

**DATE DESPRE IMOBILUL NR. 5304**

Oficiul de Cadastru și Publicitate Imobiliară NEAMT  
Biroul de Cadastru și Publicitate Imobiliară Targu-Neamt

**A. Partea I. Descrierea imobilului**

TEREN Intravilan

Nr. CF vechi:502  
Nr. cadastral vechi:617

Adresa: Loc. Boboiesti, Str Mânzatu, Jud. Neamt

Nr. Crt	Nr cadastral Nr. topografic	Suprafața* (mp)	Observații / Referințe
A1	50998	912	Sector cadastral:84 Teren imprejmuit;

**Construcții**

Crt	Nr cadastral Nr. topografic	Adresa	Observații / Referințe
A1.1		Loc. Boboiesti, Str Mânzatu, Jud. Neamt	Nr. niveluri:1; S. construita la sol:51 mp;
A1.2		Loc. Boboiesti, Str Mânzatu, Jud. Neamt	Nr. niveluri:1; S. construita la sol:55 mp;
A1.3		Loc. Boboiesti, Str Mânzatu, Jud. Neamt	Nr. niveluri:2; S. construita la sol:112 mp;

**B. Partea II. Proprietari și acte**

Inscrieri privitoare la dreptul de proprietate și alte drepturi reale		Referințe
<b>2792 / 23/05/2008</b>		
Contract De Vanzare-Cumparare nr. 149, din 23/05/2008 emis de BNP Burghilea Alina Elena;		
B1	Intabulare, drept de PROPRIETATE, dobandit prin Conventie, cota actuala 1/1, cota initiala 1/1 1) AGAPIE VASILE 2) AGAPIE CORNELIA, - soti <i>OBSERVATII: (provenita din conversia CF 502)</i>	A1, A1.1
/		
Act Administrativ nr. 14187, din 14/09/2023 emis de PRIMARIA COMUNEI PIPIRIG;		
B2	Intabulare, drept de PROPRIETATE, dobandit prin Lege, cota actuala 1/1, cota initiala 1/1 1) AGAPIE VASILE 2) AGAPIE CORNELIA, - soti	A1.2, A1.3

**C. Partea III. SARCINI .**

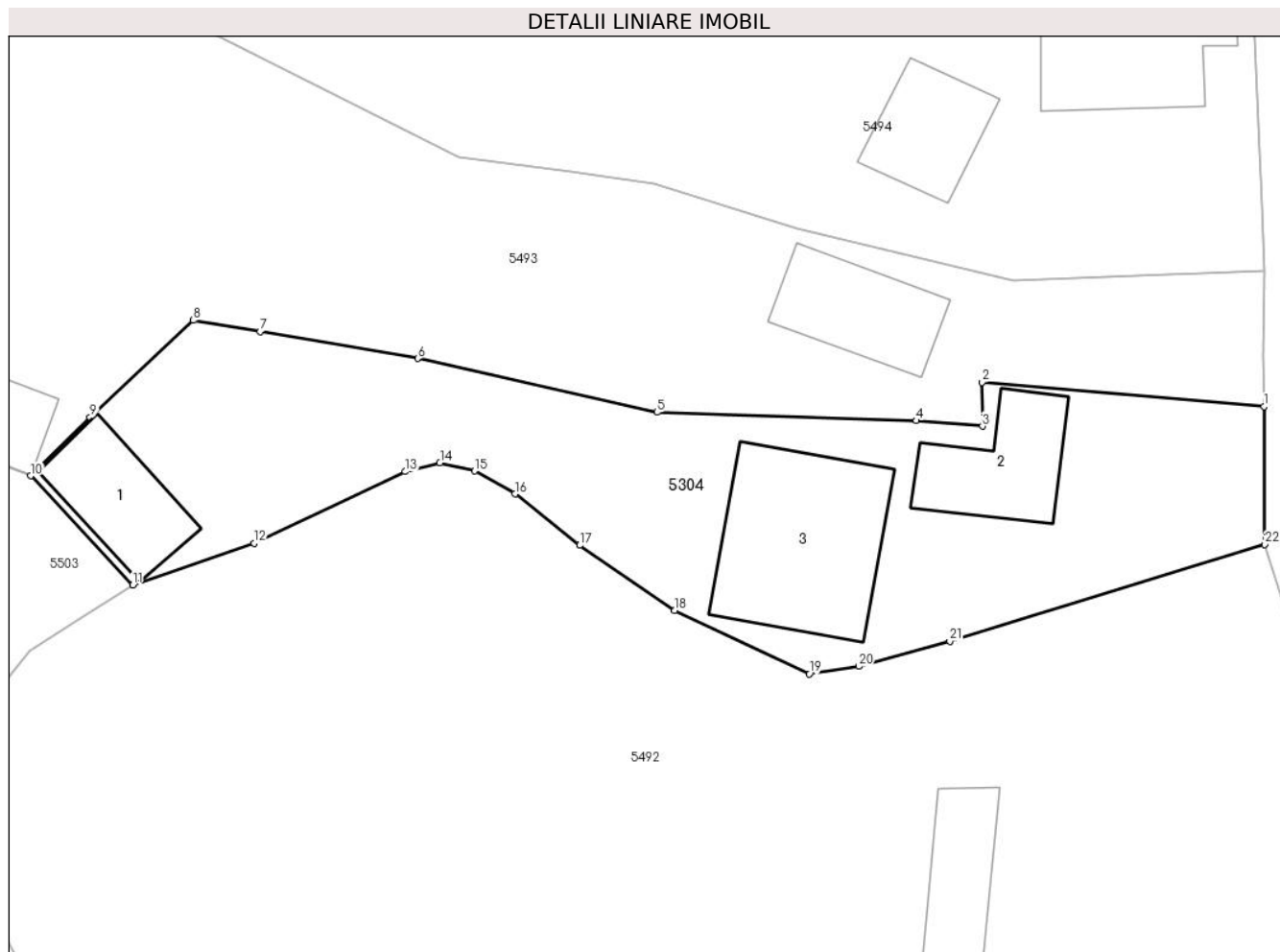
Inscrieri privind dezmembramintele dreptului de proprietate, drepturi reale de garanție și sarcini	Referințe
NU SUNT	

## Anexa Nr. 1 La Partea I

## Teren

Nr cadastral	Suprafața (mp)*	Observații / Referințe
50998	912	

\* Suprafața este determinată în planul de proiecție Stereo 70.



## Date referitoare la teren

Crt	Categorie folosință	Intra vilan	Suprafața (mp)	Tarla	Parcelă	Nr. topo	Observații / Referințe
1	curți constructii	DA	912	-	-	-	

## Date referitoare la construcții

Crt	Număr	Destinație construcție	Supraf. (mp)	Situație juridică	Observații / Referințe
A1.1		construcții de locuințe	Din acte: 50 Masurata: 51	Cu acte	Nr. niveluri:1; S. construita la sol:51 mp;
A1.2		construcții de locuințe	55	Cu acte	Nr. niveluri:1; S. construita la sol:55 mp;
A1.3		construcții de locuințe	112	Cu acte	Nr. niveluri:2; S. construita la sol:112 mp;

## Lungime Segmente

1) Valorile lungimilor segmentelor sunt obținute din proiecție în plan.

Punct început	X / Y	Punct sfârșit	X / Y	Lungime segment (** (m)	Punct început	X / Y	Punct sfârșit	X / Y	Lungime segment (** (m)
1	578.476,993 639.937,921	2	578.459,029 639.939,473	18.031	2	578.459,029 639.939,473	3	578.459,054 639.936,678	2.795
3	578.459,054 639.936,678	4	578.454,856 639.937,032	4.213	4	578.454,856 639.937,032	5	578.438,336 639.937,562	16.528

Punct început	X / Y	Punct sfârșit	X / Y	Lungime segment (** (m)
5	578.438,336 639.937,562	6	578.423,09 639.940,989	15.626
7	578.413,053 639.942,698	8	578.408,809 639.943,421	4.305
9	578.402,229 639.937,239	10	578.398,441 639.933,522	5.307
11	578.404,939 639.926,568	12	578.412,67 639.929,233	8.177
13	578.422,289 639.933,788	14	578.424,499 639.934,344	2.279
15	578.426,705 639.933,831	16	578.429,281 639.932,374	2.959
17	578.433,406 639.929,103	18	578.439,457 639.924,957	7.335
19	578.448,04 639.920,92	20	578.451,166 639.921,405	3.163
21	578.456,981 639.922,987	22	578.477,038 639.929,16	20.985

Punct început	X / Y	Punct sfârșit	X / Y	Lungime segment (** (m)
6	578.423,09 639.940,989	7	578.413,053 639.942,698	10.181
8	578.408,809 639.943,421	9	578.402,229 639.937,239	9.028
10	578.398,441 639.933,522	11	578.404,939 639.926,568	9.517
12	578.412,67 639.929,233	13	578.422,289 639.933,788	10.643
14	578.424,499 639.934,344	15	578.426,705 639.933,831	2.265
16	578.429,281 639.932,374	17	578.433,406 639.929,103	5.265
18	578.439,457 639.924,957	19	578.448,04 639.920,92	9.485
20	578.451,166 639.921,405	21	578.456,981 639.922,987	6.026
22	578.477,038 639.929,16	1	578.476,993 639.937,921	8.761

\*\* Lungimile segmentelor sunt determinate în planul de proiecție Stereo 70 și sunt rotunjite la 1 milimetru.

\*\*\* Distanța dintre puncte este formată din segmente cumulate ce sunt mai mici decât valoarea 1 milimetru.



**DATE DESPRE IMOBILUL NR. 5454**

Oficiul de Cadastru și Publicitate Imobiliară NEAMT  
Biroul de Cadastru și Publicitate Imobiliară Targu-Neamt

**A. Partea I. Descrierea imobilului**

TEREN Intravilan

Adresa: Loc. Boboiesti, Str Pîrlea, Jud. Neamt

Nr. Crt	Nr cadastral Nr. topografic	Suprafața* (mp)	Observații / Referințe
A1		1.293	Sector cadastral:84 Teren neimpregmuit;

**Construcții**

Crt	Nr cadastral Nr. topografic	Adresa	Observații / Referințe
A1.1		Loc. Boboiesti, Str Pîrlea, Jud. Neamt	Nr. niveluri:1; S. construita la sol:109 mp;
A1.2		Loc. Boboiesti, Str Pîrlea, Jud. Neamt	Nr. niveluri:1; S. construita la sol:53 mp;
A1.3		Loc. Boboiesti, Str Pîrlea, Jud. Neamt	Nr. niveluri:1; S. construita la sol:23 mp;

**B. Partea II. Proprietari și acte**

Inscrieri privitoare la dreptul de proprietate și alte drepturi reale		Referințe
/		
Act Administrativ nr. 14209, din 14/09/2023 emis de PRIMARIA COMUNEI PIPIRIG;		
B1	Inscrierea posesiei, drept de PROPRIETATE, dobandit prin Lege, cota actuala 1/1, cota initiala 1/1 1) SPIESCU VASILE	A1
Act Administrativ nr. 14187, din 14/09/2023 emis de PRIMARIA COMUNEI PIPIRIG;		
B2	Intabulare, drept de PROPRIETATE, dobandit prin Lege, cota actuala 1/1, cota initiala 1/1 1) SPIESCU VASILE	A1.1, A1.2, A1.3

**C. Partea III. SARCINI .**

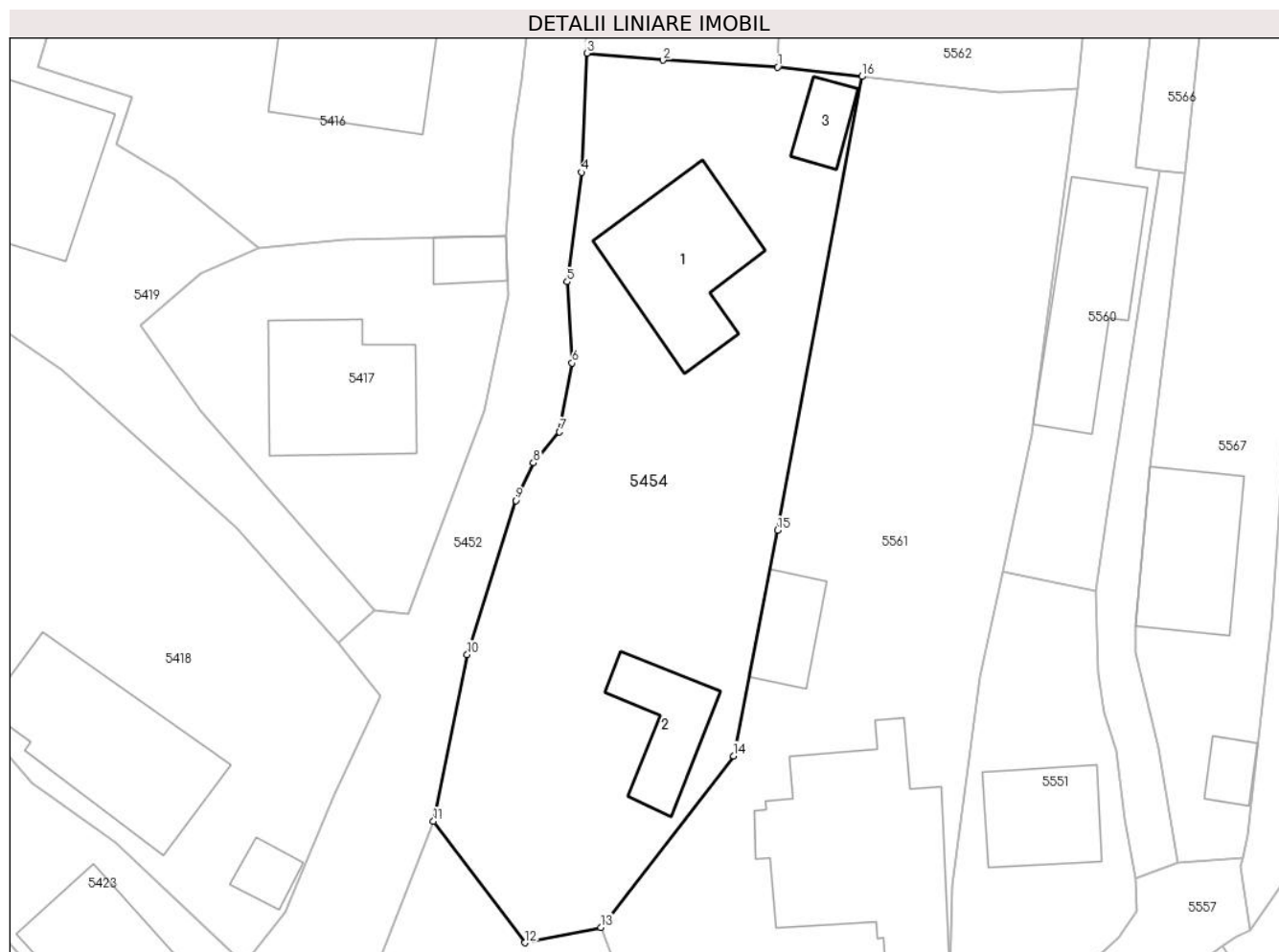
Inscrieri privind dezmembramintele dreptului de proprietate, drepturi reale de garanție și sarcini	Referințe
NU SUNT	

## Anexa Nr. 1 La Partea I

## Teren

Nr cadastral	Suprafața (mp)*	Observații / Referințe
	1.293	

\* Suprafața este determinată în planul de proiecție Stereo 70.



## Date referitoare la teren

Crt	Categorie folosință	Intravilan	Suprafața (mp)	Tarla	Parcelă	Nr. topo	Observații / Referințe
1	curți constructii	DA	478	-	-	-	
2	faneata	DA	815	-	-	-	

## Date referitoare la construcții

Crt	Număr	Destinație construcție	Supraf. (mp)	Situație juridică	Observații / Referințe
A1.1		construcții de locuințe	109	Cu acte	Nr. niveluri:1; S. construita la sol:109 mp;
A1.2		construcții anexa	53	Cu acte	Nr. niveluri:1; S. construita la sol:53 mp;
A1.3		construcții anexa	23	Cu acte	Nr. niveluri:1; S. construita la sol:23 mp;

## Lungime Segmente

1) Valorile lungimilor segmentelor sunt obținute din proiecție în plan.

Punct început	X / Y	Punct sfârșit	X / Y	Lungime segment (** (m)
1	578.079,828 640.065,139	2	578.071,019 640.065,68	8.826

Punct început	X / Y	Punct sfârșit	X / Y	Lungime segment (** (m)
2	578.071,019 640.065,68	3	578.065,169 640.066,209	5.874
3	578.065,169 640.066,209	4	578.064,783 640.057,061	9.156
4	578.064,783 640.057,061	5	578.063,66 640.048,657	8.479
5	578.063,66 640.048,657	6	578.064,042 640.042,415	6.254
6	578.064,042 640.042,415	7	578.063,075 640.037,134	5.369
7	578.063,075 640.037,134	8	578.061,07 640.034,754	3.112
8	578.061,07 640.034,754	9	578.059,717 640.031,872	3.184
9	578.059,717 640.031,872	10	578.055,98 640.020,043	12.405
10	578.055,98 640.020,043	11	578.053,393 640.007,244	13.058
11	578.053,393 640.007,244	12	578.060,403 639.997,91	11.673
12	578.060,403 639.997,91	13	578.066,24 639.999,092	5.955
13	578.066,24 639.999,092	14	578.076,443 640.012,255	16.654
14	578.076,443 640.012,255	15	578.079,836 640.029,599	17.673
15	578.079,836 640.029,599	16	578.086,295 640.064,422	35.417
16	578.086,295 640.064,422	1	578.079,828 640.065,139	6.507

\*\* Lungimile segmentelor sunt determinate în planul de proiecție Stereo 70 și sunt rotunjite la 1 milimetru.

\*\*\* Distanța dintre puncte este formată din segmente cumulate ce sunt mai mici decât valoarea 1 milimetru.





**DATE DESPRE IMOBILUL NR. 5484**

Oficiul de Cadastru și Publicitate Imobiliară NEAMT  
Biroul de Cadastru și Publicitate Imobiliară Targu-Neamt

**A. Partea I. Descrierea imobilului**

TEREN Intravilan

Adresa: Loc. Boboiesti, Str Ozanei, Jud. Neamt

Nr. Crt	Nr cadastral Nr. topografic	Suprafața* (mp)	Observații / Referințe
A1	54353	Din acte: 3.000 Masurata: 3.275	Sector cadastral:84 Teren imprejmuit;

**Construcții**

Crt	Nr cadastral Nr. topografic	Adresa	Observații / Referințe
A1.1		Loc. Boboiesti, Str Ozanei, Jud. Neamt	Nr. niveluri:1; S. construita la sol:424 mp; S. construita desfasurata:424 mp; Școala Gimnazială nr. 1, sat. Boboiești, parter
A1.2		Loc. Boboiesti, Str Ozanei, Jud. Neamt	Nr. niveluri:1; S. construita la sol:26 mp; S. construita desfasurata:26 mp; Grup sanitar, parter
A1.3		Loc. Boboiesti, Str Ozanei, Jud. Neamt	Nr. niveluri:1; S. construita la sol:40 mp; S. construita desfasurata:40 mp; Anexa (magazie), parter
A1.4		Loc. Boboiesti, Str Ozanei, Jud. Neamt	Nr. niveluri:1; S. construita la sol:113 mp; S. construita desfasurata:113 mp; Atelier, parter

**B. Partea II. Proprietari și acte**

Inscrieri privitoare la dreptul de proprietate și alte drepturi reale		Referințe
<b>13540 / 24/05/2022</b>		
Act Normativ nr. Hotărâre nr. 1356, din 27/12/2001 emis de Guvernul Romaniei (act normativ nr Hotărâre nr. 650 din 21.09.2007, emis de Guvernul Romaniei;act administrativ nr Adeverința nr. 7464 din 19.05.2022, emis de Comuna Pipirig;act administrativ nr Certificat fiscal nr. 7465 din 23.05.2022, emis de Comuna Pipirig);		
B1	Intabulare, drept de PROPRIETATE, dobandit prin Lege, cota actuala 1/1, cota initiala 1/1 1) <b>COMUNA PIPIRIG</b> , CIF:2614228, domeniul public	A1
B2	Intabulare, drept de PROPRIETATE, dobandit prin Lege, cota actuala 1/1, cota initiala 1/1 1) <b>COMUNA PIPIRIG</b> , CIF:2614228, domeniul public	A1.1, A1.4
B3	Se notează respingerea cererii având ca obiect intabulare drept de proprietate asupra construcțiilor C2 și C3	A1
/		
Act Administrativ nr. 14187, din 14/09/2023 emis de PRIMARIA COMUNEI PIPIRIG;		
B4	Intabulare, drept de PROPRIETATE, dobandit prin Lege, cota actuala 1/1, cota initiala 1/1 1) <b>COMUNA PIPIRIG</b> , CIF:2614228, domeniul public	A1.2, A1.3

**C. Partea III. SARCINI .**

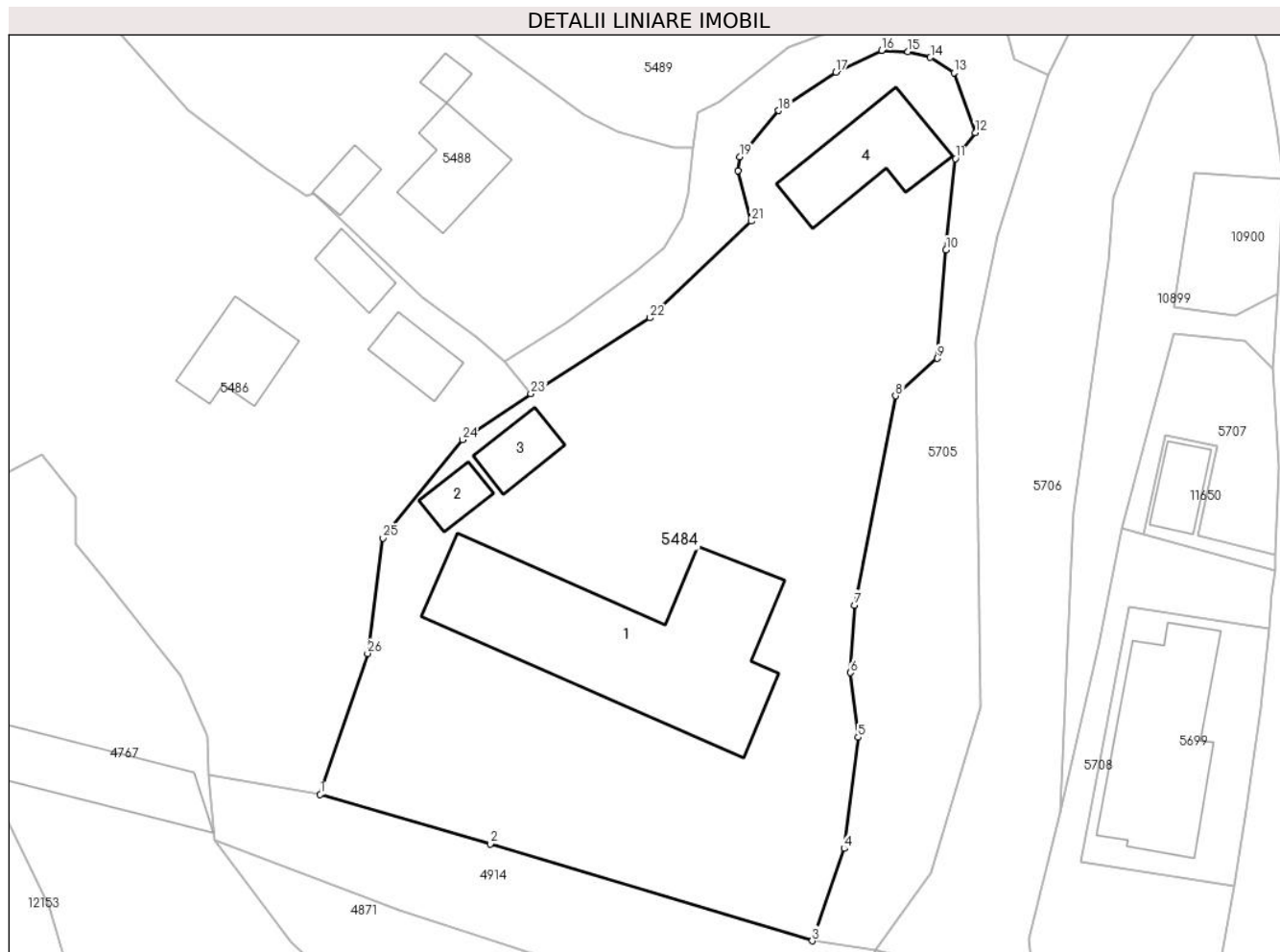
Inscrieri privind dezmembramintele dreptului de proprietate, drepturi reale de garanție și sarcini	Referințe
NU SUNT	

## Anexa Nr. 1 La Partea I

## Teren

Nr cadastral	Suprafața (mp)*	Observații / Referințe
54353	Din acte: 3.000 Masurata: 3.275	

\* Suprafața este determinată în planul de proiecție Stereo 70.



## Date referitoare la teren

Crt	Categorie folosință	Intra vilan	Suprafața (mp)	Tarla	Parcelă	Nr. topo	Observații / Referințe
1	curți constructii	DA	1.534	-	-	-	
2	faneata	DA	1.741	-	-	-	

## Date referitoare la construcții

Crt	Număr	Destinație construcție	Supraf. (mp)	Situație juridică	Observații / Referințe
A1.1		construcții administrative și social culturale	Din acte: 500 Masurata: 424	Cu acte	Nr. niveluri:1; S. construita la sol:424 mp; S. construita desfasurata:424 mp; Școala Gimnazială nr. 1, sat. Boboiești, parter
A1.2		construcții anexa	26	Cu acte	Nr. niveluri:1; S. construita la sol:26 mp; S. construita desfasurata:26 mp; Grup sanitar, parter
A1.3		construcții anexa	40	Cu acte	Nr. niveluri:1; S. construita la sol:40 mp; S. construita desfasurata:40 mp; Anexa (magazie), parter
A1.4		construcții anexa	Din acte: 160 Masurata: 113	Cu acte	Nr. niveluri:1; S. construita la sol:113 mp; S. construita desfasurata:113 mp; Atelier, parter

## Lungime Segmente

1) Valorile lungimilor segmentelor sunt obținute din proiecție în plan.

Punct început	X / Y	Punct sfârșit	X / Y	Lungime segment (** (m)
1	578.433,064 639.758,899	2	578.450,557 639.753,81	18.218
3	578.483,671 639.743,841	4	578.486,943 639.753,338	10.045
5	578.488,388 639.764,787	6	578.487,608 639.771,428	6.687
7	578.488,055 639.778,381	8	578.492,247 639.799,907	21.93
9	578.496,546 639.803,76	10	578.497,443 639.814,924	11.2
11	578.498,399 639.824,306	12	578.500,428 639.826,984	3.36
13	578.498,257 639.833,148	14	578.495,823 639.834,706	2.89
15	578.493,527 639.835,284	16	578.490,808 639.835,43	2.723
17	578.486,115 639.833,209	18	578.480,209 639.829,247	7.112
19	578.476,193 639.824,484	20	578.476,025 639.823,064	1.43
21	578.477,383 639.817,877	22	578.466,992 639.807,92	14.391
23	578.454,724 639.800,112	24	578.447,716 639.795,377	8.458
25	578.439,526 639.785,275	26	578.437,917 639.773,404	11.98

Punct început	X / Y	Punct sfârșit	X / Y	Lungime segment (** (m)
2	578.450,557 639.753,81	3	578.483,671 639.743,841	34.582
4	578.486,943 639.753,338	5	578.488,388 639.764,787	11.54
6	578.487,608 639.771,428	7	578.488,055 639.778,381	6.967
8	578.492,247 639.799,907	9	578.496,546 639.803,76	5.773
10	578.497,443 639.814,924	11	578.498,399 639.824,306	9.431
12	578.500,428 639.826,984	13	578.498,257 639.833,148	6.535
14	578.495,823 639.834,706	15	578.493,527 639.835,284	2.368
16	578.490,808 639.835,43	17	578.486,115 639.833,209	5.192
18	578.480,209 639.829,247	19	578.476,193 639.824,484	6.23
20	578.476,025 639.823,064	21	578.477,383 639.817,877	5.362
22	578.466,992 639.807,92	23	578.454,724 639.800,112	14.542
24	578.447,716 639.795,377	25	578.439,526 639.785,275	13.005
26	578.437,917 639.773,404	1	578.433,064 639.758,899	15.295

\*\* Lungimile segmentelor sunt determinate în planul de proiecție Stereo 70 și sunt rotunjite la 1 milimetru.

\*\*\* Distanța dintre puncte este formată din segmente cumulate ce sunt mai mici decât valoarea 1 milimetru.



**DATE DESPRE IMOBILUL NR. 5486**

Oficiul de Cadastru și Publicitate Imobiliară NEAMT  
Biroul de Cadastru și Publicitate Imobiliară Targu-Neamt

**A. Partea I. Descrierea imobilului**

TEREN Intravilan

Adresa: Loc. Boboiesti, Str Ozanei, Jud. Neamt

Nr. Crt	Nr cadastral Nr. topografic	Suprafața* (mp)	Observații / Referințe
A1		4.456	Sector cadastral:84 Teren imprejmuit;

**Construcții**

Crt	Nr cadastral Nr. topografic	Adresa	Observații / Referințe
A1.1		Loc. Boboiesti, Str Ozanei, Jud. Neamt	Nr. niveluri:1; S. construita la sol:76 mp;
A1.2		Loc. Boboiesti, Str Ozanei, Jud. Neamt	Nr. niveluri:1; S. construita la sol:42 mp;
A1.3		Loc. Boboiesti, Str Ozanei, Jud. Neamt	Nr. niveluri:1; S. construita la sol:33 mp;

**B. Partea II. Proprietari și acte**

Inscrieri privitoare la dreptul de proprietate și alte drepturi reale		Referințe
/		
Act Administrativ nr. 14209, din 14/09/2023 emis de PRIMARIA COMUNEI PIPIRIG;		
B1	Inscrierea posesiei, drept de PROPRIETATE, dobandit prin Lege, cota actuala 1/1, cota initiala 1/1 1) SPUMĂ NICOLAE 2) SPUMĂ ELENA	A1
Act Administrativ nr. 14187, din 14/09/2023 emis de PRIMARIA COMUNEI PIPIRIG;		
B2	Intabulare, drept de PROPRIETATE, dobandit prin Lege, cota actuala 1/1, cota initiala 1/1 1) SPUMĂ NICOLAE 2) SPUMĂ ELENA	A1.1, A1.2, A1.3

**C. Partea III. SARCINI .**

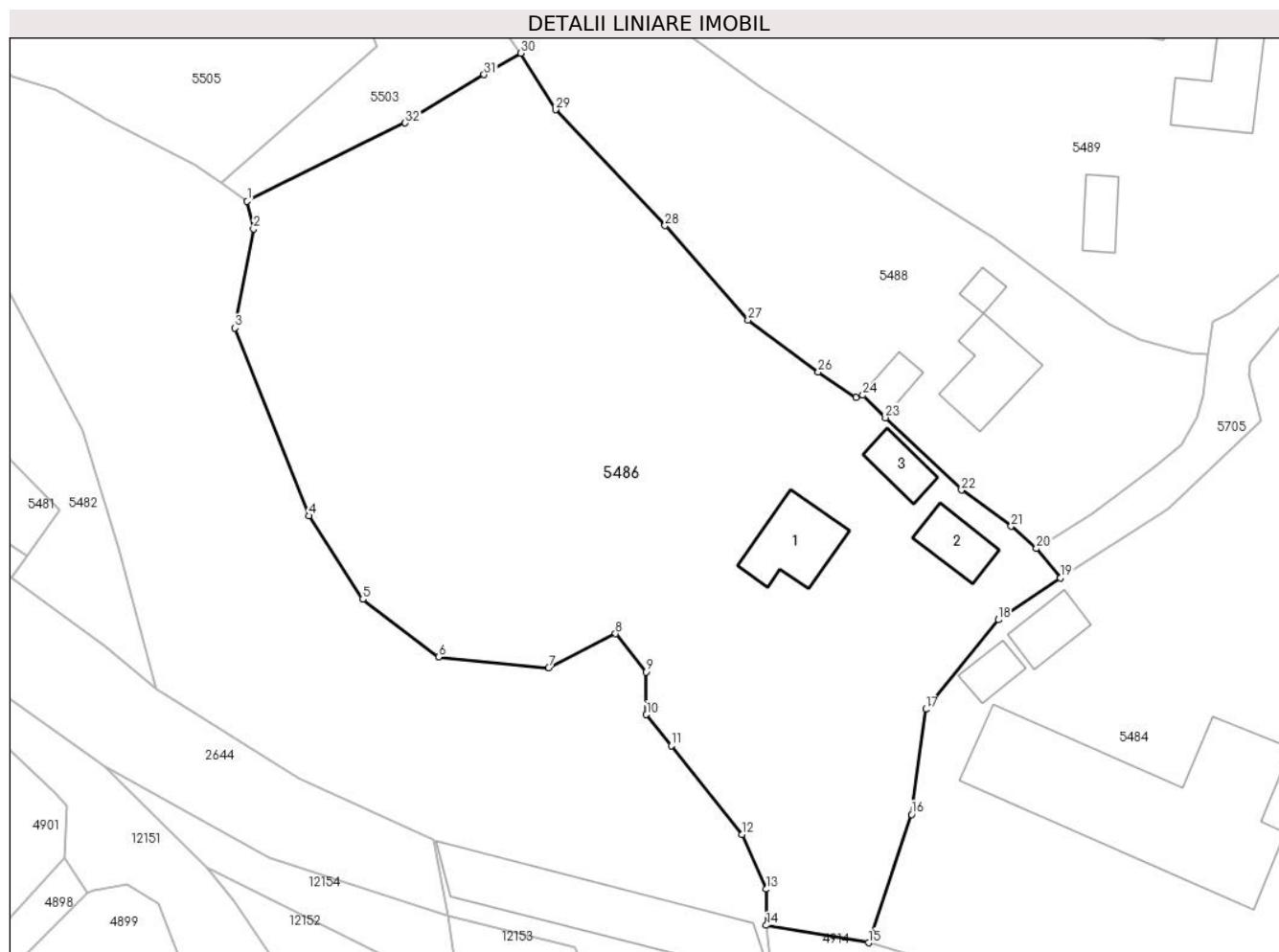
Inscrieri privind dezmembramentele dreptului de proprietate, drepturi reale de garanție și sarcini	Referințe
NU SUNT	

## Anexa Nr. 1 La Partea I

## Teren

Nr cadastral	Suprafața (mp)*	Observații / Referințe
	4.456	

\* Suprafața este determinată în planul de proiecție Stereo 70.



## Date referitoare la teren

Crt	Categorie folosință	Intra vilan	Suprafața (mp)	Tarla	Parcelă	Nr. topo	Observații / Referințe
1	curți constructii	DA	624	-	-	-	
2	faneata	DA	3.832	-	-	-	

## Date referitoare la construcții

Crt	Număr	Destinație construcție	Supraf. (mp)	Situație juridică	Observații / Referințe
A1.1		construcții de locuințe	76	Cu acte	Nr. niveluri:1; S. construita la sol:76 mp;
A1.2		construcții anexa	42	Cu acte	Nr. niveluri:1; S. construita la sol:42 mp;
A1.3		construcții anexa	33	Cu acte	Nr. niveluri:1; S. construita la sol:33 mp;

## Lungime Segmente

1) Valorile lungimilor segmentelor sunt obținute din proiecție în plan.

Punct început	X / Y	Punct sfârșit	X / Y	Lungime segment (** (m)	Punct început	X / Y	Punct sfârșit	X / Y	Lungime segment (** (m)
1	578.362,815 639.842,656	2	578.363,54 639.839,515	3.224	2	578.363,54 639.839,515	3	578.361,454 639.828,352	11.356

Punct început	X / Y	Punct sfârșit	X / Y	Lungime segment (** (m)
3	578.361,454 639.828,352	4	578.369,791 639.807,123	22.807
5	578.375,892 639.797,702	6	578.384,432 639.791,163	10.756
7	578.396,895 639.789,95	8	578.404,451 639.793,803	8.482
9	578.407,896 639.789,489	10	578.407,95 639.784,671	4.818
11	578.410,751 639.781,16	12	578.418,755 639.771,124	12.837
13	578.421,48 639.764,953	14	578.421,51 639.760,873	4.08
15	578.433,064 639.758,899	16	578.437,917 639.773,404	15.295
17	578.439,526 639.785,275	18	578.447,716 639.795,377	13.005
19	578.454,724 639.800,112	20	578.452,023 639.803,422	4.272
21	578.449,189 639.805,944	22	578.443,572 639.810,043	6.954
23	578.434,974 639.818,202	24	578.432,403 639.820,746	3.617
25	578.431,617 639.820,466	26	578.427,383 639.823,355	5.126
27	578.419,439 639.829,258	28	578.410,06 639.839,908	14.191
29	578.397,681 639.852,996	30	578.393,746 639.859,385	7.504
31	578.389,601 639.856,964	32	578.380,677 639.851,502	10.463

Punct început	X / Y	Punct sfârșit	X / Y	Lungime segment (** (m)
4	578.369,791 639.807,123	5	578.375,892 639.797,702	11.224
6	578.384,432 639.791,163	7	578.396,895 639.789,95	12.522
8	578.404,451 639.793,803	9	578.407,896 639.789,489	5.521
10	578.407,95 639.784,671	11	578.410,751 639.781,16	4.491
12	578.418,755 639.771,124	13	578.421,48 639.764,953	6.746
14	578.421,51 639.760,873	15	578.433,064 639.758,899	11.721
16	578.437,917 639.773,404	17	578.439,526 639.785,275	11.98
18	578.447,716 639.795,377	19	578.454,724 639.800,112	8.458
20	578.452,023 639.803,422	21	578.449,189 639.805,944	3.794
22	578.443,572 639.810,043	23	578.434,974 639.818,202	11.853
24	578.432,403 639.820,746	25	578.431,617 639.820,466	0.834
26	578.427,383 639.823,355	27	578.419,439 639.829,258	9.897
28	578.410,06 639.839,908	29	578.397,681 639.852,996	18.015
30	578.393,746 639.859,385	31	578.389,601 639.856,964	4.8
32	578.380,677 639.851,502	1	578.362,815 639.842,656	19.932

\*\* Lungimile segmentelor sunt determinate în planul de proiecție Stereo 70 și sunt rotunjite la 1 milimetru.

\*\*\* Distanța dintre puncte este formată din segmente cumulate ce sunt mai mici decât valoarea 1 milimetru.





**DATE DESPRE IMOBILUL NR. 5488**

Oficiul de Cadastru și Publicitate Imobiliară NEAMT  
Biroul de Cadastru și Publicitate Imobiliară Targu-Neamt

**A. Partea I. Descrierea imobilului**

TEREN Intravilan

Adresa: Loc. Boboiesti, Str Mânzatu, Jud. Neamt

Nr. Crt	Nr cadastral Nr. topografic	Suprafața* (mp)	Observații / Referințe
A1	52894	Din acte: 1.941 Masurata: 1.937	Sector cadastral:84 Teren imprejmuit;

**Construcții**

Crt	Nr cadastral Nr. topografic	Adresa	Observații / Referințe
A1.1		Loc. Boboiesti, Str Mânzatu, Jud. Neamt	Nr. niveluri:1; S. construita la sol:76 mp; S. construita desfasurata:76 mp; Casă de locuit, construită din lemn în anul 1958, acoperită cu tablă, compusă din două camere și magazie
A1.2		Loc. Boboiesti, Str Mânzatu, Jud. Neamt	Nr. niveluri:1; S. construita la sol:14 mp; S. construita desfasurata:14 mp; Construcție anexă (bucătărie), construită din lemn în anul 1999, acoperită cu tablă
A1.3		Loc. Boboiesti, Str Mânzatu, Jud. Neamt	Nr. niveluri:1; S. construita la sol:23 mp; S. construita desfasurata:23 mp; Grajd construit din lemn în anul 1960, acoperit cu plăci de azbociment, compus din două încăperi și hol

**B. Partea II. Proprietari și acte**

Inscrieri privitoare la dreptul de proprietate și alte drepturi reale	Referințe
<b>27480 / 11/10/2018</b>	
Act Notarial nr. Contract de vânzare - cumpărare aut. nr. 4800, din 11/10/2018 emis de BIN Teodorescu Mihaela (act administrativ nr Certificat atestare că petentul este cunoscut ca proprietar nr. 9283 din 07.08.2018, emis de PRIMARIA PIPIRIG;act administrativ nr Proces - verbal de identificare a imobilului nr. 9284 din 07.08.2018, emis de PRIMARIA PIPIRIG);	
B1	A1, A1.1, A1.2, A1.3
Intabulare, drept de PROPRIETATE, cu titlu de drept de CUMPĂRARE, dobandit prin Conventie, cota actuala 1/1, cota initiala 1/1 1) <b>TODIREL CONSTANTIN</b> , * Bun Propriu	

**C. Partea III. SARCINI**

Inscrieri privind dezmembramintele dreptului de proprietate, drepturi reale de garanție și sarcini	Referințe
<b>27480 / 11/10/2018</b>	
Act Notarial nr. Contract de vânzare - cumpărare aut. nr. 4800, din 11/10/2018 emis de BIN Teodorescu Mihaela (act administrativ nr Certificat atestare că petentul este cunoscut ca proprietar nr. 9283 din 07.08.2018, emis de PRIMARIA PIPIRIG;act administrativ nr Proces - verbal de identificare a imobilului nr. 9284 din 07.08.2018, emis de PRIMARIA PIPIRIG);	
C1	A1.1, A1.2, A1.3
Intabulare, drept de UZUFRACT VIAGER, dobandit prin Conventie, cota actuala 1/1, cota initiala 1/1 1) <b>TODIREL CONSTANTIN</b> 2) <b>TODIREL AGLAIA</b>	

## Anexa Nr. 1 La Partea I

## Teren

Nr cadastral	Suprafața (mp)*	Observații / Referințe
52894	Din acte: 1.941 Masurata: 1.937	

\* Suprafața este determinată în planul de proiecție Stereo 70.



## Date referitoare la teren

Crt	Categorie folosință	Intra vilan	Suprafața (mp)	Tarla	Parcelă	Nr. topo	Observații / Referințe
1	curți constructii	DA	786	-	-	-	
2	faneata	DA	1.151	-	-	-	

## Date referitoare la construcții

Crt	Număr	Destinație construcție	Supraf. (mp)	Situație juridică	Observații / Referințe
A1.1		construcții de locuințe	76	Cu acte	Nr. niveluri:1; S. construita la sol:76 mp; S. construita desfasurata:76 mp; Casă de locuit, construită din lemn în anul 1958, acoperită cu tablă, compusă din două camere și magazie
A1.2		construcții anexa	14	Cu acte	Nr. niveluri:1; S. construita la sol:14 mp; S. construita desfasurata:14 mp; Construcție anexă (bucătărie), construită din lemn în anul 1999, acoperită cu tablă
A1.3		construcții anexa	23	Cu acte	Nr. niveluri:1; S. construita la sol:23 mp; S. construita desfasurata:23 mp; Grajd construit din lemn în anul 1960, acoperit cu plăci de azbociment, compus din două încăperi și hol

## Lungime Segmente

1) Valorile lungimilor segmentelor sunt obținute din proiecție în plan.

Punct început	X / Y	Punct sfârșit	X / Y	Lungime segment (** (m)
1	578.395,355 639.876,551	2	578.388,538 639.866,731	11.954
3	578.393,746 639.859,385	4	578.397,681 639.852,996	7.504
5	578.410,06 639.839,908	6	578.419,439 639.829,258	14.191
7	578.427,383 639.823,355	8	578.431,617 639.820,466	5.126
9	578.432,403 639.820,746	10	578.434,974 639.818,202	3.617
11	578.443,572 639.810,043	12	578.449,189 639.805,944	6.954
13	578.452,023 639.803,422	14	578.458,303 639.807,363	7.414
15	578.465,423 639.812,677	16	578.468,392 639.815,165	3.874
17	578.470,262 639.818,215	18	578.470,923 639.820,724	2.595
19	578.471,369 639.825,431	20	578.469,39 639.825,498	1.98
21	578.463,756 639.827,047	22	578.460,215 639.828,786	3.945
23	578.447,226 639.838,403	24	578.437,438 639.844,633	11.602
25	578.420,757 639.855,635	26	578.411,67 639.862,234	11.23
27	578.401,901 639.871,07	1	578.395,355 639.876,551	8.538

Punct început	X / Y	Punct sfârșit	X / Y	Lungime segment (** (m)
2	578.388,538 639.866,731	3	578.393,746 639.859,385	9.005
4	578.397,681 639.852,996	5	578.410,06 639.839,908	18.015
6	578.419,439 639.829,258	7	578.427,383 639.823,355	9.897
8	578.431,617 639.820,466	9	578.432,403 639.820,746	0.834
10	578.434,974 639.818,202	11	578.443,572 639.810,043	11.853
12	578.449,189 639.805,944	13	578.452,023 639.803,422	3.794
14	578.458,303 639.807,363	15	578.465,423 639.812,677	8.884
16	578.468,392 639.815,165	17	578.470,262 639.818,215	3.578
18	578.470,923 639.820,724	19	578.471,369 639.825,431	4.728
20	578.469,39 639.825,498	21	578.463,756 639.827,047	5.843
22	578.460,215 639.828,786	23	578.447,226 639.838,403	16.162
24	578.437,438 639.844,633	25	578.420,757 639.855,635	19.982
26	578.411,67 639.862,234	27	578.401,901 639.871,07	13.172

\*\* Lungimile segmentelor sunt determinate în planul de proiecție Stereo 70 și sunt rotunjite la 1 milimetru.

\*\*\* Distanța dintre puncte este formată din segmente cumulate ce sunt mai mici decât valoarea 1 milimetru.



**DATE DESPRE IMOBILUL NR. 5489**

Oficiul de Cadastru și Publicitate Imobiliară NEAMT  
Biroul de Cadastru și Publicitate Imobiliară Targu-Neamt

**A. Partea I. Descrierea imobilului**

TEREN Intravilan

Adresa: Loc. Boboiesti, Str Mânzatu, Jud. Neamt

Nr. Crt	Nr cadastral Nr. topografic	Suprafața* (mp)	Observații / Referințe
A1		3.098	Sector cadastral:84 Teren neimprijmit;

**Construcții**

Crt	Nr cadastral Nr. topografic	Adresa	Observații / Referințe
A1.1		Loc. Boboiesti, Str Mânzatu, Jud. Neamt	Nr. niveluri:1; S. construita la sol:96 mp;
A1.2		Loc. Boboiesti, Str Mânzatu, Jud. Neamt	Nr. niveluri:1; S. construita la sol:32 mp;

**B. Partea II. Proprietari și acte**

Inscrieri privitoare la dreptul de proprietate și alte drepturi reale		Referințe
/		
Act Normativ nr. 7, din 13/03/1996 emis de GUVERNUL ROMÂNIEI;		
B1	Inscrierea provizorie, drept de PROPRIETATE, dobandit prin Lege, cota actuala 1/1, cota initiala 1/1 1) <b>COMUNA PIPIRIG</b> , CIF:99999999999999, Proprietar neidentificat	A1, A1.1, A1.2

**C. Partea III. SARCINI .**

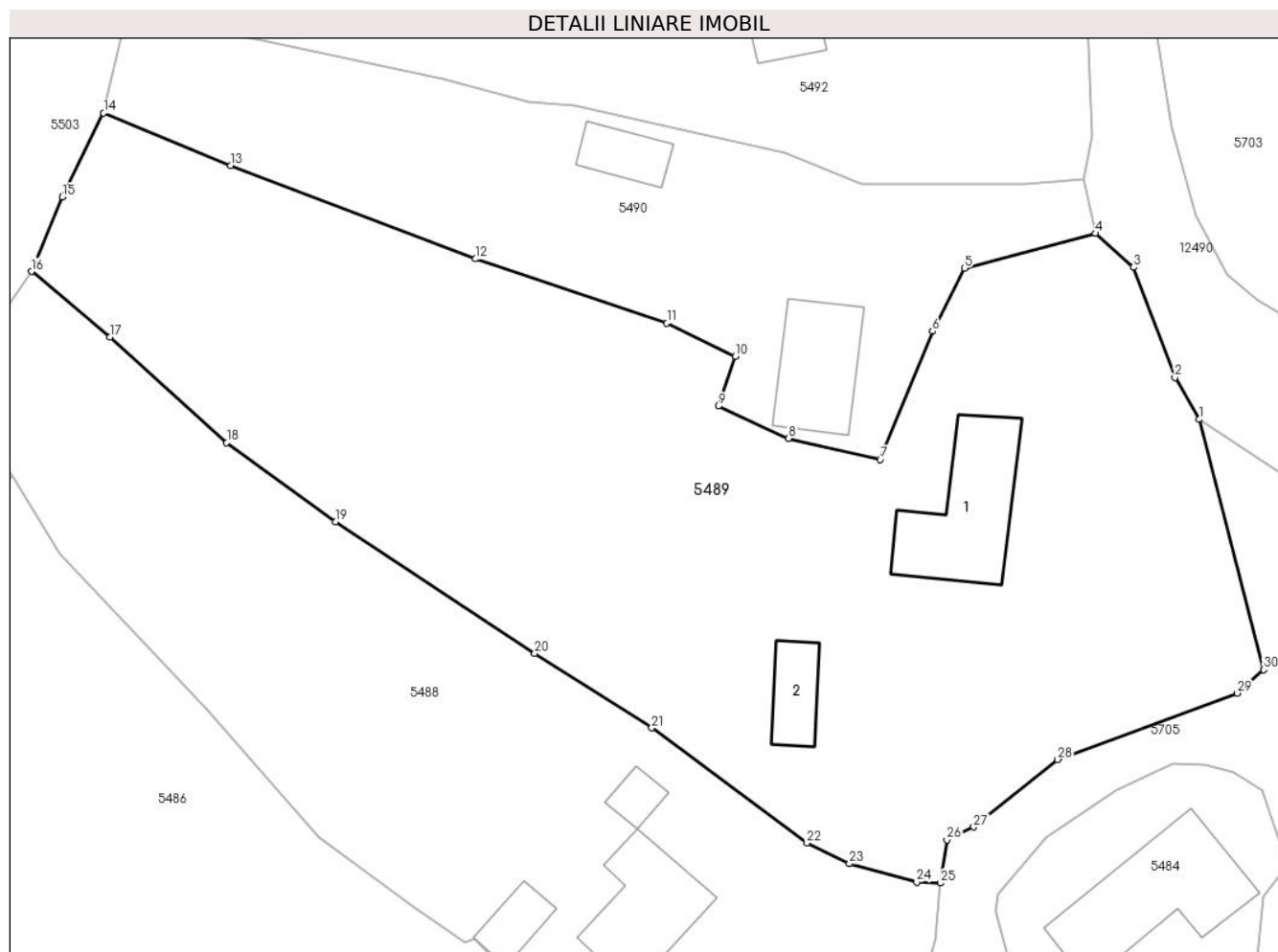
Inscrieri privind dezmembramintele dreptului de proprietate, drepturi reale de garanție și sarcini	Referințe
NU SUNT	

## Anexa Nr. 1 La Partea I

## Teren

Nr cadastral	Suprafața (mp)*	Observații / Referințe
	3.098	

\* Suprafața este determinată în planul de proiecție Stereo 70.



## Date referitoare la teren

Crt	Categorie folosință	Intravilan	Suprafața (mp)	Tarla	Parcelă	Nr. topo	Observații / Referințe
1	curți constructii	DA	699	-	-	-	
2	faneata	DA	2.399	-	-	-	

## Date referitoare la construcții

Crt	Număr	Destinație construcție	Supraf. (mp)	Situație juridică	Observații / Referințe
A1.1		construcții de locuințe	96	Cu acte	Nr. niveluri:1; S. construita la sol:96 mp;
A1.2		construcții anexa	32	Cu acte	Nr. niveluri:1; S. construita la sol:32 mp;

## Lungime Segmente

1) Valorile lungimilor segmentelor sunt obținute din proiecție în plan.

Punct început	X / Y	Punct sfârșit	X / Y	Lungime segment (** (m)
1	578.493,024 639.864,188	2	578.490,976 639.867,682	4.05
3	578.487,498 639.876,905	4	578.484,334 639.879,73	4.242

Punct început	X / Y	Punct sfârșit	X / Y	Lungime segment (** (m)
2	578.490,976 639.867,682	3	578.487,498 639.876,905	9.857
4	578.484,334 639.879,73	5	578.473,376 639.876,828	11.336

Punct început	X / Y	Punct sfârșit	X / Y	Lungime segment (** (m)
5	578.473,376 639.876,828	6	578.470,707 639.871,554	5.911
7	578.466,34 639.860,826	8	578.458,676 639.862,61	7.869
9	578.452,79 639.865,287	10	578.454,211 639.869,472	4.42
11	578.448,493 639.872,221	12	578.432,46 639.877,6	16.911
13	578.411,998 639.885,406	14	578.401,382 639.889,798	11.489
15	578.397,939 639.882,773	16	578.395,355 639.876,551	6.737
17	578.401,901 639.871,07	18	578.411,67 639.862,234	13.172
19	578.420,757 639.855,635	20	578.437,438 639.844,633	19.982
21	578.447,226 639.838,403	22	578.460,215 639.828,786	16.162
23	578.463,756 639.827,047	24	578.469,39 639.825,498	5.843
25	578.471,369 639.825,431	26	578.471,907 639.829,021	3.63
27	578.474,148 639.830,122	28	578.481,177 639.835,756	9.008
29	578.496,179 639.841,315	30	578.498,413 639.843,254	2.958

Punct început	X / Y	Punct sfârșit	X / Y	Lungime segment (** (m)
6	578.470,707 639.871,554	7	578.466,34 639.860,826	11.583
8	578.458,676 639.862,61	9	578.452,79 639.865,287	6.466
10	578.454,211 639.869,472	11	578.448,493 639.872,221	6.344
12	578.432,46 639.877,6	13	578.411,998 639.885,406	21.9
14	578.401,382 639.889,798	15	578.397,939 639.882,773	7.823
16	578.395,355 639.876,551	17	578.401,901 639.871,07	8.538
18	578.411,67 639.862,234	19	578.420,757 639.855,635	11.23
20	578.437,438 639.844,633	21	578.447,226 639.838,403	11.602
22	578.460,215 639.828,786	23	578.463,756 639.827,047	3.945
24	578.469,39 639.825,498	25	578.471,369 639.825,431	1.98
26	578.471,907 639.829,021	27	578.474,148 639.830,122	2.497
28	578.481,177 639.835,756	29	578.496,179 639.841,315	15.999
30	578.498,413 639.843,254	1	578.493,024 639.864,188	21.617

\*\* Lungimile segmentelor sunt determinate în planul de proiecție Stereo 70 și sunt rotunjite la 1 milimetru.

\*\*\* Distanța dintre puncte este formată din segmente cumulate ce sunt mai mici decât valoarea 1 milimetru.





**DATE DESPRE IMOBILUL NR. 5490**

Oficiul de Cadastru și Publicitate Imobiliară NEAMT  
Biroul de Cadastru și Publicitate Imobiliară Targu-Neamt

**A. Partea I. Descrierea imobilului**

TEREN Intravilan

Adresa: Loc. Boboiesti, Str Mânzatu, Jud. Neamt

Nr. Crt	Nr cadastral Nr. topografic	Suprafața* (mp)	Observații / Referințe
A1		1.146	Sector cadastral:84 Teren imprejmuit;

**Construcții**

Crt	Nr cadastral Nr. topografic	Adresa	Observații / Referințe
A1.1		Loc. Boboiesti, Str Mânzatu, Jud. Neamt	Nr. niveluri:1; S. construita la sol:69 mp;
A1.2		Loc. Boboiesti, Str Mânzatu, Jud. Neamt	Nr. niveluri:1; S. construita la sol:28 mp;

**B. Partea II. Proprietari și acte**

Inscrieri privitoare la dreptul de proprietate și alte drepturi reale		Referințe
/		
Act Administrativ nr. 14209, din 14/09/2023 emis de PRIMARIA COMUNEI PIPIRIG;		
B1	Inscrierea posesiei, drept de PROPRIETATE, dobandit prin Lege, cota actuala 1/1, cota initiala 1/1 1) RADU MIHAI	A1
Act Administrativ nr. 14187, din 14/09/2023 emis de PRIMARIA COMUNEI PIPIRIG;		
B2	Intabulare, drept de PROPRIETATE, dobandit prin Lege, cota actuala 1/1, cota initiala 1/1 1) RADU MIHAI	A1.1, A1.2

**C. Partea III. SARCINI .**

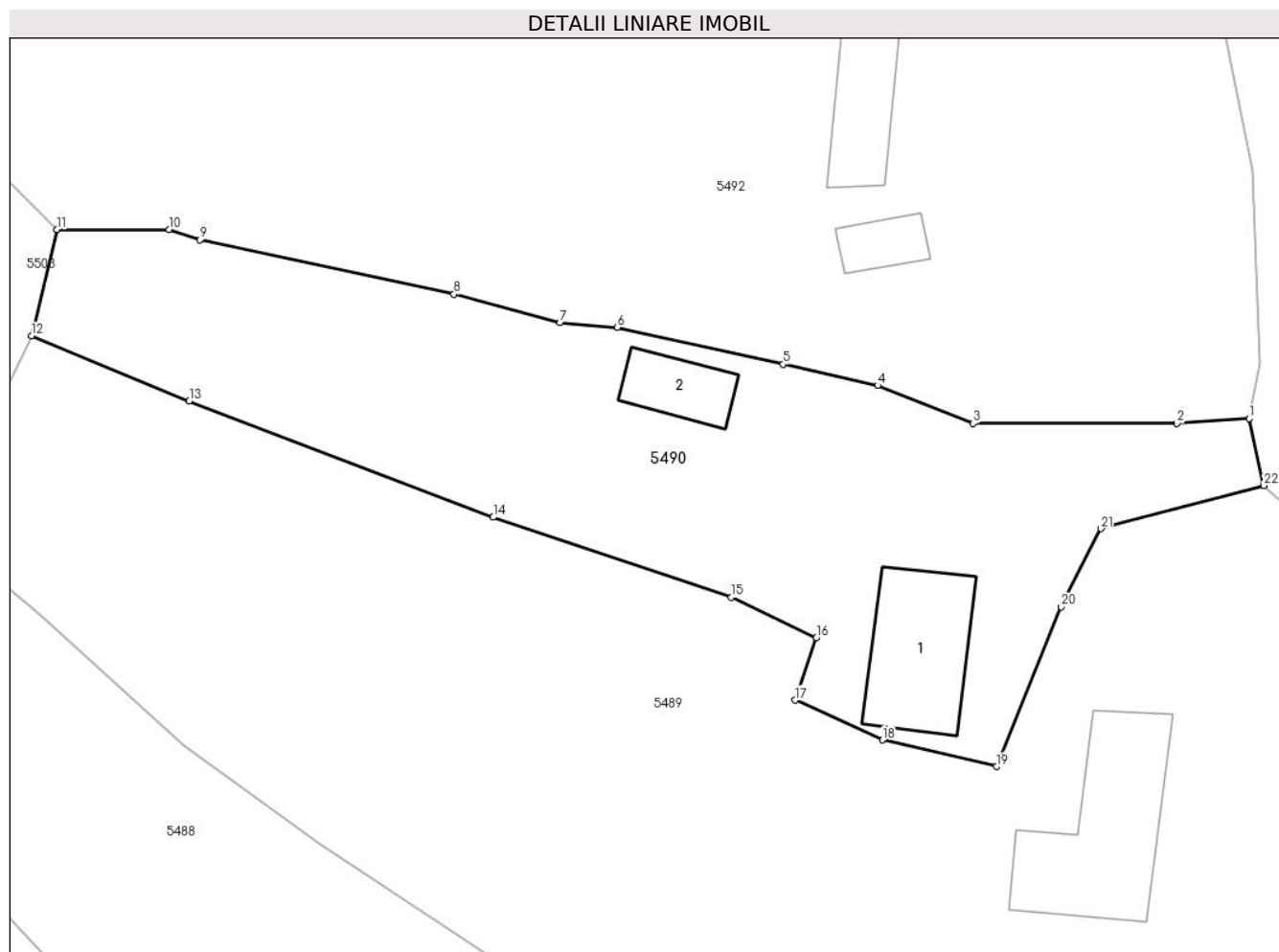
Inscrieri privind dezmembramintele dreptului de proprietate, drepturi reale de garanție și sarcini	Referințe
NU SUNT	

## Anexa Nr. 1 La Partea I

## Teren

Nr cadastral	Suprafața (mp)*	Observații / Referințe
	1.146	

\* Suprafața este determinată în planul de proiecție Stereo 70.



## Date referitoare la teren

Crt	Categorie folosință	Intra vilan	Suprafața (mp)	Tarla	Parcelă	Nr. topo	Observații / Referințe
1	curti constructii	DA	554	-	-	-	
2	faneata	DA	592	-	-	-	

## Date referitoare la construcții

Crt	Număr	Destinație construcție	Supraf. (mp)	Situație juridică	Observații / Referințe
A1.1		construcții de locuințe	69	Cu acte	Nr. niveluri:1; S. construita la sol:69 mp;
A1.2		construcții anexa	28	Cu acte	Nr. niveluri:1; S. construita la sol:28 mp;

## Lungime Segmente

1) Valorile lungimilor segmentelor sunt obținute din proiecție în plan.

Punct început	X / Y	Punct sfârșit	X / Y	Lungime segment (** (m)
1	578.483,342 639.884,228	2	578.478,494 639.883,904	4.859
3	578.464,765 639.883,904	4	578.458,347 639.886,465	6.91

Punct început	X / Y	Punct sfârșit	X / Y	Lungime segment (** (m)
2	578.478,494 639.883,904	3	578.464,765 639.883,904	13.729
4	578.458,347 639.886,465	5	578.451,968 639.887,883	6.535

Punct început	X / Y	Punct sfârșit	X / Y	Lungime segment (** (m)
5	578.451,968 639.887,883	6	578.440,797 639.890,366	11.444
7	578.436,962 639.890,674	8	578.429,81 639.892,606	7.408
9	578.412,713 639.896,256	10	578.410,625 639.896,958	2.203
11	578.403,07 639.896,958	12	578.401,382 639.889,798	7.356
13	578.411,998 639.885,406	14	578.432,46 639.877,6	21.9
15	578.448,493 639.872,221	16	578.454,211 639.869,472	6.344
17	578.452,79 639.865,287	18	578.458,676 639.862,61	6.466
19	578.466,34 639.860,826	20	578.470,707 639.871,554	11.583
21	578.473,376 639.876,828	22	578.484,334 639.879,73	11.336

Punct început	X / Y	Punct sfârșit	X / Y	Lungime segment (** (m)
6	578.440,797 639.890,366	7	578.436,962 639.890,674	3.847
8	578.429,81 639.892,606	9	578.412,713 639.896,256	17.482
10	578.410,625 639.896,958	11	578.403,07 639.896,958	7.555
12	578.401,382 639.889,798	13	578.411,998 639.885,406	11.489
14	578.432,46 639.877,6	15	578.448,493 639.872,221	16.911
16	578.454,211 639.869,472	17	578.452,79 639.865,287	4.42
18	578.458,676 639.862,61	19	578.466,34 639.860,826	7.869
20	578.470,707 639.871,554	21	578.473,376 639.876,828	5.911
22	578.484,334 639.879,73	1	578.483,342 639.884,228	4.606

\*\* Lungimile segmentelor sunt determinate în planul de proiecție Stereo 70 și sunt rotunjite la 1 milimetru.

\*\*\* Distanța dintre puncte este formată din segmente cumulate ce sunt mai mici decât valoarea 1 milimetru.



**DATE DESPRE IMOBILUL NR. 5491**

Oficiul de Cadastru și Publicitate Imobiliară NEAMT  
Biroul de Cadastru și Publicitate Imobiliară Targu-Neamt

**A. Partea I. Descrierea imobilului**

TEREN Intravilan

Adresa: Loc. Boboiesti, Str Mânzatu, Jud. Neamt

Nr. Crt	Nr cadastral Nr. topografic	Suprafața* (mp)	Observații / Referințe
A1		178	Sector cadastral:84 Teren neimprejmuit;

**B. Partea II. Proprietari și acte**

Inscrieri privitoare la dreptul de proprietate și alte drepturi reale		Referințe
/		
Act Normativ nr. 7, din 13/03/1996 emis de GUVERNUL ROMÂNIEI;		
B1	Inscrierea provizorie, drept de PROPRIETATE, dobandit prin Lege, cota actuala 1/1, cota initiala 1/1 1) COMUNA PIPIRIG, CIF:99999999999999, Proprietar neidentificat	A1

**C. Partea III. SARCINI .**

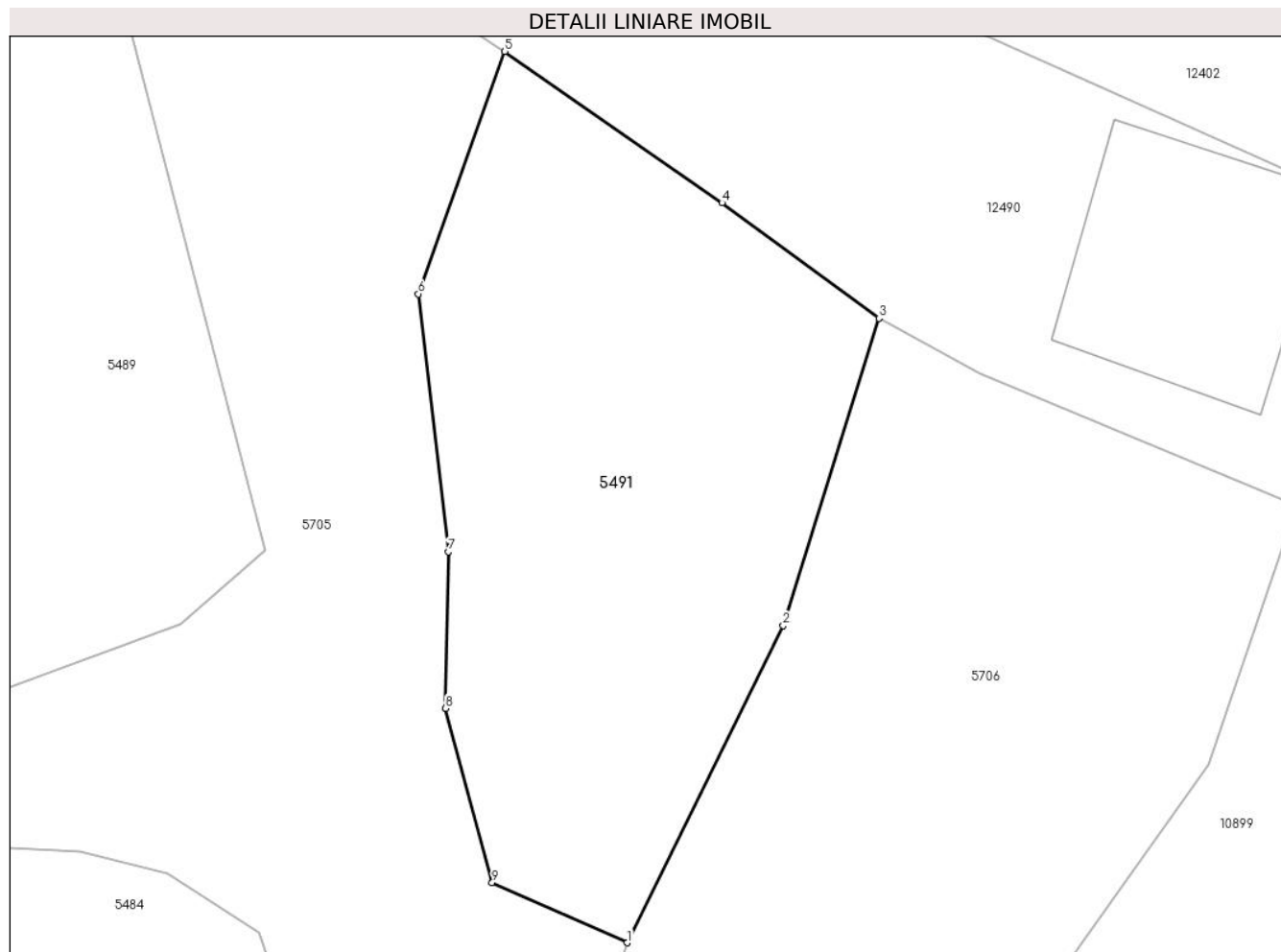
Inscrieri privind dezmembramintele dreptului de proprietate, drepturi reale de garanție și sarcini	Referințe
NU SUNT	

## Anexa Nr. 1 La Partea I

## Teren

Nr cadastral	Suprafața (mp)*	Observații / Referințe
	178	

\* Suprafața este determinată în planul de proiecție Stereo 70.



## Date referitoare la teren

Crt	Categorie folosință	Intravilan	Suprafața (mp)	Tarla	Parcelă	Nr. topo	Observații / Referințe
1	faneata	DA	178	-	-	-	

## Lungime Segmente

1) Valorile lungimilor segmentelor sunt obținute din proiecție în plan.

Punct început	X / Y	Punct sfârșit	X / Y	Lungime segment (** (m)
1	578.507,996 639.832,886	2	578.512,118 639.841,262	9.335
2	578.512,118 639.841,262	3	578.514,652 639.849,382	8.506
3	578.514,652 639.849,382	4	578.510,497 639.852,43	5.153
4	578.510,497 639.852,43	5	578.504,756 639.856,43	6.997
5	578.504,756 639.856,43	6	578.502,472 639.850,023	6.802

Punct început	X / Y	Punct sfârşit	X / Y	Lungime segment (** (m)
6	578.502,472 639.850,023	7	578.503,264 639.843,216	6.853
7	578.503,264 639.843,216	8	578.503,194 639.839,08	4.137
8	578.503,194 639.839,08	9	578.504,421 639.834,477	4.764
9	578.504,421 639.834,477	1	578.507,996 639.832,886	3.913

\*\* Lungimile segmentelor sunt determinate în planul de proiecție Stereo 70 și sunt rotunjite la 1 milimetru.

\*\*\* Distanța dintre puncte este formată din segmente cumulate ce sunt mai mici decât valoarea 1 milimetru.





**DATE DESPRE IMOBILUL NR. 5492**

Oficiul de Cadastru și Publicitate Imobiliară NEAMT  
Biroul de Cadastru și Publicitate Imobiliară Targu-Neamt

**A. Partea I. Descrierea imobilului**

TEREN Intravilan

Adresa: Loc. Boboiesti, Str Mânzatu, Jud. Neamt

Nr. Crt	Nr cadastral Nr. topografic	Suprafața* (mp)	Observații / Referințe
A1	53191	Din acte: 3.118 Masurata: 3.112	Sector cadastral:84 Teren imprejmuit;

**Construcții**

Crt	Nr cadastral Nr. topografic	Adresa	Observații / Referințe
A1.1		Loc. Boboiesti, Str Mânzatu, Jud. Neamt	Nr. niveluri:1; S. construita la sol:53 mp; S. construita desfasurata:53 mp; Locuinta, parter
A1.2		Loc. Boboiesti, Str Mânzatu, Jud. Neamt	Nr. niveluri:1; S. construita la sol:18 mp; S. construita desfasurata:18 mp; Anexa, parter

**B. Partea II. Proprietari și acte**

Inscrieri privitoare la dreptul de proprietate și alte drepturi reale		Referințe
<b>22052 / 19/08/2019</b>		
Act Notarial nr. Contract de vânzare - cumpărare aut. nr. 4679, din 14/08/2019 emis de BIN Teodorescu Mihaela;		
B17	Intabulare, drept de PROPRIETATE, cu titlu de drept de CUMPĂRARE, dobandit prin Conventie, cota actuala 1/1, cota initiala 1/1 1) CIOBANU IONUȚ 2) CIOBANU MIHAELA, * Bun Comun	A1
B18	Intabulare, drept de PROPRIETATE, cu titlu de drept de CUMPĂRARE, dobandit prin Conventie, cota actuala 1/1, cota initiala 1/1 1) CIOBANU IONUȚ 2) CIOBANU MIHAELA, * Bun Comun	A1.1, A1.2

**C. Partea III. SARCINI .**

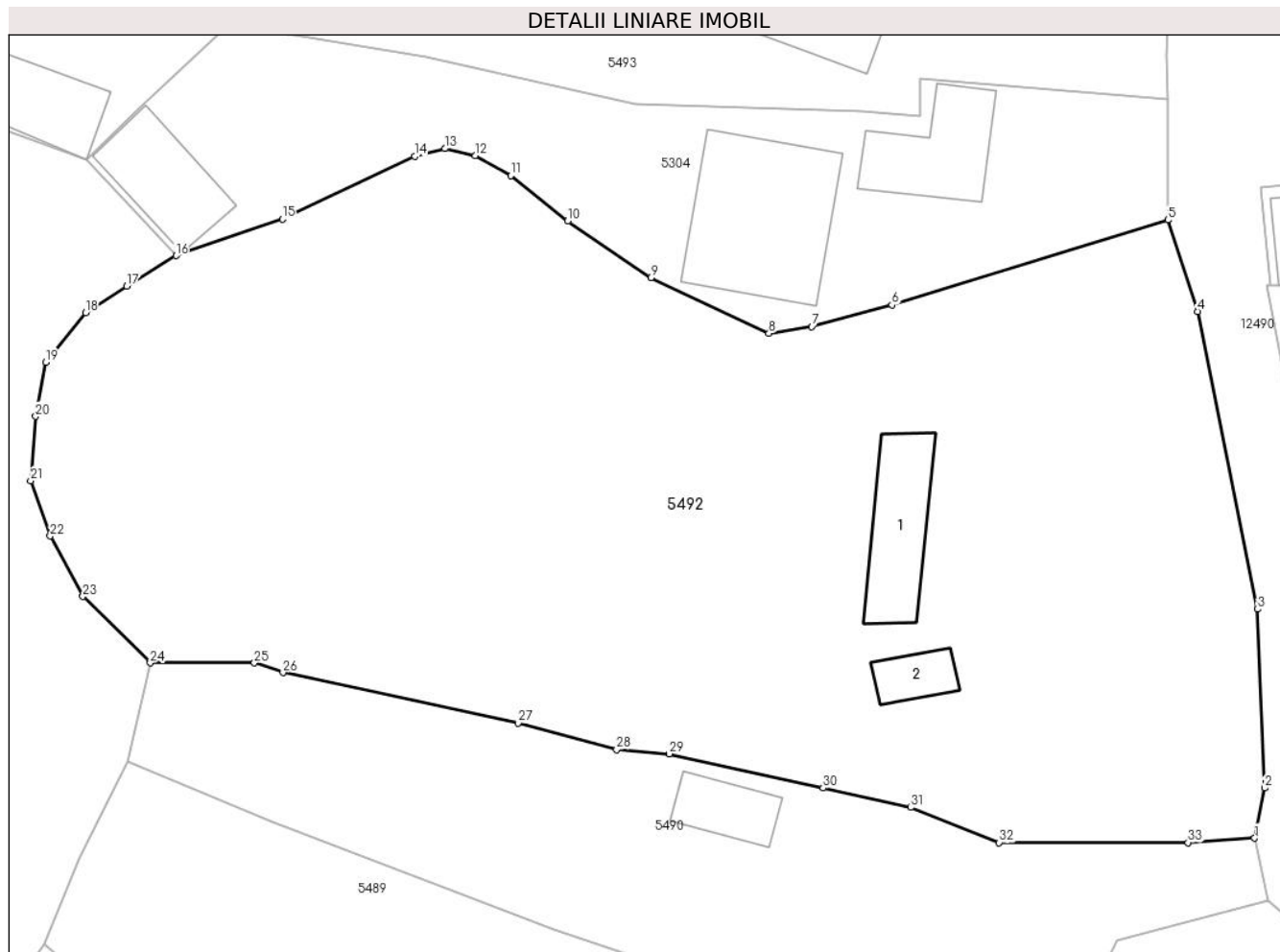
Inscrieri privind dezmembramintele dreptului de proprietate, drepturi reale de garanție și sarcini	Referințe
NU SUNT	

## Anexa Nr. 1 La Partea I

## Teren

Nr cadastral	Suprafața (mp)*	Observații / Referințe
53191	Din acte: 3.118 Masurata: 3.112	

\* Suprafața este determinată în planul de proiecție Stereo 70.



## Date referitoare la teren

Crt	Categorie folosință	Intra vilan	Suprafața (mp)	Tarla	Parcelă	Nr. topo	Observații / Referințe
1	curți constructii	DA	440	-	-	-	
2	faneata	DA	2.672	-	-	-	

## Date referitoare la construcții

Crt	Număr	Destinație construcție	Supraf. (mp)	Situație juridică	Observații / Referințe
A1.1		construcții de locuințe	53	Cu acte	Nr. niveluri:1; S. construita la sol:53 mp; S. construita desfasurata:53 mp; Locuinta, parter
A1.2		construcții anexa	18	Cu acte	Nr. niveluri:1; S. construita la sol:18 mp; S. construita desfasurata:18 mp; Anexa, parter

## Lungime Segmente

1) Valorile lungimilor segmentelor sunt obținute din proiecție în plan.

Punct început	X / Y	Punct sfârșit	X / Y	Lungime segment (** (m)
1	578.483,342 639.884,228	2	578.484,079 639.887,876	3.722
3	578.483,572 639.900,871	4	578.479,2 639.922,509	22.075

Punct început	X / Y	Punct sfârșit	X / Y	Lungime segment (** (m)
2	578.484,079 639.887,876	3	578.483,572 639.900,871	13.005
4	578.479,2 639.922,509	5	578.477,038 639.929,16	6.994

Punct început	X / Y	Punct sfârșit	X / Y	Lungime segment (** (m))
5	578.477,038 639.929,16	6	578.456,981 639.922,987	20.985
7	578.451,166 639.921,405	8	578.448,04 639.920,92	3.163
9	578.439,457 639.924,957	10	578.433,406 639.929,103	7.335
11	578.429,281 639.932,374	12	578.426,705 639.933,831	2.959
13	578.424,499 639.934,344	14	578.422,289 639.933,788	2.279
15	578.412,67 639.929,233	16	578.404,939 639.926,568	8.177
17	578.401,354 639.924,339	18	578.398,357 639.922,424	3.557
19	578.395,469 639.918,828	20	578.394,732 639.914,879	4.017
21	578.394,374 639.910,22	22	578.395,785 639.906,188	4.272
23	578.398,172 639.901,8	24	578.403,07 639.896,958	6.887
25	578.410,625 639.896,958	26	578.412,713 639.896,256	2.203
27	578.429,81 639.892,606	28	578.436,962 639.890,674	7.408
29	578.440,797 639.890,366	30	578.451,968 639.887,883	11.444
31	578.458,347 639.886,465	32	578.464,765 639.883,904	6.91
33	578.478,494 639.883,904	1	578.483,342 639.884,228	4.859

Punct început	X / Y	Punct sfârșit	X / Y	Lungime segment (** (m))
6	578.456,981 639.922,987	7	578.451,166 639.921,405	6.026
8	578.448,04 639.920,92	9	578.439,457 639.924,957	9.485
10	578.433,406 639.929,103	11	578.429,281 639.932,374	5.265
12	578.426,705 639.933,831	13	578.424,499 639.934,344	2.265
14	578.422,289 639.933,788	15	578.412,67 639.929,233	10.643
16	578.404,939 639.926,568	17	578.401,354 639.924,339	4.221
18	578.398,357 639.922,424	19	578.395,469 639.918,828	4.612
20	578.394,732 639.914,879	21	578.394,374 639.910,22	4.673
22	578.395,785 639.906,188	23	578.398,172 639.901,8	4.995
24	578.403,07 639.896,958	25	578.410,625 639.896,958	7.555
26	578.412,713 639.896,256	27	578.429,81 639.892,606	17.482
28	578.436,962 639.890,674	29	578.440,797 639.890,366	3.847
30	578.451,968 639.887,883	31	578.458,347 639.886,465	6.535
32	578.464,765 639.883,904	33	578.478,494 639.883,904	13.729

\*\* Lungimile segmentelor sunt determinate în planul de proiecție Stereo 70 și sunt rotunjite la 1 milimetru.

\*\*\* Distanța dintre puncte este formată din segmente cumulate ce sunt mai mici decât valoarea 1 milimetru.



**DATE DESPRE IMOBILUL NR. 5493**

Oficiul de Cadastru și Publicitate Imobiliară NEAMT  
Biroul de Cadastru și Publicitate Imobiliară Targu-Neamt

**A. Partea I. Descrierea imobilului**

TEREN Intravilan

Adresa: Loc. Boboiesti, Str Mânzatu, Jud. Neamt

Nr. Crt	Nr cadastral Nr. topografic	Suprafața* (mp)	Observații / Referințe
A1		2.275	Sector cadastral:84 Teren imprejmuit;

**Construcții**

Crt	Nr cadastral Nr. topografic	Adresa	Observații / Referințe
A1.1		Loc. Boboiesti, Str Mânzatu, Jud. Neamt	Nr. niveluri:2; S. construita la sol:55 mp;
A1.2		Loc. Boboiesti, Str Mânzatu, Jud. Neamt	Nr. niveluri:1; S. construita la sol:55 mp;

**B. Partea II. Proprietari și acte**

Inscrieri privitoare la dreptul de proprietate și alte drepturi reale		Referințe
/		
Act Administrativ nr. 14209, din 14/09/2023 emis de PRIMĂRIA COMUNEI PIPIRIG;		
B1	Inscrierea posesiei, drept de PROPRIETATE, dobandit prin Lege, cota actuala 1/1, cota initiala 1/1 1) AGAPIE GHEORGHE 2) AGAPIE MARIA	A1
Act Administrativ nr. 14187, din 14/09/2023 emis de PRIMĂRIA COMUNEI PIPIRIG;		
B2	Intabulare, drept de PROPRIETATE, dobandit prin Lege, cota actuala 1/1, cota initiala 1/1 1) AGAPIE GHEORGHE 2) AGAPIE MARIA	A1.1, A1.2

**C. Partea III. SARCINI .**

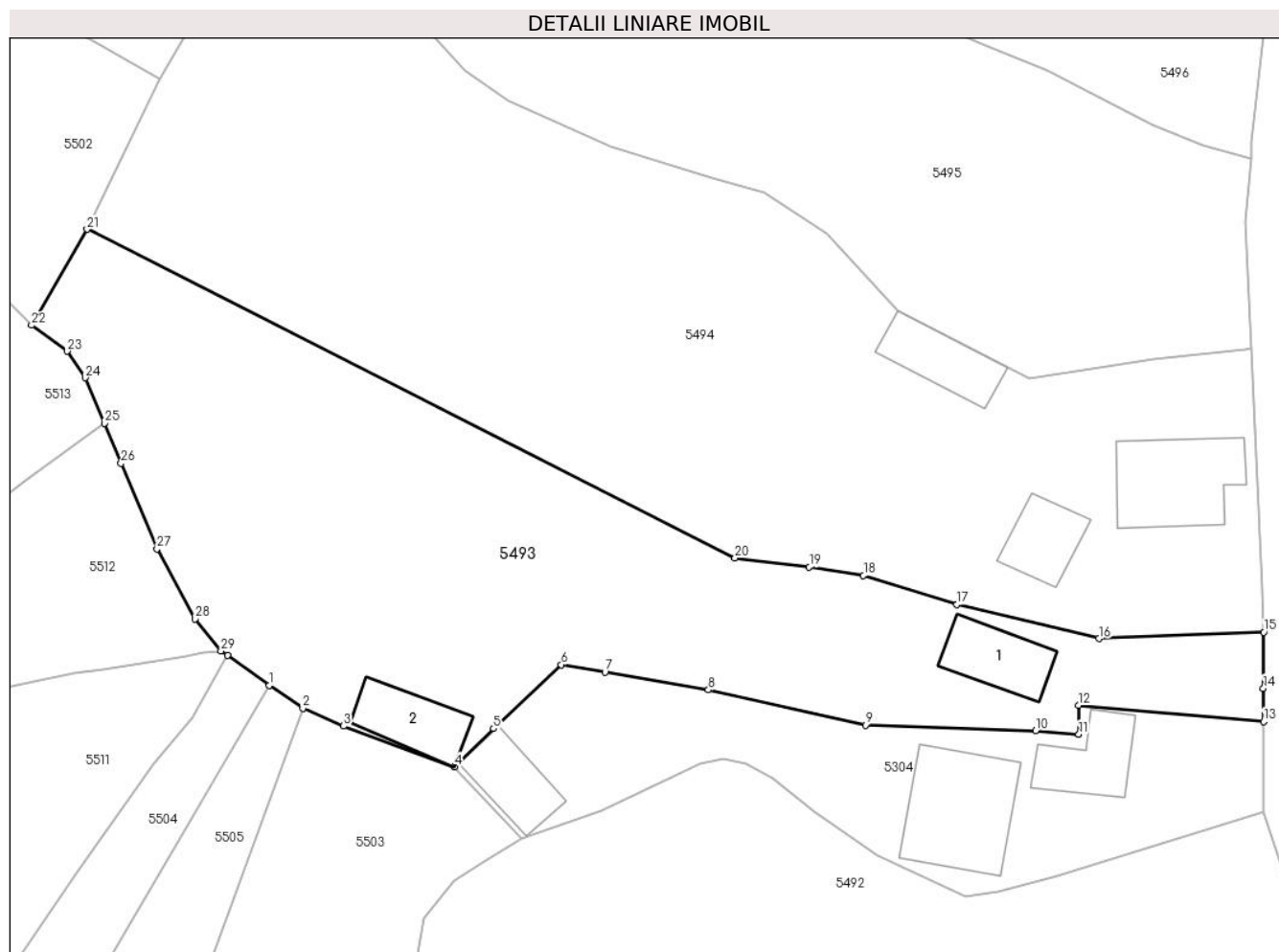
Inscrieri privind dezmembramintele dreptului de proprietate, drepturi reale de garanție și sarcini	Referințe
NU SUNT	

## Anexa Nr. 1 La Partea I

## Teren

Nr cadastral	Suprafața (mp)*	Observații / Referințe
	2.275	

\* Suprafața este determinată în planul de proiecție Stereo 70.



## Date referitoare la teren

Crt	Categorie folosință	Intravilan	Suprafața (mp)	Tarla	Parcelă	Nr. topo	Observații / Referințe
1	curți constructii	DA	440	-	-	-	
2	faneata	DA	1.834	-	-	-	

## Date referitoare la construcții

Crt	Număr	Destinație construcție	Supraf. (mp)	Situație juridică	Observații / Referințe
A1.1		construcții de locuințe	55	Cu acte	Nr. niveluri:2; S. construita la sol:55 mp;
A1.2		construcții anexa	55	Cu acte	Nr. niveluri:1; S. construita la sol:55 mp;

## Lungime Segmente

1) Valorile lungimilor segmentelor sunt obținute din proiecție în plan.

Punct început	X / Y	Punct sfârșit	X / Y	Lungime segment (** (m)
1	578.380,448 639.941,415	2	578.383,713 639.939,208	3.941
3	578.387,66 639.937,475	4	578.398,441 639.933,522	11.483

Punct început	X / Y	Punct sfârșit	X / Y	Lungime segment (** (m)
2	578.383,713 639.939,208	3	578.387,66 639.937,475	4.311
4	578.398,441 639.933,522	5	578.402,229 639.937,239	5.307

Punct început	X / Y	Punct sfârșit	X / Y	Lungime segment (** (m))
5	578.402,229 639.937,239	6	578.408,809 639.943,421	9.028
7	578.413,053 639.942,698	8	578.423,09 639.940,989	10.181
9	578.438,336 639.937,562	10	578.454,856 639.937,032	16.528
11	578.459,054 639.936,678	12	578.459,029 639.939,473	2.795
13	578.476,993 639.937,921	14	578.476,976 639.941,129	3.208
15	578.477,012 639.946,572	16	578.460,997 639.945,963	16.027
17	578.447,231 639.949,284	18	578.438,145 639.952,094	9.511
19	578.432,881 639.952,907	20	578.425,67 639.953,769	7.262
21	578.362,763 639.985,676	22	578.357,376 639.976,361	10.761
23	578.360,805 639.973,847	24	578.362,586 639.971,259	3.142
25	578.364,434 639.966,858	26	578.366,069 639.962,966	4.221
27	578.369,552 639.954,673	28	578.373,254 639.947,879	7.737
29	578.375,767 639.944,753	30	578.376,386 639.944,347	0.74

Punct început	X / Y	Punct sfârșit	X / Y	Lungime segment (** (m))
6	578.408,809 639.943,421	7	578.413,053 639.942,698	4.305
8	578.423,09 639.940,989	9	578.438,336 639.937,562	15.626
10	578.454,856 639.937,032	11	578.459,054 639.936,678	4.213
12	578.459,029 639.939,473	13	578.476,993 639.937,921	18.031
14	578.476,976 639.941,129	15	578.477,012 639.946,572	5.443
16	578.460,997 639.945,963	17	578.447,231 639.949,284	14.161
18	578.438,145 639.952,094	19	578.432,881 639.952,907	5.326
20	578.425,67 639.953,769	21	578.362,763 639.985,676	70.536
22	578.357,376 639.976,361	23	578.360,805 639.973,847	4.252
24	578.362,586 639.971,259	25	578.364,434 639.966,858	4.773
26	578.366,069 639.962,966	27	578.369,552 639.954,673	8.995
28	578.373,254 639.947,879	29	578.375,767 639.944,753	4.011
30	578.376,386 639.944,347	1	578.380,448 639.941,415	5.01

\*\* Lungimile segmentelor sunt determinate în planul de proiecție Stereo 70 și sunt rotunjite la 1 milimetru.

\*\*\* Distanța dintre puncte este formată din segmente cumulate ce sunt mai mici decât valoarea 1 milimetru.





**DATE DESPRE IMOBILUL NR. 5494**

Oficiul de Cadastru și Publicitate Imobiliară NEAMT  
Biroul de Cadastru și Publicitate Imobiliară Targu-Neamt

**A. Partea I. Descrierea imobilului**

TEREN Intravilan

Adresa: Loc. Boboiesti, Str Mânzatu, Jud. Neamt

Nr. Crt	Nr cadastral Nr. topografic	Suprafața* (mp)	Observații / Referințe
A1		3.469	Sector cadastral:84 Teren imprejmuit;

**Construcții**

Crt	Nr cadastral Nr. topografic	Adresa	Observații / Referințe
A1.1		Loc. Boboiesti, Str Mânzatu, Jud. Neamt	Nr. niveluri:1; S. construita la sol:96 mp;
A1.2		Loc. Boboiesti, Str Mânzatu, Jud. Neamt	Nr. niveluri:2; S. construita la sol:47 mp;
A1.3		Loc. Boboiesti, Str Mânzatu, Jud. Neamt	Nr. niveluri:1; S. construita la sol:55 mp;

**B. Partea II. Proprietari și acte**

Inscrieri privitoare la dreptul de proprietate și alte drepturi reale		Referințe
/		
Act Administrativ nr. 14209, din 14/09/2023 emis de PRIMĂRIA COMUNEI PIPIRIG;		
B1	Inscrierea posesiei, drept de PROPRIETATE, dobandit prin Lege, cota actuala 1/1, cota initiala 1/1 1) RADU DUMITRU 2) RADU EVA	A1
Act Administrativ nr. 14187, din 14/09/2023 emis de PRIMĂRIA COMUNEI PIPIRIG;		
B2	Intabulare, drept de PROPRIETATE, dobandit prin Lege, cota actuala 1/1, cota initiala 1/1 1) RADU DUMITRU 2) RADU EVA	A1.1, A1.2, A1.3

**C. Partea III. SARCINI .**

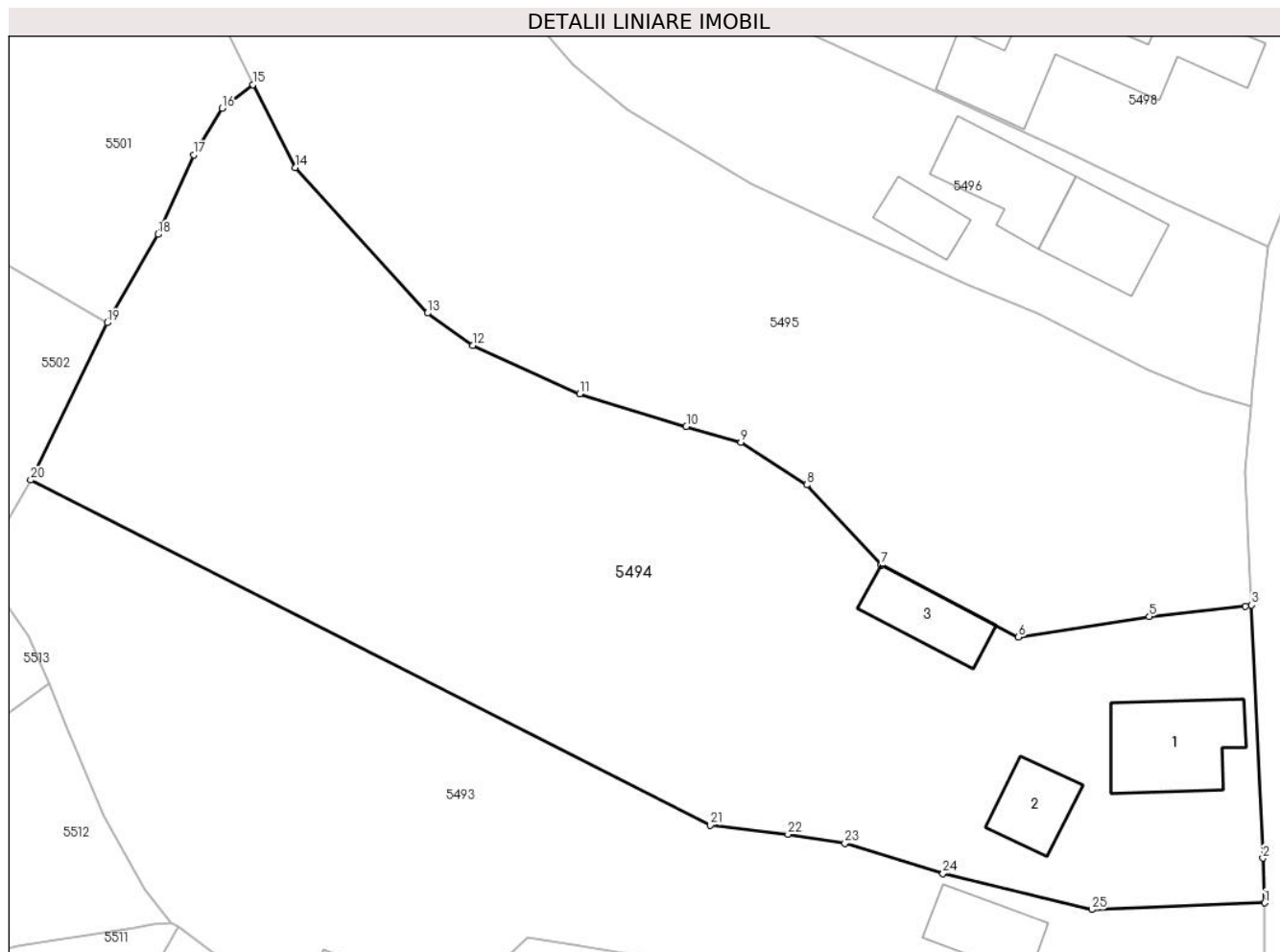
Inscrieri privind dezmembramentele dreptului de proprietate, drepturi reale de garanție și sarcini	Referințe
NU SUNT	

## Anexa Nr. 1 La Partea I

## Teren

Nr cadastral	Suprafața (mp)*	Observații / Referințe
	3.469	

\* Suprafața este determinată în planul de proiecție Stereo 70.



## Date referitoare la teren

Crt	Categorie folosință	Intravilan	Suprafața (mp)	Tarla	Parcelă	Nr. topo	Observații / Referințe
1	curți constructii	DA	987	-	-	-	
2	faneata	DA	2.483	-	-	-	

## Date referitoare la construcții

Crt	Număr	Destinație construcție	Supraf. (mp)	Situație juridică	Observații / Referințe
A1.1		construcții de locuințe	96	Cu acte	Nr. niveluri:1; S. construita la sol:96 mp;
A1.2		construcții de locuințe	47	Cu acte	Nr. niveluri:2; S. construita la sol:47 mp;
A1.3		construcții anexa	55	Cu acte	Nr. niveluri:1; S. construita la sol:55 mp;

## Lungime Segmente

1) Valorile lungimilor segmentelor sunt obținute din proiecție în plan.

Punct început	X / Y	Punct sfârșit	X / Y	Lungime segment (** (m))
1	578.477,012 639.946,572	2	578.476,839 639.950,709	4.141

Punct început	X / Y	Punct sfârșit	X / Y	Lungime segment (** (m))
2	578.476,839 639.950,709	3	578.475,794 639.974,105	23.419

Punct început	X / Y	Punct sfârșit	X / Y	Lungime segment (** (m)
3	578.475,794 639.974,105	4	578.475,228 639.973,998	0.576
5	578.466,332 639.973,057	6	578.454,208 639.971,141	12.274
7	578.441,502 639.977,806	8	578.434,62 639.985,236	10.128
9	578.428,522 639.989,183	10	578.423,459 639.990,624	5.264
11	578.413,586 639.993,646	12	578.403,705 639.998,108	10.842
13	578.399,492 640.001,112	14	578.387,257 640.014,58	18.196
15	578.383,334 640.022,234	16	578.380,489 640.020,055	3.584
17	578.377,844 640.015,761	18	578.374,545 640.008,39	8.076
19	578.369,842 640.000,216	20	578.362,763 639.985,676	16.172
21	578.425,67 639.953,769	22	578.432,881 639.952,907	7.262
23	578.438,145 639.952,094	24	578.447,231 639.949,284	9.511
25	578.460,997 639.945,963	1	578.477,012 639.946,572	16.027

Punct început	X / Y	Punct sfârșit	X / Y	Lungime segment (** (m)
4	578.475,228 639.973,998	5	578.466,332 639.973,057	8.946
6	578.454,208 639.971,141	7	578.441,502 639.977,806	14.348
8	578.434,62 639.985,236	9	578.428,522 639.989,183	7.264
10	578.423,459 639.990,624	11	578.413,586 639.993,646	10.325
12	578.403,705 639.998,108	13	578.399,492 640.001,112	5.174
14	578.387,257 640.014,58	15	578.383,334 640.022,234	8.601
16	578.380,489 640.020,055	17	578.377,844 640.015,761	5.043
18	578.374,545 640.008,39	19	578.369,842 640.000,216	9.43
20	578.362,763 639.985,676	21	578.425,67 639.953,769	70.536
22	578.432,881 639.952,907	23	578.438,145 639.952,094	5.326
24	578.447,231 639.949,284	25	578.460,997 639.945,963	14.161

\*\* Lungimile segmentelor sunt determinate în planul de proiecție Stereo 70 și sunt rotunjite la 1 milimetru.

\*\*\* Distanța dintre puncte este formată din segmente cumulate ce sunt mai mici decât valoarea 1 milimetru.



**DATE DESPRE IMOBILUL NR. 5495**

Oficiul de Cadastru și Publicitate Imobiliară NEAMT  
Biroul de Cadastru și Publicitate Imobiliară Targu-Neamt

**A. Partea I. Descrierea imobilului**

TEREN Intravilan

Adresa: Loc. Boboiesti, Str Mânzatu, Jud. Neamt

Nr. Crt	Nr cadastral Nr. topografic	Suprafața* (mp)	Observații / Referințe
A1		4.124	Sector cadastral:84 Teren imprejmuit;

**B. Partea II. Proprietari și acte**

Inscrieri privitoare la dreptul de proprietate și alte drepturi reale		Referințe
/		
Act Administrativ nr. 14209, din 14/09/2023 emis de PRIMARIA COMUNEI PIPIRIG;		
B1	Inscrierea posesiei, drept de PROPRIETATE, dobandit prin Lege, cota actuala 1/1, cota initiala 1/1 1) IRINA GHEORGHE	A1

**C. Partea III. SARCINI .**

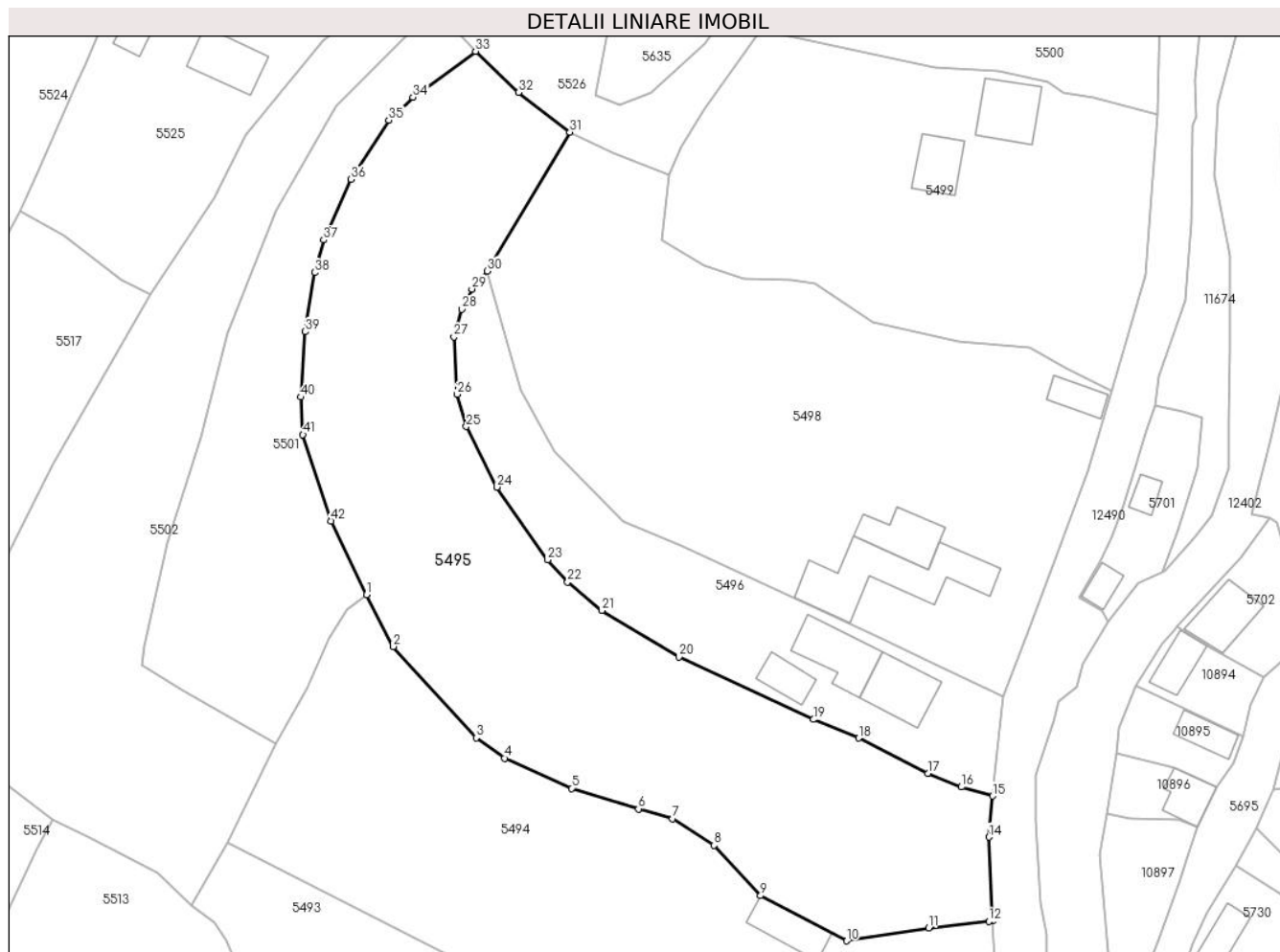
Inscrieri privind dezmembramintele dreptului de proprietate, drepturi reale de garanție și sarcini	Referințe
NU SUNT	

## Anexa Nr. 1 La Partea I

## Teren

Nr cadastral	Suprafața (mp)*	Observații / Referințe
	4.124	

\* Suprafața este determinată în planul de proiecție Stereo 70.



## Date referitoare la teren

Crt	Categorie folosință	Intravilan	Suprafața (mp)	Tarla	Parcelă	Nr. topo	Observații / Referințe
1	faneata	DA	4.124	-	-	-	

## Lungime Segmente

1) Valorile lungimilor segmentelor sunt obținute din proiecție în plan.

Punct început	X / Y	Punct sfârșit	X / Y	Lungime segment	Punct început	X / Y	Punct sfârșit	X / Y	Lungime segment	Punct început	X / Y	Punct sfârșit	X / Y	Lungime segment
1	578.383,334 640.022,234	2	578.387,257 640.014,58	8.601	2	578.387,257 640.014,58	3	578.399,492 640.001,112	18.196	3	578.399,492 640.001,112	4	578.403,705 639.998,108	5.174
4	578.403,705 639.998,108	5	578.413,586 639.993,646	10.842	5	578.413,586 639.993,646	6	578.423,459 639.990,624	10.325	6	578.423,459 639.990,624	7	578.428,522 639.989,183	5.264
7	578.428,522 639.989,183	8	578.434,62 639.985,236	7.264	8	578.434,62 639.985,236	9	578.441,502 639.977,806	10.128	9	578.441,502 639.977,806	10	578.454,208 639.971,141	14.348
10	578.454,208 639.971,141	11	578.466,332 639.973,057	12.274	11	578.466,332 639.973,057	12	578.475,228 639.973,998	8.946	12	578.475,228 639.973,998	13	578.475,794 639.974,105	0.576
13	578.475,794 639.974,105	14	578.475,204 639.986,445	12.354	14	578.475,204 639.986,445	15	578.475,791 639.992,498	6.081	15	578.475,791 639.992,498	16	578.471,153 639.993,852	4.832
16	578.471,153 639.993,852	17	578.466,205 639.995,859	5.34	17	578.466,205 639.995,859	18	578.455,987 640.001,058	11.465	18	578.455,987 640.001,058	19	578.449,323 640.003,814	7.211

Punct început	X / Y	Punct sfârșit	X / Y	Lungime segment	Punct început	X / Y	Punct sfârșit	X / Y	Lungime segment	Punct început	X / Y	Punct sfârșit	X / Y	Lungime segment
19	578.449,323 640.003,814	20	578.429,434 640.013,022	21.917	20	578.429,434 640.013,022	21	578.418,05 640.019,891	13.296	21	578.418,05 640.019,891	22	578.413,0 640.024,084	6.564
22	578.413,0 640.024,084	23	578.410,059 640.027,369	4.409	23	578.410,059 640.027,369	24	578.402,593 640.038,091	13.065	24	578.402,593 640.038,091	25	578.398,061 640.047,034	10.026
25	578.398,061 640.047,034	26	578.396,701 640.051,789	4.946	26	578.396,701 640.051,789	27	578.396,228 640.060,244	8.468	27	578.396,228 640.060,244	28	578.397,364 640.064,337	4.248
28	578.397,364 640.064,337	29	578.398,872 640.067,334	3.355	29	578.398,872 640.067,334	30	578.401,122 640.069,989	3.48	30	578.401,122 640.069,989	31	578.413,346 640.090,481	23.861
31	578.413,346 640.090,481	32	578.405,74 640.096,334	9.597	32	578.405,74 640.096,334	33	578.399,408 640.102,41	8.776	33	578.399,408 640.102,41	34	578.390,161 640.095,648	11.456
34	578.390,161 640.095,648	35	578.386,593 640.092,277	4.909	35	578.386,593 640.092,277	36	578.381,05 640.083,508	10.374	36	578.381,05 640.083,508	37	578.376,978 640.074,58	9.813
37	578.376,978 640.074,58	38	578.375,677 640.069,773	4.98	38	578.375,677 640.069,773	39	578.374,249 640.061,038	8.851	39	578.374,249 640.061,038	40	578.373,592 640.051,388	9.672
40	578.373,592 640.051,388	41	578.373,922 640.045,837	5.561	41	578.373,922 640.045,837	42	578.378,091 640.033,116	13.387	42	578.378,091 640.033,116	1	578.383,334 640.022,234	12.079

\*\* Lungimile segmentelor sunt determinate în planul de proiecție Stereo 70 și sunt rotunjite la 1 milimetru.

\*\*\* Distanța dintre puncte este formată din segmente cumulate ce sunt mai mici decât valoarea 1 milimetru.





**DATE DESPRE IMOBILUL NR. 5496**

Oficiul de Cadastru și Publicitate Imobiliară NEAMT  
Biroul de Cadastru și Publicitate Imobiliară Targu-Neamt

**A. Partea I. Descrierea imobilului**

TEREN Intravilan

Adresa: Loc. Boboiesti, Str Mânzatu, Jud. Neamt

Nr. Crt	Nr cadastral Nr. topografic	Suprafața* (mp)	Observații / Referințe
A1		1.378	Sector cadastral:84 Teren imprejmuit;

**Construcții**

Crt	Nr cadastral Nr. topografic	Adresa	Observații / Referințe
A1.1		Loc. Boboiesti, Str Mânzatu, Jud. Neamt	Nr. niveluri:1; S. construita la sol:73 mp;
A1.2		Loc. Boboiesti, Str Mânzatu, Jud. Neamt	Nr. niveluri:2; S. construita la sol:79 mp;
A1.3		Loc. Boboiesti, Str Mânzatu, Jud. Neamt	Nr. niveluri:1; S. construita la sol:34 mp;

**B. Partea II. Proprietari și acte**

Inscrieri privitoare la dreptul de proprietate și alte drepturi reale		Referințe
/		
Act Administrativ nr. 14209, din 14/09/2023 emis de PRIMĂRIA COMUNEI PIPIRIG;		
B1	Inscrierea posesiei, drept de PROPRIETATE, dobandit prin Lege, cota actuala 1/1, cota initiala 1/1 1) CIOCĂRTĂU ELENA	A1
Act Administrativ nr. 14187, din 14/09/2023 emis de Primăria Comunei Pipirig;		
B2	Intabulare, drept de PROPRIETATE, dobandit prin Lege, cota actuala 1/1, cota initiala 1/1 1) CIOCĂRTĂU ELENA	A1.1, A1.2, A1.3

**C. Partea III. SARCINI .**

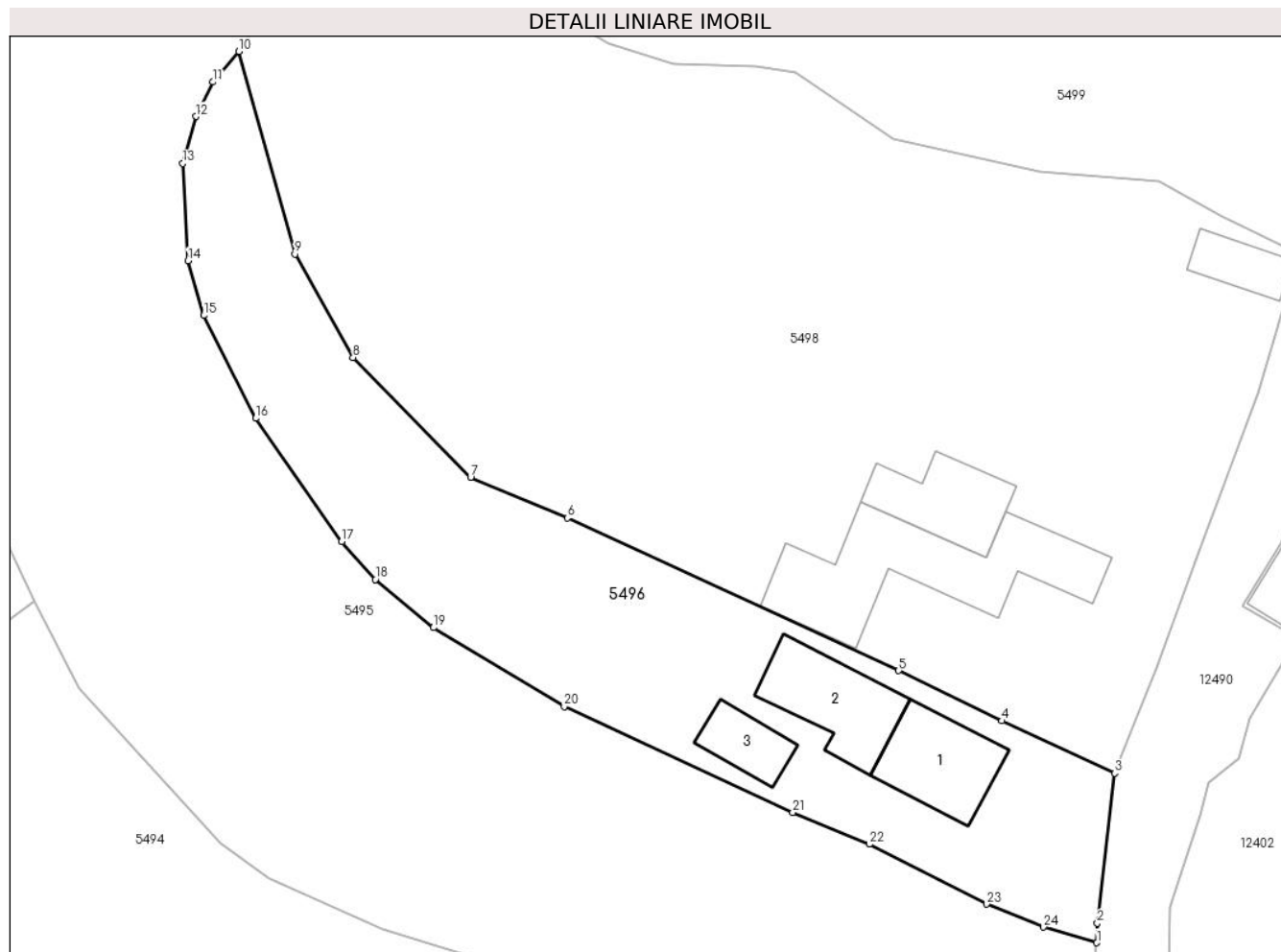
Inscrieri privind dezmembramintele dreptului de proprietate, drepturi reale de garanție și sarcini	Referințe
NU SUNT	

## Anexa Nr. 1 La Partea I

## Teren

Nr cadastral	Suprafața (mp)*	Observații / Referințe
	1.378	

\* Suprafața este determinată în planul de proiecție Stereo 70.



## Date referitoare la teren

Crt	Categorie folosință	Intravilan	Suprafața (mp)	Tarla	Parcelă	Nr. topo	Observații / Referințe
1	curți constructii	DA	605	-	-	-	
2	faneata	DA	773	-	-	-	

## Date referitoare la construcții

Crt	Număr	Destinație construcție	Supraf. (mp)	Situație juridică	Observații / Referințe
A1.1		construcții de locuințe	73	Cu acte	Nr. niveluri:1; S. construita la sol:73 mp;
A1.2		construcții de locuințe	79	Cu acte	Nr. niveluri:2; S. construita la sol:79 mp;
A1.3		construcții anexa	34	Cu acte	Nr. niveluri:1; S. construita la sol:34 mp;

## Lungime Segmente

1) Valorile lungimilor segmentelor sunt obținute din proiecție în plan.

Punct început	X / Y	Punct sfârșit	X / Y	Lungime segment (** (m))
1	578.475,791 639.992,498	2	578.475,846 639.994,19	1.693

Punct început	X / Y	Punct sfârșit	X / Y	Lungime segment (** (m))
2	578.475,846 639.994,19	3	578.477,344 640.007,247	13.143

Punct început	X / Y	Punct sfârșit	X / Y	Lungime segment (** (m)
3	578.477,344 640.007,247	4	578.467,539 640.011,789	10.806
5	578.458,545 640.016,152	6	578.429,7 640.029,431	31.755
7	578.421,287 640.032,959	8	578.411,062 640.043,375	14.596
9	578.405,999 640.052,376	10	578.401,122 640.069,989	18.276
11	578.398,872 640.067,334	12	578.397,364 640.064,337	3.355
13	578.396,228 640.060,244	14	578.396,701 640.051,789	8.468
15	578.398,061 640.047,034	16	578.402,593 640.038,091	10.026
17	578.410,059 640.027,369	18	578.413,0 640.024,084	4.409
19	578.418,05 640.019,891	20	578.429,434 640.013,022	13.296
21	578.449,323 640.003,814	22	578.455,987 640.001,058	7.211
23	578.466,205 639.995,859	24	578.471,153 639.993,852	5.34

Punct început	X / Y	Punct sfârșit	X / Y	Lungime segment (** (m)
4	578.467,539 640.011,789	5	578.458,545 640.016,152	9.996
6	578.429,7 640.029,431	7	578.421,287 640.032,959	9.123
8	578.411,062 640.043,375	9	578.405,999 640.052,376	10.327
10	578.401,122 640.069,989	11	578.398,872 640.067,334	3.48
12	578.397,364 640.064,337	13	578.396,228 640.060,244	4.248
14	578.396,701 640.051,789	15	578.398,061 640.047,034	4.946
16	578.402,593 640.038,091	17	578.410,059 640.027,369	13.065
18	578.413,0 640.024,084	19	578.418,05 640.019,891	6.564
20	578.429,434 640.013,022	21	578.449,323 640.003,814	21.917
22	578.455,987 640.001,058	23	578.466,205 639.995,859	11.465
24	578.471,153 639.993,852	1	578.475,791 639.992,498	4.832

\*\* Lungimile segmentelor sunt determinate în planul de proiecție Stereo 70 și sunt rotunjite la 1 milimetru.

\*\*\* Distanța dintre puncte este formată din segmente cumulate ce sunt mai mici decât valoarea 1 milimetru.



**DATE DESPRE IMOBILUL NR. 5498**

Oficiul de Cadastru și Publicitate Imobiliară NEAMT  
Biroul de Cadastru și Publicitate Imobiliară Targu-Neamt

**A. Partea I. Descrierea imobilului**

TEREN Intravilan

Adresa: Loc. Boboiesti, Str Mânzatu, Jud. Neamt

Nr. Crt	Nr cadastral Nr. topografic	Suprafața* (mp)	Observații / Referințe
A1		3.852	Sector cadastral:84 Teren imprejmuit;

**Construcții**

Crt	Nr cadastral Nr. topografic	Adresa	Observații / Referințe
A1.1		Loc. Boboiesti, Str Mânzatu, Jud. Neamt	Nr. niveluri:2; S. construita la sol:183 mp;
A1.2		Loc. Boboiesti, Str Mânzatu, Jud. Neamt	Nr. niveluri:1; S. construita la sol:32 mp;
A1.3		Loc. Boboiesti, Str Mânzatu, Jud. Neamt	Nr. niveluri:1; S. construita la sol:53 mp;

**B. Partea II. Proprietari și acte**

Inscrieri privitoare la dreptul de proprietate și alte drepturi reale		Referințe
/		
Act Administrativ nr. 14209, din 14/09/2023 emis de PRIMARIA COMUNEI PIPIRIG;		
B1	Inscrierea posesiei, drept de PROPRIETATE, dobandit prin Lege, cota actuala 1/1, cota initiala 1/1 1) SPUMĂ DAVID 2) SPUMĂ ANA	A1
Act Administrativ nr. 14187, din 14/09/2023 emis de PRIMARIA COMUNEI PIPIRIG;		
B2	Intabulare, drept de PROPRIETATE, dobandit prin Lege, cota actuala 1/1, cota initiala 1/1 1) SPUMĂ DAVID 2) SPUMĂ ANA	A1.1, A1.2, A1.3

**C. Partea III. SARCINI .**

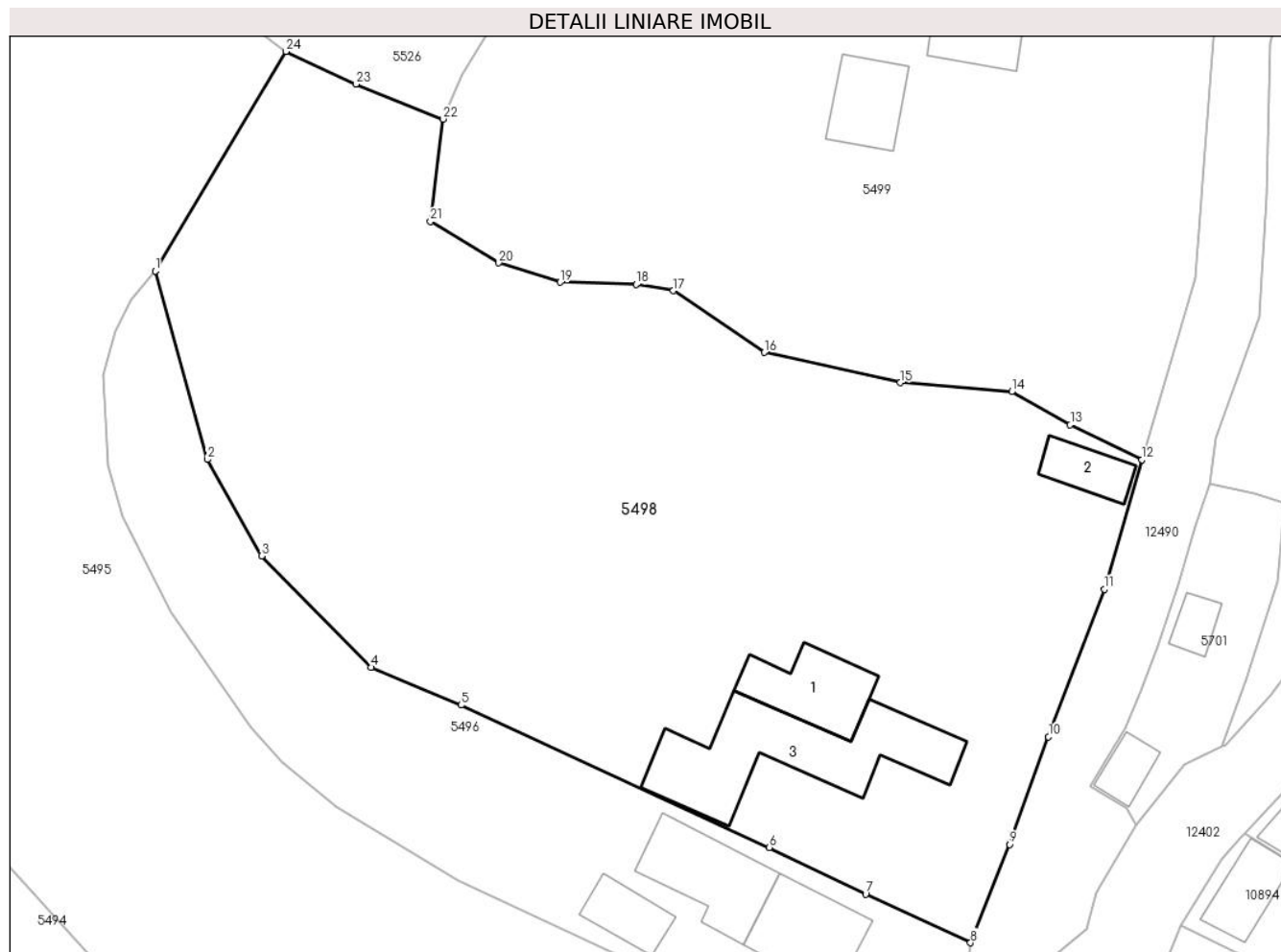
Inscrieri privind dezmembramintele dreptului de proprietate, drepturi reale de garanție și sarcini	Referințe
NU SUNT	

## Anexa Nr. 1 La Partea I

## Teren

Nr cadastral	Suprafața (mp)*	Observații / Referințe
	3.852	

\* Suprafața este determinată în planul de proiecție Stereo 70.



## Date referitoare la teren

Crt	Categorie folosință	Intravilan	Suprafața (mp)	Tarla	Parcelă	Nr. topo	Observații / Referințe
1	curți constructii	DA	1.200	-	-	-	
2	faneata	DA	2.652	-	-	-	

## Date referitoare la construcții

Crt	Număr	Destinație construcție	Supraf. (mp)	Situație juridică	Observații / Referințe
A1.1		construcții de locuințe	183	Cu acte	Nr. niveluri:2; S. construita la sol:183 mp;
A1.2		construcții anexa	32	Cu acte	Nr. niveluri:1; S. construita la sol:32 mp;
A1.3		construcții de locuințe	53	Cu acte	Nr. niveluri:1; S. construita la sol:53 mp;

## Lungime Segmente

1) Valorile lungimilor segmentelor sunt obținute din proiecție în plan.

Punct început	X / Y	Punct sfârșit	X / Y	Lungime segment (** (m))
1	578.401,122 640.069,989	2	578.405,999 640.052,376	18.276

Punct început	X / Y	Punct sfârșit	X / Y	Lungime segment (** (m))
2	578.405,999 640.052,376	3	578.411,062 640.043,375	10.327

Punct început	X / Y	Punct sfârșit	X / Y	Lungime segment (** (m)
3	578.411,062 640.043,375	4	578.421,287 640.032,959	14.596
5	578.429,7 640.029,431	6	578.458,545 640.016,152	31.755
7	578.467,539 640.011,789	8	578.477,344 640.007,247	10.806
9	578.480,974 640.016,426	10	578.484,636 640.026,485	10.705
11	578.489,849 640.040,269	12	578.493,382 640.052,365	12.601
13	578.486,661 640.055,607	14	578.481,195 640.058,704	6.282
15	578.470,785 640.059,554	16	578.458,047 640.062,382	13.048
17	578.449,562 640.068,135	18	578.446,067 640.068,718	3.543
19	578.438,963 640.068,936	20	578.433,227 640.070,737	6.012
21	578.426,847 640.074,613	22	578.428,049 640.084,163	9.625
23	578.419,87 640.087,417	24	578.413,346 640.090,481	7.208

Punct început	X / Y	Punct sfârșit	X / Y	Lungime segment (** (m)
4	578.421,287 640.032,959	5	578.429,7 640.029,431	9.123
6	578.458,545 640.016,152	7	578.467,539 640.011,789	9.996
8	578.477,344 640.007,247	9	578.480,974 640.016,426	9.871
10	578.484,636 640.026,485	11	578.489,849 640.040,269	14.737
12	578.493,382 640.052,365	13	578.486,661 640.055,607	7.462
14	578.481,195 640.058,704	15	578.470,785 640.059,554	10.445
16	578.458,047 640.062,382	17	578.449,562 640.068,135	10.251
18	578.446,067 640.068,718	19	578.438,963 640.068,936	7.107
20	578.433,227 640.070,737	21	578.426,847 640.074,613	7.465
22	578.428,049 640.084,163	23	578.419,87 640.087,417	8.803
24	578.413,346 640.090,481	1	578.401,122 640.069,989	23.861

\*\* Lungimile segmentelor sunt determinate în planul de proiecție Stereo 70 și sunt rotunjite la 1 milimetru.

\*\*\* Distanța dintre puncte este formată din segmente cumulate ce sunt mai mici decât valoarea 1 milimetru.





**DATE DESPRE IMOBILUL NR. 5499**

Oficiul de Cadastru și Publicitate Imobiliară NEAMT  
Biroul de Cadastru și Publicitate Imobiliară Targu-Neamt

**A. Partea I. Descrierea imobilului**

TEREN Intravilan

Adresa: Loc. Boboiesti, Str Mânzatu, Jud. Neamt

Nr. Crt	Nr cadastral Nr. topografic	Suprafața* (mp)	Observații / Referințe
A1		2.568	Sector cadastral:84 Teren imprejmuit;

**Construcții**

Crt	Nr cadastral Nr. topografic	Adresa	Observații / Referințe
A1.1		Loc. Boboiesti, Str Mânzatu, Jud. Neamt	Nr. niveluri:1; S. construita la sol:72 mp;
A1.2		Loc. Boboiesti, Str Mânzatu, Jud. Neamt	Nr. niveluri:1; S. construita la sol:51 mp;

**B. Partea II. Proprietari și acte**

Inscrieri privitoare la dreptul de proprietate și alte drepturi reale		Referințe
/		
Act Administrativ nr. 14209, din 14/09/2023 emis de PRIMĂRIA COMUNEI PIPIRIG;		
B1	Inscrierea posesiei, drept de PROPRIETATE, dobandit prin Lege, cota actuala 1/1, cota initiala 1/1 1) GHINDĂOANU GHEORGHE	A1
Act Administrativ nr. 14187, din 14/09/2023 emis de PRIMĂRIA COMUNEI PIPIRIG;		
B2	Intabulare, drept de PROPRIETATE, dobandit prin Lege, cota actuala 1/1, cota initiala 1/1 1) GHINDĂOANU GHEORGHE	A1.1, A1.2

**C. Partea III. SARCINI .**

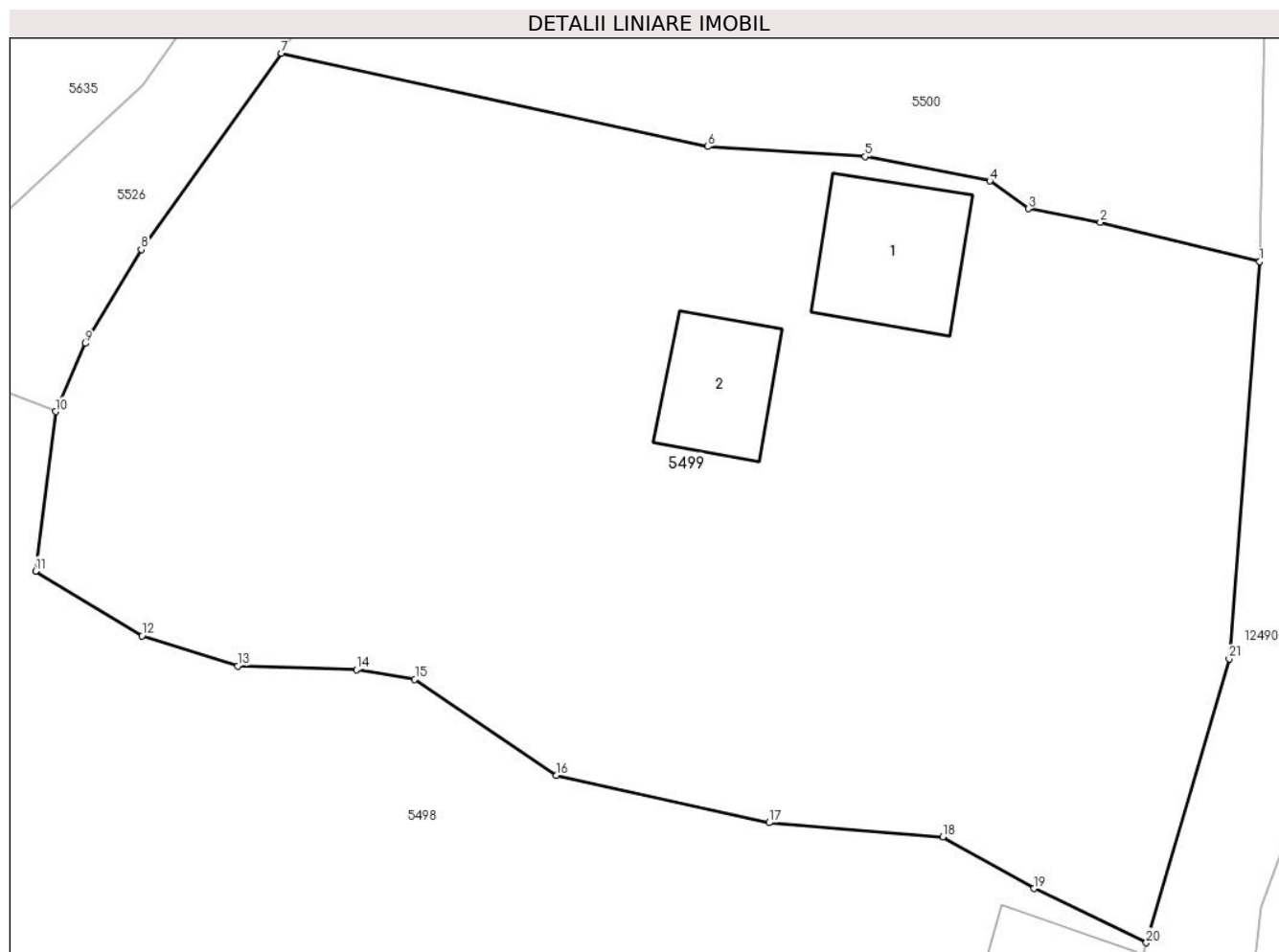
Inscrieri privind dezmembramintele dreptului de proprietate, drepturi reale de garanție și sarcini	Referințe
NU SUNT	

## Anexa Nr. 1 La Partea I

## Teren

Nr cadastral	Suprafața (mp)*	Observații / Referințe
	2.568	

\* Suprafața este determinată în planul de proiecție Stereo 70.



## Date referitoare la teren

Crt	Categorie folosință	Intravilan	Suprafața (mp)	Tarla	Parcelă	Nr. topo	Observații / Referințe
1	curți constructii	DA	695	-	-	-	
2	faneata	DA	1.873	-	-	-	

## Date referitoare la construcții

Crt	Număr	Destinație construcție	Supraf. (mp)	Situație juridică	Observații / Referințe
A1.1		construcții de locuințe	72	Cu acte	Nr. niveluri:1; S. construita la sol:72 mp;
A1.2		construcții anexa	51	Cu acte	Nr. niveluri:1; S. construita la sol:51 mp;

## Lungime Segmente

1) Valorile lungimilor segmentelor sunt obținute din proiecție în plan.

Punct început	X / Y	Punct sfârșit	X / Y	Lungime segment (** (m)
1	578.500,175 640.093,132	2	578.490,618 640.095,49	9.844
3	578.486,305 640.096,298	4	578.483,996 640.097,96	2.845

Punct început	X / Y	Punct sfârșit	X / Y	Lungime segment (** (m)
2	578.490,618 640.095,49	3	578.486,305 640.096,298	4.388
4	578.483,996 640.097,96	5	578.476,544 640.099,422	7.594

Punct început	X / Y	Punct sfârșit	X / Y	Lungime segment (** (m)
5	578.476,544 640.099,422	6	578.467,103 640.100,019	9.46
7	578.441,581 640.105,607	8	578.433,178 640.093,855	14.447
9	578.429,839 640.088,239	10	578.428,049 640.084,163	4.452
11	578.426,847 640.074,613	12	578.433,227 640.070,737	7.465
13	578.438,963 640.068,936	14	578.446,067 640.068,718	7.107
15	578.449,562 640.068,135	16	578.458,047 640.062,382	10.251
17	578.470,785 640.059,554	18	578.481,195 640.058,704	10.445
19	578.486,661 640.055,607	20	578.493,382 640.052,365	7.462
21	578.498,343 640.069,351	1	578.500,175 640.093,132	23.851

Punct început	X / Y	Punct sfârșit	X / Y	Lungime segment (** (m)
6	578.467,103 640.100,019	7	578.441,581 640.105,607	26.127
8	578.433,178 640.093,855	9	578.429,839 640.088,239	6.534
10	578.428,049 640.084,163	11	578.426,847 640.074,613	9.625
12	578.433,227 640.070,737	13	578.438,963 640.068,936	6.012
14	578.446,067 640.068,718	15	578.449,562 640.068,135	3.543
16	578.458,047 640.062,382	17	578.470,785 640.059,554	13.048
18	578.481,195 640.058,704	19	578.486,661 640.055,607	6.282
20	578.493,382 640.052,365	21	578.498,343 640.069,351	17.696

\*\* Lungimile segmentelor sunt determinate în planul de proiecție Stereo 70 și sunt rotunjite la 1 milimetru.

\*\*\* Distanța dintre puncte este formată din segmente cumulate ce sunt mai mici decât valoarea 1 milimetru.



**DATE DESPRE IMOBILUL NR. 5500**

Oficiul de Cadastru și Publicitate Imobiliară NEAMT  
Biroul de Cadastru și Publicitate Imobiliară Targu-Neamt

**A. Partea I. Descrierea imobilului**

TEREN Intravilan

Adresa: Loc. Boboiesti, Str Mânzatu, Jud. Neamt

Nr. Crt	Nr cadastral Nr. topografic	Suprafața* (mp)	Observații / Referințe
A1	52578	Din acte: 2.378 Masurata: 2.367	Sector cadastral:84 Teren imprejmuit;

**Construcții**

Crt	Nr cadastral Nr. topografic	Adresa	Observații / Referințe
A1.1		Loc. Boboiesti, Str Mânzatu, Jud. Neamt	Nr. niveluri:1; S. construita la sol:124 mp; S. construita desfasurata:124 mp; Casă de locuit, construită din cărămidă în anul 1993, acoperită cu țiglă, compusă din patru camere, două holuri și magazine
A1.2		Loc. Boboiesti, Str Mânzatu, Jud. Neamt	Nr. niveluri:1; S. construita la sol:38 mp; S. construita desfasurata:38 mp; Construcție anexă din lemn, construită în anul 1993, acoperită cu tablă, compusă dintr-o cameră, bucătărie, hol și magazine

**B. Partea II. Proprietari și acte**

Inscrieri privitoare la dreptul de proprietate și alte drepturi reale		Referințe
<b>4022 / 09/02/2018</b>		
Act Notarial nr. Contract de vânzare aut. nr. 275, din 08/02/2018 emis de BIN Andronache Laura;		
B3	Intabulare, drept de PROPRIETATE, cu titlu de drept de CUMPARARE, dobandit prin Conventie, cota actuala 1/1, cota initiala 1/1 1) CERNAT VASILICA - LAURA 2) CERNAT IRINEL, * Bun Comun	A1, A1.1, A1.2

**C. Partea III. SARCINI .**

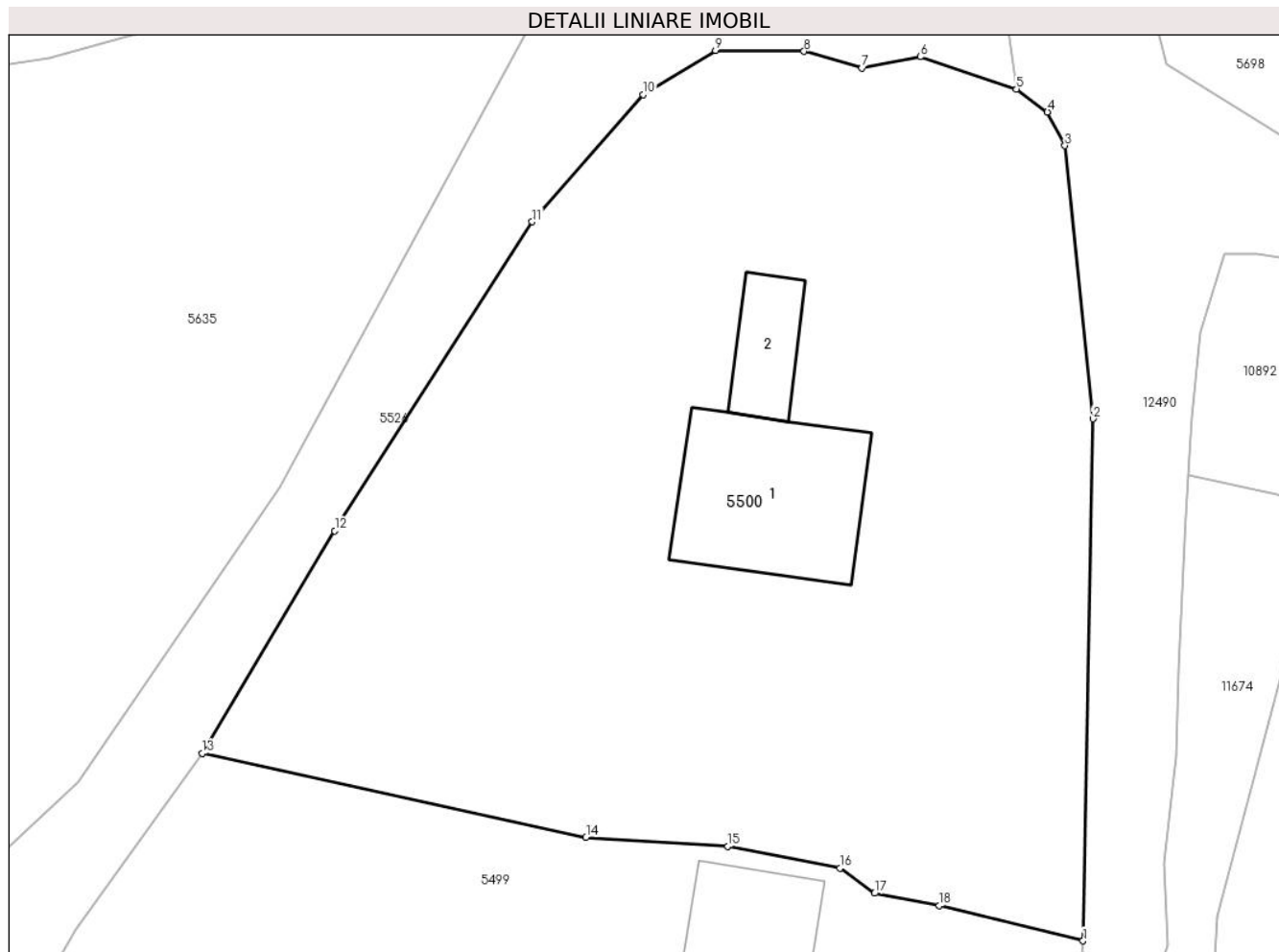
Inscrieri privind dezmembramintele dreptului de proprietate, drepturi reale de garanție și sarcini	Referințe
NU SUNT	

## Anexa Nr. 1 La Partea I

## Teren

Nr cadastral	Suprafața (mp)*	Observații / Referințe
52578	Din acte: 2.378 Masurata: 2.367	

\* Suprafața este determinată în planul de proiecție Stereo 70.



## Date referitoare la teren

Crt	Categorie folosință	Intra vilan	Suprafața (mp)	Tarla	Parcelă	Nr. topo	Observații / Referințe
1	curți constructii	DA	542	-	-	-	
2	faneata	DA	1.825	-	-	-	

## Date referitoare la construcții

Crt	Număr	Destinație construcție	Supraf. (mp)	Situație juridică	Observații / Referințe
A1.1		construcții de locuințe	124	Cu acte	Nr. niveluri:1; S. construita la sol:124 mp; S. construita desfasurata:124 mp; Casă de locuit, construită din cărămidă în anul 1993, acoperită cu țiglă, compusă din patru camere, două holuri și magazie
A1.2		construcții anexa	38	Cu acte	Nr. niveluri:1; S. construita la sol:38 mp; S. construita desfasurata:38 mp; Construcție anexă din lemn, construită în anul 1993, acoperită cu tablă, compusă dintr-o cameră, bucatărie, hol și magazie

**Lungime Segmente**

1) Valorile lungimilor segmentelor sunt obținute din proiecție în plan.

Punct început	X / Y	Punct sfârșit	X / Y	Lungime segment (** (m)
1	578.500,175 640.093,132	2	578.500,83 640.127,862	34.736
2	578.500,83 640.127,862	3	578.498,972 640.146,035	18.268
3	578.498,972 640.146,035	4	578.497,811 640.148,282	2.529
4	578.497,811 640.148,282	5	578.495,743 640.149,803	2.567
5	578.495,743 640.149,803	6	578.489,338 640.151,948	6.755
6	578.489,338 640.151,948	7	578.485,463 640.151,213	3.944
7	578.485,463 640.151,213	8	578.481,607 640.152,311	4.009
8	578.481,607 640.152,311	9	578.475,721 640.152,373	5.886
9	578.475,721 640.152,373	10	578.470,901 640.149,432	5.646
10	578.470,901 640.149,432	11	578.463,517 640.140,979	11.224
11	578.463,517 640.140,979	12	578.450,382 640.120,407	24.408
12	578.450,382 640.120,407	13	578.441,581 640.105,607	17.219
13	578.441,581 640.105,607	14	578.467,103 640.100,019	26.127
14	578.467,103 640.100,019	15	578.476,544 640.099,422	9.46
15	578.476,544 640.099,422	16	578.483,996 640.097,96	7.594
16	578.483,996 640.097,96	17	578.486,305 640.096,298	2.845
17	578.486,305 640.096,298	18	578.490,618 640.095,49	4.388
18	578.490,618 640.095,49	1	578.500,175 640.093,132	9.844

\*\* Lungimile segmentelor sunt determinate în planul de proiecție Stereo 70 și sunt rotunjite la 1 milimetru.

\*\*\* Distanța dintre puncte este formată din segmente cumulate ce sunt mai mici decât valoarea 1 milimetru.





**DATE DESPRE IMOBILUL NR. 5501**

Oficiul de Cadastru și Publicitate Imobiliară NEAMT  
Biroul de Cadastru și Publicitate Imobiliară Targu-Neamt

**A. Partea I. Descrierea imobilului**

TEREN Intravilan

Adresa: Loc. Boboiesti, Str Lucior, Jud. Neamt

Nr. Crt	Nr cadastral Nr. topografic	Suprafața* (mp)	Observații / Referințe
A1		1.615	Sector cadastral:84 Teren imprejmuit;

**B. Partea II. Proprietari și acte**

Inscrieri privitoare la dreptul de proprietate și alte drepturi reale		Referințe
/		
Act Administrativ nr. 14209, din 14/09/2023 emis de PRIMĂRIA COMUNEI PIPIRIG;		
B1	Inscrierea posesiei, drept de PROPRIETATE, dobandit prin Lege, cota actuala 1/1, cota initiala 1/1 1) LUPU MARIA	A1

**C. Partea III. SARCINI .**

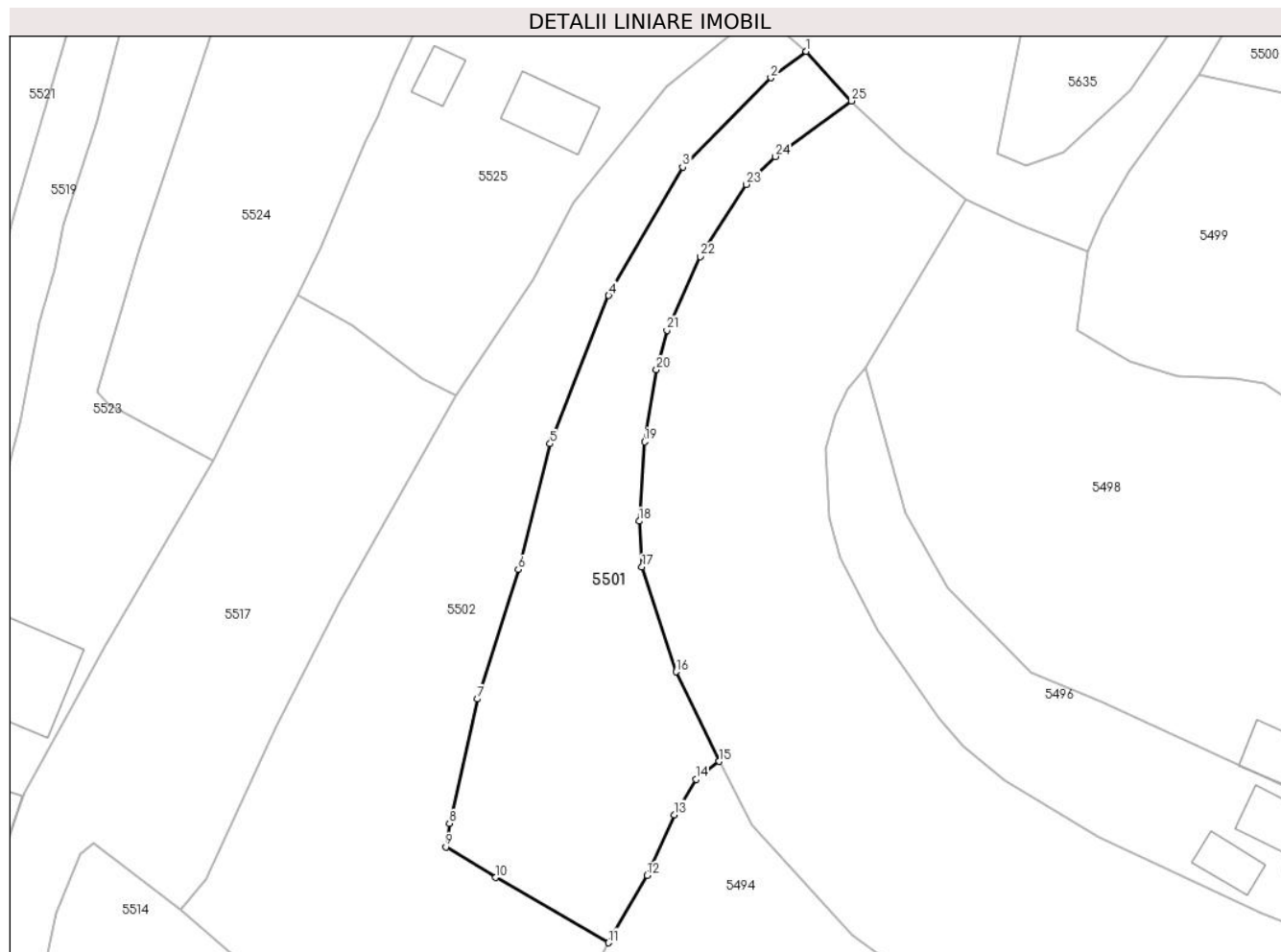
Inscrieri privind dezmembramintele dreptului de proprietate, drepturi reale de garanție și sarcini	Referințe
NU SUNT	

## Anexa Nr. 1 La Partea I

## Teren

Nr cadastral	Suprafața (mp)*	Observații / Referințe
	1.615	

\* Suprafața este determinată în planul de proiecție Stereo 70.



## Date referitoare la teren

Crt	Categorie folosință	Intravilan	Suprafața (mp)	Tarla	Parcelă	Nr. topo	Observații / Referințe
1	faneata	DA	1.615	-	-	-	

## Lungime Segmente

1) Valorile lungimilor segmentelor sunt obținute din proiecție în plan.

Punct început	X / Y	Punct sfârșit	X / Y	Lungime segment (** (m)
1	578.393,908 640.108,421	2	578.389,607 640.105,213	5.366
3	578.378,873 640.094,375	4	578.369,886 640.078,787	17.993
5	578.362,78 640.060,79	6	578.358,894 640.045,541	15.736
7	578.353,949 640.029,807	8	578.350,546 640.014,694	15.491
9	578.350,093 640.011,846	10	578.356,159 640.008,147	7.105

Punct început	X / Y	Punct sfârșit	X / Y	Lungime segment (** (m)
2	578.389,607 640.105,213	3	578.378,873 640.094,375	15.254
4	578.369,886 640.078,787	5	578.362,78 640.060,79	19.349
6	578.358,894 640.045,541	7	578.353,949 640.029,807	16.493
8	578.350,546 640.014,694	9	578.350,093 640.011,846	2.884
10	578.356,159 640.008,147	11	578.369,842 640.000,216	15.815

Punct început	X / Y	Punct sfârșit	X / Y	Lungime segment (** (m)
11	578.369,842 640.000,216	12	578.374,545 640.008,39	9.43
13	578.377,844 640.015,761	14	578.380,489 640.020,055	5.043
15	578.383,334 640.022,234	16	578.378,091 640.033,116	12.079
17	578.373,922 640.045,837	18	578.373,592 640.051,388	5.561
19	578.374,249 640.061,038	20	578.375,677 640.069,773	8.851
21	578.376,978 640.074,58	22	578.381,05 640.083,508	9.813
23	578.386,593 640.092,277	24	578.390,161 640.095,648	4.909
25	578.399,408 640.102,41	1	578.393,908 640.108,421	8.148

Punct început	X / Y	Punct sfârșit	X / Y	Lungime segment (** (m)
12	578.374,545 640.008,39	13	578.377,844 640.015,761	8.076
14	578.380,489 640.020,055	15	578.383,334 640.022,234	3.584
16	578.378,091 640.033,116	17	578.373,922 640.045,837	13.387
18	578.373,592 640.051,388	19	578.374,249 640.061,038	9.672
20	578.375,677 640.069,773	21	578.376,978 640.074,58	4.98
22	578.381,05 640.083,508	23	578.386,593 640.092,277	10.374
24	578.390,161 640.095,648	25	578.399,408 640.102,41	11.456

\*\* Lungimile segmentelor sunt determinate în planul de proiecție Stereo 70 și sunt rotunjite la 1 milimetru.

\*\*\* Distanța dintre puncte este formată din segmente cumulate ce sunt mai mici decât valoarea 1 milimetru.



**DATE DESPRE IMOBILUL NR. 5502**

Oficiul de Cadastru și Publicitate Imobiliară NEAMT  
Biroul de Cadastru și Publicitate Imobiliară Targu-Neamt

**A. Partea I. Descrierea imobilului**

TEREN Intravilan

Adresa: Loc. Boboiesti, Str Lucior, Jud. Neamt

Nr. Crt	Nr cadastral Nr. topografic	Suprafața* (mp)	Observații / Referințe
A1		2.655	Sector cadastral:84 Teren neimprejmuit;

**B. Partea II. Proprietari și acte**

Inscrieri privitoare la dreptul de proprietate și alte drepturi reale		Referințe
/		
Act Administrativ nr. 14209, din 14/09/2023 emis de Primăria Com. Pipirig;		
B1	Inscrierea posesiei, drept de PROPRIETATE, dobandit prin Lege, cota actuala 1/1, cota initiala 1/1 1) DAVID VASILE	A1

**C. Partea III. SARCINI .**

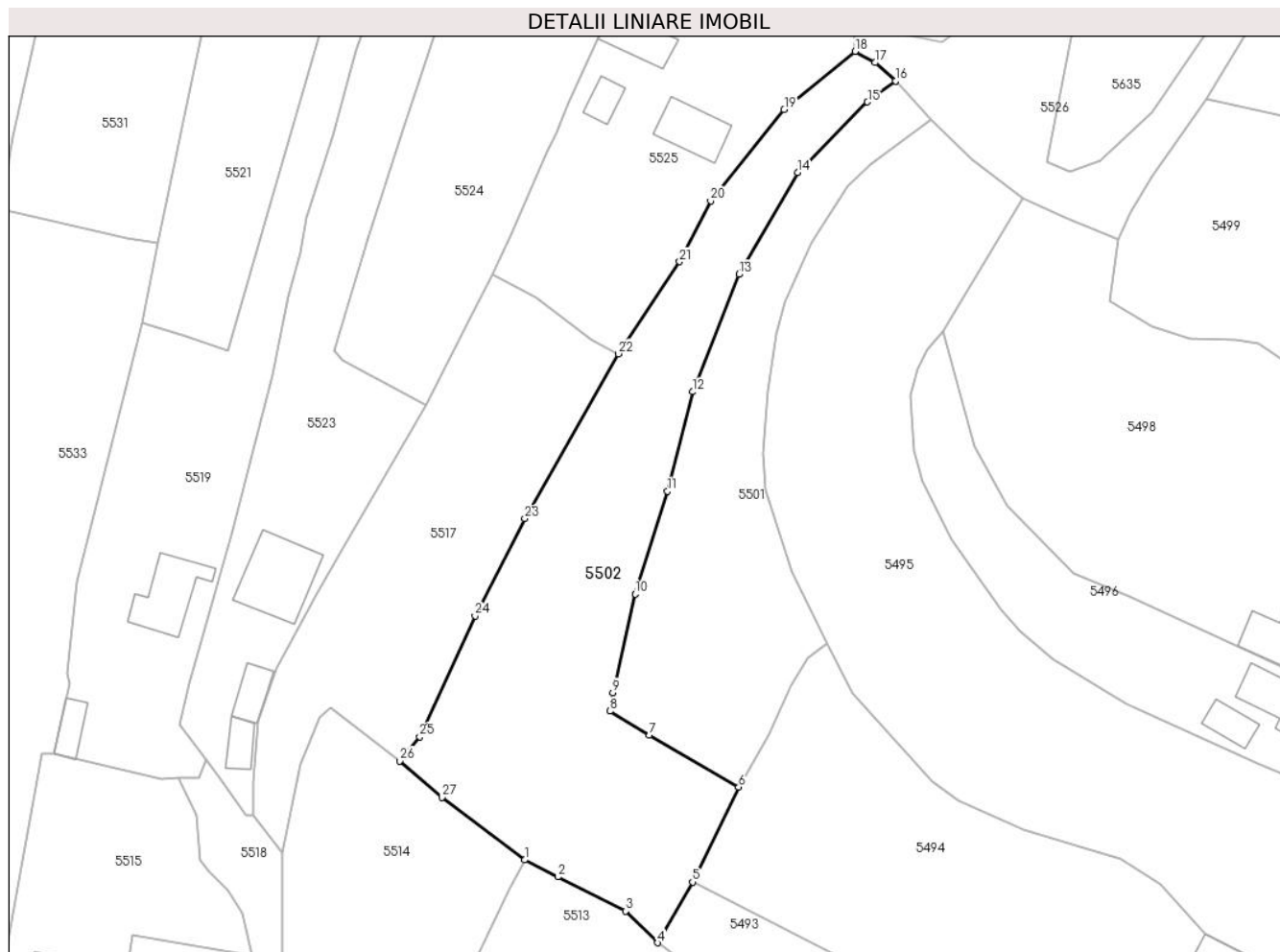
Inscrieri privind dezmembramintele dreptului de proprietate, drepturi reale de garanție și sarcini	Referințe
NU SUNT	

## Anexa Nr. 1 La Partea I

## Teren

Nr cadastral	Suprafața (mp)*	Observații / Referințe
	2.655	

\* Suprafața este determinată în planul de proiecție Stereo 70.



## Date referitoare la teren

Crt	Categorie folosință	Intra vilan	Suprafața (mp)	Tarla	Parcelă	Nr. topo	Observații / Referințe
1	faneata	DA	2.655	-	-	-	

## Lungime Segmente

1) Valorile lungimilor segmentelor sunt obținute din proiecție în plan.

Punct început	X / Y	Punct sfârșit	X / Y	Lungime segment (** (m)
1	578.337,003 639.989,062	2	578.342,109 639.986,464	5.729
3	578.352,478 639.981,207	4	578.357,376 639.976,361	6.89
5	578.362,763 639.985,676	6	578.369,842 640.000,216	16.172
7	578.356,159 640.008,147	8	578.350,093 640.011,846	7.105
9	578.350,546 640.014,694	10	578.353,949 640.029,807	15.491

Punct început	X / Y	Punct sfârșit	X / Y	Lungime segment (** (m)
2	578.342,109 639.986,464	3	578.352,478 639.981,207	11.625
4	578.357,376 639.976,361	5	578.362,763 639.985,676	10.761
6	578.369,842 640.000,216	7	578.356,159 640.008,147	15.815
8	578.350,093 640.011,846	9	578.350,546 640.014,694	2.884
10	578.353,949 640.029,807	11	578.358,894 640.045,541	16.493

Punct început	X / Y	Punct sfârșit	X / Y	Lungime segment (** (m)
11	578.358,894 640.045,541	12	578.362,78 640.060,79	15.736
13	578.369,886 640.078,787	14	578.378,873 640.094,375	17.993
15	578.389,607 640.105,213	16	578.393,908 640.108,421	5.366
17	578.390,742 640.111,229	18	578.387,709 640.112,949	3.487
19	578.376,816 640.104,04	20	578.365,539 640.090,051	17.968
21	578.360,761 640.080,732	22	578.351,38 640.066,61	16.954
23	578.337,022 640.041,364	24	578.329,401 640.026,443	16.755
25	578.320,901 640.007,937	26	578.317,866 640.004,225	4.795
27	578.324,299 639.998,62	1	578.337,003 639.989,062	15.898

Punct început	X / Y	Punct sfârșit	X / Y	Lungime segment (** (m)
12	578.362,78 640.060,79	13	578.369,886 640.078,787	19.349
14	578.378,873 640.094,375	15	578.389,607 640.105,213	15.254
16	578.393,908 640.108,421	17	578.390,742 640.111,229	4.232
18	578.387,709 640.112,949	19	578.376,816 640.104,04	14.072
20	578.365,539 640.090,051	21	578.360,761 640.080,732	10.472
22	578.351,38 640.066,61	23	578.337,022 640.041,364	29.043
24	578.329,401 640.026,443	25	578.320,901 640.007,937	20.365
26	578.317,866 640.004,225	27	578.324,299 639.998,62	8.532

\*\* Lungimile segmentelor sunt determinate în planul de proiecție Stereo 70 și sunt rotunjite la 1 milimetru.

\*\*\* Distanța dintre puncte este formată din segmente cumulate ce sunt mai mici decât valoarea 1 milimetru.





**DATE DESPRE IMOBILUL NR. 5503**

Oficiul de Cadastru și Publicitate Imobiliară NEAMT  
Biroul de Cadastru și Publicitate Imobiliară Targu-Neamt

**A. Partea I. Descrierea imobilului**

TEREN Intravilan

Adresa: Loc. Boboiesti, Jud. Neamt

Nr. Crt	Nr cadastral Nr. topografic	Suprafața* (mp)	Observații / Referințe
A1		2.200	Sector cadastral:84 Teren imprejmuit;

**B. Partea II. Proprietari și acte**

Inscrieri privitoare la dreptul de proprietate și alte drepturi reale		Referințe
/		
Act Administrativ nr. 14209, din 14/09/2023 emis de PRIMĂRIA COMUNEI PIPIRIG;		
B1	Inscrierea posesiei, drept de PROPRIETATE, dobandit prin Lege, cota actuala 1/1, cota initiala 1/1 1) BĂBOI NICULINA	A1

**C. Partea III. SARCINI .**

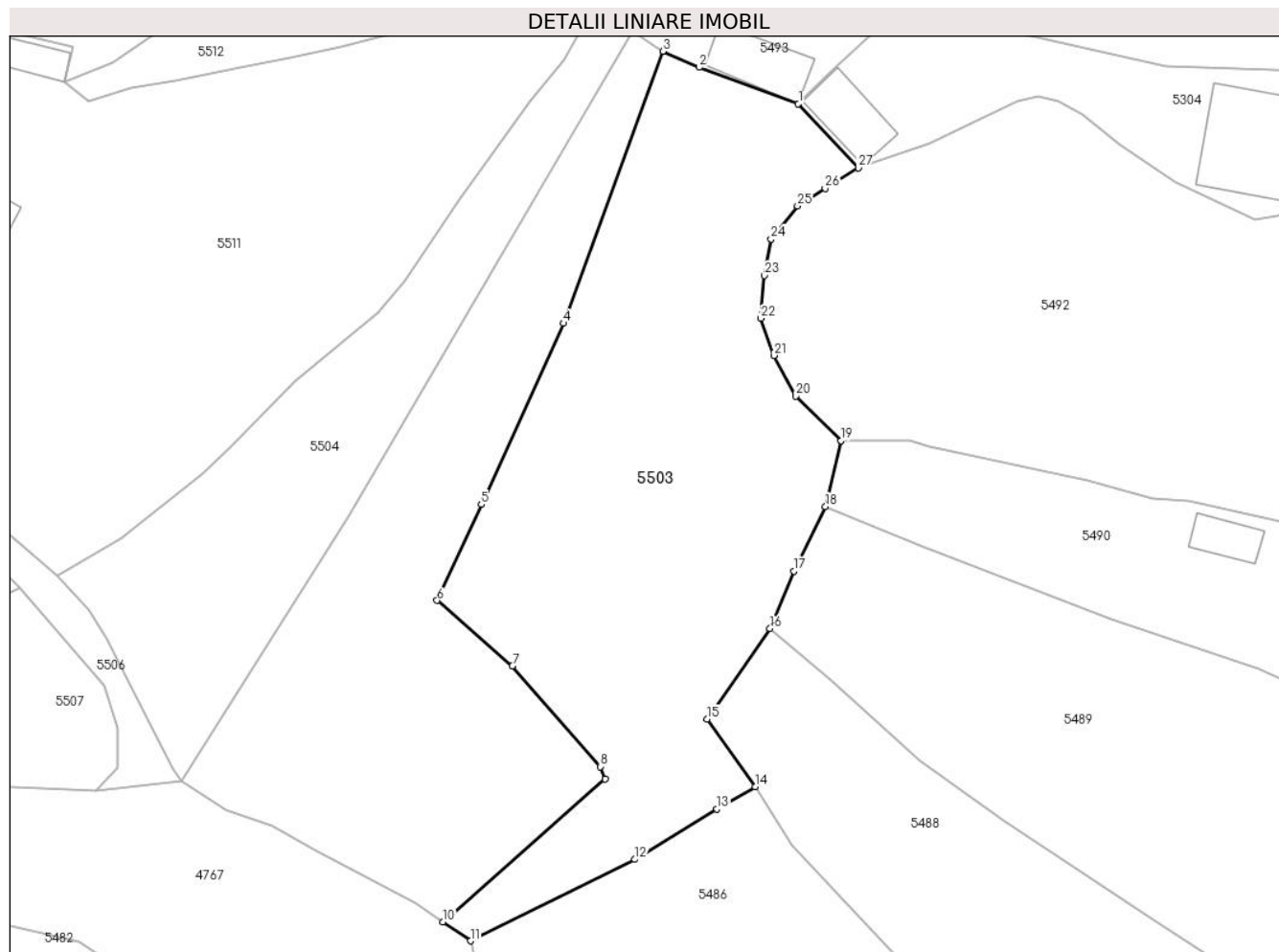
Inscrieri privind dezmembramintele dreptului de proprietate, drepturi reale de garanție și sarcini	Referințe
NU SUNT	

## Anexa Nr. 1 La Partea I

## Teren

Nr cadastral	Suprafața (mp)*	Observații / Referințe
	2.200	

\* Suprafața este determinată în planul de proiecție Stereo 70.



## Date referitoare la teren

Crt	Categorie folosință	Intravilan	Suprafața (mp)	Tarla	Parcelă	Nr. topo	Observații / Referințe
1	faneata	DA	2.200	-	-	-	

## Lungime Segmente

1) Valorile lungimilor segmentelor sunt obținute din proiecție în plan.

Punct început	X / Y	Punct sfârșit	X / Y	Lungime segment (** (m)
1	578.398,441 639.933,522	2	578.387,66 639.937,475	11.483
3	578.383,713 639.939,208	4	578.372,91 639.909,686	31.436
5	578.363,995 639.890,024	6	578.359,208 639.879,598	11.472
7	578.367,372 639.872,499	8	578.376,918 639.861,563	14.516
9	578.377,434 639.860,205	10	578.359,823 639.844,695	23.467

Punct început	X / Y	Punct sfârșit	X / Y	Lungime segment (** (m)
2	578.387,66 639.937,475	3	578.383,713 639.939,208	4.311
4	578.372,91 639.909,686	5	578.363,995 639.890,024	21.589
6	578.359,208 639.879,598	7	578.367,372 639.872,499	10.819
8	578.376,918 639.861,563	9	578.377,434 639.860,205	1.453
10	578.359,823 639.844,695	11	578.362,815 639.842,656	3.621

Punct început	X / Y	Punct sfârșit	X / Y	Lungime segment (** (m)
11	578.362,815 639.842,656	12	578.380,677 639.851,502	19.932
13	578.389,601 639.856,964	14	578.393,746 639.859,385	4.8
15	578.388,538 639.866,731	16	578.395,355 639.876,551	11.954
17	578.397,939 639.882,773	18	578.401,382 639.889,798	7.823
19	578.403,07 639.896,958	20	578.398,172 639.901,8	6.887
21	578.395,785 639.906,188	22	578.394,374 639.910,22	4.272
23	578.394,732 639.914,879	24	578.395,469 639.918,828	4.017
25	578.398,357 639.922,424	26	578.401,354 639.924,339	3.557
27	578.404,939 639.926,568	1	578.398,441 639.933,522	9.517

Punct început	X / Y	Punct sfârșit	X / Y	Lungime segment (** (m)
12	578.380,677 639.851,502	13	578.389,601 639.856,964	10.463
14	578.393,746 639.859,385	15	578.388,538 639.866,731	9.005
16	578.395,355 639.876,551	17	578.397,939 639.882,773	6.737
18	578.401,382 639.889,798	19	578.403,07 639.896,958	7.356
20	578.398,172 639.901,8	21	578.395,785 639.906,188	4.995
22	578.394,374 639.910,22	23	578.394,732 639.914,879	4.673
24	578.395,469 639.918,828	25	578.398,357 639.922,424	4.612
26	578.401,354 639.924,339	27	578.404,939 639.926,568	4.221

\*\* Lungimile segmentelor sunt determinate în planul de proiecție Stereo 70 și sunt rotunjite la 1 milimetru.

\*\*\* Distanța dintre puncte este formată din segmente cumulate ce sunt mai mici decât valoarea 1 milimetru.



**DATE DESPRE IMOBILUL NR. 5504**

Oficiul de Cadastru și Publicitate Imobiliară NEAMT  
Biroul de Cadastru și Publicitate Imobiliară Targu-Neamt

**A. Partea I. Descrierea imobilului**

TEREN Intravilan

Adresa: Loc. Boboiesti, Jud. Neamt

Nr. Crt	Nr cadastral Nr. topografic	Suprafața* (mp)	Observații / Referințe
A1		1.039	Sector cadastral:84 Teren neimprejmuit;

**B. Partea II. Proprietari și acte**

Inscrieri privitoare la dreptul de proprietate și alte drepturi reale	Referințe
/	
Act Administrativ nr. 14209, din 14/09/2023 emis de PRIMARIA COMUNEI PIPIRIG;	
B1	A1
Inscrierea posesiei, drept de PROPRIETATE, dobandit prin Lege, cota actuala 1/1, cota initiala 1/1	
1) IRINA GHEORGHE	

**C. Partea III. SARCINI .**

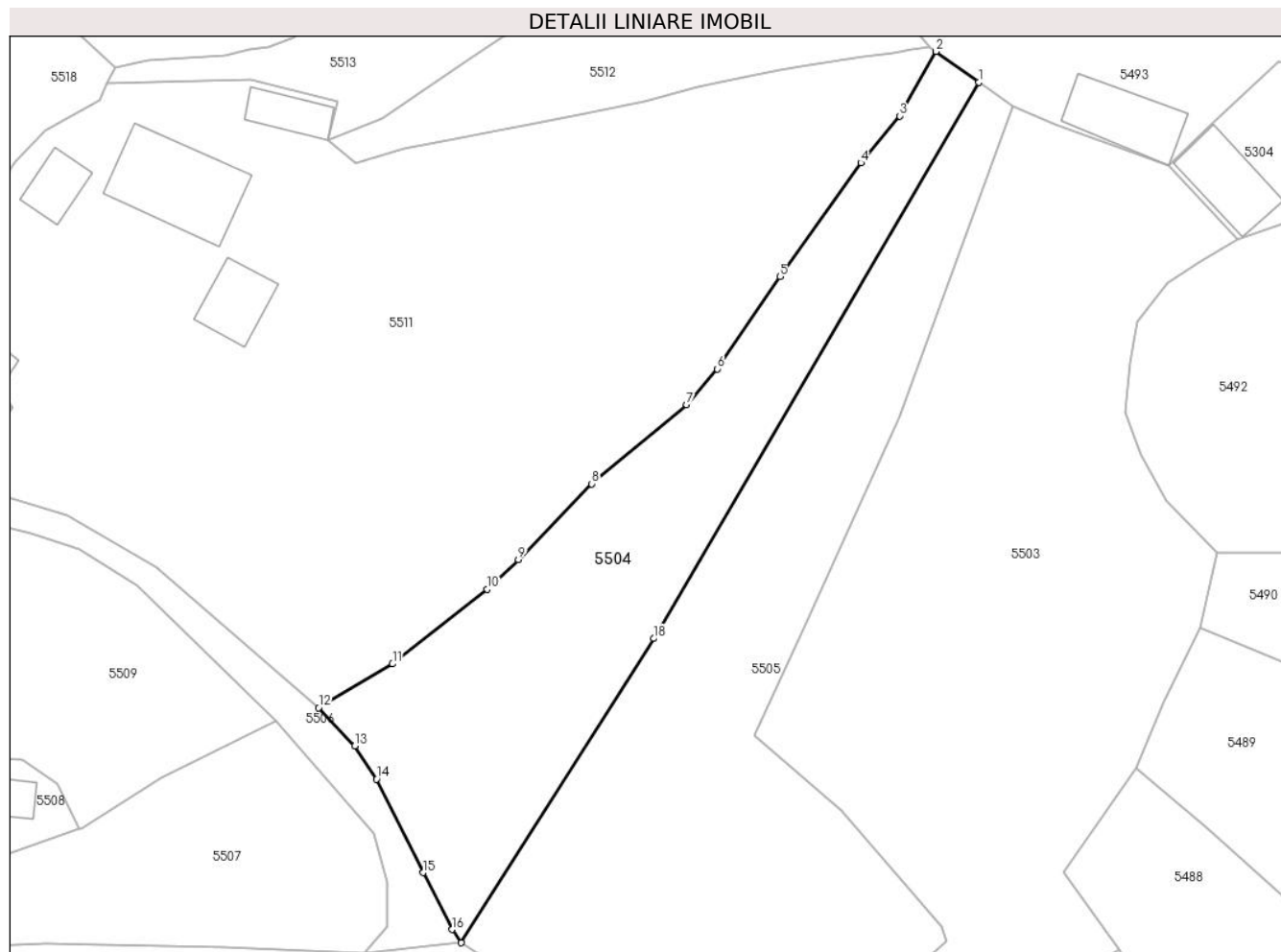
Inscrieri privind dezmembramintele dreptului de proprietate, drepturi reale de garanție și sarcini	Referințe
NU SUNT	

## Anexa Nr. 1 La Partea I

## Teren

Nr cadastral	Suprafața (mp)*	Observații / Referințe
	1.039	

\* Suprafața este determinată în planul de proiecție Stereo 70.



## Date referitoare la teren

Crt	Categorie folosință	Intravilan	Suprafața (mp)	Tarla	Parcelă	Nr. topo	Observații / Referințe
1	faneata	DA	1.039	-	-	-	

## Lungime Segmente

1) Valorile lungimilor segmentelor sunt obținute din proiecție în plan.

Punct început	X / Y	Punct sfârșit	X / Y	Lungime segment (** (m)
1	578.380,448 639.941,415	2	578.376,386 639.944,347	5.01
2	578.376,386 639.944,347	3	578.372,958 639.938,239	7.004
3	578.372,958 639.938,239	4	578.369,269 639.933,797	5.774
4	578.369,269 639.933,797	5	578.361,608 639.923,038	13.208
5	578.361,608 639.923,038	6	578.355,659 639.914,303	10.568

Punct început	X / Y	Punct sfârșit	X / Y	Lungime segment (** (m)
6	578.355,659 639.914,303	7	578.352,758 639.910,913	4.462
7	578.352,758 639.910,913	8	578.343,776 639.903,423	11.695
8	578.343,776 639.903,423	9	578.336,816 639.896,255	9.991
9	578.336,816 639.896,255	10	578.333,856 639.893,45	4.078
10	578.333,856 639.893,45	11	578.324,894 639.886,383	11.413
11	578.324,894 639.886,383	12	578.317,895 639.882,226	8.14
12	578.317,895 639.882,226	13	578.321,328 639.878,616	4.982
13	578.321,328 639.878,616	14	578.323,377 639.875,485	3.742
14	578.323,377 639.875,485	15	578.327,809 639.866,641	9.892
15	578.327,809 639.866,641	16	578.330,545 639.861,256	6.04
16	578.330,545 639.861,256	17	578.331,419 639.860,0	1.53
17	578.331,419 639.860,0	18	578.349,654 639.888,792	34.081
18	578.349,654 639.888,792	1	578.380,448 639.941,415	60.971

\*\* Lungimile segmentelor sunt determinate în planul de proiecție Stereo 70 și sunt rotunjite la 1 milimetru.

\*\*\* Distanța dintre puncte este formată din segmente cumulate ce sunt mai mici decât valoarea 1 milimetru.





**DATE DESPRE IMOBILUL NR. 5505**

Oficiul de Cadastru și Publicitate Imobiliară NEAMT  
Biroul de Cadastru și Publicitate Imobiliară Targu-Neamt

**A. Partea I. Descrierea imobilului**

TEREN Intravilan

Adresa: Loc. Boboiesti, Jud. Neamt

Nr. Crt	Nr cadastral Nr. topografic	Suprafața* (mp)	Observații / Referințe
A1		1.595	Sector cadastral:84 Teren imprejmuit;

**B. Partea II. Proprietari și acte**

Inscrieri privitoare la dreptul de proprietate și alte drepturi reale		Referințe
/		
Act Administrativ nr. 14209, din 14/09/2023 emis de PRIMĂRIA COMUNEI PIPIRIG;		
B1	Inscrierea posesiei, drept de PROPRIETATE, dobandit prin Lege, cota actuala 1/1, cota initiala 1/1 1) IRINA ȘTEFAN 2) IRINA ANA	A1

**C. Partea III. SARCINI .**

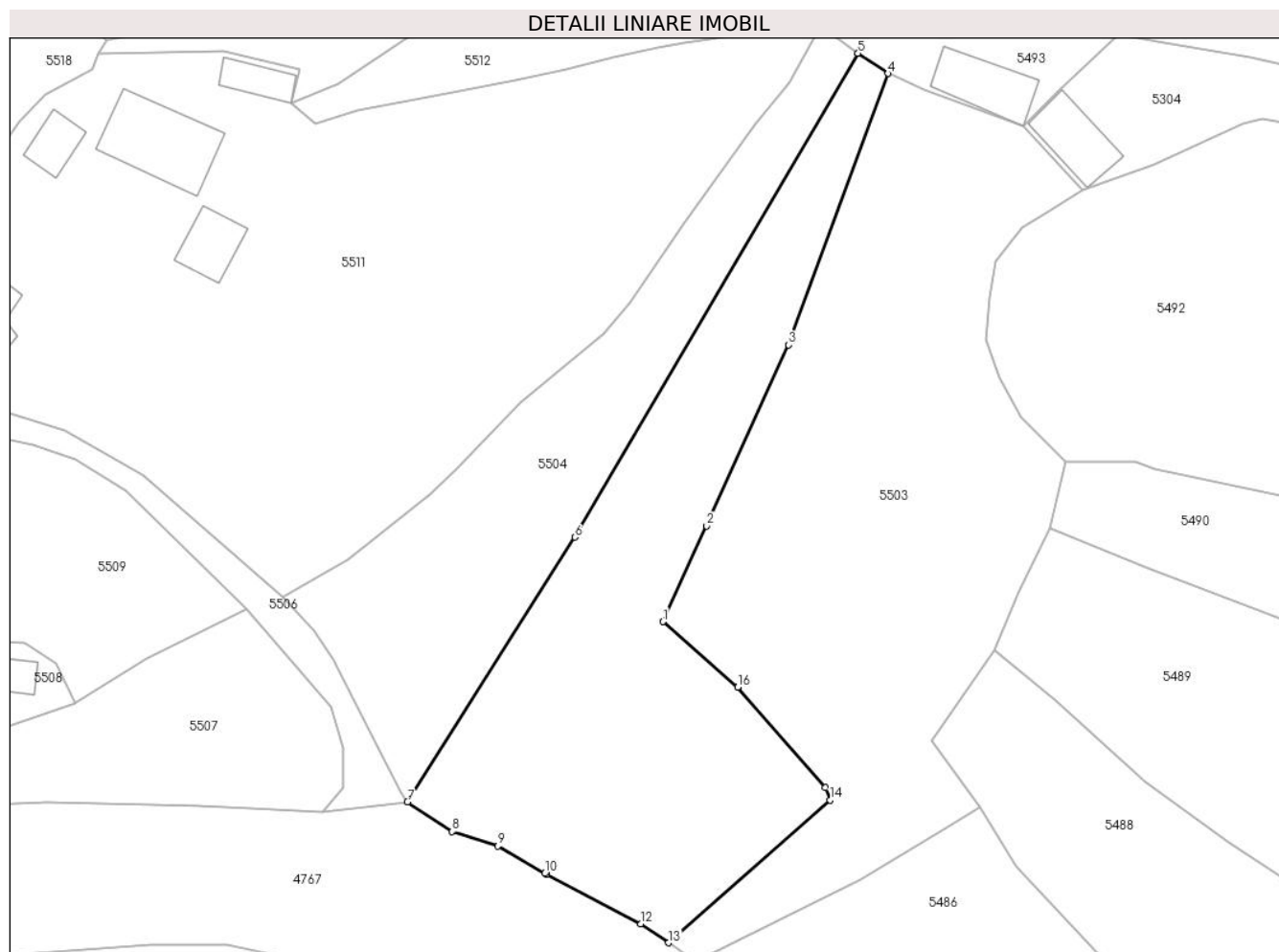
Inscrieri privind dezmembramintele dreptului de proprietate, drepturi reale de garanție și sarcini	Referințe
NU SUNT	

## Anexa Nr. 1 La Partea I

## Teren

Nr cadastral	Suprafața (mp)*	Observații / Referințe
	1.595	

\* Suprafața este determinată în planul de proiecție Stereo 70.



## Date referitoare la teren

Crt	Categorie folosință	Intravilan	Suprafața (mp)	Tarla	Parcelă	Nr. topo	Observații / Referințe
1	faneata	DA	1.595	-	-	-	

## Lungime Segmente

1) Valorile lungimilor segmentelor sunt obținute din proiecție în plan.

Punct început	X / Y	Punct sfârșit	X / Y	Lungime segment (** (m)
1	578.359,208 639.879,598	2	578.363,995 639.890,024	11.472
2	578.363,995 639.890,024	3	578.372,91 639.909,686	21.589
3	578.372,91 639.909,686	4	578.383,713 639.939,208	31.436
4	578.383,713 639.939,208	5	578.380,448 639.941,415	3.941
5	578.380,448 639.941,415	6	578.349,654 639.888,792	60.971

Punct început	X / Y	Punct sfârşit	X / Y	Lungime segment (** (m)
6	578.349,654 639.888,792	7	578.331,419 639.860,0	34.081
7	578.331,419 639.860,0	8	578.336,286 639.856,794	5.828
8	578.336,286 639.856,794	9	578.341,273 639.855,206	5.234
9	578.341,273 639.855,206	10	578.346,362 639.852,224	5.898
10	578.346,362 639.852,224	11	578.346,586 639.852,105	0.254
11	578.346,586 639.852,105	12	578.356,831 639.846,733	11.568
12	578.356,831 639.846,733	13	578.359,823 639.844,695	3.62
13	578.359,823 639.844,695	14	578.377,434 639.860,205	23.467
14	578.377,434 639.860,205	15	578.376,918 639.861,563	1.453
15	578.376,918 639.861,563	16	578.367,372 639.872,499	14.516
16	578.367,372 639.872,499	1	578.359,208 639.879,598	10.819

\*\* Lungimile segmentelor sunt determinate în planul de proiecție Stereo 70 și sunt rotunjite la 1 milimetru.

\*\*\* Distanța dintre puncte este formată din segmente cumulate ce sunt mai mici decât valoarea 1 milimetru.



**DATE DESPRE IMOBILUL NR. 5506**

Oficiul de Cadastru și Publicitate Imobiliară NEAMT  
Biroul de Cadastru și Publicitate Imobiliară Targu-Neamt

**A. Partea I. Descrierea imobilului**

TEREN Intravilan

Adresa: Loc. Boboiesti, Str Baboieni, Jud. Neamt

Nr. Crt	Nr cadastral Nr. topografic	Suprafața* (mp)	Observații / Referințe
A1		233	Sector cadastral:84 Teren neimprejmuit;

**B. Partea II. Proprietari și acte**

Inscrieri privitoare la dreptul de proprietate și alte drepturi reale	Referințe
/	
Act Normativ nr. 7, din 13/03/1996 emis de GUVERNUL ROMÂNIEI;	
B1	Inscrierea provizorie, drept de PROPRIETATE, dobandit prin Lege, cota actuala 1/1, cota initiala 1/1
	1) COMUNA PIPIRIG, CIF:99999999999999, Proprietar neidentificat

**C. Partea III. SARCINI .**

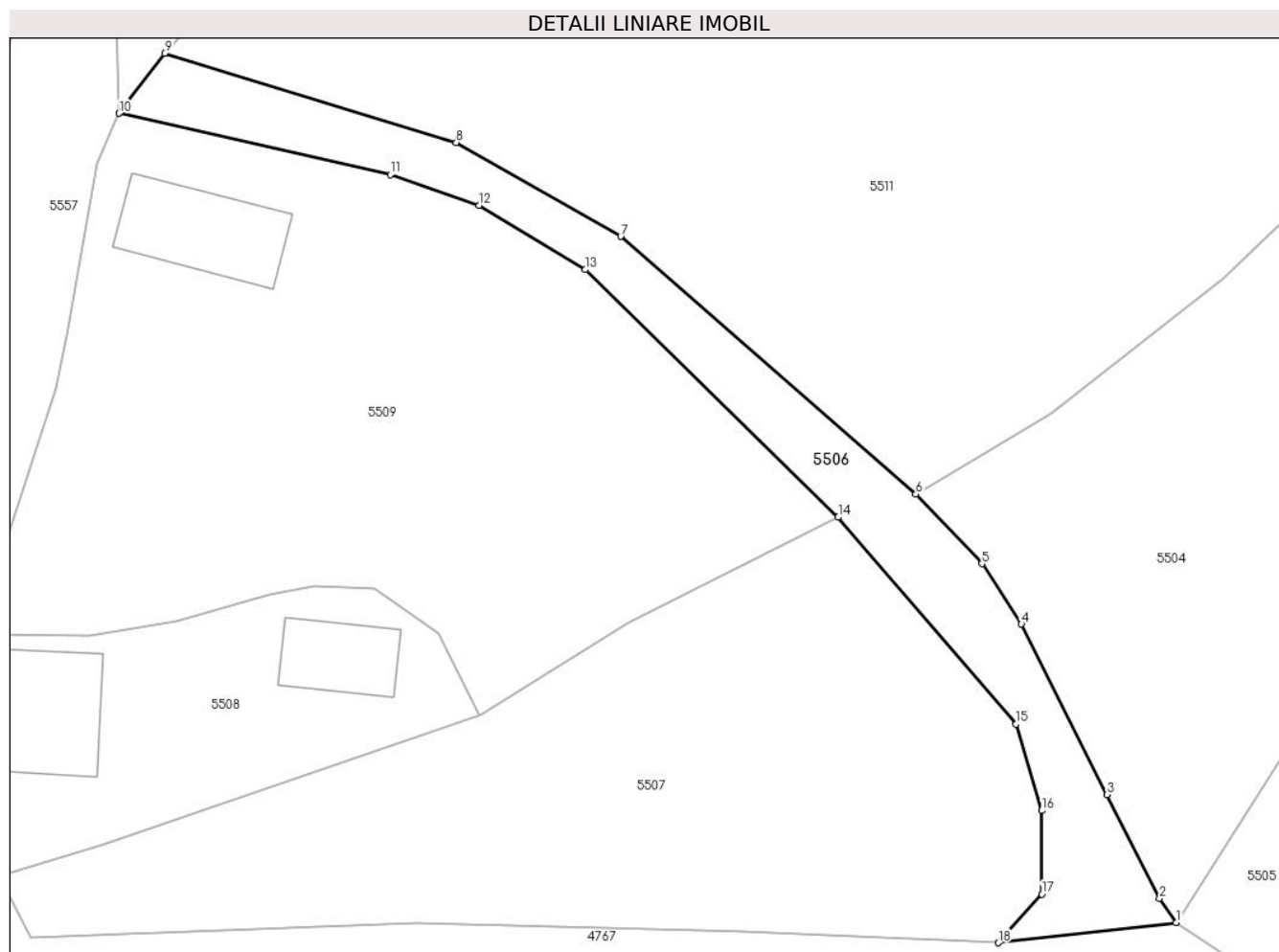
Inscrieri privind dezmembramintele dreptului de proprietate, drepturi reale de garanție și sarcini	Referințe
NU SUNT	

## Anexa Nr. 1 La Partea I

## Teren

Nr cadastral	Suprafața (mp)*	Observații / Referințe
	233	

\* Suprafața este determinată în planul de proiecție Stereo 70.



## Date referitoare la teren

Crt	Categorie folosință	Intravilan	Suprafața (mp)	Tarla	Parcelă	Nr. topo	Observații / Referințe
1	curți constructii	DA	233	-	-	-	

## Lungime Segmente

1) Valorile lungimilor segmentelor sunt obținute din proiecție în plan.

Punct început	X / Y	Punct sfârșit	X / Y	Lungime segment (** (m)
1	578.331,419 639.860,0	2	578.330,545 639.861,256	1.53
2	578.330,545 639.861,256	3	578.327,809 639.866,641	6.04
3	578.327,809 639.866,641	4	578.323,377 639.875,485	9.892
4	578.323,377 639.875,485	5	578.321,328 639.878,616	3.742
5	578.321,328 639.878,616	6	578.317,895 639.882,226	4.982

Punct început	X / Y	Punct sfârșit	X / Y	Lungime segment (** (m)
6	578.317,895 639.882,226	7	578.302,587 639.895,59	20.321
7	578.302,587 639.895,59	8	578.294,049 639.900,468	9.833
8	578.294,049 639.900,468	9	578.278,916 639.905,093	15.824
9	578.278,916 639.905,093	10	578.276,55 639.901,976	3.913
10	578.276,55 639.901,976	11	578.290,642 639.898,793	14.447
11	578.290,642 639.898,793	12	578.295,233 639.897,208	4.857
12	578.295,233 639.897,208	13	578.300,743 639.893,866	6.444
13	578.300,743 639.893,866	14	578.313,874 639.881,032	18.361
14	578.313,874 639.881,032	15	578.323,107 639.870,302	14.156
15	578.323,107 639.870,302	16	578.324,43 639.865,815	4.678
16	578.324,43 639.865,815	17	578.324,43 639.861,485	4.33
17	578.324,43 639.861,485	18	578.322,184 639.858,961	3.379
18	578.322,184 639.858,961	1	578.331,419 639.860,0	9.293

\*\* Lungimile segmentelor sunt determinate în planul de proiecție Stereo 70 și sunt rotunjite la 1 milimetru.

\*\*\* Distanța dintre puncte este formată din segmente cumulate ce sunt mai mici decât valoarea 1 milimetru.





**DATE DESPRE IMOBILUL NR. 5507**

Oficiul de Cadastru și Publicitate Imobiliară NEAMT  
Biroul de Cadastru și Publicitate Imobiliară Targu-Neamt

**A. Partea I. Descrierea imobilului**

TEREN Intravilan

Adresa: Loc. Boboiesti, Str Baboieni, Jud. Neamt

Nr. Crt	Nr cadastral Nr. topografic	Suprafața* (mp)	Observații / Referințe
A1		639	Sector cadastral:84 Teren neimprejmuit;

**B. Partea II. Proprietari și acte**

Inscrieri privitoare la dreptul de proprietate și alte drepturi reale		Referințe
/		
Act Normativ nr. 7, din 13/03/1996 emis de GUVERNUL ROMÂNIEI;		
B1	Inscrierea provizorie, drept de PROPRIETATE, dobandit prin Lege, cota actuala 1/1, cota initiala 1/1 1) COMUNA PIPIRIG, CIF:99999999999999, Proprietar neidentificat	A1

**C. Partea III. SARCINI .**

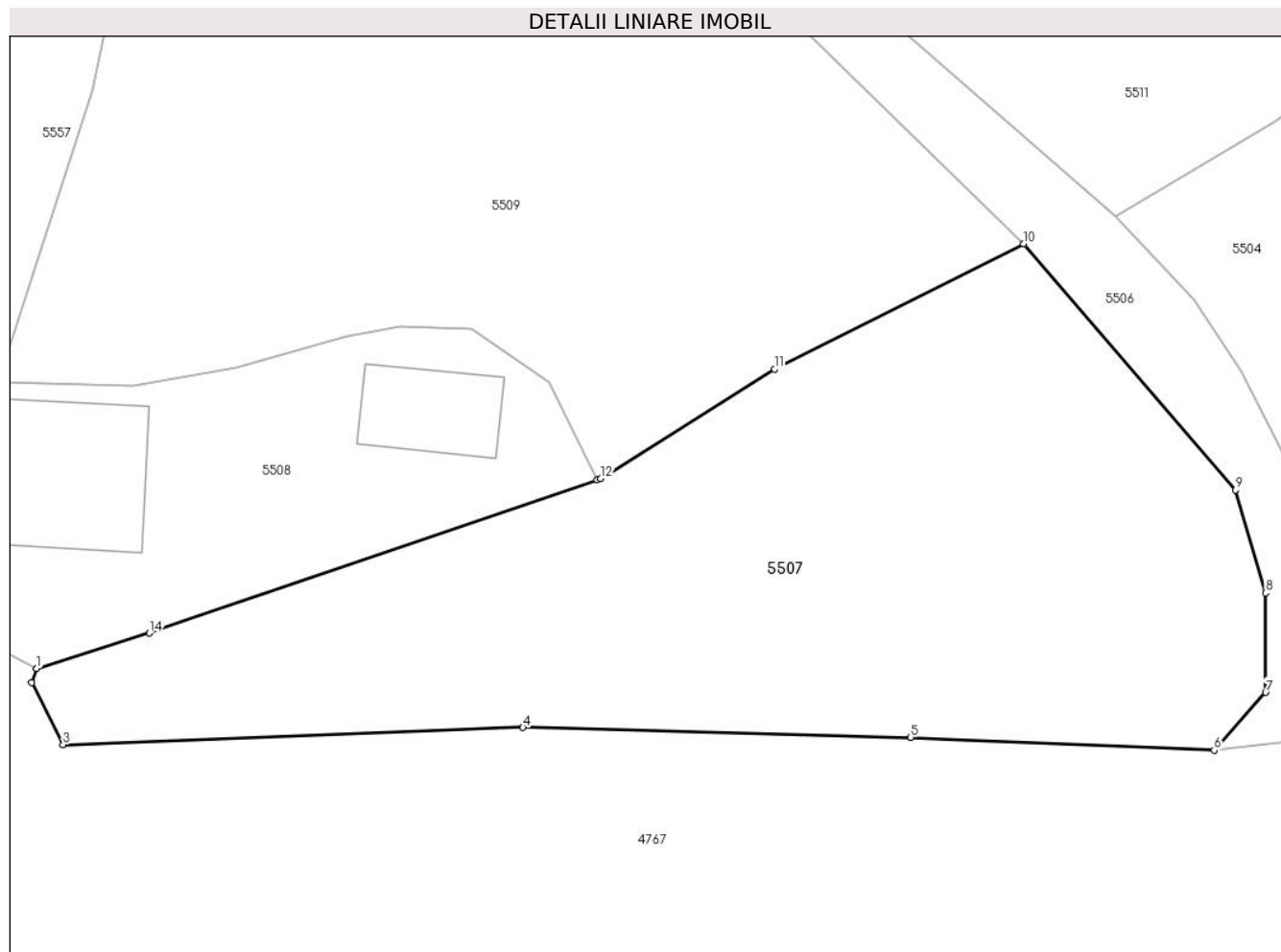
Inscrieri privind dezmembramintele dreptului de proprietate, drepturi reale de garanție și sarcini	Referințe
NU SUNT	

## Anexa Nr. 1 La Partea I

## Teren

Nr cadastral	Suprafața (mp)*	Observații / Referințe
	639	

\* Suprafața este determinată în planul de proiecție Stereo 70.



## Date referitoare la teren

Crt	Categorie folosință	Intravilan	Suprafața (mp)	Tarla	Parcelă	Nr. topo	Observații / Referințe
1	faneata	DA	639	-	-	-	

## Lungime Segmente

1) Valorile lungimilor segmentelor sunt obținute din proiecție în plan.

Punct început	X / Y	Punct sfârșit	X / Y	Lungime segment (** (m)
1	578.270,804 639.862,523	2	578.270,592 639.861,911	0.648
2	578.270,592 639.861,911	3	578.271,965 639.859,209	3.031
3	578.271,965 639.859,209	4	578.292,025 639.859,954	20.074
4	578.292,025 639.859,954	5	578.308,938 639.859,527	16.918
5	578.308,938 639.859,527	6	578.322,184 639.858,961	13.258

Punct început	X / Y	Punct sfârșit	X / Y	Lungime segment (** (m)
6	578.322,184 639.858,961	7	578.324,43 639.861,485	3.379
7	578.324,43 639.861,485	8	578.324,43 639.865,815	4.33
8	578.324,43 639.865,815	9	578.323,107 639.870,302	4.678
9	578.323,107 639.870,302	10	578.313,874 639.881,032	14.156
10	578.313,874 639.881,032	11	578.302,994 639.875,572	12.173
11	578.302,994 639.875,572	12	578.295,405 639.870,812	8.958
12	578.295,405 639.870,812	13	578.295,247 639.870,758	0.167
13	578.295,247 639.870,758	14	578.275,719 639.864,072	20.641
14	578.275,719 639.864,072	1	578.270,804 639.862,523	5.153

\*\* Lungimile segmentelor sunt determinate în planul de proiecție Stereo 70 și sunt rotunjite la 1 milimetru.

\*\*\* Distanța dintre puncte este formată din segmente cumulate ce sunt mai mici decât valoarea 1 milimetru.



**DATE DESPRE IMOBILUL NR. 5508**

Oficiul de Cadastru și Publicitate Imobiliară NEAMT  
Biroul de Cadastru și Publicitate Imobiliară Targu-Neamt

**A. Partea I. Descrierea imobilului**

TEREN Intravilan

Adresa: Loc. Boboiesti, Str Baboieni, Jud. Neamt

Nr. Crt	Nr cadastral Nr. topografic	Suprafața* (mp)	Observații / Referințe
A1	52278	265	Sector cadastral:84 Teren imprejmuit;

**Construcții**

Crt	Nr cadastral Nr. topografic	Adresa	Observații / Referințe
A1.1		Loc. Boboiesti, Str Baboieni, Jud. Neamt	Nr. niveluri:2; S. construita la sol:40 mp;
A1.2		Loc. Boboiesti, Str Baboieni, Jud. Neamt	Nr. niveluri:1; S. construita la sol:21 mp;

**B. Partea II. Proprietari și acte**

Inscrieri privitoare la dreptul de proprietate și alte drepturi reale		Referințe
<b>29181 / 24/10/2018</b>		
Contract De Vânzare-Cumpărare nr. 2505, din 23/10/2018 emis de NP David Daniela (Contract de Vânzare-Cumpărare nr 10710 - proces verbal de identificare a imobilului din 16.09.2016, emis de Primaria comunei Pipirig;act administrativ nr 10709 - certificat pentru atestarea ca petentul este cunoscut ca proiprietar din 16.09.2016, emis de Primaria comunei Pipirig);		
B1	Intabulare, drept de PROPRIETATE, cu titlu de drept de cumparare, dobandit prin Conventie, cota actuala 1/1, cota initiala 1/1 1) <b>BĂBOI ALIN-VALENTIN</b> , bun propriu	A1
/		
Act Administrativ nr. 14187, din 14/09/2023 emis de PRIMARIA COMUNEI PIPIRIG;		
B2	Intabulare, drept de PROPRIETATE, dobandit prin Lege, cota actuala 1/1, cota initiala 1/1 1) <b>BĂBOI ALIN-VALENTIN</b> , bun propriu	A1.1, A1.2

**C. Partea III. SARCINI .**

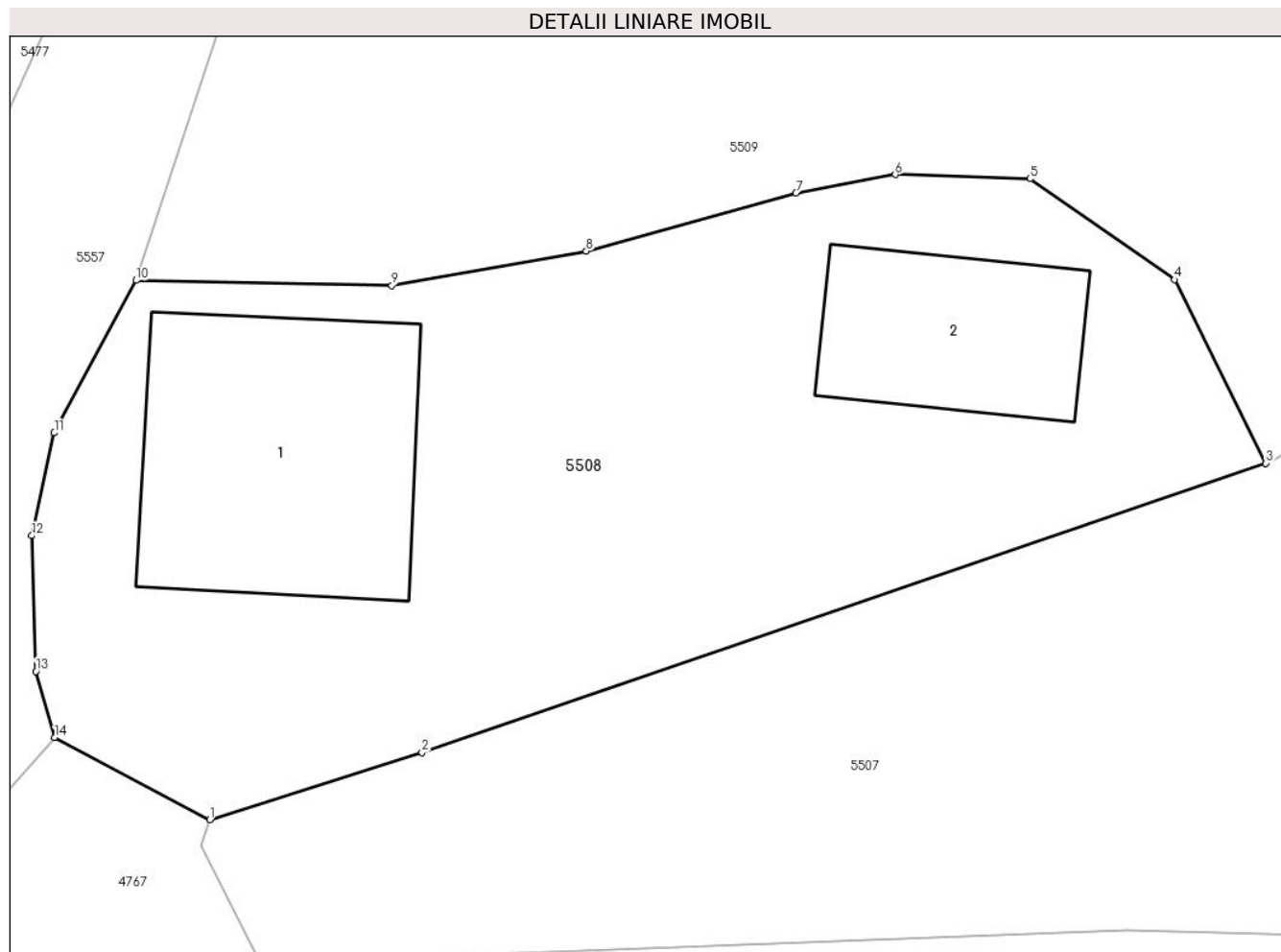
Inscrieri privind dezmembramintele dreptului de proprietate, drepturi reale de garanție și sarcini	Referințe
NU SUNT	

## Anexa Nr. 1 La Partea I

## Teren

Nr cadastral	Suprafața (mp)*	Observații / Referințe
52278	265	

\* Suprafața este determinată în planul de proiecție Stereo 70.



## Date referitoare la teren

Crt	Categorie folosință	Intra vilan	Suprafața (mp)	Tarla	Parcelă	Nr. topo	Observații / Referințe
1	faneata	DA	265	-	-	-	

## Date referitoare la construcții

Crt	Număr	Destinație construcție	Supraf. (mp)	Situație juridică	Observații / Referințe
A1.1		construcții de locuințe	40	Cu acte	Nr. niveluri:2; S. construita la sol:40 mp;
A1.2		construcții anexa	21	Cu acte	Nr. niveluri:1; S. construita la sol:21 mp;

## Lungime Segmente

1) Valorile lungimilor segmentelor sunt obținute din proiecție în plan.

Punct început	X / Y	Punct sfârșit	X / Y	Lungime segment (** (m)
1	578.270,804 639.862,523	2	578.275,719 639.864,072	5.153
2	578.275,719 639.864,072	3	578.295,247 639.870,758	20.641
3	578.295,247 639.870,758	4	578.293,141 639.875,004	4.74

Punct început	X / Y	Punct sfârșit	X / Y	Lungime segment (** (m)
4	578.293,141 639.875,004	5	578.289,791 639.877,336	4.082
5	578.289,791 639.877,336	6	578.286,674 639.877,432	3.118
6	578.286,674 639.877,432	7	578.284,373 639.877,004	2.34
7	578.284,373 639.877,004	8	578.279,518 639.875,664	5.037
8	578.279,518 639.875,664	9	578.275,021 639.874,868	4.567
9	578.275,021 639.874,868	10	578.269,104 639.874,987	5.918
10	578.269,104 639.874,987	11	578.267,206 639.871,462	4.004
11	578.267,206 639.871,462	12	578.266,684 639.869,086	2.433
12	578.266,684 639.869,086	13	578.266,783 639.865,949	3.139
13	578.266,783 639.865,949	14	578.267,219 639.864,419	1.591
14	578.267,219 639.864,419	1	578.270,804 639.862,523	4.055

\*\* Lungimile segmentelor sunt determinate în planul de proiecție Stereo 70 și sunt rotunjite la 1 milimetru.

\*\*\* Distanța dintre puncte este formată din segmente cumulate ce sunt mai mici decât valoarea 1 milimetru.





**DATE DESPRE IMOBILUL NR. 5509**

Oficiul de Cadastru și Publicitate Imobiliară NEAMT  
Biroul de Cadastru și Publicitate Imobiliară Targu-Neamt

**A. Partea I. Descrierea imobilului**

TEREN Intravilan

Adresa: Loc. Boboiesti, Str Baboieni, Jud. Neamt

Nr. Crt	Nr cadastral Nr. topografic	Suprafața* (mp)	Observații / Referințe
A1		794	Sector cadastral:84 Teren neimpregmuit;

**Construcții**

Crt	Nr cadastral Nr. topografic	Adresa	Observații / Referințe
A1.1		Loc. Boboiesti, Str Baboieni, Jud. Neamt	Nr. niveluri:1; S. construita la sol:34 mp;

**B. Partea II. Proprietari și acte**

Inscrieri privitoare la dreptul de proprietate și alte drepturi reale	Referințe
/	
Act Normativ nr. 7, din 13/03/1996 emis de GUVERNUL ROMÂNIEI;	
B1	Inscrierea provizorie, drept de PROPRIETATE, dobandit prin Lege, cota actuala 1/1, cota initiala 1/1
	1) COMUNA PIPIRIG, CIF:9999999999999, Proprietar neidentificat

**C. Partea III. SARCINI .**

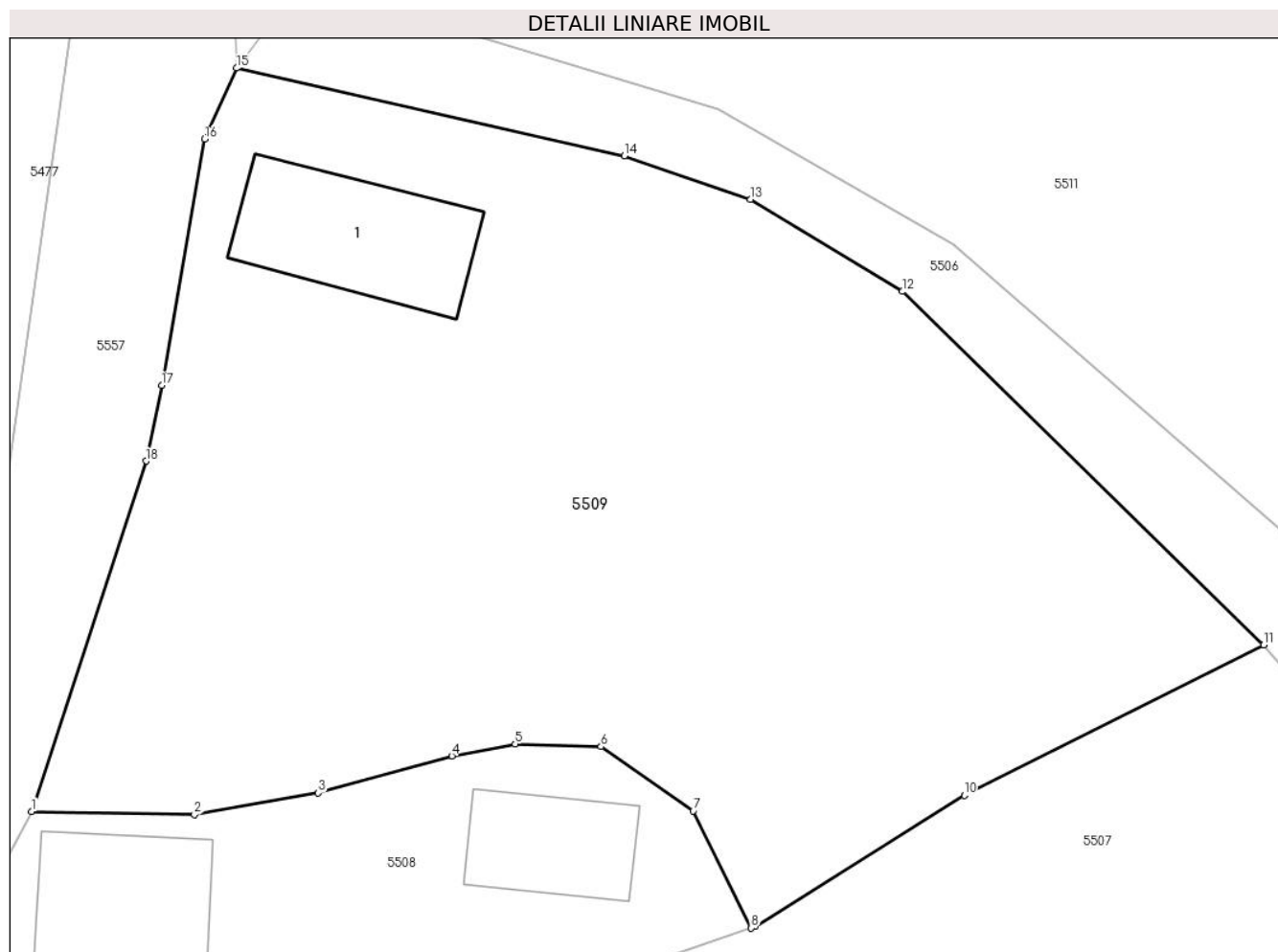
Inscrieri privind dezmembramintele dreptului de proprietate, drepturi reale de garanție și sarcini	Referințe
NU SUNT	

## Anexa Nr. 1 La Partea I

## Teren

Nr cadastral	Suprafața (mp)*	Observații / Referințe
	794	

\* Suprafața este determinată în planul de proiecție Stereo 70.



## Date referitoare la teren

Crt	Categorie folosință	Intravilan	Suprafața (mp)	Tarla	Parcelă	Nr. topo	Observații / Referințe
1	curți constructii	DA	135	-	-	-	
2	faneata	DA	659	-	-	-	

## Date referitoare la construcții

Crt	Număr	Destinație construcție	Supraf. (mp)	Situație juridică	Observații / Referințe
A1.1		construcții anexa	34	Cu acte	Nr. niveluri:1; S. construita la sol:34 mp;

## Lungime Segmente

1) Valorile lungimilor segmentelor sunt obținute din proiecție în plan.

Punct început	X / Y	Punct sfârșit	X / Y	Lungime segment (** (m)
1	578.269,104 639.874,987	2	578.275,021 639.874,868	5.918
2	578.275,021 639.874,868	3	578.279,518 639.875,664	4.567
3	578.279,518 639.875,664	4	578.284,373 639.877,004	5.037

Punct început	X / Y	Punct sfârșit	X / Y	Lungime segment (** (m)
4	578.284,373 639.877,004	5	578.286,674 639.877,432	2.34
5	578.286,674 639.877,432	6	578.289,791 639.877,336	3.118
6	578.289,791 639.877,336	7	578.293,141 639.875,004	4.082
7	578.293,141 639.875,004	8	578.295,247 639.870,758	4.74
8	578.295,247 639.870,758	9	578.295,405 639.870,812	0.167
9	578.295,405 639.870,812	10	578.302,994 639.875,572	8.958
10	578.302,994 639.875,572	11	578.313,874 639.881,032	12.173
11	578.313,874 639.881,032	12	578.300,743 639.893,866	18.361
12	578.300,743 639.893,866	13	578.295,233 639.897,208	6.444
13	578.295,233 639.897,208	14	578.290,642 639.898,793	4.857
14	578.290,642 639.898,793	15	578.276,55 639.901,976	14.447
15	578.276,55 639.901,976	16	578.275,391 639.899,399	2.826
16	578.275,391 639.899,399	17	578.273,835 639.890,453	9.08
17	578.273,835 639.890,453	18	578.273,262 639.887,709	2.803
18	578.273,262 639.887,709	1	578.269,104 639.874,987	13.384

\*\* Lungimile segmentelor sunt determinate în planul de proiecție Stereo 70 și sunt rotunjite la 1 milimetru.

\*\*\* Distanța dintre puncte este formată din segmente cumulate ce sunt mai mici decât valoarea 1 milimetru.



**DATE DESPRE IMOBILUL NR. 5511**

Oficiul de Cadastru și Publicitate Imobiliară NEAMT  
Biroul de Cadastru și Publicitate Imobiliară Targu-Neamt

**A. Partea I. Descrierea imobilului**

TEREN Intravilan

Adresa: Loc. Boboiesti, Str Baboieni, Jud. Neamt

Nr. Crt	Nr cadastral Nr. topografic	Suprafața* (mp)	Observații / Referințe
A1	52069	Din acte: 3.347 Masurata: 3.343	Sector cadastral:84 Teren imprejmuit;

**Construcții**

Crt	Nr cadastral Nr. topografic	Adresa	Observații / Referințe
A1.1		Loc. Boboiesti, Str Baboieni, Jud. Neamt	Nr. niveluri:2; S. construita la sol:37 mp; asă de locuit (P+M), construită din BCA și OSB în anul 1998, acoperită cu tablă, compusă din: - parter: bucătărie și baie; - mansardă: o cameră și magazie.
A1.2		Loc. Boboiesti, Str Baboieni, Jud. Neamt	Nr. niveluri:1; S. construita la sol:89 mp; Casă de locuit, construită din lemn în anul 1967, acoperită cu tablă, compusă din două camere, bucătărie, hol și magazie.
A1.3		Loc. Boboiesti, Str Baboieni, Jud. Neamt	Nr. niveluri:1; S. construita la sol:26 mp; Construcție anexă, construită din lemn în anul 1967, acoperită cu tablă, compusă din două camere
A1.4		Loc. Boboiesti, Str Baboieni, Jud. Neamt	Nr. niveluri:1; S. construita la sol:26 mp; Grajd, construit din lemn în anul 1967, acoperit cu carton ondulat, compus din două încăperi
A1.5		Loc. Boboiesti, Str Baboieni, Jud. Neamt	Nr. niveluri:1; S. construita la sol:35 mp; Garaj, construit din OSB în anul 1999, acoperit cu carton ondulat

**B. Partea II. Proprietari și acte**

Inscrieri privitoare la dreptul de proprietate și alte drepturi reale		Referințe
<b>12377 / 20/05/2016</b>		
Act Notarial nr. Certificat de mostenitor nr.110, din 06/11/2015 emis de NP Andronache Laura;		
B1	Intabulare, drept de PROPRIETATEcu titlu de mostenire după defuncta Ciocîrtău Maria, dobandit prin Succesiune, cota actuala 3/16, cota initiala 3/16 1) CIOCÎRTĂU DAN	A1, A1.2, A1.3, A1.4
Act Notarial nr. Contract de vanzare cumpărare nr.880, din 19/05/2016 emis de NP Andronache Laura (act aditional autentificat sub nr. 970 din 10.06.2016 la NP Laura Andronahce);		
B2	Intabulare, drept de PROPRIETATEcu titlu de cumpărare, dobandit prin Conventie, cota actuala 13/16, cota initiala 13/16 1) CIOCÎRTĂU DAN 2) CIOCÎRTĂU MIHAELA, soti	A1, A1.2, A1.3, A1.4
Act Administrativ nr. Certificat fiscal 6731, din 20/05/2016 emis de Primaria Pipirig (Certificat de casatorie nr. 1462 din 12.07.1996 emis de Primaria Pipirig);		
B3	Intabulare, drept de PROPRIETATEcu titlu de construire, dobandit prin Construire, cota actuala 1/1, cota initiala 1/1 1) CIOCÎRTĂU DAN 2) CIOCÎRTĂU MIHAELA, soti	A1.1, A1.5

**C. Partea III. SARCINI .**

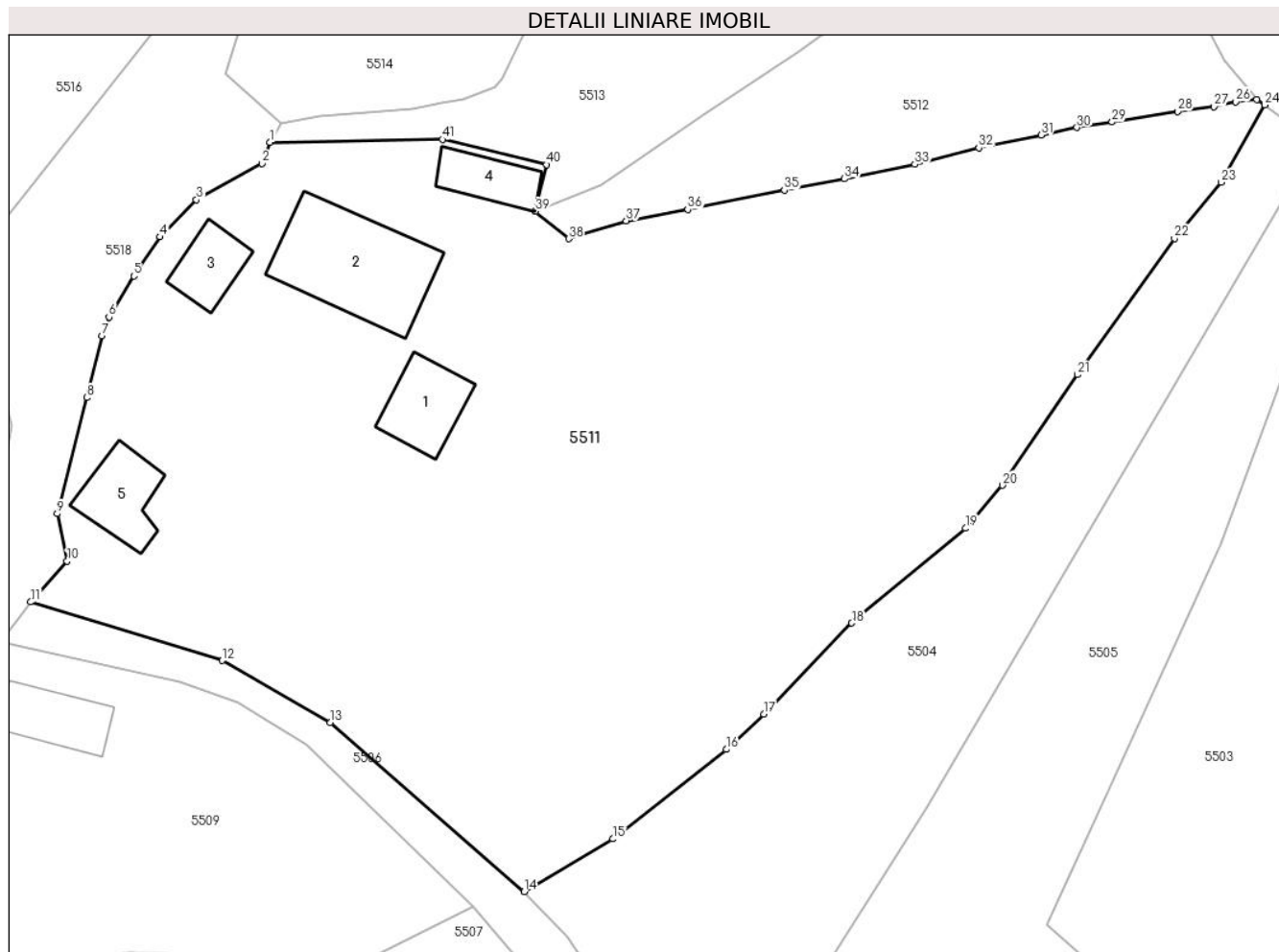
Inscrieri privind dezmembramintele dreptului de proprietate, drepturi reale de garanție și sarcini	Referințe
NU SUNT	

## Anexa Nr. 1 La Partea I

## Teren

Nr cadastral	Suprafața (mp)*	Observații / Referințe
52069	Din acte: 3.347 Masurata: 3.343	

\* Suprafața este determinată în planul de proiecție Stereo 70.



## Date referitoare la teren

Crt	Categorie folosință	Intra vilan	Suprafața (mp)	Tarla	Parcelă	Nr. topo	Observații / Referințe
1	curți constructii	DA	1.054	-	-	-	
2	arabil	DA	450	-	-	-	
3	faneata	DA	1.839	-	-	-	

## Date referitoare la construcții

Crt	Număr	Destinație construcție	Supraf. (mp)	Situație juridică	Observații / Referințe
A1.1		construcții de locuințe	37	Cu acte	Nr. niveluri:2; S. construită la sol:37 mp; asă de locuit (P+M), construită din BCA și OSB în anul 1998, acoperită cu tablă, compusă din: - parter: bucătărie și baie; - mansardă: o cameră și magazie.
A1.2		construcții de locuințe	89	Cu acte	Nr. niveluri:1; S. construită la sol:89 mp; Casă de locuit, construită din lemn în anul 1967, acoperită cu tablă, compusă din două camere, bucătărie, hol și magazie.
A1.3		construcții anexa	26	Cu acte	Nr. niveluri:1; S. construită la sol:26 mp; Construcție anexă, construită din lemn în anul 1967, acoperită cu tablă, compusă din două camere
A1.4		construcții anexa	26	Cu acte	Nr. niveluri:1; S. construită la sol:26 mp; Grajd, construit din lemn în anul 1967, acoperit cu carton ondulat, compus din două încăperi

Crt	Număr	Destinație construcție	Supraf. (mp)	Situație juridică	Observații / Referințe
A1.5		construcții anexa	35	Cu acte	Nr. niveluri:1; S. construita la sol:35 mp; Garaj, construit din OSB în anul 1999, acoperit cu carton ondulat

**Lungime Segmente**

1) Valorile lungimilor segmentelor sunt obținute din proiecție în plan.

Punct început	X / Y	Punct sfârșit	X / Y	Lungime segment	Punct început	X / Y	Punct sfârșit	X / Y	Lungime segment	Punct început	X / Y	Punct sfârșit	X / Y	Lungime segment
1	578.297,811 639.941,384	2	578.297,174 639.939,722	1.78	2	578.297,174 639.939,722	3	578.292,009 639.936,847	5.911	3	578.292,009 639.936,847	4	578.289,147 639.933,919	4.094
4	578.289,147 639.933,919	5	578.287,062 639.930,834	3.723	5	578.287,062 639.930,834	6	578.285,096 639.927,584	3.798	6	578.285,096 639.927,584	7	578.284,559 639.926,112	1.567
7	578.284,559 639.926,112	8	578.283,332 639.921,237	5.027	8	578.283,332 639.921,237	9	578.281,017 639.912,069	9.456	9	578.281,017 639.912,069	10	578.281,795 639.908,309	3.84
10	578.281,795 639.908,309	11	578.278,916 639.905,093	4.316	11	578.278,916 639.905,093	12	578.294,049 639.900,468	15.824	12	578.294,049 639.900,468	13	578.302,587 639.895,59	9.833
13	578.302,587 639.895,59	14	578.317,895 639.882,226	20.321	14	578.317,895 639.882,226	15	578.324,894 639.886,383	8.14	15	578.324,894 639.886,383	16	578.333,856 639.893,45	11.413
16	578.333,856 639.893,45	17	578.336,816 639.896,255	4.078	17	578.336,816 639.896,255	18	578.343,776 639.903,423	9.991	18	578.343,776 639.903,423	19	578.352,758 639.910,913	11.695
19	578.352,758 639.910,913	20	578.355,659 639.914,303	4.462	20	578.355,659 639.914,303	21	578.361,608 639.923,038	10.568	21	578.361,608 639.923,038	22	578.369,269 639.933,797	13.208
22	578.369,269 639.933,797	23	578.372,958 639.938,239	5.774	23	578.372,958 639.938,239	24	578.376,386 639.944,347	7.004	24	578.376,386 639.944,347	25	578.375,767 639.944,753	0.74
25	578.375,767 639.944,753	26	578.374,09 639.944,59	1.685	26	578.374,09 639.944,59	27	578.372,38 639.944,215	1.751	27	578.372,38 639.944,215	28	578.369,503 639.943,841	2.901
28	578.369,503 639.943,841	29	578.364,336 639.942,993	5.236	29	578.364,336 639.942,993	30	578.361,562 639.942,563	2.807	30	578.361,562 639.942,563	31	578.358,716 639.941,973	2.907
31	578.358,716 639.941,973	32	578.353,813 639.940,948	5.009	32	578.353,813 639.940,948	33	578.348,74 639.939,659	5.234	33	578.348,74 639.939,659	34	578.343,189 639.938,512	5.668
34	578.343,189 639.938,512	35	578.338,446 639.937,608	4.828	35	578.338,446 639.937,608	36	578.330,823 639.936,082	7.774	36	578.330,823 639.936,082	37	578.325,948 639.935,204	4.953
37	578.325,948 639.935,204	38	578.321,406 639.933,773	4.762	38	578.321,406 639.933,773	39	578.318,773 639.935,947	3.415	39	578.318,773 639.935,947	40	578.319,665 639.939,633	3.792
40	578.319,665 639.939,633	41	578.311,439 639.941,625	8.464	41	578.311,439 639.941,625	1	578.297,811 639.941,384	13.63					

\*\* Lungimile segmentelor sunt determinate în planul de proiecție Stereo 70 și sunt rotunjite la 1 milimetru.

\*\*\* Distanța dintre puncte este formată din segmente cumulate ce sunt mai mici decât valoarea 1 milimetru.





**DATE DESPRE IMOBILUL NR. 5512**

Oficiul de Cadastru și Publicitate Imobiliară NEAMT  
Biroul de Cadastru și Publicitate Imobiliară Targu-Neamt

**A. Partea I. Descrierea imobilului**

TEREN Intravilan

Adresa: Loc. Boboiesti, Jud. Neamt

Nr. Crt	Nr cadastral Nr. topografic	Suprafața* (mp)	Observații / Referințe
A1		671	Sector cadastral:84 Teren neimprejmuit;

**B. Partea II. Proprietari și acte**

Inscrieri privitoare la dreptul de proprietate și alte drepturi reale		Referințe
/		
Act Normativ nr. 7, din 13/03/1996 emis de GUVERNUL ROMÂNIEI;		
B1	Inscrierea provizorie, drept de PROPRIETATE, dobandit prin Lege, cota actuala 1/1, cota initiala 1/1	A1
1) COMUNA PIPIRIG, CIF:99999999999999, Proprietar neidentificat		

**C. Partea III. SARCINI .**

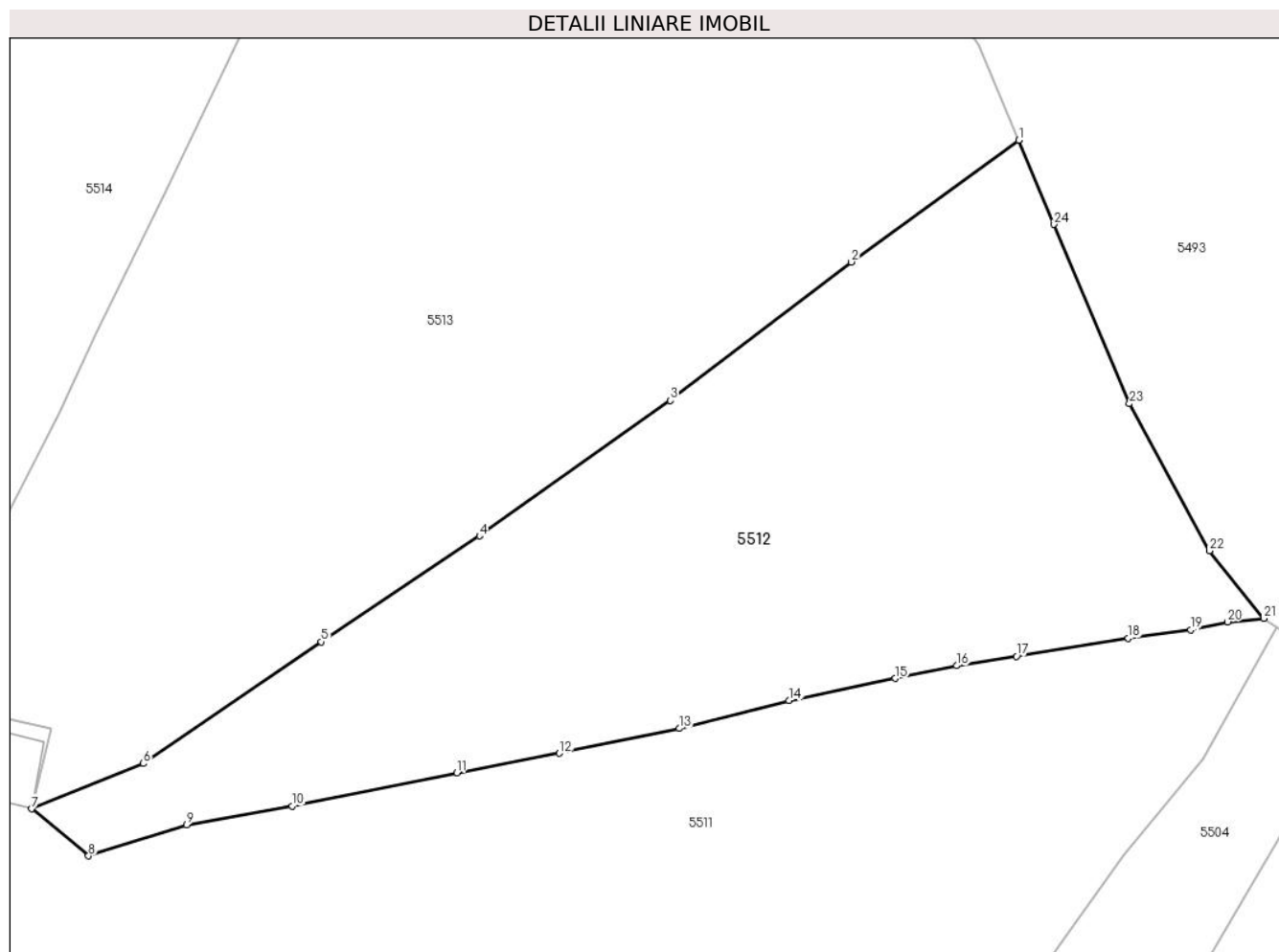
Inscrieri privind dezmembramintele dreptului de proprietate, drepturi reale de garanție și sarcini	Referințe
NU SUNT	

## Anexa Nr. 1 La Partea I

## Teren

Nr cadastral	Suprafața (mp)*	Observații / Referințe
	671	

\* Suprafața este determinată în planul de proiecție Stereo 70.



## Date referitoare la teren

Crt	Categorie folosință	Intravilan	Suprafața (mp)	Tarla	Parcelă	Nr. topo	Observații / Referințe
1	faneata	DA	671	-	-	-	

## Lungime Segmente

1) Valorile lungimilor segmentelor sunt obținute din proiecție în plan.

Punct început	X / Y	Punct sfârșit	X / Y	Lungime segment (** (m)
1	578.364,434 639.966,858	2	578.356,699 639.961,222	9.571
3	578.348,321 639.954,822	4	578.339,487 639.948,56	10.828
5	578.332,172 639.943,665	6	578.323,94 639.938,041	9.97
7	578.318,773 639.935,947	8	578.321,406 639.933,773	3.415
9	578.325,948 639.935,204	10	578.330,823 639.936,082	4.953

Punct început	X / Y	Punct sfârșit	X / Y	Lungime segment (** (m)
2	578.356,699 639.961,222	3	578.348,321 639.954,822	10.543
4	578.339,487 639.948,56	5	578.332,172 639.943,665	8.802
6	578.323,94 639.938,041	7	578.318,773 639.935,947	5.575
8	578.321,406 639.933,773	9	578.325,948 639.935,204	4.762
10	578.330,823 639.936,082	11	578.338,446 639.937,608	7.774

Punct început	X / Y	Punct sfârșit	X / Y	Lungime segment (** (m)
11	578.338,446 639.937,608	12	578.343,189 639.938,512	4.828
13	578.348,74 639.939,659	14	578.353,813 639.940,948	5.234
15	578.358,716 639.941,973	16	578.361,562 639.942,563	2.907
17	578.364,336 639.942,993	18	578.369,503 639.943,841	5.236
19	578.372,38 639.944,215	20	578.374,09 639.944,59	1.751
21	578.375,767 639.944,753	22	578.373,254 639.947,879	4.011
23	578.369,552 639.954,673	24	578.366,069 639.962,966	8.995

Punct început	X / Y	Punct sfârșit	X / Y	Lungime segment (** (m)
12	578.343,189 639.938,512	13	578.348,74 639.939,659	5.668
14	578.353,813 639.940,948	15	578.358,716 639.941,973	5.009
16	578.361,562 639.942,563	17	578.364,336 639.942,993	2.807
18	578.369,503 639.943,841	19	578.372,38 639.944,215	2.901
20	578.374,09 639.944,59	21	578.375,767 639.944,753	1.685
22	578.373,254 639.947,879	23	578.369,552 639.954,673	7.737
24	578.366,069 639.962,966	1	578.364,434 639.966,858	4.221

\*\* Lungimile segmentelor sunt determinate în planul de proiecție Stereo 70 și sunt rotunjite la 1 milimetru.

\*\*\* Distanța dintre puncte este formată din segmente cumulate ce sunt mai mici decât valoarea 1 milimetru.



**DATE DESPRE IMOBILUL NR. 5513**

Oficiul de Cadastru și Publicitate Imobiliară NEAMT  
Biroul de Cadastru și Publicitate Imobiliară Targu-Neamt

**A. Partea I. Descrierea imobilului**

TEREN Intravilan

Adresa: Loc. Boboiesti, Str Baboieni, Jud. Neamt

Nr. Crt	Nr cadastral Nr. topografic	Suprafața* (mp)	Observații / Referințe
A1	53889	Din acte: 1.264 Masurata: 1.271	Sector cadastral:84 Teren imprejmuit;

**B. Partea II. Proprietari și acte**

Inscrieri privitoare la dreptul de proprietate și alte drepturi reale		Referințe
<b>21100 / 17/09/2021</b>		
Act Notarial nr. CONTRACT DE DONATIE aut. nr. 4381, din 16/09/2021 emis de BIN Teodorescu Mihaela;		
B1	Intabulare, drept de PROPRIETATE, cu titlu de drept de DONATIE, dobandit prin Conventie, cota actuala 1/1, cota initiala 1/1 1) <b>BLAGA ANDREEA</b> , bun propriu	A1

**C. Partea III. SARCINI .**

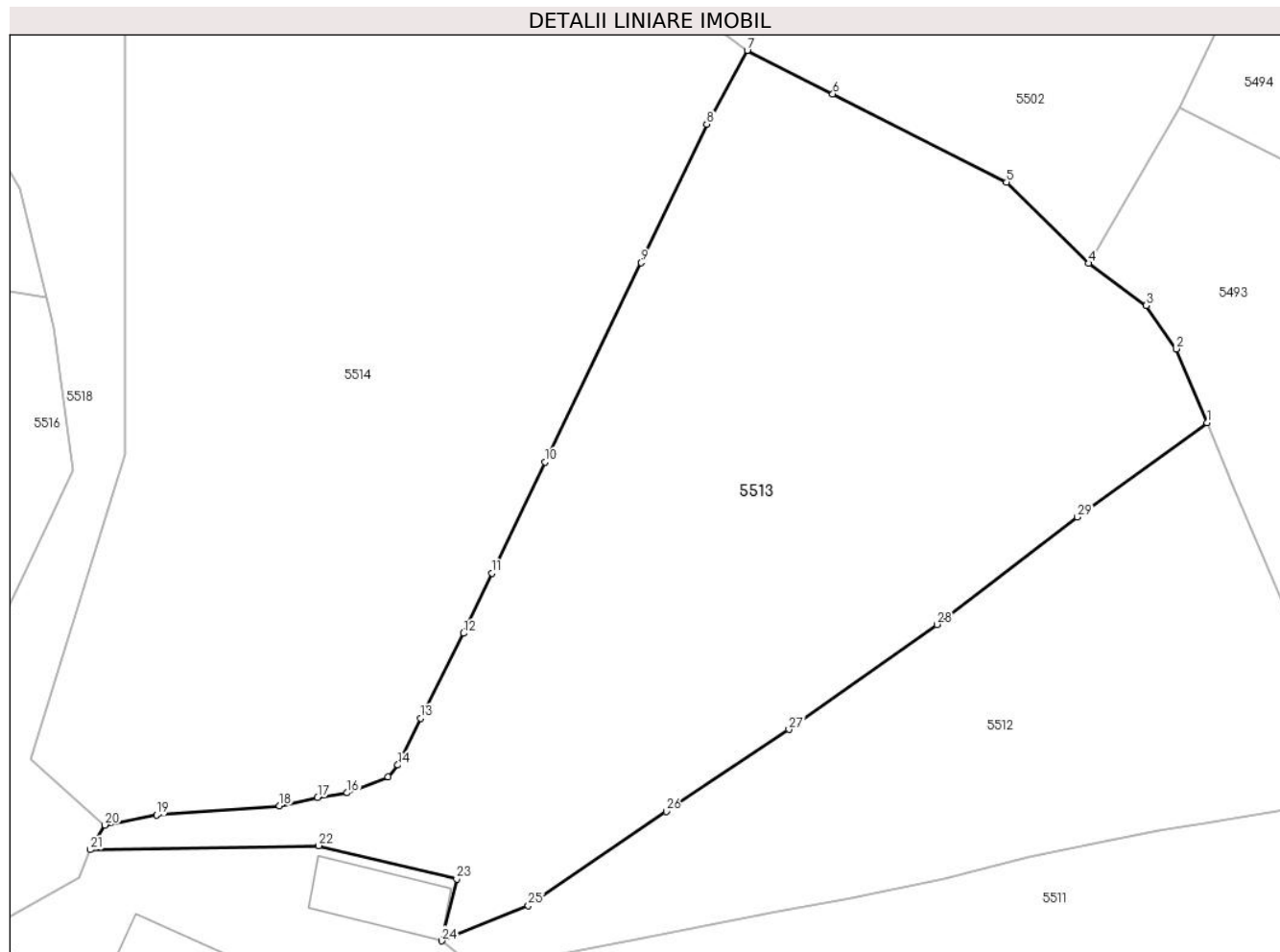
Inscrieri privind dezmembramintele dreptului de proprietate, drepturi reale de garanție și sarcini	Referințe
NU SUNT	

## Anexa Nr. 1 La Partea I

## Teren

Nr cadastral	Suprafața (mp)*	Observații / Referințe
53889	Din acte: 1.264 Masurata: 1.271	

\* Suprafața este determinată în planul de proiecție Stereo 70.



## Date referitoare la teren

Crt	Categorie folosință	Intra vilan	Suprafața (mp)	Tarla	Parcelă	Nr. topo	Observații / Referințe
1	faneata	DA	1.271	-	-	-	

## Lungime Segmente

1) Valorile lungimilor segmentelor sunt obținute din proiecție în plan.

Punct început	X / Y	Punct sfârșit	X / Y	Lungime segment (** (m)
1	578.364,434 639.966,858	2	578.362,586 639.971,259	4.773
3	578.360,805 639.973,847	4	578.357,376 639.976,361	4.252
5	578.352,478 639.981,207	6	578.342,109 639.986,464	11.625
7	578.337,003 639.989,062	8	578.334,591 639.984,66	5.019
9	578.330,685 639.976,399	10	578.324,957 639.964,51	13.197

Punct început	X / Y	Punct sfârșit	X / Y	Lungime segment (** (m)
2	578.362,586 639.971,259	3	578.360,805 639.973,847	3.142
4	578.357,376 639.976,361	5	578.352,478 639.981,207	6.89
6	578.342,109 639.986,464	7	578.337,003 639.989,062	5.729
8	578.334,591 639.984,66	9	578.330,685 639.976,399	9.138
10	578.324,957 639.964,51	11	578.321,765 639.957,889	7.35

Punct început	X / Y	Punct sfârșit	X / Y	Lungime segment (** (m)
11	578.321,765 639.957,889	12	578.320,085 639.954,291	3.971
13	578.317,503 639.949,23	14	578.316,163 639.946,437	3.098
15	578.315,573 639.945,729	16	578.313,138 639.944,774	2.616
17	578.311,372 639.944,493	18	578.309,102 639.943,998	2.323
19	578.301,761 639.943,451	20	578.298,688 639.942,855	3.13
21	578.297,811 639.941,384	22	578.311,439 639.941,625	13.63
23	578.319,665 639.939,633	24	578.318,773 639.935,947	3.792
25	578.323,94 639.938,041	26	578.332,172 639.943,665	9.97
27	578.339,487 639.948,56	28	578.348,321 639.954,822	10.828
29	578.356,699 639.961,222	1	578.364,434 639.966,858	9.571

Punct început	X / Y	Punct sfârșit	X / Y	Lungime segment (** (m)
12	578.320,085 639.954,291	13	578.317,503 639.949,23	5.682
14	578.316,163 639.946,437	15	578.315,573 639.945,729	0.922
16	578.313,138 639.944,774	17	578.311,372 639.944,493	1.788
18	578.309,102 639.943,998	19	578.301,761 639.943,451	7.361
20	578.298,688 639.942,855	21	578.297,811 639.941,384	1.713
22	578.311,439 639.941,625	23	578.319,665 639.939,633	8.464
24	578.318,773 639.935,947	25	578.323,94 639.938,041	5.575
26	578.332,172 639.943,665	27	578.339,487 639.948,56	8.802
28	578.348,321 639.954,822	29	578.356,699 639.961,222	10.543

\*\* Lungimile segmentelor sunt determinate în planul de proiecție Stereo 70 și sunt rotunjite la 1 milimetru.

\*\*\* Distanța dintre puncte este formată din segmente cumulate ce sunt mai mici decât valoarea 1 milimetru.





**DATE DESPRE IMOBILUL NR. 5514**

Oficiul de Cadastru și Publicitate Imobiliară NEAMT  
Biroul de Cadastru și Publicitate Imobiliară Targu-Neamt

**A. Partea I. Descrierea imobilului**

TEREN Intravilan

Adresa: Loc. Boboiesti, Str Baboieni, Jud. Neamt

Nr. Crt	Nr cadastral Nr. topografic	Suprafața* (mp)	Observații / Referințe
A1		1.694	Sector cadastral:84 Teren imprejmuit;

**B. Partea II. Proprietari și acte**

Inscrieri privitoare la dreptul de proprietate și alte drepturi reale		Referințe
/		
Act Administrativ nr. 14209, din 14/09/2023 emis de PRIMĂRIA COMUNEI PIPIRIG;		
B1	Inscrierea posesiei, drept de PROPRIETATE, dobandit prin Lege, cota actuala 1/1, cota initiala 1/1 1) ȘUTU PETRU, * Bun Propriu	A1

**C. Partea III. SARCINI .**

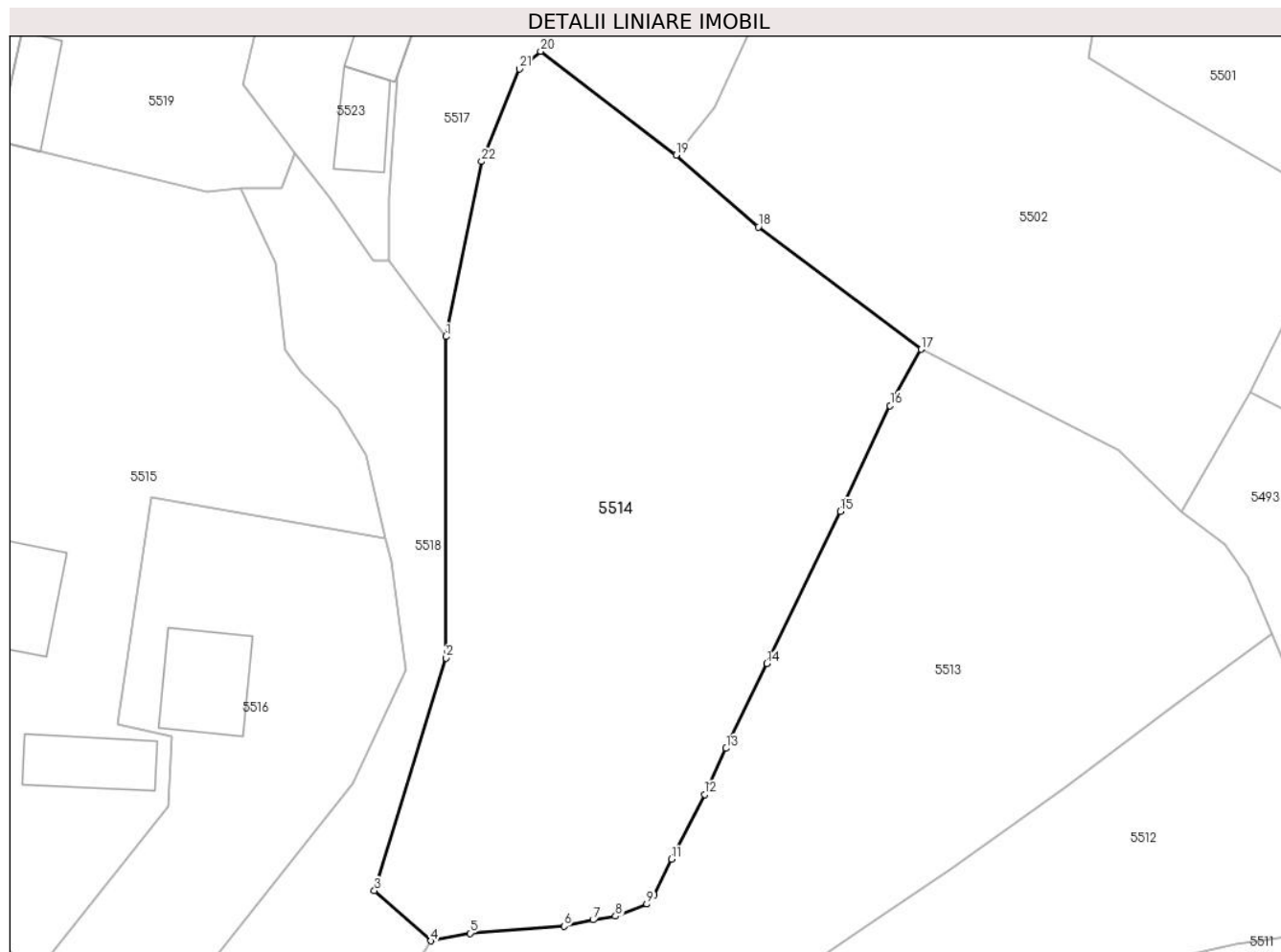
Inscrieri privind dezmembramintele dreptului de proprietate, drepturi reale de garanție și sarcini	Referințe
NU SUNT	

## Anexa Nr. 1 La Partea I

## Teren

Nr cadastral	Suprafața (mp)*	Observații / Referințe
	1.694	

\* Suprafața este determinată în planul de proiecție Stereo 70.



## Date referitoare la teren

Crt	Categorie folosință	Intravilan	Suprafața (mp)	Tarla	Parcelă	Nr. topo	Observații / Referințe
1	faneata	DA	1.694	-	-	-	

## Lungime Segmente

1) Valorile lungimilor segmentelor sunt obținute din proiecție în plan.

Punct început	X / Y	Punct sfârșit	X / Y	Lungime segment (** (m)
1	578.299,867 639.990,058	2	578.299,867 639.964,953	25.105
3	578.294,292 639.946,774	4	578.298,688 639.942,855	5.889
5	578.301,761 639.943,451	6	578.309,102 639.943,998	7.361
7	578.311,372 639.944,493	8	578.313,138 639.944,774	1.788
9	578.315,573 639.945,729	10	578.316,163 639.946,437	0.922

Punct început	X / Y	Punct sfârșit	X / Y	Lungime segment (** (m)
2	578.299,867 639.964,953	3	578.294,292 639.946,774	19.015
4	578.298,688 639.942,855	5	578.301,761 639.943,451	3.13
6	578.309,102 639.943,998	7	578.311,372 639.944,493	2.323
8	578.313,138 639.944,774	9	578.315,573 639.945,729	2.616
10	578.316,163 639.946,437	11	578.317,503 639.949,23	3.098

Punct început	X / Y	Punct sfârșit	X / Y	Lungime segment (** (m)
11	578.317,503 639.949,23	12	578.320,085 639.954,291	5.682
13	578.321,765 639.957,889	14	578.324,957 639.964,51	7.35
15	578.330,685 639.976,399	16	578.334,591 639.984,66	9.138
17	578.337,003 639.989,062	18	578.324,299 639.998,62	15.898
19	578.317,866 640.004,225	20	578.307,281 640.012,333	13.333
21	578.305,615 640.010,953	22	578.302,664 640.003,724	7.808

Punct început	X / Y	Punct sfârșit	X / Y	Lungime segment (** (m)
12	578.320,085 639.954,291	13	578.321,765 639.957,889	3.971
14	578.324,957 639.964,51	15	578.330,685 639.976,399	13.197
16	578.334,591 639.984,66	17	578.337,003 639.989,062	5.019
18	578.324,299 639.998,62	19	578.317,866 640.004,225	8.532
20	578.307,281 640.012,333	21	578.305,615 640.010,953	2.163
22	578.302,664 640.003,724	1	578.299,867 639.990,058	13.949

\*\* Lungimile segmentelor sunt determinate în planul de proiecție Stereo 70 și sunt rotunjite la 1 milimetru.

\*\*\* Distanța dintre puncte este formată din segmente cumulate ce sunt mai mici decât valoarea 1 milimetru.



**DATE DESPRE IMOBILUL NR. 5515**

Oficiul de Cadastru și Publicitate Imobiliară NEAMT  
Biroul de Cadastru și Publicitate Imobiliară Targu-Neamt

**A. Partea I. Descrierea imobilului**

TEREN Intravilan

Adresa: Loc. Boboiesti, Str Baboieni, Jud. Neamt

Nr. Crt	Nr cadastral Nr. topografic	Suprafața* (mp)	Observații / Referințe
A1		1.376	Sector cadastral:84 Teren imprejmuit;

**Construcții**

Crt	Nr cadastral Nr. topografic	Adresa	Observații / Referințe
A1.1		Loc. Boboiesti, Str Baboieni, Jud. Neamt	Nr. niveluri:1; S. construita la sol:72 mp;
A1.2		Loc. Boboiesti, Str Baboieni, Jud. Neamt	Nr. niveluri:1; S. construita la sol:41 mp;

**B. Partea II. Proprietari și acte**

Inscrieri privitoare la dreptul de proprietate și alte drepturi reale		Referințe
/		
Act Administrativ nr. 14209, din 14/09/2023 emis de PRIMĂRIA COMUNEI PIPIRIG;		
B1	Inscrierea posesiei, drept de PROPRIETATE, dobandit prin Lege, cota actuala 1/1, cota initiala 1/1 1) <b>BABOI NECULAI</b> 2) <b>BABOI ZENOVIA</b>	A1
Act Administrativ nr. 14187, din 14/09/2023 emis de PRIMĂRIA COMUNEI PIPIRIG;		
B2	Intabulare, drept de PROPRIETATE, dobandit prin Lege, cota actuala 1/1, cota initiala 1/1 1) <b>BABOI NECULAI</b> 2) <b>BABOI ZENOVIA</b>	A1.1, A1.2

**C. Partea III. SARCINI .**

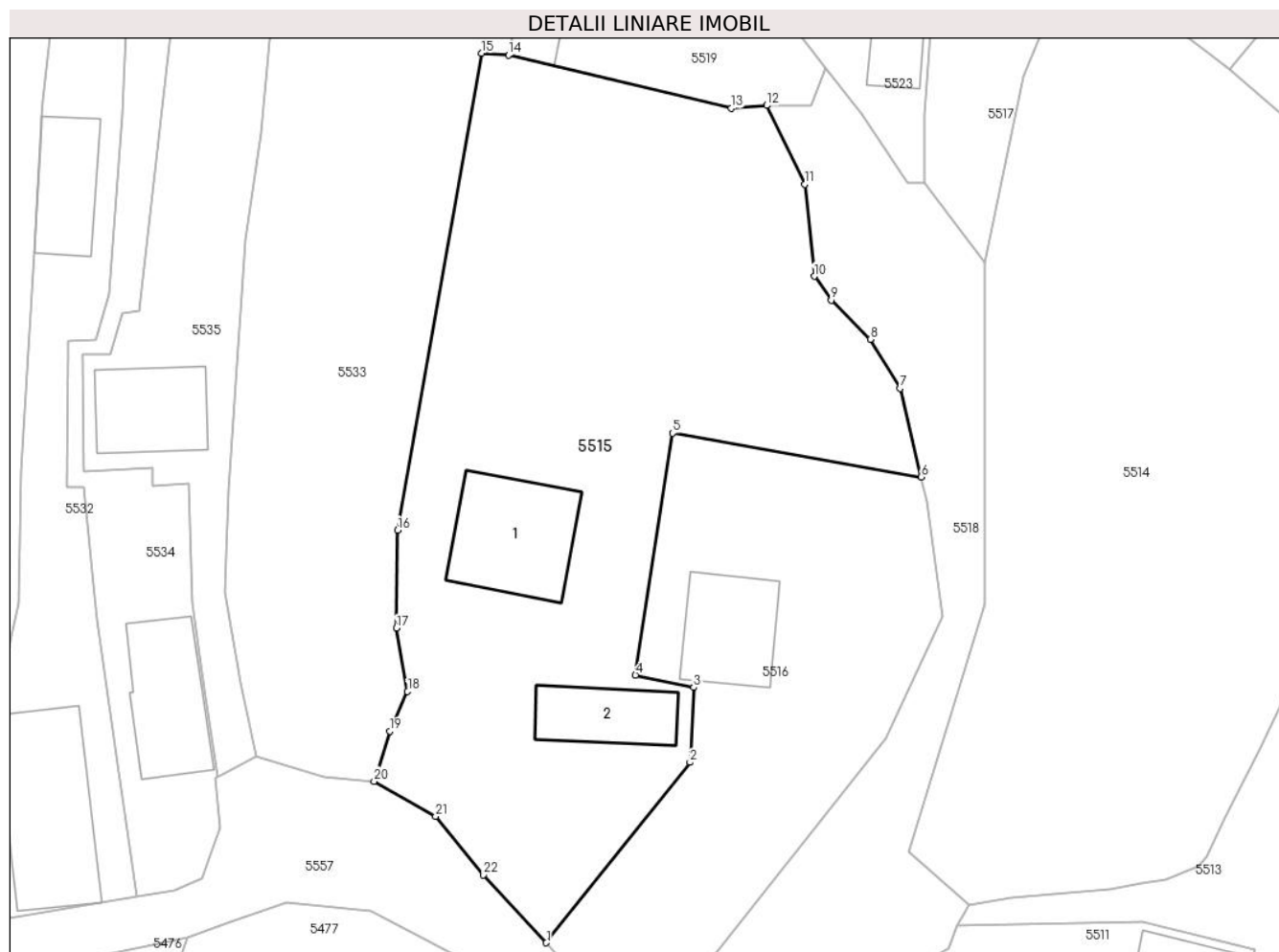
Inscrieri privind dezmembramintele dreptului de proprietate, drepturi reale de garanție și sarcini	Referințe
NU SUNT	

## Anexa Nr. 1 La Partea I

## Teren

Nr cadastral	Suprafața (mp)*	Observații / Referințe
	1.376	

\* Suprafața este determinată în planul de proiecție Stereo 70.



## Date referitoare la teren

Crt	Categorie folosință	Intravilan	Suprafața (mp)	Tarla	Parcelă	Nr. topo	Observații / Referințe
1	curți constructii	DA	579	-	-	-	
2	faneata	DA	798	-	-	-	

## Date referitoare la construcții

Crt	Număr	Destinație construcție	Supraf. (mp)	Situație juridică	Observații / Referințe
A1.1		construcții de locuințe	72	Cu acte	Nr. niveluri:1; S. construita la sol:72 mp;
A1.2		construcții anexa	41	Cu acte	Nr. niveluri:1; S. construita la sol:41 mp;

## Lungime Segmente

1) Valorile lungimilor segmentelor sunt obținute din proiecție în plan.

Punct început	X / Y	Punct sfârșit	X / Y	Lungime segment (** (m)
1	578.267,614 639.940,104	2	578.278,185 639.953,361	16.956
3	578.278,445 639.958,853	4	578.274,166 639.959,759	4.374

Punct început	X / Y	Punct sfârșit	X / Y	Lungime segment (** (m)
2	578.278,185 639.953,361	3	578.278,445 639.958,853	5.498
4	578.274,166 639.959,759	5	578.276,892 639.977,529	17.978

Punct început	X / Y	Punct sfârșit	X / Y	Lungime segment (** (m)
5	578.276,892 639.977,529	6	578.295,169 639.974,31	18.558
7	578.293,627 639.980,824	8	578.291,439 639.984,416	4.206
9	578.288,559 639.987,294	10	578.287,306 639.989,046	2.154
11	578.286,61 639.995,815	12	578.283,814 640.001,598	6.423
13	578.281,198 640.001,388	14	578.264,84 640.005,295	16.818
15	578.262,865 640.005,432	16	578.256,707 639.970,417	35.552
17	578.256,607 639.963,207	18	578.257,419 639.958,552	4.725
19	578.256,137 639.955,652	20	578.254,969 639.951,965	3.868
21	578.259,488 639.949,397	22	578.263,008 639.945,074	5.575

Punct început	X / Y	Punct sfârșit	X / Y	Lungime segment (** (m)
6	578.295,169 639.974,31	7	578.293,627 639.980,824	6.694
8	578.291,439 639.984,416	9	578.288,559 639.987,294	4.072
10	578.287,306 639.989,046	11	578.286,61 639.995,815	6.805
12	578.283,814 640.001,598	13	578.281,198 640.001,388	2.624
14	578.264,84 640.005,295	15	578.262,865 640.005,432	1.98
16	578.256,707 639.970,417	17	578.256,607 639.963,207	7.211
18	578.257,419 639.958,552	19	578.256,137 639.955,652	3.171
20	578.254,969 639.951,965	21	578.259,488 639.949,397	5.198
22	578.263,008 639.945,074	1	578.267,614 639.940,104	6.776

\*\* Lungimile segmentelor sunt determinate în planul de proiecție Stereo 70 și sunt rotunjite la 1 milimetru.

\*\*\* Distanța dintre puncte este formată din segmente cumulate ce sunt mai mici decât valoarea 1 milimetru.





**DATE DESPRE IMOBILUL NR. 5516**

Oficiul de Cadastru și Publicitate Imobiliară NEAMT  
 Biroul de Cadastru și Publicitate Imobiliară Targu-Neamt

**A. Partea I. Descrierea imobilului**

TEREN Intravilan

Adresa: Loc. Boboiesti, Str Baboieni, Jud. Neamt

Nr. Crt	Nr cadastral Nr. topografic	Suprafața* (mp)	Observații / Referințe
A1	52270	Din acte: 635 Masurata: 650	Sector cadastral:84 Teren imprejmuit;

**B. Partea II. Proprietari și acte**

Inscrieri privitoare la dreptul de proprietate și alte drepturi reale		Referințe
<b>19815 / 19/07/2018</b>		
Act Notarial nr. Contract de vânzare - cumpărare aut. nr. 1604, din 18/07/2018 emis de NP David Daniela;		
B2	Intabulare, drept de PROPRIETATE, cu titlu de drept de CUMPĂRARE, dobandit prin Conventie, cota actuala 1/1, cota initiala 1/1 1) <b>BABOI MARIAN</b> , * Bun Propriu	A1

**C. Partea III. SARCINI .**

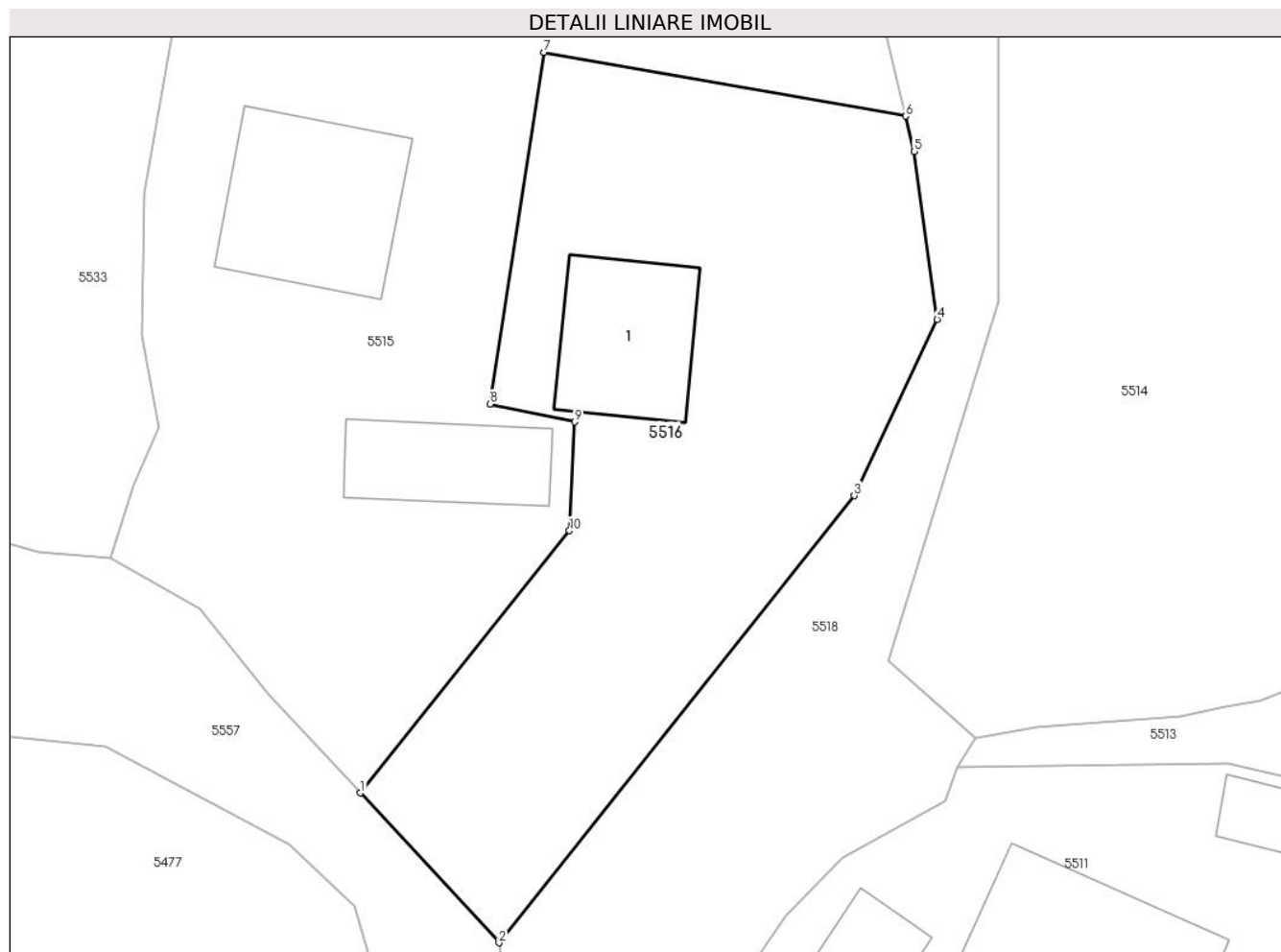
Inscrieri privind dezmembramintele dreptului de proprietate, drepturi reale de garanție și sarcini	Referințe
NU SUNT	

## Anexa Nr. 1 La Partea I

## Teren

Nr cadastral	Suprafața (mp)*	Observații / Referințe
52270	Din acte: 635 Masurata: 650	

\* Suprafața este determinată în planul de proiecție Stereo 70.



## Date referitoare la teren

Crt	Categorie folosință	Intra vilan	Suprafața (mp)	Tarla	Parcelă	Nr. topo	Observații / Referințe
1	curți constructii	DA	160	-	-	-	
2	faneata	DA	490	-	-	-	

## Date referitoare la construcții

Crt	Număr	Destinație construcție	Supraf. (mp)	Situație juridică	Observații / Referințe
A1.1		necunoscut	52	Fara acte	Nr. niveluri:1; S. construita la sol:52 mp;

## Lungime Segmente

1) Valorile lungimilor segmentelor sunt obținute din proiecție în plan.

Punct început	X / Y	Punct sfârșit	X / Y	Lungime segment (** (m)
1	578.267,614 639.940,104	2	578.274,627 639.932,538	10.316
2	578.274,627 639.932,538	3	578.292,578 639.955,133	28.858

Punct început	X / Y	Punct sfârșit	X / Y	Lungime segment (** (m)
3	578.292,578 639.955,133	4	578.296,768 639.964,037	9.841
4	578.296,768 639.964,037	5	578.295,595 639.972,51	8.554
5	578.295,595 639.972,51	6	578.295,169 639.974,31	1.85
6	578.295,169 639.974,31	7	578.276,892 639.977,529	18.558
7	578.276,892 639.977,529	8	578.274,166 639.959,759	17.978
8	578.274,166 639.959,759	9	578.278,445 639.958,853	4.374
9	578.278,445 639.958,853	10	578.278,185 639.953,361	5.498
10	578.278,185 639.953,361	1	578.267,614 639.940,104	16.956

\*\* Lungimile segmentelor sunt determinate în planul de proiecție Stereo 70 și sunt rotunjite la 1 milimetru.

\*\*\* Distanța dintre puncte este formată din segmente cumulate ce sunt mai mici decât valoarea 1 milimetru.



**DATE DESPRE IMOBILUL NR. 5517**

Oficiul de Cadastru și Publicitate Imobiliară NEAMT  
Biroul de Cadastru și Publicitate Imobiliară Targu-Neamt

**A. Partea I. Descrierea imobilului**

TEREN Intravilan

Adresa: Loc. Boboiesti, Str Baboieni, Jud. Neamt

Nr. Crt	Nr cadastral Nr. topografic	Suprafața* (mp)	Observații / Referințe
A1		1.759	Sector cadastral:84 Teren neimprejmuit;

**B. Partea II. Proprietari și acte**

Inscrieri privitoare la dreptul de proprietate și alte drepturi reale		Referințe
/		
Act Normativ nr. 7, din 13/03/1996 emis de GUVERNUL ROMÂNIEI;		
B1	Inscrierea provizorie, drept de PROPRIETATE, dobandit prin Lege, cota actuala 1/1, cota initiala 1/1 1) COMUNA PIPIRIG, CIF:99999999999999, Proprietar neidentificat	A1

**C. Partea III. SARCINI .**

Inscrieri privind dezmembramintele dreptului de proprietate, drepturi reale de garanție și sarcini	Referințe
NU SUNT	

## Anexa Nr. 1 La Partea I

## Teren

Nr cadastral	Suprafața (mp)*	Observații / Referințe
	1.759	

\* Suprafața este determinată în planul de proiecție Stereo 70.



## Date referitoare la teren

Crt	Categorie folosință	Intravilan	Suprafața (mp)	Tarla	Parcelă	Nr. topo	Observații / Referințe
1	faneata	DA	1.759	-	-	-	

## Lungime Segmente

1) Valorile lungimilor segmentelor sunt obținute din proiecție în plan.

Punct început	X / Y	Punct sfârșit	X / Y	Lungime segment (** (m)
1	578.295,428 639.995,94	2	578.299,867 639.990,058	7.369
2	578.299,867 639.990,058	3	578.302,664 640.003,724	13.949
3	578.302,664 640.003,724	4	578.305,615 640.010,953	7.808
4	578.305,615 640.010,953	5	578.307,281 640.012,333	2.163
5	578.307,281 640.012,333	6	578.317,866 640.004,225	13.333

Punct început	X / Y	Punct sfârșit	X / Y	Lungime segment (** (m)
6	578.317,866 640.004,225	7	578.320,901 640.007,937	4.795
7	578.320,901 640.007,937	8	578.329,401 640.026,443	20.365
8	578.329,401 640.026,443	9	578.337,022 640.041,364	16.755
9	578.337,022 640.041,364	10	578.351,38 640.066,61	29.043
10	578.351,38 640.066,61	11	578.347,179 640.068,739	4.71
11	578.347,179 640.068,739	12	578.338,653 640.075,192	10.693
12	578.338,653 640.075,192	13	578.332,095 640.078,829	7.499
13	578.332,095 640.078,829	14	578.328,463 640.071,958	7.772
14	578.328,463 640.071,958	15	578.321,86 640.058,796	14.725
15	578.321,86 640.058,796	16	578.308,677 640.036,165	26.191
16	578.308,677 640.036,165	17	578.305,04 640.029,584	7.519
17	578.305,04 640.029,584	18	578.298,909 640.018,41	12.745
18	578.298,909 640.018,41	19	578.296,038 640.010,382	8.526
19	578.296,038 640.010,382	20	578.295,444 640.000,885	9.516
20	578.295,444 640.000,885	1	578.295,428 639.995,94	4.945

\*\* Lungimile segmentelor sunt determinate în planul de proiecție Stereo 70 și sunt rotunjite la 1 milimetru.

\*\*\* Distanța dintre puncte este formată din segmente cumulate ce sunt mai mici decât valoarea 1 milimetru.





**DATE DESPRE IMOBILUL NR. 5518**

Oficiul de Cadastru și Publicitate Imobiliară NEAMT  
Biroul de Cadastru și Publicitate Imobiliară Targu-Neamt

**A. Partea I. Descrierea imobilului**

TEREN Intravilan

Adresa: Loc. Boboiesti, Str Baboieni, Jud. Neamt

Nr. Crt	Nr cadastral Nr. topografic	Suprafața* (mp)	Observații / Referințe
A1		750	Sector cadastral:84 Teren neimprejmuit;

**B. Partea II. Proprietari și acte**

Inscrieri privitoare la dreptul de proprietate și alte drepturi reale		Referințe
/		
Act Normativ nr. 7, din 13/03/1996 emis de GUVERNUL ROMÂNIEI;		
B1	Inscrierea provizorie, drept de PROPRIETATE, dobandit prin Lege, cota actuala 1/1, cota initiala 1/1 1) COMUNA PIPIRIG, CIF:99999999999999, Proprietar neidentificat	A1

**C. Partea III. SARCINI .**

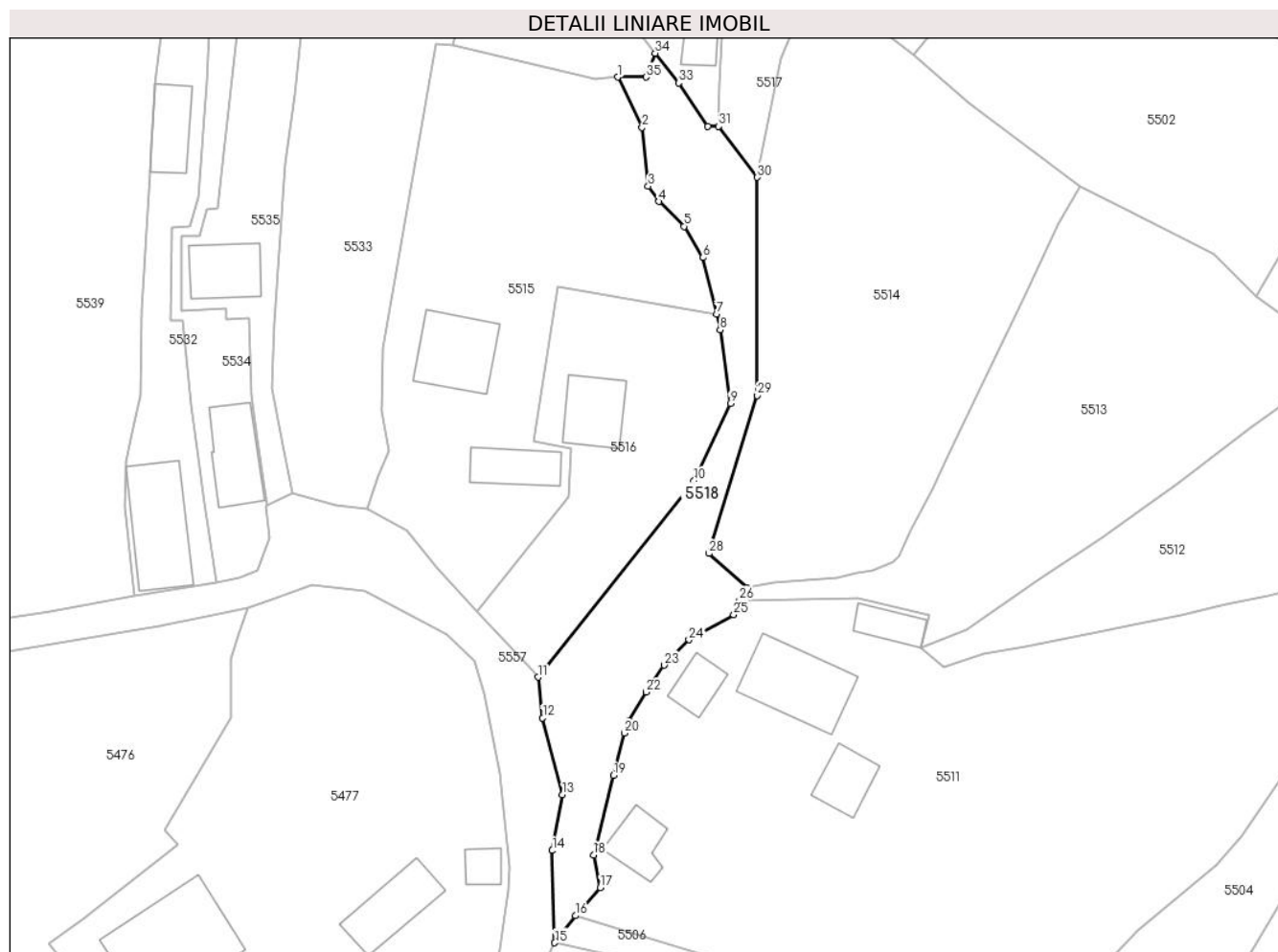
Inscrieri privind dezmembramintele dreptului de proprietate, drepturi reale de garanție și sarcini	Referințe
NU SUNT	

## Anexa Nr. 1 La Partea I

## Teren

Nr cadastral	Suprafața (mp)*	Observații / Referințe
	750	

\* Suprafața este determinată în planul de proiecție Stereo 70.



## Date referitoare la teren

Crt	Categorie folosință	Intravilan	Suprafața (mp)	Tarla	Parcelă	Nr. topo	Observații / Referințe
1	drum	DA	356	-	-	-	
2	ape curgătoare	DA	394	-	-	-	

## Lungime Segmente

1) Valorile lungimilor segmentelor sunt obținute din proiecție în plan.

Punct început	X / Y	Punct sfârșit	X / Y	Lungime segment (** (m))
1	578.283,814 640.001,598	2	578.286,61 639.995,815	6.423
3	578.287,306 639.989,046	4	578.288,559 639.987,294	2.154
5	578.291,439 639.984,416	6	578.293,627 639.980,824	4.206
7	578.295,169 639.974,31	8	578.295,595 639.972,51	1.85

Punct început	X / Y	Punct sfârșit	X / Y	Lungime segment (** (m))
2	578.286,61 639.995,815	3	578.287,306 639.989,046	6.805
4	578.288,559 639.987,294	5	578.291,439 639.984,416	4.072
6	578.293,627 639.980,824	7	578.295,169 639.974,31	6.694
8	578.295,595 639.972,51	9	578.296,768 639.964,037	8.554

Punct început	X / Y	Punct sfârșit	X / Y	Lungime segment (** (m)
9	578.296,768 639.964,037	10	578.292,578 639.955,133	9.841
11	578.274,627 639.932,538	12	578.275,159 639.927,847	4.721
13	578.277,452 639.919,012	14	578.276,263 639.912,588	6.533
15	578.276,55 639.901,976	16	578.278,916 639.905,093	3.913
17	578.281,795 639.908,309	18	578.281,017 639.912,069	3.84
19	578.283,332 639.921,237	20	578.284,559 639.926,112	5.027
21	578.285,096 639.927,584	22	578.287,062 639.930,834	3.798
23	578.289,147 639.933,919	24	578.292,009 639.936,847	4.094
25	578.297,174 639.939,722	26	578.297,811 639.941,384	1.78
27	578.298,688 639.942,855	28	578.294,292 639.946,774	5.889
29	578.299,867 639.964,953	30	578.299,867 639.990,058	25.105
31	578.295,428 639.995,94	32	578.294,181 639.995,957	1.247
33	578.290,828 640.000,933	34	578.288,116 640.004,344	4.358
35	578.287,044 640.001,598	1	578.283,814 640.001,598	3.23

Punct început	X / Y	Punct sfârșit	X / Y	Lungime segment (** (m)
10	578.292,578 639.955,133	11	578.274,627 639.932,538	28.858
12	578.275,159 639.927,847	13	578.277,452 639.919,012	9.128
14	578.276,263 639.912,588	15	578.276,55 639.901,976	10.616
16	578.278,916 639.905,093	17	578.281,795 639.908,309	4.316
18	578.281,017 639.912,069	19	578.283,332 639.921,237	9.456
20	578.284,559 639.926,112	21	578.285,096 639.927,584	1.567
22	578.287,062 639.930,834	23	578.289,147 639.933,919	3.723
24	578.292,009 639.936,847	25	578.297,174 639.939,722	5.911
26	578.297,811 639.941,384	27	578.298,688 639.942,855	1.713
28	578.294,292 639.946,774	29	578.299,867 639.964,953	19.015
30	578.299,867 639.990,058	31	578.295,428 639.995,94	7.369
32	578.294,181 639.995,957	33	578.290,828 640.000,933	6.0
34	578.288,116 640.004,344	35	578.287,044 640.001,598	2.948

\*\* Lungimile segmentelor sunt determinate în planul de proiecție Stereo 70 și sunt rotunjite la 1 milimetru.

\*\*\* Distanța dintre puncte este formată din segmente cumulate ce sunt mai mici decât valoarea 1 milimetru.



**DATE DESPRE IMOBILUL NR. 5519**

Oficiul de Cadastru și Publicitate Imobiliară NEAMT  
Biroul de Cadastru și Publicitate Imobiliară Targu-Neamt

**A. Partea I. Descrierea imobilului**

TEREN Intravilan

Adresa: Loc. Boboiesti, Str Lucior, Jud. Neamt

Nr. Crt	Nr cadastral Nr. topografic	Suprafața* (mp)	Observații / Referințe
A1		2.029	Sector cadastral:84 Teren imprejmuit;

**Construcții**

Crt	Nr cadastral Nr. topografic	Adresa	Observații / Referințe
A1.1		Loc. Boboiesti, Str Lucior, Jud. Neamt	Nr. niveluri:1; S. construita la sol:87 mp;
A1.2		Loc. Boboiesti, Str Lucior, Jud. Neamt	Nr. niveluri:1; S. construita la sol:29 mp;

**B. Partea II. Proprietari și acte**

Inscrieri privitoare la dreptul de proprietate și alte drepturi reale		Referințe
/		
Act Administrativ nr. 14209, din 14/09/2023 emis de PRIMĂRIA COMUNEI PIPIRIG;		
B1	Inscrierea posesiei, drept de PROPRIETATE, dobandit prin Lege, cota actuala 1/1, cota initiala 1/1 1) NISTOROAIA EUGENIA	A1
Act Administrativ nr. 14187, din 14/09/2023 emis de PRIMĂRIA COMUNEI PIPIRIG;		
B2	Intabulare, drept de PROPRIETATE, dobandit prin Lege, cota actuala 1/1, cota initiala 1/1 1) NISTOROAIA EUGENIA	A1.1, A1.2

**C. Partea III. SARCINI .**

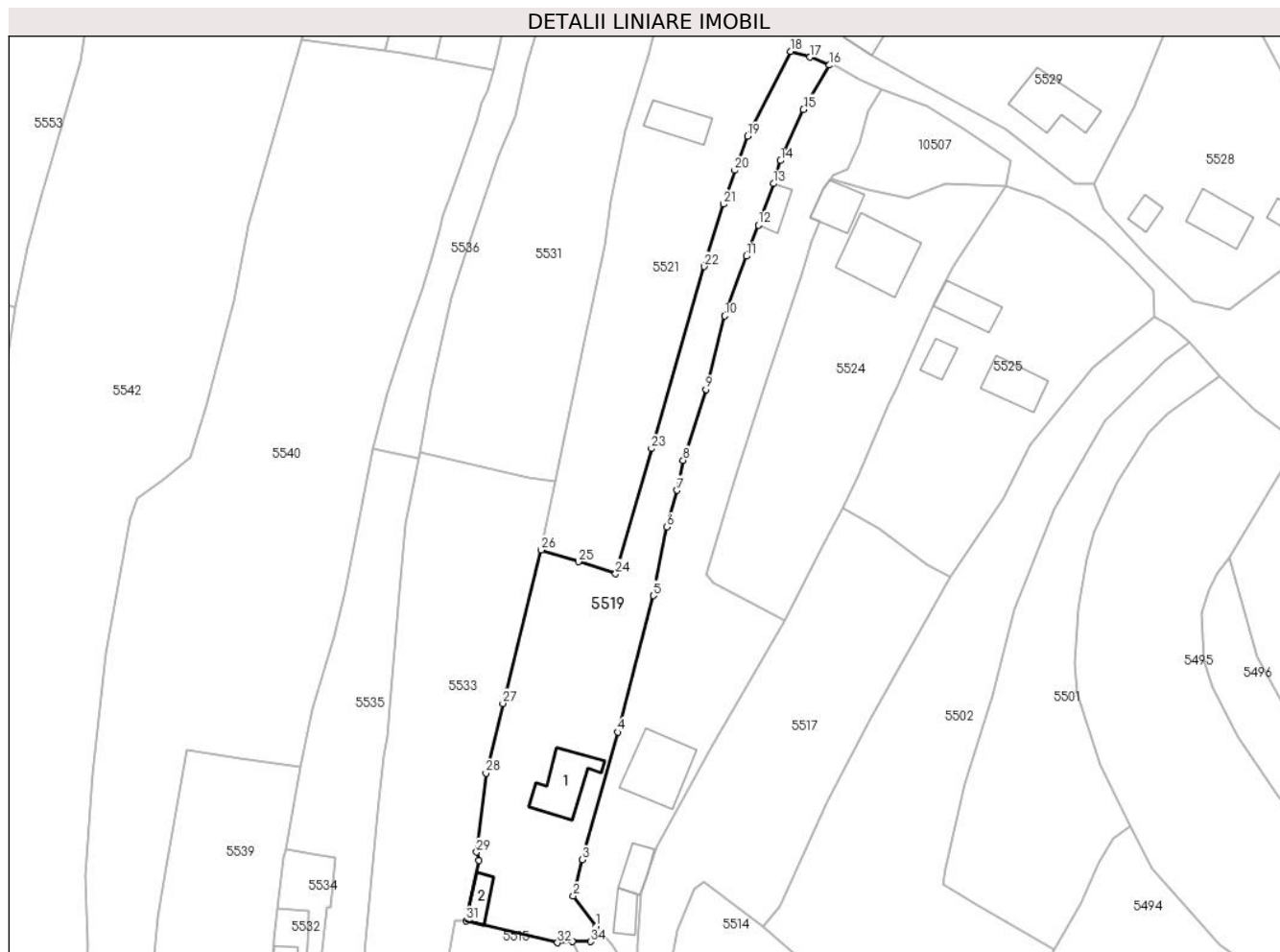
Inscrieri privind dezmembramintele dreptului de proprietate, drepturi reale de garanție și sarcini	Referințe
NU SUNT	

## Anexa Nr. 1 La Partea I

## Teren

Nr cadastral	Suprafața (mp)*	Observații / Referințe
	2.029	

\* Suprafața este determinată în planul de proiecție Stereo 70.



## Date referitoare la teren

Crt	Categorie folosință	Intravilan	Suprafața (mp)	Tarla	Parcelă	Nr. topo	Observații / Referințe
1	curți constructii	DA	703	-	-	-	
2	faneata	DA	1.326	-	-	-	

## Date referitoare la construcții

Crt	Număr	Destinație construcție	Supraf. (mp)	Situație juridică	Observații / Referințe
A1.1		construcții de locuințe	87	Cu acte	Nr. niveluri:1; S. construita la sol:87 mp;
A1.2		construcții anexa	29	Cu acte	Nr. niveluri:1; S. construita la sol:29 mp;

## Lungime Segmente

1) Valorile lungimilor segmentelor sunt obținute din proiecție în plan.

Punct început	X / Y	Punct sfârșit	X / Y	Lungime segment (** (m)
1	578.288,116 640.004,344	2	578.284,024 640.009,717	6.754
3	578.285,579 640.016,182	4	578.291,995 640.038,942	23.647

Punct început	X / Y	Punct sfârșit	X / Y	Lungime segment (** (m)
2	578.284,024 640.009,717	3	578.285,579 640.016,182	6.649
4	578.291,995 640.038,942	5	578.298,276 640.063,295	25.15

Punct început	X / Y	Punct sfârșit	X / Y	Lungime segment (** (m))
5	578.298,276 640.063,295	6	578.300,661 640.075,495	12.431
7	578.302,554 640.082,068	8	578.303,599 640.087,426	5.459
9	578.307,682 640.100,043	10	578.311,055 640.113,156	13.54
11	578.314,872 640.123,801	12	578.317,033 640.129,34	5.946
13	578.319,716 640.136,749	14	578.321,006 640.140,851	4.3
15	578.325,091 640.149,972	16	578.329,734 640.157,869	9.161
17	578.326,264 640.159,301	18	578.322,794 640.160,312	3.614
19	578.315,079 640.145,203	20	578.312,848 640.139,101	6.497
21	578.310,783 640.133,085	22	578.307,384 640.121,956	11.636
23	578.297,95 640.089,499	24	578.291,567 640.067,16	23.233
25	578.284,904 640.069,34	26	578.278,258 640.071,401	6.958
27	578.271,443 640.044,054	28	578.268,397 640.031,62	12.802
29	578.266,763 640.017,564	30	578.267,183 640.016,031	1.589
31	578.264,84 640.005,295	32	578.281,198 640.001,388	16.818
33	578.283,814 640.001,598	34	578.287,044 640.001,598	3.23

Punct început	X / Y	Punct sfârșit	X / Y	Lungime segment (** (m))
6	578.300,661 640.075,495	7	578.302,554 640.082,068	6.84
8	578.303,599 640.087,426	9	578.307,682 640.100,043	13.261
10	578.311,055 640.113,156	11	578.314,872 640.123,801	11.309
12	578.317,033 640.129,34	13	578.319,716 640.136,749	7.88
14	578.321,006 640.140,851	15	578.325,091 640.149,972	9.994
16	578.329,734 640.157,869	17	578.326,264 640.159,301	3.754
18	578.322,794 640.160,312	19	578.315,079 640.145,203	16.965
20	578.312,848 640.139,101	21	578.310,783 640.133,085	6.361
22	578.307,384 640.121,956	23	578.297,95 640.089,499	33.8
24	578.291,567 640.067,16	25	578.284,904 640.069,34	7.011
26	578.278,258 640.071,401	27	578.271,443 640.044,054	28.183
28	578.268,397 640.031,62	29	578.266,763 640.017,564	14.151
30	578.267,183 640.016,031	31	578.264,84 640.005,295	10.989
32	578.281,198 640.001,388	33	578.283,814 640.001,598	2.624
34	578.287,044 640.001,598	1	578.288,116 640.004,344	2.948

\*\* Lungimile segmentelor sunt determinate în planul de proiecție Stereo 70 și sunt rotunjite la 1 milimetru.

\*\*\* Distanța dintre puncte este formată din segmente cumulate ce sunt mai mici decât valoarea 1 milimetru.





**DATE DESPRE IMOBILUL NR. 5521**

Oficiul de Cadastru și Publicitate Imobiliară NEAMT  
Biroul de Cadastru și Publicitate Imobiliară Targu-Neamt

**A. Partea I. Descrierea imobilului**

TEREN Intravilan

Adresa: Loc. Boboiesti, Str Lucior, Jud. Neamt

Nr. Crt	Nr cadastral Nr. topografic	Suprafața* (mp)	Observații / Referințe
A1		1.918	Sector cadastral:84 Teren neimprejmut;

**Construcții**

Crt	Nr cadastral Nr. topografic	Adresa	Observații / Referințe
A1.1		Loc. Boboiesti, Str Lucior, Jud. Neamt	Nr. niveluri:1; S. construita la sol:54 mp;

**B. Partea II. Proprietari și acte**

Inscrieri privitoare la dreptul de proprietate și alte drepturi reale		Referințe
/		
Act Administrativ nr. 14209, din 14/09/2023 emis de Primăria Com. Pipirig;		
B1	Inscrierea posesiei, drept de PROPRIETATE, dobandit prin Lege, cota actuala 1/1, cota initiala 1/1 1) ANTON DOINA 2) ANTON NECULAI 3) ANTON NICULINA	A1
Act Administrativ nr. 14187, din 14/09/2023 emis de Primăria Com. Pipirig;		
B2	Intabulare, drept de PROPRIETATE, dobandit prin Lege, cota actuala 1/1, cota initiala 1/1 1) ANTON DOINA 2) ANTON NECULAI 3) ANTON NICULINA	A1.1

**C. Partea III. SARCINI .**

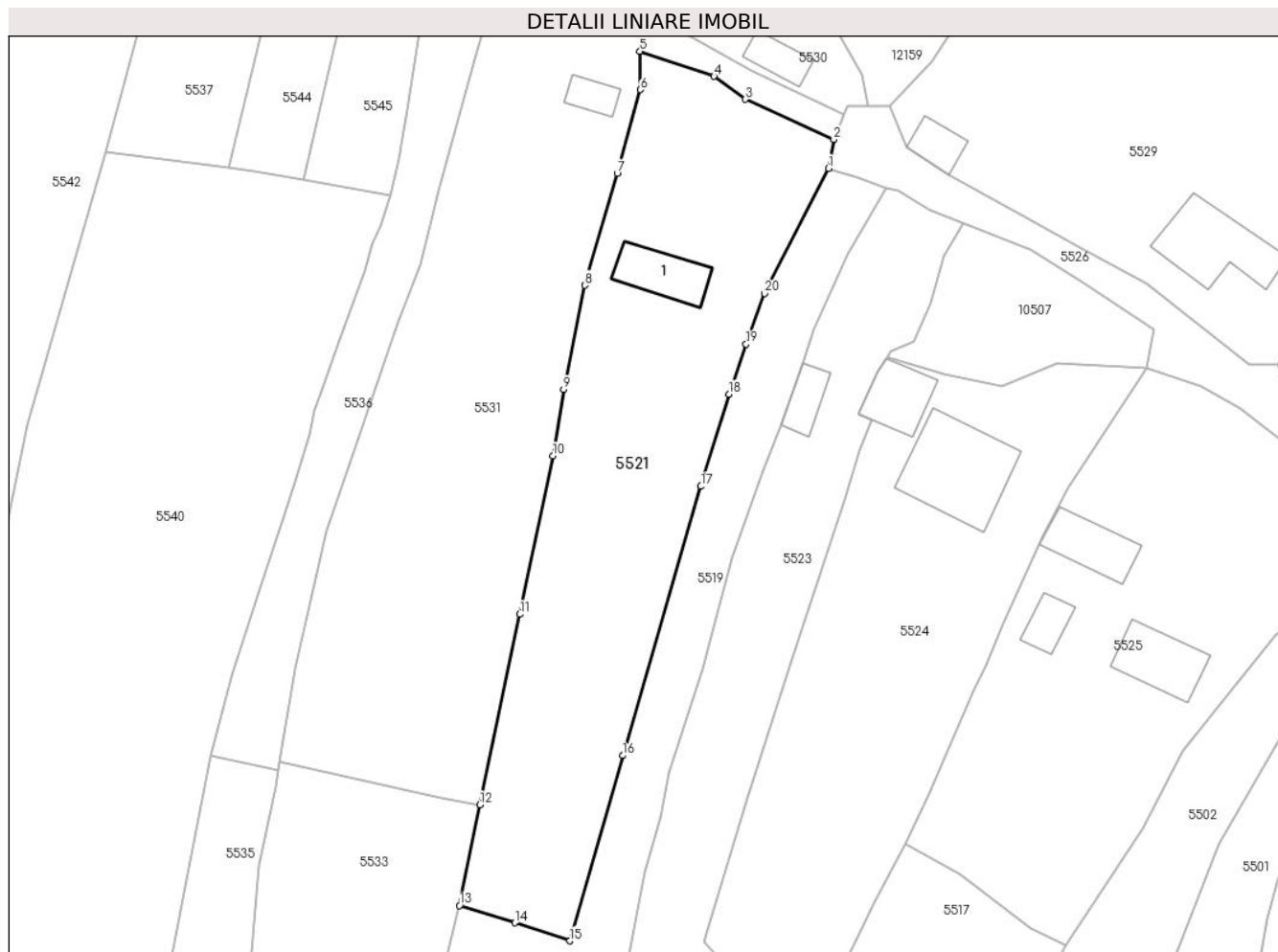
Inscrieri privind dezmembramintele dreptului de proprietate, drepturi reale de garanție și sarcini	Referințe
NU SUNT	

## Anexa Nr. 1 La Partea I

## Teren

Nr cadastral	Suprafața (mp)*	Observații / Referințe
	1.918	

\* Suprafața este determinată în planul de proiecție Stereo 70.



## Date referitoare la teren

Crt	Categorie folosință	Intravilan	Suprafața (mp)	Tarla	Parcelă	Nr. topo	Observații / Referințe
1	curți construcții	DA	662	-	-	-	
2	faneata	DA	1.256	-	-	-	

## Date referitoare la construcții

Crt	Număr	Destinație construcție	Supraf. (mp)	Situație juridică	Observații / Referințe
A1.1		construcții de locuințe	54	Cu acte	Nr. niveluri:1; S. construita la sol:54 mp;

## Lungime Segmente

1) Valorile lungimilor segmentelor sunt obținute din proiecție în plan.

Punct început	X / Y	Punct sfârșit	X / Y	Lungime segment (** (m)
1	578.322,794 640.160,312	2	578.323,425 640.163,77	3.515
2	578.323,425 640.163,77	3	578.312,764 640.168,629	11.716
3	578.312,764 640.168,629	4	578.308,964 640.171,407	4.707

Punct început	X / Y	Punct sfârșit	X / Y	Lungime segment (** (m)
4	578.308,964 640.171,407	5	578.300,02 640.174,422	9.439
5	578.300,02 640.174,422	6	578.300,104 640.169,786	4.637
6	578.300,104 640.169,786	7	578.297,294 640.159,668	10.501
7	578.297,294 640.159,668	8	578.293,358 640.146,219	14.013
8	578.293,358 640.146,219	9	578.290,815 640.133,643	12.831
9	578.290,815 640.133,643	10	578.289,526 640.125,635	8.111
10	578.289,526 640.125,635	11	578.285,506 640.106,536	19.517
11	578.285,506 640.106,536	12	578.280,737 640.083,562	23.464
12	578.280,737 640.083,562	13	578.278,258 640.071,401	12.411
13	578.278,258 640.071,401	14	578.284,904 640.069,34	6.958
14	578.284,904 640.069,34	15	578.291,567 640.067,16	7.011
15	578.291,567 640.067,16	16	578.297,95 640.089,499	23.233
16	578.297,95 640.089,499	17	578.307,384 640.121,956	33.8
17	578.307,384 640.121,956	18	578.310,783 640.133,085	11.636
18	578.310,783 640.133,085	19	578.312,848 640.139,101	6.361
19	578.312,848 640.139,101	20	578.315,079 640.145,203	6.497
20	578.315,079 640.145,203	1	578.322,794 640.160,312	16.965

\*\* Lungimile segmentelor sunt determinate în planul de proiecție Stereo 70 și sunt rotunjite la 1 milimetru.

\*\*\* Distanța dintre puncte este formată din segmente cumulate ce sunt mai mici decât valoarea 1 milimetru.



**DATE DESPRE IMOBILUL NR. 5523**

Oficiul de Cadastru și Publicitate Imobiliară NEAMT  
Biroul de Cadastru și Publicitate Imobiliară Targu-Neamt

**A. Partea I. Descrierea imobilului**

TEREN Intravilan

Adresa: Loc. Boboiesti, Str Lucior, Jud. Neamt

Nr. Crt	Nr cadastral Nr. topografic	Suprafața* (mp)	Observații / Referințe
A1		2.013	Sector cadastral:84 Teren neimpregmuit;

**Construcții**

Crt	Nr cadastral Nr. topografic	Adresa	Observații / Referințe
A1.1		Loc. Boboiesti, Str Lucior, Jud. Neamt	Nr. niveluri:1; S. construita la sol:117 mp;
A1.2		Loc. Boboiesti, Str Lucior, Jud. Neamt	Nr. niveluri:1; S. construita la sol:29 mp;
A1.3		Loc. Boboiesti, Str Lucior, Jud. Neamt	Nr. niveluri:1; S. construita la sol:36 mp;
A1.4		Loc. Boboiesti, Str Lucior, Jud. Neamt	Nr. niveluri:1; S. construita la sol:29 mp;

**B. Partea II. Proprietari și acte**

Inscrieri privitoare la dreptul de proprietate și alte drepturi reale		Referințe
/		
Act Administrativ nr. 14209, din 14/09/2023 emis de PRIMARIA COMUNEI PIPIRIG;		
B1	Inscrierea posesiei, drept de PROPRIETATE, dobandit prin Lege, cota actuala 1/1, cota initiala 1/1 1) SPUMĂ ION 2) SPUMĂ ANA	A1
Act Administrativ nr. 14187, din 14/09/2023 emis de PRIMARIA COMUNEI PIPIRIG;		
B2	Intabulare, drept de PROPRIETATE, dobandit prin Lege, cota actuala 1/1, cota initiala 1/1 1) SPUMĂ ION 2) SPUMĂ ANA	A1.1, A1.2, A1.3, A1.4

**C. Partea III. SARCINI .**

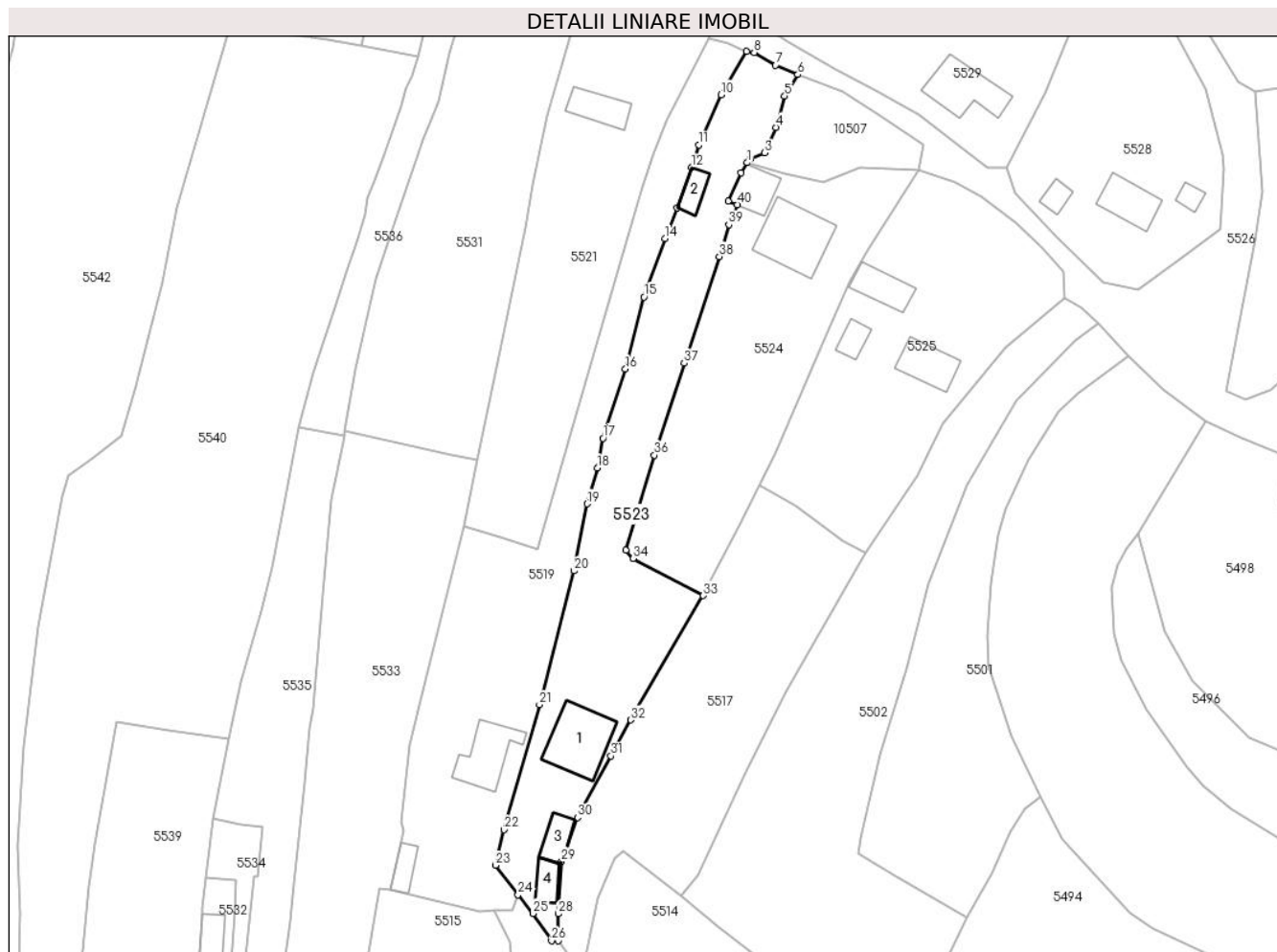
Inscrieri privind dezmembramintele dreptului de proprietate, drepturi reale de garanție și sarcini	Referințe
NU SUNT	

## Anexa Nr. 1 La Partea I

## Teren

Nr cadastral	Suprafața (mp)*	Observații / Referințe
	2.013	

\* Suprafața este determinată în planul de proiecție Stereo 70.



## Date referitoare la teren

Crt	Categorie folosință	Intravilan	Suprafața (mp)	Tarla	Parcelă	Nr. topo	Observații / Referințe
1	curți construcții	DA	547	-	-	-	
2	curți construcții	DA	180	-	-	-	
3	faneata	DA	1.286	-	-	-	

## Date referitoare la construcții

Crt	Număr	Destinație construcție	Supraf. (mp)	Situație juridică	Observații / Referințe
A1.1		construcții de locuințe	117	Cu acte	Nr. niveluri:1; S. construita la sol:117 mp;
A1.2		construcții anexa	29	Cu acte	Nr. niveluri:1; S. construita la sol:29 mp;
A1.3		construcții anexa	36	Cu acte	Nr. niveluri:1; S. construita la sol:36 mp;
A1.4		construcții anexa	29	Cu acte	Nr. niveluri:1; S. construita la sol:29 mp;

## Lungime Segmente

1) Valorile lungimilor segmentelor sunt obținute din proiecție în plan.

Punct început	X / Y	Punct sfârșit	X / Y	Lungime segment	Punct început	X / Y	Punct sfârșit	X / Y	Lungime segment	Punct început	X / Y	Punct sfârșit	X / Y	Lungime segment
1	578.329,878 640.137,585	2	578.330,35 640.138,301	0.858	2	578.330,35 640.138,301	3	578.333,056 640.139,379	2.913	3	578.333,056 640.139,379	4	578.335,074 640.144,029	5.069
4	578.335,074 640.144,029	5	578.336,683 640.149,732	5.926	5	578.336,683 640.149,732	6	578.339,047 640.153,626	4.555	6	578.339,047 640.153,626	7	578.335,027 640.155,329	4.366
7	578.335,027 640.155,329	8	578.331,141 640.157,652	4.527	8	578.331,141 640.157,652	9	578.329,734 640.157,869	1.424	9	578.329,734 640.157,869	10	578.325,091 640.149,972	9.161
10	578.325,091 640.149,972	11	578.321,006 640.140,851	9.994	11	578.321,006 640.140,851	12	578.319,716 640.136,749	4.3	12	578.319,716 640.136,749	13	578.317,033 640.129,34	7.88
13	578.317,033 640.129,34	14	578.314,872 640.123,801	5.946	14	578.314,872 640.123,801	15	578.311,055 640.113,156	11.309	15	578.311,055 640.113,156	16	578.307,682 640.100,043	13.54
16	578.307,682 640.100,043	17	578.303,599 640.087,426	13.261	17	578.303,599 640.087,426	18	578.302,554 640.082,068	5.459	18	578.302,554 640.082,068	19	578.300,661 640.075,495	6.84
19	578.300,661 640.075,495	20	578.298,276 640.063,295	12.431	20	578.298,276 640.063,295	21	578.291,995 640.038,942	25.15	21	578.291,995 640.038,942	22	578.285,579 640.016,182	23.647
22	578.285,579 640.016,182	23	578.284,024 640.009,717	6.649	23	578.284,024 640.009,717	24	578.288,116 640.004,344	6.754	24	578.288,116 640.004,344	25	578.290,828 640.000,933	4.358
25	578.290,828 640.000,933	26	578.294,181 639.995,957	6.0	26	578.294,181 639.995,957	27	578.295,428 639.995,94	1.247	27	578.295,428 639.995,94	28	578.295,444 640.000,885	4.945
28	578.295,444 640.000,885	29	578.296,038 640.010,382	9.516	29	578.296,038 640.010,382	30	578.298,909 640.018,41	8.526	30	578.298,909 640.018,41	31	578.305,04 640.029,584	12.745
31	578.305,04 640.029,584	32	578.308,677 640.036,165	7.519	32	578.308,677 640.036,165	33	578.321,86 640.058,796	26.191	33	578.321,86 640.058,796	34	578.309,085 640.065,559	14.455
34	578.309,085 640.065,559	35	578.307,744 640.067,044	2.001	35	578.307,744 640.067,044	36	578.312,928 640.084,375	18.09	36	578.312,928 640.084,375	37	578.318,379 640.101,084	17.576
37	578.318,379 640.101,084	38	578.324,777 640.120,502	20.445	38	578.324,777 640.120,502	39	578.326,511 640.126,289	6.041	39	578.326,511 640.126,289	40	578.328,023 640.129,964	3.974
40	578.328,023 640.129,964	41	578.326,377 640.130,641	1.78	41	578.326,377 640.130,641	42	578.328,683 640.135,773	5.626	42	578.328,683 640.135,773	1	578.329,878 640.137,585	2.171

\*\* Lungimile segmentelor sunt determinate în planul de proiecție Stereo 70 și sunt rotunjite la 1 milimetru.

\*\*\* Distanța dintre puncte este formată din segmente cumulate ce sunt mai mici decât valoarea 1 milimetru.





**DATE DESPRE IMOBILUL NR. 5524**

Oficiul de Cadastru și Publicitate Imobiliară NEAMT  
Biroul de Cadastru și Publicitate Imobiliară Targu-Neamt

**A. Partea I. Descrierea imobilului**

TEREN Intravilan

Adresa: Loc. Boboiesti, Str Lucior, Jud. Neamt

Nr. Crt	Nr cadastral Nr. topografic	Suprafața* (mp)	Observații / Referințe
A1		1.739	Sector cadastral:84 Teren imprejmuit;

**Construcții**

Crt	Nr cadastral Nr. topografic	Adresa	Observații / Referințe
A1.1		Loc. Boboiesti, Str Lucior, Jud. Neamt	Nr. niveluri:2; S. construita la sol:129 mp;
A1.2		Loc. Boboiesti, Str Lucior, Jud. Neamt	Nr. niveluri:1; S. construita la sol:52 mp;

**B. Partea II. Proprietari și acte**

Inscrieri privitoare la dreptul de proprietate și alte drepturi reale		Referințe
/		
Act Administrativ nr. 14209, din 14/09/2023 emis de PRIMĂRIA COMUNEI PIPIRIG;		
B1	Inscrierea posesiei, drept de PROPRIETATE, dobandit prin Lege, cota actuala 1/1, cota initiala 1/1 1) SPUMĂ GHEORGHE 2) SPUMĂ ADRIANA, bun comun	A1
Act Administrativ nr. 14187, din 14/09/2023 emis de Primăria Comunei Pipirig;		
B2	Intabulare, drept de PROPRIETATE, dobandit prin Lege, cota actuala 1/1, cota initiala 1/1 1) SPUMĂ GHEORGHE 2) SPUMĂ ADRIANA, bun comun	A1.1, A1.2

**C. Partea III. SARCINI .**

Inscrieri privind dezmembramintele dreptului de proprietate, drepturi reale de garanție și sarcini	Referințe
NU SUNT	

## Anexa Nr. 1 La Partea I

## Teren

Nr cadastral	Suprafața (mp)*	Observații / Referințe
	1.739	

\* Suprafața este determinată în planul de proiecție Stereo 70.



## Date referitoare la teren

Crt	Categorie folosință	Intravilan	Suprafața (mp)	Tarla	Parcelă	Nr. topo	Observații / Referințe
1	curti constructii	DA	581	-	-	-	
2	faneata	DA	1.158	-	-	-	

## Date referitoare la construcții

Crt	Număr	Destinație construcție	Supraf. (mp)	Situație juridică	Observații / Referințe
A1.1		construcții de locuințe	129	Cu acte	Nr. niveluri:2; S. construita la sol:129 mp;
A1.2		construcții anexa	52	Cu acte	Nr. niveluri:1; S. construita la sol:52 mp;

## Lungime Segmente

1) Valorile lungimilor segmentelor sunt obținute din proiecție în plan.

Punct început	X / Y	Punct sfârșit	X / Y	Lungime segment (** (m)
1	578.329,878 640.137,585	2	578.328,683 640.135,773	2.171
3	578.326,377 640.130,641	4	578.328,023 640.129,964	1.78

Punct început	X / Y	Punct sfârșit	X / Y	Lungime segment (** (m)
2	578.328,683 640.135,773	3	578.326,377 640.130,641	5.626
4	578.328,023 640.129,964	5	578.326,511 640.126,289	3.974

Punct început	X / Y	Punct sfârșit	X / Y	Lungime segment (** (m)
5	578.326,511 640.126,289	6	578.324,777 640.120,502	6.041
7	578.318,379 640.101,084	8	578.312,928 640.084,375	17.576
9	578.307,744 640.067,044	10	578.309,085 640.065,559	2.001
11	578.321,86 640.058,796	12	578.328,463 640.071,958	14.725
13	578.332,095 640.078,829	14	578.334,858 640.084,627	6.423
15	578.340,327 640.097,432	16	578.341,812 640.100,409	3.327
17	578.343,662 640.105,087	18	578.348,667 640.115,97	11.979
19	578.351,782 640.121,74	20	578.361,19 640.136,251	17.294
21	578.350,422 640.136,742	22	578.343,67 640.134,083	7.257
23	578.336,695 640.135,54	1	578.329,878 640.137,585	7.117

Punct început	X / Y	Punct sfârșit	X / Y	Lungime segment (** (m)
6	578.324,777 640.120,502	7	578.318,379 640.101,084	20.445
8	578.312,928 640.084,375	9	578.307,744 640.067,044	18.09
10	578.309,085 640.065,559	11	578.321,86 640.058,796	14.455
12	578.328,463 640.071,958	13	578.332,095 640.078,829	7.772
14	578.334,858 640.084,627	15	578.340,327 640.097,432	13.924
16	578.341,812 640.100,409	17	578.343,662 640.105,087	5.031
18	578.348,667 640.115,97	19	578.351,782 640.121,74	6.557
20	578.361,19 640.136,251	21	578.350,422 640.136,742	10.779
22	578.343,67 640.134,083	23	578.336,695 640.135,54	7.126

\*\* Lungimile segmentelor sunt determinate în planul de proiecție Stereo 70 și sunt rotunjite la 1 milimetru.

\*\*\* Distanța dintre puncte este formată din segmente cumulate ce sunt mai mici decât valoarea 1 milimetru.



**DATE DESPRE IMOBILUL NR. 5525**

Oficiul de Cadastru și Publicitate Imobiliară NEAMT  
Biroul de Cadastru și Publicitate Imobiliară Targu-Neamt

**A. Partea I. Descrierea imobilului**

TEREN Intravilan

Adresa: Loc. Boboiesti, Str Lucior, Jud. Neamt

Nr. Crt	Nr cadastral Nr. topografic	Suprafața* (mp)	Observații / Referințe
A1	50225	Din acte: 1.839 Masurata: 1.837	Sector cadastral:84 Teren imprejmuit;

**Construcții**

Crt	Nr cadastral Nr. topografic	Adresa	Observații / Referințe
A1.1		Loc. Boboiesti, Str Lucior, Jud. Neamt	Nr. niveluri:1; S. construita la sol:66 mp; CASA DE LOCUIT, CONSTRUITĂ DIN LEMN, ACOPERITĂ CU CARTON BITUMAT, COMPUSĂ DIN 2 CAMERE, HOL ȘI MAGAZIE
A1.2		Loc. Boboiesti, Str Lucior, Jud. Neamt	Nr. niveluri:1; S. construita la sol:26 mp; CONSTRUCȚIE ANEXĂ DIN LEMN, ACOPERITĂ CU CARTON BITUMAT, COMPUSĂ DINTR-O CAMERĂ ȘI BUCĂTĂRIE
A1.3		Loc. Boboiesti, Str Lucior, Jud. Neamt	Nr. niveluri:1; S. construita la sol:57 mp; CONSTRUCȚIE ANEXĂ (GRAJD) DIN LEMN, ACOPERITĂ CU PLĂCI DE AZBOCIMENT, COMPUSĂ DIN 2 ÎNCĂPERI ȘI HOL

**B. Partea II. Proprietari și acte**

Inscrieri privitoare la dreptul de proprietate și alte drepturi reale		Referințe
<b>6560 / 05/10/2010</b>		
Act Notarial nr. 354, din 29/09/2010 emis de BNP ANDRONACHE LAURA;		
B1	Intabulare, drept de PROPRIETATE, dobandit prin Conventie, cota actuala 1/1, cota initiala 1/1 1) DUMITRIU ELENA 2) STANCIU VASILICA 3) AMARIEI VERGINIA 4) NISTOROAE VASILE, - in indiviziune	A1, A1.1, A1.2, A1.3

**C. Partea III. SARCINI .**

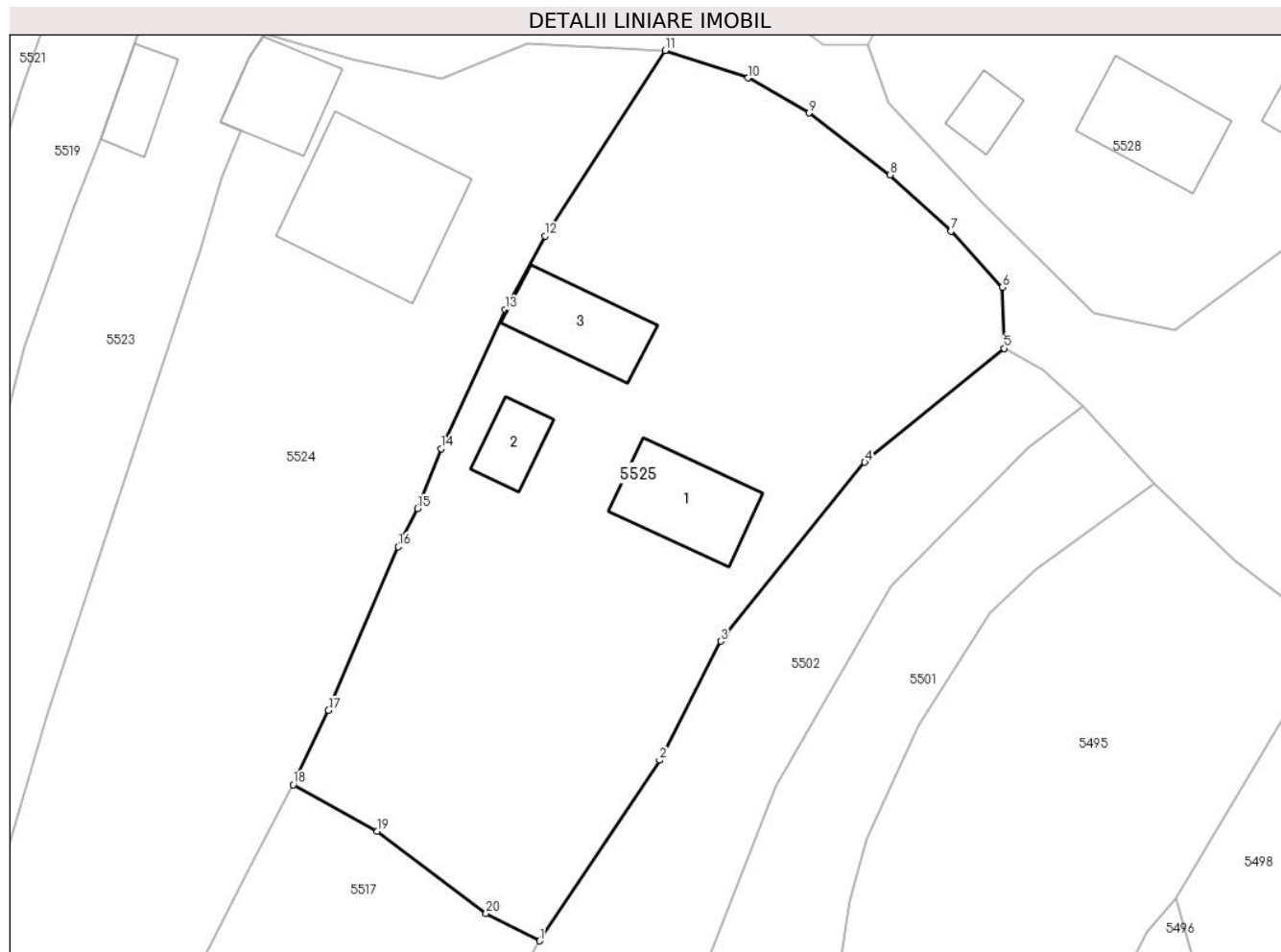
Inscrieri privind dezmembramintele dreptului de proprietate, drepturi reale de garanție și sarcini	Referințe
NU SUNT	

## Anexa Nr. 1 La Partea I

## Teren

Nr cadastral	Suprafața (mp)*	Observații / Referințe
50225	Din acte: 1.839 Masurata: 1.837	

\* Suprafața este determinată în planul de proiecție Stereo 70.



## Date referitoare la teren

Crt	Categorie folosință	Intra vilan	Suprafața (mp)	Tarla	Parcelă	Nr. topo	Observații / Referințe
1	curți constructii	DA	750	-	-	-	
2	faneata	DA	455	-	-	-	
3	faneata	DA	632	-	-	-	

## Date referitoare la construcții

Crt	Număr	Destinație construcție	Supraf. (mp)	Situație juridică	Observații / Referințe
A1.1		construcții de locuințe	66	Cu acte	Nr. niveluri:1; S. construită la sol:66 mp; CASA DE LOCUIT, CONSTRUITĂ DIN LEMN, ACOPERITĂ CU CARTON BITUMAT, COMPUSĂ DIN 2 CAMERE, HOL ȘI MAGAZIE
A1.2		construcții anexa	26	Cu acte	Nr. niveluri:1; S. construită la sol:26 mp; CONSTRUCȚIE ANEXĂ DIN LEMN, ACOPERITĂ CU CARTON BITUMAT, COMPUSĂ DINTR-O CAMERĂ ȘI BUCĂTĂRIE
A1.3		construcții anexa	57	Cu acte	Nr. niveluri:1; S. construită la sol:57 mp; CONSTRUCȚIE ANEXĂ (GRAJD) DIN LEMN, ACOPERITĂ CU PLĂCI DE AZBOCIMENT, COMPUSĂ DIN 2 ÎNCĂPERI ȘI HOL

## Lungime Segmente

1) Valorile lungimilor segmentelor sunt obținute din proiecție în plan.

Punct început	X / Y	Punct sfârșit	X / Y	Lungime segment (** (m)
1	578.351,38 640.066,61	2	578.360,761 640.080,732	16.954
2	578.360,761 640.080,732	3	578.365,539 640.090,051	10.472
3	578.365,539 640.090,051	4	578.376,816 640.104,04	17.968
4	578.376,816 640.104,04	5	578.387,709 640.112,949	14.072
5	578.387,709 640.112,949	6	578.387,549 640.117,716	4.77
6	578.387,549 640.117,716	7	578.383,541 640.122,115	5.951
7	578.383,541 640.122,115	8	578.378,773 640.126,514	6.487
8	578.378,773 640.126,514	9	578.372,449 640.131,353	7.963
9	578.372,449 640.131,353	10	578.367,67 640.134,106	5.515
10	578.367,67 640.134,106	11	578.361,19 640.136,251	6.826
11	578.361,19 640.136,251	12	578.351,782 640.121,74	17.294
12	578.351,782 640.121,74	13	578.348,667 640.115,97	6.557
13	578.348,667 640.115,97	14	578.343,662 640.105,087	11.979
14	578.343,662 640.105,087	15	578.341,812 640.100,409	5.031
15	578.341,812 640.100,409	16	578.340,327 640.097,432	3.327
16	578.340,327 640.097,432	17	578.334,858 640.084,627	13.924
17	578.334,858 640.084,627	18	578.332,095 640.078,829	6.423
18	578.332,095 640.078,829	19	578.338,653 640.075,192	7.499
19	578.338,653 640.075,192	20	578.347,179 640.068,739	10.693
20	578.347,179 640.068,739	1	578.351,38 640.066,61	4.71

\*\* Lungimile segmentelor sunt determinate în planul de proiecție Stereo 70 și sunt rotunjite la 1 milimetru.

\*\*\* Distanța dintre puncte este formată din segmente cumulate ce sunt mai mici decât valoarea 1 milimetru.







## DATE DESPRE IMOBILUL NR. 5528

Oficiul de Cadastru și Publicitate Imobiliară NEAMT  
Biroul de Cadastru și Publicitate Imobiliară Targu-Neamt

## A. Partea I. Descrierea imobilului

TEREN Intravilan

Adresa: Loc. Boboiesti, Str Lucior, Jud. Neamt

Nr. Crt	Nr cadastral Nr. topografic	Suprafața* (mp)	Observații / Referințe
A1	50267	Din acte: 1.420 Masurata: 1.528	Sector cadastral:84 Teren imprejmuit;

## Construcții

Crt	Nr cadastral Nr. topografic	Adresa	Observații / Referințe
A1.1		Loc. Boboiesti, Str Lucior, Jud. Neamt	Nr. niveluri:1; S. construita la sol:68 mp; CASĂ DE LOCUIT, CONSTRUITĂ DIN LEMN, ACOPERITĂ CU PLĂCI DE AZBOCIMENT, COMPUSĂ DIN DOUĂ CAMERE, HOL ȘI MAGAZIE
A1.2		Loc. Boboiesti, Str Lucior, Jud. Neamt	Nr. niveluri:1; S. construita la sol:17 mp; CONSTRUCȚIE ANEXĂ (BUCĂTĂRIE) DIN LEMN, ACOPERITĂ CU PLĂCI DE AZBOCIMENT
A1.3		Loc. Boboiesti, Str Lucior, Jud. Neamt	Nr. niveluri:1; S. construita la sol:21 mp; CONSTRUCȚIE ANEXĂ (GRAJD) DIN LEMN, ACOPERITĂ CU PLĂCI DE AZBOCIMENT, COMPUSĂ DIN 2 ÎNCĂPERI

## B. Partea II. Proprietari și acte

Inscrieri privitoare la dreptul de proprietate și alte drepturi reale		Referințe
<b>38027 / 08/12/2015</b>		
Act Notarial nr. 2587 - contract de vanzare cumparare, din 07/12/2015 emis de NP David Radu Constantin;		
B2	Intabulare, drept de PROPRIETATE, dobandit prin Conventie, cota actuala 1/1, cota initiala 1/1 1) GRIGORAȘ ANA 2) GRIGORAȘ VASILE, - soti	A1, A1.1, A1.2, A1.3

## C. Partea III. SARCINI

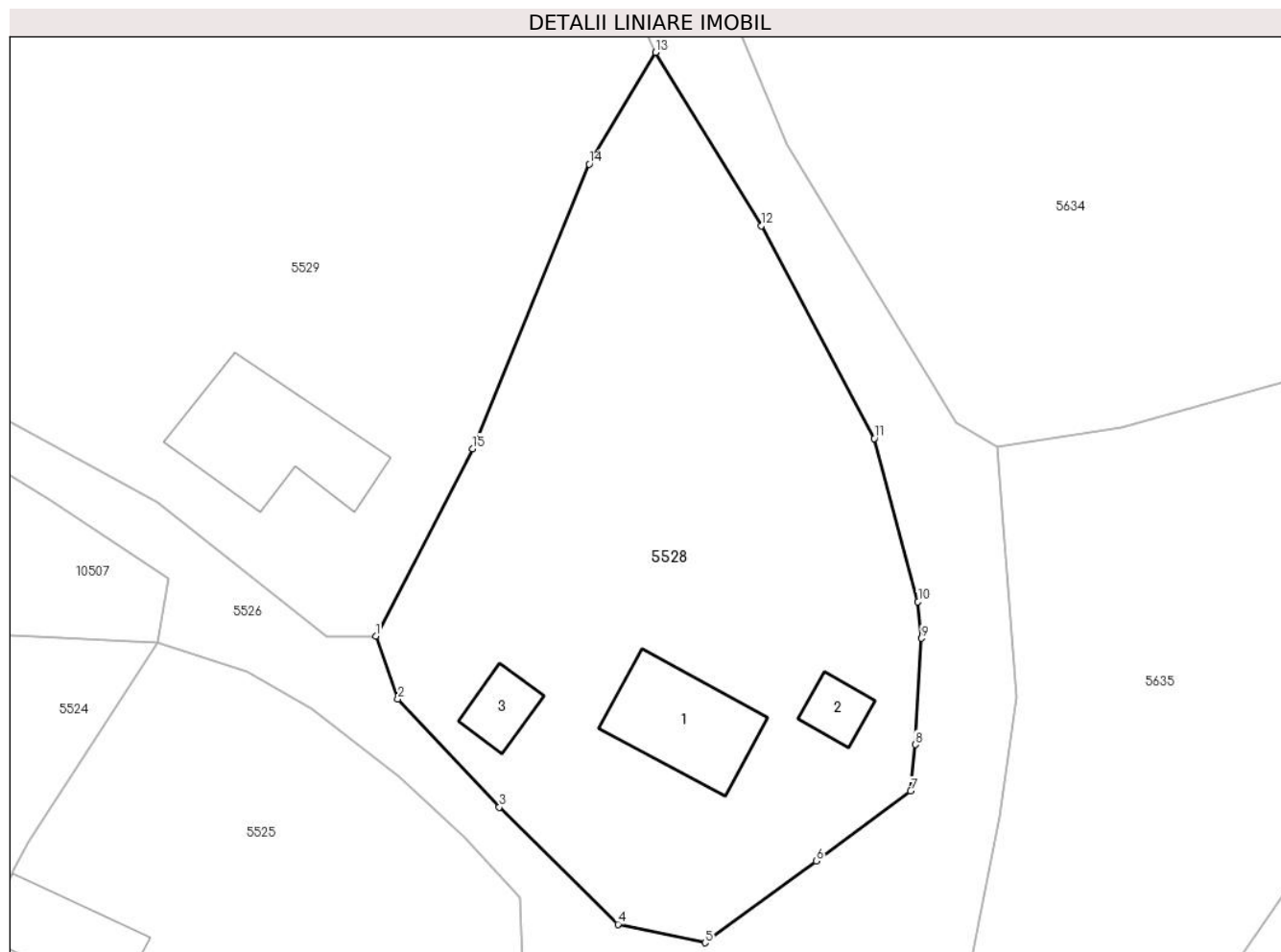
Inscrieri privind dezmembramintele dreptului de proprietate, drepturi reale de garanție și sarcini		Referințe
<b>38027 / 08/12/2015</b>		
Act Notarial nr. 2587 - contract de vanzare cumparare, din 07/12/2015 emis de NP David Radu Constantin;		
C2	Se radiaza din oficiu dreptul de uzufruct viager notat in favoarea Grigoras Vasile si Grigoras Ana in baza incheierii nr. 11612/2012	A1, A1.1, A1.2, A1.3

## Anexa Nr. 1 La Partea I

## Teren

Nr cadastral	Suprafața (mp)*	Observații / Referințe
50267	Din acte: 1.420 Masurata: 1.528	

\* Suprafața este determinată în planul de proiecție Stereo 70.



## Date referitoare la teren

Crt	Categorie folosință	Intra vilan	Suprafața (mp)	Tarla	Parcelă	Nr. topo	Observații / Referințe
1	curți constructii	DA	605	-	-	-	
2	faneata	DA	923	-	-	-	

## Date referitoare la construcții

Crt	Număr	Destinație construcție	Supraf. (mp)	Situație juridică	Observații / Referințe
A1.1		construcții de locuințe	Din acte: 69 Masurata: 68	Cu acte	Nr. niveluri:1; S. construita la sol:68 mp; CASĂ DE LOCUIT, CONSTRUITĂ DIN LEMN, ACOPERITĂ CU PLĂCI DE AZBOCIMENT, COMPUSĂ DIN DOUĂ CAMERE, HOL ȘI MAGAZIE
A1.2		construcții anexa	17	Cu acte	Nr. niveluri:1; S. construita la sol:17 mp; CONȘTRUCȚIE ANEXĂ (BUCĂTĂRIE) DIN LEMN, ACOPERITĂ CU PLĂCI DE AZBOCIMENT
A1.3		construcții anexa	21	Cu acte	Nr. niveluri:1; S. construita la sol:21 mp; CONȘTRUCȚIE ANEXĂ (GRAJD) DIN LEMN, ACOPERITĂ CU PLĂCI DE AZBOCIMENT, COMPUSĂ DIN 2 ÎNCĂPERI

**Lungime Segmente**

1) Valorile lungimilor segmentelor sunt obținute din proiecție în plan.

Punct început	X / Y	Punct sfârșit	X / Y	Lungime segment (** (m)
1	578.377,068 640.136,712	2	578.378,673 640.132,121	4.863
2	578.378,673 640.132,121	3	578.386,054 640.124,262	10.782
3	578.386,054 640.124,262	4	578.394,683 640.115,74	12.128
4	578.394,683 640.115,74	5	578.401,019 640.114,394	6.477
5	578.401,019 640.114,394	6	578.409,114 640.120,336	10.042
6	578.409,114 640.120,336	7	578.415,973 640.125,437	8.548
7	578.415,973 640.125,437	8	578.416,3 640.128,813	3.392
8	578.416,3 640.128,813	9	578.416,769 640.136,551	7.752
9	578.416,769 640.136,551	10	578.416,51 640.139,204	2.666
10	578.416,51 640.139,204	11	578.413,337 640.151,073	12.286
11	578.413,337 640.151,073	12	578.405,115 640.166,558	17.532
12	578.405,115 640.166,558	13	578.397,408 640.179,17	14.78
13	578.397,408 640.179,17	14	578.392,6 640.171,032	9.452
14	578.392,6 640.171,032	15	578.384,092 640.150,34	22.373
15	578.384,092 640.150,34	1	578.377,068 640.136,712	15.332

\*\* Lungimile segmentelor sunt determinate în planul de proiecție Stereo 70 și sunt rotunjite la 1 milimetru.

\*\*\* Distanța dintre puncte este formată din segmente cumulate ce sunt mai mici decât valoarea 1 milimetru.



**DATE DESPRE IMOBILUL NR. 5529**

Oficiul de Cadastru și Publicitate Imobiliară NEAMT  
Biroul de Cadastru și Publicitate Imobiliară Targu-Neamt

**A. Partea I. Descrierea imobilului**

TEREN Intravilan

Adresa: Loc. Boboiesti, Str Lucior, Jud. Neamt

Nr. Crt	Nr cadastral Nr. topografic	Suprafața* (mp)	Observații / Referințe
A1		3.427	Sector cadastral:84 Teren imprejmuit;

**Construcții**

Crt	Nr cadastral Nr. topografic	Adresa	Observații / Referințe
A1.1		Loc. Boboiesti, Str Lucior, Jud. Neamt	Nr. niveluri:1; S. construita la sol:97 mp;
A1.2		Loc. Boboiesti, Str Lucior, Jud. Neamt	Nr. niveluri:1; S. construita la sol:27 mp;

**B. Partea II. Proprietari și acte**

Inscrieri privitoare la dreptul de proprietate și alte drepturi reale		Referințe
/		
Act Administrativ nr. 14209, din 14/09/2023 emis de PRIMĂRIA COMUNEI PIPIRIG;		
B1	Inscrierea posesiei, drept de PROPRIETATE, dobandit prin Lege, cota actuala 1/1, cota initiala 1/1 1) SPUMĂ IOAN	A1
Act Administrativ nr. 14187, din 14/09/2023 emis de PRIMĂRIA COMUNEI PIPIRIG;		
B2	Intabulare, drept de PROPRIETATE, dobandit prin Lege, cota actuala 1/1, cota initiala 1/1 1) SPUMĂ IOAN	A1.1, A1.2

**C. Partea III. SARCINI .**

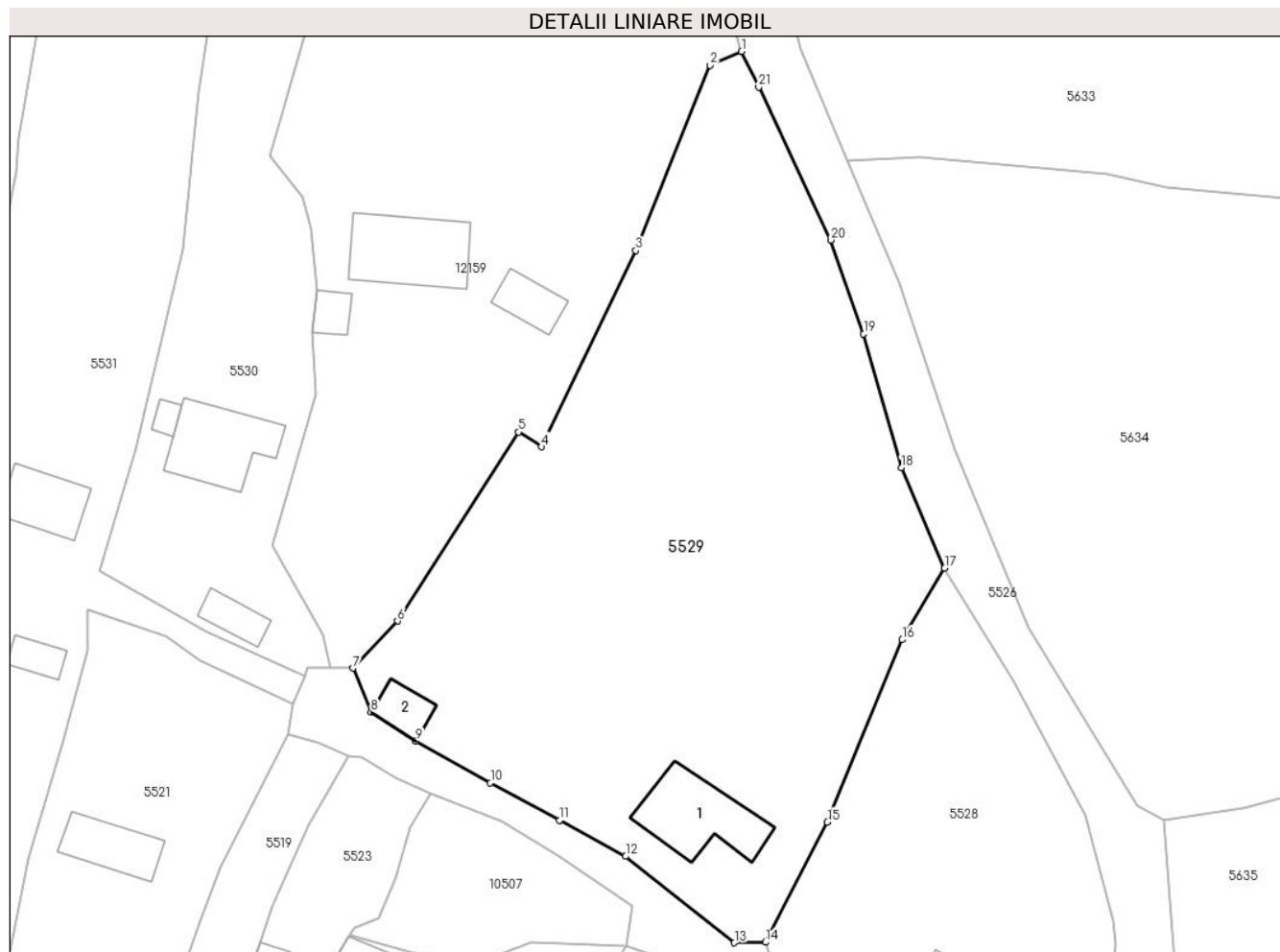
Inscrieri privind dezmembramintele dreptului de proprietate, drepturi reale de garanție și sarcini	Referințe
NU SUNT	

## Anexa Nr. 1 La Partea I

## Teren

Nr cadastral	Suprafața (mp)*	Observații / Referințe
	3.427	

\* Suprafața este determinată în planul de proiecție Stereo 70.



## Date referitoare la teren

Crt	Categorie folosință	Intra vilan	Suprafața (mp)	Tarla	Parcelă	Nr. topo	Observații / Referințe
1	curți constructii	DA	968	-	-	-	
2	faneata	DA	2.459	-	-	-	

## Date referitoare la construcții

Crt	Număr	Destinație construcție	Supraf. (mp)	Situație juridică	Observații / Referințe
A1.1		construcții de locuințe	97	Cu acte	Nr. niveluri:1; S. construita la sol:97 mp;
A1.2		construcții anexa	27	Cu acte	Nr. niveluri:1; S. construita la sol:27 mp;

## Lungime Segmente

1) Valorile lungimilor segmentelor sunt obținute din proiecție în plan.

Punct început	X / Y	Punct sfârșit	X / Y	Lungime segment (** (m)
1	578.374,352 640.237,796	2	578.370,781 640.236,197	3.913
3	578.362,33 640.215,21	4	578.351,636 640.192,922	24.721

Punct început	X / Y	Punct sfârșit	X / Y	Lungime segment (** (m)
2	578.370,781 640.236,197	3	578.362,33 640.215,21	22.625
4	578.351,636 640.192,922	5	578.349,021 640.194,601	3.108

Punct început	X / Y	Punct sfârșit	X / Y	Lungime segment (** (m)
5	578.349,021 640.194,601	6	578.335,258 640.173,159	25.479
7	578.330,168 640.167,802	8	578.332,252 640.162,798	5.421
9	578.337,358 640.159,534	10	578.345,8 640.154,818	9.67
11	578.353,673 640.150,556	12	578.361,174 640.146,453	8.55
13	578.373,523 640.136,651	14	578.377,068 640.136,712	3.546
15	578.384,092 640.150,34	16	578.392,6 640.171,032	22.373
17	578.397,408 640.179,17	18	578.392,497 640.190,551	12.395
19	578.388,208 640.205,758	20	578.384,509 640.216,396	11.263
21	578.376,291 640.233,754	1	578.374,352 640.237,796	4.483

Punct început	X / Y	Punct sfârșit	X / Y	Lungime segment (** (m)
6	578.335,258 640.173,159	7	578.330,168 640.167,802	7.39
8	578.332,252 640.162,798	9	578.337,358 640.159,534	6.06
10	578.345,8 640.154,818	11	578.353,673 640.150,556	8.953
12	578.361,174 640.146,453	13	578.373,523 640.136,651	15.766
14	578.377,068 640.136,712	15	578.384,092 640.150,34	15.332
16	578.392,6 640.171,032	17	578.397,408 640.179,17	9.452
18	578.392,497 640.190,551	19	578.388,208 640.205,758	15.8
20	578.384,509 640.216,396	21	578.376,291 640.233,754	19.205

\*\* Lungimile segmentelor sunt determinate în planul de proiecție Stereo 70 și sunt rotunjite la 1 milimetru.

\*\*\* Distanța dintre puncte este formată din segmente cumulate ce sunt mai mici decât valoarea 1 milimetru.





**DATE DESPRE IMOBILUL NR. 5530**

Oficiul de Cadastru și Publicitate Imobiliară NEAMT  
Biroul de Cadastru și Publicitate Imobiliară Targu-Neamt

**A. Partea I. Descrierea imobilului**

TEREN Intravilan

Adresa: Loc. Boboiesti, Str Lucior, Jud. Neamt

Nr. Crt	Nr cadastral Nr. topografic	Suprafața* (mp)	Observații / Referințe
A1		1.930	Sector cadastral:84 Teren imprejmuit;

**Construcții**

Crt	Nr cadastral Nr. topografic	Adresa	Observații / Referințe
A1.1		Loc. Boboiesti, Str Lucior, Jud. Neamt	Nr. niveluri:1; S. construita la sol:89 mp;
A1.2		Loc. Boboiesti, Str Lucior, Jud. Neamt	Nr. niveluri:1; S. construita la sol:27 mp;
A1.3		Loc. Boboiesti, Str Lucior, Jud. Neamt	Nr. niveluri:1; S. construita la sol:9 mp;

**B. Partea II. Proprietari și acte**

Inscrieri privitoare la dreptul de proprietate și alte drepturi reale		Referințe
/		
Act Administrativ nr. 14209, din 14/09/2023 emis de Primaria Com. Pipirig;		
B1	Inscrierea posesiei, drept de PROPRIETATE, dobandit prin Lege, cota actuala 1/1, cota initiala 1/1 1) NISTOROAEI MARIANA 2) NISTOROAEI CONSTANTIN	A1
Act Administrativ nr. 14187, din 14/09/2023 emis de Primaria Com. Pipirig;		
B2	Intabulare, drept de PROPRIETATE, dobandit prin Lege, cota actuala 1/1, cota initiala 1/1 1) NISTOROAEI MARIANA 2) NISTOROAEI CONSTANTIN	A1.1, A1.2, A1.3

**C. Partea III. SARCINI .**

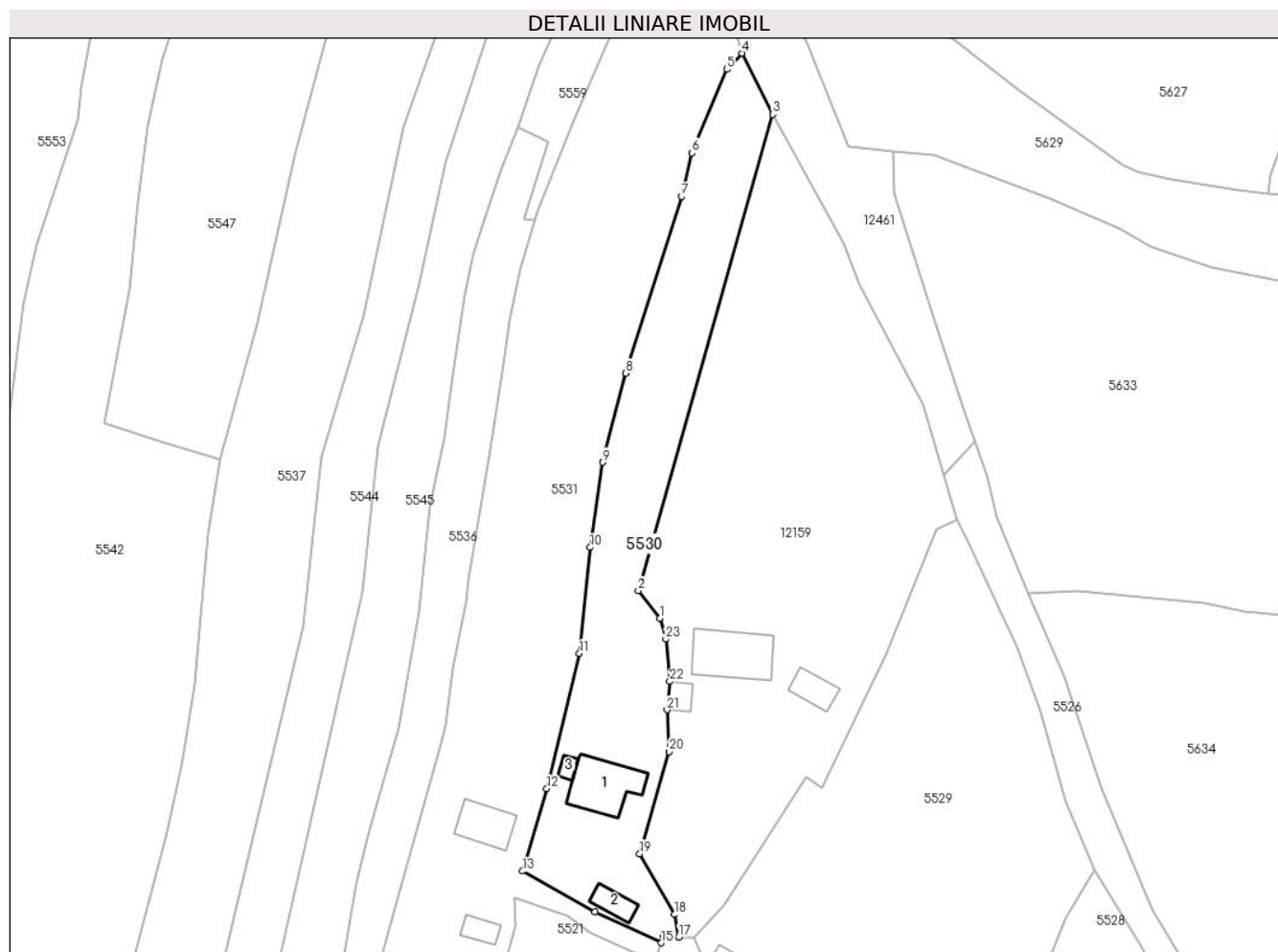
Inscrieri privind dezmembramentele dreptului de proprietate, drepturi reale de garanție și sarcini	Referințe
NU SUNT	

## Anexa Nr. 1 La Partea I

## Teren

Nr cadastral	Suprafața (mp)*	Observații / Referințe
	1.930	

\* Suprafața este determinată în planul de proiecție Stereo 70.



## Date referitoare la teren

Crt	Categorie folosință	Intravilan	Suprafața (mp)	Tarla	Parcelă	Nr. topo	Observații / Referințe
1	curți constructii	DA	516	-	-	-	
2	faneata	DA	1.414	-	-	-	

## Date referitoare la construcții

Crt	Număr	Destinație construcție	Supraf. (mp)	Situație juridică	Observații / Referințe
A1.1		construcții de locuințe	89	Cu acte	Nr. niveluri:1; S. construita la sol:89 mp;
A1.2		construcții anexa	27	Cu acte	Nr. niveluri:1; S. construita la sol:27 mp;
A1.3		construcții anexa	9	Cu acte	Nr. niveluri:1; S. construita la sol:9 mp;

## Lungime Segmente

1) Valorile lungimilor segmentelor sunt obținute din proiecție în plan.

Punct început	X / Y	Punct sfârșit	X / Y	Lungime segment (** (m)	Punct început	X / Y	Punct sfârșit	X / Y	Lungime segment (** (m)
1	578.324,405 640.221,298	2	578.320,791 640.225,894	5.847	2	578.320,791 640.225,894	3	578.343,371 640.305,823	83.057

Punct început	X / Y	Punct sfârșit	X / Y	Lungime segment (** (m)
3	578.343,371 640.305,823	4	578.338,234 640.316,048	11.443
5	578.335,694 640.313,351	6	578.329,834 640.299,33	15.196
7	578.328,057 640.292,018	8	578.318,722 640.262,395	31.059
9	578.314,805 640.247,452	10	578.312,699 640.233,174	14.432
11	578.310,905 640.215,374	12	578.305,467 640.192,703	23.314
13	578.301,373 640.178,881	14	578.313,527 640.172,041	13.947
15	578.324,692 640.166,857	16	578.325,012 640.167,862	1.055
17	578.327,59 640.167,832	18	578.326,857 640.171,593	3.832
19	578.321,047 640.181,792	20	578.326,015 640.198,879	17.795
21	578.325,627 640.205,939	22	578.326,085 640.210,684	4.767
23	578.325,409 640.217,768	1	578.324,405 640.221,298	3.67

Punct început	X / Y	Punct sfârșit	X / Y	Lungime segment (** (m)
4	578.338,234 640.316,048	5	578.335,694 640.313,351	3.705
6	578.329,834 640.299,33	7	578.328,057 640.292,018	7.525
8	578.318,722 640.262,395	9	578.314,805 640.247,452	15.448
10	578.312,699 640.233,174	11	578.310,905 640.215,374	17.89
12	578.305,467 640.192,703	13	578.301,373 640.178,881	14.416
14	578.313,527 640.172,041	15	578.324,692 640.166,857	12.31
16	578.325,012 640.167,862	17	578.327,59 640.167,832	2.578
18	578.326,857 640.171,593	19	578.321,047 640.181,792	11.738
20	578.326,015 640.198,879	21	578.325,627 640.205,939	7.071
22	578.326,085 640.210,684	23	578.325,409 640.217,768	7.116

\*\* Lungimile segmentelor sunt determinate în planul de proiecție Stereo 70 și sunt rotunjite la 1 milimetru.

\*\*\* Distanța dintre puncte este formată din segmente cumulate ce sunt mai mici decât valoarea 1 milimetru.



**DATE DESPRE IMOBILUL NR. 5531**

Oficiul de Cadastru și Publicitate Imobiliară NEAMT  
Biroul de Cadastru și Publicitate Imobiliară Targu-Neamt

**A. Partea I. Descrierea imobilului**

TEREN Intravilan

Adresa: Loc. Boboiesti, Str Lucior, Jud. Neamt

Nr. Crt	Nr cadastral Nr. topografic	Suprafața* (mp)	Observații / Referințe
A1		5.427	Sector cadastral:84 Teren imprejmuit;

**Construcții**

Crt	Nr cadastral Nr. topografic	Adresa	Observații / Referințe
A1.1		Loc. Boboiesti, Str Lucior, Jud. Neamt	Nr. niveluri:1; S. construita la sol:56 mp;
A1.2		Loc. Boboiesti, Str Lucior, Jud. Neamt	Nr. niveluri:1; S. construita la sol:21 mp;

**B. Partea II. Proprietari și acte**

Inscrieri privitoare la dreptul de proprietate și alte drepturi reale		Referințe
/		
Act Administrativ nr. 14209, din 14/09/2023 emis de PRIMĂRIA COMUNEI PIPIRIG;		
B1	Inscrierea posesiei, drept de PROPRIETATE, dobandit prin Lege, cota actuala 1/1, cota initiala 1/1 1) GRIGORAȘ VASILE	A1
Act Administrativ nr. 14187, din 14/09/2023 emis de PRIMĂRIA COMUNEI PIPIRIG;		
B2	Intabulare, drept de PROPRIETATE, dobandit prin Lege, cota actuala 1/1, cota initiala 1/1 1) GRIGORAȘ VASILE	A1.1, A1.2

**C. Partea III. SARCINI .**

Inscrieri privind dezmembramintele dreptului de proprietate, drepturi reale de garanție și sarcini	Referințe
NU SUNT	



Punct început	X / Y	Punct sfârșit	X / Y	Lungime segment	Punct început	X / Y	Punct sfârșit	X / Y	Lungime segment	Punct început	X / Y	Punct sfârșit	X / Y	Lungime segment
10	578.328,057 640.292,018	11	578.329,834 640.299,33	7.525	11	578.329,834 640.299,33	12	578.335,694 640.313,351	15.196	12	578.335,694 640.313,351	13	578.338,234 640.316,048	3.705
13	578.338,234 640.316,048	14	578.335,666 640.324,069	8.422	14	578.335,666 640.324,069	15	578.333,629 640.330,511	6.756	15	578.333,629 640.330,511	16	578.330,703 640.337,117	7.225
16	578.330,703 640.337,117	17	578.327,696 640.341,009	4.918	17	578.327,696 640.341,009	18	578.324,474 640.336,528	5.519	18	578.324,474 640.336,528	19	578.318,029 640.323,533	14.505
19	578.318,029 640.323,533	20	578.309,854 640.304,55	20.668	20	578.309,854 640.304,55	21	578.303,837 640.289,389	16.311	21	578.303,837 640.289,389	22	578.303,392 640.287,935	1.521
22	578.303,392 640.287,935	23	578.300,963 640.280,0	8.298	23	578.300,963 640.280,0	24	578.299,231 640.271,237	8.933	24	578.299,231 640.271,237	25	578.298,265 640.263,863	7.437
25	578.298,265 640.263,863	26	578.295,862 640.249,495	14.568	26	578.295,862 640.249,495	27	578.292,257 640.227,947	21.847	27	578.292,257 640.227,947	28	578.291,945 640.224,094	3.866
28	578.291,945 640.224,094	29	578.289,683 640.212,828	11.491	29	578.289,683 640.212,828	30	578.288,409 640.203,279	9.634	30	578.288,409 640.203,279	31	578.287,665 640.200,223	3.145
31	578.287,665 640.200,223	32	578.280,141 640.173,5	27.762	32	578.280,141 640.173,5	33	578.275,663 640.157,596	16.522	33	578.275,663 640.157,596	34	578.273,578 640.148,797	9.043
34	578.273,578 640.148,797	35	578.270,723 640.141,675	7.673	35	578.270,723 640.141,675	36	578.265,043 640.124,99	17.625	36	578.265,043 640.124,99	37	578.262,152 640.116,498	8.971
37	578.262,152 640.116,498	38	578.258,479 640.099,969	16.932	38	578.258,479 640.099,969	39	578.256,588 640.088,744	11.383	39	578.256,588 640.088,744	40	578.276,0 640.084,393	19.894
40	578.276,0 640.084,393	41	578.280,737 640.083,562	4.809	41	578.280,737 640.083,562	42	578.285,506 640.106,536	23.464	42	578.285,506 640.106,536	43	578.289,526 640.125,635	19.517
43	578.289,526 640.125,635	44	578.290,815 640.133,643	8.111	44	578.290,815 640.133,643	45	578.293,358 640.146,219	12.831	45	578.293,358 640.146,219	46	578.297,294 640.159,668	14.013
46	578.297,294 640.159,668	47	578.300,104 640.169,786	10.501	47	578.300,104 640.169,786	48	578.300,02 640.174,422	4.637	48	578.300,02 640.174,422	49	578.308,964 640.171,407	9.439
49	578.308,964 640.171,407	50	578.312,764 640.168,629	4.707	50	578.312,764 640.168,629	1	578.323,425 640.163,77	11.716					

\*\* Lungimile segmentelor sunt determinate în planul de proiecție Stereo 70 și sunt rotunjite la 1 milimetru.

\*\*\* Distanța dintre puncte este formată din segmente cumulate ce sunt mai mici decât valoarea 1 milimetru.





**DATE DESPRE IMOBILUL NR. 5532**

Oficiul de Cadastru și Publicitate Imobiliară NEAMT  
Biroul de Cadastru și Publicitate Imobiliară Targu-Neamt

**A. Partea I. Descrierea imobilului**

TEREN Intravilan

Adresa: Loc. Boboiesti, Str Baboieni, Jud. Neamt

Nr. Crt	Nr cadastral Nr. topografic	Suprafața* (mp)	Observații / Referințe
A1		398	Sector cadastral:84 Teren imprejmuit;

**Construcții**

Crt	Nr cadastral Nr. topografic	Adresa	Observații / Referințe
A1.1		Loc. Boboiesti, Str Baboieni, Jud. Neamt	Nr. niveluri:1; S. construita la sol:90 mp;
A1.2		Loc. Boboiesti, Str Baboieni, Jud. Neamt	Nr. niveluri:1; S. construita la sol:43 mp;

**B. Partea II. Proprietari și acte**

Inscrieri privitoare la dreptul de proprietate și alte drepturi reale		Referințe
/		
Act Administrativ nr. 14209, din 14/09/2023 emis de PRIMARIA COMUNEI PIPIRIG;		
B1	Inscrierea posesiei, drept de PROPRIETATE, dobandit prin Lege, cota actuala 1/1, cota initiala 1/1 1) ȘUTU VICTOR-NECULAI, bun comun 2) ȘUTU MIHAELA-ELENA	A1
Act Administrativ nr. 14187, din 14/09/2023 emis de PRIMARIA COMUNEI PIPIRIG;		
B2	Intabulare, drept de PROPRIETATE, dobandit prin Lege, cota actuala 1/1, cota initiala 1/1 1) ȘUTU VICTOR-NECULAI, bun comun 2) ȘUTU MIHAELA-ELENA	A1.1, A1.2

**C. Partea III. SARCINI .**

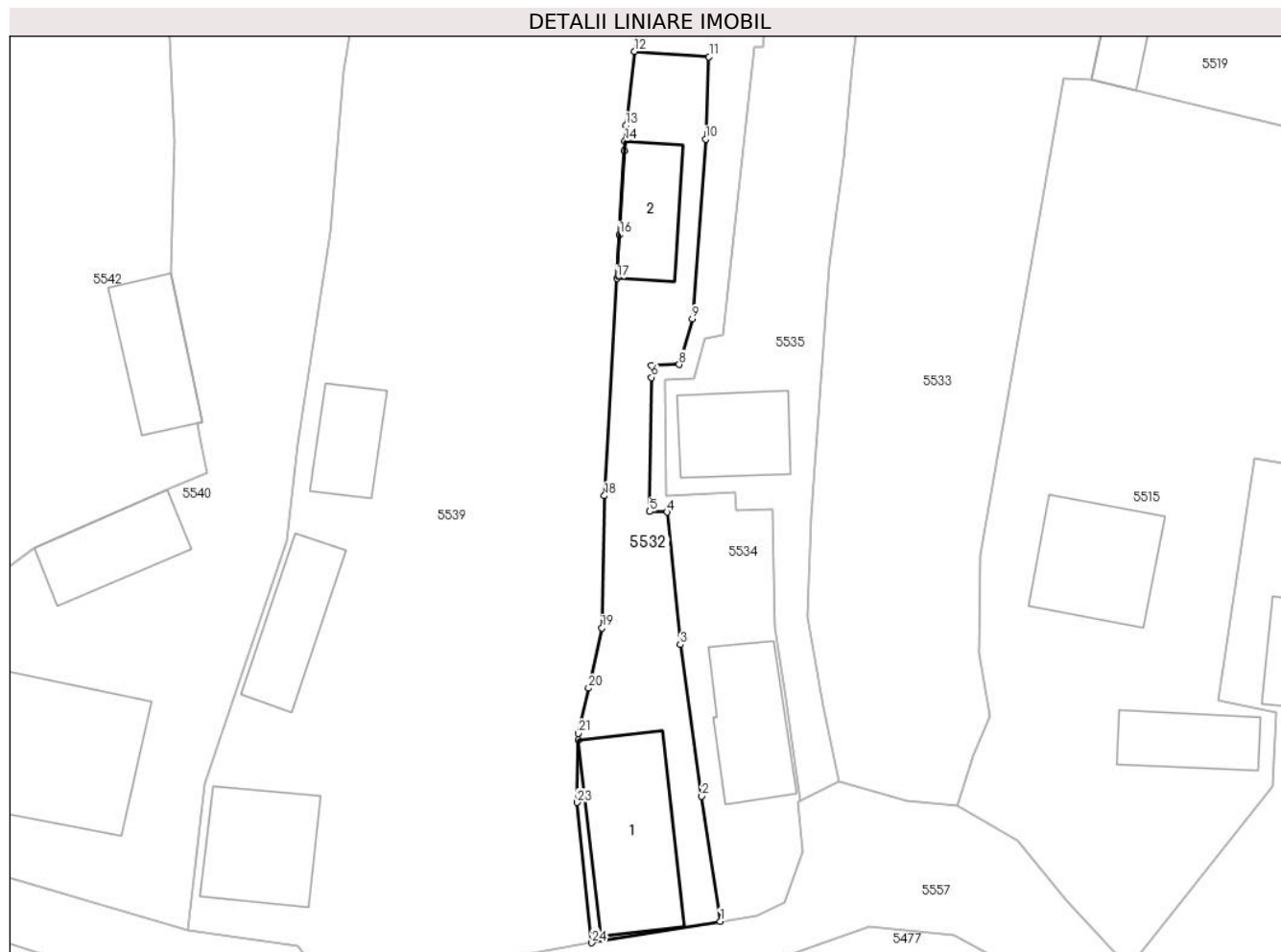
Inscrieri privind dezmembramintele dreptului de proprietate, drepturi reale de garanție și sarcini	Referințe
NU SUNT	

## Anexa Nr. 1 La Partea I

## Teren

Nr cadastral	Suprafața (mp)*	Observații / Referințe
	398	

\* Suprafața este determinată în planul de proiecție Stereo 70.



## Date referitoare la teren

Crt	Categorie folosință	Intravilan	Suprafața (mp)	Tarla	Parcelă	Nr. topo	Observații / Referințe
1	curți constructii	DA	398	-	-	-	

## Date referitoare la construcții

Crt	Număr	Destinație construcție	Supraf. (mp)	Situație juridică	Observații / Referințe
A1.1		construcții de locuințe	90	Cu acte	Nr. niveluri:1; S. construita la sol:90 mp;
A1.2		construcții anexa	43	Cu acte	Nr. niveluri:1; S. construita la sol:43 mp;

## Lungime Segmente

1) Valorile lungimilor segmentelor sunt obținute din proiecție în plan.

Punct început	X / Y	Punct sfârșit	X / Y	Lungime segment (** (m)
1	578.237,563 639.943,473	2	578.236,2 639.952,672	9.299
3	578.234,623 639.963,826	4	578.233,658 639.973,557	9.779
5	578.232,374 639.973,6	6	578.232,492 639.983,45	9.851

Punct început	X / Y	Punct sfârșit	X / Y	Lungime segment (** (m)
2	578.236,2 639.952,672	3	578.234,623 639.963,826	11.265
4	578.233,658 639.973,557	5	578.232,374 639.973,6	1.285
6	578.232,492 639.983,45	7	578.232,508 639.984,333	0.883

Punct început	X / Y	Punct sfârșit	X / Y	Lungime segment (** (m)
7	578.232,508 639.984,333	8	578.234,546 639.984,396	2.039
9	578.235,503 639.987,739	10	578.236,484 640.000,967	13.264
11	578.236,732 640.007,017	12	578.231,268 640.007,406	5.478
13	578.230,621 640.001,96	14	578.230,555 640.000,819	1.143
15	578.230,512 640.000,09	16	578.230,155 639.993,93	6.17
17	578.229,97 639.990,741	18	578.229,042 639.974,751	16.017
19	578.228,856 639.965,025	20	578.227,869 639.960,612	4.522
21	578.227,109 639.957,297	22	578.227,101 639.956,816	0.481
23	578.227,025 639.952,215	24	578.228,112 639.941,905	10.367

Punct început	X / Y	Punct sfârșit	X / Y	Lungime segment (** (m)
8	578.234,546 639.984,396	9	578.235,503 639.987,739	3.477
10	578.236,484 640.000,967	11	578.236,732 640.007,017	6.055
12	578.231,268 640.007,406	13	578.230,621 640.001,96	5.484
14	578.230,555 640.000,819	15	578.230,512 640.000,09	0.73
16	578.230,155 639.993,93	17	578.229,97 639.990,741	3.194
18	578.229,042 639.974,751	19	578.228,856 639.965,025	9.728
20	578.227,869 639.960,612	21	578.227,109 639.957,297	3.401
22	578.227,101 639.956,816	23	578.227,025 639.952,215	4.602
24	578.228,112 639.941,905	1	578.237,563 639.943,473	9.58

\*\* Lungimile segmentelor sunt determinate în planul de proiecție Stereo 70 și sunt rotunjite la 1 milimetru.

\*\*\* Distanța dintre puncte este formată din segmente cumulate ce sunt mai mici decât valoarea 1 milimetru.



**DATE DESPRE IMOBILUL NR. 5533**

Oficiul de Cadastru și Publicitate Imobiliară NEAMT  
Biroul de Cadastru și Publicitate Imobiliară Targu-Neamt

**A. Partea I. Descrierea imobilului**

TEREN Intravilan

Adresa: Loc. Boboiesti, Str Baboieni, Jud. Neamt

Nr. Crt	Nr cadastral Nr. topografic	Suprafața* (mp)	Observații / Referințe
A1	52830	Din acte: 1.252 Masurata: 2.412	Sector cadastral:84 Teren imprejmuit;

**B. Partea II. Proprietari și acte**

Inscrieri privitoare la dreptul de proprietate și alte drepturi reale		Referințe
<b>1884 / 28/01/2022</b>		
Act Notarial nr. Contract de vânzare aut nr. 420, din 27/01/2022 emis de BIN Teodorescu Mihaela;		
B2	Intabulare, drept de PROPRIETATE, cu titlu de drept de cumpărare, dobândit prin Conventie, cota actuala 1/1, cota initiala 1/1 1) ȘUTU MIHAELA-ELENA 2) ȘUTU VICTOR-NECULAI, bun comun	A1

**C. Partea III. SARCINI .**

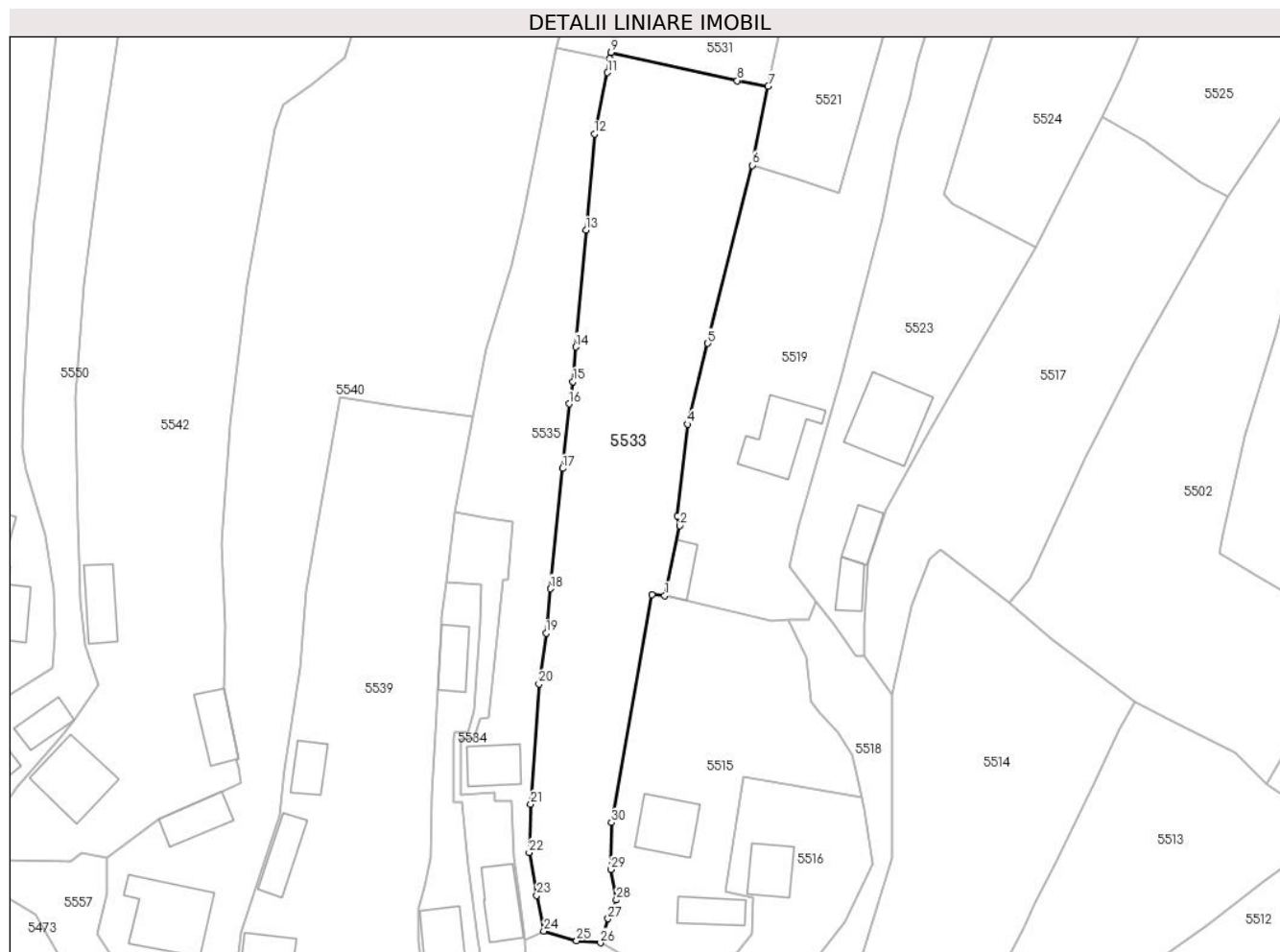
Inscrieri privind dezmembramintele dreptului de proprietate, drepturi reale de garanție și sarcini	Referințe
NU SUNT	

## Anexa Nr. 1 La Partea I

## Teren

Nr cadastral	Suprafața (mp)*	Observații / Referințe
52830	Din acte: 1.252 Masurata: 2.412	

\* Suprafața este determinată în planul de proiecție Stereo 70.



## Date referitoare la teren

Crt	Categorie folosință	Intra vilan	Suprafața (mp)	Tarla	Parcelă	Nr. topo	Observații / Referințe
1	faneata	DA	2.412	-	-	-	

## Lungime Segmente

1) Valorile lungimilor segmentelor sunt obținute din proiecție în plan.

Punct început	X / Y	Punct sfârșit	X / Y	Lungime segment (** (m)
1	578.264,84 640.005,295	2	578.267,183 640.016,031	10.989
3	578.266,763 640.017,564	4	578.268,397 640.031,62	14.151
5	578.271,443 640.044,054	6	578.278,258 640.071,401	28.183
7	578.280,737 640.083,562	8	578.276,0 640.084,393	4.809
9	578.256,588 640.088,744	10	578.256,431 640.087,807	0.95

Punct început	X / Y	Punct sfârșit	X / Y	Lungime segment (** (m)
2	578.267,183 640.016,031	3	578.266,763 640.017,564	1.589
4	578.268,397 640.031,62	5	578.271,443 640.044,054	12.802
6	578.278,258 640.071,401	7	578.280,737 640.083,562	12.411
8	578.276,0 640.084,393	9	578.256,588 640.088,744	19.894
10	578.256,431 640.087,807	11	578.256,064 640.085,633	2.205

Punct început	X / Y	Punct sfârșit	X / Y	Lungime segment (** (m)
11	578.256,064 640.085,633	12	578.254,034 640.076,211	9.638
13	578.252,737 640.061,434	14	578.251,206 640.043,482	18.017
15	578.250,754 640.038,173	16	578.250,162 640.034,772	3.452
17	578.249,163 640.024,819	18	578.247,308 640.006,337	18.575
19	578.246,624 639.999,525	20	578.245,539 639.991,708	7.892
21	578.244,285 639.973,256	22	578.244,026 639.965,837	7.424
23	578.245,178 639.959,242	24	578.246,282 639.953,765	5.587
25	578.251,305 639.952,298	26	578.254,969 639.951,965	3.679
27	578.256,137 639.955,652	28	578.257,419 639.958,552	3.171
29	578.256,607 639.963,207	30	578.256,707 639.970,417	7.211
31	578.262,865 640.005,432	1	578.264,84 640.005,295	1.98

Punct început	X / Y	Punct sfârșit	X / Y	Lungime segment (** (m)
12	578.254,034 640.076,211	13	578.252,737 640.061,434	14.834
14	578.251,206 640.043,482	15	578.250,754 640.038,173	5.328
16	578.250,162 640.034,772	17	578.249,163 640.024,819	10.003
18	578.247,308 640.006,337	19	578.246,624 639.999,525	6.846
20	578.245,539 639.991,708	21	578.244,285 639.973,256	18.495
22	578.244,026 639.965,837	23	578.245,178 639.959,242	6.695
24	578.246,282 639.953,765	25	578.251,305 639.952,298	5.233
26	578.254,969 639.951,965	27	578.256,137 639.955,652	3.868
28	578.257,419 639.958,552	29	578.256,607 639.963,207	4.725
30	578.256,707 639.970,417	31	578.262,865 640.005,432	35.552

\*\* Lungimile segmentelor sunt determinate în planul de proiecție Stereo 70 și sunt rotunjite la 1 milimetru.

\*\*\* Distanța dintre puncte este formată din segmente cumulate ce sunt mai mici decât valoarea 1 milimetru.





**DATE DESPRE IMOBILUL NR. 5534**

Oficiul de Cadastru și Publicitate Imobiliară NEAMT  
Biroul de Cadastru și Publicitate Imobiliară Targu-Neamt

**A. Partea I. Descrierea imobilului**

TEREN Intravilan

Adresa: Loc. Boboiesti, Str Baboieni, Jud. Neamt

Nr. Crt	Nr cadastral Nr. topografic	Suprafața* (mp)	Observații / Referințe
A1		381	Sector cadastral:84 Teren imprejmuit;

**Construcții**

Crt	Nr cadastral Nr. topografic	Adresa	Observații / Referințe
A1.1		Loc. Boboiesti, Str Baboieni, Jud. Neamt	Nr. niveluri:1; S. construita la sol:59 mp;

**B. Partea II. Proprietari și acte**

Inscrieri privitoare la dreptul de proprietate și alte drepturi reale		Referințe
/		
Act Administrativ nr. 14209, din 14/09/2023 emis de PRIMARIA COMUNEI PIPIRIG;		
B1	Inscrierea posesiei, drept de PROPRIETATE, dobandit prin Lege, cota actuala 1/1, cota initiala 1/1 1) ANISTOROAEI GRIGORE 2) ANISTOROAEI MARIA	A1
Act Administrativ nr. 14187, din 14/09/2023 emis de PRIMARIA COMUNEI PIPIRIG;		
B2	Intabulare, drept de PROPRIETATE, dobandit prin Lege, cota actuala 1/1, cota initiala 1/1 1) ANISTOROAEI GRIGORE 2) ANISTOROAEI MARIA	A1.1

**C. Partea III. SARCINI .**

Inscrieri privind dezmembramintele dreptului de proprietate, drepturi reale de garanție și sarcini	Referințe
NU SUNT	

## Anexa Nr. 1 La Partea I

## Teren

Nr cadastral	Suprafața (mp)*	Observații / Referințe
	381	

\* Suprafața este determinată în planul de proiecție Stereo 70.



## Date referitoare la teren

Crt	Categorie folosință	Intra vilan	Suprafața (mp)	Tarla	Parcelă	Nr. topo	Observații / Referințe
1	curți constructii	DA	381	-	-	-	

## Date referitoare la construcții

Crt	Număr	Destinație construcție	Supraf. (mp)	Situație juridică	Observații / Referințe
A1.1		construcții de locuințe	59	Cu acte	Nr. niveluri:1; S. construita la sol:59 mp;

## Lungime Segmente

1) Valorile lungimilor segmentelor sunt obținute din proiecție în plan.

Punct început	X / Y	Punct sfârșit	X / Y	Lungime segment (** (m)	Punct început	X / Y	Punct sfârșit	X / Y	Lungime segment (** (m)
1	578.237,563 639.943,473	2	578.240,272 639.943,922	2.746	2	578.240,272 639.943,922	3	578.242,303 639.944,86	2.237
3	578.242,303 639.944,86	4	578.243,632 639.948,597	3.966	4	578.243,632 639.948,597	5	578.243,27 639.952,221	3.642
5	578.243,27 639.952,221	6	578.243,445 639.952,311	0.197	6	578.243,445 639.952,311	7	578.242,34 639.959,868	7.637
7	578.242,34 639.959,868	8	578.241,595 639.965,02	5.206	8	578.241,595 639.965,02	9	578.241,379 639.973,798	8.781

Punct început	X / Y	Punct sfârșit	X / Y	Lungime segment (** (m)
9	578.241,379 639.973,798	10	578.238,72 639.973,686	2.661
11	578.238,64 639.974,995	12	578.233,586 639.974,755	5.06
13	578.233,5 639.983,291	14	578.235,605 639.983,331	2.105
15	578.236,455 639.986,313	16	578.237,739 639.986,557	1.307
17	578.240,084 640.007,703	18	578.240,7 640.007,749	0.618
19	578.241,493 640.016,615	20	578.237,513 640.017,22	4.026
21	578.232,653 640.018,172	22	578.232,347 640.016,477	1.722
23	578.231,263 640.007,406	24	578.231,268 640.007,406	0.005
25	578.236,732 640.007,017	26	578.236,484 640.000,967	6.055
27	578.235,503 639.987,739	28	578.234,546 639.984,396	3.477
29	578.232,508 639.984,333	30	578.232,492 639.983,45	0.883
31	578.232,374 639.973,6	32	578.233,658 639.973,557	1.285
33	578.234,623 639.963,826	34	578.236,2 639.952,672	11.265

Punct început	X / Y	Punct sfârșit	X / Y	Lungime segment (** (m)
10	578.238,72 639.973,686	11	578.238,64 639.974,995	1.311
12	578.233,586 639.974,755	13	578.233,5 639.983,291	8.536
14	578.235,605 639.983,331	15	578.236,455 639.986,313	3.101
16	578.237,739 639.986,557	17	578.240,084 640.007,703	21.276
18	578.240,7 640.007,749	19	578.241,493 640.016,615	8.901
20	578.237,513 640.017,22	21	578.232,653 640.018,172	4.952
22	578.232,347 640.016,477	23	578.231,263 640.007,406	9.136
24	578.231,268 640.007,406	25	578.236,732 640.007,017	5.478
26	578.236,484 640.000,967	27	578.235,503 639.987,739	13.264
28	578.234,546 639.984,396	29	578.232,508 639.984,333	2.039
30	578.232,492 639.983,45	31	578.232,374 639.973,6	9.851
32	578.233,658 639.973,557	33	578.234,623 639.963,826	9.779
34	578.236,2 639.952,672	1	578.237,563 639.943,473	9.299

\*\* Lungimile segmentelor sunt determinate în planul de proiecție Stereo 70 și sunt rotunjite la 1 milimetru.

\*\*\* Distanța dintre puncte este formată din segmente cumulate ce sunt mai mici decât valoarea 1 milimetru.



**DATE DESPRE IMOBILUL NR. 5535**

Oficiul de Cadastru și Publicitate Imobiliară NEAMT  
Biroul de Cadastru și Publicitate Imobiliară Targu-Neamt

**A. Partea I. Descrierea imobilului**

TEREN Intravilan

Adresa: Loc. Boboiesti, Str Baboieni, Jud. Neamt

Nr. Crt	Nr cadastral Nr. topografic	Suprafața* (mp)	Observații / Referințe
A1		1.249	Sector cadastral:84 Teren imprejmuit;

**Construcții**

Crt	Nr cadastral Nr. topografic	Adresa	Observații / Referințe
A1.1		Loc. Boboiesti, Str Baboieni, Jud. Neamt	Nr. niveluri:1; S. construita la sol:50 mp;

**B. Partea II. Proprietari și acte**

Inscrieri privitoare la dreptul de proprietate și alte drepturi reale		Referințe
/		
Act Administrativ nr. 14209, din 14/09/2023 emis de PRIMARIA COMUNEI PIPIRIG;		
B1	Inscrierea posesiei, drept de PROPRIETATE, dobandit prin Lege, cota actuala 1/1, cota initiala 1/1 1) ȘUTU VICTOR-NECULAI, bun comun 2) ȘUTU MIHAELA-ELENA	A1
Act Administrativ nr. 14187, din 14/09/2023 emis de PRIMARIA COMUNEI PIPIRIG;		
B2	Intabulare, drept de PROPRIETATE, dobandit prin Lege, cota actuala 1/1, cota initiala 1/1 1) ȘUTU VICTOR-NECULAI, bun comun 2) ȘUTU MIHAELA-ELENA	A1.1

**C. Partea III. SARCINI .**

Inscrieri privind dezmembramintele dreptului de proprietate, drepturi reale de garanție și sarcini	Referințe
NU SUNT	



Punct început	X / Y	Punct sfârșit	X / Y	Lungime segment (** (m))
7	578.246,624 639.999,525	8	578.247,308 640.006,337	6.846
9	578.249,163 640.024,819	10	578.250,162 640.034,772	10.003
11	578.250,754 640.038,173	12	578.251,206 640.043,482	5.328
13	578.252,737 640.061,434	14	578.254,034 640.076,211	14.834
15	578.256,064 640.085,633	16	578.256,431 640.087,807	2.205
17	578.248,247 640.089,415	18	578.243,211 640.064,004	25.905
19	578.241,282 640.055,953	20	578.237,495 640.043,116	13.384
21	578.235,292 640.032,805	22	578.232,653 640.018,172	14.869
23	578.237,513 640.017,22	24	578.241,493 640.016,615	4.026
25	578.240,7 640.007,749	26	578.240,084 640.007,703	0.618
27	578.237,739 639.986,557	28	578.236,455 639.986,313	1.307
29	578.235,605 639.983,331	30	578.233,5 639.983,291	2.105
31	578.233,586 639.974,755	32	578.238,64 639.974,995	5.06
33	578.238,72 639.973,686	34	578.241,379 639.973,798	2.661
35	578.241,595 639.965,02	36	578.242,34 639.959,868	5.206

Punct început	X / Y	Punct sfârșit	X / Y	Lungime segment (** (m))
8	578.247,308 640.006,337	9	578.249,163 640.024,819	18.575
10	578.250,162 640.034,772	11	578.250,754 640.038,173	3.452
12	578.251,206 640.043,482	13	578.252,737 640.061,434	18.017
14	578.254,034 640.076,211	15	578.256,064 640.085,633	9.638
16	578.256,431 640.087,807	17	578.248,247 640.089,415	8.34
18	578.243,211 640.064,004	19	578.241,282 640.055,953	8.279
20	578.237,495 640.043,116	21	578.235,292 640.032,805	10.544
22	578.232,653 640.018,172	23	578.237,513 640.017,22	4.952
24	578.241,493 640.016,615	25	578.240,7 640.007,749	8.901
26	578.240,084 640.007,703	27	578.237,739 639.986,557	21.276
28	578.236,455 639.986,313	29	578.235,605 639.983,331	3.101
30	578.233,5 639.983,291	31	578.233,586 639.974,755	8.536
32	578.238,64 639.974,995	33	578.238,72 639.973,686	1.311
34	578.241,379 639.973,798	35	578.241,595 639.965,02	8.781
36	578.242,34 639.959,868	1	578.243,445 639.952,311	7.637

\*\* Lungimile segmentelor sunt determinate în planul de proiecție Stereo 70 și sunt rotunjite la 1 milimetru.

\*\*\* Distanța dintre puncte este formată din segmente cumulate ce sunt mai mici decât valoarea 1 milimetru.





**DATE DESPRE IMOBILUL NR. 5536**

Oficiul de Cadastru și Publicitate Imobiliară NEAMT  
Biroul de Cadastru și Publicitate Imobiliară Targu-Neamt

**A. Partea I. Descrierea imobilului**

TEREN Intravilan

Adresa: Loc. Boboiesti, Jud. Neamt

Nr. Crt	Nr cadastral Nr. topografic	Suprafața* (mp)	Observații / Referințe
A1	51227	Din acte: 1.553 Masurata: 1.555	Sector cadastral:84 Teren imprejmuit;

**B. Partea II. Proprietari și acte**

Inscrieri privitoare la dreptul de proprietate și alte drepturi reale		Referințe
<b>24838 / 09/10/2014</b>		
Act Notarial nr. Contract de vânzare nr. 1769, din 08/10/2014 emis de NP Andronache Laura;		
B1	Intabulare, drept de PROPRIETATE, dobandit prin Conventie, cota actuala 1/1, cota initiala 1/1 1) NISTOROAEI ANDREEA DIANA 2) NISTOROAEI VASILE, soți	A1

**C. Partea III. SARCINI**

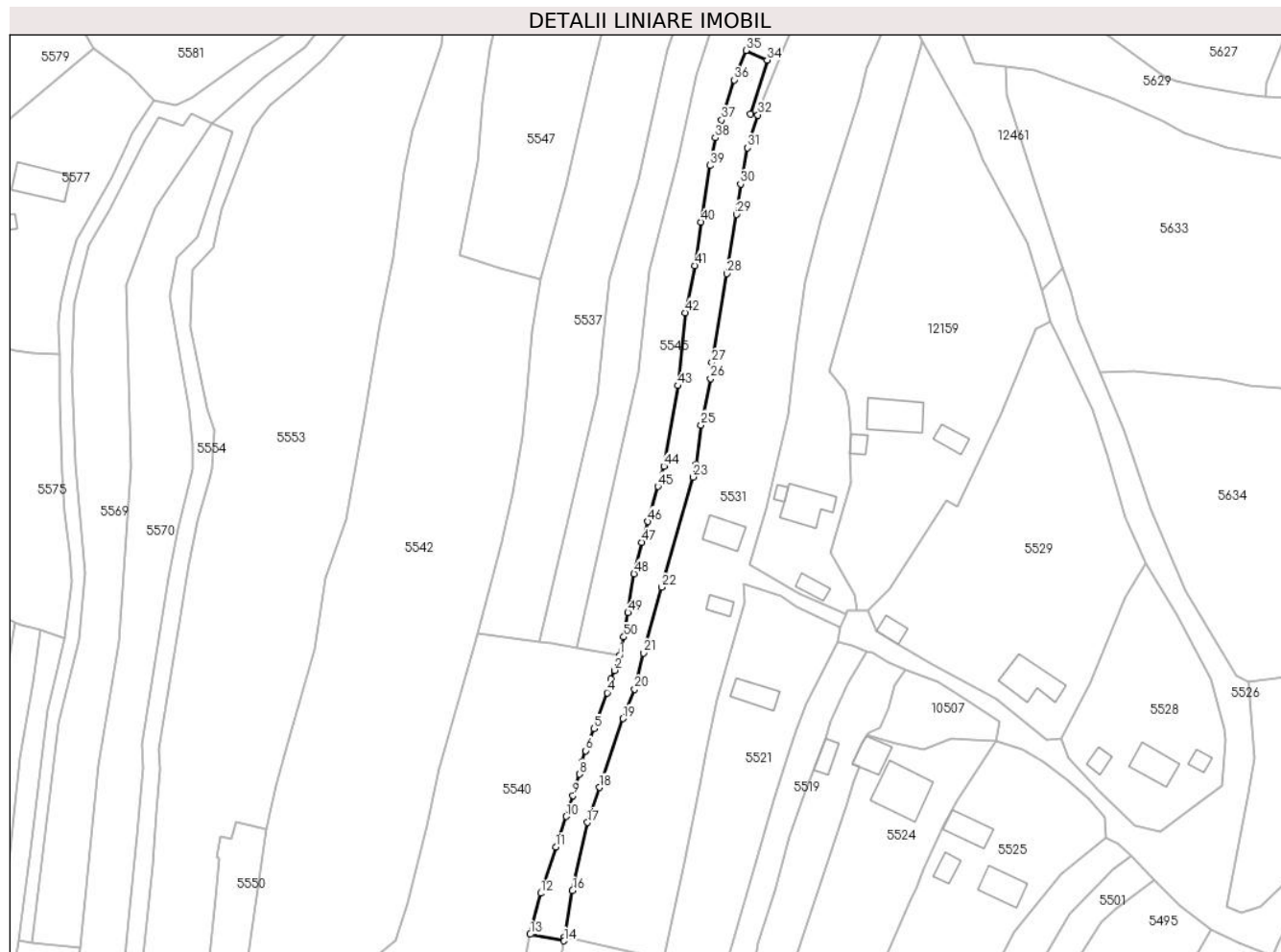
Inscrieri privind dezmembramintele dreptului de proprietate, drepturi reale de garanție și sarcini		Referințe
<b>21754 / 24/09/2021</b>		
Act Administrativ nr. DECIZIE DE RIDICARE A MASURILOR DE EXECUTARE SILITĂ nr. 31, din 22/09/2021 emis de SFO TARGU NEAMT;		
C2	Se radiază dreptul de ipotecă legală, SECHESTRU emis pe numele NISTOROAEI ANDREEA DIANA înscris sub nr. de încheiere 18772 din 25.08.2021, în favoarea ANAF - SERVICIUL FISCAL ORĂȘENESC TÂRGU NEAMȚ	A1

## Anexa Nr. 1 La Partea I

## Teren

Nr cadastral	Suprafața (mp)*	Observații / Referințe
51227	Din acte: 1.553 Masurata: 1.555	

\* Suprafața este determinată în planul de proiecție Stereo 70.



## Date referitoare la teren

Crt	Categorie folosință	Intra vilan	Suprafața (mp)	Tarla	Parcelă	Nr. topo	Observații / Referințe
1	faneata	DA	1.555	-	-	-	

## Lungime Segmente

1) Valorile lungimilor segmentelor sunt obținute din proiecție în plan.

Punct început	X / Y	Punct sfârșit	X / Y	Lungime segment	Punct început	X / Y	Punct sfârșit	X / Y	Lungime segment	Punct început	X / Y	Punct sfârșit	X / Y	Lungime segment
1	578.269,88 640.157,004	2	578.268,703 640.153,351	3.838	2	578.268,703 640.153,351	3	578.267,741 640.151,272	2.291	3	578.267,741 640.151,272	4	578.266,865 640.147,949	3.437
4	578.266,865 640.147,949	5	578.263,68 640.139,218	9.294	5	578.263,68 640.139,218	6	578.261,708 640.133,889	5.682	6	578.261,708 640.133,889	7	578.260,733 640.131,144	2.913
7	578.260,733 640.131,144	8	578.260,178 640.128,227	2.969	8	578.260,178 640.128,227	9	578.258,602 640.123,007	5.453	9	578.258,602 640.123,007	10	578.256,999 640.117,961	5.294
10	578.256,999 640.117,961	11	578.254,434 640.110,58	7.814	11	578.254,434 640.110,58	12	578.250,773 640.099,335	11.826	12	578.250,773 640.099,335	13	578.248,247 640.089,415	10.237
13	578.248,247 640.089,415	14	578.256,431 640.087,807	8.34	14	578.256,431 640.087,807	15	578.256,588 640.088,744	0.95	15	578.256,588 640.088,744	16	578.258,479 640.099,969	11.383

Punct început	X / Y	Punct sfârșit	X / Y	Lungime segment	Punct început	X / Y	Punct sfârșit	X / Y	Lungime segment	Punct început	X / Y	Punct sfârșit	X / Y	Lungime segment
16	578.258,479 640.099,969	17	578.262,152 640.116,498	16.932	17	578.262,152 640.116,498	18	578.265,043 640.124,99	8.971	18	578.265,043 640.124,99	19	578.270,723 640.141,675	17.625
19	578.270,723 640.141,675	20	578.273,578 640.148,797	7.673	20	578.273,578 640.148,797	21	578.275,663 640.157,596	9.043	21	578.275,663 640.157,596	22	578.280,141 640.173,5	16.522
22	578.280,141 640.173,5	23	578.287,665 640.200,223	27.762	23	578.287,665 640.200,223	24	578.288,409 640.203,279	3.145	24	578.288,409 640.203,279	25	578.289,683 640.212,828	9.634
25	578.289,683 640.212,828	26	578.291,945 640.224,094	11.491	26	578.291,945 640.224,094	27	578.292,257 640.227,947	3.866	27	578.292,257 640.227,947	28	578.295,862 640.249,495	21.847
28	578.295,862 640.249,495	29	578.298,265 640.263,863	14.568	29	578.298,265 640.263,863	30	578.299,231 640.271,237	7.437	30	578.299,231 640.271,237	31	578.300,963 640.280,0	8.933
31	578.300,963 640.280,0	32	578.303,392 640.287,935	8.298	32	578.303,392 640.287,935	33	578.301,629 640.288,253	1.791	33	578.301,629 640.288,253	34	578.305,671 640.301,281	13.641
34	578.305,671 640.301,281	35	578.300,559 640.303,588	5.608	35	578.300,559 640.303,588	36	578.297,714 640.296,447	7.687	36	578.297,714 640.296,447	37	578.294,637 640.286,746	10.177
37	578.294,637 640.286,746	38	578.293,088 640.282,441	4.575	38	578.293,088 640.282,441	39	578.291,765 640.275,69	6.879	39	578.291,765 640.275,69	40	578.289,594 640.262,04	13.822
40	578.289,594 640.262,04	41	578.288,189 640.251,488	10.645	41	578.288,189 640.251,488	42	578.285,878 640.240,066	11.653	42	578.285,878 640.240,066	43	578.283,996 640.222,364	17.802
43	578.283,996 640.222,364	44	578.280,659 640.202,804	19.843	44	578.280,659 640.202,804	45	578.279,216 640.197,931	5.082	45	578.279,216 640.197,931	46	578.276,798 640.189,408	8.859
46	578.276,798 640.189,408	47	578.275,284 640.184,4	5.232	47	578.275,284 640.184,4	48	578.273,404 640.176,764	7.864	48	578.273,404 640.176,764	49	578.271,927 640.167,354	9.525
49	578.271,927 640.167,354	50	578.270,944 640.161,474	5.962	50	578.270,944 640.161,474	1	578.269,88 640.157,004	4.595					

\*\* Lungimile segmentelor sunt determinate în planul de proiecție Stereo 70 și sunt rotunjite la 1 milimetru.

\*\*\* Distanța dintre puncte este formată din segmente cumulate ce sunt mai mici decât valoarea 1 milimetru.



**DATE DESPRE IMOBILUL NR. 5537**

Oficiul de Cadastru și Publicitate Imobiliară NEAMT  
Biroul de Cadastru și Publicitate Imobiliară Targu-Neamt

**A. Partea I. Descrierea imobilului**

TEREN Intravilan

Adresa: Loc. Boboiesti, Str Lucior, Jud. Neamt

Nr. Crt	Nr cadastral Nr. topografic	Suprafața* (mp)	Observații / Referințe
A1		3.812	Sector cadastral:84 Teren imprejmuit;

**B. Partea II. Proprietari și acte**

Inscrieri privitoare la dreptul de proprietate și alte drepturi reale		Referințe
/		
Act Administrativ nr. 14209, din 14/09/2023 emis de PRIMARIA COMUNEI PIPIRIG;		
B1	Inscrierea posesiei, drept de PROPRIETATE, dobandit prin Lege, cota actuala 1/1, cota initiala 1/1 1) <b>BABOI DUMITRU</b>	A1

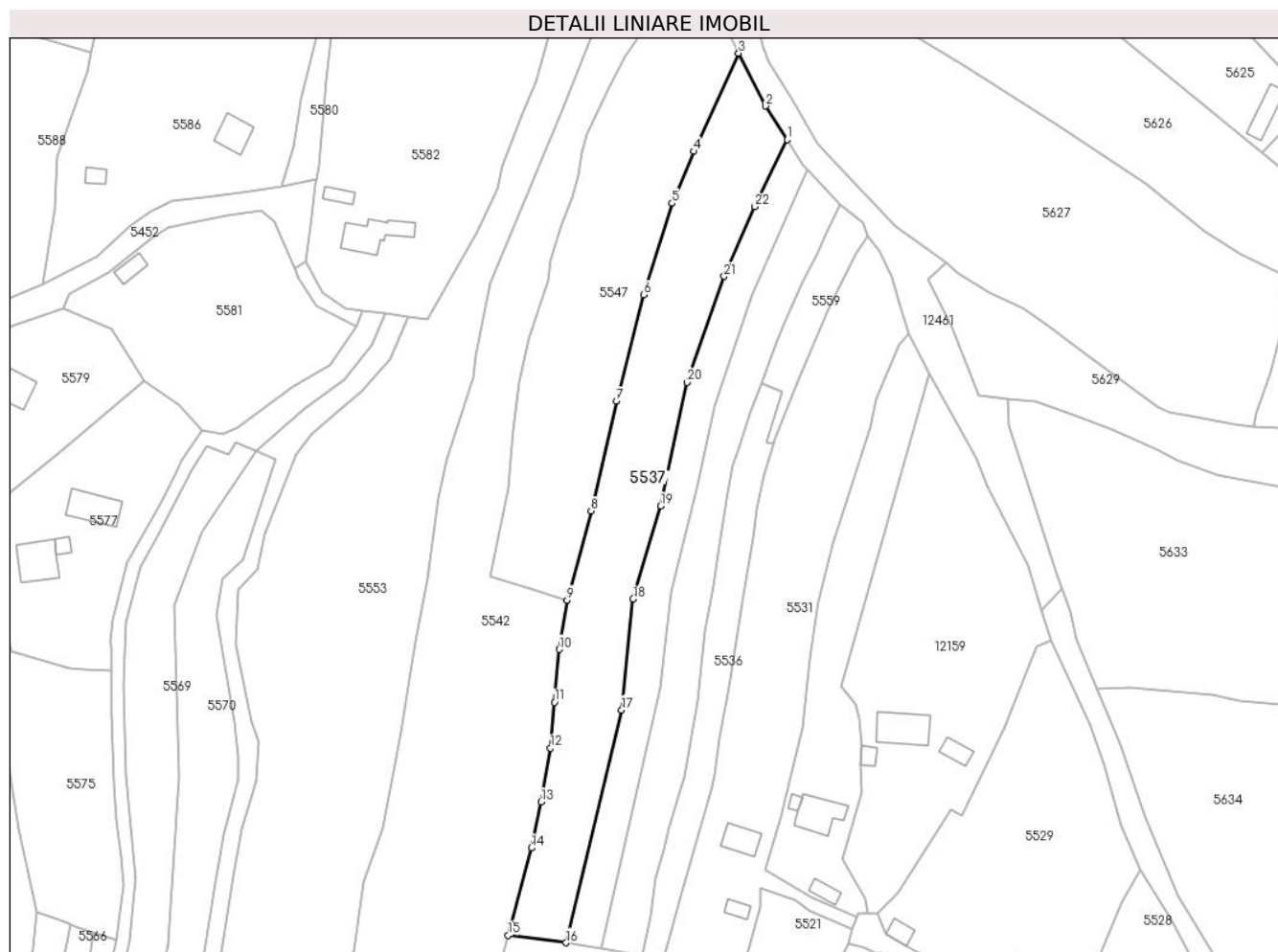
**C. Partea III. SARCINI .**

Inscrieri privind dezmembramintele dreptului de proprietate, drepturi reale de garanție și sarcini	Referințe
NU SUNT	

**Teren**

Nr cadastral	Suprafața (mp)*	Observații / Referințe
	3.812	

\* Suprafața este determinată în planul de proiecție Stereo 70.



**Date referitoare la teren**

Crt	Categorie folosință	Intravilan	Suprafața (mp)	Tarla	Parcelă	Nr. topo	Observații / Referințe
1	faneata	DA	3.812	-	-	-	

**Lungime Segmente**

1) Valorile lungimilor segmentelor sunt obținute din proiecție în plan.

Punct început	X / Y	Punct sfârșit	X / Y	Lungime segment (** (m)
1	578.306,946 640.365,72	2	578.301,474 640.374,34	10.21
3	578.294,547 640.387,827	4	578.283,077 640.362,735	27.589
5	578.277,529 640.349,461	6	578.270,303 640.326,028	24.522
7	578.263,251 640.298,872	8	578.256,815 640.270,808	28.793
9	578.250,683 640.248,011	10	578.248,629 640.235,392	12.785

Punct început	X / Y	Punct sfârșit	X / Y	Lungime segment (** (m)
2	578.301,474 640.374,34	3	578.294,547 640.387,827	15.162
4	578.283,077 640.362,735	5	578.277,529 640.349,461	14.387
6	578.270,303 640.326,028	7	578.263,251 640.298,872	28.057
8	578.256,815 640.270,808	9	578.250,683 640.248,011	23.607
10	578.248,629 640.235,392	11	578.247,455 640.221,876	13.567

Punct început	X / Y	Punct sfârșit	X / Y	Lungime segment (** (m)
11	578.247,455 640.221,876	12	578.246,406 640.210,168	11.755
13	578.244,062 640.196,4	14	578.241,497 640.184,604	12.072
15	578.235,593 640.162,321	16	578.250,412 640.160,396	14.944
17	578.264,6 640.219,893	18	578.267,553 640.248,261	28.521
19	578.274,616 640.272,04	20	578.281,396 640.303,658	32.337
21	578.290,823 640.330,809	22	578.298,696 640.348,608	19.462

Punct început	X / Y	Punct sfârșit	X / Y	Lungime segment (** (m)
12	578.246,406 640.210,168	13	578.244,062 640.196,4	13.966
14	578.241,497 640.184,604	15	578.235,593 640.162,321	23.052
16	578.250,412 640.160,396	17	578.264,6 640.219,893	61.165
18	578.267,553 640.248,261	19	578.274,616 640.272,04	24.806
20	578.281,396 640.303,658	21	578.290,823 640.330,809	28.741
22	578.298,696 640.348,608	1	578.306,946 640.365,72	18.997

\*\* Lungimile segmentelor sunt determinate în planul de proiecție Stereo 70 și sunt rotunjite la 1 milimetru.

\*\*\* Distanța dintre puncte este formată din segmente cumulate ce sunt mai mici decât valoarea 1 milimetru.





**DATE DESPRE IMOBILUL NR. 5538**

Oficiul de Cadastru și Publicitate Imobiliară NEAMT  
Biroul de Cadastru și Publicitate Imobiliară Targu-Neamt

**A. Partea I. Descrierea imobilului**

TEREN Intravilan

Adresa: Loc. Boboiesti, Str Baboieni, Jud. Neamt

Nr. Crt	Nr cadastral Nr. topografic	Suprafața* (mp)	Observații / Referințe
A1		21	Sector cadastral:84 Teren neimprejmuit;

**B. Partea II. Proprietari și acte**

Inscrieri privitoare la dreptul de proprietate și alte drepturi reale		Referințe
/		
Act Normativ nr. 7, din 13/03/1996 emis de GUVERNUL ROMÂNIEI;		
B1	Inscrierea provizorie, drept de PROPRIETATE, dobandit prin Lege, cota actuala 1/1, cota initiala 1/1 1) COMUNA PIPIRIG, CIF:99999999999999, Proprietar neidentificat	A1

**C. Partea III. SARCINI .**

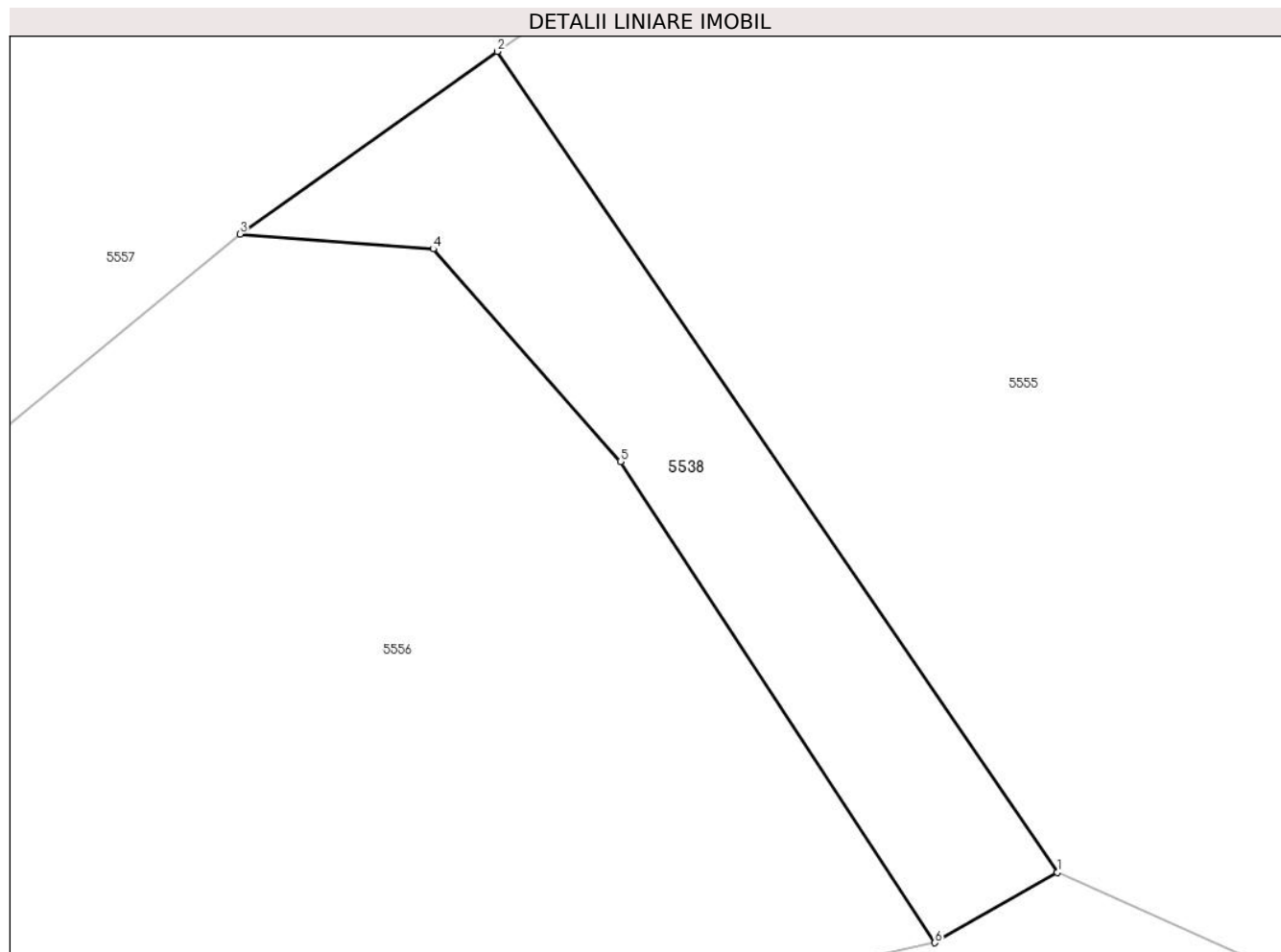
Inscrieri privind dezmembramintele dreptului de proprietate, drepturi reale de garanție și sarcini	Referințe
NU SUNT	

## Anexa Nr. 1 La Partea I

## Teren

Nr cadastral	Suprafața (mp)*	Observații / Referințe
	21	

\* Suprafața este determinată în planul de proiecție Stereo 70.



## Date referitoare la teren

Crt	Categorie folosință	Intravilan	Suprafața (mp)	Tarla	Parcelă	Nr. topo	Observații / Referințe
1	drum	DA	21	-	-	-	

## Lungime Segmente

1) Valorile lungimilor segmentelor sunt obținute din proiecție în plan.

Punct început	X / Y	Punct sfârșit	X / Y	Lungime segment (** (m)
1	578.120,672 639.987,859	2	578.113,993 639.997,64	11.844
2	578.113,993 639.997,64	3	578.110,925 639.995,466	3.76
3	578.110,925 639.995,466	4	578.113,228 639.995,288	2.31
4	578.113,228 639.995,288	5	578.115,46 639.992,756	3.375
5	578.115,46 639.992,756	6	578.119,212 639.987,023	6.852

Punct început	X / Y	Punct sfârșit	X / Y	Lungime segment (** (m)
6	578.119,212 639.987,023	1	578.120,672 639.987,859	1.682

\*\* Lungimile segmentelor sunt determinate în planul de proiecție Stereo 70 și sunt rotunjite la 1 milimetru.

\*\*\* Distanța dintre puncte este formată din segmente cumulate ce sunt mai mici decât valoarea 1 milimetru.



**DATE DESPRE IMOBILUL NR. 5539**

Oficiul de Cadastru și Publicitate Imobiliară NEAMT  
Biroul de Cadastru și Publicitate Imobiliară Targu-Neamt

**A. Partea I. Descrierea imobilului**

TEREN Intravilan

Nr. CF vechi:431  
Nr. cadastral vechi:551

Adresa: Loc. Boboiesti, Str Baboieni, Jud. Neamt

Nr. Crt	Nr cadastral Nr. topografic	Suprafața* (mp)	Observații / Referințe
A1	50949	Din acte: 1.800 Masurata: 2.171	Sector cadastral:84 Teren imprejmuit;

**Construcții**

Crt	Nr cadastral Nr. topografic	Adresa	Observații / Referințe
A1.1		Loc. Boboiesti, Str Baboieni, Jud. Neamt	Nr. niveluri:1; S. construita la sol:66 mp; Locuinta
A1.3		Loc. Boboiesti, Str Baboieni, Jud. Neamt	Nr. niveluri:1; S. construita la sol:36 mp;
A1.4		Loc. Boboiesti, Str Baboieni, Jud. Neamt	Nr. niveluri:1; S. construita la sol:49 mp;

**B. Partea II. Proprietari și acte**

Inscrieri privitoare la dreptul de proprietate și alte drepturi reale		Referințe
<b>6751 / 08/10/2007</b>		
Contract De Vanzare-Cumparare nr. 167, din 05/10/2007 emis de Burghilea Alina Elena;		
B1	Intabulare, drept de PROPRIETATE, dobandit prin Conventie, cota actuala 1/1, cota initiala 1/1 1) <b>IRINA GHEORGHE</b> , - necasatorit <i>OBSERVATII: (provenita din conversia CF 431)</i>	A1, A1.1
/		
Act Administrativ nr. 14187, din 14/09/2023 emis de PRIMARIA COMUNEI PIPIRIG;		
B2	Intabulare, drept de PROPRIETATE, dobandit prin Lege, cota actuala 1/1, cota initiala 1/1 1) <b>IRINA GHEORGHE</b> , - necasatorit	A1.3, A1.4

**C. Partea III. SARCINI .**

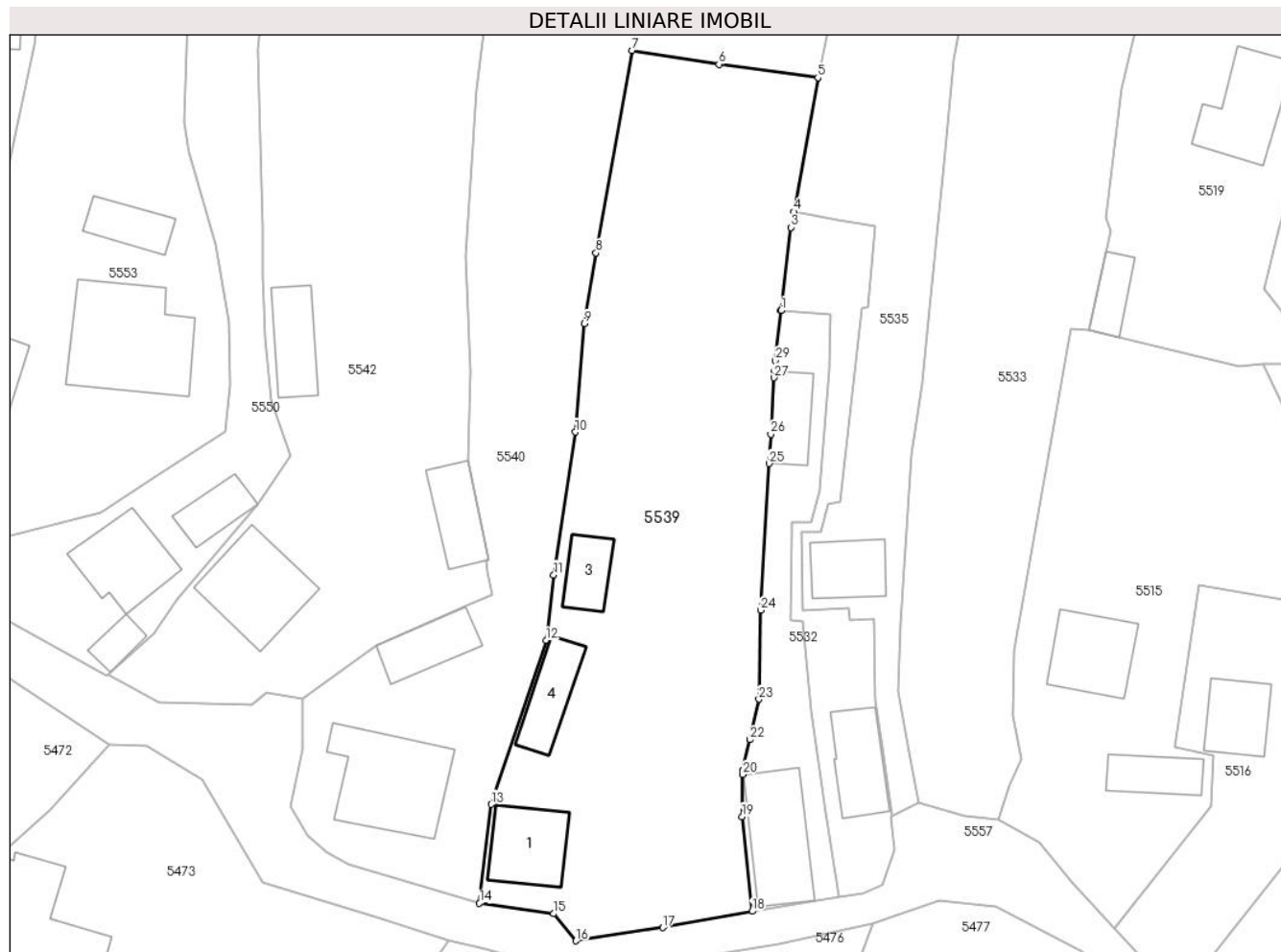
Inscrieri privind dezmembramintele dreptului de proprietate, drepturi reale de garanție și sarcini	Referințe
NU SUNT	

## Anexa Nr. 1 La Partea I

## Teren

Nr cadastral	Suprafața (mp)*	Observații / Referințe
50949	Din acte: 1.800 Masurata: 2.171	

\* Suprafața este determinată în planul de proiecție Stereo 70.



## Date referitoare la teren

Crt	Categorie folosință	Intra vilan	Suprafața (mp)	Tarla	Parcelă	Nr. topo	Observații / Referințe
1	curți constructii	DA	811	-	-	-	
2	faneata	DA	1.359	-	-	-	

## Date referitoare la construcții

Crt	Număr	Destinație construcție	Supraf. (mp)	Situație juridică	Observații / Referințe
A1.1		construcții de locuințe	66	Cu acte	Nr. niveluri:1; S. construita la sol:66 mp; Locuinta
A1.3		construcții anexa	36	Cu acte	Nr. niveluri:1; S. construita la sol:36 mp;
A1.4		construcții anexa	49	Cu acte	Nr. niveluri:1; S. construita la sol:49 mp;

## Lungime Segmente

1) Valorile lungimilor segmentelor sunt obținute din proiecție în plan.

Punct început	X / Y	Punct sfârșit	X / Y	Lungime segment (** (m)
1	578.231,268 640.007,406	2	578.231,263 640.007,406	0.005

Punct început	X / Y	Punct sfârșit	X / Y	Lungime segment (** (m)
2	578.231,263 640.007,406	3	578.232,347 640.016,477	9.136

Punct început	X / Y	Punct sfârșit	X / Y	Lungime segment (** (m)
3	578.232,347 640.016,477	4	578.232,653 640.018,172	1.722
5	578.235,292 640.032,805	6	578.224,508 640.034,27	10.883
7	578.215,015 640.035,774	8	578.211,096 640.013,7	22.419
9	578.209,811 640.005,986	10	578.208,84 639.994,151	11.875
11	578.206,479 639.978,583	12	578.205,669 639.971,441	7.188
13	578.199,66 639.953,559	14	578.198,39 639.942,783	10.851
15	578.206,466 639.941,645	16	578.208,92 639.938,687	3.843
17	578.218,374 639.940,134	18	578.228,112 639.941,905	9.898
19	578.227,025 639.952,215	20	578.227,101 639.956,816	4.602
21	578.227,109 639.957,297	22	578.227,869 639.960,612	3.401
23	578.228,856 639.965,025	24	578.229,042 639.974,751	9.728
25	578.229,97 639.990,741	26	578.230,155 639.993,93	3.194
27	578.230,512 640.000,09	28	578.230,555 640.000,819	0.73
29	578.230,621 640.001,96	1	578.231,268 640.007,406	5.484

Punct început	X / Y	Punct sfârșit	X / Y	Lungime segment (** (m)
4	578.232,653 640.018,172	5	578.235,292 640.032,805	14.869
6	578.224,508 640.034,27	7	578.215,015 640.035,774	9.611
8	578.211,096 640.013,7	9	578.209,811 640.005,986	7.82
10	578.208,84 639.994,151	11	578.206,479 639.978,583	15.746
12	578.205,669 639.971,441	13	578.199,66 639.953,559	18.865
14	578.198,39 639.942,783	15	578.206,466 639.941,645	8.156
16	578.208,92 639.938,687	17	578.218,374 639.940,134	9.564
18	578.228,112 639.941,905	19	578.227,025 639.952,215	10.367
20	578.227,101 639.956,816	21	578.227,109 639.957,297	0.481
22	578.227,869 639.960,612	23	578.228,856 639.965,025	4.522
24	578.229,042 639.974,751	25	578.229,97 639.990,741	16.017
26	578.230,155 639.993,93	27	578.230,512 640.000,09	6.17
28	578.230,555 640.000,819	29	578.230,621 640.001,96	1.143

\*\* Lungimile segmentelor sunt determinate în planul de proiecție Stereo 70 și sunt rotunjite la 1 milimetru.

\*\*\* Distanța dintre puncte este formată din segmente cumulate ce sunt mai mici decât valoarea 1 milimetru.





**DATE DESPRE IMOBILUL NR. 5540**

Oficiul de Cadastru și Publicitate Imobiliară NEAMT  
Biroul de Cadastru și Publicitate Imobiliară Targu-Neamt

**A. Partea I. Descrierea imobilului**

TEREN Intravilan

Adresa: Loc. Boboiesti, Str Baboieni, Jud. Neamt

Nr. Crt	Nr cadastral Nr. topografic	Suprafața* (mp)	Observații / Referințe
A1		5.863	Sector cadastral:84 Teren imprejmuit;

**Construcții**

Crt	Nr cadastral Nr. topografic	Adresa	Observații / Referințe
A1.1		Loc. Boboiesti, Str Baboieni, Jud. Neamt	Nr. niveluri:1; S. construita la sol:121 mp;
A1.2		Loc. Boboiesti, Str Baboieni, Jud. Neamt	Nr. niveluri:1; S. construita la sol:49 mp;

**B. Partea II. Proprietari și acte**

Inscrieri privitoare la dreptul de proprietate și alte drepturi reale		Referințe
/		
Act Administrativ nr. 14209, din 14/09/2023 emis de PRIMARIA COMUNEI PIPIRIG;		
B1	Inscrierea posesiei, drept de PROPRIETATE, dobandit prin Lege, cota actuala 1/1, cota initiala 1/1 1) <b>BĂBOI ȘTEFAN</b> 2) <b>BĂBOI EUFROSINA</b>	A1
Act Administrativ nr. 14187, din 14/09/2023 emis de PRIMARIA COMUNEI PIPIRIG;		
B2	Intabulare, drept de PROPRIETATE, dobandit prin Lege, cota actuala 1/1, cota initiala 1/1 1) <b>BĂBOI ȘTEFAN</b> 2) <b>BĂBOI EUFROSINA</b>	A1.1, A1.2

**C. Partea III. SARCINI .**

Inscrieri privind dezmembramintele dreptului de proprietate, drepturi reale de garanție și sarcini	Referințe
NU SUNT	



Punct început	X / Y	Punct sfârșit	X / Y	Lungime segment	Punct început	X / Y	Punct sfârșit	X / Y	Lungime segment	Punct început	X / Y	Punct sfârșit	X / Y	Lungime segment
10	578.206,155 640.080,646	11	578.204,977 640.076,892	3.934	11	578.204,977 640.076,892	12	578.200,605 640.053,124	24.167	12	578.200,605 640.053,124	13	578.198,12 640.031,456	21.81
13	578.198,12 640.031,456	14	578.196,864 640.013,324	18.175	14	578.196,864 640.013,324	15	578.197,376 640.000,756	12.578	15	578.197,376 640.000,756	16	578.197,127 639.991,111	9.648
16	578.197,127 639.991,111	17	578.199,42 639.980,194	11.155	17	578.199,42 639.980,194	18	578.199,078 639.980,115	0.351	18	578.199,078 639.980,115	19	578.199,279 639.978,984	1.149
19	578.199,279 639.978,984	20	578.199,792 639.976,451	2.584	20	578.199,792 639.976,451	21	578.197,268 639.975,343	2.756	21	578.197,268 639.975,343	22	578.187,137 639.970,897	11.064
22	578.187,137 639.970,897	23	578.179,098 639.965,026	9.955	23	578.179,098 639.965,026	24	578.179,098 639.959,531	5.495	24	578.179,098 639.959,531	25	578.177,723 639.953,329	6.353
25	578.177,723 639.953,329	26	578.179,674 639.950,188	3.698	26	578.179,674 639.950,188	27	578.181,727 639.948,315	2.779	27	578.181,727 639.948,315	28	578.184,16 639.947,008	2.762
28	578.184,16 639.947,008	29	578.198,39 639.942,783	14.844	29	578.198,39 639.942,783	30	578.199,66 639.953,559	10.851	30	578.199,66 639.953,559	31	578.205,669 639.971,441	18.865
31	578.205,669 639.971,441	32	578.206,479 639.978,583	7.188	32	578.206,479 639.978,583	33	578.208,84 639.994,151	15.746	33	578.208,84 639.994,151	34	578.209,811 640.005,986	11.875
34	578.209,811 640.005,986	35	578.211,096 640.013,7	7.82	35	578.211,096 640.013,7	36	578.215,015 640.035,774	22.419	36	578.215,015 640.035,774	37	578.224,508 640.034,27	9.611
37	578.224,508 640.034,27	38	578.235,292 640.032,805	10.883	38	578.235,292 640.032,805	39	578.237,495 640.043,116	10.544	39	578.237,495 640.043,116	40	578.241,282 640.055,953	13.384
40	578.241,282 640.055,953	41	578.243,211 640.064,004	8.279	41	578.243,211 640.064,004	42	578.248,247 640.089,415	25.905	42	578.248,247 640.089,415	43	578.250,773 640.099,335	10.237
43	578.250,773 640.099,335	44	578.254,434 640.110,58	11.826	44	578.254,434 640.110,58	45	578.256,999 640.117,961	7.814	45	578.256,999 640.117,961	46	578.258,602 640.123,007	5.294
46	578.258,602 640.123,007	47	578.260,178 640.128,227	5.453	47	578.260,178 640.128,227	48	578.260,733 640.131,144	2.969	48	578.260,733 640.131,144	49	578.261,708 640.133,889	2.913
49	578.261,708 640.133,889	50	578.263,68 640.139,218	5.682	50	578.263,68 640.139,218	51	578.266,865 640.147,949	9.294	51	578.266,865 640.147,949	52	578.267,741 640.151,272	3.437
52	578.267,741 640.151,272	53	578.268,703 640.153,351	2.291	53	578.268,703 640.153,351	54	578.269,88 640.157,004	3.838	54	578.269,88 640.157,004	1	578.259,483 640.158,901	10.569

\*\* Lungimile segmentelor sunt determinate în planul de proiecție Stereo 70 și sunt rotunjite la 1 milimetru.

\*\*\* Distanța dintre puncte este formată din segmente cumulate ce sunt mai mici decât valoarea 1 milimetru.



**DATE DESPRE IMOBILUL NR. 5542**

Oficiul de Cadastru și Publicitate Imobiliară NEAMT  
Biroul de Cadastru și Publicitate Imobiliară Targu-Neamt

**A. Partea I. Descrierea imobilului**

TEREN Intravilan

Adresa: Loc. Boboiesti, Str Baboieni, Jud. Neamt

Nr. Crt	Nr cadastral Nr. topografic	Suprafața* (mp)	Observații / Referințe
A1		11.596	Sector cadastral:84 Teren imprejmuit;

**Construcții**

Crt	Nr cadastral Nr. topografic	Adresa	Observații / Referințe
A1.1		Loc. Boboiesti, Str Baboieni, Jud. Neamt	Nr. niveluri:1; S. construita la sol:95 mp;
A1.2		Loc. Boboiesti, Str Baboieni, Jud. Neamt	Nr. niveluri:1; S. construita la sol:52 mp;
A1.3		Loc. Boboiesti, Str Baboieni, Jud. Neamt	Nr. niveluri:1; S. construita la sol:52 mp;

**B. Partea II. Proprietari și acte**

Inscrieri privitoare la dreptul de proprietate și alte drepturi reale		Referințe
/		
Act Administrativ nr. 14209, din 14/09/2023 emis de PRIMĂRIA COMUNEI PIPIRIG;		
B1	Inscrierea posesiei, drept de PROPRIETATE, dobandit prin Lege, cota actuala 1/1, cota initiala 1/1 1) BĂBOI VICTOR 2) BĂBOI ZAMFIRA	A1
Act Administrativ nr. 14187, din 14/09/2023 emis de Primăria Comunei Pipirig;		
B2	Intabulare, drept de PROPRIETATE, dobandit prin Lege, cota actuala 1/1, cota initiala 1/1 1) BĂBOI VICTOR 2) BĂBOI ZAMFIRA	A1.1, A1.2, A1.3

**C. Partea III. SARCINI .**

Inscrieri privind dezmembramintele dreptului de proprietate, drepturi reale de garanție și sarcini	Referințe
NU SUNT	



Punct început	X / Y	Punct sfârșit	X / Y	Lungime segment	Punct început	X / Y	Punct sfârșit	X / Y	Lungime segment	Punct început	X / Y	Punct sfârșit	X / Y	Lungime segment
7	578.240,844 640.314,991	8	578.245,708 640.329,722	15.513	8	578.245,708 640.329,722	9	578.246,531 640.335,011	5.353	9	578.246,531 640.335,011	10	578.249,193 640.343,843	9.224
10	578.249,193 640.343,843	11	578.252,097 640.351,037	7.758	11	578.252,097 640.351,037	12	578.253,449 640.356,408	5.539	12	578.253,449 640.356,408	13	578.254,323 640.362,309	5.965
13	578.254,323 640.362,309	14	578.255,741 640.367,097	4.994	14	578.255,741 640.367,097	15	578.261,473 640.379,326	13.506	15	578.261,473 640.379,326	16	578.265,637 640.387,177	8.887
16	578.265,637 640.387,177	17	578.268,459 640.391,202	4.916	17	578.268,459 640.391,202	18	578.272,301 640.399,516	9.159	18	578.272,301 640.399,516	19	578.274,902 640.406,529	7.48
19	578.274,902 640.406,529	20	578.279,691 640.417,159	11.659	20	578.279,691 640.417,159	21	578.279,691 640.418,815	1.656	21	578.279,691 640.418,815	22	578.272,818 640.429,323	12.556
22	578.272,818 640.429,323	23	578.268,795 640.424,099	6.594	23	578.268,795 640.424,099	24	578.265,173 640.415,803	9.052	24	578.265,173 640.415,803	25	578.259,737 640.399,566	17.123
25	578.259,737 640.399,566	26	578.249,45 640.373,452	28.067	26	578.249,45 640.373,452	27	578.236,433 640.342,379	33.689	27	578.236,433 640.342,379	28	578.230,869 640.328,942	14.543
28	578.230,869 640.328,942	29	578.227,273 640.310,52	18.77	29	578.227,273 640.310,52	30	578.226,627 640.304,922	5.635	30	578.226,627 640.304,922	31	578.219,746 640.284,052	21.975
31	578.219,746 640.284,052	32	578.217,619 640.274,083	10.193	32	578.217,619 640.274,083	33	578.214,934 640.253,277	20.979	33	578.214,934 640.253,277	34	578.211,836 640.237,432	16.145
34	578.211,836 640.237,432	35	578.208,116 640.214,337	23.393	35	578.208,116 640.214,337	36	578.203,497 640.189,752	25.015	36	578.203,497 640.189,752	37	578.198,58 640.175,918	14.682
37	578.198,58 640.175,918	38	578.196,011 640.158,489	17.617	38	578.196,011 640.158,489	39	578.189,01 640.134,034	25.437	39	578.189,01 640.134,034	40	578.186,634 640.125,325	9.027
40	578.186,634 640.125,325	41	578.184,352 640.114,73	10.838	41	578.184,352 640.114,73	42	578.182,268 640.100,477	14.405	42	578.182,268 640.100,477	43	578.178,412 640.074,784	25.981
43	578.178,412 640.074,784	44	578.175,659 640.053,003	21.954	44	578.175,659 640.053,003	45	578.174,259 640.035,854	17.206	45	578.174,259 640.035,854	46	578.174,77 640.016,666	19.195
46	578.174,77 640.016,666	47	578.174,803 640.011,073	5.593	47	578.174,803 640.011,073	48	578.175,043 640.004,539	6.538	48	578.175,043 640.004,539	49	578.175,709 639.997,68	6.891
49	578.175,709 639.997,68	50	578.177,84 639.991,595	6.447	50	578.177,84 639.991,595	51	578.174,204 639.986,263	6.454	51	578.174,204 639.986,263	52	578.172,012 639.983,613	3.439
52	578.172,012 639.983,613	53	578.165,436 639.975,955	10.094	53	578.165,436 639.975,955	54	578.162,858 639.972,192	4.561	54	578.162,858 639.972,192	55	578.157,918 639.967,7	6.677
55	578.157,918 639.967,7	56	578.163,421 639.964,713	6.261	56	578.163,421 639.964,713	57	578.173,589 639.964,445	10.172	57	578.173,589 639.964,445	58	578.175,173 639.965,806	2.088
58	578.175,173 639.965,806	59	578.179,098 639.965,026	4.002	59	578.179,098 639.965,026	60	578.187,137 639.970,897	9.955	60	578.187,137 639.970,897	61	578.197,268 639.975,343	11.064
61	578.197,268 639.975,343	62	578.199,792 639.976,451	2.756	62	578.199,792 639.976,451	63	578.199,279 639.978,984	2.584	63	578.199,279 639.978,984	64	578.199,078 639.980,115	1.149
64	578.199,078 639.980,115	65	578.199,42 639.980,194	0.351	65	578.199,42 639.980,194	66	578.197,127 639.991,111	11.155	66	578.197,127 639.991,111	67	578.197,376 640.000,756	9.648
67	578.197,376 640.000,756	68	578.196,864 640.013,324	12.578	68	578.196,864 640.013,324	69	578.198,12 640.031,456	18.175	69	578.198,12 640.031,456	70	578.200,605 640.053,124	21.81
70	578.200,605 640.053,124	71	578.204,977 640.076,892	24.167	71	578.204,977 640.076,892	72	578.206,155 640.080,646	3.934	72	578.206,155 640.080,646	73	578.210,717 640.083,914	5.612
73	578.210,717 640.083,914	74	578.215,744 640.087,928	6.433	74	578.215,744 640.087,928	75	578.218,447 640.096,985	9.452	75	578.218,447 640.096,985	76	578.223,319 640.115,831	19.466
76	578.223,319 640.115,831	77	578.226,039 640.129,367	13.807	77	578.226,039 640.129,367	78	578.235,593 640.162,321	34.311	78	578.235,593 640.162,321	79	578.241,497 640.184,604	23.052
79	578.241,497 640.184,604	80	578.244,062 640.196,4	12.072	80	578.244,062 640.196,4	81	578.246,406 640.210,168	13.966	81	578.246,406 640.210,168	82	578.247,455 640.221,876	11.755
82	578.247,455 640.221,876	83	578.248,629 640.235,392	13.567	83	578.248,629 640.235,392	1	578.250,683 640.248,011	12.785					

\*\* Lungimile segmentelor sunt determinate în planul de proiecție Stereo 70 și sunt rotunjite la 1 milimetru.

\*\*\* Distanța dintre puncte este formată din segmente cumulate ce sunt mai mici decât valoarea 1 milimetru.





**DATE DESPRE IMOBILUL NR. 5543**

Oficiul de Cadastru și Publicitate Imobiliară NEAMT  
Biroul de Cadastru și Publicitate Imobiliară Targu-Neamt

**A. Partea I. Descrierea imobilului**

TEREN Intravilan

Adresa: Loc. Boboiesti, Str Baboieni, Jud. Neamt

Nr. Crt	Nr cadastral Nr. topografic	Suprafața* (mp)	Observații / Referințe
A1		54	Sector cadastral:84 Teren neimprejmuit;

**B. Partea II. Proprietari și acte**

Inscrieri privitoare la dreptul de proprietate și alte drepturi reale		Referințe
/		
Act Normativ nr. 7, din 13/03/1996 emis de GUVERNUL ROMÂNIEI;		
B1	Inscrierea provizorie, drept de PROPRIETATE, dobandit prin Lege, cota actuala 1/1, cota initiala 1/1 1) COMUNA PIPIRIG, CIF:99999999999999, Proprietar neidentificat	A1

**C. Partea III. SARCINI .**

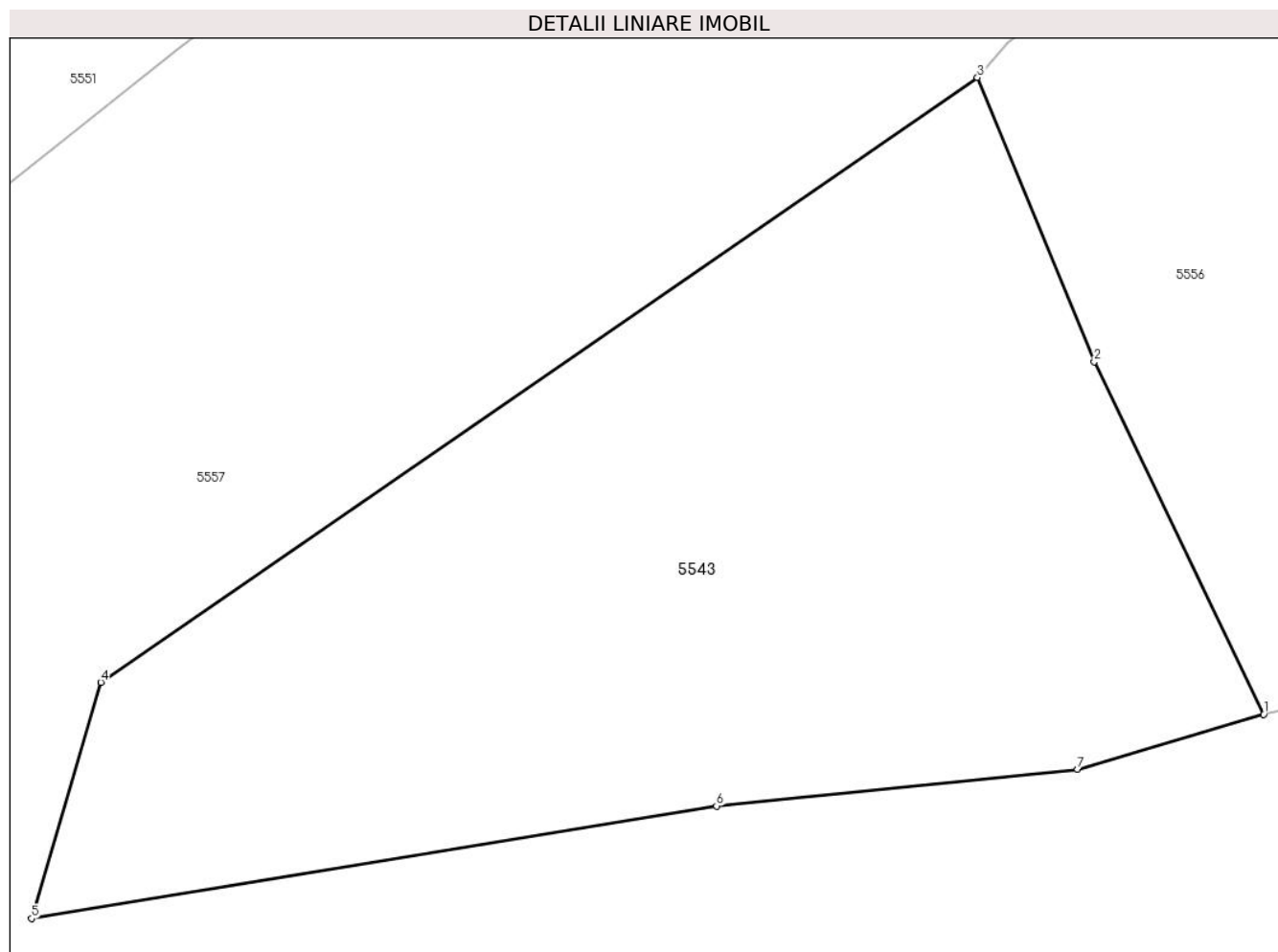
Inscrieri privind dezmembramintele dreptului de proprietate, drepturi reale de garanție și sarcini	Referințe
NU SUNT	

## Anexa Nr. 1 La Partea I

## Teren

Nr cadastral	Suprafața (mp)*	Observații / Referințe
	54	

\* Suprafața este determinată în planul de proiecție Stereo 70.



## Date referitoare la teren

Crt	Categorie folosință	Intravilan	Suprafața (mp)	Tarla	Parcelă	Nr. topo	Observații / Referințe
1	curți constructii	DA	54	-	-	-	

## Lungime Segmente

1) Valorile lungimilor segmentelor sunt obținute din proiecție în plan.

Punct început	X / Y	Punct sfârșit	X / Y	Lungime segment (** (m)
1	578.109,076 639.984,808	2	578.107,32 639.988,46	4.052
2	578.107,32 639.988,46	3	578.106,109 639.991,402	3.181
3	578.106,109 639.991,402	4	578.097,025 639.985,141	11.033
4	578.097,025 639.985,141	5	578.096,309 639.982,695	2.549
5	578.096,309 639.982,695	6	578.103,407 639.983,859	7.193

Punct început	X / Y	Punct sfârșit	X / Y	Lungime segment (** (m)
6	578.103,407 639.983,859	7	578.107,148 639.984,238	3.76
7	578.107,148 639.984,238	1	578.109,076 639.984,808	2.01

\*\* Lungimile segmentelor sunt determinate în planul de proiecție Stereo 70 și sunt rotunjite la 1 milimetru.

\*\*\* Distanța dintre puncte este formată din segmente cumulate ce sunt mai mici decât valoarea 1 milimetru.



**DATE DESPRE IMOBILUL NR. 5544**

Oficiul de Cadastru și Publicitate Imobiliară NEAMT  
Biroul de Cadastru și Publicitate Imobiliară Targu-Neamt

**A. Partea I. Descrierea imobilului**

TEREN Intravilan

Adresa: Loc. Boboiesti, Str Lucior, Jud. Neamt

Nr. Crt	Nr cadastral Nr. topografic	Suprafața* (mp)	Observații / Referințe
A1		1.799	Sector cadastral:84 Teren imprejmuit;

**B. Partea II. Proprietari și acte**

Inscrieri privitoare la dreptul de proprietate și alte drepturi reale		Referințe
/		
Act Administrativ nr. 14209, din 14/09/2023 emis de PRIMARIA COMUNEI PIPIRIG;		
B1	Inscrierea posesiei, drept de PROPRIETATE, dobandit prin Lege, cota actuala 1/1, cota initiala 1/1 1) AGAPIE VASILE 2) AGAPIE CORNELIA, - soti	A1

**C. Partea III. SARCINI .**

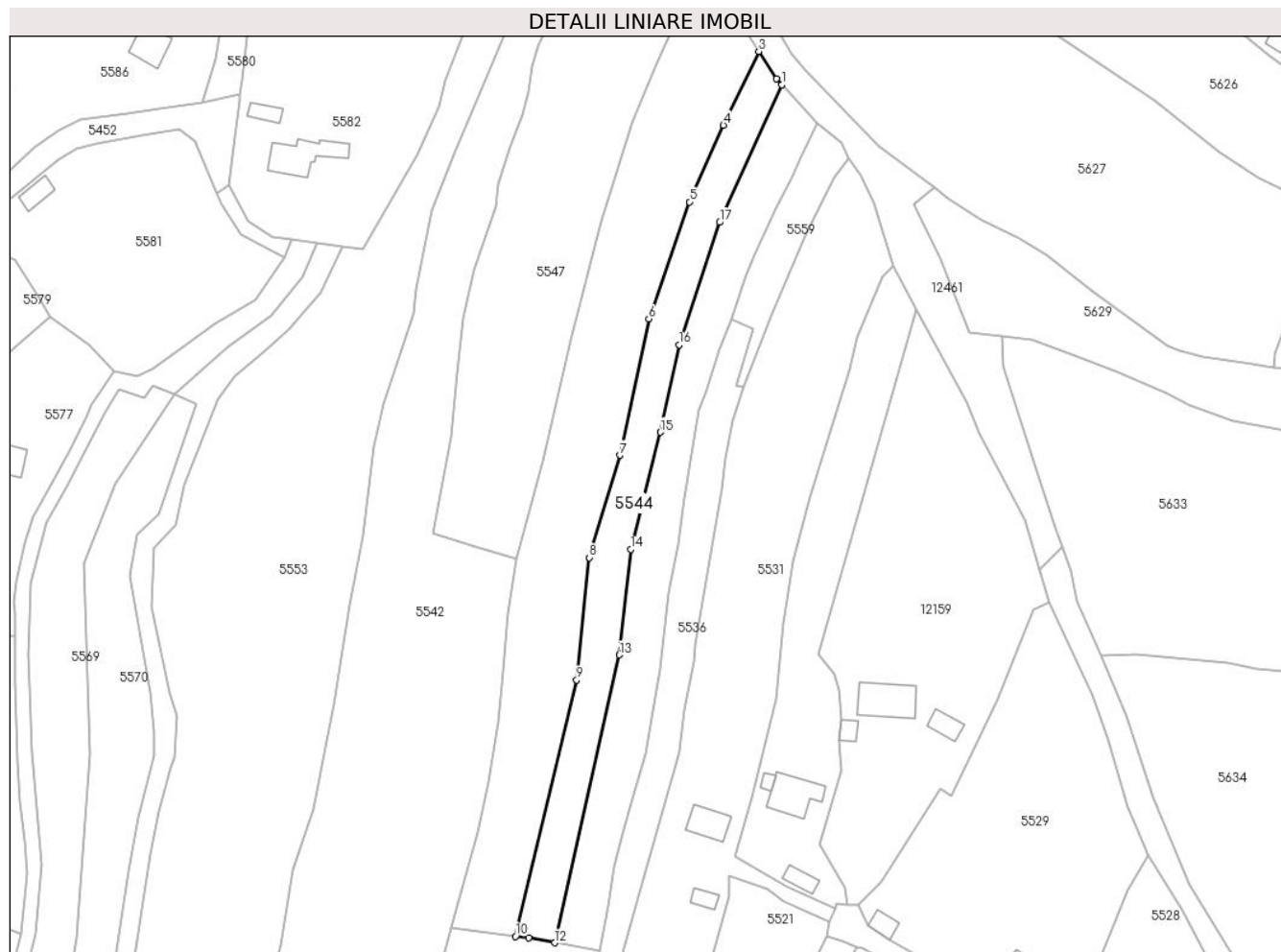
Inscrieri privind dezmembramintele dreptului de proprietate, drepturi reale de garanție și sarcini	Referințe
NU SUNT	

## Anexa Nr. 1 La Partea I

## Teren

Nr cadastral	Suprafața (mp)*	Observații / Referințe
	1.799	

\* Suprafața este determinată în planul de proiecție Stereo 70.



## Date referitoare la teren

Crt	Categorie folosință	Intravilan	Suprafața (mp)	Tarla	Parcelă	Nr. topo	Observații / Referințe
1	faneata	DA	1.799	-	-	-	

## Lungime Segmente

1) Valorile lungimilor segmentelor sunt obținute din proiecție în plan.

Punct început	X / Y	Punct sfârșit	X / Y	Lungime segment (** (m)
1	578.312,267 640.357,985	2	578.310,975 640.359,373	1.896
2	578.310,975 640.359,373	3	578.306,946 640.365,72	7.518
3	578.306,946 640.365,72	4	578.298,696 640.348,608	18.997
4	578.298,696 640.348,608	5	578.290,823 640.330,809	19.462
5	578.290,823 640.330,809	6	578.281,396 640.303,658	28.741

Punct început	X / Y	Punct sfârșit	X / Y	Lungime segment (** (m)
6	578.281,396 640.303,658	7	578.274,616 640.272,04	32.337
7	578.274,616 640.272,04	8	578.267,553 640.248,261	24.806
8	578.267,553 640.248,261	9	578.264,6 640.219,893	28.521
9	578.264,6 640.219,893	10	578.250,412 640.160,396	61.165
10	578.250,412 640.160,396	11	578.253,44 640.160,003	3.053
11	578.253,44 640.160,003	12	578.259,483 640.158,901	6.143
12	578.259,483 640.158,901	13	578.274,552 640.225,702	68.48
13	578.274,552 640.225,702	14	578.277,154 640.250,148	24.584
14	578.277,154 640.250,148	15	578.284,029 640.277,354	28.061
15	578.284,029 640.277,354	16	578.288,397 640.297,664	20.774
16	578.288,397 640.297,664	17	578.297,81 640.326,044	29.9
17	578.297,81 640.326,044	1	578.312,267 640.357,985	35.06

\*\* Lungimile segmentelor sunt determinate în planul de proiecție Stereo 70 și sunt rotunjite la 1 milimetru.

\*\*\* Distanța dintre puncte este formată din segmente cumulate ce sunt mai mici decât valoarea 1 milimetru.





**DATE DESPRE IMOBILUL NR. 5545**

Oficiul de Cadastru și Publicitate Imobiliară NEAMT  
Biroul de Cadastru și Publicitate Imobiliară Targu-Neamt

**A. Partea I. Descrierea imobilului**

TEREN Intravilan

Adresa: Loc. Boboiesti, Str Lucior, Jud. Neamt

Nr. Crt	Nr cadastral Nr. topografic	Suprafața* (mp)	Observații / Referințe
A1		2.016	Sector cadastral:84 Teren neimprejmuit;

**B. Partea II. Proprietari și acte**

Inscrieri privitoare la dreptul de proprietate și alte drepturi reale		Referințe
/		
Act Normativ nr. 7, din 13/03/1996 emis de GUVERNUL ROMÂNIEI;		
B1	Inscrierea provizorie, drept de PROPRIETATE, dobandit prin Lege, cota actuala 1/1, cota initiala 1/1 1) <b>COMUNA PIPIRIG</b> , CIF:99999999999999, Proprietar neidentificat	A1

**C. Partea III. SARCINI .**

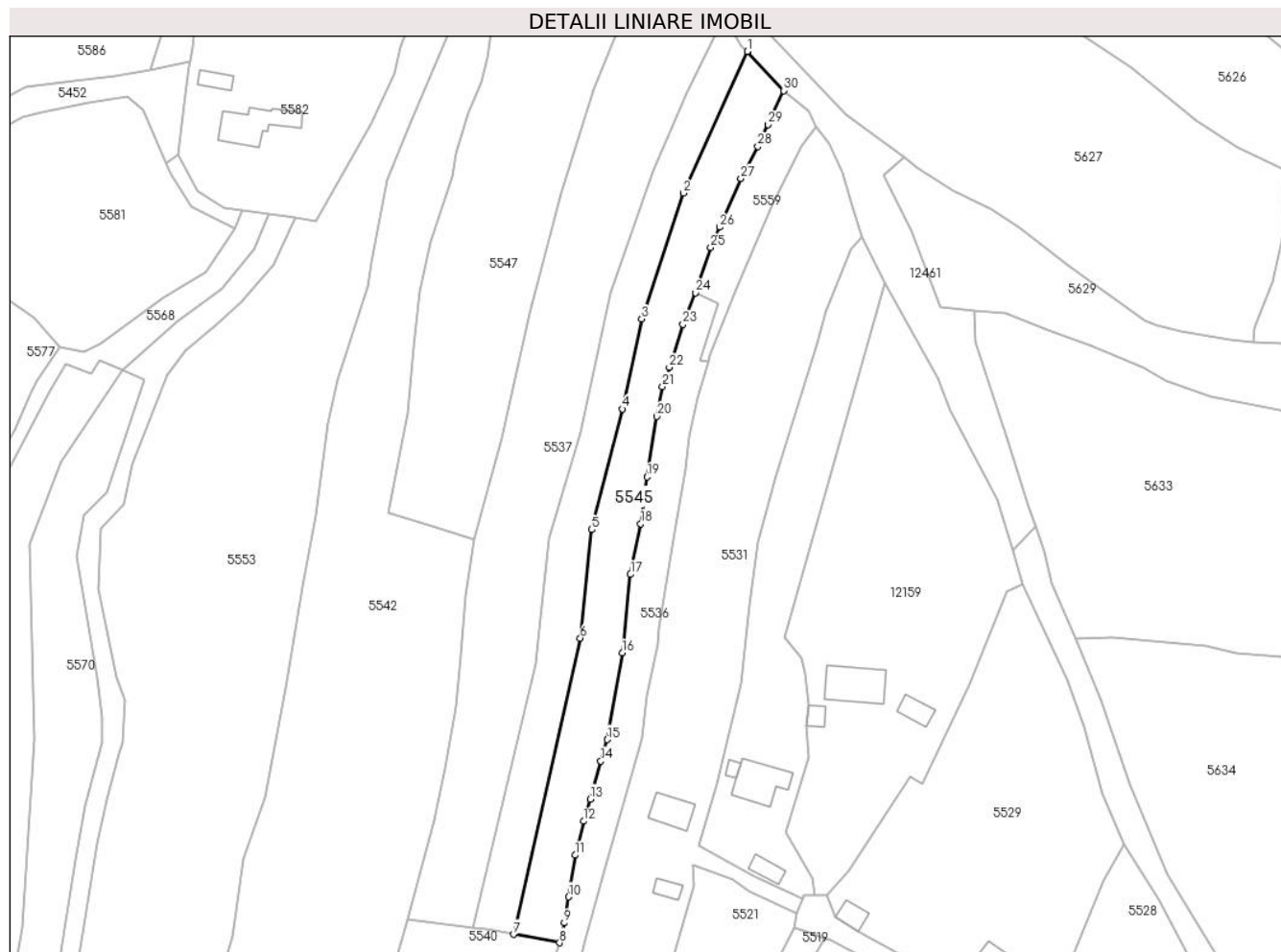
Inscrieri privind dezmembramintele dreptului de proprietate, drepturi reale de garanție și sarcini	Referințe
NU SUNT	

## Anexa Nr. 1 La Partea I

## Teren

Nr cadastral	Suprafața (mp)*	Observații / Referințe
	2.016	

\* Suprafața este determinată în planul de proiecție Stereo 70.



## Date referitoare la teren

Crt	Categorie folosință	Intravilan	Suprafața (mp)	Tarla	Parcelă	Nr. topo	Observații / Referințe
1	faneata	DA	2.016	-	-	-	

## Lungime Segmente

1) Valorile lungimilor segmentelor sunt obținute din proiecție în plan.

Punct început	X / Y	Punct sfârșit	X / Y	Lungime segment (** (m)
1	578.312,267 640.357,985	2	578.297,81 640.326,044	35.06
3	578.288,397 640.297,664	4	578.284,029 640.277,354	20.774
5	578.277,154 640.250,148	6	578.274,552 640.225,702	24.584
7	578.259,483 640.158,901	8	578.269,88 640.157,004	10.569
9	578.270,944 640.161,474	10	578.271,927 640.167,354	5.962

Punct început	X / Y	Punct sfârșit	X / Y	Lungime segment (** (m)
2	578.297,81 640.326,044	3	578.288,397 640.297,664	29.9
4	578.284,029 640.277,354	5	578.277,154 640.250,148	28.061
6	578.274,552 640.225,702	7	578.259,483 640.158,901	68.48
8	578.269,88 640.157,004	9	578.270,944 640.161,474	4.595
10	578.271,927 640.167,354	11	578.273,404 640.176,764	9.525

Punct început	X / Y	Punct sfârșit	X / Y	Lungime segment (** (m)
11	578.273,404 640.176,764	12	578.275,284 640.184,4	7.864
13	578.276,798 640.189,408	14	578.279,216 640.197,931	8.859
15	578.280,659 640.202,804	16	578.283,996 640.222,364	19.843
17	578.285,878 640.240,066	18	578.288,189 640.251,488	11.653
19	578.289,594 640.262,04	20	578.291,765 640.275,69	13.822
21	578.293,088 640.282,441	22	578.294,637 640.286,746	4.575
23	578.297,714 640.296,447	24	578.300,559 640.303,588	7.687
25	578.304,024 640.313,748	26	578.305,994 640.318,362	5.017
27	578.310,844 640.329,319	28	578.314,618 640.336,542	8.15
29	578.316,873 640.341,483	30	578.320,499 640.349,138	8.47

Punct început	X / Y	Punct sfârșit	X / Y	Lungime segment (** (m)
12	578.275,284 640.184,4	13	578.276,798 640.189,408	5.232
14	578.279,216 640.197,931	15	578.280,659 640.202,804	5.082
16	578.283,996 640.222,364	17	578.285,878 640.240,066	17.802
18	578.288,189 640.251,488	19	578.289,594 640.262,04	10.645
20	578.291,765 640.275,69	21	578.293,088 640.282,441	6.879
22	578.294,637 640.286,746	23	578.297,714 640.296,447	10.177
24	578.300,559 640.303,588	25	578.304,024 640.313,748	10.735
26	578.305,994 640.318,362	27	578.310,844 640.329,319	11.982
28	578.314,618 640.336,542	29	578.316,873 640.341,483	5.431
30	578.320,499 640.349,138	1	578.312,267 640.357,985	12.085

\*\* Lungimile segmentelor sunt determinate în planul de proiecție Stereo 70 și sunt rotunjite la 1 milimetru.

\*\*\* Distanța dintre puncte este formată din segmente cumulate ce sunt mai mici decât valoarea 1 milimetru.



**DATE DESPRE IMOBILUL NR. 5546**

Oficiul de Cadastru și Publicitate Imobiliară NEAMT  
Biroul de Cadastru și Publicitate Imobiliară Targu-Neamt

**A. Partea I. Descrierea imobilului**

TEREN Intravilan

Adresa: Loc. Boboiesti, Str Pîrlea, Jud. Neamt

Nr. Crt	Nr cadastral Nr. topografic	Suprafața* (mp)	Observații / Referințe
A1		521	Sector cadastral:84 Teren neimprijmit;

**Construcții**

Crt	Nr cadastral Nr. topografic	Adresa	Observații / Referințe
A1.1		Loc. Boboiesti, Str Pîrlea, Jud. Neamt	Nr. niveluri:1; S. construita la sol:71 mp;
A1.2		Loc. Boboiesti, Str Pîrlea, Jud. Neamt	Nr. niveluri:1; S. construita la sol:38 mp;

**B. Partea II. Proprietari și acte**

Inscrieri privitoare la dreptul de proprietate și alte drepturi reale		Referințe
/		
Act Administrativ nr. 14209, din 14/09/2023 emis de PRIMARIA COMUNEI PIPIRIG;		
B1	Inscrierea posesiei, drept de PROPRIETATE, dobandit prin Lege, cota actuala 1/1, cota initiala 1/1 1) GHERASIM SOFIA	A1
Act Administrativ nr. 14187, din 14/09/2023 emis de PRIMARIA COMUNEI PIPIRIG;		
B2	Intabulare, drept de PROPRIETATE, dobandit prin Lege, cota actuala 1/1, cota initiala 1/1 1) GHERASIM SOFIA	A1.1, A1.2

**C. Partea III. SARCINI .**

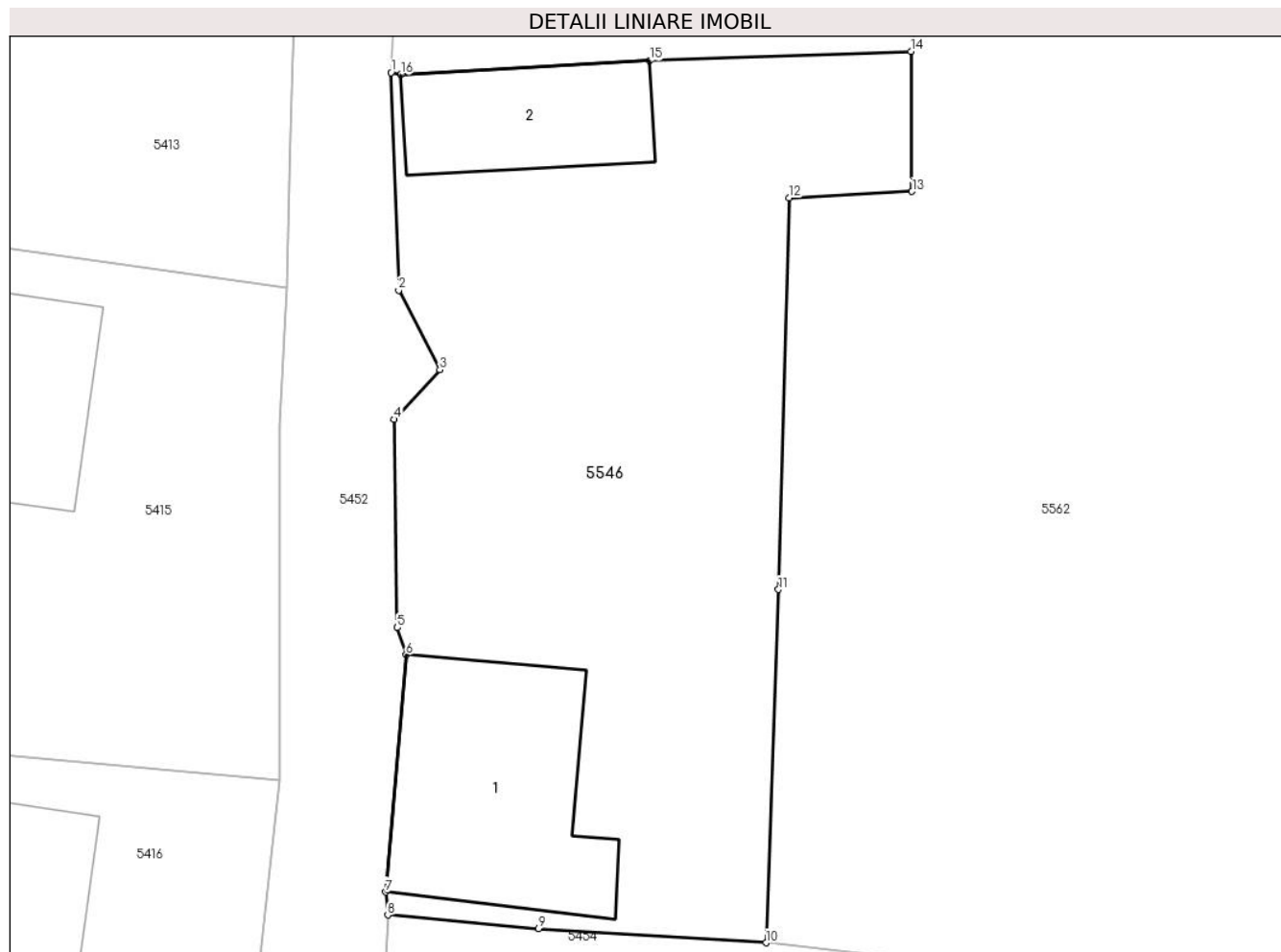
Inscrieri privind dezmembramintele dreptului de proprietate, drepturi reale de garanție și sarcini	Referințe
NU SUNT	

## Anexa Nr. 1 La Partea I

## Teren

Nr cadastral	Suprafața (mp)*	Observații / Referințe
	521	

\* Suprafața este determinată în planul de proiecție Stereo 70.



## Date referitoare la teren

Crt	Categorie folosință	Intravilan	Suprafața (mp)	Tarla	Parcelă	Nr. topo	Observații / Referințe
1	curți constructii	DA	521	-	-	-	

## Date referitoare la construcții

Crt	Număr	Destinație construcție	Supraf. (mp)	Situație juridică	Observații / Referințe
A1.1		construcții de locuințe	71	Cu acte	Nr. niveluri:1; S. construita la sol:71 mp;
A1.2		construcții anexa	38	Cu acte	Nr. niveluri:1; S. construita la sol:38 mp;

## Lungime Segmente

1) Valorile lungimilor segmentelor sunt obținute din proiecție în plan.

Punct început	X / Y	Punct sfârșit	X / Y	Lungime segment (** (m)
1	578.065,298 640.098,822	2	578.065,59 640.090,399	8.428
2	578.065,59 640.090,399	3	578.067,188 640.087,321	3.468
3	578.067,188 640.087,321	4	578.065,416 640.085,397	2.616

Punct început	X / Y	Punct sfârșit	X / Y	Lungime segment (** (m)
4	578.065,416 640.085,397	5	578.065,539 640.077,335	8.063
5	578.065,539 640.077,335	6	578.065,88 640.076,279	1.11
6	578.065,88 640.076,279	7	578.065,078 640.067,101	9.213
7	578.065,078 640.067,101	8	578.065,169 640.066,209	0.897
8	578.065,169 640.066,209	9	578.071,019 640.065,68	5.874
9	578.071,019 640.065,68	10	578.079,828 640.065,139	8.826
10	578.079,828 640.065,139	11	578.080,309 640.078,81	13.679
11	578.080,309 640.078,81	12	578.080,729 640.093,969	15.165
12	578.080,729 640.093,969	13	578.085,483 640.094,22	4.761
13	578.085,483 640.094,22	14	578.085,443 640.099,642	5.422
14	578.085,443 640.099,642	15	578.075,326 640.099,287	10.123
15	578.075,326 640.099,287	16	578.065,673 640.098,737	9.669
16	578.065,673 640.098,737	1	578.065,298 640.098,822	0.385

\*\* Lungimile segmentelor sunt determinate în planul de proiecție Stereo 70 și sunt rotunjite la 1 milimetru.

\*\*\* Distanța dintre puncte este formată din segmente cumulate ce sunt mai mici decât valoarea 1 milimetru.





**DATE DESPRE IMOBILUL NR. 5547**

Oficiul de Cadastru și Publicitate Imobiliară NEAMT  
Biroul de Cadastru și Publicitate Imobiliară Targu-Neamt

**A. Partea I. Descrierea imobilului**

TEREN Intravilan

Adresa: Loc. Boboiesti, Str Lucior, Jud. Neamt

Nr. Crt	Nr cadastral Nr. topografic	Suprafața* (mp)	Observații / Referințe
A1		3.941	Sector cadastral:84 Teren imprejmuit;

**B. Partea II. Proprietari și acte**

Inscrieri privitoare la dreptul de proprietate și alte drepturi reale		Referințe
/		
Act Administrativ nr. 14209, din 14/09/2023 emis de PRIMARIA COMUNEI PIPIRIG;		
B1	Inscrierea posesiei, drept de PROPRIETATE, dobandit prin Lege, cota actuala 1/1, cota initiala 1/1 1) BĂBOI VASILICĂ	A1

**C. Partea III. SARCINI .**

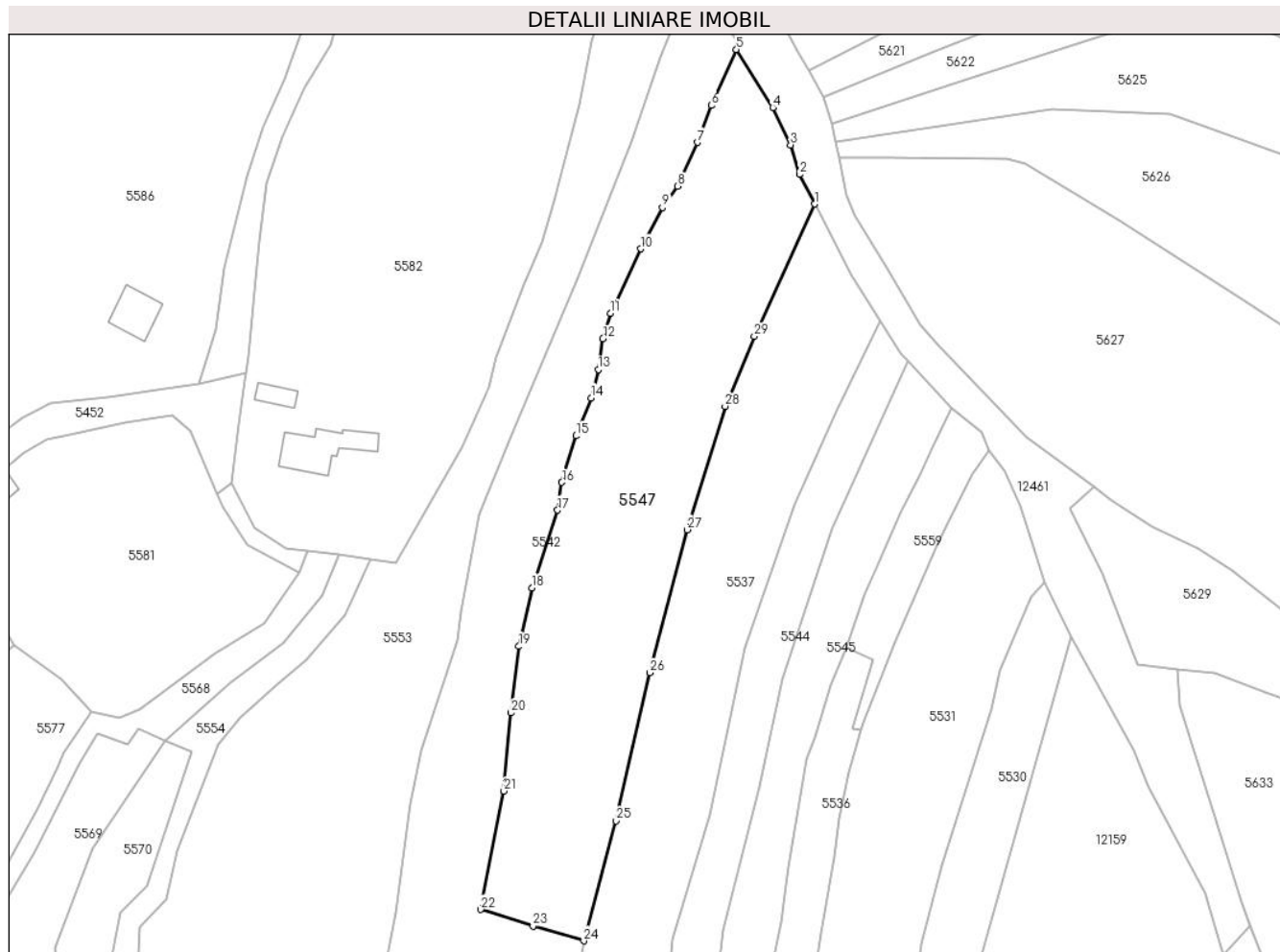
Inscrieri privind dezmembramintele dreptului de proprietate, drepturi reale de garanție și sarcini	Referințe
NU SUNT	

## Anexa Nr. 1 La Partea I

## Teren

Nr cadastral	Suprafața (mp)*	Observații / Referințe
	3.941	

\* Suprafața este determinată în planul de proiecție Stereo 70.



## Date referitoare la teren

Crt	Categorie folosință	Intravilan	Suprafața (mp)	Tarla	Parcelă	Nr. topo	Observații / Referințe
1	faneata	DA	3.941	-	-	-	

## Lungime Segmente

1) Valorile lungimilor segmentelor sunt obținute din proiecție în plan.

Punct început	X / Y	Punct sfârșit	X / Y	Lungime segment (** (m)
1	578.294,547 640.387,827	2	578.291,705 640.393,465	6.314
3	578.289,974 640.399,054	4	578.286,589 640.406,134	7.848
5	578.279,691 640.417,159	6	578.274,902 640.406,529	11.659
7	578.272,301 640.399,516	8	578.268,459 640.391,202	9.159
9	578.265,637 640.387,177	10	578.261,473 640.379,326	8.887

Punct început	X / Y	Punct sfârșit	X / Y	Lungime segment (** (m)
2	578.291,705 640.393,465	3	578.289,974 640.399,054	5.851
4	578.286,589 640.406,134	5	578.279,691 640.417,159	13.005
6	578.274,902 640.406,529	7	578.272,301 640.399,516	7.48
8	578.268,459 640.391,202	9	578.265,637 640.387,177	4.916
10	578.261,473 640.379,326	11	578.255,741 640.367,097	13.506

Punct început	X / Y	Punct sfârșit	X / Y	Lungime segment (** (m)
11	578.255,741 640.367,097	12	578.254,323 640.362,309	4.994
13	578.253,449 640.356,408	14	578.252,097 640.351,037	5.539
15	578.249,193 640.343,843	16	578.246,531 640.335,011	9.224
17	578.245,708 640.329,722	18	578.240,844 640.314,991	15.513
19	578.238,373 640.303,89	20	578.236,828 640.291,279	12.705
21	578.235,505 640.276,446	22	578.231,116 640.253,967	22.903
23	578.241,059 640.250,815	24	578.250,683 640.248,011	10.024
25	578.256,815 640.270,808	26	578.263,251 640.298,872	28.793
27	578.270,303 640.326,028	28	578.277,529 640.349,461	24.522
29	578.283,077 640.362,735	1	578.294,547 640.387,827	27.589

Punct început	X / Y	Punct sfârșit	X / Y	Lungime segment (** (m)
12	578.254,323 640.362,309	13	578.253,449 640.356,408	5.965
14	578.252,097 640.351,037	15	578.249,193 640.343,843	7.758
16	578.246,531 640.335,011	17	578.245,708 640.329,722	5.353
18	578.240,844 640.314,991	19	578.238,373 640.303,89	11.373
20	578.236,828 640.291,279	21	578.235,505 640.276,446	14.892
22	578.231,116 640.253,967	23	578.241,059 640.250,815	10.431
24	578.250,683 640.248,011	25	578.256,815 640.270,808	23.607
26	578.263,251 640.298,872	27	578.270,303 640.326,028	28.057
28	578.277,529 640.349,461	29	578.283,077 640.362,735	14.387

\*\* Lungimile segmentelor sunt determinate în planul de proiecție Stereo 70 și sunt rotunjite la 1 milimetru.

\*\*\* Distanța dintre puncte este formată din segmente cumulate ce sunt mai mici decât valoarea 1 milimetru.



**DATE DESPRE IMOBILUL NR. 5548**

Oficiul de Cadastru și Publicitate Imobiliară NEAMT  
Biroul de Cadastru și Publicitate Imobiliară Targu-Neamt

**A. Partea I. Descrierea imobilului**

TEREN Intravilan

Adresa: Loc. Boboiesti, Str Pîrlea, Jud. Neamt

Nr. Crt	Nr cadastral Nr. topografic	Suprafața* (mp)	Observații / Referințe
A1		73	Sector cadastral:84 Teren neimprejmuit;

**B. Partea II. Proprietari și acte**

Inscrieri privitoare la dreptul de proprietate și alte drepturi reale	Referințe
/	
Act Normativ nr. 7, din 13/03/1996 emis de GUVERNUL ROMÂNIEI;	
B1	Inscrierea provizorie, drept de PROPRIETATE, dobandit prin Lege, cota actuala 1/1, cota initiala 1/1
	1) COMUNA PIPIRIG, CIF:99999999999999, Proprietar neidentificat

**C. Partea III. SARCINI .**

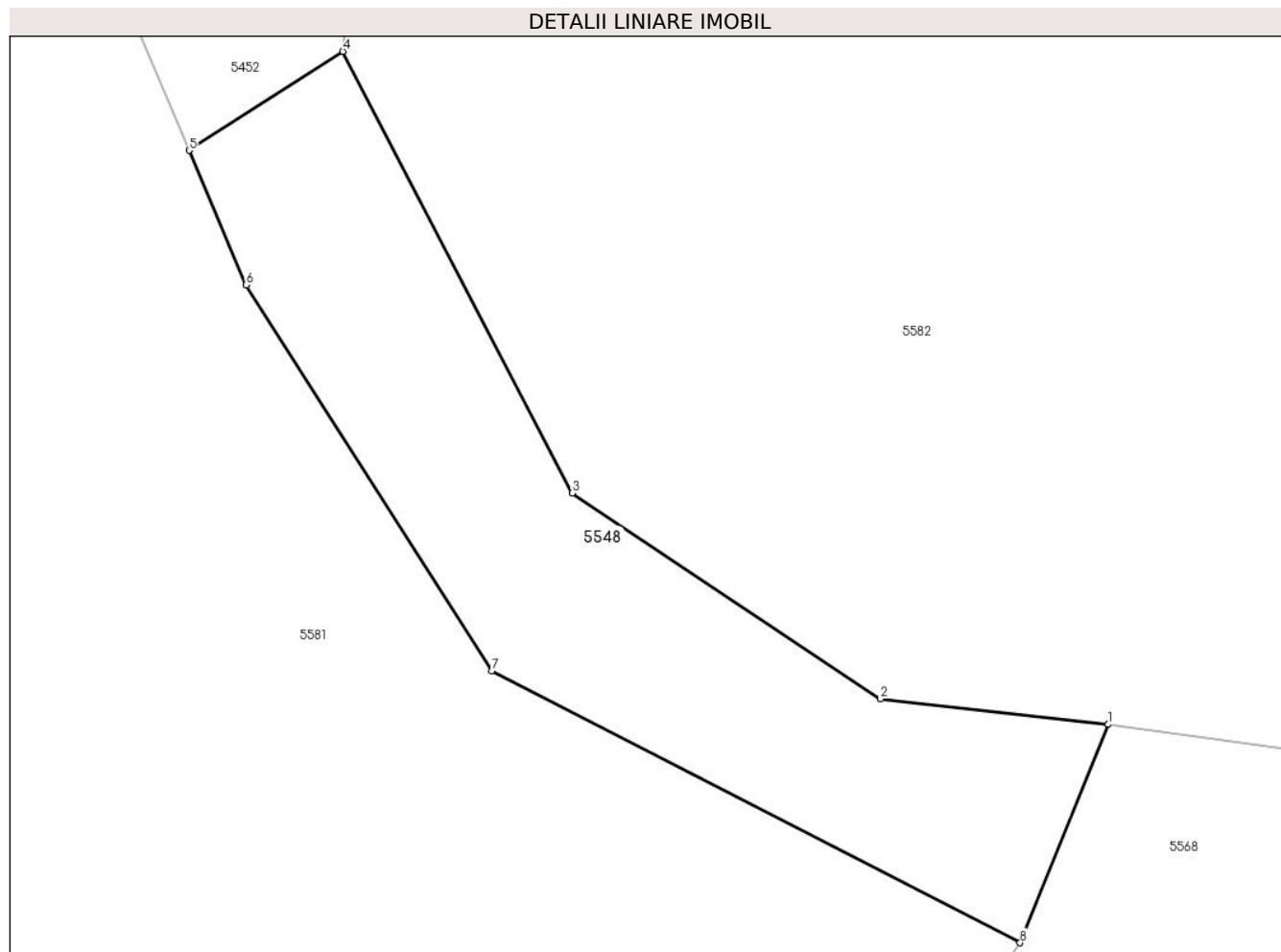
Inscrieri privind dezmembramintele dreptului de proprietate, drepturi reale de garanție și sarcini	Referințe
NU SUNT	

## Anexa Nr. 1 La Partea I

## Teren

Nr cadastral	Suprafața (mp)*	Observații / Referințe
	73	

\* Suprafața este determinată în planul de proiecție Stereo 70.



## Date referitoare la teren

Crt	Categorie folosință	Intravilan	Suprafața (mp)	Tarla	Parcelă	Nr. topo	Observații / Referințe
1	faneata	DA	73	-	-	-	

## Lungime Segmente

1) Valorile lungimilor segmentelor sunt obținute din proiecție în plan.

Punct început	X / Y	Punct sfârșit	X / Y	Lungime segment (** (m)
1	578.198,32 640.322,085	2	578.194,016 640.322,568	4.331
2	578.194,016 640.322,568	3	578.188,201 640.326,449	6.991
3	578.188,201 640.326,449	4	578.183,868 640.334,775	9.386
4	578.183,868 640.334,775	5	578.180,965 640.332,911	3.45
5	578.180,965 640.332,911	6	578.182,044 640.330,371	2.76

Punct început	X / Y	Punct sfârșit	X / Y	Lungime segment (** (m)
6	578.182,044 640.330,371	7	578.186,683 640.323,096	8.628
7	578.186,683 640.323,096	8	578.196,654 640.317,967	11.213
8	578.196,654 640.317,967	1	578.198,32 640.322,085	4.442

\*\* Lungimile segmentelor sunt determinate în planul de proiecție Stereo 70 și sunt rotunjite la 1 milimetru.

\*\*\* Distanța dintre puncte este formată din segmente cumulate ce sunt mai mici decât valoarea 1 milimetru.





**DATE DESPRE IMOBILUL NR. 5550**

Oficiul de Cadastru și Publicitate Imobiliară NEAMT  
Biroul de Cadastru și Publicitate Imobiliară Targu-Neamt

**A. Partea I. Descrierea imobilului**

TEREN Intravilan

Adresa: Loc. Boboiesti, Str Baboieni, Jud. Neamt

Nr. Crt	Nr cadastral Nr. topografic	Suprafața* (mp)	Observații / Referințe
A1		1.420	Sector cadastral:84 Teren imprejmuit;

**Construcții**

Crt	Nr cadastral Nr. topografic	Adresa	Observații / Referințe
A1.1		Loc. Boboiesti, Str Baboieni, Jud. Neamt	Nr. niveluri:1; S. construita la sol:74 mp;
A1.2		Loc. Boboiesti, Str Baboieni, Jud. Neamt	Nr. niveluri:1; S. construita la sol:19 mp;
A1.3		Loc. Boboiesti, Str Baboieni, Jud. Neamt	Nr. niveluri:1; S. construita la sol:35 mp;
A1.4		Loc. Boboiesti, Str Baboieni, Jud. Neamt	Nr. niveluri:1; S. construita la sol:21 mp;

**B. Partea II. Proprietari și acte**

Inscrieri privitoare la dreptul de proprietate și alte drepturi reale	Referințe
/	
Act Administrativ nr. 14209, din 14/09/2023 emis de PRIMARIA COMUNEI PIPIRIG;	
B1	Inscrierea posesiei, drept de PROPRIETATE, dobandit prin Lege, cota actuala 1/1, cota initiala 1/1 1) <b>BĂBOI NICULINA</b>
Act Administrativ nr. 14187, din 14/09/2023 emis de PRIMARIA COMUNEI PIPIRIG;	
B2	Intabulare, drept de PROPRIETATE, dobandit prin Lege, cota actuala 1/1, cota initiala 1/1 1) <b>BĂBOI NICULINA</b>
	A1.1, A1.2, A1.3, A1.4

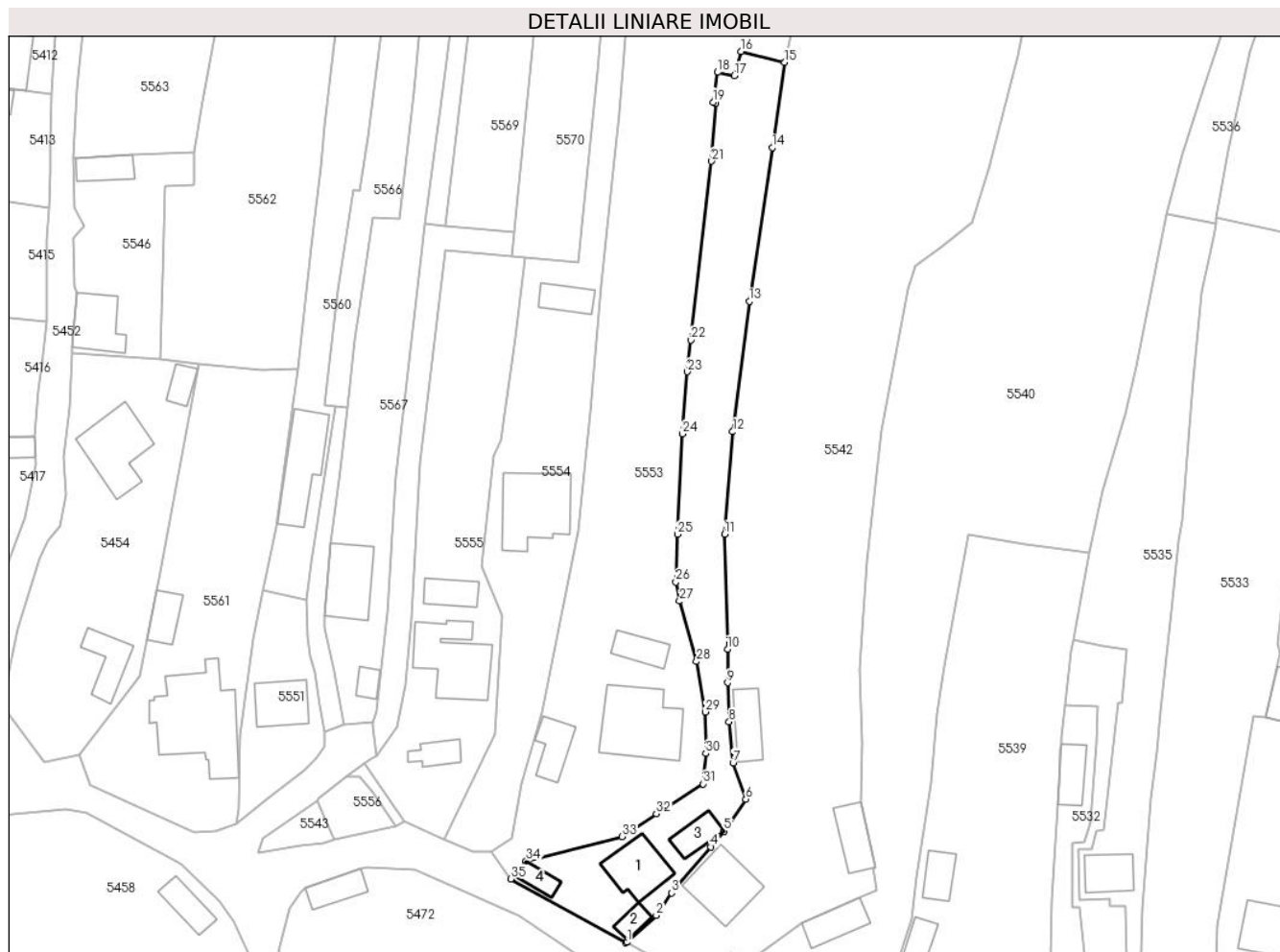
**C. Partea III. SARCINI .**

Inscrieri privind dezmembramintele dreptului de proprietate, drepturi reale de garanție și sarcini	Referințe
NU SUNT	

**Anexa Nr. 1 La Partea I****Teren**

Nr cadastral	Suprafața (mp)*	Observații / Referințe
	1.420	

\* Suprafața este determinată în planul de proiecție Stereo 70.

**Date referitoare la teren**

Crt	Categorie folosință	Intravilan	Suprafața (mp)	Tarla	Parcelă	Nr. topo	Observații / Referințe
1	curți constructii	DA	448	-	-	-	
2	faneata	DA	973	-	-	-	

**Date referitoare la construcții**

Crt	Număr	Destinație construcție	Supraf. (mp)	Situație juridică	Observații / Referințe
A1.1		construcții de locuințe	74	Cu acte	Nr. niveluri:1; S. construita la sol:74 mp;
A1.2		construcții anexa	19	Cu acte	Nr. niveluri:1; S. construita la sol:19 mp;
A1.3		construcții anexa	35	Cu acte	Nr. niveluri:1; S. construita la sol:35 mp;
A1.4		construcții anexa	21	Cu acte	Nr. niveluri:1; S. construita la sol:21 mp;

**Lungime Segmente**

1) Valorile lungimilor segmentelor sunt obținute din proiecție în plan.

Punct început	X / Y	Punct sfârșit	X / Y	Lungime segment (** (m))
1	578.157,918 639.967,7	2	578.162,858 639.972,192	6.677

Punct început	X / Y	Punct sfârșit	X / Y	Lungime segment (** (m))
2	578.162,858 639.972,192	3	578.165,436 639.975,955	4.561

Punct început	X / Y	Punct sfârșit	X / Y	Lungime segment (** (m))
3	578.165,436 639.975,955	4	578.172,012 639.983,613	10.094
5	578.174,204 639.986,263	6	578.177,84 639.991,595	6.454
7	578.175,709 639.997,68	8	578.175,043 640.004,539	6.891
9	578.174,803 640.011,073	10	578.174,77 640.016,666	5.593
11	578.174,259 640.035,854	12	578.175,659 640.053,003	17.206
13	578.178,412 640.074,784	14	578.182,268 640.100,477	25.981
15	578.184,352 640.114,73	16	578.177,054 640.116,554	7.522
17	578.175,931 640.112,497	18	578.173,116 640.113,066	2.872
19	578.172,358 640.108,077	20	578.172,835 640.107,881	0.516
21	578.172,121 640.098,211	22	578.168,699 640.068,309	30.097
23	578.168,073 640.063,034	24	578.167,246 640.052,651	10.416
25	578.166,41 640.035,876	26	578.166,137 640.027,909	7.972
27	578.166,758 640.024,703	28	578.169,601 640.014,622	10.474
29	578.171,055 640.006,189	30	578.171,128 639.999,264	6.925
31	578.170,698 639.994,164	32	578.162,863 639.989,17	9.291
33	578.157,127 639.985,34	34	578.141,101 639.981,264	16.536
35	578.138,498 639.978,276	36	578.157,763 639.967,617	22.017

Punct început	X / Y	Punct sfârșit	X / Y	Lungime segment (** (m))
4	578.172,012 639.983,613	5	578.174,204 639.986,263	3.439
6	578.177,84 639.991,595	7	578.175,709 639.997,68	6.447
8	578.175,043 640.004,539	9	578.174,803 640.011,073	6.538
10	578.174,77 640.016,666	11	578.174,259 640.035,854	19.195
12	578.175,659 640.053,003	13	578.178,412 640.074,784	21.954
14	578.182,268 640.100,477	15	578.184,352 640.114,73	14.405
16	578.177,054 640.116,554	17	578.175,931 640.112,497	4.21
18	578.173,116 640.113,066	19	578.172,358 640.108,077	5.046
20	578.172,835 640.107,881	21	578.172,121 640.098,211	9.696
22	578.168,699 640.068,309	23	578.168,073 640.063,034	5.312
24	578.167,246 640.052,651	25	578.166,41 640.035,876	16.796
26	578.166,137 640.027,909	27	578.166,758 640.024,703	3.266
28	578.169,601 640.014,622	29	578.171,055 640.006,189	8.557
30	578.171,128 639.999,264	31	578.170,698 639.994,164	5.118
32	578.162,863 639.989,17	33	578.157,127 639.985,34	6.897
34	578.141,101 639.981,264	35	578.138,498 639.978,276	3.963
36	578.157,763 639.967,617	1	578.157,918 639.967,7	0.176

\*\* Lungimile segmentelor sunt determinate în planul de proiecție Stereo 70 și sunt rotunjite la 1 milimetru.

\*\*\* Distanța dintre puncte este formată din segmente cumulate ce sunt mai mici decât valoarea 1 milimetru.



**DATE DESPRE IMOBILUL NR. 5551**

Oficiul de Cadastru și Publicitate Imobiliară NEAMT  
Biroul de Cadastru și Publicitate Imobiliară Targu-Neamt

**A. Partea I. Descrierea imobilului**

TEREN Intravilan

Adresa: Loc. Boboiesti, Str Baboieni, Jud. Neamt

Nr. Crt	Nr cadastral Nr. topografic	Suprafața* (mp)	Observații / Referințe
A1		373	Sector cadastral:84 Teren imprejmuit;

**Construcții**

Crt	Nr cadastral Nr. topografic	Adresa	Observații / Referințe
A1.1		Loc. Boboiesti, Str Baboieni, Jud. Neamt	Nr. niveluri:1; S. construita la sol:65 mp;

**B. Partea II. Proprietari și acte**

Inscrieri privitoare la dreptul de proprietate și alte drepturi reale		Referințe
/		
Act Administrativ nr. 14209, din 14/09/2023 emis de PRIMĂRIA COMUNEI PIPIRIG;		
B1	Inscrierea posesiei, drept de PROPRIETATE, dobandit prin Lege, cota actuala 1/1, cota initiala 1/1 1) TODIREL ION	A1
Act Administrativ nr. 14187, din 14/09/2023 emis de PRIMĂRIA COMUNEI PIPIRIG;		
B2	Intabulare, drept de PROPRIETATE, dobandit prin Lege, cota actuala 1/1, cota initiala 1/1 1) TODIREL ION	A1.1

**C. Partea III. SARCINI .**

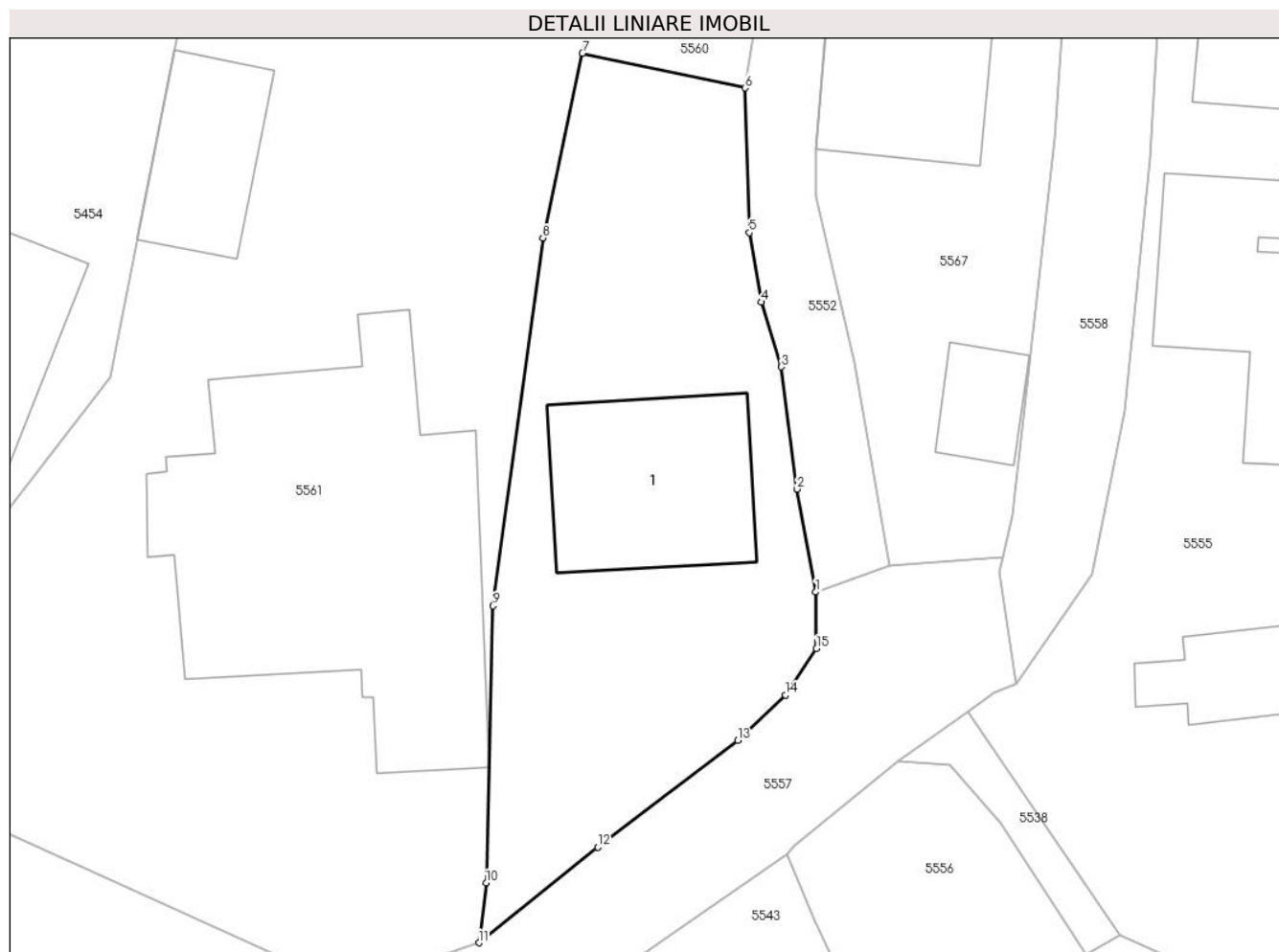
Inscrieri privind dezmembramintele dreptului de proprietate, drepturi reale de garanție și sarcini	Referințe
NU SUNT	

## Anexa Nr. 1 La Partea I

## Teren

Nr cadastral	Suprafața (mp)*	Observații / Referințe
	373	

\* Suprafața este determinată în planul de proiecție Stereo 70.



## Date referitoare la teren

Crt	Categorie folosință	Intra vilan	Suprafața (mp)	Tarla	Parcelă	Nr. topo	Observații / Referințe
1	curți constructii	DA	373	-	-	-	

## Date referitoare la construcții

Crt	Număr	Destinație construcție	Supraf. (mp)	Situație juridică	Observații / Referințe
A1.1		construcții de locuințe	65	Cu acte	Nr. niveluri:1; S. construita la sol:65 mp;

## Lungime Segmente

1) Valorile lungimilor segmentelor sunt obținute din proiecție în plan.

Punct început	X / Y	Punct sfârșit	X / Y	Lungime segment (** (m)
1	578.107,344 640.002,865	2	578.106,528 640.007,374	4.582
2	578.106,528 640.007,374	3	578.105,846 640.012,723	5.392
3	578.105,846 640.012,723	4	578.104,964 640.015,556	2.967
4	578.104,964 640.015,556	5	578.104,435 640.018,593	3.083

Punct început	X / Y	Punct sfârşit	X / Y	Lungime segment (** (m)
5	578.104,435 640.018,593	6	578.104,252 640.024,931	6.341
6	578.104,252 640.024,931	7	578.097,123 640.026,449	7.289
7	578.097,123 640.026,449	8	578.095,4 640.018,361	8.269
8	578.095,4 640.018,361	9	578.093,222 640.002,263	16.245
9	578.093,222 640.002,263	10	578.092,916 639.990,134	12.133
10	578.092,916 639.990,134	11	578.092,591 639.987,516	2.638
11	578.092,591 639.987,516	12	578.097,81 639.991,692	6.684
12	578.097,81 639.991,692	13	578.103,934 639.996,372	7.708
13	578.103,934 639.996,372	14	578.106,013 639.998,351	2.87
14	578.106,013 639.998,351	15	578.107,381 640.000,394	2.459
15	578.107,381 640.000,394	1	578.107,344 640.002,865	2.471

\*\* Lungimile segmentelor sunt determinate în planul de proiecție Stereo 70 și sunt rotunjite la 1 milimetru.

\*\*\* Distanța dintre puncte este formată din segmente cumulate ce sunt mai mici decât valoarea 1 milimetru.





**DATE DESPRE IMOBILUL NR. 5552**

Oficiul de Cadastru și Publicitate Imobiliară NEAMT  
Biroul de Cadastru și Publicitate Imobiliară Targu-Neamt

**A. Partea I. Descrierea imobilului**

TEREN Intravilan

Adresa: Loc. Boboiesti, Str Baboieni, Jud. Neamt

Nr. Crt	Nr cadastral Nr. topografic	Suprafața* (mp)	Observații / Referințe
A1		153	Sector cadastral:84 Teren imprejmuit;

**B. Partea II. Proprietari și acte**

Inscrieri privitoare la dreptul de proprietate și alte drepturi reale		Referințe
/		
Act Administrativ nr. 14209, din 14/09/2023 emis de PRIMARIA COMUNEI PIPIRIG;		
B1	Inscrierea posesiei, drept de PROPRIETATE, dobandit prin Lege, cota actuala 1/1, cota initiala 1/1 1) TODIREL ION 2) TODIREL DUMITRU 3) TODIREL ALEXANDRINA	A1

**C. Partea III. SARCINI .**

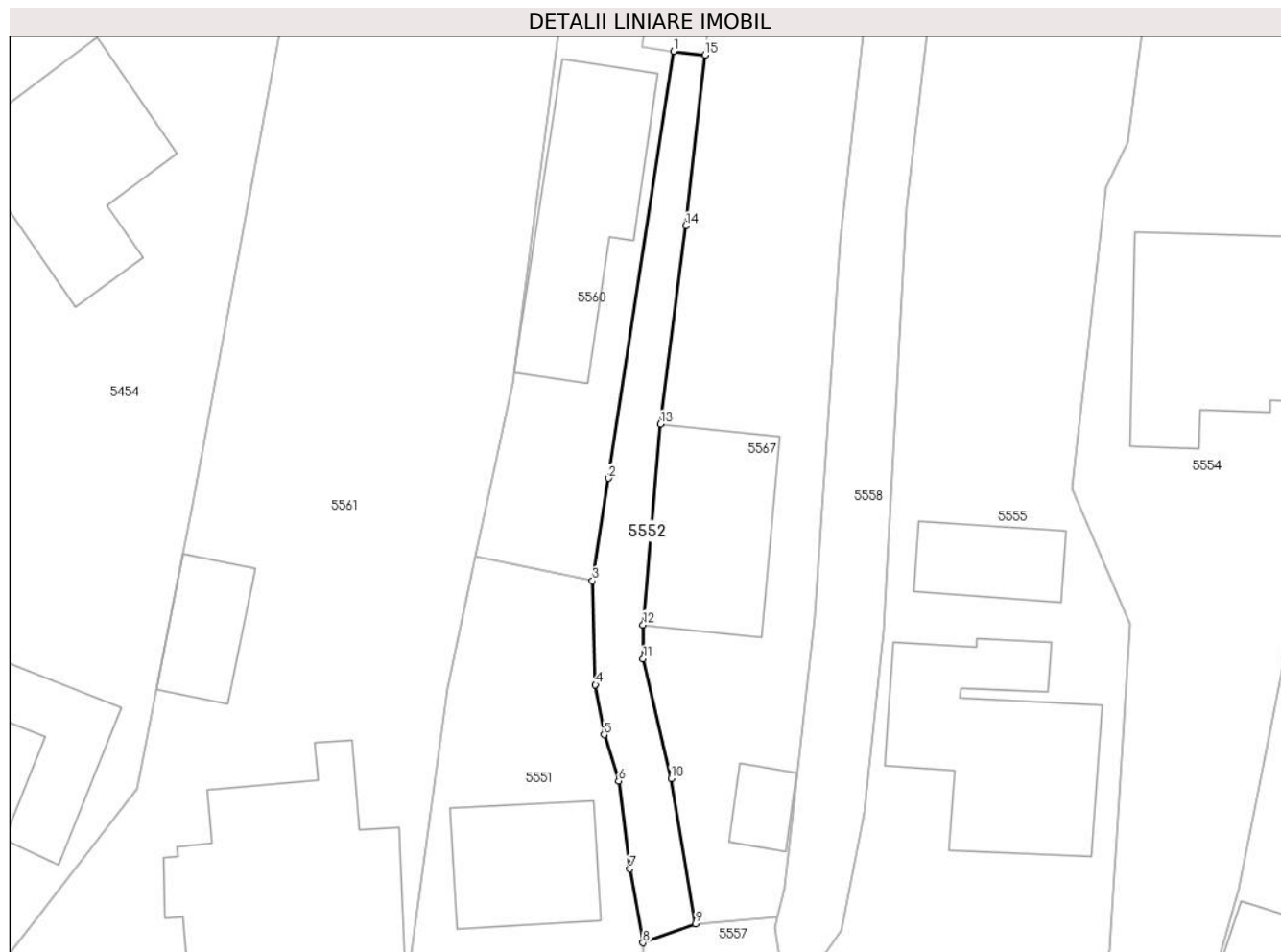
Inscrieri privind dezmembramintele dreptului de proprietate, drepturi reale de garanție și sarcini	Referințe
NU SUNT	

## Anexa Nr. 1 La Partea I

## Teren

Nr cadastral	Suprafața (mp)*	Observații / Referințe
	153	

\* Suprafața este determinată în planul de proiecție Stereo 70.



## Date referitoare la teren

Crt	Categorie folosință	Intravilan	Suprafața (mp)	Tarla	Parcelă	Nr. topo	Observații / Referințe
1	drum	DA	153	-	-	-	

## Lungime Segmente

1) Valorile lungimilor segmentelor sunt obținute din proiecție în plan.

Punct început	X / Y	Punct sfârșit	X / Y	Lungime segment (** (m)
1	578.109,217 640.057,22	2	578.105,234 640.031,195	26.328
2	578.105,234 640.031,195	3	578.104,252 640.024,931	6.341
3	578.104,252 640.024,931	4	578.104,435 640.018,593	6.341
4	578.104,435 640.018,593	5	578.104,964 640.015,556	3.083
5	578.104,964 640.015,556	6	578.105,846 640.012,723	2.967

Punct început	X / Y	Punct sfârșit	X / Y	Lungime segment (** (m)
6	578.105,846 640.012,723	7	578.106,528 640.007,374	5.392
7	578.106,528 640.007,374	8	578.107,344 640.002,865	4.582
8	578.107,344 640.002,865	9	578.110,56 640.004,031	3.421
9	578.110,56 640.004,031	10	578.109,055 640.012,88	8.976
10	578.109,055 640.012,88	11	578.107,35 640.020,17	7.487
11	578.107,35 640.020,17	12	578.107,35 640.022,249	2.079
12	578.107,35 640.022,249	13	578.108,401 640.034,485	12.281
13	578.108,401 640.034,485	14	578.109,958 640.046,579	12.194
14	578.109,958 640.046,579	15	578.111,118 640.057,009	10.494
15	578.111,118 640.057,009	1	578.109,217 640.057,22	1.913

\*\* Lungimile segmentelor sunt determinate în planul de proiecție Stereo 70 și sunt rotunjite la 1 milimetru.

\*\*\* Distanța dintre puncte este formată din segmente cumulate ce sunt mai mici decât valoarea 1 milimetru.



**DATE DESPRE IMOBILUL NR. 5553**

Oficiul de Cadastru și Publicitate Imobiliară NEAMT  
Biroul de Cadastru și Publicitate Imobiliară Targu-Neamt

**A. Partea I. Descrierea imobilului**

TEREN Intravilan

Adresa: Loc. Boboiesti, Str Baboieni, Jud. Neamt

Nr. Crt	Nr cadastral Nr. topografic	Suprafața* (mp)	Observații / Referințe
A1		11.201	Sector cadastral:84 Teren imprejmuit;

**Construcții**

Crt	Nr cadastral Nr. topografic	Adresa	Observații / Referințe
A1.1		Loc. Boboiesti, Str Baboieni, Jud. Neamt	Nr. niveluri:2; S. construita la sol:143 mp;
A1.2		Loc. Boboiesti, Str Baboieni, Jud. Neamt	Nr. niveluri:1; S. construita la sol:46 mp;
A1.3		Loc. Boboiesti, Str Baboieni, Jud. Neamt	Nr. niveluri:1; S. construita la sol:38 mp;

**B. Partea II. Proprietari și acte**

Inscrieri privitoare la dreptul de proprietate și alte drepturi reale		Referințe
/		
Act Administrativ nr. 14209, din 14/09/2023 emis de PRIMARIA COMUNEI PIPIRIG;		
B1	Inscrierea posesiei, drept de PROPRIETATE, dobandit prin Lege, cota actuala 1/1, cota initiala 1/1 1) <b>BABOI NECULAI</b> 2) <b>BABOI MARICICA</b>	A1
Act Administrativ nr. 14187, din 14/09/2023 emis de PRIMARIA COMUNEI PIPIRIG;		
B2	Intabulare, drept de PROPRIETATE, dobandit prin Lege, cota actuala 1/1, cota initiala 1/1 1) <b>BABOI NECULAI</b> 2) <b>BABOI MARICICA</b>	A1.1, A1.2, A1.3

**C. Partea III. SARCINI .**

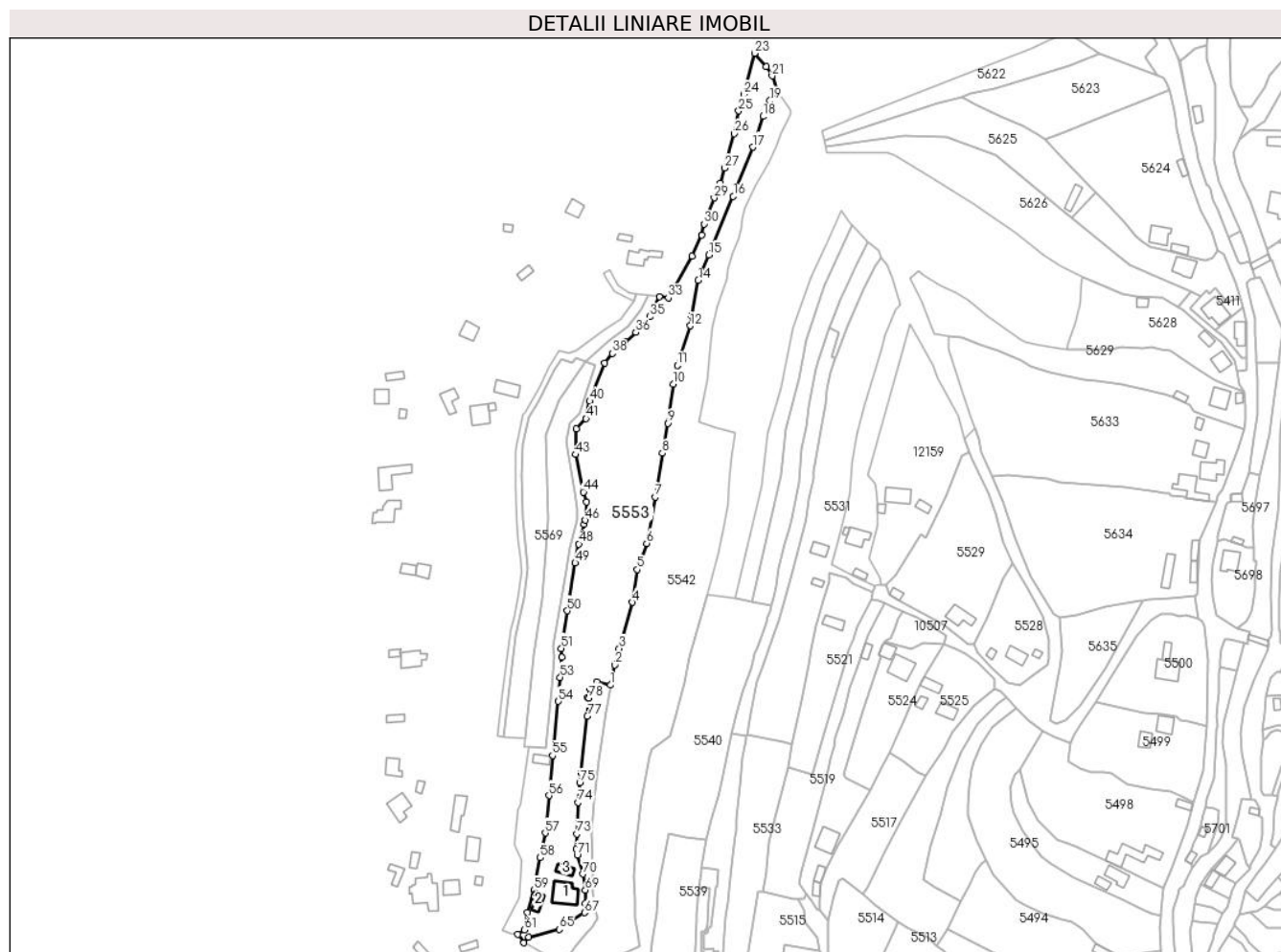
Inscrieri privind dezmembramintele dreptului de proprietate, drepturi reale de garanție și sarcini	Referințe
NU SUNT	

## Anexa Nr. 1 La Partea I

## Teren

Nr cadastral	Suprafața (mp)*	Observații / Referințe
	11.201	

\* Suprafața este determinată în planul de proiecție Stereo 70.



## Date referitoare la teren

Crt	Categorie folosință	Intravilan	Suprafața (mp)	Tarla	Parcelă	Nr. topo	Observații / Referințe
1	curți constructii	DA	1.146	-	-	-	
2	faneata	DA	10.054	-	-	-	

## Date referitoare la construcții

Crt	Număr	Destinație construcție	Supraf. (mp)	Situație juridică	Observații / Referințe
A1.1		construcții de locuințe	143	Cu acte	Nr. niveluri:2; S. construita la sol:143 mp;
A1.2		construcții anexa	46	Cu acte	Nr. niveluri:1; S. construita la sol:46 mp;
A1.3		construcții anexa	38	Cu acte	Nr. niveluri:1; S. construita la sol:38 mp;

## Lungime Segmente

1) Valorile lungimilor segmentelor sunt obținute din proiecție în plan.

Punct început	X / Y	Punct sfârșit	X / Y	Lungime segment	Punct început	X / Y	Punct sfârșit	X / Y	Lungime segment	Punct început	X / Y	Punct sfârșit	X / Y	Lungime segment
1	578.184,352 640.114,73	2	578.186,634 640.125,325	10.838	2	578.186,634 640.125,325	3	578.189,01 640.134,034	9.027	3	578.189,01 640.134,034	4	578.196,011 640.158,489	25.437
4	578.196,011 640.158,489	5	578.198,58 640.175,918	17.617	5	578.198,58 640.175,918	6	578.203,497 640.189,752	14.682	6	578.203,497 640.189,752	7	578.208,116 640.214,337	25.015

Punct început	X / Y	Punct sfârșit	X / Y	Lungime segment	Punct început	X / Y	Punct sfârșit	X / Y	Lungime segment	Punct început	X / Y	Punct sfârșit	X / Y	Lungime segment
7	578.208,116 640.214,337	8	578.211,836 640.237,432	23.39 3	8	578.211,836 640.237,432	9	578.214,934 640.253,277	16.14 5	9	578.214,934 640.253,277	10	578.217,619 640.274,083	20.97 9
10	578.217,619 640.274,083	11	578.219,746 640.284,052	10.19 3	11	578.219,746 640.284,052	12	578.226,627 640.304,922	21.97 5	12	578.226,627 640.304,922	13	578.227,273 640.310,52	5.635
13	578.227,273 640.310,52	14	578.230,869 640.328,942	18.77	14	578.230,869 640.328,942	15	578.236,433 640.342,379	14.54 3	15	578.236,433 640.342,379	16	578.249,45 640.373,452	33.68 9
16	578.249,45 640.373,452	17	578.259,737 640.399,566	28.06 7	17	578.259,737 640.399,566	18	578.265,173 640.415,803	17.12 3	18	578.265,173 640.415,803	19	578.268,795 640.424,099	9.052
19	578.268,795 640.424,099	20	578.272,818 640.429,323	6.594	20	578.272,818 640.429,323	21	578.269,919 640.437,205	8.398	21	578.269,919 640.437,205	22	578.266,836 640.442,079	5.767
22	578.266,836 640.442,079	23	578.260,681 640.449,246	9.447	23	578.260,681 640.449,246	24	578.255,003 640.427,493	22.48 2	24	578.255,003 640.427,493	25	578.252,209 640.418,701	9.225
25	578.252,209 640.418,701	26	578.249,864 640.406,674	12.25 3	26	578.249,864 640.406,674	27	578.244,97 640.388,401	18.91 7	27	578.244,97 640.388,401	28	578.242,662 640.380,5	8.231
28	578.242,662 640.380,5	29	578.239,304 640.372,646	8.542	29	578.239,304 640.372,646	30	578.233,984 640.358,865	14.77 2	30	578.233,984 640.358,865	31	578.232,713 640.353,055	5.947
31	578.232,713 640.353,055	32	578.227,501 640.341,876	12.33 4	32	578.227,501 640.341,876	33	578.214,977 640.319,756	25.41 9	33	578.214,977 640.319,756	34	578.210,162 640.320,418	4.86
34	578.210,162 640.320,418	35	578.205,258 640.309,766	11.72 7	35	578.205,258 640.309,766	36	578.197,913 640.301,354	11.16 7	36	578.197,913 640.301,354	37	578.192,138 640.296,235	7.717
37	578.192,138 640.296,235	38	578.185,302 640.290,412	8.98	38	578.185,302 640.290,412	39	578.181,206 640.285,172	6.651	39	578.181,206 640.285,172	40	578.173,402 640.264,991	21.63 7
40	578.173,402 640.264,991	41	578.171,399 640.255,802	9.405	41	578.171,399 640.255,802	42	578.166,346 640.250,518	7.311	42	578.166,346 640.250,518	43	578.165,81 640.236,798	13.73
43	578.165,81 640.236,798	44	578.169,94 640.216,916	20.30 6	44	578.169,94 640.216,916	45	578.171,758 640.211,614	5.605	45	578.171,758 640.211,614	46	578.171,142 640.202,014	9.62
46	578.171,142 640.202,014	47	578.170,474 640.199,73	2.38	47	578.170,474 640.199,73	48	578.167,568 640.189,412	10.71 9	48	578.167,568 640.189,412	49	578.165,602 640.179,392	10.21 1
49	578.165,602 640.179,392	50	578.161,519 640.153,993	25.72 5	50	578.161,519 640.153,993	51	578.158,331 640.134,164	20.08 4	51	578.158,331 640.134,164	52	578.158,665 640.129,378	4.798
52	578.158,665 640.129,378	53	578.157,693 640.118,813	10.61	53	578.157,693 640.118,813	54	578.156,748 640.106,141	12.70 7	54	578.156,748 640.106,141	55	578.153,611 640.077,468	28.84 4
55	578.153,611 640.077,468	56	578.151,837 640.056,178	21.36 4	56	578.151,837 640.056,178	57	578.149,824 640.036,421	19.85 9	57	578.149,824 640.036,421	58	578.147,142 640.023,278	13.41 4
58	578.147,142 640.023,278	59	578.143,718 640.006,101	17.51 5	59	578.143,718 640.006,101	60	578.140,216 639.994,178	12.42 7	60	578.140,216 639.994,178	61	578.138,701 639.984,994	9.308
61	578.138,701 639.984,994	62	578.135,338 639.982,77	4.032	62	578.135,338 639.982,77	63	578.138,498 639.978,276	5.494	63	578.138,498 639.978,276	64	578.141,101 639.981,264	3.963
64	578.141,101 639.981,264	65	578.157,127 639.985,34	16.53 6	65	578.157,127 639.985,34	66	578.162,863 639.989,17	6.897	66	578.162,863 639.989,17	67	578.170,698 639.994,164	9.291
67	578.170,698 639.994,164	68	578.171,128 639.999,264	5.118	68	578.171,128 639.999,264	69	578.171,055 640.006,189	6.925	69	578.171,055 640.006,189	70	578.169,601 640.014,622	8.557
70	578.169,601 640.014,622	71	578.166,758 640.024,703	10.47 4	71	578.166,758 640.024,703	72	578.166,137 640.027,909	3.266	72	578.166,137 640.027,909	73	578.166,41 640.035,876	7.972
73	578.166,41 640.035,876	74	578.167,246 640.052,651	16.79 6	74	578.167,246 640.052,651	75	578.168,073 640.063,034	10.41 6	75	578.168,073 640.063,034	76	578.168,699 640.068,309	5.312
76	578.168,699 640.068,309	77	578.172,121 640.098,211	30.09 7	77	578.172,121 640.098,211	78	578.172,835 640.107,881	9.696	78	578.172,835 640.107,881	79	578.172,358 640.108,077	0.516
79	578.172,358 640.108,077	80	578.173,116 640.113,066	5.046	80	578.173,116 640.113,066	81	578.175,931 640.112,497	2.872	81	578.175,931 640.112,497	82	578.177,054 640.116,554	4.21
82	578.177,054 640.116,554	1	578.184,352 640.114,73	7.522										

\*\* Lungimile segmentelor sunt determinate în planul de proiecție Stereo 70 și sunt rotunjite la 1 milimetru.

\*\*\* Distanța dintre puncte este formată din segmente cumulate ce sunt mai mici decât valoarea 1 milimetru.





**DATE DESPRE IMOBILUL NR. 5554**

Oficiul de Cadastru și Publicitate Imobiliară NEAMT  
Biroul de Cadastru și Publicitate Imobiliară Targu-Neamt

**A. Partea I. Descrierea imobilului**

TEREN Intravilan

Adresa: Loc. Boboiesti, Str Baboieni, Jud. Neamt

Nr. Crt	Nr cadastral Nr. topografic	Suprafața* (mp)	Observații / Referințe
A1	54356	2.362	Sector cadastral:84 Teren imprejmuit;

**Construcții**

Crt	Nr cadastral Nr. topografic	Adresa	Observații / Referințe
A1.1		Loc. Boboiesti, Str Baboieni, Jud. Neamt	Nr. niveluri:1; S. construita la sol:128 mp; S. construita desfasurata:128 mp; Locuinta, parter
A1.2		Loc. Boboiesti, Str Baboieni, Jud. Neamt	Nr. niveluri:1; S. construita la sol:37 mp; S. construita desfasurata:37 mp; Grajd, parter

**B. Partea II. Proprietari și acte**

Inscrieri privitoare la dreptul de proprietate și alte drepturi reale		Referințe
<b>17888 / 12/07/2022</b>		
Act Notarial nr. Act de lotizare aut nr. 3044, din 08/07/2022 emis de BIN Teodorescu Mihaela;		
B1	Se infiinteaza cartea funciara 54356 a imobilului cu numarul cadastral 54356 / UAT Pipirig, rezultat din dezmembrarea imobilului cu numarul cadastral 53931 inscris in cartea funciara 53931;	A1
B12	Se radiază propunerea de dezmembrare notată cu încheierea nr. 14695 din 07.06.2022	A1
<b>6541 / 09/03/2023</b>		
Act Notarial nr. Contract de vânzare aut nr. 955, din 09/03/2023 emis de BIN Teodorescu Mihaela;		
B14	Intabulare, drept de PROPRIETATE, cu titlu de drept de cumpărare, dobandit prin Conventie, cota actuala 1/1, cota initiala 1/1 1) RADU ELENA 2) RADU IOAN, bun comun	A1
B15	Intabulare, drept de PROPRIETATE, cu titlu de drept de partaj, dobandit prin Conventie, cota actuala 1/1, cota initiala 1/1 1) RADU ELENA 2) RADU IOAN, bun comun	A1.1, A1.2

**C. Partea III. SARCINI**

Inscrieri privind dezmembramintele dreptului de proprietate, drepturi reale de garanție și sarcini		Referințe
<b>7956 / 22/03/2023</b>		
Act Administrativ nr. Referat nr. 119/RC, din 22/03/2023 emis de BCPI TARGU NEAMT;		
C1	Se îndreaptă eroarea materială strecurată în cuprinsul prezentei cărți funciare și al încheierii nr. 6541 din 09.03.2023 în sensul că s-a omis a se înscrie și dreptul de uzufruc viager în favoarea LIPAN NECULAI	A1, A1.1, A1.2
Act Notarial nr. Contract de vânzare cumpărare aut nr. 955, din 09/03/2023 emis de BIN Teodorescu Mihaela;		
C2	Intabulare, drept de UZUFRACT VIAGER, rang dobândit conform încheierii nr. 6541 din 09.03.2023, dobandit prin Conventie, cota actuala 1/1, cota initiala 1/1 1) LIPAN NECULAI	A1, A1.1, A1.2



## Lungime Segmente

1) Valorile lungimilor segmentelor sunt obținute din proiecție în plan.

Punct început	X / Y	Punct sfârșit	X / Y	Lungime segment
1	578.204,241 640.321,252	2	578.200,863 640.313,414	8.535
4	578.183,589 640.297,027	5	578.171,094 640.286,037	16.64
7	578.167,657 640.258,509	8	578.162,625 640.253,468	7.123
10	578.165,559 640.216,823	11	578.166,524 640.207,918	8.957
13	578.162,836 640.187,833	14	578.160,633 640.175,689	12.34 2
16	578.154,379 640.129,798	17	578.153,072 640.113,334	16.51 6
19	578.140,939 640.082,091	20	578.139,213 640.068,712	13.49
22	578.135,627 640.048,93	23	578.133,548 640.030,542	18.50 5
25	578.135,793 640.002,364	26	578.127,334 639.984,901	19.40 4
28	578.135,338 639.982,77	29	578.138,701 639.984,994	4.032
31	578.143,718 640.006,101	32	578.147,142 640.023,278	17.51 5
34	578.151,837 640.056,178	35	578.153,611 640.077,468	21.36 4
37	578.157,693 640.118,813	38	578.158,665 640.129,378	10.61
40	578.161,519 640.153,993	41	578.165,602 640.179,392	25.72 5
43	578.170,474 640.199,73	44	578.171,142 640.202,014	2.38
46	578.169,94 640.216,916	47	578.165,81 640.236,798	20.30 6
49	578.171,399 640.255,802	50	578.173,402 640.264,991	9.405
52	578.185,302 640.290,412	53	578.192,138 640.296,235	8.98
55	578.205,258 640.309,766	56	578.210,162 640.320,418	11.72 7

Punct început	X / Y	Punct sfârșit	X / Y	Lungime segment
2	578.200,863 640.313,414	3	578.193,668 640.304,489	11.46 4
5	578.171,094 640.286,037	6	578.176,192 640.283,843	5.55
8	578.162,625 640.253,468	9	578.160,901 640.244,058	9.567
11	578.166,524 640.207,918	12	578.166,506 640.202,123	5.795
14	578.160,633 640.175,689	15	578.154,124 640.135,319	40.89 1
17	578.153,072 640.113,334	18	578.149,78 640.081,214	32.28 8
20	578.139,213 640.068,712	21	578.136,941 640.051,685	17.17 8
23	578.133,548 640.030,542	24	578.137,069 640.022,285	8.976
26	578.127,334 639.984,901	27	578.132,167 639.982,755	5.288
29	578.138,701 639.984,994	30	578.140,216 639.994,178	9.308
32	578.147,142 640.023,278	33	578.149,824 640.036,421	13.41 4
35	578.153,611 640.077,468	36	578.156,748 640.106,141	28.84 4
38	578.158,665 640.129,378	39	578.158,331 640.134,164	4.798
41	578.165,602 640.179,392	42	578.167,568 640.189,412	10.21 1
44	578.171,142 640.202,014	45	578.171,758 640.211,614	9.62
47	578.165,81 640.236,798	48	578.166,346 640.250,518	13.73
50	578.173,402 640.264,991	51	578.181,206 640.285,172	21.63 7
53	578.192,138 640.296,235	54	578.197,913 640.301,354	7.717
56	578.210,162 640.320,418	1	578.204,241 640.321,252	5.979

Punct început	X / Y	Punct sfârșit	X / Y	Lungime segment
3	578.193,668 640.304,489	4	578.183,589 640.297,027	12.54 1
6	578.176,192 640.283,843	7	578.167,657 640.258,509	26.73 3
9	578.160,901 640.244,058	10	578.165,559 640.216,823	27.63
12	578.166,506 640.202,123	13	578.162,836 640.187,833	14.75 4
15	578.154,124 640.135,319	16	578.154,379 640.129,798	5.527
18	578.149,78 640.081,214	19	578.140,939 640.082,091	8.884
21	578.136,941 640.051,685	22	578.135,627 640.048,93	3.052
24	578.137,069 640.022,285	25	578.135,793 640.002,364	19.96 2
27	578.132,167 639.982,755	28	578.135,338 639.982,77	3.171
30	578.140,216 639.994,178	31	578.143,718 640.006,101	12.42 7
33	578.149,824 640.036,421	34	578.151,837 640.056,178	19.85 9
36	578.156,748 640.106,141	37	578.157,693 640.118,813	12.70 7
39	578.158,331 640.134,164	40	578.161,519 640.153,993	20.08 4
42	578.167,568 640.189,412	43	578.170,474 640.199,73	10.71 9
45	578.171,758 640.211,614	46	578.169,94 640.216,916	5.605
48	578.166,346 640.250,518	49	578.171,399 640.255,802	7.311
51	578.181,206 640.285,172	52	578.185,302 640.290,412	6.651
54	578.197,913 640.301,354	55	578.205,258 640.309,766	11.16 7

\*\* Lungimile segmentelor sunt determinate în planul de proiecție Stereo 70 și sunt rotunjite la 1 milimetru.

\*\*\* Distanța dintre puncte este formată din segmente cumulate ce sunt mai mici decât valoarea 1 milimetru.



**DATE DESPRE IMOBILUL NR. 5555**

Oficiul de Cadastru și Publicitate Imobiliară NEAMT  
Biroul de Cadastru și Publicitate Imobiliară Targu-Neamt

**A. Partea I. Descrierea imobilului**

TEREN Intravilan

Adresa: Loc. Boboiesti, Str Baboieni, Jud. Neamt

Nr. Crt	Nr cadastral Nr. topografic	Suprafața* (mp)	Observații / Referințe
A1	54355	1.311	Sector cadastral:84 Teren imprejmuit;

**Construcții**

Crt	Nr cadastral Nr. topografic	Adresa	Observații / Referințe
A1.1		Loc. Boboiesti, Str Baboieni, Jud. Neamt	Nr. niveluri:1; S. construita la sol:129 mp; S. construita desfasurata:129 mp; Locuinta, parter
A1.2		Loc. Boboiesti, Str Baboieni, Jud. Neamt	Nr. niveluri:1; S. construita la sol:30 mp; S. construita desfasurata:30 mp; Anexa, parter
A1.3		Loc. Boboiesti, Str Baboieni, Jud. Neamt	Nr. niveluri:1; S. construita la sol:39 mp; S. construita desfasurata:39 mp; Grajd, parter

**B. Partea II. Proprietari și acte**

Inscrieri privitoare la dreptul de proprietate și alte drepturi reale		Referințe
<b>17888 / 12/07/2022</b>		
Act Notarial nr. Act de lotizare aut nr. 3044, din 08/07/2022 emis de BIN Teodorescu Mihaela;		
B1	Se infiinteaza cartea funciara 54355 a imobilului cu numarul cadastral 54355 / UAT Pipirig, rezultat din dezmembrarea imobilului cu numarul cadastral 53931 inscris in cartea funciara 53931;	A1
B19	Se radiază propunerea de dezmembrare notată cu încheierea nr. 14695 din 07.06.2022	A1
<b>17891 / 12/07/2022</b>		
Act Notarial nr. ACT DE PARTAJ VOLUNTAR aut. nr. 3047, din 08/07/2022 emis de BIN Teodorescu Mihaela;		
B20	Intabulare, drept de PROPRIETATE, cu titlu de drept de PARTAJ, dobandit prin Conventie, cota actuala 1/1, cota initiala 1/1 1) LIPAN ANA, bun propriu	A1
B21	Intabulare, drept de PROPRIETATE, cu titlu de drept de PARTAJ, dobandit prin Conventie, cota actuala 1/1, cota initiala 1/1 1) LIPAN ANA, bun propriu	A1.1, A1.2, A1.3

**C. Partea III. SARCINI .**

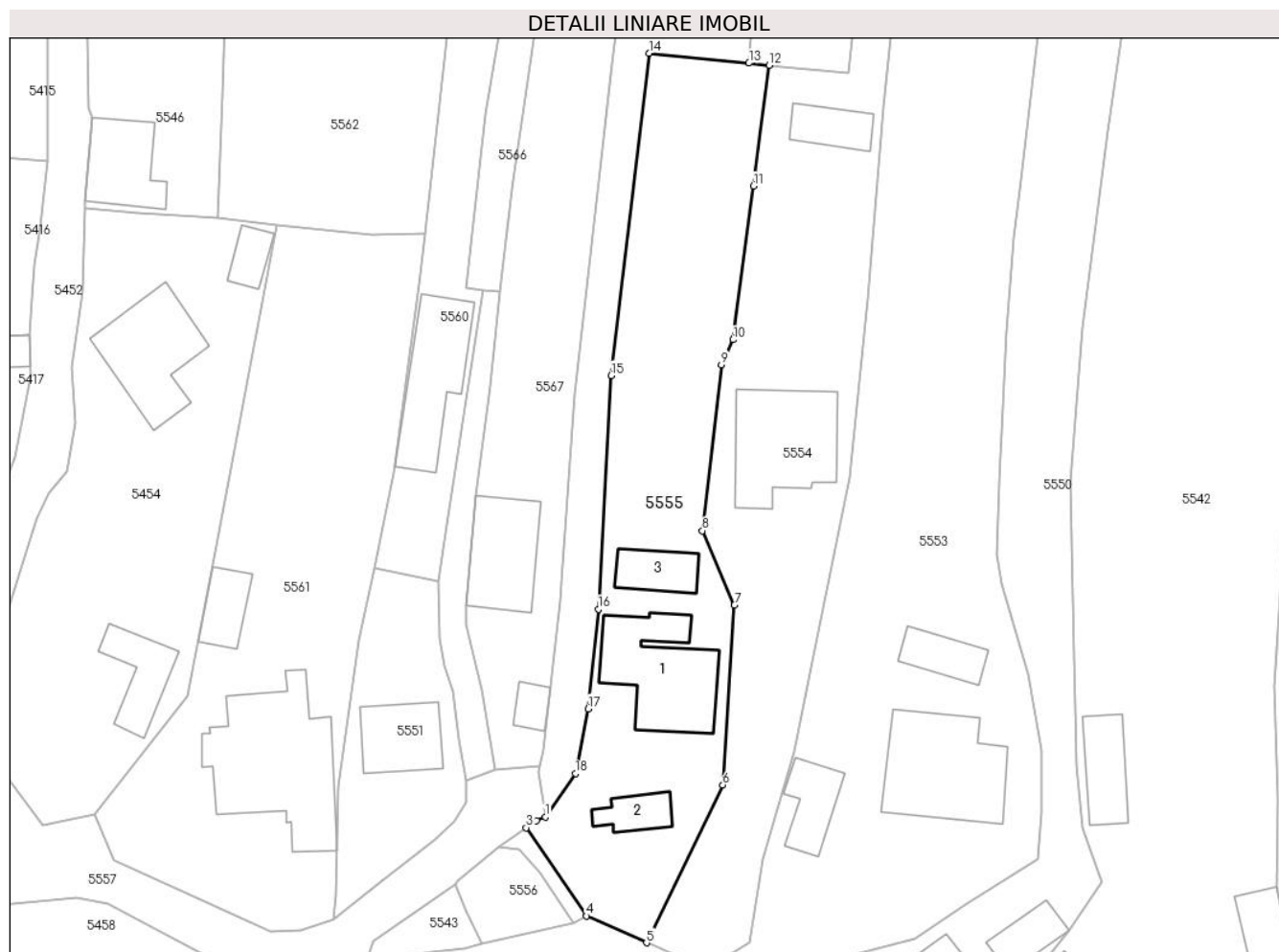
Inscrieri privind dezmembramintele dreptului de proprietate, drepturi reale de garanție și sarcini	Referințe
NU SUNT	

## Anexa Nr. 1 La Partea I

## Teren

Nr cadastral	Suprafața (mp)*	Observații / Referințe
54355	1.311	

\* Suprafața este determinată în planul de proiecție Stereo 70.



## Date referitoare la teren

Crt	Categorie folosință	Intravilan	Suprafața (mp)	Tarla	Parcelă	Nr. topo	Observații / Referințe
1	curți constructii	DA	676	-	-	-	
2	faneata	DA	634	-	-	-	

## Date referitoare la construcții

Crt	Număr	Destinație construcție	Supraf. (mp)	Situație juridică	Observații / Referințe
A1.1		construcții de locuințe	129	Cu acte	Nr. niveluri:1; S. construita la sol:129 mp; S. construita desfasurata:129 mp; Locuinta, parter
A1.2		construcții anexa	30	Cu acte	Nr. niveluri:1; S. construita la sol:30 mp; S. construita desfasurata:30 mp; Anexa, parter
A1.3		construcții anexa	39	Cu acte	Nr. niveluri:1; S. construita la sol:39 mp; S. construita desfasurata:39 mp; Grajd, parter

## Lungime Segmente

1) Valorile lungimilor segmentelor sunt obținute din proiecție în plan.

Punct început	X / Y	Punct sfârșit	X / Y	Lungime segment (** (m)
1	578.116,108 639.998,841	2	578.115,157 639.998,45	1.028

Punct început	X / Y	Punct sfârșit	X / Y	Lungime segment (** (m)
2	578.115,157 639.998,45	3	578.113,993 639.997,64	1.418
3	578.113,993 639.997,64	4	578.120,672 639.987,859	11.844
4	578.120,672 639.987,859	5	578.127,334 639.984,901	7.289
5	578.127,334 639.984,901	6	578.135,793 640.002,364	19.404
6	578.135,793 640.002,364	7	578.137,069 640.022,285	19.962
7	578.137,069 640.022,285	8	578.133,548 640.030,542	8.976
8	578.133,548 640.030,542	9	578.135,627 640.048,93	18.505
9	578.135,627 640.048,93	10	578.136,941 640.051,685	3.052
10	578.136,941 640.051,685	11	578.139,213 640.068,712	17.178
11	578.139,213 640.068,712	12	578.140,939 640.082,091	13.49
12	578.140,939 640.082,091	13	578.138,692 640.082,314	2.258
13	578.138,692 640.082,314	14	578.127,611 640.083,413	11.135
14	578.127,611 640.083,413	15	578.123,416 640.047,723	35.936
15	578.123,416 640.047,723	16	578.122,01 640.021,847	25.914
16	578.122,01 640.021,847	17	578.120,886 640.010,81	11.094
17	578.120,886 640.010,81	18	578.119,451 640.003,657	7.296
18	578.119,451 640.003,657	1	578.116,108 639.998,841	5.863

\*\* Lungimile segmentelor sunt determinate în planul de proiecție Stereo 70 și sunt rotunjite la 1 milimetru.

\*\*\* Distanța dintre puncte este formată din segmente cumulate ce sunt mai mici decât valoarea 1 milimetru.





**DATE DESPRE IMOBILUL NR. 5556**

Oficiul de Cadastru și Publicitate Imobiliară NEAMT  
Biroul de Cadastru și Publicitate Imobiliară Targu-Neamt

**A. Partea I. Descrierea imobilului**

TEREN Intravilan

Adresa: Loc. Boboiesti, Str Baboieni, Jud. Neamt

Nr. Crt	Nr cadastral Nr. topografic	Suprafața* (mp)	Observații / Referințe
A1		85	Sector cadastral:84 Teren imprejmuit;

**B. Partea II. Proprietari și acte**

Inscrieri privitoare la dreptul de proprietate și alte drepturi reale	Referințe
/	
Act Administrativ nr. 14209, din 14/09/2023 emis de PRIMĂRIA COMUNEI PIPIRIG;	
B1	A1
Inscrierea posesiei, drept de PROPRIETATE, dobandit prin Lege, cota actuala 1/1, cota initiala 1/1	
1) TODIREL DRĂGHINA	

**C. Partea III. SARCINI .**

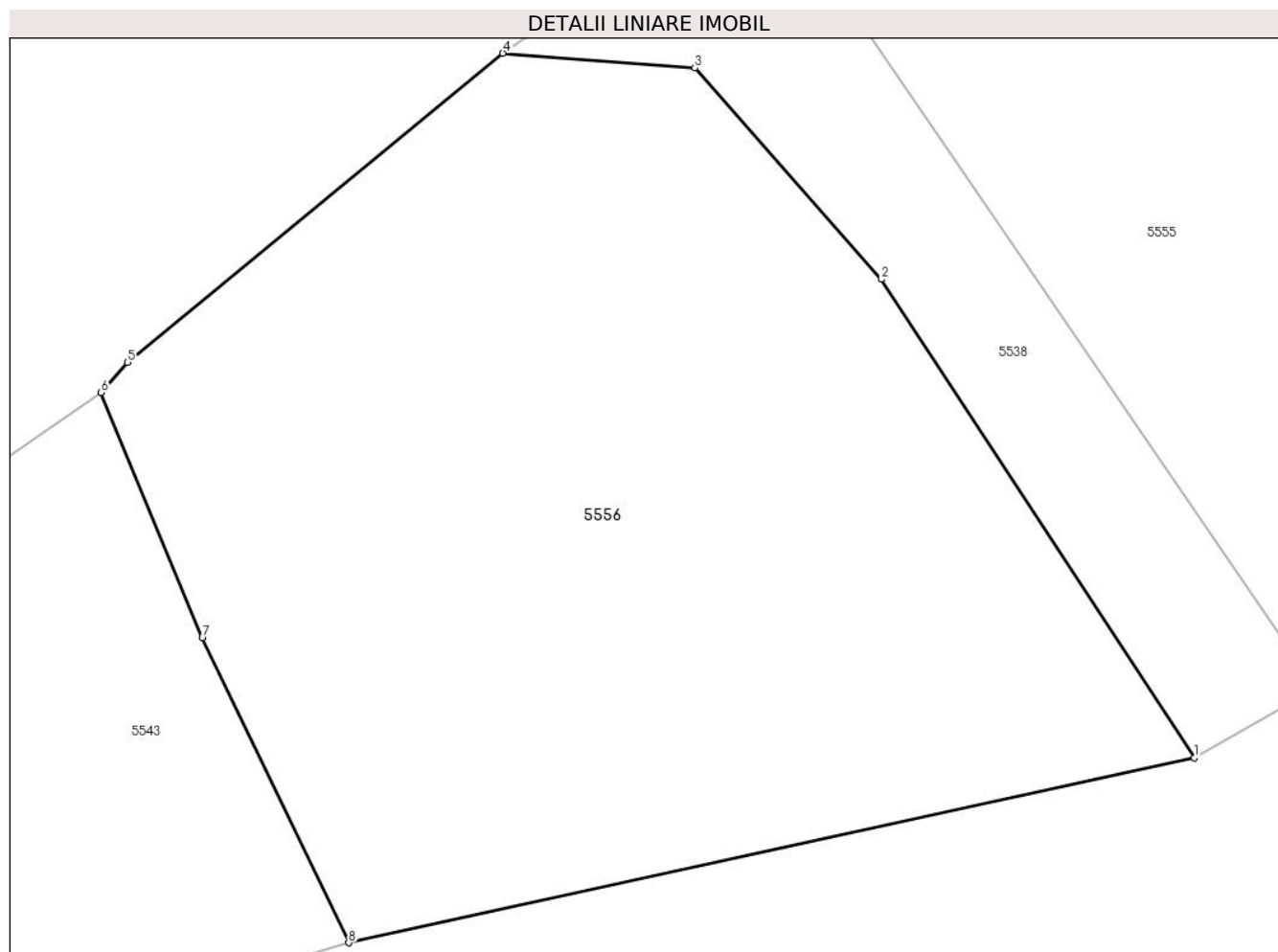
Inscrieri privind dezmembramintele dreptului de proprietate, drepturi reale de garanție și sarcini	Referințe
NU SUNT	

## Anexa Nr. 1 La Partea I

## Teren

Nr cadastral	Suprafața (mp)*	Observații / Referințe
	85	

\* Suprafața este determinată în planul de proiecție Stereo 70.



## Date referitoare la teren

Crt	Categorie folosință	Intra vilan	Suprafața (mp)	Tarla	Parcelă	Nr. topo	Observații / Referințe
1	faneata	DA	85	-	-	-	

## Lungime Segmente

1) Valorile lungimilor segmentelor sunt obținute din proiecție în plan.

Punct început	X / Y	Punct sfârșit	X / Y	Lungime segment (** (m)
1	578.119,212 639.987,023	2	578.115,46 639.992,756	6.852
2	578.115,46 639.992,756	3	578.113,228 639.995,288	3.375
3	578.113,228 639.995,288	4	578.110,925 639.995,466	2.31
4	578.110,925 639.995,466	5	578.106,425 639.991,76	5.83
5	578.106,425 639.991,76	6	578.106,109 639.991,402	0.478

Punct început	X / Y	Punct sfârșit	X / Y	Lungime segment (** (m)
6	578.106,109 639.991,402	7	578.107,32 639.988,46	3.181
7	578.107,32 639.988,46	8	578.109,076 639.984,808	4.052
8	578.109,076 639.984,808	1	578.119,212 639.987,023	10.375

\*\* Lungimile segmentelor sunt determinate în planul de proiecție Stereo 70 și sunt rotunjite la 1 milimetru.

\*\*\* Distanța dintre puncte este formată din segmente cumulate ce sunt mai mici decât valoarea 1 milimetru.



**DATE DESPRE IMOBILUL NR. 5558**

Oficiul de Cadastru și Publicitate Imobiliară NEAMT  
Biroul de Cadastru și Publicitate Imobiliară Targu-Neamt

**A. Partea I. Descrierea imobilului**

TEREN Intravilan

Adresa: Loc. Boboiesti, Str Baboieni, Jud. Neamt

Nr. Crt	Nr cadastral Nr. topografic	Suprafața* (mp)	Observații / Referințe
A1	54354	393	Sector cadastral:84 Teren imprejmuit;

**B. Partea II. Proprietari și acte**

Inscrieri privitoare la dreptul de proprietate și alte drepturi reale		Referințe
<b>17888 / 12/07/2022</b>		
Act Notarial nr. Act de lotizare aut nr. 3044, din 08/07/2022 emis de BIN Teodorescu Mihaela;		
B1	Se infiinteaza cartea funciara 54354 a imobilului cu numarul cadastral 54354 / UAT Pipirig, rezultat din dezmembrarea imobilului cu numarul cadastral 53931 inscris in cartea funciara 53931;	A1
B11	Se radiază propunerea de dezmembrare notată cu încheierea nr. 14695 din 07.06.2022	A1
<b>17894 / 12/07/2022</b>		
Act Notarial nr. ACT DE PARTAJ VOLUNTAR aut. nr. 3047, din 08/07/2022 emis de BIN Teodorescu Mihaela;		
B12	Intabulare, drept de PROPRIETATE, cu titlu de drept de PARTAJ, dobandit prin Conventie, cota actuala 1/2, cota initiala 1/2 1) <b>MEIU IULIANA</b> , bun propriu	A1
B13	Intabulare, drept de PROPRIETATE, cu titlu de drept de PARTAJ, dobandit prin Conventie, cota actuala 1/2, cota initiala 1/2 1) <b>LIPAN ANA</b> , bun propriu	A1

**C. Partea III. SARCINI .**

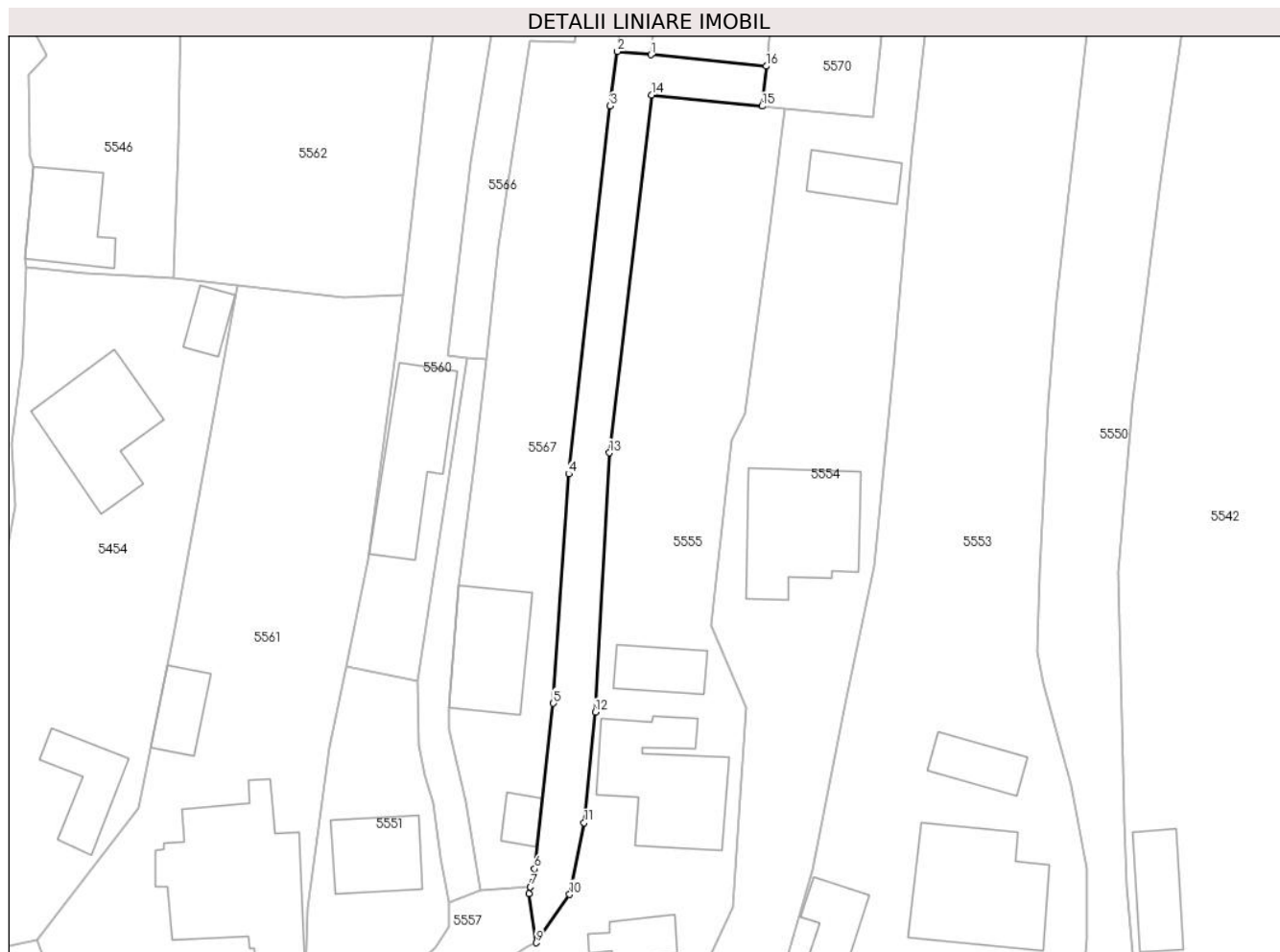
Inscrieri privind dezmembramintele dreptului de proprietate, drepturi reale de garanție și sarcini	Referințe
NU SUNT	

## Anexa Nr. 1 La Partea I

## Teren

Nr cadastral	Suprafața (mp)*	Observații / Referințe
54354	393	

\* Suprafața este determinată în planul de proiecție Stereo 70.



## Date referitoare la teren

Crt	Categorie folosință	Intravilan	Suprafața (mp)	Tarla	Parcelă	Nr. topo	Observații / Referințe
1	curți constructii	DA	145	-	-	-	
2	faneata	DA	249	-	-	-	

## Lungime Segmente

1) Valorile lungimilor segmentelor sunt obținute din proiecție în plan.

Punct început	X / Y	Punct sfârșit	X / Y	Lungime segment (** (m)
1	578.127,564 640.087,437	2	578.124,215 640.087,769	3.365
2	578.124,215 640.087,769	3	578.123,495 640.082,324	5.492
3	578.123,495 640.082,324	4	578.119,357 640.045,609	36.947
4	578.119,357 640.045,609	5	578.117,832 640.022,728	22.932

Punct început	X / Y	Punct sfârșit	X / Y	Lungime segment (** (m)
5	578.117,832 640.022,728	6	578.115,954 640.006,22	16.614
6	578.115,954 640.006,22	7	578.115,536 640.004,406	1.862
7	578.115,536 640.004,406	8	578.115,406 640.003,77	0.649
8	578.115,406 640.003,77	9	578.116,108 639.998,841	4.979
9	578.116,108 639.998,841	10	578.119,451 640.003,657	5.863
10	578.119,451 640.003,657	11	578.120,886 640.010,81	7.296
11	578.120,886 640.010,81	12	578.122,01 640.021,847	11.094
12	578.122,01 640.021,847	13	578.123,416 640.047,723	25.914
13	578.123,416 640.047,723	14	578.127,611 640.083,413	35.936
14	578.127,611 640.083,413	15	578.138,692 640.082,314	11.135
15	578.138,692 640.082,314	16	578.139,087 640.086,294	4.0
16	578.139,087 640.086,294	1	578.127,564 640.087,437	11.58

\*\* Lungimile segmentelor sunt determinate în planul de proiecție Stereo 70 și sunt rotunjite la 1 milimetru.

\*\*\* Distanța dintre puncte este formată din segmente cumulate ce sunt mai mici decât valoarea 1 milimetru.





**DATE DESPRE IMOBILUL NR. 5559**

Oficiul de Cadastru și Publicitate Imobiliară NEAMT  
Biroul de Cadastru și Publicitate Imobiliară Targu-Neamt

**A. Partea I. Descrierea imobilului**

TEREN Intravilan

Adresa: Loc. Boboiesti, Str Lucior, Jud. Neamt

Nr. Crt	Nr cadastral Nr. topografic	Suprafața* (mp)	Observații / Referințe
A1	51228	Din acte: 456 Masurata: 462	Sector cadastral:84 Teren imprejmuit;

**B. Partea II. Proprietari și acte**

Inscrieri privitoare la dreptul de proprietate și alte drepturi reale		Referințe
<b>24837 / 09/10/2014</b>		
Act Notarial nr. Contract de vânzare nr.1769, din 08/10/2014 emis de NP Andronache Laura;		
B1	Intabulare, drept de PROPRIETATE, dobandit prin Conventie, cota actuala 1/1, cota initiala 1/1 1) NISTOROAEI ANDREEA DIANA 2) NISTOROAEI VASILE, soți	A1

**C. Partea III. SARCINI .**

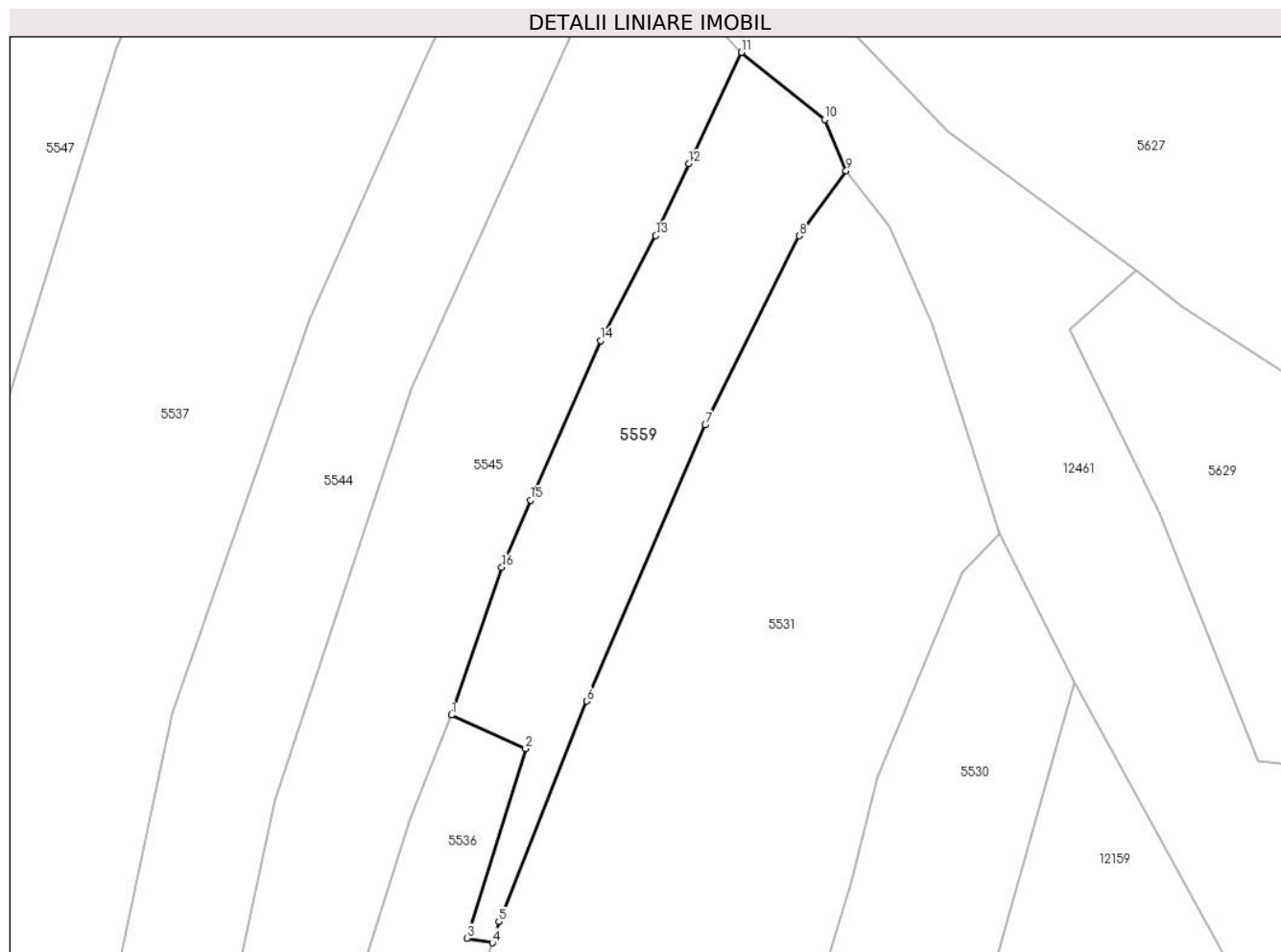
Inscrieri privind dezmembramintele dreptului de proprietate, drepturi reale de garanție și sarcini	Referințe
NU SUNT	

## Anexa Nr. 1 La Partea I

## Teren

Nr cadastral	Suprafața (mp)*	Observații / Referințe
51228	Din acte: 456 Masurata: 462	

\* Suprafața este determinată în planul de proiecție Stereo 70.



## Date referitoare la teren

Crt	Categorie folosință	Intra vilan	Suprafața (mp)	Tarla	Parcelă	Nr. topo	Observații / Referințe
1	faneata	DA	462	-	-	-	

## Lungime Segmente

1) Valorile lungimilor segmentelor sunt obținute din proiecție în plan.

Punct început	X / Y	Punct sfârșit	X / Y	Lungime segment (** (m)
1	578.300,559 640.303,588	2	578.305,671 640.301,281	5.608
2	578.305,671 640.301,281	3	578.301,629 640.288,253	13.641
3	578.301,629 640.288,253	4	578.303,392 640.287,935	1.791
4	578.303,392 640.287,935	5	578.303,837 640.289,389	1.521
5	578.303,837 640.289,389	6	578.309,854 640.304,55	16.311

Punct început	X / Y	Punct sfârșit	X / Y	Lungime segment (** (m)
6	578.309,854 640.304,55	7	578.318,029 640.323,533	20.668
7	578.318,029 640.323,533	8	578.324,474 640.336,528	14.505
8	578.324,474 640.336,528	9	578.327,696 640.341,009	5.519
9	578.327,696 640.341,009	10	578.326,214 640.344,522	3.813
10	578.326,214 640.344,522	11	578.320,499 640.349,138	7.346
11	578.320,499 640.349,138	12	578.316,873 640.341,483	8.47
12	578.316,873 640.341,483	13	578.314,618 640.336,542	5.431
13	578.314,618 640.336,542	14	578.310,844 640.329,319	8.15
14	578.310,844 640.329,319	15	578.305,994 640.318,362	11.982
15	578.305,994 640.318,362	16	578.304,024 640.313,748	5.017
16	578.304,024 640.313,748	1	578.300,559 640.303,588	10.735

\*\* Lungimile segmentelor sunt determinate în planul de proiecție Stereo 70 și sunt rotunjite la 1 milimetru.

\*\*\* Distanța dintre puncte este formată din segmente cumulate ce sunt mai mici decât valoarea 1 milimetru.



**DATE DESPRE IMOBILUL NR. 5560**

Oficiul de Cadastru și Publicitate Imobiliară NEAMT  
Biroul de Cadastru și Publicitate Imobiliară Targu-Neamt

**A. Partea I. Descrierea imobilului**

TEREN Intravilan

Adresa: Loc. Boboiesti, Str Baboieni, Jud. Neamt

Nr. Crt	Nr cadastral Nr. topografic	Suprafața* (mp)	Observații / Referințe
A1		993	Sector cadastral:84 Teren imprejmuit;

**Construcții**

Crt	Nr cadastral Nr. topografic	Adresa	Observații / Referințe
A1.1		Loc. Boboiesti, Str Baboieni, Jud. Neamt	Nr. niveluri:1; S. construita la sol:102 mp;

**B. Partea II. Proprietari și acte**

Inscrieri privitoare la dreptul de proprietate și alte drepturi reale		Referințe
/		
Act Administrativ nr. 14209, din 14/09/2023 emis de PRIMĂRIA COMUNEI PIPIRIG;		
B1	Inscrierea posesiei, drept de PROPRIETATE, dobandit prin Lege, cota actuala 1/1, cota initiala 1/1 1) TODIREL DUMITRU 2) TODIREL ALEXANDRINA	A1
Act Administrativ nr. 14187, din 14/09/2023 emis de Primăria Comunei Pipirig;		
B2	Intabulare, drept de PROPRIETATE, dobandit prin Lege, cota actuala 1/1, cota initiala 1/1 1) TODIREL DUMITRU 2) TODIREL ALEXANDRINA	A1.1

**C. Partea III. SARCINI .**

Inscrieri privind dezmembramintele dreptului de proprietate, drepturi reale de garanție și sarcini	Referințe
NU SUNT	



Punct început	X / Y	Punct sfârșit	X / Y	Lungime segment (** (m)
7	578.113,31 640.093,285	8	578.114,647 640.102,301	9.115
9	578.118,756 640.133,92	10	578.120,946 640.150,772	16.994
11	578.123,464 640.164,994	12	578.120,364 640.166,323	3.373
13	578.114,972 640.168,272	14	578.113,028 640.150,135	18.241
15	578.111,333 640.139,543	16	578.110,008 640.126,411	13.199
17	578.107,413 640.104,176	18	578.106,743 640.097,364	6.845
19	578.105,05 640.083,861	20	578.102,846 640.063,447	20.533
21	578.102,121 640.057,85	22	578.099,369 640.036,995	21.036
23	578.097,123 640.026,449	1	578.104,252 640.024,931	7.289

Punct început	X / Y	Punct sfârșit	X / Y	Lungime segment (** (m)
8	578.114,647 640.102,301	9	578.118,756 640.133,92	31.885
10	578.120,946 640.150,772	11	578.123,464 640.164,994	14.443
12	578.120,364 640.166,323	13	578.114,972 640.168,272	5.733
14	578.113,028 640.150,135	15	578.111,333 640.139,543	10.727
16	578.110,008 640.126,411	17	578.107,413 640.104,176	22.386
18	578.106,743 640.097,364	19	578.105,05 640.083,861	13.609
20	578.102,846 640.063,447	21	578.102,121 640.057,85	5.644
22	578.099,369 640.036,995	23	578.097,123 640.026,449	10.783

\*\* Lungimile segmentelor sunt determinate în planul de proiecție Stereo 70 și sunt rotunjite la 1 milimetru.

\*\*\* Distanța dintre puncte este formată din segmente cumulate ce sunt mai mici decât valoarea 1 milimetru.





**DATE DESPRE IMOBILUL NR. 5561**

Oficiul de Cadastru și Publicitate Imobiliară NEAMT  
Biroul de Cadastru și Publicitate Imobiliară Targu-Neamt

**A. Partea I. Descrierea imobilului**

TEREN Intravilan

Adresa: Loc. Boboiesti, Str Baboieni, Jud. Neamt

Nr. Crt	Nr cadastral Nr. topografic	Suprafața* (mp)	Observații / Referințe
A1		1.458	Sector cadastral:84 Teren imprejmuit;

**Construcții**

Crt	Nr cadastral Nr. topografic	Adresa	Observații / Referințe
A1.1		Loc. Boboiesti, Str Baboieni, Jud. Neamt	Nr. niveluri:2; S. construita la sol:194 mp;
A1.2		Loc. Boboiesti, Str Baboieni, Jud. Neamt	Nr. niveluri:1; S. construita la sol:38 mp;

**B. Partea II. Proprietari și acte**

Inscrieri privitoare la dreptul de proprietate și alte drepturi reale		Referințe
/		
Act Administrativ nr. 14209, din 14/09/2023 emis de PRIMĂRIA COMUNEI PIPIRIG;		
B1	Inscrierea posesiei, drept de PROPRIETATE, dobandit prin Lege, cota actuala 1/1, cota initiala 1/1 1) BĂBOI VASILICĂ 2) BĂBOI DOINA	A1
Act Administrativ nr. 14187, din 14/09/2023 emis de Primăria Comunei Pipirig;		
B2	Intabulare, drept de PROPRIETATE, dobandit prin Lege, cota actuala 1/1, cota initiala 1/1 1) BĂBOI VASILICĂ 2) BĂBOI DOINA	A1.1, A1.2

**C. Partea III. SARCINI .**

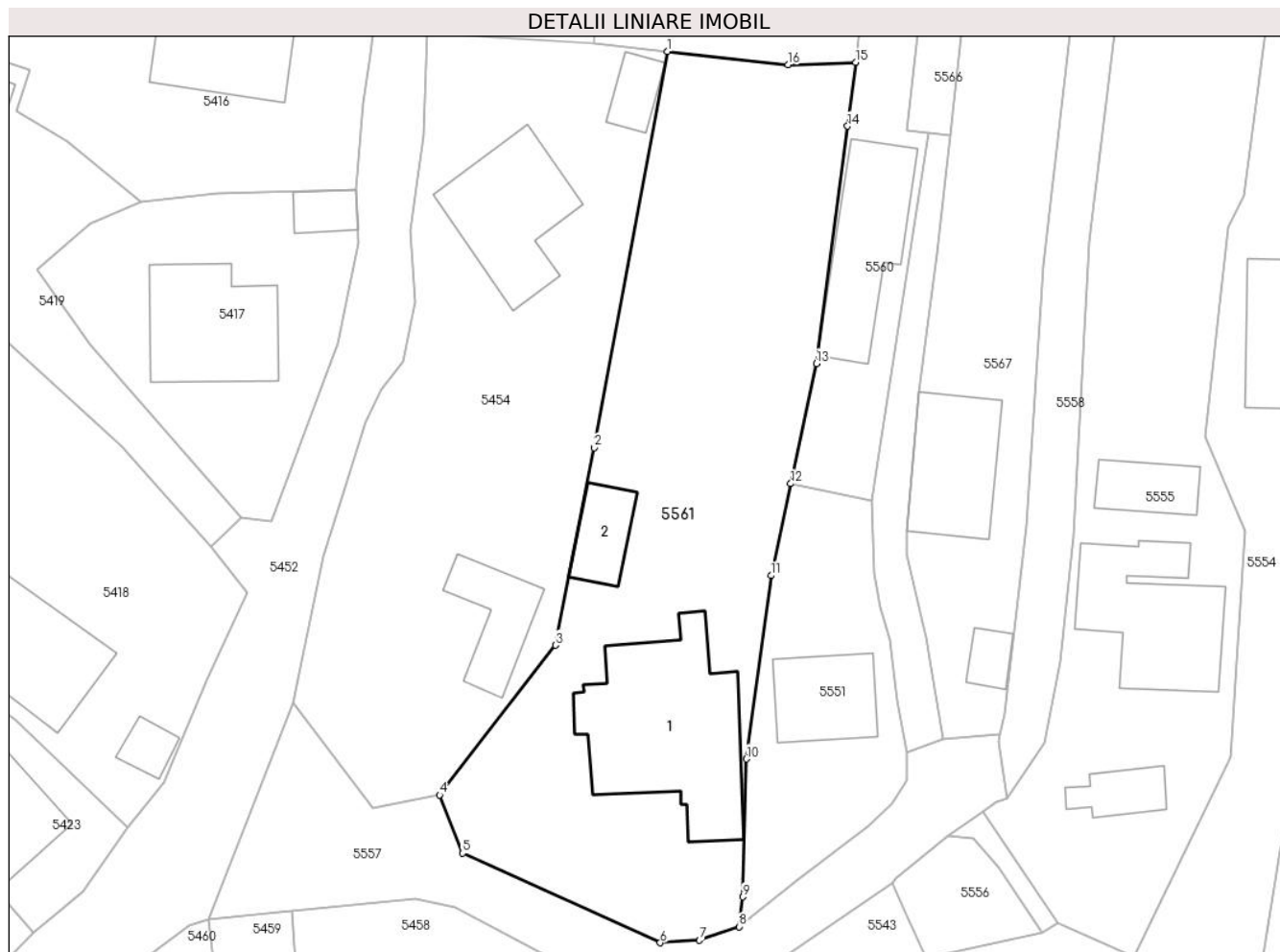
Inscrieri privind dezmembramintele dreptului de proprietate, drepturi reale de garanție și sarcini	Referințe
NU SUNT	

## Anexa Nr. 1 La Partea I

## Teren

Nr cadastral	Suprafața (mp)*	Observații / Referințe
	1.458	

\* Suprafața este determinată în planul de proiecție Stereo 70.



## Date referitoare la teren

Crt	Categorie folosință	Intra vilan	Suprafața (mp)	Tarla	Parcelă	Nr. topo	Observații / Referințe
1	curți constructii	DA	741	-	-	-	
2	faneata	DA	717	-	-	-	

## Date referitoare la construcții

Crt	Număr	Destinație construcție	Supraf. (mp)	Situație juridică	Observații / Referințe
A1.1		construcții de locuințe	194	Cu acte	Nr. niveluri:2; S. construita la sol:194 mp;
A1.2		construcții anexa	38	Cu acte	Nr. niveluri:1; S. construita la sol:38 mp;

## Lungime Segmente

1) Valorile lungimilor segmentelor sunt obținute din proiecție în plan.

Punct început	X / Y	Punct sfârșit	X / Y	Lungime segment (** (m)
1	578.086,295 640.064,422	2	578.079,836 640.029,599	35.417
2	578.079,836 640.029,599	3	578.076,443 640.012,255	17.673

Punct început	X / Y	Punct sfârșit	X / Y	Lungime segment (** (m)
3	578.076,443 640.012,255	4	578.066,24 639.999,092	16.654
4	578.066,24 639.999,092	5	578.068,257 639.993,975	5.5
5	578.068,257 639.993,975	6	578.085,632 639.986,106	19.074
6	578.085,632 639.986,106	7	578.089,095 639.986,325	3.47
7	578.089,095 639.986,325	8	578.092,591 639.987,516	3.693
8	578.092,591 639.987,516	9	578.092,916 639.990,134	2.638
9	578.092,916 639.990,134	10	578.093,222 640.002,263	12.133
10	578.093,222 640.002,263	11	578.095,4 640.018,361	16.245
11	578.095,4 640.018,361	12	578.097,123 640.026,449	8.269
12	578.097,123 640.026,449	13	578.099,369 640.036,995	10.783
13	578.099,369 640.036,995	14	578.102,121 640.057,85	21.036
14	578.102,121 640.057,85	15	578.102,846 640.063,447	5.644
15	578.102,846 640.063,447	16	578.096,886 640.063,247	5.963
16	578.096,886 640.063,247	1	578.086,295 640.064,422	10.656

\*\* Lungimile segmentelor sunt determinate în planul de proiecție Stereo 70 și sunt rotunjite la 1 milimetru.

\*\*\* Distanța dintre puncte este formată din segmente cumulate ce sunt mai mici decât valoarea 1 milimetru.



**DATE DESPRE IMOBILUL NR. 5562**

Oficiul de Cadastru și Publicitate Imobiliară NEAMT  
Biroul de Cadastru și Publicitate Imobiliară Targu-Neamt

**A. Partea I. Descrierea imobilului**

TEREN Intravilan

Adresa: Loc. Boboiesti, Str Pîrlea, Jud. Neamt

Nr. Crt	Nr cadastral Nr. topografic	Suprafața* (mp)	Observații / Referințe
A1		2.603	Sector cadastral:84 Teren imprejmuit;

**B. Partea II. Proprietari și acte**

Inscrieri privitoare la dreptul de proprietate și alte drepturi reale		Referințe
/		
Act Administrativ nr. 14209, din 14/09/2023 emis de PRIMĂRIA COMUNEI PIPIRIG;		
B1	Inscrierea posesiei, drept de PROPRIETATE, dobandit prin Lege, cota actuala 1/1, cota initiala 1/1 1) GHERASIM VASILE 2) GHERASIM ANA, bun comun	A1

**C. Partea III. SARCINI .**

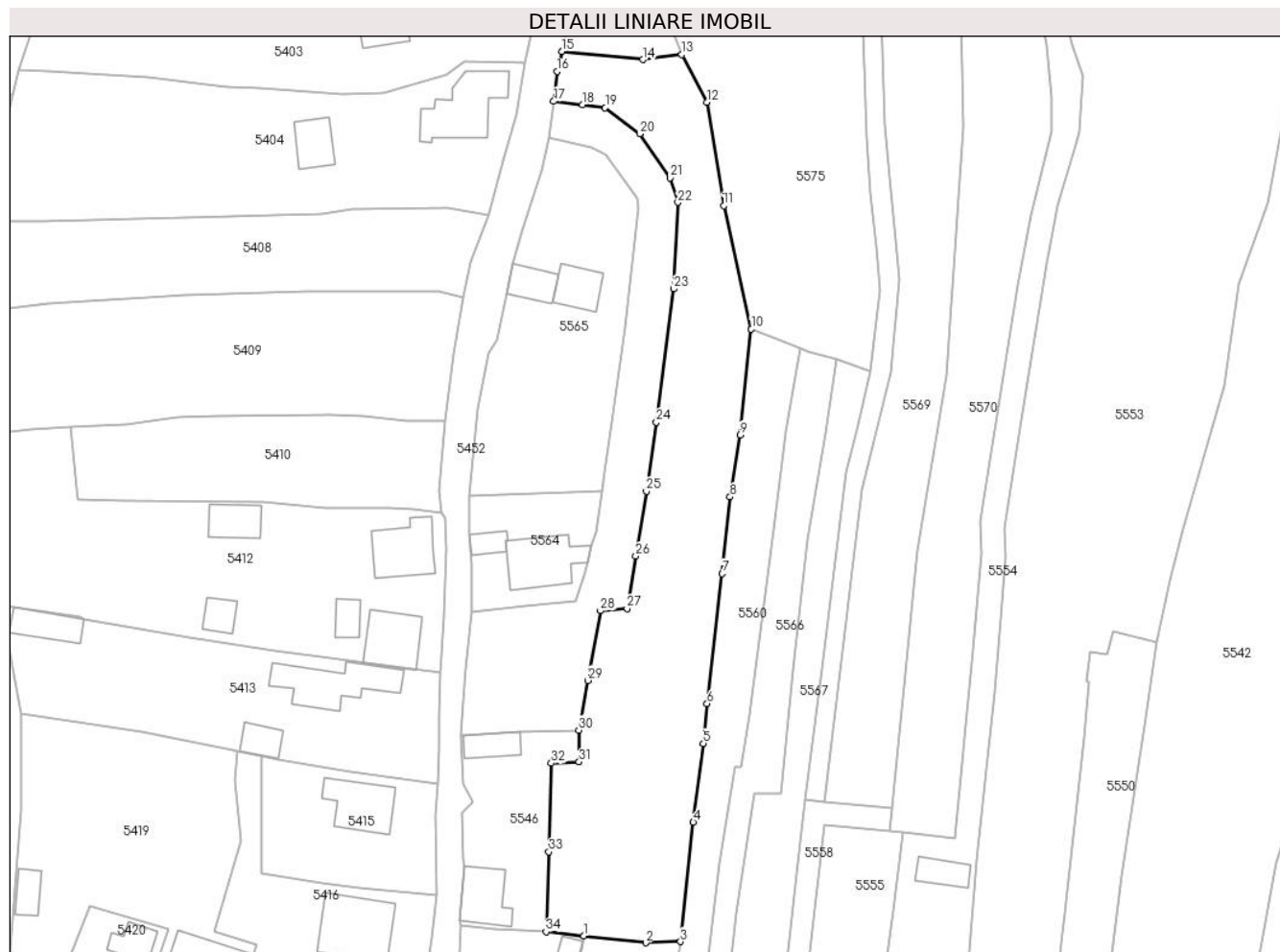
Inscrieri privind dezmembramintele dreptului de proprietate, drepturi reale de garanție și sarcini	Referințe
NU SUNT	

## Anexa Nr. 1 La Partea I

## Teren

Nr cadastral	Suprafața (mp)*	Observații / Referințe
	2.603	

\* Suprafața este determinată în planul de proiecție Stereo 70.



## Date referitoare la teren

Crt	Categorie folosință	Intravilan	Suprafața (mp)	Tarla	Parcelă	Nr. topo	Observații / Referințe
1	faneata	DA	2.602	-	-	-	

## Lungime Segmente

1) Valorile lungimilor segmentelor sunt obținute din proiecție în plan.

Punct început	X / Y	Punct sfârșit	X / Y	Lungime segment (** (m)	Punct început	X / Y	Punct sfârșit	X / Y	Lungime segment (** (m)
1	578.086,295 640.064,422	2	578.096,886 640.063,247	10.656	2	578.096,886 640.063,247	3	578.102,846 640.063,447	5.963
3	578.102,846 640.063,447	4	578.105,05 640.083,861	20.533	4	578.105,05 640.083,861	5	578.106,743 640.097,364	13.609
5	578.106,743 640.097,364	6	578.107,413 640.104,176	6.845	6	578.107,413 640.104,176	7	578.110,008 640.126,411	22.386
7	578.110,008 640.126,411	8	578.111,333 640.139,543	13.199	8	578.111,333 640.139,543	9	578.113,028 640.150,135	10.727
9	578.113,028 640.150,135	10	578.114,972 640.168,272	18.241	10	578.114,972 640.168,272	11	578.110,249 640.189,412	21.661

Punct început	X / Y	Punct sfârșit	X / Y	Lungime segment (** (m))
11	578.110,249 640.189,412	12	578.107,4 640.207,073	17.889
13	578.103,082 640.215,234	14	578.096,376 640.214,372	6.761
15	578.082,509 640.215,787	16	578.081,687 640.212,366	3.518
17	578.081,117 640.207,248	18	578.086,042 640.206,689	4.957
19	578.089,938 640.206,146	20	578.095,854 640.201,678	7.414
21	578.101,043 640.194,15	22	578.102,41 640.189,939	4.427
23	578.101,717 640.175,144	24	578.098,719 640.152,331	23.009
25	578.097,0 640.140,492	26	578.095,185 640.129,43	11.21
27	578.093,71 640.120,441	28	578.089,149 640.120,054	4.577
29	578.086,956 640.108,128	30	578.085,443 640.099,642	8.62
31	578.085,483 640.094,22	32	578.080,729 640.093,969	4.761
33	578.080,309 640.078,81	34	578.079,828 640.065,139	13.679

Punct început	X / Y	Punct sfârșit	X / Y	Lungime segment (** (m))
12	578.107,4 640.207,073	13	578.103,082 640.215,234	9.233
14	578.096,376 640.214,372	15	578.082,509 640.215,787	13.939
16	578.081,687 640.212,366	17	578.081,117 640.207,248	5.15
18	578.086,042 640.206,689	19	578.089,938 640.206,146	3.934
20	578.095,854 640.201,678	21	578.101,043 640.194,15	9.143
22	578.102,41 640.189,939	23	578.101,717 640.175,144	14.811
24	578.098,719 640.152,331	25	578.097,0 640.140,492	11.963
26	578.095,185 640.129,43	27	578.093,71 640.120,441	9.109
28	578.089,149 640.120,054	29	578.086,956 640.108,128	12.126
30	578.085,443 640.099,642	31	578.085,483 640.094,22	5.422
32	578.080,729 640.093,969	33	578.080,309 640.078,81	15.165
34	578.079,828 640.065,139	1	578.086,295 640.064,422	6.507

\*\* Lungimile segmentelor sunt determinate în planul de proiecție Stereo 70 și sunt rotunjite la 1 milimetru.

\*\*\* Distanța dintre puncte este formată din segmente cumulate ce sunt mai mici decât valoarea 1 milimetru.





**DATE DESPRE IMOBILUL NR. 5563**

Oficiul de Cadastru și Publicitate Imobiliară NEAMT  
Biroul de Cadastru și Publicitate Imobiliară Targu-Neamt

**A. Partea I. Descrierea imobilului**

TEREN Intravilan

Adresa: Loc. Boboiesti, Str Pîrlea, Jud. Neamt

Nr. Crt	Nr cadastral Nr. topografic	Suprafața* (mp)	Observații / Referințe
A1		Din acte: 1.130 Masurata: 1.151	Sector cadastral:84 Teren imprejmuit;

**B. Partea II. Proprietari și acte**

Inscrieri privitoare la dreptul de proprietate și alte drepturi reale		Referințe
/		
Act Notarial nr. 38, din 12/06/2015 emis de BNP ANDRONACHE LAURA;		
B1	Intabulare, drept de PROPRIETATE, dobandit prin Succesiune, cota actuala 1/1, cota initiala 1/1 1) CONDREA ELENA	A1

**C. Partea III. SARCINI .**

Inscrieri privind dezmembramintele dreptului de proprietate, drepturi reale de garanție și sarcini	Referințe
NU SUNT	

## Anexa Nr. 1 La Partea I

## Teren

Nr cadastral	Suprafața (mp)*	Observații / Referințe
	Din acte: 1.130 Masurata: 1.151	

\* Suprafața este determinată în planul de proiecție Stereo 70.



## Date referitoare la teren

Crt	Categorie folosință	Intra vilan	Suprafața (mp)	Tarla	Parcelă	Nr. topo	Observații / Referințe
1	faneata	DA	1.151	-	-	-	

## Lungime Segmente

1) Valorile lungimilor segmentelor sunt obținute din proiecție în plan.

Punct început	X / Y	Punct sfârșit	X / Y	Lungime segment (** (m)
1	578.085,443 640.099,642	2	578.086,956 640.108,128	8.62
3	578.089,149 640.120,054	4	578.093,71 640.120,441	4.577
5	578.095,185 640.129,43	6	578.097,0 640.140,492	11.21
7	578.098,719 640.152,331	8	578.101,717 640.175,144	23.009
9	578.102,41 640.189,939	10	578.101,043 640.194,15	4.427

Punct început	X / Y	Punct sfârșit	X / Y	Lungime segment (** (m)
2	578.086,956 640.108,128	3	578.089,149 640.120,054	12.126
4	578.093,71 640.120,441	5	578.095,185 640.129,43	9.109
6	578.097,0 640.140,492	7	578.098,719 640.152,331	11.963
8	578.101,717 640.175,144	9	578.102,41 640.189,939	14.811
10	578.101,043 640.194,15	11	578.095,854 640.201,678	9.143

Punct început	X / Y	Punct sfârșit	X / Y	Lungime segment (** (m)
11	578.095,854 640.201,678	12	578.089,938 640.206,146	7.414
13	578.086,042 640.206,689	14	578.081,117 640.207,248	4.957
15	578.080,387 640.201,093	16	578.087,616 640.199,452	7.413
17	578.090,009 640.198,044	18	578.095,36 640.190,7	9.087
19	578.095,719 640.189,102	20	578.093,367 640.168,558	20.678
21	578.091,05 640.152,401	22	578.089,811 640.143,846	8.644
23	578.089,366 640.140,588	24	578.088,395 640.133,479	7.175
25	578.087,656 640.131,242	26	578.087,042 640.128,37	2.937
27	578.086,266 640.125,977	28	578.084,886 640.121,66	4.532
29	578.076,124 640.120,818	30	578.067,038 640.119,903	9.132
31	578.066,023 640.110,169	32	578.065,298 640.098,822	11.37
33	578.065,673 640.098,737	34	578.075,326 640.099,287	9.669

Punct început	X / Y	Punct sfârșit	X / Y	Lungime segment (** (m)
12	578.089,938 640.206,146	13	578.086,042 640.206,689	3.934
14	578.081,117 640.207,248	15	578.080,387 640.201,093	6.198
16	578.087,616 640.199,452	17	578.090,009 640.198,044	2.776
18	578.095,36 640.190,7	19	578.095,719 640.189,102	1.638
20	578.093,367 640.168,558	21	578.091,05 640.152,401	16.322
22	578.089,811 640.143,846	23	578.089,366 640.140,588	3.288
24	578.088,395 640.133,479	25	578.087,656 640.131,242	2.356
26	578.087,042 640.128,37	27	578.086,266 640.125,977	2.516
28	578.084,886 640.121,66	29	578.076,124 640.120,818	8.802
30	578.067,038 640.119,903	31	578.066,023 640.110,169	9.787
32	578.065,298 640.098,822	33	578.065,673 640.098,737	0.385
34	578.075,326 640.099,287	1	578.085,443 640.099,642	10.123

\*\* Lungimile segmentelor sunt determinate în planul de proiecție Stereo 70 și sunt rotunjite la 1 milimetru.

\*\*\* Distanța dintre puncte este formată din segmente cumulate ce sunt mai mici decât valoarea 1 milimetru.



**DATE DESPRE IMOBILUL NR. 5564**

Oficiul de Cadastru și Publicitate Imobiliară NEAMT  
Biroul de Cadastru și Publicitate Imobiliară Targu-Neamt

**A. Partea I. Descrierea imobilului**

TEREN Intravilan

Adresa: Loc. Boboiesti, Str Pîrlea, Jud. Neamt

Nr. Crt	Nr cadastral Nr. topografic	Suprafața* (mp)	Observații / Referințe
A1	53249	Din acte: 410 Masurata: 397	Sector cadastral:84 Teren imprejmuit;

**Construcții**

Crt	Nr cadastral Nr. topografic	Adresa	Observații / Referințe
A1.1		Loc. Boboiesti, Str Pîrlea, Jud. Neamt	Nr. niveluri:2; S. construita la sol:100 mp; S. construita desfasurata:190 mp; Locuinta, P+E
A1.2		Loc. Boboiesti, Str Pîrlea, Jud. Neamt	Nr. niveluri:1; S. construita la sol:22 mp; S. construita desfasurata:22 mp; Anexa, parter

**B. Partea II. Proprietari și acte**

Inscrieri privitoare la dreptul de proprietate și alte drepturi reale		Referințe
<b>30166 / 13/11/2019</b>		
Act Notarial nr. Contract de vânzare aut. nr. 2274, din 13/11/2019 emis de BIN Andronache Laura (act administrativ nr Certificat atestare că petentul este cunoscut ca proprietar nr. 9802 din 02.08.2019, emis de Primăria Com. Pipirig;act administrativ nr Proces - verbal de identificare a imobilului nr. 9803 din 02.08.2019, emis de Primăria Pipirig);		
B1	Intabulare, drept de PROPRIETATE, cu titlu de drept de CUMPĂRARE, dobandit prin Conventie, cota actuala 1/2, cota initiala 1/2 1) <b>RUSU DANIEL</b> , - Bun Propriu	A1
B2	Intabulare, drept de PROPRIETATE, cu titlu de drept de CUMPĂRARE, dobandit prin Conventie, cota actuala 1/2, cota initiala 1/2 1) <b>RUSU GRIGORE</b> , - Bun Propriu	A1
B3	Intabulare, drept de PROPRIETATE, cu titlu de drept de CUMPĂRARE, dobandit prin Conventie, cota actuala 1/2, cota initiala 1/2 1) <b>RUSU DANIEL</b> , - Bun Propriu	A1.1, A1.2
B4	Intabulare, drept de PROPRIETATE, cu titlu de drept de CUMPĂRARE, dobandit prin Conventie, cota actuala 1/2, cota initiala 1/2 1) <b>RUSU GRIGORE</b> , - Bun Propriu	A1.1, A1.2

**C. Partea III. SARCINI .**

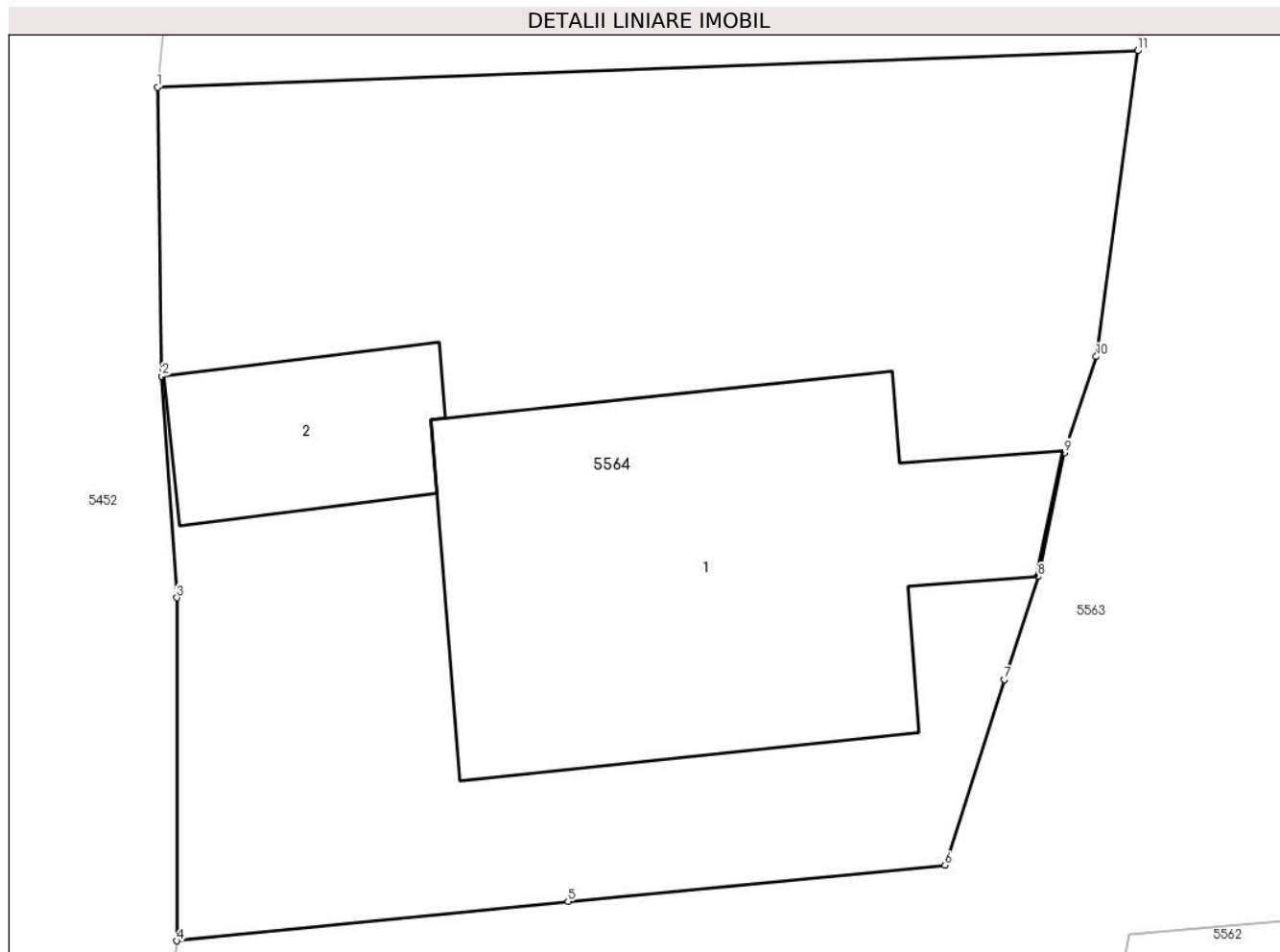
Inscrieri privind dezmembramintele dreptului de proprietate, drepturi reale de garanție și sarcini	Referințe
NU SUNT	

## Anexa Nr. 1 La Partea I

## Teren

Nr cadastral	Suprafața (mp)*	Observații / Referințe
53249	Din acte: 410 Masurata: 397	

\* Suprafața este determinată în planul de proiecție Stereo 70.



## Date referitoare la teren

Crt	Categorie folosință	Intravilan	Suprafața (mp)	Tarla	Parcelă	Nr. topo	Observații / Referințe
1	curți constructii	DA	397	-	-	-	

## Date referitoare la construcții

Crt	Număr	Destinație construcție	Supraf. (mp)	Situație juridică	Observații / Referințe
A1.1		construcții de locuințe	Din acte: 190 Masurata: 100	Cu acte	Nr. niveluri:2; S. construita la sol:100 mp; S. construita desfasurata:190 mp; Locuinta, P+E
A1.2		construcții anexa	22	Cu acte	Nr. niveluri:1; S. construita la sol:22 mp; S. construita desfasurata:22 mp; Anexa, parter

## Lungime Segmente

1) Valorile lungimilor segmentelor sunt obținute din proiecție în plan.

Punct început	X / Y	Punct sfârșit	X / Y	Lungime segment (** (m)
1	578.066,585 640.139,735	2	578.066,685 640.133,019	6.717
2	578.066,685 640.133,019	3	578.067,038 640.127,876	5.155

Punct început	X / Y	Punct sfârșit	X / Y	Lungime segment (** (m)
3	578.067,038 640.127,876	4	578.067,038 640.119,903	7.973
4	578.067,038 640.119,903	5	578.076,124 640.120,818	9.132
5	578.076,124 640.120,818	6	578.084,886 640.121,66	8.802
6	578.084,886 640.121,66	7	578.086,266 640.125,977	4.532
7	578.086,266 640.125,977	8	578.087,042 640.128,37	2.516
8	578.087,042 640.128,37	9	578.087,656 640.131,242	2.937
9	578.087,656 640.131,242	10	578.088,395 640.133,479	2.356
10	578.088,395 640.133,479	11	578.089,366 640.140,588	7.175
11	578.089,366 640.140,588	1	578.066,585 640.139,735	22.797

\*\* Lungimile segmentelor sunt determinate în planul de proiecție Stereo 70 și sunt rotunjite la 1 milimetru.

\*\*\* Distanța dintre puncte este formată din segmente cumulate ce sunt mai mici decât valoarea 1 milimetru.





**DATE DESPRE IMOBILUL NR. 5565**

Oficiul de Cadastru și Publicitate Imobiliară NEAMT  
Biroul de Cadastru și Publicitate Imobiliară Targu-Neamt

**A. Partea I. Descrierea imobilului**

TEREN Intravilan

Adresa: Loc. Boboiesti, Str Pîrlea, Jud. Neamt

Nr. Crt	Nr cadastral Nr. topografic	Suprafața* (mp)	Observații / Referințe
A1	53251	1.217	Sector cadastral:84 Teren imprejmuit;

**Construcții**

Crt	Nr cadastral Nr. topografic	Adresa	Observații / Referințe
A1.1		Loc. Boboiesti, Str Pîrlea, Jud. Neamt	Nr. niveluri:1; S. construita la sol:42 mp; Grajd, parter
A1.2		Loc. Boboiesti, Str Pîrlea, Jud. Neamt	Nr. niveluri:1; S. construita la sol:51 mp;

**B. Partea II. Proprietari și acte**

Inscrieri privitoare la dreptul de proprietate și alte drepturi reale		Referințe
<b>23360 / 04/09/2019</b>		
Act Notarial nr. 1736 - contract de vânzare, din 04/09/2019 emis de NP Andronache Laura (act administrativ nr 9804 - certificat pentru atestarea ca petentul este cunoscut ca proprietar din 02.08.2019, emis de Comuna Pipirig; act administrativ nr 9805 - proces verbal de identificare a imobilului din 02.08.2019, emis de Comuna Pipirig);		
B1	Intabulare, drept de PROPRIETATE, cu titlu de drept de cumpărare, dobandit prin Conventie, cota actuala 1/1, cota initiala 1/1 1) <b>RUSU DANIEL</b> , bun propriu	A1
B2	Intabulare, drept de PROPRIETATE, cu titlu de drept de cumpărare, dobandit prin Conventie, cota actuala 1/1, cota initiala 1/1 1) <b>RUSU DANIEL</b> , bun propriu	A1.1
/		
Act Administrativ nr. 14187, din 14/09/2023 emis de PRIMARIA COMUNEI PIPIRIG;		
B3	Intabulare, drept de PROPRIETATE, dobandit prin Lege, cota actuala 1/1, cota initiala 1/1 1) <b>RUSU DANIEL</b> , bun propriu	A1.2

**C. Partea III. SARCINI**

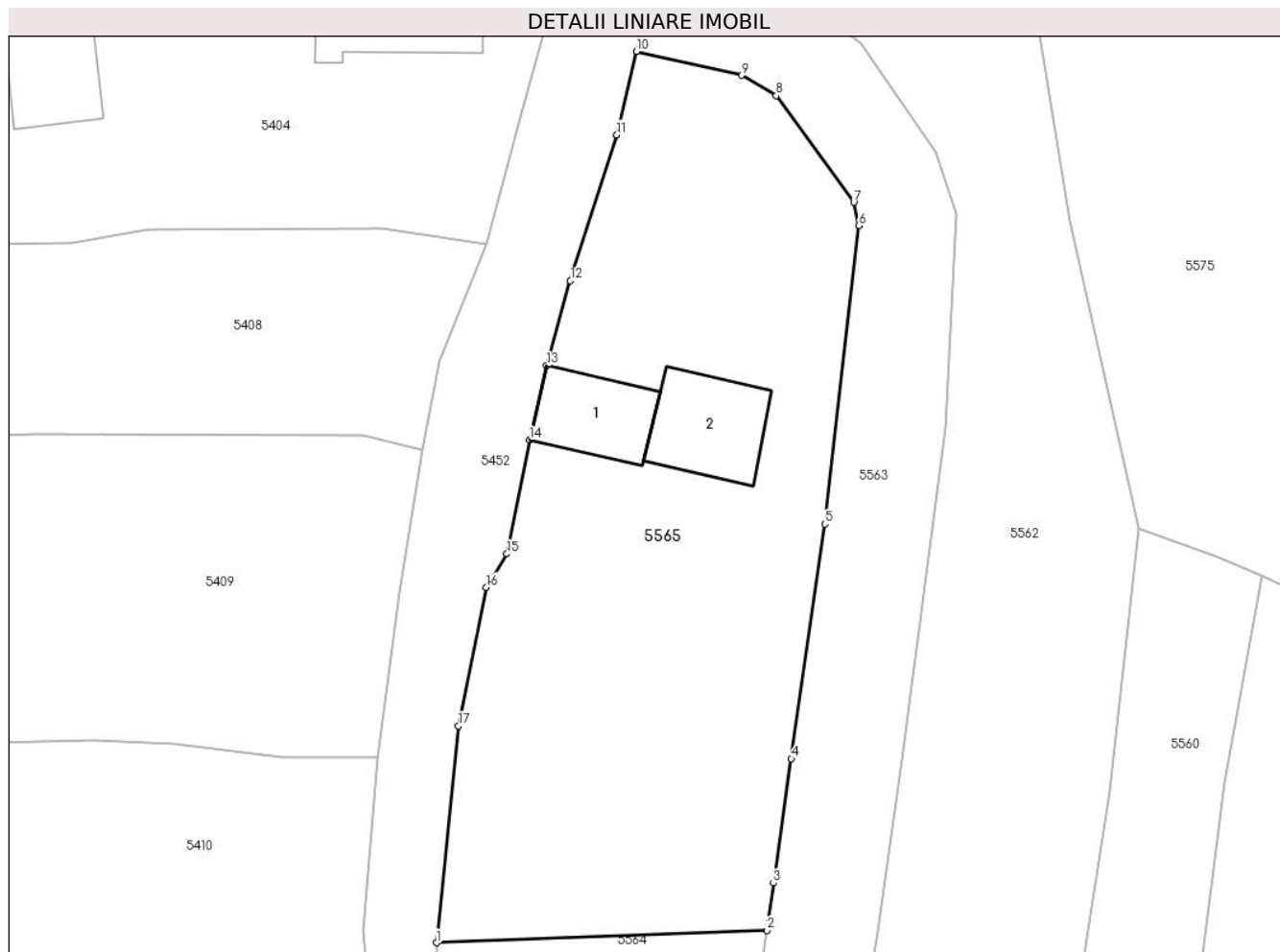
Inscrieri privind dezmembramintele dreptului de proprietate, drepturi reale de garanție și sarcini		Referințe
<b>27517 / 16/10/2019</b>		
Act Notarial nr. Contract de constituire a dreptului de superficie aut nr. 2098, din 16/10/2019 emis de NP Andronache Laura;		
C1	Intabulare, drept de SUPERFICIE, pentru o perioadă de 3 ani, dobandit prin Conventie 1) <b>RUSU GRIGORE</b>	A1
C2	Se notează patrimoniu de afectatiune în favoarea ÎNTREPRINDERE FAMILIALĂ RUSU M. GRIGORE	A1

## Anexa Nr. 1 La Partea I

## Teren

Nr cadastral	Suprafața (mp)*	Observații / Referințe
53251	1.217	

\* Suprafața este determinată în planul de proiecție Stereo 70.



## Date referitoare la teren

Crt	Categorie folosință	Intra vilan	Suprafața (mp)	Tarla	Parcelă	Nr. topo	Observații / Referințe
1	curti constructii	DA	115	-	-	-	
2	faneata	DA	1.102	-	-	-	

## Date referitoare la construcții

Crt	Număr	Destinație construcție	Supraf. (mp)	Situație juridică	Observații / Referințe
A1.1		construcții anexa	Din acte: 45 Masurata: 42	Cu acte	Nr. niveluri:1; S. construita la sol:42 mp; Grajd, parter
A1.2		construcții anexa	51	Cu acte	Nr. niveluri:1; S. construita la sol:51 mp;

## Lungime Segmente

1) Valorile lungimilor segmentelor sunt obținute din proiecție în plan.

Punct început	X / Y	Punct sfârșit	X / Y	Lungime segment (** (m)
1	578.066,585 640.139,735	2	578.089,366 640.140,588	22.797
2	578.089,366 640.140,588	3	578.089,811 640.143,846	3.288

Punct început	X / Y	Punct sfârşit	X / Y	Lungime segment (** (m)
3	578.089,811 640.143,846	4	578.091,05 640.152,401	8.644
4	578.091,05 640.152,401	5	578.093,367 640.168,558	16.322
5	578.093,367 640.168,558	6	578.095,719 640.189,102	20.678
6	578.095,719 640.189,102	7	578.095,36 640.190,7	1.638
7	578.095,36 640.190,7	8	578.090,009 640.198,044	9.087
8	578.090,009 640.198,044	9	578.087,616 640.199,452	2.776
9	578.087,616 640.199,452	10	578.080,387 640.201,093	7.413
10	578.080,387 640.201,093	11	578.079,027 640.195,356	5.896
11	578.079,027 640.195,356	12	578.075,814 640.185,308	10.549
12	578.075,814 640.185,308	13	578.074,187 640.179,472	6.059
13	578.074,187 640.179,472	14	578.073,0 640.174,37	5.238
14	578.073,0 640.174,37	15	578.071,44 640.166,512	8.011
15	578.071,44 640.166,512	16	578.070,036 640.164,198	2.707
16	578.070,036 640.164,198	17	578.068,101 640.154,667	9.725
17	578.068,101 640.154,667	1	578.066,585 640.139,735	15.009

\*\* Lungimile segmentelor sunt determinate în planul de proiecție Stereo 70 și sunt rotunjite la 1 milimetru.

\*\*\* Distanța dintre puncte este formată din segmente cumulate ce sunt mai mici decât valoarea 1 milimetru.



**DATE DESPRE IMOBILUL NR. 5566**

Oficiul de Cadastru și Publicitate Imobiliară NEAMT  
Biroul de Cadastru și Publicitate Imobiliară Targu-Neamt

**A. Partea I. Descrierea imobilului**

TEREN Intravilan

Adresa: Loc. Boboiesti, Str Baboieni, Jud. Neamt

Nr. Crt	Nr cadastral Nr. topografic	Suprafața* (mp)	Observații / Referințe
A1		622	Sector cadastral:84 Teren imprejmuit;

**B. Partea II. Proprietari și acte**

Inscrieri privitoare la dreptul de proprietate și alte drepturi reale	Referințe
/	
Act Administrativ nr. 14209, din 14/09/2023 emis de PRIMĂRIA COMUNEI PIPIRIG;	
B1	A1
Inscrierea posesiei, drept de PROPRIETATE, dobandit prin Lege, cota actuala 1/1, cota initiala 1/1	
1) TODIREL ION	

**C. Partea III. SARCINI .**

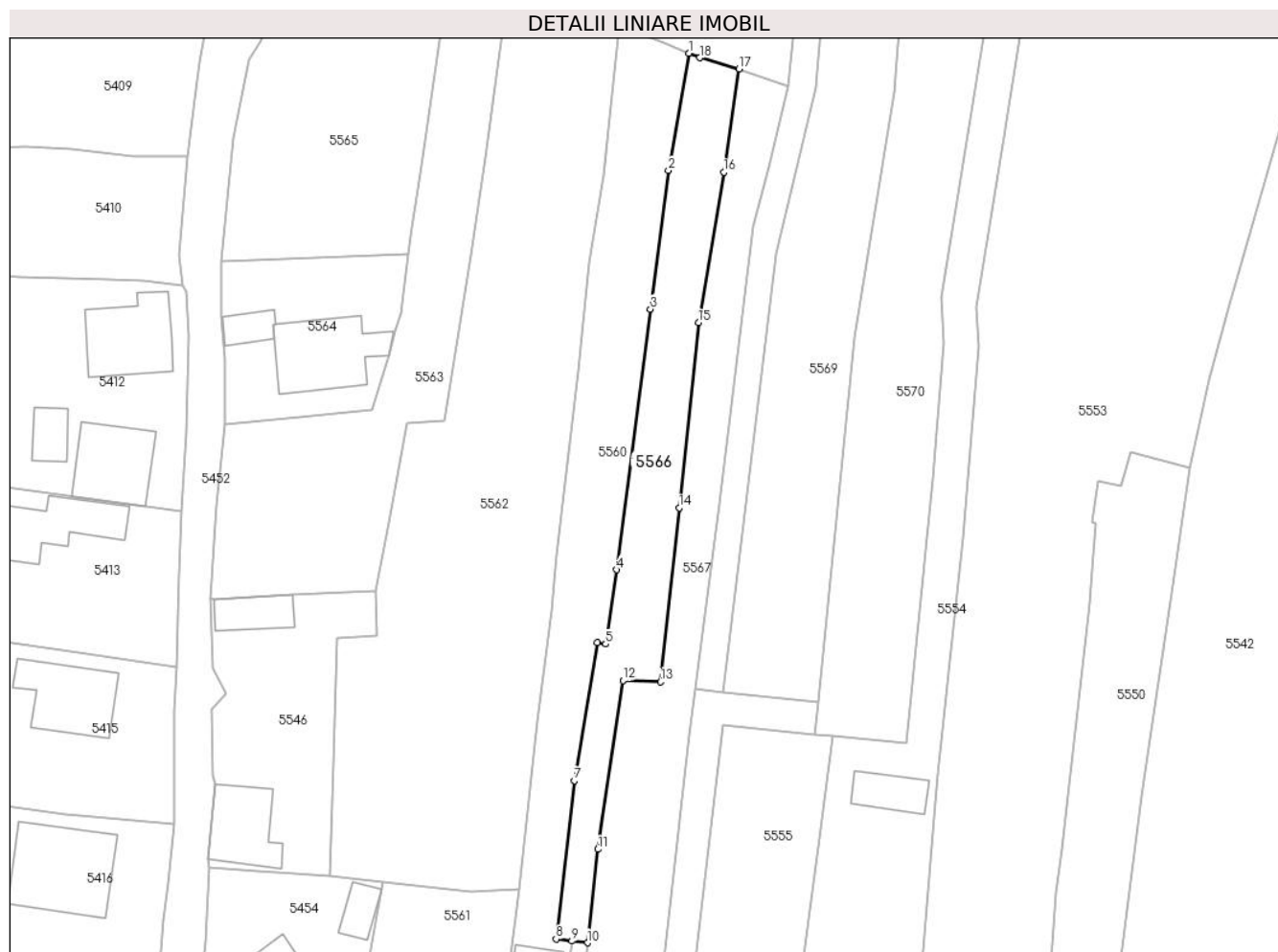
Inscrieri privind dezmembramintele dreptului de proprietate, drepturi reale de garanție și sarcini	Referințe
NU SUNT	

## Anexa Nr. 1 La Partea I

## Teren

Nr cadastral	Suprafața (mp)*	Observații / Referințe
	622	

\* Suprafața este determinată în planul de proiecție Stereo 70.



## Date referitoare la teren

Crt	Categorie folosință	Intravilan	Suprafața (mp)	Tarla	Parcelă	Nr. topo	Observații / Referințe
1	faneata	DA	622	-	-	-	

## Lungime Segmente

1) Valorile lungimilor segmentelor sunt obținute din proiecție în plan.

Punct început	X / Y	Punct sfârșit	X / Y	Lungime segment (** (m)
1	578.123,464 640.164,994	2	578.120,946 640.150,772	14.443
2	578.120,946 640.150,772	3	578.118,756 640.133,92	16.994
3	578.118,756 640.133,92	4	578.114,647 640.102,301	31.885
4	578.114,647 640.102,301	5	578.113,31 640.093,285	9.115
5	578.113,31 640.093,285	6	578.112,266 640.093,44	1.055

Punct început	X / Y	Punct sfârșit	X / Y	Lungime segment (** (m)
6	578.112,266 640.093,44	7	578.109,53 640.076,698	16.964
7	578.109,53 640.076,698	8	578.107,301 640.057,466	19.361
8	578.107,301 640.057,466	9	578.109,217 640.057,22	1.932
9	578.109,217 640.057,22	10	578.111,118 640.057,009	1.913
10	578.111,118 640.057,009	11	578.112,382 640.068,365	11.426
11	578.112,382 640.068,365	12	578.115,421 640.088,862	20.721
12	578.115,421 640.088,862	13	578.119,972 640.088,684	4.554
13	578.119,972 640.088,684	14	578.122,232 640.109,804	21.241
14	578.122,232 640.109,804	15	578.124,596 640.132,281	22.601
15	578.124,596 640.132,281	16	578.127,652 640.150,56	18.533
16	578.127,652 640.150,56	17	578.129,535 640.163,111	12.691
17	578.129,535 640.163,111	18	578.124,742 640.164,446	4.975
18	578.124,742 640.164,446	1	578.123,464 640.164,994	1.391

\*\* Lungimile segmentelor sunt determinate în planul de proiecție Stereo 70 și sunt rotunjite la 1 milimetru.

\*\*\* Distanța dintre puncte este formată din segmente cumulate ce sunt mai mici decât valoarea 1 milimetru.





**DATE DESPRE IMOBILUL NR. 5567**

Oficiul de Cadastru și Publicitate Imobiliară NEAMT  
Biroul de Cadastru și Publicitate Imobiliară Targu-Neamt

**A. Partea I. Descrierea imobilului**

TEREN Intravilan

Adresa: Loc. Boboiesti, Str Baboieni, Jud. Neamt

Nr. Crt	Nr cadastral Nr. topografic	Suprafața* (mp)	Observații / Referințe
A1	51968	Din acte: 1.158 Masurata: 1.153	Sector cadastral:84 Teren imprejmuit;

**Construcții**

Crt	Nr cadastral Nr. topografic	Adresa	Observații / Referințe
A1.1		Loc. Boboiesti, Str Baboieni, Jud. Neamt	Nr. niveluri:1; S. construita la sol:89 mp; Casă de locuit construită din lemn în anul 1960, acoperită cu draniță, compusă din două camere, bucătărie și hol
A1.2		Loc. Boboiesti, Str Baboieni, Jud. Neamt	Nr. niveluri:1; S. construita la sol:17 mp; Construcție anexă din lemn, construită în anul 1960, acoperită cu ondulină, compusă dintr-o încăpere

**B. Partea II. Proprietari și acte**

Inscrieri privitoare la dreptul de proprietate și alte drepturi reale		Referințe
<b>21685 / 30/06/2015</b>		
Act Notarial nr. 38 - certificat de mostenitor cu partaj succesoral, din 12/06/2015 emis de BNP Laura Andronache (certificat de atestare ca petentul este cunoscut ca proprietar nr. 8057/04-06-2015 emis de Primaria Comunei Pipirig; proces verbal de identificare a imobilului nr. 8058/04-06-2015 emis de Primaria Comunei Pipirig;);		
B1	Intabulare, drept de PROPRIETATE, dobandit prin Conventie, cota actuala 1/1, cota initiala 1/1 1) TODIREL MARIAN	A1, A1.1, A1.2

**C. Partea III. SARCINI .**

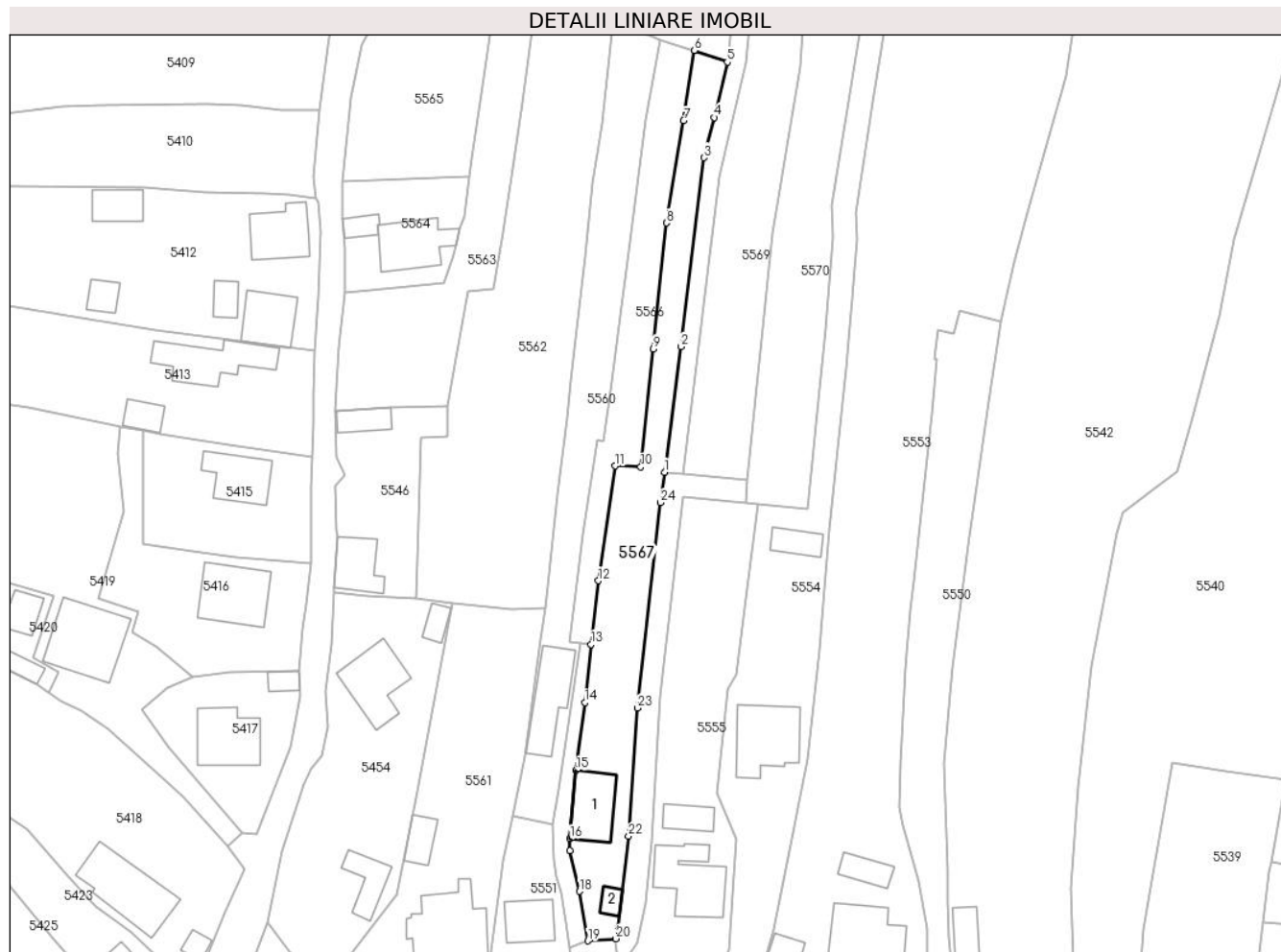
Inscrieri privind dezmembramintele dreptului de proprietate, drepturi reale de garanție și sarcini	Referințe
NU SUNT	

## Anexa Nr. 1 La Partea I

## Teren

Nr cadastral	Suprafața (mp)*	Observații / Referințe
51968	Din acte: 1.158 Masurata: 1.153	

\* Suprafața este determinată în planul de proiecție Stereo 70.



## Date referitoare la teren

Crt	Categorie folosință	Intra vilan	Suprafața (mp)	Tarla	Parcelă	Nr. topo	Observații / Referințe
1	curți constructii	DA	358	-	-	-	
2	faneata	DA	794	-	-	-	

## Date referitoare la construcții

Crt	Număr	Destinație construcție	Supraf. (mp)	Situație juridică	Observații / Referințe
A1.1		construcții de locuințe	Din acte: 66 Masurata: 89	Cu acte	Nr. niveluri:1; S. construită la sol:89 mp; Casă de locuit construită din lemn în anul 1960, acoperită cu draniță, compusă din două camere, bucătărie și hol
A1.2		construcții anexa	17	Cu acte	Nr. niveluri:1; S. construită la sol:17 mp; Construcție anexă din lemn, construită în anul 1960, acoperită cu ondulină, compusă dintr-o încăpere

## Lungime Segmente

1) Valorile lungimilor segmentelor sunt obținute din proiecție în plan.

Punct început	X / Y	Punct sfârșit	X / Y	Lungime segment (** (m)	Punct început	X / Y	Punct sfârșit	X / Y	Lungime segment (** (m)
---------------	-------	---------------	-------	-------------------------	---------------	-------	---------------	-------	-------------------------

Punct început	X / Y	Punct sfârșit	X / Y	Lungime segment (** (m))
1	578.124,215 640.087,769	2	578.127,18 640.110,203	22.629
3	578.131,257 640.143,948	4	578.133,148 640.151,114	7.411
5	578.135,445 640.161,02	6	578.129,535 640.163,111	6.269
7	578.127,652 640.150,56	8	578.124,596 640.132,281	18.533
9	578.122,232 640.109,804	10	578.119,972 640.088,684	21.241
11	578.115,421 640.088,862	12	578.112,382 640.068,365	20.721
13	578.111,118 640.057,009	14	578.109,958 640.046,579	10.494
15	578.108,401 640.034,485	16	578.107,35 640.022,249	12.281
17	578.107,35 640.020,17	18	578.109,055 640.012,88	7.487
19	578.110,56 640.004,031	20	578.115,536 640.004,406	4.99
21	578.115,954 640.006,22	22	578.117,832 640.022,728	16.614
23	578.119,357 640.045,609	24	578.123,495 640.082,324	36.947

Punct început	X / Y	Punct sfârșit	X / Y	Lungime segment (** (m))
2	578.127,18 640.110,203	3	578.131,257 640.143,948	33.99
4	578.133,148 640.151,114	5	578.135,445 640.161,02	10.169
6	578.129,535 640.163,111	7	578.127,652 640.150,56	12.691
8	578.124,596 640.132,281	9	578.122,232 640.109,804	22.601
10	578.119,972 640.088,684	11	578.115,421 640.088,862	4.554
12	578.112,382 640.068,365	13	578.111,118 640.057,009	11.426
14	578.109,958 640.046,579	15	578.108,401 640.034,485	12.194
16	578.107,35 640.022,249	17	578.107,35 640.020,17	2.079
18	578.109,055 640.012,88	19	578.110,56 640.004,031	8.976
20	578.115,536 640.004,406	21	578.115,954 640.006,22	1.862
22	578.117,832 640.022,728	23	578.119,357 640.045,609	22.932
24	578.123,495 640.082,324	1	578.124,215 640.087,769	5.492

\*\* Lungimile segmentelor sunt determinate în planul de proiecție Stereo 70 și sunt rotunjite la 1 milimetru.

\*\*\* Distanța dintre puncte este formată din segmente cumulate ce sunt mai mici decât valoarea 1 milimetru.



**DATE DESPRE IMOBILUL NR. 5568**

Oficiul de Cadastru și Publicitate Imobiliară NEAMT  
Biroul de Cadastru și Publicitate Imobiliară Targu-Neamt

**A. Partea I. Descrierea imobilului**

TEREN Intravilan

Adresa: Loc. Boboiesti, Jud. Neamt

Nr. Crt	Nr cadastral Nr. topografic	Suprafața* (mp)	Observații / Referințe
A1	54357	1.016	Sector cadastral:84 Teren imprejmuit;

**B. Partea II. Proprietari și acte**

Inscrieri privitoare la dreptul de proprietate și alte drepturi reale		Referințe
<b>17888 / 12/07/2022</b>		
Act Notarial nr. Act de lotizare aut nr. 3044, din 08/07/2022 emis de BIN Teodorescu Mihaela;		
B1	Se infiinteaza cartea funciara 54357 a imobilului cu numarul cadastral 54357 / UAT Pipirig, rezultat din dezmembrarea imobilului cu numarul cadastral 53931 inscris in cartea funciara 53931;	A1
B11	Se radiază propunerea de dezmembrare notată cu încheierea nr. 14695 din 07.06.2022	A1
<b>17905 / 12/07/2022</b>		
Act Notarial nr. Act de partaj voluntar aut nr. 3047, din 08/07/2022 emis de BIN Teodorescu Mihaela;		
B12	Intabulare, drept de PROPRIETATE, cu titlu de drept de partaj, dobandit prin Conventie, cota actuala 1/1, cota initiala 1/1 1) LIPAN ANA, bun propriu	A1

**C. Partea III. SARCINI .**

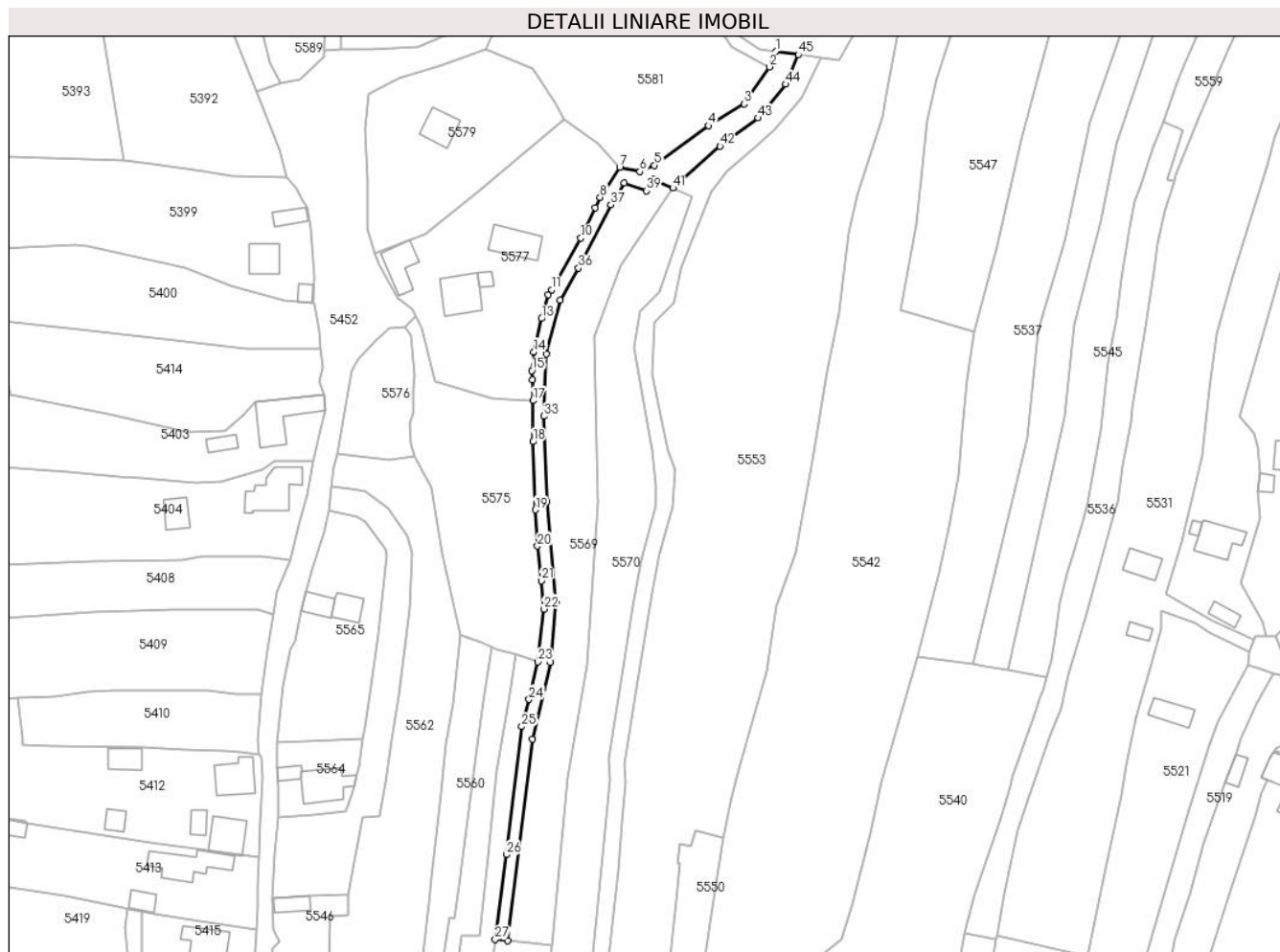
Inscrieri privind dezmembramintele dreptului de proprietate, drepturi reale de garanție și sarcini	Referințe
NU SUNT	

## Anexa Nr. 1 La Partea I

## Teren

Nr cadastral	Suprafața (mp)*	Observații / Referințe
54357	1.016	

\* Suprafața este determinată în planul de proiecție Stereo 70.



## Date referitoare la teren

Crt	Categorie folosință	Intravilan	Suprafața (mp)	Tarla	Parcelă	Nr. topo	Observații / Referințe
1	faneata	DA	1.016	-	-	-	

## Lungime Segmente

1) Valorile lungimilor segmentelor sunt obținute din proiecție în plan.

Punct început	X / Y	Punct sfârșit	X / Y	Lungime segment
1	578.198,32 640.322,085	2	578.196,654 640.317,967	4.442
4	578.180,535 640.302,444	5	578.166,239 640.292,031	17.686
7	578.157,084 640.291,449	8	578.151,904 640.283,577	9.423
10	578.146,871 640.272,842	11	578.139,125 640.259,225	15.666
13	578.136,453 640.251,592	14	578.134,45 640.242,791	9.026
16	578.134,013 640.235,431	17	578.134,203 640.229,961	5.473
2	578.196,654 640.317,967	3	578.189,943 640.308,199	11.851
5	578.166,239 640.292,031	6	578.162,427 640.290,338	4.171
8	578.151,904 640.283,577	9	578.150,622 640.280,831	3.031
11	578.139,125 640.259,225	12	578.138,214 640.257,873	1.63
14	578.134,45 640.242,791	15	578.133,931 640.237,819	4.999
17	578.134,203 640.229,961	18	578.134,203 640.219,108	10.853
3	578.189,943 640.308,199	4	578.180,535 640.302,444	11.029
6	578.162,427 640.290,338	7	578.157,084 640.291,449	5.457
9	578.150,622 640.280,831	10	578.146,871 640.272,842	8.826
12	578.138,214 640.257,873	13	578.136,453 640.251,592	6.523
15	578.133,931 640.237,819	16	578.134,013 640.235,431	2.389
18	578.134,203 640.219,108	19	578.134,829 640.201,103	18.016

Punct început	X / Y	Punct sfârșit	X / Y	Lungime segment	Punct început	X / Y	Punct sfârșit	X / Y	Lungime segment	Punct început	X / Y	Punct sfârșit	X / Y	Lungime segment
19	578.134,829 640.201,103	20	578.135,402 640.191,561	9.559	20	578.135,402 640.191,561	21	578.136,485 640.182,448	9.177	21	578.136,485 640.182,448	22	578.137,035 640.174,975	7.493
22	578.137,035 640.174,975	23	578.135,445 640.161,02	14.045	23	578.135,445 640.161,02	24	578.133,148 640.151,114	10.169	24	578.133,148 640.151,114	25	578.131,257 640.143,948	7.411
25	578.131,257 640.143,948	26	578.127,18 640.110,203	33.99	26	578.127,18 640.110,203	27	578.124,215 640.087,769	22.629	27	578.124,215 640.087,769	28	578.127,564 640.087,437	3.365
28	578.127,564 640.087,437	29	578.134,015 640.140,676	53.628	29	578.134,015 640.140,676	30	578.138,856 640.160,857	20.754	30	578.138,856 640.160,857	31	578.140,31 640.176,832	16.041
31	578.140,31 640.176,832	32	578.137,938 640.203,175	26.45	32	578.137,938 640.203,175	33	578.137,094 640.225,836	22.677	33	578.137,094 640.225,836	34	578.137,781 640.242,24	16.418
34	578.137,781 640.242,24	35	578.141,358 640.256,455	14.658	35	578.141,358 640.256,455	36	578.146,235 640.264,926	9.775	36	578.146,235 640.264,926	37	578.154,784 640.281,611	18.748
37	578.154,784 640.281,611	38	578.158,332 640.287,369	6.763	38	578.158,332 640.287,369	39	578.164,129 640.285,342	6.141	39	578.164,129 640.285,342	40	578.165,996 640.288,231	3.44
40	578.165,996 640.288,231	41	578.171,094 640.286,037	5.55	41	578.171,094 640.286,037	42	578.183,589 640.297,027	16.64	42	578.183,589 640.297,027	43	578.193,668 640.304,489	12.541
43	578.193,668 640.304,489	44	578.200,863 640.313,414	11.464	44	578.200,863 640.313,414	45	578.204,241 640.321,252	8.535	45	578.204,241 640.321,252	1	578.198,32 640.322,085	5.979

\*\* Lungimile segmentelor sunt determinate în planul de proiecție Stereo 70 și sunt rotunjite la 1 milimetru.

\*\*\* Distanța dintre puncte este formată din segmente cumulate ce sunt mai mici decât valoarea 1 milimetru.





**DATE DESPRE IMOBILUL NR. 5569**

Oficiul de Cadastru și Publicitate Imobiliară NEAMT  
Biroul de Cadastru și Publicitate Imobiliară Targu-Neamt

**A. Partea I. Descrierea imobilului**

TEREN Intravilan

Adresa: Loc. Boboiesti, Jud. Neamt

Nr. Crt	Nr cadastral Nr. topografic	Suprafața* (mp)	Observații / Referințe
A1	54358	2.325	Sector cadastral:84 Teren imprejmuit;

**B. Partea II. Proprietari și acte**

Inscrieri privitoare la dreptul de proprietate și alte drepturi reale		Referințe
<b>17888 / 12/07/2022</b>		
Act Notarial nr. Act de lotizare aut nr. 3044, din 08/07/2022 emis de BIN Teodorescu Mihaela;		
B1	Se infiinteaza cartea funciara 54358 a imobilului cu numarul cadastral 54358 / UAT Pipirig, rezultat din dezmembrarea imobilului cu numarul cadastral 53931 inscris in cartea funciara 53931;	A1
B11	Se radiază propunerea de dezmembrare notată cu încheierea nr. 14695 din 07.06.2022	A1
<b>17889 / 12/07/2022</b>		
Act Notarial nr. ACT DE PARTAJ VOLUNTAR aut. nr. 3047, din 08/07/2022 emis de BIN Teodorescu Mihaela;		
B12	Intabulare, drept de PROPRIETATE, cu titlu de drept de PARTAJ, dobandit prin Conventie, cota actuala 1/1, cota initiala 1/1 1) LIPAN ANA, bun propriu	A1

**C. Partea III. SARCINI .**

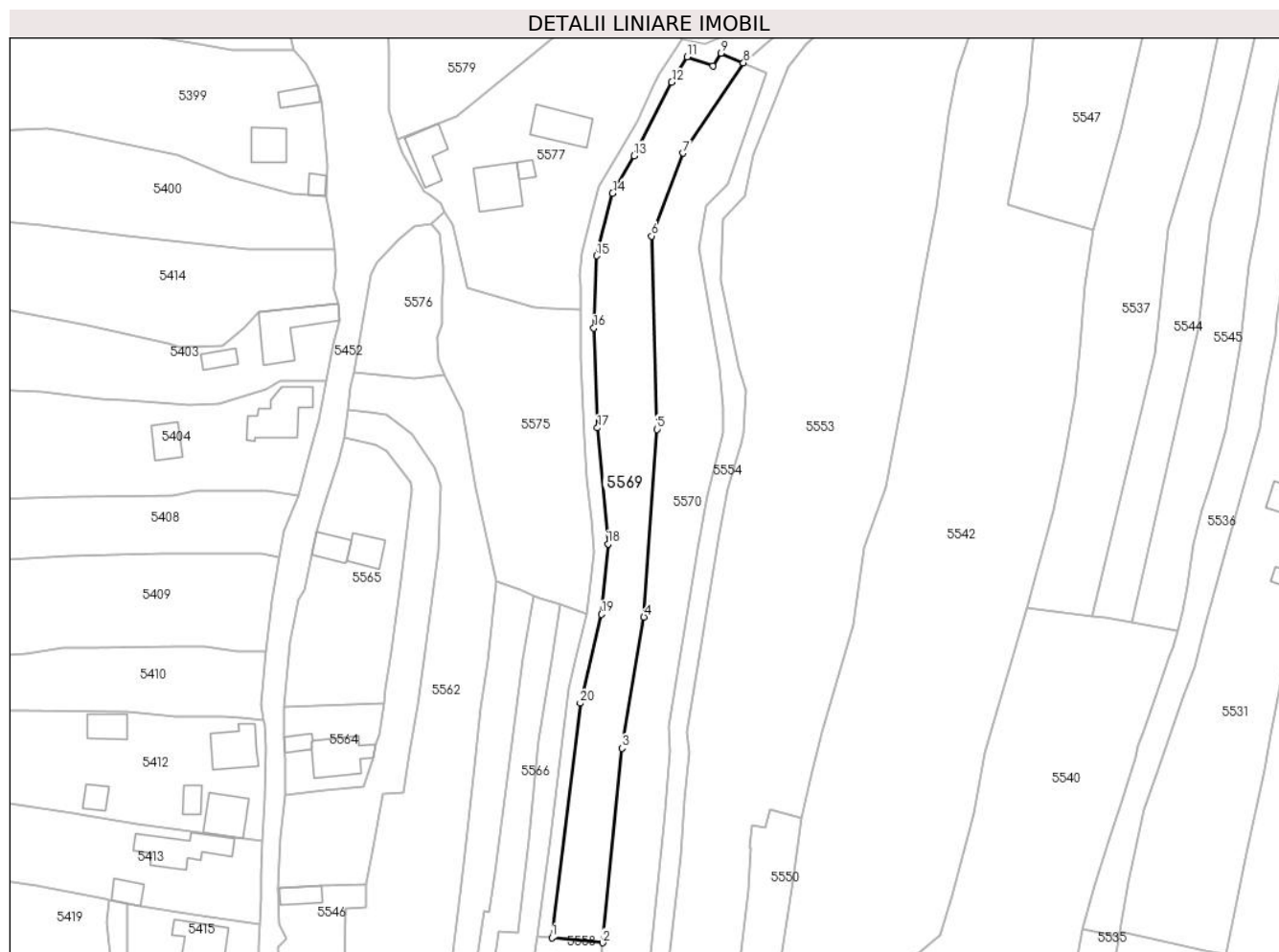
Inscrieri privind dezmembramintele dreptului de proprietate, drepturi reale de garanție și sarcini	Referințe
NU SUNT	

## Anexa Nr. 1 La Partea I

## Teren

Nr cadastral	Suprafața (mp)*	Observații / Referințe
54358	2.325	

\* Suprafața este determinată în planul de proiecție Stereo 70.



## Date referitoare la teren

Crt	Categorie folosință	Intravilan	Suprafața (mp)	Tarla	Parcelă	Nr. topo	Observații / Referințe
1	faneata	DA	2.325	-	-	-	

## Lungime Segmente

1) Valorile lungimilor segmentelor sunt obținute din proiecție în plan.

Punct început	X / Y	Punct sfârșit	X / Y	Lungime segment (** (m)
1	578.127,564 640.087,437	2	578.139,087 640.086,294	11.58
2	578.139,087 640.086,294	3	578.143,499 640.130,452	44.378
3	578.143,499 640.130,452	4	578.148,456 640.160,238	30.196
4	578.148,456 640.160,238	5	578.151,415 640.202,852	42.717
5	578.151,415 640.202,852	6	578.150,256 640.246,737	43.9

Punct început	X / Y	Punct sfârșit	X / Y	Lungime segment (** (m)
6	578.150,256 640.246,737	7	578.157,382 640.265,523	20.092
7	578.157,382 640.265,523	8	578.171,094 640.286,037	24.675
8	578.171,094 640.286,037	9	578.165,996 640.288,231	5.55
9	578.165,996 640.288,231	10	578.164,129 640.285,342	3.44
10	578.164,129 640.285,342	11	578.158,332 640.287,369	6.141
11	578.158,332 640.287,369	12	578.154,784 640.281,611	6.763
12	578.154,784 640.281,611	13	578.146,235 640.264,926	18.748
13	578.146,235 640.264,926	14	578.141,358 640.256,455	9.775
14	578.141,358 640.256,455	15	578.137,781 640.242,24	14.658
15	578.137,781 640.242,24	16	578.137,094 640.225,836	16.418
16	578.137,094 640.225,836	17	578.137,938 640.203,175	22.677
17	578.137,938 640.203,175	18	578.140,31 640.176,832	26.45
18	578.140,31 640.176,832	19	578.138,856 640.160,857	16.041
19	578.138,856 640.160,857	20	578.134,015 640.140,676	20.754
20	578.134,015 640.140,676	1	578.127,564 640.087,437	53.628

\*\* Lungimile segmentelor sunt determinate în planul de proiecție Stereo 70 și sunt rotunjite la 1 milimetru.

\*\*\* Distanța dintre puncte este formată din segmente cumulate ce sunt mai mici decât valoarea 1 milimetru.



**DATE DESPRE IMOBILUL NR. 5570**

Oficiul de Cadastru și Publicitate Imobiliară NEAMT  
Biroul de Cadastru și Publicitate Imobiliară Targu-Neamt

**A. Partea I. Descrierea imobilului**

TEREN Intravilan

Adresa: Loc. Boboiesti, Jud. Neamt

Nr. Crt	Nr cadastral Nr. topografic	Suprafața* (mp)	Observații / Referințe
A1	54359	2.331	Sector cadastral:84 Teren imprejmuit;

**B. Partea II. Proprietari și acte**

Inscrieri privitoare la dreptul de proprietate și alte drepturi reale		Referințe
<b>17888 / 12/07/2022</b>		
Act Notarial nr. Act de lotizare aut nr. 3044, din 08/07/2022 emis de BIN Teodorescu Mihaela;		
B1	Se infiinteaza cartea funciara 54359 a imobilului cu numarul cadastral 54359 / UAT Pipirig, rezultat din dezmembrarea imobilului cu numarul cadastral 53931 inscris in cartea funciara 53931;	A1
B11	Se radiază propunerea de dezmembrare notată cu încheierea nr. 14695 din 07.06.2022	A1
<b>17890 / 12/07/2022</b>		
Act Notarial nr. ACT DE PARTAJ VOLUNTAR aut. nr. 3047, din 08/07/2022 emis de BIN Teodorescu Mihaela;		
B12	Intabulare, drept de PROPRIETATE, cu titlu de drept de PARTAJ, dobandit prin Conventie, cota actuala 1/1, cota initiala 1/1 1) MEIU IULIANA, bun propriu	A1

**C. Partea III. SARCINI .**

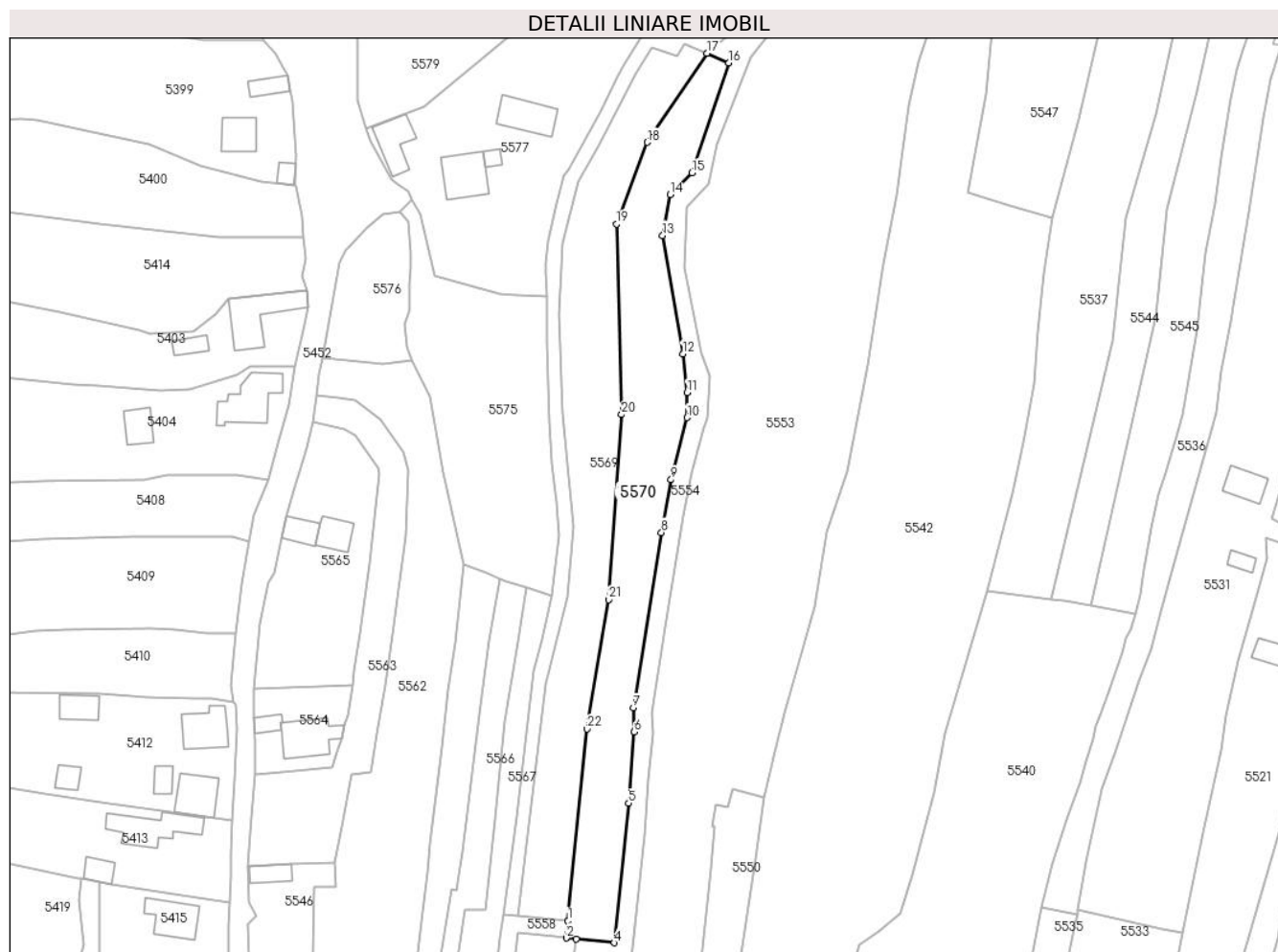
Inscrieri privind dezmembramintele dreptului de proprietate, drepturi reale de garanție și sarcini	Referințe
NU SUNT	

## Anexa Nr. 1 La Partea I

## Teren

Nr cadastral	Suprafața (mp)*	Observații / Referințe
54359	2.331	

\* Suprafața este determinată în planul de proiecție Stereo 70.



## Date referitoare la teren

Crt	Categorie folosință	Intra vilan	Suprafața (mp)	Tarla	Parcelă	Nr. topo	Observații / Referințe
1	faneata	DA	2.331	-	-	-	

## Lungime Segmente

1) Valorile lungimilor segmentelor sunt obținute din proiecție în plan.

Punct început	X / Y	Punct sfârșit	X / Y	Lungime segment (** (m)	Punct început	X / Y	Punct sfârșit	X / Y	Lungime segment (** (m)
1	578.139,087 640.086,294	2	578.138,692 640.082,314	4.0	2	578.138,692 640.082,314	3	578.140,939 640.082,091	2.258
3	578.140,939 640.082,091	4	578.149,78 640.081,214	8.884	4	578.149,78 640.081,214	5	578.153,072 640.113,334	32.288
5	578.153,072 640.113,334	6	578.154,379 640.129,798	16.516	6	578.154,379 640.129,798	7	578.154,124 640.135,319	5.527
7	578.154,124 640.135,319	8	578.160,633 640.175,689	40.891	8	578.160,633 640.175,689	9	578.162,836 640.187,833	12.342
9	578.162,836 640.187,833	10	578.166,506 640.202,123	14.754	10	578.166,506 640.202,123	11	578.166,524 640.207,918	5.795

Punct început	X / Y	Punct sfârșit	X / Y	Lungime segment (** (m)
11	578.166,524 640.207,918	12	578.165,559 640.216,823	8.957
13	578.160,901 640.244,058	14	578.162,625 640.253,468	9.567
15	578.167,657 640.258,509	16	578.176,192 640.283,843	26.733
17	578.171,094 640.286,037	18	578.157,382 640.265,523	24.675
19	578.150,256 640.246,737	20	578.151,415 640.202,852	43.9
21	578.148,456 640.160,238	22	578.143,499 640.130,452	30.196

Punct început	X / Y	Punct sfârșit	X / Y	Lungime segment (** (m)
12	578.165,559 640.216,823	13	578.160,901 640.244,058	27.63
14	578.162,625 640.253,468	15	578.167,657 640.258,509	7.123
16	578.176,192 640.283,843	17	578.171,094 640.286,037	5.55
18	578.157,382 640.265,523	19	578.150,256 640.246,737	20.092
20	578.151,415 640.202,852	21	578.148,456 640.160,238	42.717
22	578.143,499 640.130,452	1	578.139,087 640.086,294	44.378

\*\* Lungimile segmentelor sunt determinate în planul de proiecție Stereo 70 și sunt rotunjite la 1 milimetru.

\*\*\* Distanța dintre puncte este formată din segmente cumulate ce sunt mai mici decât valoarea 1 milimetru.





**DATE DESPRE IMOBILUL NR. 5575**

Oficiul de Cadastru și Publicitate Imobiliară NEAMT  
Biroul de Cadastru și Publicitate Imobiliară Targu-Neamt

**A. Partea I. Descrierea imobilului**

TEREN Intravilan

Adresa: Loc. Boboiesti, Str Pîrlea, Jud. Neamt

Nr. Crt	Nr cadastral Nr. topografic	Suprafața* (mp)	Observații / Referințe
A1	52517	Din acte: 1.887 Masurata: 1.900	Sector cadastral:84 Teren imprejmuit;

**B. Partea II. Proprietari și acte**

Inscrieri privitoare la dreptul de proprietate și alte drepturi reale		Referințe
<b>31409 / 29/12/2017</b>		
Act Notarial nr. Contract de vânzare aut. nr. 2765, din 28/12/2017 emis de BIN Andronache Laura;		
B4	Intabulare, drept de PROPRIETATE, cu titlu de drept de CUMPĂRARE, dobandit prin Conventie, cota actuala 1/1, cota initiala 1/1 1) <b>TODIREL IOSIF</b> , * Bun Propriu	A1

**C. Partea III. SARCINI .**

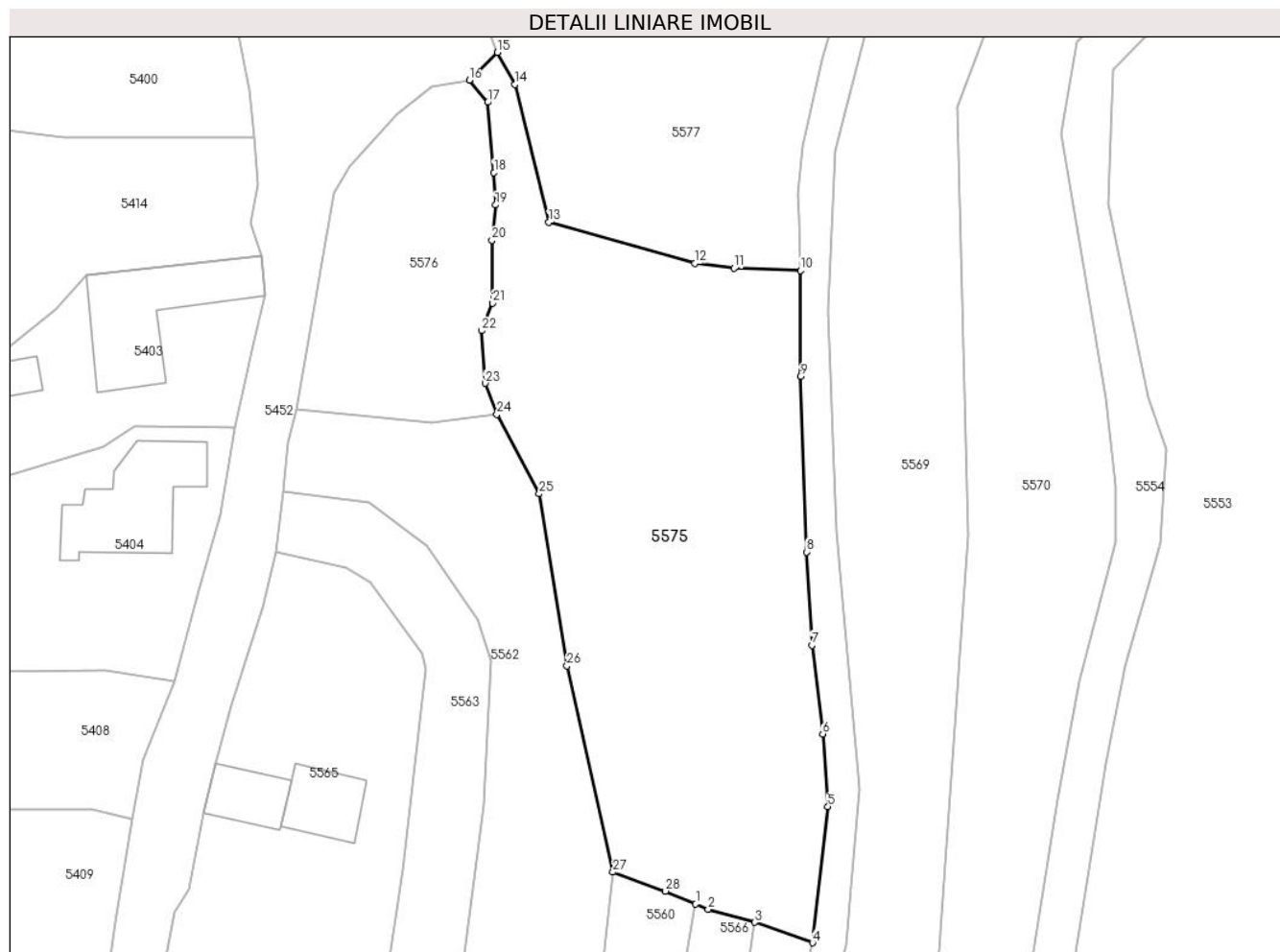
Inscrieri privind dezmembramintele dreptului de proprietate, drepturi reale de garanție și sarcini	Referințe
NU SUNT	

## Anexa Nr. 1 La Partea I

## Teren

Nr cadastral	Suprafața (mp)*	Observații / Referințe
52517	Din acte: 1.887 Masurata: 1.900	

\* Suprafața este determinată în planul de proiecție Stereo 70.



## Date referitoare la teren

Crt	Categorie folosință	Intra vilan	Suprafața (mp)	Tarla	Parcelă	Nr. topo	Observații / Referințe
1	faneata	DA	1.900	-	-	-	

## Lungime Segmente

1) Valorile lungimilor segmentelor sunt obținute din proiecție în plan.

Punct început	X / Y	Punct sfârșit	X / Y	Lungime segment (** (m)
1	578.123,464 640.164,994	2	578.124,742 640.164,446	1.391
3	578.129,535 640.163,111	4	578.135,445 640.161,02	6.269
5	578.137,035 640.174,975	6	578.136,485 640.182,448	7.493
7	578.135,402 640.191,561	8	578.134,829 640.201,103	9.559
9	578.134,203 640.219,108	10	578.134,203 640.229,961	10.853

Punct început	X / Y	Punct sfârșit	X / Y	Lungime segment (** (m)
2	578.124,742 640.164,446	3	578.129,535 640.163,111	4.975
4	578.135,445 640.161,02	5	578.137,035 640.174,975	14.045
6	578.136,485 640.182,448	7	578.135,402 640.191,561	9.177
8	578.134,829 640.201,103	9	578.134,203 640.219,108	18.016
10	578.134,203 640.229,961	11	578.127,393 640.230,204	6.814

Punct început	X / Y	Punct sfârșit	X / Y	Lungime segment (** (m)
11	578.127,393 640.230,204	12	578.123,357 640.230,702	4.067
13	578.108,401 640.234,914	14	578.104,939 640.249,083	14.586
15	578.103,125 640.252,354	16	578.100,239 640.249,496	4.062
17	578.102,135 640.247,231	18	578.102,769 640.240,029	7.23
19	578.102,932 640.236,704	20	578.102,559 640.233,091	3.632
21	578.102,613 640.226,631	22	578.101,504 640.223,801	3.04
23	578.101,884 640.218,406	24	578.103,082 640.215,234	3.391
25	578.107,4 640.207,073	26	578.110,249 640.189,412	17.889
27	578.114,972 640.168,272	28	578.120,364 640.166,323	5.733

Punct început	X / Y	Punct sfârșit	X / Y	Lungime segment (** (m)
12	578.123,357 640.230,702	13	578.108,401 640.234,914	15.538
14	578.104,939 640.249,083	15	578.103,125 640.252,354	3.74
16	578.100,239 640.249,496	17	578.102,135 640.247,231	2.954
18	578.102,769 640.240,029	19	578.102,932 640.236,704	3.329
20	578.102,559 640.233,091	21	578.102,613 640.226,631	6.46
22	578.101,504 640.223,801	23	578.101,884 640.218,406	5.408
24	578.103,082 640.215,234	25	578.107,4 640.207,073	9.233
26	578.110,249 640.189,412	27	578.114,972 640.168,272	21.661
28	578.120,364 640.166,323	1	578.123,464 640.164,994	3.373

\*\* Lungimile segmentelor sunt determinate în planul de proiecție Stereo 70 și sunt rotunjite la 1 milimetru.

\*\*\* Distanța dintre puncte este formată din segmente cumulate ce sunt mai mici decât valoarea 1 milimetru.



**DATE DESPRE IMOBILUL NR. 5576**

Oficiul de Cadastru și Publicitate Imobiliară NEAMT  
Biroul de Cadastru și Publicitate Imobiliară Targu-Neamt

**A. Partea I. Descrierea imobilului**

TEREN Intravilan

Adresa: Loc. Boboiesti, Str Pîrlea, Jud. Neamt

Nr. Crt	Nr cadastral Nr. topografic	Suprafața* (mp)	Observații / Referințe
A1		541	Sector cadastral:84 Teren imprejmuit;

**B. Partea II. Proprietari și acte**

Inscrieri privitoare la dreptul de proprietate și alte drepturi reale	Referințe
/	
Act Administrativ nr. 14209, din 14/09/2023 emis de PRIMARIA COMUNEI PIPIRIG;	
B1	A1
Inscrierea posesiei, drept de PROPRIETATE, dobandit prin Lege, cota actuala 1/1, cota initiala 1/1 1) SPIESCU VASILE	

**C. Partea III. SARCINI .**

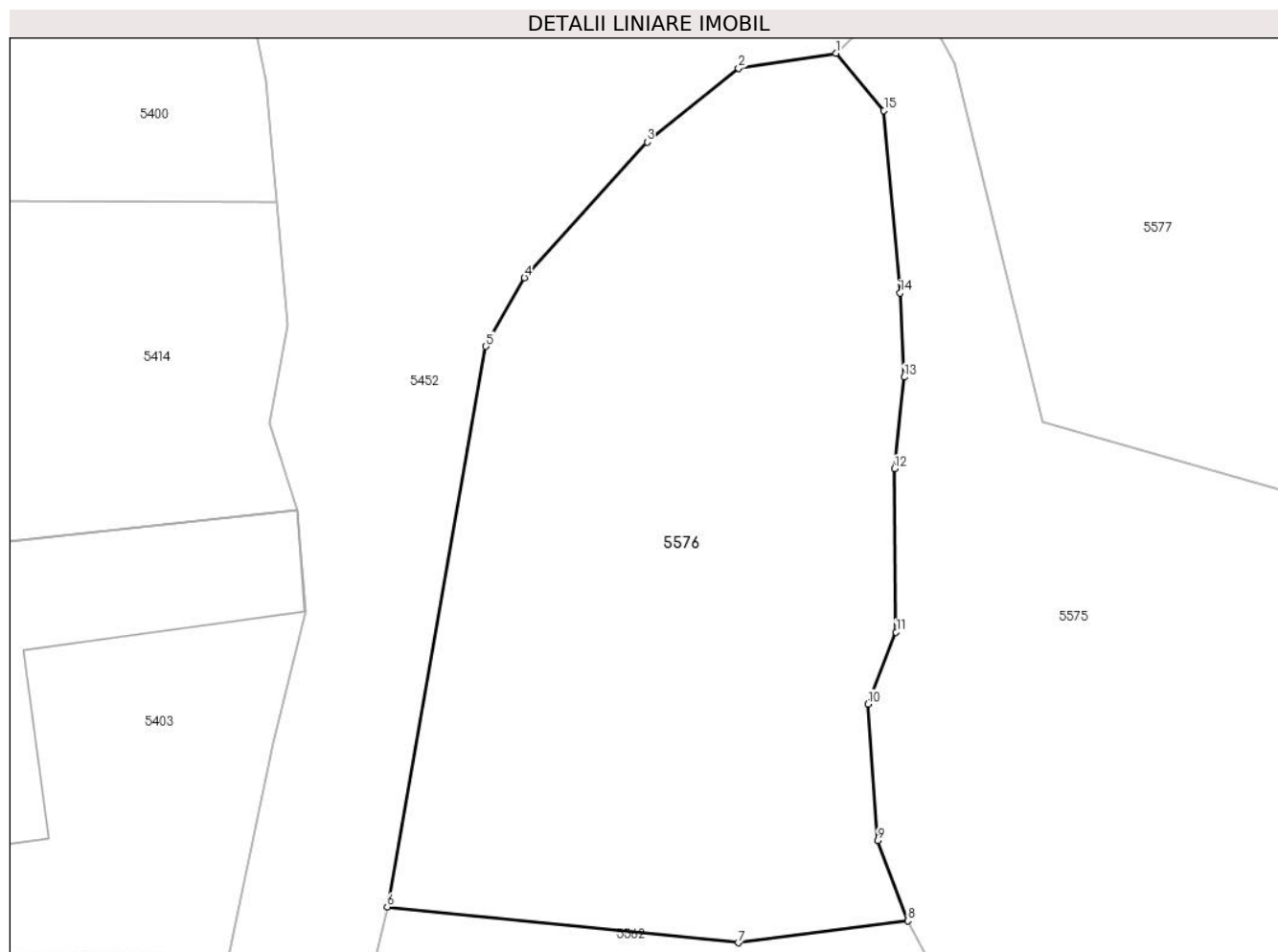
Inscrieri privind dezmembramintele dreptului de proprietate, drepturi reale de garanție și sarcini	Referințe
NU SUNT	

## Anexa Nr. 1 La Partea I

## Teren

Nr cadastral	Suprafața (mp)*	Observații / Referințe
	541	

\* Suprafața este determinată în planul de proiecție Stereo 70.



## Date referitoare la teren

Crt	Categorie folosință	Intravilan	Suprafața (mp)	Tarla	Parcelă	Nr. topo	Observații / Referințe
1	faneata	DA	541	-	-	-	

## Lungime Segmente

1) Valorile lungimilor segmentelor sunt obținute din proiecție în plan.

Punct început	X / Y	Punct sfârșit	X / Y	Lungime segment (** (m)
1	578.100,239 640.249,496	2	578.096,388 640.248,9	3.897
2	578.096,388 640.248,9	3	578.092,773 640.245,985	4.644
3	578.092,773 640.245,985	4	578.087,926 640.240,632	7.221
4	578.087,926 640.240,632	5	578.086,407 640.237,918	3.11
5	578.086,407 640.237,918	6	578.082,509 640.215,787	22.472

Punct început	X / Y	Punct sfârșit	X / Y	Lungime segment (** (m)
6	578.082,509 640.215,787	7	578.096,376 640.214,372	13.939
7	578.096,376 640.214,372	8	578.103,082 640.215,234	6.761
8	578.103,082 640.215,234	9	578.101,884 640.218,406	3.391
9	578.101,884 640.218,406	10	578.101,504 640.223,801	5.408
10	578.101,504 640.223,801	11	578.102,613 640.226,631	3.04
11	578.102,613 640.226,631	12	578.102,559 640.233,091	6.46
12	578.102,559 640.233,091	13	578.102,932 640.236,704	3.632
13	578.102,932 640.236,704	14	578.102,769 640.240,029	3.329
14	578.102,769 640.240,029	15	578.102,135 640.247,231	7.23
15	578.102,135 640.247,231	1	578.100,239 640.249,496	2.954

\*\* Lungimile segmentelor sunt determinate în planul de proiecție Stereo 70 și sunt rotunjite la 1 milimetru.

\*\*\* Distanța dintre puncte este formată din segmente cumulate ce sunt mai mici decât valoarea 1 milimetru.





**DATE DESPRE IMOBILUL NR. 5577**

Oficiul de Cadastru și Publicitate Imobiliară NEAMT  
Biroul de Cadastru și Publicitate Imobiliară Targu-Neamt

**A. Partea I. Descrierea imobilului**

TEREN Intravilan

Adresa: Loc. Boboiesti, Str Pîrlea, Jud. Neamt

Nr. Crt	Nr cadastral Nr. topografic	Suprafața* (mp)	Observații / Referințe
A1		2.342	Sector cadastral:84 Teren neimprijmit;

**Construcții**

Crt	Nr cadastral Nr. topografic	Adresa	Observații / Referințe
A1.1		Loc. Boboiesti, Str Pîrlea, Jud. Neamt	Nr. niveluri:2; S. construita la sol:98 mp;
A1.2		Loc. Boboiesti, Str Pîrlea, Jud. Neamt	Nr. niveluri:1; S. construita la sol:15 mp;
A1.3		Loc. Boboiesti, Str Pîrlea, Jud. Neamt	Nr. niveluri:1; S. construita la sol:90 mp;
A1.4		Loc. Boboiesti, Str Pîrlea, Jud. Neamt	Nr. niveluri:1; S. construita la sol:77 mp;

**B. Partea II. Proprietari și acte**

Inscrieri privitoare la dreptul de proprietate și alte drepturi reale		Referințe
/		
Act Administrativ nr. 14209, din 14/09/2023 emis de Primăria Com. Pipirig;		
B1	Inscrierea posesiei, drept de PROPRIETATE, dobandit prin Lege, cota actuala 1/1, cota initiala 1/1 1) <b>TODIREL IOSIF</b> , * Bun Propriu	A1
Act Administrativ nr. 14187, din 14/09/2023 emis de Primăria Com. Pipirig;		
B2	Intabulare, drept de PROPRIETATE, dobandit prin Lege, cota actuala 1/1, cota initiala 1/1 1) <b>TODIREL IOSIF</b> , * Bun Propriu	A1.1, A1.2, A1.3, A1.4

**C. Partea III. SARCINI .**

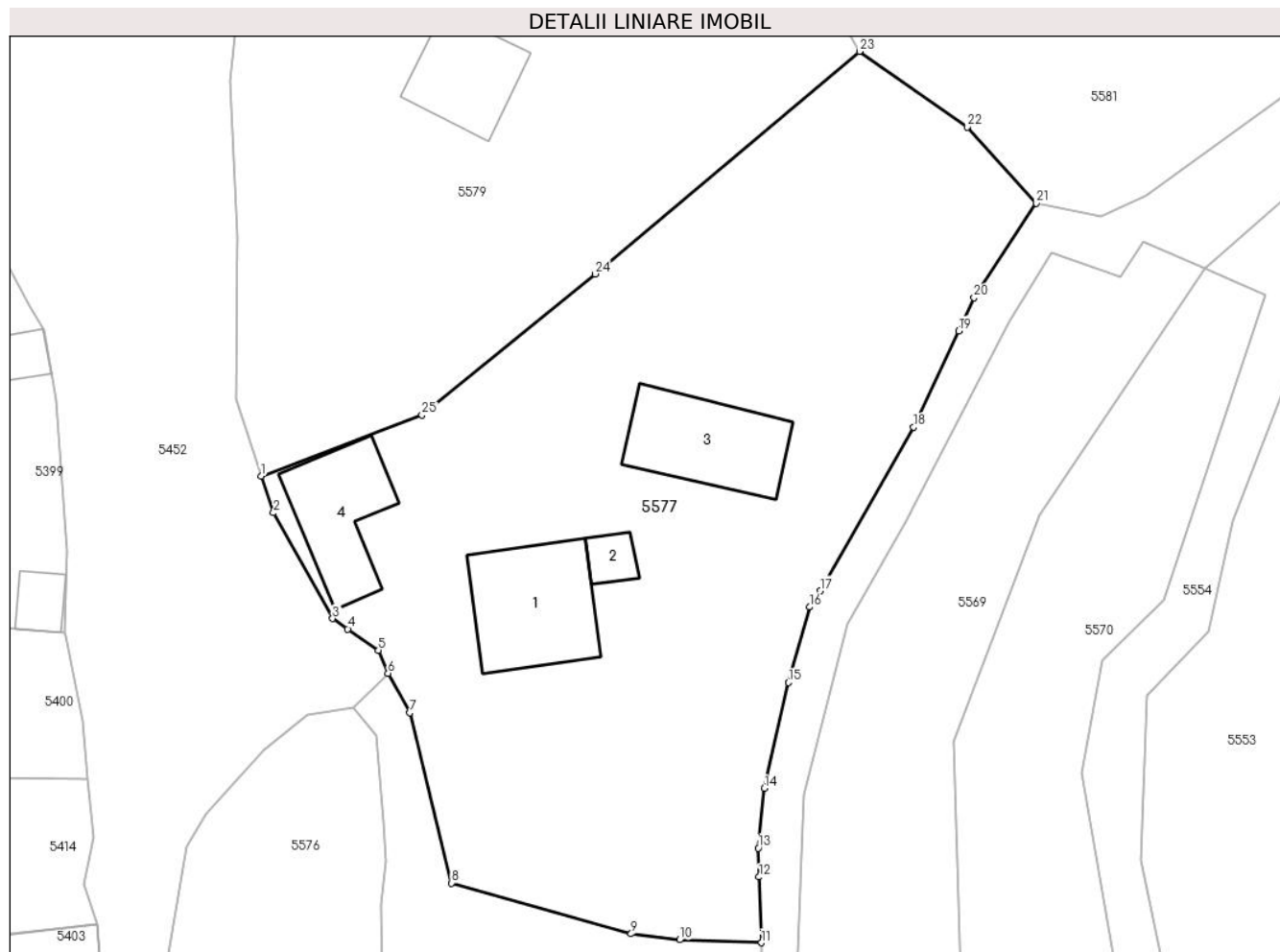
Inscrieri privind dezmembramintele dreptului de proprietate, drepturi reale de garanție și sarcini	Referințe
NU SUNT	

## Anexa Nr. 1 La Partea I

## Teren

Nr cadastral	Suprafața (mp)*	Observații / Referințe
	2.342	

\* Suprafața este determinată în planul de proiecție Stereo 70.



## Date referitoare la teren

Crt	Categorie folosință	Intra vilan	Suprafața (mp)	Tarla	Parcelă	Nr. topo	Observații / Referințe
1	curți constructii	DA	1.013	-	-	-	
2	faneata	DA	1.329	-	-	-	

## Date referitoare la construcții

Crt	Număr	Destinație construcție	Supraf. (mp)	Situație juridică	Observații / Referințe
A1.1		construcții de locuințe	98	Cu acte	Nr. niveluri:2; S. construita la sol:98 mp;
A1.2		construcții anexa	15	Cu acte	Nr. niveluri:1; S. construita la sol:15 mp;
A1.3		construcții de locuințe	90	Cu acte	Nr. niveluri:1; S. construita la sol:90 mp;
A1.4		construcții de locuințe	77	Cu acte	Nr. niveluri:1; S. construita la sol:77 mp;

## Lungime Segmente

1) Valorile lungimilor segmentelor sunt obținute din proiecție în plan.

Punct început	X / Y	Punct sfârșit	X / Y	Lungime segment (** (m)	Punct început	X / Y	Punct sfârșit	X / Y	Lungime segment (** (m)
---------------	-------	---------------	-------	-------------------------	---------------	-------	---------------	-------	-------------------------

Punct început	X / Y	Punct sfârșit	X / Y	Lungime segment (** (m)
1	578.092,554 640.268,745	2	578.093,589 640.265,706	3.21
3	578.098,511 640.256,916	4	578.099,776 640.256,042	1.538
5	578.102,327 640.254,281	6	578.103,125 640.252,354	2.086
7	578.104,939 640.249,083	8	578.108,401 640.234,914	14.586
9	578.123,357 640.230,702	10	578.127,393 640.230,204	4.067
11	578.134,203 640.229,961	12	578.134,013 640.235,431	5.473
13	578.133,931 640.237,819	14	578.134,45 640.242,791	4.999
15	578.136,453 640.251,592	16	578.138,214 640.257,873	6.523
17	578.139,125 640.259,225	18	578.146,871 640.272,842	15.666
19	578.150,622 640.280,831	20	578.151,904 640.283,577	3.031
21	578.157,084 640.291,449	22	578.151,33 640.297,769	8.547
23	578.142,37 640.304,062	24	578.120,374 640.285,56	28.743
25	578.105,959 640.273,843	1	578.092,554 640.268,745	14.342

Punct început	X / Y	Punct sfârșit	X / Y	Lungime segment (** (m)
2	578.093,589 640.265,706	3	578.098,511 640.256,916	10.074
4	578.099,776 640.256,042	5	578.102,327 640.254,281	3.1
6	578.103,125 640.252,354	7	578.104,939 640.249,083	3.74
8	578.108,401 640.234,914	9	578.123,357 640.230,702	15.538
10	578.127,393 640.230,204	11	578.134,203 640.229,961	6.814
12	578.134,013 640.235,431	13	578.133,931 640.237,819	2.389
14	578.134,45 640.242,791	15	578.136,453 640.251,592	9.026
16	578.138,214 640.257,873	17	578.139,125 640.259,225	1.63
18	578.146,871 640.272,842	19	578.150,622 640.280,831	8.826
20	578.151,904 640.283,577	21	578.157,084 640.291,449	9.423
22	578.151,33 640.297,769	23	578.142,37 640.304,062	10.949
24	578.120,374 640.285,56	25	578.105,959 640.273,843	18.576

\*\* Lungimile segmentelor sunt determinate în planul de proiecție Stereo 70 și sunt rotunjite la 1 milimetru.

\*\*\* Distanța dintre puncte este formată din segmente cumulate ce sunt mai mici decât valoarea 1 milimetru.



**DATE DESPRE IMOBILUL NR. 5579**

Oficiul de Cadastru și Publicitate Imobiliară NEAMT  
Biroul de Cadastru și Publicitate Imobiliară Targu-Neamt

**A. Partea I. Descrierea imobilului**

TEREN Intravilan

Adresa: Loc. Boboiesti, Str Pîrlea, Jud. Neamt

Nr. Crt	Nr cadastral Nr. topografic	Suprafața* (mp)	Observații / Referințe
A1		1.724	Sector cadastral:84 Teren neimpregmuit;

**Construcții**

Crt	Nr cadastral Nr. topografic	Adresa	Observații / Referințe
A1.1		Loc. Boboiesti, Str Pîrlea, Jud. Neamt	Nr. niveluri:1; S. construita la sol:66 mp;

**B. Partea II. Proprietari și acte**

Inscrieri privitoare la dreptul de proprietate și alte drepturi reale	Referințe
/	
Act Administrativ nr. 14209, din 14/09/2023 emis de PRIMARIA COMUNEI PIPIRIG;	
B1	Inscrierea posesiei, drept de PROPRIETATE, dobandit prin Lege, cota actuala 1/1, cota initiala 1/1 1) TODIREL VASILE
	A1
Act Administrativ nr. 14187, din 14/09/2023 emis de PRIMARIA COMUNEI PIPIRIG;	
B2	Intabulare, drept de PROPRIETATE, dobandit prin Lege, cota actuala 1/1, cota initiala 1/1 1) TODIREL VASILE
	A1.1

**C. Partea III. SARCINI .**

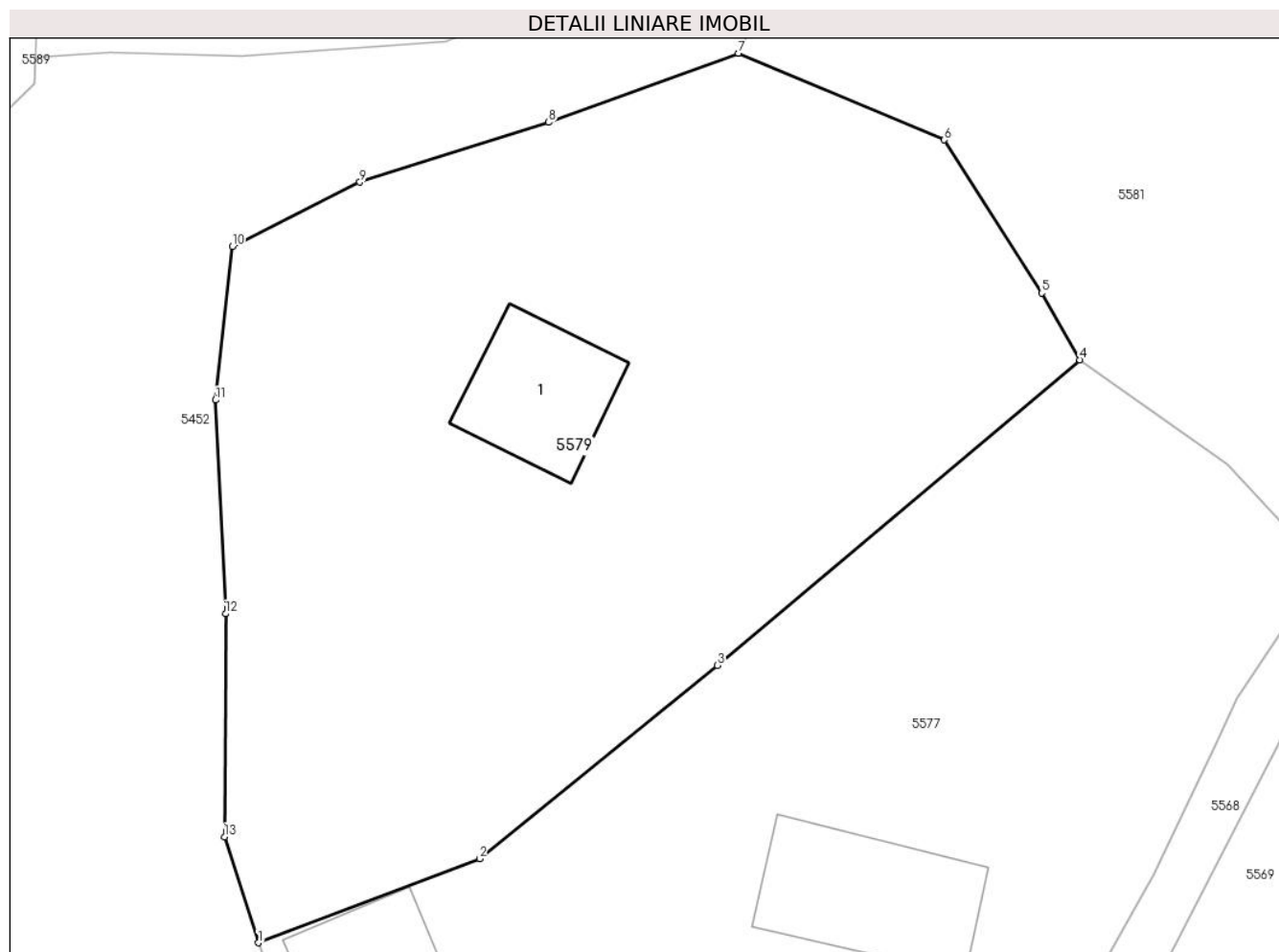
Inscrieri privind dezmembramintele dreptului de proprietate, drepturi reale de garanție și sarcini	Referințe
NU SUNT	

## Anexa Nr. 1 La Partea I

## Teren

Nr cadastral	Suprafața (mp)*	Observații / Referințe
	1.724	

\* Suprafața este determinată în planul de proiecție Stereo 70.



## Date referitoare la teren

Crt	Categorie folosință	Intravilan	Suprafața (mp)	Tarla	Parcelă	Nr. topo	Observații / Referințe
1	curți constructii	DA	195	-	-	-	
2	faneata	DA	1.529	-	-	-	

## Date referitoare la construcții

Crt	Număr	Destinație construcție	Supraf. (mp)	Situație juridică	Observații / Referințe
A1.1		construcții de locuințe	66	Cu acte	Nr. niveluri:1; S. construita la sol:66 mp;

## Lungime Segmente

1) Valorile lungimilor segmentelor sunt obținute din proiecție în plan.

Punct început	X / Y	Punct sfârșit	X / Y	Lungime segment (** (m)
1	578.092,554 640.268,745	2	578.105,959 640.273,843	14.342
2	578.105,959 640.273,843	3	578.120,374 640.285,56	18.576
3	578.120,374 640.285,56	4	578.142,37 640.304,062	28.743

Punct început	X / Y	Punct sfârşit	X / Y	Lungime segment (** (m)
4	578.142,37 640.304,062	5	578.140,048 640.308,122	4.677
5	578.140,048 640.308,122	6	578.134,145 640.317,393	10.991
6	578.134,145 640.317,393	7	578.121,66 640.322,65	13.547
7	578.121,66 640.322,65	8	578.110,156 640.318,469	12.24
8	578.110,156 640.318,469	9	578.098,704 640.314,84	12.013
9	578.098,704 640.314,84	10	578.090,971 640.310,94	8.661
10	578.090,971 640.310,94	11	578.089,944 640.301,629	9.367
11	578.089,944 640.301,629	12	578.090,563 640.288,678	12.966
12	578.090,563 640.288,678	13	578.090,494 640.275,163	13.515
13	578.090,494 640.275,163	1	578.092,554 640.268,745	6.74

\*\* Lungimile segmentelor sunt determinate în planul de proiecție Stereo 70 și sunt rotunjite la 1 milimetru.

\*\*\* Distanța dintre puncte este formată din segmente cumulate ce sunt mai mici decât valoarea 1 milimetru.





**DATE DESPRE IMOBILUL NR. 5581**

Oficiul de Cadastru și Publicitate Imobiliară NEAMT  
Biroul de Cadastru și Publicitate Imobiliară Targu-Neamt

**A. Partea I. Descrierea imobilului**

TEREN Intravilan

Adresa: Loc. Boboiesti, Str Pîrlea, Jud. Neamt

Nr. Crt	Nr cadastral Nr. topografic	Suprafața* (mp)	Observații / Referințe
A1		2.382	Sector cadastral:84 Teren neimprejmuit;

**Construcții**

Crt	Nr cadastral Nr. topografic	Adresa	Observații / Referințe
A1.1		Loc. Boboiesti, Str Pîrlea, Jud. Neamt	Nr. niveluri:1; S. construita la sol:32 mp;

**B. Partea II. Proprietari și acte**

Inscrieri privitoare la dreptul de proprietate și alte drepturi reale	Referințe
/	
Act Normativ nr. 7, din 13/03/1996 emis de GUVERNUL ROMÂNIEI;	
B1	Inscrierea provizorie, drept de PROPRIETATE, dobandit prin Lege, cota actuala 1/1, cota initiala 1/1
	1) COMUNA PIPIRIG, CIF:99999999999999, Proprietar neidentificat

**C. Partea III. SARCINI .**

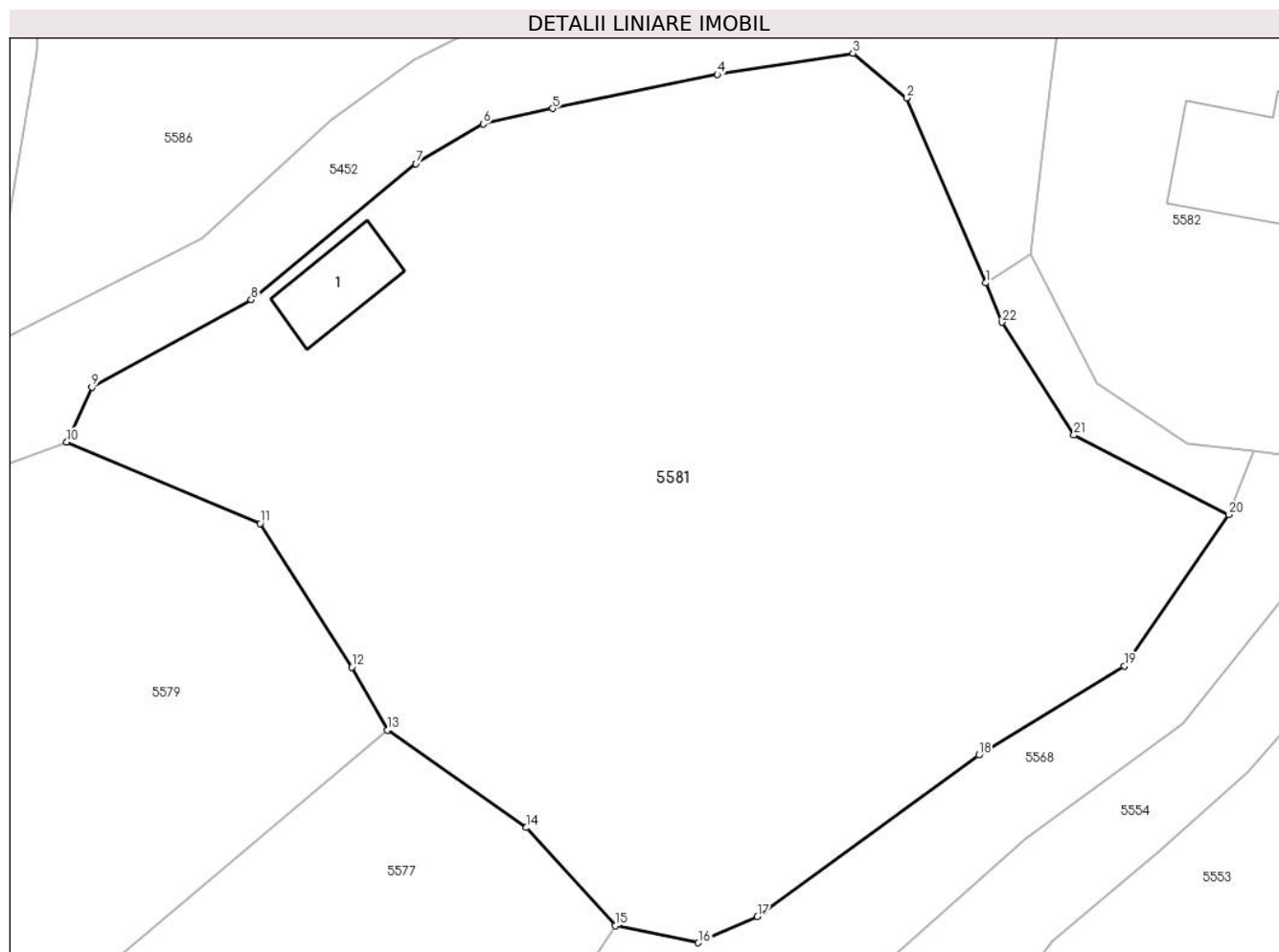
Inscrieri privind dezmembramintele dreptului de proprietate, drepturi reale de garanție și sarcini	Referințe
NU SUNT	

## Anexa Nr. 1 La Partea I

## Teren

Nr cadastral	Suprafața (mp)*	Observații / Referințe
	2.382	

\* Suprafața este determinată în planul de proiecție Stereo 70.



## Date referitoare la teren

Crt	Categorie folosință	Intra vilan	Suprafața (mp)	Tarla	Parcelă	Nr. topo	Observații / Referințe
1	curți constructii	DA	92	-	-	-	
2	faneata	DA	2.291	-	-	-	

## Date referitoare la construcții

Crt	Număr	Destinație construcție	Supraf. (mp)	Situație juridică	Observații / Referințe
A1.1		construcții anexa	32	Cu acte	Nr. niveluri:1; S. construita la sol:32 mp;

## Lungime Segmente

1) Valorile lungimilor segmentelor sunt obținute din proiecție în plan.

Punct început	X / Y	Punct sfârșit	X / Y	Lungime segment (** (m)
1	578.180,965 640.332,911	2	578.175,9 640.344,834	12.954
3	578.172,404 640.347,728	4	578.163,659 640.346,354	8.852
5	578.153,021 640.344,159	6	578.148,535 640.343,159	4.596

Punct început	X / Y	Punct sfârșit	X / Y	Lungime segment (** (m)
2	578.175,9 640.344,834	3	578.172,404 640.347,728	4.538
4	578.163,659 640.346,354	5	578.153,021 640.344,159	10.862
6	578.148,535 640.343,159	7	578.144,192 640.340,604	5.039

Punct început	X / Y	Punct sfârșit	X / Y	Lungime segment (** (m)
7	578.144,192 640.340,604	8	578.133,557 640.331,829	13.788
9	578.123,267 640.326,182	10	578.121,66 640.322,65	3.88
11	578.134,145 640.317,393	12	578.140,048 640.308,122	10.991
13	578.142,37 640.304,062	14	578.151,33 640.297,769	10.949
15	578.157,084 640.291,449	16	578.162,427 640.290,338	5.457
17	578.166,239 640.292,031	18	578.180,535 640.302,444	17.686
19	578.189,943 640.308,199	20	578.196,654 640.317,967	11.851
21	578.186,683 640.323,096	22	578.182,044 640.330,371	8.628

Punct început	X / Y	Punct sfârșit	X / Y	Lungime segment (** (m)
8	578.133,557 640.331,829	9	578.123,267 640.326,182	11.738
10	578.121,66 640.322,65	11	578.134,145 640.317,393	13.547
12	578.140,048 640.308,122	13	578.142,37 640.304,062	4.677
14	578.151,33 640.297,769	15	578.157,084 640.291,449	8.547
16	578.162,427 640.290,338	17	578.166,239 640.292,031	4.171
18	578.180,535 640.302,444	19	578.189,943 640.308,199	11.029
20	578.196,654 640.317,967	21	578.186,683 640.323,096	11.213
22	578.182,044 640.330,371	1	578.180,965 640.332,911	2.76

\*\* Lungimile segmentelor sunt determinate în planul de proiecție Stereo 70 și sunt rotunjite la 1 milimetru.

\*\*\* Distanța dintre puncte este formată din segmente cumulate ce sunt mai mici decât valoarea 1 milimetru.



**DATE DESPRE IMOBILUL NR. 5582**

Oficiul de Cadastru și Publicitate Imobiliară NEAMT  
Biroul de Cadastru și Publicitate Imobiliară Targu-Neamt

**A. Partea I. Descrierea imobilului**

TEREN Intravilan

Adresa: Loc. Boboiesti, Str Pîrlea, Jud. Neamt

Nr. Crt	Nr cadastral Nr. topografic	Suprafața* (mp)	Observații / Referințe
A1		7.300	Sector cadastral:84 Teren imprejmuit;

**Construcții**

Crt	Nr cadastral Nr. topografic	Adresa	Observații / Referințe
A1.1		Loc. Boboiesti, Str Pîrlea, Jud. Neamt	Nr. niveluri:1; S. construita la sol:101 mp;
A1.2		Loc. Boboiesti, Str Pîrlea, Jud. Neamt	Nr. niveluri:1; S. construita la sol:26 mp;

**B. Partea II. Proprietari și acte**

Inscrieri privitoare la dreptul de proprietate și alte drepturi reale		Referințe
/		
Act Administrativ nr. 14209, din 14/09/2023 emis de PRIMARIA COMUNEI PIPIRIG;		
B1	Inscrierea posesiei, drept de PROPRIETATE, dobandit prin Lege, cota actuala 1/1, cota initiala 1/1 1) <b>MAXIM GHEORGHE</b> 2) <b>MAXIM ANNA</b>	A1
Act Administrativ nr. 14187, din 14/09/2023 emis de PRIMARIA COMUNEI PIPIRIG;		
B2	Intabulare, drept de PROPRIETATE, dobandit prin Lege, cota actuala 1/1, cota initiala 1/1 1) <b>MAXIM GHEORGHE</b> 2) <b>MAXIM ANNA</b>	A1.1, A1.2

**C. Partea III. SARCINI .**

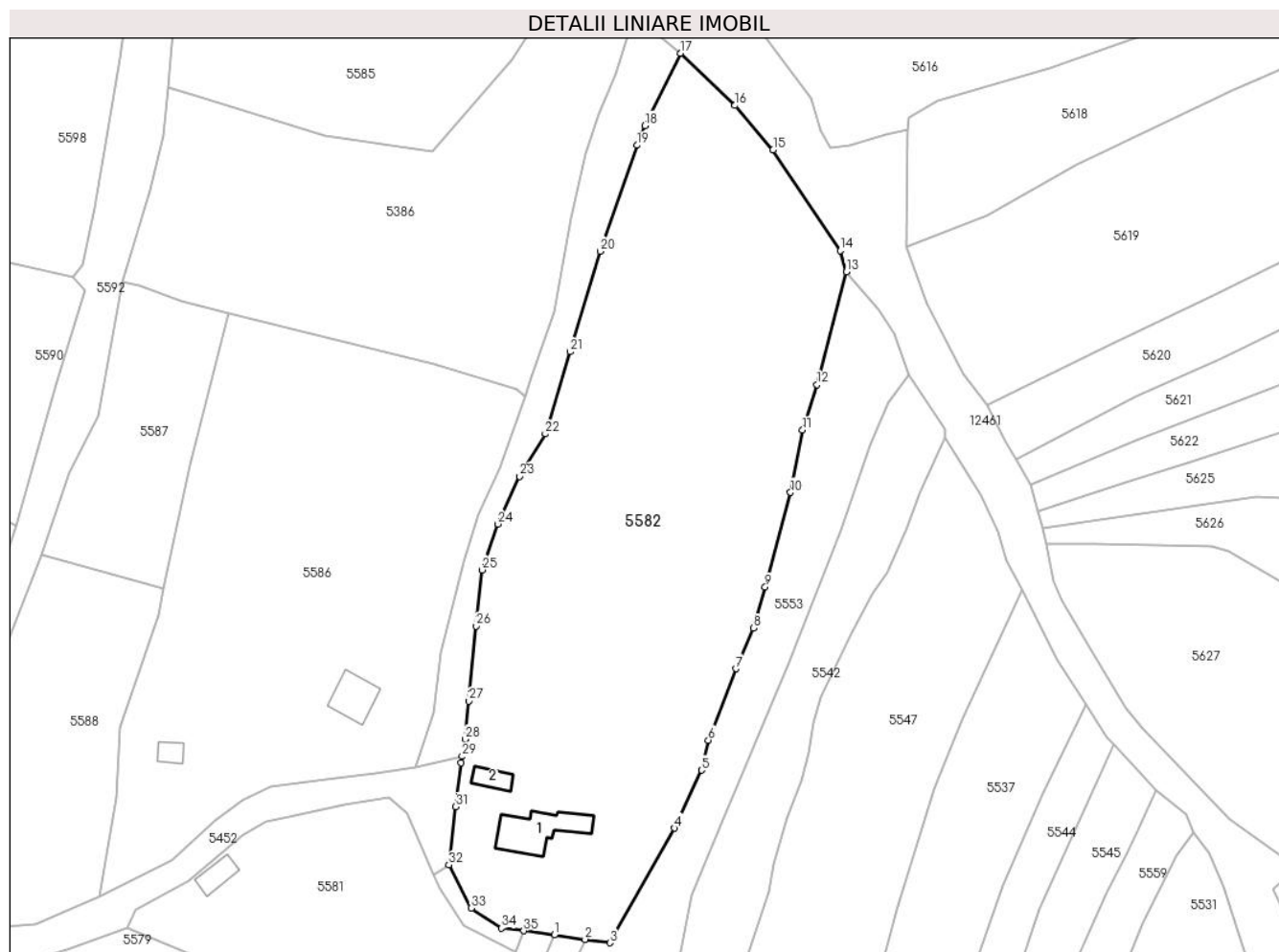
Inscrieri privind dezmembramintele dreptului de proprietate, drepturi reale de garanție și sarcini	Referințe
NU SUNT	

## Anexa Nr. 1 La Partea I

## Teren

Nr cadastral	Suprafața (mp)*	Observații / Referințe
	7.300	

\* Suprafața este determinată în planul de proiecție Stereo 70.



## Date referitoare la teren

Crt	Categorie folosință	Intravilan	Suprafața (mp)	Tarla	Parcelă	Nr. topo	Observații / Referințe
1	curți constructii	DA	660	-	-	-	
2	faneata	DA	6.639	-	-	-	

## Date referitoare la construcții

Crt	Număr	Destinație construcție	Supraf. (mp)	Situație juridică	Observații / Referințe
A1.1		construcții de locuințe	101	Cu acte	Nr. niveluri:1; S. construita la sol:101 mp;
A1.2		construcții anexa	26	Cu acte	Nr. niveluri:1; S. construita la sol:26 mp;

## Lungime Segmente

1) Valorile lungimilor segmentelor sunt obținute din proiecție în plan.

Punct început	X / Y	Punct sfârșit	X / Y	Lungime segment (** (m)
1	578.204,241 640.321,252	2	578.210,162 640.320,418	5.979
3	578.214,977 640.319,756	4	578.227,501 640.341,876	25.419

Punct început	X / Y	Punct sfârșit	X / Y	Lungime segment (** (m)
2	578.210,162 640.320,418	3	578.214,977 640.319,756	4.86
4	578.227,501 640.341,876	5	578.232,713 640.353,055	12.334

Punct început	X / Y	Punct sfârșit	X / Y	Lungime segment (** (m)
5	578.232,713 640.353,055	6	578.233,984 640.358,865	5.947
7	578.239,304 640.372,646	8	578.242,662 640.380,5	8.542
9	578.244,97 640.388,401	10	578.249,864 640.406,674	18.917
11	578.252,209 640.418,701	12	578.255,003 640.427,493	9.225
13	578.260,681 640.449,246	14	578.259,445 640.453,371	4.306
15	578.246,492 640.472,783	16	578.239,127 640.481,389	11.327
17	578.228,573 640.491,462	18	578.221,722 640.477,488	15.563
19	578.220,222 640.473,679	20	578.213,119 640.453,244	21.634
21	578.207,297 640.433,827	22	578.202,492 640.417,983	16.557
23	578.197,557 640.409,745	24	578.193,341 640.400,589	10.08
25	578.190,322 640.391,72	26	578.189,093 640.380,872	10.917
27	578.187,73 640.366,415	28	578.187,038 640.359,076	7.372
29	578.186,445 640.355,732	30	578.186,223 640.354,481	1.271
31	578.185,227 640.346,036	32	578.183,868 640.334,775	11.343
33	578.188,201 640.326,449	34	578.194,016 640.322,568	6.991
35	578.198,32 640.322,085	1	578.204,241 640.321,252	5.979

Punct început	X / Y	Punct sfârșit	X / Y	Lungime segment (** (m)
6	578.233,984 640.358,865	7	578.239,304 640.372,646	14.772
8	578.242,662 640.380,5	9	578.244,97 640.388,401	8.231
10	578.249,864 640.406,674	11	578.252,209 640.418,701	12.253
12	578.255,003 640.427,493	13	578.260,681 640.449,246	22.482
14	578.259,445 640.453,371	15	578.246,492 640.472,783	23.337
16	578.239,127 640.481,389	17	578.228,573 640.491,462	14.589
18	578.221,722 640.477,488	19	578.220,222 640.473,679	4.094
20	578.213,119 640.453,244	21	578.207,297 640.433,827	20.271
22	578.202,492 640.417,983	23	578.197,557 640.409,745	9.603
24	578.193,341 640.400,589	25	578.190,322 640.391,72	9.369
26	578.189,093 640.380,872	27	578.187,73 640.366,415	14.521
28	578.187,038 640.359,076	29	578.186,445 640.355,732	3.396
30	578.186,223 640.354,481	31	578.185,227 640.346,036	8.504
32	578.183,868 640.334,775	33	578.188,201 640.326,449	9.386
34	578.194,016 640.322,568	35	578.198,32 640.322,085	4.331

\*\* Lungimile segmentelor sunt determinate în planul de proiecție Stereo 70 și sunt rotunjite la 1 milimetru.

\*\*\* Distanța dintre puncte este formată din segmente cumulate ce sunt mai mici decât valoarea 1 milimetru.





**DATE DESPRE IMOBILUL NR. 5705**

Oficiul de Cadastru și Publicitate Imobiliară NEAMT  
Biroul de Cadastru și Publicitate Imobiliară Targu-Neamt

**A. Partea I. Descrierea imobilului**

TEREN Intravilan

Adresa: Loc. Boboiesti, Str Ozanei, Jud. Neamt

Nr. Crt	Nr cadastral Nr. topografic	Suprafața* (mp)	Observații / Referințe
A1		1.286	Sector cadastral:84 Teren neimprejmuit;

**B. Partea II. Proprietari și acte**

Inscrieri privitoare la dreptul de proprietate și alte drepturi reale		Referințe
/		
Act Normativ nr. 7, din 13/03/1996 emis de GUVERNUL ROMÂNIEI;		
B1	Inscrierea provizorie, drept de PROPRIETATE, dobandit prin Lege, cota actuala 1/1, cota initiala 1/1 1) COMUNA PIPIRIG, CIF:99999999999999, Proprietar neidentificat	A1

**C. Partea III. SARCINI .**

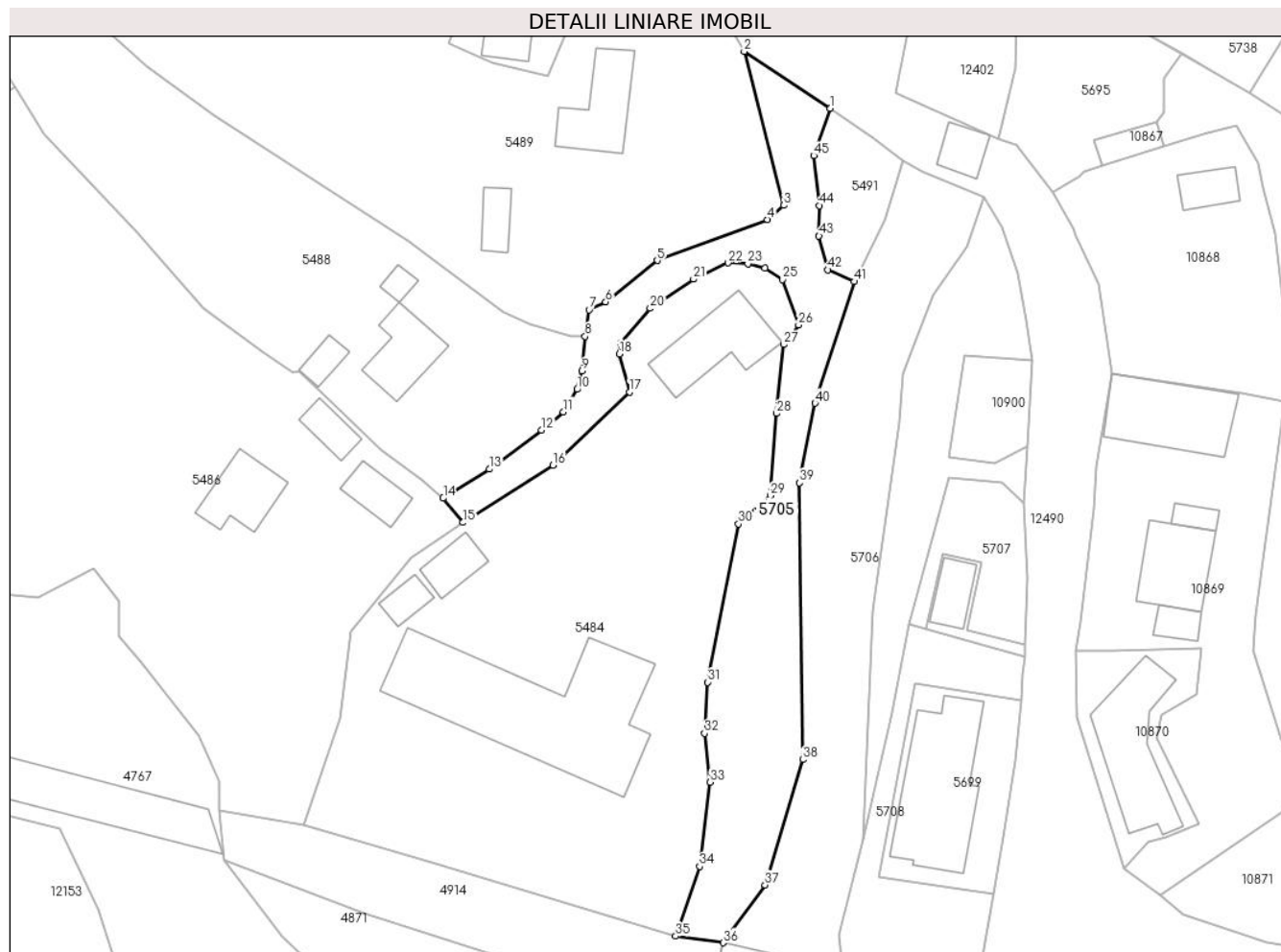
Inscrieri privind dezmembramintele dreptului de proprietate, drepturi reale de garanție și sarcini	Referințe
NU SUNT	

## Anexa Nr. 1 La Partea I

## Teren

Nr cadastral	Suprafața (mp)*	Observații / Referințe
	1.286	

\* Suprafața este determinată în planul de proiecție Stereo 70.



## Date referitoare la teren

Crt	Categorie folosință	Intravilan	Suprafața (mp)	Tarla	Parcelă	Nr. topo	Observații / Referințe
1	drum	DA	1.286	-	-	-	

## Lungime Segmente

1) Valorile lungimilor segmentelor sunt obținute din proiecție în plan.

Punct început	X / Y	Punct sfârșit	X / Y	Lungime segment	Punct început	X / Y	Punct sfârșit	X / Y	Lungime segment	Punct început	X / Y	Punct sfârșit	X / Y	Lungime segment
1	578.504,756 639.856,43	2	578.493,024 639.864,188	14.065	2	578.493,024 639.864,188	3	578.498,413 639.843,254	21.617	3	578.498,413 639.843,254	4	578.496,179 639.841,315	2.958
4	578.496,179 639.841,315	5	578.481,177 639.835,756	15.999	5	578.481,177 639.835,756	6	578.474,148 639.830,122	9.008	6	578.474,148 639.830,122	7	578.471,907 639.829,021	2.497
7	578.471,907 639.829,021	8	578.471,369 639.825,431	3.63	8	578.471,369 639.825,431	9	578.470,923 639.820,724	4.728	9	578.470,923 639.820,724	10	578.470,262 639.818,215	2.595
10	578.470,262 639.818,215	11	578.468,392 639.815,165	3.578	11	578.468,392 639.815,165	12	578.465,423 639.812,677	3.874	12	578.465,423 639.812,677	13	578.458,303 639.807,363	8.884
13	578.458,303 639.807,363	14	578.452,023 639.803,422	7.414	14	578.452,023 639.803,422	15	578.454,724 639.800,112	4.272	15	578.454,724 639.800,112	16	578.466,992 639.807,92	14.542
16	578.466,992 639.807,92	17	578.477,383 639.817,877	14.391	17	578.477,383 639.817,877	18	578.476,025 639.823,064	5.362	18	578.476,025 639.823,064	19	578.476,193 639.824,484	1.43

Punct început	X / Y	Punct sfârșit	X / Y	Lungime segment	Punct început	X / Y	Punct sfârșit	X / Y	Lungime segment	Punct început	X / Y	Punct sfârșit	X / Y	Lungime segment
19	578.476,193 639.824,484	20	578.480,209 639.829,247	6.23	20	578.480,209 639.829,247	21	578.486,115 639.833,209	7.112	21	578.486,115 639.833,209	22	578.490,808 639.835,43	5.192
22	578.490,808 639.835,43	23	578.493,527 639.835,284	2.723	23	578.493,527 639.835,284	24	578.495,823 639.834,706	2.368	24	578.495,823 639.834,706	25	578.498,257 639.833,148	2.89
25	578.498,257 639.833,148	26	578.500,428 639.826,984	6.535	26	578.500,428 639.826,984	27	578.498,399 639.824,306	3.36	27	578.498,399 639.824,306	28	578.497,443 639.814,924	9.431
28	578.497,443 639.814,924	29	578.496,546 639.803,76	11.2	29	578.496,546 639.803,76	30	578.492,247 639.799,907	5.773	30	578.492,247 639.799,907	31	578.488,055 639.778,381	21.93
31	578.488,055 639.778,381	32	578.487,608 639.771,428	6.967	32	578.487,608 639.771,428	33	578.488,388 639.764,787	6.687	33	578.488,388 639.764,787	34	578.486,943 639.753,338	11.54
34	578.486,943 639.753,338	35	578.483,671 639.743,841	10.045	35	578.483,671 639.743,841	36	578.490,134 639.742,946	6.525	36	578.490,134 639.742,946	37	578.495,857 639.750,801	9.719
37	578.495,857 639.750,801	38	578.500,989 639.767,861	17.815	38	578.500,989 639.767,861	39	578.500,523 639.805,494	37.636	39	578.500,523 639.805,494	40	578.502,676 639.816,334	11.052
40	578.502,676 639.816,334	41	578.507,996 639.832,886	17.386	41	578.507,996 639.832,886	42	578.504,421 639.834,477	3.913	42	578.504,421 639.834,477	43	578.503,194 639.839,08	4.764
43	578.503,194 639.839,08	44	578.503,264 639.843,216	4.137	44	578.503,264 639.843,216	45	578.502,472 639.850,023	6.853	45	578.502,472 639.850,023	1	578.504,756 639.856,43	6.802

\*\* Lungimile segmentelor sunt determinate în planul de proiecție Stereo 70 și sunt rotunjite la 1 milimetru.

\*\*\* Distanța dintre puncte este formată din segmente cumulate ce sunt mai mici decât valoarea 1 milimetru.



**DATE DESPRE IMOBILUL NR. 10507**

Oficiul de Cadastru și Publicitate Imobiliară NEAMT  
Biroul de Cadastru și Publicitate Imobiliară Targu-Neamt

**A. Partea I. Descrierea imobilului**

TEREN Intravilan

Adresa: Loc. Boboiesti, Str Lucior, Jud. Neamt

Nr. Crt	Nr cadastral Nr. topografic	Suprafața* (mp)	Observații / Referințe
A1	54527	350	Sector cadastral:84 Teren imprejmuit;

**B. Partea II. Proprietari și acte**

Inscrieri privitoare la dreptul de proprietate și alte drepturi reale		Referințe
<b>20724 / 10/08/2023</b>		
Act Notarial nr. CONTRACT DE VÂNZARE aut. nr. 2873, din 04/08/2023 emis de BIN IONIȚĂ Ana (act administrativ nr Certificat atestare că petentul este cunoscut ca proprietar nr. 6333 din 05.04.2023, emis de Primăria Pipirig; act administrativ nr Proces - verbal de identificare a imobilului nr. 6334 din 05.04.2023, emis de Primăria Pipirig);		
B1	Intabulare, drept de PROPRIETATE, cu titlu de drept de CUMPĂRARE, dobandit prin Conventie, cota actuala 1/1, cota initiala 1/1 1) SPUMĂ GHEORGHE 2) SPUMĂ ADRIANA, bun comun	A1

**C. Partea III. SARCINI .**

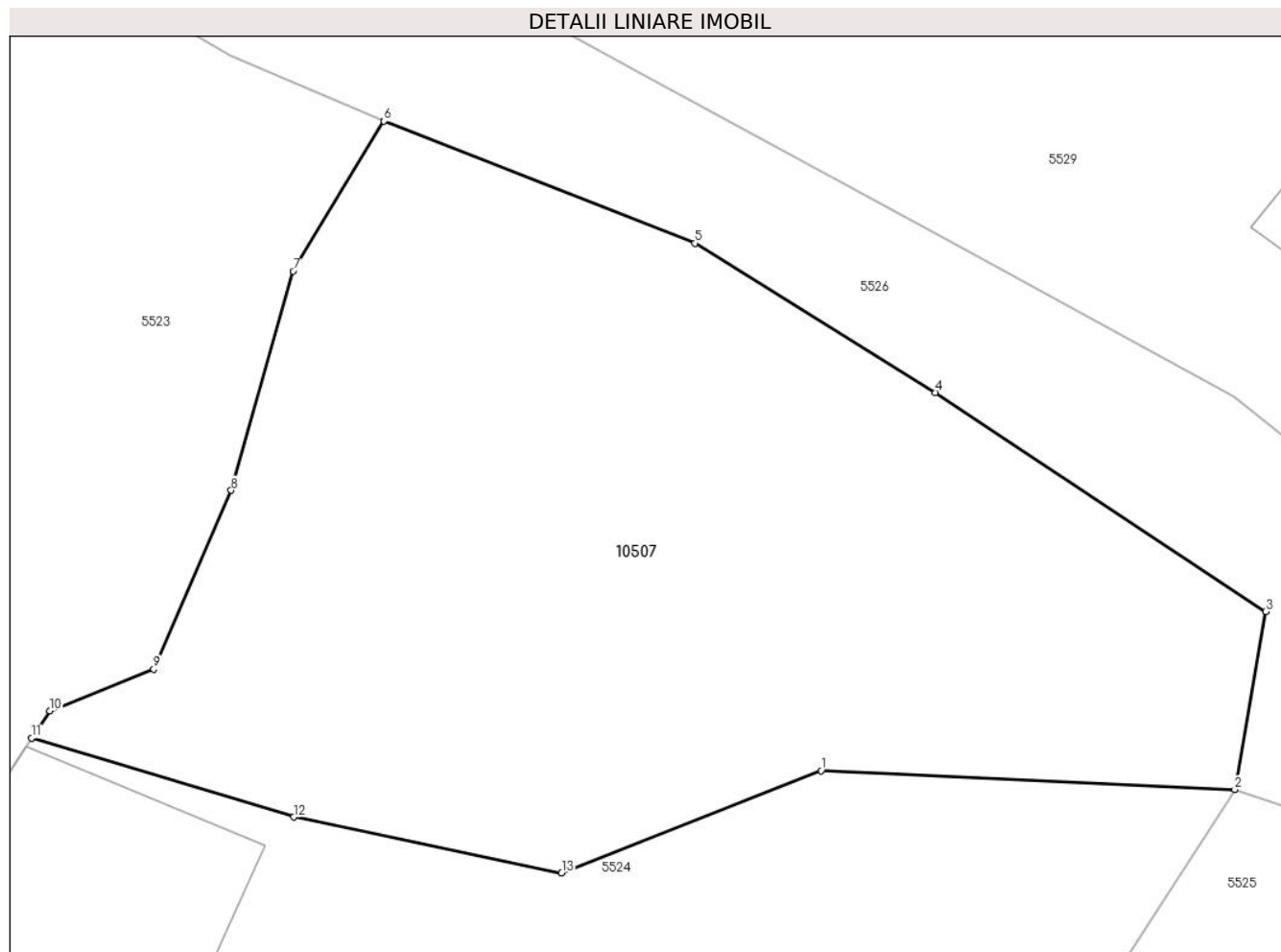
Inscrieri privind dezmembramintele dreptului de proprietate, drepturi reale de garanție și sarcini	Referințe
NU SUNT	

## Anexa Nr. 1 La Partea I

## Teren

Nr cadastral	Suprafața (mp)*	Observații / Referințe
54527	350	

\* Suprafața este determinată în planul de proiecție Stereo 70.



## Date referitoare la teren

Crt	Categorie folosință	Intravilan	Suprafața (mp)	Tarla	Parcelă	Nr. topo	Observații / Referințe
1	curți constructii	DA	350	-	-	-	

## Lungime Segmente

1) Valorile lungimilor segmentelor sunt obținute din proiecție în plan.

Punct început	X / Y	Punct sfârșit	X / Y	Lungime segment (** (m)
1	578.350,422 640.136,742	2	578.361,19 640.136,251	10.779
2	578.361,19 640.136,251	3	578.361,997 640.140,877	4.696
3	578.361,997 640.140,877	4	578.353,401 640.146,571	10.311
4	578.353,401 640.146,571	5	578.347,137 640.150,456	7.371
5	578.347,137 640.150,456	6	578.339,047 640.153,626	8.689

Punct început	X / Y	Punct sfârșit	X / Y	Lungime segment (** (m)
6	578.339,047 640.153,626	7	578.336,683 640.149,732	4.555
7	578.336,683 640.149,732	8	578.335,074 640.144,029	5.926
8	578.335,074 640.144,029	9	578.333,056 640.139,379	5.069
9	578.333,056 640.139,379	10	578.330,35 640.138,301	2.913
10	578.330,35 640.138,301	11	578.329,878 640.137,585	0.858
11	578.329,878 640.137,585	12	578.336,695 640.135,54	7.117
12	578.336,695 640.135,54	13	578.343,67 640.134,083	7.126
13	578.343,67 640.134,083	1	578.350,422 640.136,742	7.257

\*\* Lungimile segmentelor sunt determinate în planul de proiecție Stereo 70 și sunt rotunjite la 1 milimetru.

\*\*\* Distanța dintre puncte este formată din segmente cumulate ce sunt mai mici decât valoarea 1 milimetru.





**DATE DESPRE IMOBILUL NR. 12159**

Oficiul de Cadastru și Publicitate Imobiliară NEAMT  
Biroul de Cadastru și Publicitate Imobiliară Targu-Neamt

**A. Partea I. Descrierea imobilului**

TEREN Intravilan

Adresa: Loc. Boboiesti, Str Lucior, Jud. Neamt

Nr. Crt	Nr cadastral Nr. topografic	Suprafața* (mp)	Observații / Referințe
A1		3.900	Sector cadastral:84 Teren imprejmuit;

**Construcții**

Crt	Nr cadastral Nr. topografic	Adresa	Observații / Referințe
A1.1		Loc. Boboiesti, Str Lucior, Jud. Neamt	Nr. niveluri:1; S. construita la sol:102 mp;
A1.2		Loc. Boboiesti, Str Lucior, Jud. Neamt	Nr. niveluri:1; S. construita la sol:33 mp;
A1.3		Loc. Boboiesti, Str Lucior, Jud. Neamt	Nr. niveluri:1; S. construita la sol:19 mp;

**B. Partea II. Proprietari și acte**

Inscrieri privitoare la dreptul de proprietate și alte drepturi reale		Referințe
/		
Act Normativ nr. 7, din 13/03/1996 emis de GUVERNUL ROMÂNIEI;		
B1	Inscrierea provizorie, drept de PROPRIETATE, dobandit prin Lege, cota actuala 1/1, cota initiala 1/1 1) COMUNA PIPIRIG, CIF:99999999999999, Proprietar neidentificat	A1, A1.1, A1.2, A1.3

**C. Partea III. SARCINI .**

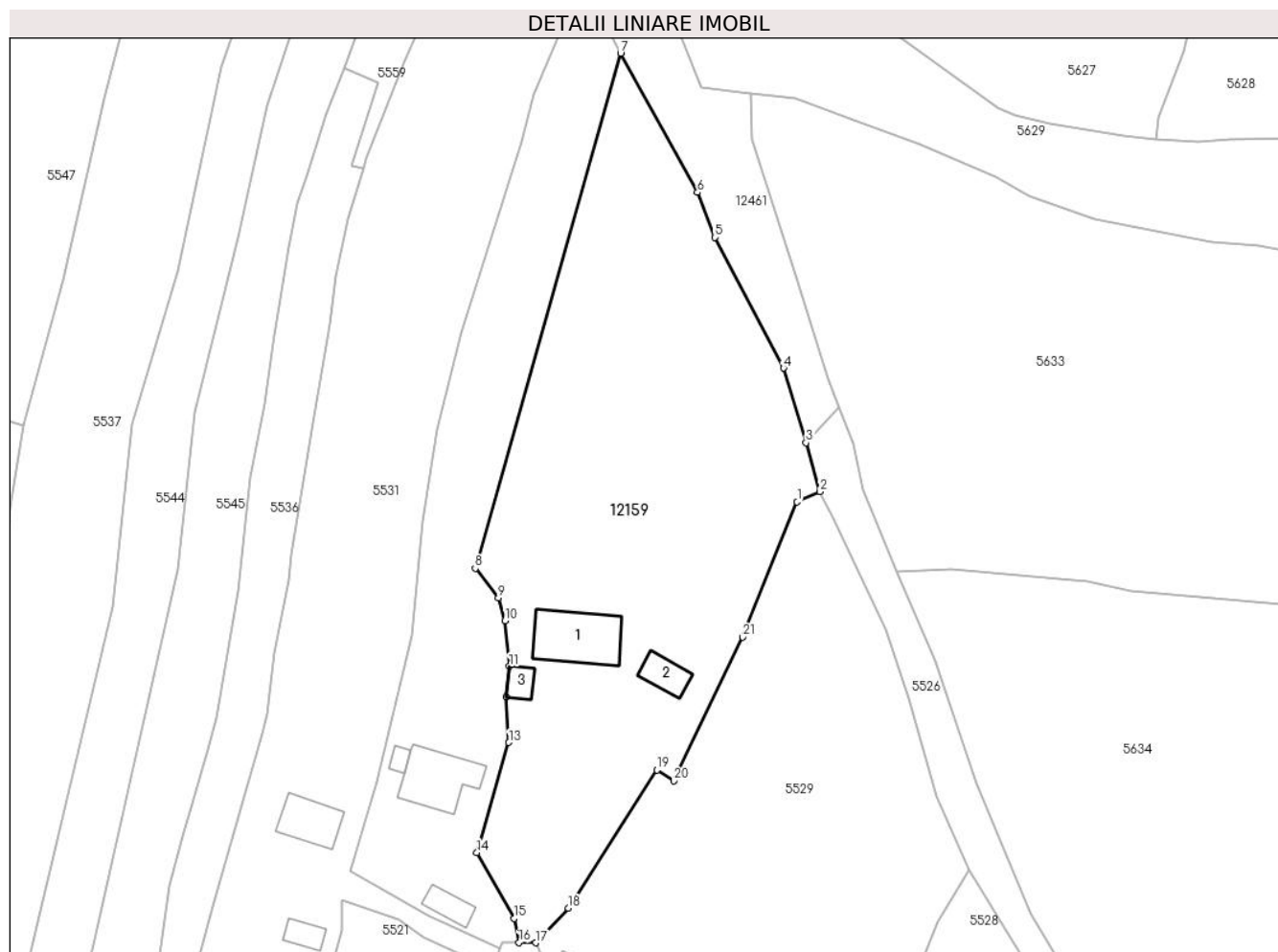
Inscrieri privind dezmembramintele dreptului de proprietate, drepturi reale de garanție și sarcini	Referințe
NU SUNT	

## Anexa Nr. 1 La Partea I

## Teren

Nr cadastral	Suprafața (mp)*	Observații / Referințe
	3.900	

\* Suprafața este determinată în planul de proiecție Stereo 70.



## Date referitoare la teren

Crt	Categorie folosință	Intravilan	Suprafața (mp)	Tarla	Parcelă	Nr. topo	Observații / Referințe
1	faneata	DA	2.606	-	-	-	
2	curti constructii	DA	633	-	-	-	
3	faneata	DA	661	-	-	-	

## Date referitoare la construcții

Crt	Număr	Destinație construcție	Supraf. (mp)	Situație juridică	Observații / Referințe
A1.1		construcții de locuințe	102	Cu acte	Nr. niveluri:1; S. construita la sol:102 mp;
A1.2		construcții anexa	33	Cu acte	Nr. niveluri:1; S. construita la sol:33 mp;
A1.3		construcții anexa	19	Cu acte	Nr. niveluri:1; S. construita la sol:19 mp;

## Lungime Segmente

1) Valorile lungimilor segmentelor sunt obținute din proiecție în plan.

Punct început	X / Y	Punct sfârșit	X / Y	Lungime segment (** (m))	Punct început	X / Y	Punct sfârșit	X / Y	Lungime segment (** (m))
1	578.370,781 640.236,197	2	578.374,352 640.237,796	3.913	2	578.374,352 640.237,796	3	578.372,154 640.245,372	7.888

Punct început	X / Y	Punct sfârșit	X / Y	Lungime segment (** (m)
3	578.372,154 640.245,372	4	578.368,653 640.256,958	12.103
5	578.357,995 640.277,251	6	578.355,291 640.284,217	7.472
7	578.343,371 640.305,823	8	578.320,791 640.225,894	83.057
9	578.324,405 640.221,298	10	578.325,409 640.217,768	3.67
11	578.326,085 640.210,684	12	578.325,627 640.205,939	4.767
13	578.326,015 640.198,879	14	578.321,047 640.181,792	17.795
15	578.326,857 640.171,593	16	578.327,59 640.167,832	3.832
17	578.330,168 640.167,802	18	578.335,258 640.173,159	7.39
19	578.349,021 640.194,601	20	578.351,636 640.192,922	3.108
21	578.362,33 640.215,21	1	578.370,781 640.236,197	22.625

Punct început	X / Y	Punct sfârșit	X / Y	Lungime segment (** (m)
4	578.368,653 640.256,958	5	578.357,995 640.277,251	22.922
6	578.355,291 640.284,217	7	578.343,371 640.305,823	24.676
8	578.320,791 640.225,894	9	578.324,405 640.221,298	5.847
10	578.325,409 640.217,768	11	578.326,085 640.210,684	7.116
12	578.325,627 640.205,939	13	578.326,015 640.198,879	7.071
14	578.321,047 640.181,792	15	578.326,857 640.171,593	11.738
16	578.327,59 640.167,832	17	578.330,168 640.167,802	2.578
18	578.335,258 640.173,159	19	578.349,021 640.194,601	25.479
20	578.351,636 640.192,922	21	578.362,33 640.215,21	24.721

\*\* Lungimile segmentelor sunt determinate în planul de proiecție Stereo 70 și sunt rotunjite la 1 milimetru.

\*\*\* Distanța dintre puncte este formată din segmente cumulate ce sunt mai mici decât valoarea 1 milimetru.

