

**DATE DESPRE IMOBILUL NR. 4990**

Oficiul de Cadastru și Publicitate Imobiliară NEAMT
Biroul de Cadastru și Publicitate Imobiliară Targu-Neamt

A. Partea I. Descrierea imobilului

TEREN Intravilan

Adresa: Loc. Boboiesti, Al Plaiului, Jud. Neamt

Nr. Crt	Nr cadastral Nr. topografic	Suprafața* (mp)	Observații / Referințe
A1		1.898	Sector cadastral:76 Teren neimprejmuit;

B. Partea II. Proprietari și acte

Inscrieri privitoare la dreptul de proprietate și alte drepturi reale	Referințe
/	
Act Administrativ nr. 18780, din 04/12/2023 emis de Primăria Com. Pipirig;	
B1	A1
Inscrierea posesiei, drept de PROPRIETATE, dobandit prin Lege, cota actuala 1/1, cota initiala 1/1	
1) CIOCIRTAU VERGINIA, - soti	

C. Partea III. SARCINI .

Inscrieri privind dezmembramintele dreptului de proprietate, drepturi reale de garanție și sarcini	Referințe
NU SUNT	

Anexa Nr. 1 La Partea I

Teren

Nr cadastral	Suprafața (mp)*	Observații / Referințe
	1.898	

* Suprafața este determinată în planul de proiecție Stereo 70.



Date referitoare la teren

Crt	Categorie folosință	Intravilan	Suprafața (mp)	Tarla	Parcelă	Nr. topo	Observații / Referințe
1	faneata	DA	1.898	-	-	-	

Lungime Segmente

1) Valorile lungimilor segmentelor sunt obținute din proiecție în plan.

Punct început	X / Y	Punct sfârșit	X / Y	Lungime segment (** (m)
1	577.134,46 640.140,334	2	577.139,335 640.138,168	5.335
2	577.139,335 640.138,168	3	577.156,859 640.136,813	17.576
3	577.156,859 640.136,813	4	577.181,524 640.134,165	24.807
4	577.181,524 640.134,165	5	577.193,99 640.131,959	12.66
5	577.193,99 640.131,959	6	577.209,919 640.128,101	16.39

Punct început	X / Y	Punct sfârșit	X / Y	Lungime segment (** (m)
6	577.209,919 640.128,101	7	577.220,247 640.143,091	18.204
7	577.220,247 640.143,091	8	577.217,499 640.144,948	3.317
8	577.217,499 640.144,948	9	577.205,342 640.150,542	13.382
9	577.205,342 640.150,542	10	577.198,211 640.152,023	7.283
10	577.198,211 640.152,023	11	577.193,605 640.152,548	4.636
11	577.193,605 640.152,548	12	577.184,254 640.154,168	9.49
12	577.184,254 640.154,168	13	577.175,87 640.156,181	8.622
13	577.175,87 640.156,181	14	577.169,707 640.158,647	6.638
14	577.169,707 640.158,647	15	577.158,568 640.164,282	12.483
15	577.158,568 640.164,282	16	577.148,239 640.168,008	10.98
16	577.148,239 640.168,008	17	577.139,18 640.169,976	9.27
17	577.139,18 640.169,976	18	577.137,865 640.163,242	6.861
18	577.137,865 640.163,242	19	577.136,856 640.156,458	6.859
19	577.136,856 640.156,458	1	577.134,46 640.140,334	16.301

** Lungimile segmentelor sunt determinate în planul de proiecție Stereo 70 și sunt rotunjite la 1 milimetru.

*** Distanța dintre puncte este formată din segmente cumulate ce sunt mai mici decât valoarea 1 milimetru.

**DATE DESPRE IMOBILUL NR. 4991**

Oficiul de Cadastru și Publicitate Imobiliară NEAMT
Biroul de Cadastru și Publicitate Imobiliară Targu-Neamt

A. Partea I. Descrierea imobilului

TEREN Intravilan

Adresa: Loc. Boboiesti, Al Plaiului, Jud. Neamt

Nr. Crt	Nr cadastral Nr. topografic	Suprafața* (mp)	Observații / Referințe
A1		1.262	Sector cadastral:76 Teren neimprejmuit;

B. Partea II. Proprietari și acte

Inscrieri privitoare la dreptul de proprietate și alte drepturi reale		Referințe
/		
Act Normativ nr. 7, din 13/03/1996 emis de GUVERNUL ROMÂNIEI;		
B1	Inscrierea provizorie, drept de PROPRIETATE, dobandit prin Lege, cota actuala 1/1, cota initiala 1/1 1) COMUNA PIPIRIG, CIF:99999999999999, Proprietar neidentificat	A1

C. Partea III. SARCINI .

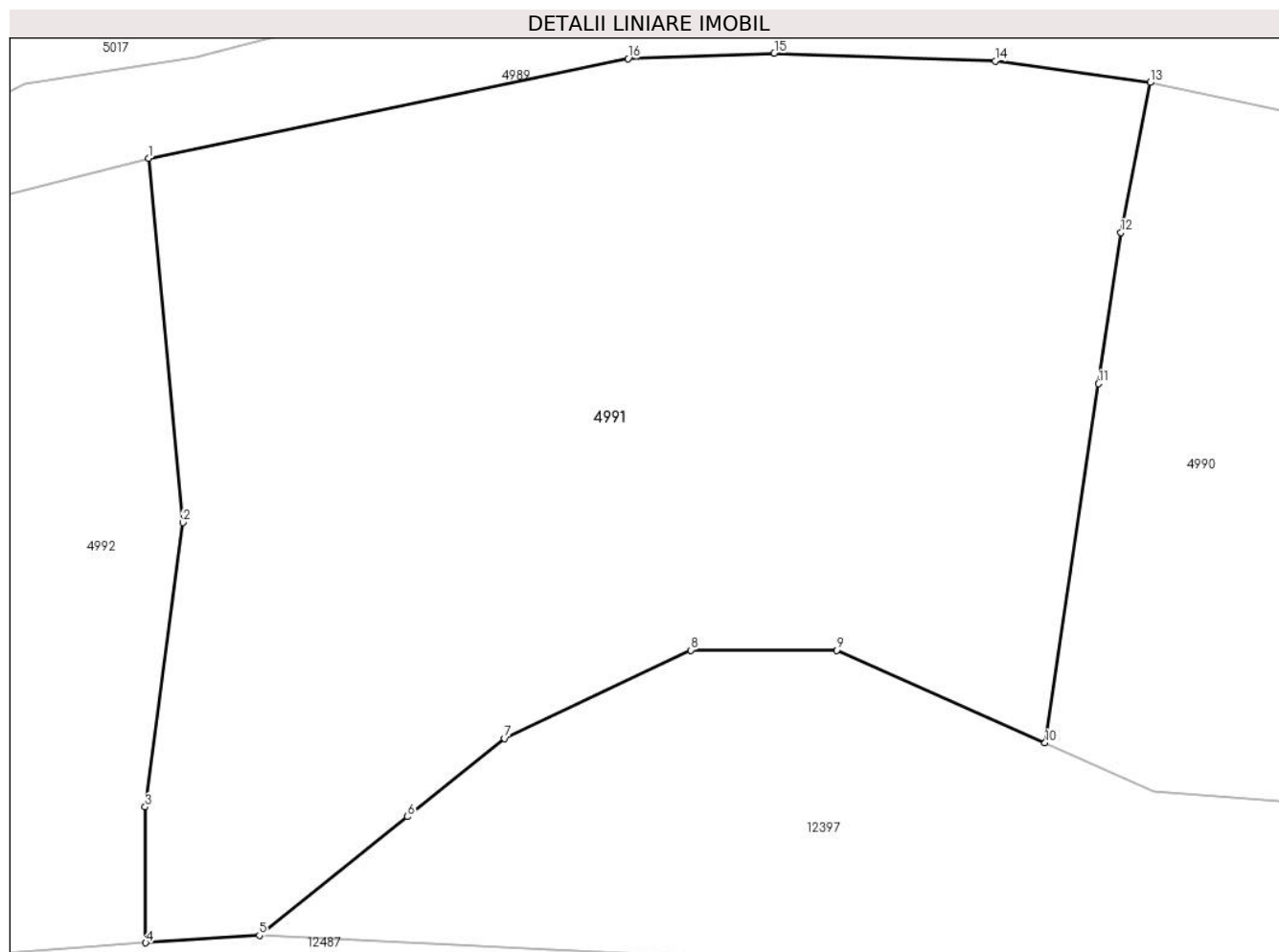
Inscrieri privind dezmembramintele dreptului de proprietate, drepturi reale de garanție și sarcini	Referințe
NU SUNT	

Anexa Nr. 1 La Partea I

Teren

Nr cadastral	Suprafața (mp)*	Observații / Referințe
	1.262	

* Suprafața este determinată în planul de proiecție Stereo 70.



Date referitoare la teren

Crt	Categorie folosință	Intravilan	Suprafața (mp)	Tarla	Parcelă	Nr. topo	Observații / Referințe
1	faneata	DA	1.262	-	-	-	

Lungime Segmente

1) Valorile lungimilor segmentelor sunt obținute din proiecție în plan.

Punct început	X / Y	Punct sfârșit	X / Y	Lungime segment (** (m)
1	577.094,176 640.166,571	2	577.095,73 640.150,222	16.423
2	577.095,73 640.150,222	3	577.094,031 640.137,453	12.882
3	577.094,031 640.137,453	4	577.094,055 640.131,357	6.096
4	577.094,055 640.131,357	5	577.099,158 640.131,683	5.113
5	577.099,158 640.131,683	6	577.105,807 640.137,021	8.527

Punct început	X / Y	Punct sfârşit	X / Y	Lungime segment (** (m)
6	577.105,807 640.137,021	7	577.110,179 640.140,53	5.606
7	577.110,179 640.140,53	8	577.118,535 640.144,493	9.248
8	577.118,535 640.144,493	9	577.125,101 640.144,493	6.566
9	577.125,101 640.144,493	10	577.134,46 640.140,334	10.241
10	577.134,46 640.140,334	11	577.136,856 640.156,458	16.301
11	577.136,856 640.156,458	12	577.137,865 640.163,242	6.859
12	577.137,865 640.163,242	13	577.139,18 640.169,976	6.861
13	577.139,18 640.169,976	14	577.132,22 640.170,937	7.026
14	577.132,22 640.170,937	15	577.122,295 640.171,291	9.931
15	577.122,295 640.171,291	16	577.115,727 640.171,052	6.572
16	577.115,727 640.171,052	1	577.094,176 640.166,571	22.012

** Lungimile segmentelor sunt determinate în planul de proiecție Stereo 70 și sunt rotunjite la 1 milimetru.

*** Distanța dintre puncte este formată din segmente cumulate ce sunt mai mici decât valoarea 1 milimetru.

**DATE DESPRE IMOBILUL NR. 4992**

Oficiul de Cadastru și Publicitate Imobiliară NEAMT
Biroul de Cadastru și Publicitate Imobiliară Targu-Neamt

A. Partea I. Descrierea imobilului

TEREN Intravilan

Adresa: Loc. Boboiesti, Al Plaiului, Jud. Neamt

Nr. Crt	Nr cadastral Nr. topografic	Suprafața* (mp)	Observații / Referințe
A1		997	Sector cadastral:76 Teren neimprejmuit;

B. Partea II. Proprietari și acte

Inscrieri privitoare la dreptul de proprietate și alte drepturi reale	Referințe
/	
Act Administrativ nr. 18782, din 04/12/2023 emis de Primăria Com. Pipirig;	
B1	Inscrierea posesiei, drept de PROPRIETATE, dobandit prin Lege, cota actuala 1/1, cota initiala 1/1
	1) BĂBOI VASILICĂ

C. Partea III. SARCINI .

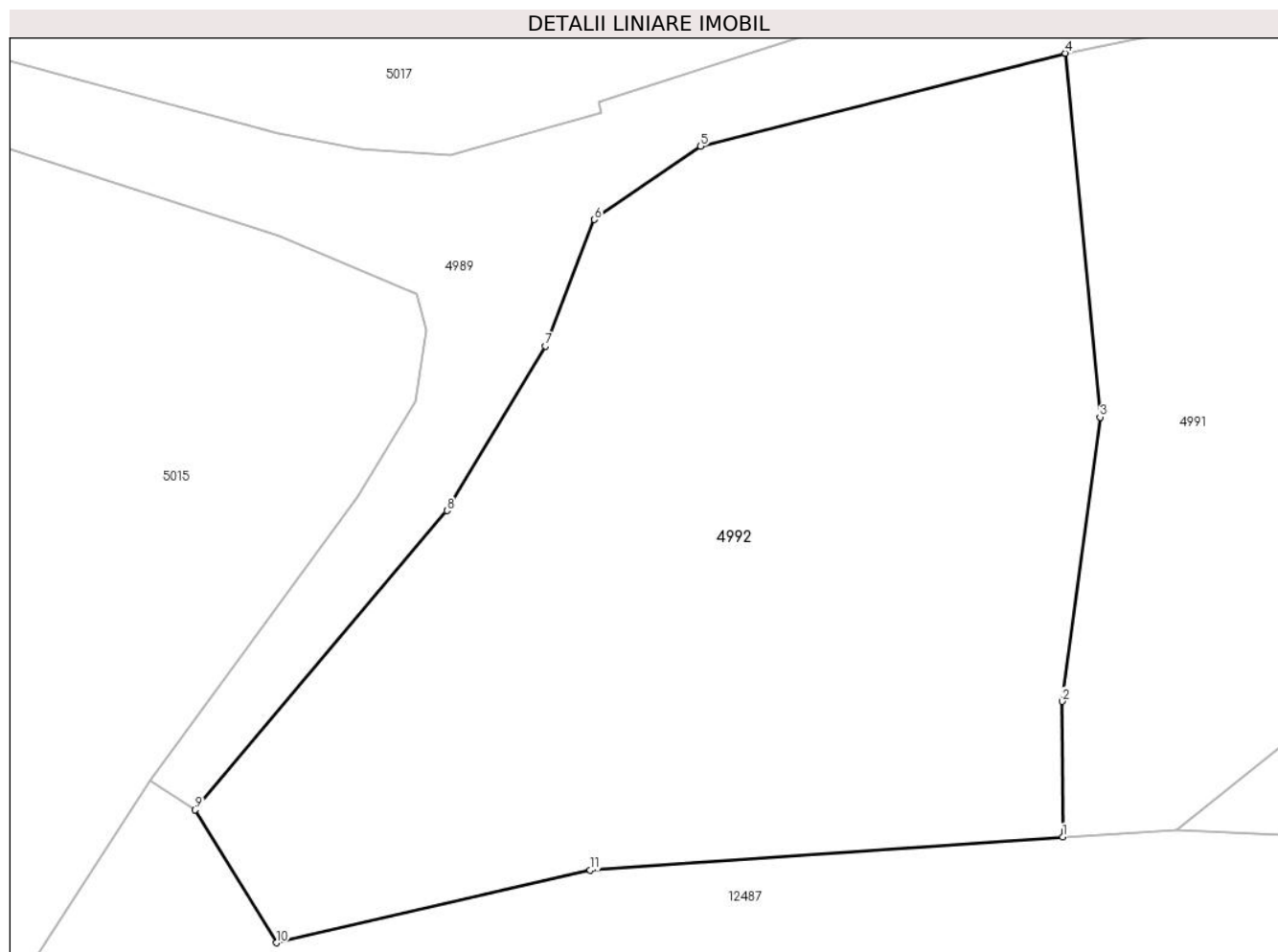
Inscrieri privind dezmembramintele dreptului de proprietate, drepturi reale de garanție și sarcini	Referințe
NU SUNT	

Anexa Nr. 1 La Partea I

Teren

Nr cadastral	Suprafața (mp)*	Observații / Referințe
	997	

* Suprafața este determinată în planul de proiecție Stereo 70.



Date referitoare la teren

Crt	Categorie folosință	Intravilan	Suprafața (mp)	Tarla	Parcelă	Nr. topo	Observații / Referințe
1	faneata	DA	997	-	-	-	

Lungime Segmente

1) Valorile lungimilor segmentelor sunt obținute din proiecție în plan.

Punct început	X / Y	Punct sfârșit	X / Y	Lungime segment (** (m)
1	577.094,055 640.131,357	2	577.094,031 640.137,453	6.096
2	577.094,031 640.137,453	3	577.095,73 640.150,222	12.882
3	577.095,73 640.150,222	4	577.094,176 640.166,571	16.423
4	577.094,176 640.166,571	5	577.077,775 640.162,386	16.927
5	577.077,775 640.162,386	6	577.073,0 640.159,101	5.796

Punct început	X / Y	Punct sfârșit	X / Y	Lungime segment (** (m)
6	577.073,0 640.159,101	7	577.070,783 640.153,416	6.102
7	577.070,783 640.153,416	8	577.066,361 640.146,023	8.615
8	577.066,361 640.146,023	9	577.055,048 640.132,579	17.571
9	577.055,048 640.132,579	10	577.058,688 640.126,607	6.994
10	577.058,688 640.126,607	11	577.072,808 640.129,863	14.491
11	577.072,808 640.129,863	1	577.094,055 640.131,357	21.299

** Lungimile segmentelor sunt determinate în planul de proiecție Stereo 70 și sunt rotunjite la 1 milimetru.

*** Distanța dintre puncte este formată din segmente cumulate ce sunt mai mici decât valoarea 1 milimetru.

**DATE DESPRE IMOBILUL NR. 5027**

Oficiul de Cadastru și Publicitate Imobiliară NEAMT
Biroul de Cadastru și Publicitate Imobiliară Targu-Neamt

A. Partea I. Descrierea imobilului

TEREN Intravilan

Adresa: Loc. Boboiesti, Al Plaiului, Jud. Neamt

Nr. Crt	Nr cadastral Nr. topografic	Suprafața* (mp)	Observații / Referințe
A1	52230	Din acte: 676 Masurata: 632	Sector cadastral:76 Teren imprejmuit;

B. Partea II. Proprietari și acte

Inscrieri privitoare la dreptul de proprietate și alte drepturi reale		Referințe
29664 / 14/12/2016		
Act Notarial nr. 2517 - Contract de vanzare cumpărare, din 13/12/2016 emis de NP Andronache Laura;		
B1	Intabulare, drept de PROPRIETATEcu titlu de cumpărare, dobandit prin Conventie, cota actuala 1/1, cota initiala 1/1 1) CIOCÎRTĂU NECULAI 2) CIOCÎRTĂU ILEANA, soti	A1

C. Partea III. SARCINI .

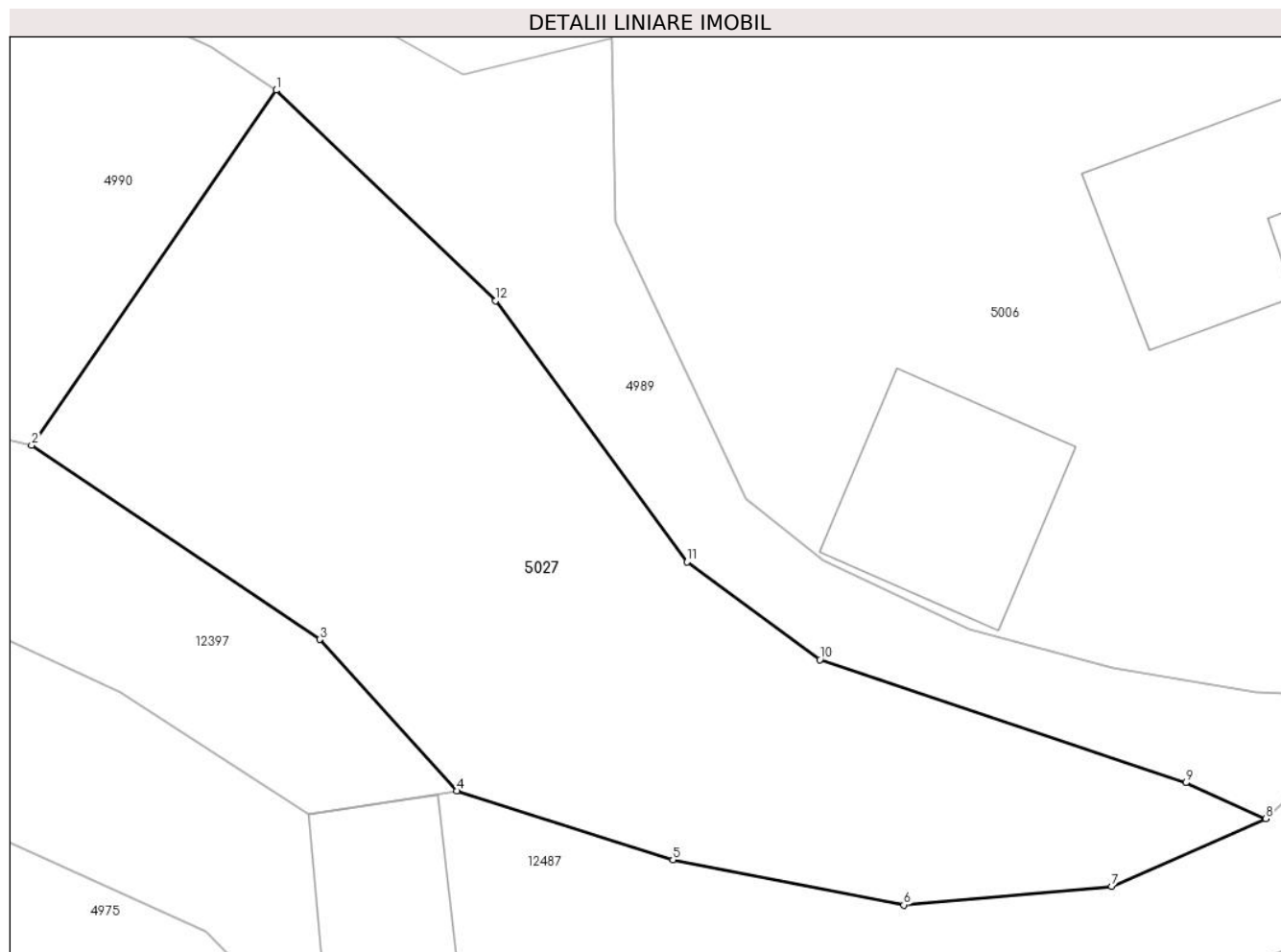
Inscrieri privind dezmembramintele dreptului de proprietate, drepturi reale de garanție și sarcini	Referințe
NU SUNT	

Anexa Nr. 1 La Partea I

Teren

Nr cadastral	Suprafața (mp)*	Observații / Referințe
52230	Din acte: 676 Masurata: 632	

* Suprafața este determinată în planul de proiecție Stereo 70.



Date referitoare la teren

Crt	Categorie folosință	Intra vilan	Suprafața (mp)	Tarla	Parcelă	Nr. topo	Observații / Referințe
1	faneata	DA	632	-	-	-	

Lungime Segmente

1) Valorile lungimilor segmentelor sunt obținute din proiecție în plan.

Punct început	X / Y	Punct sfârșit	X / Y	Lungime segment (** (m)
1	577.220,247 640.143,091	2	577.209,919 640.128,101	18.204
2	577.209,919 640.128,101	3	577.222,079 640.119,89	14.673
3	577.222,079 640.119,89	4	577.227,875 640.113,49	8.634
4	577.227,875 640.113,49	5	577.237,009 640.110,582	9.586
5	577.237,009 640.110,582	6	577.246,765 640.108,679	9.94

Punct început	X / Y	Punct sfârșit	X / Y	Lungime segment (** (m)
6	577.246,765 640.108,679	7	577.255,55 640.109,457	8.819
7	577.255,55 640.109,457	8	577.262,054 640.112,316	7.105
8	577.262,054 640.112,316	9	577.258,678 640.113,839	3.704
9	577.258,678 640.113,839	10	577.243,215 640.119,043	16.315
10	577.243,215 640.119,043	11	577.237,607 640.123,165	6.96
11	577.237,607 640.123,165	12	577.229,523 640.134,198	13.678
12	577.229,523 640.134,198	1	577.220,247 640.143,091	12.85

** Lungimile segmentelor sunt determinate în planul de proiecție Stereo 70 și sunt rotunjite la 1 milimetru.

*** Distanța dintre puncte este formată din segmente cumulate ce sunt mai mici decât valoarea 1 milimetru.

