

**DATE DESPRE IMOBILUL NR. 3136**

Oficiul de Cadastru și Publicitate Imobiliară NEAMT  
Biroul de Cadastru și Publicitate Imobiliară Targu-Neamt

**A. Partea I. Descrierea imobilului**

TEREN Intravilan

Adresa: Loc. Boboiesti, Jud. Neamt

Nr. Crt	Nr cadastral Nr. topografic	Suprafața* (mp)	Observații / Referințe
A1		2.703	Sector cadastral:73 Teren imprejmuit;

**B. Partea II. Proprietari și acte**

Inscrieri privitoare la dreptul de proprietate și alte drepturi reale		Referințe
/		
Act Normativ nr. 7, din 13/03/1996 emis de GUVERNUL ROMÂNIEI;		
B1	Inscrierea provizorie, drept de PROPRIETATE, dobandit prin Lege, cota actuala 1/1, cota initiala 1/1 1) COMUNA PIPIRIG, CIF:99999999999999, Proprietar neidentificat	A1

**C. Partea III. SARCINI .**

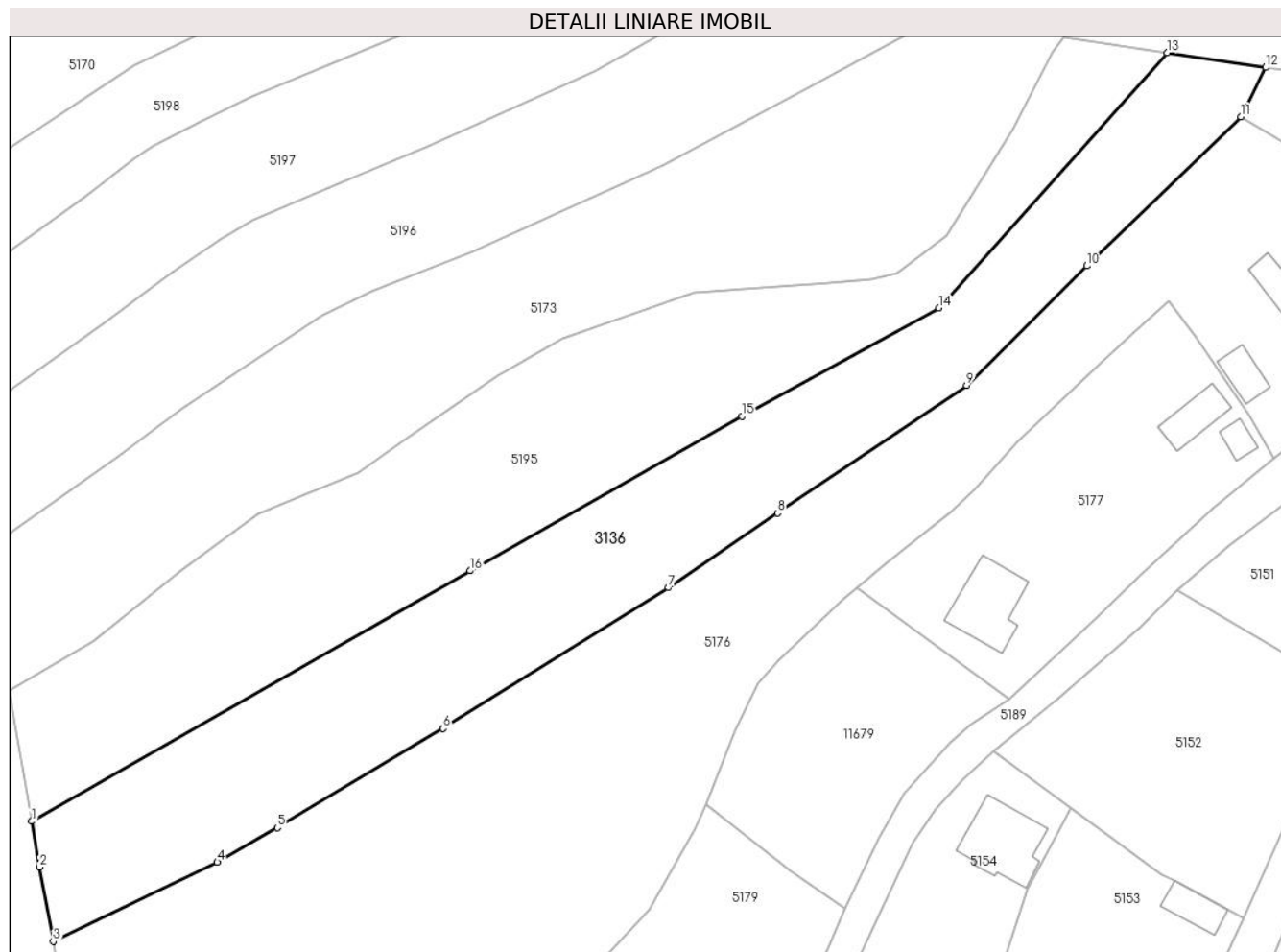
Inscrieri privind dezmembramintele dreptului de proprietate, drepturi reale de garanție și sarcini	Referințe
NU SUNT	

## Anexa Nr. 1 La Partea I

## Teren

Nr cadastral	Suprafața (mp)*	Observații / Referințe
	2.703	

\* Suprafața este determinată în planul de proiecție Stereo 70.



## Date referitoare la teren

Crt	Categorie folosință	Intravilan	Suprafața (mp)	Tarla	Parcelă	Nr. topo	Observații / Referințe
1	faneata	DA	2.703	-	-	-	

## Lungime Segmente

1) Valorile lungimilor segmentelor sunt obținute din proiecție în plan.

Punct început	X / Y	Punct sfârșit	X / Y	Lungime segment (** (m)
1	575.768,035 640.586,1	2	575.769,075 640.580,03	6.158
2	575.769,075 640.580,03	3	575.770,905 640.570,171	10.027
3	575.770,905 640.570,171	4	575.792,709 640.580,675	24.202
4	575.792,709 640.580,675	5	575.800,681 640.585,262	9.197
5	575.800,681 640.585,262	6	575.822,719 640.598,429	25.672

Punct început	X / Y	Punct sfârșit	X / Y	Lungime segment (** (m)
6	575.822,719 640.598,429	7	575.852,69 640.617,102	35.312
7	575.852,69 640.617,102	8	575.867,174 640.627,024	17.557
8	575.867,174 640.627,024	9	575.892,279 640.643,964	30.286
9	575.892,279 640.643,964	10	575.908,29 640.659,845	22.551
10	575.908,29 640.659,845	11	575.928,743 640.679,625	28.453
11	575.928,743 640.679,625	12	575.932,05 640.686,185	7.346
12	575.932,05 640.686,185	13	575.918,937 640.688,118	13.255
13	575.918,937 640.688,118	14	575.888,577 640.654,251	45.483
14	575.888,577 640.654,251	15	575.862,414 640.639,866	29.857
15	575.862,414 640.639,866	16	575.826,309 640.619,36	41.522
16	575.826,309 640.619,36	1	575.768,035 640.586,1	67.098

\*\* Lungimile segmentelor sunt determinate în planul de proiecție Stereo 70 și sunt rotunjite la 1 milimetru.

\*\*\* Distanța dintre puncte este formată din segmente cumulate ce sunt mai mici decât valoarea 1 milimetru.



**DATE DESPRE IMOBILUL NR. 5049**

Oficiul de Cadastru și Publicitate Imobiliară NEAMT  
Biroul de Cadastru și Publicitate Imobiliară Targu-Neamt

**A. Partea I. Descrierea imobilului**

TEREN Necunoscut

Adresa: Loc. Boboiesti, Jud. Neamt, si extravilan UAT Pipirig

Nr. Crt	Nr cadastral Nr. topografic	Suprafața* (mp)	Observații / Referințe
A1		807	Sector cadastral:73 Teren neimprejmuit;

**B. Partea II. Proprietari și acte**

Inscrieri privitoare la dreptul de proprietate și alte drepturi reale	Referințe
/	
Act Normativ nr. 7, din 13/03/1996 emis de GUVERNUL ROMÂNIEI;	
B1	Inscrierea provizorie, drept de PROPRIETATE, dobandit prin Lege, cota actuala 1/1, cota initiala 1/1
	1) COMUNA PIPIRIG, CIF:99999999999999, Proprietar neidentificat

**C. Partea III. SARCINI .**

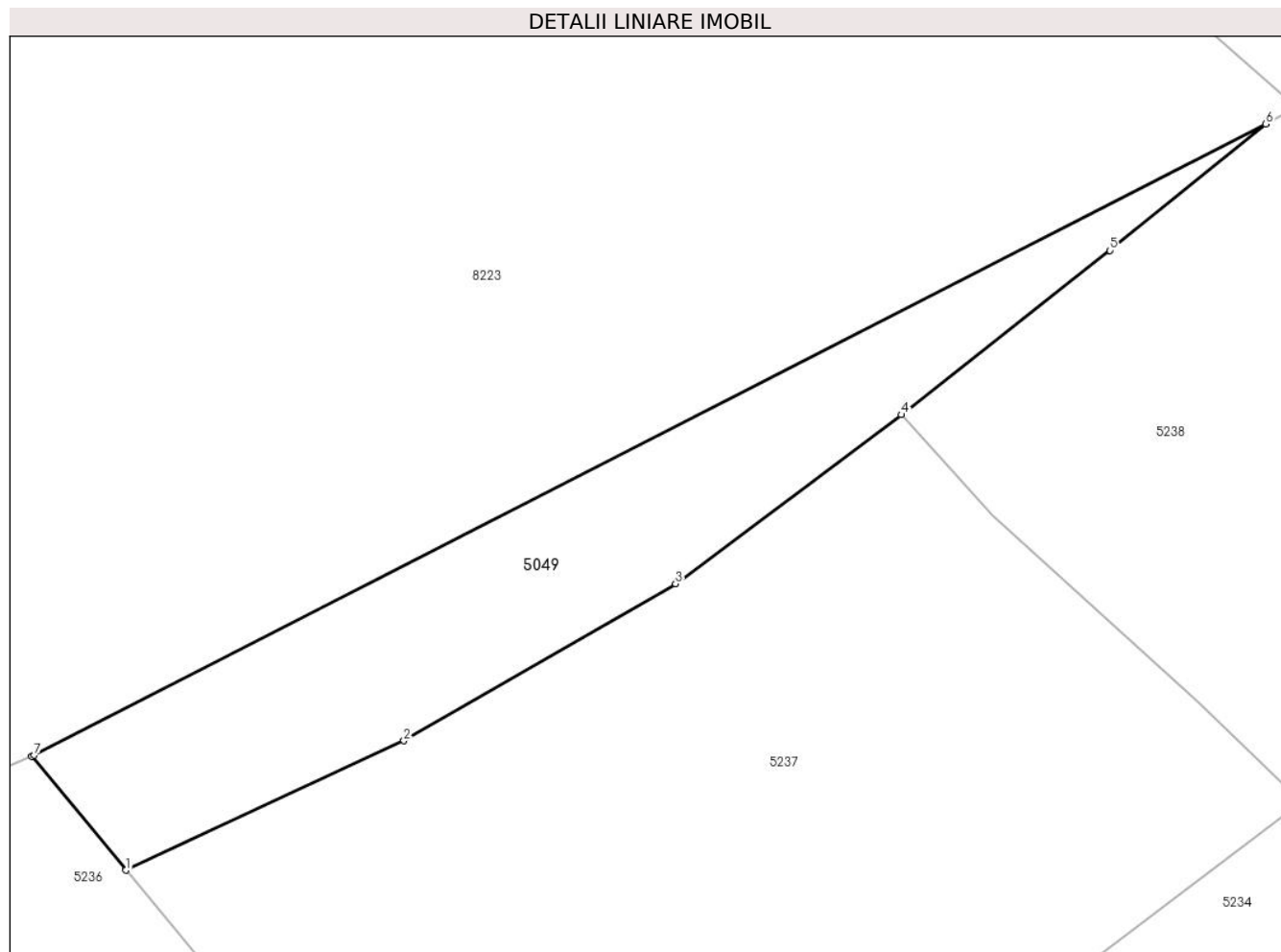
Inscrieri privind dezmembramintele dreptului de proprietate, drepturi reale de garanție și sarcini	Referințe
NU SUNT	

## Anexa Nr. 1 La Partea I

## Teren

Nr cadastral	Suprafața (mp)*	Observații / Referințe
	807	

\* Suprafața este determinată în planul de proiecție Stereo 70.



## Date referitoare la teren

Crt	Categorie folosință	Intravilan	Suprafața (mp)	Tarla	Parcelă	Nr. topo	Observații / Referințe
1	pasune	DA	328	-	-	-	Pășune împădurită
2	pasune	NU	479	-	-	-	Pășune împădurită

## Lungime Segmente

1) Valorile lungimilor segmentelor sunt obținute din proiecție în plan.

Punct început	X / Y	Punct sfârșit	X / Y	Lungime segment (** (m)
1	575.508,385 640.831,067	2	575.528,895 640.840,601	22.618
2	575.528,895 640.840,601	3	575.548,94 640.852,191	23.154
3	575.548,94 640.852,191	4	575.565,592 640.864,643	20.793
4	575.565,592 640.864,643	5	575.580,978 640.876,744	19.575

Punct început	X / Y	Punct sfârșit	X / Y	Lungime segment (** (m)
5	575.580,978 640.876,744	6	575.592,487 640.886,069	14.813
6	575.592,487 640.886,069	7	575.501,633 640.839,545	102.073
7	575.501,633 640.839,545	8	575.501,433 640.839,458	0.218
8	575.501,433 640.839,458	1	575.508,385 640.831,067	10.897

\*\* Lungimile segmentelor sunt determinate în planul de proiecție Stereo 70 și sunt rotunjite la 1 milimetru.

\*\*\* Distanța dintre puncte este formată din segmente cumulate ce sunt mai mici decât valoarea 1 milimetru.





**DATE DESPRE IMOBILUL NR. 5091**

Oficiul de Cadastru și Publicitate Imobiliară NEAMT  
Biroul de Cadastru și Publicitate Imobiliară Targu-Neamt

**A. Partea I. Descrierea imobilului**

TEREN Intravilan

Nr. CF vechi:617  
Nr. cadastral vechi:744

Adresa: Loc. Boboiesti, Str Dolia, Jud. Neamt

Nr. Crt	Nr cadastral Nr. topografic	Suprafața* (mp)	Observații / Referințe
A1	51090	540	Sector cadastral:73 Teren imprejmuit;

**Construcții**

Crt	Nr cadastral Nr. topografic	Adresa	Observații / Referințe
A1.1		Loc. Boboiesti, Str Dolia, Jud. Neamt	Nr. niveluri:2; S. construita la sol:61 mp;

**B. Partea II. Proprietari și acte**

Inscrieri privitoare la dreptul de proprietate și alte drepturi reale		Referințe
<b>1162 / 20/03/2009</b>		
Contract De Vanzare-Cumparare nr. 167, din 19/03/2009 emis de Burghelia Alina Elena;		
B1	Intabulare, drept de PROPRIETATE, dobandit prin Conventie, cota actuala 1/1, cota initiala 1/1 1) CIOCĂRTĂU GHEORGHE, - necasatorit OBSERVATII: (provenita din conversia CF 617)	A1
/		
Act Administrativ nr. 14187, din 14/09/2023 emis de PRIMARIA COMUNEI PIPIRIG;		
B2	Intabulare, drept de PROPRIETATE, dobandit prin Lege, cota actuala 1/1, cota initiala 1/1 1) CIOCĂRTĂU GHEORGHE, - necasatorit	A1.1

**C. Partea III. SARCINI .**

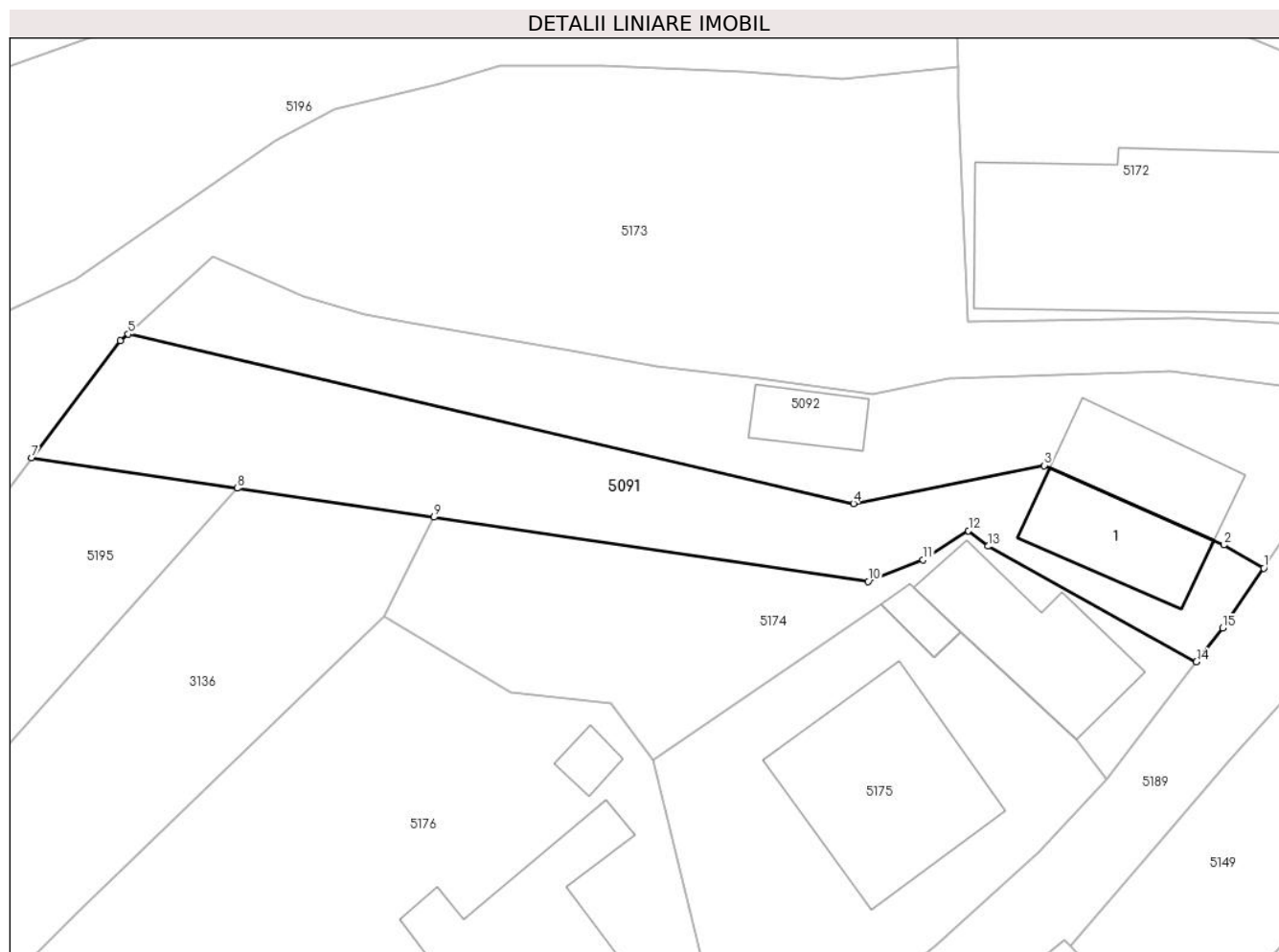
Inscrieri privind dezmembramintele dreptului de proprietate, drepturi reale de garanție și sarcini	Referințe
NU SUNT	

## Anexa Nr. 1 La Partea I

## Teren

Nr cadastral	Suprafața (mp)*	Observații / Referințe
51090	540	

\* Suprafața este determinată în planul de proiecție Stereo 70.



## Date referitoare la teren

Crt	Categorie folosință	Intravilan	Suprafața (mp)	Tarla	Parcelă	Nr. topo	Observații / Referințe
1	curti constructii	DA	119	-	-	-	
2	faneata	DA	421	-	-	-	

## Date referitoare la construcții

Crt	Număr	Destinație construcție	Supraf. (mp)	Situație juridică	Observații / Referințe
A1.1		construcții de locuințe	61	Cu acte	Nr. niveluri:2; S. construita la sol:61 mp;

## Lungime Segmente

1) Valorile lungimilor segmentelor sunt obținute din proiecție în plan.

Punct început	X / Y	Punct sfârșit	X / Y	Lungime segment (** (m)
1	575.987,361 640.682,8	2	575.984,698 640.684,339	3.076
2	575.984,698 640.684,339	3	575.972,728 640.689,635	13.089
3	575.972,728 640.689,635	4	575.960,018 640.687,106	12.959

Punct început	X / Y	Punct sfârșit	X / Y	Lungime segment (** (m)
4	575.960,018 640.687,106	5	575.911,65 640.698,392	49.667
5	575.911,65 640.698,392	6	575.911,146 640.697,93	0.684
6	575.911,146 640.697,93	7	575.905,219 640.690,141	9.788
7	575.905,219 640.690,141	8	575.918,937 640.688,118	13.866
8	575.918,937 640.688,118	9	575.932,05 640.686,185	13.255
9	575.932,05 640.686,185	10	575.960,994 640.681,917	29.257
10	575.960,994 640.681,917	11	575.964,644 640.683,342	3.918
11	575.964,644 640.683,342	12	575.967,676 640.685,279	3.598
12	575.967,676 640.685,279	13	575.968,977 640.684,251	1.658
13	575.968,977 640.684,251	14	575.982,873 640.676,545	15.89
14	575.982,873 640.676,545	15	575.984,633 640.678,808	2.867
15	575.984,633 640.678,808	1	575.987,361 640.682,8	4.835

\*\* Lungimile segmentelor sunt determinate în planul de proiecție Stereo 70 și sunt rotunjite la 1 milimetru.

\*\*\* Distanța dintre puncte este formată din segmente cumulate ce sunt mai mici decât valoarea 1 milimetru.



**DATE DESPRE IMOBILUL NR. 5092**

Oficiul de Cadastru și Publicitate Imobiliară NEAMT  
Biroul de Cadastru și Publicitate Imobiliară Targu-Neamt

**A. Partea I. Descrierea imobilului**

TEREN Intravilan

Nr. CF vechi:618  
Nr. cadastral vechi:743

Adresa: Loc. Boboiesti, Str Dolia, Jud. Neamt

Nr. Crt	Nr cadastral Nr. topografic	Suprafața* (mp)	Observații / Referințe
A1	51091	540	Sector cadastral:73 Teren imprejmuit;

**Construcții**

Crt	Nr cadastral Nr. topografic	Adresa	Observații / Referințe
A1.1		Loc. Boboiesti, Str Dolia, Jud. Neamt	Nr. niveluri:1; S. construita la sol:27 mp; Anexa
A1.2		Loc. Boboiesti, Str Dolia, Jud. Neamt	Nr. niveluri:2; S. construita la sol:60 mp;

**B. Partea II. Proprietari și acte**

Inscrieri privitoare la dreptul de proprietate și alte drepturi reale		Referințe
<b>1164 / 20/03/2009</b>		
Contract De Vanzare-Cumparare nr. 166, din 19/03/2009 emis de BNP Burghilea Alina Elena;		
B1	Intabulare, drept de PROPRIETATE, dobandit prin Conventie, cota actuala 1/1, cota initiala 1/1 1) <b>CIOCĂRTĂU VASILE</b> , - necasatorit <i>OBSERVATII: (provenita din conversia CF 618)</i>	A1, A1.1
/		
Act Administrativ nr. 14187, din 14/09/2023 emis de PRIMARIA COMUNEI PIPIRIG;		
B2	Intabulare, drept de PROPRIETATE, dobandit prin Lege, cota actuala 1/1, cota initiala 1/1 1) <b>CIOCĂRTĂU VASILE</b> , - necasatorit	A1.2

**C. Partea III. SARCINI**

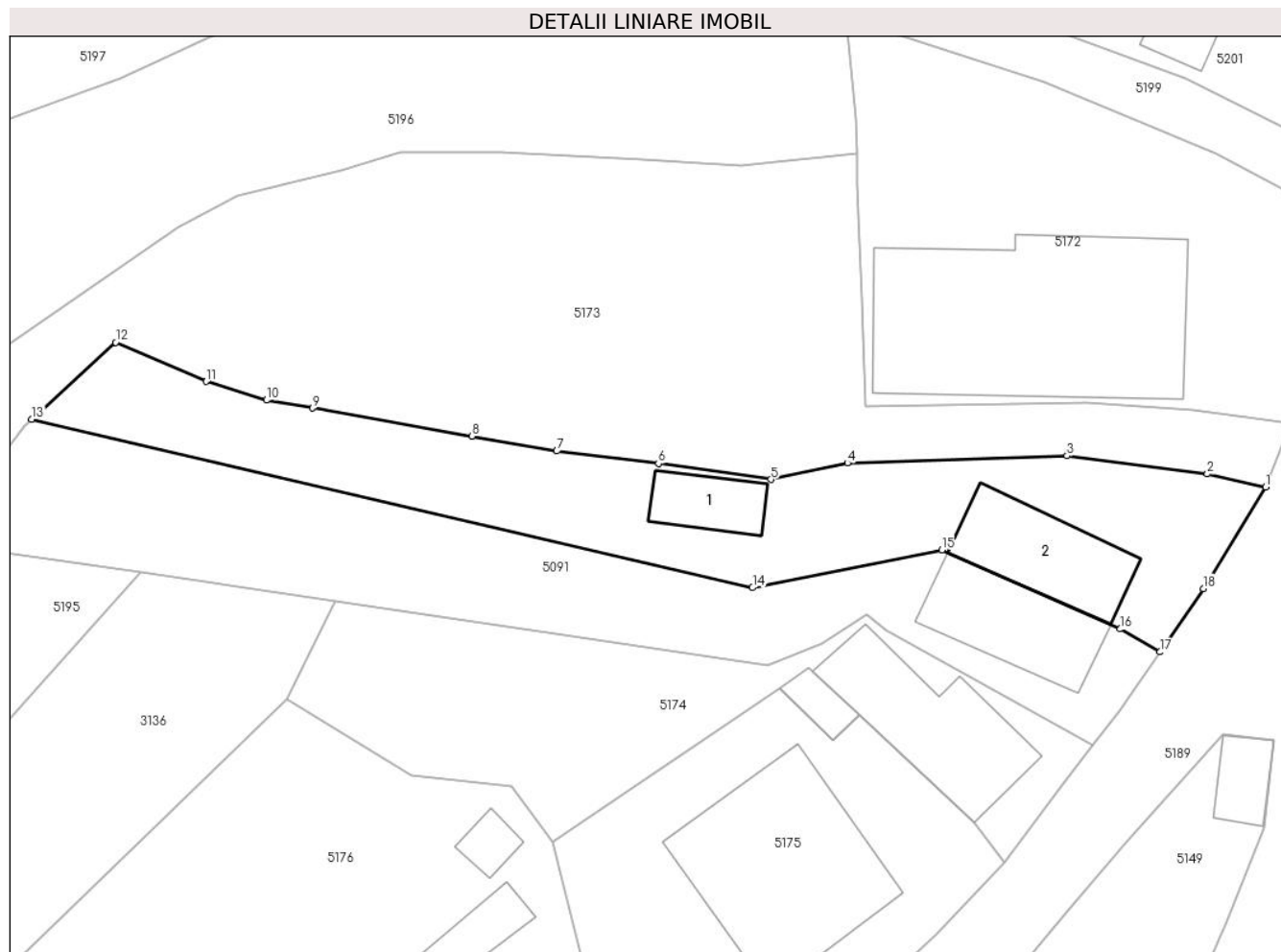
Inscrieri privind dezmembramintele dreptului de proprietate, drepturi reale de garanție și sarcini		Referințe
<b>19554 / 06/10/2020</b>		
Act Notarial nr. Contract de constituire a patrimoniului de afectatiune aut. nr. 1622, din 06/10/2020 emis de BIN Andronache Laura;		
C1	Intabulare, drept de SUPERFICIE, pentru un termen de 5 ani, dobandit prin Conventie 1) <b>CIOCĂRTĂU VERONICA</b>	A1, A1.1
C2	Se notează patrimoniul de afectatiune asupra dreptului de folosință a terenului 1) <b>ÎNTRERINDERE FAMILIALĂ CIOCĂRTĂU A. VERONICA</b> , CIF:39779209	A1

## Anexa Nr. 1 La Partea I

## Teren

Nr cadastral	Suprafața (mp)*	Observații / Referințe
51091	540	

\* Suprafața este determinată în planul de proiecție Stereo 70.



## Date referitoare la teren

Crt	Categorie folosință	Intra vilan	Suprafața (mp)	Tarla	Parcelă	Nr. topo	Observații / Referințe
1	curți constructii	DA	181	-	-	-	
2	faneata	DA	359	-	-	-	

## Date referitoare la construcții

Crt	Număr	Destinație construcție	Supraf. (mp)	Situație juridică	Observații / Referințe
A1.1		construcții anexa	27	Cu acte	Nr. niveluri:1; S. construita la sol:27 mp; Anexa
A1.2		construcții de locuinte	60	Cu acte	Nr. niveluri:2; S. construita la sol:60 mp;

## Lungime Segmente

1) Valorile lungimilor segmentelor sunt obținute din proiecție în plan.

Punct început	X / Y	Punct sfârșit	X / Y	Lungime segment (** (m)
1	575.994,446 640.693,851	2	575.990,53 640.694,721	4.011
2	575.990,53 640.694,721	3	575.981,113 640.695,948	9.497

Punct început	X / Y	Punct sfârșit	X / Y	Lungime segment (** (m)
3	575.981,113 640.695,948	4	575.966,384 640.695,454	14.737
4	575.966,384 640.695,454	5	575.961,247 640.694,353	5.254
5	575.961,247 640.694,353	6	575.953,703 640.695,422	7.619
6	575.953,703 640.695,422	7	575.946,883 640.696,258	6.871
7	575.946,883 640.696,258	8	575.941,177 640.697,264	5.794
8	575.941,177 640.697,264	9	575.930,508 640.699,145	10.834
9	575.930,508 640.699,145	10	575.927,404 640.699,67	3.148
10	575.927,404 640.699,67	11	575.923,371 640.700,919	4.222
11	575.923,371 640.700,919	12	575.917,275 640.703,55	6.64
12	575.917,275 640.703,55	13	575.911,65 640.698,392	7.632
13	575.911,65 640.698,392	14	575.960,018 640.687,106	49.667
14	575.960,018 640.687,106	15	575.972,728 640.689,635	12.959
15	575.972,728 640.689,635	16	575.984,698 640.684,339	13.089
16	575.984,698 640.684,339	17	575.987,361 640.682,8	3.076
17	575.987,361 640.682,8	18	575.990,264 640.687,047	5.144
18	575.990,264 640.687,047	1	575.994,446 640.693,851	7.986

\*\* Lungimile segmentelor sunt determinate în planul de proiecție Stereo 70 și sunt rotunjite la 1 milimetru.

\*\*\* Distanța dintre puncte este formată din segmente cumulate ce sunt mai mici decât valoarea 1 milimetru.





**DATE DESPRE IMOBILUL NR. 5136**

Oficiul de Cadastru și Publicitate Imobiliară NEAMT  
Biroul de Cadastru și Publicitate Imobiliară Targu-Neamt

**A. Partea I. Descrierea imobilului**

TEREN Intravilan

Adresa: Loc. Boboiesti, Str Ozanei, Jud. Neamt

Nr. Crt	Nr cadastral Nr. topografic	Suprafața* (mp)	Observații / Referințe
A1		712	Sector cadastral:73 Teren neimprejmuit;

**B. Partea II. Proprietari și acte**

Inscrieri privitoare la dreptul de proprietate și alte drepturi reale		Referințe
/		
Act Normativ nr. 7, din 13/03/1996 emis de GUVERNUL ROMÂNIEI;		
B1	Inscrierea provizorie, drept de PROPRIETATE, dobandit prin Lege, cota actuala 1/1, cota initiala 1/1 1) COMUNA PIPIRIG, CIF:99999999999999, Proprietar neidentificat	A1

**C. Partea III. SARCINI .**

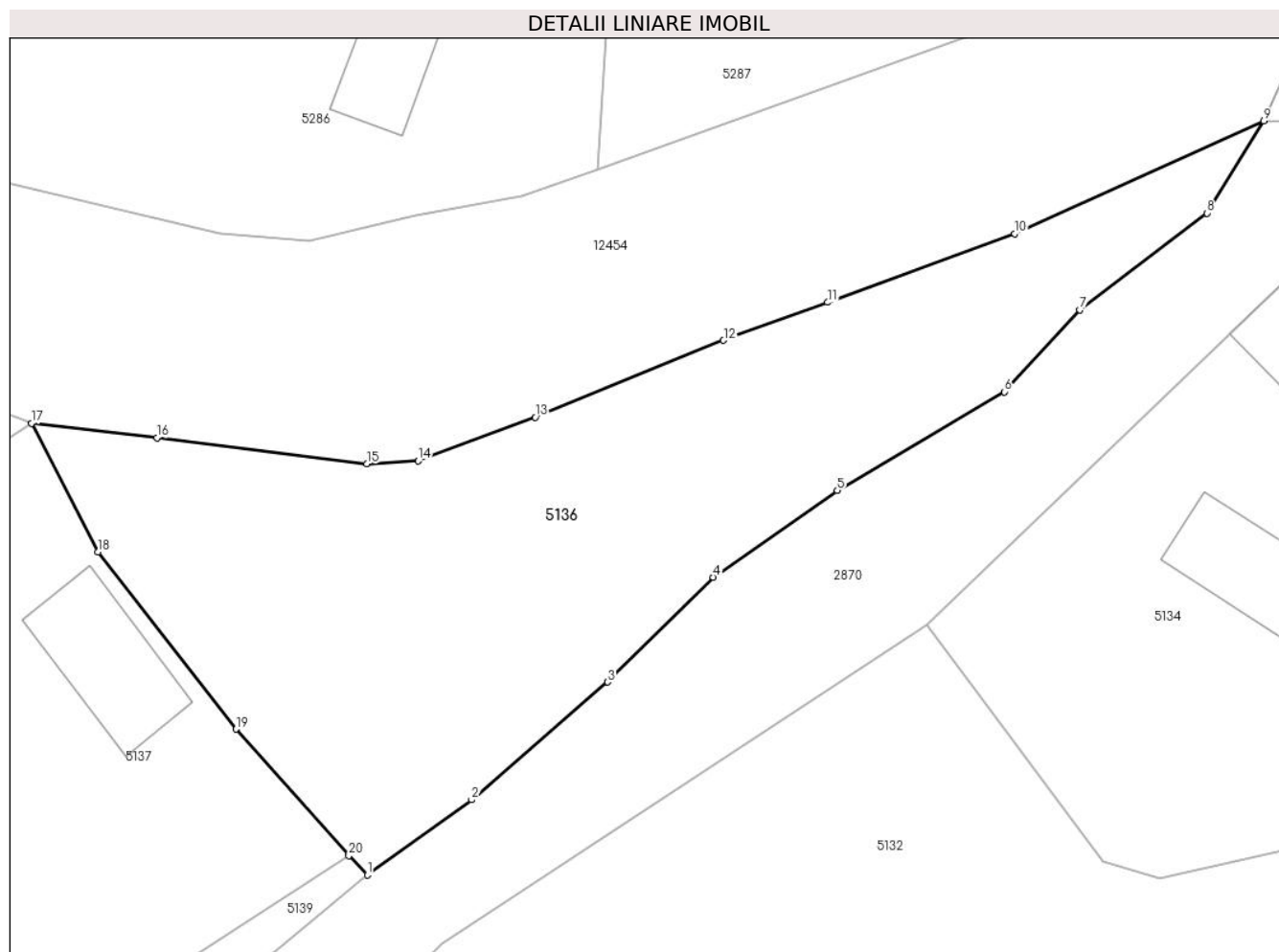
Inscrieri privind dezmembramintele dreptului de proprietate, drepturi reale de garanție și sarcini	Referințe
NU SUNT	

## Anexa Nr. 1 La Partea I

## Teren

Nr cadastral	Suprafața (mp)*	Observații / Referințe
	712	

\* Suprafața este determinată în planul de proiecție Stereo 70.



## Date referitoare la teren

Crt	Categorie folosință	Intravilan	Suprafața (mp)	Tarla	Parcelă	Nr. topo	Observații / Referințe
1	curți constructii	DA	39	-	-	-	
2	faneata	DA	673	-	-	-	

## Lungime Segmente

1) Valorile lungimilor segmentelor sunt obținute din proiecție în plan.

Punct început	X / Y	Punct sfârșit	X / Y	Lungime segment (** (m)
1	576.118,939 640.794,713	2	576.124,328 640.798,592	6.64
2	576.124,328 640.798,592	3	576.131,352 640.804,677	9.293
3	576.131,352 640.804,677	4	576.136,812 640.810,084	7.684
4	576.136,812 640.810,084	5	576.143,22 640.814,571	7.823

Punct început	X / Y	Punct sfârșit	X / Y	Lungime segment (** (m)
5	576.143,22 640.814,571	6	576.151,85 640.819,654	10.016
6	576.151,85 640.819,654	7	576.155,745 640.823,894	5.757
7	576.155,745 640.823,894	8	576.162,312 640.828,883	8.247
8	576.162,312 640.828,883	9	576.165,254 640.833,635	5.589
9	576.165,254 640.833,635	10	576.152,381 640.827,814	14.128
10	576.152,381 640.827,814	11	576.142,729 640.824,275	10.28
11	576.142,729 640.824,275	12	576.137,349 640.822,313	5.727
12	576.137,349 640.822,313	13	576.127,614 640.818,344	10.513
13	576.127,614 640.818,344	14	576.121,573 640.816,086	6.449
14	576.121,573 640.816,086	15	576.118,907 640.815,933	2.67
15	576.118,907 640.815,933	16	576.108,078 640.817,281	10.913
16	576.108,078 640.817,281	17	576.101,597 640.818,026	6.524
17	576.101,597 640.818,026	18	576.105,036 640.811,397	7.468
18	576.105,036 640.811,397	19	576.112,165 640.802,244	11.602
19	576.112,165 640.802,244	20	576.117,989 640.795,704	8.757
20	576.117,989 640.795,704	1	576.118,939 640.794,713	1.373

\*\* Lungimile segmentelor sunt determinate în planul de proiecție Stereo 70 și sunt rotunjite la 1 milimetru.

\*\*\* Distanța dintre puncte este formată din segmente cumulate ce sunt mai mici decât valoarea 1 milimetru.



**DATE DESPRE IMOBILUL NR. 5137**

Oficiul de Cadastru și Publicitate Imobiliară NEAMT  
Biroul de Cadastru și Publicitate Imobiliară Targu-Neamt

**A. Partea I. Descrierea imobilului**

TEREN Intravilan

Adresa: Loc. Boboiesti, Str Dolia, Jud. Neamt

Nr. Crt	Nr cadastral Nr. topografic	Suprafața* (mp)	Observații / Referințe
A1		1.085	Sector cadastral:73 Teren imprejmuit;

**Construcții**

Crt	Nr cadastral Nr. topografic	Adresa	Observații / Referințe
A1.1		Loc. Boboiesti, Str Dolia, Jud. Neamt	Nr. niveluri:1; S. construita la sol:65 mp;
A1.2		Loc. Boboiesti, Str Dolia, Jud. Neamt	Nr. niveluri:1; S. construita la sol:39 mp;
A1.3		Loc. Boboiesti, Str Dolia, Jud. Neamt	Nr. niveluri:1; S. construita la sol:17 mp;

**B. Partea II. Proprietari și acte**

Inscrieri privitoare la dreptul de proprietate și alte drepturi reale		Referințe
/		
Act Administrativ nr. 14195, din 14/09/2023 emis de PRIMARIA COMUNEI PIPIRIG;		
B1	Inscrierea posesiei, drept de PROPRIETATE, dobandit prin Lege, cota actuala 1/1, cota initiala 1/1 1) PLEȘCA MIHAI	A1
Act Administrativ nr. 14187, din 14/09/2023 emis de PRIMARIA COMUNEI PIPIRIG;		
B2	Intabulare, drept de PROPRIETATE, dobandit prin Lege, cota actuala 1/1, cota initiala 1/1 1) PLEȘCA MIHAI	A1.1, A1.2, A1.3

**C. Partea III. SARCINI .**

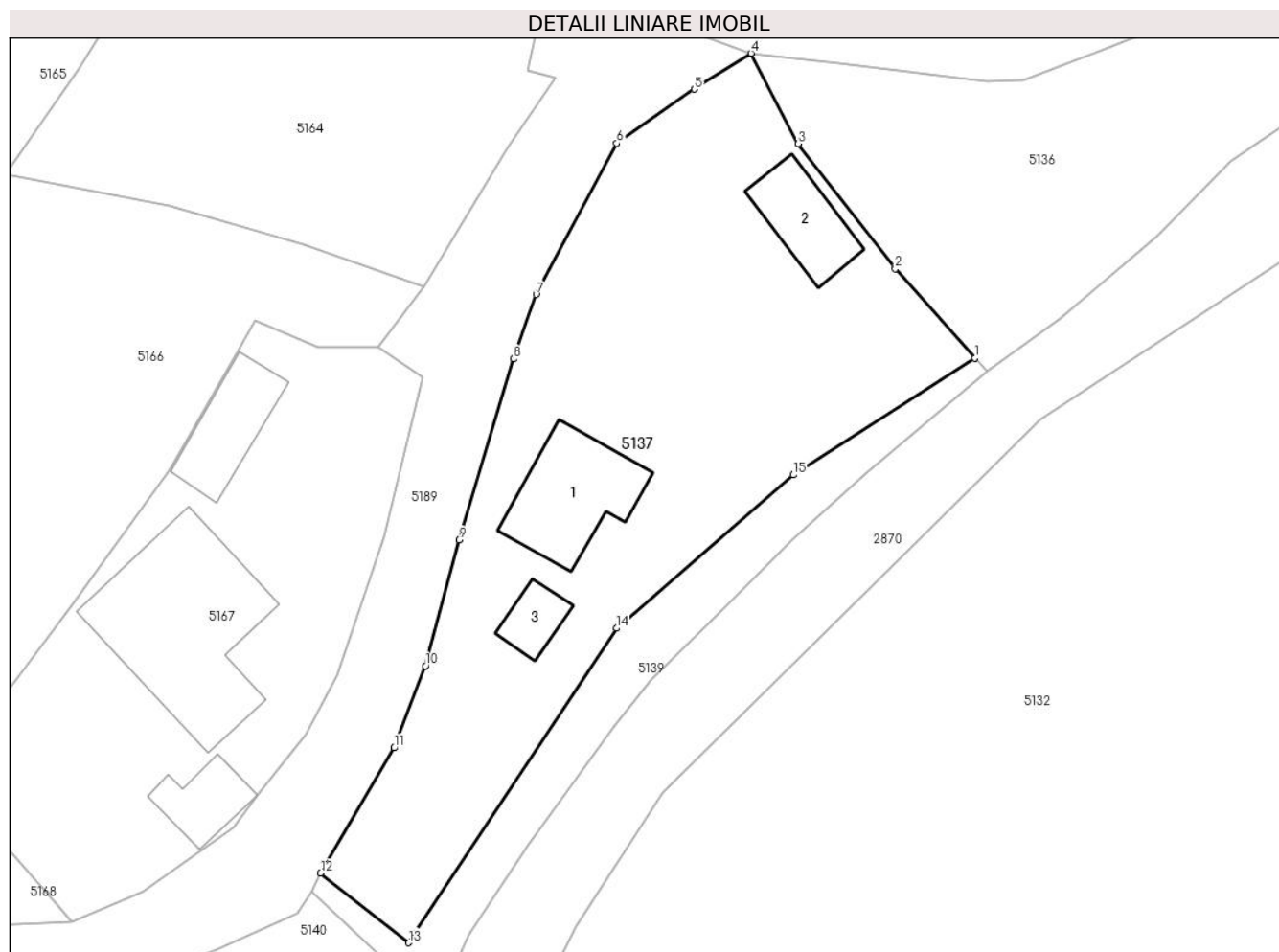
Inscrieri privind dezmembramintele dreptului de proprietate, drepturi reale de garanție și sarcini	Referințe
NU SUNT	

## Anexa Nr. 1 La Partea I

## Teren

Nr cadastral	Suprafața (mp)*	Observații / Referințe
	1.085	

\* Suprafața este determinată în planul de proiecție Stereo 70.



## Date referitoare la teren

Crt	Categorie folosință	Intravilan	Suprafața (mp)	Tarla	Parcelă	Nr. topo	Observații / Referințe
1	curți constructii	DA	1.085	-	-	-	

## Date referitoare la construcții

Crt	Număr	Destinație construcție	Supraf. (mp)	Situație juridică	Observații / Referințe
A1.1		construcții de locuințe	65	Cu acte	Nr. niveluri:1; S. construita la sol:65 mp;
A1.2		construcții anexa	39	Cu acte	Nr. niveluri:1; S. construita la sol:39 mp;
A1.3		construcții anexa	17	Cu acte	Nr. niveluri:1; S. construita la sol:17 mp;

## Lungime Segmente

1) Valorile lungimilor segmentelor sunt obținute din proiecție în plan.

Punct început	X / Y	Punct sfârșit	X / Y	Lungime segment (** (m)
1	576.117,989 640.795,704	2	576.112,165 640.802,244	8.757
2	576.112,165 640.802,244	3	576.105,036 640.811,397	11.602

Punct început	X / Y	Punct sfârșit	X / Y	Lungime segment (** (m)
3	576.105,036 640.811,397	4	576.101,597 640.818,026	7.468
4	576.101,597 640.818,026	5	576.097,434 640.815,398	4.923
5	576.097,434 640.815,398	6	576.091,751 640.811,431	6.931
6	576.091,751 640.811,431	7	576.085,843 640.800,352	12.556
7	576.085,843 640.800,352	8	576.084,19 640.795,634	4.999
8	576.084,19 640.795,634	9	576.080,19 640.782,37	13.854
9	576.080,19 640.782,37	10	576.077,723 640.773,141	9.553
10	576.077,723 640.773,141	11	576.075,441 640.767,139	6.421
11	576.075,441 640.767,139	12	576.070,05 640.757,967	10.639
12	576.070,05 640.757,967	13	576.076,485 640.752,865	8.212
13	576.076,485 640.752,865	14	576.091,724 640.775,903	27.622
14	576.091,724 640.775,903	15	576.104,694 640.787,13	17.154
15	576.104,694 640.787,13	1	576.117,989 640.795,704	15.82

\*\* Lungimile segmentelor sunt determinate în planul de proiecție Stereo 70 și sunt rotunjite la 1 milimetru.

\*\*\* Distanța dintre puncte este formată din segmente cumulate ce sunt mai mici decât valoarea 1 milimetru.





**DATE DESPRE IMOBILUL NR. 5139**

Oficiul de Cadastru și Publicitate Imobiliară NEAMT  
Biroul de Cadastru și Publicitate Imobiliară Targu-Neamt

**A. Partea I. Descrierea imobilului**

TEREN Intravilan

Adresa: Loc. Boboiesti, Str Dolia, Jud. Neamt

Nr. Crt	Nr cadastral Nr. topografic	Suprafața* (mp)	Observații / Referințe
A1		227	Sector cadastral:73 Teren neimprejmuit;

**B. Partea II. Proprietari și acte**

Inscrieri privitoare la dreptul de proprietate și alte drepturi reale		Referințe
/		
Act Normativ nr. 7, din 13/03/1996 emis de GUVERNUL ROMÂNIEI;		
B1	Inscrierea provizorie, drept de PROPRIETATE, dobandit prin Lege, cota actuala 1/1, cota initiala 1/1	A1
1) COMUNA PIPIRIG, CIF:99999999999999, Proprietar neidentificat		

**C. Partea III. SARCINI .**

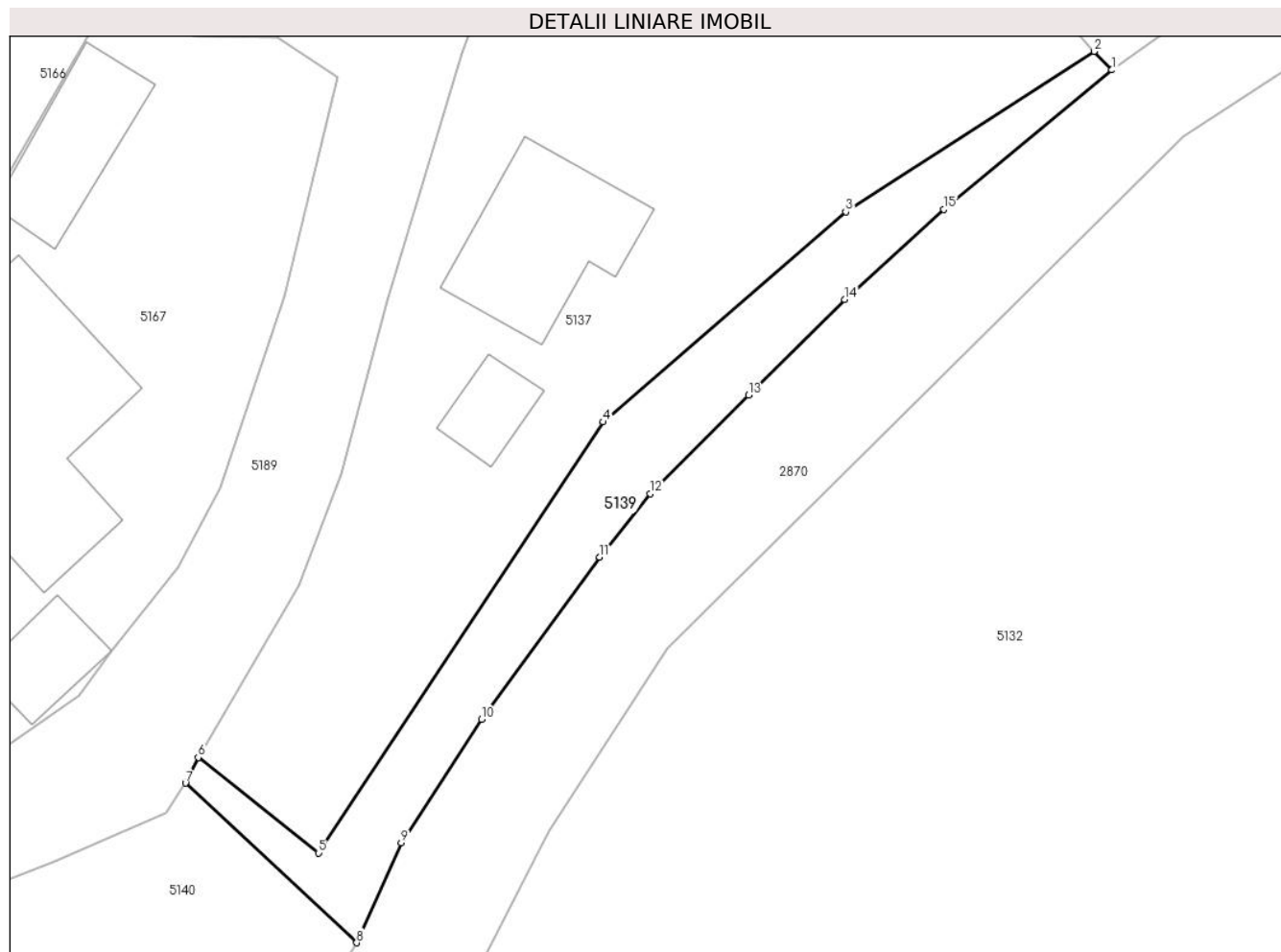
Inscrieri privind dezmembramintele dreptului de proprietate, drepturi reale de garanție și sarcini	Referințe
NU SUNT	

## Anexa Nr. 1 La Partea I

## Teren

Nr cadastral	Suprafața (mp)*	Observații / Referințe
	227	

\* Suprafața este determinată în planul de proiecție Stereo 70.



## Date referitoare la teren

Crt	Categorie folosință	Intravilan	Suprafața (mp)	Tarla	Parcelă	Nr. topo	Observații / Referințe
1	faneata	DA	227	-	-	-	

## Lungime Segmente

1) Valorile lungimilor segmentelor sunt obținute din proiecție în plan.

Punct început	X / Y	Punct sfârșit	X / Y	Lungime segment (** (m)
1	576.118,939 640.794,713	2	576.117,989 640.795,704	1.373
2	576.117,989 640.795,704	3	576.104,694 640.787,13	15.82
3	576.104,694 640.787,13	4	576.091,724 640.775,903	17.154
4	576.091,724 640.775,903	5	576.076,485 640.752,865	27.622
5	576.076,485 640.752,865	6	576.070,05 640.757,967	8.212

Punct început	X / Y	Punct sfârșit	X / Y	Lungime segment (** (m)
6	576.070,05 640.757,967	7	576.069,368 640.756,6	1.528
7	576.069,368 640.756,6	8	576.078,526 640.748,068	12.517
8	576.078,526 640.748,068	9	576.080,908 640.753,42	5.858
9	576.080,908 640.753,42	10	576.085,222 640.760,0	7.868
10	576.085,222 640.760,0	11	576.091,532 640.768,666	10.72
11	576.091,532 640.768,666	12	576.094,227 640.772,077	4.347
12	576.094,227 640.772,077	13	576.099,504 640.777,33	7.446
13	576.099,504 640.777,33	14	576.104,636 640.782,44	7.242
14	576.104,636 640.782,44	15	576.109,944 640.787,254	7.166
15	576.109,944 640.787,254	1	576.118,939 640.794,713	11.685

\*\* Lungimile segmentelor sunt determinate în planul de proiecție Stereo 70 și sunt rotunjite la 1 milimetru.

\*\*\* Distanța dintre puncte este formată din segmente cumulate ce sunt mai mici decât valoarea 1 milimetru.



**DATE DESPRE IMOBILUL NR. 5140**

Oficiul de Cadastru și Publicitate Imobiliară NEAMT  
Biroul de Cadastru și Publicitate Imobiliară Targu-Neamt

**A. Partea I. Descrierea imobilului**

TEREN Intravilan

Adresa: Loc. Boboiesti, Str Dolia, Jud. Neamt

Nr. Crt	Nr cadastral Nr. topografic	Suprafața* (mp)	Observații / Referințe
A1	52764	Din acte: 734 Masurata: 895	Sector cadastral:73 Teren imprejmuit;

**Construcții**

Crt	Nr cadastral Nr. topografic	Adresa	Observații / Referințe
A1.1	52764-C1	Loc. Boboiesti, Str Dolia, Jud. Neamt	Nr. niveluri:2; S. construita la sol:140 mp;
A1.2		Loc. Boboiesti, Str Dolia, Jud. Neamt	Nr. niveluri:1; S. construita la sol:19 mp; Grajd, construit în anul 1993 din lemn, acoperit cu tablă, compus din două încăperi
A1.3		Loc. Boboiesti, Str Dolia, Jud. Neamt	Nr. niveluri:1; S. construita la sol:15 mp;

**B. Partea II. Proprietari și acte**

Inscrieri privitoare la dreptul de proprietate și alte drepturi reale		Referințe
<b>10889 / 05/04/2018</b>		
Hotarare Judecatoreasca nr. 542, din 03/03/2016 emis de Judecatoria Targu Neamt (act administrativ nr 4089 - certificat de atestare fiscala din 02.04.2018, emis de Comuna Pipirig);		
B1	Intabulare, drept de PROPRIETATE, dobandit prin Hotarare Judecatoreasca, cota actuala 1/1, cota initiala 1/1 1) TUPU DUMITRU 2) TUPU MARIA	A1
B2	Intabulare, drept de PROPRIETATE, dobandit prin Hotarare Judecatoreasca, cota actuala 1/1, cota initiala 1/1 1) TUPU DUMITRU 2) TUPU MARIA	A1.1, A1.2
/		
Act Administrativ nr. 14187, din 14/09/2023 emis de PRIMARIA COMUNEI PIPIRIG;		
B3	Intabulare, drept de PROPRIETATE, dobandit prin Lege, cota actuala 1/1, cota initiala 1/1 1) TUPU DUMITRU 2) TUPU MARIA	A1.3

**C. Partea III. SARCINI .**

Inscrieri privind dezmembramintele dreptului de proprietate, drepturi reale de garanție și sarcini	Referințe
NU SUNT	

## Anexa Nr. 1 La Partea I

## Teren

Nr cadastral	Suprafața (mp)*	Observații / Referințe
52764	Din acte: 734 Masurata: 895	

\* Suprafața este determinată în planul de proiecție Stereo 70.



## Date referitoare la teren

Crt	Categorie folosință	Intra vilan	Suprafața (mp)	Tarla	Parcelă	Nr. topo	Observații / Referințe
1	curți constructii	DA	895	-	-	-	

## Date referitoare la construcții

Crt	Număr	Destinație construcție	Supraf. (mp)	Situație juridică	Observații / Referințe
A1.1	52764-C1	construcții de locuințe	Din acte: 112 Masurata: 140	Cu acte	Nr. niveluri:2; S. construita la sol:140 mp;
A1.2		construcții anexa	19	Cu acte	Nr. niveluri:1; S. construita la sol:19 mp; Grajd, construit în anul 1993 din lemn, acoperit cu tablă, compus din două încăperi
A1.3		construcții anexa	15	Cu acte	Nr. niveluri:1; S. construita la sol:15 mp;

## Lungime Segmente

1) Valorile lungimilor segmentelor sunt obținute din proiecție în plan.

Punct început	X / Y	Punct sfârșit	X / Y	Lungime segment (** (m)
1	576.078,526 640.748,068	2	576.069,368 640.756,6	12.517

Punct început	X / Y	Punct sfârşit	X / Y	Lungime segment (** (m)
2	576.069,368 640.756,6	3	576.068,362 640.755,0	1.89
3	576.068,362 640.755,0	4	576.062,414 640.752,401	6.491
4	576.062,414 640.752,401	5	576.048,502 640.747,149	14.87
5	576.048,502 640.747,149	6	576.046,441 640.734,301	13.012
6	576.046,441 640.734,301	7	576.047,192 640.734,119	0.773
7	576.047,192 640.734,119	8	576.046,339 640.723,101	11.051
8	576.046,339 640.723,101	9	576.064,148 640.716,895	18.859
9	576.064,148 640.716,895	10	576.067,308 640.715,614	3.41
10	576.067,308 640.715,614	11	576.070,59 640.714,283	3.542
11	576.070,59 640.714,283	12	576.070,721 640.714,842	0.574
12	576.070,721 640.714,842	13	576.071,822 640.717,045	2.463
13	576.071,822 640.717,045	14	576.073,37 640.728,462	11.521
14	576.073,37 640.728,462	15	576.072,997 640.730,987	2.552
15	576.072,997 640.730,987	16	576.073,506 640.736,913	5.948
16	576.073,506 640.736,913	17	576.075,752 640.743,441	6.904
17	576.075,752 640.743,441	1	576.078,526 640.748,068	5.395

\*\* Lungimile segmentelor sunt determinate în planul de proiecţie Stereo 70 şi sunt rotunjite la 1 milimetru.

\*\*\* Distanţa dintre puncte este formată din segmente cumulate ce sunt mai mici decât valoarea 1 milimetru.





**DATE DESPRE IMOBILUL NR. 5141**

Oficiul de Cadastru și Publicitate Imobiliară NEAMT  
Biroul de Cadastru și Publicitate Imobiliară Targu-Neamt

**A. Partea I. Descrierea imobilului**

TEREN Intravilan

Adresa: Loc. Boboiesti, Str Dolia, Jud. Neamt

Nr. Crt	Nr cadastral Nr. topografic	Suprafața* (mp)	Observații / Referințe
A1	52295	Din acte: 2.245 Masurata: 2.221	Sector cadastral:73 Teren imprejmuit;

**B. Partea II. Proprietari și acte**

Inscrieri privitoare la dreptul de proprietate și alte drepturi reale		Referințe
<b>12129 / 29/05/2017</b>		
Act Notarial nr. 849 - contract de vanzare, din 24/05/2017 emis de NP Andronache Laura (act administrativ nr 1929 - certificat pentru atestarea ca petentul este cunoscut ca proprietar din 06.02.2017, emis de Primaria Pipirig; act administrativ nr 1930 - proces verbal de identificare a imobilului din 06.02.2017, emis de Primaria Pipirig);		
B1	Intabulare, drept de PROPRIETATE, cu titlu de cumparare, dobandit prin Conventie, cota actuala 1/1, cota initiala 1/1 1) AFETELOR GRIGORE 2) AFETELOR ANGELA, - soti	A1

**C. Partea III. SARCINI .**

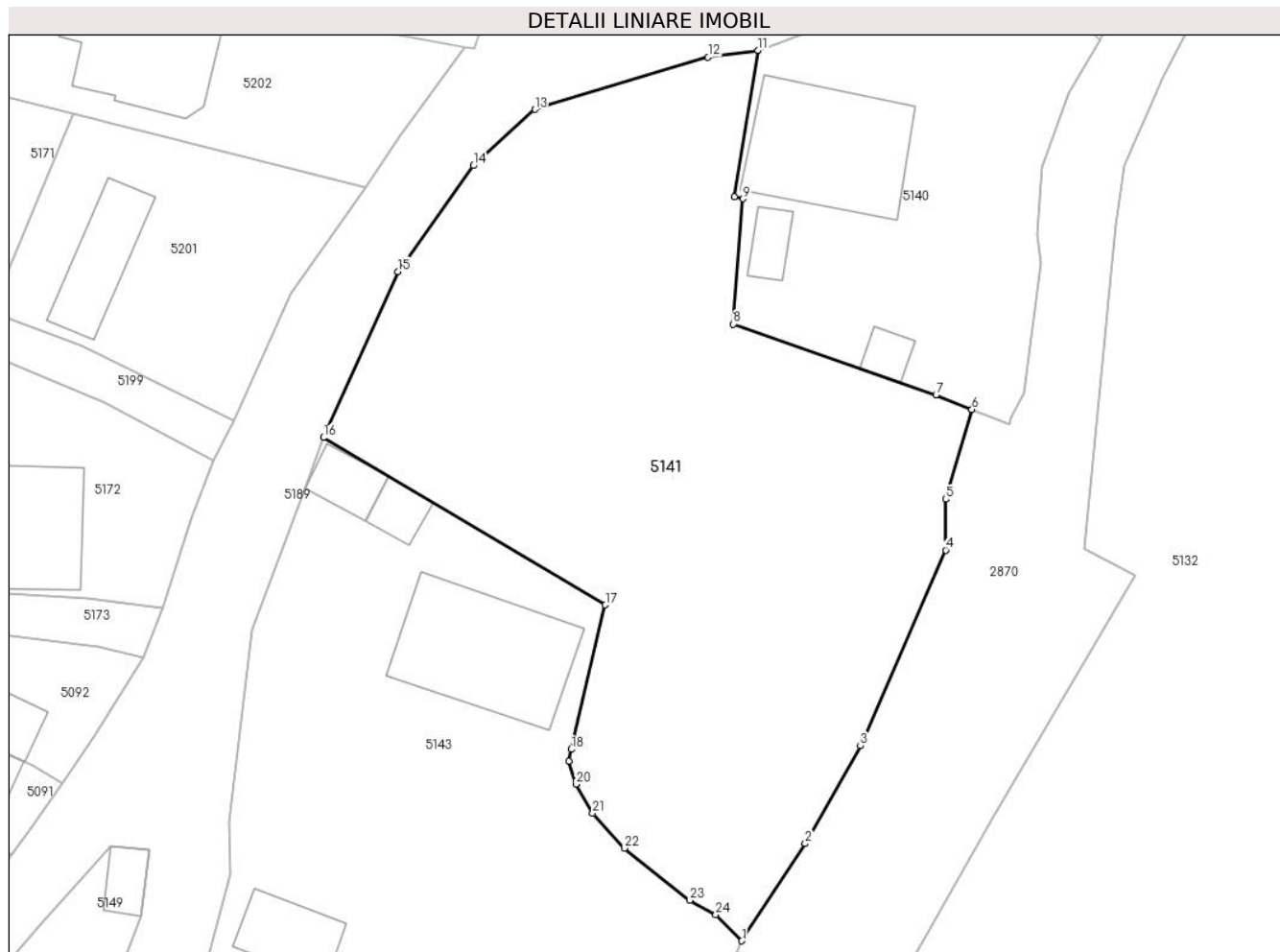
Inscrieri privind dezmembramintele dreptului de proprietate, drepturi reale de garanție și sarcini	Referințe
NU SUNT	

## Anexa Nr. 1 La Partea I

## Teren

Nr cadastral	Suprafața (mp)*	Observații / Referințe
52295	Din acte: 2.245 Masurata: 2.221	

\* Suprafața este determinată în planul de proiecție Stereo 70.



## Date referitoare la teren

Crt	Categorie folosință	Intra vilan	Suprafața (mp)	Tarla	Parcelă	Nr. topo	Observații / Referințe
1	faneata	DA	2.221	-	-	-	

## Lungime Segmente

1) Valorile lungimilor segmentelor sunt obținute din proiecție în plan.

Punct început	X / Y	Punct sfârșit	X / Y	Lungime segment (** (m)
1	576.047,08 640.668,916	2	576.052,647 640.677,455	10.193
3	576.057,5 640.686,057	4	576.064,997 640.703,25	18.756
5	576.064,981 640.707,719	6	576.067,308 640.715,614	8.231
7	576.064,148 640.716,895	8	576.046,339 640.723,101	18.859
9	576.047,192 640.734,119	10	576.046,441 640.734,301	0.773

Punct început	X / Y	Punct sfârșit	X / Y	Lungime segment (** (m)
2	576.052,647 640.677,455	3	576.057,5 640.686,057	9.877
4	576.064,997 640.703,25	5	576.064,981 640.707,719	4.469
6	576.067,308 640.715,614	7	576.064,148 640.716,895	3.41
8	576.046,339 640.723,101	9	576.047,192 640.734,119	11.051
10	576.046,441 640.734,301	11	576.048,502 640.747,149	13.012

Punct început	X / Y	Punct sfârșit	X / Y	Lungime segment (** (m)
11	576.048,502 640.747,149	12	576.044,109 640.746,567	4.431
13	576.028,883 640.741,967	14	576.023,504 640.737,025	7.305
15	576.016,882 640.727,731	16	576.010,305 640.713,131	16.013
17	576.035,085 640.698,438	18	576.032,105 640.685,747	13.036
19	576.031,861 640.684,699	20	576.032,491 640.682,689	2.106
21	576.033,967 640.680,138	22	576.036,775 640.677,059	4.167
23	576.042,518 640.672,481	24	576.044,797 640.671,23	2.6

Punct început	X / Y	Punct sfârșit	X / Y	Lungime segment (** (m)
12	576.044,109 640.746,567	13	576.028,883 640.741,967	15.906
14	576.023,504 640.737,025	15	576.016,882 640.727,731	11.412
16	576.010,305 640.713,131	17	576.035,085 640.698,438	28.809
18	576.032,105 640.685,747	19	576.031,861 640.684,699	1.076
20	576.032,491 640.682,689	21	576.033,967 640.680,138	2.947
22	576.036,775 640.677,059	23	576.042,518 640.672,481	7.344
24	576.044,797 640.671,23	1	576.047,08 640.668,916	3.251

\*\* Lungimile segmentelor sunt determinate în planul de proiecție Stereo 70 și sunt rotunjite la 1 milimetru.

\*\*\* Distanța dintre puncte este formată din segmente cumulate ce sunt mai mici decât valoarea 1 milimetru.



**DATE DESPRE IMOBILUL NR. 5143**

Oficiul de Cadastru și Publicitate Imobiliară NEAMT  
Biroul de Cadastru și Publicitate Imobiliară Targu-Neamt

**A. Partea I. Descrierea imobilului**

TEREN Intravilan

Adresa: Loc. Boboiesti, Str Dolia, Jud. Neamt

Nr. Crt	Nr cadastral Nr. topografic	Suprafața* (mp)	Observații / Referințe
A1		4.012	Sector cadastral:73 Teren neimprejmut;

**Construcții**

Crt	Nr cadastral Nr. topografic	Adresa	Observații / Referințe
A1.1		Loc. Boboiesti, Str Dolia, Jud. Neamt	Nr. niveluri:2; S. construita la sol:144 mp;
A1.2		Loc. Boboiesti, Str Dolia, Jud. Neamt	Nr. niveluri:1; S. construita la sol:64 mp;
A1.3		Loc. Boboiesti, Str Dolia, Jud. Neamt	Nr. niveluri:1; S. construita la sol:27 mp;
A1.4		Loc. Boboiesti, Str Dolia, Jud. Neamt	Nr. niveluri:1; S. construita la sol:19 mp;

**B. Partea II. Proprietari și acte**

Inscrieri privitoare la dreptul de proprietate și alte drepturi reale	Referințe
/	
Act Normativ nr. 7, din 13/03/1996 emis de GUVERNUL ROMÂNIEI;	
B1	Inscrierea provizorie, drept de PROPRIETATE, dobandit prin Lege, cota actuala 1/1, cota initiala 1/1 1) COMUNA PIPIRIG, CIF:999999999999, Proprietar neidentificat
	A1, A1.1, A1.2, A1.3, A1.4

**C. Partea III. SARCINI .**

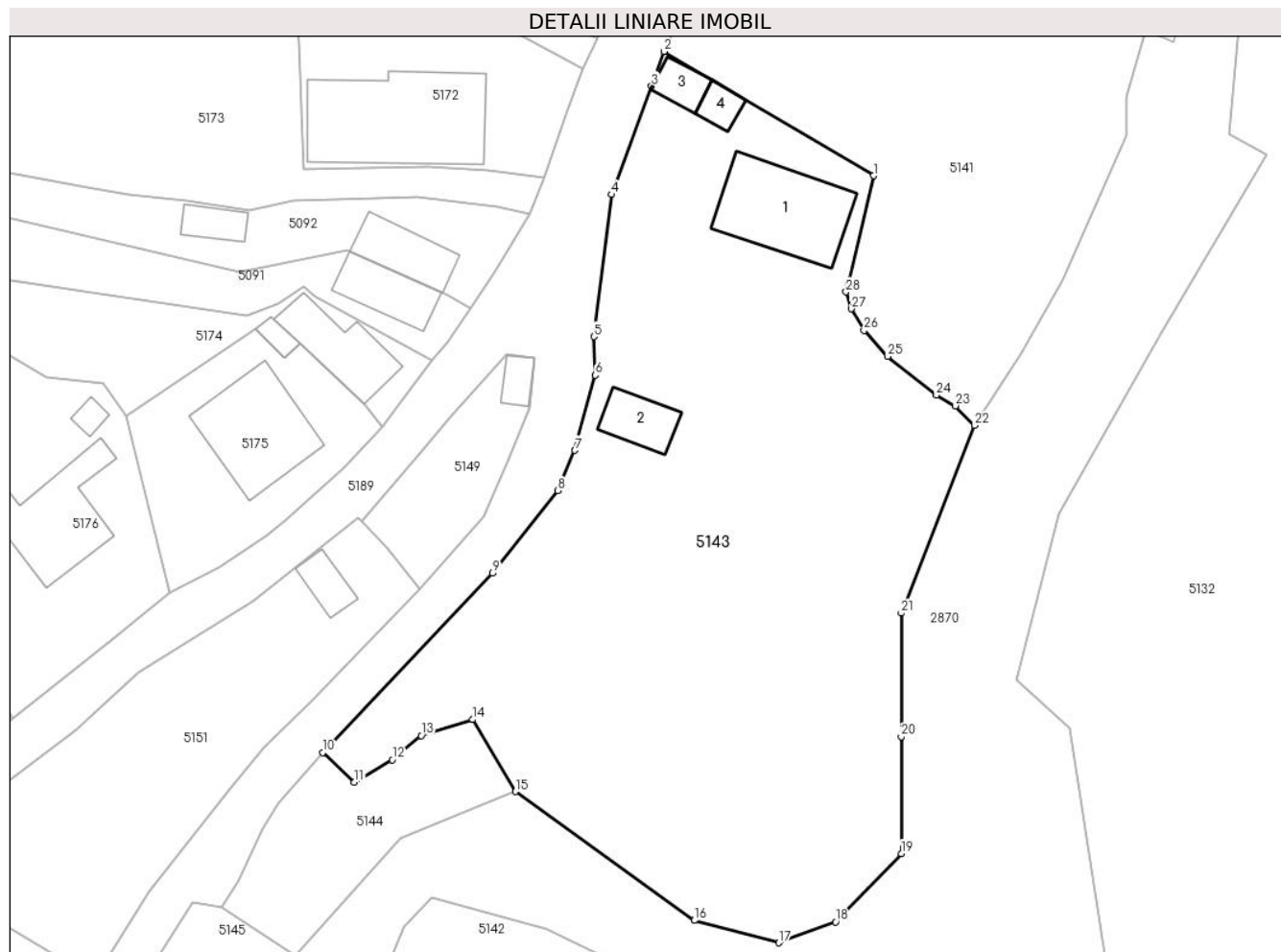
Inscrieri privind dezmembramintele dreptului de proprietate, drepturi reale de garanție și sarcini	Referințe
NU SUNT	

## Anexa Nr. 1 La Partea I

## Teren

Nr cadastral	Suprafața (mp)*	Observații / Referințe
	4.012	

\* Suprafața este determinată în planul de proiecție Stereo 70.



## Date referitoare la teren

Crt	Categorie folosință	Intravilan	Suprafața (mp)	Tarla	Parcelă	Nr. topo	Observații / Referințe
1	curți constructii	DA	1.208	-	-	-	
2	faneata	DA	2.804	-	-	-	

## Date referitoare la construcții

Crt	Număr	Destinație construcție	Supraf. (mp)	Situație juridică	Observații / Referințe
A1.1		construcții de locuințe	144	Cu acte	Nr. niveluri:2; S. construita la sol:144 mp;
A1.2		construcții anexa	64	Cu acte	Nr. niveluri:1; S. construita la sol:64 mp;
A1.3		construcții anexa	27	Cu acte	Nr. niveluri:1; S. construita la sol:27 mp;
A1.4		construcții anexa	19	Cu acte	Nr. niveluri:1; S. construita la sol:19 mp;

## Lungime Segmente

1) Valorile lungimilor segmentelor sunt obținute din proiecție în plan.

Punct început	X / Y	Punct sfârșit	X / Y	Lungime segment (** (m))
1	576.035,085 640.698,438	2	576.010,305 640.713,131	28.809

Punct început	X / Y	Punct sfârșit	X / Y	Lungime segment (** (m))
2	576.010,305 640.713,131	3	576.008,804 640.709,018	4.378

Punct început	X / Y	Punct sfârșit	X / Y	Lungime segment (** (m)
3	576.008,804 640.709,018	4	576.004,052 640.696,206	13.665
5	576.001,991 640.679,393	6	576.002,175 640.674,838	4.559
7	575.999,749 640.665,946	8	575.997,725 640.661,193	5.166
9	575.989,993 640.651,429	10	575.969,877 640.630,214	29.236
11	575.973,632 640.626,714	12	575.978,119 640.629,384	5.221
13	575.981,54 640.632,22	14	575.987,637 640.634,114	6.384
15	575.992,711 640.625,599	16	576.013,884 640.610,378	26.076
17	576.023,898 640.607,731	18	576.030,613 640.610,198	7.154
19	576.038,371 640.618,287	20	576.038,371 640.632,102	13.815
21	576.038,371 640.646,697	22	576.047,08 640.668,916	23.865
23	576.044,797 640.671,23	24	576.042,518 640.672,481	2.6
25	576.036,775 640.677,059	26	576.033,967 640.680,138	4.167
27	576.032,491 640.682,689	28	576.031,861 640.684,699	2.106
29	576.032,105 640.685,747	1	576.035,085 640.698,438	13.036

Punct început	X / Y	Punct sfârșit	X / Y	Lungime segment (** (m)
4	576.004,052 640.696,206	5	576.001,991 640.679,393	16.939
6	576.002,175 640.674,838	7	575.999,749 640.665,946	9.217
8	575.997,725 640.661,193	9	575.989,993 640.651,429	12.455
10	575.969,877 640.630,214	11	575.973,632 640.626,714	5.133
12	575.978,119 640.629,384	13	575.981,54 640.632,22	4.444
14	575.987,637 640.634,114	15	575.992,711 640.625,599	9.912
16	576.013,884 640.610,378	17	576.023,898 640.607,731	10.358
18	576.030,613 640.610,198	19	576.038,371 640.618,287	11.208
20	576.038,371 640.632,102	21	576.038,371 640.646,697	14.595
22	576.047,08 640.668,916	23	576.044,797 640.671,23	3.251
24	576.042,518 640.672,481	25	576.036,775 640.677,059	7.344
26	576.033,967 640.680,138	27	576.032,491 640.682,689	2.947
28	576.031,861 640.684,699	29	576.032,105 640.685,747	1.076

\*\* Lungimile segmentelor sunt determinate în planul de proiecție Stereo 70 și sunt rotunjite la 1 milimetru.

\*\*\* Distanța dintre puncte este formată din segmente cumulate ce sunt mai mici decât valoarea 1 milimetru.





**DATE DESPRE IMOBILUL NR. 5144**

Oficiul de Cadastru și Publicitate Imobiliară NEAMT  
Biroul de Cadastru și Publicitate Imobiliară Targu-Neamt

**A. Partea I. Descrierea imobilului**

TEREN Intravilan

Adresa: Loc. Boboiesti, Str Dolia, Jud. Neamt

Nr. Crt	Nr cadastral Nr. topografic	Suprafața* (mp)	Observații / Referințe
A1	51182	Din acte: 322 Masurata: 401	Sector cadastral:73 Teren imprejmuit;

**B. Partea II. Proprietari și acte**

Inscrieri privitoare la dreptul de proprietate și alte drepturi reale		Referințe
<b>23367 / 18/12/2013</b>		
Act Notarial nr. Contract de vânzare aut. sub nr. 1207, din 17/12/2013 emis de NP Andronache Laura;		
B1	Intabulare, drept de PROPRIETATE, dobandit prin Conventie, cota actuala 1/1, cota initiala 1/1 1) CIOCÂRTĂU ANA ALINA, necăsătorită	A1

**C. Partea III. SARCINI .**

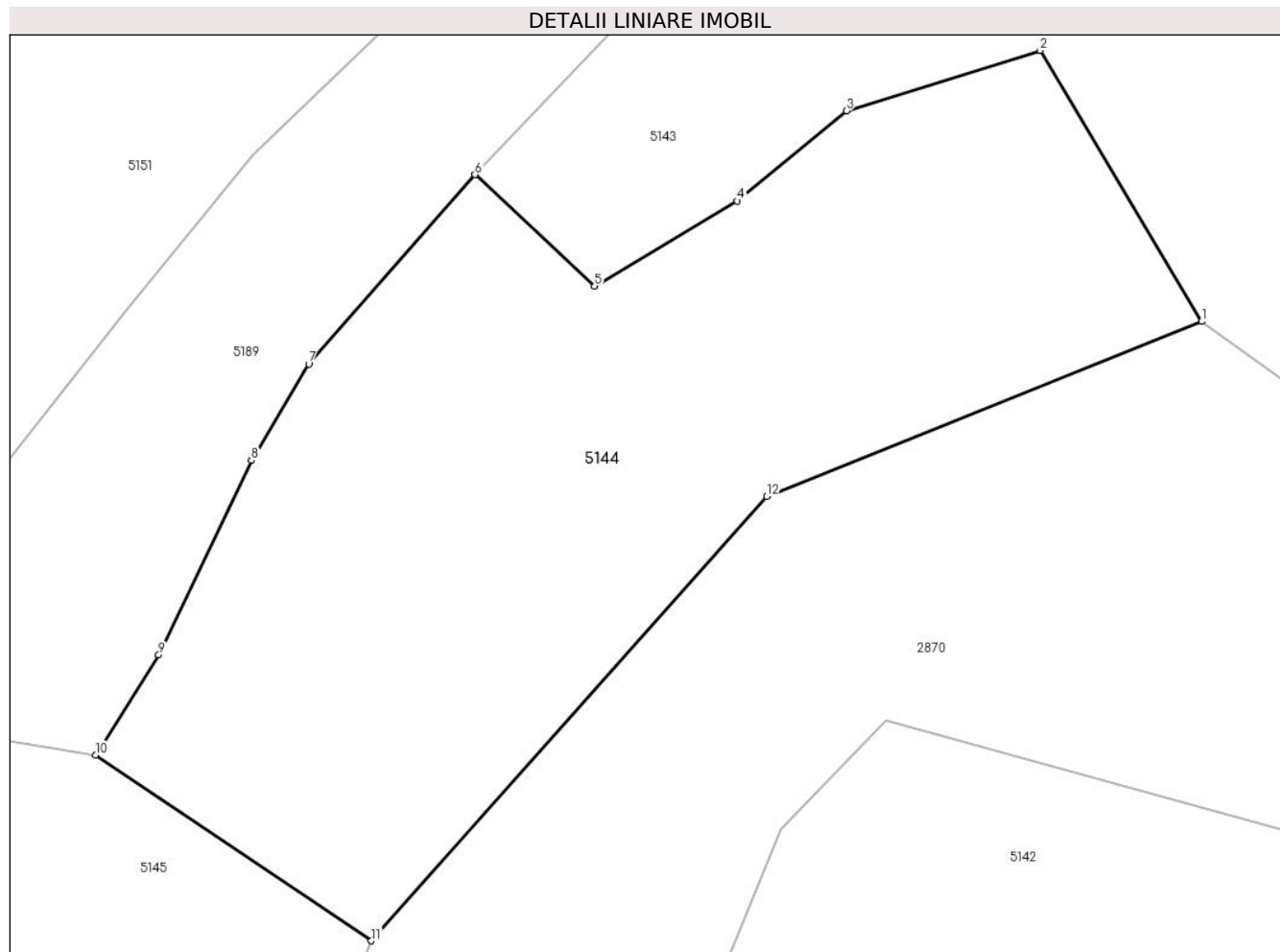
Inscrieri privind dezmembramintele dreptului de proprietate, drepturi reale de garanție și sarcini	Referințe
NU SUNT	

## Anexa Nr. 1 La Partea I

## Teren

Nr cadastral	Suprafața (mp)*	Observații / Referințe
51182	Din acte: 322 Masurata: 401	

\* Suprafața este determinată în planul de proiecție Stereo 70.



## Date referitoare la teren

Crt	Categorie folosință	Intra vilan	Suprafața (mp)	Tarla	Parcelă	Nr. topo	Observații / Referințe
1	faneata	DA	401	-	-	-	

## Lungime Segmente

1) Valorile lungimilor segmentelor sunt obținute din proiecție în plan.

Punct început	X / Y	Punct sfârșit	X / Y	Lungime segment (** (m)
1	575.992,711 640.625,599	2	575.987,637 640.634,114	9.912
2	575.987,637 640.634,114	3	575.981,54 640.632,22	6.384
3	575.981,54 640.632,22	4	575.978,119 640.629,384	4.444
4	575.978,119 640.629,384	5	575.973,632 640.626,714	5.221
5	575.973,632 640.626,714	6	575.969,877 640.630,214	5.133

Punct început	X / Y	Punct sfârșit	X / Y	Lungime segment (** (m)
6	575.969,877 640.630,214	7	575.964,652 640.624,264	7.919
7	575.964,652 640.624,264	8	575.962,85 640.621,231	3.528
8	575.962,85 640.621,231	9	575.959,938 640.615,122	6.768
9	575.959,938 640.615,122	10	575.957,954 640.611,975	3.72
10	575.957,954 640.611,975	11	575.966,618 640.606,14	10.446
11	575.966,618 640.606,14	12	575.979,048 640.620,099	18.691
12	575.979,048 640.620,099	1	575.992,711 640.625,599	14.728

\*\* Lungimile segmentelor sunt determinate în planul de proiecție Stereo 70 și sunt rotunjite la 1 milimetru.

\*\*\* Distanța dintre puncte este formată din segmente cumulate ce sunt mai mici decât valoarea 1 milimetru.



**DATE DESPRE IMOBILUL NR. 5145**

Oficiul de Cadastru și Publicitate Imobiliară NEAMT  
Biroul de Cadastru și Publicitate Imobiliară Targu-Neamt

**A. Partea I. Descrierea imobilului**

TEREN Intravilan

Adresa: Loc. Boboiesti, Str Dolia, Jud. Neamt

Nr. Crt	Nr cadastral Nr. topografic	Suprafața* (mp)	Observații / Referințe
A1		860	Sector cadastral:73 Teren imprejmuit;

**Construcții**

Crt	Nr cadastral Nr. topografic	Adresa	Observații / Referințe
A1.1		Loc. Boboiesti, Str Dolia, Jud. Neamt	Nr. niveluri:1; S. construita la sol:78 mp;

**B. Partea II. Proprietari și acte**

Inscrieri privitoare la dreptul de proprietate și alte drepturi reale		Referințe
/		
Act Administrativ nr. 14195, din 14/09/2023 emis de PRIMĂRIA COMUNEI PIPIRIG;		
B1	Inscrierea posesiei, drept de PROPRIETATE, dobandit prin Lege, cota actuala 1/1, cota initiala 1/1 1) CIOCĂRTĂU VASILE	A1
Act Administrativ nr. 14187, din 14/09/2023 emis de PRIMĂRIA COMUNEI PIPIRIG;		
B2	Intabulare, drept de PROPRIETATE, dobandit prin Lege, cota actuala 1/1, cota initiala 1/1 1) CIOCĂRTĂU VASILE	A1.1

**C. Partea III. SARCINI .**

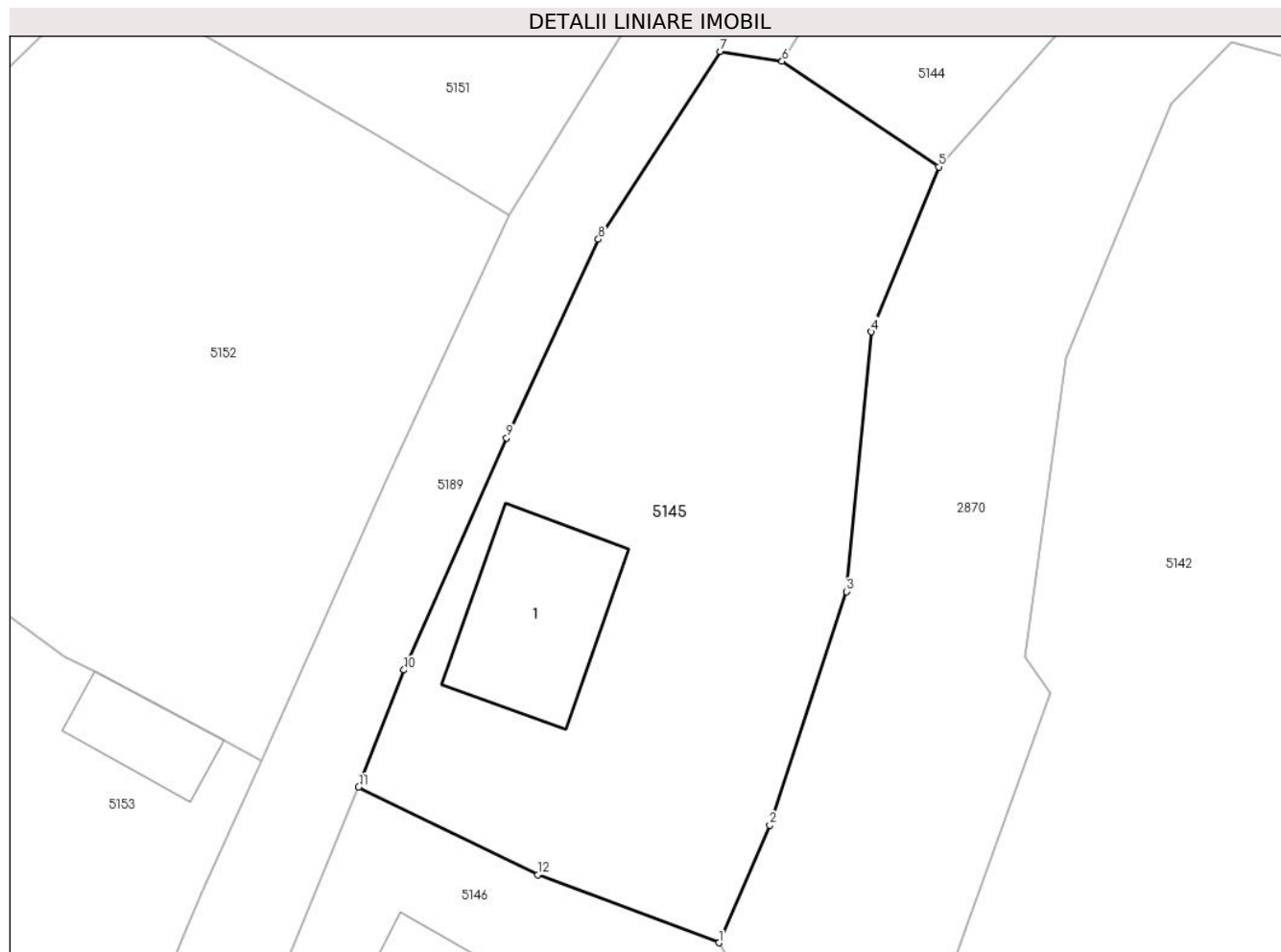
Inscrieri privind dezmembramintele dreptului de proprietate, drepturi reale de garanție și sarcini	Referințe
NU SUNT	

## Anexa Nr. 1 La Partea I

## Teren

Nr cadastral	Suprafața (mp)*	Observații / Referințe
	860	

\* Suprafața este determinată în planul de proiecție Stereo 70.



## Date referitoare la teren

Crt	Categorie folosință	Intravilan	Suprafața (mp)	Tarla	Parcelă	Nr. topo	Observații / Referințe
1	curți constructii	DA	143	-	-	-	
2	faneata	DA	717	-	-	-	

## Date referitoare la construcții

Crt	Număr	Destinație construcție	Supraf. (mp)	Situație juridică	Observații / Referințe
A1.1		construcții anexa	78	Cu acte	Nr. niveluri:1; S. construita la sol:78 mp;

## Lungime Segmente

1) Valorile lungimilor segmentelor sunt obținute din proiecție în plan.

Punct început	X / Y	Punct sfârșit	X / Y	Lungime segment (** (m)
1	575.954,454 640.563,234	2	575.957,267 640.569,737	7.085
2	575.957,267 640.569,737	3	575.961,502 640.582,657	13.596
3	575.961,502 640.582,657	4	575.962,884 640.597,018	14.427

Punct început	X / Y	Punct sfârșit	X / Y	Lungime segment (** (m)
4	575.962,884 640.597,018	5	575.966,618 640.606,14	9.857
5	575.966,618 640.606,14	6	575.957,954 640.611,975	10.446
6	575.957,954 640.611,975	7	575.954,512 640.612,522	3.485
7	575.954,512 640.612,522	8	575.947,781 640.602,132	12.38
8	575.947,781 640.602,132	9	575.942,705 640.591,148	12.1
9	575.942,705 640.591,148	10	575.937,01 640.578,321	14.034
10	575.937,01 640.578,321	11	575.934,511 640.571,839	6.947
11	575.934,511 640.571,839	12	575.944,433 640.567,0	11.039
12	575.944,433 640.567,0	1	575.954,454 640.563,234	10.705

\*\* Lungimile segmentelor sunt determinate în planul de proiecție Stereo 70 și sunt rotunjite la 1 milimetru.

\*\*\* Distanța dintre puncte este formată din segmente cumulate ce sunt mai mici decât valoarea 1 milimetru.





**DATE DESPRE IMOBILUL NR. 5146**

Oficiul de Cadastru și Publicitate Imobiliară NEAMT  
Biroul de Cadastru și Publicitate Imobiliară Targu-Neamt

**A. Partea I. Descrierea imobilului**

TEREN Intravilan

Adresa: Loc. Boboiesti, Str Dolia, Jud. Neamt

Nr. Crt	Nr cadastral Nr. topografic	Suprafața* (mp)	Observații / Referințe
A1		818	Sector cadastral:73 Teren imprejmuit;

**Construcții**

Crt	Nr cadastral Nr. topografic	Adresa	Observații / Referințe
A1.1		Loc. Boboiesti, Str Dolia, Jud. Neamt	Nr. niveluri:1; S. construita la sol:152 mp;

**B. Partea II. Proprietari și acte**

Inscrieri privitoare la dreptul de proprietate și alte drepturi reale		Referințe
/		
Act Administrativ nr. 14195, din 14/09/2023 emis de PRIMĂRIA COMUNEI PIPIRIG;		
B1	Inscrierea posesiei, drept de PROPRIETATE, dobandit prin Lege, cota actuala 1/1, cota initiala 1/1 1) UNGUREANU AUREL 2) UNGUREANU ANA	A1
Act Administrativ nr. 14187, din 14/09/2023 emis de Primăria Comunei Pipirig;		
B2	Intabulare, drept de PROPRIETATE, dobandit prin Lege, cota actuala 1/1, cota initiala 1/1 1) UNGUREANU AUREL 2) UNGUREANU ANA	A1.1

**C. Partea III. SARCINI .**

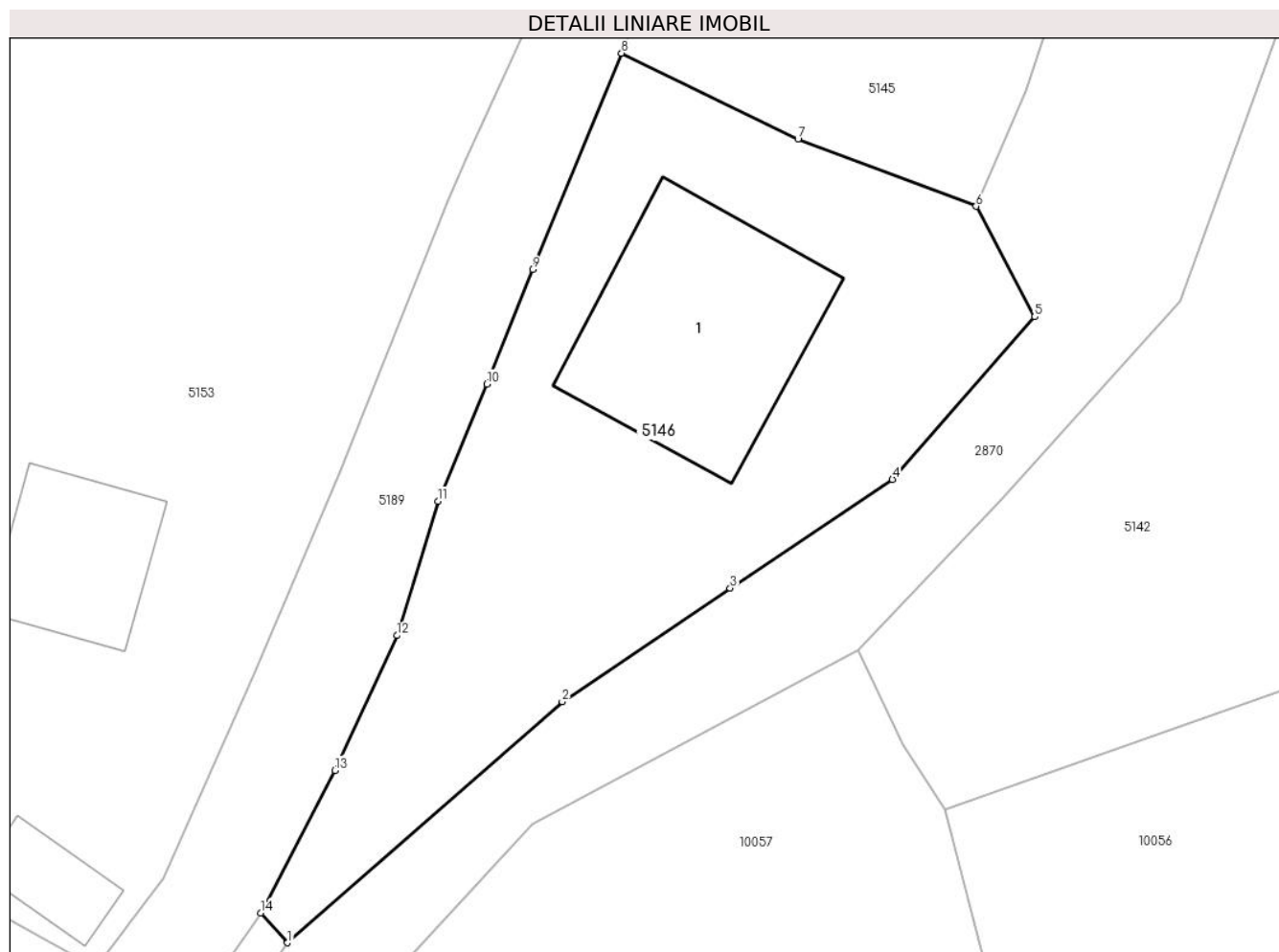
Inscrieri privind dezmembramintele dreptului de proprietate, drepturi reale de garanție și sarcini	Referințe
NU SUNT	

## Anexa Nr. 1 La Partea I

## Teren

Nr cadastral	Suprafața (mp)*	Observații / Referințe
	818	

\* Suprafața este determinată în planul de proiecție Stereo 70.



## Date referitoare la teren

Crt	Categorie folosință	Intra vilan	Suprafața (mp)	Tarla	Parcelă	Nr. topo	Observații / Referințe
1	curti constructii	DA	359	-	-	-	
2	faneata	DA	459	-	-	-	

## Date referitoare la construcții

Crt	Număr	Destinație construcție	Supraf. (mp)	Situație juridică	Observații / Referințe
A1.1		construcții de locuințe	152	Cu acte	Nr. niveluri:1; S. construita la sol:152 mp;

## Lungime Segmente

1) Valorile lungimilor segmentelor sunt obținute din proiecție în plan.

Punct început	X / Y	Punct sfârșit	X / Y	Lungime segment (** (m)
1	575.915,74 640.521,854	2	575.931,179 640.535,405	20.542
2	575.931,179 640.535,405	3	575.940,625 640.541,783	11.398
3	575.940,625 640.541,783	4	575.949,753 640.547,888	10.981

Punct început	X / Y	Punct sfârșit	X / Y	Lungime segment (** (m)
4	575.949,753 640.547,888	5	575.957,759 640.557,032	12.154
5	575.957,759 640.557,032	6	575.954,454 640.563,234	7.028
6	575.954,454 640.563,234	7	575.944,433 640.567,0	10.705
7	575.944,433 640.567,0	8	575.934,511 640.571,839	11.039
8	575.934,511 640.571,839	9	575.929,518 640.559,681	13.143
9	575.929,518 640.559,681	10	575.926,943 640.553,25	6.927
10	575.926,943 640.553,25	11	575.924,203 640.546,663	7.134
11	575.924,203 640.546,663	12	575.921,881 640.539,118	7.894
12	575.921,881 640.539,118	13	575.918,409 640.531,537	8.338
13	575.918,409 640.531,537	14	575.914,215 640.523,531	9.038
14	575.914,215 640.523,531	1	575.915,74 640.521,854	2.267

\*\* Lungimile segmentelor sunt determinate în planul de proiecție Stereo 70 și sunt rotunjite la 1 milimetru.

\*\*\* Distanța dintre puncte este formată din segmente cumulate ce sunt mai mici decât valoarea 1 milimetru.



**DATE DESPRE IMOBILUL NR. 5147**

Oficiul de Cadastru și Publicitate Imobiliară NEAMT  
Biroul de Cadastru și Publicitate Imobiliară Targu-Neamt

**A. Partea I. Descrierea imobilului**

TEREN Intravilan

Adresa: Loc. Boboiesti, Str Dolia, Jud. Neamt

Nr. Crt	Nr cadastral Nr. topografic	Suprafața* (mp)	Observații / Referințe
A1		166	Sector cadastral:73 Teren neimprejmuit;

**B. Partea II. Proprietari și acte**

Inscrieri privitoare la dreptul de proprietate și alte drepturi reale		Referințe
/		
Act Normativ nr. 7, din 13/03/1996 emis de GUVERNUL ROMÂNIEI;		
B1	Inscrierea provizorie, drept de PROPRIETATE, dobandit prin Lege, cota actuala 1/1, cota initiala 1/1	A1
1) COMUNA PIPIRIG, CIF:99999999999999, Proprietar neidentificat		

**C. Partea III. SARCINI .**

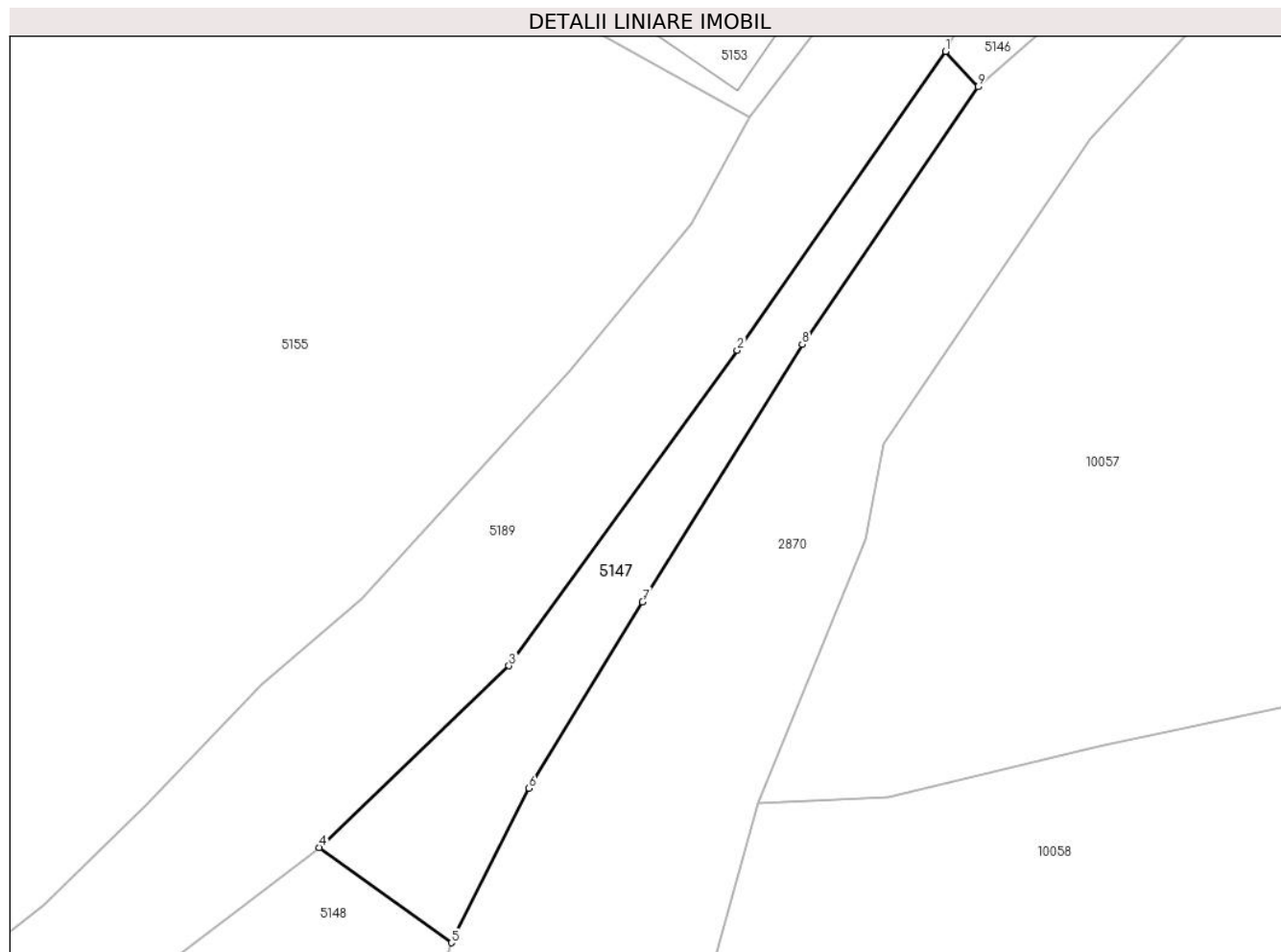
Inscrieri privind dezmembramintele dreptului de proprietate, drepturi reale de garanție și sarcini	Referințe
NU SUNT	

## Anexa Nr. 1 La Partea I

## Teren

Nr cadastral	Suprafața (mp)*	Observații / Referințe
	166	

\* Suprafața este determinată în planul de proiecție Stereo 70.



## Date referitoare la teren

Crt	Categorie folosință	Intravilan	Suprafața (mp)	Tarla	Parcelă	Nr. topo	Observații / Referințe
1	faneata	DA	166	-	-	-	

## Lungime Segmente

1) Valorile lungimilor segmentelor sunt obținute din proiecție în plan.

Punct început	X / Y	Punct sfârșit	X / Y	Lungime segment (** (m)
1	575.914,215 640.523,531	2	575.904,331 640.509,39	17.253
2	575.904,331 640.509,39	3	575.893,513 640.494,445	18.449
3	575.893,513 640.494,445	4	575.884,53 640.485,836	12.442
4	575.884,53 640.485,836	5	575.890,785 640.481,329	7.71
5	575.890,785 640.481,329	6	575.894,464 640.488,644	8.188

Punct început	X / Y	Punct sfârșit	X / Y	Lungime segment (** (m)
6	575.894,464 640.488,644	7	575.899,845 640.497,473	10.34
7	575.899,845 640.497,473	8	575.907,41 640.509,663	14.347
8	575.907,41 640.509,663	9	575.915,74 640.521,854	14.765
9	575.915,74 640.521,854	1	575.914,215 640.523,531	2.267

\*\* Lungimile segmentelor sunt determinate în planul de proiecție Stereo 70 și sunt rotunjite la 1 milimetru.

\*\*\* Distanța dintre puncte este formată din segmente cumulate ce sunt mai mici decât valoarea 1 milimetru.





**DATE DESPRE IMOBILUL NR. 5148**

Oficiul de Cadastru și Publicitate Imobiliară NEAMT  
Biroul de Cadastru și Publicitate Imobiliară Targu-Neamt

**A. Partea I. Descrierea imobilului**

TEREN Intravilan

Adresa: Loc. Boboiesti, Str Dolia, Jud. Neamt

Nr. Crt	Nr cadastral Nr. topografic	Suprafața* (mp)	Observații / Referințe
A1		667	Sector cadastral:73 Teren imprejmuit;

**B. Partea II. Proprietari și acte**

Inscrieri privitoare la dreptul de proprietate și alte drepturi reale		Referințe
/		
Act Administrativ nr. 14195, din 14/09/2023 emis de PRIMĂRIA COMUNEI PIPIRIG;		
B1	Inscrierea posesiei, drept de PROPRIETATE, dobandit prin Lege, cota actuala 1/1, cota initiala 1/1 1) UNGUREANU AUREL 2) UNGUREANU ANA	A1

**C. Partea III. SARCINI .**

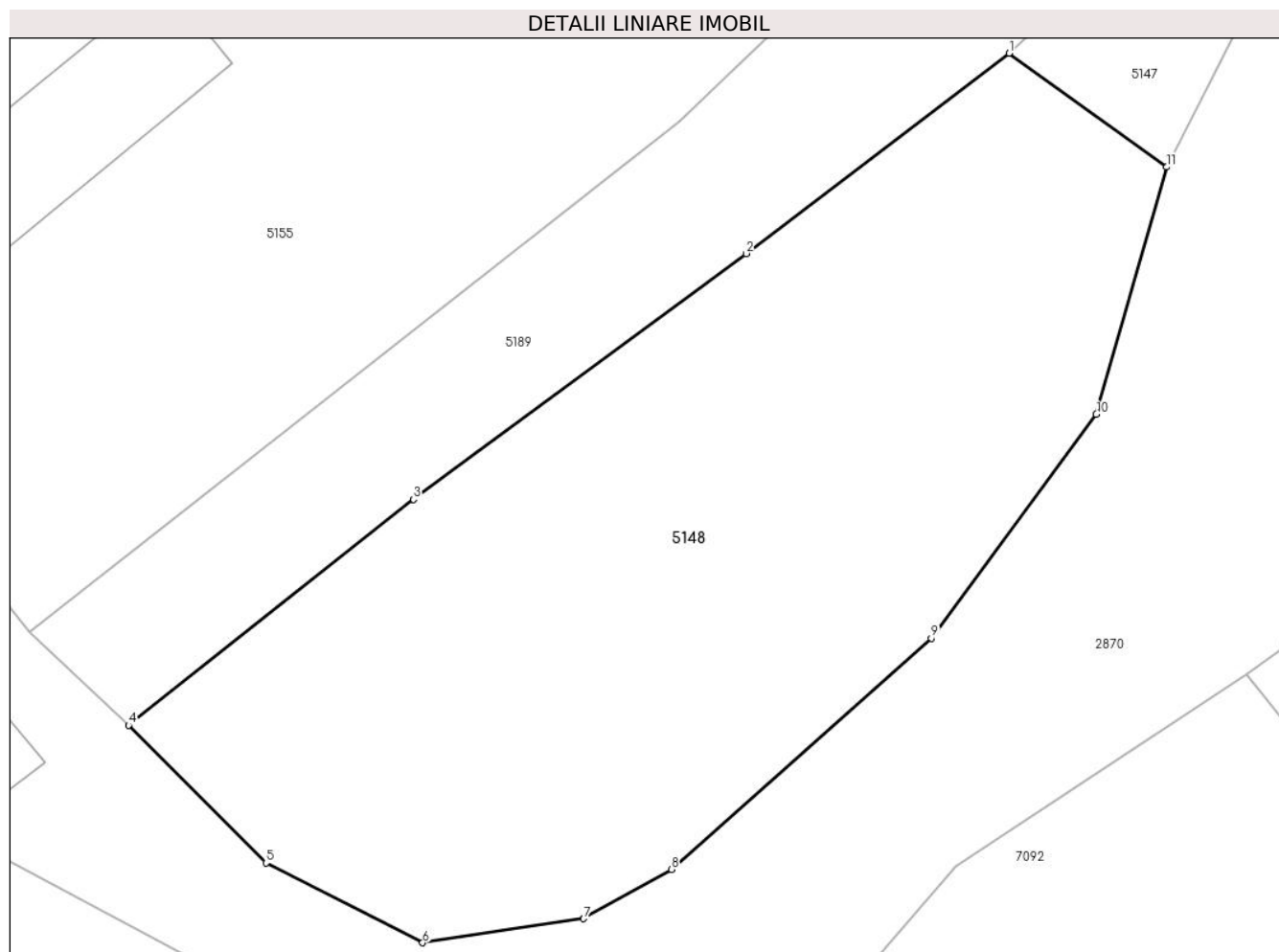
Inscrieri privind dezmembramintele dreptului de proprietate, drepturi reale de garanție și sarcini	Referințe
NU SUNT	

## Anexa Nr. 1 La Partea I

## Teren

Nr cadastral	Suprafața (mp)*	Observații / Referințe
	667	

\* Suprafața este determinată în planul de proiecție Stereo 70.



## Date referitoare la teren

Crt	Categorie folosință	Intravilan	Suprafața (mp)	Tarla	Parcelă	Nr. topo	Observații / Referințe
1	faneata	DA	667	-	-	-	

## Lungime Segmente

1) Valorile lungimilor segmentelor sunt obținute din proiecție în plan.

Punct început	X / Y	Punct sfârșit	X / Y	Lungime segment (** (m)
1	575.884,53 640.485,836	2	575.874,103 640.477,899	13.104
2	575.874,103 640.477,899	3	575.860,922 640.468,163	16.387
3	575.860,922 640.468,163	4	575.849,627 640.459,213	14.411
4	575.849,627 640.459,213	5	575.855,082 640.453,758	7.715
5	575.855,082 640.453,758	6	575.861,282 640.450,601	6.957

Punct început	X / Y	Punct sfârşit	X / Y	Lungime segment (** (m)
6	575.861,282 640.450,601	7	575.867,671 640.451,553	6.46
7	575.867,671 640.451,553	8	575.871,147 640.453,509	3.989
8	575.871,147 640.453,509	9	575.881,448 640.462,668	13.784
9	575.881,448 640.462,668	10	575.887,99 640.471,529	11.014
10	575.887,99 640.471,529	11	575.890,785 640.481,329	10.191
11	575.890,785 640.481,329	1	575.884,53 640.485,836	7.71

\*\* Lungimile segmentelor sunt determinate în planul de proiecție Stereo 70 și sunt rotunjite la 1 milimetru.

\*\*\* Distanța dintre puncte este formată din segmente cumulate ce sunt mai mici decât valoarea 1 milimetru.



**DATE DESPRE IMOBILUL NR. 5149**

Oficiul de Cadastru și Publicitate Imobiliară NEAMT  
Biroul de Cadastru și Publicitate Imobiliară Targu-Neamt

**A. Partea I. Descrierea imobilului**

TEREN Intravilan

Adresa: Loc. Boboiesti, Str Dolia, Jud. Neamt

Nr. Crt	Nr cadastral Nr. topografic	Suprafața* (mp)	Observații / Referințe
A1		243	Sector cadastral:73 Teren neimpregmuit;

**Construcții**

Crt	Nr cadastral Nr. topografic	Adresa	Observații / Referințe
A1.1		Loc. Boboiesti, Str Dolia, Jud. Neamt	Nr. niveluri:1; S. construita la sol:19 mp;

**B. Partea II. Proprietari și acte**

Inscrieri privitoare la dreptul de proprietate și alte drepturi reale		Referințe
/		
Act Administrativ nr. 14195, din 14/09/2023 emis de Primăria Com. Pipirig;		
B1	Inscrierea posesiei, drept de PROPRIETATE, dobandit prin Lege, cota actuala 1/1, cota initiala 1/1 1) CIOCĂRTĂU VASILE 2) CIOCĂRTĂU VERONICA	A1
Act Administrativ nr. 14187, din 14/09/2023 emis de Primăria Com. Pipirig;		
B2	Intabulare, drept de PROPRIETATE, dobandit prin Lege, cota actuala 1/1, cota initiala 1/1 1) CIOCĂRTĂU VASILE 2) CIOCĂRTĂU VERONICA	A1.1

**C. Partea III. SARCINI .**

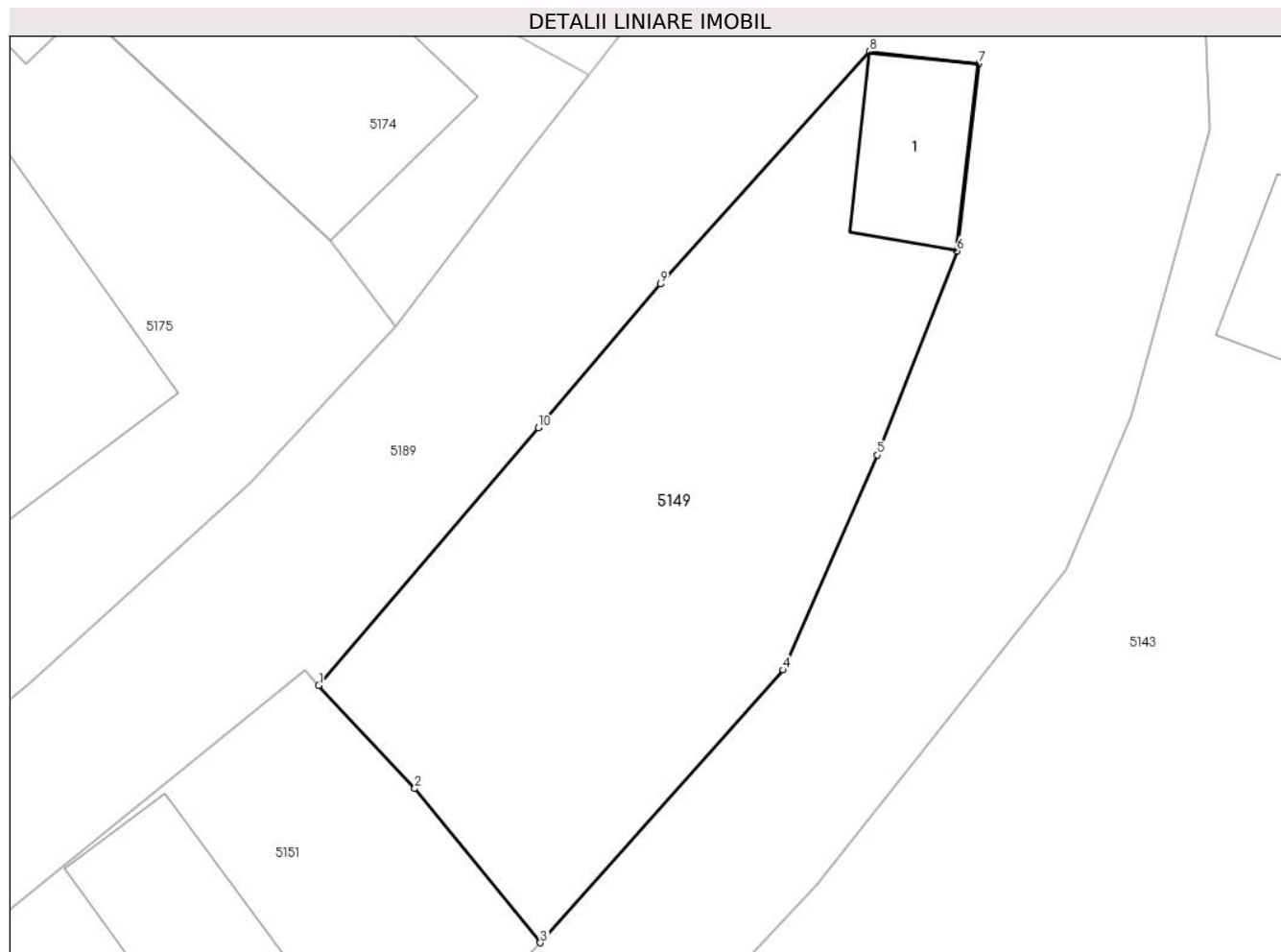
Inscrieri privind dezmembramintele dreptului de proprietate, drepturi reale de garanție și sarcini	Referințe
NU SUNT	

## Anexa Nr. 1 La Partea I

## Teren

Nr cadastral	Suprafața (mp)*	Observații / Referințe
	243	

\* Suprafața este determinată în planul de proiecție Stereo 70.



## Date referitoare la teren

Crt	Categorie folosință	Intravilan	Suprafața (mp)	Tarla	Parcelă	Nr. topo	Observații / Referințe
1	curti constructii	DA	36	-	-	-	
2	faneata	DA	208	-	-	-	

## Date referitoare la construcții

Crt	Număr	Destinație construcție	Supraf. (mp)	Situație juridică	Observații / Referințe
A1.1		construcții anexa	19	Cu acte	Nr. niveluri:1; S. construita la sol:19 mp;

## Lungime Segmente

1) Valorile lungimilor segmentelor sunt obținute din proiecție în plan.

Punct început	X / Y	Punct sfârșit	X / Y	Lungime segment (** (m)
1	575.974,5 640.657,597	2	575.977,481 640.654,399	4.372
2	575.977,481 640.654,399	3	575.981,38 640.649,615	6.172
3	575.981,38 640.649,615	4	575.988,928 640.658,073	11.336

Punct început	X / Y	Punct sfârșit	X / Y	Lungime segment (** (m)
4	575.988,928 640.658,073	5	575.991,845 640.664,741	7.278
5	575.991,845 640.664,741	6	575.994,32 640.671,077	6.802
6	575.994,32 640.671,077	7	575.994,991 640.676,882	5.844
7	575.994,991 640.676,882	8	575.991,608 640.677,264	3.404
8	575.991,608 640.677,264	9	575.985,111 640.670,049	9.709
9	575.985,111 640.670,049	10	575.981,321 640.665,59	5.852
10	575.981,321 640.665,59	1	575.974,5 640.657,597	10.508

\*\* Lungimile segmentelor sunt determinate în planul de proiecție Stereo 70 și sunt rotunjite la 1 milimetru.

\*\*\* Distanța dintre puncte este formată din segmente cumulate ce sunt mai mici decât valoarea 1 milimetru.





**DATE DESPRE IMOBILUL NR. 5150**

Oficiul de Cadastru și Publicitate Imobiliară NEAMT  
Biroul de Cadastru și Publicitate Imobiliară Targu-Neamt

**A. Partea I. Descrierea imobilului**

TEREN Intravilan

Adresa: Loc. Boboiesti, Str Ozanei, Jud. Neamt

Nr. Crt	Nr cadastral Nr. topografic	Suprafața* (mp)	Observații / Referințe
A1	52483	Din acte: 812 Masurata: 794	Sector cadastral:73 Teren imprejmuit;

**Construcții**

Crt	Nr cadastral Nr. topografic	Adresa	Observații / Referințe
A1.1		Loc. Boboiesti, Str Ozanei, Jud. Neamt	Nr. niveluri:2; S. construita la sol:187 mp; Casă de locuit (P+M), construită din lemn la parter și din BCA mansardă, în anul 1973, acoperită cu tablă, compusă din: - parter - șase camere, bucătărie, baie, hol și terasă ; - mansardă - necompartimentată;
A1.2		Loc. Boboiesti, Str Ozanei, Jud. Neamt	Nr. niveluri:1; S. construita la sol:22 mp; S. construita desfasurata:22 mp; Garaj, construit din lemn în anul 1983, acoperit cu tablă, compus dintr-o încăpere

**B. Partea II. Proprietari și acte**

Inscrieri privitoare la dreptul de proprietate și alte drepturi reale		Referințe
<b>16774 / 15/06/2018</b>		
Act Notarial nr. Contract de vânzare - cumpărare aut. nr. 2242, din 15/06/2018 emis de BIN Teodorescu Mihaela (act administrativ nr Certificat atestare că petentul este cunoscut ca proprietar nr. 7939 din 12.07.2017, emis de Primăria Com. Pipirig;act administrativ nr Proces - verbal de identificare a imobilului nr. 7940 din 12.07.2017, emis de Primăria Com. Pipirig);		
B1	Intabulare, drept de PROPRIETATE, cu titlu de drept de CUMPĂRARE, dobandit prin Conventie, cota actuala 1/1, cota initiala 1/1 1) ȘUTU IOANA, * Bun Propriu	A1, A1.1, A1.2
<b>18319 / 02/07/2018</b>		
Act Administrativ nr. 284/RC - referat, din 02/07/2018 emis de BCPI TG.NEAMT;		
B2	Se indreapta eroarea materiala strecurata in incheierea nr. 16774/2018 cat si in cartea funciara in sensul ca numele proprietarului tabular de sub B1.1 a fost inscris gresit ca fiind Șutu in loc de ȘUTU cum era corect, cu modificarea mentiunilor de carte funciara	A1, A1.1, A1.2

**C. Partea III. SARCINI**

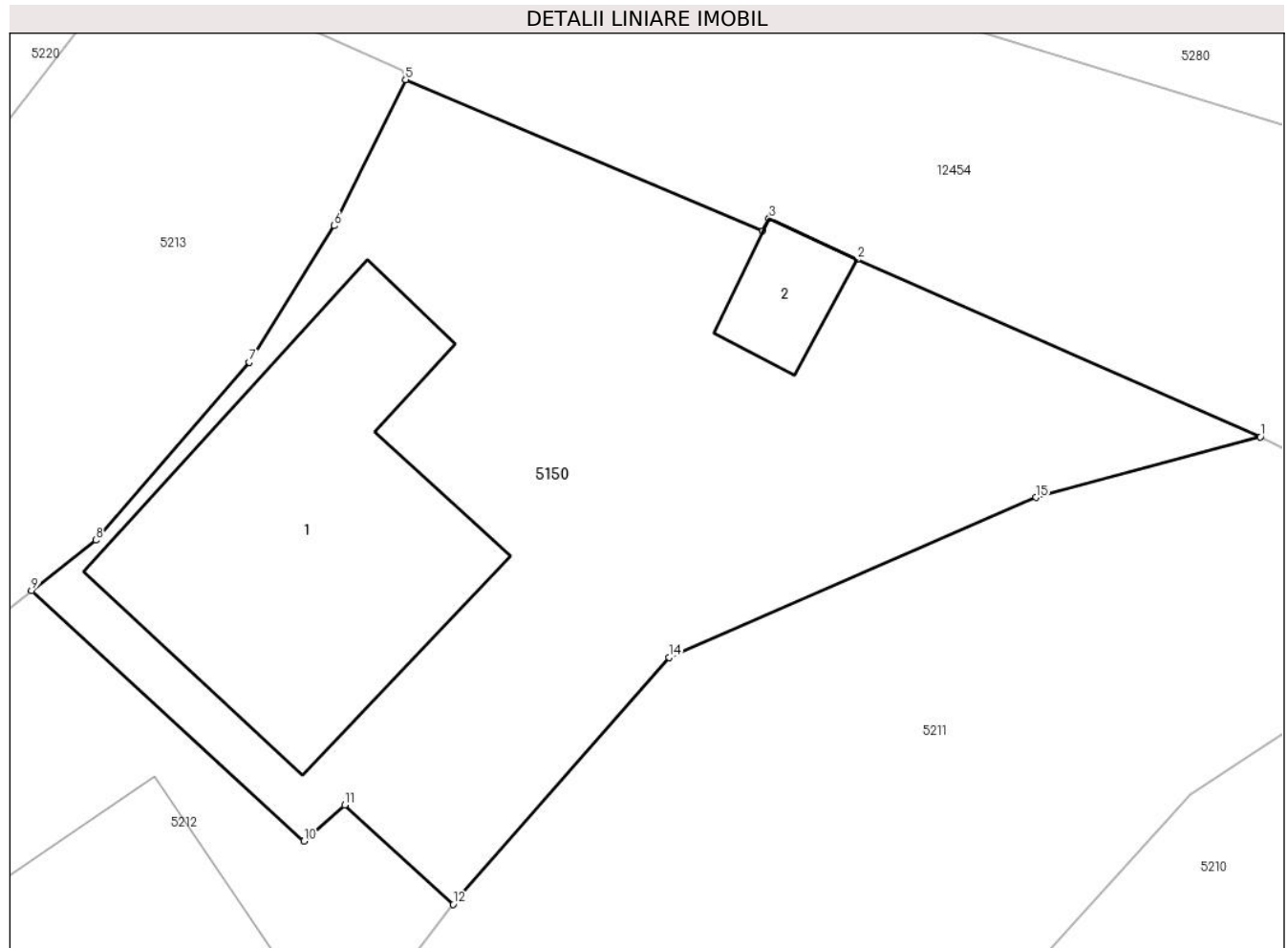
Inscrieri privind dezmembramintele dreptului de proprietate, drepturi reale de garanție și sarcini		Referințe
<b>16774 / 15/06/2018</b>		
Act Notarial nr. Contract de vânzare - cumpărare aut. nr. 2242, din 15/06/2018 emis de BIN Teodorescu Mihaela (act administrativ nr Certificat atestare că petentul este cunoscut ca proprietar nr. 7939 din 12.07.2017, emis de Primăria Com. Pipirig;act administrativ nr Proces - verbal de identificare a imobilului nr. 7940 din 12.07.2017, emis de Primăria Com. Pipirig);		
C1	Intabulare, drept de UZUFRACT VIAGER, dobandit prin Conventie, cota actuala 1/1, cota initiala 1/1 1) ȘUTU ȘTEFAN	A1, A1.1
C2	Intabulare, drept de UZUFRACT VIAGER, dobandit prin Conventie, cota actuala 1/1, cota initiala 1/1 1) ȘUTU ȘTEFAN 2) ȘUTU MARIA	A1.2
<b>18319 / 02/07/2018</b>		
Act Administrativ nr. 284/RC - referat, din 02/07/2018 emis de BCPI TG.NEAMT;		
C3	Se indreapta eroarea materiala strecurata in incheierea nr. 16774/2018 cat si in cartea funciara in sensul ca numele uzufructuarilor de sub C1.1, C2.1 si C2.2 au fost inscrise gresit ca fiind Șutu in loc de ȘUTU cum era corect, cu modificarea mentiunilor de carte funciara	A1, A1.1, A1.2

## Anexa Nr. 1 La Partea I

## Teren

Nr cadastral	Suprafața (mp)*	Observații / Referințe
52483	Din acte: 812 Masurata: 794	

\* Suprafața este determinată în planul de proiecție Stereo 70.



## Date referitoare la teren

Crt	Categorie folosință	Intra vilan	Suprafața (mp)	Tarla	Parcelă	Nr. topo	Observații / Referințe
1	curți construcții	DA	624	-	-	-	
2	drum	DA	170	-	-	-	

## Date referitoare la construcții

Crt	Număr	Destinație construcție	Supraf. (mp)	Situație juridică	Observații / Referințe
A1.1		construcții de locuințe	Din acte: 150 Masurata: 187	Cu acte	Nr. niveluri:2; S. construita la sol:187 mp; Casă de locuit (P+M), construită din lemn la parter și din BCA mansardă, în anul 1973, acoperită cu tablă, compusă din: - parter - șase camere, bucatărie, baie, hol și terasă ; - mansardă - necompartimentată;
A1.2		construcții anexa	22	Cu acte	Nr. niveluri:1; S. construita la sol:22 mp; S. construita desfasurata:22 mp; Garaj, construit din lemn în anul 1983, acoperit cu tablă, compus dintr-o încăpere

**Lungime Segmente**

1) Valorile lungimilor segmentelor sunt obținute din proiecție în plan.

Punct început	X / Y	Punct sfârșit	X / Y	Lungime segment (** (m)
1	575.957,689 640.889,606	2	575.940,682 640.897,079	18.576
2	575.940,682 640.897,079	3	575.936,968 640.898,811	4.098
3	575.936,968 640.898,811	4	575.936,668 640.898,273	0.616
4	575.936,668 640.898,273	5	575.921,634 640.904,65	16.331
5	575.921,634 640.904,65	6	575.918,623 640.898,499	6.848
6	575.918,623 640.898,499	7	575.915,03 640.892,746	6.783
7	575.915,03 640.892,746	8	575.908,564 640.885,254	9.896
8	575.908,564 640.885,254	9	575.905,849 640.883,135	3.444
9	575.905,849 640.883,135	10	575.917,339 640.872,573	15.607
10	575.917,339 640.872,573	11	575.919,061 640.874,098	2.3
11	575.919,061 640.874,098	12	575.923,639 640.869,904	6.209
12	575.923,639 640.869,904	13	575.923,888 640.870,226	0.407
13	575.923,888 640.870,226	14	575.932,742 640.880,309	13.419
14	575.932,742 640.880,309	15	575.948,222 640.887,051	16.884
15	575.948,222 640.887,051	1	575.957,689 640.889,606	9.806

\*\* Lungimile segmentelor sunt determinate în planul de proiecție Stereo 70 și sunt rotunjite la 1 milimetru.

\*\*\* Distanța dintre puncte este formată din segmente cumulate ce sunt mai mici decât valoarea 1 milimetru.



**DATE DESPRE IMOBILUL NR. 5151**

Oficiul de Cadastru și Publicitate Imobiliară NEAMT  
Biroul de Cadastru și Publicitate Imobiliară Targu-Neamt

**A. Partea I. Descrierea imobilului**

TEREN Intravilan

Adresa: Loc. Boboiesti, Str Dolia, Jud. Neamt

Nr. Crt	Nr cadastral Nr. topografic	Suprafața* (mp)	Observații / Referințe
A1	51185	Din acte: 1.107 Masurata: 1.099	Sector cadastral:73 Teren imprejmuit;

**Construcții**

Crt	Nr cadastral Nr. topografic	Adresa	Observații / Referințe
A1.1		Loc. Boboiesti, Str Dolia, Jud. Neamt	Nr. niveluri:1; S. construita la sol:29 mp; Construcție anexă (grajd) din lemn, acoperită cu plăci de azbociment

**B. Partea II. Proprietari și acte**

Inscrieri privitoare la dreptul de proprietate și alte drepturi reale	Referințe	
<b>23387 / 18/12/2013</b>		
Inscris Sub Semnatura Privata nr. 8, din 10/01/2014 emis de Cristina Ionita;		
B2	Se indreapta eroarea materiala strecurata la completarea si inregistrarea cererii nr. 14698/30.08.2013 cat si in cartea funciara in sensul ca a fost mentionat gresit numarul de carte funciara 51185 UAT Pipirig in loc de 51183 UAT Pipirig. Se transcrie dreptul de proprietate dobandit in baza contractului de vanzare cumparare nr. 517/29.08.2013 in favoarea Ursu Virgil si Ursu Elena din prezenta carte in cartea funciara 51183 UAT Pipirig	A1, A1.1
Act Notarial nr. 1207 - contract de vanzare cumparare, din 17/12/2013 emis de Andronache Laura;		
B3	Intabulare, drept de PROPRIETATE, dobandit prin Conventie, cota actuala 1/1, cota initiala 1/1 1) <b>CIOCĂRTĂU ANA ALINA</b> , - necasatorita	A1, A1.1
<b>663 / 14/01/2014</b>		
Inscris Sub Semnatura Privata nr. 8, din 10/01/2014 emis de IONITA DANIELA CRISTINA;		
B4	Se indreapta eroarea materiala strecurata la completarea cererii si inregistrarea cererii nr. 14698/30.08.2013 in sensul ca in mod eronat a fost mentionata cartea funciara 51185 UAT Pipirig in loc de 51183 UAT Pipirig. Se transcrie dreptul de proprietate inscris in cartea funciara in baza incheierii nr. 14698/30.08.2013 din cartea funciara 51185 UAT Pipirig in cartea funciara 51183 UAT Pipirig, drept dobandit in baza contractului de vanzare cumparare nr. 517/29.08.2013 in favoarea URUSU VIRGIL si URUSU ELENA	A1, A1.1

**C. Partea III. SARCINI .**

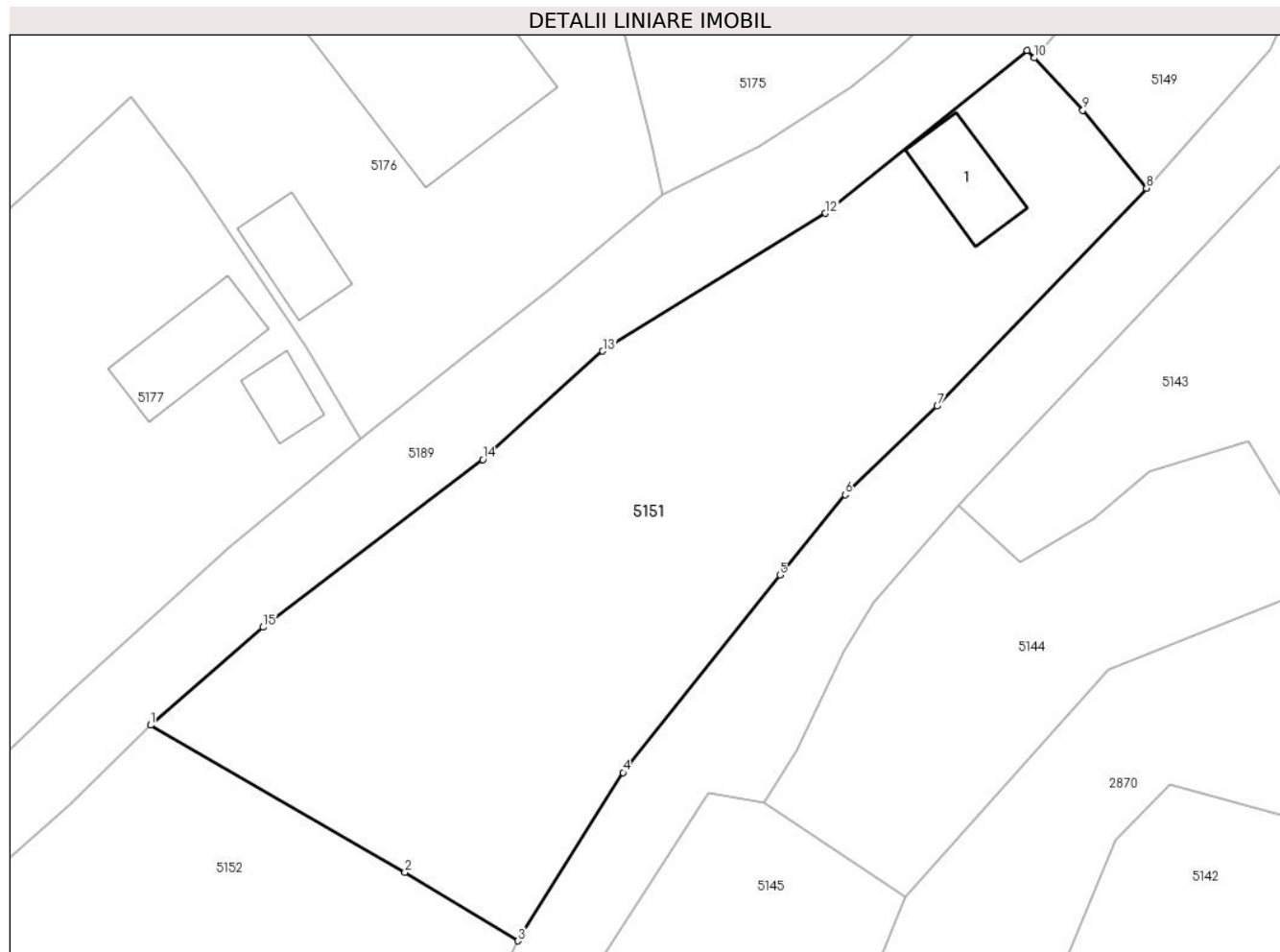
Inscrieri privind dezmembramintele dreptului de proprietate, drepturi reale de garanție și sarcini	Referințe
NU SUNT	

## Anexa Nr. 1 La Partea I

## Teren

Nr cadastral	Suprafața (mp)*	Observații / Referințe
51185	Din acte: 1.107 Masurata: 1.099	

\* Suprafața este determinată în planul de proiecție Stereo 70.



## Date referitoare la teren

Crt	Categorie folosință	Intra vilan	Suprafața (mp)	Tarla	Parcelă	Nr. topo	Observații / Referințe
1	curți constructii	DA	216	-	-	-	
2	faneata	DA	883	-	-	-	

## Date referitoare la construcții

Crt	Număr	Destinație construcție	Supraf. (mp)	Situație juridică	Observații / Referințe
A1.1		constructii anexa	Din acte: 27 Masurata: 29	Cu acte	Nr. niveluri:1; S. construita la sol:29 mp; Construcție anexă (grajd) din lemn, acoperită cu plăci de azbociment

## Lungime Segmente

1) Valorile lungimilor segmentelor sunt obținute din proiecție în plan.

Punct început	X / Y	Punct sfârșit	X / Y	Lungime segment (** (m)
1	575.920,334 640.616,703	2	575.935,914 640.607,678	18.005
2	575.935,914 640.607,678	3	575.942,839 640.603,48	8.098

Punct început	X / Y	Punct sfârșit	X / Y	Lungime segment (** (m)
3	575.942,839 640.603,48	4	575.949,286 640.613,801	12.169
4	575.949,286 640.613,801	5	575.958,895 640.625,898	15.449
5	575.958,895 640.625,898	6	575.962,905 640.630,83	6.356
6	575.962,905 640.630,83	7	575.968,541 640.636,265	7.83
7	575.968,541 640.636,265	8	575.981,38 640.649,615	18.522
8	575.981,38 640.649,615	9	575.977,481 640.654,399	6.172
9	575.977,481 640.654,399	10	575.974,5 640.657,597	4.372
10	575.974,5 640.657,597	11	575.974,074 640.658,061	0.63
11	575.974,074 640.658,061	12	575.961,703 640.648,071	15.901
12	575.961,703 640.648,071	13	575.948,041 640.639,635	16.057
13	575.948,041 640.639,635	14	575.940,687 640.632,983	9.916
14	575.940,687 640.632,983	15	575.927,215 640.622,706	16.944
15	575.927,215 640.622,706	1	575.920,334 640.616,703	9.131

\*\* Lungimile segmentelor sunt determinate în planul de proiecție Stereo 70 și sunt rotunjite la 1 milimetru.

\*\*\* Distanța dintre puncte este formată din segmente cumulate ce sunt mai mici decât valoarea 1 milimetru.





**DATE DESPRE IMOBILUL NR. 5152**

Oficiul de Cadastru și Publicitate Imobiliară NEAMT  
Biroul de Cadastru și Publicitate Imobiliară Targu-Neamt

**A. Partea I. Descrierea imobilului**

TEREN Intravilan

Adresa: Loc. Boboiesti, Str Dolia, Jud. Neamt

Nr. Crt	Nr cadastral Nr. topografic	Suprafața* (mp)	Observații / Referințe
A1		1.069	Sector cadastral:73 Teren imprejmuit;

**B. Partea II. Proprietari și acte**

Inscrieri privitoare la dreptul de proprietate și alte drepturi reale		Referințe
/		
Act Administrativ nr. 14195, din 14/09/2023 emis de PRIMARIA COMUNEI PIPIRIG;		
B1	Inscrierea posesiei, drept de PROPRIETATE, dobandit prin Lege, cota actuala 1/1, cota initiala 1/1 1) ARON NECULAI 2) ARON VASILE	A1

**C. Partea III. SARCINI .**

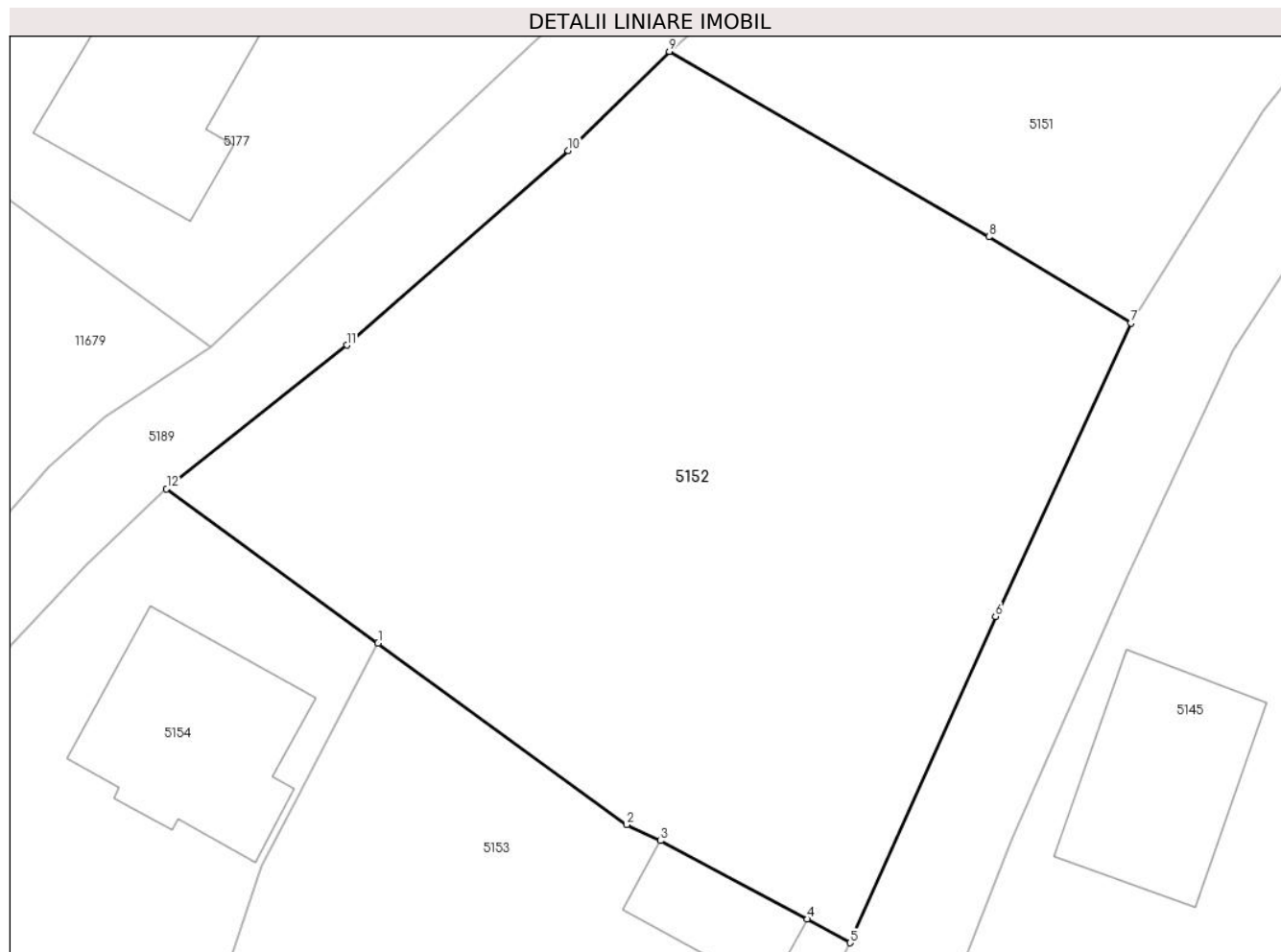
Inscrieri privind dezmembramintele dreptului de proprietate, drepturi reale de garanție și sarcini	Referințe
NU SUNT	

## Anexa Nr. 1 La Partea I

## Teren

Nr cadastral	Suprafața (mp)*	Observații / Referințe
	1.069	

\* Suprafața este determinată în planul de proiecție Stereo 70.



## Date referitoare la teren

Crt	Categorie folosință	Intra vilan	Suprafața (mp)	Tarla	Parcelă	Nr. topo	Observații / Referințe
1	faneata	DA	1.069	-	-	-	

## Lungime Segmente

1) Valorile lungimilor segmentelor sunt obținute din proiecție în plan.

Punct început	X / Y	Punct sfârșit	X / Y	Lungime segment (** (m)
1	575.906,133 640.587,883	2	575.918,254 640.579,047	15.0
2	575.918,254 640.579,047	3	575.919,902 640.578,267	1.823
3	575.919,902 640.578,267	4	575.927,061 640.574,448	8.114
4	575.927,061 640.574,448	5	575.929,152 640.573,295	2.388
5	575.929,152 640.573,295	6	575.936,237 640.589,191	17.403

Punct început	X / Y	Punct sfârşit	X / Y	Lungime segment (** (m)
6	575.936,237 640.589,191	7	575.942,839 640.603,48	15.74
7	575.942,839 640.603,48	8	575.935,914 640.607,678	8.098
8	575.935,914 640.607,678	9	575.920,334 640.616,703	18.005
9	575.920,334 640.616,703	10	575.915,403 640.611,879	6.898
10	575.915,403 640.611,879	11	575.904,607 640.602,403	14.365
11	575.904,607 640.602,403	12	575.895,822 640.595,4	11.235
12	575.895,822 640.595,4	1	575.906,133 640.587,883	12.76

\*\* Lungimile segmentelor sunt determinate în planul de proiecție Stereo 70 și sunt rotunjite la 1 milimetru.

\*\*\* Distanța dintre puncte este formată din segmente cumulate ce sunt mai mici decât valoarea 1 milimetru.



**DATE DESPRE IMOBILUL NR. 5153**

Oficiul de Cadastru și Publicitate Imobiliară NEAMT  
Biroul de Cadastru și Publicitate Imobiliară Targu-Neamt

**A. Partea I. Descrierea imobilului**

TEREN Intravilan

Adresa: Loc. Boboiesti, Str Dolia, Jud. Neamt

Nr. Crt	Nr cadastral Nr. topografic	Suprafața* (mp)	Observații / Referințe
A1		1.449	Sector cadastral:73 Teren imprejmuit;

**Construcții**

Crt	Nr cadastral Nr. topografic	Adresa	Observații / Referințe
A1.1		Loc. Boboiesti, Str Dolia, Jud. Neamt	Nr. niveluri:1; S. construita la sol:70 mp;
A1.2		Loc. Boboiesti, Str Dolia, Jud. Neamt	Nr. niveluri:1; S. construita la sol:28 mp;
A1.3		Loc. Boboiesti, Str Dolia, Jud. Neamt	Nr. niveluri:1; S. construita la sol:20 mp;
A1.4		Loc. Boboiesti, Str Dolia, Jud. Neamt	Nr. niveluri:1; S. construita la sol:31 mp;

**B. Partea II. Proprietari și acte**

Inscrieri privitoare la dreptul de proprietate și alte drepturi reale		Referințe
/		
Act Administrativ nr. 14195, din 14/09/2023 emis de PRIMĂRIA COMUNEI PIPIRIG;		
B1	Inscrierea posesiei, drept de PROPRIETATE, dobandit prin Lege, cota actuala 1/1, cota initiala 1/1 1) UNGUREANU AUREL 2) UNGUREANU ANA	A1
Act Administrativ nr. 14187, din 14/09/2023 emis de PRIMĂRIA COMUNEI PIPIRIG;		
B2	Intabulare, drept de PROPRIETATE, dobandit prin Lege, cota actuala 1/1, cota initiala 1/1 1) UNGUREANU AUREL 2) UNGUREANU ANA	A1.1, A1.2, A1.3, A1.4

**C. Partea III. SARCINI .**

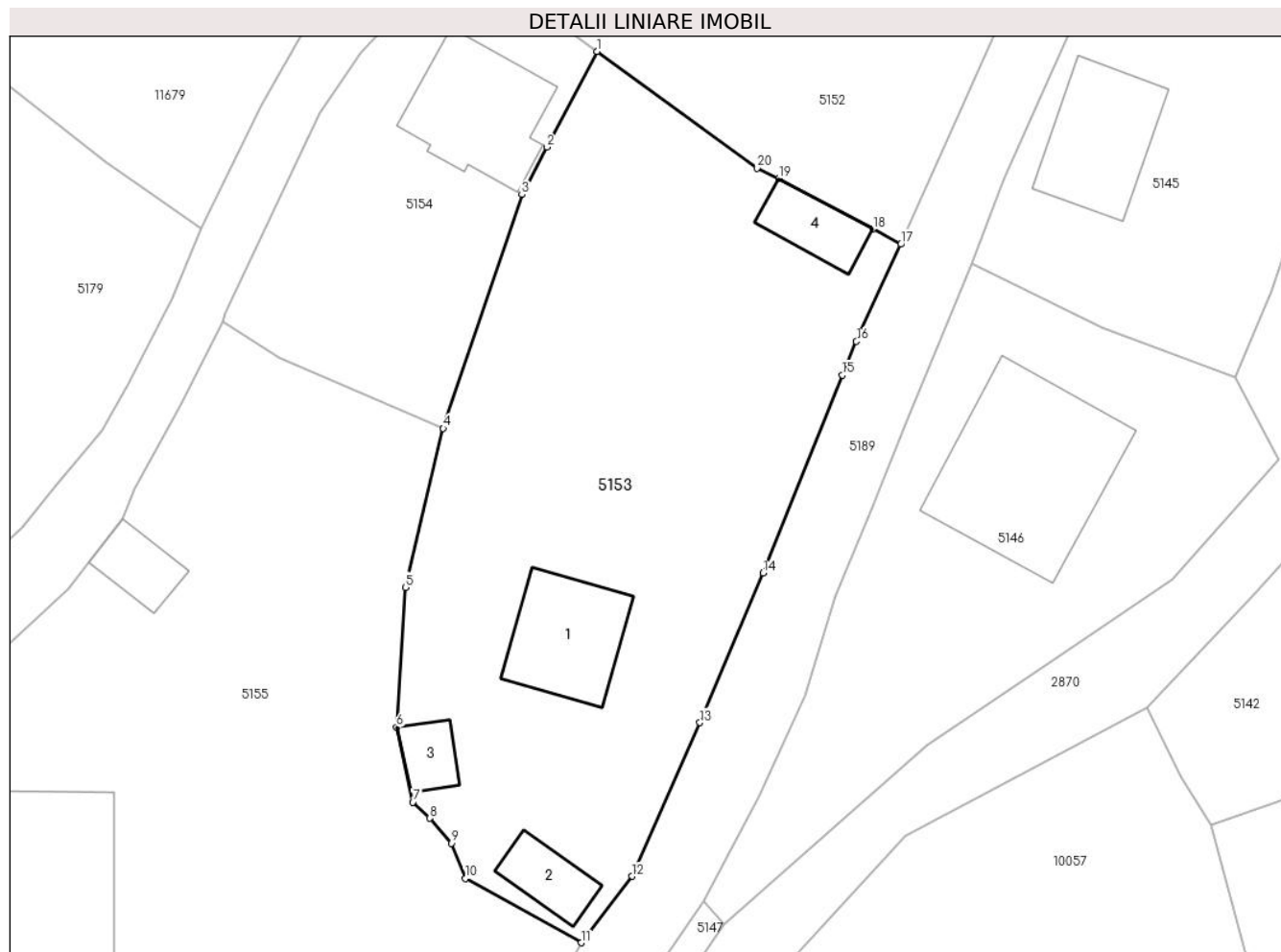
Inscrieri privind dezmembramintele dreptului de proprietate, drepturi reale de garanție și sarcini	Referințe
NU SUNT	

## Anexa Nr. 1 La Partea I

## Teren

Nr cadastral	Suprafața (mp)*	Observații / Referințe
	1.449	

\* Suprafața este determinată în planul de proiecție Stereo 70.



## Date referitoare la teren

Crt	Categorie folosință	Intra vilan	Suprafața (mp)	Tarla	Parcelă	Nr. topo	Observații / Referințe
1	curți constructii	DA	436	-	-	-	
2	curți constructii	DA	71	-	-	-	
3	faneata	DA	942	-	-	-	

## Date referitoare la construcții

Crt	Număr	Destinație construcție	Supraf. (mp)	Situație juridică	Observații / Referințe
A1.1		construcții de locuințe	70	Cu acte	Nr. niveluri:1; S. construita la sol:70 mp;
A1.2		construcții anexa	28	Cu acte	Nr. niveluri:1; S. construita la sol:28 mp;
A1.3		construcții anexa	20	Cu acte	Nr. niveluri:1; S. construita la sol:20 mp;
A1.4		construcții anexa	31	Cu acte	Nr. niveluri:1; S. construita la sol:31 mp;

**Lungime Segmente**

1) Valorile lungimilor segmentelor sunt obținute din proiecție în plan.

Punct început	X / Y	Punct sfârșit	X / Y	Lungime segment (** (m)
1	575.906,133 640.587,883	2	575.902,335 640.580,643	8.176
2	575.902,335 640.580,643	3	575.900,45 640.577,05	4.057
3	575.900,45 640.577,05	4	575.894,485 640.559,352	18.676
4	575.894,485 640.559,352	5	575.891,607 640.547,333	12.359
5	575.891,607 640.547,333	6	575.890,947 640.536,743	10.611
6	575.890,947 640.536,743	7	575.892,18 640.531,066	5.809
7	575.892,18 640.531,066	8	575.893,477 640.529,852	1.777
8	575.893,477 640.529,852	9	575.895,086 640.527,963	2.481
9	575.895,086 640.527,963	10	575.896,161 640.525,29	2.881
10	575.896,161 640.525,29	11	575.904,937 640.520,432	10.031
11	575.904,937 640.520,432	12	575.908,777 640.525,461	6.327
12	575.908,777 640.525,461	13	575.913,935 640.537,089	12.721
13	575.913,935 640.537,089	14	575.918,708 640.548,407	12.283
14	575.918,708 640.548,407	15	575.924,721 640.563,399	16.153
15	575.924,721 640.563,399	16	575.925,782 640.565,946	2.759
16	575.925,782 640.565,946	17	575.929,152 640.573,295	8.085
17	575.929,152 640.573,295	18	575.927,061 640.574,448	2.388
18	575.927,061 640.574,448	19	575.919,902 640.578,267	8.114
19	575.919,902 640.578,267	20	575.918,254 640.579,047	1.823
20	575.918,254 640.579,047	1	575.906,133 640.587,883	15.0

\*\* Lungimile segmentelor sunt determinate în planul de proiecție Stereo 70 și sunt rotunjite la 1 milimetru.

\*\*\* Distanța dintre puncte este formată din segmente cumulate ce sunt mai mici decât valoarea 1 milimetru.





**DATE DESPRE IMOBILUL NR. 5154**

Oficiul de Cadastru și Publicitate Imobiliară NEAMT  
Biroul de Cadastru și Publicitate Imobiliară Targu-Neamt

**A. Partea I. Descrierea imobilului**

TEREN Intravilan

Adresa: Loc. Boboiesti, Str Dolia, Jud. Neamt

Nr. Crt	Nr cadastral Nr. topografic	Suprafața* (mp)	Observații / Referințe
A1	52479	Din acte: 510 Masurata: 531	Sector cadastral:73 Teren imprejmuit;

**Construcții**

Crt	Nr cadastral Nr. topografic	Adresa	Observații / Referințe
A1.1		Loc. Boboiesti, Str Dolia, Jud. Neamt	Nr. niveluri:2; S. construita la sol:85 mp;

**B. Partea II. Proprietari și acte**

Inscrieri privitoare la dreptul de proprietate și alte drepturi reale		Referințe
<b>18762 / 17/08/2017</b>		
Act Notarial nr. Contract de vânzare cumpărare nr.1480, din 16/08/2017 emis de NP Andronache Laura (act administrativ nr Certificat pentru atestarea ca petentul este cunoscut ca proprietar nr.7654 din 04.07.2017, emis de Primaria Pipirig;act administrativ nr Proces verbal de identificare a imobilului nr. 7655 din 04.07.2017, emis de Primaria Pipirig);		
B1	Intabulare, drept de PROPRIETATE, cu tiltu de cumpărare, dobandit prin Conventie, cota actuala 1/1, cota initiala 1/1 1) UNGUREANU FLORIN, bun propriu	A1
/		
Act Administrativ nr. 14187, din 14/09/2023 emis de PRIMARIA COMUNEI PIPIRIG;		
B2	Intabulare, drept de PROPRIETATE, dobandit prin Lege, cota actuala 1/1, cota initiala 1/1 1) UNGUREANU FLORIN, bun propriu	A1.1

**C. Partea III. SARCINI .**

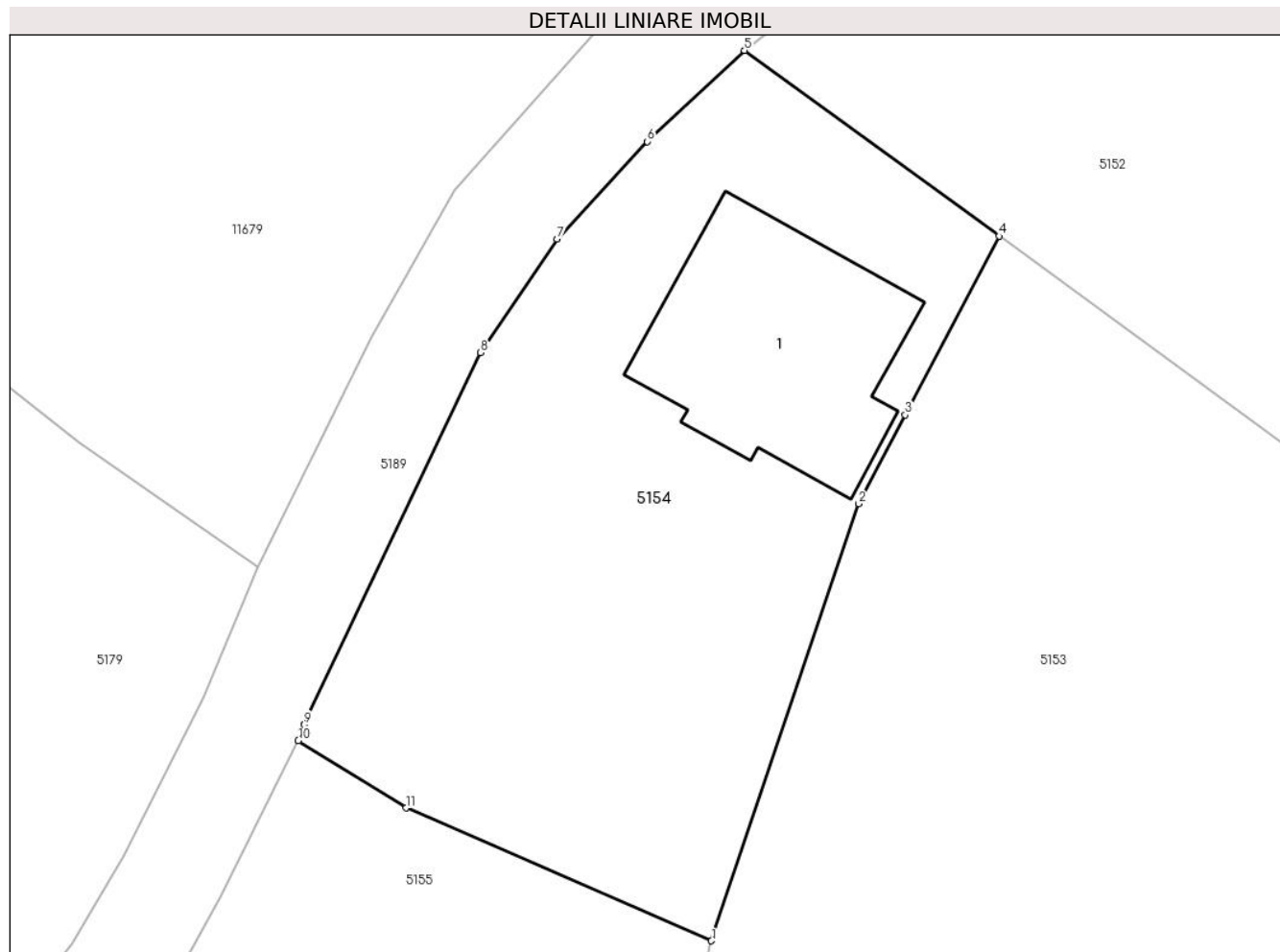
Inscrieri privind dezmembramintele dreptului de proprietate, drepturi reale de garanție și sarcini	Referințe
NU SUNT	

## Anexa Nr. 1 La Partea I

## Teren

Nr cadastral	Suprafața (mp)*	Observații / Referințe
52479	Din acte: 510 Masurata: 531	

\* Suprafața este determinată în planul de proiecție Stereo 70.



## Date referitoare la teren

Crt	Categorie folosință	Intravilan	Suprafața (mp)	Tarla	Parcelă	Nr. topo	Observații / Referințe
1	faneata	DA	237	-	-	-	
2	faneata	DA	294	-	-	-	

## Date referitoare la construcții

Crt	Număr	Destinație construcție	Supraf. (mp)	Situație juridică	Observații / Referințe
A1.1		construcții de locuințe	85	Cu acte	Nr. niveluri:2; S. construita la sol:85 mp;

## Lungime Segmente

1) Valorile lungimilor segmentelor sunt obținute din proiecție în plan.

Punct început	X / Y	Punct sfârșit	X / Y	Lungime segment (** (m)
1	575.894,485 640.559,352	2	575.900,45 640.577,05	18.676
2	575.900,45 640.577,05	3	575.902,335 640.580,643	4.057
3	575.902,335 640.580,643	4	575.906,133 640.587,883	8.176

Punct început	X / Y	Punct sfârșit	X / Y	Lungime segment (** (m)
4	575.906,133 640.587,883	5	575.895,822 640.595,4	12.76
5	575.895,822 640.595,4	6	575.891,888 640.591,712	5.392
6	575.891,888 640.591,712	7	575.888,23 640.587,765	5.381
7	575.888,23 640.587,765	8	575.885,142 640.583,161	5.544
8	575.885,142 640.583,161	9	575.878,002 640.568,11	16.659
9	575.878,002 640.568,11	10	575.877,759 640.567,451	0.702
10	575.877,759 640.567,451	11	575.882,121 640.564,731	5.141
11	575.882,121 640.564,731	1	575.894,485 640.559,352	13.483

\*\* Lungimile segmentelor sunt determinate în planul de proiecție Stereo 70 și sunt rotunjite la 1 milimetru.

\*\*\* Distanța dintre puncte este formată din segmente cumulate ce sunt mai mici decât valoarea 1 milimetru.



**DATE DESPRE IMOBILUL NR. 5155**

Oficiul de Cadastru și Publicitate Imobiliară NEAMT  
Biroul de Cadastru și Publicitate Imobiliară Targu-Neamt

**A. Partea I. Descrierea imobilului**

TEREN Intravilan

Adresa: Loc. Boboiesti, Str Dolia, Jud. Neamt

Nr. Crt	Nr cadastral Nr. topografic	Suprafața* (mp)	Observații / Referințe
A1		4.301	Sector cadastral:73 Teren imprejmuit;

**Construcții**

Crt	Nr cadastral Nr. topografic	Adresa	Observații / Referințe
A1.1		Loc. Boboiesti, Str Dolia, Jud. Neamt	Nr. niveluri:1; S. construita la sol:176 mp;
A1.2		Loc. Boboiesti, Str Dolia, Jud. Neamt	Nr. niveluri:1; S. construita la sol:18 mp;
A1.3		Loc. Boboiesti, Str Dolia, Jud. Neamt	Nr. niveluri:1; S. construita la sol:77 mp;
A1.4		Loc. Boboiesti, Str Dolia, Jud. Neamt	Nr. niveluri:1; S. construita la sol:26 mp;

**B. Partea II. Proprietari și acte**

Inscrieri privitoare la dreptul de proprietate și alte drepturi reale		Referințe
/		
Act Administrativ nr. 14195, din 14/09/2023 emis de PRIMARIA COMUNEI PIPIRIG;		
B1	Inscrierea posesiei, drept de PROPRIETATE, dobandit prin Lege, cota actuala 1/1, cota initiala 1/1 1) <b>ANDRON VASILE</b>	A1
Act Administrativ nr. 14187, din 14/09/2023 emis de PRIMARIA COMUNEI PIPIRIG;		
B2	Intabulare, drept de PROPRIETATE, dobandit prin Lege, cota actuala 1/1, cota initiala 1/1 1) <b>ANDRON VASILE</b>	A1.1, A1.2, A1.3, A1.4

**C. Partea III. SARCINI .**

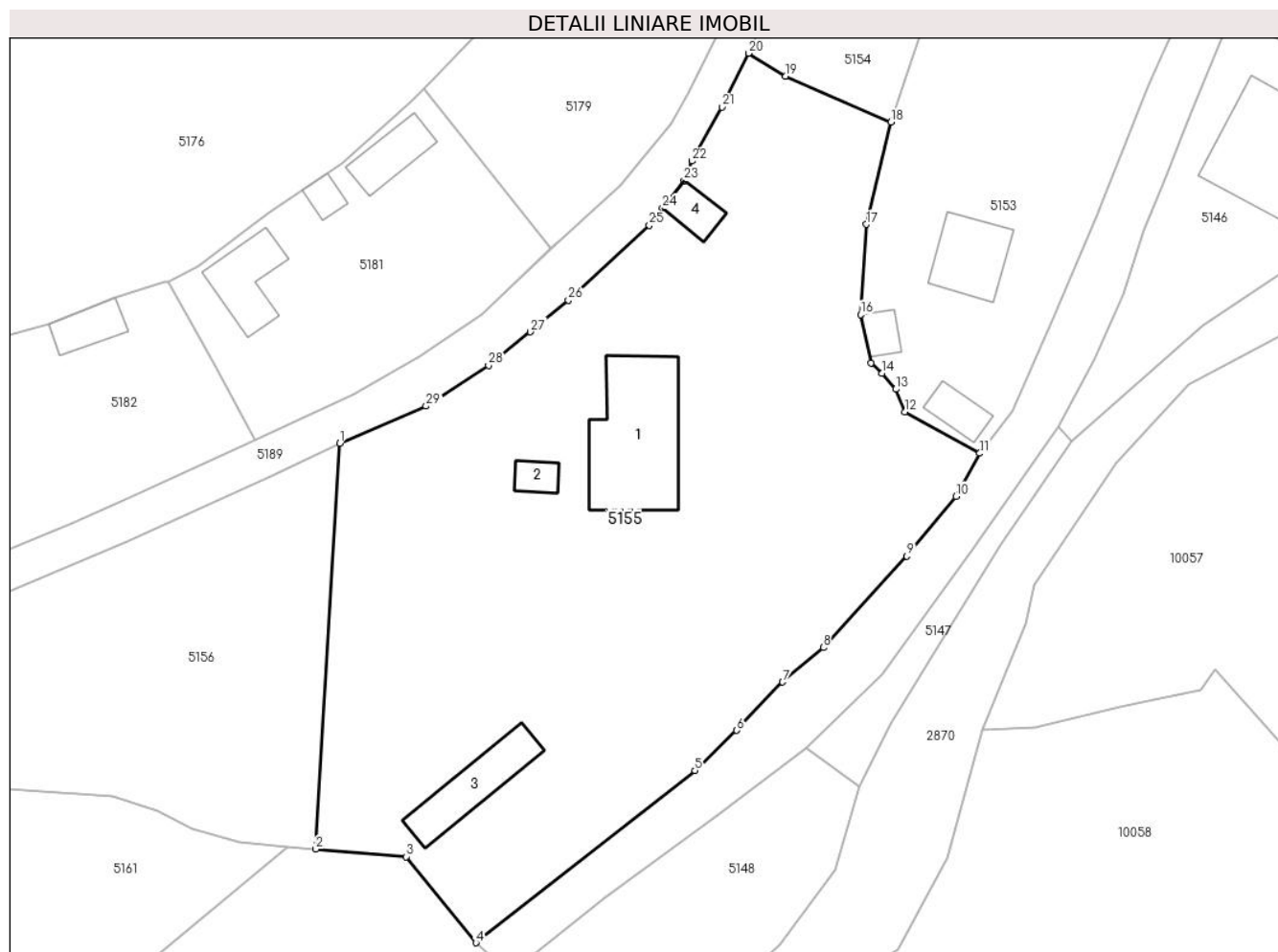
Inscrieri privind dezmembramintele dreptului de proprietate, drepturi reale de garanție și sarcini	Referințe
NU SUNT	

## Anexa Nr. 1 La Partea I

## Teren

Nr cadastral	Suprafața (mp)*	Observații / Referințe
	4.301	

\* Suprafața este determinată în planul de proiecție Stereo 70.



## Date referitoare la teren

Crt	Categorie folosință	Intravilan	Suprafața (mp)	Tarla	Parcelă	Nr. topo	Observații / Referințe
1	curți constructii	DA	1.507	-	-	-	
2	faneata	DA	2.794	-	-	-	

## Date referitoare la construcții

Crt	Număr	Destinație construcție	Supraf. (mp)	Situație juridică	Observații / Referințe
A1.1		construcții de locuințe	176	Cu acte	Nr. niveluri:1; S. construita la sol:176 mp;
A1.2		construcții anexa	18	Cu acte	Nr. niveluri:1; S. construita la sol:18 mp;
A1.3		construcții anexa	77	Cu acte	Nr. niveluri:1; S. construita la sol:77 mp;
A1.4		construcții anexa	26	Cu acte	Nr. niveluri:1; S. construita la sol:26 mp;

## Lungime Segmente

1) Valorile lungimilor segmentelor sunt obținute din proiecție în plan.

Punct început	X / Y	Punct sfârșit	X / Y	Lungime segment (** (m))
1	575.829,686 640.521,595	2	575.826,853 640.473,929	47.75

Punct început	X / Y	Punct sfârșit	X / Y	Lungime segment (** (m))
2	575.826,853 640.473,929	3	575.837,496 640.473,035	10.68

Punct început	X / Y	Punct sfârșit	X / Y	Lungime segment (** (m)
3	575.837,496 640.473,035	4	575.845,707 640.462,912	13.034
5	575.871,456 640.483,148	6	575.876,366 640.487,87	6.812
7	575.881,776 640.493,55	8	575.886,551 640.497,611	6.268
9	575.896,377 640.508,36	10	575.902,143 640.515,385	9.088
11	575.904,937 640.520,432	12	575.896,161 640.525,29	10.031
13	575.895,086 640.527,963	14	575.893,477 640.529,852	2.481
15	575.892,18 640.531,066	16	575.890,947 640.536,743	5.809
17	575.891,607 640.547,333	18	575.894,485 640.559,352	12.359
19	575.882,121 640.564,731	20	575.877,759 640.567,451	5.141
21	575.874,627 640.561,13	22	575.871,107 640.554,785	7.256
23	575.870,178 640.552,477	24	575.867,625 640.549,242	4.121
25	575.866,088 640.547,235	26	575.856,571 640.538,445	12.955
27	575.852,107 640.534,706	28	575.847,176 640.530,782	6.302
29	575.839,828 640.525,983	1	575.829,686 640.521,595	11.051

Punct început	X / Y	Punct sfârșit	X / Y	Lungime segment (** (m)
4	575.845,707 640.462,912	5	575.871,456 640.483,148	32.749
6	575.876,366 640.487,87	7	575.881,776 640.493,55	7.844
8	575.886,551 640.497,611	9	575.896,377 640.508,36	14.563
10	575.902,143 640.515,385	11	575.904,937 640.520,432	5.769
12	575.896,161 640.525,29	13	575.895,086 640.527,963	2.881
14	575.893,477 640.529,852	15	575.892,18 640.531,066	1.777
16	575.890,947 640.536,743	17	575.891,607 640.547,333	10.611
18	575.894,485 640.559,352	19	575.882,121 640.564,731	13.483
20	575.877,759 640.567,451	21	575.874,627 640.561,13	7.054
22	575.871,107 640.554,785	23	575.870,178 640.552,477	2.488
24	575.867,625 640.549,242	25	575.866,088 640.547,235	2.528
26	575.856,571 640.538,445	27	575.852,107 640.534,706	5.823
28	575.847,176 640.530,782	29	575.839,828 640.525,983	8.776

\*\* Lungimile segmentelor sunt determinate în planul de proiecție Stereo 70 și sunt rotunjite la 1 milimetru.

\*\*\* Distanța dintre puncte este formată din segmente cumulate ce sunt mai mici decât valoarea 1 milimetru.





**DATE DESPRE IMOBILUL NR. 5156**

Oficiul de Cadastru și Publicitate Imobiliară NEAMT  
Biroul de Cadastru și Publicitate Imobiliară Targu-Neamt

**A. Partea I. Descrierea imobilului**

TEREN Intravilan

Adresa: Loc. Boboiesti, Str Dolia, Jud. Neamt

Nr. Crt	Nr cadastral Nr. topografic	Suprafața* (mp)	Observații / Referințe
A1	50471	Din acte: 1.657 Masurata: 1.688	Sector cadastral:73 Teren imprejmuit;

**Construcții**

Crt	Nr cadastral Nr. topografic	Adresa	Observații / Referințe
A1.1		Loc. Boboiesti, Str Dolia, Jud. Neamt	Nr. niveluri:1; S. construita la sol:79 mp;
A1.2		Loc. Boboiesti, Str Dolia, Jud. Neamt	Nr. niveluri:1; S. construita la sol:14 mp;

**B. Partea II. Proprietari și acte**

Inscrieri privitoare la dreptul de proprietate și alte drepturi reale		Referințe
<b>5906 / 13/04/2012</b>		
Act Notarial nr. 192, din 12/04/2012 emis de ANDRONACHE LAURA;		
B1	Intabulare, drept de PROPRIETATE, dobandit prin Conventie, cota actuala 1/1, cota initiala 1/1 1) <b>ANDRON VASILE</b> , - necasatorit	A1
/		
Act Administrativ nr. 14187, din 14/09/2023 emis de PRIMARIA COMUNEI PIPIRIG;		
B2	Intabulare, drept de PROPRIETATE, dobandit prin Lege, cota actuala 1/1, cota initiala 1/1 1) <b>ANDRON VASILE</b> , - necasatorit	A1.1, A1.2

**C. Partea III. SARCINI .**

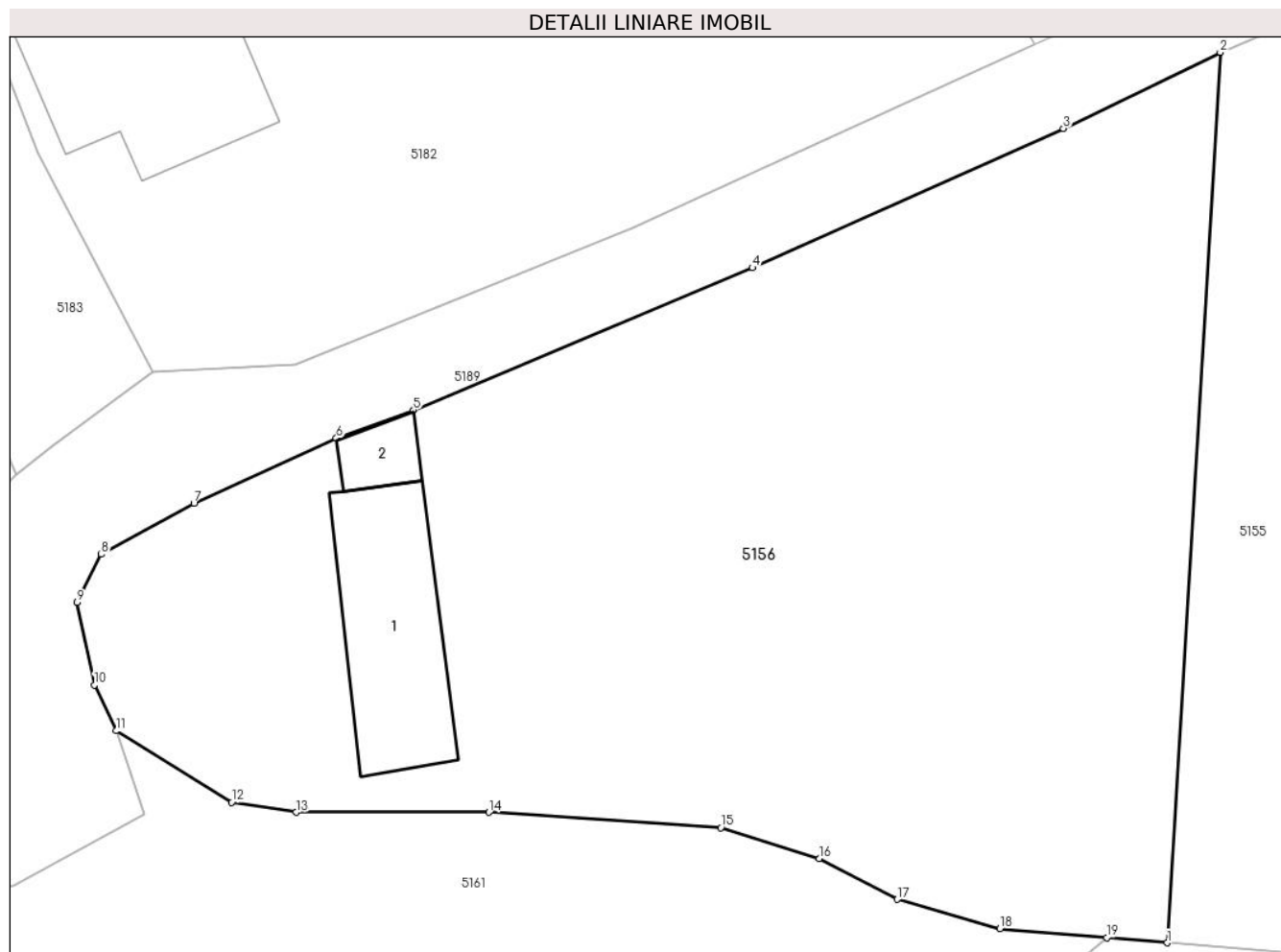
Inscrieri privind dezmembramintele dreptului de proprietate, drepturi reale de garanție și sarcini	Referințe
NU SUNT	

## Anexa Nr. 1 La Partea I

## Teren

Nr cadastral	Suprafața (mp)*	Observații / Referințe
50471	Din acte: 1.657 Masurata: 1.688	

\* Suprafața este determinată în planul de proiecție Stereo 70.



## Date referitoare la teren

Crt	Categorie folosință	Intravilan	Suprafața (mp)	Tarla	Parcelă	Nr. topo	Observații / Referințe
1	faneata	DA	346	-	-	-	
2	faneata	DA	1.342	-	-	-	

## Date referitoare la construcții

Crt	Număr	Destinație construcție	Supraf. (mp)	Situație juridică	Observații / Referințe
A1.1		construcții anexa	79	Cu acte	Nr. niveluri:1; S. construita la sol:79 mp;
A1.2		construcții anexa	14	Cu acte	Nr. niveluri:1; S. construita la sol:14 mp;

## Lungime Segmente

1) Valorile lungimilor segmentelor sunt obținute din proiecție în plan.

Punct început	X / Y	Punct sfârșit	X / Y	Lungime segment (** (m)
1	575.826,853 640.473,929	2	575.829,686 640.521,595	47.75
2	575.829,686 640.521,595	3	575.821,289 640.517,525	9.331

Punct început	X / Y	Punct sfârșit	X / Y	Lungime segment (** (m)
3	575.821,289 640.517,525	4	575.804,639 640.510,065	18.245
4	575.804,639 640.510,065	5	575.786,484 640.502,451	19.687
5	575.786,484 640.502,451	6	575.782,362 640.500,943	4.389
6	575.782,362 640.500,943	7	575.774,742 640.497,455	8.38
7	575.774,742 640.497,455	8	575.769,778 640.494,722	5.667
8	575.769,778 640.494,722	9	575.768,488 640.492,144	2.883
9	575.768,488 640.492,144	10	575.769,413 640.487,731	4.509
10	575.769,413 640.487,731	11	575.770,564 640.485,276	2.711
11	575.770,564 640.485,276	12	575.776,753 640.481,455	7.273
12	575.776,753 640.481,455	13	575.780,213 640.480,916	3.502
13	575.780,213 640.480,916	14	575.790,525 640.480,916	10.312
14	575.790,525 640.480,916	15	575.802,947 640.480,094	12.449
15	575.802,947 640.480,094	16	575.808,229 640.478,43	5.538
16	575.808,229 640.478,43	17	575.812,395 640.476,256	4.699
17	575.812,395 640.476,256	18	575.817,897 640.474,681	5.723
18	575.817,897 640.474,681	19	575.823,608 640.474,201	5.731
19	575.823,608 640.474,201	1	575.826,853 640.473,929	3.256

\*\* Lungimile segmentelor sunt determinate în planul de proiecție Stereo 70 și sunt rotunjite la 1 milimetru.

\*\*\* Distanța dintre puncte este formată din segmente cumulate ce sunt mai mici decât valoarea 1 milimetru.



**DATE DESPRE IMOBILUL NR. 5157**

Oficiul de Cadastru și Publicitate Imobiliară NEAMT  
Biroul de Cadastru și Publicitate Imobiliară Targu-Neamt

**A. Partea I. Descrierea imobilului**

TEREN Intravilan

Adresa: Loc. Boboiesti, Jud. Neamt

Nr. Crt	Nr cadastral Nr. topografic	Suprafața* (mp)	Observații / Referințe
A1		1.873	Sector cadastral:73 Teren neimprejmuit;

**B. Partea II. Proprietari și acte**

Inscrieri privitoare la dreptul de proprietate și alte drepturi reale		Referințe
/		
Act Normativ nr. 7, din 13/03/1996 emis de GUVERNUL ROMÂNIEI;		
B1	Inscrierea provizorie, drept de PROPRIETATE, dobandit prin Lege, cota actuala 1/1, cota initiala 1/1 1) COMUNA PIPIRIG, CIF:99999999999999, Proprietar neidentificat	A1

**C. Partea III. SARCINI .**

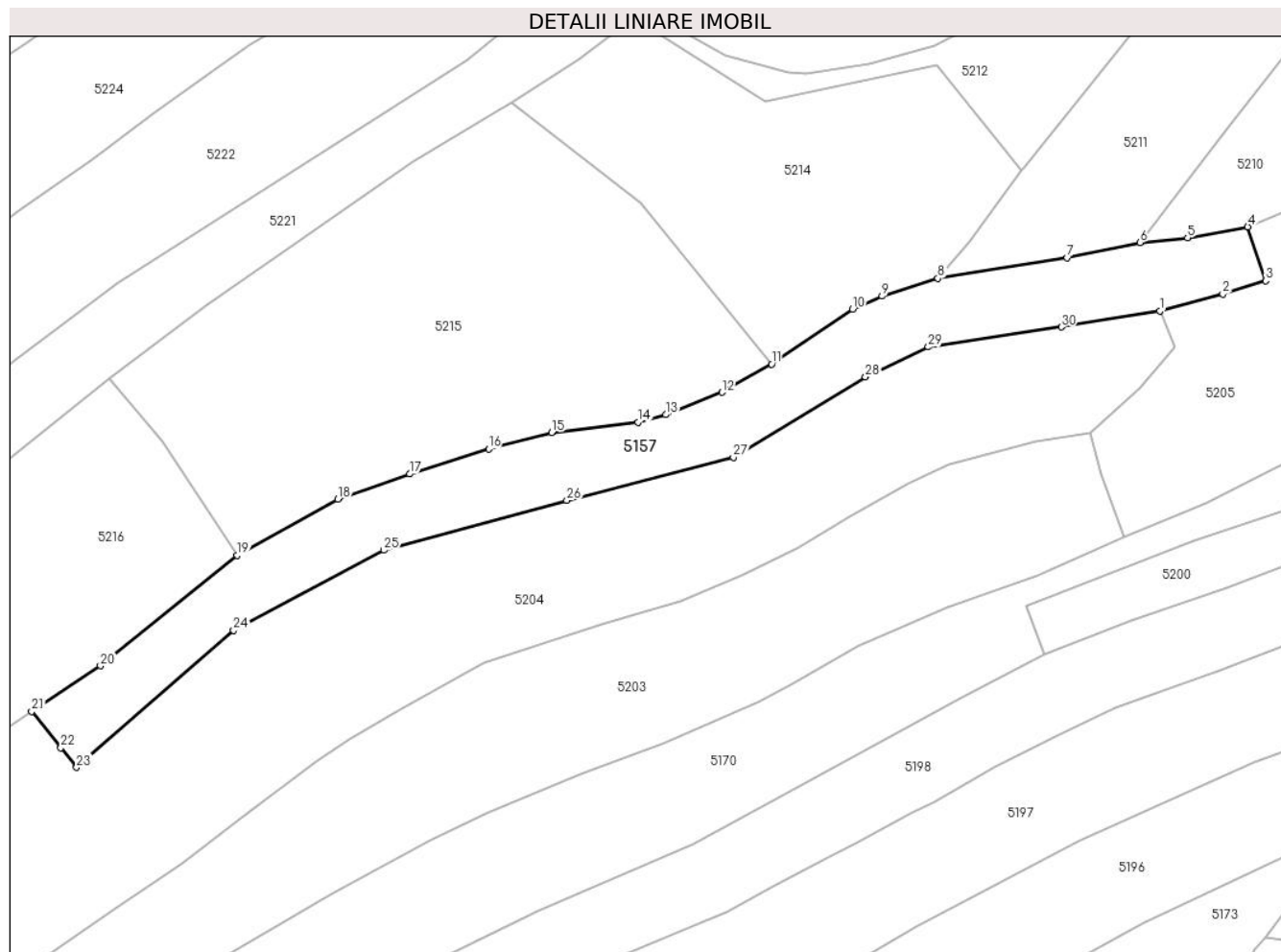
Inscrieri privind dezmembramintele dreptului de proprietate, drepturi reale de garanție și sarcini	Referințe
NU SUNT	

## Anexa Nr. 1 La Partea I

## Teren

Nr cadastral	Suprafața (mp)*	Observații / Referințe
	1.873	

\* Suprafața este determinată în planul de proiecție Stereo 70.



## Date referitoare la teren

Crt	Categorie folosință	Intravilan	Suprafața (mp)	Tarla	Parcelă	Nr. topo	Observații / Referințe
1	faneata	DA	1.873	-	-	-	

## Lungime Segmente

1) Valorile lungimilor segmentelor sunt obținute din proiecție în plan.

Punct început	X / Y	Punct sfârșit	X / Y	Lungime segment (** (m)
1	575.889,6 640.783,07	2	575.898,956 640.785,587	9.689
3	575.905,339 640.787,565	4	575.902,682 640.795,588	8.452
5	575.893,728 640.793,953	6	575.886,669 640.793,243	7.095
7	575.875,831 640.790,963	8	575.856,604 640.787,934	19.464
9	575.848,297 640.785,283	10	575.843,945 640.783,368	4.755

Punct început	X / Y	Punct sfârșit	X / Y	Lungime segment (** (m)
2	575.898,956 640.785,587	3	575.905,339 640.787,565	6.682
4	575.902,682 640.795,588	5	575.893,728 640.793,953	9.102
6	575.886,669 640.793,243	7	575.875,831 640.790,963	11.075
8	575.856,604 640.787,934	9	575.848,297 640.785,283	8.72
10	575.843,945 640.783,368	11	575.831,916 640.775,197	14.542

Punct început	X / Y	Punct sfârșit	X / Y	Lungime segment (** (m)
11	575.831,916 640.775,197	12	575.824,538 640.770,995	8.491
13	575.816,153 640.767,697	14	575.812,015 640.766,574	4.288
15	575.799,189 640.765,066	16	575.789,833 640.762,619	9.671
17	575.778,097 640.758,879	18	575.767,435 640.755,129	11.302
19	575.752,477 640.746,82	20	575.732,134 640.730,405	26.14
21	575.721,906 640.723,645	22	575.726,246 640.718,241	6.931
23	575.728,588 640.715,325	24	575.751,94 640.735,658	30.964
25	575.774,269 640.747,579	26	575.801,45 640.754,965	28.167
27	575.826,197 640.761,361	28	575.845,846 640.773,288	22.986
29	575.855,173 640.777,737	30	575.874,971 640.780,698	20.018

Punct început	X / Y	Punct sfârșit	X / Y	Lungime segment (** (m)
12	575.824,538 640.770,995	13	575.816,153 640.767,697	9.01
14	575.812,015 640.766,574	15	575.799,189 640.765,066	12.914
16	575.789,833 640.762,619	17	575.778,097 640.758,879	12.318
18	575.767,435 640.755,129	19	575.752,477 640.746,82	17.111
20	575.732,134 640.730,405	21	575.721,906 640.723,645	12.26
22	575.726,246 640.718,241	23	575.728,588 640.715,325	3.74
24	575.751,94 640.735,658	25	575.774,269 640.747,579	25.312
26	575.801,45 640.754,965	27	575.826,197 640.761,361	25.56
28	575.845,846 640.773,288	29	575.855,173 640.777,737	10.334
30	575.874,971 640.780,698	1	575.889,6 640.783,07	14.82

\*\* Lungimile segmentelor sunt determinate în planul de proiecție Stereo 70 și sunt rotunjite la 1 milimetru.

\*\*\* Distanța dintre puncte este formată din segmente cumulate ce sunt mai mici decât valoarea 1 milimetru.





**DATE DESPRE IMOBILUL NR. 5158**

Oficiul de Cadastru și Publicitate Imobiliară NEAMT  
Biroul de Cadastru și Publicitate Imobiliară Targu-Neamt

**A. Partea I. Descrierea imobilului**

TEREN Intravilan

Adresa: Loc. Boboiesti, Str Dolia, Jud. Neamt

Nr. Crt	Nr cadastral Nr. topografic	Suprafața* (mp)	Observații / Referințe
A1		1.085	Sector cadastral:73 Teren imprejmuit;

**B. Partea II. Proprietari și acte**

Inscrieri privitoare la dreptul de proprietate și alte drepturi reale		Referințe
/		
Act Administrativ nr. 14195, din 14/09/2023 emis de PRIMARIA COMUNEI PIPIRIG;		
B1	Inscrierea posesiei, drept de PROPRIETATE, dobandit prin Lege, cota actuala 1/1, cota initiala 1/1 1) MUTU GRIGORE	A1

**C. Partea III. SARCINI .**

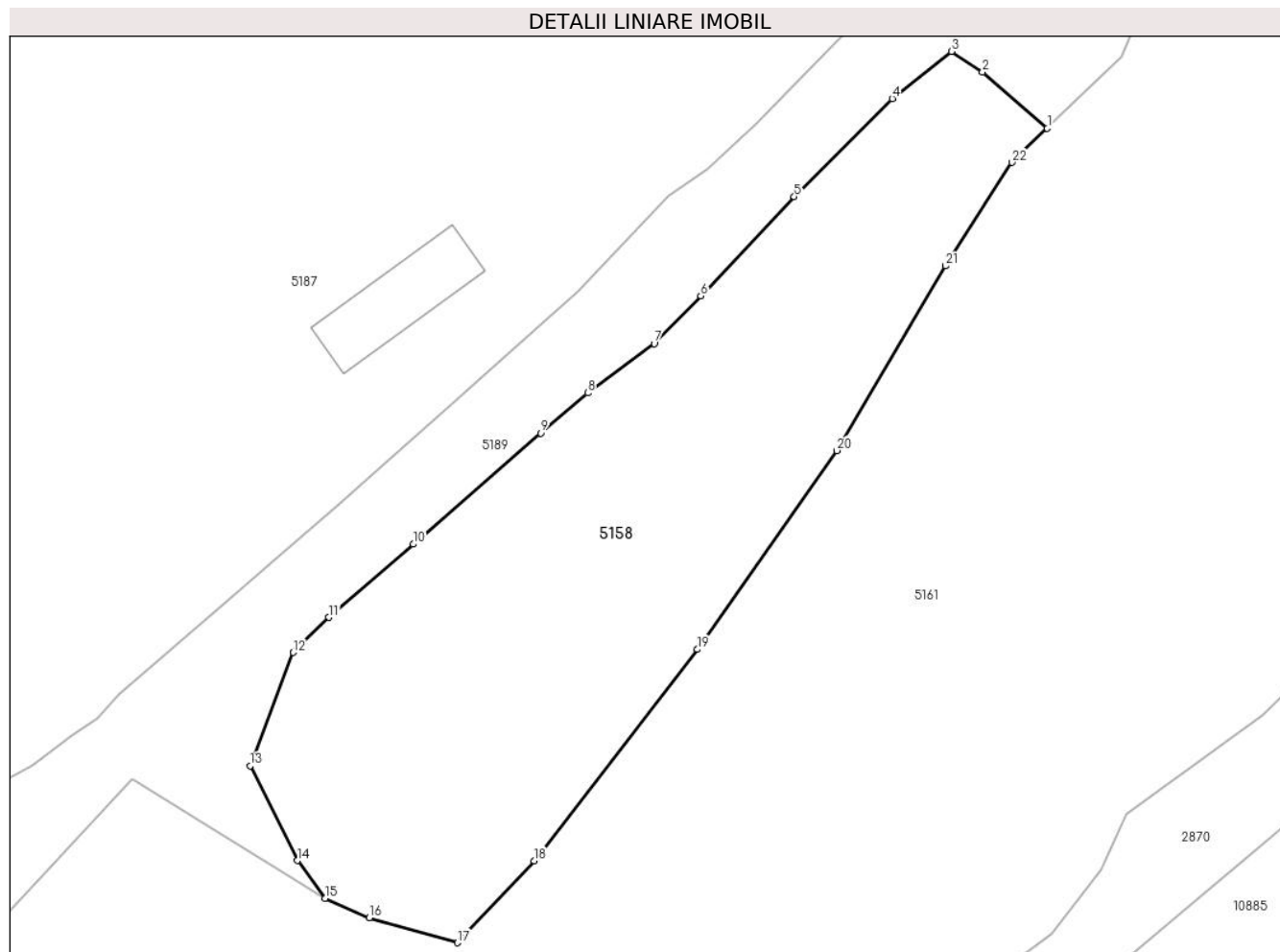
Inscrieri privind dezmembramintele dreptului de proprietate, drepturi reale de garanție și sarcini	Referințe
NU SUNT	

## Anexa Nr. 1 La Partea I

## Teren

Nr cadastral	Suprafața (mp)*	Observații / Referințe
	1.085	

\* Suprafața este determinată în planul de proiecție Stereo 70.



## Date referitoare la teren

Crt	Categorie folosință	Intravilan	Suprafața (mp)	Tarla	Parcelă	Nr. topo	Observații / Referințe
1	faneata	DA	1.085	-	-	-	

## Lungime Segmente

1) Valorile lungimilor segmentelor sunt obținute din proiecție în plan.

Punct început	X / Y	Punct sfârșit	X / Y	Lungime segment (** (m)
1	575.753,196 640.464,794	2	575.748,823 640.468,591	5.791
3	575.746,742 640.469,976	4	575.742,743 640.466,808	5.102
5	575.736,13 640.460,186	6	575.729,828 640.453,514	9.178
7	575.726,686 640.450,293	8	575.722,205 640.446,976	5.575
9	575.719,024 640.444,276	10	575.710,433 640.436,792	11.394

Punct început	X / Y	Punct sfârșit	X / Y	Lungime segment (** (m)
2	575.748,823 640.468,591	3	575.746,742 640.469,976	2.5
4	575.742,743 640.466,808	5	575.736,13 640.460,186	9.359
6	575.729,828 640.453,514	7	575.726,686 640.450,293	4.5
8	575.722,205 640.446,976	9	575.719,024 640.444,276	4.172
10	575.710,433 640.436,792	11	575.704,76 640.431,85	7.524

Punct început	X / Y	Punct sfârșit	X / Y	Lungime segment (** (m)
11	575.704,76 640.431,85	12	575.702,343 640.429,497	3.373
13	575.699,432 640.421,86	14	575.702,613 640.415,481	7.128
15	575.704,483 640.412,936	16	575.707,481 640.411,613	3.277
17	575.713,422 640.409,939	18	575.718,589 640.415,467	7.567
19	575.729,6 640.429,699	20	575.739,011 640.443,089	16.366
21	575.746,334 640.455,527	22	575.750,814 640.462,498	8.286

Punct început	X / Y	Punct sfârșit	X / Y	Lungime segment (** (m)
12	575.702,343 640.429,497	13	575.699,432 640.421,86	8.173
14	575.702,613 640.415,481	15	575.704,483 640.412,936	3.158
16	575.707,481 640.411,613	17	575.713,422 640.409,939	6.172
18	575.718,589 640.415,467	19	575.729,6 640.429,699	17.994
20	575.739,011 640.443,089	21	575.746,334 640.455,527	14.434
22	575.750,814 640.462,498	1	575.753,196 640.464,794	3.308

\*\* Lungimile segmentelor sunt determinate în planul de proiecție Stereo 70 și sunt rotunjite la 1 milimetru.

\*\*\* Distanța dintre puncte este formată din segmente cumulate ce sunt mai mici decât valoarea 1 milimetru.



**DATE DESPRE IMOBILUL NR. 5160**

Oficiul de Cadastru și Publicitate Imobiliară NEAMT  
Biroul de Cadastru și Publicitate Imobiliară Targu-Neamt

**A. Partea I. Descrierea imobilului**

TEREN Intravilan

Adresa: Loc. Boboiesti, Jud. Neamt

Nr. Crt	Nr cadastral Nr. topografic	Suprafața* (mp)	Observații / Referințe
A1		3.737	Sector cadastral:73 Teren imprejmuit;

**B. Partea II. Proprietari și acte**

Inscrieri privitoare la dreptul de proprietate și alte drepturi reale		Referințe
/		
Act Administrativ nr. 14195, din 14/09/2023 emis de PRIMĂRIA COMUNEI PIPIRIG;		
B1	Inscrierea posesiei, drept de PROPRIETATE, dobandit prin Lege, cota actuala 1/1, cota initiala 1/1 1) GAVRILIU IOAN	A1

**C. Partea III. SARCINI .**

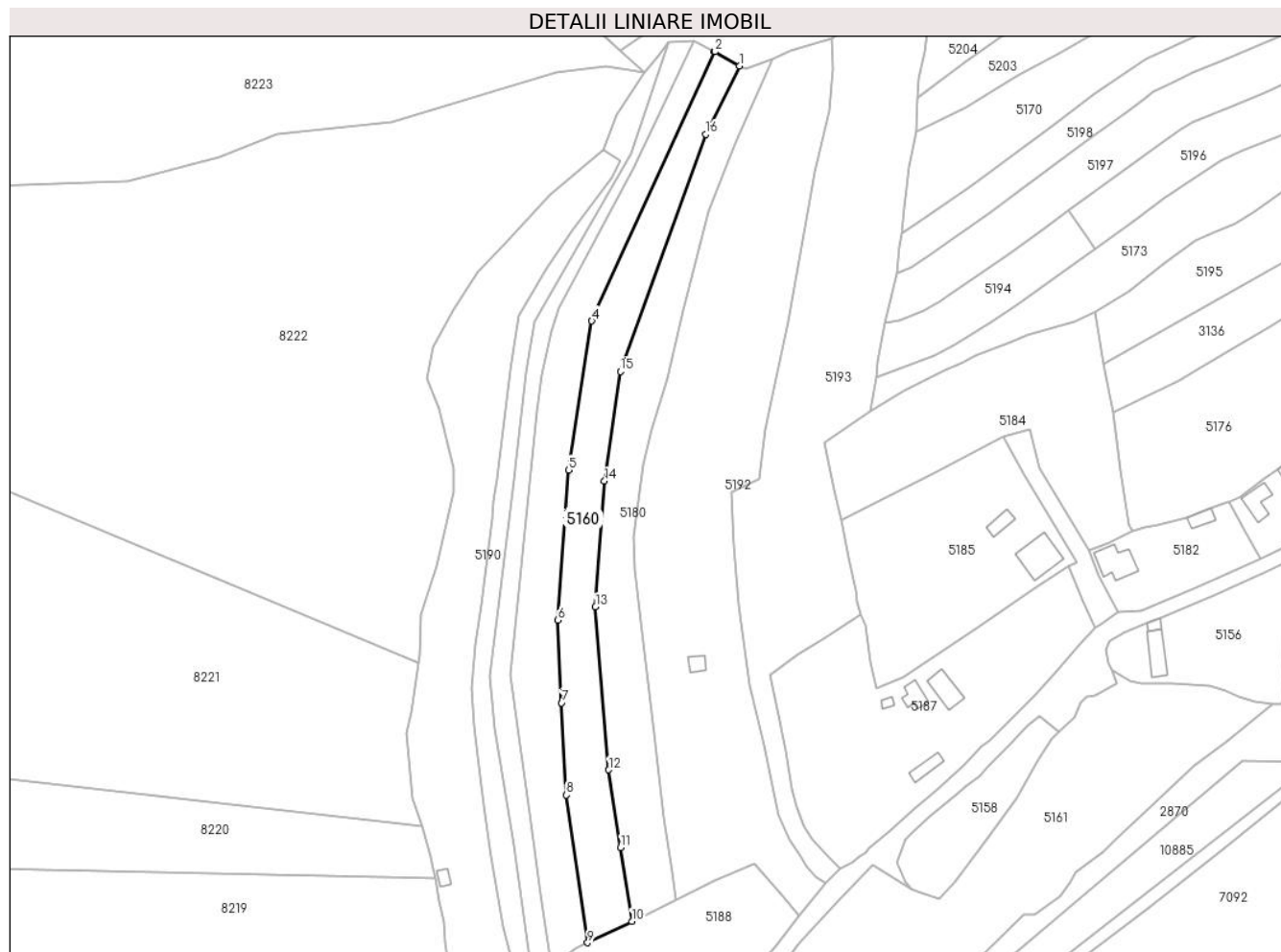
Inscrieri privind dezmembramintele dreptului de proprietate, drepturi reale de garanție și sarcini	Referințe
NU SUNT	

## Anexa Nr. 1 La Partea I

## Teren

Nr cadastral	Suprafața (mp)*	Observații / Referințe
	3.737	

\* Suprafața este determinată în planul de proiecție Stereo 70.



## Date referitoare la teren

Crt	Categorie folosință	Intramilan	Suprafața (mp)	Tarla	Parcelă	Nr. topo	Observații / Referințe
1	faneata	DA	3.737	-	-	-	

## Lungime Segmente

1) Valorile lungimilor segmentelor sunt obținute din proiecție în plan.

Punct început	X / Y	Punct sfârșit	X / Y	Lungime segment (** (m)
1	575.647,633 640.684,495	2	575.639,583 640.689,167	9.308
2	575.639,583 640.689,167	3	575.639,353 640.689,281	0.257
3	575.639,353 640.689,281	4	575.598,881 640.600,354	97.704
4	575.598,881 640.600,354	5	575.591,194 640.551,234	49.718
5	575.591,194 640.551,234	6	575.587,656 640.501,726	49.634

Punct început	X / Y	Punct sfârşit	X / Y	Lungime segment (** (m)
6	575.587,656 640.501,726	7	575.588,921 640.474,384	27.371
7	575.588,921 640.474,384	8	575.590,484 640.443,996	30.428
8	575.590,484 640.443,996	9	575.597,475 640.395,291	49.204
9	575.597,475 640.395,291	10	575.612,066 640.402,348	16.208
10	575.612,066 640.402,348	11	575.608,322 640.426,704	24.642
11	575.608,322 640.426,704	12	575.604,463 640.452,308	25.893
12	575.604,463 640.452,308	13	575.600,072 640.506,046	53.917
13	575.600,072 640.506,046	14	575.603,055 640.547,573	41.634
14	575.603,055 640.547,573	15	575.608,284 640.583,709	36.512
15	575.608,284 640.583,709	16	575.636,47 640.661,98	83.191
16	575.636,47 640.661,98	1	575.647,633 640.684,495	25.13

\*\* Lungimile segmentelor sunt determinate în planul de proiecție Stereo 70 și sunt rotunjite la 1 milimetru.

\*\*\* Distanța dintre puncte este formată din segmente cumulate ce sunt mai mici decât valoarea 1 milimetru.





**DATE DESPRE IMOBILUL NR. 5161**

Oficiul de Cadastru și Publicitate Imobiliară NEAMT  
Biroul de Cadastru și Publicitate Imobiliară Targu-Neamt

**A. Partea I. Descrierea imobilului**

TEREN Necunoscut

Adresa: Loc. Boboiesti, Str Dolia, Jud. Neamt, si extravilan UAT Pipirig

Nr. Crt	Nr cadastral Nr. topografic	Suprafața* (mp)	Observații / Referințe
A1		14.373	Sector cadastral:73 Teren neimprejmuit;

**B. Partea II. Proprietari și acte**

Inscrieri privitoare la dreptul de proprietate și alte drepturi reale		Referințe
/		
Act Normativ nr. 7, din 13/03/1996 emis de GUVERNUL ROMÂNIEI;		
B1	Inscrierea provizorie, drept de PROPRIETATE, dobandit prin Lege, cota actuala 1/1, cota initiala 1/1 1) COMUNA PIPIRIG, CIF:99999999999999, Proprietar neidentificat	A1

**C. Partea III. SARCINI .**

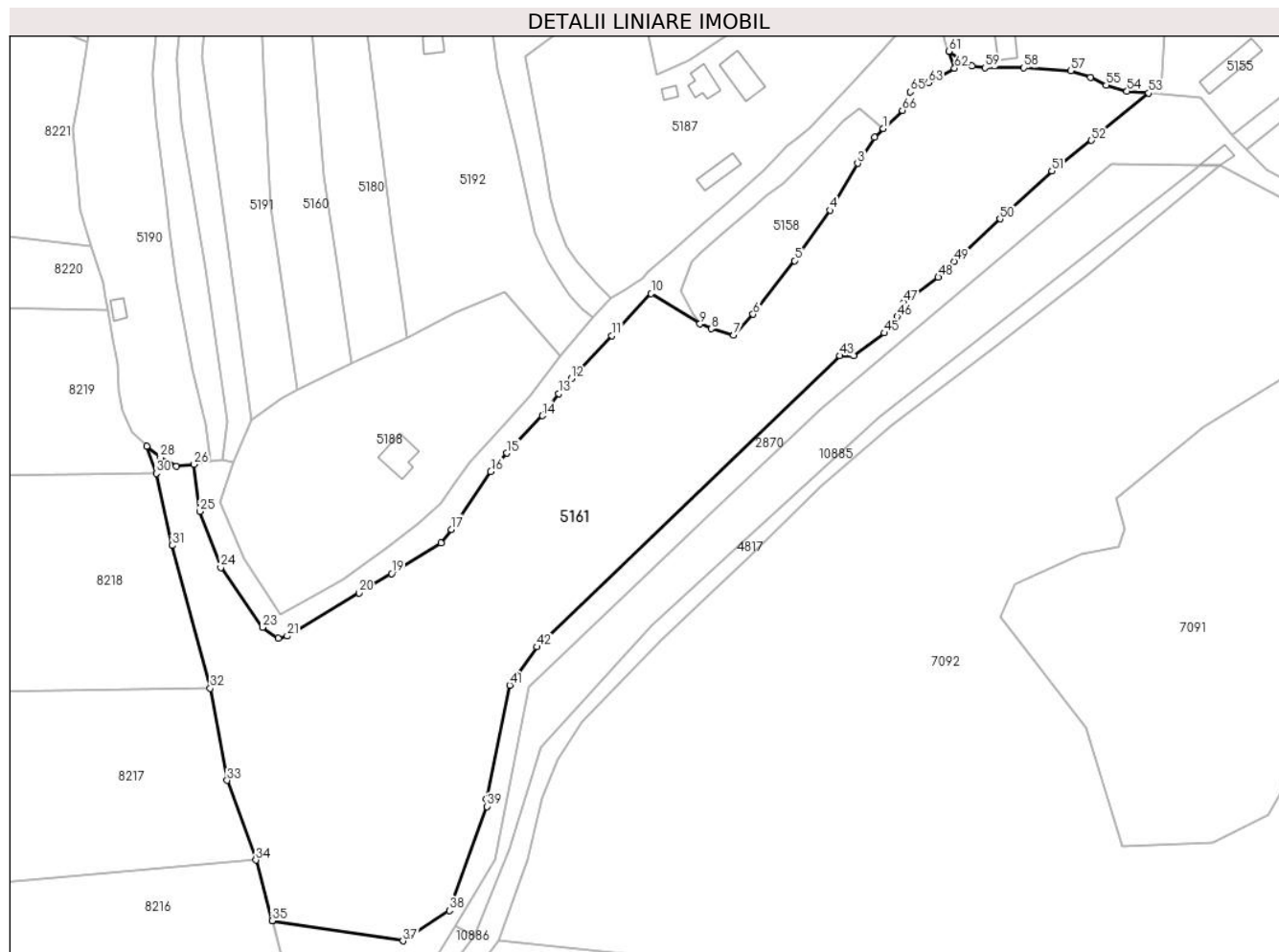
Inscrieri privind dezmembramintele dreptului de proprietate, drepturi reale de garanție și sarcini	Referințe
NU SUNT	

## Anexa Nr. 1 La Partea I

## Teren

Nr cadastral	Suprafața (mp)*	Observații / Referințe
	14.373	

\* Suprafața este determinată în planul de proiecție Stereo 70.



## Date referitoare la teren

Crt	Categorie folosință	Intravilan	Suprafața (mp)	Tarla	Parcelă	Nr. topo	Observații / Referințe
1	faneata	DA	6.452	-	-	-	
2	faneata	NU	4.773	-	-	-	
3	pasune	NU	3.148	-	-	-	Pășune împădurită

## Lungime Segmente

1) Valorile lungimilor segmentelor sunt obținute din proiecție în plan.

Punct început	X / Y	Punct sfârșit	X / Y	Lungime segment	Punct început	X / Y	Punct sfârșit	X / Y	Lungime segment	Punct început	X / Y	Punct sfârșit	X / Y	Lungime segment
1	575.753,196 640.464,794	2	575.750,814 640.462,498	3.308	2	575.750,814 640.462,498	3	575.746,334 640.455,527	8.286	3	575.746,334 640.455,527	4	575.739,011 640.443,089	14.434
4	575.739,011 640.443,089	5	575.729,6 640.429,699	16.366	5	575.729,6 640.429,699	6	575.718,589 640.415,467	17.994	6	575.718,589 640.415,467	7	575.713,422 640.409,939	7.567
7	575.713,422 640.409,939	8	575.707,481 640.411,613	6.172	8	575.707,481 640.411,613	9	575.704,483 640.412,936	3.277	9	575.704,483 640.412,936	10	575.691,526 640.420,958	15.239
10	575.691,526 640.420,958	11	575.681,05 640.409,838	15.277	11	575.681,05 640.409,838	12	575.670,326 640.398,453	15.64	12	575.670,326 640.398,453	13	575.666,967 640.394,452	5.224

Punct început	X / Y	Punct sfârșit	X / Y	Lungime segment	Punct început	X / Y	Punct sfârșit	X / Y	Lungime segment	Punct început	X / Y	Punct sfârșit	X / Y	Lungime segment
13	575.666,967 640.394,452	14	575.662,623 640.388,55	7.328	14	575.662,623 640.388,55	15	575.653,125 640.378,619	13.742	15	575.653,125 640.378,619	16	575.648,887 640.373,7	6.493
16	575.648,887 640.373,7	17	575.638,427 640.358,399	18.535	17	575.638,427 640.358,399	18	575.635,78 640.354,763	4.497	18	575.635,78 640.354,763	19	575.622,54 640.346,638	15.534
19	575.622,54 640.346,638	20	575.613,925 640.341,492	10.035	20	575.613,925 640.341,492	21	575.594,832 640.330,065	22.251	21	575.594,832 640.330,065	22	575.592,447 640.329,48	2.456
22	575.592,447 640.329,48	23	575.588,229 640.332,376	5.116	23	575.588,229 640.332,376	24	575.577,202 640.348,263	19.339	24	575.577,202 640.348,263	25	575.571,562 640.363,172	15.94
25	575.571,562 640.363,172	26	575.570,089 640.375,617	12.532	26	575.570,089 640.375,617	27	575.565,405 640.375,199	4.703	27	575.565,405 640.375,199	28	575.561,136 640.377,459	4.83
28	575.561,136 640.377,459	29	575.557,536 640.380,444	4.677	29	575.557,536 640.380,444	30	575.560,037 640.373,26	7.607	30	575.560,037 640.373,26	31	575.564,317 640.354,137	19.596
31	575.564,317 640.354,137	32	575.574,391 640.316,204	39.248	32	575.574,391 640.316,204	33	575.578,859 640.291,774	24.835	33	575.578,859 640.291,774	34	575.586,504 640.270,597	22.515
34	575.586,504 640.270,597	35	575.590,78 640.254,497	16.658	35	575.590,78 640.254,497	36	575.591,023 640.254,523	0.244	36	575.591,023 640.254,523	37	575.625,546 640.249,159	34.937
37	575.625,546 640.249,159	38	575.637,884 640.257,245	14.752	38	575.637,884 640.257,245	39	575.647,821 640.284,835	29.325	39	575.647,821 640.284,835	40	575.647,75 640.286,862	2.028
40	575.647,75 640.286,862	41	575.653,92 640.317,006	30.769	41	575.653,92 640.317,006	42	575.661,137 640.327,178	12.472	42	575.661,137 640.327,178	43	575.741,583 640.404,459	111.552
43	575.741,583 640.404,459	44	575.745,218 640.404,539	3.636	44	575.745,218 640.404,539	45	575.753,463 640.410,513	10.182	45	575.753,463 640.410,513	46	575.756,831 640.414,817	5.465
46	575.756,831 640.414,817	47	575.758,508 640.418,624	4.16	47	575.758,508 640.418,624	48	575.767,777 640.425,321	11.435	48	575.767,777 640.425,321	49	575.771,972 640.429,517	5.933
49	575.771,972 640.429,517	50	575.784,156 640.440,789	16.598	50	575.784,156 640.440,789	51	575.797,932 640.453,535	18.768	51	575.797,932 640.453,535	52	575.808,465 640.461,643	13.292
52	575.808,465 640.461,643	53	575.823,608 640.474,201	19.673	53	575.823,608 640.474,201	54	575.817,897 640.474,681	5.731	54	575.817,897 640.474,681	55	575.812,395 640.476,256	5.723
55	575.812,395 640.476,256	56	575.808,229 640.478,43	4.699	56	575.808,229 640.478,43	57	575.802,947 640.480,094	5.538	57	575.802,947 640.480,094	58	575.790,525 640.480,916	12.449
58	575.790,525 640.480,916	59	575.780,213 640.480,916	10.312	59	575.780,213 640.480,916	60	575.776,753 640.481,455	3.502	60	575.776,753 640.481,455	61	575.770,564 640.485,276	7.273
61	575.770,564 640.485,276	62	575.772,089 640.480,792	4.736	62	575.772,089 640.480,792	63	575.765,13 640.476,969	7.94	63	575.765,13 640.476,969	64	575.762,322 640.476,595	2.833
64	575.762,322 640.476,595	65	575.760,269 640.474,531	2.911	65	575.760,269 640.474,531	66	575.758,202 640.469,619	5.329	66	575.758,202 640.469,619	1	575.753,196 640.464,794	6.953

\*\* Lungimile segmentelor sunt determinate în planul de proiecție Stereo 70 și sunt rotunjite la 1 milimetru.

\*\*\* Distanța dintre puncte este formată din segmente cumulate ce sunt mai mici decât valoarea 1 milimetru.



**DATE DESPRE IMOBILUL NR. 5163**

Oficiul de Cadastru și Publicitate Imobiliară NEAMT  
Biroul de Cadastru și Publicitate Imobiliară Targu-Neamt

**A. Partea I. Descrierea imobilului**

TEREN Intravilan

Adresa: Loc. Boboiesti, Str Dolia, Jud. Neamt

Nr. Crt	Nr cadastral Nr. topografic	Suprafața* (mp)	Observații / Referințe
A1		172	Sector cadastral:73 Teren neimprejmuit;

**B. Partea II. Proprietari și acte**

Inscrieri privitoare la dreptul de proprietate și alte drepturi reale		Referințe
/		
Act Normativ nr. 7, din 13/03/1996 emis de GUVERNUL ROMÂNIEI;		
B1	Inscrierea provizorie, drept de PROPRIETATE, dobandit prin Lege, cota actuala 1/1, cota initiala 1/1	A1
1) COMUNA PIPIRIG, CIF:99999999999999, Proprietar neidentificat		

**C. Partea III. SARCINI .**

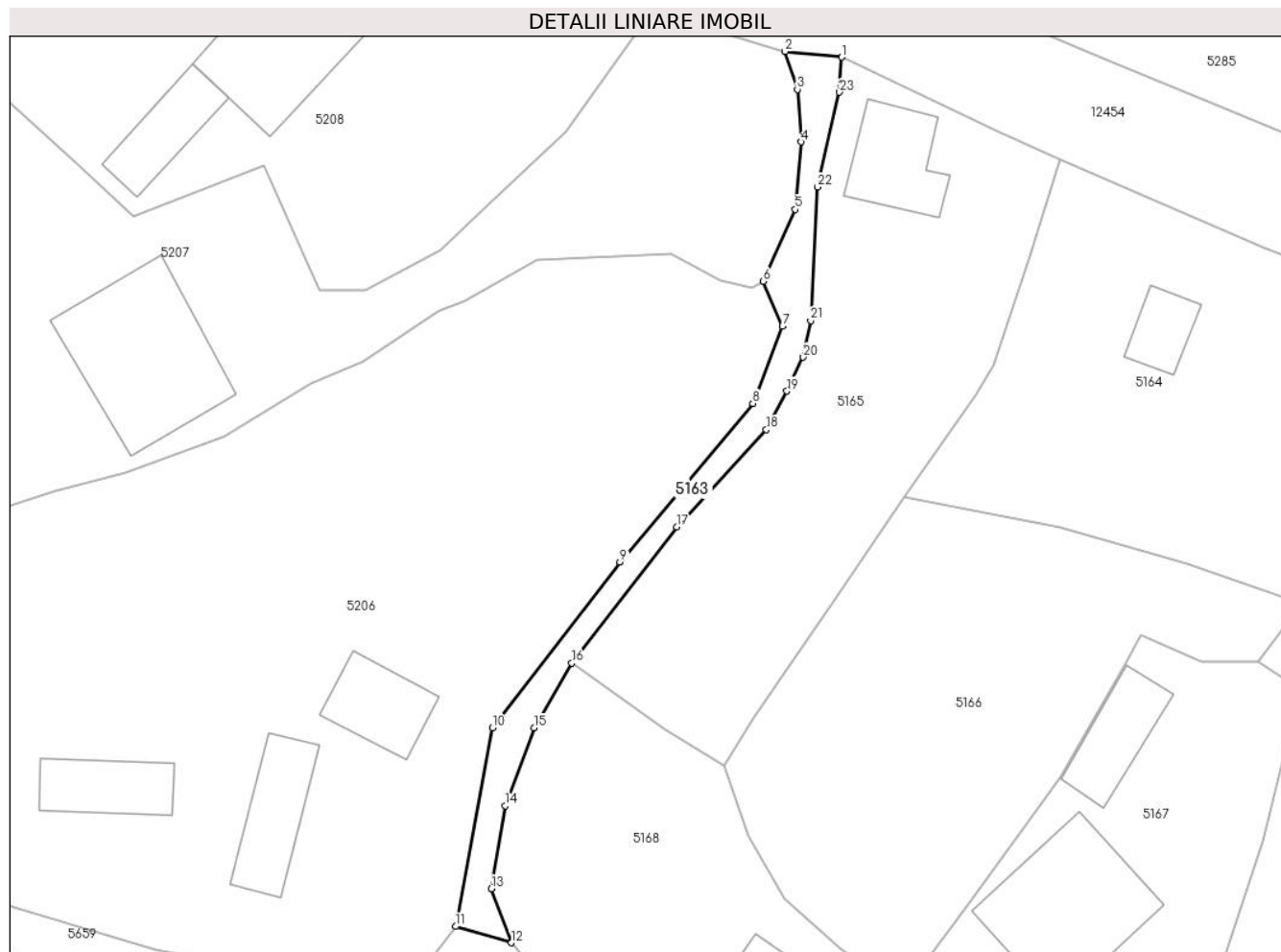
Inscrieri privind dezmembramintele dreptului de proprietate, drepturi reale de garanție și sarcini	Referințe
NU SUNT	

## Anexa Nr. 1 La Partea I

## Teren

Nr cadastral	Suprafața (mp)*	Observații / Referințe
	172	

\* Suprafața este determinată în planul de proiecție Stereo 70.



## Date referitoare la teren

Crt	Categorie folosință	Intravilan	Suprafața (mp)	Tarla	Parcelă	Nr. topo	Observații / Referințe
1	drum	DA	172	-	-	-	

## Lungime Segmente

1) Valorile lungimilor segmentelor sunt obținute din proiecție în plan.

Punct început	X / Y	Punct sfârșit	X / Y	Lungime segment (** (m)
1	576.042,088 640.843,134	2	576.037,712 640.843,584	4.399
3	576.038,659 640.840,653	4	576.038,929 640.836,602	4.06
5	576.038,48 640.831,382	6	576.036,006 640.825,82	6.087
7	576.037,504 640.822,36	8	576.035,202 640.816,402	6.387
9	576.024,938 640.804,159	10	576.015,061 640.791,332	16.189

Punct început	X / Y	Punct sfârșit	X / Y	Lungime segment (** (m)
2	576.037,712 640.843,584	3	576.038,659 640.840,653	3.08
4	576.038,929 640.836,602	5	576.038,48 640.831,382	5.239
6	576.036,006 640.825,82	7	576.037,504 640.822,36	3.77
8	576.035,202 640.816,402	9	576.024,938 640.804,159	15.976
10	576.015,061 640.791,332	11	576.012,226 640.775,99	15.602

Punct început	X / Y	Punct sfârșit	X / Y	Lungime segment (** (m)
11	576.012,226 640.775,99	12	576.016,539 640.774,736	4.492
13	576.014,988 640.778,907	14	576.016,083 640.785,328	6.514
15	576.018,287 640.791,338	16	576.021,214 640.796,33	5.787
17	576.029,32 640.806,843	18	576.036,25 640.814,368	10.23
19	576.037,846 640.817,345	20	576.039,114 640.819,961	2.907
21	576.039,676 640.822,789	22	576.040,217 640.833,116	10.341
23	576.041,915 640.840,423	1	576.042,088 640.843,134	2.717

Punct început	X / Y	Punct sfârșit	X / Y	Lungime segment (** (m)
12	576.016,539 640.774,736	13	576.014,988 640.778,907	4.45
14	576.016,083 640.785,328	15	576.018,287 640.791,338	6.401
16	576.021,214 640.796,33	17	576.029,32 640.806,843	13.275
18	576.036,25 640.814,368	19	576.037,846 640.817,345	3.378
20	576.039,114 640.819,961	21	576.039,676 640.822,789	2.883
22	576.040,217 640.833,116	23	576.041,915 640.840,423	7.502

\*\* Lungimile segmentelor sunt determinate în planul de proiecție Stereo 70 și sunt rotunjite la 1 milimetru.

\*\*\* Distanța dintre puncte este formată din segmente cumulate ce sunt mai mici decât valoarea 1 milimetru.





**DATE DESPRE IMOBILUL NR. 5164**

Oficiul de Cadastru și Publicitate Imobiliară NEAMT  
Biroul de Cadastru și Publicitate Imobiliară Targu-Neamt

**A. Partea I. Descrierea imobilului**

TEREN Intravilan

Adresa: Loc. Boboiesti, Str Ozanei, Jud. Neamt

Nr. Crt	Nr cadastral Nr. topografic	Suprafața* (mp)	Observații / Referințe
A1	54349	Din acte: 810 Masurata: 798	Sector cadastral:73 Teren imprejmuit;

**Construcții**

Crt	Nr cadastral Nr. topografic	Adresa	Observații / Referințe
A1.1		Loc. Boboiesti, Str Ozanei, Jud. Neamt	Nr. niveluri:1; S. construita la sol:24 mp; Locuinta, parter

**B. Partea II. Proprietari și acte**

Inscrieri privitoare la dreptul de proprietate și alte drepturi reale		Referințe
<b>14613 / 07/06/2022</b>		
Act Notarial nr. CONTRACT DE VÂNZARE - CUMPĂRARE aut. nr. 1151, din 06/06/2022 emis de BN Andronache Laura (act administrativ nr Certificat atestare că petentul este cunoscut ca proprietar nr. 7253 din 13.05.2022, emis de COMUNA PIPIRIG;act administrativ nr Proces - verbal de identificare a imobilului nr. 7253 din 13.05.2022, emis de COMUNA PIPIRIG);		
B1	Intabulare, drept de PROPRIETATE, cu titlu de drept de CUMPĂRARE, dobândit prin Conventie, cota actuala 1/1, cota initiala 1/1 1) NICUȚĂ IOANA 2) NICUȚĂ GHEORGHE	A1
B2	Intabulare, drept de PROPRIETATE, cu titlu de drept de CUMPĂRARE, dobândit prin Conventie, cota actuala 1/1, cota initiala 1/1 1) NICUȚĂ IOANA 2) NICUȚĂ GHEORGHE, bun comun	A1.1

**C. Partea III. SARCINI**

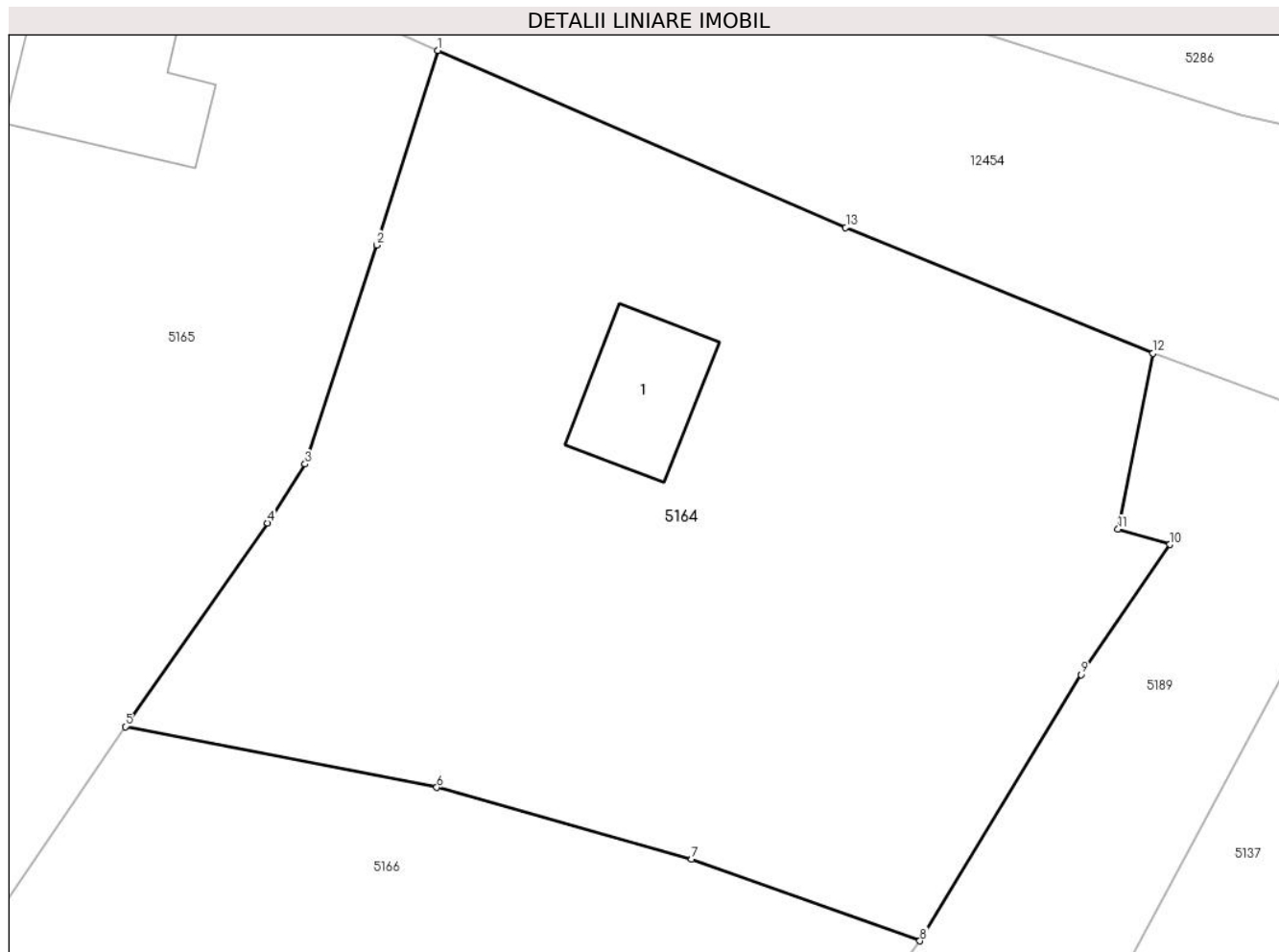
Inscrieri privind dezmembramintele dreptului de proprietate, drepturi reale de garanție și sarcini		Referințe
<b>20122 / 01/08/2022</b>		
Act Administrativ nr. CERTIFICAT DE DECES nr 717, din 19/07/2022 emis de PRIMARIA TG NEAMT;		
C2	Se radiază dreptul de UZUFRACT VIAGER înscris în favoarea PLEȘCA ANA sub numarul de Încheiere 14613 din 07.06.2022	A1, A1.1

## Anexa Nr. 1 La Partea I

## Teren

Nr cadastral	Suprafața (mp)*	Observații / Referințe
54349	Din acte: 810 Masurata: 798	

\* Suprafața este determinată în planul de proiecție Stereo 70.



## Date referitoare la teren

Crt	Categorie folosință	Intra vilan	Suprafața (mp)	Tarla	Parcelă	Nr. topo	Observații / Referințe
1	curți constructii	DA	102	-	-	-	
2	faneata	DA	696	-	-	-	

## Date referitoare la construcții

Crt	Număr	Destinație construcție	Supraf. (mp)	Situație juridică	Observații / Referințe
A1.1		construcții de locuințe	Din acte: 23 Masurata: 24	Cu acte	Nr. niveluri:1; S. construita la sol:24 mp; Locuinta, parter

## Lungime Segmente

1) Valorile lungimilor segmentelor sunt obținute din proiecție în plan.

Punct început	X / Y	Punct sfârșit	X / Y	Lungime segment (** (m)
1	576.058,992 640.835,28	2	576.056,638 640.827,768	7.872
2	576.056,638 640.827,768	3	576.053,869 640.819,308	8.902

Punct început	X / Y	Punct sfârşit	X / Y	Lungime segment (** (m)
3	576.053,869 640.819,308	4	576.052,422 640.817,038	2.692
4	576.052,422 640.817,038	5	576.046,927 640.809,177	9.591
5	576.046,927 640.809,177	6	576.058,952 640.806,825	12.253
6	576.058,952 640.806,825	7	576.068,793 640.804,05	10.225
7	576.068,793 640.804,05	8	576.077,612 640.800,903	9.364
8	576.077,612 640.800,903	9	576.083,832 640.811,183	12.015
9	576.083,832 640.811,183	10	576.087,265 640.816,206	6.084
10	576.087,265 640.816,206	11	576.085,258 640.816,799	2.093
11	576.085,258 640.816,799	12	576.086,601 640.823,583	6.916
12	576.086,601 640.823,583	13	576.074,742 640.828,447	12.818
13	576.074,742 640.828,447	1	576.058,992 640.835,28	17.168

\*\* Lungimile segmentelor sunt determinate în planul de proiecție Stereo 70 și sunt rotunjite la 1 milimetru.

\*\*\* Distanța dintre puncte este formată din segmente cumulate ce sunt mai mici decât valoarea 1 milimetru.



**DATE DESPRE IMOBILUL NR. 5165**

Oficiul de Cadastru și Publicitate Imobiliară NEAMT  
Biroul de Cadastru și Publicitate Imobiliară Targu-Neamt

**A. Partea I. Descrierea imobilului**

TEREN Intravilan

Adresa: Loc. Boboiesti, Str Ozanei, Jud. Neamt

Nr. Crt	Nr cadastral Nr. topografic	Suprafața* (mp)	Observații / Referințe
A1		763	Sector cadastral:73 Teren imprejmuit;

**Construcții**

Crt	Nr cadastral Nr. topografic	Adresa	Observații / Referințe
A1.1		Loc. Boboiesti, Str Ozanei, Jud. Neamt	Nr. niveluri:1; S. construita la sol:49 mp;

**B. Partea II. Proprietari și acte**

Inscrieri privitoare la dreptul de proprietate și alte drepturi reale		Referințe
/		
Act Administrativ nr. 14195, din 14/09/2023 emis de PRIMĂRIA COMUNEI PIPIRIG;		
B1	Inscrierea posesiei, drept de PROPRIETATE, dobandit prin Lege, cota actuala 1/1, cota initiala 1/1 1) PLEȘCA IOAN	A1
Act Administrativ nr. 14187, din 14/09/2023 emis de Primăria Comunei Pipirig;		
B2	Intabulare, drept de PROPRIETATE, dobandit prin Lege, cota actuala 1/1, cota initiala 1/1 1) PLEȘCA IOAN	A1.1

**C. Partea III. SARCINI .**

Inscrieri privind dezmembramintele dreptului de proprietate, drepturi reale de garanție și sarcini	Referințe
NU SUNT	

## Anexa Nr. 1 La Partea I

## Teren

Nr cadastral	Suprafața (mp)*	Observații / Referințe
	763	

\* Suprafața este determinată în planul de proiecție Stereo 70.



## Date referitoare la teren

Crt	Categorie folosință	Intra vilan	Suprafața (mp)	Tarla	Parcelă	Nr. topo	Observații / Referințe
1	curti constructii	DA	320	-	-	-	
2	faneata	DA	443	-	-	-	

## Date referitoare la construcții

Crt	Număr	Destinație construcție	Supraf. (mp)	Situație juridică	Observații / Referințe
A1.1		construcții de locuințe	49	Cu acte	Nr. niveluri:1; S. construita la sol:49 mp;

## Lungime Segmente

1) Valorile lungimilor segmentelor sunt obținute din proiecție în plan.

Punct început	X / Y	Punct sfârșit	X / Y	Lungime segment (** (m)
1	576.021,214 640.796,33	2	576.028,384 640.791,207	8.812
2	576.028,384 640.791,207	3	576.033,038 640.788,39	5.44
3	576.033,038 640.788,39	4	576.035,207 640.792,033	4.24

Punct început	X / Y	Punct sfârșit	X / Y	Lungime segment (** (m)
4	576.035,207 640.792,033	5	576.041,376 640.801,04	10.917
5	576.041,376 640.801,04	6	576.046,927 640.809,177	9.85
6	576.046,927 640.809,177	7	576.052,422 640.817,038	9.591
7	576.052,422 640.817,038	8	576.053,869 640.819,308	2.692
8	576.053,869 640.819,308	9	576.056,638 640.827,768	8.902
9	576.056,638 640.827,768	10	576.058,992 640.835,28	7.872
10	576.058,992 640.835,28	11	576.054,224 640.837,428	5.23
11	576.054,224 640.837,428	12	576.042,088 640.843,134	13.41
12	576.042,088 640.843,134	13	576.041,915 640.840,423	2.717
13	576.041,915 640.840,423	14	576.040,217 640.833,116	7.502
14	576.040,217 640.833,116	15	576.039,676 640.822,789	10.341
15	576.039,676 640.822,789	16	576.039,114 640.819,961	2.883
16	576.039,114 640.819,961	17	576.037,846 640.817,345	2.907
17	576.037,846 640.817,345	18	576.036,25 640.814,368	3.378
18	576.036,25 640.814,368	19	576.029,32 640.806,843	10.23
19	576.029,32 640.806,843	1	576.021,214 640.796,33	13.275

\*\* Lungimile segmentelor sunt determinate în planul de proiecție Stereo 70 și sunt rotunjite la 1 milimetru.

\*\*\* Distanța dintre puncte este formată din segmente cumulate ce sunt mai mici decât valoarea 1 milimetru.





**DATE DESPRE IMOBILUL NR. 5166**

Oficiul de Cadastru și Publicitate Imobiliară NEAMT  
Biroul de Cadastru și Publicitate Imobiliară Targu-Neamt

**A. Partea I. Descrierea imobilului**

TEREN Intravilan

Adresa: Loc. Boboiesti, Str Dolia, Jud. Neamt

Nr. Crt	Nr cadastral Nr. topografic	Suprafața* (mp)	Observații / Referințe
A1		802	Sector cadastral:73 Teren imprejmuit;

**B. Partea II. Proprietari și acte**

Inscrieri privitoare la dreptul de proprietate și alte drepturi reale	Referințe
/	
Act Administrativ nr. 14195, din 14/09/2023 emis de PRIMĂRIA COMUNEI PIPIRIG;	
B1	A1
Inscrierea posesiei, drept de PROPRIETATE, dobandit prin Lege, cota actuala 1/1, cota initiala 1/1	
1) PLEȘCA MIHAI	

**C. Partea III. SARCINI .**

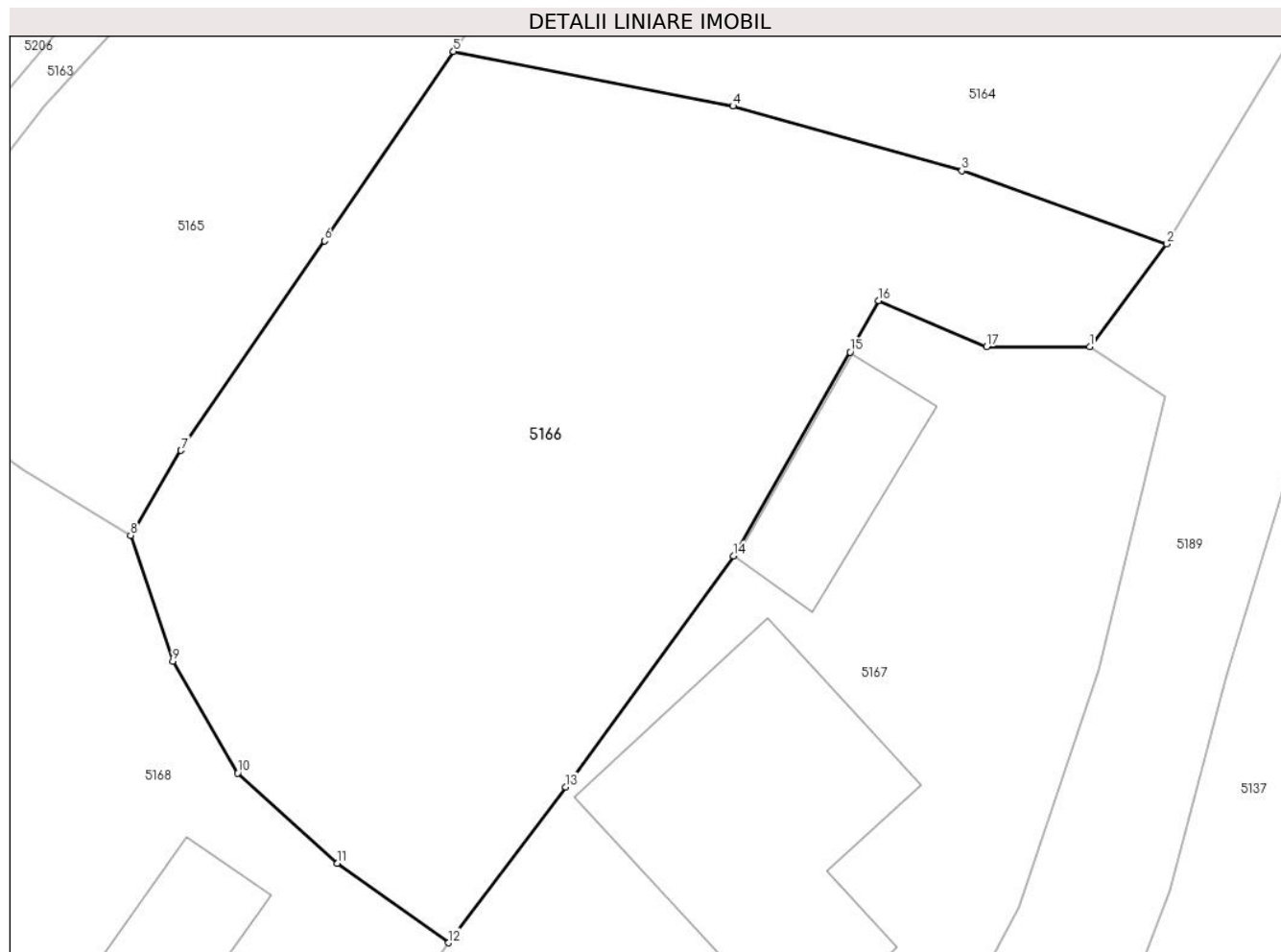
Inscrieri privind dezmembramintele dreptului de proprietate, drepturi reale de garanție și sarcini	Referințe
NU SUNT	

## Anexa Nr. 1 La Partea I

## Teren

Nr cadastral	Suprafața (mp)*	Observații / Referințe
	802	

\* Suprafața este determinată în planul de proiecție Stereo 70.



## Date referitoare la teren

Crt	Categorie folosință	Intravilan	Suprafața (mp)	Tarla	Parcelă	Nr. topo	Observații / Referințe
1	faneata	DA	802	-	-	-	

## Lungime Segmente

1) Valorile lungimilor segmentelor sunt obținute din proiecție în plan.

Punct început	X / Y	Punct sfârșit	X / Y	Lungime segment (** (m)
1	576.074,292 640.796,487	2	576.077,612 640.800,903	5.525
2	576.077,612 640.800,903	3	576.068,793 640.804,05	9.364
3	576.068,793 640.804,05	4	576.058,952 640.806,825	10.225
4	576.058,952 640.806,825	5	576.046,927 640.809,177	12.253
5	576.046,927 640.809,177	6	576.041,376 640.801,04	9.85

Punct început	X / Y	Punct sfârșit	X / Y	Lungime segment (** (m)
6	576.041,376 640.801,04	7	576.035,207 640.792,033	10.917
7	576.035,207 640.792,033	8	576.033,038 640.788,39	4.24
8	576.033,038 640.788,39	9	576.034,862 640.782,981	5.708
9	576.034,862 640.782,981	10	576.037,649 640.778,178	5.553
10	576.037,649 640.778,178	11	576.041,941 640.774,301	5.784
11	576.041,941 640.774,301	12	576.046,716 640.770,884	5.872
12	576.046,716 640.770,884	13	576.051,756 640.777,581	8.382
13	576.051,756 640.777,581	14	576.058,977 640.787,504	12.272
14	576.058,977 640.787,504	15	576.063,987 640.796,264	10.091
15	576.063,987 640.796,264	16	576.065,222 640.798,472	2.53
16	576.065,222 640.798,472	17	576.069,856 640.796,49	5.04
17	576.069,856 640.796,49	1	576.074,292 640.796,487	4.436

\*\* Lungimile segmentelor sunt determinate în planul de proiecție Stereo 70 și sunt rotunjite la 1 milimetru.

\*\*\* Distanța dintre puncte este formată din segmente cumulate ce sunt mai mici decât valoarea 1 milimetru.



**DATE DESPRE IMOBILUL NR. 5167**

Oficiul de Cadastru și Publicitate Imobiliară NEAMT  
Biroul de Cadastru și Publicitate Imobiliară Targu-Neamt

**A. Partea I. Descrierea imobilului**

TEREN Intravilan

Adresa: Loc. Boboiesti, Str Dolia, Jud. Neamt

Nr. Crt	Nr cadastral Nr. topografic	Suprafața* (mp)	Observații / Referințe
A1	52056	Din acte: 895 Masurata: 767	Sector cadastral:73 Teren imprejmuit;

**Construcții**

Crt	Nr cadastral Nr. topografic	Adresa	Observații / Referințe
A1.2		Loc. Boboiesti, Str Dolia, Jud. Neamt	Nr. niveluri:1; S. construita la sol:42 mp; Grajd, construit din lemn in anul 1976, acoperit cu dranita
A1.3		Loc. Boboiesti, Str Dolia, Jud. Neamt	Nr. niveluri:2; S. construita la sol:136 mp;
A1.4		Loc. Boboiesti, Str Dolia, Jud. Neamt	Nr. niveluri:1; S. construita la sol:27 mp;

**B. Partea II. Proprietari și acte**

Inscrieri privitoare la dreptul de proprietate și alte drepturi reale		Referințe
<b>38577 / 16/12/2015</b>		
Hotarare Judecatoreasca nr. 1292, din 08/12/2013 emis de judecatoria tg.neamt (Certificat de atestare fiscala nr. 8229/09-12-2015 emis de Primaria Pipirig);		
B1	Intabulare, drept de PROPRIETATE, dobandit prin Hotarare Judecatoreasca, cota actuala 1/1, cota initiala 1/1 1) IONIȚĂ VASILE 2) IONIȚĂ VASILICA	A1, A1.2
/		
Act Administrativ nr. 14187, din 14/09/2023 emis de PRIMARIA COMUNEI PIPIRIG;		
B2	Intabulare, drept de PROPRIETATE, dobandit prin Lege, cota actuala 1/1, cota initiala 1/1 1) IONIȚĂ VASILE 2) IONIȚĂ VASILICA	A1.3, A1.4

**C. Partea III. SARCINI .**

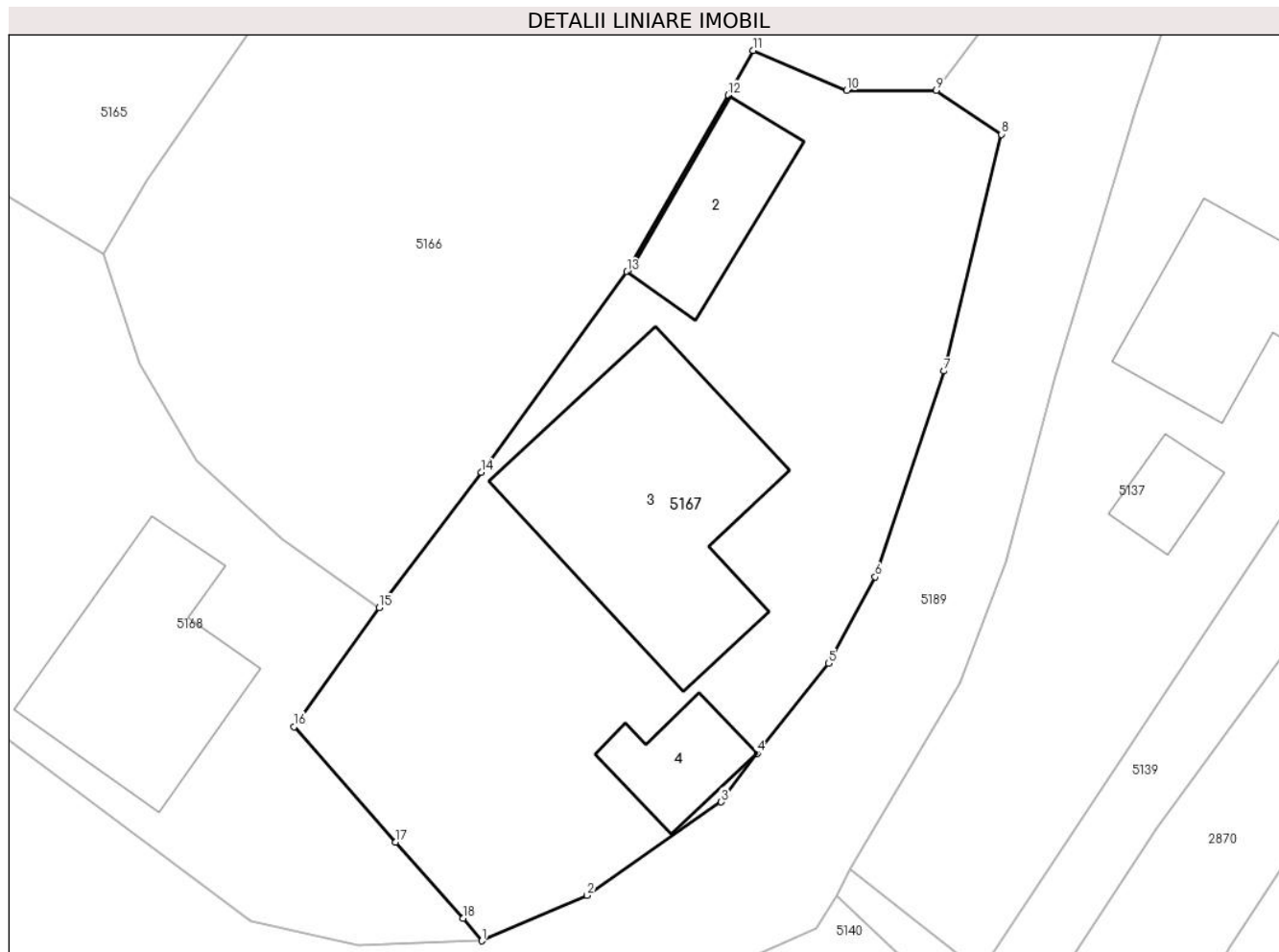
Inscrieri privind dezmembramintele dreptului de proprietate, drepturi reale de garanție și sarcini	Referințe
NU SUNT	

## Anexa Nr. 1 La Partea I

## Teren

Nr cadastral	Suprafața (mp)*	Observații / Referințe
52056	Din acte: 895 Masurata: 767	

\* Suprafața este determinată în planul de proiecție Stereo 70.



## Date referitoare la teren

Crt	Categorie folosință	Intra vilan	Suprafața (mp)	Tarla	Parcelă	Nr. topo	Observații / Referințe
1	curți constructii	DA	767	-	-	-	

## Date referitoare la construcții

Crt	Număr	Destinație construcție	Supraf. (mp)	Situație juridică	Observații / Referințe
A1.2		construcții anexa	Din acte: 43 Masurata: 42	Cu acte	Nr. niveluri:1; S. construita la sol:42 mp; Grajd, construit din lemn in anul 1976, acoperit cu dranita
A1.3		construcții de locuinte	136	Cu acte	Nr. niveluri:2; S. construita la sol:136 mp;
A1.4		construcții anexa	27	Cu acte	Nr. niveluri:1; S. construita la sol:27 mp;

## Lungime Segmente

1) Valorile lungimilor segmentelor sunt obținute din proiecție în plan.

Punct început	X / Y	Punct sfârșit	X / Y	Lungime segment (** (m)
1	576.051,796 640.754,393	2	576.057,004 640.756,646	5.674

Punct început	X / Y	Punct sfârșit	X / Y	Lungime segment (** (m)
2	576.057,004 640.756,646	3	576.063,645 640.761,272	8.093
3	576.063,645 640.761,272	4	576.065,422 640.763,673	2.987
4	576.065,422 640.763,673	5	576.068,966 640.768,128	5.693
5	576.068,966 640.768,128	6	576.071,268 640.772,415	4.866
6	576.071,268 640.772,415	7	576.074,683 640.782,596	10.738
7	576.074,683 640.782,596	8	576.077,526 640.794,32	12.064
8	576.077,526 640.794,32	9	576.074,292 640.796,487	3.893
9	576.074,292 640.796,487	10	576.069,856 640.796,49	4.436
10	576.069,856 640.796,49	11	576.065,222 640.798,472	5.04
11	576.065,222 640.798,472	12	576.063,987 640.796,264	2.53
12	576.063,987 640.796,264	13	576.058,977 640.787,504	10.091
13	576.058,977 640.787,504	14	576.051,756 640.777,581	12.272
14	576.051,756 640.777,581	15	576.046,716 640.770,884	8.382
15	576.046,716 640.770,884	16	576.042,485 640.764,992	7.254
16	576.042,485 640.764,992	17	576.047,532 640.759,284	7.619
17	576.047,532 640.759,284	18	576.050,864 640.755,511	5.034
18	576.050,864 640.755,511	1	576.051,796 640.754,393	1.456

\*\* Lungimile segmentelor sunt determinate în planul de proiecție Stereo 70 și sunt rotunjite la 1 milimetru.

\*\*\* Distanța dintre puncte este formată din segmente cumulate ce sunt mai mici decât valoarea 1 milimetru.





**DATE DESPRE IMOBILUL NR. 5168**

Oficiul de Cadastru și Publicitate Imobiliară NEAMT  
Biroul de Cadastru și Publicitate Imobiliară Targu-Neamt

**A. Partea I. Descrierea imobilului**

TEREN Intravilan

Adresa: Loc. Boboiesti, Str Dolia, Jud. Neamt

Nr. Crt	Nr cadastral Nr. topografic	Suprafața* (mp)	Observații / Referințe
A1		697	Sector cadastral:73 Teren imprejmuit;

**Construcții**

Crt	Nr cadastral Nr. topografic	Adresa	Observații / Referințe
A1.1		Loc. Boboiesti, Str Dolia, Jud. Neamt	Nr. niveluri:1; S. construita la sol:90 mp;

**B. Partea II. Proprietari și acte**

Inscrieri privitoare la dreptul de proprietate și alte drepturi reale		Referințe
/		
Act Administrativ nr. 14195, din 14/09/2023 emis de PRIMARIA COMUNEI PIPIRIG;		
B1	Inscrierea posesiei, drept de PROPRIETATE, dobandit prin Lege, cota actuala 1/1, cota initiala 1/1 1) PLEȘCA VIOREL	A1
Act Administrativ nr. 14187, din 14/09/2023 emis de PRIMARIA COMUNEI PIPIRIG;		
B2	Intabulare, drept de PROPRIETATE, dobandit prin Lege, cota actuala 1/1, cota initiala 1/1 1) PLEȘCA VIOREL	A1.1

**C. Partea III. SARCINI .**

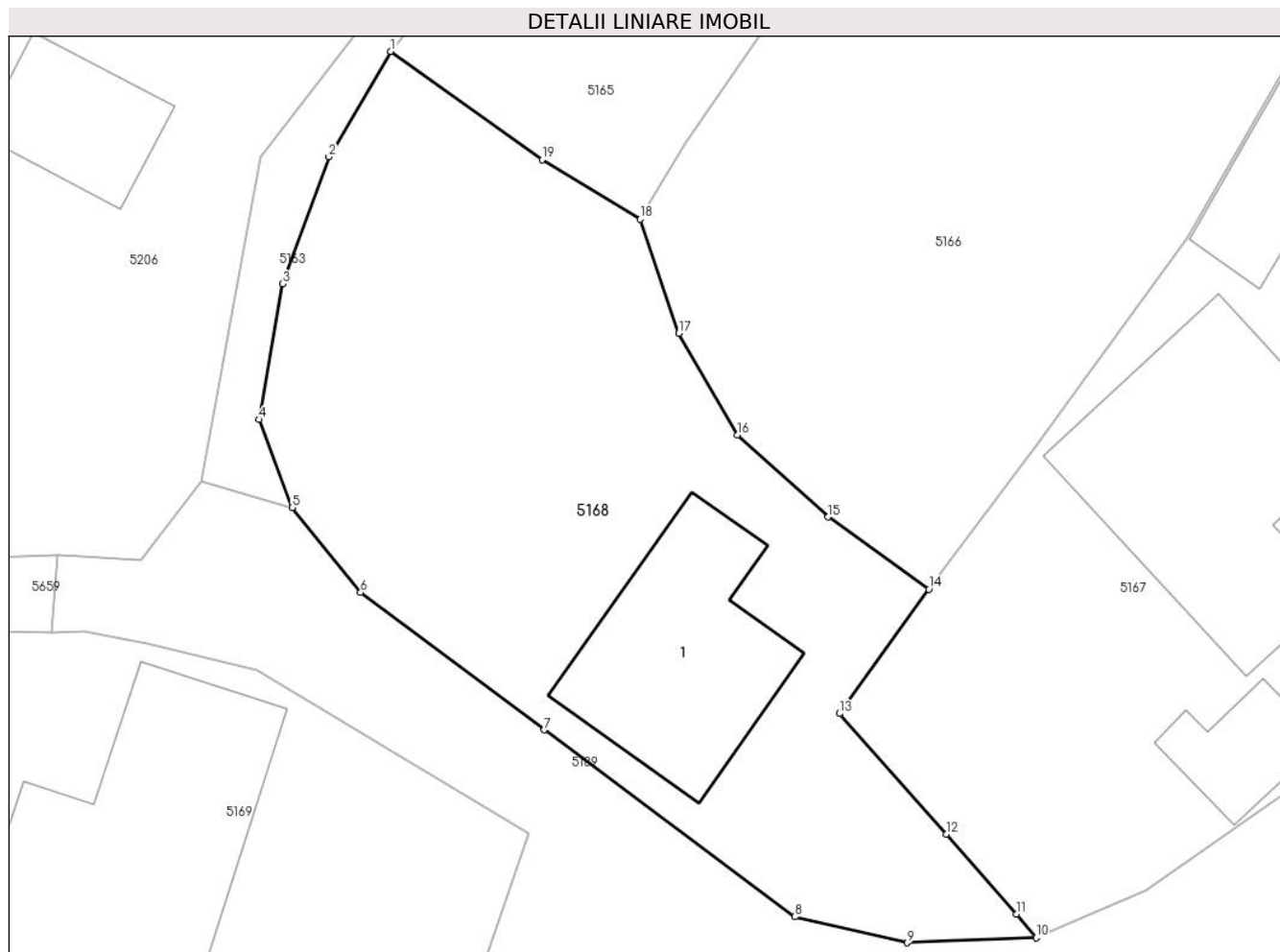
Inscrieri privind dezmembramintele dreptului de proprietate, drepturi reale de garanție și sarcini	Referințe
NU SUNT	

## Anexa Nr. 1 La Partea I

## Teren

Nr cadastral	Suprafața (mp)*	Observații / Referințe
	697	

\* Suprafața este determinată în planul de proiecție Stereo 70.



## Date referitoare la teren

Crt	Categorie folosință	Intravilan	Suprafața (mp)	Tarla	Parcelă	Nr. topo	Observații / Referințe
1	curți constructii	DA	300	-	-	-	
2	faneata	DA	397	-	-	-	

## Date referitoare la construcții

Crt	Număr	Destinație construcție	Supraf. (mp)	Situație juridică	Observații / Referințe
A1.1		construcții de locuințe	90	Cu acte	Nr. niveluri:1; S. construita la sol:90 mp;

## Lungime Segmente

1) Valorile lungimilor segmentelor sunt obținute din proiecție în plan.

Punct început	X / Y	Punct sfârșit	X / Y	Lungime segment (** (m)
1	576.021,214 640.796,33	2	576.018,287 640.791,338	5.787
2	576.018,287 640.791,338	3	576.016,083 640.785,328	6.401
3	576.016,083 640.785,328	4	576.014,988 640.778,907	6.514

Punct început	X / Y	Punct sfârșit	X / Y	Lungime segment (** (m)
4	576.014,988 640.778,907	5	576.016,539 640.774,736	4.45
5	576.016,539 640.774,736	6	576.019,785 640.770,718	5.165
6	576.019,785 640.770,718	7	576.028,497 640.764,223	10.867
7	576.028,497 640.764,223	8	576.040,36 640.755,379	14.797
8	576.040,36 640.755,379	9	576.045,689 640.754,146	5.47
9	576.045,689 640.754,146	10	576.051,796 640.754,393	6.112
10	576.051,796 640.754,393	11	576.050,864 640.755,511	1.456
11	576.050,864 640.755,511	12	576.047,532 640.759,284	5.034
12	576.047,532 640.759,284	13	576.042,485 640.764,992	7.619
13	576.042,485 640.764,992	14	576.046,716 640.770,884	7.254
14	576.046,716 640.770,884	15	576.041,941 640.774,301	5.872
15	576.041,941 640.774,301	16	576.037,649 640.778,178	5.784
16	576.037,649 640.778,178	17	576.034,862 640.782,981	5.553
17	576.034,862 640.782,981	18	576.033,038 640.788,39	5.708
18	576.033,038 640.788,39	19	576.028,384 640.791,207	5.44
19	576.028,384 640.791,207	1	576.021,214 640.796,33	8.812

\*\* Lungimile segmentelor sunt determinate în planul de proiecție Stereo 70 și sunt rotunjite la 1 milimetru.

\*\*\* Distanța dintre puncte este formată din segmente cumulate ce sunt mai mici decât valoarea 1 milimetru.



**DATE DESPRE IMOBILUL NR. 5169**

Oficiul de Cadastru și Publicitate Imobiliară NEAMT  
Biroul de Cadastru și Publicitate Imobiliară Targu-Neamt

**A. Partea I. Descrierea imobilului**

TEREN Intravilan

Adresa: Loc. Boboiesti, Str Dolia, Jud. Neamt

Nr. Crt	Nr cadastral Nr. topografic	Suprafața* (mp)	Observații / Referințe
A1	52853	656	Sector cadastral:73 Teren imprejmuit;

**Construcții**

Crt	Nr cadastral Nr. topografic	Adresa	Observații / Referințe
A1.2		Loc. Boboiesti, Str Dolia, Jud. Neamt	Nr. niveluri:1; S. construita la sol:20 mp; Grajd, construit din lemn în anul 1986, acoperit cu tablă
A1.3		Loc. Boboiesti, Str Dolia, Jud. Neamt	Nr. niveluri:2; S. construita la sol:160 mp;

**B. Partea II. Proprietari și acte**

Inscrieri privitoare la dreptul de proprietate și alte drepturi reale		Referințe
<b>19314 / 12/07/2018</b>		
Act Notarial nr. Contract donație aut. nr. 356, din 12/07/2018 emis de BIN Andronache Laura (act administrativ nr Proces - verbal de identificare a imobilului nr. 7079 din 14.06.2018, emis de Primăria Com. Pipirig;act administrativ nr Certificat atestare că petentul este cunoscut ca proprietar nr. 7078 din 14.06.2018, emis de Primăria Com. Pipirig);		
B1	Intabulare, drept de PROPRIETATE, cu titlu de drept de DONAȚIE, dobandit prin Conventie, cota actuala 1/1, cota initiala 1/1 1) <b>MUTU ELENA</b> , * Bun Propriu	A1, A1.2
/		
Act Administrativ nr. 14187, din 14/09/2023 emis de PRIMARIA COMUNEI PIPIRIG;		
B2	Intabulare, drept de PROPRIETATE, dobandit prin Lege, cota actuala 1/1, cota initiala 1/1 1) <b>MUTU ELENA</b> , * Bun Propriu	A1.3

**C. Partea III. SARCINI .**

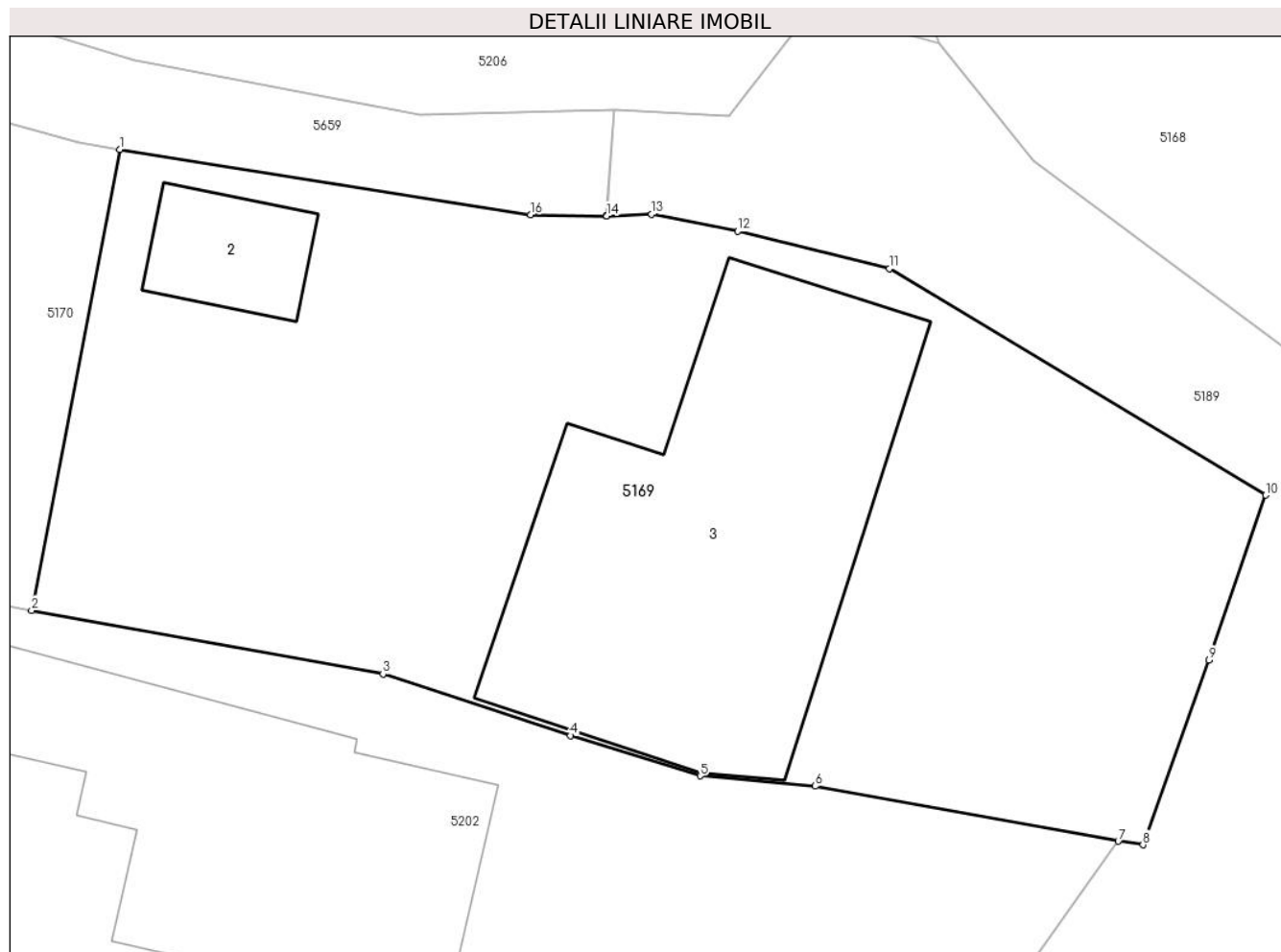
Inscrieri privind dezmembramintele dreptului de proprietate, drepturi reale de garanție și sarcini	Referințe
NU SUNT	

## Anexa Nr. 1 La Partea I

## Teren

Nr cadastral	Suprafața (mp)*	Observații / Referințe
52853	656	

\* Suprafața este determinată în planul de proiecție Stereo 70.



## Date referitoare la teren

Crt	Categorie folosință	Intravilan	Suprafața (mp)	Tarla	Parcelă	Nr. topo	Observații / Referințe
1	curți constructii	DA	530	-	-	-	
2	arabil	DA	126	-	-	-	

## Date referitoare la construcții

Crt	Număr	Destinație construcție	Supraf. (mp)	Situație juridică	Observații / Referințe
A1.2		construcții anexa	Din acte: 19 Masurata: 20	Cu acte	Nr. niveluri:1; S. construita la sol:20 mp; Grajd, construit din lemn în anul 1986, acoperit cu tablă
A1.3		construcții de locuințe	160	Cu acte	Nr. niveluri:2; S. construita la sol:160 mp;

## Lungime Segmente

1) Valorile lungimilor segmentelor sunt obținute din proiecție în plan.

Punct început	X / Y	Punct sfârșit	X / Y	Lungime segment (** (m)
1	575.988,492 640.771,126	2	575.985,482 640.755,359	16.052
2	575.985,482 640.755,359	3	575.997,513 640.753,183	12.226

Punct început	X / Y	Punct sfârșit	X / Y	Lungime segment (** (m)
3	575.997,513 640.753,183	4	576.003,932 640.751,072	6.757
4	576.003,932 640.751,072	5	576.008,371 640.749,698	4.647
5	576.008,371 640.749,698	6	576.012,316 640.749,345	3.961
6	576.012,316 640.749,345	7	576.022,69 640.747,465	10.543
7	576.022,69 640.747,465	8	576.023,535 640.747,34	0.854
8	576.023,535 640.747,34	9	576.025,794 640.753,666	6.717
9	576.025,794 640.753,666	10	576.027,737 640.759,298	5.958
10	576.027,737 640.759,298	11	576.014,849 640.767,05	15.04
11	576.014,849 640.767,05	12	576.009,658 640.768,325	5.345
12	576.009,658 640.768,325	13	576.006,71 640.768,902	3.004
13	576.006,71 640.768,902	14	576.005,171 640.768,846	1.54
14	576.005,171 640.768,846	15	576.005,159 640.768,846	0.012
15	576.005,159 640.768,846	16	576.002,574 640.768,889	2.585
16	576.002,574 640.768,889	1	575.988,492 640.771,126	14.259

\*\* Lungimile segmentelor sunt determinate în planul de proiecție Stereo 70 și sunt rotunjite la 1 milimetru.

\*\*\* Distanța dintre puncte este formată din segmente cumulate ce sunt mai mici decât valoarea 1 milimetru.





**DATE DESPRE IMOBILUL NR. 5170**

Oficiul de Cadastru și Publicitate Imobiliară NEAMT  
Biroul de Cadastru și Publicitate Imobiliară Targu-Neamt

**A. Partea I. Descrierea imobilului**

TEREN Intravilan

Adresa: Loc. Boboiesti, Str Dolia, Jud. Neamt

Nr. Crt	Nr cadastral Nr. topografic	Suprafața* (mp)	Observații / Referințe
A1		4.816	Sector cadastral:73 Teren imprejmuit;

**B. Partea II. Proprietari și acte**

Inscrieri privitoare la dreptul de proprietate și alte drepturi reale		Referințe
/		
Act Administrativ nr. 14195, din 14/09/2023 emis de PRIMARIA COMUNEI PIPIRIG;		
B1	Inscrierea posesiei, drept de PROPRIETATE, dobandit prin Lege, cota actuala 1/1, cota initiala 1/1 1) MUTU NECULAI	A1

**C. Partea III. SARCINI .**

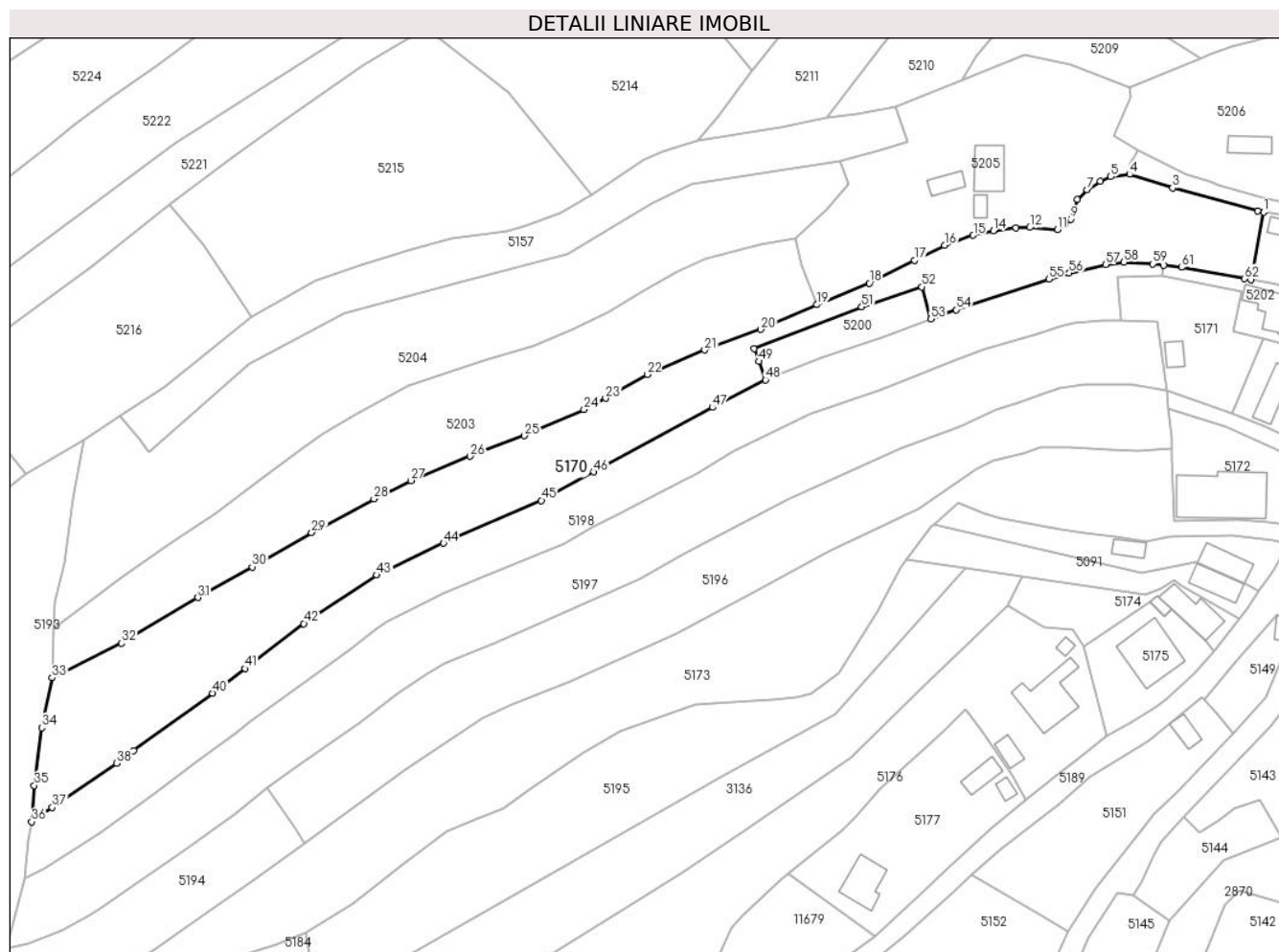
Inscrieri privind dezmembramintele dreptului de proprietate, drepturi reale de garanție și sarcini	Referințe
NU SUNT	

## Anexa Nr. 1 La Partea I

## Teren

Nr cadastral	Suprafața (mp)*	Observații / Referințe
	4.816	

\* Suprafața este determinată în planul de proiecție Stereo 70.



## Date referitoare la teren

Crt	Categorie folosință	Intravilan	Suprafața (mp)	Tarla	Parcelă	Nr. topo	Observații / Referințe
1	faneata	DA	4.816	-	-	-	

## Lungime Segmente

1) Valorile lungimilor segmentelor sunt obținute din proiecție în plan.

Punct început	X / Y	Punct sfârșit	X / Y	Lungime segment
1	575.988,492 640.771,126	2	575.987,088 640.771,363	1.424
4	575.957,212 640.779,932	5	575.952,832 640.779,377	4.415
7	575.947,275 640.776,403	8	575.945,063 640.774,062	3.221
10	575.942,088 640.768,276	11	575.940,422 640.767,089	2.046
13	575.930,672 640.767,523	14	575.925,44 640.766,775	5.285
16	575.914,093 640.763,391	17	575.907,094 640.759,918	7.813
2	575.987,088 640.771,363	3	575.967,232 640.776,78	20.58 2
5	575.952,832 640.779,377	6	575.950,427 640.778,348	2.616
8	575.945,063 640.774,062	9	575.943,558 640.769,517	4.788
11	575.940,422 640.767,089	12	575.933,956 640.767,558	6.483
14	575.925,44 640.766,775	15	575.920,776 640.765,741	4.777
17	575.907,094 640.759,918	18	575.896,5 640.754,608	11.85
3	575.967,232 640.776,78	4	575.957,212 640.779,932	10.50 4
6	575.950,427 640.778,348	7	575.947,275 640.776,403	3.704
9	575.943,558 640.769,517	10	575.942,088 640.768,276	1.924
12	575.933,956 640.767,558	13	575.930,672 640.767,523	3.284
15	575.920,776 640.765,741	16	575.914,093 640.763,391	7.084
18	575.896,5 640.754,608	19	575.884,348 640.749,563	13.15 8

Punct început	X / Y	Punct sfârșit	X / Y	Lungime segment	Punct început	X / Y	Punct sfârșit	X / Y	Lungime segment	Punct început	X / Y	Punct sfârșit	X / Y	Lungime segment
19	575.884,348 640.749,563	20	575.871,297 640.743,816	14.26	20	575.871,297 640.743,816	21	575.858,148 640.739,031	13.99 3	21	575.858,148 640.739,031	22	575.844,746 640.733,298	14.57 7
22	575.844,746 640.733,298	23	575.835,054 640.727,759	11.16 3	23	575.835,054 640.727,759	24	575.830,037 640.725,149	5.655	24	575.830,037 640.725,149	25	575.816,086 640.719,07	15.21 8
25	575.816,086 640.719,07	26	575.803,459 640.714,25	13.51 6	26	575.803,459 640.714,25	27	575.789,635 640.708,613	14.92 9	27	575.789,635 640.708,613	28	575.781,036 640.704,361	9.593
28	575.781,036 640.704,361	29	575.766,521 640.696,506	16.50 4	29	575.766,521 640.696,506	30	575.752,666 640.688,495	16.00 4	30	575.752,666 640.688,495	31	575.740,012 640.681,367	14.52 4
31	575.740,012 640.681,367	32	575.722,179 640.670,72	20.77	32	575.722,179 640.670,72	33	575.705,996 640.662,684	18.06 8	33	575.705,996 640.662,684	34	575.703,598 640.651,041	11.88 7
34	575.703,598 640.651,041	35	575.701,822 640.637,582	13.57 6	35	575.701,822 640.637,582	36	575.701,238 640.629,148	8.454	36	575.701,238 640.629,148	37	575.706,024 640.632,442	5.81
37	575.706,024 640.632,442	38	575.721,045 640.642,779	18.23 4	38	575.721,045 640.642,779	39	575.725,0 640.645,659	4.892	39	575.725,0 640.645,659	40	575.743,447 640.659,091	22.81 9
40	575.743,447 640.659,091	41	575.750,947 640.664,805	9.429	41	575.750,947 640.664,805	42	575.764,693 640.675,278	17.28 1	42	575.764,693 640.675,278	43	575.781,732 640.686,559	20.43 5
43	575.781,732 640.686,559	44	575.797,28 640.693,997	17.23 6	44	575.797,28 640.693,997	45	575.820,091 640.703,958	24.89 1	45	575.820,091 640.703,958	46	575.832,329 640.710,611	13.93
46	575.832,329 640.710,611	47	575.859,973 640.725,639	31.46 5	47	575.859,973 640.725,639	48	575.872,355 640.732,025	13.93 2	48	575.872,355 640.732,025	49	575.870,755 640.736,374	4.634
49	575.870,755 640.736,374	50	575.869,682 640.739,29	3.107	50	575.869,682 640.739,29	51	575.894,768 640.749,069	26.92 5	51	575.894,768 640.749,069	52	575.908,753 640.753,723	14.73 9
52	575.908,753 640.753,723	53	575.910,913 640.746,223	7.805	53	575.910,913 640.746,223	54	575.916,751 640.748,409	6.234	54	575.916,751 640.748,409	55	575.938,446 640.755,503	22.82 5
55	575.938,446 640.755,503	56	575.943,142 640.756,954	4.915	56	575.943,142 640.756,954	57	575.951,593 640.758,968	8.688	57	575.951,593 640.758,968	58	575.955,869 640.759,481	4.307
58	575.955,869 640.759,481	59	575.962,606 640.759,085	6.749	59	575.962,606 640.759,085	60	575.965,211 640.758,772	2.624	60	575.965,211 640.758,772	61	575.969,393 640.758,269	4.212
61	575.969,393 640.758,269	62	575.984,005 640.755,626	14.84 9	62	575.984,005 640.755,626	63	575.985,482 640.755,359	1.501	63	575.985,482 640.755,359	1	575.988,492 640.771,126	16.05 2

\*\* Lungimile segmentelor sunt determinate în planul de proiecție Stereo 70 și sunt rotunjite la 1 milimetru.

\*\*\* Distanța dintre puncte este formată din segmente cumulate ce sunt mai mici decât valoarea 1 milimetru.



**DATE DESPRE IMOBILUL NR. 5171**

Oficiul de Cadastru și Publicitate Imobiliară NEAMT  
Biroul de Cadastru și Publicitate Imobiliară Targu-Neamt

**A. Partea I. Descrierea imobilului**

TEREN Intravilan

Nr. CF vechi:81

Nr. cadastral vechi:103

Adresa: Loc. Boboiesti, Str Dolia, Jud. Neamt

Nr. Crt	Nr cadastral Nr. topografic	Suprafața* (mp)	Observații / Referințe
A1	50646	Din acte: 550 Masurata: 634	Sector cadastral:73 Teren imprejmuit;

**Construcții**

Crt	Nr cadastral Nr. topografic	Adresa	Observații / Referințe
A1.3		Loc. Boboiesti, Str Dolia, Jud. Neamt	Nr. niveluri:1; S. construita la sol:26 mp;

**B. Partea II. Proprietari și acte**

Inscrieri privitoare la dreptul de proprietate și alte drepturi reale		Referințe
<b>2006 / 27/11/2002</b>		
Contract De Vanzare-Cumparare nr. 1943, din 20/11/2002 emis de BNP Teodorescu Haralambie;		
B1	Intabulare, drept de PROPRIETATE, dobandit prin Conventie, cota actuala 1/1, cota initiala 1/1 1) PLESCA VASILE 2) PLESCA NOICA, - sotii <i>OBSERVATII: (provenita din conversia CF 81)</i>	A1
<b>1878 / 29/01/2016</b>		
Act Administrativ nr. documentație cadastrală avizată, din 24/02/2016;		
B2	Se actualizează înscrisura în cartea funciară conform noii documentații cadastrale ca urmare a repositionării imobilului	A1
<b>21466 / 27/09/2017</b>		
Act Notarial nr. 2119 - contract de constituire a dreptului de suprafață, din 25/09/2017 emis de NP Andronache Laura;		
B3	Se notează respingerea cererii introduse de Plesca Noica prin BNP Andronache Laura având ca obiect notare patrimoniu de afectatiune	A1
<b>15880 / 12/06/2019</b>		
Act Administrativ nr. 7600 - proces verbal de constatare, din 03/06/2019 emis de Primaria Comunei Pipirig;		
B4	Se actualizează înscrisura în cartea funciară în sensul radierii dreptului de proprietate asupra construcțiilor C1 și C2, ca urmare a autodemolării acestora	A1
<b>31591 / 02/12/2019</b>		
Act Notarial nr. Declarație aut nr. 2386, din 02/12/2019 emis de NP Andronache Laura;		
B5	Se notează patrimoniu de afectatiune asupra imobilului de sub A1 identificat cu NCP 50646 1) <b>PERSOANĂ FIZICĂ AUTORIZATĂ PLEȘCA V. NOICA</b> , CIF:29697314	A1
/		
Act Administrativ nr. 14187, din 14/09/2023 emis de PRIMARIA COMUNEI PIPIRIG;		
B6	Intabulare, drept de PROPRIETATE, dobandit prin Lege, cota actuala 1/1, cota initiala 1/1 1) PLESCA VASILE 2) PLESCA NOICA, - sotii	A1.3

**C. Partea III. SARCINI**

Inscrieri privind dezmembramintele dreptului de proprietate, drepturi reale de garanție și sarcini		Referințe
<b>21466 / 27/09/2017</b>		
Act Notarial nr. 2119 - contract de constituire a dreptului de suprafață, din 25/09/2017 emis de NP Andronache Laura;		
C1	Se notează respingerea cererii introduse de Plesca Noica prin BNP Andronache Laura având ca obiect intabulare drept de suprafață	A1

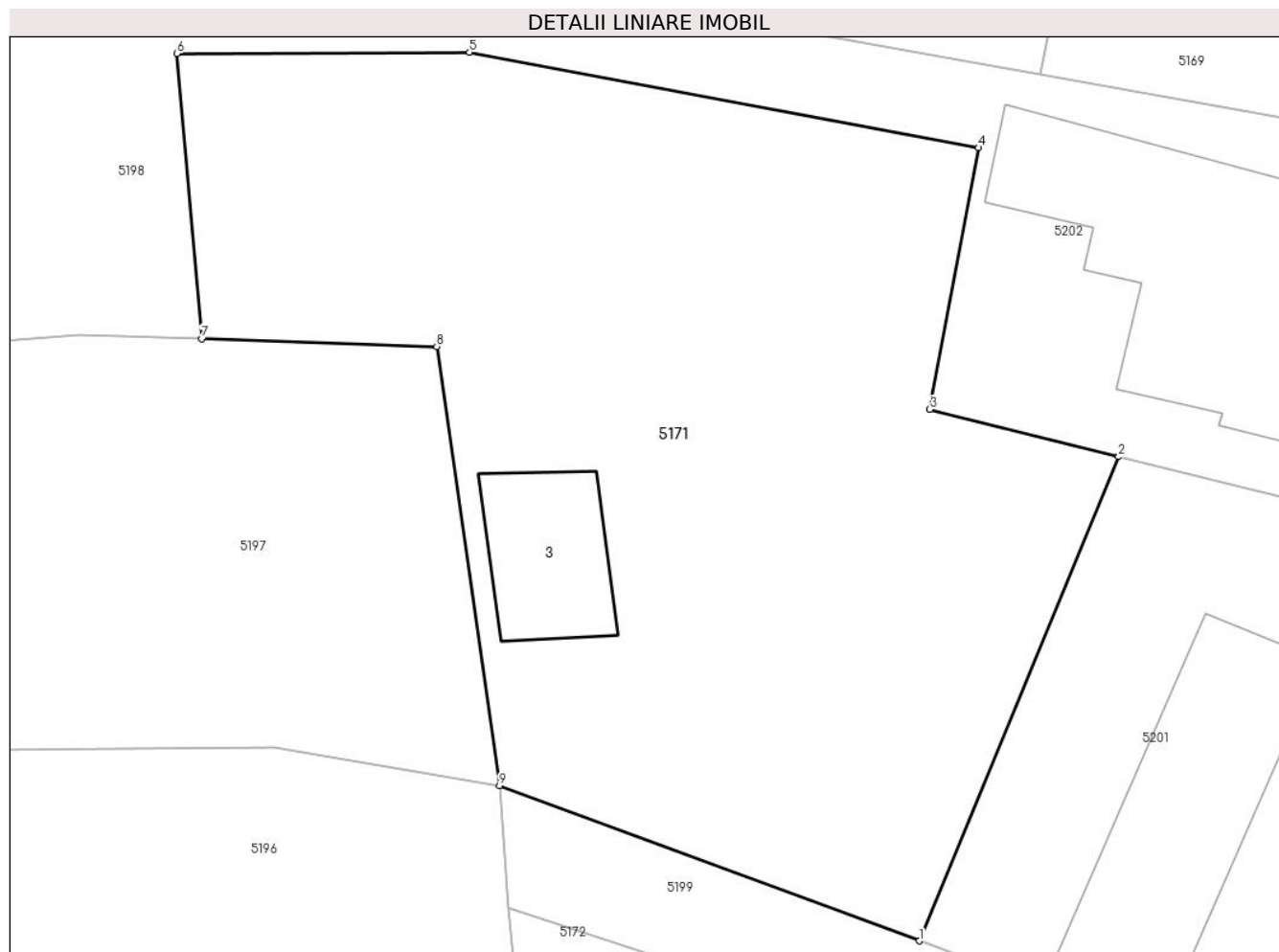
Inscrieri privind dezmembramintele dreptului de proprietate, drepturi reale de garanție și sarcini	Referințe
--	-----------

## Anexa Nr. 1 La Partea I

## Teren

Nr cadastral	Suprafața (mp)*	Observații / Referințe
50646	Din acte: 550 Masurata: 634	

\* Suprafața este determinată în planul de proiecție Stereo 70.



## Date referitoare la teren

Crt	Categorie folosință	Intra vilan	Suprafața (mp)	Tarla	Parcelă	Nr. topo	Observații / Referințe
1	curți constructii	DA	634	-	-	-	

## Date referitoare la construcții

Crt	Număr	Destinație construcție	Supraf. (mp)	Situație juridică	Observații / Referințe
A1.3		construcții anexa	26	Cu acte	Nr. niveluri:1; S. construita la sol:26 mp;

## Lungime Segmente

1) Valorile lungimilor segmentelor sunt obținute din proiecție în plan.

Punct început	X / Y	Punct sfârșit	X / Y	Lungime segment (** (m)
1	575.981,113 640.724,123	2	575.988,3 640.741,579	18.878
2	575.988,3 640.741,579	3	575.981,487 640.743,286	7.024
3	575.981,487 640.743,286	4	575.983,255 640.752,723	9.601

Punct început	X / Y	Punct sfârșit	X / Y	Lungime segment (** (m)
4	575.983,255 640.752,723	5	575.964,897 640.756,163	18.678
5	575.964,897 640.756,163	6	575.954,351 640.756,112	10.546
6	575.954,351 640.756,112	7	575.955,255 640.745,833	10.319
7	575.955,255 640.745,833	8	575.963,726 640.745,549	8.476
8	575.963,726 640.745,549	9	575.965,979 640.729,715	15.993
9	575.965,979 640.729,715	1	575.981,113 640.724,123	16.134

\*\* Lungimile segmentelor sunt determinate în planul de proiecție Stereo 70 și sunt rotunjite la 1 milimetru.

\*\*\* Distanța dintre puncte este formată din segmente cumulate ce sunt mai mici decât valoarea 1 milimetru.



**DATE DESPRE IMOBILUL NR. 5172**

Oficiul de Cadastru și Publicitate Imobiliară NEAMT  
Biroul de Cadastru și Publicitate Imobiliară Targu-Neamt

**A. Partea I. Descrierea imobilului**

TEREN Intravilan

Adresa: Loc. Boboiesti, Str Dolia, Jud. Neamt

Nr. Crt	Nr cadastral Nr. topografic	Suprafața* (mp)	Observații / Referințe
A1		635	Sector cadastral:73 Teren imprejmuit;

**Construcții**

Crt	Nr cadastral Nr. topografic	Adresa	Observații / Referințe
A1.1		Loc. Boboiesti, Str Dolia, Jud. Neamt	Nr. niveluri:2; S. construita la sol:216 mp;

**B. Partea II. Proprietari și acte**

Inscrieri privitoare la dreptul de proprietate și alte drepturi reale		Referințe
/		
Act Administrativ nr. 14195, din 14/09/2023 emis de PRIMĂRIA COMUNEI PIPIRIG;		
B1	Inscrierea posesiei, drept de PROPRIETATE, dobandit prin Lege, cota actuala 1/1, cota initiala 1/1 1) PLESCA VASILE 2) PLESCA NOICA, - soti	A1
Act Administrativ nr. 14187, din 14/09/2023 emis de Primăria Comunei Pipirig;		
B2	Intabulare, drept de PROPRIETATE, dobandit prin Lege, cota actuala 1/1, cota initiala 1/1 1) PLESCA VASILE 2) PLESCA NOICA, - soti	A1.1

**C. Partea III. SARCINI .**

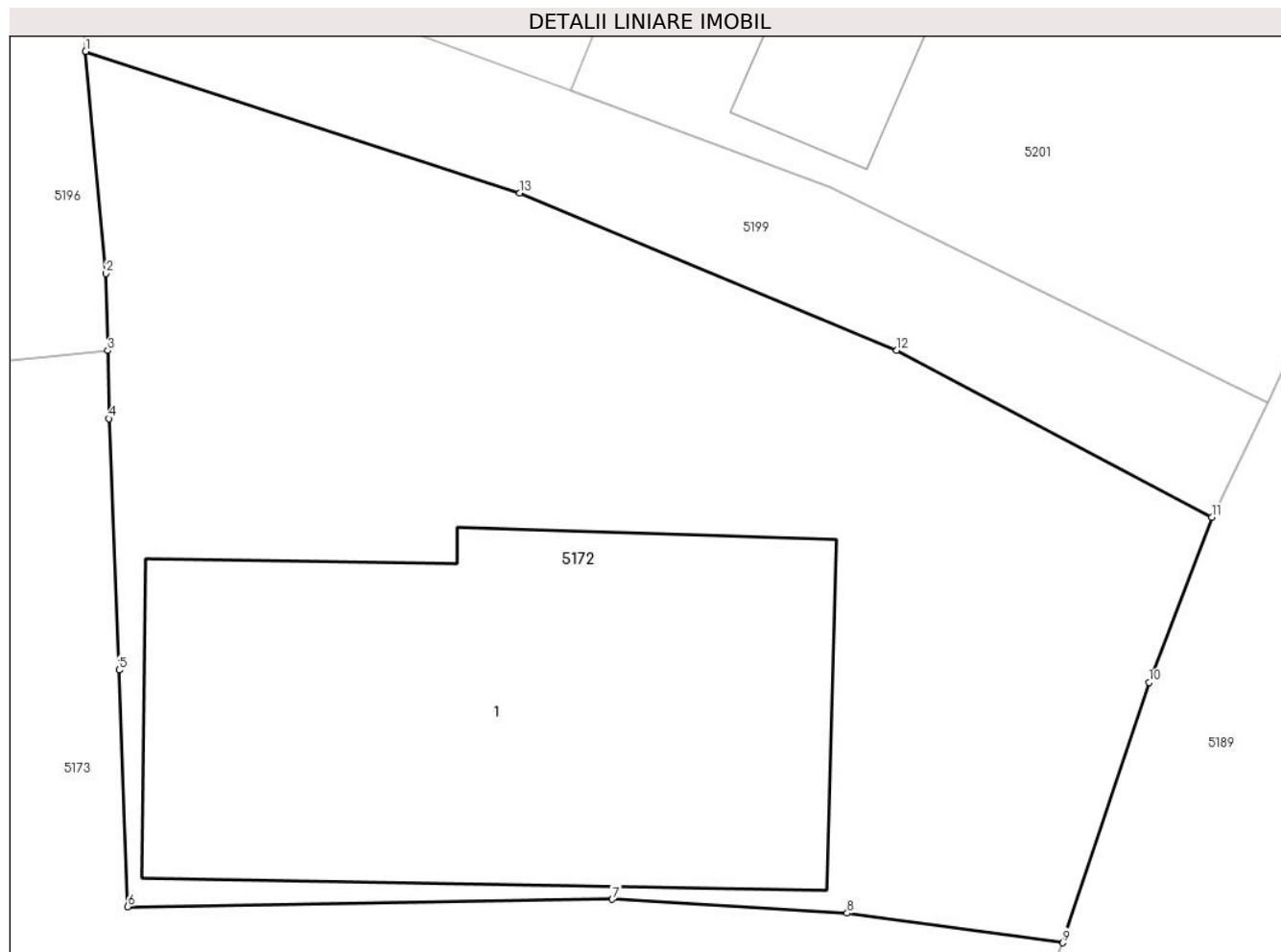
Inscrieri privind dezmembramintele dreptului de proprietate, drepturi reale de garanție și sarcini	Referințe
NU SUNT	

## Anexa Nr. 1 La Partea I

## Teren

Nr cadastral	Suprafața (mp)*	Observații / Referințe
	635	

\* Suprafața este determinată în planul de proiecție Stereo 70.



## Date referitoare la teren

Crt	Categorie folosință	Intravilan	Suprafața (mp)	Tarla	Parcelă	Nr. topo	Observații / Referințe
1	curți constructii	DA	635	-	-	-	

## Date referitoare la construcții

Crt	Număr	Destinație construcție	Supraf. (mp)	Situație juridică	Observații / Referințe
A1.1		construcții de locuințe	216	Cu acte	Nr. niveluri:2; S. construita la sol:216 mp;

## Lungime Segmente

1) Valorile lungimilor segmentelor sunt obținute din proiecție în plan.

Punct început	X / Y	Punct sfârșit	X / Y	Lungime segment (** (m)
1	575.966,32 640.725,314	2	575.966,936 640.718,548	6.794
2	575.966,936 640.718,548	3	575.966,996 640.716,194	2.355
3	575.966,996 640.716,194	4	575.967,022 640.714,119	2.075
4	575.967,022 640.714,119	5	575.967,34 640.706,457	7.669

Punct început	X / Y	Punct sfârșit	X / Y	Lungime segment (** (m)
5	575.967,34 640.706,457	6	575.967,606 640.699,243	7.219
6	575.967,606 640.699,243	7	575.982,389 640.699,471	14.785
7	575.982,389 640.699,471	8	575.989,558 640.699,045	7.182
8	575.989,558 640.699,045	9	575.996,147 640.698,144	6.65
9	575.996,147 640.698,144	10	575.998,769 640.706,076	8.354
10	575.998,769 640.706,076	11	576.000,683 640.711,118	5.393
11	576.000,683 640.711,118	12	575.991,07 640.716,2	10.874
12	575.991,07 640.716,2	13	575.979,572 640.721,001	12.46
13	575.979,572 640.721,001	1	575.966,32 640.725,314	13.936

\*\* Lungimile segmentelor sunt determinate în planul de proiecție Stereo 70 și sunt rotunjite la 1 milimetru.

\*\*\* Distanța dintre puncte este formată din segmente cumulate ce sunt mai mici decât valoarea 1 milimetru.



**DATE DESPRE IMOBILUL NR. 5173**

Oficiul de Cadastru și Publicitate Imobiliară NEAMT  
Biroul de Cadastru și Publicitate Imobiliară Targu-Neamt

**A. Partea I. Descrierea imobilului**

TEREN Intravilan

Adresa: Loc. Boboiesti, Str Dolia, Jud. Neamt

Nr. Crt	Nr cadastral Nr. topografic	Suprafața* (mp)	Observații / Referințe
A1		4.921	Sector cadastral:73 Teren neimprejmuit;

**B. Partea II. Proprietari și acte**

Inscrieri privitoare la dreptul de proprietate și alte drepturi reale		Referințe
/		
Act Normativ nr. 7, din 13/03/1996 emis de GUVERNUL ROMÂNIEI;		
B1	Inscrierea provizorie, drept de PROPRIETATE, dobandit prin Lege, cota actuala 1/1, cota initiala 1/1 1) COMUNA PIPIRIG, CIF:99999999999999, Proprietar neidentificat	A1

**C. Partea III. SARCINI .**

Inscrieri privind dezmembramintele dreptului de proprietate, drepturi reale de garanție și sarcini	Referințe
NU SUNT	

## Anexa Nr. 1 La Partea I

## Teren

Nr cadastral	Suprafața (mp)*	Observații / Referințe
	4.921	

\* Suprafața este determinată în planul de proiecție Stereo 70.

## DETALII LINIARE IMOBIL



## Date referitoare la teren

Crt	Categorie folosință	Intravilan	Suprafața (mp)	Tarla	Parcelă	Nr. topo	Observații / Referințe
1	faneata	DA	4.921	-	-	-	

## Lungime Segmente

1) Valorile lungimilor segmentelor sunt obținute din proiecție în plan.

Punct început	X / Y	Punct sfârșit	X / Y	Lungime segment	Punct început	X / Y	Punct sfârșit	X / Y	Lungime segment	Punct început	X / Y	Punct sfârșit	X / Y	Lungime segment
1	575.765,073 640.603,378	2	575.776,198 640.610,008	12.951	2	575.776,198 640.610,008	3	575.787,848 640.619,269	14.882	3	575.787,848 640.619,269	4	575.798,113 640.626,882	12.78
4	575.798,113 640.626,882	5	575.804,703 640.629,593	7.126	5	575.804,703 640.629,593	6	575.811,377 640.632,34	7.217	6	575.811,377 640.632,34	7	575.817,541 640.636,632	7.511
7	575.817,541 640.636,632	8	575.829,901 640.645,238	15.061	8	575.829,901 640.645,238	9	575.838,622 640.650,229	10.048	9	575.838,622 640.650,229	10	575.856,039 640.656,307	18.447
10	575.856,039 640.656,307	11	575.873,994 640.657,599	18.001	11	575.873,994 640.657,599	12	575.879,62 640.658,004	5.641	12	575.879,62 640.658,004	13	575.883,025 640.658,862	3.511
13	575.883,025 640.658,862	14	575.889,569 640.663,767	8.178	14	575.889,569 640.663,767	15	575.898,441 640.678,024	16.792	15	575.898,441 640.678,024	16	575.903,759 640.688,222	11.501
16	575.903,759 640.688,222	17	575.905,219 640.690,141	2.411	17	575.905,219 640.690,141	18	575.911,146 640.697,93	9.788	18	575.911,146 640.697,93	19	575.911,65 640.698,392	0.684

Punct început	X / Y	Punct sfârșit	X / Y	Lungime segment	Punct început	X / Y	Punct sfârșit	X / Y	Lungime segment	Punct început	X / Y	Punct sfârșit	X / Y	Lungime segment
19	575.911,65 640.698,392	20	575.917,275 640.703,55	7.632	20	575.917,275 640.703,55	21	575.923,371 640.700,919	6.64	21	575.923,371 640.700,919	22	575.927,404 640.699,67	4.222
22	575.927,404 640.699,67	23	575.930,508 640.699,145	3.148	23	575.930,508 640.699,145	24	575.941,177 640.697,264	10.834	24	575.941,177 640.697,264	25	575.946,883 640.696,258	5.794
25	575.946,883 640.696,258	26	575.953,703 640.695,422	6.871	26	575.953,703 640.695,422	27	575.961,247 640.694,353	7.619	27	575.961,247 640.694,353	28	575.966,384 640.695,454	5.254
28	575.966,384 640.695,454	29	575.981,113 640.695,948	14.737	29	575.981,113 640.695,948	30	575.990,53 640.694,721	9.497	30	575.990,53 640.694,721	31	575.994,446 640.693,851	4.011
31	575.994,446 640.693,851	32	575.996,147 640.698,144	4.618	32	575.996,147 640.698,144	33	575.989,558 640.699,045	6.65	33	575.989,558 640.699,045	34	575.982,389 640.699,471	7.182
34	575.982,389 640.699,471	35	575.967,606 640.699,243	14.785	35	575.967,606 640.699,243	36	575.967,34 640.706,457	7.219	36	575.967,34 640.706,457	37	575.967,022 640.714,119	7.669
37	575.967,022 640.714,119	38	575.966,996 640.716,194	2.075	38	575.966,996 640.716,194	39	575.959,288 640.715,39	7.75	39	575.959,288 640.715,39	40	575.952,636 640.715,826	6.666
40	575.952,636 640.715,826	41	575.943,203 640.716,247	9.442	41	575.943,203 640.716,247	42	575.936,405 640.716,247	6.798	42	575.936,405 640.716,247	43	575.932,382 640.715,038	4.201
43	575.932,382 640.715,038	44	575.925,437 640.713,373	7.142	44	575.925,437 640.713,373	45	575.921,517 640.711,261	4.453	45	575.921,517 640.711,261	46	575.908,122 640.702,043	16.26
46	575.908,122 640.702,043	47	575.887,177 640.692,166	23.157	47	575.887,177 640.692,166	48	575.871,18 640.683,498	18.194	48	575.871,18 640.683,498	49	575.851,856 640.673,151	21.92
49	575.851,856 640.673,151	50	575.826,662 640.661,718	27.667	50	575.826,662 640.661,718	51	575.813,253 640.656,519	14.382	51	575.813,253 640.656,519	52	575.806,532 640.653,316	7.445
52	575.806,532 640.653,316	53	575.787,98 640.640,891	22.328	53	575.787,98 640.640,891	54	575.779,586 640.634,637	10.468	54	575.779,586 640.634,637	55	575.764,909 640.624,106	18.064
55	575.764,909 640.624,106	56	575.752,859 640.615,357	14.891	56	575.752,859 640.615,357	57	575.739,733 640.606,317	15.938	57	575.739,733 640.606,317	58	575.730,18 640.599,663	11.642
58	575.730,18 640.599,663	59	575.718,827 640.592,521	13.413	59	575.718,827 640.592,521	60	575.712,082 640.589,08	7.572	60	575.712,082 640.589,08	61	575.692,734 640.581,664	20.721
61	575.692,734 640.581,664	62	575.690,826 640.570,761	11.069	62	575.690,826 640.570,761	63	575.701,933 640.577,297	12.887	63	575.701,933 640.577,297	64	575.715,644 640.584,278	15.386
64	575.715,644 640.584,278	65	575.721,142 640.586,616	5.974	65	575.721,142 640.586,616	66	575.725,736 640.588,881	5.122	66	575.725,736 640.588,881	67	575.737,11 640.593,322	12.21
67	575.737,11 640.593,322	68	575.742,568 640.595,648	5.933	68	575.742,568 640.595,648	69	575.758,101 640.600,344	16.227	69	575.758,101 640.600,344	1	575.765,073 640.603,378	7.604

\*\* Lungimile segmentelor sunt determinate în planul de proiecție Stereo 70 și sunt rotunjite la 1 milimetru.

\*\*\* Distanța dintre puncte este formată din segmente cumulate ce sunt mai mici decât valoarea 1 milimetru.





**DATE DESPRE IMOBILUL NR. 5174**

Oficiul de Cadastru și Publicitate Imobiliară NEAMT  
Biroul de Cadastru și Publicitate Imobiliară Targu-Neamt

**A. Partea I. Descrierea imobilului**

TEREN Intravilan

Adresa: Loc. Boboiesti, Str Dolia, Jud. Neamt

Nr. Crt	Nr cadastral Nr. topografic	Suprafața* (mp)	Observații / Referințe
A1		432	Sector cadastral:73 Teren neimprijmit;

**Construcții**

Crt	Nr cadastral Nr. topografic	Adresa	Observații / Referințe
A1.1		Loc. Boboiesti, Str Dolia, Jud. Neamt	Nr. niveluri:1; S. construita la sol:82 mp;
A1.2		Loc. Boboiesti, Str Dolia, Jud. Neamt	Nr. niveluri:1; S. construita la sol:11 mp;

**B. Partea II. Proprietari și acte**

Inscrieri privitoare la dreptul de proprietate și alte drepturi reale		Referințe
/		
Act Administrativ nr. 14195, din 14/09/2023 emis de Primăria Com. Pipirig;		
B1	Inscrierea posesiei, drept de PROPRIETATE, dobandit prin Lege, cota actuala 1/1, cota initiala 1/1 1) CIOCĂRTĂU VASILE 2) CIOCĂRTĂU VERONICA	A1
Act Administrativ nr. 14187, din 14/09/2023 emis de Primăria Com. Pipirig;		
B2	Intabulare, drept de PROPRIETATE, dobandit prin Lege, cota actuala 1/1, cota initiala 1/1 1) CIOCĂRTĂU VASILE 2) CIOCĂRTĂU VERONICA	A1.1, A1.2

**C. Partea III. SARCINI .**

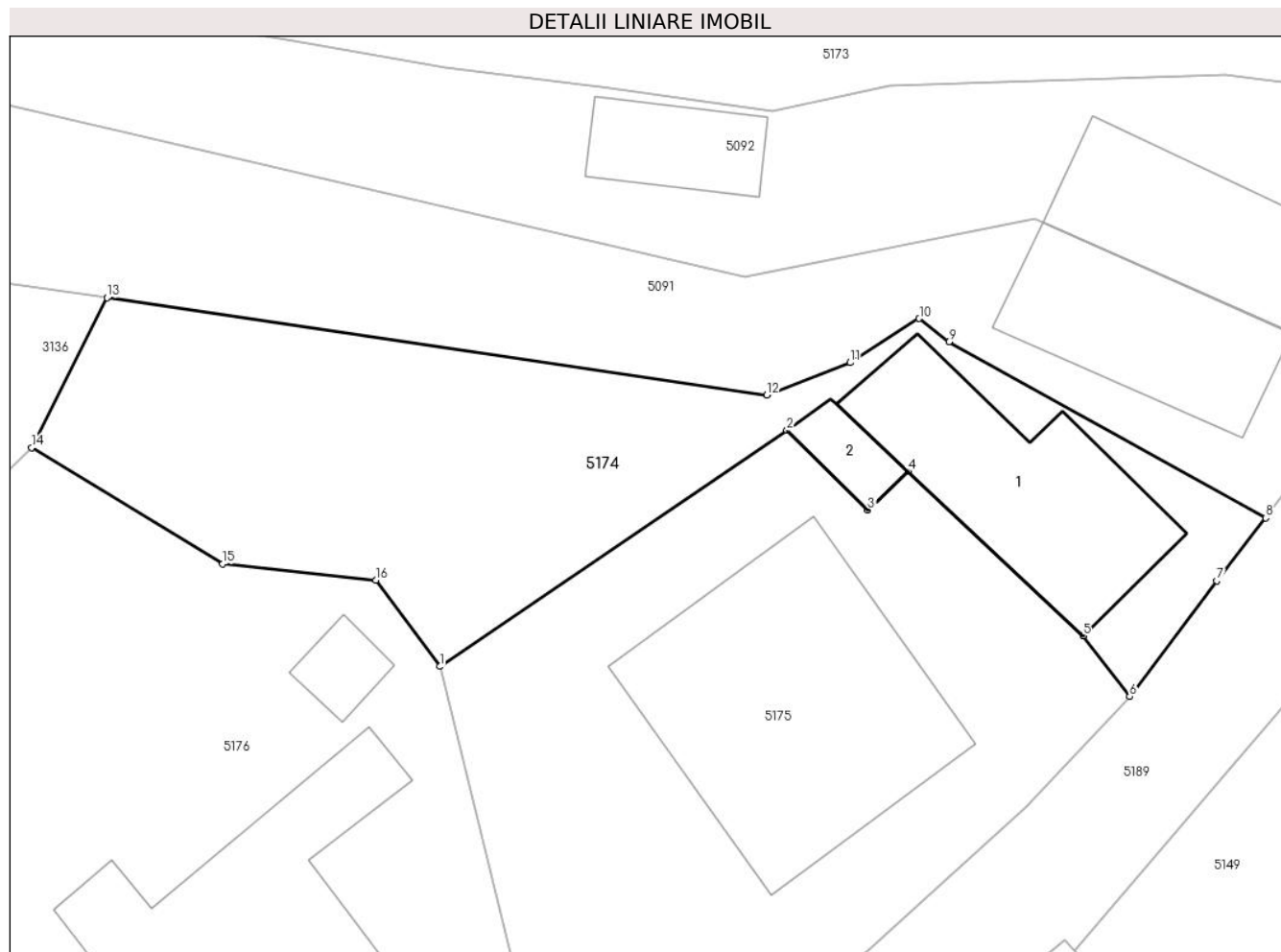
Inscrieri privind dezmembramintele dreptului de proprietate, drepturi reale de garanție și sarcini	Referințe
NU SUNT	

## Anexa Nr. 1 La Partea I

## Teren

Nr cadastral	Suprafața (mp)*	Observații / Referințe
	432	

\* Suprafața este determinată în planul de proiecție Stereo 70.



## Date referitoare la teren

Crt	Categorie folosință	Intravilan	Suprafața (mp)	Tarla	Parcelă	Nr. topo	Observații / Referințe
1	curți constructii	DA	145	-	-	-	
2	faneata	DA	287	-	-	-	

## Date referitoare la construcții

Crt	Număr	Destinație construcție	Supraf. (mp)	Situație juridică	Observații / Referințe
A1.1		construcții de locuințe	82	Cu acte	Nr. niveluri:1; S. construita la sol:82 mp;
A1.2		construcții anexa	11	Cu acte	Nr. niveluri:1; S. construita la sol:11 mp;

## Lungime Segmente

1) Valorile lungimilor segmentelor sunt obținute din proiecție în plan.

Punct început	X / Y	Punct sfârșit	X / Y	Lungime segment (** (m)
1	575.946,643 640.670,032	2	575.961,874 640.680,375	18.411
2	575.961,874 640.680,375	3	575.965,415 640.676,887	4.97

Punct început	X / Y	Punct sfârșit	X / Y	Lungime segment (** (m)
3	575.965,415 640.676,887	4	575.967,181 640.678,576	2.444
4	575.967,181 640.678,576	5	575.974,859 640.671,38	10.523
5	575.974,859 640.671,38	6	575.976,901 640.668,72	3.353
6	575.976,901 640.668,72	7	575.980,72 640.673,777	6.337
7	575.980,72 640.673,777	8	575.982,873 640.676,545	3.507
8	575.982,873 640.676,545	9	575.968,977 640.684,251	15.89
9	575.968,977 640.684,251	10	575.967,676 640.685,279	1.658
10	575.967,676 640.685,279	11	575.964,644 640.683,342	3.598
11	575.964,644 640.683,342	12	575.960,994 640.681,917	3.918
12	575.960,994 640.681,917	13	575.932,05 640.686,185	29.257
13	575.932,05 640.686,185	14	575.928,743 640.679,625	7.346
14	575.928,743 640.679,625	15	575.937,129 640.674,526	9.815
15	575.937,129 640.674,526	16	575.943,849 640.673,819	6.757
16	575.943,849 640.673,819	1	575.946,643 640.670,032	4.706

\*\* Lungimile segmentelor sunt determinate în planul de proiecție Stereo 70 și sunt rotunjite la 1 milimetru.

\*\*\* Distanța dintre puncte este formată din segmente cumulate ce sunt mai mici decât valoarea 1 milimetru.



**DATE DESPRE IMOBILUL NR. 5175**

Oficiul de Cadastru și Publicitate Imobiliară NEAMT  
Biroul de Cadastru și Publicitate Imobiliară Targu-Neamt

**A. Partea I. Descrierea imobilului**

TEREN Intravilan

Adresa: Loc. Boboiesti, Str Dolia, Jud. Neamt

Nr. Crt	Nr cadastral Nr. topografic	Suprafața* (mp)	Observații / Referințe
A1		528	Sector cadastral:73 Teren imprejmuit;

**Construcții**

Crt	Nr cadastral Nr. topografic	Adresa	Observații / Referințe
A1.1		Loc. Boboiesti, Str Dolia, Jud. Neamt	Nr. niveluri:2; S. construita la sol:137 mp;

**B. Partea II. Proprietari și acte**

Inscrieri privitoare la dreptul de proprietate și alte drepturi reale		Referințe
/		
Act Administrativ nr. 14195, din 14/09/2023 emis de PRIMARIA COMUNEI PIPIRIG;		
B1	Inscrierea posesiei, drept de PROPRIETATE, dobandit prin Lege, cota actuala 1/1, cota initiala 1/1 1) CIOCĂRTĂU ANA-ALINA	A1
Act Administrativ nr. 14187, din 14/09/2023 emis de PRIMARIA COMUNEI PIPIRIG;		
B2	Intabulare, drept de PROPRIETATE, dobandit prin Lege, cota actuala 1/1, cota initiala 1/1 1) CIOCĂRTĂU ANA-ALINA	A1.1

**C. Partea III. SARCINI .**

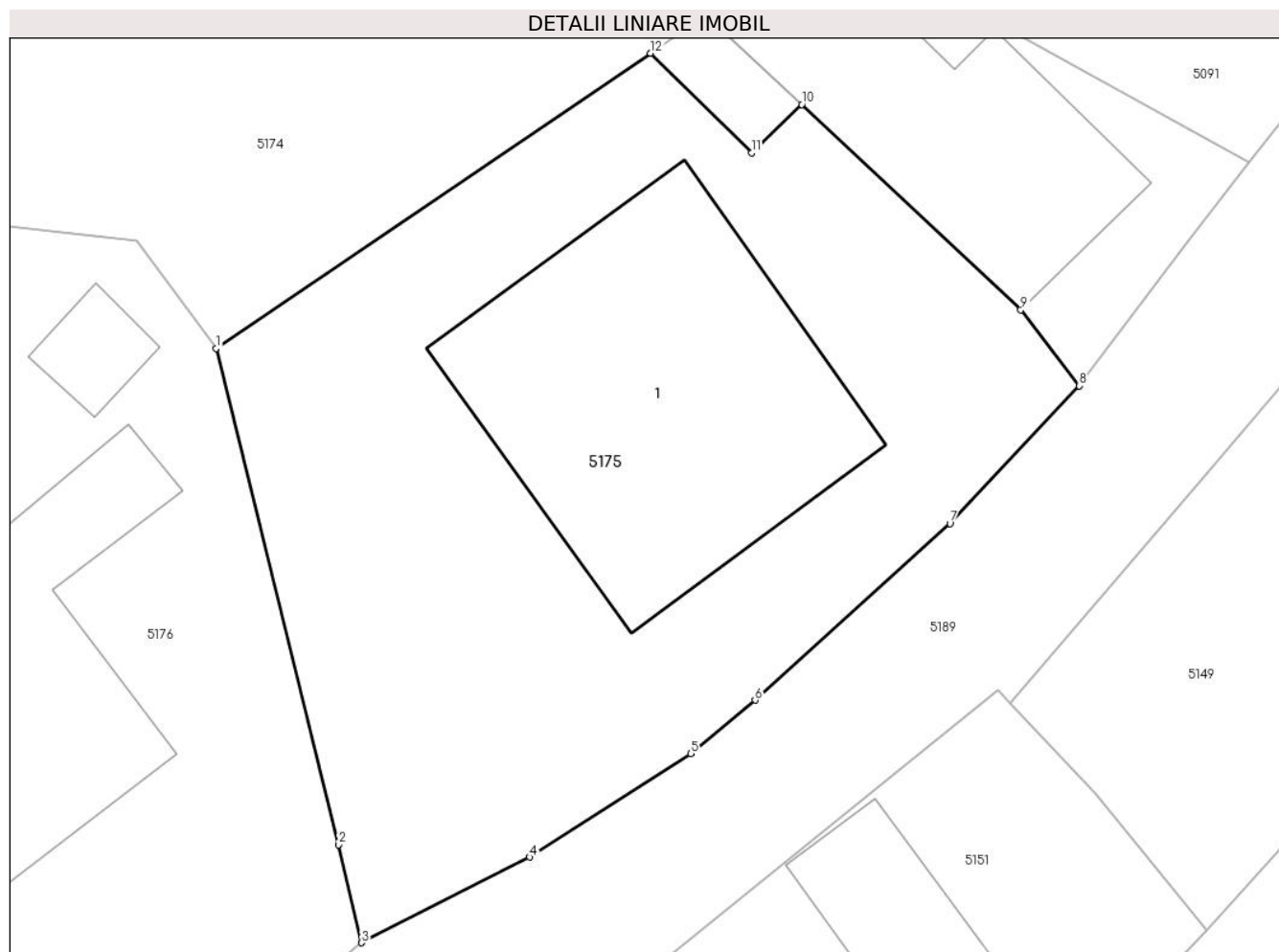
Inscrieri privind dezmembramintele dreptului de proprietate, drepturi reale de garanție și sarcini	Referințe
NU SUNT	

## Anexa Nr. 1 La Partea I

## Teren

Nr cadastral	Suprafața (mp)*	Observații / Referințe
	528	

\* Suprafața este determinată în planul de proiecție Stereo 70.



## Date referitoare la teren

Crt	Categorie folosință	Intra vilan	Suprafața (mp)	Tarla	Parcelă	Nr. topo	Observații / Referințe
1	curți constructii	DA	528	-	-	-	

## Date referitoare la construcții

Crt	Număr	Destinație construcție	Supraf. (mp)	Situație juridică	Observații / Referințe
A1.1		construcții de locuințe	137	Cu acte	Nr. niveluri:2; S. construita la sol:137 mp;

## Lungime Segmente

1) Valorile lungimilor segmentelor sunt obținute din proiecție în plan.

Punct început	X / Y	Punct sfârșit	X / Y	Lungime segment (** (m)
1	575.946,643 640.670,032	2	575.950,932 640.652,629	17.924
2	575.950,932 640.652,629	3	575.951,739 640.649,194	3.529
3	575.951,739 640.649,194	4	575.957,627 640.652,199	6.61
4	575.957,627 640.652,199	5	575.963,279 640.655,823	6.714

Punct început	X / Y	Punct sfârșit	X / Y	Lungime segment (** (m)
5	575.963,279 640.655,823	6	575.965,539 640.657,699	2.937
6	575.965,539 640.657,699	7	575.972,374 640.663,891	9.223
7	575.972,374 640.663,891	8	575.976,901 640.668,72	6.619
8	575.976,901 640.668,72	9	575.974,859 640.671,38	3.353
9	575.974,859 640.671,38	10	575.967,181 640.678,576	10.523
10	575.967,181 640.678,576	11	575.965,415 640.676,887	2.444
11	575.965,415 640.676,887	12	575.961,874 640.680,375	4.97
12	575.961,874 640.680,375	1	575.946,643 640.670,032	18.411

\*\* Lungimile segmentelor sunt determinate în planul de proiecție Stereo 70 și sunt rotunjite la 1 milimetru.

\*\*\* Distanța dintre puncte este formată din segmente cumulate ce sunt mai mici decât valoarea 1 milimetru.





**DATE DESPRE IMOBILUL NR. 5176**

Oficiul de Cadastru și Publicitate Imobiliară NEAMT  
Biroul de Cadastru și Publicitate Imobiliară Targu-Neamt

**A. Partea I. Descrierea imobilului**

TEREN Intravilan

Adresa: Loc. Boboiesti, Str Dolia, Jud. Neamt

Nr. Crt	Nr cadastral Nr. topografic	Suprafața* (mp)	Observații / Referințe
A1		5.848	Sector cadastral:73 Teren imprejmuit;

**Construcții**

Crt	Nr cadastral Nr. topografic	Adresa	Observații / Referințe
A1.1		Loc. Boboiesti, Str Dolia, Jud. Neamt	Nr. niveluri:1; S. construita la sol:125 mp;
A1.2		Loc. Boboiesti, Str Dolia, Jud. Neamt	Nr. niveluri:1; S. construita la sol:11 mp;
A1.3		Loc. Boboiesti, Str Dolia, Jud. Neamt	Nr. niveluri:1; S. construita la sol:27 mp;

**B. Partea II. Proprietari și acte**

Inscrieri privitoare la dreptul de proprietate și alte drepturi reale		Referințe
/		
Act Administrativ nr. 14195, din 14/09/2023 emis de PRIMARIA COMUNEI PIPIRIG;		
B1	Inscrierea posesiei, drept de PROPRIETATE, dobandit prin Lege, cota actuala 1/1, cota initiala 1/1 1) ARON VASILE 2) ARON NECULAI	A1
Act Administrativ nr. 14187, din 14/09/2023 emis de PRIMARIA COMUNEI PIPIRIG;		
B2	Intabulare, drept de PROPRIETATE, dobandit prin Lege, cota actuala 1/1, cota initiala 1/1 1) ARON VASILE 2) ARON NECULAI	A1.1, A1.2, A1.3

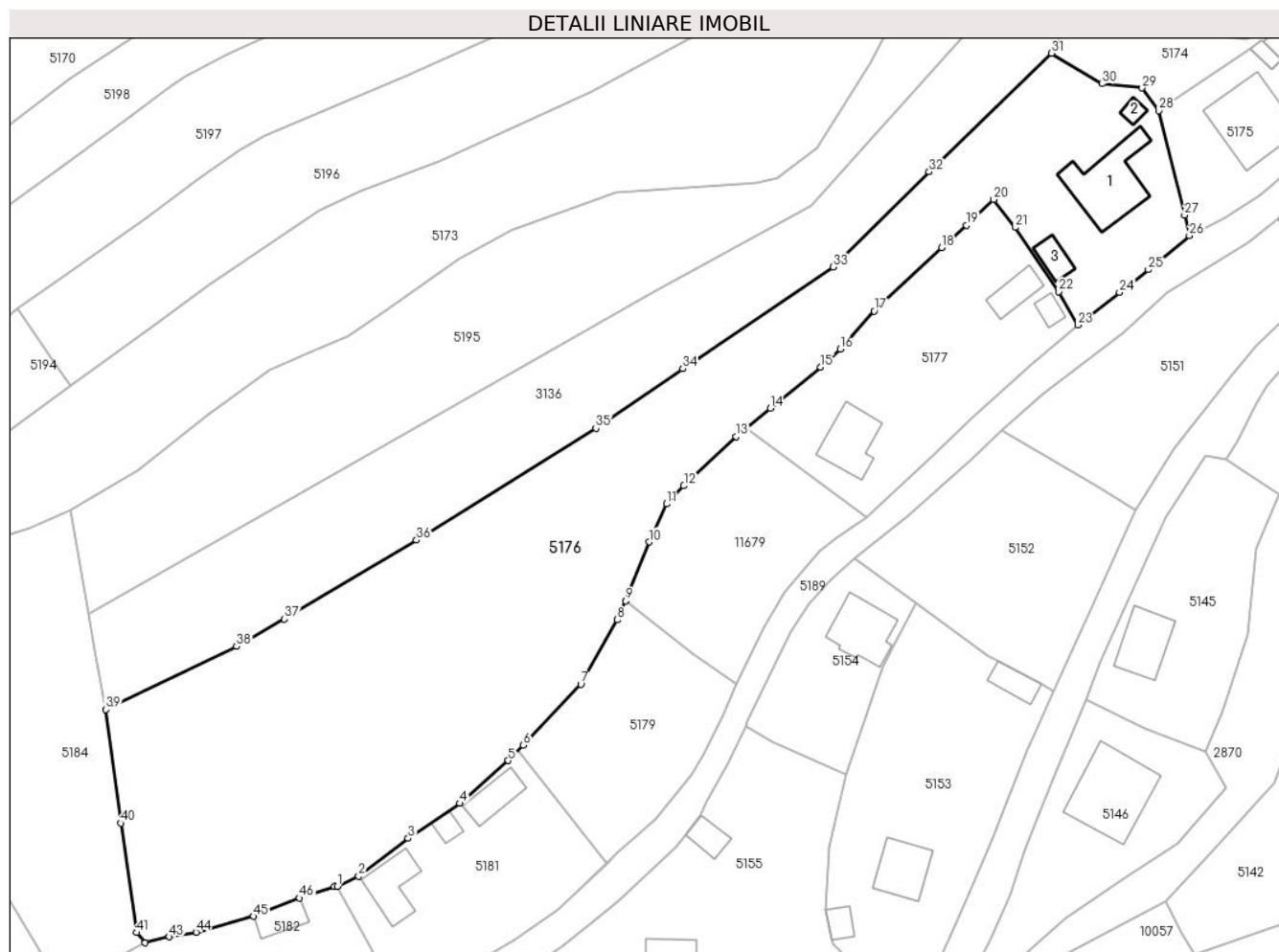
**C. Partea III. SARCINI .**

Inscrieri privind dezmembramintele dreptului de proprietate, drepturi reale de garanție și sarcini	Referințe
NU SUNT	

**Teren**

Nr cadastral	Suprafața (mp)*	Observații / Referințe
	5.848	

\* Suprafața este determinată în planul de proiecție Stereo 70.



**Date referitoare la teren**

Crt	Categorie folosință	Intravilan	Suprafața (mp)	Tarla	Parcelă	Nr. topo	Observații / Referințe
1	curți constructii	DA	692	-	-	-	
2	faneata	DA	5.156	-	-	-	

**Date referitoare la construcții**

Crt	Număr	Destinație construcție	Supraf. (mp)	Situație juridică	Observații / Referințe
A1.1		construcții de locuințe	125	Cu acte	Nr. niveluri:1; S. construita la sol:125 mp;
A1.2		construcții anexa	11	Cu acte	Nr. niveluri:1; S. construita la sol:11 mp;
A1.3		construcții anexa	27	Cu acte	Nr. niveluri:1; S. construita la sol:27 mp;

**Lungime Segmente**

1) Valorile lungimilor segmentelor sunt obținute din proiecție în plan.

Punct început	X / Y	Punct sfârșit	X / Y	Lungime segment	Punct început	X / Y	Punct sfârșit	X / Y	Lungime segment	Punct început	X / Y	Punct sfârșit	X / Y	Lungime segment
1	575.809,507 640.540,644	2	575.813,076 640.542,393	3.975	2	575.813,076 640.542,393	3	575.821,329 640.548,667	10.367	3	575.821,329 640.548,667	4	575.829,981 640.554,52	10.446
4	575.829,981 640.554,52	5	575.838,061 640.561,669	10.789	5	575.838,061 640.561,669	6	575.840,576 640.564,231	3.59	6	575.840,576 640.564,231	7	575.850,174 640.574,375	13.965

Punct început	X / Y	Punct sfârșit	X / Y	Lungime segment	Punct început	X / Y	Punct sfârșit	X / Y	Lungime segment	Punct început	X / Y	Punct sfârșit	X / Y	Lungime segment
7	575.850,174 640.574,375	8	575.856,22 640.585,125	12.334	8	575.856,22 640.585,125	9	575.857,625 640.588,288	3.461	9	575.857,625 640.588,288	10	575.861,574 640.598,103	10.58
10	575.861,574 640.598,103	11	575.864,507 640.604,447	6.989	11	575.864,507 640.604,447	12	575.867,354 640.607,473	4.155	12	575.867,354 640.607,473	13	575.876,026 640.615,709	11.96
13	575.876,026 640.615,709	14	575.881,803 640.620,427	7.459	14	575.881,803 640.620,427	15	575.890,186 640.627,273	10.823	15	575.890,186 640.627,273	16	575.893,45 640.630,261	4.425
16	575.893,45 640.630,261	17	575.899,134 640.636,613	8.524	17	575.899,134 640.636,613	18	575.910,411 640.647,196	15.465	18	575.910,411 640.647,196	19	575.914,545 640.650,95	5.584
19	575.914,545 640.650,95	20	575.919,099 640.655,224	6.245	20	575.919,099 640.655,224	21	575.922,662 640.650,566	5.864	21	575.922,662 640.650,566	22	575.929,889 640.639,848	12.927
22	575.929,889 640.639,848	23	575.933,161 640.634,275	6.463	23	575.933,161 640.634,275	24	575.940,075 640.639,749	8.819	24	575.940,075 640.639,749	25	575.944,896 640.643,528	6.126
25	575.944,896 640.643,528	26	575.951,739 640.649,194	8.884	26	575.951,739 640.649,194	27	575.950,932 640.652,629	3.529	27	575.950,932 640.652,629	28	575.946,643 640.670,032	17.924
28	575.946,643 640.670,032	29	575.943,849 640.673,819	4.706	29	575.943,849 640.673,819	30	575.937,129 640.674,526	6.757	30	575.937,129 640.674,526	31	575.928,743 640.679,625	9.815
31	575.928,743 640.679,625	32	575.908,29 640.659,845	28.453	32	575.908,29 640.659,845	33	575.892,279 640.643,964	22.551	33	575.892,279 640.643,964	34	575.867,174 640.627,024	30.286
34	575.867,174 640.627,024	35	575.852,69 640.617,102	17.557	35	575.852,69 640.617,102	36	575.822,719 640.598,429	35.312	36	575.822,719 640.598,429	37	575.800,681 640.585,262	25.672
37	575.800,681 640.585,262	38	575.792,709 640.580,675	9.197	38	575.792,709 640.580,675	39	575.770,905 640.570,171	24.202	39	575.770,905 640.570,171	40	575.773,378 640.551,206	19.126
40	575.773,378 640.551,206	41	575.776,029 640.532,946	18.451	41	575.776,029 640.532,946	42	575.777,471 640.531,262	2.217	42	575.777,471 640.531,262	43	575.781,474 640.532,259	4.125
43	575.781,474 640.532,259	44	575.785,931 640.533,013	4.52	44	575.785,931 640.533,013	45	575.795,51 640.535,677	9.943	45	575.795,51 640.535,677	46	575.803,226 640.538,72	8.294
46	575.803,226 640.538,72	47	575.809,014 640.540,644	6.099	47	575.809,014 640.540,644	1	575.809,507 640.540,644	0.493					

\*\* Lungimile segmentelor sunt determinate în planul de proiecție Stereo 70 și sunt rotunjite la 1 milimetru.

\*\*\* Distanța dintre puncte este formată din segmente cumulate ce sunt mai mici decât valoarea 1 milimetru.



**DATE DESPRE IMOBILUL NR. 5177**

Oficiul de Cadastru și Publicitate Imobiliară NEAMT  
Biroul de Cadastru și Publicitate Imobiliară Targu-Neamt

**A. Partea I. Descrierea imobilului**

TEREN Intravilan

Adresa: Loc. Boboiesti, Str Dolia, Jud. Neamt

Nr. Crt	Nr cadastral Nr. topografic	Suprafața* (mp)	Observații / Referințe
A1		1.261	Sector cadastral:73 Teren imprejmuit;

**Construcții**

Crt	Nr cadastral Nr. topografic	Adresa	Observații / Referințe
A1.1		Loc. Boboiesti, Str Dolia, Jud. Neamt	Nr. niveluri:2; S. construita la sol:79 mp;
A1.2		Loc. Boboiesti, Str Dolia, Jud. Neamt	Nr. niveluri:1; S. construita la sol:38 mp;
A1.3		Loc. Boboiesti, Str Dolia, Jud. Neamt	Nr. niveluri:1; S. construita la sol:15 mp;

**B. Partea II. Proprietari și acte**

Inscrieri privitoare la dreptul de proprietate și alte drepturi reale		Referințe
/		
Act Administrativ nr. 14195, din 14/09/2023 emis de PRIMARIA COMUNEI PIPIRIG;		
B1	Inscrierea posesiei, drept de PROPRIETATE, dobandit prin Lege, cota actuala 1/1, cota initiala 1/1 1) CUCOȘ DUMITRU	A1
Act Administrativ nr. 14187, din 14/09/2023 emis de PRIMARIA COMUNEI PIPIRIG;		
B2	Intabulare, drept de PROPRIETATE, dobandit prin Lege, cota actuala 1/1, cota initiala 1/1 1) CUCOȘ DUMITRU	A1.1, A1.2, A1.3

**C. Partea III. SARCINI .**

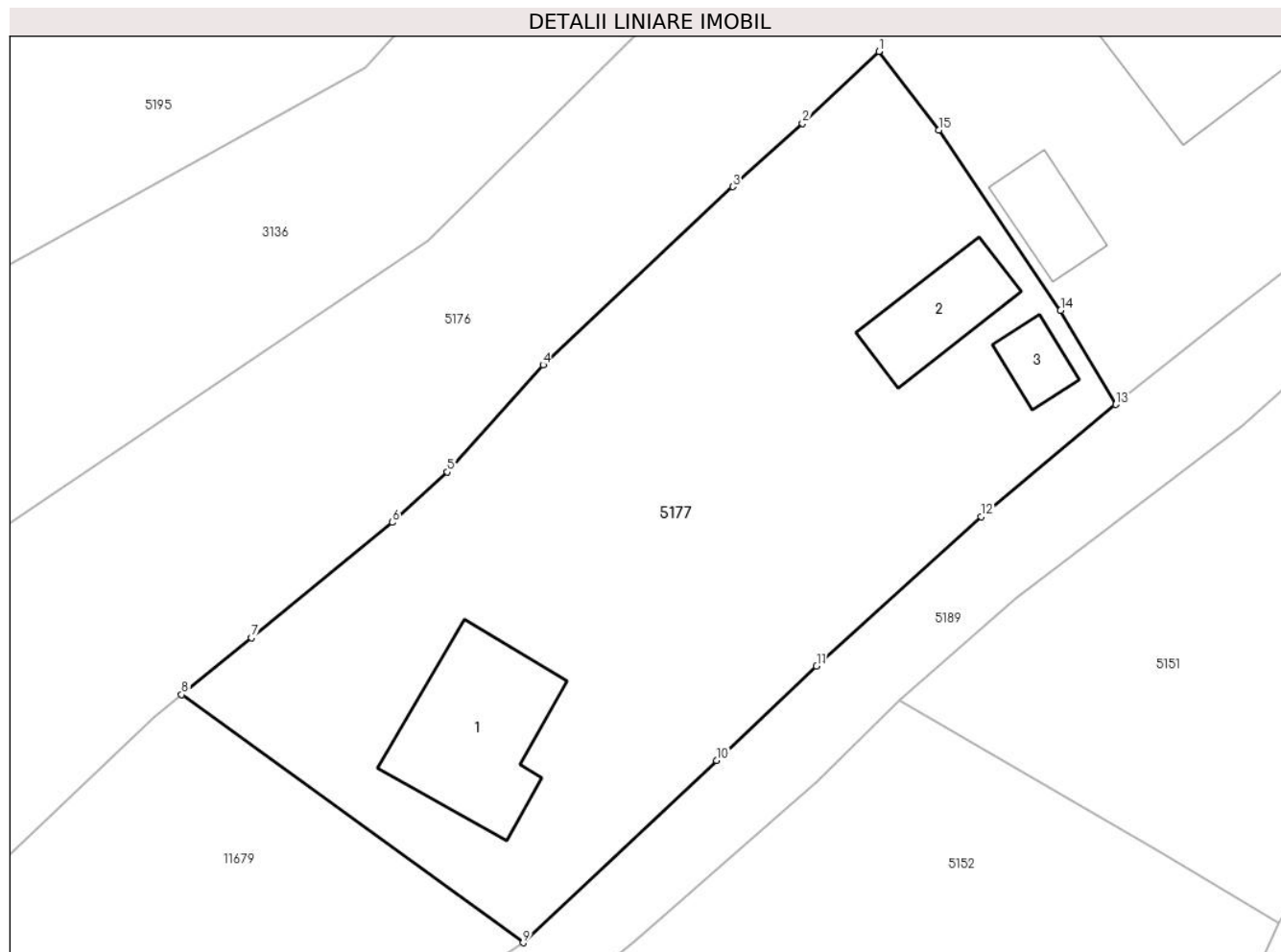
Inscrieri privind dezmembramintele dreptului de proprietate, drepturi reale de garanție și sarcini	Referințe
NU SUNT	

## Anexa Nr. 1 La Partea I

## Teren

Nr cadastral	Suprafața (mp)*	Observații / Referințe
	1.261	

\* Suprafața este determinată în planul de proiecție Stereo 70.



## Date referitoare la teren

Crt	Categorie folosință	Intra vilan	Suprafața (mp)	Tarla	Parcelă	Nr. topo	Observații / Referințe
1	curți constructii	DA	238	-	-	-	
2	curți constructii	DA	196	-	-	-	
3	faneata	DA	827	-	-	-	

## Date referitoare la construcții

Crt	Număr	Destinație construcție	Supraf. (mp)	Situație juridică	Observații / Referințe
A1.1		construcții de locuințe	79	Cu acte	Nr. niveluri:2; S. construita la sol:79 mp;
A1.2		construcții anexa	38	Cu acte	Nr. niveluri:1; S. construita la sol:38 mp;
A1.3		construcții anexa	15	Cu acte	Nr. niveluri:1; S. construita la sol:15 mp;

## Lungime Segmente

1) Valorile lungimilor segmentelor sunt obținute din proiecție în plan.

Punct început	X / Y	Punct sfârșit	X / Y	Lungime segment (** (m)
---------------	-------	---------------	-------	-------------------------

Punct început	X / Y	Punct sfârșit	X / Y	Lungime segment (** (m)
1	575.919,099 640.655,224	2	575.914,545 640.650,95	6.245
2	575.914,545 640.650,95	3	575.910,411 640.647,196	5.584
3	575.910,411 640.647,196	4	575.899,134 640.636,613	15.465
4	575.899,134 640.636,613	5	575.893,45 640.630,261	8.524
5	575.893,45 640.630,261	6	575.890,186 640.627,273	4.425
6	575.890,186 640.627,273	7	575.881,803 640.620,427	10.823
7	575.881,803 640.620,427	8	575.877,661 640.617,045	5.347
8	575.877,661 640.617,045	9	575.897,956 640.602,32	25.074
9	575.897,956 640.602,32	10	575.909,457 640.613,13	15.784
10	575.909,457 640.613,13	11	575.915,382 640.618,744	8.162
11	575.915,382 640.618,744	12	575.925,155 640.627,619	13.201
12	575.925,155 640.627,619	13	575.933,161 640.634,275	10.411
13	575.933,161 640.634,275	14	575.929,889 640.639,848	6.463
14	575.929,889 640.639,848	15	575.922,662 640.650,566	12.927
15	575.922,662 640.650,566	1	575.919,099 640.655,224	5.864

\*\* Lungimile segmentelor sunt determinate în planul de proiecție Stereo 70 și sunt rotunjite la 1 milimetru.

\*\*\* Distanța dintre puncte este formată din segmente cumulate ce sunt mai mici decât valoarea 1 milimetru.





**DATE DESPRE IMOBILUL NR. 5179**

Oficiul de Cadastru și Publicitate Imobiliară NEAMT  
Biroul de Cadastru și Publicitate Imobiliară Targu-Neamt

**A. Partea I. Descrierea imobilului**

TEREN Intravilan

Adresa: Loc. Boboiesti, Str Dolia, Jud. Neamt

Nr. Crt	Nr cadastral Nr. topografic	Suprafața* (mp)	Observații / Referințe
A1		807	Sector cadastral:73 Teren neimprejmuit;

**B. Partea II. Proprietari și acte**

Inscrieri privitoare la dreptul de proprietate și alte drepturi reale		Referințe
/		
Act Normativ nr. 7, din 13/03/1996 emis de GUVERNUL ROMÂNIEI;		
B1	Inscrierea provizorie, drept de PROPRIETATE, dobandit prin Lege, cota actuala 1/1, cota initiala 1/1 1) COMUNA PIPIRIG, CIF:99999999999999, Proprietar neidentificat	A1

**C. Partea III. SARCINI .**

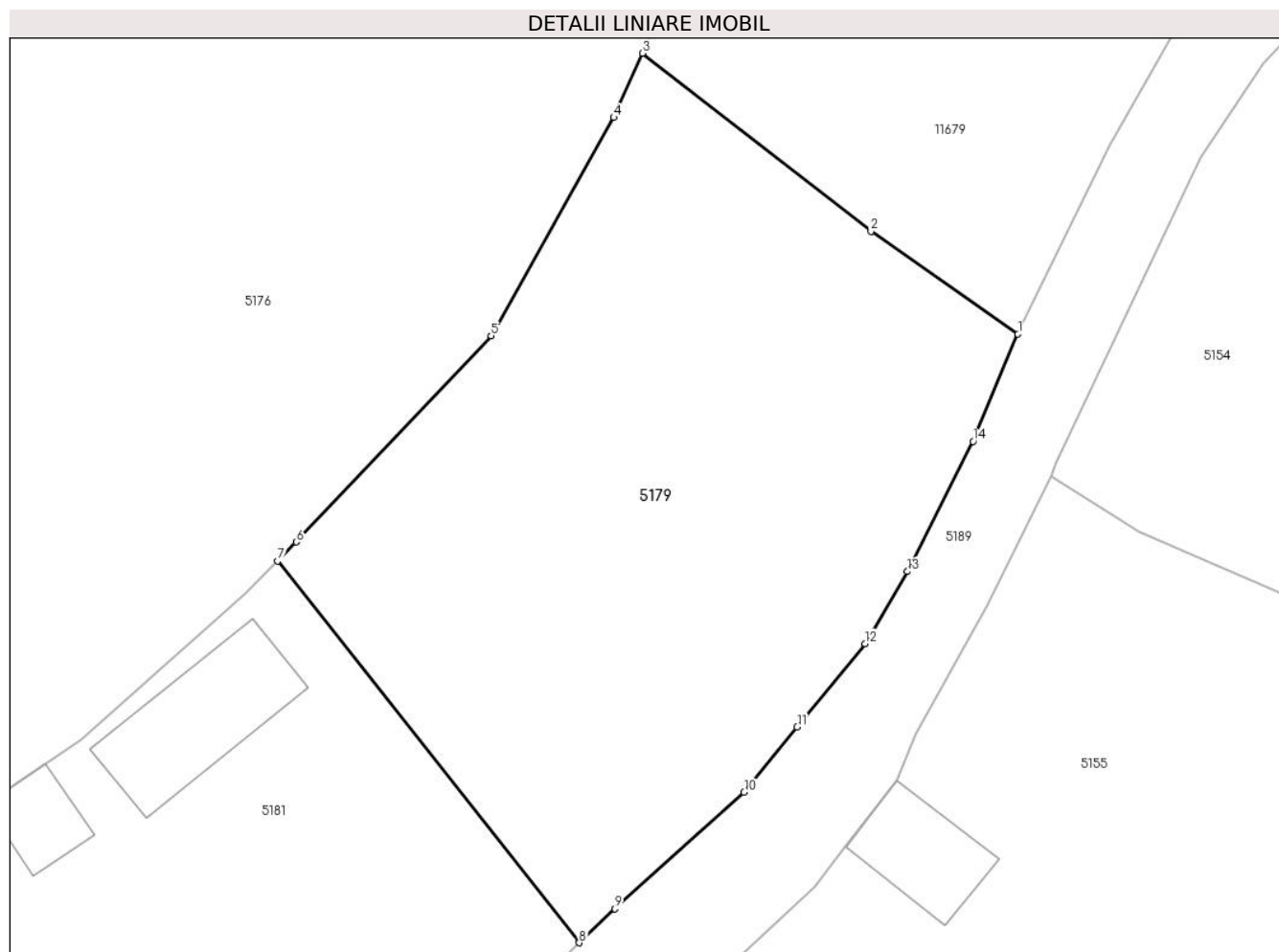
Inscrieri privind dezmembramintele dreptului de proprietate, drepturi reale de garanție și sarcini	Referințe
NU SUNT	

## Anexa Nr. 1 La Partea I

## Teren

Nr cadastral	Suprafața (mp)*	Observații / Referințe
	807	

\* Suprafața este determinată în planul de proiecție Stereo 70.



## Date referitoare la teren

Crt	Categorie folosință	Intravilan	Suprafața (mp)	Tarla	Parcelă	Nr. topo	Observații / Referințe
1	faneata	DA	807	-	-	-	

## Lungime Segmente

1) Valorile lungimilor segmentelor sunt obținute din proiecție în plan.

Punct început	X / Y	Punct sfârșit	X / Y	Lungime segment (** (m)
1	575.876,128 640.574,465	2	575.868,889 640.579,525	8.832
2	575.868,889 640.579,525	3	575.857,625 640.588,288	14.271
3	575.857,625 640.588,288	4	575.856,22 640.585,125	3.461
4	575.856,22 640.585,125	5	575.850,174 640.574,375	12.334
5	575.850,174 640.574,375	6	575.840,576 640.564,231	13.965

Punct început	X / Y	Punct sfârșit	X / Y	Lungime segment (** (m)
6	575.840,576 640.564,231	7	575.839,646 640.563,284	1.327
7	575.839,646 640.563,284	8	575.854,515 640.544,497	23.959
8	575.854,515 640.544,497	9	575.856,273 640.546,166	2.424
9	575.856,273 640.546,166	10	575.862,637 640.551,901	8.567
10	575.862,637 640.551,901	11	575.865,255 640.555,121	4.15
11	575.865,255 640.555,121	12	575.868,592 640.559,225	5.289
12	575.868,592 640.559,225	13	575.870,68 640.562,772	4.116
13	575.870,68 640.562,772	14	575.873,916 640.569,185	7.183
14	575.873,916 640.569,185	1	575.876,128 640.574,465	5.725

\*\* Lungimile segmentelor sunt determinate în planul de proiecție Stereo 70 și sunt rotunjite la 1 milimetru.

\*\*\* Distanța dintre puncte este formată din segmente cumulate ce sunt mai mici decât valoarea 1 milimetru.



**DATE DESPRE IMOBILUL NR. 5180**

Oficiul de Cadastru și Publicitate Imobiliară NEAMT  
Biroul de Cadastru și Publicitate Imobiliară Targu-Neamt

**A. Partea I. Descrierea imobilului**

TEREN Intravilan

Adresa: Loc. Boboiesti, Jud. Neamt

Nr. Crt	Nr cadastral Nr. topografic	Suprafața* (mp)	Observații / Referințe
A1		3.737	Sector cadastral:73 Teren neimprejmuit;

**B. Partea II. Proprietari și acte**

Inscrieri privitoare la dreptul de proprietate și alte drepturi reale		Referințe
/		
Act Administrativ nr. 14195, din 14/09/2023 emis de PRIMĂRIA COMUNEI PIPIRIG;		
B1	Inscrierea posesiei, drept de PROPRIETATE, dobandit prin Lege, cota actuala 1/1, cota initiala 1/1 1) ANTON VASILE 2) ANTON EVA	A1

**C. Partea III. SARCINI .**

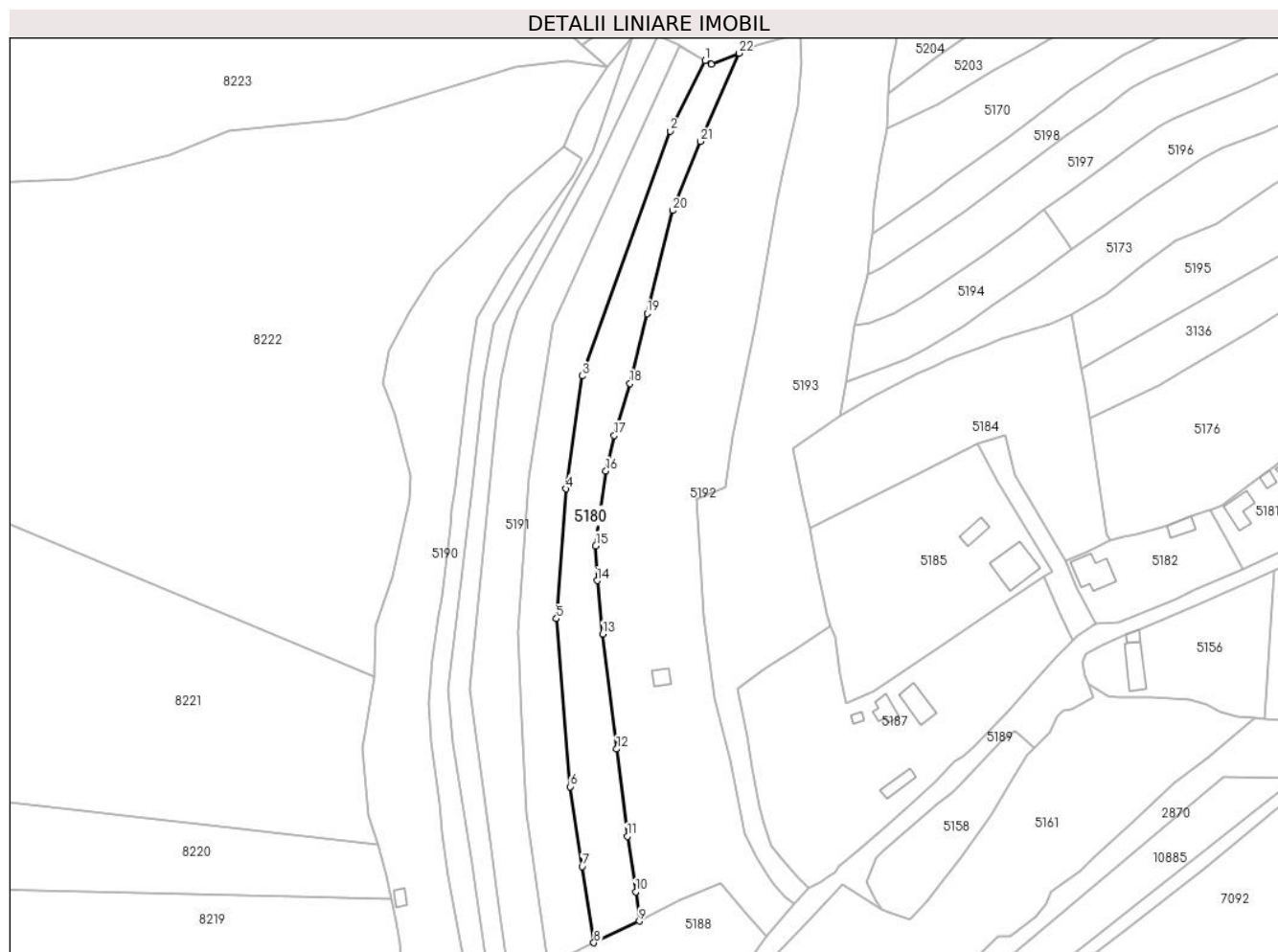
Inscrieri privind dezmembramintele dreptului de proprietate, drepturi reale de garanție și sarcini	Referințe
NU SUNT	

## Anexa Nr. 1 La Partea I

## Teren

Nr cadastral	Suprafața (mp)*	Observații / Referințe
	3.737	

\* Suprafața este determinată în planul de proiecție Stereo 70.



## Date referitoare la teren

Crt	Categorie folosință	Intra vilan	Suprafața (mp)	Tarla	Parcelă	Nr. topo	Observații / Referințe
1	faneata	DA	3.737	-	-	-	

## Lungime Segmente

1) Valorile lungimilor segmentelor sunt obținute din proiecție în plan.

Punct început	X / Y	Punct sfârșit	X / Y	Lungime segment (** (m)	Punct început	X / Y	Punct sfârșit	X / Y	Lungime segment (** (m)
1	575.647,633 640.684,495	2	575.636,47 640.661,98	25.13	2	575.636,47 640.661,98	3	575.608,284 640.583,709	83.191
3	575.608,284 640.583,709	4	575.603,055 640.547,573	36.512	4	575.603,055 640.547,573	5	575.600,072 640.506,046	41.634
5	575.600,072 640.506,046	6	575.604,463 640.452,308	53.917	6	575.604,463 640.452,308	7	575.608,322 640.426,704	25.893
7	575.608,322 640.426,704	8	575.612,066 640.402,348	24.642	8	575.612,066 640.402,348	9	575.626,606 640.409,3	16.117
9	575.626,606 640.409,3	10	575.625,438 640.418,666	9.439	10	575.625,438 640.418,666	11	575.622,75 640.436,372	17.909

Punct început	X / Y	Punct sfârșit	X / Y	Lungime segment (** (m)
11	575.622,75 640.436,372	12	575.619,333 640.464,333	28.169
13	575.614,921 640.501,099	14	575.613,095 640.518,225	17.223
15	575.612,634 640.529,315	16	575.615,939 640.553,252	24.164
17	575.618,604 640.564,583	18	575.623,653 640.581,282	17.446
19	575.629,086 640.603,658	20	575.637,207 640.636,557	33.886
21	575.646,169 640.658,68	22	575.658,457 640.686,899	30.778
23	575.649,569 640.683,371	1	575.647,633 640.684,495	2.239

Punct început	X / Y	Punct sfârșit	X / Y	Lungime segment (** (m)
12	575.619,333 640.464,333	13	575.614,921 640.501,099	37.03
14	575.613,095 640.518,225	15	575.612,634 640.529,315	11.1
16	575.615,939 640.553,252	17	575.618,604 640.564,583	11.64
18	575.623,653 640.581,282	19	575.629,086 640.603,658	23.026
20	575.637,207 640.636,557	21	575.646,169 640.658,68	23.869
22	575.658,457 640.686,899	23	575.649,569 640.683,371	9.563

\*\* Lungimile segmentelor sunt determinate în planul de proiecție Stereo 70 și sunt rotunjite la 1 milimetru.

\*\*\* Distanța dintre puncte este formată din segmente cumulate ce sunt mai mici decât valoarea 1 milimetru.





**DATE DESPRE IMOBILUL NR. 5181**

Oficiul de Cadastru și Publicitate Imobiliară NEAMT  
Biroul de Cadastru și Publicitate Imobiliară Targu-Neamt

**A. Partea I. Descrierea imobilului**

TEREN Intravilan

Adresa: Loc. Boboiesti, Str Dolia, Jud. Neamt

Nr. Crt	Nr cadastral Nr. topografic	Suprafața* (mp)	Observații / Referințe
A1		924	Sector cadastral:73 Teren imprejmuit;

**Construcții**

Crt	Nr cadastral Nr. topografic	Adresa	Observații / Referințe
A1.1		Loc. Boboiesti, Str Dolia, Jud. Neamt	Nr. niveluri:1; S. construita la sol:63 mp;
A1.2		Loc. Boboiesti, Str Dolia, Jud. Neamt	Nr. niveluri:1; S. construita la sol:45 mp;
A1.3		Loc. Boboiesti, Str Dolia, Jud. Neamt	Nr. niveluri:1; S. construita la sol:15 mp;

**B. Partea II. Proprietari și acte**

Inscrieri privitoare la dreptul de proprietate și alte drepturi reale		Referințe
/		
Act Administrativ nr. 14195, din 14/09/2023 emis de PRIMĂRIA COMUNEI PIPIRIG;		
B1	Inscrierea posesiei, drept de PROPRIETATE, dobandit prin Lege, cota actuala 1/1, cota initiala 1/1 1) CRĂCIUN GHEORGHE	A1
Act Administrativ nr. 14187, din 14/09/2023 emis de PRIMĂRIA COMUNEI PIPIRIG;		
B2	Intabulare, drept de PROPRIETATE, dobandit prin Lege, cota actuala 1/1, cota initiala 1/1 1) CRĂCIUN GHEORGHE	A1.1, A1.2, A1.3

**C. Partea III. SARCINI .**

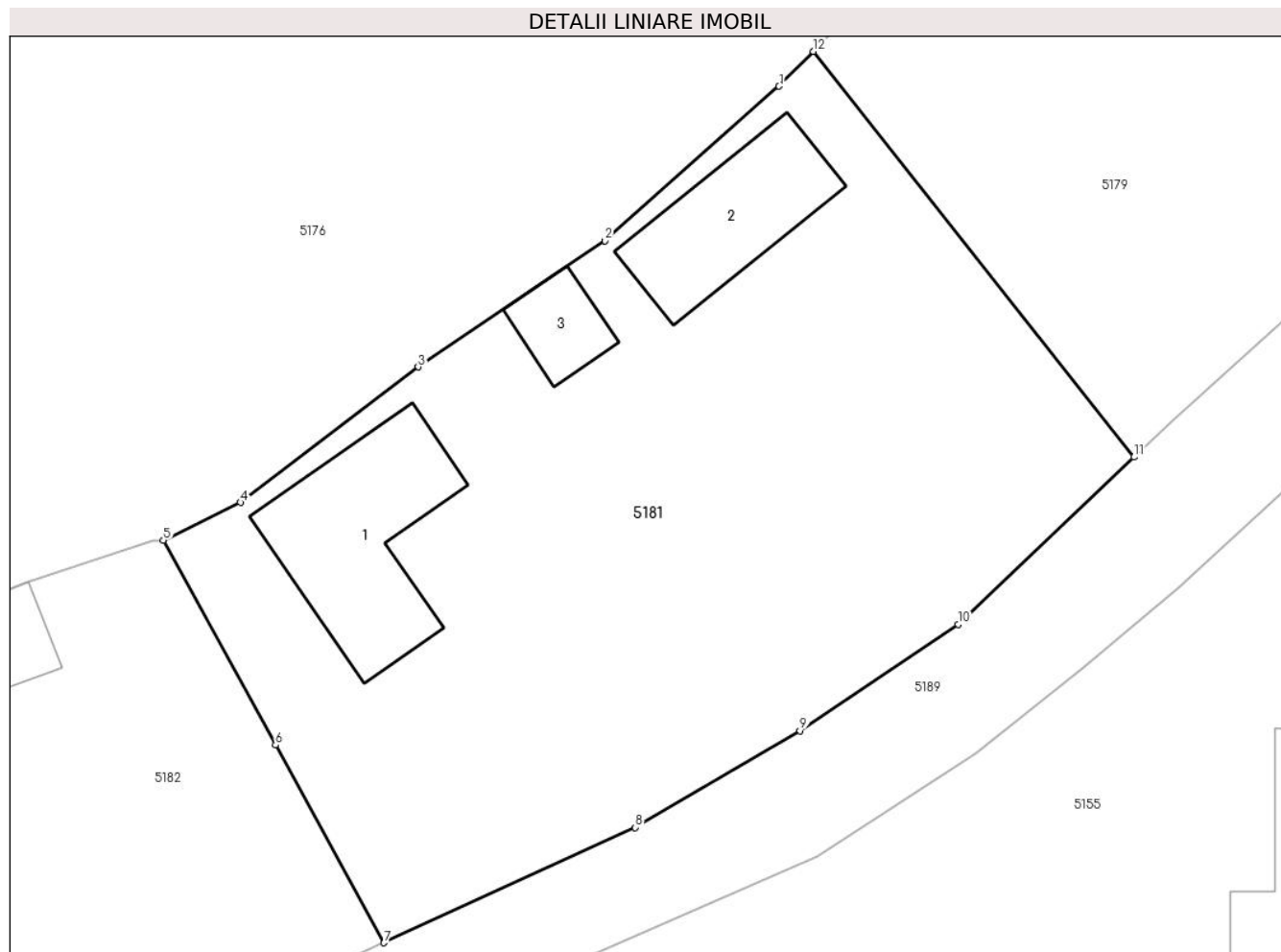
Inscrieri privind dezmembramentele dreptului de proprietate, drepturi reale de garanție și sarcini	Referințe
NU SUNT	

## Anexa Nr. 1 La Partea I

## Teren

Nr cadastral	Suprafața (mp)*	Observații / Referințe
	924	

\* Suprafața este determinată în planul de proiecție Stereo 70.



## Date referitoare la teren

Crt	Categorie folosință	Intra vilan	Suprafața (mp)	Tarla	Parcelă	Nr. topo	Observații / Referințe
1	curți constructii	DA	390	-	-	-	
2	faneata	DA	183	-	-	-	
3	arabil	DA	351	-	-	-	

## Date referitoare la construcții

Crt	Număr	Destinație construcție	Supraf. (mp)	Situație juridică	Observații / Referințe
A1.1		construcții de locuințe	63	Cu acte	Nr. niveluri:1; S. construita la sol:63 mp;
A1.2		construcții anexa	45	Cu acte	Nr. niveluri:1; S. construita la sol:45 mp;
A1.3		construcții anexa	15	Cu acte	Nr. niveluri:1; S. construita la sol:15 mp;

## Lungime Segmente

1) Valorile lungimilor segmentelor sunt obținute din proiecție în plan.

Punct început	X / Y	Punct sfârșit	X / Y	Lungime segment (** (m)
1	575.838,061 640.561,669	2	575.829,981 640.554,52	10.789

Punct început	X / Y	Punct sfârşit	X / Y	Lungime segment (** (m)
2	575.829,981 640.554,52	3	575.821,329 640.548,667	10.446
3	575.821,329 640.548,667	4	575.813,076 640.542,393	10.367
4	575.813,076 640.542,393	5	575.809,507 640.540,644	3.975
5	575.809,507 640.540,644	6	575.814,706 640.531,153	10.822
6	575.814,706 640.531,153	7	575.819,74 640.521,998	10.448
7	575.819,74 640.521,998	8	575.831,382 640.527,339	12.809
8	575.831,382 640.527,339	9	575.839,025 640.531,815	8.857
9	575.839,025 640.531,815	10	575.846,358 640.536,748	8.838
10	575.846,358 640.536,748	11	575.854,515 640.544,497	11.251
11	575.854,515 640.544,497	12	575.839,646 640.563,284	23.959
12	575.839,646 640.563,284	1	575.838,061 640.561,669	2.263

\*\* Lungimile segmentelor sunt determinate în planul de proiecție Stereo 70 și sunt rotunjite la 1 milimetru.

\*\*\* Distanța dintre puncte este formată din segmente cumulate ce sunt mai mici decât valoarea 1 milimetru.



**DATE DESPRE IMOBILUL NR. 5182**

Oficiul de Cadastru și Publicitate Imobiliară NEAMT  
Biroul de Cadastru și Publicitate Imobiliară Targu-Neamt

**A. Partea I. Descrierea imobilului**

TEREN Intravilan

Adresa: Loc. Boboiesti, Str Dolia, Jud. Neamt

Nr. Crt	Nr cadastral Nr. topografic	Suprafața* (mp)	Observații / Referințe
A1		1.167	Sector cadastral:73 Teren imprejmuit;

**Construcții**

Crt	Nr cadastral Nr. topografic	Adresa	Observații / Referințe
A1.1		Loc. Boboiesti, Str Dolia, Jud. Neamt	Nr. niveluri:1; S. construita la sol:106 mp;
A1.2		Loc. Boboiesti, Str Dolia, Jud. Neamt	Nr. niveluri:1; S. construita la sol:35 mp;

**B. Partea II. Proprietari și acte**

Inscrieri privitoare la dreptul de proprietate și alte drepturi reale		Referințe
/		
Act Administrativ nr. 14195, din 14/09/2023 emis de PRIMARIA COMUNEI PIPIRIG;		
B1	Inscrierea posesiei, drept de PROPRIETATE, dobandit prin Lege, cota actuala 1/1, cota initiala 1/1 1) CRĂCIUN CONSTANTIN	A1
Act Administrativ nr. 14187, din 14/09/2023 emis de PRIMARIA COMUNEI PIPIRIG;		
B2	Intabulare, drept de PROPRIETATE, dobandit prin Lege, cota actuala 1/1, cota initiala 1/1 1) CRĂCIUN CONSTANTIN	A1.1, A1.2

**C. Partea III. SARCINI .**

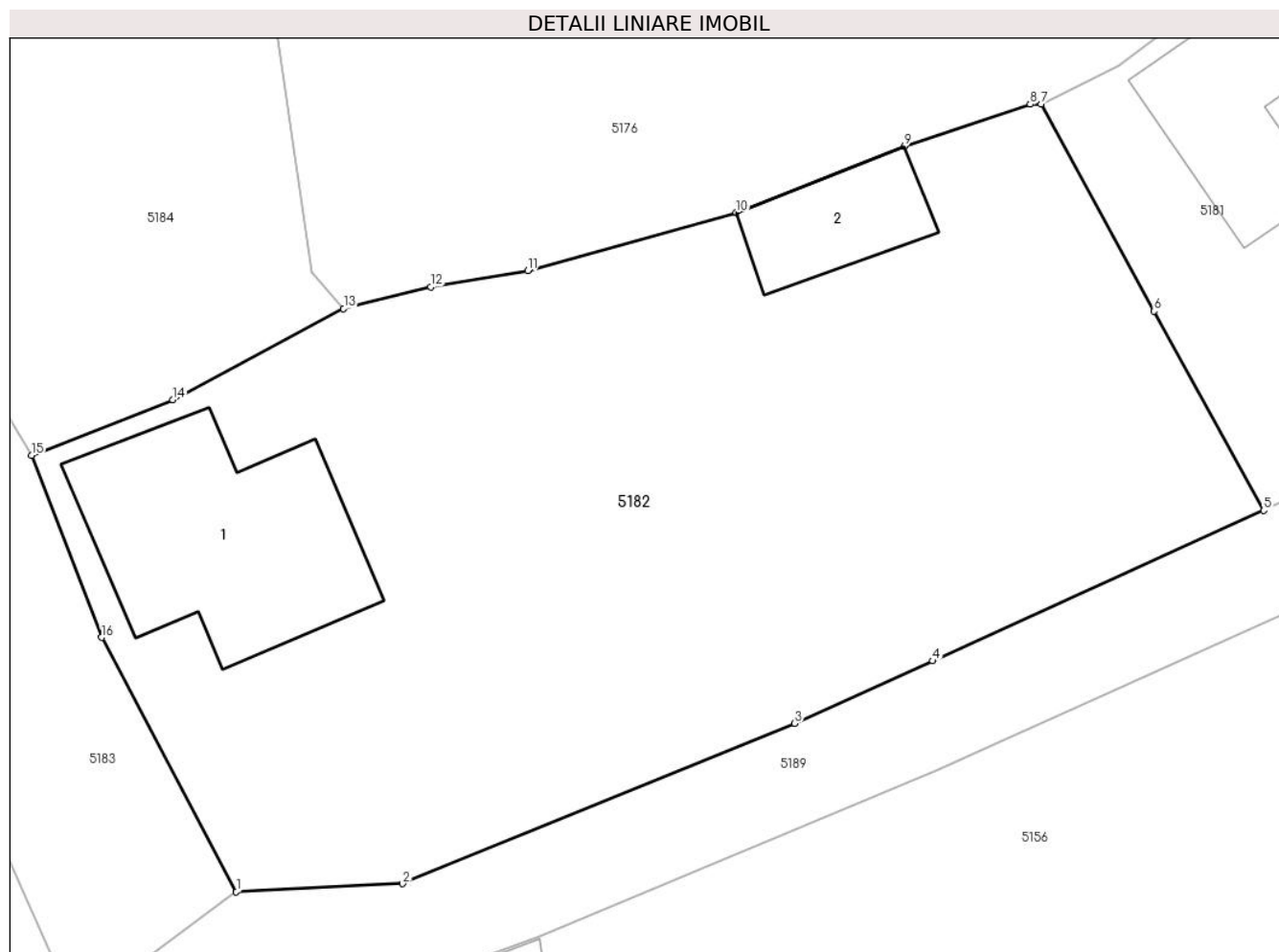
Inscrieri privind dezmembramintele dreptului de proprietate, drepturi reale de garanție și sarcini	Referințe
NU SUNT	

## Anexa Nr. 1 La Partea I

## Teren

Nr cadastral	Suprafața (mp)*	Observații / Referințe
	1.167	

\* Suprafața este determinată în planul de proiecție Stereo 70.



## Date referitoare la teren

Crt	Categorie folosință	Intra vilan	Suprafața (mp)	Tarla	Parcelă	Nr. topo	Observații / Referințe
1	curți constructii	DA	605	-	-	-	
2	faneata	DA	562	-	-	-	

## Date referitoare la construcții

Crt	Număr	Destinație construcție	Supraf. (mp)	Situație juridică	Observații / Referințe
A1.1		construcții de locuințe	106	Cu acte	Nr. niveluri:1; S. construita la sol:106 mp;
A1.2		construcții anexa	35	Cu acte	Nr. niveluri:1; S. construita la sol:35 mp;

## Lungime Segmente

1) Valorile lungimilor segmentelor sunt obținute din proiecție în plan.

Punct început	X / Y	Punct sfârșit	X / Y	Lungime segment (** (m)
1	575.772,543 640.504,497	2	575.780,184 640.504,866	7.65
2	575.780,184 640.504,866	3	575.798,192 640.512,223	19.453

Punct început	X / Y	Punct sfârșit	X / Y	Lungime segment (** (m)
3	575.798,192 640.512,223	4	575.804,526 640.515,095	6.955
4	575.804,526 640.515,095	5	575.819,74 640.521,998	16.707
5	575.819,74 640.521,998	6	575.814,706 640.531,153	10.448
6	575.814,706 640.531,153	7	575.809,507 640.540,644	10.822
7	575.809,507 640.540,644	8	575.809,014 640.540,644	0.493
8	575.809,014 640.540,644	9	575.803,226 640.538,72	6.099
9	575.803,226 640.538,72	10	575.795,51 640.535,677	8.294
10	575.795,51 640.535,677	11	575.785,931 640.533,013	9.943
11	575.785,931 640.533,013	12	575.781,474 640.532,259	4.52
12	575.781,474 640.532,259	13	575.777,471 640.531,262	4.125
13	575.777,471 640.531,262	14	575.769,629 640.527,083	8.886
14	575.769,629 640.527,083	15	575.763,14 640.524,528	6.974
15	575.763,14 640.524,528	16	575.766,362 640.516,17	8.958
16	575.766,362 640.516,17	1	575.772,543 640.504,497	13.208

\*\* Lungimile segmentelor sunt determinate în planul de proiecție Stereo 70 și sunt rotunjite la 1 milimetru.

\*\*\* Distanța dintre puncte este formată din segmente cumulate ce sunt mai mici decât valoarea 1 milimetru.





**DATE DESPRE IMOBILUL NR. 5183**

Oficiul de Cadastru și Publicitate Imobiliară NEAMT  
Biroul de Cadastru și Publicitate Imobiliară Targu-Neamt

**A. Partea I. Descrierea imobilului**

TEREN Intravilan

Adresa: Loc. Boboiesti, Str Dolia, Jud. Neamt

Nr. Crt	Nr cadastral Nr. topografic	Suprafața* (mp)	Observații / Referințe
A1		468	Sector cadastral:73 Teren imprejmuit;

**B. Partea II. Proprietari și acte**

Inscrieri privitoare la dreptul de proprietate și alte drepturi reale		Referințe
/		
Act Administrativ nr. 14195, din 14/09/2023 emis de PRIMARIA COMUNEI PIPIRIG;		
B1	Inscrierea posesiei, drept de PROPRIETATE, dobandit prin Lege, cota actuala 1/1, cota initiala 1/1 1) CIOCÂRTĂU IOAN 2) CIOCÂRTĂU ANA-ALINA	A1

**C. Partea III. SARCINI .**

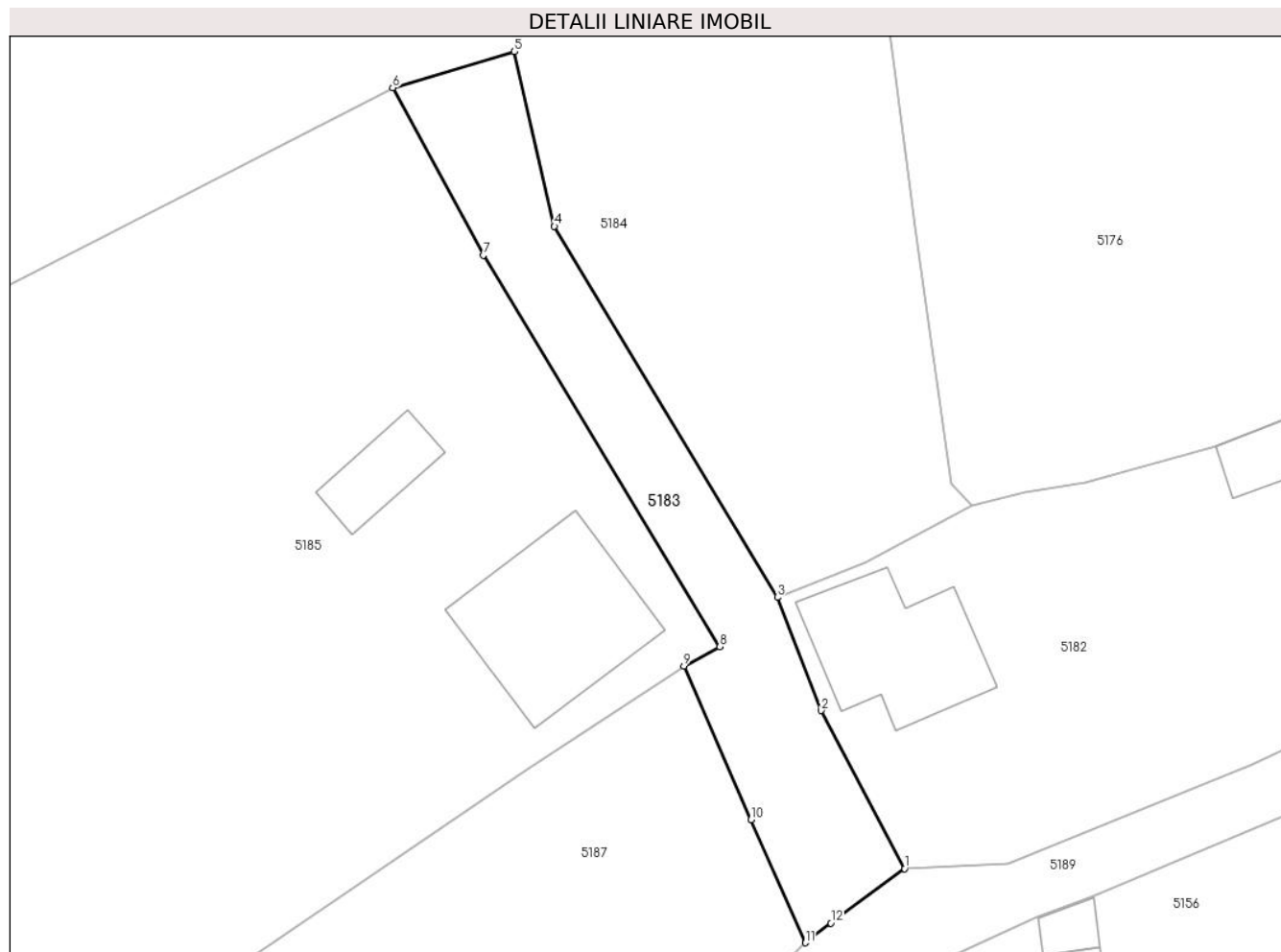
Inscrieri privind dezmembramintele dreptului de proprietate, drepturi reale de garanție și sarcini	Referințe
NU SUNT	

## Anexa Nr. 1 La Partea I

## Teren

Nr cadastral	Suprafața (mp)*	Observații / Referințe
	468	

\* Suprafața este determinată în planul de proiecție Stereo 70.



## Date referitoare la teren

Crt	Categorie folosință	Intra vilan	Suprafața (mp)	Tarla	Parcelă	Nr. topo	Observații / Referințe
1	drum	DA	468	-	-	-	

## Lungime Segmente

1) Valorile lungimilor segmentelor sunt obținute din proiecție în plan.

Punct început	X / Y	Punct sfârșit	X / Y	Lungime segment (** (m)
1	575.772,543 640.504,497	2	575.766,362 640.516,17	13.208
2	575.766,362 640.516,17	3	575.763,14 640.524,528	8.958
3	575.763,14 640.524,528	4	575.746,653 640.551,914	31.966
4	575.746,653 640.551,914	5	575.743,677 640.564,826	13.251
5	575.743,677 640.564,826	6	575.734,709 640.562,147	9.36

Punct început	X / Y	Punct sfârșit	X / Y	Lungime segment (** (m)
6	575.734,709 640.562,147	7	575.741,398 640.549,782	14.058
7	575.741,398 640.549,782	8	575.758,886 640.520,875	33.785
8	575.758,886 640.520,875	9	575.756,226 640.519,462	3.012
9	575.756,226 640.519,462	10	575.761,185 640.508,103	12.394
10	575.761,185 640.508,103	11	575.765,198 640.499,022	9.928
11	575.765,198 640.499,022	12	575.767,087 640.500,48	2.386
12	575.767,087 640.500,48	1	575.772,543 640.504,497	6.775

\*\* Lungimile segmentelor sunt determinate în planul de proiecție Stereo 70 și sunt rotunjite la 1 milimetru.

\*\*\* Distanța dintre puncte este formată din segmente cumulate ce sunt mai mici decât valoarea 1 milimetru.



**DATE DESPRE IMOBILUL NR. 5184**

Oficiul de Cadastru și Publicitate Imobiliară NEAMT  
Biroul de Cadastru și Publicitate Imobiliară Targu-Neamt

**A. Partea I. Descrierea imobilului**

TEREN Intravilan

Adresa: Loc. Boboiesti, Str Dolia, Jud. Neamt

Nr. Crt	Nr cadastral Nr. topografic	Suprafața* (mp)	Observații / Referințe
A1		3.769	Sector cadastral:73 Teren imprejmuit;

**B. Partea II. Proprietari și acte**

Inscrieri privitoare la dreptul de proprietate și alte drepturi reale		Referințe
/		
Act Administrativ nr. 14195, din 14/09/2023 emis de PRIMARIA COMUNEI PIPIRIG;		
B1	Inscrierea posesiei, drept de PROPRIETATE, dobandit prin Lege, cota actuala 1/1, cota initiala 1/1 1) CIOCĂRTĂU ANA-ALINA	A1

**C. Partea III. SARCINI .**

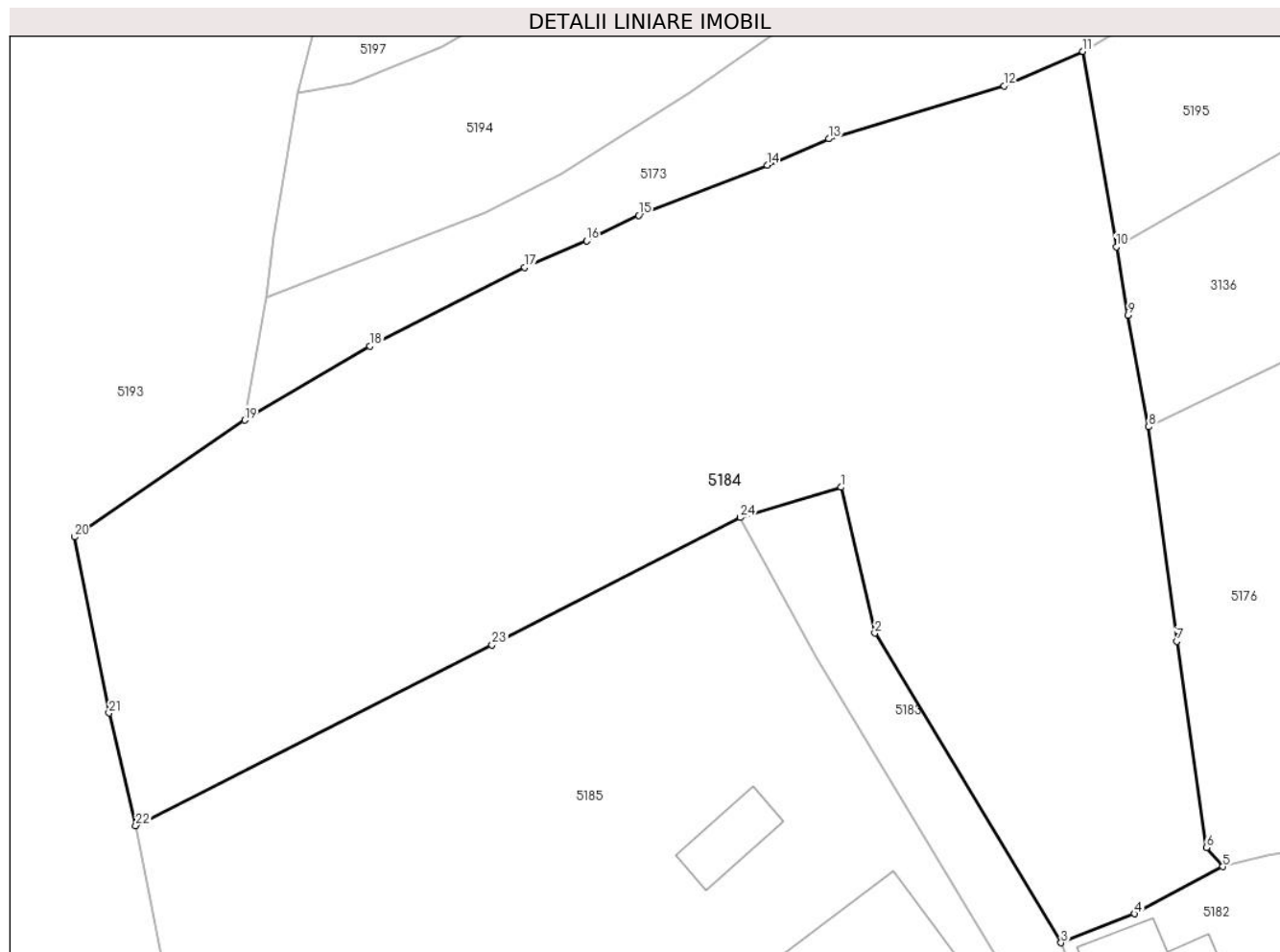
Inscrieri privind dezmembramintele dreptului de proprietate, drepturi reale de garanție și sarcini	Referințe
NU SUNT	

## Anexa Nr. 1 La Partea I

## Teren

Nr cadastral	Suprafața (mp)*	Observații / Referințe
	3.769	

\* Suprafața este determinată în planul de proiecție Stereo 70.



## Date referitoare la teren

Crt	Categorie folosință	Intravilan	Suprafața (mp)	Tarla	Parcelă	Nr. topo	Observații / Referințe
1	faneata	DA	3.769	-	-	-	

## Lungime Segmente

1) Valorile lungimilor segmentelor sunt obținute din proiecție în plan.

Punct început	X / Y	Punct sfârșit	X / Y	Lungime segment (** (m)
1	575.743,677 640.564,826	2	575.746,653 640.551,914	13.251
3	575.763,14 640.524,528	4	575.769,629 640.527,083	6.974
5	575.777,471 640.531,262	6	575.776,029 640.532,946	2.217
7	575.773,378 640.551,206	8	575.770,905 640.570,171	19.126
9	575.769,075 640.580,03	10	575.768,035 640.586,1	6.158

Punct început	X / Y	Punct sfârșit	X / Y	Lungime segment (** (m)
2	575.746,653 640.551,914	3	575.763,14 640.524,528	31.966
4	575.769,629 640.527,083	5	575.777,471 640.531,262	8.886
6	575.776,029 640.532,946	7	575.773,378 640.551,206	18.451
8	575.770,905 640.570,171	9	575.769,075 640.580,03	10.027
10	575.768,035 640.586,1	11	575.765,073 640.603,378	17.53

Punct început	X / Y	Punct sfârșit	X / Y	Lungime segment (** (m)
11	575.765,073 640.603,378	12	575.758,101 640.600,344	7.604
13	575.742,568 640.595,648	14	575.737,11 640.593,322	5.933
15	575.725,736 640.588,881	16	575.721,142 640.586,616	5.122
17	575.715,644 640.584,278	18	575.701,933 640.577,297	15.386
19	575.690,826 640.570,761	20	575.675,757 640.560,431	18.27
21	575.678,815 640.544,851	22	575.681,182 640.534,891	10.237
23	575.712,749 640.550,863	24	575.734,709 640.562,147	24.689

Punct început	X / Y	Punct sfârșit	X / Y	Lungime segment (** (m)
12	575.758,101 640.600,344	13	575.742,568 640.595,648	16.227
14	575.737,11 640.593,322	15	575.725,736 640.588,881	12.21
16	575.721,142 640.586,616	17	575.715,644 640.584,278	5.974
18	575.701,933 640.577,297	19	575.690,826 640.570,761	12.887
20	575.675,757 640.560,431	21	575.678,815 640.544,851	15.877
22	575.681,182 640.534,891	23	575.712,749 640.550,863	35.378
24	575.734,709 640.562,147	1	575.743,677 640.564,826	9.36

\*\* Lungimile segmentelor sunt determinate în planul de proiecție Stereo 70 și sunt rotunjite la 1 milimetru.

\*\*\* Distanța dintre puncte este formată din segmente cumulate ce sunt mai mici decât valoarea 1 milimetru.





**DATE DESPRE IMOBILUL NR. 5185**

Oficiul de Cadastru și Publicitate Imobiliară NEAMT  
Biroul de Cadastru și Publicitate Imobiliară Targu-Neamt

**A. Partea I. Descrierea imobilului**

TEREN Intravilan

Adresa: Loc. Boboiesti, Str Dolia, Jud. Neamt

Nr. Crt	Nr cadastral Nr. topografic	Suprafața* (mp)	Observații / Referințe
A1		3.552	Sector cadastral:73 Teren imprejmuit;

**Construcții**

Crt	Nr cadastral Nr. topografic	Adresa	Observații / Referințe
A1.1		Loc. Boboiesti, Str Dolia, Jud. Neamt	Nr. niveluri:1; S. construita la sol:132 mp;
A1.2		Loc. Boboiesti, Str Dolia, Jud. Neamt	Nr. niveluri:1; S. construita la sol:38 mp;

**B. Partea II. Proprietari și acte**

Inscrieri privitoare la dreptul de proprietate și alte drepturi reale		Referințe
/		
Act Administrativ nr. 14195, din 14/09/2023 emis de PRIMĂRIA COMUNEI PIPIRIG;		
B1	Inscrierea posesiei, drept de PROPRIETATE, dobandit prin Lege, cota actuala 1/1, cota initiala 1/1 1) CIOCĂRTĂU IOAN 2) CIOCĂRTĂU MARINELA-GEORGETA	A1
Act Administrativ nr. 14187, din 14/09/2023 emis de PRIMĂRIA COMUNEI PIPIRIG;		
B2	Intabulare, drept de PROPRIETATE, dobandit prin Lege, cota actuala 1/1, cota initiala 1/1 1) CIOCĂRTĂU IOAN 2) CIOCĂRTĂU MARINELA-GEORGETA	A1.1, A1.2

**C. Partea III. SARCINI .**

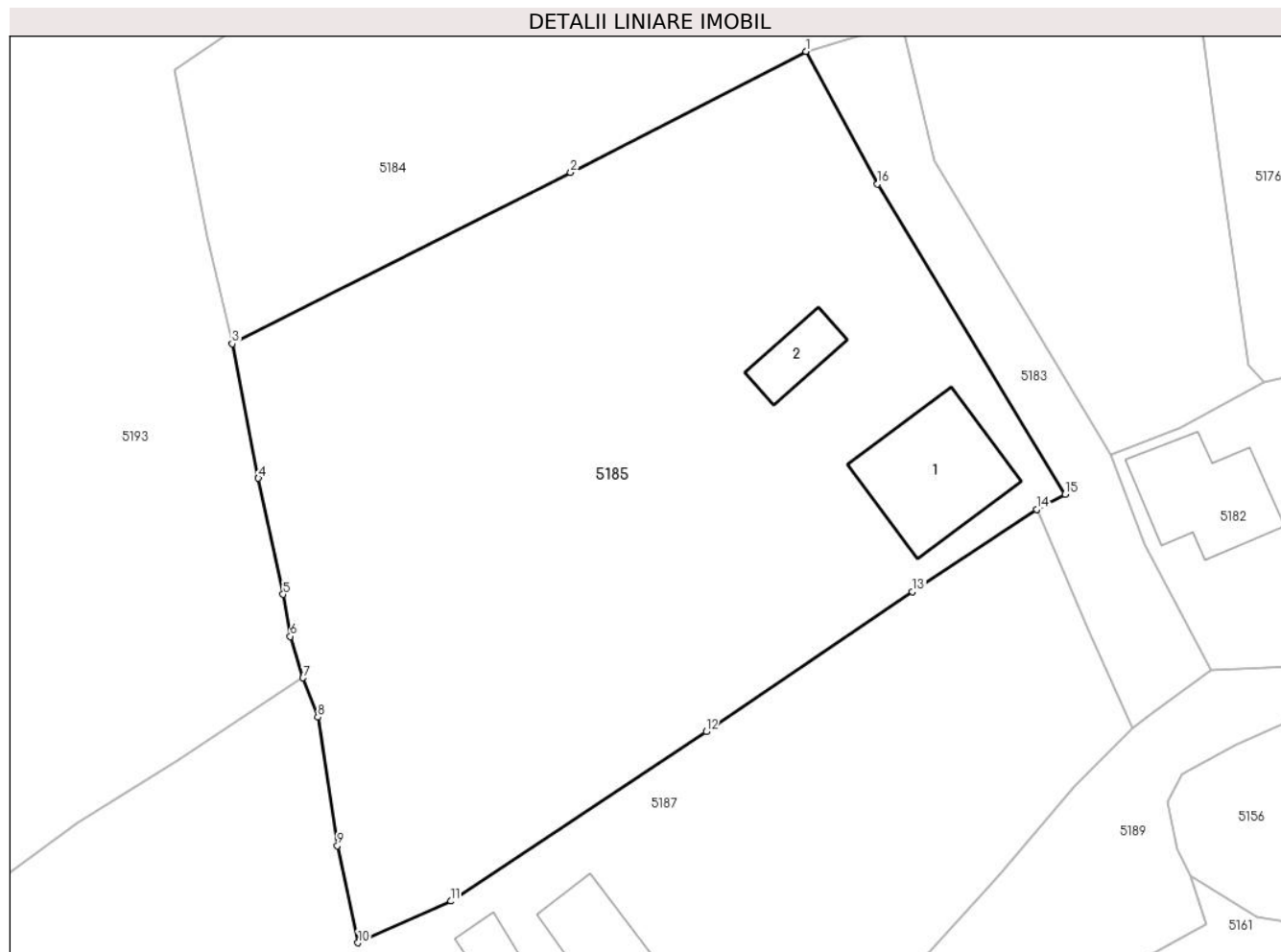
Inscrieri privind dezmembramintele dreptului de proprietate, drepturi reale de garanție și sarcini	Referințe
NU SUNT	

## Anexa Nr. 1 La Partea I

## Teren

Nr cadastral	Suprafața (mp)*	Observații / Referințe
	3.552	

\* Suprafața este determinată în planul de proiecție Stereo 70.



## Date referitoare la teren

Crt	Categorie folosință	Intra vilan	Suprafața (mp)	Tarla	Parcelă	Nr. topo	Observații / Referințe
1	curți constructii	DA	648	-	-	-	
2	faneata	DA	2.904	-	-	-	

## Date referitoare la construcții

Crt	Număr	Destinație construcție	Supraf. (mp)	Situație juridică	Observații / Referințe
A1.1		construcții de locuințe	132	Cu acte	Nr. niveluri:1; S. construita la sol:132 mp;
A1.2		construcții anexa	38	Cu acte	Nr. niveluri:1; S. construita la sol:38 mp;

## Lungime Segmente

1) Valorile lungimilor segmentelor sunt obținute din proiecție în plan.

Punct început	X / Y	Punct sfârșit	X / Y	Lungime segment (** (m)
1	575.734,709 640.562,147	2	575.712,749 640.550,863	24.689
2	575.712,749 640.550,863	3	575.681,182 640.534,891	35.378

Punct început	X / Y	Punct sfârșit	X / Y	Lungime segment (** (m)
3	575.681,182 640.534,891	4	575.683,606 640.522,354	12.769
4	575.683,606 640.522,354	5	575.685,911 640.511,531	11.066
5	575.685,911 640.511,531	6	575.686,593 640.507,618	3.972
6	575.686,593 640.507,618	7	575.687,77 640.503,754	4.039
7	575.687,77 640.503,754	8	575.689,166 640.500,082	3.928
8	575.689,166 640.500,082	9	575.690,982 640.488,113	12.106
9	575.690,982 640.488,113	10	575.692,901 640.479,058	9.256
10	575.692,901 640.479,058	11	575.701,565 640.482,936	9.492
11	575.701,565 640.482,936	12	575.725,39 640.498,734	28.587
12	575.725,39 640.498,734	13	575.744,643 640.511,785	23.26
13	575.744,643 640.511,785	14	575.756,226 640.519,462	13.896
14	575.756,226 640.519,462	15	575.758,886 640.520,875	3.012
15	575.758,886 640.520,875	16	575.741,398 640.549,782	33.785
16	575.741,398 640.549,782	1	575.734,709 640.562,147	14.058

\*\* Lungimile segmentelor sunt determinate în planul de proiecție Stereo 70 și sunt rotunjite la 1 milimetru.

\*\*\* Distanța dintre puncte este formată din segmente cumulate ce sunt mai mici decât valoarea 1 milimetru.



**DATE DESPRE IMOBILUL NR. 5187**

Oficiul de Cadastru și Publicitate Imobiliară NEAMT  
Biroul de Cadastru și Publicitate Imobiliară Targu-Neamt

**A. Partea I. Descrierea imobilului**

TEREN Intravilan

Adresa: Loc. Boboiesti, Str Dolia, Jud. Neamt

Nr. Crt	Nr cadastral Nr. topografic	Suprafața* (mp)	Observații / Referințe
A1		4.789	Sector cadastral:73 Teren imprejmuit;

**Construcții**

Crt	Nr cadastral Nr. topografic	Adresa	Observații / Referințe
A1.1		Loc. Boboiesti, Str Dolia, Jud. Neamt	Nr. niveluri:1; S. construita la sol:77 mp;
A1.2		Loc. Boboiesti, Str Dolia, Jud. Neamt	Nr. niveluri:1; S. construita la sol:44 mp;
A1.3		Loc. Boboiesti, Str Dolia, Jud. Neamt	Nr. niveluri:1; S. construita la sol:44 mp;
A1.4		Loc. Boboiesti, Str Dolia, Jud. Neamt	Nr. niveluri:1; S. construita la sol:11 mp;

**B. Partea II. Proprietari și acte**

Inscrieri privitoare la dreptul de proprietate și alte drepturi reale		Referințe
/		
Act Administrativ nr. 14195, din 14/09/2023 emis de PRIMARIA COMUNEI PIPIRIG;		
B1	Inscrierea posesiei, drept de PROPRIETATE, dobandit prin Lege, cota actuala 1/1, cota initiala 1/1 1) MUTU GRIGORE	A1
Act Administrativ nr. 14187, din 14/09/2023 emis de PRIMARIA COMUNEI PIPIRIG;		
B2	Intabulare, drept de PROPRIETATE, dobandit prin Lege, cota actuala 1/1, cota initiala 1/1 1) MUTU GRIGORE	A1.1, A1.2, A1.3, A1.4

**C. Partea III. SARCINI .**

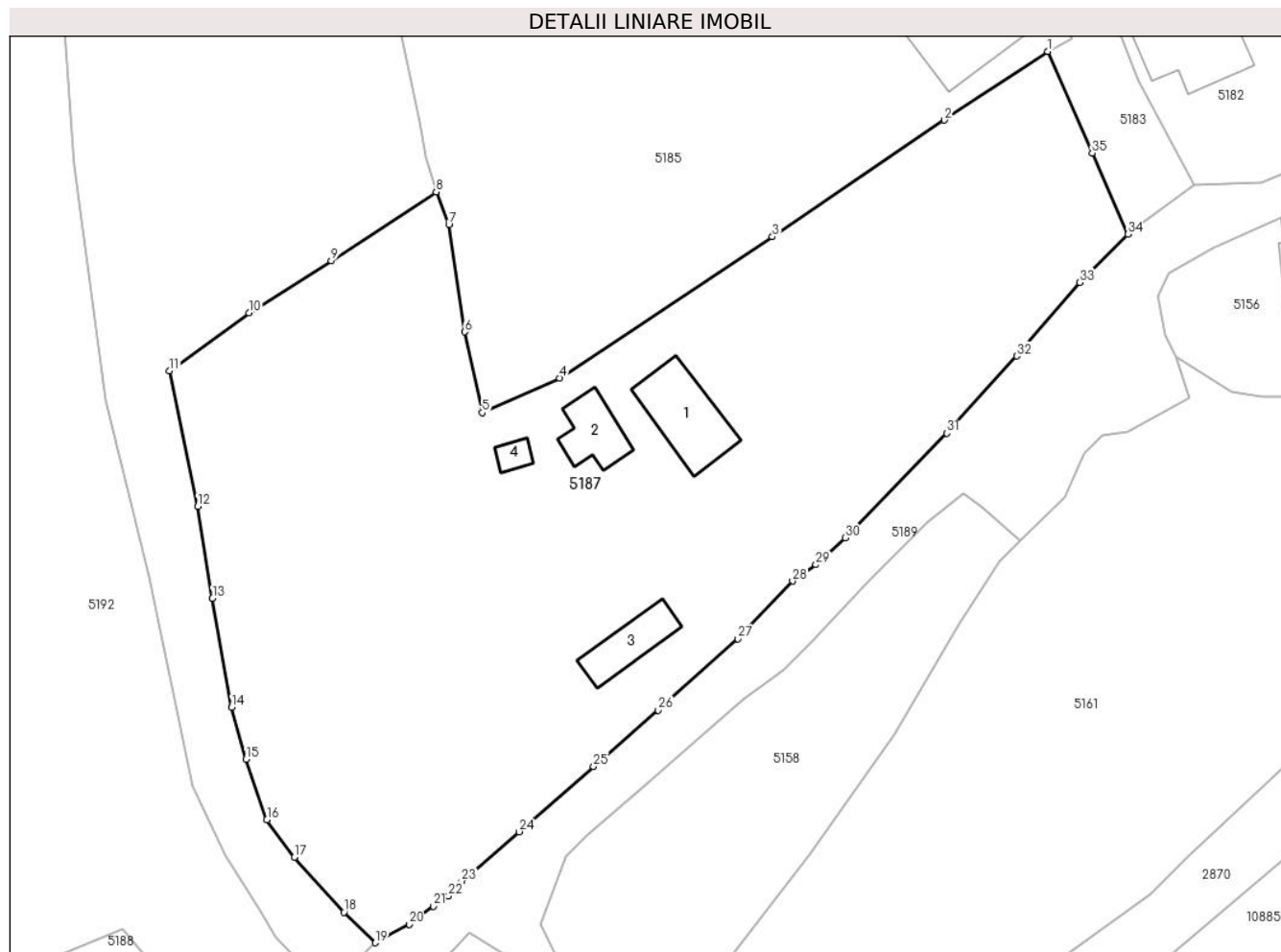
Inscrieri privind dezmembramintele dreptului de proprietate, drepturi reale de garanție și sarcini	Referințe
NU SUNT	

## Anexa Nr. 1 La Partea I

## Teren

Nr cadastral	Suprafața (mp)*	Observații / Referințe
	4.789	

\* Suprafața este determinată în planul de proiecție Stereo 70.



## Date referitoare la teren

Crt	Categorie folosință	Intravilan	Suprafața (mp)	Tarla	Parcelă	Nr. topo	Observații / Referințe
1	curți construcții	DA	1.257	-	-	-	
2	faneata	DA	2.173	-	-	-	
3	faneata	DA	1.360	-	-	-	

## Date referitoare la construcții

Crt	Număr	Destinație construcție	Supraf. (mp)	Situație juridică	Observații / Referințe
A1.1		construcții de locuințe	77	Cu acte	Nr. niveluri:1; S. construita la sol:77 mp;
A1.2		construcții anexa	44	Cu acte	Nr. niveluri:1; S. construita la sol:44 mp;
A1.3		construcții anexa	44	Cu acte	Nr. niveluri:1; S. construita la sol:44 mp;
A1.4		construcții anexa	11	Cu acte	Nr. niveluri:1; S. construita la sol:11 mp;

## Lungime Segmente

1) Valorile lungimilor segmentelor sunt obținute din proiecție în plan.

Punct început	X / Y	Punct sfârșit	X / Y	Lungime segment (** (m)	Punct început	X / Y	Punct sfârșit	X / Y	Lungime segment (** (m)
---------------	-------	---------------	-------	-------------------------	---------------	-------	---------------	-------	-------------------------

Punct început	X / Y	Punct sfârșit	X / Y	Lungime segment (** (m)
1	575.756,226 640.519,462	2	575.744,643 640.511,785	13.896
3	575.725,39 640.498,734	4	575.701,565 640.482,936	28.587
5	575.692,901 640.479,058	6	575.690,982 640.488,113	9.256
7	575.689,166 640.500,082	8	575.687,77 640.503,754	3.928
9	575.676,017 640.496,071	10	575.666,791 640.490,245	10.912
11	575.657,895 640.483,746	12	575.661,053 640.468,585	15.486
13	575.662,725 640.458,3	14	575.664,848 640.446,118	12.366
15	575.666,476 640.440,313	16	575.668,804 640.433,544	7.158
17	575.671,866 640.429,353	18	575.677,417 640.423,215	8.276
19	575.680,945 640.419,801	20	575.684,739 640.421,872	4.322
21	575.687,452 640.423,876	22	575.689,132 640.425,037	2.042
23	575.690,601 640.426,677	24	575.697,044 640.432,224	8.502
25	575.705,382 640.439,498	26	575.712,611 640.445,804	9.593
27	575.721,537 640.453,793	28	575.727,648 640.460,243	8.885
29	575.730,268 640.462,071	30	575.733,533 640.465,082	4.441
31	575.744,934 640.476,776	32	575.752,747 640.485,403	11.639
33	575.759,804 640.493,639	34	575.765,198 640.499,022	7.62
35	575.761,185 640.508,103	1	575.756,226 640.519,462	12.394

Punct început	X / Y	Punct sfârșit	X / Y	Lungime segment (** (m)
2	575.744,643 640.511,785	3	575.725,39 640.498,734	23.26
4	575.701,565 640.482,936	5	575.692,901 640.479,058	9.492
6	575.690,982 640.488,113	7	575.689,166 640.500,082	12.106
8	575.687,77 640.503,754	9	575.676,017 640.496,071	14.041
10	575.666,791 640.490,245	11	575.657,895 640.483,746	11.017
12	575.661,053 640.468,585	13	575.662,725 640.458,3	10.42
14	575.664,848 640.446,118	15	575.666,476 640.440,313	6.029
16	575.668,804 640.433,544	17	575.671,866 640.429,353	5.19
18	575.677,417 640.423,215	19	575.680,945 640.419,801	4.909
20	575.684,739 640.421,872	21	575.687,452 640.423,876	3.373
22	575.689,132 640.425,037	23	575.690,601 640.426,677	2.202
24	575.697,044 640.432,224	25	575.705,382 640.439,498	11.065
26	575.712,611 640.445,804	27	575.721,537 640.453,793	11.979
28	575.727,648 640.460,243	29	575.730,268 640.462,071	3.195
30	575.733,533 640.465,082	31	575.744,934 640.476,776	16.332
32	575.752,747 640.485,403	33	575.759,804 640.493,639	10.846
34	575.765,198 640.499,022	35	575.761,185 640.508,103	9.928

\*\* Lungimile segmentelor sunt determinate în planul de proiecție Stereo 70 și sunt rotunjite la 1 milimetru.

\*\*\* Distanța dintre puncte este formată din segmente cumulate ce sunt mai mici decât valoarea 1 milimetru.





**DATE DESPRE IMOBILUL NR. 5188**

Oficiul de Cadastru și Publicitate Imobiliară NEAMT  
Biroul de Cadastru și Publicitate Imobiliară Targu-Neamt

**A. Partea I. Descrierea imobilului**

TEREN Intravilan

Adresa: Loc. Boboiesti, Str Dolia, Jud. Neamt

Nr. Crt	Nr cadastral Nr. topografic	Suprafața* (mp)	Observații / Referințe
A1		3.826	Sector cadastral:73 Teren imprejmuit;

**Construcții**

Crt	Nr cadastral Nr. topografic	Adresa	Observații / Referințe
A1.1		Loc. Boboiesti, Str Dolia, Jud. Neamt	Nr. niveluri:1; S. construita la sol:67 mp;

**B. Partea II. Proprietari și acte**

Inscrieri privitoare la dreptul de proprietate și alte drepturi reale		Referințe
/		
Act Administrativ nr. 14195, din 14/09/2023 emis de PRIMĂRIA COMUNEI PIPIRIG;		
B1	Inscrierea posesiei, drept de PROPRIETATE, dobandit prin Lege, cota actuala 1/1, cota initiala 1/1 1) PLEȘCA MIHAI-IONUȚ	A1
Act Administrativ nr. 14187, din 14/09/2023 emis de Primăria Comunei Pipirig;		
B2	Intabulare, drept de PROPRIETATE, dobandit prin Lege, cota actuala 1/1, cota initiala 1/1 1) PLEȘCA MIHAI-IONUȚ	A1.1

**C. Partea III. SARCINI .**

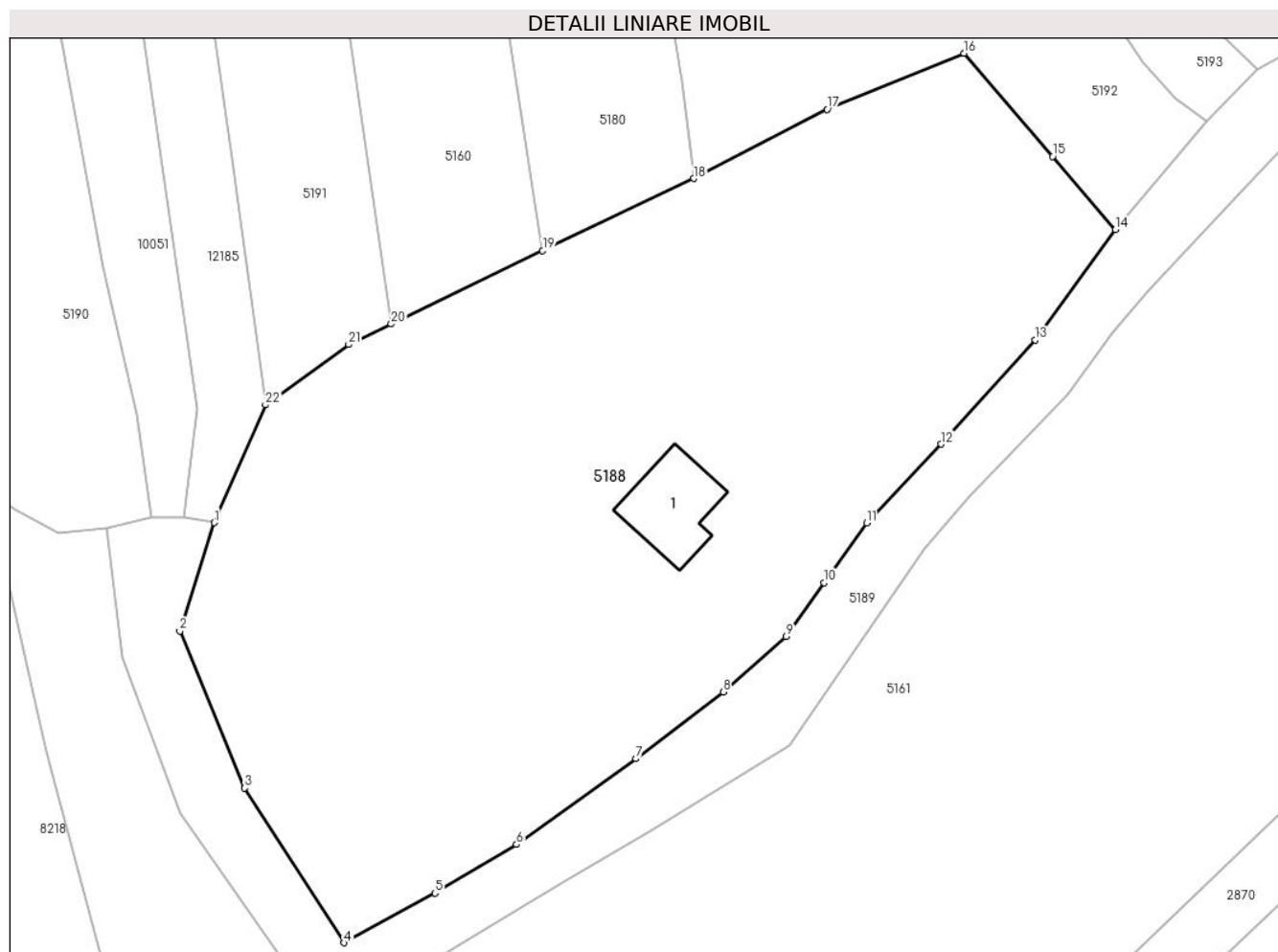
Inscrieri privind dezmembramintele dreptului de proprietate, drepturi reale de garanție și sarcini	Referințe
NU SUNT	

## Anexa Nr. 1 La Partea I

## Teren

Nr cadastral	Suprafața (mp)*	Observații / Referințe
	3.826	

\* Suprafața este determinată în planul de proiecție Stereo 70.



## Date referitoare la teren

Crt	Categorie folosință	Intravilan	Suprafața (mp)	Tarla	Parcelă	Nr. topo	Observații / Referințe
1	curti constructii	DA	320	-	-	-	
2	faneata	DA	3.507	-	-	-	

## Date referitoare la construcții

Crt	Număr	Destinație construcție	Supraf. (mp)	Situație juridică	Observații / Referințe
A1.1		construcții de locuințe	67	Cu acte	Nr. niveluri:1; S. construita la sol:67 mp;

## Lungime Segmente

1) Valorile lungimilor segmentelor sunt obținute din proiecție în plan.

Punct început	X / Y	Punct sfârșit	X / Y	Lungime segment (** (m)
1	575.580,429 640.376,176	2	575.577,131 640.365,739	10.946
3	575.583,385 640.350,644	4	575.592,918 640.335,753	17.681
5	575.601,709 640.340,523	6	575.609,552 640.345,211	9.137

Punct început	X / Y	Punct sfârșit	X / Y	Lungime segment (** (m)
2	575.577,131 640.365,739	3	575.583,385 640.350,644	16.339
4	575.592,918 640.335,753	5	575.601,709 640.340,523	10.002
6	575.609,552 640.345,211	7	575.621,061 640.353,46	14.16

Punct început	X / Y	Punct sfârșit	X / Y	Lungime segment (** (m)
7	575.621,061 640.353,46	8	575.629,443 640.359,89	10.564
9	575.635,524 640.365,219	10	575.639,192 640.370,399	6.347
11	575.643,272 640.376,161	12	575.650,462 640.383,727	10.437
13	575.659,489 640.393,773	14	575.667,23 640.404,376	13.128
15	575.661,172 640.411,426	16	575.652,643 640.421,351	13.086
17	575.639,47 640.415,956	18	575.626,606 640.409,3	14.484
19	575.612,066 640.402,348	20	575.597,475 640.395,291	16.208
21	575.593,392 640.393,316	22	575.585,378 640.387,516	9.893

Punct început	X / Y	Punct sfârșit	X / Y	Lungime segment (** (m)
8	575.629,443 640.359,89	9	575.635,524 640.365,219	8.086
10	575.639,192 640.370,399	11	575.643,272 640.376,161	7.06
12	575.650,462 640.383,727	13	575.659,489 640.393,773	13.506
14	575.667,23 640.404,376	15	575.661,172 640.411,426	9.295
16	575.652,643 640.421,351	17	575.639,47 640.415,956	14.235
18	575.626,606 640.409,3	19	575.612,066 640.402,348	16.117
20	575.597,475 640.395,291	21	575.593,392 640.393,316	4.536
22	575.585,378 640.387,516	1	575.580,429 640.376,176	12.373

\*\* Lungimile segmentelor sunt determinate în planul de proiecție Stereo 70 și sunt rotunjite la 1 milimetru.

\*\*\* Distanța dintre puncte este formată din segmente cumulate ce sunt mai mici decât valoarea 1 milimetru.



**DATE DESPRE IMOBILUL NR. 5189**

Oficiul de Cadastru și Publicitate Imobiliară NEAMT  
Biroul de Cadastru și Publicitate Imobiliară Targu-Neamt

**A. Partea I. Descrierea imobilului**

TEREN Intravilan

Adresa: Loc. Boboiesti, Str Dolia, Jud. Neamt

Nr. Crt	Nr cadastral Nr. topografic	Suprafața* (mp)	Observații / Referințe
A1	52993	Din acte: 5.858 Masurata: 6.856	Sector cadastral:73 Teren neimprejmuit; (Lungime ~ 0.943 km)

**B. Partea II. Proprietari și acte**

Inscrieri privitoare la dreptul de proprietate și alte drepturi reale		Referințe
<b>31066 / 12/11/2018</b>		
Act Administrativ nr. Hotărâre nr. 62, din 25/09/2018 emis de Consiliul Local Al Com. Pipirig (act administrativ nr Certificat fiscal nr. 13314 din 07.11.2018, emis de Primaria Com. Pipirig;act administrativ nr Adeverința nr. 13306 din 07.11.2018, emis de Primaria Com. Pipirig);		
B1	Intabulare, drept de PROPRIETATE, dobandit prin Lege, cota actuala 1/1, cota initiala 1/1 1) <b>COMUNA PIPIRIG</b> , CIF:2614228, * Domeniul Public	A1

**C. Partea III. SARCINI .**

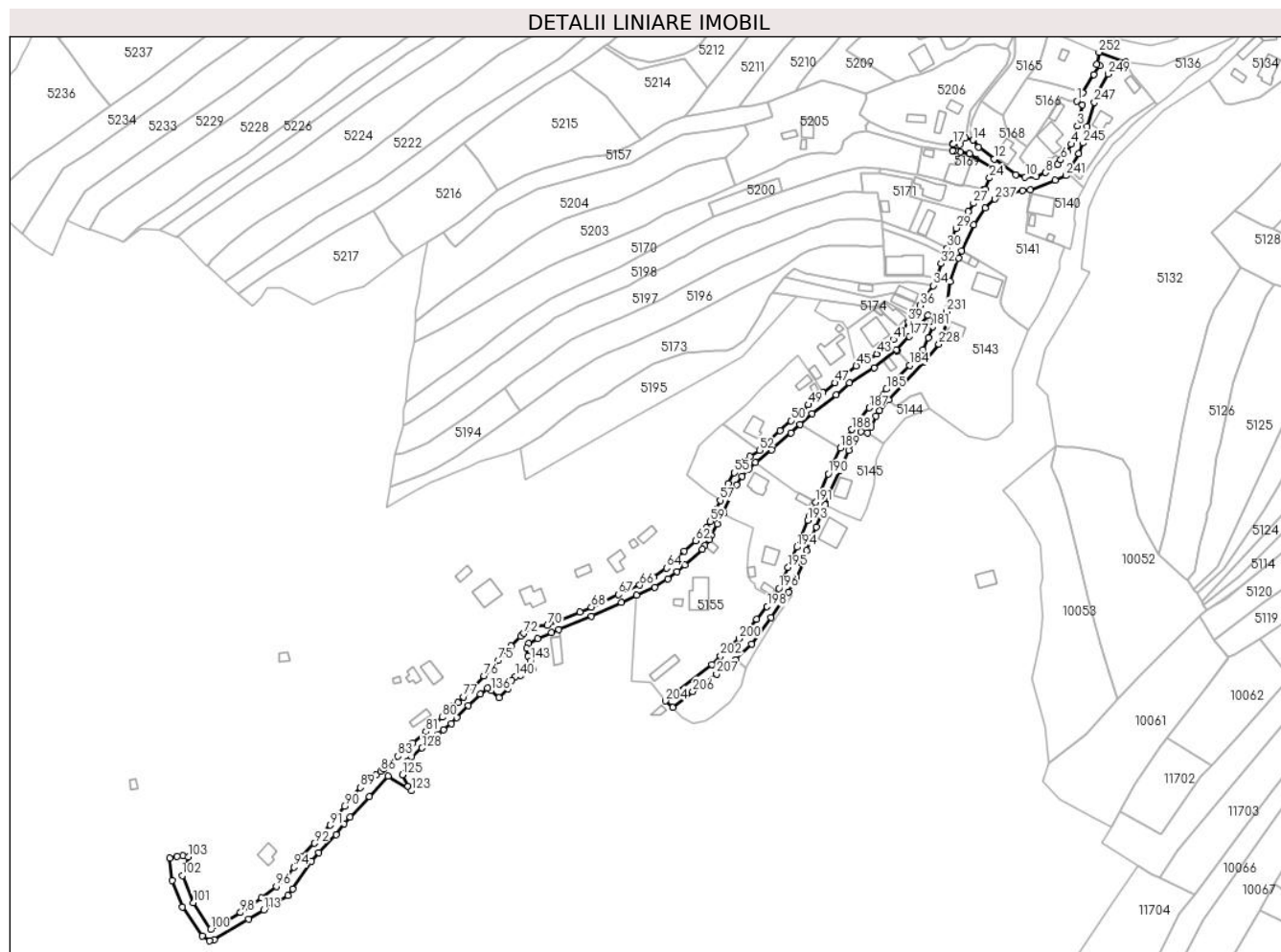
Inscrieri privind dezmembramintele dreptului de proprietate, drepturi reale de garanție și sarcini	Referințe
NU SUNT	

## Anexa Nr. 1 La Partea I

## Teren

Nr cadastral	Suprafața (mp)*	Observații / Referințe
52993	Din acte: 5.858 Masurata: 6.856	(Lungime ~ 0.943 km)

\* Suprafața este determinată în planul de proiecție Stereo 70.



## Date referitoare la teren

Crt	Categorie folosință	Intra vilan	Suprafața (mp)	Tarla	Parcelă	Nr. topo	Observații / Referințe
1	drum	DA	6.856	-	-	-	

## Lungime Segmente

1) Valorile lungimilor segmentelor sunt obținute din proiecție în plan.

Punct început	X / Y	Punct sfârșit	X / Y	Lungime segment	Punct început	X / Y	Punct sfârșit	X / Y	Lungime segment	Punct început	X / Y	Punct sfârșit	X / Y	Lungime segment
1	576.074,292 640.796,487	2	576.077,526 640.794,32	3.893	2	576.077,526 640.794,32	3	576.074,683 640.782,596	12.064	3	576.074,683 640.782,596	4	576.071,268 640.772,415	10.738
4	576.071,268 640.772,415	5	576.068,966 640.768,128	4.866	5	576.068,966 640.768,128	6	576.065,422 640.763,673	5.693	6	576.065,422 640.763,673	7	576.063,645 640.761,272	2.987
7	576.063,645 640.761,272	8	576.057,004 640.756,646	8.093	8	576.057,004 640.756,646	9	576.051,796 640.754,393	5.674	9	576.051,796 640.754,393	10	576.045,689 640.754,146	6.112
10	576.045,689 640.754,146	11	576.040,36 640.755,379	5.47	11	576.040,36 640.755,379	12	576.028,497 640.764,223	14.797	12	576.028,497 640.764,223	13	576.019,785 640.770,718	10.867
13	576.019,785 640.770,718	14	576.016,539 640.774,736	5.165	14	576.016,539 640.774,736	15	576.012,226 640.775,99	4.492	15	576.012,226 640.775,99	16	576.009,351 640.772,252	4.716







Punct început	X / Y	Punct sfârșit	X / Y	Lungime segment	Punct început	X / Y	Punct sfârșit	X / Y	Lungime segment	Punct început	X / Y	Punct sfârșit	X / Y	Lungime segment
214	575.924,203 640.546,663	215	575.926,943 640.553,25	7.134	215	575.926,943 640.553,25	216	575.929,518 640.559,681	6.927	216	575.929,518 640.559,681	217	575.934,511 640.571,839	13.143
217	575.934,511 640.571,839	218	575.937,01 640.578,321	6.947	218	575.937,01 640.578,321	219	575.942,705 640.591,148	14.034	219	575.942,705 640.591,148	220	575.947,781 640.602,132	12.1
220	575.947,781 640.602,132	221	575.954,512 640.612,522	12.38	221	575.954,512 640.612,522	222	575.957,954 640.611,975	3.485	222	575.957,954 640.611,975	223	575.959,938 640.615,122	3.72
223	575.959,938 640.615,122	224	575.962,85 640.621,231	6.768	224	575.962,85 640.621,231	225	575.964,652 640.624,264	3.528	225	575.964,652 640.624,264	226	575.969,877 640.630,214	7.919
226	575.969,877 640.630,214	227	575.989,993 640.651,429	29.236	227	575.989,993 640.651,429	228	575.997,725 640.661,193	12.455	228	575.997,725 640.661,193	229	575.999,749 640.665,946	5.166
229	575.999,749 640.665,946	230	576.002,175 640.674,838	9.217	230	576.002,175 640.674,838	231	576.001,991 640.679,393	4.559	231	576.001,991 640.679,393	232	576.004,052 640.696,206	16.939
232	576.004,052 640.696,206	233	576.008,804 640.709,018	13.665	233	576.008,804 640.709,018	234	576.010,305 640.713,131	4.378	234	576.010,305 640.713,131	235	576.016,882 640.727,731	16.013
235	576.016,882 640.727,731	236	576.023,504 640.737,025	11.412	236	576.023,504 640.737,025	237	576.028,883 640.741,967	7.305	237	576.028,883 640.741,967	238	576.044,109 640.746,567	15.906
238	576.044,109 640.746,567	239	576.048,502 640.747,149	4.431	239	576.048,502 640.747,149	240	576.062,414 640.752,401	14.87	240	576.062,414 640.752,401	241	576.068,362 640.755,0	6.491
241	576.068,362 640.755,0	242	576.069,368 640.756,6	1.89	242	576.069,368 640.756,6	243	576.070,05 640.757,967	1.528	243	576.070,05 640.757,967	244	576.075,441 640.767,139	10.639
244	576.075,441 640.767,139	245	576.077,723 640.773,141	6.421	245	576.077,723 640.773,141	246	576.080,19 640.782,37	9.553	246	576.080,19 640.782,37	247	576.084,19 640.795,634	13.854
247	576.084,19 640.795,634	248	576.085,843 640.800,352	4.999	248	576.085,843 640.800,352	249	576.091,751 640.811,431	12.556	249	576.091,751 640.811,431	250	576.097,434 640.815,398	6.931
250	576.097,434 640.815,398	251	576.101,597 640.818,026	4.923	251	576.101,597 640.818,026	252	576.086,601 640.823,583	15.993	252	576.086,601 640.823,583	253	576.085,258 640.816,799	6.916
253	576.085,258 640.816,799	254	576.087,265 640.816,206	2.093	254	576.087,265 640.816,206	255	576.083,832 640.811,183	6.084	255	576.083,832 640.811,183	256	576.077,612 640.800,903	12.015
256	576.077,612 640.800,903	1	576.074,292 640.796,487	5.525										

\*\* Lungimile segmentelor sunt determinate în planul de proiecție Stereo 70 și sunt rotunjite la 1 milimetru.

\*\*\* Distanța dintre puncte este formată din segmente cumulate ce sunt mai mici decât valoarea 1 milimetru.



**DATE DESPRE IMOBILUL NR. 5190**

Oficiul de Cadastru și Publicitate Imobiliară NEAMT  
Biroul de Cadastru și Publicitate Imobiliară Targu-Neamt

**A. Partea I. Descrierea imobilului**

TEREN Intravilan

Adresa: Loc. Boboiesti, Str Dolia, Jud. Neamt

Nr. Crt	Nr cadastral Nr. topografic	Suprafața* (mp)	Observații / Referințe
A1	51969	Din acte: 5.385 Masurata: 5.470	Sector cadastral:73 Teren neimpregmuit;

**Construcții**

Crt	Nr cadastral Nr. topografic	Adresa	Observații / Referințe
A1.1		Loc. Boboiesti, Str Dolia, Jud. Neamt	Nr. niveluri:1; S. construita la sol:19 mp; Grajd, construit in anul 1981.

**B. Partea II. Proprietari și acte**

Inscrieri privitoare la dreptul de proprietate și alte drepturi reale		Referințe
<b>24628 / 28/07/2015</b>		
Act Notarial nr. 1270 - contract de donatie, din 27/07/2015 emis de NP Andronache Laura;		
B1	Intabulare, drept de PROPRIETATE, dobandit prin Conventie, cota actuala 1/1, cota initiala 1/1 1) MUTU MARIA, - bun propriu	A1
B2	Intabulare, drept de PROPRIETATE, dobandit prin Conventie, cota actuala 1/2, cota initiala 1/2 1) MUTU MARIA, - bun propriu	A1.1
Act Administrativ nr. 8292 - certificat de atestare fiscala, din 06/08/2015 emis de Primaria Pipirig;		
B3	Intabulare, drept de PROPRIETATE, dobandit prin Construire, cota actuala 1/2, cota initiala 1/2 1) MUTU MARIA, - bun propriu	A1.1

**C. Partea III. SARCINI .**

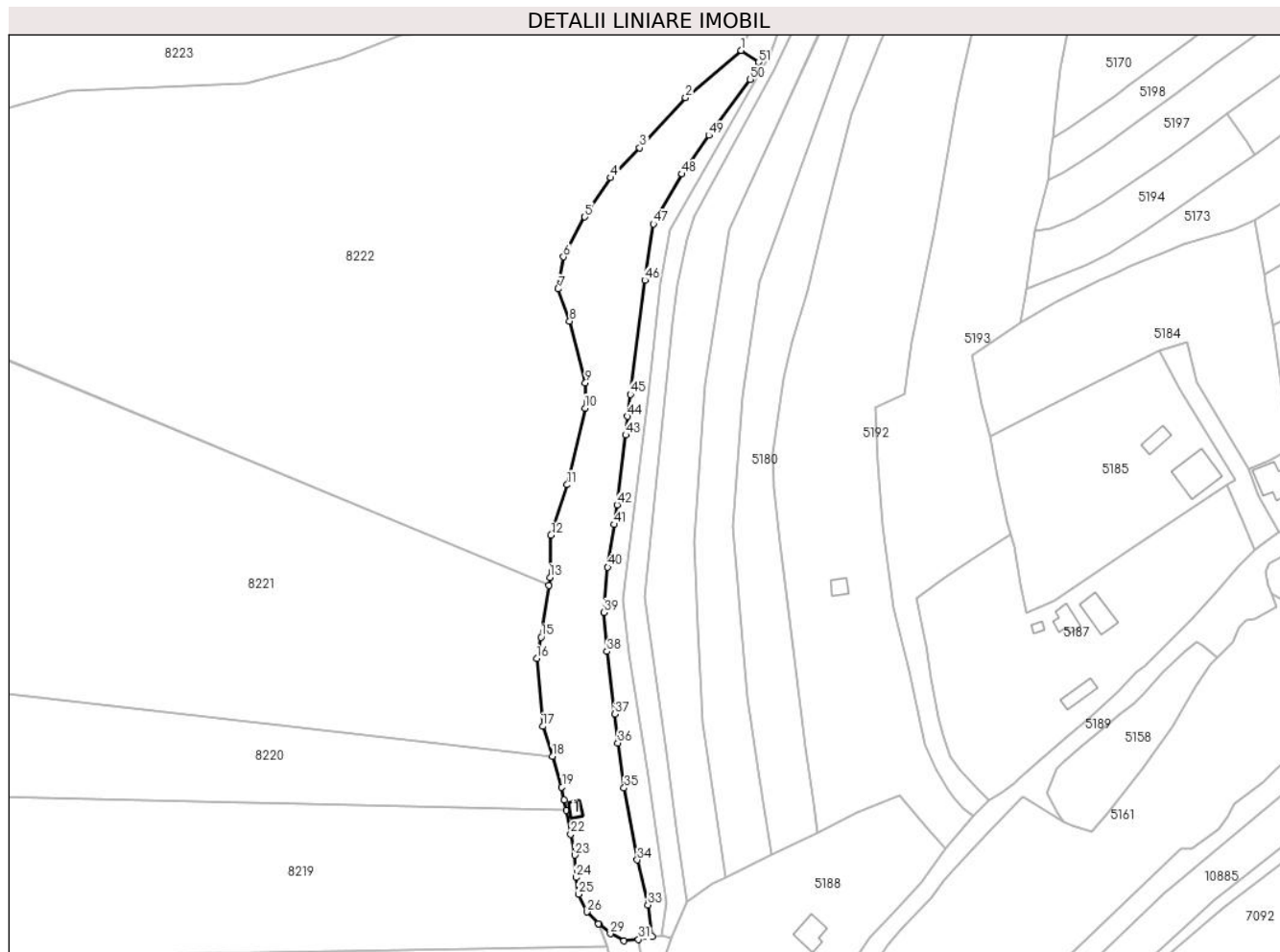
Inscrieri privind dezmembramintele dreptului de proprietate, drepturi reale de garanție și sarcini	Referințe
NU SUNT	

## Anexa Nr. 1 La Partea I

## Teren

Nr cadastral	Suprafața (mp)*	Observații / Referințe
51969	Din acte: 5.385 Masurata: 5.470	

\* Suprafața este determinată în planul de proiecție Stereo 70.



## Date referitoare la teren

Crt	Categorie folosință	Intra vilan	Suprafața (mp)	Tarla	Parcelă	Nr. topo	Observații / Referințe
1	curți constructii	DA	194	-	-	-	
2	faneata	DA	4.073	-	-	-	
3	pasune	DA	1.203	-	-	-	

## Date referitoare la construcții

Crt	Număr	Destinație construcție	Supraf. (mp)	Situație juridică	Observații / Referințe
A1.1		construcții anexa	19	Cu acte	Nr. niveluri:1; S. construita la sol:19 mp; Grajd, construit in anul 1981.

## Lungime Segmente

1) Valorile lungimilor segmentelor sunt obținute din proiecție în plan.

Punct început	X / Y	Punct sfârșit	X / Y	Lungime segment	Punct început	X / Y	Punct sfârșit	X / Y	Lungime segment	Punct început	X / Y	Punct sfârșit	X / Y	Lungime segment
1	575.602,566 640.656,95	2	575.584,94 640.641,993	23.117	2	575.584,94 640.641,993	3	575.570,442 640.626,139	21.484	3	575.570,442 640.626,139	4	575.561,2 640.616,711	13.202
4	575.561,2 640.616,711	5	575.553,027 640.604,265	14.89	5	575.553,027 640.604,265	6	575.546,292 640.591,643	14.306	6	575.546,292 640.591,643	7	575.544,619 640.581,48	10.3

Punct început	X / Y	Punct sfârșit	X / Y	Lungime segment	Punct început	X / Y	Punct sfârșit	X / Y	Lungime segment	Punct început	X / Y	Punct sfârșit	X / Y	Lungime segment
7	575.544,619 640.581,48	8	575.548,258 640.571,338	10.775	8	575.548,258 640.571,338	9	575.553,23 640.551,711	20.247	9	575.553,23 640.551,711	10	575.553,102 640.543,794	7.918
10	575.553,102 640.543,794	11	575.547,453 640.519,528	24.915	11	575.547,453 640.519,528	12	575.542,369 640.503,519	16.797	12	575.542,369 640.503,519	13	575.541,998 640.490,213	13.311
13	575.541,998 640.490,213	14	575.541,616 640.487,592	2.649	14	575.541,616 640.487,592	15	575.539,241 640.471,285	16.479	15	575.539,241 640.471,285	16	575.537,825 640.464,543	6.889
16	575.537,825 640.464,543	17	575.539,715 640.443,055	21.571	17	575.539,715 640.443,055	18	575.542,794 640.433,622	9.923	18	575.542,794 640.433,622	19	575.545,816 640.423,84	10.238
19	575.545,816 640.423,84	20	575.546,57 640.419,817	4.093	20	575.546,57 640.419,817	21	575.547,194 640.416,486	3.389	21	575.547,194 640.416,486	22	575.548,603 640.408,966	7.651
22	575.548,603 640.408,966	23	575.549,845 640.402,332	6.749	23	575.549,845 640.402,332	24	575.550,226 640.395,233	7.109	24	575.550,226 640.395,233	25	575.551,093 640.389,966	5.338
25	575.551,093 640.389,966	26	575.553,687 640.384,364	6.173	26	575.553,687 640.384,364	27	575.557,453 640.380,683	5.266	27	575.557,453 640.380,683	28	575.557,536 640.380,444	0.253
28	575.557,536 640.380,444	29	575.561,136 640.377,459	4.677	29	575.561,136 640.377,459	30	575.565,405 640.375,199	4.83	30	575.565,405 640.375,199	31	575.570,089 640.375,617	4.703
31	575.570,089 640.375,617	32	575.574,356 640.376,645	4.389	32	575.574,356 640.376,645	33	575.573,04 640.386,539	9.981	33	575.573,04 640.386,539	34	575.569,686 640.400,792	14.642
34	575.569,686 640.400,792	35	575.565,501 640.423,591	23.18	35	575.565,501 640.423,591	36	575.563,528 640.437,782	14.327	36	575.563,528 640.437,782	37	575.562,568 640.446,93	9.198
37	575.562,568 640.446,93	38	575.560,088 640.466,746	19.971	38	575.560,088 640.466,746	39	575.559,188 640.479,121	12.408	39	575.559,188 640.479,121	40	575.560,297 640.493,444	14.366
40	575.560,297 640.493,444	41	575.562,428 640.506,945	13.668	41	575.562,428 640.506,945	42	575.563,295 640.513,125	6.241	42	575.563,295 640.513,125	43	575.566,001 640.535,219	22.259
43	575.566,001 640.535,219	44	575.566,486 640.541,15	5.951	44	575.566,486 640.541,15	45	575.567,492 640.548,093	7.016	45	575.567,492 640.548,093	46	575.572,085 640.584,259	36.456
46	575.572,085 640.584,259	47	575.574,727 640.602,075	18.011	47	575.574,727 640.602,075	48	575.583,844 640.617,857	18.226	48	575.583,844 640.617,857	49	575.592,355 640.630,074	14.889
49	575.592,355 640.630,074	50	575.605,438 640.647,704	21.954	50	575.605,438 640.647,704	51	575.608,099 640.653,219	6.123	51	575.608,099 640.653,219	1	575.602,566 640.656,95	6.673

\*\* Lungimile segmentelor sunt determinate în planul de proiecție Stereo 70 și sunt rotunjite la 1 milimetru.

\*\*\* Distanța dintre puncte este formată din segmente cumulate ce sunt mai mici decât valoarea 1 milimetru.



**DATE DESPRE IMOBILUL NR. 5191**

Oficiul de Cadastru și Publicitate Imobiliară NEAMT  
Biroul de Cadastru și Publicitate Imobiliară Targu-Neamt

**A. Partea I. Descrierea imobilului**

TEREN Intravilan

Adresa: Loc. Boboiesti, Jud. Neamt

Nr. Crt	Nr cadastral Nr. topografic	Suprafața* (mp)	Observații / Referințe
A1		3.737	Sector cadastral:73 Teren imprejmuit;

**B. Partea II. Proprietari și acte**

Inscrieri privitoare la dreptul de proprietate și alte drepturi reale		Referințe
/		
Act Administrativ nr. 14195, din 14/09/2023 emis de PRIMARIA COMUNEI PIPIRIG;		
B1	Inscrierea posesiei, drept de PROPRIETATE, dobandit prin Lege, cota actuala 1/1, cota initiala 1/1 1) GRAMADĂ VASILE 2) GRAMADĂ ELENA	A1

**C. Partea III. SARCINI .**

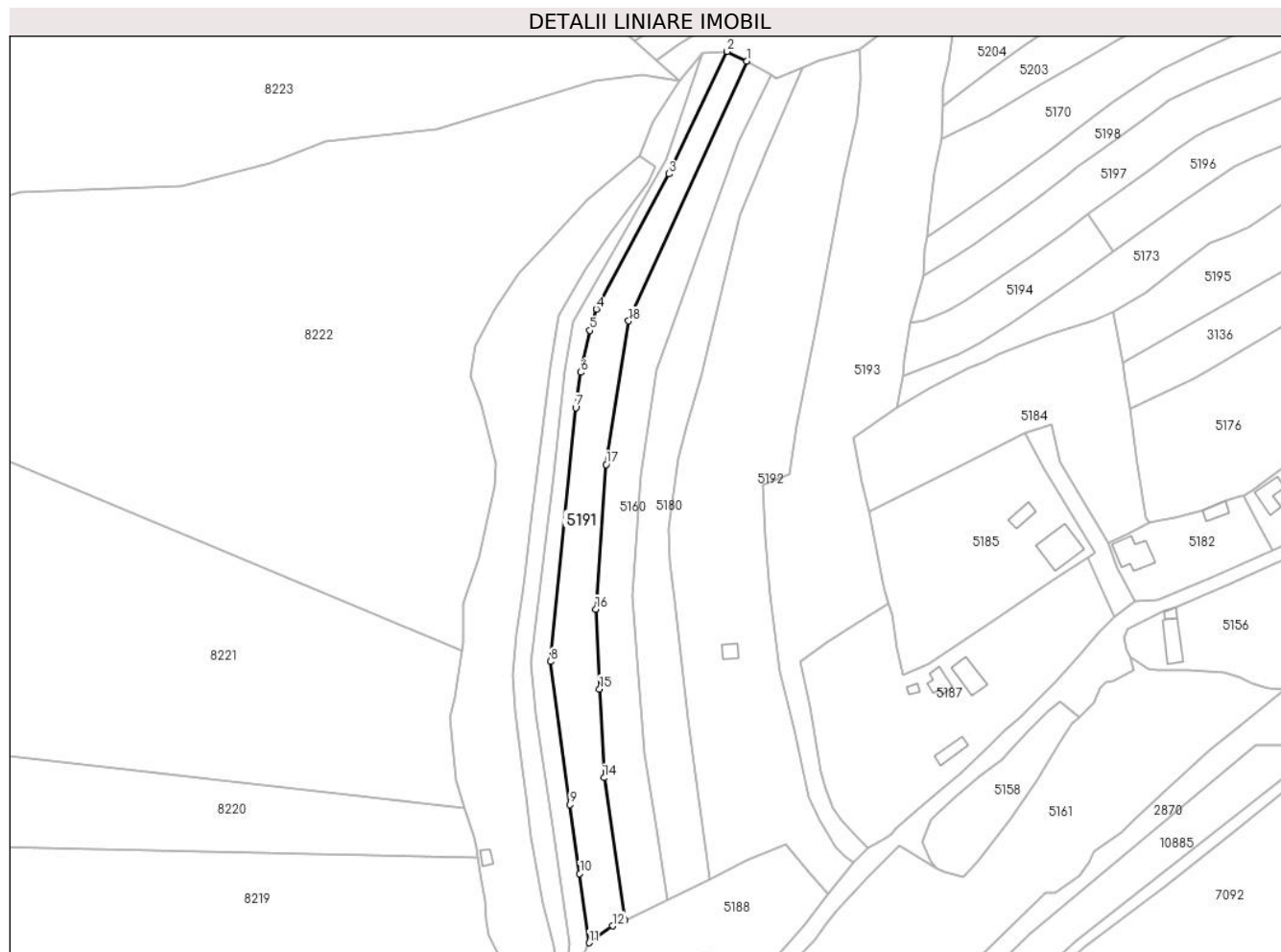
Inscrieri privind dezmembramintele dreptului de proprietate, drepturi reale de garanție și sarcini	Referințe
NU SUNT	

## Anexa Nr. 1 La Partea I

## Teren

Nr cadastral	Suprafața (mp)*	Observații / Referințe
	3.737	

\* Suprafața este determinată în planul de proiecție Stereo 70.



## Date referitoare la teren

Crt	Categorie folosință	Intravilan	Suprafața (mp)	Tarla	Parcelă	Nr. topo	Observații / Referințe
1	faneata	DA	3.737	-	-	-	

## Lungime Segmente

1) Valorile lungimilor segmentelor sunt obținute din proiecție în plan.

Punct început	X / Y	Punct sfârșit	X / Y	Lungime segment (** (m)
1	575.639,353 640.689,281	2	575.632,648 640.692,615	7.488
2	575.632,648 640.692,615	3	575.612,754 640.650,688	46.407
3	575.612,754 640.650,688	4	575.587,799 640.604,402	52.585
4	575.587,799 640.604,402	5	575.585,538 640.597,086	7.657
5	575.585,538 640.597,086	6	575.582,401 640.582,782	14.644



Punct început	X / Y	Punct sfârșit	X / Y	Lungime segment (** (m)
6	575.582,401 640.582,782	7	575.580,72 640.570,633	12.265
7	575.580,72 640.570,633	8	575.572,139 640.483,763	87.293
8	575.572,139 640.483,763	9	575.578,8 640.434,827	49.387
9	575.578,8 640.434,827	10	575.582,122 640.411,208	23.851
10	575.582,122 640.411,208	11	575.585,378 640.387,516	23.915
11	575.585,378 640.387,516	12	575.593,392 640.393,316	9.893
12	575.593,392 640.393,316	13	575.597,475 640.395,291	4.536
13	575.597,475 640.395,291	14	575.590,484 640.443,996	49.204
14	575.590,484 640.443,996	15	575.588,921 640.474,384	30.428
15	575.588,921 640.474,384	16	575.587,656 640.501,726	27.371
16	575.587,656 640.501,726	17	575.591,194 640.551,234	49.634
17	575.591,194 640.551,234	18	575.598,881 640.600,354	49.718
18	575.598,881 640.600,354	1	575.639,353 640.689,281	97.704

\*\* Lungimile segmentelor sunt determinate în planul de proiecție Stereo 70 și sunt rotunjite la 1 milimetru.

\*\*\* Distanța dintre puncte este formată din segmente cumulate ce sunt mai mici decât valoarea 1 milimetru.



**DATE DESPRE IMOBILUL NR. 5192**

Oficiul de Cadastru și Publicitate Imobiliară NEAMT  
Biroul de Cadastru și Publicitate Imobiliară Targu-Neamt

**A. Partea I. Descrierea imobilului**

TEREN Intravilan

Adresa: Loc. Boboiesti, Str Dolia, Jud. Neamt

Nr. Crt	Nr cadastral Nr. topografic	Suprafața* (mp)	Observații / Referințe
A1	53635	Din acte: 9.434 Masurata: 9.405	Sector cadastral:73 Teren imprejmuit;

**Construcții**

Crt	Nr cadastral Nr. topografic	Adresa	Observații / Referințe
A1.1		Loc. Boboiesti, Str Dolia, Jud. Neamt	Nr. niveluri:1; S. construita la sol:27 mp; S. construita desfasurata:27 mp; grajd, parter

**B. Partea II. Proprietari și acte**

Inscrieri privitoare la dreptul de proprietate și alte drepturi reale		Referințe
<b>17457 / 09/09/2020</b>		
Act Notarial nr. CONTRACT DE VÂNZARE aut. 1410, din 08/09/2020 emis de BIN Andronache Laura (act administrativ nr CERTIFICAT DE ATESTARE sub nume de proprietar nr. 8891 din 24.07.2020, emis de PRIMĂRIA COMUNEI PIPIRIG;act administrativ nr PROCES-VERBAL de identificare a imobilului nr. 8892 din 24.07.2020, emis de PRIMĂRIA COMUNEI PIPIRIG);		
B1	Intabulare, drept de PROPRIETATE- cu titlu de drept de CUMPĂRARE, dobandit prin Conventie, cota actuala 1/1, cota initiala 1/1 1) CIOBANU IONUȚ 2) CIOBANU MIHAELA, - bun comun	A1
B2	Intabulare, drept de PROPRIETATEcu titlu de drept de CUMPĂRARE, dobandit prin Conventie, cota actuala 1/1, cota initiala 1/1 1) CIOBANU IONUȚ 2) CIOBANU MIHAELA, - bun comun	A1.1

**C. Partea III. SARCINI .**

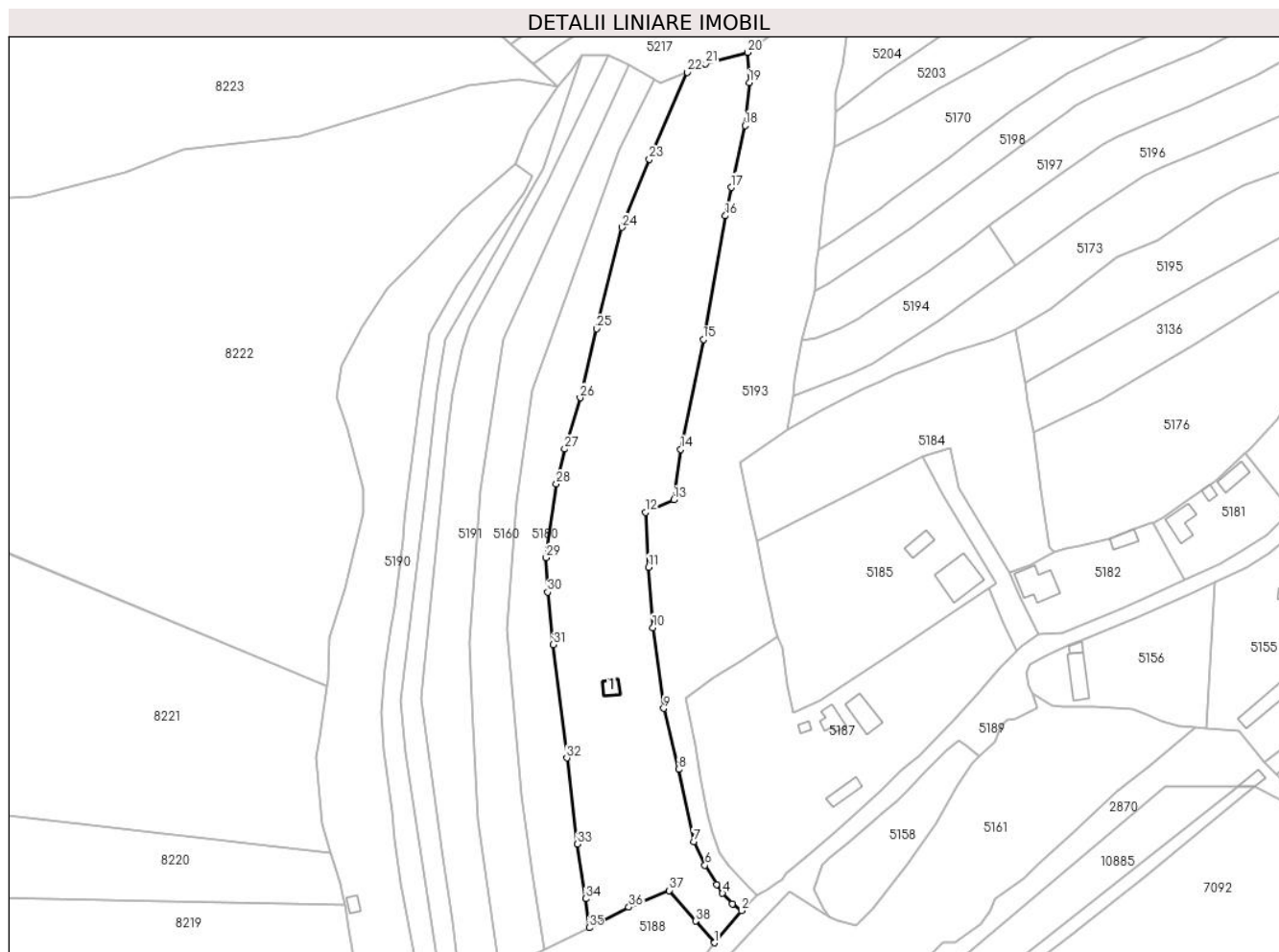
Inscrieri privind dezmembramintele dreptului de proprietate, drepturi reale de garanție și sarcini	Referințe
NU SUNT	

## Anexa Nr. 1 La Partea I

## Teren

Nr cadastral	Suprafața (mp)*	Observații / Referințe
53635	Din acte: 9.434 Masurata: 9.405	

\* Suprafața este determinată în planul de proiecție Stereo 70.



## Date referitoare la teren

Crt	Categorie folosință	Intravilan	Suprafața (mp)	Tarla	Parcelă	Nr. topo	Observații / Referințe
1	curți constructii	DA	86	-	-	-	
2	faneata	DA	9.319	-	-	-	

## Date referitoare la construcții

Crt	Număr	Destinație construcție	Supraf. (mp)	Situație juridică	Observații / Referințe
A1.1		constructii anexa	27	Cu acte	Nr. niveluri:1; S. construita la sol:27 mp; S. construita desfasurata:27 mp; grajd, parter

## Lungime Segmente

1) Valorile lungimilor segmentelor sunt obținute din proiecție în plan.

Punct început	X / Y	Punct sfârșit	X / Y	Lungime segment (** (m))
1	575.667,23 640.404,376	2	575.676,004 640.414,79	13.617
3	575.673,039 640.416,998	4	575.669,881 640.420,452	4.68
5	575.668,018 640.423,328	6	575.664,183 640.429,546	7.306

Punct început	X / Y	Punct sfârșit	X / Y	Lungime segment (** (m))
2	575.676,004 640.414,79	3	575.673,039 640.416,998	3.697
4	575.669,881 640.420,452	5	575.668,018 640.423,328	3.427
6	575.664,183 640.429,546	7	575.660,525 640.437,242	8.521

Punct început	X / Y	Punct sfârșit	X / Y	Lungime segment (** (m)
7	575.660,525 640.437,242	8	575.655,6 640.460,673	23.943
9	575.650,803 640.480,435	10	575.647,275 640.506,682	26.483
11	575.645,875 640.526,268	12	575.644,935 640.544,065	17.822
13	575.654,043 640.548,121	14	575.656,322 640.564,511	16.548
15	575.663,664 640.600,163	16	575.670,778 640.640,295	40.758
17	575.672,683 640.649,531	18	575.677,192 640.669,58	20.55
19	575.678,538 640.683,56	20	575.677,941 640.693,353	9.811
21	575.664,388 640.689,619	22	575.658,457 640.686,899	6.525
23	575.646,169 640.658,68	24	575.637,207 640.636,557	23.869
25	575.629,086 640.603,658	26	575.623,653 640.581,282	23.026
27	575.618,604 640.564,583	28	575.615,939 640.553,252	11.64
29	575.612,634 640.529,315	30	575.613,095 640.518,225	11.1
31	575.614,921 640.501,099	32	575.619,333 640.464,333	37.03
33	575.622,75 640.436,372	34	575.625,438 640.418,666	17.909
35	575.626,606 640.409,3	36	575.639,47 640.415,956	14.484
37	575.652,643 640.421,351	38	575.661,172 640.411,426	13.086

Punct început	X / Y	Punct sfârșit	X / Y	Lungime segment (** (m)
8	575.655,6 640.460,673	9	575.650,803 640.480,435	20.336
10	575.647,275 640.506,682	11	575.645,875 640.526,268	19.636
12	575.644,935 640.544,065	13	575.654,043 640.548,121	9.97
14	575.656,322 640.564,511	15	575.663,664 640.600,163	36.4
16	575.670,778 640.640,295	17	575.672,683 640.649,531	9.43
18	575.677,192 640.669,58	19	575.678,538 640.683,56	14.045
20	575.677,941 640.693,353	21	575.664,388 640.689,619	14.058
22	575.658,457 640.686,899	23	575.646,169 640.658,68	30.778
24	575.637,207 640.636,557	25	575.629,086 640.603,658	33.886
26	575.623,653 640.581,282	27	575.618,604 640.564,583	17.446
28	575.615,939 640.553,252	29	575.612,634 640.529,315	24.164
30	575.613,095 640.518,225	31	575.614,921 640.501,099	17.223
32	575.619,333 640.464,333	33	575.622,75 640.436,372	28.169
34	575.625,438 640.418,666	35	575.626,606 640.409,3	9.439
36	575.639,47 640.415,956	37	575.652,643 640.421,351	14.235
38	575.661,172 640.411,426	1	575.667,23 640.404,376	9.295

\*\* Lungimile segmentelor sunt determinate în planul de proiecție Stereo 70 și sunt rotunjite la 1 milimetru.

\*\*\* Distanța dintre puncte este formată din segmente cumulate ce sunt mai mici decât valoarea 1 milimetru.



**DATE DESPRE IMOBILUL NR. 5193**

Oficiul de Cadastru și Publicitate Imobiliară NEAMT  
Biroul de Cadastru și Publicitate Imobiliară Targu-Neamt

**A. Partea I. Descrierea imobilului**

TEREN Intravilan

Adresa: Loc. Boboiesti, Str Dolia, Jud. Neamt

Nr. Crt	Nr cadastral Nr. topografic	Suprafața* (mp)	Observații / Referințe
A1		7.385	Sector cadastral:73 Teren imprejmuit;

**B. Partea II. Proprietari și acte**

Inscrieri privitoare la dreptul de proprietate și alte drepturi reale		Referințe
/		
Act Administrativ nr. 14195, din 14/09/2023 emis de PRIMĂRIA COMUNEI PIPIRIG;		
B1	Inscrierea posesiei, drept de PROPRIETATE, dobandit prin Lege, cota actuala 1/1, cota initiala 1/1 1) MUTU ION 2) MUTU RODICA	A1

**C. Partea III. SARCINI .**

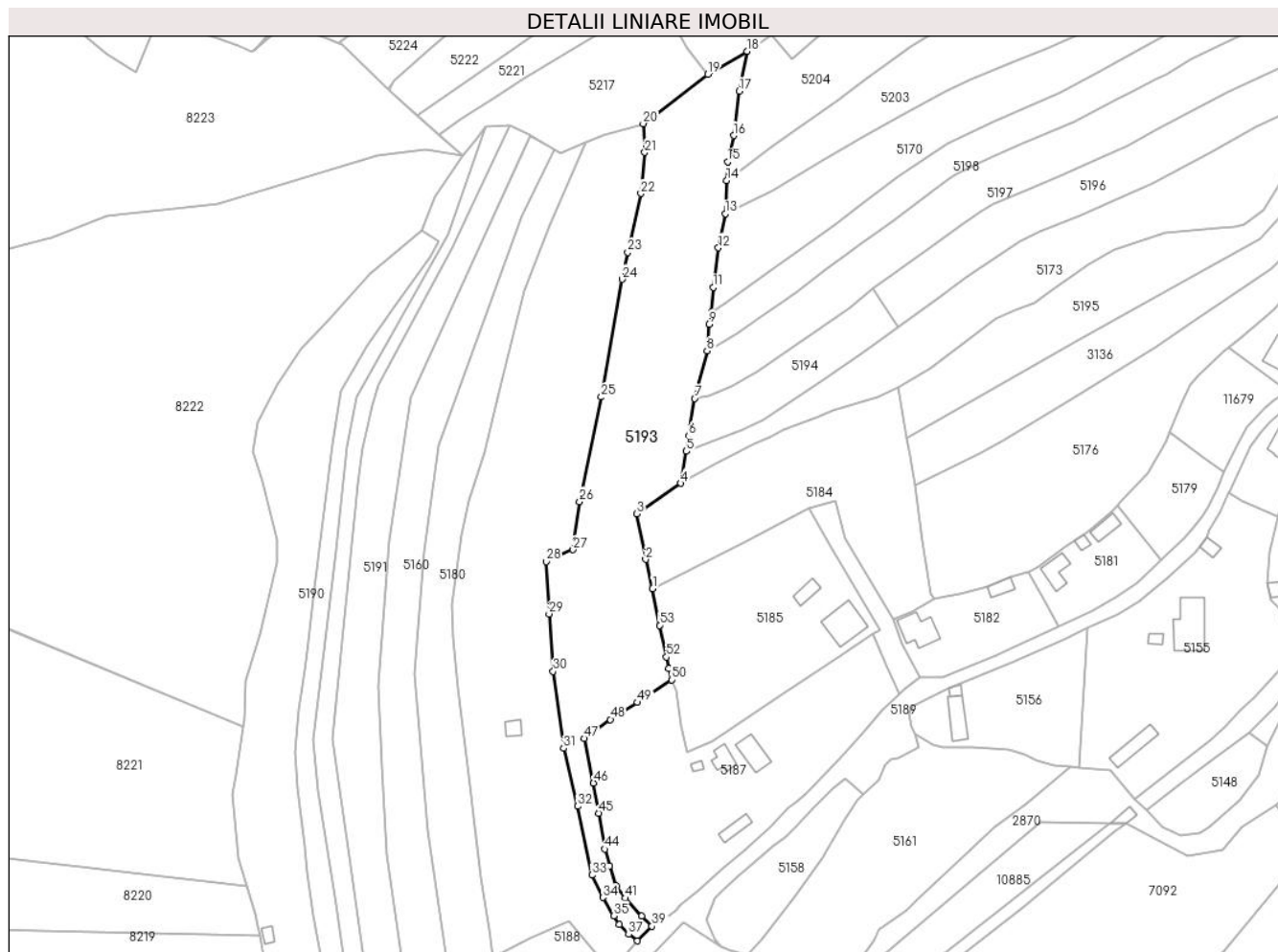
Inscrieri privind dezmembramintele dreptului de proprietate, drepturi reale de garanție și sarcini	Referințe
NU SUNT	

## Anexa Nr. 1 La Partea I

## Teren

Nr cadastral	Suprafața (mp)*	Observații / Referințe
	7.385	

\* Suprafața este determinată în planul de proiecție Stereo 70.



## Date referitoare la teren

Crt	Categorie folosință	Intravilan	Suprafața (mp)	Tarla	Parcelă	Nr. topo	Observații / Referințe
1	faneata	DA	7.385	-	-	-	

## Lungime Segmente

1) Valorile lungimilor segmentelor sunt obținute din proiecție în plan.

Punct început	X / Y	Punct sfârșit	X / Y	Lungime segment	Punct început	X / Y	Punct sfârșit	X / Y	Lungime segment	Punct început	X / Y	Punct sfârșit	X / Y	Lungime segment
1	575.681,182 640.534,891	2	575.678,815 640.544,851	10.237	2	575.678,815 640.544,851	3	575.675,757 640.560,431	15.877	3	575.675,757 640.560,431	4	575.690,826 640.570,761	18.277
4	575.690,826 640.570,761	5	575.692,734 640.581,664	11.069	5	575.692,734 640.581,664	6	575.693,41 640.586,915	5.294	6	575.693,41 640.586,915	7	575.695,528 640.599,69	12.949
7	575.695,528 640.599,69	8	575.699,751 640.615,939	16.789	8	575.699,751 640.615,939	9	575.700,373 640.625,045	9.127	9	575.700,373 640.625,045	10	575.701,238 640.629,148	4.193
10	575.701,238 640.629,148	11	575.701,822 640.637,582	8.454	11	575.701,822 640.637,582	12	575.703,598 640.651,041	13.576	12	575.703,598 640.651,041	13	575.705,996 640.662,684	11.887
13	575.705,996 640.662,684	14	575.706,449 640.674,028	11.353	14	575.706,449 640.674,028	15	575.706,743 640.680,332	6.311	15	575.706,743 640.680,332	16	575.708,797 640.689,281	9.182
16	575.708,797 640.689,281	17	575.710,759 640.704,395	15.241	17	575.710,759 640.704,395	18	575.713,404 640.718,025	13.884	18	575.713,404 640.718,025	19	575.700,027 640.710,137	15.529



Punct început	X / Y	Punct sfârșit	X / Y	Lungime segment	Punct început	X / Y	Punct sfârșit	X / Y	Lungime segment	Punct început	X / Y	Punct sfârșit	X / Y	Lungime segment
19	575.700,027 640.710,137	20	575.677,941 640.693,353	27.74	20	575.677,941 640.693,353	21	575.678,538 640.683,56	9.811	21	575.678,538 640.683,56	22	575.677,192 640.669,58	14.045
22	575.677,192 640.669,58	23	575.672,683 640.649,531	20.55	23	575.672,683 640.649,531	24	575.670,778 640.640,295	9.43	24	575.670,778 640.640,295	25	575.663,664 640.600,163	40.758
25	575.663,664 640.600,163	26	575.656,322 640.564,511	36.4	26	575.656,322 640.564,511	27	575.654,043 640.548,121	16.548	27	575.654,043 640.548,121	28	575.644,935 640.544,065	9.97
28	575.644,935 640.544,065	29	575.645,875 640.526,268	17.822	29	575.645,875 640.526,268	30	575.647,275 640.506,682	19.636	30	575.647,275 640.506,682	31	575.650,803 640.480,435	26.483
31	575.650,803 640.480,435	32	575.655,6 640.460,673	20.336	32	575.655,6 640.460,673	33	575.660,525 640.437,242	23.943	33	575.660,525 640.437,242	34	575.664,183 640.429,546	8.521
34	575.664,183 640.429,546	35	575.668,018 640.423,328	7.306	35	575.668,018 640.423,328	36	575.669,881 640.420,452	3.427	36	575.669,881 640.420,452	37	575.673,039 640.416,998	4.68
37	575.673,039 640.416,998	38	575.676,004 640.414,79	3.697	38	575.676,004 640.414,79	39	575.680,945 640.419,801	7.037	39	575.680,945 640.419,801	40	575.677,417 640.423,215	4.909
40	575.677,417 640.423,215	41	575.671,866 640.429,353	8.276	41	575.671,866 640.429,353	42	575.668,804 640.433,544	5.19	42	575.668,804 640.433,544	43	575.666,476 640.440,313	7.158
43	575.666,476 640.440,313	44	575.664,848 640.446,118	6.029	44	575.664,848 640.446,118	45	575.662,725 640.458,3	12.366	45	575.662,725 640.458,3	46	575.661,053 640.468,585	10.42
46	575.661,053 640.468,585	47	575.657,895 640.483,746	15.486	47	575.657,895 640.483,746	48	575.666,791 640.490,245	11.017	48	575.666,791 640.490,245	49	575.676,017 640.496,071	10.912
49	575.676,017 640.496,071	50	575.687,77 640.503,754	14.041	50	575.687,77 640.503,754	51	575.686,593 640.507,618	4.039	51	575.686,593 640.507,618	52	575.685,911 640.511,531	3.972
52	575.685,911 640.511,531	53	575.683,606 640.522,354	11.066	53	575.683,606 640.522,354	1	575.681,182 640.534,891	12.769					

\*\* Lungimile segmentelor sunt determinate în planul de proiecție Stereo 70 și sunt rotunjite la 1 milimetru.

\*\*\* Distanța dintre puncte este formată din segmente cumulate ce sunt mai mici decât valoarea 1 milimetru.



**DATE DESPRE IMOBILUL NR. 5194**

Oficiul de Cadastru și Publicitate Imobiliară NEAMT  
Biroul de Cadastru și Publicitate Imobiliară Targu-Neamt

**A. Partea I. Descrierea imobilului**

TEREN Intravilan

Adresa: Loc. Boboiesti, Jud. Neamt

Nr. Crt	Nr cadastral Nr. topografic	Suprafața* (mp)	Observații / Referințe
A1		1.179	Sector cadastral:73 Teren imprejmuit;

**B. Partea II. Proprietari și acte**

Inscrieri privitoare la dreptul de proprietate și alte drepturi reale		Referințe
/		
Act Administrativ nr. 14195, din 14/09/2023 emis de PRIMARIA COMUNEI PIPIRIG;		
B1	Inscrierea posesiei, drept de PROPRIETATE, dobandit prin Lege, cota actuala 1/1, cota initiala 1/1 1) MUTU GRIGORE	A1

**C. Partea III. SARCINI .**

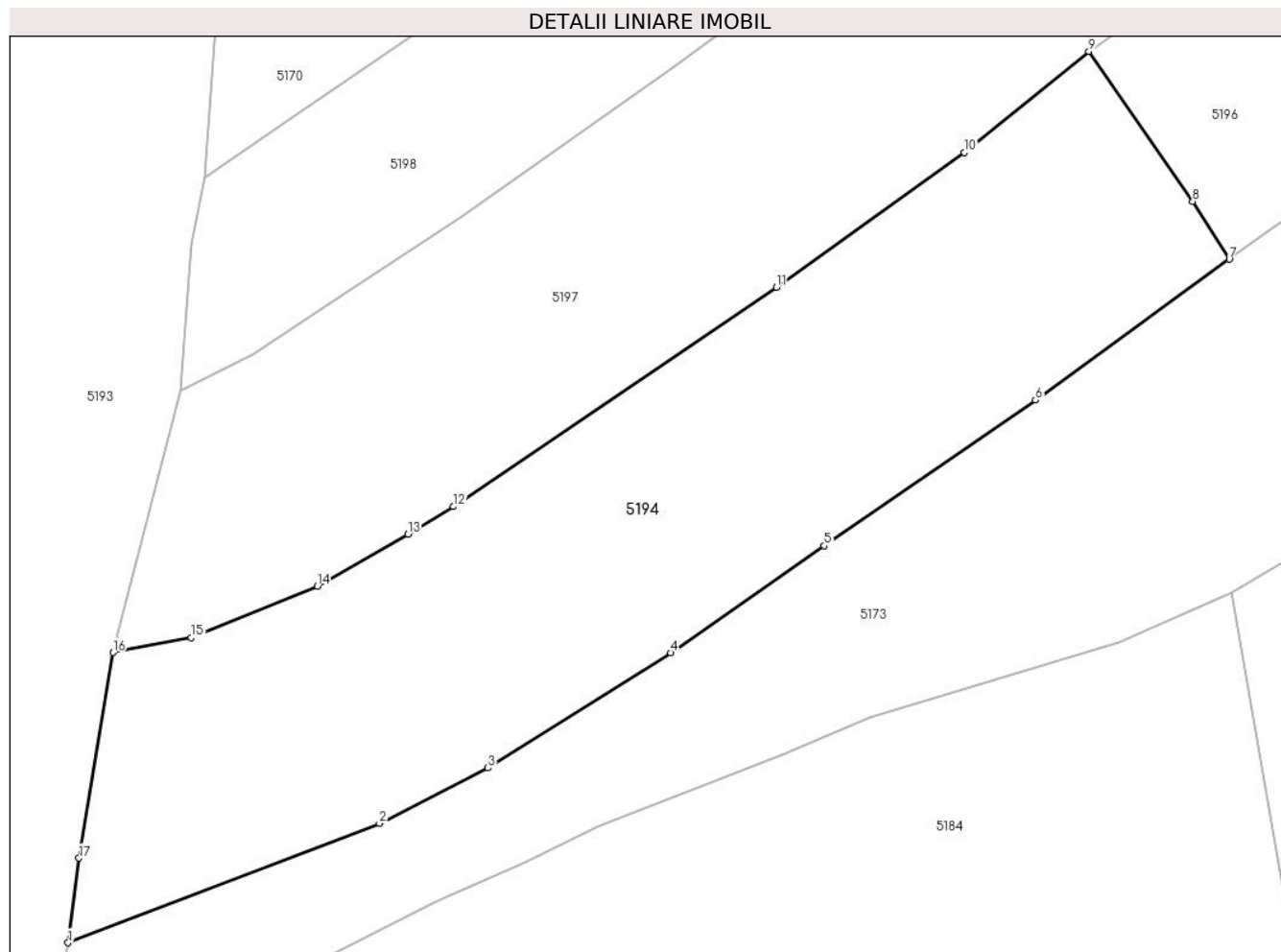
Inscrieri privind dezmembramintele dreptului de proprietate, drepturi reale de garanție și sarcini	Referințe
NU SUNT	

## Anexa Nr. 1 La Partea I

## Teren

Nr cadastral	Suprafața (mp)*	Observații / Referințe
	1.179	

\* Suprafața este determinată în planul de proiecție Stereo 70.



## Date referitoare la teren

Crt	Categorie folosință	Intravilan	Suprafața (mp)	Tarla	Parcelă	Nr. topo	Observații / Referințe
1	faneata	DA	1.179	-	-	-	

## Lungime Segmente

1) Valorile lungimilor segmentelor sunt obținute din proiecție în plan.

Punct început	X / Y	Punct sfârșit	X / Y	Lungime segment (** (m)
1	575.692,734 640.581,664	2	575.712,082 640.589,08	20.721
2	575.712,082 640.589,08	3	575.718,827 640.592,521	7.572
3	575.718,827 640.592,521	4	575.730,18 640.599,663	13.413
4	575.730,18 640.599,663	5	575.739,733 640.606,317	11.642
5	575.739,733 640.606,317	6	575.752,859 640.615,357	15.938

Punct început	X / Y	Punct sfârșit	X / Y	Lungime segment (** (m)
6	575.752,859 640.615,357	7	575.764,909 640.624,106	14.891
7	575.764,909 640.624,106	8	575.762,642 640.627,691	4.242
8	575.762,642 640.627,691	9	575.756,182 640.637,006	11.336
9	575.756,182 640.637,006	10	575.748,433 640.630,721	9.977
10	575.748,433 640.630,721	11	575.736,771 640.622,354	14.353
11	575.736,771 640.622,354	12	575.716,681 640.608,746	24.265
12	575.716,681 640.608,746	13	575.713,863 640.607,028	3.3
13	575.713,863 640.607,028	14	575.708,226 640.603,808	6.492
14	575.708,226 640.603,808	15	575.700,389 640.600,611	8.464
15	575.700,389 640.600,611	16	575.695,528 640.599,69	4.947
16	575.695,528 640.599,69	17	575.693,41 640.586,915	12.949
17	575.693,41 640.586,915	1	575.692,734 640.581,664	5.294

\*\* Lungimile segmentelor sunt determinate în planul de proiecție Stereo 70 și sunt rotunjite la 1 milimetru.

\*\*\* Distanța dintre puncte este formată din segmente cumulate ce sunt mai mici decât valoarea 1 milimetru.



**DATE DESPRE IMOBILUL NR. 5195**

Oficiul de Cadastru și Publicitate Imobiliară NEAMT  
Biroul de Cadastru și Publicitate Imobiliară Targu-Neamt

**A. Partea I. Descrierea imobilului**

TEREN Intravilan

Adresa: Loc. Boboiesti, Jud. Neamt

Nr. Crt	Nr cadastral Nr. topografic	Suprafața* (mp)	Observații / Referințe
A1		2.704	Sector cadastral:73 Teren imprejmuit;

**B. Partea II. Proprietari și acte**

Inscrieri privitoare la dreptul de proprietate și alte drepturi reale	Referințe
/	
Act Administrativ nr. 14195, din 14/09/2023 emis de PRIMĂRIA COMUNEI PIPIRIG;	
B1	A1
Inscrierea posesiei, drept de PROPRIETATE, dobandit prin Lege, cota actuala 1/1, cota initiala 1/1	
1) CIOCĂRTĂU VASILE	

**C. Partea III. SARCINI .**

Inscrieri privind dezmembramintele dreptului de proprietate, drepturi reale de garanție și sarcini	Referințe
NU SUNT	

## Anexa Nr. 1 La Partea I

## Teren

Nr cadastral	Suprafața (mp)*	Observații / Referințe
	2.704	

\* Suprafața este determinată în planul de proiecție Stereo 70.



## Date referitoare la teren

Crt	Categorie folosință	Intravilan	Suprafața (mp)	Tarla	Parcelă	Nr. topo	Observații / Referințe
1	faneata	DA	2.704	-	-	-	

## Lungime Segmente

1) Valorile lungimilor segmentelor sunt obținute din proiecție în plan.

Punct început	X / Y	Punct sfârșit	X / Y	Lungime segment (** (m)
1	575.905,219 640.690,141	2	575.903,759 640.688,222	2.411
3	575.898,441 640.678,024	4	575.889,569 640.663,767	16.792
5	575.883,025 640.658,862	6	575.879,62 640.658,004	3.511
7	575.873,994 640.657,599	8	575.856,039 640.656,307	18.001
9	575.838,622 640.650,229	10	575.829,901 640.645,238	10.048

Punct început	X / Y	Punct sfârșit	X / Y	Lungime segment (** (m)
2	575.903,759 640.688,222	3	575.898,441 640.678,024	11.501
4	575.889,569 640.663,767	5	575.883,025 640.658,862	8.178
6	575.879,62 640.658,004	7	575.873,994 640.657,599	5.641
8	575.856,039 640.656,307	9	575.838,622 640.650,229	18.447
10	575.829,901 640.645,238	11	575.817,541 640.636,632	15.061



Punct început	X / Y	Punct sfârșit	X / Y	Lungime segment (** (m)
11	575.817,541 640.636,632	12	575.811,377 640.632,34	7.511
13	575.804,703 640.629,593	14	575.798,113 640.626,882	7.126
15	575.787,848 640.619,269	16	575.776,198 640.610,008	14.882
17	575.765,073 640.603,378	18	575.768,035 640.586,1	17.53
19	575.826,309 640.619,36	20	575.862,414 640.639,866	41.522
21	575.888,577 640.654,251	22	575.918,937 640.688,118	45.483

Punct început	X / Y	Punct sfârșit	X / Y	Lungime segment (** (m)
12	575.811,377 640.632,34	13	575.804,703 640.629,593	7.217
14	575.798,113 640.626,882	15	575.787,848 640.619,269	12.78
16	575.776,198 640.610,008	17	575.765,073 640.603,378	12.951
18	575.768,035 640.586,1	19	575.826,309 640.619,36	67.098
20	575.862,414 640.639,866	21	575.888,577 640.654,251	29.857
22	575.918,937 640.688,118	1	575.905,219 640.690,141	13.866

\*\* Lungimile segmentelor sunt determinate în planul de proiecție Stereo 70 și sunt rotunjite la 1 milimetru.

\*\*\* Distanța dintre puncte este formată din segmente cumulate ce sunt mai mici decât valoarea 1 milimetru.



**DATE DESPRE IMOBILUL NR. 5196**

Oficiul de Cadastru și Publicitate Imobiliară NEAMT  
Biroul de Cadastru și Publicitate Imobiliară Targu-Neamt

**A. Partea I. Descrierea imobilului**

TEREN Intravilan

Adresa: Loc. Boboiesti, Str Dolia, Jud. Neamt

Nr. Crt	Nr cadastral Nr. topografic	Suprafața* (mp)	Observații / Referințe
A1		3.362	Sector cadastral:73 Teren imprejmuit;

**B. Partea II. Proprietari și acte**

Inscrieri privitoare la dreptul de proprietate și alte drepturi reale		Referințe
/		
Act Administrativ nr. 14195, din 14/09/2023 emis de PRIMARIA COMUNEI PIPIRIG;		
B1	Inscrierea posesiei, drept de PROPRIETATE, dobandit prin Lege, cota actuala 1/1, cota initiala 1/1 1) TODIREL DUMITRU 2) TODIREL ALEXANDRINA	A1

**C. Partea III. SARCINI .**

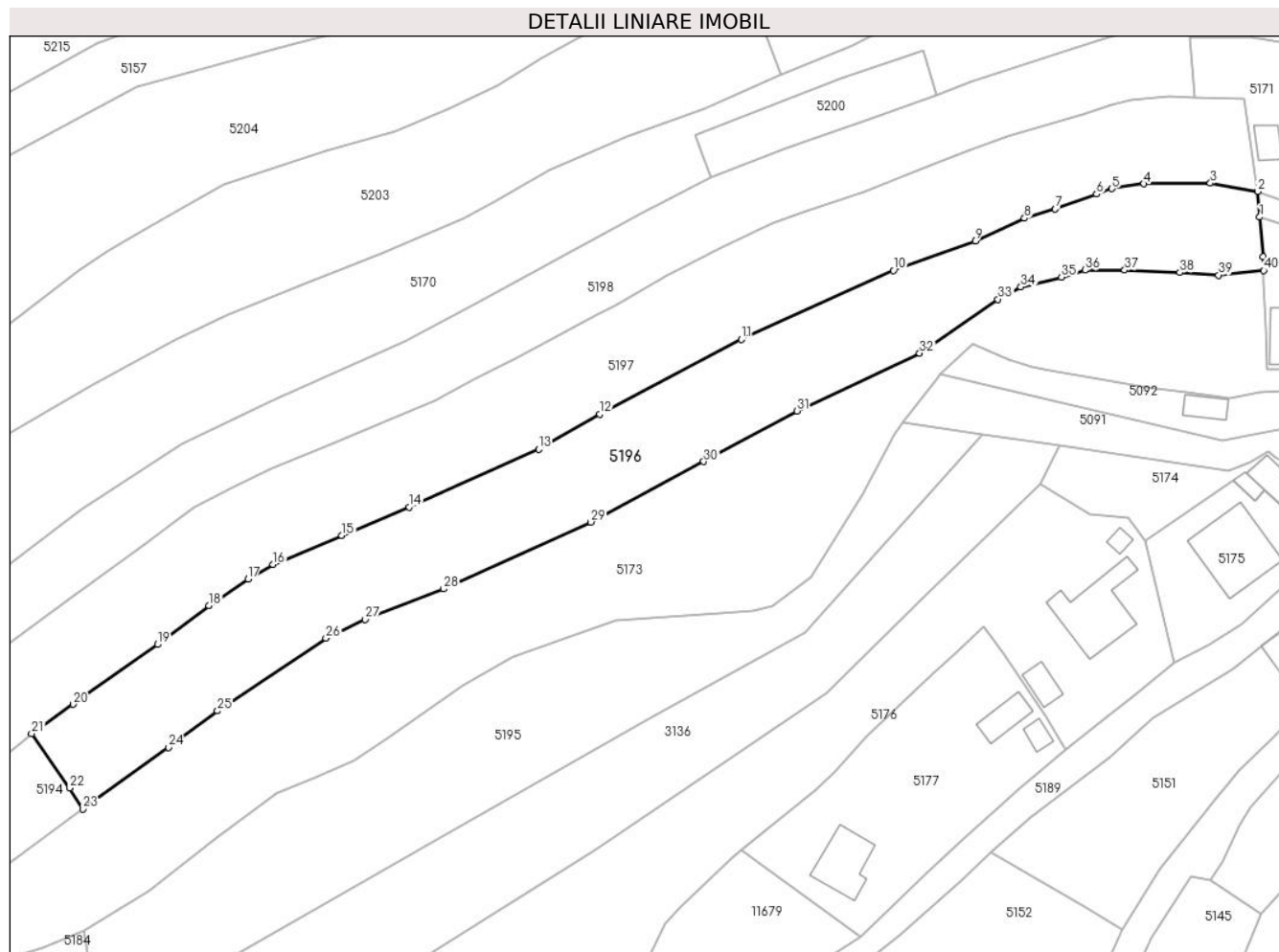
Inscrieri privind dezmembramintele dreptului de proprietate, drepturi reale de garanție și sarcini	Referințe
NU SUNT	

## Anexa Nr. 1 La Partea I

## Teren

Nr cadastral	Suprafața (mp)*	Observații / Referințe
	3.362	

\* Suprafața este determinată în planul de proiecție Stereo 70.



## Date referitoare la teren

Crt	Categorie folosință	Intravilan	Suprafața (mp)	Tarla	Parcelă	Nr. topo	Observații / Referințe
1	faneata	DA	3.362	-	-	-	

## Lungime Segmente

1) Valorile lungimilor segmentelor sunt obținute din proiecție în plan.

Punct început	X / Y	Punct sfârșit	X / Y	Lungime segment	Punct început	X / Y	Punct sfârșit	X / Y	Lungime segment	Punct început	X / Y	Punct sfârșit	X / Y	Lungime segment
1	575.966,32 640.725,314	2	575.965,979 640.729,715	4.414	2	575.965,979 640.729,715	3	575.957,859 640.731,118	8.24	3	575.957,859 640.731,118	4	575.946,507 640.730,995	11.353
4	575.946,507 640.730,995	5	575.941,023 640.730,163	5.547	5	575.941,023 640.730,163	6	575.938,386 640.729,253	2.79	6	575.938,386 640.729,253	7	575.931,316 640.726,685	7.522
7	575.931,316 640.726,685	8	575.926,044 640.725,124	5.498	8	575.926,044 640.725,124	9	575.917,626 640.721,211	9.283	9	575.917,626 640.721,211	10	575.903,65 640.716,177	14.855
10	575.903,65 640.716,177	11	575.877,634 640.704,383	28.565	11	575.877,634 640.704,383	12	575.853,425 640.691,634	27.361	12	575.853,425 640.691,634	13	575.842,957 640.685,608	12.079
13	575.842,957 640.685,608	14	575.820,775 640.675,714	24.289	14	575.820,775 640.675,714	15	575.809,245 640.670,895	12.497	15	575.809,245 640.670,895	16	575.797,48 640.665,939	12.766
16	575.797,48 640.665,939	17	575.793,185 640.663,424	4.977	17	575.793,185 640.663,424	18	575.786,567 640.658,874	8.031	18	575.786,567 640.658,874	19	575.777,716 640.652,244	11.059

Punct început	X / Y	Punct sfârșit	X / Y	Lungime segment	Punct început	X / Y	Punct sfârșit	X / Y	Lungime segment	Punct început	X / Y	Punct sfârșit	X / Y	Lungime segment
19	575.777,716 640.652,244	20	575.763,286 640.642,033	17.677	20	575.763,286 640.642,033	21	575.756,182 640.637,006	8.703	21	575.756,182 640.637,006	22	575.762,642 640.627,691	11.336
22	575.762,642 640.627,691	23	575.764,909 640.624,106	4.242	23	575.764,909 640.624,106	24	575.779,586 640.634,637	18.064	24	575.779,586 640.634,637	25	575.787,98 640.640,891	10.468
25	575.787,98 640.640,891	26	575.806,532 640.653,316	22.328	26	575.806,532 640.653,316	27	575.813,253 640.656,519	7.445	27	575.813,253 640.656,519	28	575.826,662 640.661,718	14.382
28	575.826,662 640.661,718	29	575.851,856 640.673,151	27.667	29	575.851,856 640.673,151	30	575.871,18 640.683,498	21.92	30	575.871,18 640.683,498	31	575.887,177 640.692,166	18.194
31	575.887,177 640.692,166	32	575.908,122 640.702,043	23.157	32	575.908,122 640.702,043	33	575.921,517 640.711,261	16.26	33	575.921,517 640.711,261	34	575.925,437 640.713,373	4.453
34	575.925,437 640.713,373	35	575.932,382 640.715,038	7.142	35	575.932,382 640.715,038	36	575.936,405 640.716,247	4.201	36	575.936,405 640.716,247	37	575.943,203 640.716,247	6.798
37	575.943,203 640.716,247	38	575.952,636 640.715,826	9.442	38	575.952,636 640.715,826	39	575.959,288 640.715,39	6.666	39	575.959,288 640.715,39	40	575.966,996 640.716,194	7.75
40	575.966,996 640.716,194	41	575.966,936 640.718,548	2.355	41	575.966,936 640.718,548	1	575.966,32 640.725,314	6.794					

\*\* Lungimile segmentelor sunt determinate în planul de proiecție Stereo 70 și sunt rotunjite la 1 milimetru.

\*\*\* Distanța dintre puncte este formată din segmente cumulate ce sunt mai mici decât valoarea 1 milimetru.



**DATE DESPRE IMOBILUL NR. 5197**

Oficiul de Cadastru și Publicitate Imobiliară NEAMT  
Biroul de Cadastru și Publicitate Imobiliară Targu-Neamt

**A. Partea I. Descrierea imobilului**

TEREN Intravilan

Adresa: Loc. Boboiesti, Str Dolia, Jud. Neamt

Nr. Crt	Nr cadastral Nr. topografic	Suprafața* (mp)	Observații / Referințe
A1		4.503	Sector cadastral:73 Teren imprejmuit;

**B. Partea II. Proprietari și acte**

Inscrieri privitoare la dreptul de proprietate și alte drepturi reale	Referințe
/	
Act Administrativ nr. 14195, din 14/09/2023 emis de PRIMARIA COMUNEI PIPIRIG;	
B1	Inscrierea posesiei, drept de PROPRIETATE, dobandit prin Lege, cota actuala 1/1, cota initiala 1/1
	1) MUTU DORINA

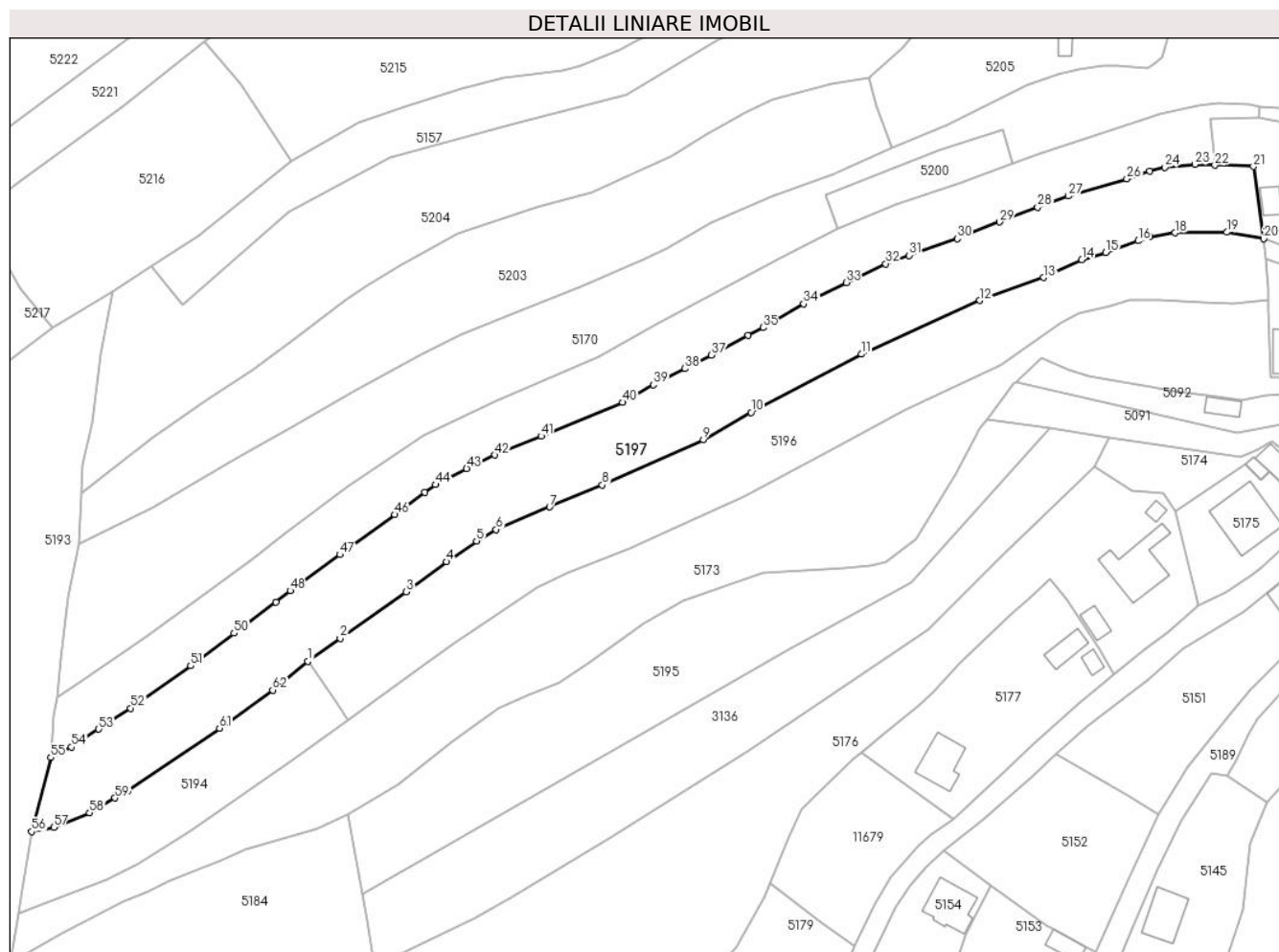
**C. Partea III. SARCINI .**

Inscrieri privind dezmembramintele dreptului de proprietate, drepturi reale de garanție și sarcini	Referințe
NU SUNT	

**Teren**

Nr cadastral	Suprafața (mp)*	Observații / Referințe
	4.503	

\* Suprafața este determinată în planul de proiecție Stereo 70.



**Date referitoare la teren**

Crt	Categorie folosință	Intra vilan	Suprafața (mp)	Tarla	Parcelă	Nr. topo	Observații / Referințe
1	faneata	DA	4.503	-	-	-	

**Lungime Segmente**

1) Valorile lungimilor segmentelor sunt obținute din proiecție în plan.

Punct început	X / Y	Punct sfârșit	X / Y	Lungime segment
1	575.756,182 640.637,006	2	575.763,286 640.642,033	8.703
4	575.786,567 640.658,874	5	575.793,185 640.663,424	8.031
7	575.809,245 640.670,895	8	575.820,775 640.675,714	12.497
10	575.853,425 640.691,634	11	575.877,634 640.704,383	27.361
13	575.917,626 640.721,211	14	575.926,044 640.725,124	9.283
16	575.938,386 640.729,253	17	575.941,023 640.730,163	2.79
2	575.763,286 640.642,033	3	575.777,716 640.652,244	17.677
5	575.793,185 640.663,424	6	575.797,48 640.665,939	4.977
8	575.820,775 640.675,714	9	575.842,957 640.685,608	24.289
11	575.877,634 640.704,383	12	575.903,65 640.716,177	28.565
14	575.926,044 640.725,124	15	575.931,316 640.726,685	5.498
17	575.941,023 640.730,163	18	575.946,507 640.730,995	5.547
3	575.777,716 640.652,244	4	575.786,567 640.658,874	11.059
6	575.797,48 640.665,939	7	575.809,245 640.670,895	12.766
9	575.842,957 640.685,608	10	575.853,425 640.691,634	12.079
12	575.903,65 640.716,177	13	575.917,626 640.721,211	14.855
15	575.931,316 640.726,685	16	575.938,386 640.729,253	7.522
18	575.946,507 640.730,995	19	575.957,859 640.731,118	11.353



Punct început	X / Y	Punct sfârșit	X / Y	Lungime segment	Punct început	X / Y	Punct sfârșit	X / Y	Lungime segment	Punct început	X / Y	Punct sfârșit	X / Y	Lungime segment
19	575.957,859 640.731,118	20	575.965,979 640.729,715	8.24	20	575.965,979 640.729,715	21	575.963,726 640.745,549	15.99 3	21	575.963,726 640.745,549	22	575.955,255 640.745,833	8.476
22	575.955,255 640.745,833	23	575.950,841 640.745,989	4.417	23	575.950,841 640.745,989	24	575.944,266 640.745,404	6.601	24	575.944,266 640.745,404	25	575.940,898 640.744,519	3.482
25	575.940,898 640.744,519	26	575.935,915 640.742,812	5.267	26	575.935,915 640.742,812	27	575.923,136 640.739,077	13.31 4	27	575.923,136 640.739,077	28	575.916,326 640.736,652	7.229
28	575.916,326 640.736,652	29	575.908,011 640.733,373	8.938	29	575.908,011 640.733,373	30	575.898,684 640.729,695	10.02 6	30	575.898,684 640.729,695	31	575.888,138 640.726,057	11.15 6
31	575.888,138 640.726,057	32	575.883,012 640.724,217	5.446	32	575.883,012 640.724,217	33	575.874,32 640.720,114	9.612	33	575.874,32 640.720,114	34	575.865,008 640.715,395	10.43 9
34	575.865,008 640.715,395	35	575.856,119 640.710,223	10.28 4	35	575.856,119 640.710,223	36	575.852,75 640.708,562	3.756	36	575.852,75 640.708,562	37	575.844,727 640.704,179	9.142
37	575.844,727 640.704,179	38	575.838,922 640.701,23	6.511	38	575.838,922 640.701,23	39	575.831,975 640.697,701	7.792	39	575.831,975 640.697,701	40	575.825,209 640.693,833	7.794
40	575.825,209 640.693,833	41	575.807,34 640.686,413	19.34 8	41	575.807,34 640.686,413	42	575.797,259 640.682,259	10.90 3	42	575.797,259 640.682,259	43	575.791,006 640.679,311	6.913
43	575.791,006 640.679,311	44	575.784,161 640.675,782	7.701	44	575.784,161 640.675,782	45	575.781,78 640.674,092	2.92	45	575.781,78 640.674,092	46	575.775,251 640.669,189	8.165
46	575.775,251 640.669,189	47	575.763,183 640.660,421	14.91 7	47	575.763,183 640.660,421	48	575.752,295 640.652,511	13.45 8	48	575.752,295 640.652,511	49	575.749,115 640.650,058	4.016
49	575.749,115 640.650,058	50	575.739,963 640.643,192	11.44 1	50	575.739,963 640.643,192	51	575.730,433 640.636,043	11.91 3	51	575.730,433 640.636,043	52	575.717,231 640.626,75	16.14 5
52	575.717,231 640.626,75	53	575.710,254 640.622,162	8.35	53	575.710,254 640.622,162	54	575.704,243 640.618,209	7.194	54	575.704,243 640.618,209	55	575.699,751 640.615,939	5.033
55	575.699,751 640.615,939	56	575.695,528 640.599,69	16.78 9	56	575.695,528 640.599,69	57	575.700,389 640.600,611	4.947	57	575.700,389 640.600,611	58	575.708,226 640.603,808	8.464
58	575.708,226 640.603,808	59	575.713,863 640.607,028	6.492	59	575.713,863 640.607,028	60	575.716,681 640.608,746	3.3	60	575.716,681 640.608,746	61	575.736,771 640.622,354	24.26 5
61	575.736,771 640.622,354	62	575.748,433 640.630,721	14.35 3	62	575.748,433 640.630,721	1	575.756,182 640.637,006	9.977					

\*\* Lungimile segmentelor sunt determinate în planul de proiecție Stereo 70 și sunt rotunjite la 1 milimetru.

\*\*\* Distanța dintre puncte este formată din segmente cumulate ce sunt mai mici decât valoarea 1 milimetru.



**DATE DESPRE IMOBILUL NR. 5198**

Oficiul de Cadastru și Publicitate Imobiliară NEAMT  
Biroul de Cadastru și Publicitate Imobiliară Targu-Neamt

**A. Partea I. Descrierea imobilului**

TEREN Intravilan

Adresa: Loc. Boboiesti, Jud. Neamt

Nr. Crt	Nr cadastral Nr. topografic	Suprafața* (mp)	Observații / Referințe
A1		3.239	Sector cadastral:73 Teren imprejmuit;

**B. Partea II. Proprietari și acte**

Inscrieri privitoare la dreptul de proprietate și alte drepturi reale		Referințe
/		
Act Administrativ nr. 14195, din 14/09/2023 emis de PRIMĂRIA COMUNEI PIPIRIG;		
B1	Inscrierea posesiei, drept de PROPRIETATE, dobandit prin Lege, cota actuala 1/1, cota initiala 1/1 1) PLESCA VASILE 2) PLESCA NOICA, - soti	A1

**C. Partea III. SARCINI .**

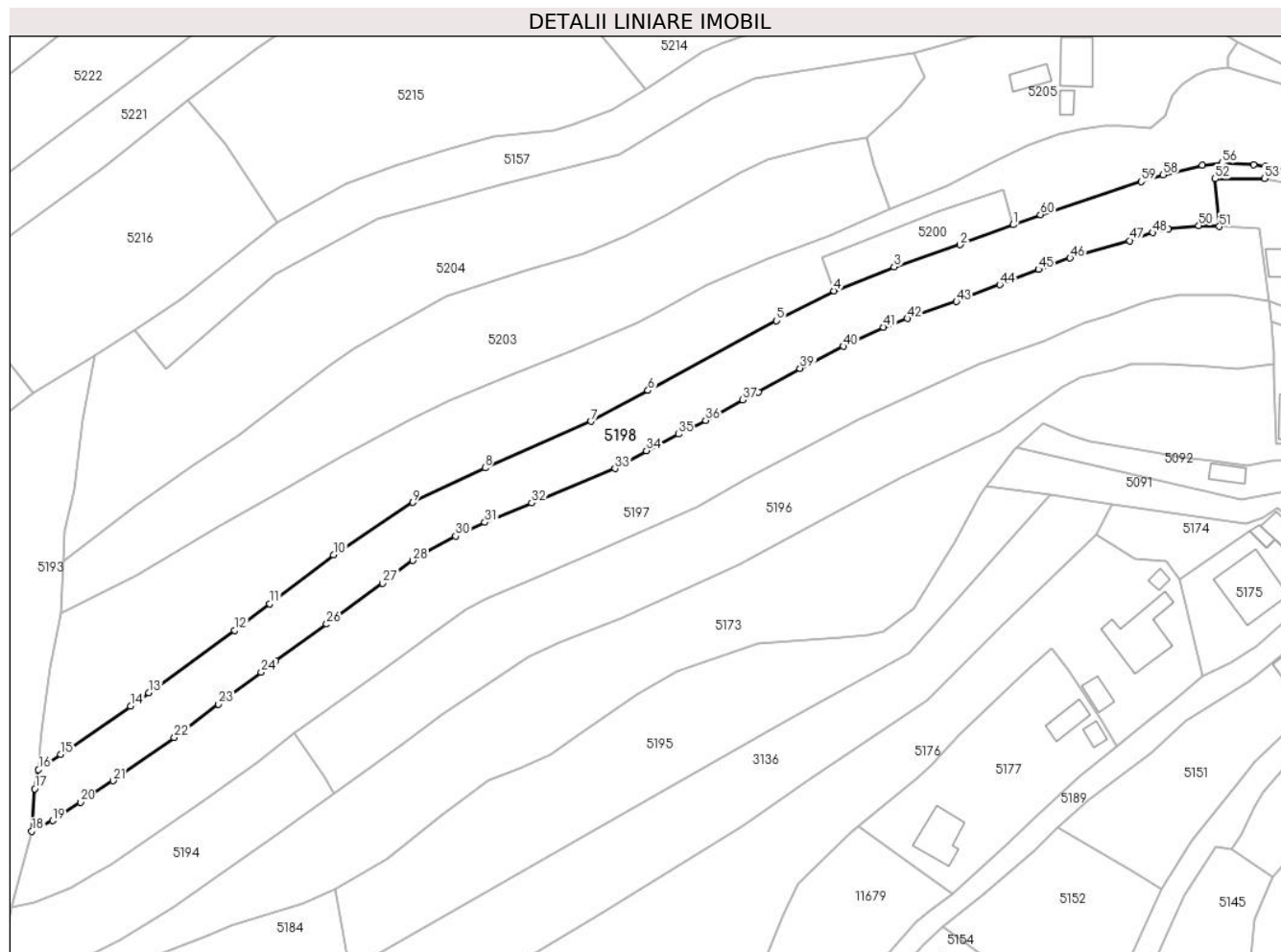
Inscrieri privind dezmembramintele dreptului de proprietate, drepturi reale de garanție și sarcini	Referințe
NU SUNT	

## Anexa Nr. 1 La Partea I

## Teren

Nr cadastral	Suprafața (mp)*	Observații / Referințe
	3.239	

\* Suprafața este determinată în planul de proiecție Stereo 70.



## Date referitoare la teren

Crt	Categorie folosință	Intravilan	Suprafața (mp)	Tarla	Parcelă	Nr. topo	Observații / Referințe
1	faneata	DA	3.239	-	-	-	

## Lungime Segmente

1) Valorile lungimilor segmentelor sunt obținute din proiecție în plan.

Punct început	X / Y	Punct sfârșit	X / Y	Lungime segment
1	575.910,913 640.746,223	2	575.899,463 640.741,936	12.226
4	575.872,355 640.732,025	5	575.859,973 640.725,639	13.932
7	575.820,091 640.703,958	8	575.797,28 640.693,997	24.891
10	575.764,693 640.675,278	11	575.750,947 640.664,805	17.281
13	575.725,0 640.645,659	14	575.721,045 640.642,779	4.892
16	575.701,238 640.629,148	17	575.700,373 640.625,045	4.193
2	575.899,463 640.741,936	3	575.885,278 640.737,163	14.966
5	575.859,973 640.725,639	6	575.832,329 640.710,611	31.465
8	575.797,28 640.693,997	9	575.781,732 640.686,559	17.236
11	575.750,947 640.664,805	12	575.743,447 640.659,091	9.429
14	575.721,045 640.642,779	15	575.706,024 640.632,442	18.234
17	575.700,373 640.625,045	18	575.699,751 640.615,939	9.127
3	575.885,278 640.737,163	4	575.872,355 640.732,025	13.907
6	575.832,329 640.710,611	7	575.820,091 640.703,958	13.93
9	575.781,732 640.686,559	10	575.764,693 640.675,278	20.435
12	575.743,447 640.659,091	13	575.725,0 640.645,659	22.819
15	575.706,024 640.632,442	16	575.701,238 640.629,148	5.81
18	575.699,751 640.615,939	19	575.704,243 640.618,209	5.033

Punct început	X / Y	Punct sfârșit	X / Y	Lungime segment	Punct început	X / Y	Punct sfârșit	X / Y	Lungime segment	Punct început	X / Y	Punct sfârșit	X / Y	Lungime segment
19	575.704,243 640.618,209	20	575.710,254 640.622,162	7.194	20	575.710,254 640.622,162	21	575.717,231 640.626,75	8.35	21	575.717,231 640.626,75	22	575.730,433 640.636,043	16.145
22	575.730,433 640.636,043	23	575.739,963 640.643,192	11.913	23	575.739,963 640.643,192	24	575.749,115 640.650,058	11.441	24	575.749,115 640.650,058	25	575.752,295 640.652,511	4.016
25	575.752,295 640.652,511	26	575.763,183 640.660,421	13.458	26	575.763,183 640.660,421	27	575.775,251 640.669,189	14.917	27	575.775,251 640.669,189	28	575.781,78 640.674,092	8.165
28	575.781,78 640.674,092	29	575.784,161 640.675,782	2.92	29	575.784,161 640.675,782	30	575.791,006 640.679,311	7.701	30	575.791,006 640.679,311	31	575.797,259 640.682,259	6.913
31	575.797,259 640.682,259	32	575.807,34 640.686,413	10.903	32	575.807,34 640.686,413	33	575.825,209 640.693,833	19.348	33	575.825,209 640.693,833	34	575.831,975 640.697,701	7.794
34	575.831,975 640.697,701	35	575.838,922 640.701,23	7.792	35	575.838,922 640.701,23	36	575.844,727 640.704,179	6.511	36	575.844,727 640.704,179	37	575.852,75 640.708,562	9.142
37	575.852,75 640.708,562	38	575.856,119 640.710,223	3.756	38	575.856,119 640.710,223	39	575.865,008 640.715,395	10.284	39	575.865,008 640.715,395	40	575.874,32 640.720,114	10.439
40	575.874,32 640.720,114	41	575.883,012 640.724,217	9.612	41	575.883,012 640.724,217	42	575.888,138 640.726,057	5.446	42	575.888,138 640.726,057	43	575.898,684 640.729,695	11.156
43	575.898,684 640.729,695	44	575.908,011 640.733,373	10.026	44	575.908,011 640.733,373	45	575.916,326 640.736,652	8.938	45	575.916,326 640.736,652	46	575.923,136 640.739,077	7.229
46	575.923,136 640.739,077	47	575.935,915 640.742,812	13.314	47	575.935,915 640.742,812	48	575.940,898 640.744,519	5.267	48	575.940,898 640.744,519	49	575.944,266 640.745,404	3.482
49	575.944,266 640.745,404	50	575.950,841 640.745,989	6.601	50	575.950,841 640.745,989	51	575.955,255 640.745,833	4.417	51	575.955,255 640.745,833	52	575.954,351 640.756,112	10.319
52	575.954,351 640.756,112	53	575.964,897 640.756,163	10.546	53	575.964,897 640.756,163	54	575.965,211 640.758,772	2.628	54	575.965,211 640.758,772	55	575.962,606 640.759,085	2.624
55	575.962,606 640.759,085	56	575.955,869 640.759,481	6.749	56	575.955,869 640.759,481	57	575.951,593 640.758,968	4.307	57	575.951,593 640.758,968	58	575.943,142 640.756,954	8.688
58	575.943,142 640.756,954	59	575.938,446 640.755,503	4.915	59	575.938,446 640.755,503	60	575.916,751 640.748,409	22.825	60	575.916,751 640.748,409	1	575.910,913 640.746,223	6.234

\*\* Lungimile segmentelor sunt determinate în planul de proiecție Stereo 70 și sunt rotunjite la 1 milimetru.

\*\*\* Distanța dintre puncte este formată din segmente cumulate ce sunt mai mici decât valoarea 1 milimetru.



**DATE DESPRE IMOBILUL NR. 5199**

Oficiul de Cadastru și Publicitate Imobiliară NEAMT  
Biroul de Cadastru și Publicitate Imobiliară Targu-Neamt

**A. Partea I. Descrierea imobilului**

TEREN Intravilan

Adresa: Loc. Boboiesti, Str Dolia, Jud. Neamt

Nr. Crt	Nr cadastral Nr. topografic	Suprafața* (mp)	Observații / Referințe
A1		143	Sector cadastral:73 Teren neimprejmuit;

**B. Partea II. Proprietari și acte**

Inscrieri privitoare la dreptul de proprietate și alte drepturi reale		Referințe
/		
Act Normativ nr. 7, din 13/03/1996 emis de GUVERNUL ROMÂNIEI;		
B1	Inscrierea provizorie, drept de PROPRIETATE, dobandit prin Lege, cota actuala 1/1, cota initiala 1/1	A1
1) COMUNA PIPIRIG, CIF:99999999999999, Proprietar neidentificat		

**C. Partea III. SARCINI .**

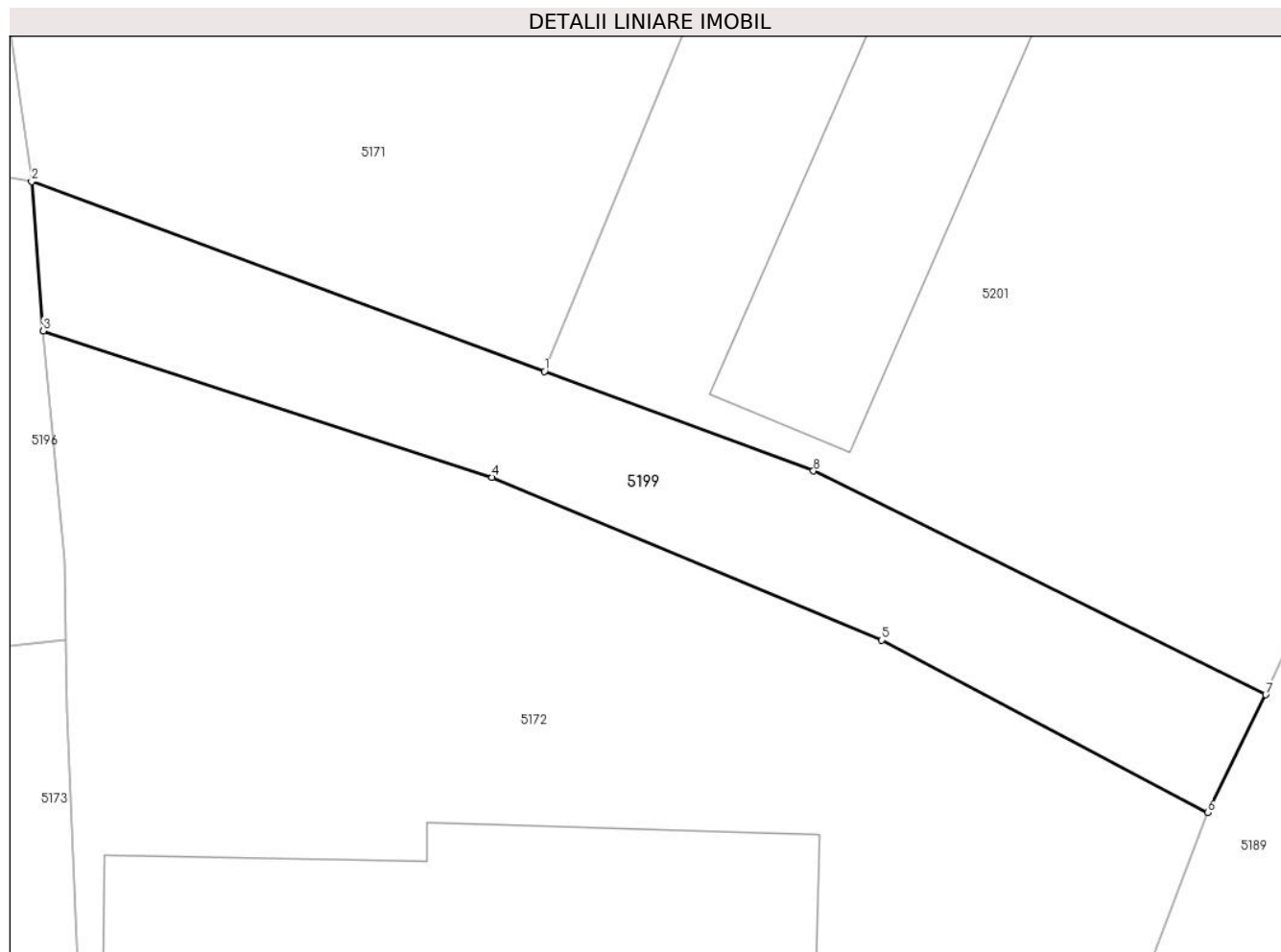
Inscrieri privind dezmembramintele dreptului de proprietate, drepturi reale de garanție și sarcini	Referințe
NU SUNT	

## Anexa Nr. 1 La Partea I

## Teren

Nr cadastral	Suprafața (mp)*	Observații / Referințe
	143	

\* Suprafața este determinată în planul de proiecție Stereo 70.



## Date referitoare la teren

Crt	Categorie folosință	Intravilan	Suprafața (mp)	Tarla	Parcelă	Nr. topo	Observații / Referințe
1	drum	DA	143	-	-	-	

## Lungime Segmente

1) Valorile lungimilor segmentelor sunt obținute din proiecție în plan.

Punct început	X / Y	Punct sfârșit	X / Y	Lungime segment (** (m)
1	575.981,113 640.724,123	2	575.965,979 640.729,715	16.134
2	575.965,979 640.729,715	3	575.966,32 640.725,314	4.414
3	575.966,32 640.725,314	4	575.979,572 640.721,001	13.936
4	575.979,572 640.721,001	5	575.991,07 640.716,2	12.46
5	575.991,07 640.716,2	6	576.000,683 640.711,118	10.874



Punct început	X / Y	Punct sfârșit	X / Y	Lungime segment (** (m)
6	576.000,683 640.711,118	7	576.002,403 640.714,588	3.873
7	576.002,403 640.714,588	8	575.989,055 640.721,189	14.891
8	575.989,055 640.721,189	1	575.981,113 640.724,123	8.467

\*\* Lungimile segmentelor sunt determinate în planul de proiecție Stereo 70 și sunt rotunjite la 1 milimetru.

\*\*\* Distanța dintre puncte este formată din segmente cumulate ce sunt mai mici decât valoarea 1 milimetru.



**DATE DESPRE IMOBILUL NR. 5200**

Oficiul de Cadastru și Publicitate Imobiliară NEAMT  
Biroul de Cadastru și Publicitate Imobiliară Targu-Neamt

**A. Partea I. Descrierea imobilului**

TEREN Intravilan

Adresa: Loc. Boboiesti, Jud. Neamt

Nr. Crt	Nr cadastral Nr. topografic	Suprafața* (mp)	Observații / Referințe
A1		327	Sector cadastral:73 Teren imprejmuit;

**B. Partea II. Proprietari și acte**

Inscrieri privitoare la dreptul de proprietate și alte drepturi reale		Referințe
/		
Act Administrativ nr. 14195, din 14/09/2023 emis de PRIMARIA COMUNEI PIPIRIG;		
B1	Inscrierea posesiei, drept de PROPRIETATE, dobandit prin Lege, cota actuala 1/1, cota initiala 1/1 1) TUPU DUMITRU 2) TUPU MARIA, bun comun	A1

**C. Partea III. SARCINI .**

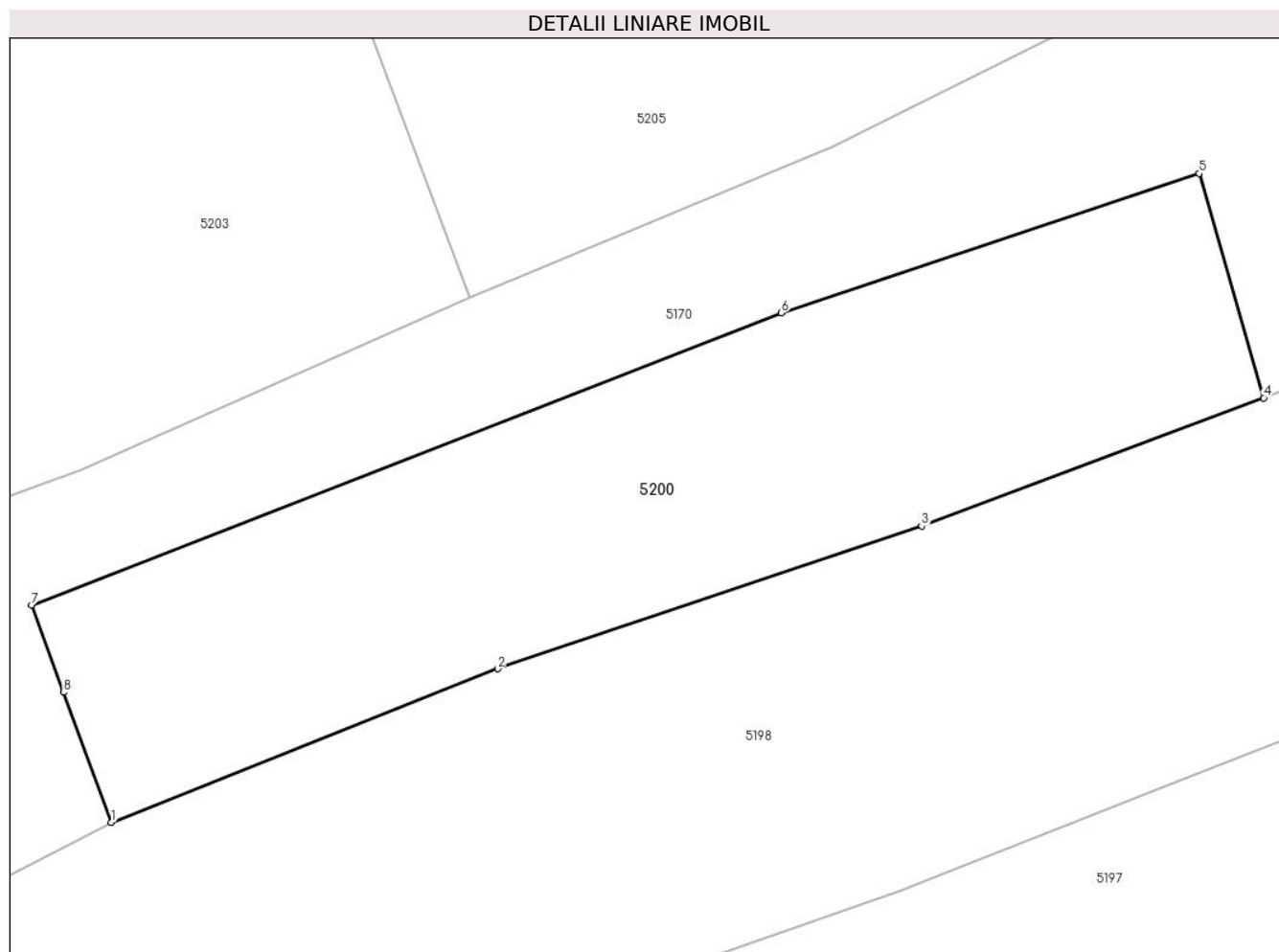
Inscrieri privind dezmembramintele dreptului de proprietate, drepturi reale de garanție și sarcini	Referințe
NU SUNT	

## Anexa Nr. 1 La Partea I

## Teren

Nr cadastral	Suprafața (mp)*	Observații / Referințe
	327	

\* Suprafața este determinată în planul de proiecție Stereo 70.



## Date referitoare la teren

Crt	Categorie folosință	Intravilan	Suprafața (mp)	Tarla	Parcelă	Nr. topo	Observații / Referințe
1	faneata	DA	327	-	-	-	

## Lungime Segmente

1) Valorile lungimilor segmentelor sunt obținute din proiecție în plan.

Punct început	X / Y	Punct sfârșit	X / Y	Lungime segment (** (m)
1	575.872,355 640.732,025	2	575.885,278 640.737,163	13.907
2	575.885,278 640.737,163	3	575.899,463 640.741,936	14.966
3	575.899,463 640.741,936	4	575.910,913 640.746,223	12.226
4	575.910,913 640.746,223	5	575.908,753 640.753,723	7.805
5	575.908,753 640.753,723	6	575.894,768 640.749,069	14.739

Punct început	X / Y	Punct sfârșit	X / Y	Lungime segment (** (m)
6	575.894,768 640.749,069	7	575.869,682 640.739,29	26.925
7	575.869,682 640.739,29	8	575.870,755 640.736,374	3.107
8	575.870,755 640.736,374	1	575.872,355 640.732,025	4.634

\*\* Lungimile segmentelor sunt determinate în planul de proiecție Stereo 70 și sunt rotunjite la 1 milimetru.

\*\*\* Distanța dintre puncte este formată din segmente cumulate ce sunt mai mici decât valoarea 1 milimetru.



**DATE DESPRE IMOBILUL NR. 5201**

Oficiul de Cadastru și Publicitate Imobiliară NEAMT  
Biroul de Cadastru și Publicitate Imobiliară Targu-Neamt

**A. Partea I. Descrierea imobilului**

TEREN Intravilan

Adresa: Loc. Boboiesti, Str Dolia, Jud. Neamt

Nr. Crt	Nr cadastral Nr. topografic	Suprafața* (mp)	Observații / Referințe
A1		502	Sector cadastral:73 Teren imprejmuit;

**Construcții**

Crt	Nr cadastral Nr. topografic	Adresa	Observații / Referințe
A1.1		Loc. Boboiesti, Str Dolia, Jud. Neamt	Nr. niveluri:1; S. construita la sol:61 mp;

**B. Partea II. Proprietari și acte**

Inscrieri privitoare la dreptul de proprietate și alte drepturi reale		Referințe
/		
Act Administrativ nr. 14195, din 14/09/2023 emis de PRIMĂRIA COMUNEI PIPIRIG;		
B1	Inscrierea posesiei, drept de PROPRIETATE, dobandit prin Lege, cota actuala 1/1, cota initiala 1/1 1) PLESCA VASILE 2) PLESCA NOICA, - soti	A1
Act Administrativ nr. 14187, din 14/09/2023 emis de PRIMĂRIA COMUNEI PIPIRIG;		
B2	Intabulare, drept de PROPRIETATE, dobandit prin Lege, cota actuala 1/1, cota initiala 1/1 1) PLESCA VASILE 2) PLESCA NOICA, - soti	A1.1

**C. Partea III. SARCINI .**

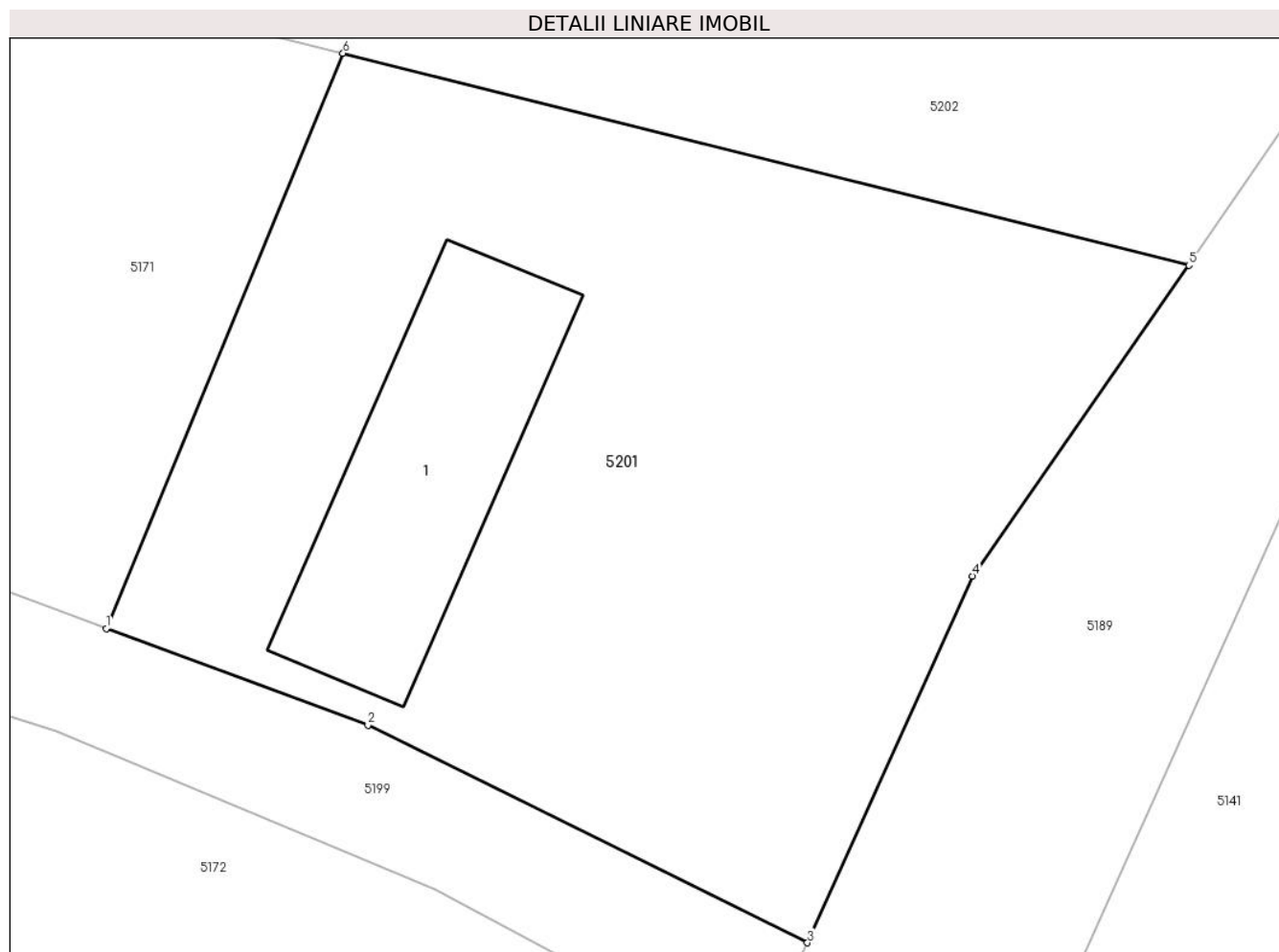
Inscrieri privind dezmembramintele dreptului de proprietate, drepturi reale de garanție și sarcini	Referințe
NU SUNT	

## Anexa Nr. 1 La Partea I

## Teren

Nr cadastral	Suprafața (mp)*	Observații / Referințe
	502	

\* Suprafața este determinată în planul de proiecție Stereo 70.



## Date referitoare la teren

Crt	Categorie folosință	Intravilan	Suprafața (mp)	Tarla	Parcelă	Nr. topo	Observații / Referințe
1	curți constructii	DA	502	-	-	-	

## Date referitoare la construcții

Crt	Număr	Destinație construcție	Supraf. (mp)	Situație juridică	Observații / Referințe
A1.1		constructii anexa	61	Cu acte	Nr. niveluri:1; S. construita la sol:61 mp;

## Lungime Segmente

1) Valorile lungimilor segmentelor sunt obținute din proiecție în plan.

Punct început	X / Y	Punct sfârșit	X / Y	Lungime segment (** (m)
1	575.981,113 640.724,123	2	575.989,055 640.721,189	8.467
2	575.989,055 640.721,189	3	576.002,403 640.714,588	14.891
3	576.002,403 640.714,588	4	576.007,414 640.725,716	12.204
4	576.007,414 640.725,716	5	576.013,988 640.735,145	11.494



Punct început	X / Y	Punct sfârșit	X / Y	Lungime segment (** (m)
5	576.013,988 640.735,145	6	575.988,3 640.741,579	26.481
6	575.988,3 640.741,579	1	575.981,113 640.724,123	18.878

\*\* Lungimile segmentelor sunt determinate în planul de proiecție Stereo 70 și sunt rotunjite la 1 milimetru.

\*\*\* Distanța dintre puncte este formată din segmente cumulate ce sunt mai mici decât valoarea 1 milimetru.



**DATE DESPRE IMOBILUL NR. 5202**

Oficiul de Cadastru și Publicitate Imobiliară NEAMT  
Biroul de Cadastru și Publicitate Imobiliară Targu-Neamt

**A. Partea I. Descrierea imobilului**

TEREN Intravilan

Adresa: Loc. Boboiesti, Str Dolia, Jud. Neamt

Nr. Crt	Nr cadastral Nr. topografic	Suprafața* (mp)	Observații / Referințe
A1	52060	536	Sector cadastral:73 Teren imprejmuit;

**Construcții**

Crt	Nr cadastral Nr. topografic	Adresa	Observații / Referințe
A1.1		Loc. Boboiesti, Str Dolia, Jud. Neamt	Nr. niveluri:2; S. construita la sol:127 mp;

**B. Partea II. Proprietari și acte**

Inscrieri privitoare la dreptul de proprietate și alte drepturi reale	Referințe
<b>3689 / 18/02/2016</b>	
Act Notarial nr. Contract de vanzare nr.265, din 17/02/2016 emis de NP Andronache Laura;	
B1	Intabulare, drept de PROPRIETATE, dobandit prin Conventie, cota actuala 1/1, cota initiala 1/1 1) PLEȘCA IOAN, necasatorit
	A1
/	
Act Administrativ nr. 14187, din 14/09/2023 emis de PRIMARIA COMUNEI PIPIRIG;	
B2	Intabulare, drept de PROPRIETATE, dobandit prin Lege, cota actuala 1/1, cota initiala 1/1 1) PLEȘCA IOAN, necasatorit
	A1.1

**C. Partea III. SARCINI .**

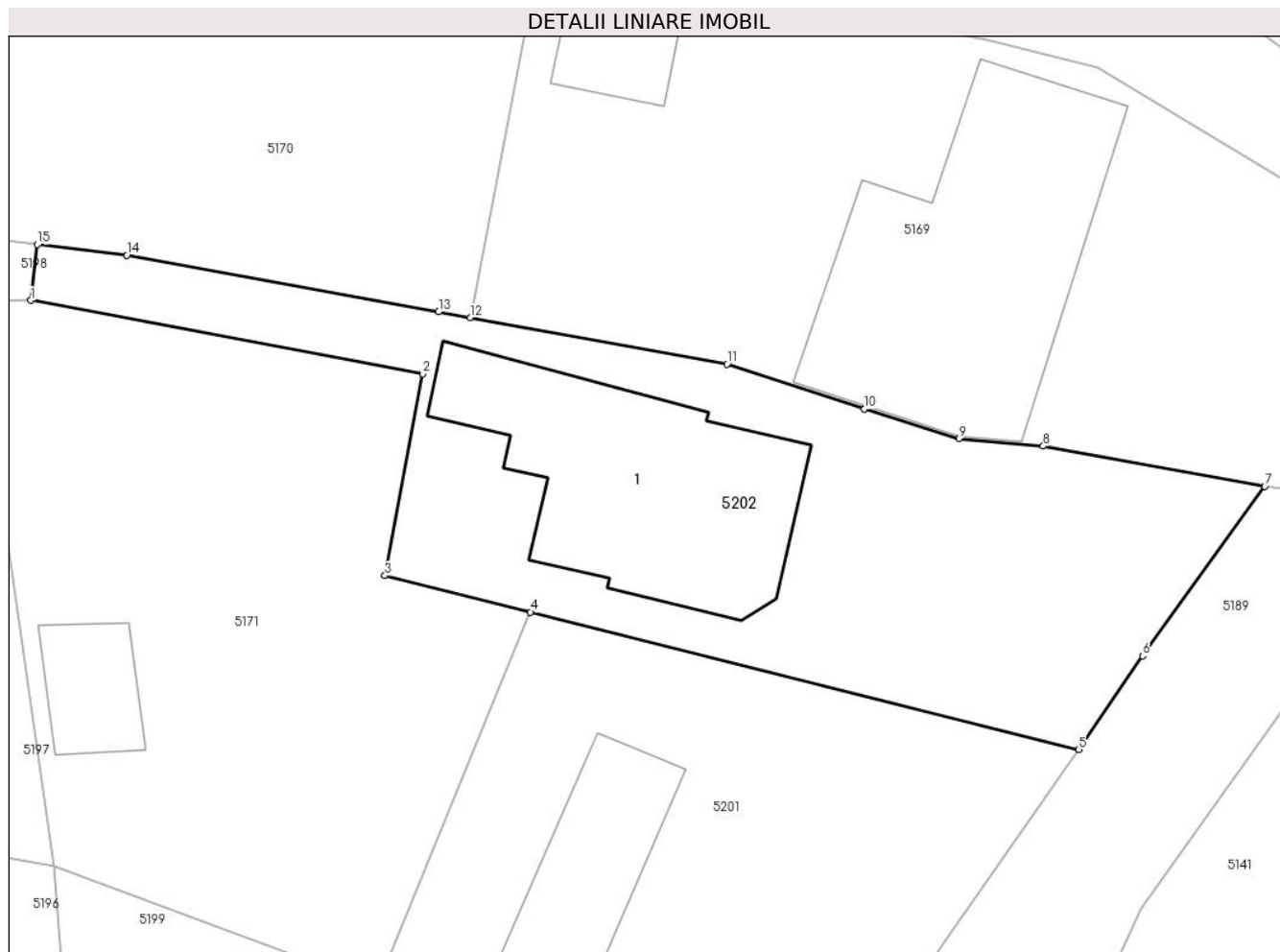
Inscrieri privind dezmembramintele dreptului de proprietate, drepturi reale de garanție și sarcini	Referințe
NU SUNT	

## Anexa Nr. 1 La Partea I

## Teren

Nr cadastral	Suprafața (mp)*	Observații / Referințe
52060	536	

\* Suprafața este determinată în planul de proiecție Stereo 70.



## Date referitoare la teren

Crt	Categorie folosință	Intravilan	Suprafața (mp)	Tarla	Parcelă	Nr. topo	Observații / Referințe
1	curți constructii	DA	452	-	-	-	
2	faneata	DA	84	-	-	-	

## Date referitoare la construcții

Crt	Număr	Destinație construcție	Supraf. (mp)	Situație juridică	Observații / Referințe
A1.1		construcții de locuințe	127	Cu acte	Nr. niveluri:2; S. construita la sol:127 mp;

## Lungime Segmente

1) Valorile lungimilor segmentelor sunt obținute din proiecție în plan.

Punct început	X / Y	Punct sfârșit	X / Y	Lungime segment (** (m)
1	575.964,897 640.756,163	2	575.983,255 640.752,723	18.678
2	575.983,255 640.752,723	3	575.981,487 640.743,286	9.601
3	575.981,487 640.743,286	4	575.988,3 640.741,579	7.024

Punct început	X / Y	Punct sfârșit	X / Y	Lungime segment (** (m)
4	575.988,3 640.741,579	5	576.013,988 640.735,145	26.481
5	576.013,988 640.735,145	6	576.016,971 640.739,529	5.303
6	576.016,971 640.739,529	7	576.022,69 640.747,465	9.782
7	576.022,69 640.747,465	8	576.012,316 640.749,345	10.543
8	576.012,316 640.749,345	9	576.008,371 640.749,698	3.961
9	576.008,371 640.749,698	10	576.003,932 640.751,072	4.647
10	576.003,932 640.751,072	11	575.997,513 640.753,183	6.757
11	575.997,513 640.753,183	12	575.985,482 640.755,359	12.226
12	575.985,482 640.755,359	13	575.984,005 640.755,626	1.501
13	575.984,005 640.755,626	14	575.969,393 640.758,269	14.849
14	575.969,393 640.758,269	15	575.965,211 640.758,772	4.212
15	575.965,211 640.758,772	1	575.964,897 640.756,163	2.628

\*\* Lungimile segmentelor sunt determinate în planul de proiecție Stereo 70 și sunt rotunjite la 1 milimetru.

\*\*\* Distanța dintre puncte este formată din segmente cumulate ce sunt mai mici decât valoarea 1 milimetru.



**DATE DESPRE IMOBILUL NR. 5203**

Oficiul de Cadastru și Publicitate Imobiliară NEAMT  
Biroul de Cadastru și Publicitate Imobiliară Targu-Neamt

**A. Partea I. Descrierea imobilului**

TEREN Intravilan

Adresa: Loc. Boboiesti, Jud. Neamt

Nr. Crt	Nr cadastral Nr. topografic	Suprafața* (mp)	Observații / Referințe
A1		3.384	Sector cadastral:73 Teren imprejmuit;

**B. Partea II. Proprietari și acte**

Inscrieri privitoare la dreptul de proprietate și alte drepturi reale	Referințe
/	
Act Administrativ nr. 14195, din 14/09/2023 emis de PRIMARIA COMUNEI PIPIRIG;	
B1	A1
Inscrierea posesiei, drept de PROPRIETATE, dobandit prin Lege, cota actuala 1/1, cota initiala 1/1	
1) DICAONU EVA	

**C. Partea III. SARCINI .**

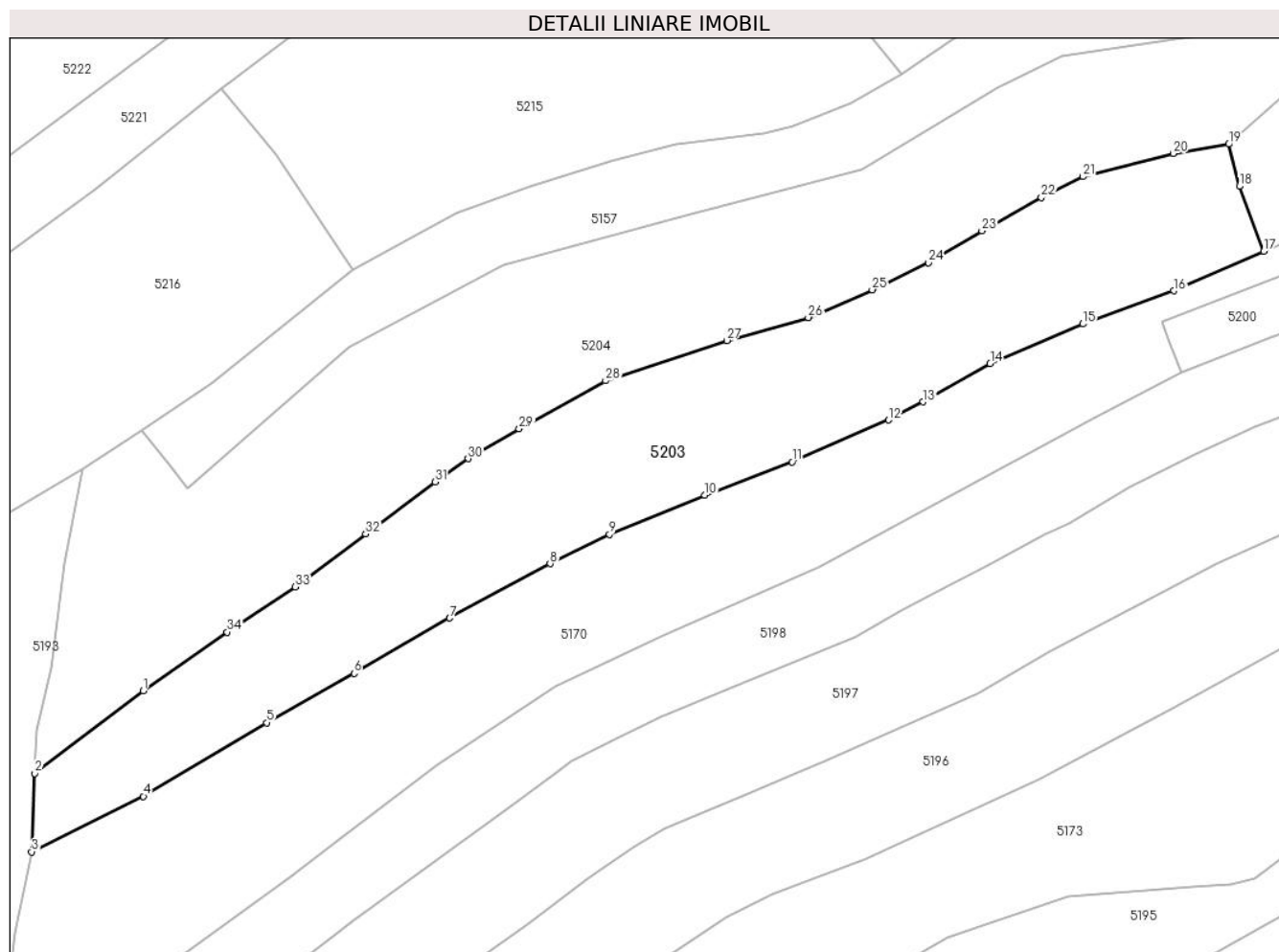
Inscrieri privind dezmembramintele dreptului de proprietate, drepturi reale de garanție și sarcini	Referințe
NU SUNT	

## Anexa Nr. 1 La Partea I

## Teren

Nr cadastral	Suprafața (mp)*	Observații / Referințe
	3.384	

\* Suprafața este determinată în planul de proiecție Stereo 70.



## Date referitoare la teren

Crt	Categorie folosință	Intravilan	Suprafața (mp)	Tarla	Parcelă	Nr. topo	Observații / Referințe
1	faneata	DA	3.384	-	-	-	

## Lungime Segmente

1) Valorile lungimilor segmentelor sunt obținute din proiecție în plan.

Punct început	X / Y	Punct sfârșit	X / Y	Lungime segment (** (m)
1	575.722,166 640.685,974	2	575.706,449 640.674,028	19.742
3	575.705,996 640.662,684	4	575.722,179 640.670,72	18.068
5	575.740,012 640.681,367	6	575.752,666 640.688,495	14.524
7	575.766,521 640.696,506	8	575.781,036 640.704,361	16.504
9	575.789,635 640.708,613	10	575.803,459 640.714,25	14.929

Punct început	X / Y	Punct sfârșit	X / Y	Lungime segment (** (m)
2	575.706,449 640.674,028	3	575.705,996 640.662,684	11.353
4	575.722,179 640.670,72	5	575.740,012 640.681,367	20.77
6	575.752,666 640.688,495	7	575.766,521 640.696,506	16.004
8	575.781,036 640.704,361	9	575.789,635 640.708,613	9.593
10	575.803,459 640.714,25	11	575.816,086 640.719,07	13.516



Punct început	X / Y	Punct sfârșit	X / Y	Lungime segment (** (m)
11	575.816,086 640.719,07	12	575.830,037 640.725,149	15.218
13	575.835,054 640.727,759	14	575.844,746 640.733,298	11.163
15	575.858,148 640.739,031	16	575.871,297 640.743,816	13.993
17	575.884,348 640.749,563	18	575.880,828 640.758,951	10.026
19	575.879,28 640.765,039	20	575.871,216 640.763,688	8.176
21	575.858,18 640.760,339	22	575.852,159 640.757,349	6.723
23	575.843,565 640.752,525	24	575.835,828 640.747,903	9.012
25	575.827,658 640.743,983	26	575.818,417 640.739,971	10.074
27	575.806,622 640.736,651	28	575.789,069 640.730,825	18.495
29	575.776,568 640.723,855	30	575.769,167 640.719,566	8.554
31	575.764,357 640.716,208	32	575.754,357 640.708,668	12.524
33	575.744,135 640.701,011	34	575.734,308 640.694,464	11.808

Punct început	X / Y	Punct sfârșit	X / Y	Lungime segment (** (m)
12	575.830,037 640.725,149	13	575.835,054 640.727,759	5.655
14	575.844,746 640.733,298	15	575.858,148 640.739,031	14.577
16	575.871,297 640.743,816	17	575.884,348 640.749,563	14.26
18	575.880,828 640.758,951	19	575.879,28 640.765,039	6.282
20	575.871,216 640.763,688	21	575.858,18 640.760,339	13.459
22	575.852,159 640.757,349	23	575.843,565 640.752,525	9.855
24	575.835,828 640.747,903	25	575.827,658 640.743,983	9.062
26	575.818,417 640.739,971	27	575.806,622 640.736,651	12.253
28	575.789,069 640.730,825	29	575.776,568 640.723,855	14.313
30	575.769,167 640.719,566	31	575.764,357 640.716,208	5.866
32	575.754,357 640.708,668	33	575.744,135 640.701,011	12.772
34	575.734,308 640.694,464	1	575.722,166 640.685,974	14.816

\*\* Lungimile segmentelor sunt determinate în planul de proiecție Stereo 70 și sunt rotunjite la 1 milimetru.

\*\*\* Distanța dintre puncte este formată din segmente cumulate ce sunt mai mici decât valoarea 1 milimetru.



**DATE DESPRE IMOBILUL NR. 5204**

Oficiul de Cadastru și Publicitate Imobiliară NEAMT  
Biroul de Cadastru și Publicitate Imobiliară Targu-Neamt

**A. Partea I. Descrierea imobilului**

TEREN Intravilan

Adresa: Loc. Boboiesti, Jud. Neamt

Nr. Crt	Nr cadastral Nr. topografic	Suprafața* (mp)	Observații / Referințe
A1		4.076	Sector cadastral:73 Teren imprejmuit;

**B. Partea II. Proprietari și acte**

Inscrieri privitoare la dreptul de proprietate și alte drepturi reale	Referințe
/	
Act Administrativ nr. 14195, din 14/09/2023 emis de PRIMARIA COMUNEI PIPIRIG;	
B1	A1
Inscrierea posesiei, drept de PROPRIETATE, dobandit prin Lege, cota actuala 1/1, cota initiala 1/1	
1) CHIRILĂ MARIA	

**C. Partea III. SARCINI .**


Inscrieri privind dezmembramintele dreptului de proprietate, drepturi reale de garanție și sarcini	Referințe
NU SUNT	

## Anexa Nr. 1 La Partea I

## Teren

Nr cadastral	Suprafața (mp)*	Observații / Referințe
	4.076	

\* Suprafața este determinată în planul de proiecție Stereo 70.



## Date referitoare la teren

Crt	Categorie folosință	Intravilan	Suprafața (mp)	Tarla	Parcelă	Nr. topo	Observații / Referințe
1	faneata	DA	4.076	-	-	-	

## Lungime Segmente

1) Valorile lungimilor segmentelor sunt obținute din proiecție în plan.

Punct început	X / Y	Punct sfârșit	X / Y	Lungime segment (** (m)
1	575.726,246 640.718,241	2	575.721,906 640.723,645	6.931
3	575.713,404 640.718,025	4	575.710,759 640.704,395	13.884
5	575.708,797 640.689,281	6	575.706,743 640.680,332	9.182
7	575.706,449 640.674,028	8	575.722,166 640.685,974	19.742
9	575.734,308 640.694,464	10	575.744,135 640.701,011	11.808

Punct început	X / Y	Punct sfârșit	X / Y	Lungime segment (** (m)
2	575.721,906 640.723,645	3	575.713,404 640.718,025	10.192
4	575.710,759 640.704,395	5	575.708,797 640.689,281	15.241
6	575.706,743 640.680,332	7	575.706,449 640.674,028	6.311
8	575.722,166 640.685,974	9	575.734,308 640.694,464	14.816
10	575.744,135 640.701,011	11	575.754,357 640.708,668	12.772

Punct început	X / Y	Punct sfârșit	X / Y	Lungime segment (** (m)
11	575.754,357 640.708,668	12	575.764,357 640.716,208	12.524
13	575.769,167 640.719,566	14	575.776,568 640.723,855	8.554
15	575.789,069 640.730,825	16	575.806,622 640.736,651	18.495
17	575.818,417 640.739,971	18	575.827,658 640.743,983	10.074
19	575.835,828 640.747,903	20	575.843,565 640.752,525	9.012
21	575.852,159 640.757,349	22	575.858,18 640.760,339	6.723
23	575.871,216 640.763,688	24	575.879,28 640.765,039	8.176
25	575.886,683 640.771,633	26	575.891,764 640.777,79	7.983
27	575.889,6 640.783,07	28	575.874,971 640.780,698	14.82
29	575.855,173 640.777,737	30	575.845,846 640.773,288	10.334
31	575.826,197 640.761,361	32	575.801,45 640.754,965	25.56
33	575.774,269 640.747,579	34	575.751,94 640.735,658	25.312
35	575.728,588 640.715,325	1	575.726,246 640.718,241	3.74

Punct început	X / Y	Punct sfârșit	X / Y	Lungime segment (** (m)
12	575.764,357 640.716,208	13	575.769,167 640.719,566	5.866
14	575.776,568 640.723,855	15	575.789,069 640.730,825	14.313
16	575.806,622 640.736,651	17	575.818,417 640.739,971	12.253
18	575.827,658 640.743,983	19	575.835,828 640.747,903	9.062
20	575.843,565 640.752,525	21	575.852,159 640.757,349	9.855
22	575.858,18 640.760,339	23	575.871,216 640.763,688	13.459
24	575.879,28 640.765,039	25	575.886,683 640.771,633	9.914
26	575.891,764 640.777,79	27	575.889,6 640.783,07	5.706
28	575.874,971 640.780,698	29	575.855,173 640.777,737	20.018
30	575.845,846 640.773,288	31	575.826,197 640.761,361	22.986
32	575.801,45 640.754,965	33	575.774,269 640.747,579	28.167
34	575.751,94 640.735,658	35	575.728,588 640.715,325	30.964

\*\* Lungimile segmentelor sunt determinate în planul de proiecție Stereo 70 și sunt rotunjite la 1 milimetru.

\*\*\* Distanța dintre puncte este formată din segmente cumulate ce sunt mai mici decât valoarea 1 milimetru.



**DATE DESPRE IMOBILUL NR. 5205**

Oficiul de Cadastru și Publicitate Imobiliară NEAMT  
Biroul de Cadastru și Publicitate Imobiliară Targu-Neamt

**A. Partea I. Descrierea imobilului**

TEREN Intravilan

Adresa: Loc. Boboiesti, Str Dolia, Jud. Neamt

Nr. Crt	Nr cadastral Nr. topografic	Suprafața* (mp)	Observații / Referințe
A1		2.432	Sector cadastral:73 Teren neimprejmuit;

**Construcții**

Crt	Nr cadastral Nr. topografic	Adresa	Observații / Referințe
A1.1		Loc. Boboiesti, Str Dolia, Jud. Neamt	Nr. niveluri:1; S. construita la sol:71 mp;
A1.2		Loc. Boboiesti, Str Dolia, Jud. Neamt	Nr. niveluri:1; S. construita la sol:30 mp;
A1.3		Loc. Boboiesti, Str Dolia, Jud. Neamt	Nr. niveluri:1; S. construita la sol:16 mp;

**B. Partea II. Proprietari și acte**

Inscrieri privitoare la dreptul de proprietate și alte drepturi reale		Referințe
/		
Act Normativ nr. 7, din 13/03/1996 emis de GUVERNUL ROMÂNIEI;		
B1	Inscrierea provizorie, drept de PROPRIETATE, dobandit prin Lege, cota actuala 1/1, cota initiala 1/1 1) COMUNA PIPIRIG, CIF:99999999999999, Proprietar neidentificat	A1, A1.1, A1.2, A1.3

**C. Partea III. SARCINI .**

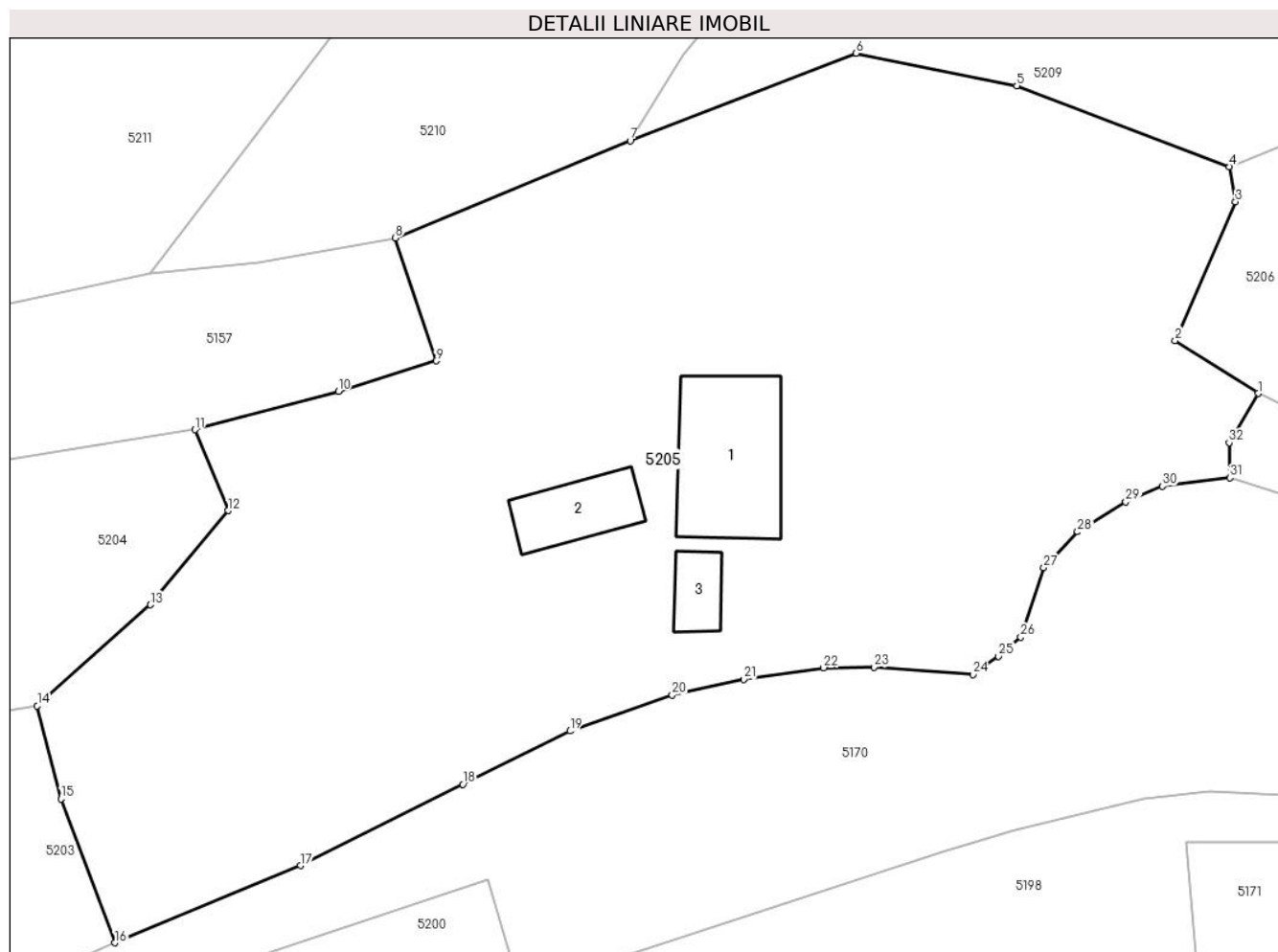
Inscrieri privind dezmembramintele dreptului de proprietate, drepturi reale de garanție și sarcini	Referințe
NU SUNT	

## Anexa Nr. 1 La Partea I

## Teren

Nr cadastral	Suprafața (mp)*	Observații / Referințe
	2.432	

\* Suprafața este determinată în planul de proiecție Stereo 70.



## Date referitoare la teren

Crt	Categorie folosință	Intravilan	Suprafața (mp)	Tarla	Parcelă	Nr. topo	Observații / Referințe
1	curți constructii	DA	857	-	-	-	
2	faneata	DA	1.575	-	-	-	

## Date referitoare la construcții

Crt	Număr	Destinație construcție	Supraf. (mp)	Situație juridică	Observații / Referințe
A1.1		construcții de locuințe	71	Cu acte	Nr. niveluri:1; S. construita la sol:71 mp;
A1.2		construcții anexa	30	Cu acte	Nr. niveluri:1; S. construita la sol:30 mp;
A1.3		construcții anexa	16	Cu acte	Nr. niveluri:1; S. construita la sol:16 mp;

## Lungime Segmente

1) Valorile lungimilor segmentelor sunt obținute din proiecție în plan.

Punct început	X / Y	Punct sfârșit	X / Y	Lungime segment (** (m))	Punct început	X / Y	Punct sfârșit	X / Y	Lungime segment (** (m))
1	575.959,065 640.785,442	2	575.953,645 640.788,893	6.425	2	575.953,645 640.788,893	3	575.957,587 640.797,954	9.881



Punct început	X / Y	Punct sfârșit	X / Y	Lungime segment (** (m))
3	575.957,587 640.797,954	4	575.957,197 640.800,249	2.328
5	575.943,297 640.805,536	6	575.932,787 640.807,657	10.722
7	575.918,035 640.801,95	8	575.902,682 640.795,588	16.619
9	575.905,339 640.787,565	10	575.898,956 640.785,587	6.682
11	575.889,6 640.783,07	12	575.891,764 640.777,79	5.706
13	575.886,683 640.771,633	14	575.879,28 640.765,039	9.914
15	575.880,828 640.758,951	16	575.884,348 640.749,563	10.026
17	575.896,5 640.754,608	18	575.907,094 640.759,918	11.85
19	575.914,093 640.763,391	20	575.920,776 640.765,741	7.084
21	575.925,44 640.766,775	22	575.930,672 640.767,523	5.285
23	575.933,956 640.767,558	24	575.940,422 640.767,089	6.483
25	575.942,088 640.768,276	26	575.943,558 640.769,517	1.924
27	575.945,063 640.774,062	28	575.947,275 640.776,403	3.221
29	575.950,427 640.778,348	30	575.952,832 640.779,377	2.616
31	575.957,212 640.779,932	32	575.957,169 640.782,224	2.292

Punct început	X / Y	Punct sfârșit	X / Y	Lungime segment (** (m))
4	575.957,197 640.800,249	5	575.943,297 640.805,536	14.872
6	575.932,787 640.807,657	7	575.918,035 640.801,95	15.817
8	575.902,682 640.795,588	9	575.905,339 640.787,565	8.452
10	575.898,956 640.785,587	11	575.889,6 640.783,07	9.689
12	575.891,764 640.777,79	13	575.886,683 640.771,633	7.983
14	575.879,28 640.765,039	15	575.880,828 640.758,951	6.282
16	575.884,348 640.749,563	17	575.896,5 640.754,608	13.158
18	575.907,094 640.759,918	19	575.914,093 640.763,391	7.813
20	575.920,776 640.765,741	21	575.925,44 640.766,775	4.777
22	575.930,672 640.767,523	23	575.933,956 640.767,558	3.284
24	575.940,422 640.767,089	25	575.942,088 640.768,276	2.046
26	575.943,558 640.769,517	27	575.945,063 640.774,062	4.788
28	575.947,275 640.776,403	29	575.950,427 640.778,348	3.704
30	575.952,832 640.779,377	31	575.957,212 640.779,932	4.415
32	575.957,169 640.782,224	1	575.959,065 640.785,442	3.735

\*\* Lungimile segmentelor sunt determinate în planul de proiecție Stereo 70 și sunt rotunjite la 1 milimetru.

\*\*\* Distanța dintre puncte este formată din segmente cumulate ce sunt mai mici decât valoarea 1 milimetru.



**DATE DESPRE IMOBILUL NR. 5206**

Oficiul de Cadastru și Publicitate Imobiliară NEAMT  
Biroul de Cadastru și Publicitate Imobiliară Targu-Neamt

**A. Partea I. Descrierea imobilului**

TEREN Intravilan

Adresa: Loc. Boboiesti, Str Dolia, Jud. Neamt

Nr. Crt	Nr cadastral Nr. topografic	Suprafața* (mp)	Observații / Referințe
A1	52469	Din acte: 2.490 Masurata: 2.500	Sector cadastral:73 Teren imprejmuit;

**Construcții**

Crt	Nr cadastral Nr. topografic	Adresa	Observații / Referințe
A1.1		Loc. Boboiesti, Str Dolia, Jud. Neamt	Nr. niveluri:1; S. construita la sol:48 mp; Casă de locuit, construită din lemn în anul 1952, acoperită cu draniță, compusă din două camere și hol
A1.2		Loc. Boboiesti, Str Dolia, Jud. Neamt	Nr. niveluri:1; S. construita la sol:42 mp; Casă de locuit, construită din lemn în anul 1952, acoperită cu draniță, compusă din două camere
A1.3		Loc. Boboiesti, Str Dolia, Jud. Neamt	Nr. niveluri:1; S. construita la sol:41 mp;

**B. Partea II. Proprietari și acte**

Inscrieri privitoare la dreptul de proprietate și alte drepturi reale		Referințe
<b>16095 / 17/07/2017</b>		
Act Notarial nr. 1210 - Contract de vânzare cumpărare, din 14/07/2017 emis de NP David Daniela (act notarial nr 1211 - Declaratie din 14.07.2017, emis de NP David Daniela);		
B4	Intabulare, drept de PROPRIETATE, cu titlu d3e cumpărare, dobandit prin Conventie, cota actuala 1/1, cota initiala 1/1 1) TURCAT FRANCOIS RENE ALBERT MARIE, bun propriu	A1, A1.1, A1.2
/		
Act Administrativ nr. 14187, din 14/09/2023 emis de PRIMARIA COMUNEI PIPIRIG;		
B5	Intabulare, drept de PROPRIETATE, dobandit prin Lege, cota actuala 1/1, cota initiala 1/1 1) TURCAT FRANCOIS RENE ALBERT MARIE, bun propriu	A1.3

**C. Partea III. SARCINI .**

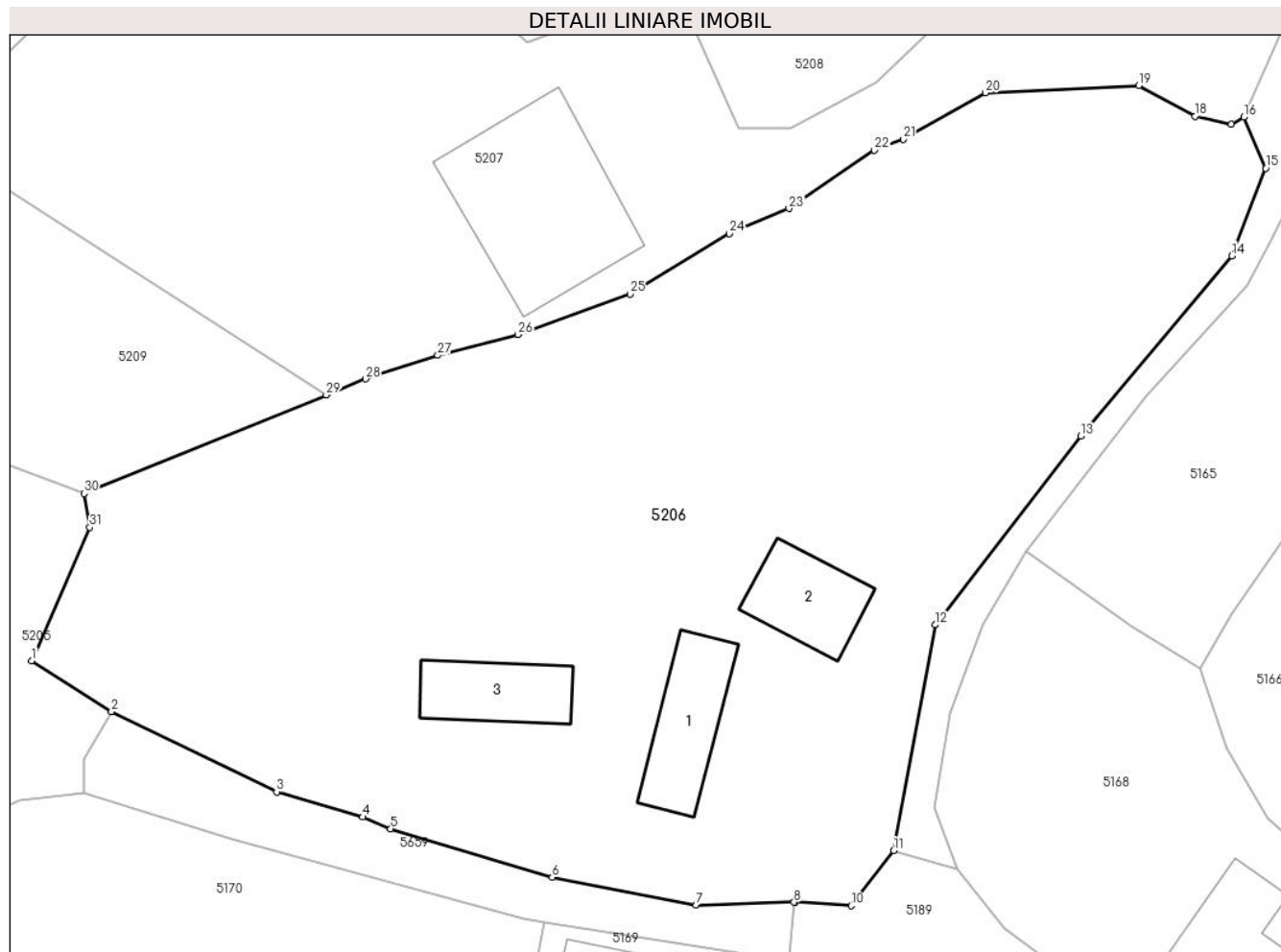
Inscrieri privind dezmembramintele dreptului de proprietate, drepturi reale de garanție și sarcini	Referințe
NU SUNT	

## Anexa Nr. 1 La Partea I

## Teren

Nr cadastral	Suprafața (mp)*	Observații / Referințe
52469	Din acte: 2.490 Masurata: 2.500	

\* Suprafața este determinată în planul de proiecție Stereo 70.



## Date referitoare la teren

Crt	Categorie folosință	Intra vilan	Suprafața (mp)	Tarla	Parcelă	Nr. topo	Observații / Referințe
1	curți constructii	DA	1.027	-	-	-	
2	faneata	DA	1.473	-	-	-	

## Date referitoare la construcții

Crt	Număr	Destinație construcție	Supraf. (mp)	Situație juridică	Observații / Referințe
A1.1		construcții de locuințe	Din acte: 43 Masurata: 48	Cu acte	Nr. niveluri:1; S. construita la sol:48 mp; Casă de locuit, construită din lemn în anul 1952, acoperită cu draniță, compusă din două camere și hol
A1.2		construcții de locuințe	Din acte: 37 Masurata: 42	Cu acte	Nr. niveluri:1; S. construita la sol:42 mp; Casă de locuit, construită din lemn în anul 1952, acoperită cu draniță, compusă din două camere
A1.3		construcții anexa	41	Cu acte	Nr. niveluri:1; S. construita la sol:41 mp;

## Lungime Segmente

1) Valorile lungimilor segmentelor sunt obținute din proiecție în plan.

Punct început	X / Y	Punct sfârșit	X / Y	Lungime segment (** (m)
1	575.953,645 640.788,893	2	575.959,065 640.785,442	6.425
3	575.970,297 640.779,99	4	575.976,127 640.778,276	6.077
5	575.978,036 640.777,481	6	575.989,019 640.774,175	11.47
7	575.998,789 640.772,293	8	576.005,449 640.772,481	6.663
9	576.005,53 640.772,483	10	576.009,351 640.772,252	3.828
11	576.012,226 640.775,99	12	576.015,061 640.791,332	15.602
13	576.024,938 640.804,159	14	576.035,202 640.816,402	15.976
15	576.037,504 640.822,36	16	576.036,006 640.825,82	3.77
17	576.035,171 640.825,347	18	576.032,691 640.825,888	2.538
19	576.028,864 640.827,971	20	576.018,469 640.827,489	10.406
21	576.012,871 640.824,326	22	576.010,918 640.823,571	2.094
23	576.005,1 640.819,627	24	576.001,067 640.817,913	4.382
25	575.994,31 640.813,804	26	575.986,7 640.811,062	8.089
27	575.981,244 640.809,645	28	575.976,338 640.808,042	5.161
29	575.973,66 640.806,951	30	575.957,197 640.800,249	17.775
31	575.957,587 640.797,954	1	575.953,645 640.788,893	9.881

Punct început	X / Y	Punct sfârșit	X / Y	Lungime segment (** (m)
2	575.959,065 640.785,442	3	575.970,297 640.779,99	12.485
4	575.976,127 640.778,276	5	575.978,036 640.777,481	2.068
6	575.989,019 640.774,175	7	575.998,789 640.772,293	9.95
8	576.005,449 640.772,481	9	576.005,53 640.772,483	0.081
10	576.009,351 640.772,252	11	576.012,226 640.775,99	4.716
12	576.015,061 640.791,332	13	576.024,938 640.804,159	16.189
14	576.035,202 640.816,402	15	576.037,504 640.822,36	6.387
16	576.036,006 640.825,82	17	576.035,171 640.825,347	0.96
18	576.032,691 640.825,888	19	576.028,864 640.827,971	4.357
20	576.018,469 640.827,489	21	576.012,871 640.824,326	6.43
22	576.010,918 640.823,571	23	576.005,1 640.819,627	7.029
24	576.001,067 640.817,913	25	575.994,31 640.813,804	7.908
26	575.986,7 640.811,062	27	575.981,244 640.809,645	5.637
28	575.976,338 640.808,042	29	575.973,66 640.806,951	2.892
30	575.957,197 640.800,249	31	575.957,587 640.797,954	2.328

\*\* Lungimile segmentelor sunt determinate în planul de proiecție Stereo 70 și sunt rotunjite la 1 milimetru.

\*\*\* Distanța dintre puncte este formată din segmente cumulate ce sunt mai mici decât valoarea 1 milimetru.





## DATE DESPRE IMOBILUL NR. 5207

Oficiul de Cadastru și Publicitate Imobiliară NEAMT  
Biroul de Cadastru și Publicitate Imobiliară Targu-Neamt

## A. Partea I. Descrierea imobilului

TEREN Intravilan

Adresa: Loc. Boboiesti, Str Ozanei, Jud. Neamt

Nr. Crt	Nr cadastral Nr. topografic	Suprafața* (mp)	Observații / Referințe
A1	53830	1.641	Sector cadastral:73 Teren imprejmuit;

## Construcții

Crt	Nr cadastral Nr. topografic	Adresa	Observații / Referințe
A1.1		Loc. Boboiesti, Str Ozanei, Jud. Neamt	Nr. niveluri:2; S. construita la sol:118 mp;

## B. Partea II. Proprietari și acte

Inscrieri privitoare la dreptul de proprietate și alte drepturi reale		Referințe
<b>6773 / 22/03/2021</b>		
Act Notarial nr. Act de lotizare aut nr. 1367, din 19/03/2021 emis de NP Teodorescu Mihaela;		
B1	Se infiinteaza cartea funciara 53830 a imobilului cu numarul cadastral 53830 / UAT Pipirig, rezultat din dezmembrarea imobilului cu numarul cadastral 50600 inscris in cartea funciara 50600;	A1
Act Notarial nr. 1572, din 24/01/2004 emis de BNP David Daniela;		
B2	Intabulare, drept de PROPRIETATE, dobandit prin Conventie, cota actuala 1/1, cota initiala 1/1 1) <b>CIOCÎRTĂU VASILE</b> , - necasatorit <i>OBSERVATII: pozitie transcrisa din CF 50600/Pipirig, inscrisa prin incheierea nr. 1548 din 01/07/2004; (provenita din conversia CF 66)</i>	A1
Act Notarial nr. Declarație aut nr. 571, din 08/02/2021 emis de NP TEODORESCU MIHAELA (Declaratie);		
B3	Se actualizează documentația cadastrală a imobilului cu NCP 50600 ca urmare a modificării limitelor de proprietate <i>OBSERVATII: pozitie transcrisa din CF 50600/Pipirig, inscrisa prin incheierea nr. 2837 din 08/02/2021;</i>	A1
Act Notarial nr. Act de lotizare aut nr. 1367, din 19/03/2021 emis de NP Teodorescu Mihaela;		
B5	Se radiază înscrierea efectuată în baza încheierii nr. 4392 din 25.02.2021	A1
/		
Act Administrativ nr. 14187, din 14/09/2023 emis de PRIMARIA COMUNEI PIPIRIG;		
B6	Intabulare, drept de PROPRIETATE, dobandit prin Lege, cota actuala 1/1, cota initiala 1/1 1) <b>CIOCÎRTĂU VASILE</b> , - necasatorit	A1.1

## C. Partea III. SARCINI .

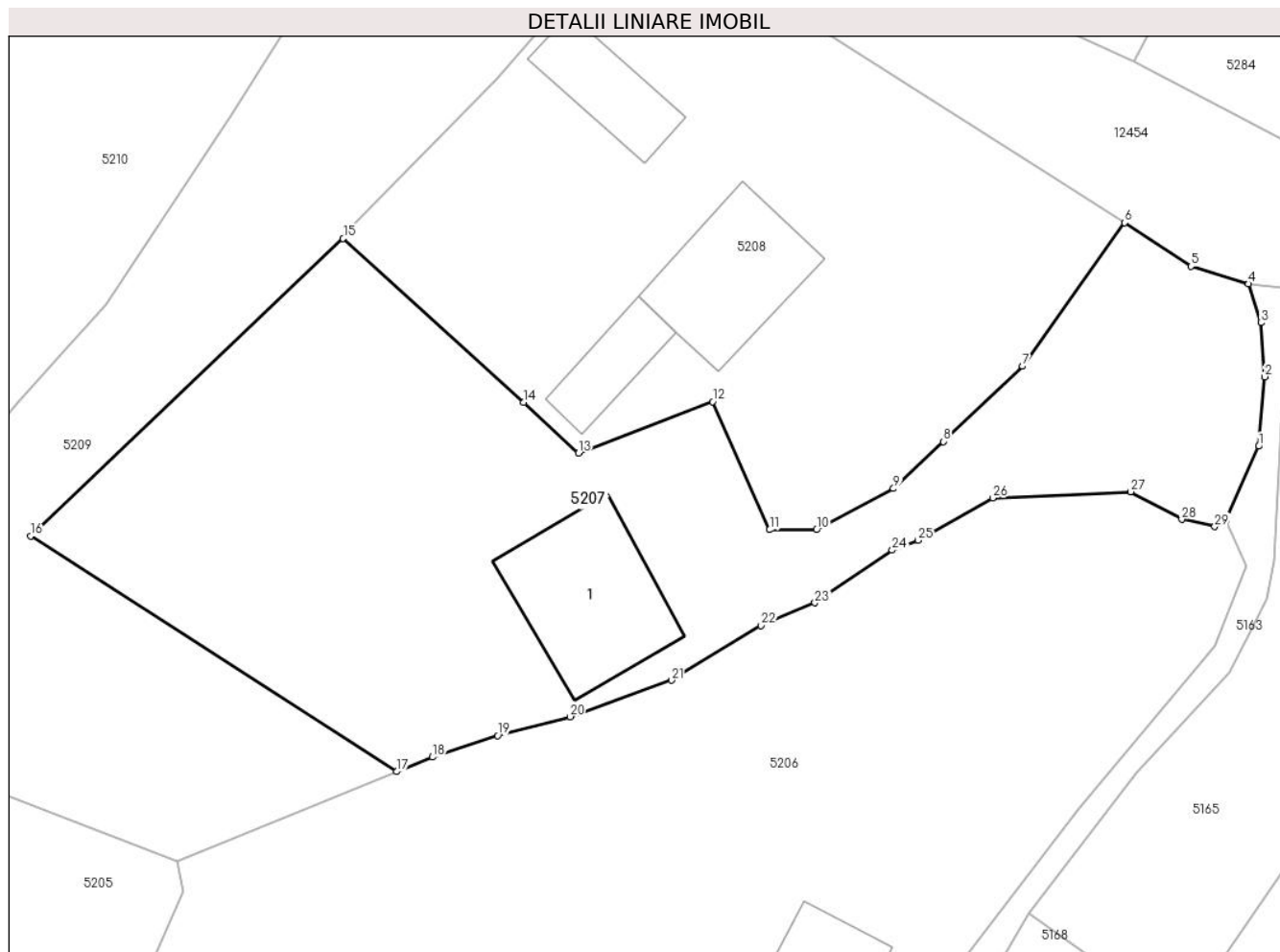
Inscrieri privind dezmembramintele dreptului de proprietate, drepturi reale de garanție și sarcini	Referințe
NU SUNT	

## Anexa Nr. 1 La Partea I

## Teren

Nr cadastral	Suprafața (mp)*	Observații / Referințe
53830	1.641	

\* Suprafața este determinată în planul de proiecție Stereo 70.



## Date referitoare la teren

Crt	Categorie folosință	Intravilan	Suprafața (mp)	Tarla	Parcelă	Nr. topo	Observații / Referințe
1	curți constructii	DA	679	-	-	-	
2	faneata	DA	962	-	-	-	

## Date referitoare la construcții

Crt	Număr	Destinație construcție	Supraf. (mp)	Situație juridică	Observații / Referințe
A1.1		construcții de locuințe	118	Cu acte	Nr. niveluri:2; S. construita la sol:118 mp;

## Lungime Segmente

1) Valorile lungimilor segmentelor sunt obținute din proiecție în plan.

Punct început	X / Y	Punct sfârșit	X / Y	Lungime segment (** (m)
1	576.038,48 640.831,382	2	576.038,929 640.836,602	5.239
3	576.038,659 640.840,653	4	576.037,712 640.843,584	3.08
5	576.033,383 640.844,899	6	576.028,396 640.848,179	5.969

Punct început	X / Y	Punct sfârșit	X / Y	Lungime segment (** (m)
2	576.038,929 640.836,602	3	576.038,659 640.840,653	4.06
4	576.037,712 640.843,584	5	576.033,383 640.844,899	4.524
6	576.028,396 640.848,179	7	576.020,725 640.837,392	13.236



Punct început	X / Y	Punct sfârșit	X / Y	Lungime segment (** (m)
7	576.020,725 640.837,392	8	576.014,758 640.831,735	8.222
9	576.011,012 640.828,203	10	576.005,238 640.825,112	6.549
11	576.001,702 640.825,112	12	575.997,422 640.834,733	10.53
13	575.987,321 640.830,869	14	575.983,208 640.834,679	5.607
15	575.969,638 640.846,984	16	575.946,137 640.824,656	32.417
17	575.973,66 640.806,951	18	575.976,338 640.808,042	2.892
19	575.981,244 640.809,645	20	575.986,7 640.811,062	5.637
21	575.994,31 640.813,804	22	576.001,067 640.817,913	7.908
23	576.005,1 640.819,627	24	576.010,918 640.823,571	7.029
25	576.012,871 640.824,326	26	576.018,469 640.827,489	6.43
27	576.028,864 640.827,971	28	576.032,691 640.825,888	4.357
29	576.035,171 640.825,347	30	576.036,006 640.825,82	0.96

Punct început	X / Y	Punct sfârșit	X / Y	Lungime segment (** (m)
8	576.014,758 640.831,735	9	576.011,012 640.828,203	5.149
10	576.005,238 640.825,112	11	576.001,702 640.825,112	3.536
12	575.997,422 640.834,733	13	575.987,321 640.830,869	10.815
14	575.983,208 640.834,679	15	575.969,638 640.846,984	18.318
16	575.946,137 640.824,656	17	575.973,66 640.806,951	32.726
18	575.976,338 640.808,042	19	575.981,244 640.809,645	5.161
20	575.986,7 640.811,062	21	575.994,31 640.813,804	8.089
22	576.001,067 640.817,913	23	576.005,1 640.819,627	4.382
24	576.010,918 640.823,571	25	576.012,871 640.824,326	2.094
26	576.018,469 640.827,489	27	576.028,864 640.827,971	10.406
28	576.032,691 640.825,888	29	576.035,171 640.825,347	2.538
30	576.036,006 640.825,82	1	576.038,48 640.831,382	6.087

\*\* Lungimile segmentelor sunt determinate în planul de proiecție Stereo 70 și sunt rotunjite la 1 milimetru.

\*\*\* Distanța dintre puncte este formată din segmente cumulate ce sunt mai mici decât valoarea 1 milimetru.



**DATE DESPRE IMOBILUL NR. 5208**

Oficiul de Cadastru și Publicitate Imobiliară NEAMT  
Biroul de Cadastru și Publicitate Imobiliară Targu-Neamt

**A. Partea I. Descrierea imobilului**

TEREN Intravilan

Adresa: Loc. Boboiesti, Str Ozanei, Jud. Neamt

Nr. Crt	Nr cadastral Nr. topografic	Suprafața* (mp)	Observații / Referințe
A1	53829	1.454	Sector cadastral:73 Teren imprejmuit;

**Construcții**

Crt	Nr cadastral Nr. topografic	Adresa	Observații / Referințe
A1.1		Loc. Boboiesti, Str Ozanei, Jud. Neamt	Nr. niveluri:1; S. construita la sol:97 mp;
A1.2		Loc. Boboiesti, Str Ozanei, Jud. Neamt	Nr. niveluri:1; S. construita la sol:40 mp;
A1.3		Loc. Boboiesti, Str Ozanei, Jud. Neamt	Nr. niveluri:1; S. construita la sol:54 mp;

**B. Partea II. Proprietari și acte**

Inscrieri privitoare la dreptul de proprietate și alte drepturi reale		Referințe
<b>6773 / 22/03/2021</b>		
Act Notarial nr. Act de lotizare aut nr. 1367, din 19/03/2021 emis de NP Teodorescu Mihaela;		
B1	Se infiinteaza cartea funciara 53829 a imobilului cu numarul cadastral 53829 / UAT Pipirig, rezultat din dezmembrarea imobilului cu numarul cadastral 50600 in scris in cartea funciara 50600;	A1
Act Notarial nr. Declarație aut nr. 571, din 08/02/2021 emis de NP TEODORESCU MIHAELA (Declaratie);		
B3	Se actualizează documentația cadastrală a imobilului cu NCP 50600 ca urmare a modificării limitelor de proprietate <i>OBSERVATII: pozitie transcrisa din CF 50600/Pipirig, inscrisa prin incheierea nr. 2837 din 08/02/2021;</i>	A1
Act Notarial nr. Act de lotizare aut nr. 1367, din 19/03/2021 emis de NP Teodorescu Mihaela;		
B5	Se radiază înscrierea efectuată în baza încheierii nr. 4392 din 25.02.2021	A1
<b>6775 / 22/03/2021</b>		
Act Notarial nr. Contract de donație aut nr. 1368, din 19/03/2021 emis de NP Teodorescu Mihaela;		
B6	Intabulare, drept de PROPRIETATE, cu titlu de drept de donație, dobandit prin Conventie, cota actuala 1/1, cota initiala 1/1 1) CIOCÎRTĂU GHEORGHE, bun propriu	A1
B7	Intabulare, drept de PROPRIETATE, cu titlu de drept de donație, dobandit prin Conventie, cota actuala 1/1, cota initiala 1/1 1) CIOCÎRTĂU GHEORGHE, bun propriu	A1.1, A1.2, A1.3

**C. Partea III. SARCINI .**

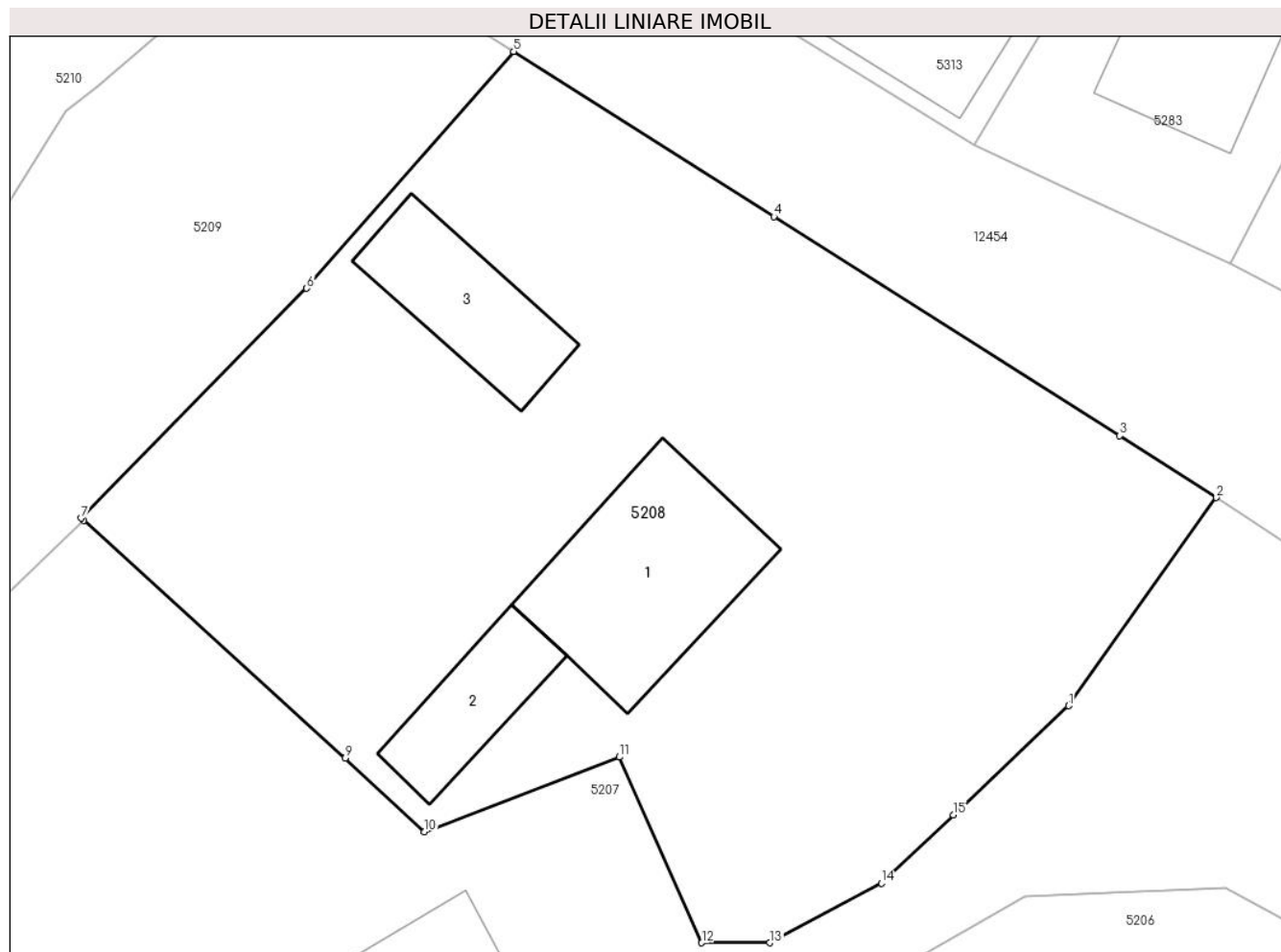
Inscrieri privind dezmembramintele dreptului de proprietate, drepturi reale de garanție și sarcini	Referințe
NU SUNT	

## Anexa Nr. 1 La Partea I

## Teren

Nr cadastral	Suprafața (mp)*	Observații / Referințe
53829	1.454	

\* Suprafața este determinată în planul de proiecție Stereo 70.



## Date referitoare la teren

Crt	Categorie folosință	Intravilan	Suprafața (mp)	Tarla	Parcelă	Nr. topo	Observații / Referințe
1	curți constructii	DA	710	-	-	-	
2	faneata	DA	744	-	-	-	

## Date referitoare la construcții

Crt	Număr	Destinație construcție	Supraf. (mp)	Situație juridică	Observații / Referințe
A1.1		construcții de locuințe	Din acte: 93 Masurata: 97	Cu acte	Nr. niveluri:1; S. construita la sol:97 mp;
A1.2		construcții anexa	Din acte: 37 Masurata: 40	Cu acte	Nr. niveluri:1; S. construita la sol:40 mp;
A1.3		construcții anexa	Din acte: 48 Masurata: 54	Cu acte	Nr. niveluri:1; S. construita la sol:54 mp;

## Lungime Segmente

1) Valorile lungimilor segmentelor sunt obținute din proiecție în plan.

Punct început	X / Y	Punct sfârșit	X / Y	Lungime segment (** (m)
1	576.020,725 640.837,392	2	576.028,396 640.848,179	13.236

Punct început	X / Y	Punct sfârșit	X / Y	Lungime segment (** (m)
2	576.028,396 640.848,179	3	576.023,382 640.851,388	5.953
3	576.023,382 640.851,388	4	576.005,435 640.862,734	21.233
4	576.005,435 640.862,734	5	575.991,936 640.871,292	15.983
5	575.991,936 640.871,292	6	575.981,206 640.859,019	16.302
6	575.981,206 640.859,019	7	575.969,498 640.847,111	16.7
7	575.969,498 640.847,111	8	575.969,638 640.846,984	0.189
8	575.969,638 640.846,984	9	575.983,208 640.834,679	18.318
9	575.983,208 640.834,679	10	575.987,321 640.830,869	5.607
10	575.987,321 640.830,869	11	575.997,422 640.834,733	10.815
11	575.997,422 640.834,733	12	576.001,702 640.825,112	10.53
12	576.001,702 640.825,112	13	576.005,238 640.825,112	3.536
13	576.005,238 640.825,112	14	576.011,012 640.828,203	6.549
14	576.011,012 640.828,203	15	576.014,758 640.831,735	5.149
15	576.014,758 640.831,735	1	576.020,725 640.837,392	8.222

\*\* Lungimile segmentelor sunt determinate în planul de proiecție Stereo 70 și sunt rotunjite la 1 milimetru.

\*\*\* Distanța dintre puncte este formată din segmente cumulate ce sunt mai mici decât valoarea 1 milimetru.



**DATE DESPRE IMOBILUL NR. 5209**

Oficiul de Cadastru și Publicitate Imobiliară NEAMT  
Biroul de Cadastru și Publicitate Imobiliară Targu-Neamt

**A. Partea I. Descrierea imobilului**

TEREN Intravilan

Adresa: Loc. Boboiesti, Str Ozanei, Jud. Neamt

Nr. Crt	Nr cadastral Nr. topografic	Suprafața* (mp)	Observații / Referințe
A1		1.464	Sector cadastral:73 Teren imprejmuit;

**B. Partea II. Proprietari și acte**

Inscrieri privitoare la dreptul de proprietate și alte drepturi reale	Referințe
/	
Act Administrativ nr. 14195, din 14/09/2023 emis de PRIMĂRIA COMUNEI PIPIRIG;	
B1	A1
Inscrierea posesiei, drept de PROPRIETATE, dobandit prin Lege, cota actuala 1/1, cota initiala 1/1	
1) CIOCÎRTĂU ELENA	

**C. Partea III. SARCINI .**

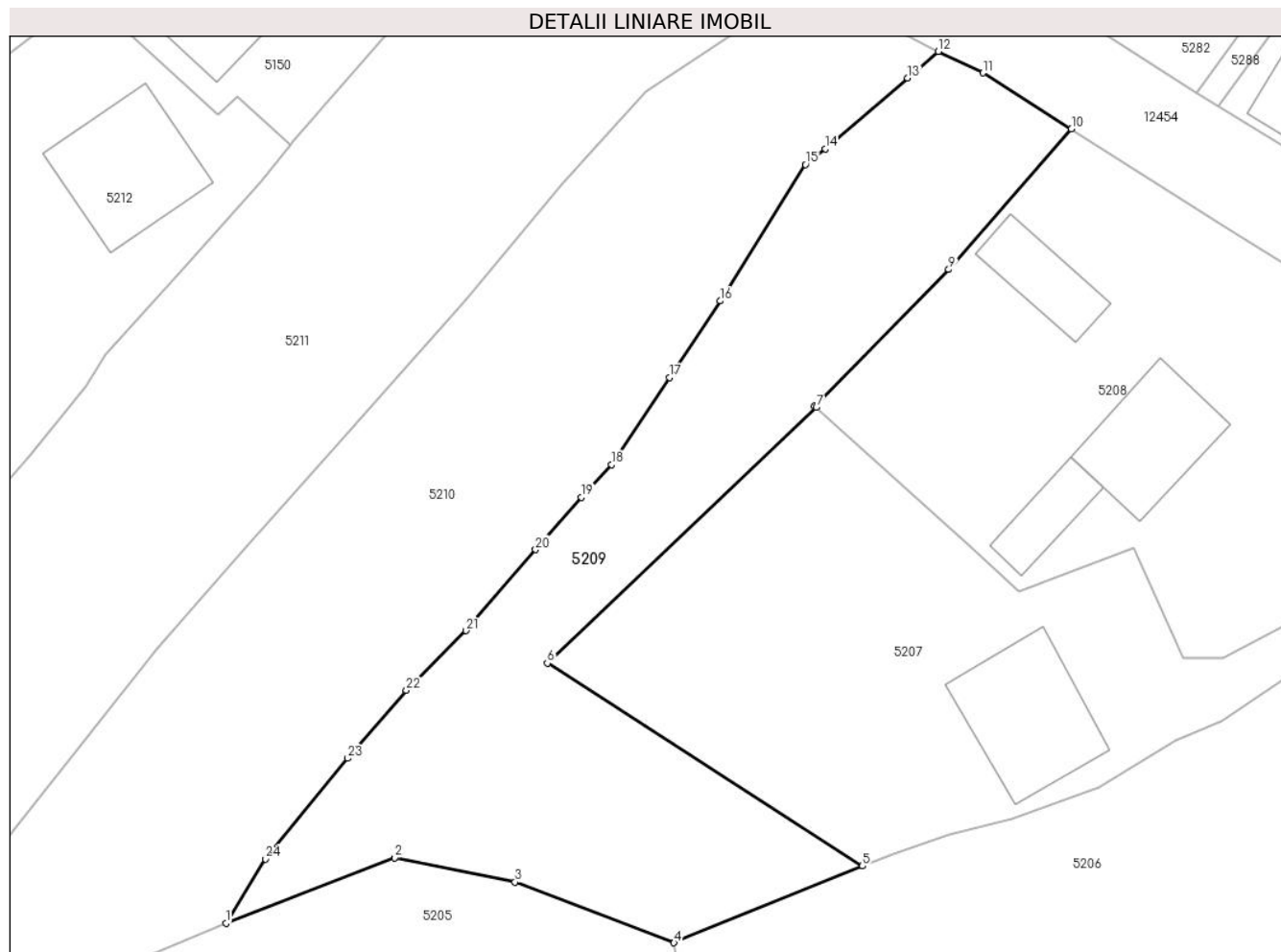
Inscrieri privind dezmembramintele dreptului de proprietate, drepturi reale de garanție și sarcini	Referințe
NU SUNT	

## Anexa Nr. 1 La Partea I

## Teren

Nr cadastral	Suprafața (mp)*	Observații / Referințe
	1.464	

\* Suprafața este determinată în planul de proiecție Stereo 70.



## Date referitoare la teren

Crt	Categorie folosință	Intravilan	Suprafața (mp)	Tarla	Parcelă	Nr. topo	Observații / Referințe
1	faneata	DA	1.464	-	-	-	

## Lungime Segmente

1) Valorile lungimilor segmentelor sunt obținute din proiecție în plan.

Punct început	X / Y	Punct sfârșit	X / Y	Lungime segment (** (m)
1	575.918,035 640.801,95	2	575.932,787 640.807,657	15.817
3	575.943,297 640.805,536	4	575.957,197 640.800,249	14.872
5	575.973,66 640.806,951	6	575.946,137 640.824,656	32.726
7	575.969,638 640.846,984	8	575.969,498 640.847,111	0.189
9	575.981,206 640.859,019	10	575.991,936 640.871,292	16.302

Punct început	X / Y	Punct sfârșit	X / Y	Lungime segment (** (m)
2	575.932,787 640.807,657	3	575.943,297 640.805,536	10.722
4	575.957,197 640.800,249	5	575.973,66 640.806,951	17.775
6	575.946,137 640.824,656	7	575.969,638 640.846,984	32.417
8	575.969,498 640.847,111	9	575.981,206 640.859,019	16.7
10	575.991,936 640.871,292	11	575.984,215 640.876,187	9.142



Punct început	X / Y	Punct sfârșit	X / Y	Lungime segment (** (m)
11	575.984,215 640.876,187	12	575.980,31 640.878,055	4.329
13	575.977,615 640.875,744	14	575.970,408 640.869,541	9.509
15	575.968,693 640.868,174	16	575.961,236 640.856,277	14.041
17	575.956,794 640.849,587	18	575.951,747 640.841,984	9.126
19	575.949,114 640.839,129	20	575.945,108 640.834,565	6.073
21	575.939,023 640.827,496	22	575.933,798 640.822,278	7.384
23	575.928,687 640.816,344	24	575.921,51 640.807,558	11.345

Punct început	X / Y	Punct sfârșit	X / Y	Lungime segment (** (m)
12	575.980,31 640.878,055	13	575.977,615 640.875,744	3.55
14	575.970,408 640.869,541	15	575.968,693 640.868,174	2.193
16	575.961,236 640.856,277	17	575.956,794 640.849,587	8.03
18	575.951,747 640.841,984	19	575.949,114 640.839,129	3.884
20	575.945,108 640.834,565	21	575.939,023 640.827,496	9.327
22	575.933,798 640.822,278	23	575.928,687 640.816,344	7.832
24	575.921,51 640.807,558	1	575.918,035 640.801,95	6.597

\*\* Lungimile segmentelor sunt determinate în planul de proiecție Stereo 70 și sunt rotunjite la 1 milimetru.

\*\*\* Distanța dintre puncte este formată din segmente cumulate ce sunt mai mici decât valoarea 1 milimetru.



**DATE DESPRE IMOBILUL NR. 5210**

Oficiul de Cadastru și Publicitate Imobiliară NEAMT  
Biroul de Cadastru și Publicitate Imobiliară Targu-Neamt

**A. Partea I. Descrierea imobilului**

TEREN Intravilan

Adresa: Loc. Boboiesti, Str Ozanei, Jud. Neamt

Nr. Crt	Nr cadastral Nr. topografic	Suprafața* (mp)	Observații / Referințe
A1		1.996	Sector cadastral:73 Teren imprejmuit;

**B. Partea II. Proprietari și acte**

Inscrieri privitoare la dreptul de proprietate și alte drepturi reale		Referințe
/		
Act Administrativ nr. 14195, din 14/09/2023 emis de PRIMARIA COMUNEI PIPIRIG;		
B1	Inscrierea posesiei, drept de PROPRIETATE, dobandit prin Lege, cota actuala 1/1, cota initiala 1/1 1) ȘUTU ILIE 2) ȘUTU ANA, soți	A1

**C. Partea III. SARCINI .**

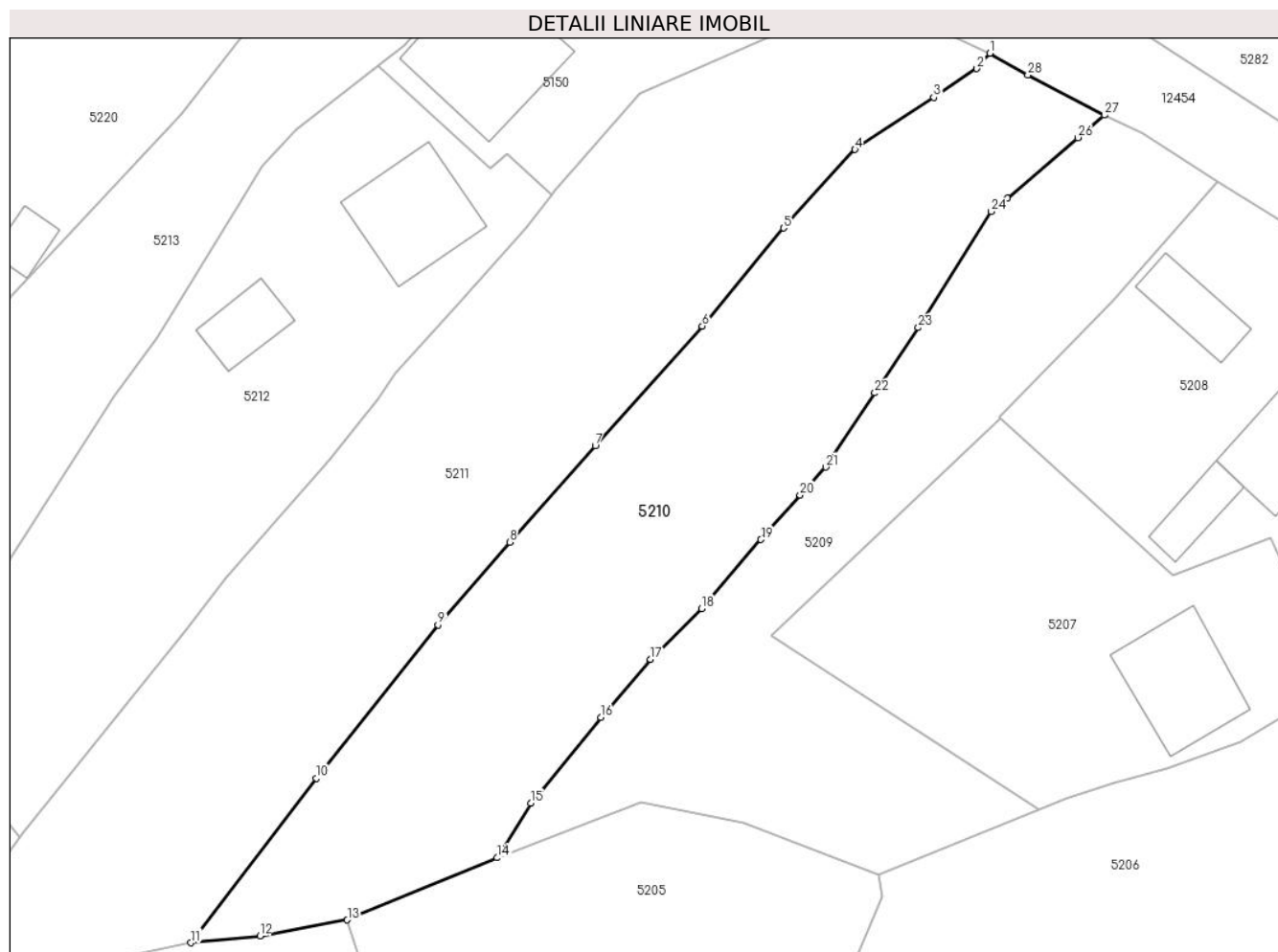
Inscrieri privind dezmembramintele dreptului de proprietate, drepturi reale de garanție și sarcini	Referințe
NU SUNT	

## Anexa Nr. 1 La Partea I

## Teren

Nr cadastral	Suprafața (mp)*	Observații / Referințe
	1.996	

\* Suprafața este determinată în planul de proiecție Stereo 70.



## Date referitoare la teren

Crt	Categorie folosință	Intravilan	Suprafața (mp)	Tarla	Parcelă	Nr. topo	Observații / Referințe
1	faneata	DA	1.996	-	-	-	

## Lungime Segmente

1) Valorile lungimilor segmentelor sunt obținute din proiecție în plan.

Punct început	X / Y	Punct sfârșit	X / Y	Lungime segment (** (m)
1	575.968,601 640.884,4	2	575.967,258 640.882,813	2.079
3	575.962,831 640.879,882	4	575.954,749 640.874,531	9.693
5	575.947,419 640.866,479	6	575.939,087 640.856,426	13.057
7	575.928,125 640.844,149	8	575.919,33 640.834,296	13.207
9	575.911,996 640.825,828	10	575.899,523 640.810,109	20.066

Punct început	X / Y	Punct sfârșit	X / Y	Lungime segment (** (m)
2	575.967,258 640.882,813	3	575.962,831 640.879,882	5.309
4	575.954,749 640.874,531	5	575.947,419 640.866,479	10.889
6	575.939,087 640.856,426	7	575.928,125 640.844,149	16.459
8	575.919,33 640.834,296	9	575.911,996 640.825,828	11.202
10	575.899,523 640.810,109	11	575.886,669 640.793,243	21.206

Punct început	X / Y	Punct sfârșit	X / Y	Lungime segment (** (m)
11	575.886,669 640.793,243	12	575.893,728 640.793,953	7.095
13	575.902,682 640.795,588	14	575.918,035 640.801,95	16.619
15	575.921,51 640.807,558	16	575.928,687 640.816,344	11.345
17	575.933,798 640.822,278	18	575.939,023 640.827,496	7.384
19	575.945,108 640.834,565	20	575.949,114 640.839,129	6.073
21	575.951,747 640.841,984	22	575.956,794 640.849,587	9.126
23	575.961,236 640.856,277	24	575.968,693 640.868,174	14.041
25	575.970,408 640.869,541	26	575.977,615 640.875,744	9.509
27	575.980,31 640.878,055	28	575.972,488 640.882,18	8.843

Punct început	X / Y	Punct sfârșit	X / Y	Lungime segment (** (m)
12	575.893,728 640.793,953	13	575.902,682 640.795,588	9.102
14	575.918,035 640.801,95	15	575.921,51 640.807,558	6.597
16	575.928,687 640.816,344	17	575.933,798 640.822,278	7.832
18	575.939,023 640.827,496	19	575.945,108 640.834,565	9.327
20	575.949,114 640.839,129	21	575.951,747 640.841,984	3.884
22	575.956,794 640.849,587	23	575.961,236 640.856,277	8.03
24	575.968,693 640.868,174	25	575.970,408 640.869,541	2.193
26	575.977,615 640.875,744	27	575.980,31 640.878,055	3.55
28	575.972,488 640.882,18	1	575.968,601 640.884,4	4.476

\*\* Lungimile segmentelor sunt determinate în planul de proiecție Stereo 70 și sunt rotunjite la 1 milimetru.

\*\*\* Distanța dintre puncte este formată din segmente cumulate ce sunt mai mici decât valoarea 1 milimetru.



**DATE DESPRE IMOBILUL NR. 5211**

Oficiul de Cadastru și Publicitate Imobiliară NEAMT  
Biroul de Cadastru și Publicitate Imobiliară Targu-Neamt

**A. Partea I. Descrierea imobilului**

TEREN Intravilan

Adresa: Loc. Boboiesti, Str Ozanei, Jud. Neamt

Nr. Crt	Nr cadastral Nr. topografic	Suprafața* (mp)	Observații / Referințe
A1		2.555	Sector cadastral:73 Teren imprejmuit;

**B. Partea II. Proprietari și acte**

Inscrieri privitoare la dreptul de proprietate și alte drepturi reale		Referințe
/		
Act Administrativ nr. 14195, din 14/09/2023 emis de PRIMARIA COMUNEI PIPIRIG;		
B1	Inscrierea posesiei, drept de PROPRIETATE, dobandit prin Lege, cota actuala 1/1, cota initiala 1/1 1) ANISTOROAIE EUGENIA	A1

**C. Partea III. SARCINI .**

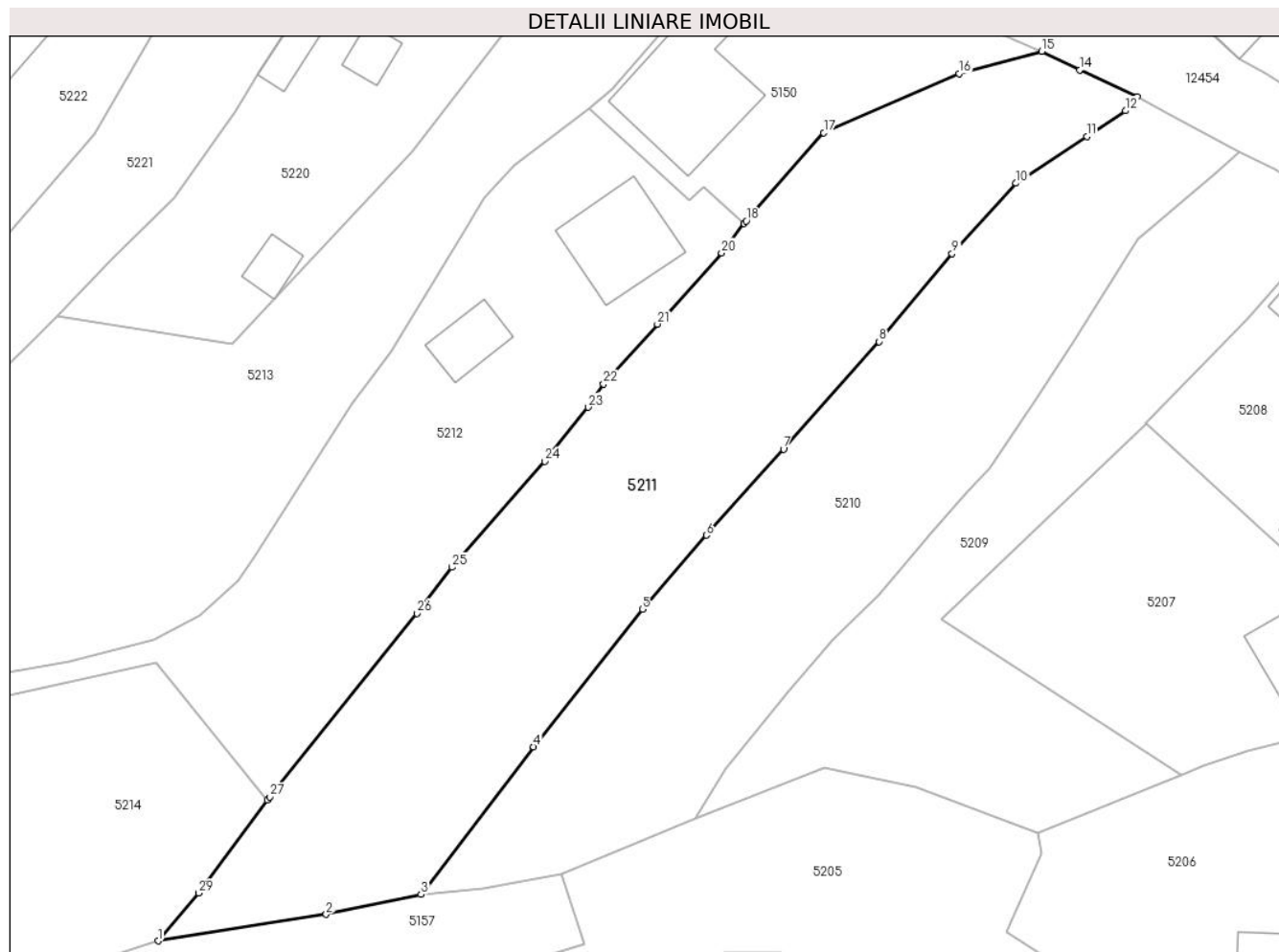
Inscrieri privind dezmembramintele dreptului de proprietate, drepturi reale de garanție și sarcini	Referințe
NU SUNT	

## Anexa Nr. 1 La Partea I

## Teren

Nr cadastral	Suprafața (mp)*	Observații / Referințe
	2.555	

\* Suprafața este determinată în planul de proiecție Stereo 70.



## Date referitoare la teren

Crt	Categorie folosință	Intravilan	Suprafața (mp)	Tarla	Parcelă	Nr. topo	Observații / Referințe
1	faneata	DA	2.555	-	-	-	

## Lungime Segmente

1) Valorile lungimilor segmentelor sunt obținute din proiecție în plan.

Punct început	X / Y	Punct sfârșit	X / Y	Lungime segment (** (m)
1	575.856,604 640.787,934	2	575.875,831 640.790,963	19.464
3	575.886,669 640.793,243	4	575.899,523 640.810,109	21.206
5	575.911,996 640.825,828	6	575.919,33 640.834,296	11.202
7	575.928,125 640.844,149	8	575.939,087 640.856,426	16.459
9	575.947,419 640.866,479	10	575.954,749 640.874,531	10.889

Punct început	X / Y	Punct sfârșit	X / Y	Lungime segment (** (m)
2	575.875,831 640.790,963	3	575.886,669 640.793,243	11.075
4	575.899,523 640.810,109	5	575.911,996 640.825,828	20.066
6	575.919,33 640.834,296	7	575.928,125 640.844,149	13.207
8	575.939,087 640.856,426	9	575.947,419 640.866,479	13.057
10	575.954,749 640.874,531	11	575.962,831 640.879,882	9.693



Punct început	X / Y	Punct sfârșit	X / Y	Lungime segment (** (m)
11	575.962,831 640.879,882	12	575.967,258 640.882,813	5.309
13	575.968,601 640.884,4	14	575.962,015 640.887,46	7.262
15	575.957,689 640.889,606	16	575.948,222 640.887,051	9.806
17	575.932,742 640.880,309	18	575.923,888 640.870,226	13.419
19	575.923,639 640.869,904	20	575.921,051 640.866,565	4.225
21	575.913,72 640.858,427	22	575.907,557 640.851,586	9.208
23	575.905,809 640.848,918	24	575.900,836 640.842,73	7.939
25	575.890,219 640.830,644	26	575.886,207 640.825,373	6.624
27	575.869,378 640.804,395	28	575.869,085 640.803,997	0.494
29	575.861,246 640.793,388	1	575.856,604 640.787,934	7.162

Punct început	X / Y	Punct sfârșit	X / Y	Lungime segment (** (m)
12	575.967,258 640.882,813	13	575.968,601 640.884,4	2.079
14	575.962,015 640.887,46	15	575.957,689 640.889,606	4.829
16	575.948,222 640.887,051	17	575.932,742 640.880,309	16.884
18	575.923,888 640.870,226	19	575.923,639 640.869,904	0.407
20	575.921,051 640.866,565	21	575.913,72 640.858,427	10.953
22	575.907,557 640.851,586	23	575.905,809 640.848,918	3.19
24	575.900,836 640.842,73	25	575.890,219 640.830,644	16.087
26	575.886,207 640.825,373	27	575.869,378 640.804,395	26.894
28	575.869,085 640.803,997	29	575.861,246 640.793,388	13.191

\*\* Lungimile segmentelor sunt determinate în planul de proiecție Stereo 70 și sunt rotunjite la 1 milimetru.

\*\*\* Distanța dintre puncte este formată din segmente cumulate ce sunt mai mici decât valoarea 1 milimetru.



**DATE DESPRE IMOBILUL NR. 5212**

Oficiul de Cadastru și Publicitate Imobiliară NEAMT  
Biroul de Cadastru și Publicitate Imobiliară Targu-Neamt

**A. Partea I. Descrierea imobilului**

TEREN Intravilan

Adresa: Loc. Boboiesti, Str Ozanei, Jud. Neamt

Nr. Crt	Nr cadastral Nr. topografic	Suprafața* (mp)	Observații / Referințe
A1	51934	Din acte: 1.878 Masurata: 1.888	Sector cadastral:73 Teren imprejmuit;

**Construcții**

Crt	Nr cadastral Nr. topografic	Adresa	Observații / Referințe
A1.2		Loc. Boboiesti, Str Ozanei, Jud. Neamt	Nr. niveluri:2; S. construita la sol:114 mp;
A1.3		Loc. Boboiesti, Str Ozanei, Jud. Neamt	Nr. niveluri:1; S. construita la sol:46 mp;

**B. Partea II. Proprietari și acte**

Inscrieri privitoare la dreptul de proprietate și alte drepturi reale		Referințe
<b>23539 / 16/07/2015</b>		
Act Notarial nr. 1168 - contract de donatie, din 15/07/2015 emis de NP Andronache Laura;		
B1	Intabulare, drept de PROPRIETATE, dobandit prin Conventie, cota actuala 1/1, cota initiala 1/1 1) ȘUTU GRIGORE	A1
/		
Act Administrativ nr. 14187, din 14/09/2023 emis de PRIMARIA COMUNEI PIPIRIG;		
B2	Intabulare, drept de PROPRIETATE, dobandit prin Lege, cota actuala 1/1, cota initiala 1/1 1) ȘUTU GRIGORE	A1.2, A1.3

**C. Partea III. SARCINI .**

Inscrieri privind dezmembramintele dreptului de proprietate, drepturi reale de garanție și sarcini	Referințe
NU SUNT	

## Anexa Nr. 1 La Partea I

## Teren

Nr cadastral	Suprafața (mp)*	Observații / Referințe
51934	Din acte: 1.878 Masurata: 1.888	

\* Suprafața este determinată în planul de proiecție Stereo 70.



## Date referitoare la teren

Crt	Categorie folosință	Intravilan	Suprafața (mp)	Tarla	Parcelă	Nr. topo	Observații / Referințe
1	curți constructii	DA	816	-	-	-	
2	faneata	DA	1.072	-	-	-	

## Date referitoare la construcții

Crt	Număr	Destinație construcție	Supraf. (mp)	Situație juridică	Observații / Referințe
A1.2		construcții de locuințe	114	Cu acte	Nr. niveluri:2; S. construita la sol:114 mp;
A1.3		construcții anexa	46	Cu acte	Nr. niveluri:1; S. construita la sol:46 mp;

## Lungime Segmente

1) Valorile lungimilor segmentelor sunt obținute din proiecție în plan.

Punct început	X / Y	Punct sfârșit	X / Y	Lungime segment (** (m)
1	575.923,639 640.869,904	2	575.919,061 640.874,098	6.209
3	575.917,339 640.872,573	4	575.905,849 640.883,135	15.607

Punct început	X / Y	Punct sfârșit	X / Y	Lungime segment (** (m)
2	575.919,061 640.874,098	3	575.917,339 640.872,573	2.3
4	575.905,849 640.883,135	5	575.897,407 640.876,546	10.709

Punct început	X / Y	Punct sfârșit	X / Y	Lungime segment (** (m)
5	575.897,407 640.876,546	6	575.893,944 640.872,815	5.09
7	575.891,436 640.868,708	8	575.883,243 640.855,291	15.721
9	575.878,722 640.849,254	10	575.867,547 640.831,692	20.816
11	575.865,787 640.829,042	12	575.861,385 640.825,089	5.916
13	575.856,075 640.822,402	14	575.846,42 640.819,826	9.993
15	575.837,001 640.818,265	16	575.834,414 640.818,531	2.601
17	575.825,026 640.821,002	18	575.814,818 640.826,79	11.735
19	575.813,671 640.828,128	20	575.811,454 640.826,503	2.749
21	575.830,984 640.814,181	22	575.856,398 640.819,67	26.0
23	575.869,085 640.803,997	24	575.869,378 640.804,395	0.494
25	575.886,207 640.825,373	26	575.890,219 640.830,644	6.624
27	575.900,836 640.842,73	28	575.905,809 640.848,918	7.939
29	575.907,557 640.851,586	30	575.913,72 640.858,427	9.208
31	575.921,051 640.866,565	1	575.923,639 640.869,904	4.225

Punct început	X / Y	Punct sfârșit	X / Y	Lungime segment (** (m)
6	575.893,944 640.872,815	7	575.891,436 640.868,708	4.812
8	575.883,243 640.855,291	9	575.878,722 640.849,254	7.542
10	575.867,547 640.831,692	11	575.865,787 640.829,042	3.181
12	575.861,385 640.825,089	13	575.856,075 640.822,402	5.951
14	575.846,42 640.819,826	15	575.837,001 640.818,265	9.547
16	575.834,414 640.818,531	17	575.825,026 640.821,002	9.708
18	575.814,818 640.826,79	19	575.813,671 640.828,128	1.762
20	575.811,454 640.826,503	21	575.830,984 640.814,181	23.092
22	575.856,398 640.819,67	23	575.869,085 640.803,997	20.164
24	575.869,378 640.804,395	25	575.886,207 640.825,373	26.894
26	575.890,219 640.830,644	27	575.900,836 640.842,73	16.087
28	575.905,809 640.848,918	29	575.907,557 640.851,586	3.19
30	575.913,72 640.858,427	31	575.921,051 640.866,565	10.953

\*\* Lungimile segmentelor sunt determinate în planul de proiecție Stereo 70 și sunt rotunjite la 1 milimetru.

\*\*\* Distanța dintre puncte este formată din segmente cumulate ce sunt mai mici decât valoarea 1 milimetru.



**DATE DESPRE IMOBILUL NR. 5213**

Oficiul de Cadastru și Publicitate Imobiliară NEAMT  
 Biroul de Cadastru și Publicitate Imobiliară Targu-Neamt

**A. Partea I. Descrierea imobilului**

TEREN Intravilan

Adresa: Loc. Boboiesti, Str Ozanei, Jud. Neamt

Nr. Crt	Nr cadastral Nr. topografic	Suprafața* (mp)	Observații / Referințe
A1	52232	2.481	Sector cadastral:73 Teren imprejmuit;

**B. Partea II. Proprietari și acte**

Inscrieri privitoare la dreptul de proprietate și alte drepturi reale		Referințe
<b>28663 / 24/11/2016</b>		
Act Notarial nr. 30 - certificat de mostenitor, din 09/08/2016 emis de NP Zucec Ana Maria (hotarare judecatoreasca nr 718/AC din 29.10.2001, emis de TRIBUNALUL NEAMT;act administrativ nr 8741 - certificat pentru atestarea ca petentul este cunoscut ca proprietar din 20.07.2016, emis de Primaria Comunei Pipirig; act administrativ nr 12923 - certificat de atestare fiscala din 10.11.2016, emis de Comuna Pipirig;act administrativ nr 8742 - proces verbal de identificare a imobilului din 20.07.2016, emis de Primaria Comunei Pipirig);		
B1	Intabulare, drept de PROPRIETATEcu titlu de mostenire dupa defuncta Tirdea Varvara, dobandit prin Succesiune, cota actuala 1/1, cota initiala 1/1 1) ȚIRDEA NICOLAE	A1

**C. Partea III. SARCINI .**

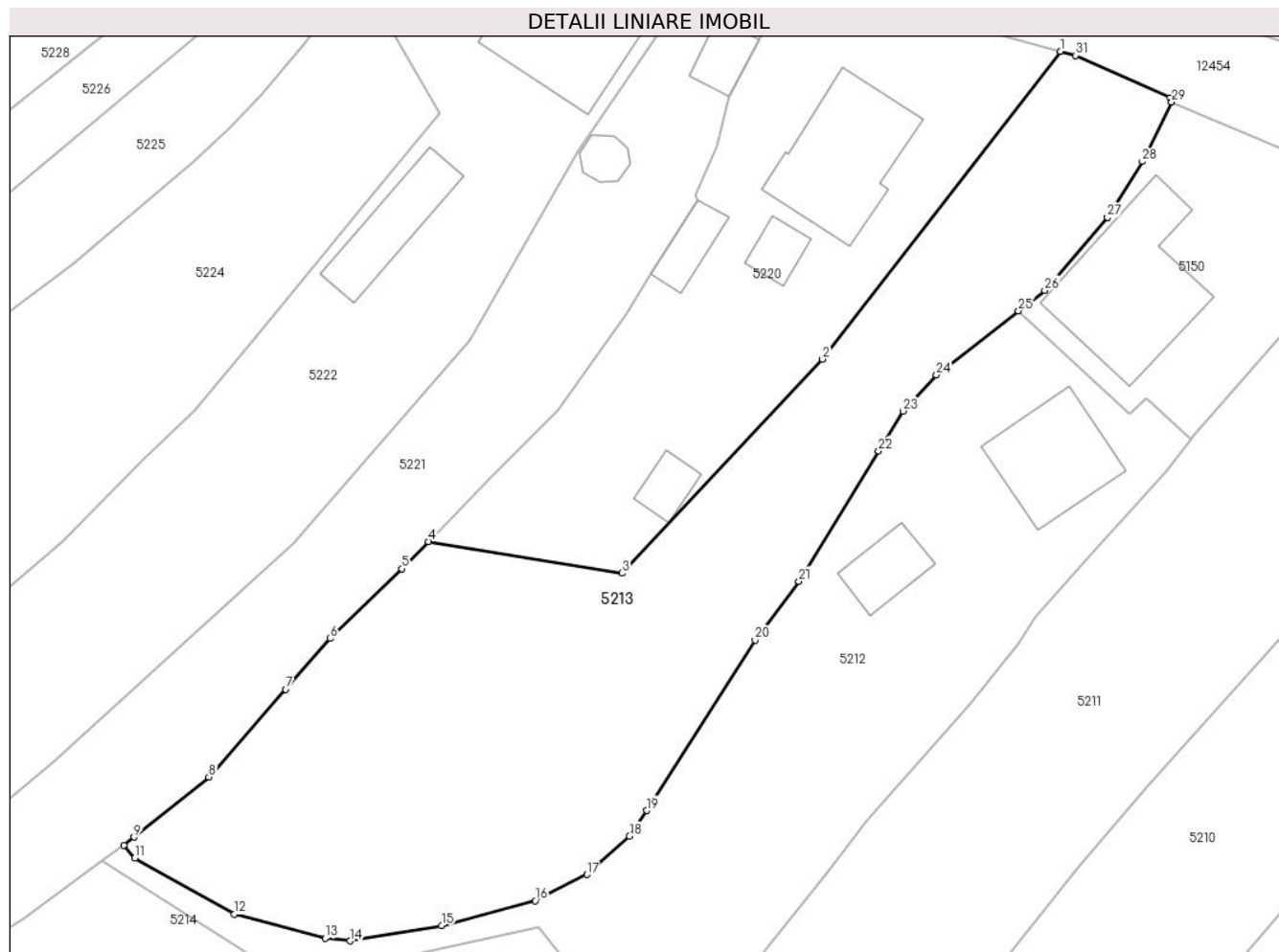
Inscrieri privind dezmembramintele dreptului de proprietate, drepturi reale de garanție și sarcini	Referințe
NU SUNT	

## Anexa Nr. 1 La Partea I

## Teren

Nr cadastral	Suprafața (mp)*	Observații / Referințe
52232	2.481	

\* Suprafața este determinată în planul de proiecție Stereo 70.



## Date referitoare la teren

Crt	Categorie folosință	Intravilan	Suprafața (mp)	Tarla	Parcelă	Nr. topo	Observații / Referințe
1	faneata	DA	2.481	-	-	-	

## Lungime Segmente

1) Valorile lungimilor segmentelor sunt obținute din proiecție în plan.

Punct început	X / Y	Punct sfârșit	X / Y	Lungime segment (** (m)
1	575.910,176 640.909,854	2	575.885,673 640.878,167	40.056
3	575.865,012 640.856,125	4	575.845,054 640.859,387	20.223
5	575.842,322 640.856,58	6	575.834,922 640.849,399	10.311
7	575.830,351 640.844,163	8	575.822,432 640.835,15	11.998
9	575.814,709 640.828,939	10	575.813,671 640.828,128	1.317

Punct început	X / Y	Punct sfârșit	X / Y	Lungime segment (** (m)
2	575.885,673 640.878,167	3	575.865,012 640.856,125	30.211
4	575.845,054 640.859,387	5	575.842,322 640.856,58	3.917
6	575.834,922 640.849,399	7	575.830,351 640.844,163	6.951
8	575.822,432 640.835,15	9	575.814,709 640.828,939	9.911
10	575.813,671 640.828,128	11	575.814,818 640.826,79	1.762



Punct început	X / Y	Punct sfârșit	X / Y	Lungime segment (** (m)
11	575.814,818 640.826,79	12	575.825,026 640.821,002	11.735
13	575.834,414 640.818,531	14	575.837,001 640.818,265	2.601
15	575.846,42 640.819,826	16	575.856,075 640.822,402	9.993
17	575.861,385 640.825,089	18	575.865,787 640.829,042	5.916
19	575.867,547 640.831,692	20	575.878,722 640.849,254	20.816
21	575.883,243 640.855,291	22	575.891,436 640.868,708	15.721
23	575.893,944 640.872,815	24	575.897,407 640.876,546	5.09
25	575.905,849 640.883,135	26	575.908,564 640.885,254	3.444
27	575.915,03 640.892,746	28	575.918,623 640.898,499	6.783
29	575.921,634 640.904,65	30	575.921,507 640.905,068	0.437
31	575.911,711 640.909,436	1	575.910,176 640.909,854	1.591

Punct început	X / Y	Punct sfârșit	X / Y	Lungime segment (** (m)
12	575.825,026 640.821,002	13	575.834,414 640.818,531	9.708
14	575.837,001 640.818,265	15	575.846,42 640.819,826	9.547
16	575.856,075 640.822,402	17	575.861,385 640.825,089	5.951
18	575.865,787 640.829,042	19	575.867,547 640.831,692	3.181
20	575.878,722 640.849,254	21	575.883,243 640.855,291	7.542
22	575.891,436 640.868,708	23	575.893,944 640.872,815	4.812
24	575.897,407 640.876,546	25	575.905,849 640.883,135	10.709
26	575.908,564 640.885,254	27	575.915,03 640.892,746	9.896
28	575.918,623 640.898,499	29	575.921,634 640.904,65	6.848
30	575.921,507 640.905,068	31	575.911,711 640.909,436	10.726

\*\* Lungimile segmentelor sunt determinate în planul de proiecție Stereo 70 și sunt rotunjite la 1 milimetru.

\*\*\* Distanța dintre puncte este formată din segmente cumulate ce sunt mai mici decât valoarea 1 milimetru.



**DATE DESPRE IMOBILUL NR. 5214**

Oficiul de Cadastru și Publicitate Imobiliară NEAMT  
Biroul de Cadastru și Publicitate Imobiliară Targu-Neamt

**A. Partea I. Descrierea imobilului**

TEREN Intravilan

Adresa: Loc. Boboiesti, Jud. Neamt

Nr. Crt	Nr cadastral Nr. topografic	Suprafața* (mp)	Observații / Referințe
A1		1.951	Sector cadastral:73 Teren neimprejmuit;

**B. Partea II. Proprietari și acte**

Inscrieri privitoare la dreptul de proprietate și alte drepturi reale		Referințe
/		
Act Normativ nr. 7, din 13/03/1996 emis de GUVERNUL ROMÂNIEI;		
B1	Inscrierea provizorie, drept de PROPRIETATE, dobandit prin Lege, cota actuala 1/1, cota initiala 1/1 1) COMUNA PIPIRIG, CIF:99999999999999, Proprietar neidentificat	A1

**C. Partea III. SARCINI .**

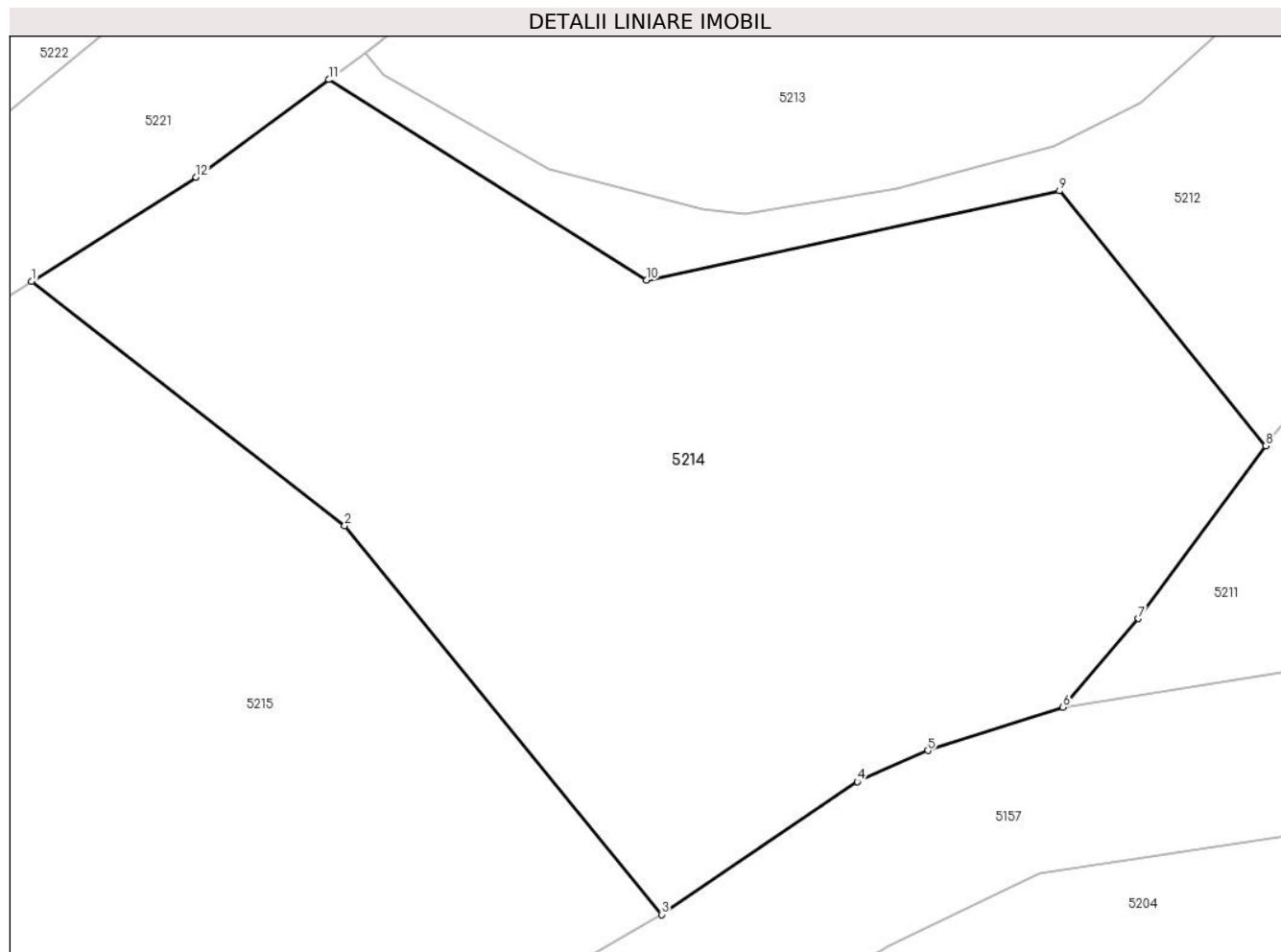
Inscrieri privind dezmembramintele dreptului de proprietate, drepturi reale de garanție și sarcini	Referințe
NU SUNT	

## Anexa Nr. 1 La Partea I

## Teren

Nr cadastral	Suprafața (mp)*	Observații / Referințe
	1.951	

\* Suprafața este determinată în planul de proiecție Stereo 70.



## Date referitoare la teren

Crt	Categorie folosință	Intravilan	Suprafața (mp)	Tarla	Parcelă	Nr. topo	Observații / Referințe
1	faneata	DA	1.951	-	-	-	

## Lungime Segmente

1) Valorile lungimilor segmentelor sunt obținute din proiecție în plan.

Punct început	X / Y	Punct sfârșit	X / Y	Lungime segment (** (m)
1	575.793,162 640.814,102	2	575.812,418 640.799,1	24.41
2	575.812,418 640.799,1	3	575.831,916 640.775,197	30.847
3	575.831,916 640.775,197	4	575.843,945 640.783,368	14.542
4	575.843,945 640.783,368	5	575.848,297 640.785,283	4.755
5	575.848,297 640.785,283	6	575.856,604 640.787,934	8.72

Punct început	X / Y	Punct sfârșit	X / Y	Lungime segment (** (m)
6	575.856,604 640.787,934	7	575.861,246 640.793,388	7.162
7	575.861,246 640.793,388	8	575.869,085 640.803,997	13.191
8	575.869,085 640.803,997	9	575.856,398 640.819,67	20.164
9	575.856,398 640.819,67	10	575.830,984 640.814,181	26.0
10	575.830,984 640.814,181	11	575.811,454 640.826,503	23.092
11	575.811,454 640.826,503	12	575.803,282 640.820,511	10.133
12	575.803,282 640.820,511	1	575.793,162 640.814,102	11.979

\*\* Lungimile segmentelor sunt determinate în planul de proiecție Stereo 70 și sunt rotunjite la 1 milimetru.

\*\*\* Distanța dintre puncte este formată din segmente cumulate ce sunt mai mici decât valoarea 1 milimetru.



**DATE DESPRE IMOBILUL NR. 5215**

Oficiul de Cadastru și Publicitate Imobiliară NEAMT  
Biroul de Cadastru și Publicitate Imobiliară Targu-Neamt

**A. Partea I. Descrierea imobilului**

TEREN Intravilan

Adresa: Loc. Boboiesti, Jud. Neamt

Nr. Crt	Nr cadastral Nr. topografic	Suprafața* (mp)	Observații / Referințe
A1		3.309	Sector cadastral:73 Teren neimprejmuit;

**B. Partea II. Proprietari și acte**

Inscrieri privitoare la dreptul de proprietate și alte drepturi reale		Referințe
/		
Act Normativ nr. 7, din 13/03/1996 emis de GUVERNUL ROMÂNIEI;		
B1	Inscrierea provizorie, drept de PROPRIETATE, dobandit prin Lege, cota actuala 1/1, cota initiala 1/1 1) COMUNA PIPIRIG, CIF:99999999999999, Proprietar neidentificat	A1

**C. Partea III. SARCINI .**

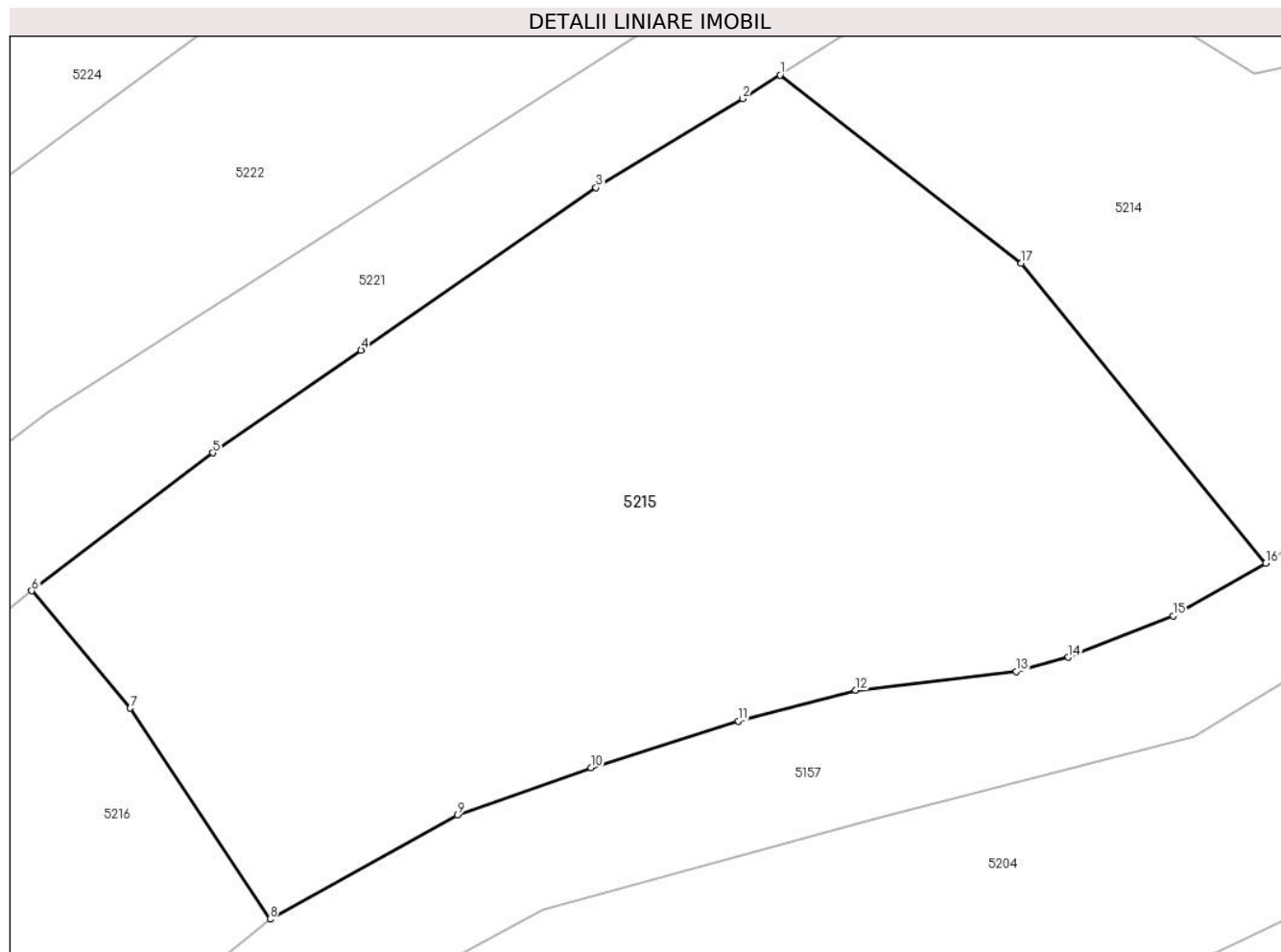
Inscrieri privind dezmembramintele dreptului de proprietate, drepturi reale de garanție și sarcini	Referințe
NU SUNT	

## Anexa Nr. 1 La Partea I

## Teren

Nr cadastral	Suprafața (mp)*	Observații / Referințe
	3.309	

\* Suprafața este determinată în planul de proiecție Stereo 70.



## Date referitoare la teren

Crt	Categorie folosință	Intramilan	Suprafața (mp)	Tarla	Parcelă	Nr. topo	Observații / Referințe
1	faneata	DA	3.309	-	-	-	

## Lungime Segmente

1) Valorile lungimilor segmentelor sunt obținute din proiecție în plan.

Punct început	X / Y	Punct sfârșit	X / Y	Lungime segment (** (m)
1	575.793,162 640.814,102	2	575.790,19 640.812,22	3.518
2	575.790,19 640.812,22	3	575.778,479 640.805,134	13.688
3	575.778,479 640.805,134	4	575.759,733 640.792,167	22.794
4	575.759,733 640.792,167	5	575.747,91 640.783,988	14.376
5	575.747,91 640.783,988	6	575.733,452 640.773,0	18.16



Punct început	X / Y	Punct sfârșit	X / Y	Lungime segment (** (m)
6	575.733,452 640.773,0	7	575.741,322 640.763,646	12.224
7	575.741,322 640.763,646	8	575.752,477 640.746,82	20.188
8	575.752,477 640.746,82	9	575.767,435 640.755,129	17.111
9	575.767,435 640.755,129	10	575.778,097 640.758,879	11.302
10	575.778,097 640.758,879	11	575.789,833 640.762,619	12.318
11	575.789,833 640.762,619	12	575.799,189 640.765,066	9.671
12	575.799,189 640.765,066	13	575.812,015 640.766,574	12.914
13	575.812,015 640.766,574	14	575.816,153 640.767,697	4.288
14	575.816,153 640.767,697	15	575.824,538 640.770,995	9.01
15	575.824,538 640.770,995	16	575.831,916 640.775,197	8.491
16	575.831,916 640.775,197	17	575.812,418 640.799,1	30.847
17	575.812,418 640.799,1	1	575.793,162 640.814,102	24.41

\*\* Lungimile segmentelor sunt determinate în planul de proiecție Stereo 70 și sunt rotunjite la 1 milimetru.

\*\*\* Distanța dintre puncte este formată din segmente cumulate ce sunt mai mici decât valoarea 1 milimetru.



**DATE DESPRE IMOBILUL NR. 5216**

Oficiul de Cadastru și Publicitate Imobiliară NEAMT  
Biroul de Cadastru și Publicitate Imobiliară Targu-Neamt

**A. Partea I. Descrierea imobilului**

TEREN Intravilan

Nr. CF vechi:549  
Nr. cadastral vechi:674

Adresa: Loc. Boboiesti, Jud. Neamt

Nr. Crt	Nr cadastral Nr. topografic	Suprafața* (mp)	Observații / Referințe
A1	50474	Din acte: 2.034 Masurata: 2.052	Sector cadastral:73 Teren imprejmuit;

**B. Partea II. Proprietari și acte**

Inscrieri privitoare la dreptul de proprietate și alte drepturi reale	Referințe
<b>6167 / 27/10/2008</b>	
Contract De Vanzare-Cumparare nr. 2071, din 20/10/2008 emis de BNP Casapu Alexandru;	
B1	A1
Intabulare, drept de PROPRIETATE, dobandit prin Conventie, cota actuala 1/1, cota initiala 1/1	
1) <b>VASILIU VIOREL</b>	
2) <b>VASILIU CRISTINA</b> , soti	
<i>OBSERVATII: (provenita din conversia CF 549)</i>	
<b>5644 / 10/04/2012</b>	
Act Administrativ nr. 775, din 09/04/2012 emis de O.C.P.I.;	
B2	A1
Se actualizeaza documentatia cadastrala a imobilului cu ncp 674, in sensul repositonarii acestuia, deoarece s-a constatat o suprapunere virtuala ( coordonatele de pe conturul imobilului au fost determinate gresit ) cu imobilul proprietatea lui Vasiliu Viorel, a carui documentatie cadastrala a fost depusa spre avizare si inregistrata sub nr. 4909/2012, cu termen de solutionare la data de 12.04.2012.	

**C. Partea III. SARCINI .**

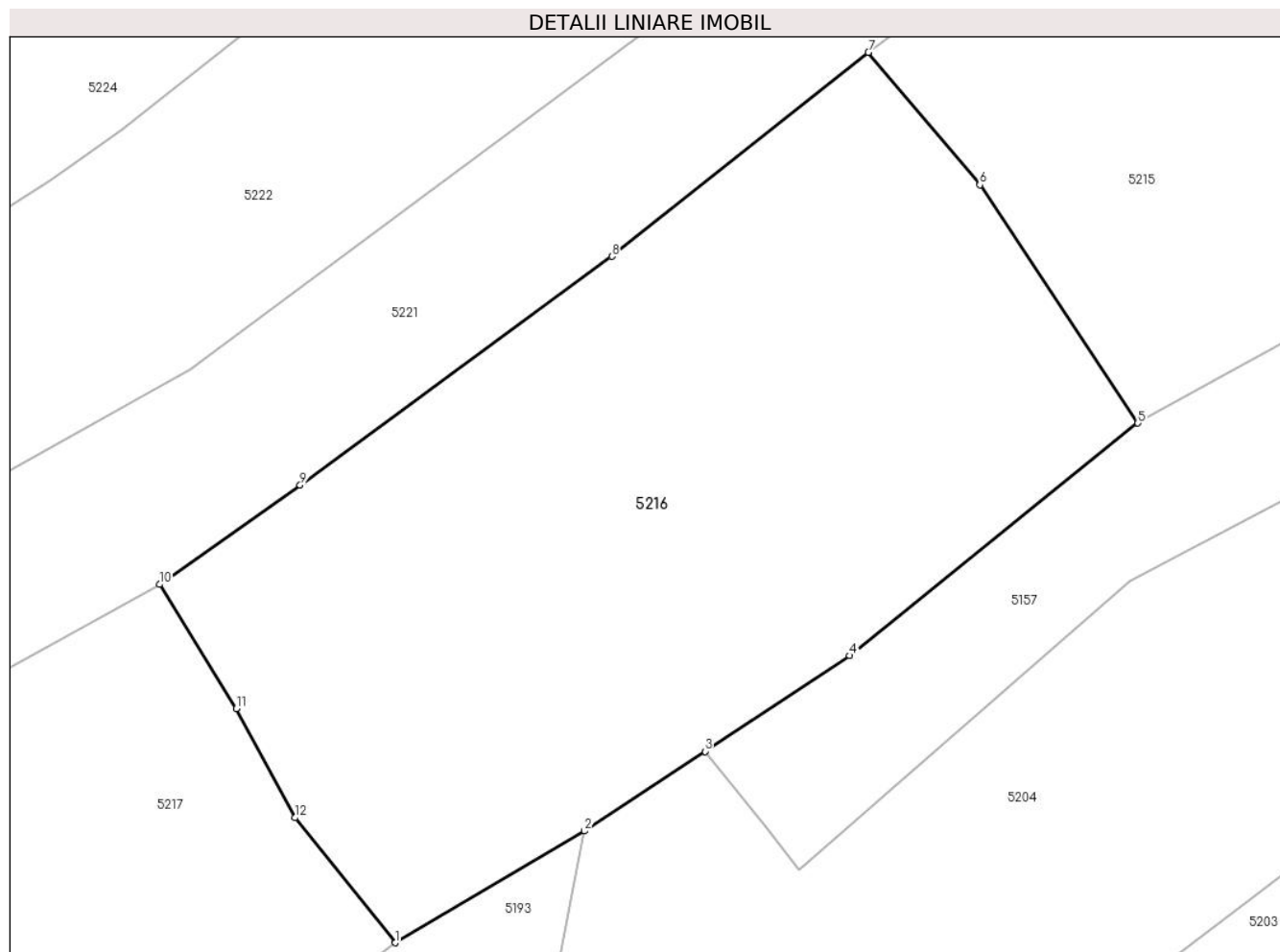
Inscrieri privind dezmembramintele dreptului de proprietate, drepturi reale de garanție și sarcini	Referințe
NU SUNT	

## Anexa Nr. 1 La Partea I

## Teren

Nr cadastral	Suprafața (mp)*	Observații / Referințe
50474	Din acte: 2.034 Masurata: 2.052	

\* Suprafața este determinată în planul de proiecție Stereo 70.



## Date referitoare la teren

Crt	Categorie folosință	Intra vilan	Suprafața (mp)	Tarla	Parcelă	Nr. topo	Observații / Referințe
1	faneata	DA	2.052	-	-	-	

## Lungime Segmente

1) Valorile lungimilor segmentelor sunt obținute din proiecție în plan.

Punct început	X / Y	Punct sfârșit	X / Y	Lungime segment (** (m)
1	575.700,027 640.710,137	2	575.713,404 640.718,025	15.529
2	575.713,404 640.718,025	3	575.721,906 640.723,645	10.192
3	575.721,906 640.723,645	4	575.732,134 640.730,405	12.26
4	575.732,134 640.730,405	5	575.752,477 640.746,82	26.14
5	575.752,477 640.746,82	6	575.741,322 640.763,646	20.188

Punct început	X / Y	Punct sfârșit	X / Y	Lungime segment (** (m)
6	575.741,322 640.763,646	7	575.733,452 640.773,0	12.224
7	575.733,452 640.773,0	8	575.715,334 640.758,598	23.145
8	575.715,334 640.758,598	9	575.693,315 640.742,454	27.303
9	575.693,315 640.742,454	10	575.683,389 640.735,434	12.158
10	575.683,389 640.735,434	11	575.688,806 640.726,655	10.316
11	575.688,806 640.726,655	12	575.692,952 640.718,964	8.737
12	575.692,952 640.718,964	1	575.700,027 640.710,137	11.312

\*\* Lungimile segmentelor sunt determinate în planul de proiecție Stereo 70 și sunt rotunjite la 1 milimetru.

\*\*\* Distanța dintre puncte este formată din segmente cumulate ce sunt mai mici decât valoarea 1 milimetru.



**DATE DESPRE IMOBILUL NR. 5217**

Oficiul de Cadastru și Publicitate Imobiliară NEAMT  
Biroul de Cadastru și Publicitate Imobiliară Targu-Neamt

**A. Partea I. Descrierea imobilului**

TEREN Intravilan

Adresa: Loc. Boboiesti, Jud. Neamt

Nr. Crt	Nr cadastral Nr. topografic	Suprafața* (mp)	Observații / Referințe
A1		2.133	Sector cadastral:73 Teren imprejmuit;

**B. Partea II. Proprietari și acte**

Inscrieri privitoare la dreptul de proprietate și alte drepturi reale		Referințe
/		
Act Administrativ nr. 14195, din 14/09/2023 emis de PRIMĂRIA COMUNEI PIPIRIG;		
B1	Inscrierea posesiei, drept de PROPRIETATE, dobandit prin Lege, cota actuala 1/1, cota initiala 1/1 1) RUSU VASILE 2) RUSU MARIANA	A1

**C. Partea III. SARCINI .**

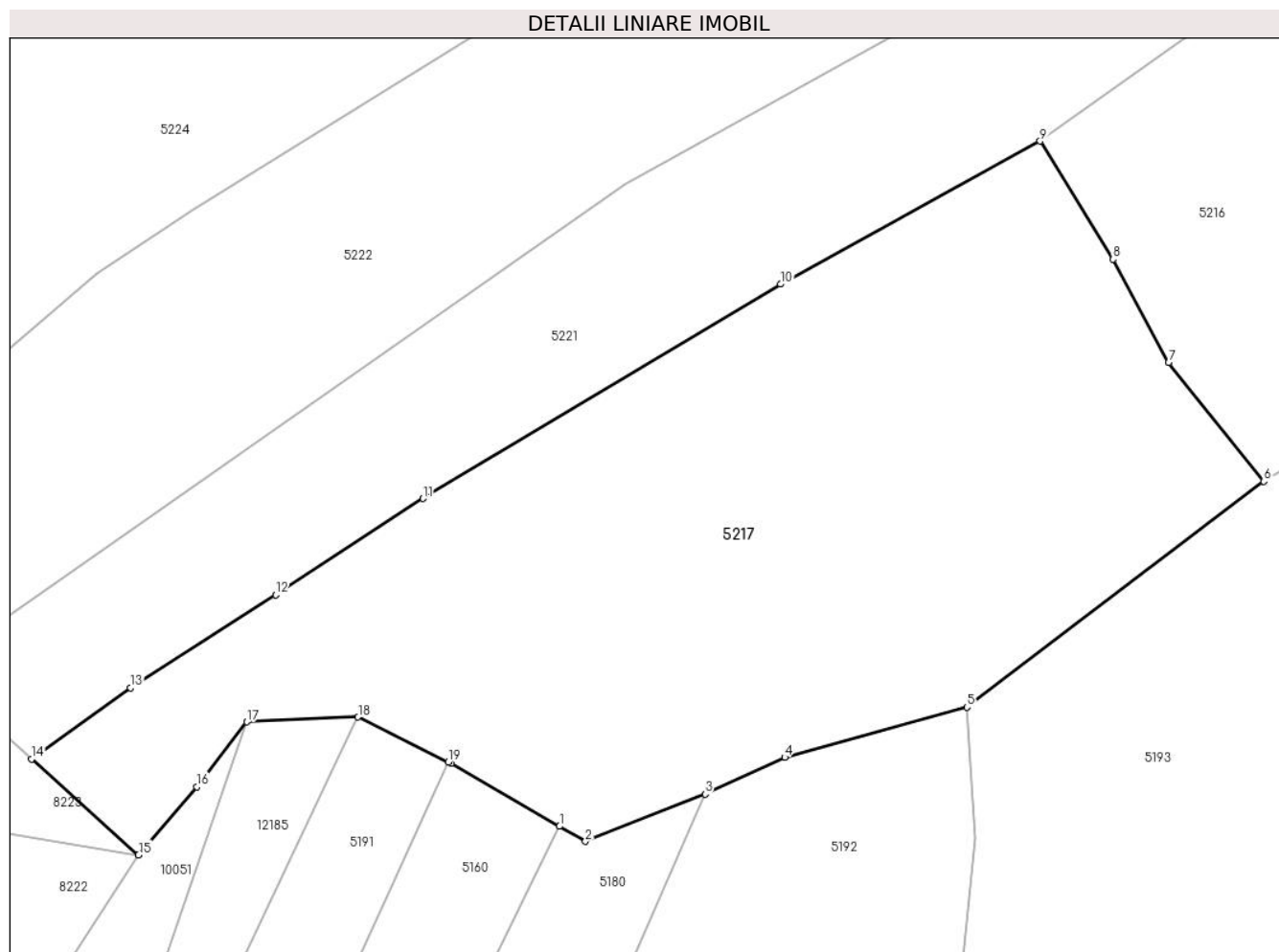
Inscrieri privind dezmembramintele dreptului de proprietate, drepturi reale de garanție și sarcini	Referințe
NU SUNT	

## Anexa Nr. 1 La Partea I

## Teren

Nr cadastral	Suprafața (mp)*	Observații / Referințe
	2.133	

\* Suprafața este determinată în planul de proiecție Stereo 70.



## Date referitoare la teren

Crt	Categorie folosință	Intra vilan	Suprafața (mp)	Tarla	Parcelă	Nr. topo	Observații / Referințe
1	faneata	DA	2.133	-	-	-	

## Lungime Segmente

1) Valorile lungimilor segmentelor sunt obținute din proiecție în plan.

Punct început	X / Y	Punct sfârșit	X / Y	Lungime segment (** (m)
1	575.647,633 640.684,495	2	575.649,569 640.683,371	2.239
2	575.649,569 640.683,371	3	575.658,457 640.686,899	9.563
3	575.658,457 640.686,899	4	575.664,388 640.689,619	6.525
4	575.664,388 640.689,619	5	575.677,941 640.693,353	14.058
5	575.677,941 640.693,353	6	575.700,027 640.710,137	27.74



Punct început	X / Y	Punct sfârșit	X / Y	Lungime segment (** (m)
6	575.700,027 640.710,137	7	575.692,952 640.718,964	11.312
7	575.692,952 640.718,964	8	575.688,806 640.726,655	8.737
8	575.688,806 640.726,655	9	575.683,389 640.735,434	10.316
9	575.683,389 640.735,434	10	575.664,074 640.724,804	22.047
10	575.664,074 640.724,804	11	575.637,474 640.708,872	31.006
11	575.637,474 640.708,872	12	575.626,519 640.701,696	13.096
12	575.626,519 640.701,696	13	575.615,703 640.694,781	12.838
13	575.615,703 640.694,781	14	575.608,358 640.689,506	9.043
14	575.608,358 640.689,506	15	575.616,318 640.682,374	10.688
15	575.616,318 640.682,374	16	575.620,641 640.687,424	6.648
16	575.620,641 640.687,424	17	575.624,373 640.692,254	6.104
17	575.624,373 640.692,254	18	575.632,648 640.692,615	8.283
18	575.632,648 640.692,615	19	575.639,353 640.689,281	7.488
19	575.639,353 640.689,281	20	575.639,583 640.689,167	0.257
20	575.639,583 640.689,167	1	575.647,633 640.684,495	9.308

\*\* Lungimile segmentelor sunt determinate în planul de proiecție Stereo 70 și sunt rotunjite la 1 milimetru.

\*\*\* Distanța dintre puncte este formată din segmente cumulate ce sunt mai mici decât valoarea 1 milimetru.





## DATE DESPRE IMOBILUL NR. 5220

Oficiul de Cadastru și Publicitate Imobiliară NEAMT  
Biroul de Cadastru și Publicitate Imobiliară Targu-Neamt

## A. Partea I. Descrierea imobilului

TEREN Intravilan

Nr. CF vechi:315  
Nr. cadastral vechi:428

Adresa: Loc. Boboiesti, Str Ozanei, Jud. Neamt

Nr. Crt	Nr cadastral Nr. topografic	Suprafața* (mp)	Observații / Referințe
A1	50473	Din acte: 1.360 Masurata: 1.431	Sector cadastral:73 Teren imprejmuit;

## Construcții

Crt	Nr cadastral Nr. topografic	Adresa	Observații / Referințe
A1.2		Loc. Boboiesti, Str Ozanei, Jud. Neamt	Nr. niveluri:1; S. construita la sol:33 mp; Grajd construit din lemn in anul 1965, acoperit cu dranita
A1.3		Loc. Boboiesti, Str Ozanei, Jud. Neamt	Nr. niveluri:2; S. construita la sol:155 mp;
A1.4		Loc. Boboiesti, Str Ozanei, Jud. Neamt	Nr. niveluri:1; S. construita la sol:26 mp;
A1.5		Loc. Boboiesti, Str Ozanei, Jud. Neamt	Nr. niveluri:1; S. construita la sol:27 mp;

## B. Partea II. Proprietari și acte

Inscrieri privitoare la dreptul de proprietate și alte drepturi reale		Referințe
<b>4030 / 22/09/2006</b>		
Act Notarial nr. 1520, din 23/12/1985 emis de NSJ Neamt;		
B1	Intabulare, drept de PROPRIETATE, dobandit prin Succesiune, cota actuala 3/8, cota initiala 3/8 1) TIRDEA NICOLAE	A1.2
<b>4122 / 29/09/2006</b>		
Act Notarial nr. 1957, din 29/09/2006 emis de BNP Teodorescu Haralambie;		
B2	Intabulare, drept de PROPRIETATE, dobandit prin Conventie, cota actuala 5/8, cota initiala 5/8 1) TIRDEA NICOLAE 2) TIRDEA ELENA	A1.2
B3	Intabulare, drept de PROPRIETATE, dobandit prin Conventie, cota actuala 1/1, cota initiala 1/1 1) TIRDEA NICOLAE 2) TIRDEA ELENA <i>OBSERVATII: (provenita din conversia CF 315)</i>	A1
<b>5643 / 10/04/2012</b>		
Act Administrativ nr. 775, din 09/04/2012 emis de O.C.P.I.;		
B4	Se noteaza respingerea receptiei documentatiei de actualizare date imobil.	A1, A1.2
<b>9809 / 08/06/2012</b>		
Act Administrativ nr. 775, din 09/04/2012 emis de OCPI Neamt;		
B5	Se noteaza repositionarea imobilului conform referatului nr. 775/09.04.2012 intocmit de consilier Moldovianu Gabriel, deoarece s-a constatat o suprapunere virtuala intre imobilul cu NCP 428 si documentatia inregistrata cu nr. 4909/23.03.2012. Suprapunerea este virtuala, in sensul ca datele referitoare la amplasamentul imobilului cu NCP 428 sunt eronate, coordonatele corecte fiind prezentate in dosarul de repositionare intocmit de PFA Baltatescu Adrian, in urma masuratorilor efectuate la teren.	A1, A1.2
/		
Act Administrativ nr. 14187, din 14/09/2023 emis de PRIMARIA COMUNEI PIPIRIG;		
B6	Intabulare, drept de PROPRIETATE, dobandit prin Lege, cota actuala 1/1, cota initiala 1/1 1) TIRDEA NICOLAE 2) TIRDEA ELENA	A1.3, A1.4, A1.5

Inscrieri privind dezmembramintele dreptului de proprietate, drepturi reale de garanție și sarcini	Referințe
--	-----------

## C. Partea III. SARCINI

Inscrieri privind dezmembramintele dreptului de proprietate, drepturi reale de garanție și sarcini	Referințe
<b>19933 / 12/08/2016</b>	
Act Administrativ nr. 33 - certificat de deces, din 29/12/2013 emis de COMUNA TUPILATI;	
C2	Se radiaza dreptul de uzufruct viager inscris in favoarea Tirdea Varvara in baza incheierii nr. 5149/2006
	A1, A1.2

## Anexa Nr. 1 La Partea I

## Teren

Nr cadastral	Suprafața (mp)*	Observații / Referințe
50473	Din acte: 1.360 Masurata: 1.431	

\* Suprafața este determinată în planul de proiecție Stereo 70.



## Date referitoare la teren

Crt	Categorie folosință	Intra vilan	Suprafața (mp)	Tarla	Parcelă	Nr. topo	Observații / Referințe
1	curți constructii	DA	885	-	-	-	
2	arabil	DA	546	-	-	-	

## Date referitoare la construcții

Crt	Număr	Destinație construcție	Supraf. (mp)	Situație juridică	Observații / Referințe
A1.2		construcții anexa	Din acte: 45 Masurata: 33	Cu acte	Nr. niveluri:1; S. construita la sol:33 mp; Grajd construit din lemn in anul 1965, acoperit cu dranita
A1.3		construcții de locuințe	155	Cu acte	Nr. niveluri:2; S. construita la sol:155 mp;
A1.4		construcții anexa	26	Cu acte	Nr. niveluri:1; S. construita la sol:26 mp;
A1.5		construcții anexa	27	Cu acte	Nr. niveluri:1; S. construita la sol:27 mp;

**Lungime Segmente**

1) Valorile lungimilor segmentelor sunt obținute din proiecție în plan.

Punct început	X / Y	Punct sfârșit	X / Y	Lungime segment (** (m)
1	575.845,054 640.859,387	2	575.865,012 640.856,125	20.223
2	575.865,012 640.856,125	3	575.885,673 640.878,167	30.211
3	575.885,673 640.878,167	4	575.910,176 640.909,854	40.056
4	575.910,176 640.909,854	5	575.905,292 640.911,185	5.062
5	575.905,292 640.911,185	6	575.882,671 640.917,7	23.54
6	575.882,671 640.917,7	7	575.879,099 640.911,064	7.536
7	575.879,099 640.911,064	8	575.876,059 640.905,192	6.612
8	575.876,059 640.905,192	9	575.874,738 640.900,086	5.274
9	575.874,738 640.900,086	10	575.872,51 640.895,014	5.54
10	575.872,51 640.895,014	11	575.872,834 640.894,504	0.604
11	575.872,834 640.894,504	12	575.868,014 640.886,918	8.988
12	575.868,014 640.886,918	13	575.865,484 640.882,796	4.837
13	575.865,484 640.882,796	14	575.858,438 640.872,913	12.138
14	575.858,438 640.872,913	15	575.851,297 640.865,798	10.081
15	575.851,297 640.865,798	1	575.845,054 640.859,387	8.949

\*\* Lungimile segmentelor sunt determinate în planul de proiecție Stereo 70 și sunt rotunjite la 1 milimetru.

\*\*\* Distanța dintre puncte este formată din segmente cumulate ce sunt mai mici decât valoarea 1 milimetru.

**DATE DESPRE IMOBILUL NR. 5221**

Oficiul de Cadastru și Publicitate Imobiliară NEAMT  
Biroul de Cadastru și Publicitate Imobiliară Targu-Neamt

**A. Partea I. Descrierea imobilului**

TEREN Intravilan

Nr. CF vechi:79  
Nr. cadastral vechi:98

Adresa: Loc. Boboiesti, Str Ozanei, Jud. Neamt

Nr. Crt	Nr cadastral Nr. topografic	Suprafața* (mp)	Observații / Referințe
A1	50475	Din acte: 1.249 Masurata: 3.849	Sector cadastral:73 Teren imprejmuit;

**Construcții**

Crt	Nr cadastral Nr. topografic	Adresa	Observații / Referințe
A1.1		Loc. Boboiesti, Str Ozanei, Jud. Neamt	Nr. niveluri:1; S. construita la sol:31 mp;
A1.2		Loc. Boboiesti, Str Ozanei, Jud. Neamt	Nr. niveluri:1; S. construita la sol:19 mp;

**B. Partea II. Proprietari și acte**

Inscrieri privitoare la dreptul de proprietate și alte drepturi reale		Referințe
<b>1893 / 04/11/2002</b>		
Hotarare Judecatoreasca nr. 1610, din 21/06/2002 emis de Judecatoria Tg Neamt;		
B1	Intabulare, drept de PROPRIETATE, dobandit prin Hotarare Judecatoreasca, cota actuala 1/1, cota initiala 1/1 1) <b>RUSU AI. VASILE</b> <i>OBSERVATII: (provenita din conversia CF 79)</i>	A1
<b>5642 / 10/04/2012</b>		
Act Administrativ nr. 775, din 09/04/2012 emis de O.C.P.I.;		
B2	Se noteaza respingerea receptiei documentatiei de actualizare date imobil.	A1
<b>9808 / 08/06/2012</b>		
Act Administrativ nr. 5642, din 10/04/2012 emis de OCPI Neamt;		
B3	Se actualizeaza documentatia cadastrala a imobilului cu ncp 98, in sensul repositonarii acestuia, deoarece s-a constatat o suprapunere virtuala ( coordonatele de pe conturul imobilului au fost determinate gresit ) cu imobilul a carui documentatie cadastrala a fost depusa spre avizare si inregistrata sub nr. 4909/2012.	A1
/		
Act Administrativ nr. 14187, din 14/09/2023 emis de Primaria Comunei Pipirig;		
B4	Intabulare, drept de PROPRIETATE, dobandit prin Lege, cota actuala 1/1, cota initiala 1/1 1) <b>RUSU AI. VASILE</b>	A1.1, A1.2

**C. Partea III. SARCINI .**

Inscrieri privind dezmembramintele dreptului de proprietate, drepturi reale de garanție și sarcini	Referințe
NU SUNT	

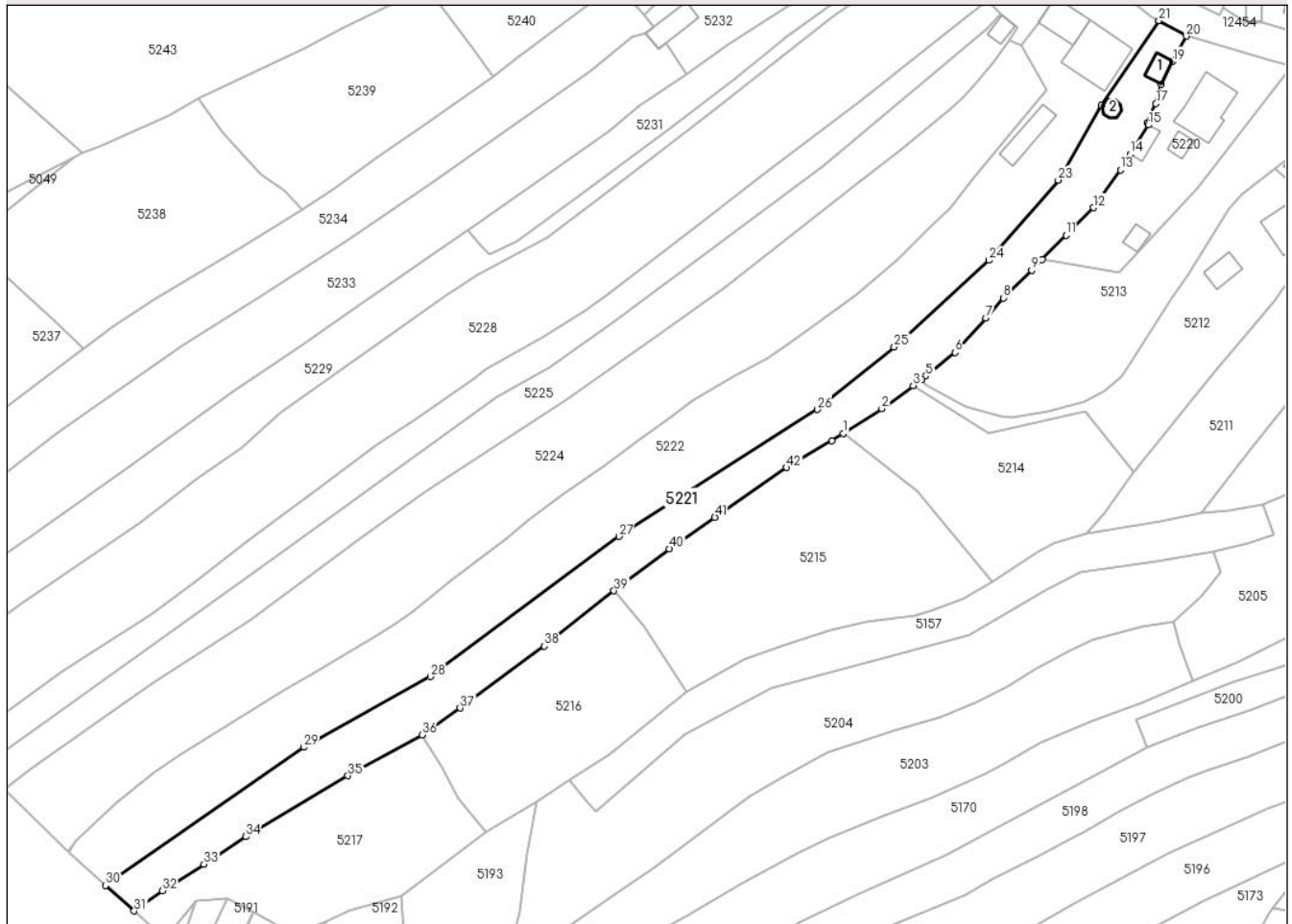
## Anexa Nr. 1 La Partea I

## Teren

Nr cadastral	Suprafața (mp)*	Observații / Referințe
50475	Din acte: 1.249 Masurata: 3.849	

\* Suprafața este determinată în planul de proiecție Stereo 70.

## DETALII LINIARE IMOBIL



## Date referitoare la teren

Crt	Categorie folosință	Intra vilan	Suprafața (mp)	Tarla	Parcelă	Nr. topo	Observații / Referințe
1	curți constructii	DA	385	-	-	-	
2	arabil	DA	3.464	-	-	-	

## Date referitoare la construcții

Crt	Număr	Destinație construcție	Supraf. (mp)	Situație juridică	Observații / Referințe
A1.1		construcții de locuințe	31	Cu acte	Nr. niveluri:1; S. construita la sol:31 mp;
A1.2		construcții anexa	19	Cu acte	Nr. niveluri:1; S. construita la sol:19 mp;

## Lungime Segmente

1) Valorile lungimilor segmentelor sunt obținute din proiecție în plan.

Punct început	X / Y	Punct sfârșit	X / Y	Lungime segment	Punct început	X / Y	Punct sfârșit	X / Y	Lungime segment	Punct început	X / Y	Punct sfârșit	X / Y	Lungime segment
1	575.793,162 640.814,102	2	575.803,282 640.820,511	11.979	2	575.803,282 640.820,511	3	575.811,454 640.826,503	10.133	3	575.811,454 640.826,503	4	575.813,671 640.828,128	2.749
4	575.813,671 640.828,128	5	575.814,709 640.828,939	1.317	5	575.814,709 640.828,939	6	575.822,432 640.835,15	9.911	6	575.822,432 640.835,15	7	575.830,351 640.844,163	11.998



Punct început	X / Y	Punct sfârșit	X / Y	Lungime segment	Punct început	X / Y	Punct sfârșit	X / Y	Lungime segment	Punct început	X / Y	Punct sfârșit	X / Y	Lungime segment
7	575.830,351 640.844,163	8	575.834,922 640.849,399	6.951	8	575.834,922 640.849,399	9	575.842,322 640.856,58	10.311	9	575.842,322 640.856,58	10	575.845,054 640.859,387	3.917
10	575.845,054 640.859,387	11	575.851,297 640.865,798	8.949	11	575.851,297 640.865,798	12	575.858,438 640.872,913	10.081	12	575.858,438 640.872,913	13	575.865,484 640.882,796	12.138
13	575.865,484 640.882,796	14	575.868,014 640.886,918	4.837	14	575.868,014 640.886,918	15	575.872,834 640.894,504	8.988	15	575.872,834 640.894,504	16	575.872,51 640.895,014	0.604
16	575.872,51 640.895,014	17	575.874,738 640.900,086	5.54	17	575.874,738 640.900,086	18	575.876,059 640.905,192	5.274	18	575.876,059 640.905,192	19	575.879,099 640.911,064	6.612
19	575.879,099 640.911,064	20	575.882,671 640.917,7	7.536	20	575.882,671 640.917,7	21	575.875,551 640.921,705	8.169	21	575.875,551 640.921,705	22	575.860,504 640.899,573	26.763
22	575.860,504 640.899,573	23	575.849,29 640.880,129	22.446	23	575.849,29 640.880,129	24	575.831,226 640.859,218	27.633	24	575.831,226 640.859,218	25	575.806,504 640.836,648	33.475
25	575.806,504 640.836,648	26	575.786,528 640.820,307	25.808	26	575.786,528 640.820,307	27	575.734,737 640.787,198	61.47	27	575.734,737 640.787,198	28	575.685,57 640.750,625	61.278
28	575.685,57 640.750,625	29	575.652,553 640.732,2	37.81	29	575.652,553 640.732,2	30	575.600,935 640.696,158	62.956	30	575.600,935 640.696,158	31	575.608,358 640.689,506	9.967
31	575.608,358 640.689,506	32	575.615,703 640.694,781	9.043	32	575.615,703 640.694,781	33	575.626,519 640.701,696	12.838	33	575.626,519 640.701,696	34	575.637,474 640.708,872	13.096
34	575.637,474 640.708,872	35	575.664,074 640.724,804	31.006	35	575.664,074 640.724,804	36	575.683,389 640.735,434	22.047	36	575.683,389 640.735,434	37	575.693,315 640.742,454	12.158
37	575.693,315 640.742,454	38	575.715,334 640.758,598	27.303	38	575.715,334 640.758,598	39	575.733,452 640.773,0	23.145	39	575.733,452 640.773,0	40	575.747,91 640.783,988	18.16
40	575.747,91 640.783,988	41	575.759,733 640.792,167	14.376	41	575.759,733 640.792,167	42	575.778,479 640.805,134	22.794	42	575.778,479 640.805,134	43	575.790,19 640.812,22	13.688
43	575.790,19 640.812,22	1	575.793,162 640.814,102	3.518										

\*\* Lungimile segmentelor sunt determinate în planul de proiecție Stereo 70 și sunt rotunjite la 1 milimetru.

\*\*\* Distanța dintre puncte este formată din segmente cumulate ce sunt mai mici decât valoarea 1 milimetru.





## DATE DESPRE IMOBILUL NR. 5222

Oficiul de Cadastru și Publicitate Imobiliară NEAMT  
Biroul de Cadastru și Publicitate Imobiliară Targu-Neamt

## A. Partea I. Descrierea imobilului

TEREN Intravilan

Nr. CF vechi:78  
Nr. cadastral vechi:97

Adresa: Loc. Boboiesti, Str Ozanei, Jud. Neamt

Nr. Crt	Nr cadastral Nr. topografic	Suprafața* (mp)	Observații / Referințe
A1	50351	Din acte: 5.451 Masurata: 6.313	Sector cadastral:73 Teren imprejmuit;

## Construcții

Crt	Nr cadastral Nr. topografic	Adresa	Observații / Referințe
A1.3		Loc. Boboiesti, Str Ozanei, Jud. Neamt	Nr. niveluri:3; S. construita la sol:179 mp; Casa de locuit construita din caramida in anul 2003, pe fundatie de beton, acoperita cu tabla Constructia nu este dotata cu lift si u detine certificat de performanta energetica
A1.4		Loc. Boboiesti, Str Ozanei, Jud. Neamt	Nr. niveluri:1; S. construita la sol:87 mp;
A1.5		Loc. Boboiesti, Str Ozanei, Jud. Neamt	Nr. niveluri:1; S. construita la sol:80 mp;

## B. Partea II. Proprietari și acte

Inscrieri privitoare la dreptul de proprietate și alte drepturi reale		Referințe
<b>1892 / 04/11/2002</b>		
Contract De Vanzare-Cumparare nr. 2354, din 21/10/2002 emis de BNP David Daniela;		
B1	Intabulare, drept de PROPRIETATE, dobandit prin Conventie, cota actuala 1/1, cota initiala 1/1 1) VASILIU VIOREL 2) VASILIU CRISTINA, - soti <i>OBSERVATII: (provenita din conversia CF 78)</i>	A1
<b>354 / 12/01/2012</b>		
Act Administrativ nr. 7, din 09/03/2003 emis de PRIMARIA COMUNEI PIPIRIG (act administrativ nr. 5850/14-06-2011 emis de BCPI TG NEAMT; act administrativ nr. 19/29-09-2005 emis de PRIMARIA COMUNEI PIPIRIG);		
B2	Se respinge cererea formulata de petentii Vasiliu Viorel si Vasiliu Cristina prin P.F.A Adrian Baltatescu, avind ca obiect actualizarea informatiilor cadastrale pentru ncp 97 in sensul inscrierii unei constructii noi.	A1
<b>4909 / 23/03/2012</b>		
Act Administrativ nr. 7, din 09/03/2003 emis de PRIMARIA COMUNEI PIPIRIG (act administrativ nr. 5850/14-06-2011 emis de BCPI TG NEAMT; act administrativ nr. 19/29-09-2005 emis de PRIMARIA COMUNEI PIPIRIG; certificat fiscal nr. 3047/20.03.2012 Primaria Vanatori Neamt);		
B3	Intabulare, drept de PROPRIETATE, dobandit prin Construire, cota actuala 1/1, cota initiala 1/1 1) VASILIU VIOREL 2) VASILIU CRISTINA, soti	A1.3
B4	Se noteaza datele grafice	A1, A1.3
/		
Act Administrativ nr. 14187, din 14/09/2023 emis de PRIMARIA COMUNEI PIPIRIG (t);		
B5	Intabulare, drept de PROPRIETATE, dobandit prin Lege, cota actuala 1/1, cota initiala 1/1 1) VASILIU VIOREL 2) VASILIU CRISTINA, soti	A1.4, A1.5

## C. Partea III. SARCINI .

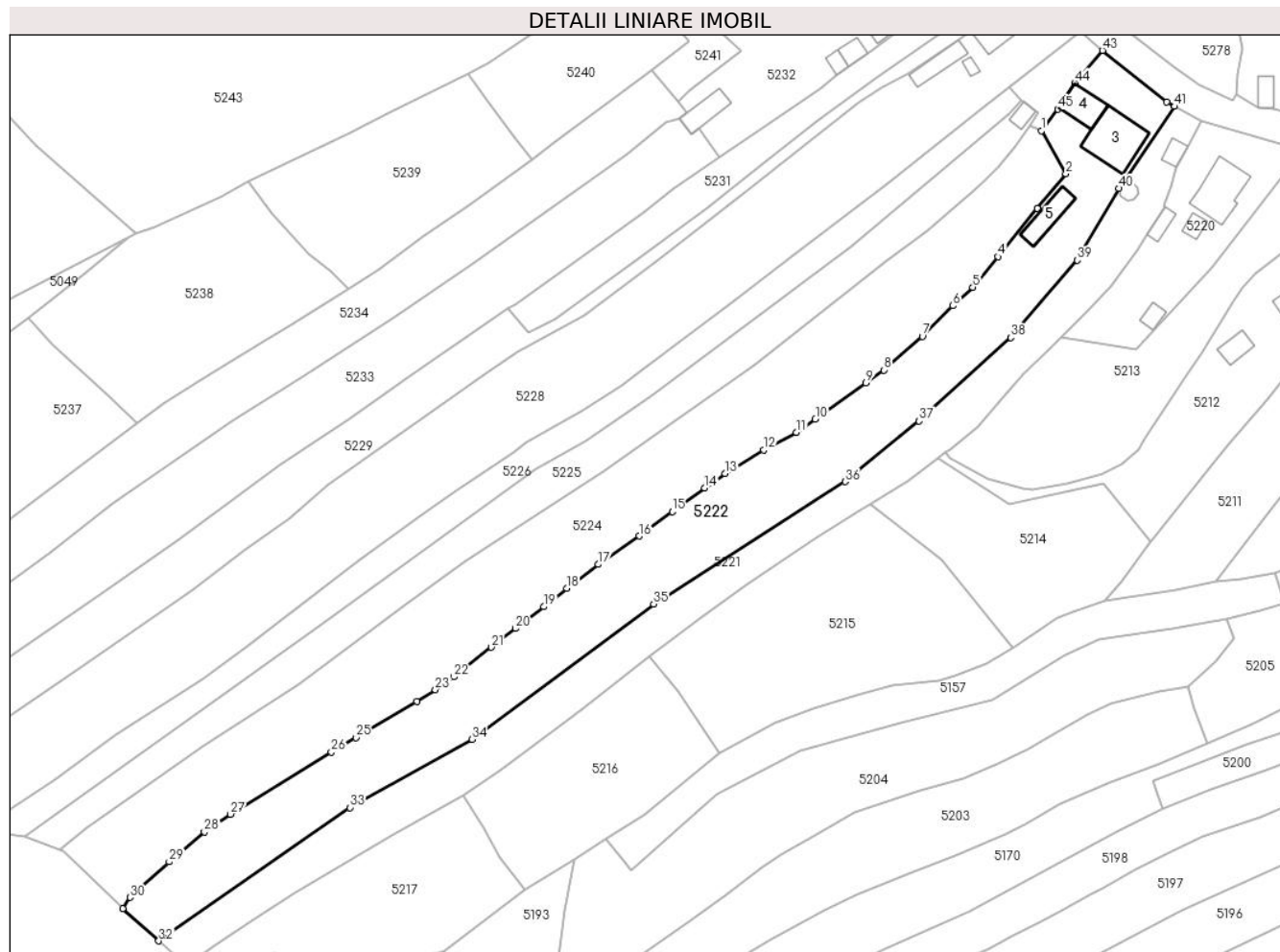
Inscrieri privind dezmembramintele dreptului de proprietate, drepturi reale de garanție și sarcini	Referințe
NU SUNT	

## Anexa Nr. 1 La Partea I

## Teren

Nr cadastral	Suprafața (mp)*	Observații / Referințe
50351	Din acte: 5.451 Masurata: 6.313	

\* Suprafața este determinată în planul de proiecție Stereo 70.



## Date referitoare la teren

Crt	Categorie folosință	Intravilan	Suprafața (mp)	Tarla	Parcelă	Nr. topo	Observații / Referințe
1	curți constructii	DA	1.173	-	-	-	
2	faneata	DA	5.140	-	-	-	

## Date referitoare la construcții

Crt	Număr	Destinație construcție	Supraf. (mp)	Situație juridică	Observații / Referințe
A1.3		construcții de locuințe	Din acte: 159 Masurata: 179	Cu acte	Nr. niveluri:3; S. construita la sol:179 mp; Casa de locuit construita din caramida in anul 2003, pe fundatie de beton, acoperita cu tabla Construcția nu este dotata cu lift si u detine certificat de performanta energetica
A1.4		construcții anexa	87	Cu acte	Nr. niveluri:1; S. construita la sol:87 mp;
A1.5		construcții anexa	80	Cu acte	Nr. niveluri:1; S. construita la sol:80 mp;

## Lungime Segmente

1) Valorile lungimilor segmentelor sunt obținute din proiecție în plan.

Punct început	X / Y	Punct sfârșit	X / Y	Lungime segment	Punct început	X / Y	Punct sfârșit	X / Y	Lungime segment	Punct început	X / Y	Punct sfârșit	X / Y	Lungime segment

Punct început	X / Y	Punct sfârșit	X / Y	Lungime segment	Punct început	X / Y	Punct sfârșit	X / Y	Lungime segment	Punct început	X / Y	Punct sfârșit	X / Y	Lungime segment
1	575.839,571 640.915,155	2	575.846,17 640.903,525	13.37 2	2	575.846,17 640.903,525	3	575.838,468 640.894,12	12.15 6	3	575.838,468 640.894,12	4	575.827,809 640.881,104	16.82 4
4	575.827,809 640.881,104	5	575.820,996 640.872,851	10.70 2	5	575.820,996 640.872,851	6	575.815,662 640.867,832	7.324	6	575.815,662 640.867,832	7	575.807,394 640.859,515	11.72 7
7	575.807,394 640.859,515	8	575.796,917 640.850,455	13.85 1	8	575.796,917 640.850,455	9	575.792,134 640.846,985	5.909	9	575.792,134 640.846,985	10	575.778,428 640.837,192	16.84 5
10	575.778,428 640.837,192	11	575.773,363 640.833,573	6.225	11	575.773,363 640.833,573	12	575.764,537 640.828,848	10.01 1	12	575.764,537 640.828,848	13	575.754,011 640.822,535	12.27 4
13	575.754,011 640.822,535	14	575.748,52 640.818,596	6.758	14	575.748,52 640.818,596	15	575.739,792 640.812,147	10.85 2	15	575.739,792 640.812,147	16	575.730,876 640.805,559	11.08 6
16	575.730,876 640.805,559	17	575.719,759 640.797,921	13.48 8	17	575.719,759 640.797,921	18	575.711,203 640.791,494	10.70 1	18	575.711,203 640.791,494	19	575.704,992 640.786,474	7.986
19	575.704,992 640.786,474	20	575.697,409 640.780,582	9.603	20	575.697,409 640.780,582	21	575.690,891 640.775,517	8.255	21	575.690,891 640.775,517	22	575.680,697 640.767,545	12.94 1
22	575.680,697 640.767,545	23	575.675,724 640.764,033	6.088	23	575.675,724 640.764,033	24	575.670,774 640.760,858	5.881	24	575.670,774 640.760,858	25	575.654,222 640.751,119	19.20 5
25	575.654,222 640.751,119	26	575.647,595 640.747,22	7.689	26	575.647,595 640.747,22	27	575.620,374 640.730,378	32.01	27	575.620,374 640.730,378	28	575.613,257 640.725,589	8.578
28	575.613,257 640.725,589	29	575.603,757 640.717,527	12.46	29	575.603,757 640.717,527	30	575.593,14 640.707,911	14.32 4	30	575.593,14 640.707,911	31	575.591,207 640.704,875	3.599
31	575.591,207 640.704,875	32	575.600,935 640.696,158	13.06 2	32	575.600,935 640.696,158	33	575.652,553 640.732,2	62.95 6	33	575.652,553 640.732,2	34	575.685,57 640.750,625	37.81
34	575.685,57 640.750,625	35	575.734,737 640.787,198	61.27 8	35	575.734,737 640.787,198	36	575.786,528 640.820,307	61.47	36	575.786,528 640.820,307	37	575.806,504 640.836,648	25.80 8
37	575.806,504 640.836,648	38	575.831,226 640.859,218	33.47 5	38	575.831,226 640.859,218	39	575.849,29 640.880,129	27.63 3	39	575.849,29 640.880,129	40	575.860,504 640.899,573	22.44 6
40	575.860,504 640.899,573	41	575.875,551 640.921,705	26.76 3	41	575.875,551 640.921,705	42	575.873,472 640.922,874	2.385	42	575.873,472 640.922,874	43	575.856,084 640.936,84	22.30 2
43	575.856,084 640.936,84	44	575.848,558 640.928,055	11.56 8	44	575.848,558 640.928,055	45	575.843,932 640.920,992	8.443	45	575.843,932 640.920,992	1	575.839,571 640.915,155	7.286

\*\* Lungimile segmentelor sunt determinate în planul de proiecție Stereo 70 și sunt rotunjite la 1 milimetru.

\*\*\* Distanța dintre puncte este formată din segmente cumulate ce sunt mai mici decât valoarea 1 milimetru.



**DATE DESPRE IMOBILUL NR. 5224**

Oficiul de Cadastru și Publicitate Imobiliară NEAMT  
Biroul de Cadastru și Publicitate Imobiliară Targu-Neamt

**A. Partea I. Descrierea imobilului**

TEREN Intravilan

Adresa: Loc. Boboiesti, Str Ozanei, Jud. Neamt

Nr. Crt	Nr cadastral Nr. topografic	Suprafața* (mp)	Observații / Referințe
A1		6.694	Sector cadastral:73 Teren imprejmuit;

**B. Partea II. Proprietari și acte**

Inscrieri privitoare la dreptul de proprietate și alte drepturi reale		Referințe
/		
Act Administrativ nr. 14195, din 14/09/2023 emis de PRIMARIA COMUNEI PIPIRIG;		
B1	Inscrierea posesiei, drept de PROPRIETATE, dobandit prin Lege, cota actuala 1/1, cota initiala 1/1 1) RUSU VASILE	A1

**C. Partea III. SARCINI .**

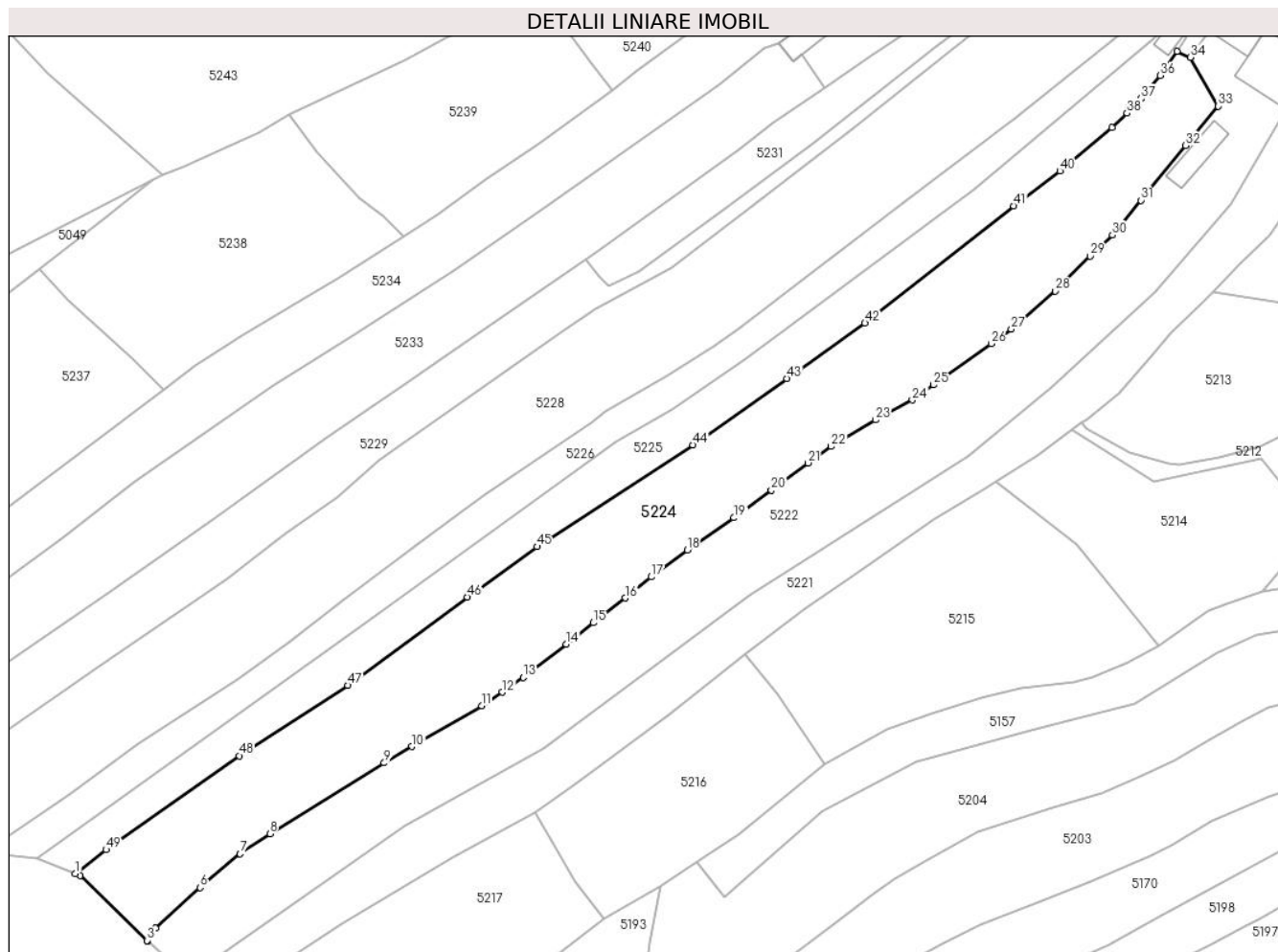
Inscrieri privind dezmembramintele dreptului de proprietate, drepturi reale de garanție și sarcini	Referințe
NU SUNT	

## Anexa Nr. 1 La Partea I

## Teren

Nr cadastral	Suprafața (mp)*	Observații / Referințe
	6.694	

\* Suprafața este determinată în planul de proiecție Stereo 70.



## Date referitoare la teren

Crt	Categorie folosință	Intravilan	Suprafața (mp)	Tarla	Parcelă	Nr. topo	Observații / Referințe
1	faneata	DA	6.694	-	-	-	

## Lungime Segmente

1) Valorile lungimilor segmentelor sunt obținute din proiecție în plan.

Punct început	X / Y	Punct sfârșit	X / Y	Lungime segment
1	575.574,019 640.720,856	2	575.575,153 640.720,409	1.219
4	575.591,207 640.704,875	5	575.593,14 640.707,911	3.599
7	575.613,257 640.725,589	8	575.620,374 640.730,378	8.578
10	575.654,222 640.751,119	11	575.670,774 640.760,858	19.205
13	575.680,697 640.767,545	14	575.690,891 640.775,517	12.941
16	575.704,992 640.786,474	17	575.711,203 640.791,494	7.986
2	575.575,153 640.720,409	3	575.591,101 640.704,97	22.197
5	575.593,14 640.707,911	6	575.603,757 640.717,527	14.324
8	575.620,374 640.730,378	9	575.647,595 640.747,22	32.01
11	575.670,774 640.760,858	12	575.675,724 640.764,033	5.881
14	575.690,891 640.775,517	15	575.697,409 640.780,582	8.255
17	575.711,203 640.791,494	18	575.719,759 640.797,921	10.701
3	575.591,101 640.704,97	4	575.591,207 640.704,875	0.142
6	575.603,757 640.717,527	7	575.613,257 640.725,589	12.46
9	575.647,595 640.747,22	10	575.654,222 640.751,119	7.689
12	575.675,724 640.764,033	13	575.680,697 640.767,545	6.088
15	575.697,409 640.780,582	16	575.704,992 640.786,474	9.603
18	575.719,759 640.797,921	19	575.730,876 640.805,559	13.488



Punct început	X / Y	Punct sfârșit	X / Y	Lungime segment	Punct început	X / Y	Punct sfârșit	X / Y	Lungime segment	Punct început	X / Y	Punct sfârșit	X / Y	Lungime segment
19	575.730,876 640.805,559	20	575.739,792 640.812,147	11.086	20	575.739,792 640.812,147	21	575.748,52 640.818,596	10.852	21	575.748,52 640.818,596	22	575.754,011 640.822,535	6.758
22	575.754,011 640.822,535	23	575.764,537 640.828,848	12.274	23	575.764,537 640.828,848	24	575.773,363 640.833,573	10.011	24	575.773,363 640.833,573	25	575.778,428 640.837,192	6.225
25	575.778,428 640.837,192	26	575.792,134 640.846,985	16.845	26	575.792,134 640.846,985	27	575.796,917 640.850,455	5.909	27	575.796,917 640.850,455	28	575.807,394 640.859,515	13.851
28	575.807,394 640.859,515	29	575.815,662 640.867,832	11.727	29	575.815,662 640.867,832	30	575.820,996 640.872,851	7.324	30	575.820,996 640.872,851	31	575.827,809 640.881,104	10.702
31	575.827,809 640.881,104	32	575.838,468 640.894,12	16.824	32	575.838,468 640.894,12	33	575.846,17 640.903,525	12.156	33	575.846,17 640.903,525	34	575.839,571 640.915,155	13.372
34	575.839,571 640.915,155	35	575.836,388 640.916,57	3.483	35	575.836,388 640.916,57	36	575.832,443 640.910,862	6.939	36	575.832,443 640.910,862	37	575.827,81 640.905,303	7.237
37	575.827,81 640.905,303	38	575.824,489 640.901,854	4.788	38	575.824,489 640.901,854	39	575.820,902 640.898,446	4.948	39	575.820,902 640.898,446	40	575.808,496 640.888,072	16.172
40	575.808,496 640.888,072	41	575.797,487 640.879,78	13.782	41	575.797,487 640.879,78	42	575.762,086 640.851,893	45.066	42	575.762,086 640.851,893	43	575.743,459 640.838,738	22.804
43	575.743,459 640.838,738	44	575.721,091 640.822,908	27.403	44	575.721,091 640.822,908	45	575.683,971 640.798,7	44.316	45	575.683,971 640.798,7	46	575.667,366 640.786,724	20.473
46	575.667,366 640.786,724	47	575.638,935 640.765,659	35.384	47	575.638,935 640.765,659	48	575.613,015 640.748,939	30.845	48	575.613,015 640.748,939	49	575.581,345 640.726,562	38.778
49	575.581,345 640.726,562	1	575.574,019 640.720,856	9.286										

\*\* Lungimile segmentelor sunt determinate în planul de proiecție Stereo 70 și sunt rotunjite la 1 milimetru.

\*\*\* Distanța dintre puncte este formată din segmente cumulate ce sunt mai mici decât valoarea 1 milimetru.



**DATE DESPRE IMOBILUL NR. 5225**

Oficiul de Cadastru și Publicitate Imobiliară NEAMT  
Biroul de Cadastru și Publicitate Imobiliară Targu-Neamt

**A. Partea I. Descrierea imobilului**

TEREN Intravilan

Adresa: Loc. Boboiesti, Str Ozanei, Jud. Neamt

Nr. Crt	Nr cadastral Nr. topografic	Suprafața* (mp)	Observații / Referințe
A1	50203	Din acte: 3.141 Masurata: 3.045	Sector cadastral:73 Teren imprejmuit;

**Construcții**

Crt	Nr cadastral Nr. topografic	Adresa	Observații / Referințe
A1.1		Loc. Boboiesti, Str Ozanei, Jud. Neamt	Nr. niveluri:1; S. construita la sol:28 mp;

**B. Partea II. Proprietari și acte**

Inscrieri privitoare la dreptul de proprietate și alte drepturi reale		Referințe
<b>1004 / 07/02/2011</b>		
Act Notarial nr. 53, din 04/02/2011 emis de BNP ANDRONACHE LAURA;		
B1	Intabulare, drept de PROPRIETATE, dobandit prin Conventie, cota actuala 1/1, cota initiala 1/1 1) VASILIU VIOREL 2) VASILIU CRISTINA, -soti	A1
/		
Act Administrativ nr. 14187, din 14/09/2023 emis de PRIMARIA COMUNEI PIPIRIG;		
B2	Intabulare, drept de PROPRIETATE, dobandit prin Lege, cota actuala 1/1, cota initiala 1/1 1) VASILIU VIOREL 2) VASILIU CRISTINA, -soti	A1.1

**C. Partea III. SARCINI .**

Inscrieri privind dezmembramintele dreptului de proprietate, drepturi reale de garanție și sarcini	Referințe
NU SUNT	

## Anexa Nr. 1 La Partea I

## Teren

Nr cadastral	Suprafața (mp)*	Observații / Referințe
50203	Din acte: 3.141 Masurata: 3.045	

\* Suprafața este determinată în planul de proiecție Stereo 70.



## Date referitoare la teren

Crt	Categorie folosință	Intravilan	Suprafața (mp)	Tarla	Parcelă	Nr. topo	Observații / Referințe
1	faneata	DA	2.978	-	-	-	
2	drum	DA	67	-	-	-	SE ASIGURA ACCESUL PENTRU RUSU GHEORGHE

## Date referitoare la construcții

Crt	Număr	Destinație construcție	Supraf. (mp)	Situație juridică	Observații / Referințe
A1.1		construcții anexa	28	Cu acte	Nr. niveluri:1; S. construita la sol:28 mp;

## Lungime Segmente

1) Valorile lungimilor segmentelor sunt obținute din proiecție în plan.

Punct început	X / Y	Punct sfârșit	X / Y	Lungime segment (** (m)
1	575.834,198 640.923,414	2	575.830,936 640.919,644	4.985
3	575.788,024 640.883,712	4	575.733,777 640.843,344	67.619
5	575.716,313 640.831,292	6	575.702,782 640.823,554	15.587

Punct început	X / Y	Punct sfârșit	X / Y	Lungime segment (** (m)
2	575.830,936 640.919,644	3	575.788,024 640.883,712	55.969
4	575.733,777 640.843,344	5	575.716,313 640.831,292	21.219
6	575.702,782 640.823,554	7	575.644,871 640.781,668	71.471

Punct început	X / Y	Punct sfârșit	X / Y	Lungime segment (** (m)
7	575.644,871 640.781,668	8	575.564,821 640.724,478	98.38
9	575.574,019 640.720,856	10	575.581,345 640.726,562	9.286
11	575.613,015 640.748,939	12	575.638,935 640.765,659	30.845
13	575.667,366 640.786,724	14	575.683,971 640.798,7	20.473
15	575.721,091 640.822,908	16	575.743,459 640.838,738	27.403
17	575.762,086 640.851,893	18	575.797,487 640.879,78	45.066
19	575.808,496 640.888,072	20	575.820,902 640.898,446	16.172
21	575.824,489 640.901,854	22	575.827,81 640.905,303	4.788
23	575.832,443 640.910,862	24	575.836,388 640.916,57	6.939
25	575.838,708 640.919,926	26	575.838,116 640.920,393	0.754
27	575.834,639 640.923,139	1	575.834,198 640.923,414	0.52

Punct început	X / Y	Punct sfârșit	X / Y	Lungime segment (** (m)
8	575.564,821 640.724,478	9	575.574,019 640.720,856	9.885
10	575.581,345 640.726,562	11	575.613,015 640.748,939	38.778
12	575.638,935 640.765,659	13	575.667,366 640.786,724	35.384
14	575.683,971 640.798,7	15	575.721,091 640.822,908	44.316
16	575.743,459 640.838,738	17	575.762,086 640.851,893	22.804
18	575.797,487 640.879,78	19	575.808,496 640.888,072	13.782
20	575.820,902 640.898,446	21	575.824,489 640.901,854	4.948
22	575.827,81 640.905,303	23	575.832,443 640.910,862	7.237
24	575.836,388 640.916,57	25	575.838,708 640.919,926	4.08
26	575.838,116 640.920,393	27	575.834,639 640.923,139	4.431

\*\* Lungimile segmentelor sunt determinate în planul de proiecție Stereo 70 și sunt rotunjite la 1 milimetru.

\*\*\* Distanța dintre puncte este formată din segmente cumulate ce sunt mai mici decât valoarea 1 milimetru.



**DATE DESPRE IMOBILUL NR. 5226**

Oficiul de Cadastru și Publicitate Imobiliară NEAMT  
Biroul de Cadastru și Publicitate Imobiliară Targu-Neamt

**A. Partea I. Descrierea imobilului**

TEREN Intravilan

Adresa: Loc. Boboiesti, Str Ozanei, Jud. Neamt

Nr. Crt	Nr cadastral Nr. topografic	Suprafața* (mp)	Observații / Referințe
A1		2.499	Sector cadastral:73 Teren imprejmuit;

**B. Partea II. Proprietari și acte**

Inscrieri privitoare la dreptul de proprietate și alte drepturi reale		Referințe
/		
Act Administrativ nr. 14195, din 14/09/2023 emis de PRIMARIA COMUNEI PIPIRIG;		
B1	Inscrierea posesiei, drept de PROPRIETATE, dobandit prin Lege, cota actuala 1/1, cota initiala 1/1 1) MUTU ION	A1

**C. Partea III. SARCINI .**

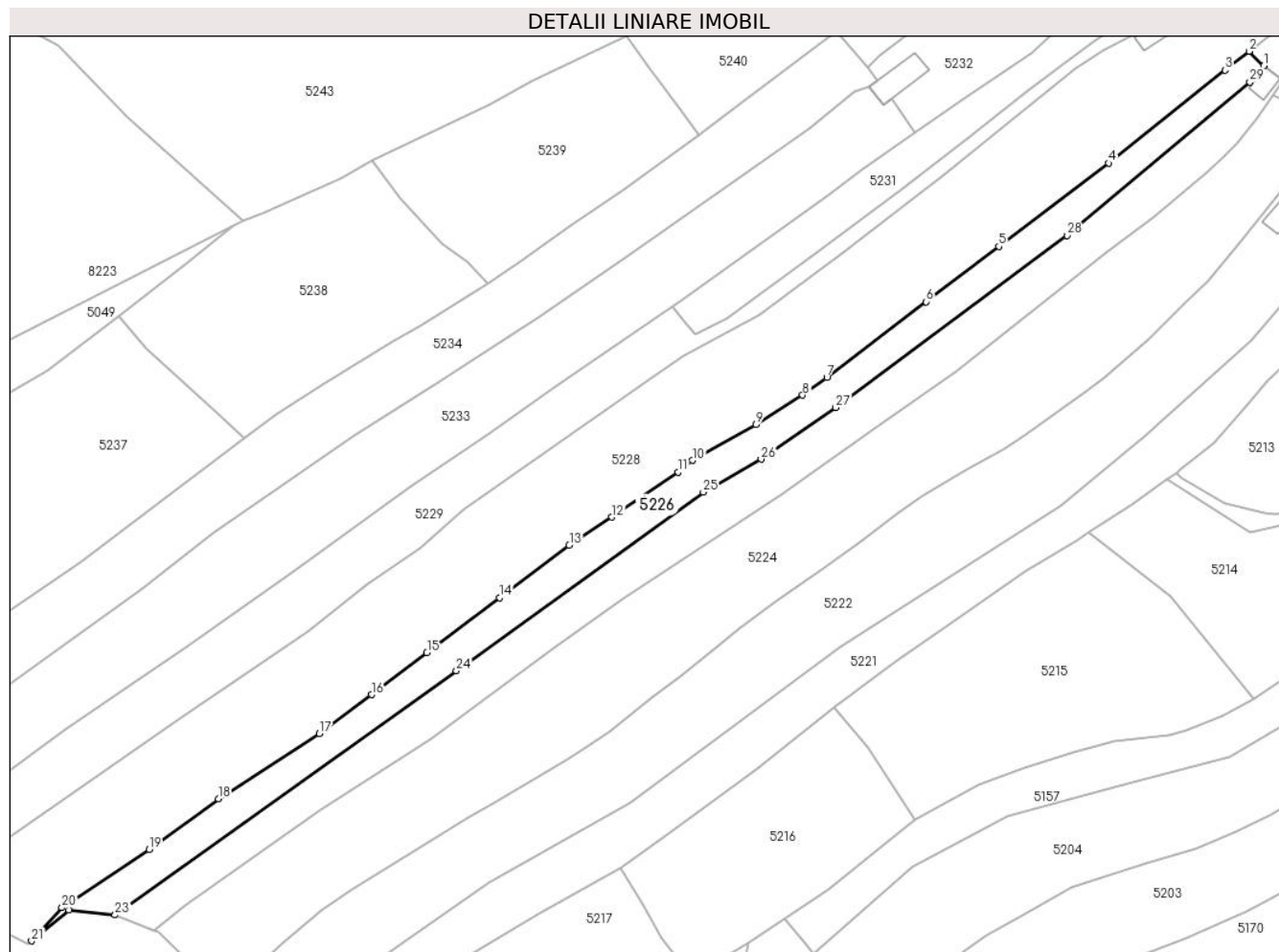
Inscrieri privind dezmembramintele dreptului de proprietate, drepturi reale de garanție și sarcini	Referințe
NU SUNT	

## Anexa Nr. 1 La Partea I

## Teren

Nr cadastral	Suprafața (mp)*	Observații / Referințe
	2.499	

\* Suprafața este determinată în planul de proiecție Stereo 70.



## Date referitoare la teren

Crt	Categorie folosință	Intravilan	Suprafața (mp)	Tarla	Parcelă	Nr. topo	Observații / Referințe
1	faneata	DA	2.499	-	-	-	

## Lungime Segmente

1) Valorile lungimilor segmentelor sunt obținute din proiecție în plan.

Punct început	X / Y	Punct sfârșit	X / Y	Lungime segment (** (m)
1	575.834,198 640.923,414	2	575.830,752 640.926,85	4.866
3	575.825,113 640.922,419	4	575.797,825 640.900,641	34.913
5	575.772,049 640.881,112	6	575.755,032 640.868,156	21.388
7	575.731,731 640.850,415	8	575.726,064 640.846,293	7.008
9	575.715,098 640.839,328	10	575.700,209 640.830,971	17.074

Punct început	X / Y	Punct sfârșit	X / Y	Lungime segment (** (m)
2	575.830,752 640.926,85	3	575.825,113 640.922,419	7.172
4	575.797,825 640.900,641	5	575.772,049 640.881,112	32.339
6	575.755,032 640.868,156	7	575.731,731 640.850,415	29.286
8	575.726,064 640.846,293	9	575.715,098 640.839,328	12.991
10	575.700,209 640.830,971	11	575.696,901 640.828,212	4.308



Punct început	X / Y	Punct sfârșit	X / Y	Lungime segment (** (m)
11	575.696,901 640.828,212	12	575.681,324 640.817,697	18.794
13	575.671,332 640.811,068	14	575.654,974 640.798,822	20.434
15	575.637,955 640.785,932	16	575.624,955 640.776,086	16.308
17	575.612,714 640.766,976	18	575.589,027 640.751,726	28.172
19	575.572,776 640.739,848	20	575.552,342 640.726,152	24.599
21	575.545,246 640.718,395	22	575.553,965 640.725,612	11.318
23	575.564,821 640.724,478	24	575.644,871 640.781,668	98.38
25	575.702,782 640.823,554	26	575.716,313 640.831,292	15.587
27	575.733,777 640.843,344	28	575.788,024 640.883,712	67.619
29	575.830,936 640.919,644	1	575.834,198 640.923,414	4.985

Punct început	X / Y	Punct sfârșit	X / Y	Lungime segment (** (m)
12	575.681,324 640.817,697	13	575.671,332 640.811,068	11.991
14	575.654,974 640.798,822	15	575.637,955 640.785,932	21.349
16	575.624,955 640.776,086	17	575.612,714 640.766,976	15.259
18	575.589,027 640.751,726	19	575.572,776 640.739,848	20.129
20	575.552,342 640.726,152	21	575.545,246 640.718,395	10.513
22	575.553,965 640.725,612	23	575.564,821 640.724,478	10.915
24	575.644,871 640.781,668	25	575.702,782 640.823,554	71.471
26	575.716,313 640.831,292	27	575.733,777 640.843,344	21.219
28	575.788,024 640.883,712	29	575.830,936 640.919,644	55.969

\*\* Lungimile segmentelor sunt determinate în planul de proiecție Stereo 70 și sunt rotunjite la 1 milimetru.

\*\*\* Distanța dintre puncte este formată din segmente cumulate ce sunt mai mici decât valoarea 1 milimetru.



**DATE DESPRE IMOBILUL NR. 5228**

Oficiul de Cadastru și Publicitate Imobiliară NEAMT  
Biroul de Cadastru și Publicitate Imobiliară Targu-Neamt

**A. Partea I. Descrierea imobilului**

TEREN Intravilan

Adresa: Loc. Boboiesti, Str Ozanei, Jud. Neamt

Nr. Crt	Nr cadastral Nr. topografic	Suprafața* (mp)	Observații / Referințe
A1		8.010	Sector cadastral:73 Teren imprejmuit;

**Construcții**

Crt	Nr cadastral Nr. topografic	Adresa	Observații / Referințe
A1.1		Loc. Boboiesti, Str Ozanei, Jud. Neamt	Nr. niveluri:1; S. construita la sol:81 mp;
A1.2		Loc. Boboiesti, Str Ozanei, Jud. Neamt	Nr. niveluri:1; S. construita la sol:67 mp;
A1.3		Loc. Boboiesti, Str Ozanei, Jud. Neamt	Nr. niveluri:1; S. construita la sol:13 mp;

**B. Partea II. Proprietari și acte**

Inscrieri privitoare la dreptul de proprietate și alte drepturi reale		Referințe
/		
Act Administrativ nr. 14195, din 14/09/2023 emis de PRIMARIA COMUNEI PIPIRIG;		
B1	Inscrierea posesiei, drept de PROPRIETATE, dobandit prin Lege, cota actuala 1/1, cota initiala 1/1 1) LĂZĂRICĂ NECULAI 2) LĂZĂRICĂ FLORENTINA	A1
Act Administrativ nr. 14187, din 14/09/2023 emis de PRIMARIA COMUNEI PIPIRIG;		
B2	Intabulare, drept de PROPRIETATE, dobandit prin Lege, cota actuala 1/1, cota initiala 1/1 1) LĂZĂRICĂ NECULAI 2) LĂZĂRICĂ FLORENTINA	A1.1, A1.2, A1.3

**C. Partea III. SARCINI .**

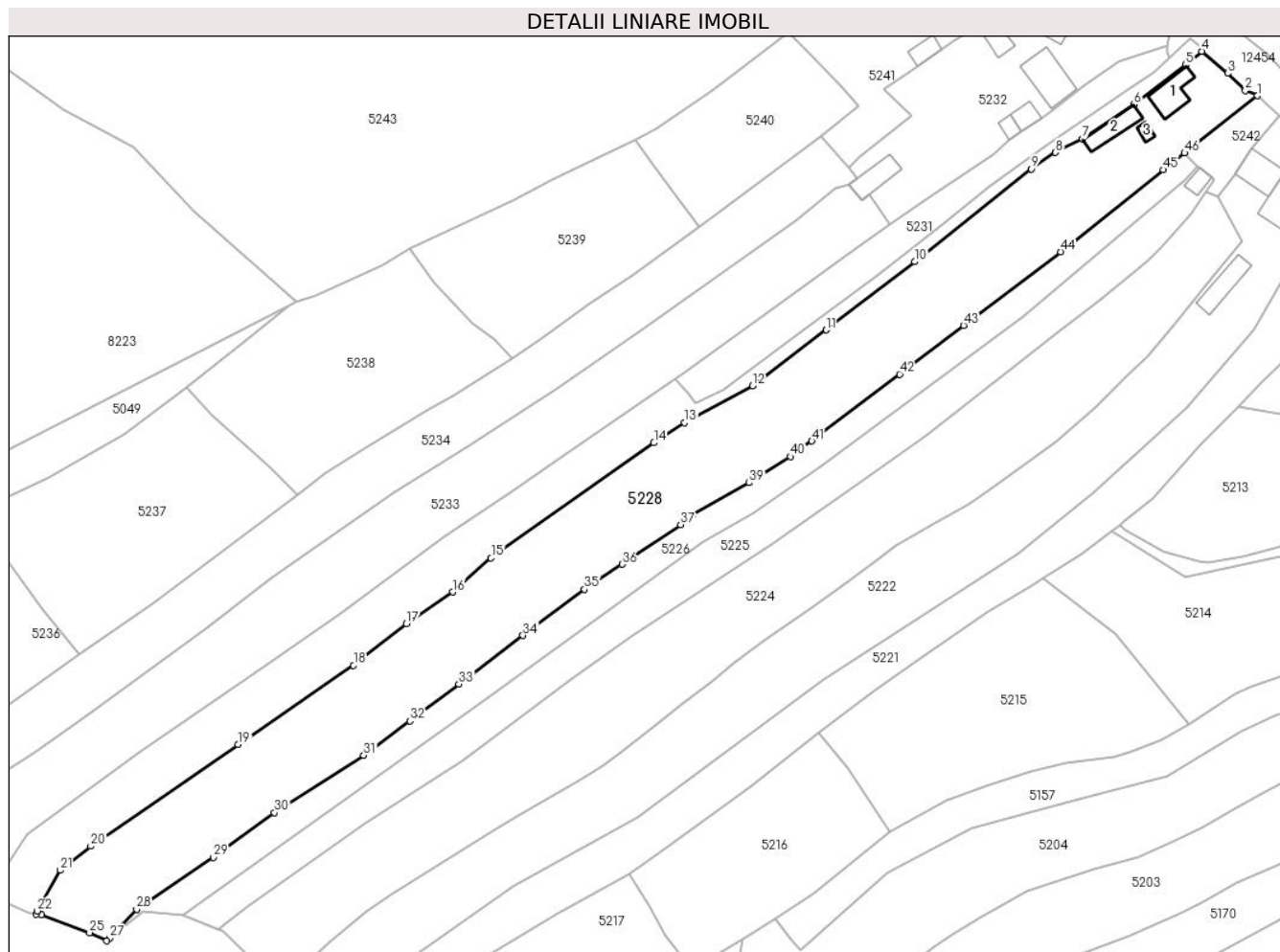
Inscrieri privind dezmembramintele dreptului de proprietate, drepturi reale de garanție și sarcini	Referințe
NU SUNT	

## Anexa Nr. 1 La Partea I

## Teren

Nr cadastral	Suprafața (mp)*	Observații / Referințe
	8.010	

\* Suprafața este determinată în planul de proiecție Stereo 70.



## Date referitoare la teren

Crt	Categorie folosință	Intravilan	Suprafața (mp)	Tarla	Parcelă	Nr. topo	Observații / Referințe
1	curți constructii	DA	604	-	-	-	
2	faneata	DA	7.406	-	-	-	

## Date referitoare la construcții

Crt	Număr	Destinație construcție	Supraf. (mp)	Situație juridică	Observații / Referințe
A1.1		construcții de locuințe	81	Cu acte	Nr. niveluri:1; S. construita la sol:81 mp;
A1.2		construcții anexa	67	Cu acte	Nr. niveluri:1; S. construita la sol:67 mp;
A1.3		construcții anexa	13	Cu acte	Nr. niveluri:1; S. construita la sol:13 mp;

## Lungime Segmente

1) Valorile lungimilor segmentelor sunt obținute din proiecție în plan.

Punct început	X / Y	Punct sfârșit	X / Y	Lungime segment	Punct început	X / Y	Punct sfârșit	X / Y	Lungime segment	Punct început	X / Y	Punct sfârșit	X / Y	Lungime segment
1	575.850,114 640.942,064	2	575.846,897 640.943,437	3.498	2	575.846,897 640.943,437	3	575.842,185 640.948,01	6.566	3	575.842,185 640.948,01	4	575.835,289 640.953,866	9.047
4	575.835,289 640.953,866	5	575.831,043 640.950,241	5.583	5	575.831,043 640.950,241	6	575.817,259 640.939,706	17.349	6	575.817,259 640.939,706	7	575.803,57 640.930,605	16.438

Punct început	X / Y	Punct sfârșit	X / Y	Lungime segment	Punct început	X / Y	Punct sfârșit	X / Y	Lungime segment	Punct început	X / Y	Punct sfârșit	X / Y	Lungime segment
7	575.803,57 640.930,605	8	575.796,502 640.927,011	7.929	8	575.796,502 640.927,011	9	575.790,071 640.922,656	7.767	9	575.790,071 640.922,656	10	575.759,042 640.898,024	39.617
10	575.759,042 640.898,024	11	575.735,577 640.879,882	29.66	11	575.735,577 640.879,882	12	575.716,011 640.865,115	24.513	12	575.716,011 640.865,115	13	575.697,932 640.855,31	20.567
13	575.697,932 640.855,31	14	575.689,77 640.849,917	9.783	14	575.689,77 640.849,917	15	575.646,52 640.819,369	52.95	15	575.646,52 640.819,369	16	575.636,348 640.810,317	13.616
16	575.636,348 640.810,317	17	575.624,071 640.801,917	14.876	17	575.624,071 640.801,917	18	575.609,994 640.790,874	17.892	18	575.609,994 640.790,874	19	575.579,308 640.769,893	37.173
19	575.579,308 640.769,893	20	575.540,219 640.742,88	47.515	20	575.540,219 640.742,88	21	575.532,097 640.736,459	10.354	21	575.532,097 640.736,459	22	575.526,025 640.725,659	12.39
22	575.526,025 640.725,659	23	575.525,647 640.724,842	0.9	23	575.525,647 640.724,842	24	575.527,11 640.724,618	1.48	24	575.527,11 640.724,618	25	575.539,898 640.719,896	13.632
25	575.539,898 640.719,896	26	575.544,441 640.717,728	5.034	26	575.544,441 640.717,728	27	575.545,246 640.718,395	1.045	27	575.545,246 640.718,395	28	575.552,342 640.726,152	10.513
28	575.552,342 640.726,152	29	575.572,776 640.739,848	24.599	29	575.572,776 640.739,848	30	575.589,027 640.751,726	20.129	30	575.589,027 640.751,726	31	575.612,714 640.766,976	28.172
31	575.612,714 640.766,976	32	575.624,955 640.776,086	15.259	32	575.624,955 640.776,086	33	575.637,955 640.785,932	16.308	33	575.637,955 640.785,932	34	575.654,974 640.798,822	21.349
34	575.654,974 640.798,822	35	575.671,332 640.811,068	20.434	35	575.671,332 640.811,068	36	575.681,324 640.817,697	11.991	36	575.681,324 640.817,697	37	575.696,901 640.828,212	18.794
37	575.696,901 640.828,212	38	575.700,209 640.830,971	4.308	38	575.700,209 640.830,971	39	575.715,098 640.839,328	17.074	39	575.715,098 640.839,328	40	575.726,064 640.846,293	12.991
40	575.726,064 640.846,293	41	575.731,731 640.850,415	7.008	41	575.731,731 640.850,415	42	575.755,032 640.868,156	29.286	42	575.755,032 640.868,156	43	575.772,049 640.881,112	21.388
43	575.772,049 640.881,112	44	575.797,825 640.900,641	32.339	44	575.797,825 640.900,641	45	575.825,113 640.922,419	34.913	45	575.825,113 640.922,419	46	575.830,752 640.926,85	7.172
46	575.830,752 640.926,85	1	575.850,114 640.942,064	24.624										

\*\* Lungimile segmentelor sunt determinate în planul de proiecție Stereo 70 și sunt rotunjite la 1 milimetru.

\*\*\* Distanța dintre puncte este formată din segmente cumulate ce sunt mai mici decât valoarea 1 milimetru.



**DATE DESPRE IMOBILUL NR. 5229**

Oficiul de Cadastru și Publicitate Imobiliară NEAMT  
Biroul de Cadastru și Publicitate Imobiliară Targu-Neamt

**A. Partea I. Descrierea imobilului**

TEREN Intravilan

Adresa: Loc. Boboiesti, Str Ozanei, Jud. Neamt

Nr. Crt	Nr cadastral Nr. topografic	Suprafața* (mp)	Observații / Referințe
A1		3.385	Sector cadastral:73 Teren imprejmuit;

**B. Partea II. Proprietari și acte**

Inscrieri privitoare la dreptul de proprietate și alte drepturi reale		Referințe
/		
Act Administrativ nr. 14195, din 14/09/2023 emis de PRIMARIA COMUNEI PIPIRIG;		
B1	Inscrierea posesiei, drept de PROPRIETATE, dobandit prin Lege, cota actuala 1/1, cota initiala 1/1 1) ȘUTU PETRU 2) ȘUTU MARIA	A1

**C. Partea III. SARCINI .**

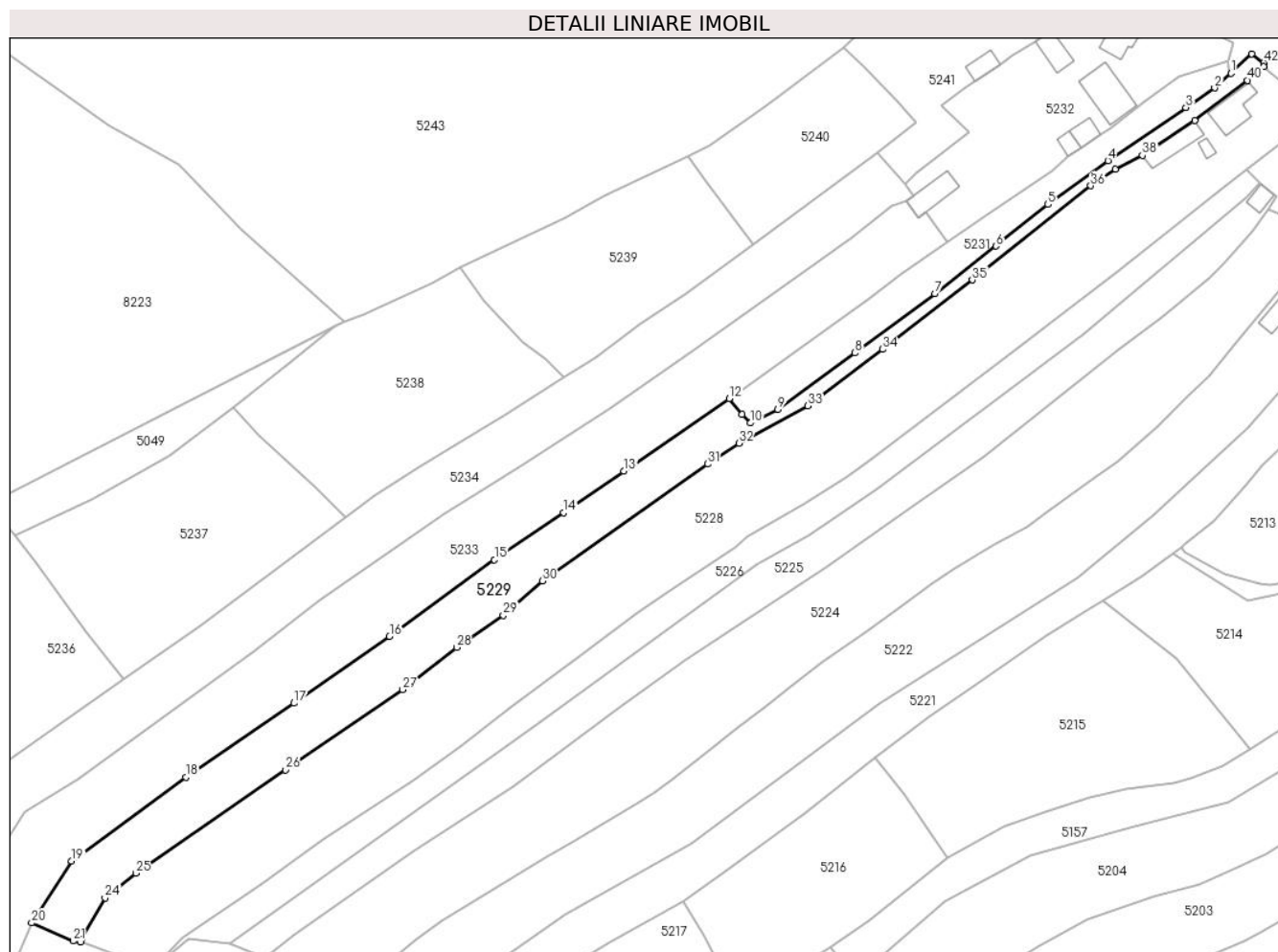
Inscrieri privind dezmembramintele dreptului de proprietate, drepturi reale de garanție și sarcini	Referințe
NU SUNT	

## Anexa Nr. 1 La Partea I

## Teren

Nr cadastral	Suprafața (mp)*	Observații / Referințe
	3.385	

\* Suprafața este determinată în planul de proiecție Stereo 70.



## Date referitoare la teren

Crt	Categorie folosință	Intravilan	Suprafața (mp)	Tarla	Parcelă	Nr. topo	Observații / Referințe
1	faneata	DA	3.385	-	-	-	

## Lungime Segmente

1) Valorile lungimilor segmentelor sunt obținute din proiecție în plan.

Punct început	X / Y	Punct sfârșit	X / Y	Lungime segment	Punct început	X / Y	Punct sfârșit	X / Y	Lungime segment	Punct început	X / Y	Punct sfârșit	X / Y	Lungime segment
1	575.826,777 640.952,083	2	575.822,468 640.948,255	5.764	2	575.822,468 640.948,255	3	575.814,963 640.943,137	9.084	3	575.814,963 640.943,137	4	575.794,585 640.929,24	24.666
4	575.794,585 640.929,24	5	575.778,877 640.917,748	19.463	5	575.778,877 640.917,748	6	575.765,299 640.906,894	17.383	6	575.765,299 640.906,894	7	575.749,257 640.894,411	20.327
7	575.749,257 640.894,411	8	575.728,391 640.878,924	25.985	8	575.728,391 640.878,924	9	575.708,174 640.864,133	25.05	9	575.708,174 640.864,133	10	575.700,944 640.860,607	8.044
10	575.700,944 640.860,607	11	575.698,827 640.862,904	3.124	11	575.698,827 640.862,904	12	575.695,45 640.867,021	5.325	12	575.695,45 640.867,021	13	575.667,882 640.848,076	33.45
13	575.667,882 640.848,076	14	575.652,114 640.837,167	19.174	14	575.652,114 640.837,167	15	575.634,005 640.824,893	21.877	15	575.634,005 640.824,893	16	575.606,543 640.804,846	34.001
16	575.606,543 640.804,846	17	575.581,545 640.787,37	30.501	17	575.581,545 640.787,37	18	575.553,213 640.767,985	34.329	18	575.553,213 640.767,985	19	575.523,322 640.746,11	37.04



Punct început	X / Y	Punct sfârșit	X / Y	Lungime segment	Punct început	X / Y	Punct sfârșit	X / Y	Lungime segment	Punct început	X / Y	Punct sfârșit	X / Y	Lungime segment
19	575.523,322 640.746,11	20	575.512,874 640.729,904	19.282	20	575.512,874 640.729,904	21	575.523,698 640.725,141	11.826	21	575.523,698 640.725,141	22	575.525,647 640.724,842	1.972
22	575.525,647 640.724,842	23	575.526,025 640.725,659	0.9	23	575.526,025 640.725,659	24	575.532,097 640.736,459	12.39	24	575.532,097 640.736,459	25	575.540,219 640.742,88	10.354
25	575.540,219 640.742,88	26	575.579,308 640.769,893	47.515	26	575.579,308 640.769,893	27	575.609,994 640.790,874	37.173	27	575.609,994 640.790,874	28	575.624,071 640.801,917	17.892
28	575.624,071 640.801,917	29	575.636,348 640.810,317	14.876	29	575.636,348 640.810,317	30	575.646,52 640.819,369	13.616	30	575.646,52 640.819,369	31	575.689,77 640.849,917	52.95
31	575.689,77 640.849,917	32	575.697,932 640.855,31	9.783	32	575.697,932 640.855,31	33	575.716,011 640.865,115	20.567	33	575.716,011 640.865,115	34	575.735,577 640.879,882	24.513
34	575.735,577 640.879,882	35	575.759,042 640.898,024	29.66	35	575.759,042 640.898,024	36	575.790,071 640.922,656	39.617	36	575.790,071 640.922,656	37	575.796,502 640.927,011	7.767
37	575.796,502 640.927,011	38	575.803,57 640.930,605	7.929	38	575.803,57 640.930,605	39	575.817,259 640.939,706	16.438	39	575.817,259 640.939,706	40	575.831,043 640.950,241	17.349
40	575.831,043 640.950,241	41	575.835,289 640.953,866	5.583	41	575.835,289 640.953,866	42	575.835,324 640.954,798	0.933	42	575.835,324 640.954,798	43	575.832,197 640.957,18	3.931
43	575.832,197 640.957,18	1	575.826,777 640.952,083	7.44										

\*\* Lungimile segmentelor sunt determinate în planul de proiecție Stereo 70 și sunt rotunjite la 1 milimetru.

\*\*\* Distanța dintre puncte este formată din segmente cumulate ce sunt mai mici decât valoarea 1 milimetru.



**DATE DESPRE IMOBILUL NR. 5231**

Oficiul de Cadastru și Publicitate Imobiliară NEAMT  
Biroul de Cadastru și Publicitate Imobiliară Targu-Neamt

**A. Partea I. Descrierea imobilului**

TEREN Intravilan

Adresa: Loc. Boboiesti, Str Ozanei, Jud. Neamt

Nr. Crt	Nr cadastral Nr. topografic	Suprafața* (mp)	Observații / Referințe
A1		1.259	Sector cadastral:73 Teren imprejmuit;

**B. Partea II. Proprietari și acte**

Inscrieri privitoare la dreptul de proprietate și alte drepturi reale		Referințe
/		
Act Administrativ nr. 14195, din 14/09/2023 emis de PRIMARIA COMUNEI PIPIRIG;		
B1	Inscrierea posesiei, drept de PROPRIETATE, dobandit prin Lege, cota actuala 1/1, cota initiala 1/1 1) CIOCĂRTĂU VERONICA	A1

**C. Partea III. SARCINI .**

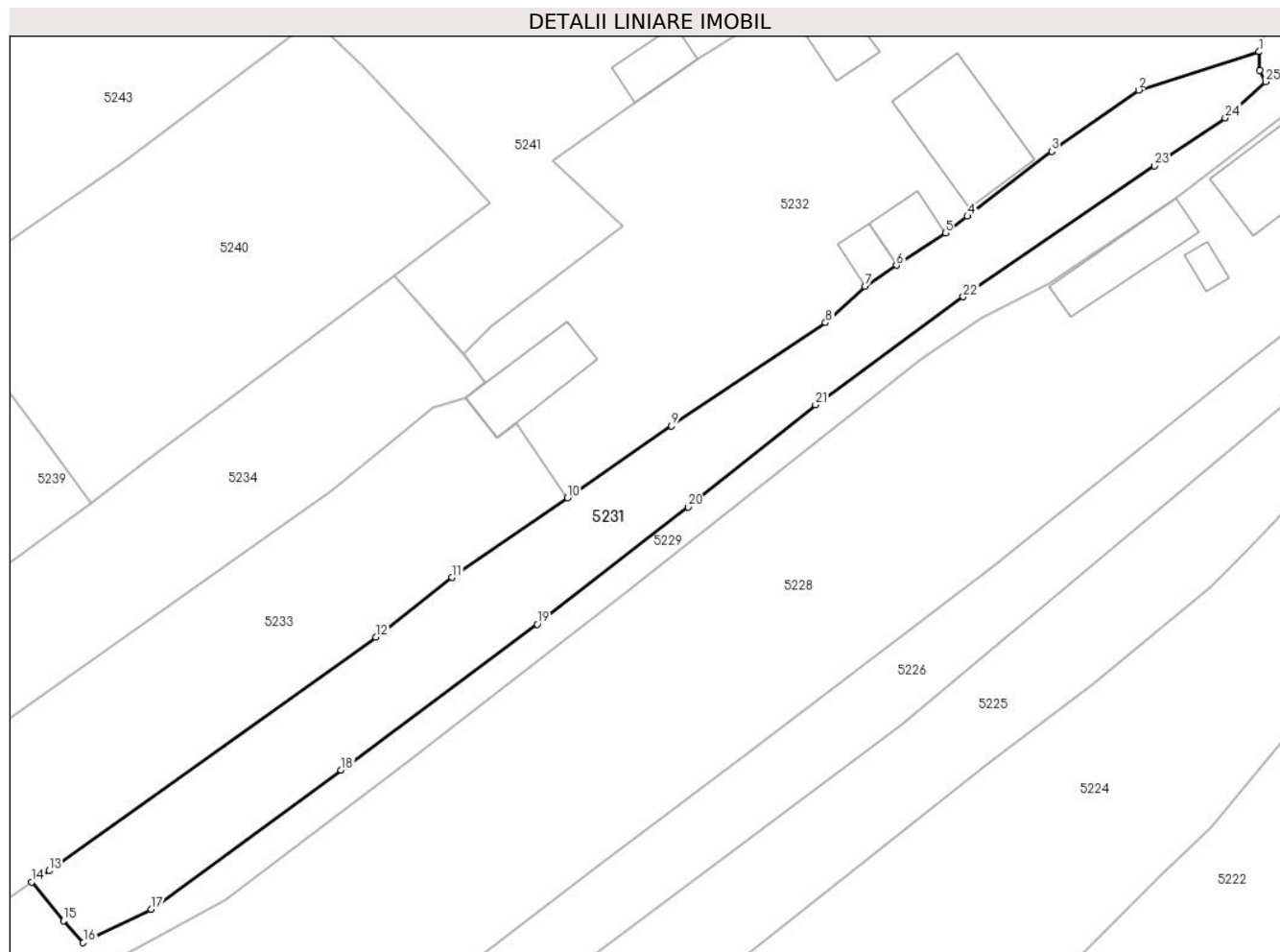
Inscrieri privind dezmembramintele dreptului de proprietate, drepturi reale de garanție și sarcini	Referințe
NU SUNT	

## Anexa Nr. 1 La Partea I

## Teren

Nr cadastral	Suprafața (mp)*	Observații / Referințe
	1.259	

\* Suprafața este determinată în planul de proiecție Stereo 70.



## Date referitoare la teren

Crt	Categorie folosință	Intravilan	Suprafața (mp)	Tarla	Parcelă	Nr. topo	Observații / Referințe
1	faneata	DA	1.259	-	-	-	

## Lungime Segmente

1) Valorile lungimilor segmentelor sunt obținute din proiecție în plan.

Punct început	X / Y	Punct sfârșit	X / Y	Lungime segment (** (m)
1	575.826,065 640.955,268	2	575.813,257 640.951,201	13.438
3	575.803,998 640.944,691	4	575.795,053 640.937,782	11.303
5	575.792,689 640.936,014	6	575.787,494 640.932,582	6.226
7	575.784,131 640.930,343	8	575.779,943 640.926,464	5.708
9	575.763,538 640.915,517	10	575.752,459 640.907,869	13.462

Punct început	X / Y	Punct sfârșit	X / Y	Lungime segment (** (m)
2	575.813,257 640.951,201	3	575.803,998 640.944,691	11.319
4	575.795,053 640.937,782	5	575.792,689 640.936,014	2.952
6	575.787,494 640.932,582	7	575.784,131 640.930,343	4.04
8	575.779,943 640.926,464	9	575.763,538 640.915,517	19.722
10	575.752,459 640.907,869	11	575.740,188 640.899,397	14.911

Punct început	X / Y	Punct sfârșit	X / Y	Lungime segment (** (m)
11	575.740,188 640.899,397	12	575.732,059 640.893,068	10.302
13	575.697,324 640.868,207	14	575.695,45 640.867,021	2.218
15	575.698,827 640.862,904	16	575.700,944 640.860,607	3.124
17	575.708,174 640.864,133	18	575.728,391 640.878,924	25.05
19	575.749,257 640.894,411	20	575.765,299 640.906,894	20.327
21	575.778,877 640.917,748	22	575.794,585 640.929,24	19.463
23	575.814,963 640.943,137	24	575.822,468 640.948,255	9.084
25	575.826,777 640.952,083	26	575.826,151 640.953,282	1.353

Punct început	X / Y	Punct sfârșit	X / Y	Lungime segment (** (m)
12	575.732,059 640.893,068	13	575.697,324 640.868,207	42.715
14	575.695,45 640.867,021	15	575.698,827 640.862,904	5.325
16	575.700,944 640.860,607	17	575.708,174 640.864,133	8.044
18	575.728,391 640.878,924	19	575.749,257 640.894,411	25.985
20	575.765,299 640.906,894	21	575.778,877 640.917,748	17.383
22	575.794,585 640.929,24	23	575.814,963 640.943,137	24.666
24	575.822,468 640.948,255	25	575.826,777 640.952,083	5.764
26	575.826,151 640.953,282	1	575.826,065 640.955,268	1.988

\*\* Lungimile segmentelor sunt determinate în planul de proiecție Stereo 70 și sunt rotunjite la 1 milimetru.

\*\*\* Distanța dintre puncte este formată din segmente cumulate ce sunt mai mici decât valoarea 1 milimetru.



**DATE DESPRE IMOBILUL NR. 5232**

Oficiul de Cadastru și Publicitate Imobiliară NEAMT  
Biroul de Cadastru și Publicitate Imobiliară Targu-Neamt

**A. Partea I. Descrierea imobilului**

TEREN Intravilan

Adresa: Loc. Boboiesti, Str Ozanei, Jud. Neamt

Nr. Crt	Nr cadastral Nr. topografic	Suprafața* (mp)	Observații / Referințe
A1		2.309	Sector cadastral:73 Teren imprejmuit;

**Construcții**

Crt	Nr cadastral Nr. topografic	Adresa	Observații / Referințe
A1.1		Loc. Boboiesti, Str Ozanei, Jud. Neamt	Nr. niveluri:1; S. construita la sol:118 mp;
A1.2		Loc. Boboiesti, Str Ozanei, Jud. Neamt	Nr. niveluri:1; S. construita la sol:19 mp;
A1.3		Loc. Boboiesti, Str Ozanei, Jud. Neamt	Nr. niveluri:1; S. construita la sol:120 mp;
A1.4		Loc. Boboiesti, Str Ozanei, Jud. Neamt	Nr. niveluri:1; S. construita la sol:33 mp;
A1.5		Loc. Boboiesti, Str Ozanei, Jud. Neamt	Nr. niveluri:1; S. construita la sol:22 mp;
A1.6		Loc. Boboiesti, Str Ozanei, Jud. Neamt	Nr. niveluri:1; S. construita la sol:71 mp;
A1.7		Loc. Boboiesti, Str Ozanei, Jud. Neamt	Nr. niveluri:1; S. construita la sol:52 mp;

**B. Partea II. Proprietari și acte**

Inscrieri privitoare la dreptul de proprietate și alte drepturi reale		Referințe
/		
Act Administrativ nr. 14195, din 14/09/2023 emis de PRIMARIA COMUNEI PIPIRIG;		
B1	Inscrierea posesiei, drept de PROPRIETATE, dobandit prin Lege, cota actuala 1/1, cota initiala 1/1 1) VACARIU GHEORGHE 2) VACARIU DUMITRU	A1
Act Administrativ nr. 14187, din 14/09/2023 emis de PRIMARIA COMUNEI PIPIRIG;		
B2	Intabulare, drept de PROPRIETATE, dobandit prin Lege, cota actuala 1/1, cota initiala 1/1 1) VACARIU GHEORGHE 2) VACARIU DUMITRU	A1.1, A1.2, A1.3, A1.4, A1.5, A1.6, A1.7

**C. Partea III. SARCINI .**

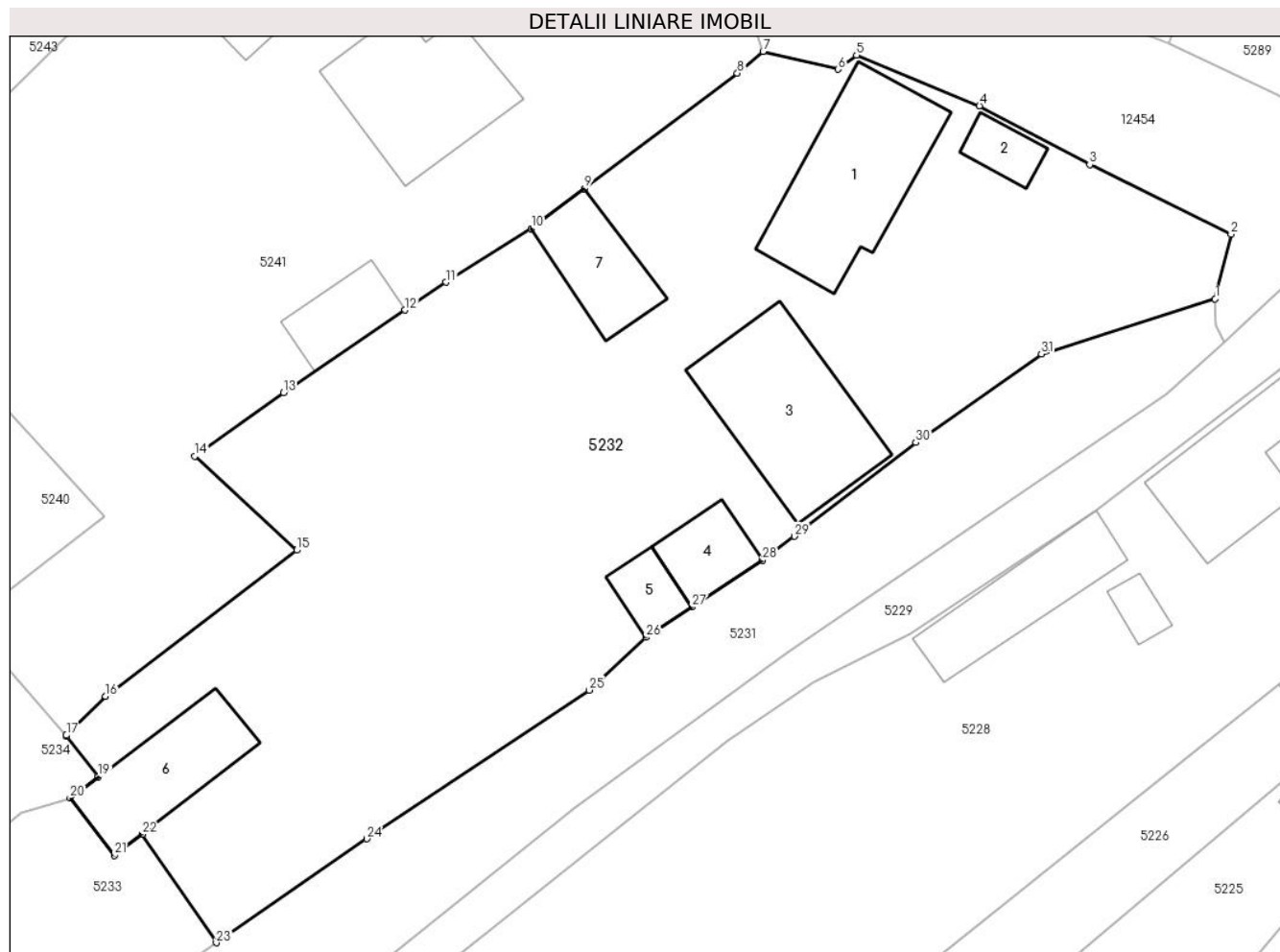
Inscrieri privind dezmembramintele dreptului de proprietate, drepturi reale de garanție și sarcini	Referințe
NU SUNT	

## Anexa Nr. 1 La Partea I

## Teren

Nr cadastral	Suprafața (mp)*	Observații / Referințe
	2.309	

\* Suprafața este determinată în planul de proiecție Stereo 70.



## Date referitoare la teren

Crt	Categorie folosință	Intra vilan	Suprafața (mp)	Tarla	Parcelă	Nr. topo	Observații / Referințe
1	curți constructii	DA	2.309	-	-	-	

## Date referitoare la construcții

Crt	Număr	Destinație construcție	Supraf. (mp)	Situație juridică	Observații / Referințe
A1.1		construcții de locuințe	118	Cu acte	Nr. niveluri:1; S. construita la sol:118 mp;
A1.2		construcții anexa	19	Cu acte	Nr. niveluri:1; S. construita la sol:19 mp;
A1.3		construcții de locuințe	120	Cu acte	Nr. niveluri:1; S. construita la sol:120 mp;
A1.4		construcții anexa	33	Cu acte	Nr. niveluri:1; S. construita la sol:33 mp;
A1.5		construcții anexa	22	Cu acte	Nr. niveluri:1; S. construita la sol:22 mp;
A1.6		construcții anexa	71	Cu acte	Nr. niveluri:1; S. construita la sol:71 mp;
A1.7		construcții anexa	52	Cu acte	Nr. niveluri:1; S. construita la sol:52 mp;



## Lungime Segmente

1) Valorile lungimilor segmentelor sunt obținute din proiecție în plan.

Punct început	X / Y	Punct sfârșit	X / Y	Lungime segment (** (m)
1	575.826,065 640.955,268	2	575.827,235 640.960,014	4.888
3	575.816,811 640.965,133	4	575.808,693 640.969,477	9.207
5	575.799,635 640.973,193	6	575.798,275 640.972,161	1.707
7	575.792,748 640.973,476	8	575.790,851 640.971,875	2.482
9	575.779,594 640.963,38	10	575.775,678 640.960,424	4.906
11	575.769,383 640.956,481	12	575.766,366 640.954,435	3.645
13	575.757,416 640.948,365	14	575.750,88 640.943,689	8.036
15	575.758,373 640.936,76	16	575.744,295 640.926,014	17.711
17	575.741,397 640.923,136	18	575.741,45 640.923,076	0.08
19	575.743,745 640.920,097	20	575.741,675 640.918,541	2.59
21	575.744,956 640.914,282	22	575.746,98 640.915,841	2.555
23	575.752,459 640.907,869	24	575.763,538 640.915,517	13.462
25	575.779,943 640.926,464	26	575.784,131 640.930,343	5.708
27	575.787,494 640.932,582	28	575.792,689 640.936,014	6.226
29	575.795,053 640.937,782	30	575.803,998 640.944,691	11.303
31	575.813,257 640.951,201	1	575.826,065 640.955,268	13.438

Punct început	X / Y	Punct sfârșit	X / Y	Lungime segment (** (m)
2	575.827,235 640.960,014	3	575.816,811 640.965,133	11.613
4	575.808,693 640.969,477	5	575.799,635 640.973,193	9.791
6	575.798,275 640.972,161	7	575.792,748 640.973,476	5.681
8	575.790,851 640.971,875	9	575.779,594 640.963,38	14.103
10	575.775,678 640.960,424	11	575.769,383 640.956,481	7.428
12	575.766,366 640.954,435	13	575.757,416 640.948,365	10.814
14	575.750,88 640.943,689	15	575.758,373 640.936,76	10.206
16	575.744,295 640.926,014	17	575.741,397 640.923,136	4.084
18	575.741,45 640.923,076	19	575.743,745 640.920,097	3.761
20	575.741,675 640.918,541	21	575.744,956 640.914,282	5.376
22	575.746,98 640.915,841	23	575.752,459 640.907,869	9.673
24	575.763,538 640.915,517	25	575.779,943 640.926,464	19.722
26	575.784,131 640.930,343	27	575.787,494 640.932,582	4.04
28	575.792,689 640.936,014	29	575.795,053 640.937,782	2.952
30	575.803,998 640.944,691	31	575.813,257 640.951,201	11.319

\*\* Lungimile segmentelor sunt determinate în planul de proiecție Stereo 70 și sunt rotunjite la 1 milimetru.

\*\*\* Distanța dintre puncte este formată din segmente cumulate ce sunt mai mici decât valoarea 1 milimetru.



**DATE DESPRE IMOBILUL NR. 5233**

Oficiul de Cadastru și Publicitate Imobiliară NEAMT  
Biroul de Cadastru și Publicitate Imobiliară Targu-Neamt

**A. Partea I. Descrierea imobilului**

TEREN Necunoscut

Adresa: Loc. Boboiesti, Jud. Neamt, si extravilan UAT Pipirig

Nr. Crt	Nr cadastral Nr. topografic	Suprafata* (mp)	Observatii / Referinte
A1		5.367	Sector cadastral:73 Teren imprejmuit;

**B. Partea II. Proprietari și acte**

Inscrieri privitoare la dreptul de proprietate și alte drepturi reale	Referințe
/	
Act Administrativ nr. 14195, din 14/09/2023 emis de PRIMARIA COMUNEI PIPIRIG;	
B1	A1
Inscrierea posesiei, drept de PROPRIETATE, dobandit prin Lege, cota actuala 1/1, cota initiala 1/1 1) VACARIU GHEORGHE	

**C. Partea III. SARCINI .**

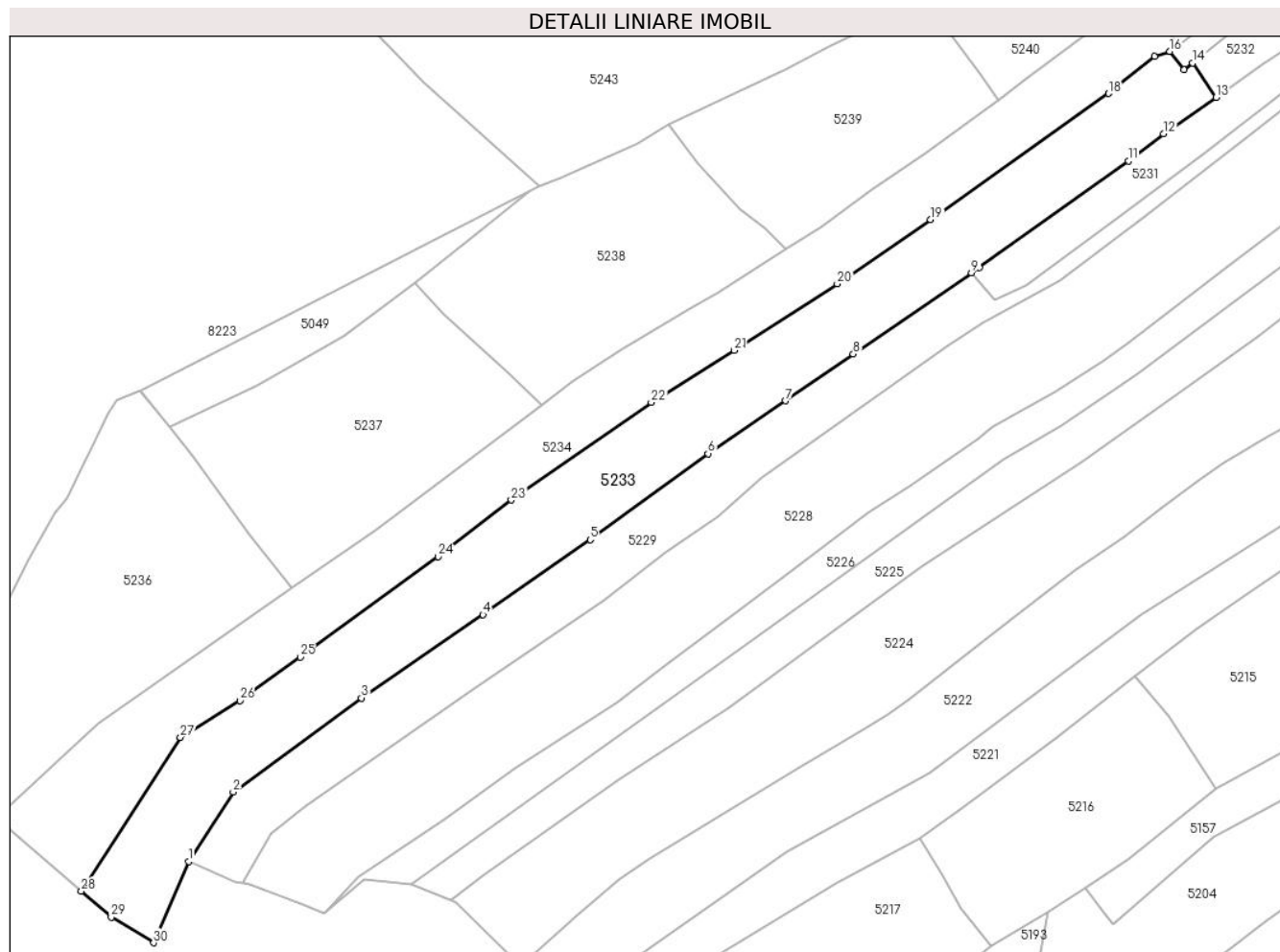
Inscrieri privind dezmembramintele dreptului de proprietate, drepturi reale de garanție și sarcini	Referințe
NU SUNT	

## Anexa Nr. 1 La Partea I

## Teren

Nr cadastral	Suprafața (mp)*	Observații / Referințe
	5.367	

\* Suprafața este determinată în planul de proiecție Stereo 70.



## Date referitoare la teren

Crt	Categorie folosință	Intravilan	Suprafața (mp)	Tarla	Parcelă	Nr. topo	Observații / Referințe
1	faneata	DA	4.901	-	-	-	
2	faneata	NU	466	-	-	-	

## Lungime Segmente

1) Valorile lungimilor segmentelor sunt obținute din proiecție în plan.

Punct început	X / Y	Punct sfârșit	X / Y	Lungime segment (** (m))
1	575.512,874 640.729,904	2	575.523,322 640.746,11	19.282
3	575.553,213 640.767,985	4	575.581,545 640.787,37	34.329
5	575.606,543 640.804,846	6	575.634,005 640.824,893	34.001
7	575.652,114 640.837,167	8	575.667,882 640.848,076	19.174

Punct început	X / Y	Punct sfârșit	X / Y	Lungime segment (** (m))
2	575.523,322 640.746,11	3	575.553,213 640.767,985	37.04
4	575.581,545 640.787,37	5	575.606,543 640.804,846	30.501
6	575.634,005 640.824,893	7	575.652,114 640.837,167	21.877
8	575.667,882 640.848,076	9	575.695,45 640.867,021	33.45

Punct început	X / Y	Punct sfârșit	X / Y	Lungime segment (** (m)
9	575.695,45 640.867,021	10	575.697,324 640.868,207	2.218
11	575.732,059 640.893,068	12	575.740,188 640.899,397	10.302
13	575.752,459 640.907,869	14	575.746,98 640.915,841	9.673
15	575.744,956 640.914,282	16	575.741,675 640.918,541	5.376
17	575.738,11 640.917,44	18	575.727,431 640.908,752	13.767
19	575.685,893 640.879,38	20	575.664,152 640.864,425	26.388
21	575.640,15 640.848,945	22	575.620,78 640.836,802	22.862
23	575.588,146 640.814,096	24	575.571,112 640.800,863	21.57
25	575.538,938 640.777,492	26	575.524,869 640.767,37	17.332
27	575.510,992 640.758,801	28	575.487,903 640.722,965	42.63
29	575.494,878 640.716,929	30	575.504,769 640.710,976	11.544

Punct început	X / Y	Punct sfârșit	X / Y	Lungime segment (** (m)
10	575.697,324 640.868,207	11	575.732,059 640.893,068	42.715
12	575.740,188 640.899,397	13	575.752,459 640.907,869	14.911
14	575.746,98 640.915,841	15	575.744,956 640.914,282	2.555
16	575.741,675 640.918,541	17	575.738,11 640.917,44	3.731
18	575.727,431 640.908,752	19	575.685,893 640.879,38	50.874
20	575.664,152 640.864,425	21	575.640,15 640.848,945	28.561
22	575.620,78 640.836,802	23	575.588,146 640.814,096	39.756
24	575.571,112 640.800,863	25	575.538,938 640.777,492	39.766
26	575.524,869 640.767,37	27	575.510,992 640.758,801	16.309
28	575.487,903 640.722,965	29	575.494,878 640.716,929	9.224
30	575.504,769 640.710,976	1	575.512,874 640.729,904	20.59

\*\* Lungimile segmentelor sunt determinate în planul de proiecție Stereo 70 și sunt rotunjite la 1 milimetru.

\*\*\* Distanța dintre puncte este formată din segmente cumulate ce sunt mai mici decât valoarea 1 milimetru.



**DATE DESPRE IMOBILUL NR. 5234**

Oficiul de Cadastru și Publicitate Imobiliară NEAMT  
Biroul de Cadastru și Publicitate Imobiliară Targu-Neamt

**A. Partea I. Descrierea imobilului**

TEREN Necunoscut

Adresa: Loc. Boboiesti, Jud. Neamt, si extravilan UAT Pipirig

Nr. Crt	Nr cadastral Nr. topografic	Suprafața* (mp)	Observații / Referințe
A1		4.789	Sector cadastral:73 Teren imprejmuit;

**B. Partea II. Proprietari și acte**

Inscrieri privitoare la dreptul de proprietate și alte drepturi reale	Referințe
/	
Act Administrativ nr. 14195, din 14/09/2023 emis de PRIMARIA COMUNEI PIPIRIG;	
B1	A1
Inscrierea posesiei, drept de PROPRIETATE, dobandit prin Lege, cota actuala 1/1, cota initiala 1/1 1) VACARIU DUMITRU	

**C. Partea III. SARCINI .**

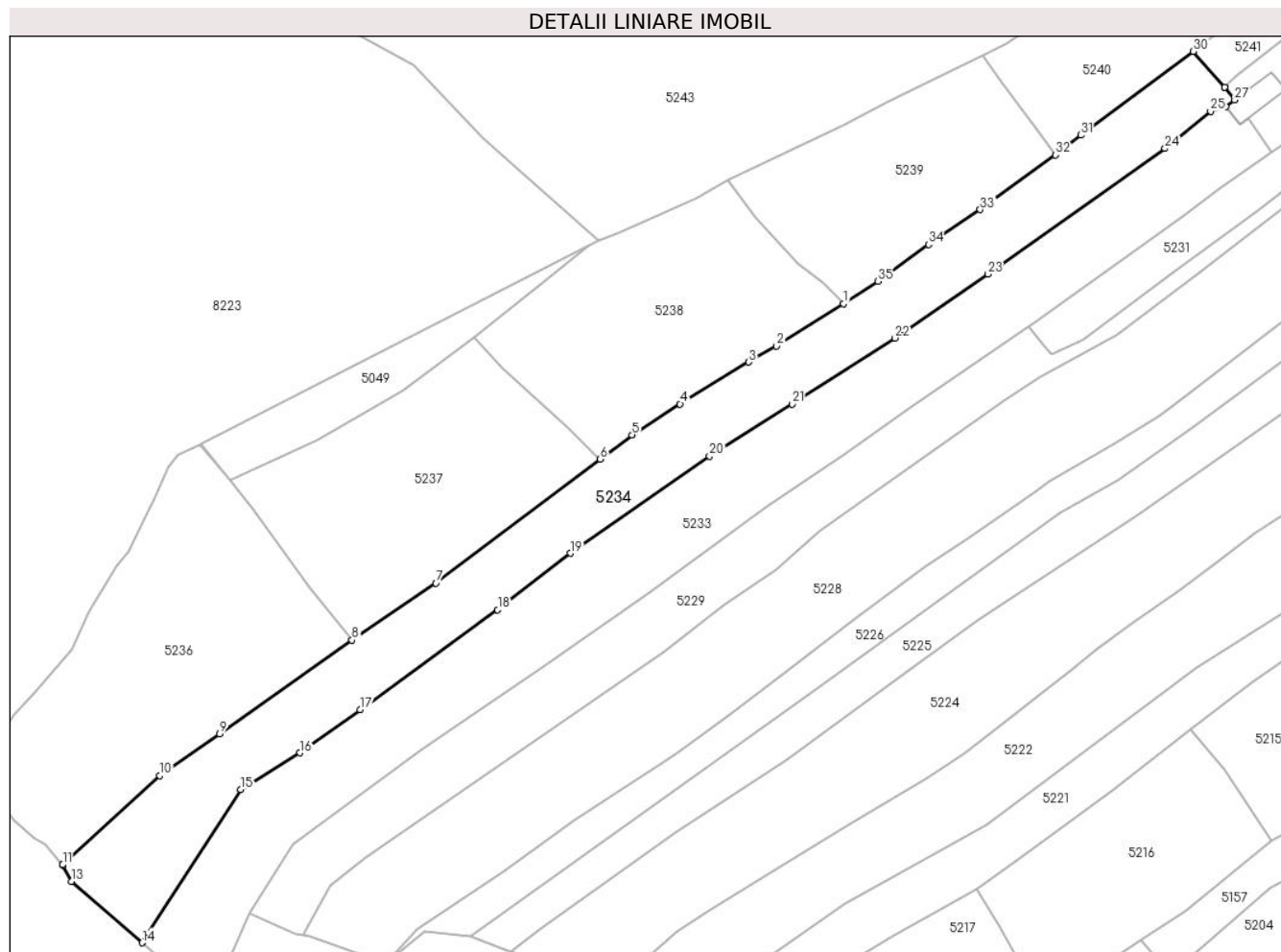
Inscrieri privind dezmembramintele dreptului de proprietate, drepturi reale de garanție și sarcini	Referințe
NU SUNT	

## Anexa Nr. 1 La Partea I

## Teren

Nr cadastral	Suprafața (mp)*	Observații / Referințe
	4.789	

\* Suprafața este determinată în planul de proiecție Stereo 70.



## Date referitoare la teren

Crt	Categorie folosință	Intra vilan	Suprafața (mp)	Tarla	Parcelă	Nr. topo	Observații / Referințe
1	faneata	DA	4.361	-	-	-	
2	faneata	NU	427	-	-	-	

## Lungime Segmente

1) Valorile lungimilor segmentelor sunt obținute din proiecție în plan.

Punct început	X / Y	Punct sfârșit	X / Y	Lungime segment (** (m))
1	575.652,137 640.872,477	2	575.636,476 640.862,505	18.566
3	575.629,957 640.858,776	4	575.613,856 640.848,997	18.838
5	575.602,607 640.841,782	6	575.595,131 640.836,087	9.398
7	575.556,671 640.807,115	8	575.537,019 640.793,738	23.773

Punct început	X / Y	Punct sfârșit	X / Y	Lungime segment (** (m))
2	575.636,476 640.862,505	3	575.629,957 640.858,776	7.51
4	575.613,856 640.848,997	5	575.602,607 640.841,782	13.364
6	575.595,131 640.836,087	7	575.556,671 640.807,115	48.151
8	575.537,019 640.793,738	9	575.506,025 640.771,859	37.938



Punct început	X / Y	Punct sfârșit	X / Y	Lungime segment (** (m)
9	575.506,025 640.771,859	10	575.492,011 640.762,03	17.117
11	575.469,274 640.741,218	12	575.469,354 640.741,065	0.173
13	575.471,299 640.737,332	14	575.487,903 640.722,965	21.957
15	575.510,992 640.758,801	16	575.524,869 640.767,37	16.309
17	575.538,938 640.777,492	18	575.571,112 640.800,863	39.766
19	575.588,146 640.814,096	20	575.620,78 640.836,802	39.756
21	575.640,15 640.848,945	22	575.664,152 640.864,425	28.561
23	575.685,893 640.879,38	24	575.727,431 640.908,752	50.874
25	575.738,11 640.917,44	26	575.741,675 640.918,541	3.731
27	575.743,745 640.920,097	28	575.741,45 640.923,076	3.761
29	575.741,397 640.923,136	30	575.734,087 640.931,468	11.084
31	575.707,781 640.911,869	32	575.701,794 640.907,254	7.559
33	575.684,141 640.894,48	34	575.672,053 640.886,326	14.581
35	575.660,234 640.877,7	1	575.652,137 640.872,477	9.635

Punct început	X / Y	Punct sfârșit	X / Y	Lungime segment (** (m)
10	575.492,011 640.762,03	11	575.469,274 640.741,218	30.824
12	575.469,354 640.741,065	13	575.471,299 640.737,332	4.209
14	575.487,903 640.722,965	15	575.510,992 640.758,801	42.63
16	575.524,869 640.767,37	17	575.538,938 640.777,492	17.332
18	575.571,112 640.800,863	19	575.588,146 640.814,096	21.57
20	575.620,78 640.836,802	21	575.640,15 640.848,945	22.862
22	575.664,152 640.864,425	23	575.685,893 640.879,38	26.388
24	575.727,431 640.908,752	25	575.738,11 640.917,44	13.767
26	575.741,675 640.918,541	27	575.743,745 640.920,097	2.59
28	575.741,45 640.923,076	29	575.741,397 640.923,136	0.08
30	575.734,087 640.931,468	31	575.707,781 640.911,869	32.804
32	575.701,794 640.907,254	33	575.684,141 640.894,48	21.79
34	575.672,053 640.886,326	35	575.660,234 640.877,7	14.632

\*\* Lungimile segmentelor sunt determinate în planul de proiecție Stereo 70 și sunt rotunjite la 1 milimetru.

\*\*\* Distanța dintre puncte este formată din segmente cumulate ce sunt mai mici decât valoarea 1 milimetru.



**DATE DESPRE IMOBILUL NR. 5236**

Oficiul de Cadastru și Publicitate Imobiliară NEAMT  
Biroul de Cadastru și Publicitate Imobiliară Targu-Neamt

**A. Partea I. Descrierea imobilului**

TEREN Necunoscut

Adresa: Loc. Boboiesti, Jud. Neamt, si extravilan comuna Pipirig

Nr. Crt	Nr cadastral Nr. topografic	Suprafața* (mp)	Observații / Referințe
A1	52495	Din acte: 3.711 Masurata: 3.719	Sector cadastral:73 Teren imprejmuit;

**B. Partea II. Proprietari și acte**

Inscrieri privitoare la dreptul de proprietate și alte drepturi reale		Referințe
<b>20371 / 08/09/2017</b>		
Act Notarial nr. Certificat de moștenitor nr.88, din 17/08/2017 emis de NP Laura Andronache (act administrativ nr Proces verbal de identificare a imobilului nr.8700 din 02.08.2017, emis de Primaria Pipirig; act administrativ nr Certificat pentru atestarea ca petentul este cunoscut ca proprietar nr.8699 din 02.08.2017, emis de Primaria Pipirig);		
B2	Intabulare, drept de PROPRIETATE, cu titlu de moștenire după defunctul Ilie Pintilie, dobandit prin Succesiune, cota actuala 3/8, cota initiala 3/8 1) <b>RUSU NADIA</b>	A1
Act Notarial nr. Contract de vanzare nr.1759, din 07/09/2017 emis de NP Andronache Laura;		
B3	Intabulare, drept de PROPRIETATE, cu titlu de cumpărare, dobandit prin Conventie, cota actuala 5/8, cota initiala 5/8 1) <b>RUSU NADIA</b> 2) <b>RUSU VASILE</b> , bun comun	A1

**C. Partea III. SARCINI**

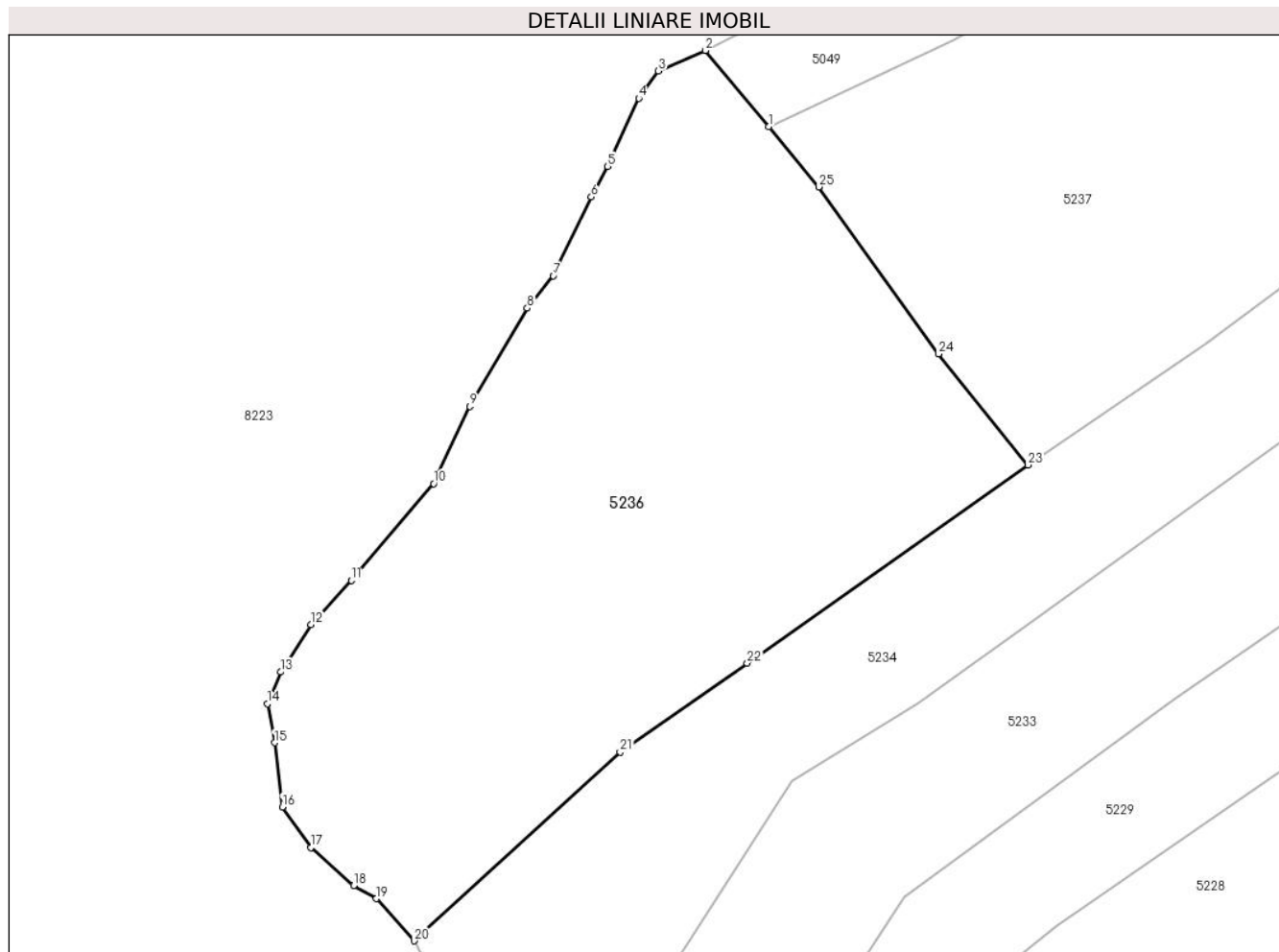
Inscrieri privind dezmembramintele dreptului de proprietate, drepturi reale de garanție și sarcini		Referințe
<b>21192 / 21/09/2017</b>		
Act Notarial nr. 2007 - contract de constituire a dreptului de superficie, din 20/09/2017 emis de NP Andronache Laura;		
C1	Intabulare, drept de SUPERFICIE, pentru o perioada de 10 ani 1) <b>RUSU VASILE</b>	A1
C2	Se noteaza patrimoniul de afectatiune asupra dreptului de folosinta a terenului 1) <b>PERSOANA FIZICĂ AUTORIZATĂ RUSU G.M. VASILE</b> , CIF:27491619	A1

## Anexa Nr. 1 La Partea I

## Teren

Nr cadastral	Suprafața (mp)*	Observații / Referințe
52495	Din acte: 3.711 Masurata: 3.719	

\* Suprafața este determinată în planul de proiecție Stereo 70.



## Date referitoare la teren

Crt	Categorie folosință	Intravilan	Suprafața (mp)	Tarla	Parcelă	Nr. topo	Observații / Referințe
1	faneata	DA	3.283	-	-	-	
2	faneata	NU	437	-	-	-	

## Lungime Segmente

1) Valorile lungimilor segmentelor sunt obținute din proiecție în plan.

Punct început	X / Y	Punct sfârșit	X / Y	Lungime segment (** (m)
1	575.508,385 640.831,067	2	575.501,433 640.839,458	10.897
3	575.496,221 640.837,21	4	575.494,053 640.834,179	3.727
5	575.490,597 640.826,661	6	575.488,817 640.823,303	3.801
7	575.484,628 640.814,608	8	575.481,759 640.811,012	4.6

Punct început	X / Y	Punct sfârșit	X / Y	Lungime segment (** (m)
2	575.501,433 640.839,458	3	575.496,221 640.837,21	5.676
4	575.494,053 640.834,179	5	575.490,597 640.826,661	8.274
6	575.488,817 640.823,303	7	575.484,628 640.814,608	9.651
8	575.481,759 640.811,012	9	575.475,428 640.800,192	12.536

Punct început	X / Y	Punct sfârșit	X / Y	Lungime segment (** (m)
9	575.475,428 640.800,192	10	575.471,431 640.791,668	9.415
11	575.462,326 640.781,0	12	575.457,908 640.776,131	6.575
13	575.454,532 640.770,887	14	575.453,068 640.767,361	3.818
15	575.453,871 640.763,073	16	575.454,723 640.755,989	7.135
17	575.457,897 640.751,53	18	575.462,589 640.747,302	6.316
19	575.465,099 640.745,875	20	575.469,274 640.741,218	6.254
21	575.492,011 640.762,03	22	575.506,025 640.771,859	17.117
23	575.537,019 640.793,738	24	575.527,151 640.805,988	15.73
25	575.513,909 640.824,4	1	575.508,385 640.831,067	8.658

Punct început	X / Y	Punct sfârșit	X / Y	Lungime segment (** (m)
10	575.471,431 640.791,668	11	575.462,326 640.781,0	14.025
12	575.457,908 640.776,131	13	575.454,532 640.770,887	6.237
14	575.453,068 640.767,361	15	575.453,871 640.763,073	4.363
16	575.454,723 640.755,989	17	575.457,897 640.751,53	5.473
18	575.462,589 640.747,302	19	575.465,099 640.745,875	2.887
20	575.469,274 640.741,218	21	575.492,011 640.762,03	30.824
22	575.506,025 640.771,859	23	575.537,019 640.793,738	37.938
24	575.527,151 640.805,988	25	575.513,909 640.824,4	22.679

\*\* Lungimile segmentelor sunt determinate în planul de proiecție Stereo 70 și sunt rotunjite la 1 milimetru.

\*\*\* Distanța dintre puncte este formată din segmente cumulate ce sunt mai mici decât valoarea 1 milimetru.



**DATE DESPRE IMOBILUL NR. 5237**

Oficiul de Cadastru și Publicitate Imobiliară NEAMT  
Biroul de Cadastru și Publicitate Imobiliară Targu-Neamt

**A. Partea I. Descrierea imobilului**

TEREN Intravilan

Adresa: Loc. Boboiesti, Jud. Neamt

Nr. Crt	Nr cadastral Nr. topografic	Suprafața* (mp)	Observații / Referințe
A1		2.924	Sector cadastral:73 Teren imprejmuit;

**B. Partea II. Proprietari și acte**

Inscrieri privitoare la dreptul de proprietate și alte drepturi reale		Referințe
/		
Act Administrativ nr. 14195, din 14/09/2023 emis de PRIMARIA COMUNEI PIPIRIG;		
B1	Inscrierea posesiei, drept de PROPRIETATE, dobandit prin Lege, cota actuala 1/1, cota initiala 1/1 1) ILIE ȘTEFAN 2) ILIE LUCIA, soți	A1

**C. Partea III. SARCINI .**

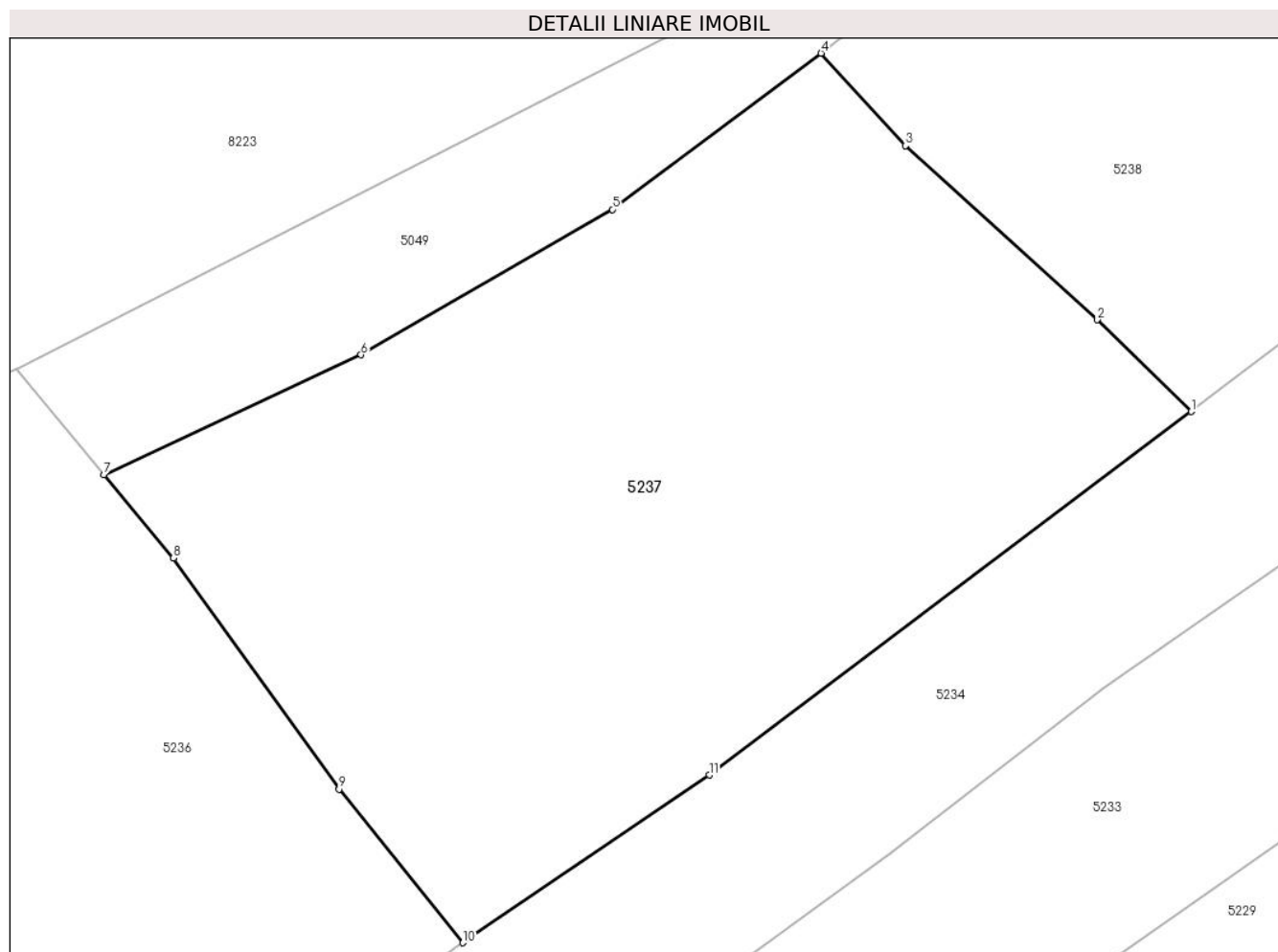
Inscrieri privind dezmembramintele dreptului de proprietate, drepturi reale de garanție și sarcini	Referințe
NU SUNT	

## Anexa Nr. 1 La Partea I

## Teren

Nr cadastral	Suprafața (mp)*	Observații / Referințe
	2.924	

\* Suprafața este determinată în planul de proiecție Stereo 70.



## Date referitoare la teren

Crt	Categorie folosință	Intra vilan	Suprafața (mp)	Tarla	Parcelă	Nr. topo	Observații / Referințe
1	faneata	DA	2.923	-	-	-	

## Lungime Segmente

1) Valorile lungimilor segmentelor sunt obținute din proiecție în plan.

Punct început	X / Y	Punct sfârșit	X / Y	Lungime segment (** (m)
1	575.595,131 640.836,087	2	575.587,6 640.843,393	10.493
2	575.587,6 640.843,393	3	575.572,318 640.857,275	20.646
3	575.572,318 640.857,275	4	575.565,592 640.864,643	9.976
4	575.565,592 640.864,643	5	575.548,94 640.852,191	20.793
5	575.548,94 640.852,191	6	575.528,895 640.840,601	23.154



Punct început	X / Y	Punct sfârșit	X / Y	Lungime segment (** (m)
6	575.528,895 640.840,601	7	575.508,385 640.831,067	22.618
7	575.508,385 640.831,067	8	575.513,909 640.824,4	8.658
8	575.513,909 640.824,4	9	575.527,151 640.805,988	22.679
9	575.527,151 640.805,988	10	575.537,019 640.793,738	15.73
10	575.537,019 640.793,738	11	575.556,671 640.807,115	23.773
11	575.556,671 640.807,115	1	575.595,131 640.836,087	48.151

\*\* Lungimile segmentelor sunt determinate în planul de proiecție Stereo 70 și sunt rotunjite la 1 milimetru.

\*\*\* Distanța dintre puncte este formată din segmente cumulate ce sunt mai mici decât valoarea 1 milimetru.



**DATE DESPRE IMOBILUL NR. 5238**

Oficiul de Cadastru și Publicitate Imobiliară NEAMT  
Biroul de Cadastru și Publicitate Imobiliară Targu-Neamt

**A. Partea I. Descrierea imobilului**

TEREN Intravilan

Adresa: Loc. Boboiesti, Jud. Neamt

Nr. Crt	Nr cadastral Nr. topografic	Suprafața* (mp)	Observații / Referințe
A1		2.784	Sector cadastral:73 Teren imprejmuit;

**B. Partea II. Proprietari și acte**

Inscrieri privitoare la dreptul de proprietate și alte drepturi reale		Referințe
/		
Act Administrativ nr. 14195, din 14/09/2023 emis de PRIMARIA COMUNEI PIPIRIG;		
B1	Inscrierea posesiei, drept de PROPRIETATE, dobandit prin Lege, cota actuala 1/1, cota initiala 1/1 1) ILIE RELU	A1

**C. Partea III. SARCINI .**

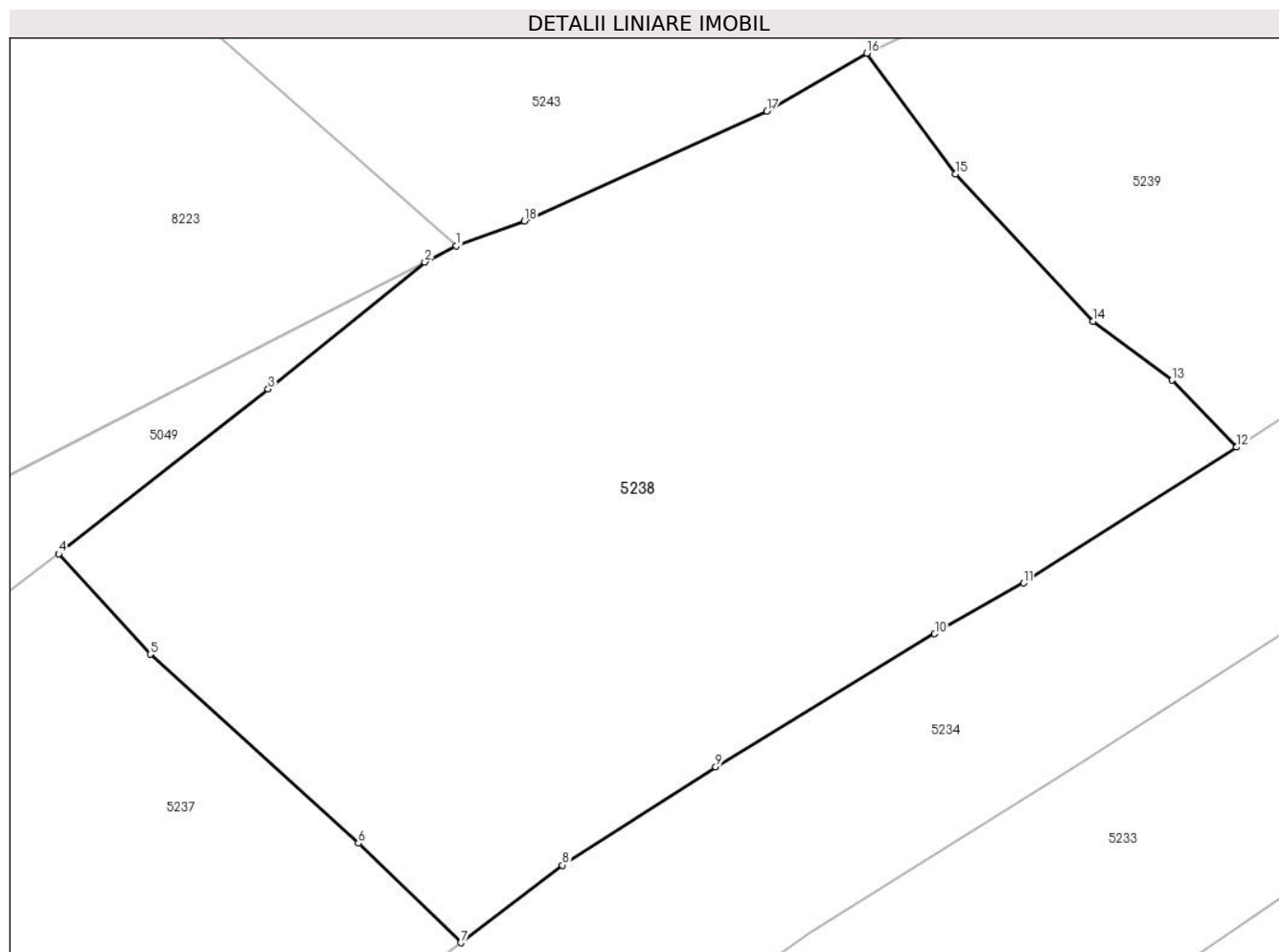
Inscrieri privind dezmembramintele dreptului de proprietate, drepturi reale de garanție și sarcini	Referințe
NU SUNT	

## Anexa Nr. 1 La Partea I

## Teren

Nr cadastral	Suprafața (mp)*	Observații / Referințe
	2.784	

\* Suprafața este determinată în planul de proiecție Stereo 70.



## Date referitoare la teren

Crt	Categorie folosință	Intravilan	Suprafața (mp)	Tarla	Parcelă	Nr. topo	Observații / Referințe
1	faneata	DA	2.784	-	-	-	

## Lungime Segmente

1) Valorile lungimilor segmentelor sunt obținute din proiecție în plan.

Punct început	X / Y	Punct sfârșit	X / Y	Lungime segment (** (m)
1	575.594,814 640.887,261	2	575.592,487 640.886,069	2.615
2	575.592,487 640.886,069	3	575.580,978 640.876,744	14.813
3	575.580,978 640.876,744	4	575.565,592 640.864,643	19.575
4	575.565,592 640.864,643	5	575.572,318 640.857,275	9.976
5	575.572,318 640.857,275	6	575.587,6 640.843,393	20.646

Punct început	X / Y	Punct sfârșit	X / Y	Lungime segment (** (m)
6	575.587,6 640.843,393	7	575.595,131 640.836,087	10.493
7	575.595,131 640.836,087	8	575.602,607 640.841,782	9.398
8	575.602,607 640.841,782	9	575.613,856 640.848,997	13.364
9	575.613,856 640.848,997	10	575.629,957 640.858,776	18.838
10	575.629,957 640.858,776	11	575.636,476 640.862,505	7.51
11	575.636,476 640.862,505	12	575.652,137 640.872,477	18.566
12	575.652,137 640.872,477	13	575.647,393 640.877,401	6.837
13	575.647,393 640.877,401	14	575.641,575 640.881,707	7.238
14	575.641,575 640.881,707	15	575.631,483 640.892,525	14.795
15	575.631,483 640.892,525	16	575.624,959 640.901,4	11.015
16	575.624,959 640.901,4	17	575.617,634 640.897,132	8.478
17	575.617,634 640.897,132	18	575.599,797 640.889,084	19.569
18	575.599,797 640.889,084	1	575.594,814 640.887,261	5.306

\*\* Lungimile segmentelor sunt determinate în planul de proiecție Stereo 70 și sunt rotunjite la 1 milimetru.

\*\*\* Distanța dintre puncte este formată din segmente cumulate ce sunt mai mici decât valoarea 1 milimetru.



**DATE DESPRE IMOBILUL NR. 5239**

Oficiul de Cadastru și Publicitate Imobiliară NEAMT  
Biroul de Cadastru și Publicitate Imobiliară Targu-Neamt

**A. Partea I. Descrierea imobilului**

TEREN Intravilan

Adresa: Loc. Boboiesti, Jud. Neamt

Nr. Crt	Nr cadastral Nr. topografic	Suprafața* (mp)	Observații / Referințe
A1	52498	Din acte: 2.144 Masurata: 2.170	Sector cadastral:73 Teren imprejmuit;

**B. Partea II. Proprietari și acte**

Inscrieri privitoare la dreptul de proprietate și alte drepturi reale		Referințe
<b>20356 / 08/09/2017</b>		
Act Notarial nr. Certificat de moștenitor nr.88, din 17/08/2017 emis de NP Andronache Laura (act administrativ nr Certificat pentru atestarea ca petentul este cunoscut ca proprietar nr.8701 din 02.08.2017, emis de Primaria Pipirig; act administrativ nr Proces verbal de identificare a imobilului nr.8702 din 02.08.2017, emis de Primaria Pipirig);		
B2	Intabulare, drept de PROPRIETATE, cu titlu de moștenire după defunctul Ilie Pintilie, dobandit prin Succesiune, cota actuala 3/8, cota initiala 3/8 1) <b>RUSU NADIA</b>	A1
Act Notarial nr. Contract de vânzare cumpărare nr.1759, din 07/09/2017 emis de NP Andronache Laura;		
B3	Intabulare, drept de PROPRIETATE, cu titlu de cumpărare, dobandit prin Conventie, cota actuala 5/8, cota initiala 5/8 1) <b>RUSU NADIA</b> 2) <b>RUSU VASILE</b> , bun comun	A1

**C. Partea III. SARCINI**

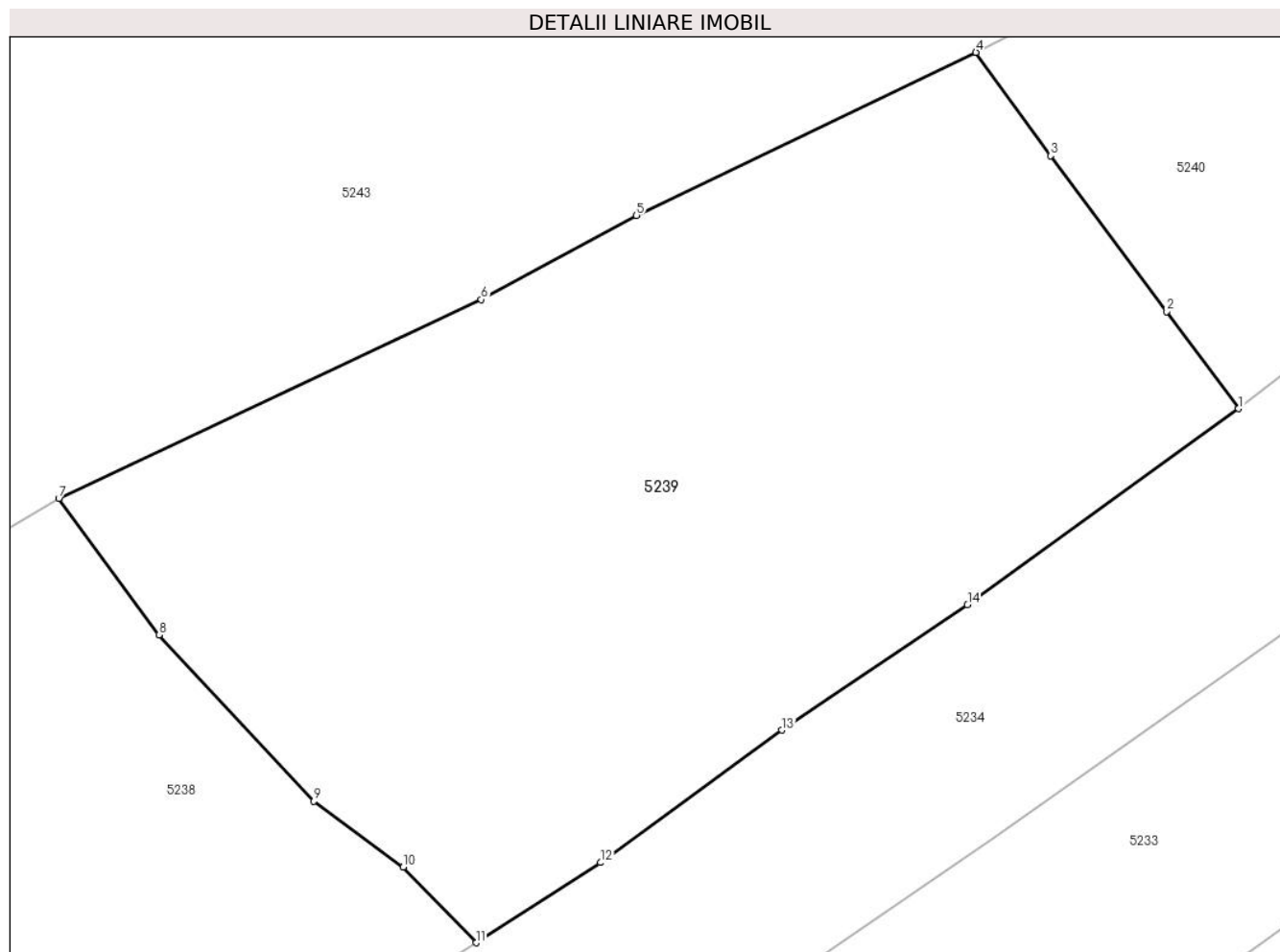
Inscrieri privind dezmembramintele dreptului de proprietate, drepturi reale de garanție și sarcini		Referințe
<b>21190 / 21/09/2017</b>		
Act Notarial nr. 2007 - contract de constituire a dreptului de superficie, din 20/09/2017 emis de NP Andronache Laura;		
C1	Intabulare, drept de SUPERFICIE, pentru o perioada de 10 ani 1) <b>RUSU VASILE</b>	A1
C2	Se noteaza patrimoniul de afectatiune asupra dreptului de folosinta a terenului 1) <b>PERSOANA FIZICĂ AUTORIZATĂ RUSU G.M. VASILE</b> , CIF:27491619	A1

## Anexa Nr. 1 La Partea I

## Teren

Nr cadastral	Suprafața (mp)*	Observații / Referințe
52498	Din acte: 2.144 Masurata: 2.170	

\* Suprafața este determinată în planul de proiecție Stereo 70.



## Date referitoare la teren

Crt	Categorie folosință	Intra vilan	Suprafața (mp)	Tarla	Parcelă	Nr. topo	Observații / Referințe
1	faneata	DA	2.170	-	-	-	

## Lungime Segmente

1) Valorile lungimilor segmentelor sunt obținute din proiecție în plan.

Punct început	X / Y	Punct sfârșit	X / Y	Lungime segment (** (m)
1	575.701,794 640.907,254	2	575.697,097 640.913,574	7.874
2	575.697,097 640.913,574	3	575.689,542 640.923,729	12.657
3	575.689,542 640.923,729	4	575.684,689 640.930,455	8.294
4	575.684,689 640.930,455	5	575.662,583 640.919,839	24.523
5	575.662,583 640.919,839	6	575.652,48 640.914,366	11.49



Punct început	X / Y	Punct sfârșit	X / Y	Lungime segment (** (m)
6	575.652,48 640.914,366	7	575.624,959 640.901,4	30.422
7	575.624,959 640.901,4	8	575.631,483 640.892,525	11.015
8	575.631,483 640.892,525	9	575.641,575 640.881,707	14.795
9	575.641,575 640.881,707	10	575.647,393 640.877,401	7.238
10	575.647,393 640.877,401	11	575.652,137 640.872,477	6.837
11	575.652,137 640.872,477	12	575.660,234 640.877,7	9.635
12	575.660,234 640.877,7	13	575.672,053 640.886,326	14.632
13	575.672,053 640.886,326	14	575.684,141 640.894,48	14.581
14	575.684,141 640.894,48	1	575.701,794 640.907,254	21.79

\*\* Lungimile segmentelor sunt determinate în planul de proiecție Stereo 70 și sunt rotunjite la 1 milimetru.

\*\*\* Distanța dintre puncte este formată din segmente cumulate ce sunt mai mici decât valoarea 1 milimetru.



**DATE DESPRE IMOBILUL NR. 5240**

Oficiul de Cadastru și Publicitate Imobiliară NEAMT  
Biroul de Cadastru și Publicitate Imobiliară Targu-Neamt

**A. Partea I. Descrierea imobilului**

TEREN Intravilan

Adresa: Loc. Boboiesti, Jud. Neamt

Nr. Crt	Nr cadastral Nr. topografic	Suprafața* (mp)	Observații / Referințe
A1		1.406	Sector cadastral:73 Teren imprejmuit;

**B. Partea II. Proprietari și acte**

Inscrieri privitoare la dreptul de proprietate și alte drepturi reale		Referințe
/		
Act Administrativ nr. 14195, din 14/09/2023 emis de PRIMĂRIA COMUNEI PIPIRIG;		
B1	Inscrierea posesiei, drept de PROPRIETATE, dobandit prin Lege, cota actuala 1/1, cota initiala 1/1 1) ILIE ȘTEFAN 2) ILIE LUCIA, soți	A1

**C. Partea III. SARCINI .**

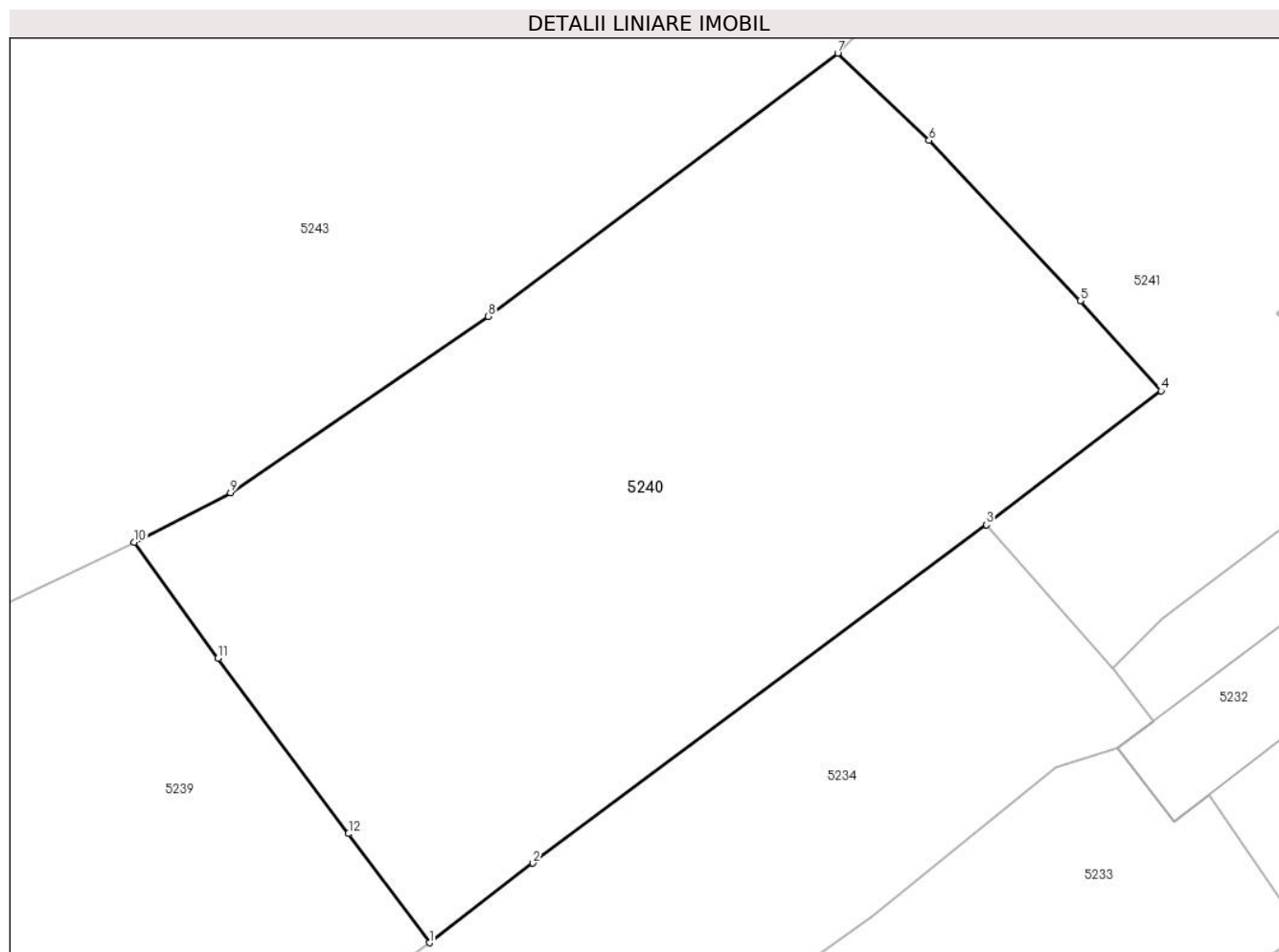
Inscrieri privind dezmembramintele dreptului de proprietate, drepturi reale de garanție și sarcini	Referințe
NU SUNT	

## Anexa Nr. 1 La Partea I

## Teren

Nr cadastral	Suprafața (mp)*	Observații / Referințe
	1.406	

\* Suprafața este determinată în planul de proiecție Stereo 70.



## Date referitoare la teren

Crt	Categorie folosință	Intra vilan	Suprafața (mp)	Tarla	Parcelă	Nr. topo	Observații / Referințe
1	faneata	DA	1.406	-	-	-	

## Lungime Segmente

1) Valorile lungimilor segmentelor sunt obținute din proiecție în plan.

Punct început	X / Y	Punct sfârșit	X / Y	Lungime segment (** (m)
1	575.701,794 640.907,254	2	575.707,781 640.911,869	7.559
2	575.707,781 640.911,869	3	575.734,087 640.931,468	32.804
3	575.734,087 640.931,468	4	575.744,199 640.939,221	12.742
4	575.744,199 640.939,221	5	575.739,514 640.944,436	7.01
5	575.739,514 640.944,436	6	575.730,756 640.953,735	12.774

Punct început	X / Y	Punct sfârșit	X / Y	Lungime segment (** (m)
6	575.730,756 640.953,735	7	575.725,462 640.958,781	7.314
7	575.725,462 640.958,781	8	575.705,196 640.943,531	25.363
8	575.705,196 640.943,531	9	575.690,267 640.933,323	18.085
9	575.690,267 640.933,323	10	575.684,689 640.930,455	6.272
10	575.684,689 640.930,455	11	575.689,542 640.923,729	8.294
11	575.689,542 640.923,729	12	575.697,097 640.913,574	12.657
12	575.697,097 640.913,574	1	575.701,794 640.907,254	7.874

\*\* Lungimile segmentelor sunt determinate în planul de proiecție Stereo 70 și sunt rotunjite la 1 milimetru.

\*\*\* Distanța dintre puncte este formată din segmente cumulate ce sunt mai mici decât valoarea 1 milimetru.



**DATE DESPRE IMOBILUL NR. 5241**

Oficiul de Cadastru și Publicitate Imobiliară NEAMT  
Biroul de Cadastru și Publicitate Imobiliară Targu-Neamt

**A. Partea I. Descrierea imobilului**

TEREN Intravilan

Adresa: Loc. Boboiesti, Str Ozanei, Jud. Neamt

Nr. Crt	Nr cadastral Nr. topografic	Suprafața* (mp)	Observații / Referințe
A1		1.765	Sector cadastral:73 Teren imprejmuit;

**Construcții**

Crt	Nr cadastral Nr. topografic	Adresa	Observații / Referințe
A1.1		Loc. Boboiesti, Str Ozanei, Jud. Neamt	Nr. niveluri:2; S. construita la sol:104 mp;
A1.2		Loc. Boboiesti, Str Ozanei, Jud. Neamt	Nr. niveluri:1; S. construita la sol:48 mp;
A1.3		Loc. Boboiesti, Str Ozanei, Jud. Neamt	Nr. niveluri:1; S. construita la sol:36 mp;

**B. Partea II. Proprietari și acte**

Inscrieri privitoare la dreptul de proprietate și alte drepturi reale		Referințe
/		
Act Administrativ nr. 14195, din 14/09/2023 emis de PRIMARIA COMUNEI PIPIRIG;		
B1	Inscrierea posesiei, drept de PROPRIETATE, dobandit prin Lege, cota actuala 1/1, cota initiala 1/1 1) ILIE FLORIN 2) ILIE ELENA	A1
Act Administrativ nr. 14187, din 14/09/2023 emis de PRIMARIA COMUNEI PIPIRIG;		
B2	Intabulare, drept de PROPRIETATE, dobandit prin Lege, cota actuala 1/1, cota initiala 1/1 1) ILIE FLORIN 2) ILIE ELENA	A1.1, A1.2, A1.3

**C. Partea III. SARCINI .**

Inscrieri privind dezmembramintele dreptului de proprietate, drepturi reale de garanție și sarcini	Referințe
NU SUNT	

## Anexa Nr. 1 La Partea I

## Teren

Nr cadastral	Suprafața (mp)*	Observații / Referințe
	1.765	

\* Suprafața este determinată în planul de proiecție Stereo 70.



## Date referitoare la teren

Crt	Categorie folosință	Intravilan	Suprafața (mp)	Tarla	Parcelă	Nr. topo	Observații / Referințe
1	curți constructii	DA	886	-	-	-	
2	faneata	DA	879	-	-	-	

## Date referitoare la construcții

Crt	Număr	Destinație construcție	Supraf. (mp)	Situație juridică	Observații / Referințe
A1.1		construcții de locuințe	104	Cu acte	Nr. niveluri:2; S. construita la sol:104 mp;
A1.2		construcții anexa	48	Cu acte	Nr. niveluri:1; S. construita la sol:48 mp;
A1.3		construcții anexa	36	Cu acte	Nr. niveluri:1; S. construita la sol:36 mp;

## Lungime Segmente

1) Valorile lungimilor segmentelor sunt obținute din proiecție în plan.

Punct început	X / Y	Punct sfârșit	X / Y	Lungime segment (** (m)	Punct început	X / Y	Punct sfârșit	X / Y	Lungime segment (** (m)
1	575.750,578 640.986,006	2	575.744,103 640.977,326	10.829	2	575.744,103 640.977,326	3	575.725,462 640.958,781	26.295



Punct început	X / Y	Punct sfârșit	X / Y	Lungime segment (** (m)
3	575.725,462 640.958,781	4	575.730,756 640.953,735	7.314
5	575.739,514 640.944,436	6	575.744,199 640.939,221	7.01
7	575.734,087 640.931,468	8	575.741,397 640.923,136	11.084
9	575.744,295 640.926,014	10	575.758,373 640.936,76	17.711
11	575.750,88 640.943,689	12	575.757,416 640.948,365	8.036
13	575.766,366 640.954,435	14	575.769,383 640.956,481	3.645
15	575.775,678 640.960,424	16	575.779,594 640.963,38	4.906
17	575.790,851 640.971,875	18	575.792,748 640.973,476	2.482
19	575.792,169 640.975,065	20	575.768,677 640.980,948	24.217
21	575.755,028 640.984,419	1	575.750,578 640.986,006	4.725

Punct început	X / Y	Punct sfârșit	X / Y	Lungime segment (** (m)
4	575.730,756 640.953,735	5	575.739,514 640.944,436	12.774
6	575.744,199 640.939,221	7	575.734,087 640.931,468	12.742
8	575.741,397 640.923,136	9	575.744,295 640.926,014	4.084
10	575.758,373 640.936,76	11	575.750,88 640.943,689	10.206
12	575.757,416 640.948,365	13	575.766,366 640.954,435	10.814
14	575.769,383 640.956,481	15	575.775,678 640.960,424	7.428
16	575.779,594 640.963,38	17	575.790,851 640.971,875	14.103
18	575.792,748 640.973,476	19	575.792,169 640.975,065	1.691
20	575.768,677 640.980,948	21	575.755,028 640.984,419	14.083

\*\* Lungimile segmentelor sunt determinate în planul de proiecție Stereo 70 și sunt rotunjite la 1 milimetru.

\*\*\* Distanța dintre puncte este formată din segmente cumulate ce sunt mai mici decât valoarea 1 milimetru.



**DATE DESPRE IMOBILUL NR. 5242**

Oficiul de Cadastru și Publicitate Imobiliară NEAMT  
Biroul de Cadastru și Publicitate Imobiliară Targu-Neamt

**A. Partea I. Descrierea imobilului**

TEREN Intravilan

Adresa: Loc. Boboiesti, Str Ozanei, Jud. Neamt

Nr. Crt	Nr cadastral Nr. topografic	Suprafața* (mp)	Observații / Referințe
A1		274	Sector cadastral:73 Teren imprejmuit;

**B. Partea II. Proprietari și acte**

Inscrieri privitoare la dreptul de proprietate și alte drepturi reale		Referințe
/		
Act Administrativ nr. 14195, din 14/09/2023 emis de PRIMARIA COMUNEI PIPIRIG;		
B1	Inscrierea posesiei, drept de PROPRIETATE, dobandit prin Lege, cota actuala 1/1, cota initiala 1/1 1) RUSU VASILE 2) RUSU DUMITRU 3) VASILIU VIOREL	A1

**C. Partea III. SARCINI .**

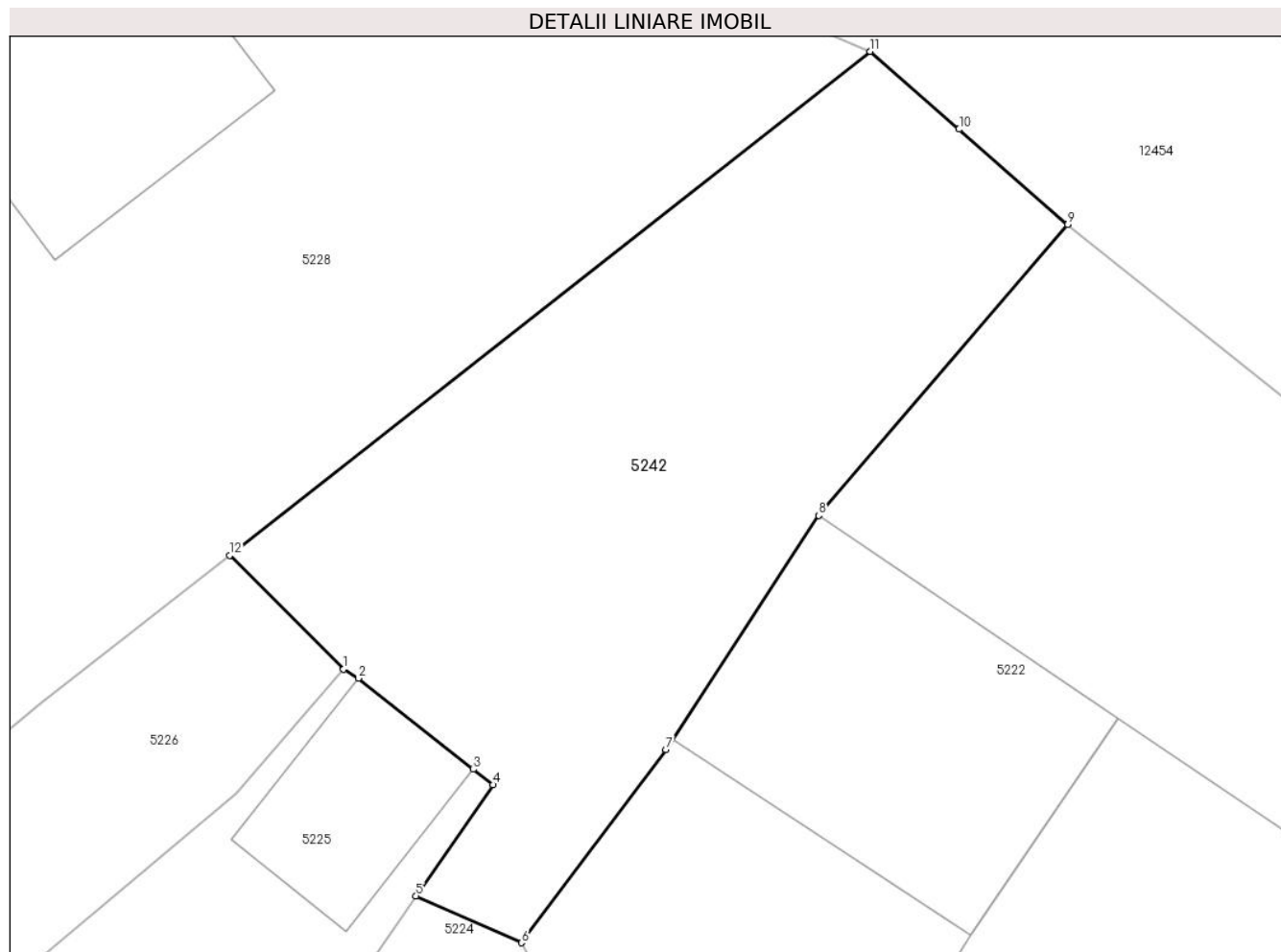
Inscrieri privind dezmembramintele dreptului de proprietate, drepturi reale de garanție și sarcini	Referințe
NU SUNT	

## Anexa Nr. 1 La Partea I

## Teren

Nr cadastral	Suprafața (mp)*	Observații / Referințe
	274	

\* Suprafața este determinată în planul de proiecție Stereo 70.



## Date referitoare la teren

Crt	Categorie folosință	Intravilan	Suprafața (mp)	Tarla	Parcelă	Nr. topo	Observații / Referințe
1	faneata	DA	274	-	-	-	

## Lungime Segmente

1) Valorile lungimilor segmentelor sunt obținute din proiecție în plan.

Punct început	X / Y	Punct sfârșit	X / Y	Lungime segment (** (m)
1	575.834,198 640.923,414	2	575.834,639 640.923,139	0.52
2	575.834,639 640.923,139	3	575.838,116 640.920,393	4.431
3	575.838,116 640.920,393	4	575.838,708 640.919,926	0.754
4	575.838,708 640.919,926	5	575.836,388 640.916,57	4.08
5	575.836,388 640.916,57	6	575.839,571 640.915,155	3.483

Punct început	X / Y	Punct sfârșit	X / Y	Lungime segment (** (m)
6	575.839,571 640.915,155	7	575.843,932 640.920,992	7.286
7	575.843,932 640.920,992	8	575.848,558 640.928,055	8.443
8	575.848,558 640.928,055	9	575.856,084 640.936,84	11.568
9	575.856,084 640.936,84	10	575.852,798 640.939,715	4.366
10	575.852,798 640.939,715	11	575.850,114 640.942,064	3.567
11	575.850,114 640.942,064	12	575.830,752 640.926,85	24.624
12	575.830,752 640.926,85	1	575.834,198 640.923,414	4.866

\*\* Lungimile segmentelor sunt determinate în planul de proiecție Stereo 70 și sunt rotunjite la 1 milimetru.

\*\*\* Distanța dintre puncte este formată din segmente cumulate ce sunt mai mici decât valoarea 1 milimetru.



**DATE DESPRE IMOBILUL NR. 5243**

Oficiul de Cadastru și Publicitate Imobiliară NEAMT  
Biroul de Cadastru și Publicitate Imobiliară Targu-Neamt

**A. Partea I. Descrierea imobilului**

TEREN Necunoscut

Adresa: Loc. Boboiesti, Str Ozanei, Jud. Neamt, si extravilan UAT Pipirig

Nr. Crt	Nr cadastral Nr. topografic	Suprafața* (mp)	Observații / Referințe
A1		Din acte: 41.950.100 Masurata: 55.360	Sector cadastral:73 Teren neimprejmuit; DIFERENTA DE SUPRAFATA INSCRISA IN INVENTARUL BUNURILOR DIN DOMENIUL PUBLIC AL STATULUI SE REGASESTE IN ALTE SECTOARE CADASTRALE

**B. Partea II. Proprietari și acte**

Inscrieri privitoare la dreptul de proprietate și alte drepturi reale		Referințe
/		
Act Administrativ nr. 1705, din 21/12/2006 emis de GUVERNUL ROMÂNIEI;		
B1	Intabulare, drept de PROPRIETATE, dobandit prin Lege, cota actuala 1/1, cota initiala 1/1 1) <b>STATUL ROMÂN</b> , CIF:9999999999999, -Domeniul public	A1
Act Administrativ nr. 982, din 29/12/1998 emis de GUVERNUL ROMÂNIEI (ORDINUL 182/26.02.2018 AVIZ CTAS 895/13.12.2017 EXTRAS DIN AMENAJAMENTUL SILVIC AL UNITATILOR DE PRODUCTIE);		
B2	Intabulare, drept de ADMINISTRARE, dobandit prin Lege, cota actuala 1/1 1) <b>RNP - ROMSILVA - PRIN DIRECTIA SILVICA NEAMT</b> , CIF:1590120	A1

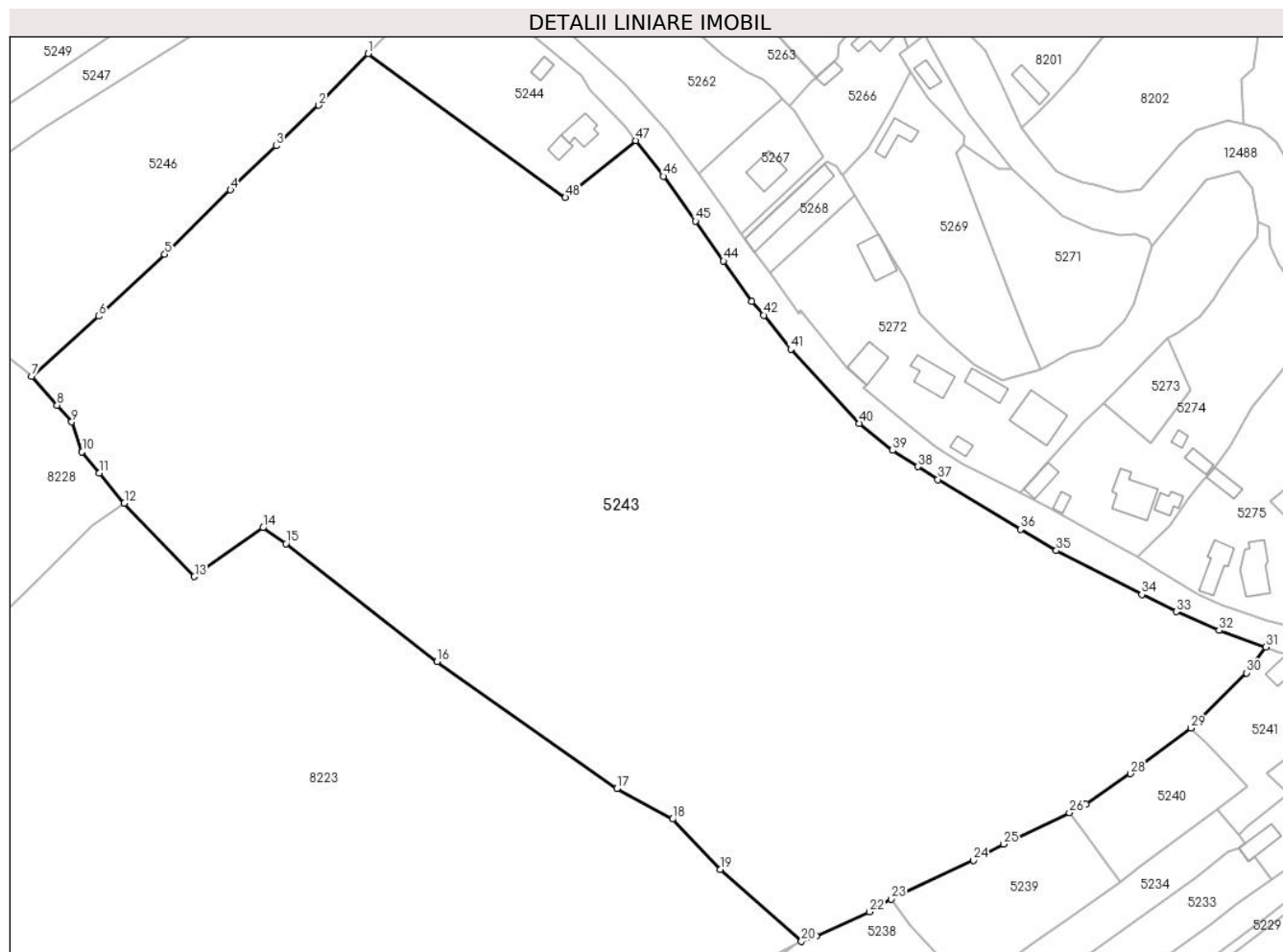
**C. Partea III. SARCINI .**

Inscrieri privind dezmembramintele dreptului de proprietate, drepturi reale de garanție și sarcini	Referințe
NU SUNT	

**Anexa Nr. 1 La Partea I****Teren**

Nr cadastral	Suprafața (mp)*	Observații / Referințe
	Din acte: 41.950.100 Masurata: 55.360	DIFERENTA DE SUPRAFATA INSCRISA IN INVENTARUL BUNURILOR DIN DOMENIUL PUBLIC AL STATULUI SE REGASESTE IN ALTE SECTOARE CADASTRALE

\* Suprafața este determinată în planul de proiecție Stereo 70.

**Date referitoare la teren**

Crt	Categorie folosință	Intravilan	Suprafața (mp)	Tarla	Parcelă	Nr. topo	Observații / Referințe
1	faneata	DA	52.225	UP III Hălăuca	UA 50%	-	UP III Hălăuca - O.S. Pipirig, PARTE DIN U.A 50%
2	faneata	NU	3.135	UP III Hălăuca	UA 50%	-	UP III Hălăuca - O.S. Pipirig, PARTE DIN U.A 50%

**Lungime Segmente**

1) Valorile lungimilor segmentelor sunt obținute din proiecție în plan.

Punct început	X / Y	Punct sfârșit	X / Y	Lungime segment
1	575.449,411 641.184,983	2	575.432,86 641.167,729	23.909
4	575.403,256 641.139,315	5	575.381,205 641.117,681	30.891
7	575.336,565 641.076,808	8	575.345,116 641.067,086	12.947

Punct început	X / Y	Punct sfârșit	X / Y	Lungime segment
2	575.432,86 641.167,729	3	575.418,539 641.154,131	19.748
5	575.381,205 641.117,681	6	575.359,04 641.096,978	30.333
8	575.345,116 641.067,086	9	575.350,033 641.061,516	7.433

Punct început	X / Y	Punct sfârșit	X / Y	Lungime segment
3	575.418,539 641.154,131	4	575.403,256 641.139,315	21.286
6	575.359,04 641.096,978	7	575.336,565 641.076,808	30.199
9	575.350,033 641.061,516	10	575.353,488 641.051,421	10.673



Punct început	X / Y	Punct sfârșit	X / Y	Lungime segment	Punct început	X / Y	Punct sfârșit	X / Y	Lungime segment	Punct început	X / Y	Punct sfârșit	X / Y	Lungime segment
10	575.353,488 641.051,421	11	575.359,28 641.044,361	9.132	11	575.359,28 641.044,361	12	575.367,663 641.034,251	13.133	12	575.367,663 641.034,251	13	575.391,14 641.009,603	34.04
13	575.391,14 641.009,603	14	575.414,138 641.025,99	28.239	14	575.414,138 641.025,99	15	575.421,936 641.020,704	9.421	15	575.421,936 641.020,704	16	575.472,517 640.981,052	64.271
16	575.472,517 640.981,052	17	575.532,867 640.938,438	73.879	17	575.532,867 640.938,438	18	575.551,609 640.928,28	21.318	18	575.551,609 640.928,28	19	575.567,531 640.911,341	23.247
19	575.567,531 640.911,341	20	575.594,814 640.887,261	36.39	20	575.594,814 640.887,261	21	575.599,797 640.889,084	5.306	21	575.599,797 640.889,084	22	575.617,634 640.897,132	19.569
22	575.617,634 640.897,132	23	575.624,959 640.901,4	8.478	23	575.624,959 640.901,4	24	575.652,48 640.914,366	30.422	24	575.652,48 640.914,366	25	575.662,583 640.919,839	11.49
25	575.662,583 640.919,839	26	575.684,689 640.930,455	24.523	26	575.684,689 640.930,455	27	575.690,267 640.933,323	6.272	27	575.690,267 640.933,323	28	575.705,196 640.943,531	18.085
28	575.705,196 640.943,531	29	575.725,462 640.958,781	25.363	29	575.725,462 640.958,781	30	575.744,103 640.977,326	26.295	30	575.744,103 640.977,326	31	575.750,578 640.986,006	10.829
31	575.750,578 640.986,006	32	575.734,877 640.991,568	16.657	32	575.734,877 640.991,568	33	575.720,556 640.997,869	15.646	33	575.720,556 640.997,869	34	575.709,002 641.003,554	12.877
34	575.709,002 641.003,554	35	575.680,323 641.018,32	32.257	35	575.680,323 641.018,32	36	575.668,293 641.025,454	13.986	36	575.668,293 641.025,454	37	575.640,56 641.042,185	32.389
37	575.640,56 641.042,185	38	575.633,816 641.046,487	7.999	38	575.633,816 641.046,487	39	575.625,362 641.051,952	10.067	39	575.625,362 641.051,952	40	575.614,251 641.060,992	14.324
40	575.614,251 641.060,992	41	575.591,197 641.085,893	33.934	41	575.591,197 641.085,893	42	575.582,099 641.097,313	14.601	42	575.582,099 641.097,313	43	575.578,219 641.101,944	6.042
43	575.578,219 641.101,944	44	575.568,687 641.115,482	16.557	44	575.568,687 641.115,482	45	575.559,302 641.128,869	16.349	45	575.559,302 641.128,869	46	575.548,452 641.143,93	18.562
46	575.548,452 641.143,93	47	575.539,242 641.155,887	15.093	47	575.539,242 641.155,887	48	575.515,584 641.136,772	30.415	48	575.515,584 641.136,772	1	575.449,411 641.184,983	81.873

\*\* Lungimile segmentelor sunt determinate în planul de proiecție Stereo 70 și sunt rotunjite la 1 milimetru.

\*\*\* Distanța dintre puncte este formată din segmente cumulate ce sunt mai mici decât valoarea 1 milimetru.





## DATE DESPRE IMOBILUL NR. 5244

Oficiul de Cadastru și Publicitate Imobiliară NEAMT  
Biroul de Cadastru și Publicitate Imobiliară Targu-Neamt

## A. Partea I. Descrierea imobilului

TEREN Intravilan

Adresa: Loc. Boboiesti, Str Ozanei, Jud. Neamt, UP III Halauca, ua 50C

Nr. Crt	Nr cadastral Nr. topografic	Suprafața* (mp)	Observații / Referințe
A1	52304	Din acte: 3.000 Masurata: 3.033	Sector cadastral:73 Teren imprejmuit;

## Construcții

Crt	Nr cadastral Nr. topografic	Adresa	Observații / Referințe
A1.1		Loc. Boboiesti, Str Ozanei, Jud. Neamt, UP III Halauca, ua 50C	Nr. niveluri:1; S. construita la sol:71 mp; S. construita desfasurata:71 mp; Canton silvic 'Brigada Dolia', construit in anul 1949. Suprafata construita desfasurata - S = 71 mp
A1.2		Loc. Boboiesti, Str Ozanei, Jud. Neamt, UP III Halauca, ua 50C	Nr. niveluri:1; S. construita la sol:36 mp; S. construita desfasurata:36 mp; Grajd canton Brigada Dolia, construit in anul 1949. Suprafata construita desfasurata - S = 36 mp.
A1.3		Loc. Boboiesti, Str Ozanei, Jud. Neamt, UP III Halauca, ua 50C	Nr. niveluri:1; S. construita la sol:28 mp; Macazie cu beci - Suprafata construita desfasurata - S = 28 mp.

## B. Partea II. Proprietari și acte

Inscrieri privitoare la dreptul de proprietate și alte drepturi reale		Referințe
<b>9668 / 04/05/2017</b>		
Act Normativ nr. 1705 - hotarare, din 29/11/2006 emis de GUVERNUL ROMANIEI (act administrativ nr 227 - amenajament silvic cu proces verbal avizare si receptie din 27.06.2007, emis de DIRECTIA SILVICA NEAMT);		
B1	Intabulare, drept de PROPRIETATE, dobandit prin Lege, cota actuala 1/1, cota initiala 1/1 1) STATUL ROMÂN , CIF:999999999999, -Domeniul public	A1
Act Administrativ nr. 5770 - certificat de atestare fiscala, din 04/05/2017 emis de COMUNA PIPIRIG;		
B1	Intabulare, drept de PROPRIETATE, dobandit prin Lege, cota actuala 1/1, cota initiala 1/1 1) REGIA NAȚIONALĂ A PĂDURILOR ROMSILVA RA, CIF:999999999999 2) REGIA NAȚIONALĂ A PĂDURILOR ROMSILVA RA, CIF:999999999999	A1.1
Act Normativ nr. 1705 - hotarare, din 29/11/2006 emis de GUVERNUL ROMANIEI (act administrativ nr 227 - amenajament silvic cu proces verbal avizare si receptie din 27.06.2007, emis de DIRECTIA SILVICA NEAMT);		
B2	Intabulare, drept de ADMINISTRARE 1) REGIA NAȚIONALĂ A PĂDURILOR ROMSILVA RA, CIF:999999999999	A1
/		
Act Administrativ nr. 14187, din 14/09/2023 emis de PRIMARIA COMUNEI PIPIRIG;		
B3	Intabulare, drept de PROPRIETATE, dobandit prin Lege, cota actuala 1/1, cota initiala 1/1 1) REGIA NAȚIONALĂ A PĂDURILOR ROMSILVA RA, CIF:999999999999	A1.3

## C. Partea III. SARCINI .

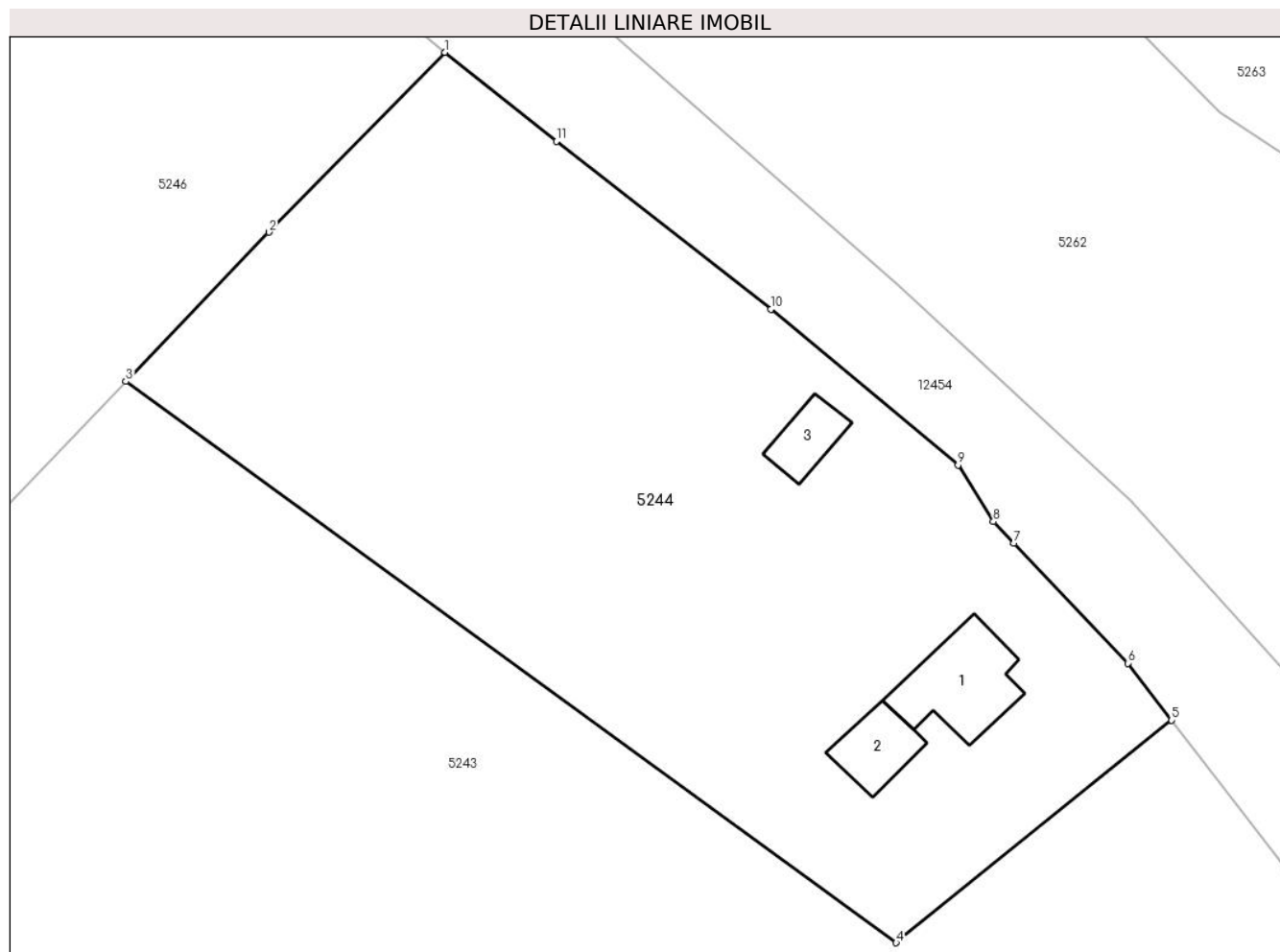
Inscrieri privind dezmembramentele dreptului de proprietate, drepturi reale de garanție și sarcini	Referințe
NU SUNT	

## Anexa Nr. 1 La Partea I

## Teren

Nr cadastral	Suprafața (mp)*	Observații / Referințe
52304	Din acte: 3.000 Masurata: 3.033	

\* Suprafața este determinată în planul de proiecție Stereo 70.



## Date referitoare la teren

Crt	Categorie folosință	Intra vilan	Suprafața (mp)	Tarla	Parcelă	Nr. topo	Observații / Referințe
1	curți constructii	DA	1.278	-	-	-	
2	faneata	DA	1.755	-	-	-	

## Date referitoare la construcții

Crt	Număr	Destinație construcție	Supraf. (mp)	Situație juridică	Observații / Referințe
A1.1		construcții de locuințe	71	Cu acte	Nr. niveluri:1; S. construita la sol:71 mp; S. construita desfasurata:71 mp; Canton silvic 'Brigada Dolia', construit in anul 1949. Suprafata construita desfasurata - S = 71 mp
A1.2		construcții anexa	36	Cu acte	Nr. niveluri:1; S. construita la sol:36 mp; S. construita desfasurata:36 mp; Grajd canton Brigada Dolia, construit in anul 1949. Suprafata construita desfasurata - S = 36 mp.
A1.3		construcții anexa	28	Cu acte	Nr. niveluri:1; S. construita la sol:28 mp; Macazie cu beci - Suprafata construita desfasurata - S = 28 mp.

**Lungime Segmente**

1) Valorile lungimilor segmentelor sunt obținute din proiecție în plan.

Punct început	X / Y	Punct sfârșit	X / Y	Lungime segment (** (m)
1	575.476,835 641.213,244	2	575.461,708 641.197,802	21.617
2	575.461,708 641.197,802	3	575.449,411 641.184,983	17.764
3	575.449,411 641.184,983	4	575.515,584 641.136,772	81.873
4	575.515,584 641.136,772	5	575.539,242 641.155,887	30.415
5	575.539,242 641.155,887	6	575.535,476 641.160,777	6.172
6	575.535,476 641.160,777	7	575.525,695 641.171,086	14.211
7	575.525,695 641.171,086	8	575.523,935 641.172,941	2.557
8	575.523,935 641.172,941	9	575.520,902 641.177,809	5.736
9	575.520,902 641.177,809	10	575.504,811 641.191,18	20.921
10	575.504,811 641.191,18	11	575.486,395 641.205,608	23.395
11	575.486,395 641.205,608	1	575.476,835 641.213,244	12.235

\*\* Lungimile segmentelor sunt determinate în planul de proiecție Stereo 70 și sunt rotunjite la 1 milimetru.

\*\*\* Distanța dintre puncte este formată din segmente cumulate ce sunt mai mici decât valoarea 1 milimetru.



**DATE DESPRE IMOBILUL NR. 5245**

Oficiul de Cadastru și Publicitate Imobiliară NEAMT  
Biroul de Cadastru și Publicitate Imobiliară Targu-Neamt

**A. Partea I. Descrierea imobilului**

TEREN Intravilan

Nr. CF vechi:571  
Nr. cadastral vechi:705

Adresa: Loc. Boboiesti, Str Ozanei, Jud. Neamt

Nr. Crt	Nr cadastral Nr. topografic	Suprafața* (mp)	Observații / Referințe
A1	51054	250	Sector cadastral:73 Teren imprejmuit;

**B. Partea II. Proprietari și acte**

Inscrieri privitoare la dreptul de proprietate și alte drepturi reale		Referințe
<b>23410 / 28/08/2018</b>		
Act Notarial nr. Contract de vânzare - cumpărare aut. nr. 3685, din 28/08/2018 emis de BIN Teodorescu Mihaela;		
B2	Intabulare, drept de PROPRIETATE, cu titlu de drept de CUMPĂRARE, dobandit prin Conventie, cota actuala 1/1, cota initiala 1/1 1) LUPU FLOAREA 2) LUPU CIPRIAN, * Bun Comun	A1
<b>10630 / 17/04/2019</b>		
Act Administrativ nr. 10084 - referat de admitere dezmembreare imobil, din 11/04/2019 emis de OCPI NEAMT;		
B3	Se noteaza propunerea de alipire a imobilelor cu numar cadastral 51054 si 52969 in urmatorul imobil cu numar cadastral 53154	A1

**C. Partea III. SARCINI .**

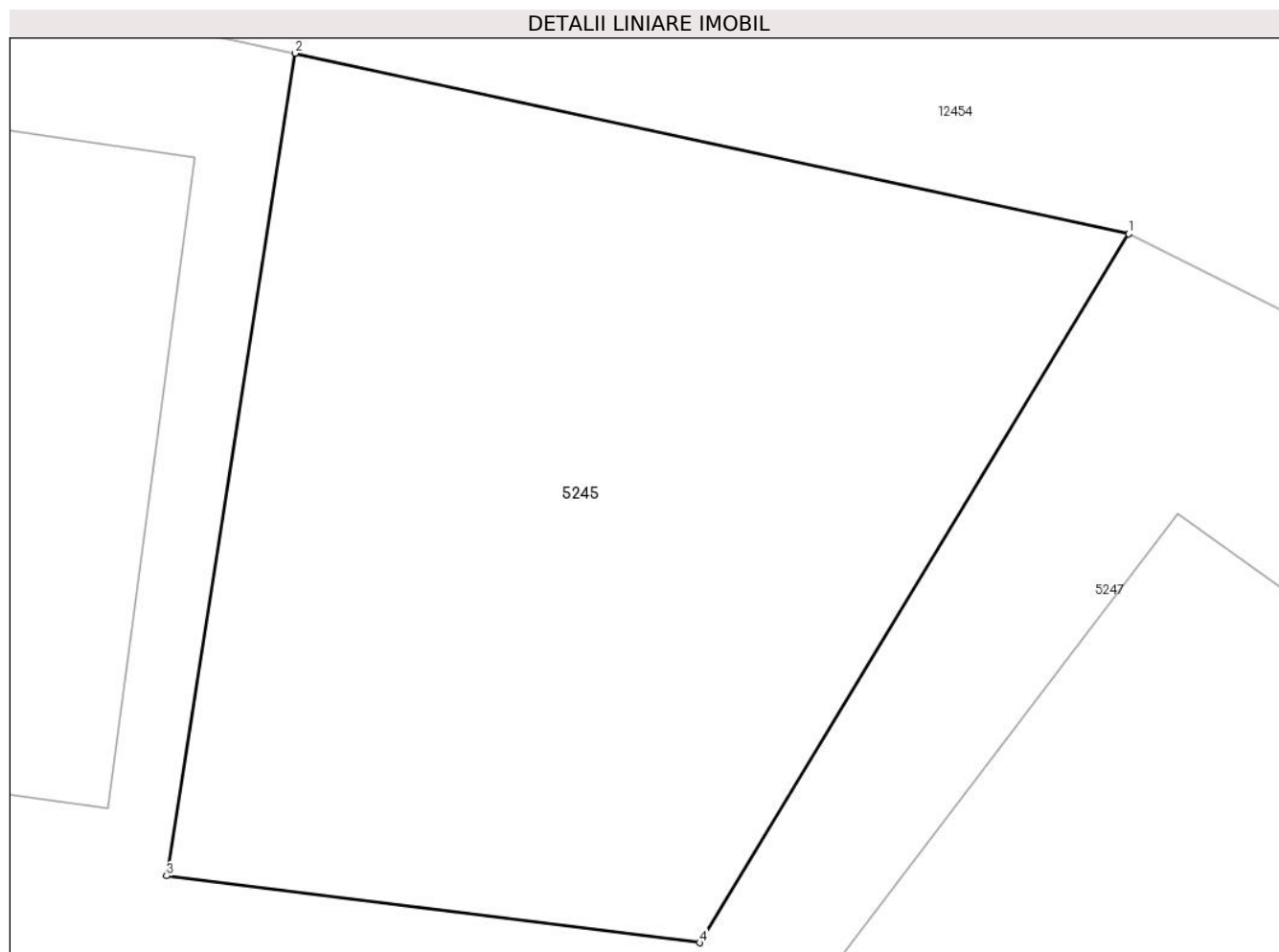
Inscrieri privind dezmembramentele dreptului de proprietate, drepturi reale de garanție și sarcini	Referințe
NU SUNT	

## Anexa Nr. 1 La Partea I

## Teren

Nr cadastral	Suprafața (mp)*	Observații / Referințe
51054	250	

\* Suprafața este determinată în planul de proiecție Stereo 70.



## Date referitoare la teren

Crt	Categorie folosință	Intravilan	Suprafața (mp)	Tarla	Parcelă	Nr. topo	Observații / Referințe
1	curți constructii	DA	250	-	-	-	

## Lungime Segmente

1) Valorile lungimilor segmentelor sunt obținute din proiecție în plan.

Punct început	X / Y	Punct sfârșit	X / Y	Lungime segment (** (m)
1	575.421,314 641.244,786	2	575.403,657 641.248,61	18.066
2	575.403,657 641.248,61	3	575.400,937 641.231,199	17.622
3	575.400,937 641.231,199	4	575.412,228 641.229,784	11.379
4	575.412,228 641.229,784	1	575.421,314 641.244,786	17.539



**\*\* Lungimile segmentelor sunt determinate în planul de proiecție Stereo 70 și sunt rotunjite la 1 milimetru.**

**\*\*\* Distanța dintre puncte este formată din segmente cumulate ce sunt mai mici decât valoarea 1 milimetru.**



**DATE DESPRE IMOBILUL NR. 5246**

Oficiul de Cadastru și Publicitate Imobiliară NEAMT  
Biroul de Cadastru și Publicitate Imobiliară Targu-Neamt

**A. Partea I. Descrierea imobilului**

TEREN Intravilan

Adresa: Loc. Boboiesti, Str Ozanei, Jud. Neamt

Nr. Crt	Nr cadastral Nr. topografic	Suprafața* (mp)	Observații / Referințe
A1		9.796	Sector cadastral:73 Teren imprejmuit;

**B. Partea II. Proprietari și acte**

Inscrieri privitoare la dreptul de proprietate și alte drepturi reale		Referințe
/		
Act Administrativ nr. 14195, din 14/09/2023 emis de PRIMARIA COMUNEI PIPIRIG;		
B1	Inscrierea posesiei, drept de PROPRIETATE, dobandit prin Lege, cota actuala 1/1, cota initiala 1/1 1) OANCEA VASILE-IUSTIN 2) OANCEA CARMINA-ANA	A1

**C. Partea III. SARCINI .**

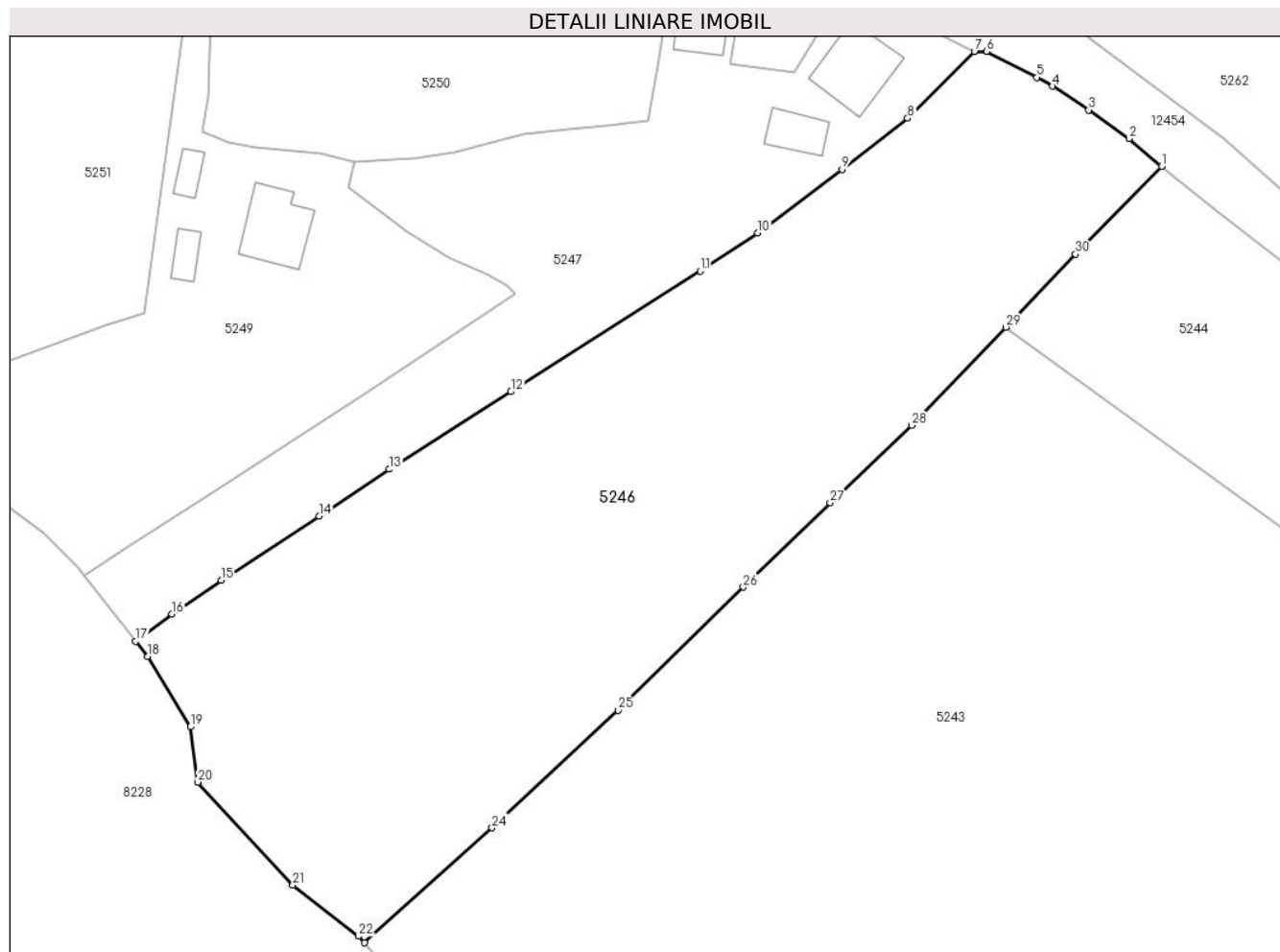
Inscrieri privind dezmembramintele dreptului de proprietate, drepturi reale de garanție și sarcini	Referințe
NU SUNT	

## Anexa Nr. 1 La Partea I

## Teren

Nr cadastral	Suprafața (mp)*	Observații / Referințe
	9.796	

\* Suprafața este determinată în planul de proiecție Stereo 70.



## Date referitoare la teren

Crt	Categorie folosință	Intravilan	Suprafața (mp)	Tarla	Parcelă	Nr. topo	Observații / Referințe
1	faneata	DA	9.796	-	-	-	

## Lungime Segmente

1) Valorile lungimilor segmentelor sunt obținute din proiecție în plan.

Punct început	X / Y	Punct sfârșit	X / Y	Lungime segment (** (m)
1	575.476,835 641.213,244	2	575.471,123 641.218,115	7.507
3	575.464,009 641.223,162	4	575.457,661 641.227,338	7.598
5	575.454,857 641.228,884	6	575.446,102 641.233,441	9.87
7	575.443,916 641.233,446	8	575.432,159 641.221,685	16.63
9	575.420,636 641.212,746	10	575.405,799 641.201,557	18.583

Punct început	X / Y	Punct sfârșit	X / Y	Lungime segment (** (m)
2	575.471,123 641.218,115	3	575.464,009 641.223,162	8.722
4	575.457,661 641.227,338	5	575.454,857 641.228,884	3.202
6	575.446,102 641.233,441	7	575.443,916 641.233,446	2.186
8	575.432,159 641.221,685	9	575.420,636 641.212,746	14.584
10	575.405,799 641.201,557	11	575.395,672 641.194,82	12.163

Punct început	X / Y	Punct sfârșit	X / Y	Lungime segment (** (m))	Punct început	X / Y	Punct sfârșit	X / Y	Lungime segment (** (m))
11	575.395,672 641.194,82	12	575.362,341 641.173,633	39.495	12	575.362,341 641.173,633	13	575.340,924 641.160,019	25.378
13	575.340,924 641.160,019	14	575.328,624 641.151,778	14.806	14	575.328,624 641.151,778	15	575.311,405 641.140,497	20.585
15	575.311,405 641.140,497	16	575.302,736 641.134,596	10.487	16	575.302,736 641.134,596	17	575.296,365 641.129,764	7.996
17	575.296,365 641.129,764	18	575.298,473 641.127,102	3.396	18	575.298,473 641.127,102	19	575.305,949 641.114,748	14.44
19	575.305,949 641.114,748	20	575.307,264 641.105,033	9.804	20	575.307,264 641.105,033	21	575.323,969 641.086,917	24.642
21	575.323,969 641.086,917	22	575.335,563 641.077,947	14.659	22	575.335,563 641.077,947	23	575.336,565 641.076,808	1.517
23	575.336,565 641.076,808	24	575.359,04 641.096,978	30.199	24	575.359,04 641.096,978	25	575.381,205 641.117,681	30.33
25	575.381,205 641.117,681	26	575.403,256 641.139,315	30.891	26	575.403,256 641.139,315	27	575.418,539 641.154,131	21.286
27	575.418,539 641.154,131	28	575.432,86 641.167,729	19.748	28	575.432,86 641.167,729	29	575.449,411 641.184,983	23.909
29	575.449,411 641.184,983	30	575.461,708 641.197,802	17.764	30	575.461,708 641.197,802	1	575.476,835 641.213,244	21.617

\*\* Lungimile segmentelor sunt determinate în planul de proiecție Stereo 70 și sunt rotunjite la 1 milimetru.

\*\*\* Distanța dintre puncte este formată din segmente cumulate ce sunt mai mici decât valoarea 1 milimetru.



**DATE DESPRE IMOBILUL NR. 5247**

Oficiul de Cadastru și Publicitate Imobiliară NEAMT  
Biroul de Cadastru și Publicitate Imobiliară Targu-Neamt

**A. Partea I. Descrierea imobilului**

TEREN Intravilan

Adresa: Loc. Boboiesti, Str Ozanei, Jud. Neamt

Nr. Crt	Nr cadastral Nr. topografic	Suprafața* (mp)	Observații / Referințe
A1	52969	Din acte: 3.396 Masurata: 4.249	Sector cadastral:73 Teren imprejmuit;

**Construcții**

Crt	Nr cadastral Nr. topografic	Adresa	Observații / Referințe
A1.1		Loc. Boboiesti, Str Ozanei, Jud. Neamt	Nr. niveluri:2; S. construita la sol:146 mp; S. construita desfasurata:290 mp; Casa de locuit (P+M) , construita din BCA in anul 2005 , acoperita cu tabla .
A1.2		Loc. Boboiesti, Str Ozanei, Jud. Neamt	Nr. niveluri:1; S. construita la sol:66 mp;
A1.3		Loc. Boboiesti, Str Ozanei, Jud. Neamt	Nr. niveluri:1; S. construita la sol:122 mp;

**B. Partea II. Proprietari și acte**

Inscrieri privitoare la dreptul de proprietate și alte drepturi reale	Referințe
<b>30737 / 07/11/2018</b>	
Hotarare Judecatoreasca nr. Sentința Civilă nr. 2279, din 09/12/2004 emis de JUDECATORIA TG. NEAMT (act administrativ nr Certificat căsătorie nr. din 31.07.2004, emis de Primăria Com. Pipirig;act administrativ nr Certificat fiscal nr. 11765 din 03.10.2018, emis de PRIMARIA PIPIRIG);	
B1	A1
Intabulare, drept de PROPRIETATE, cu titlu de drept de acțiune în perfectare VÂNZARE - CUMPĂRARE, dobandit prin Hotarare Judecatoreasca, cota actuala 1/1, cota initiala 1/1 1) LUPU CIPRIAN 2) LUPU FLOAREA, * Bun Comun	
Act Administrativ nr. Certificat atestare a edificării nr. 11781, din 03/10/2018 emis de PRIMARIA PIPIRIG (act administrativ nr Certificat căsătorie nr. din 31.07.2004, emis de Primăria Com. Pipirig;act administrativ nr Certificat fiscal nr. 11765 din 03.10.2018, emis de PRIMARIA PIPIRIG);	
B2	A1.1
Intabulare, drept de PROPRIETATE, dobandit prin Construire, cota actuala 1/1, cota initiala 1/1 1) LUPU CIPRIAN 2) LUPU FLOAREA, * Bun Comun	
<b>4174 / 11/02/2019</b>	
Act Notarial nr. Declarație aut. nr. 66, din 04/01/2019 emis de NP TEODORESCU MIHAELA;	
B3	A1
Se actualizează înscrierea în cartea funciară în sensul modificării limitelor imobilului identificat cu NCP 52969 conform documentației cadastrale	
<b>10630 / 17/04/2019</b>	
Act Administrativ nr. 10084 - referat de admitere dezmembrare imobil, din 11/04/2019 emis de OCPI NEAMT;	
B4	A1, A1.1
Se noteaza propunerea de alipire a imobilelor cu numar cadastral 51054 si 52969 in urmatorul imobil cu numar cadastral 53154	
/	
Act Administrativ nr. 14187, din 14/09/2023 emis de PRIMARIA COMUNEI PIPIRIG;	
B5	A1.2, A1.3
Intabulare, drept de PROPRIETATE, dobandit prin Lege, cota actuala 1/1, cota initiala 1/1 1) LUPU CIPRIAN 2) LUPU FLOAREA, * Bun Comun	

**C. Partea III. SARCINI .**

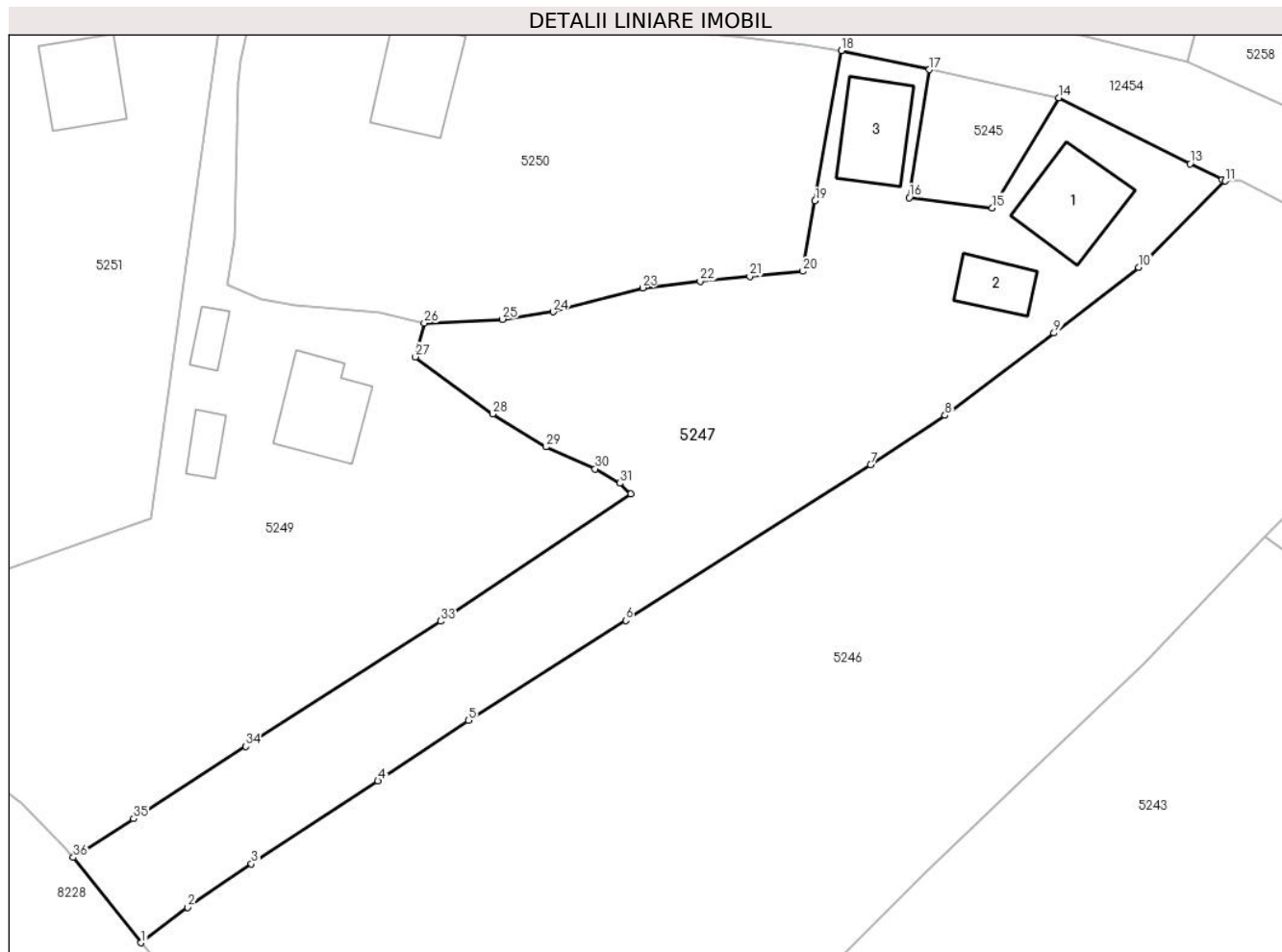
Inscrieri privind dezmembramintele dreptului de proprietate, drepturi reale de garanție și sarcini	Referințe
NU SUNT	

## Anexa Nr. 1 La Partea I

## Teren

Nr cadastral	Suprafața (mp)*	Observații / Referințe
52969	Din acte: 3.396 Masurata: 4.249	

\* Suprafața este determinată în planul de proiecție Stereo 70.



## Date referitoare la teren

Crt	Categorie folosință	Intra vilan	Suprafața (mp)	Tarla	Parcelă	Nr. topo	Observații / Referințe
1	curți constructii	DA	1.163	-	-	-	
2	arabil	DA	3.086	-	-	-	

## Date referitoare la construcții

Crt	Număr	Destinație construcție	Supraf. (mp)	Situație juridică	Observații / Referințe
A1.1		construcții de locuințe	146	Cu acte	Nr. niveluri:2; S. construita la sol:146 mp; S. construita desfasurata:290 mp; Casa de locuit (P+M) , construita din BCA in anul 2005 , acoperita cu tabla .
A1.2		construcții anexa	66	Cu acte	Nr. niveluri:1; S. construita la sol:66 mp;
A1.3		construcții anexa	122	Cu acte	Nr. niveluri:1; S. construita la sol:122 mp;

## Lungime Segmente

1) Valorile lungimilor segmentelor sunt obținute din proiecție în plan.

Punct început	X / Y	Punct sfârșit	X / Y	Lungime segment (** (m)	Punct început	X / Y	Punct sfârșit	X / Y	Lungime segment (** (m)
---------------	-------	---------------	-------	-------------------------	---------------	-------	---------------	-------	-------------------------



Punct început	X / Y	Punct sfârșit	X / Y	Lungime segment (** (m)
1	575.296,365 641.129,764	2	575.302,736 641.134,596	7.996
3	575.311,405 641.140,497	4	575.328,624 641.151,778	20.585
5	575.340,924 641.160,019	6	575.362,341 641.173,633	25.378
7	575.395,672 641.194,82	8	575.405,799 641.201,557	12.163
9	575.420,636 641.212,746	10	575.432,159 641.221,685	14.584
11	575.443,916 641.233,446	12	575.443,485 641.233,621	0.465
13	575.439,155 641.235,808	14	575.421,314 641.244,786	19.973
15	575.412,228 641.229,784	16	575.400,937 641.231,199	11.379
17	575.403,657 641.248,61	18	575.391,673 641.251,205	12.262
19	575.388,106 641.230,743	20	575.386,452 641.221,167	9.718
21	575.379,237 641.220,471	22	575.372,473 641.219,818	6.795
23	575.364,646 641.218,92	24	575.352,453 641.215,641	12.626
25	575.345,547 641.214,619	26	575.334,925 641.214,088	10.635
27	575.333,734 641.209,513	28	575.344,227 641.201,731	13.064
29	575.351,49 641.197,248	30	575.358,195 641.194,269	7.337
31	575.361,525 641.192,312	32	575.363,041 641.190,886	2.081
33	575.337,147 641.173,526	34	575.310,63 641.156,488	31.519
35	575.295,369 641.146,669	36	575.287,161 641.141,388	9.76

Punct început	X / Y	Punct sfârșit	X / Y	Lungime segment (** (m)
2	575.302,736 641.134,596	3	575.311,405 641.140,497	10.487
4	575.328,624 641.151,778	5	575.340,924 641.160,019	14.806
6	575.362,341 641.173,633	7	575.395,672 641.194,82	39.495
8	575.405,799 641.201,557	9	575.420,636 641.212,746	18.583
10	575.432,159 641.221,685	11	575.443,916 641.233,446	16.63
12	575.443,485 641.233,621	13	575.439,155 641.235,808	4.851
14	575.421,314 641.244,786	15	575.412,228 641.229,784	17.539
16	575.400,937 641.231,199	17	575.403,657 641.248,61	17.622
18	575.391,673 641.251,205	19	575.388,106 641.230,743	20.771
20	575.386,452 641.221,167	21	575.379,237 641.220,471	7.248
22	575.372,473 641.219,818	23	575.364,646 641.218,92	7.878
24	575.352,453 641.215,641	25	575.345,547 641.214,619	6.981
26	575.334,925 641.214,088	27	575.333,734 641.209,513	4.727
28	575.344,227 641.201,731	29	575.351,49 641.197,248	8.535
30	575.358,195 641.194,269	31	575.361,525 641.192,312	3.862
32	575.363,041 641.190,886	33	575.337,147 641.173,526	31.175
34	575.310,63 641.156,488	35	575.295,369 641.146,669	18.147
36	575.287,161 641.141,388	1	575.296,365 641.129,764	14.827

\*\* Lungimile segmentelor sunt determinate în planul de proiecție Stereo 70 și sunt rotunjite la 1 milimetru.

\*\*\* Distanța dintre puncte este formată din segmente cumulate ce sunt mai mici decât valoarea 1 milimetru.



**DATE DESPRE IMOBILUL NR. 5249**

Oficiul de Cadastru și Publicitate Imobiliară NEAMT  
Biroul de Cadastru și Publicitate Imobiliară Targu-Neamt

**A. Partea I. Descrierea imobilului**

TEREN Intravilan

Adresa: Loc. Boboiesti, Str Ozanei, Jud. Neamt

Nr. Crt	Nr cadastral Nr. topografic	Suprafața* (mp)	Observații / Referințe
A1		3.827	Sector cadastral:73 Teren imprejmuit;

**Construcții**

Crt	Nr cadastral Nr. topografic	Adresa	Observații / Referințe
A1.1		Loc. Boboiesti, Str Ozanei, Jud. Neamt	Nr. niveluri:2; S. construita la sol:135 mp;
A1.2		Loc. Boboiesti, Str Ozanei, Jud. Neamt	Nr. niveluri:1; S. construita la sol:32 mp;
A1.3		Loc. Boboiesti, Str Ozanei, Jud. Neamt	Nr. niveluri:1; S. construita la sol:37 mp;

**B. Partea II. Proprietari și acte**

Inscrieri privitoare la dreptul de proprietate și alte drepturi reale		Referințe
/		
Act Administrativ nr. 14195, din 14/09/2023 emis de PRIMARIA COMUNEI PIPIRIG;		
B1	Inscrierea posesiei, drept de PROPRIETATE, dobandit prin Lege, cota actuala 1/1, cota initiala 1/1 1) <b>ANDRON IOAN</b> 2) <b>ANDRON SOFICA</b>	A1
Act Administrativ nr. 14187, din 14/09/2023 emis de PRIMARIA COMUNEI PIPIRIG;		
B2	Intabulare, drept de PROPRIETATE, dobandit prin Lege, cota actuala 1/1, cota initiala 1/1 1) <b>ANDRON IOAN</b> 2) <b>ANDRON SOFICA</b>	A1.1, A1.2, A1.3

**C. Partea III. SARCINI .**

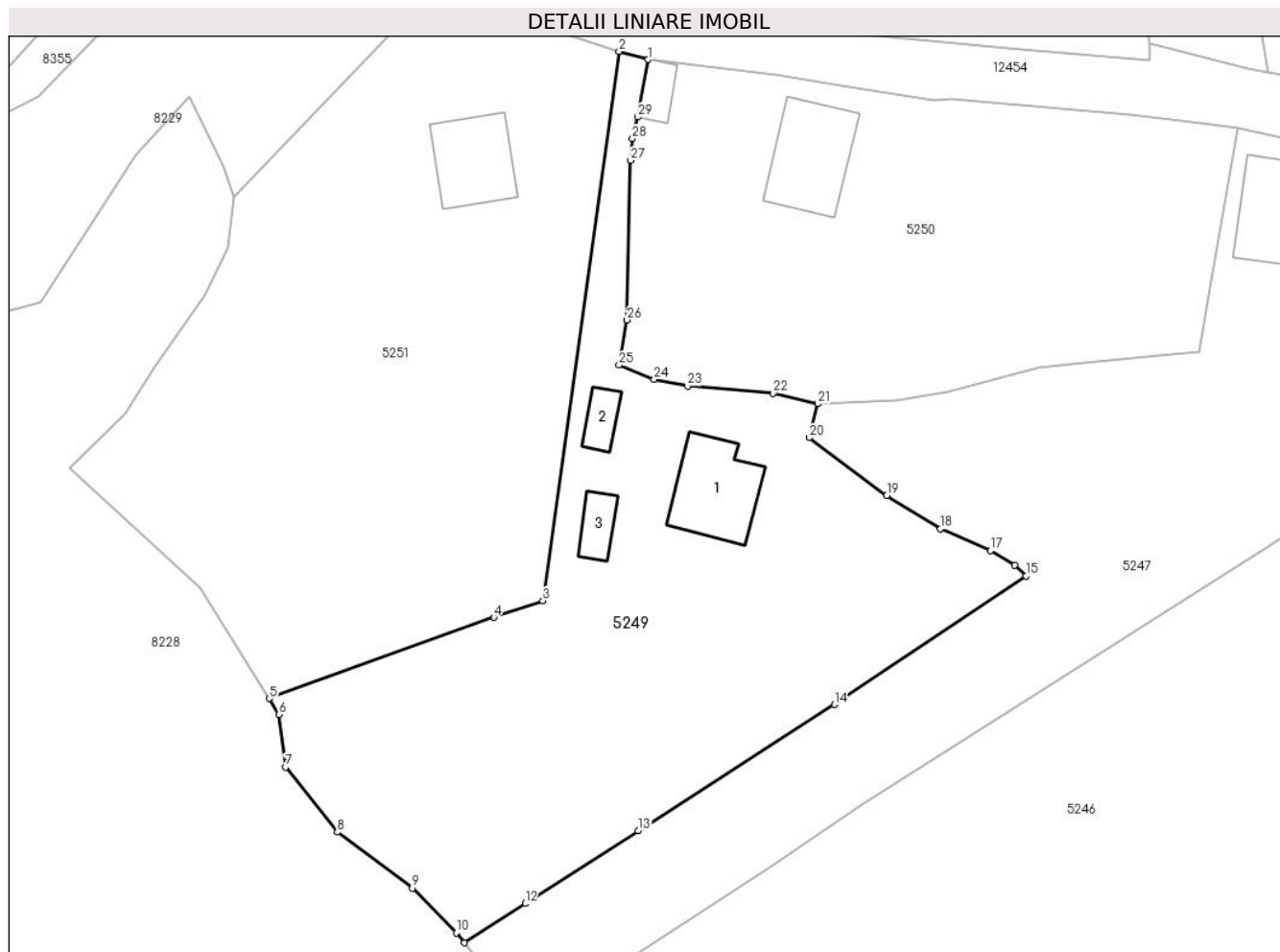
Inscrieri privind dezmembramintele dreptului de proprietate, drepturi reale de garanție și sarcini	Referințe
NU SUNT	

## Anexa Nr. 1 La Partea I

## Teren

Nr cadastral	Suprafața (mp)*	Observații / Referințe
	3.827	

\* Suprafața este determinată în planul de proiecție Stereo 70.



## Date referitoare la teren

Crt	Categorie folosință	Intravilan	Suprafața (mp)	Tarla	Parcelă	Nr. topo	Observații / Referințe
1	curți constructii	DA	913	-	-	-	
2	faneata	DA	2.915	-	-	-	

## Date referitoare la construcții

Crt	Număr	Destinație construcție	Supraf. (mp)	Situație juridică	Observații / Referințe
A1.1		construcții de locuințe	135	Cu acte	Nr. niveluri:2; S. construita la sol:135 mp;
A1.2		construcții anexa	32	Cu acte	Nr. niveluri:1; S. construita la sol:32 mp;
A1.3		construcții anexa	37	Cu acte	Nr. niveluri:1; S. construita la sol:37 mp;

## Lungime Segmente

1) Valorile lungimilor segmentelor sunt obținute din proiecție în plan.

Punct început	X / Y	Punct sfârșit	X / Y	Lungime segment (** (m))	Punct început	X / Y	Punct sfârșit	X / Y	Lungime segment (** (m))
1	575.312,004 641.260,524	2	575.308,056 641.261,623	4.098	2	575.308,056 641.261,623	3	575.297,763 641.187,516	74.818

Punct început	X / Y	Punct sfârșit	X / Y	Lungime segment (** (m)
3	575.297,763 641.187,516	4	575.291,142 641.185,274	6.99
5	575.260,815 641.174,337	6	575.262,155 641.172,166	2.551
7	575.263,036 641.165,076	8	575.269,999 641.156,321	11.186
9	575.280,131 641.148,755	10	575.286,083 641.142,749	8.456
11	575.287,161 641.141,388	12	575.295,369 641.146,669	9.76
13	575.310,63 641.156,488	14	575.337,147 641.173,526	31.519
15	575.363,041 641.190,886	16	575.361,525 641.192,312	2.081
17	575.358,195 641.194,269	18	575.351,49 641.197,248	7.337
19	575.344,227 641.201,731	20	575.333,734 641.209,513	13.064
21	575.334,925 641.214,088	22	575.328,843 641.215,538	6.252
23	575.317,315 641.216,488	24	575.312,805 641.217,406	4.602
25	575.308,056 641.219,308	26	575.309,153 641.225,408	6.198
27	575.309,628 641.246,92	28	575.309,869 641.249,861	2.951
29	575.310,579 641.252,772	1	575.312,004 641.260,524	7.882

Punct început	X / Y	Punct sfârșit	X / Y	Lungime segment (** (m)
4	575.291,142 641.185,274	5	575.260,815 641.174,337	32.239
6	575.262,155 641.172,166	7	575.263,036 641.165,076	7.145
8	575.269,999 641.156,321	9	575.280,131 641.148,755	12.645
10	575.286,083 641.142,749	11	575.287,161 641.141,388	1.736
12	575.295,369 641.146,669	13	575.310,63 641.156,488	18.147
14	575.337,147 641.173,526	15	575.363,041 641.190,886	31.175
16	575.361,525 641.192,312	17	575.358,195 641.194,269	3.862
18	575.351,49 641.197,248	19	575.344,227 641.201,731	8.535
20	575.333,734 641.209,513	21	575.334,925 641.214,088	4.727
22	575.328,843 641.215,538	23	575.317,315 641.216,488	11.567
24	575.312,805 641.217,406	25	575.308,056 641.219,308	5.116
26	575.309,153 641.225,408	27	575.309,628 641.246,92	21.517
28	575.309,869 641.249,861	29	575.310,579 641.252,772	2.996

\*\* Lungimile segmentelor sunt determinate în planul de proiecție Stereo 70 și sunt rotunjite la 1 milimetru.

\*\*\* Distanța dintre puncte este formată din segmente cumulate ce sunt mai mici decât valoarea 1 milimetru.



**DATE DESPRE IMOBILUL NR. 5250**

Oficiul de Cadastru și Publicitate Imobiliară NEAMT  
Biroul de Cadastru și Publicitate Imobiliară Targu-Neamt

**A. Partea I. Descrierea imobilului**

TEREN Intravilan

Adresa: Loc. Boboiesti, Str Ozanei, Jud. Neamt

Nr. Crt	Nr cadastral Nr. topografic	Suprafața* (mp)	Observații / Referințe
A1		3.074	Sector cadastral:73 Teren imprejmuit;

**Construcții**

Crt	Nr cadastral Nr. topografic	Adresa	Observații / Referințe
A1.1		Loc. Boboiesti, Str Ozanei, Jud. Neamt	Nr. niveluri:2; S. construita la sol:143 mp;
A1.2		Loc. Boboiesti, Str Ozanei, Jud. Neamt	Nr. niveluri:1; S. construita la sol:32 mp;

**B. Partea II. Proprietari și acte**

Inscrieri privitoare la dreptul de proprietate și alte drepturi reale		Referințe
/		
Act Administrativ nr. 14195, din 14/09/2023 emis de PRIMARIA COMUNEI PIPIRIG;		
B1	Inscrierea posesiei, drept de PROPRIETATE, dobandit prin Lege, cota actuala 1/1, cota initiala 1/1 1) LIPAN ION	A1
Act Administrativ nr. 14187, din 14/09/2023 emis de PRIMARIA COMUNEI PIPIRIG;		
B2	Intabulare, drept de PROPRIETATE, dobandit prin Lege, cota actuala 1/1, cota initiala 1/1 1) LIPAN ION	A1.1, A1.2

**C. Partea III. SARCINI .**

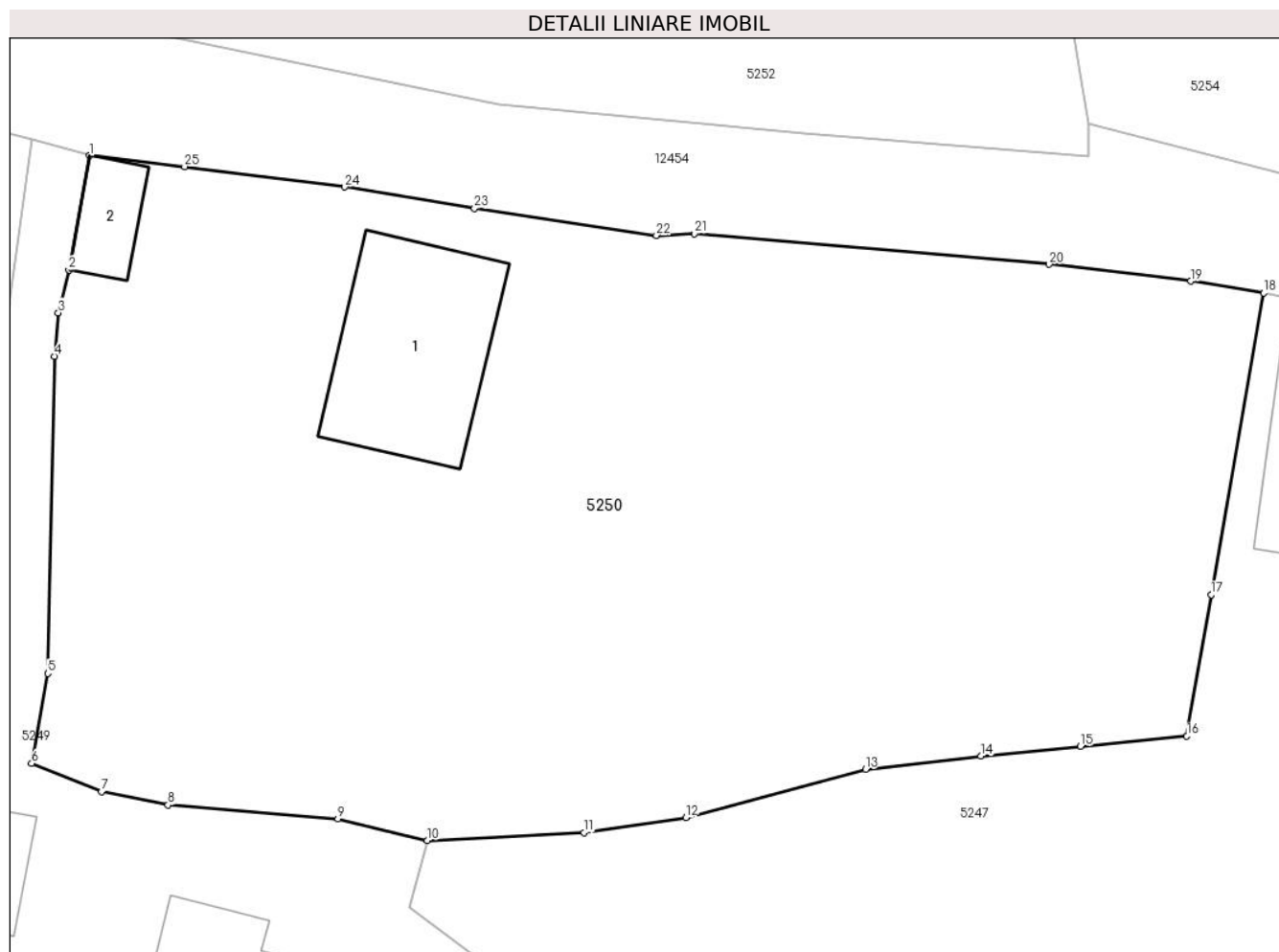
Inscrieri privind dezmembramintele dreptului de proprietate, drepturi reale de garanție și sarcini	Referințe
NU SUNT	

## Anexa Nr. 1 La Partea I

## Teren

Nr cadastral	Suprafața (mp)*	Observații / Referințe
	3.074	

\* Suprafața este determinată în planul de proiecție Stereo 70.



## Date referitoare la teren

Crt	Categorie folosință	Intra vilan	Suprafața (mp)	Tarla	Parcelă	Nr. topo	Observații / Referințe
1	curți constructii	DA	714	-	-	-	
2	faneata	DA	2.360	-	-	-	

## Date referitoare la construcții

Crt	Număr	Destinație construcție	Supraf. (mp)	Situație juridică	Observații / Referințe
A1.1		construcții de locuințe	143	Cu acte	Nr. niveluri:2; S. construita la sol:143 mp;
A1.2		construcții anexa	32	Cu acte	Nr. niveluri:1; S. construita la sol:32 mp;

## Lungime Segmente

1) Valorile lungimilor segmentelor sunt obținute din proiecție în plan.

Punct început	X / Y	Punct sfârșit	X / Y	Lungime segment (** (m)
1	575.312,004 641.260,524	2	575.310,579 641.252,772	7.882
3	575.309,869 641.249,861	4	575.309,628 641.246,92	2.951

Punct început	X / Y	Punct sfârșit	X / Y	Lungime segment (** (m)
2	575.310,579 641.252,772	3	575.309,869 641.249,861	2.996
4	575.309,628 641.246,92	5	575.309,153 641.225,408	21.517



Punct început	X / Y	Punct sfârșit	X / Y	Lungime segment (** (m))
5	575.309,153 641.225,408	6	575.308,056 641.219,308	6.198
7	575.312,805 641.217,406	8	575.317,315 641.216,488	4.602
9	575.328,843 641.215,538	10	575.334,925 641.214,088	6.252
11	575.345,547 641.214,619	12	575.352,453 641.215,641	6.981
13	575.364,646 641.218,92	14	575.372,473 641.219,818	7.878
15	575.379,237 641.220,471	16	575.386,452 641.221,167	7.248
17	575.388,106 641.230,743	18	575.391,673 641.251,205	20.771
19	575.386,721 641.252,016	20	575.377,117 641.253,151	9.671
21	575.353,028 641.255,23	22	575.350,458 641.255,113	2.573
23	575.338,113 641.256,944	24	575.329,308 641.258,394	8.924
25	575.318,438 641.259,779	1	575.312,004 641.260,524	6.477

Punct început	X / Y	Punct sfârșit	X / Y	Lungime segment (** (m))
6	575.308,056 641.219,308	7	575.312,805 641.217,406	5.116
8	575.317,315 641.216,488	9	575.328,843 641.215,538	11.567
10	575.334,925 641.214,088	11	575.345,547 641.214,619	10.635
12	575.352,453 641.215,641	13	575.364,646 641.218,92	12.626
14	575.372,473 641.219,818	15	575.379,237 641.220,471	6.795
16	575.386,452 641.221,167	17	575.388,106 641.230,743	9.718
18	575.391,673 641.251,205	19	575.386,721 641.252,016	5.018
20	575.377,117 641.253,151	21	575.353,028 641.255,23	24.179
22	575.350,458 641.255,113	23	575.338,113 641.256,944	12.48
24	575.329,308 641.258,394	25	575.318,438 641.259,779	10.958

\*\* Lungimile segmentelor sunt determinate în planul de proiecție Stereo 70 și sunt rotunjite la 1 milimetru.

\*\*\* Distanța dintre puncte este formată din segmente cumulate ce sunt mai mici decât valoarea 1 milimetru.



**DATE DESPRE IMOBILUL NR. 5251**

Oficiul de Cadastru și Publicitate Imobiliară NEAMT  
Biroul de Cadastru și Publicitate Imobiliară Targu-Neamt

**A. Partea I. Descrierea imobilului**

TEREN Intravilan

Nr. CF vechi:445  
Nr. cadastral vechi:548

Adresa: Loc. Boboiesti, Str Ozanei, Jud. Neamt

Nr. Crt	Nr cadastral Nr. topografic	Suprafața* (mp)	Observații / Referințe
A1	50960	4.246	Sector cadastral:73 Teren imprejmuit;

**Construcții**

Crt	Nr cadastral Nr. topografic	Adresa	Observații / Referințe
A1.1		Loc. Boboiesti, Str Ozanei, Jud. Neamt	Nr. niveluri:2; S. construita la sol:119 mp;

**B. Partea II. Proprietari și acte**

Inscrieri privitoare la dreptul de proprietate și alte drepturi reale		Referințe
<b>7863 / 27/11/2007</b>		
Act Notarial nr. 209, din 07/11/2007 emis de BNP Burghilea Alina Elena;		
B1	Intabulare, drept de PROPRIETATE, dobandit prin Conventie, cota actuala 1/1, cota initiala 1/1 1) <b>ANDRON VASILE</b> 2) <b>ANDRON DUMITRIȚA</b> , - soti <i>OBSERVATII: (provenita din conversia CF 445)</i>	A1
<b>13621 / 14/06/2017</b>		
Act Administrativ nr. - documentatie cadastrala avizata, din 14/06/2017 emis de -;		
B2	Se noteaza repositionarea imobilul cu IE 50960/UAT Pipirig, deoarece s-au constatat diferente dintre realitatea din teren si documentatia cadastrala veche	A1
/		
Act Administrativ nr. 14187, din 14/09/2023 emis de PRIMARIA COMUNEI PIPIRIG;		
B3	Intabulare, drept de PROPRIETATE, dobandit prin Lege, cota actuala 1/1, cota initiala 1/1 1) <b>ANDRON VASILE</b> 2) <b>ANDRON DUMITRIȚA</b> , - soti	A1.1

**C. Partea III. SARCINI .**

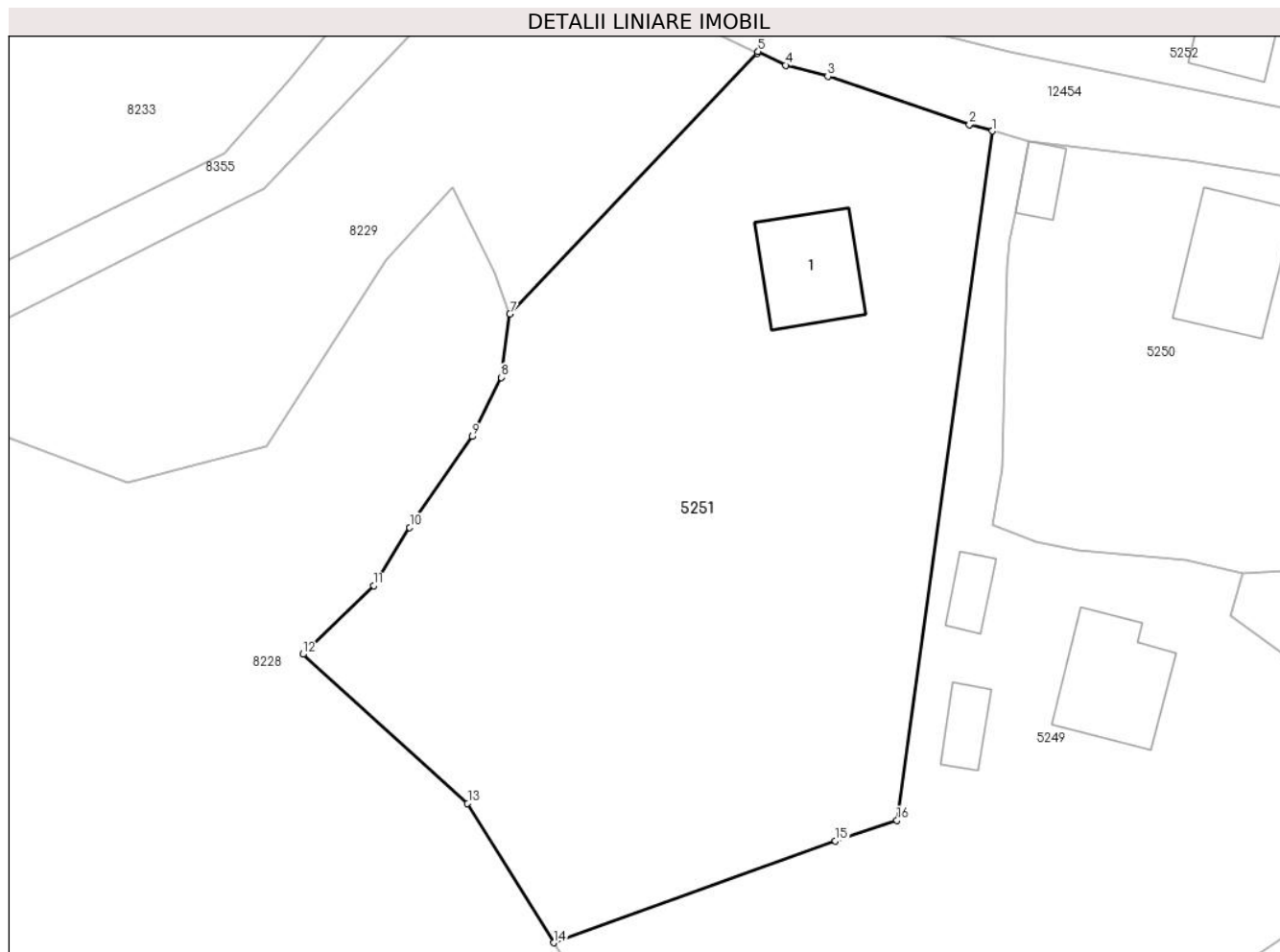
Inscrieri privind dezmembramentele dreptului de proprietate, drepturi reale de garanție și sarcini	Referințe
NU SUNT	

## Anexa Nr. 1 La Partea I

## Teren

Nr cadastral	Suprafața (mp)*	Observații / Referințe
50960	4.246	

\* Suprafața este determinată în planul de proiecție Stereo 70.



## Date referitoare la teren

Crt	Categorie folosință	Intravilan	Suprafața (mp)	Tarla	Parcelă	Nr. topo	Observații / Referințe
1	curți constructii	DA	552	-	-	-	
2	faneata	DA	3.695	-	-	-	

## Date referitoare la construcții

Crt	Număr	Destinație construcție	Supraf. (mp)	Situație juridică	Observații / Referințe
A1.1		construcții de locuințe	119	Cu acte	Nr. niveluri:2; S. construita la sol:119 mp;

## Lungime Segmente

1) Valorile lungimilor segmentelor sunt obținute din proiecție în plan.

Punct început	X / Y	Punct sfârșit	X / Y	Lungime segment (** (m)
1	575.308,056 641.261,623	2	575.305,567 641.262,316	2.584
2	575.305,567 641.262,316	3	575.290,322 641.267,491	16.099
3	575.290,322 641.267,491	4	575.285,782 641.268,693	4.696

Punct început	X / Y	Punct sfârșit	X / Y	Lungime segment (** (m)
4	575.285,782 641.268,693	5	575.282,822 641.270,173	3.309
5	575.282,822 641.270,173	6	575.282,759 641.269,962	0.22
6	575.282,759 641.269,962	7	575.256,097 641.241,949	38.673
7	575.256,097 641.241,949	8	575.255,162 641.235,12	6.893
8	575.255,162 641.235,12	9	575.252,077 641.228,769	7.061
9	575.252,077 641.228,769	10	575.245,315 641.218,991	11.888
10	575.245,315 641.218,991	11	575.241,427 641.212,731	7.369
11	575.241,427 641.212,731	12	575.233,828 641.205,357	10.589
12	575.233,828 641.205,357	13	575.251,557 641.189,33	23.899
13	575.251,557 641.189,33	14	575.260,815 641.174,337	17.621
14	575.260,815 641.174,337	15	575.291,142 641.185,274	32.239
15	575.291,142 641.185,274	16	575.297,763 641.187,516	6.99
16	575.297,763 641.187,516	1	575.308,056 641.261,623	74.818

\*\* Lungimile segmentelor sunt determinate în planul de proiecție Stereo 70 și sunt rotunjite la 1 milimetru.

\*\*\* Distanța dintre puncte este formată din segmente cumulate ce sunt mai mici decât valoarea 1 milimetru.



**DATE DESPRE IMOBILUL NR. 5659**

Oficiul de Cadastru și Publicitate Imobiliară NEAMT  
Biroul de Cadastru și Publicitate Imobiliară Targu-Neamt

**A. Partea I. Descrierea imobilului**

TEREN Intravilan

Adresa: Loc. Boboiesti, Str Dolia, Jud. Neamt

Nr. Crt	Nr cadastral Nr. topografic	Suprafața* (mp)	Observații / Referințe
A1		185	Sector cadastral:73 Teren neimprejmuit;

**B. Partea II. Proprietari și acte**

Inscrieri privitoare la dreptul de proprietate și alte drepturi reale		Referințe
/		
Act Normativ nr. 7, din 13/03/1996 emis de GUVERNUL ROMÂNIEI;		
B1	Inscrierea provizorie, drept de PROPRIETATE, dobandit prin Lege, cota actuala 1/1, cota initiala 1/1 1) COMUNA PIPIRIG, CIF:99999999999999, Proprietar neidentificat	A1

**C. Partea III. SARCINI .**

Inscrieri privind dezmembramintele dreptului de proprietate, drepturi reale de garanție și sarcini	Referințe
NU SUNT	

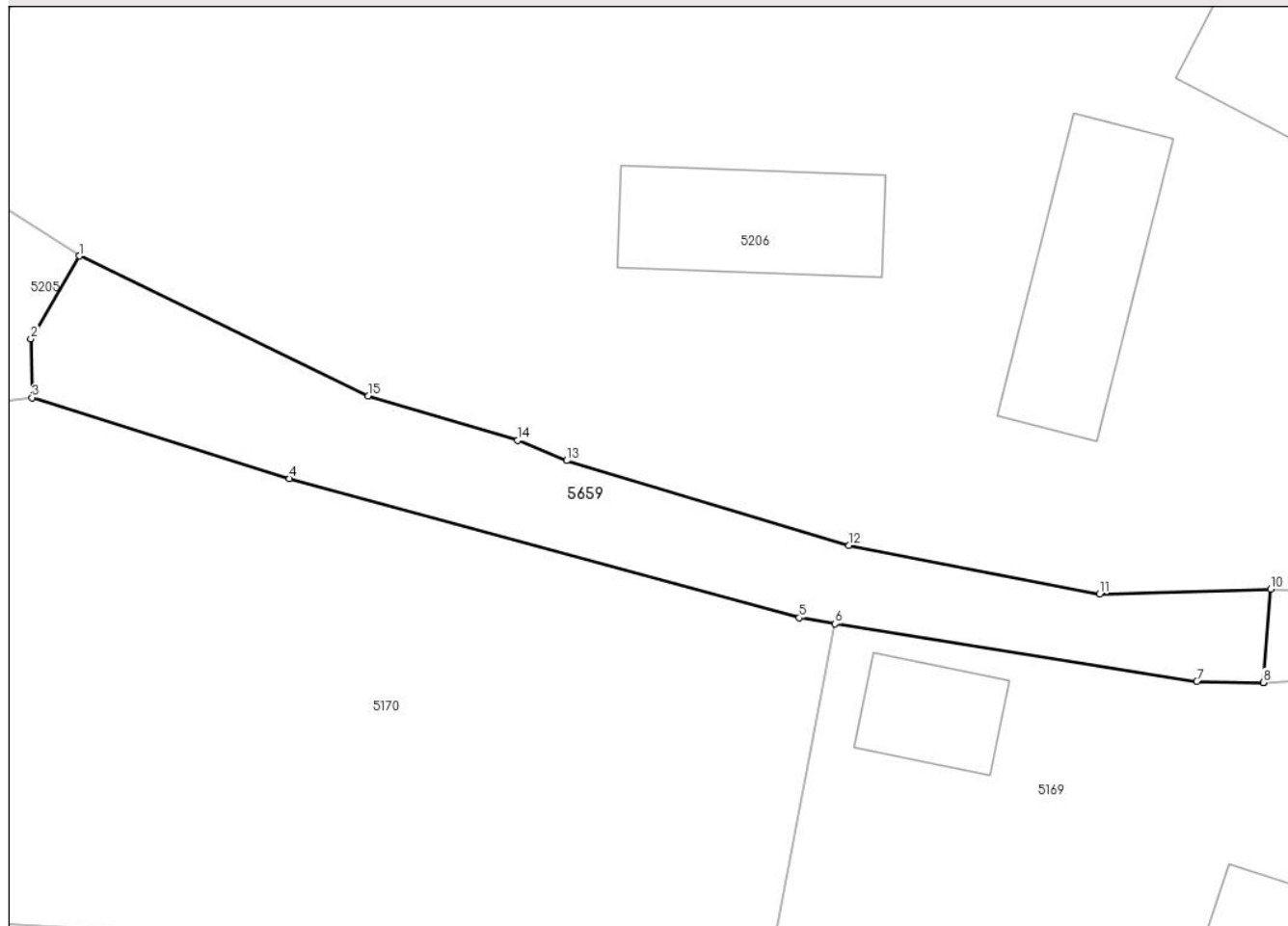
## Anexa Nr. 1 La Partea I

## Teren

Nr cadastral	Suprafața (mp)*	Observații / Referințe
	185	

\* Suprafața este determinată în planul de proiecție Stereo 70.

## DETALII LINIARE IMOBIL



## Date referitoare la teren

Crt	Categorie folosință	Intravilan	Suprafața (mp)	Tarla	Parcelă	Nr. topo	Observații / Referințe
1	drum	DA	185	-	-	-	

## Lungime Segmente

1) Valorile lungimilor segmentelor sunt obținute din proiecție în plan.

Punct început	X / Y	Punct sfârșit	X / Y	Lungime segment (** (m)
1	575.959,065 640.785,442	2	575.957,169 640.782,224	3.735
2	575.957,169 640.782,224	3	575.957,212 640.779,932	2.292
3	575.957,212 640.779,932	4	575.967,232 640.776,78	10.504
4	575.967,232 640.776,78	5	575.987,088 640.771,363	20.582
5	575.987,088 640.771,363	6	575.988,492 640.771,126	1.424



Punct început	X / Y	Punct sfârşit	X / Y	Lungime segment (** (m)
6	575.988,492 640.771,126	7	576.002,574 640.768,889	14.259
7	576.002,574 640.768,889	8	576.005,159 640.768,846	2.585
8	576.005,159 640.768,846	9	576.005,171 640.768,846	0.012
9	576.005,171 640.768,846	10	576.005,449 640.772,481	3.646
10	576.005,449 640.772,481	11	575.998,789 640.772,293	6.663
11	575.998,789 640.772,293	12	575.989,019 640.774,175	9.95
12	575.989,019 640.774,175	13	575.978,036 640.777,481	11.47
13	575.978,036 640.777,481	14	575.976,127 640.778,276	2.068
14	575.976,127 640.778,276	15	575.970,297 640.779,99	6.077
15	575.970,297 640.779,99	1	575.959,065 640.785,442	12.485

\*\* Lungimile segmentelor sunt determinate în planul de proiecţie Stereo 70 şi sunt rotunjite la 1 milimetru.

\*\*\* Distanţa dintre puncte este formată din segmente cumulate ce sunt mai mici decât valoarea 1 milimetru.



**DATE DESPRE IMOBILUL NR. 10051**

Oficiul de Cadastru și Publicitate Imobiliară NEAMT  
Biroul de Cadastru și Publicitate Imobiliară Targu-Neamt

**A. Partea I. Descrierea imobilului**

TEREN Intravilan

Adresa: Loc. Boboiesti, Str Dolia, Jud. Neamt

Nr. Crt	Nr cadastral Nr. topografic	Suprafața* (mp)	Observații / Referințe
A1		1.888	Sector cadastral:73 Teren neimprejmuit;

**B. Partea II. Proprietari și acte**

Inscrieri privitoare la dreptul de proprietate și alte drepturi reale		Referințe
/		
Act Administrativ nr. 14195, din 14/09/2023 emis de PRIMARIA COMUNEI PIPIRIG;		
B1	Inscrierea posesiei, drept de PROPRIETATE, dobandit prin Lege, cota actuala 1/1, cota initiala 1/1 1) ȘUTU VIRGINIA	A1

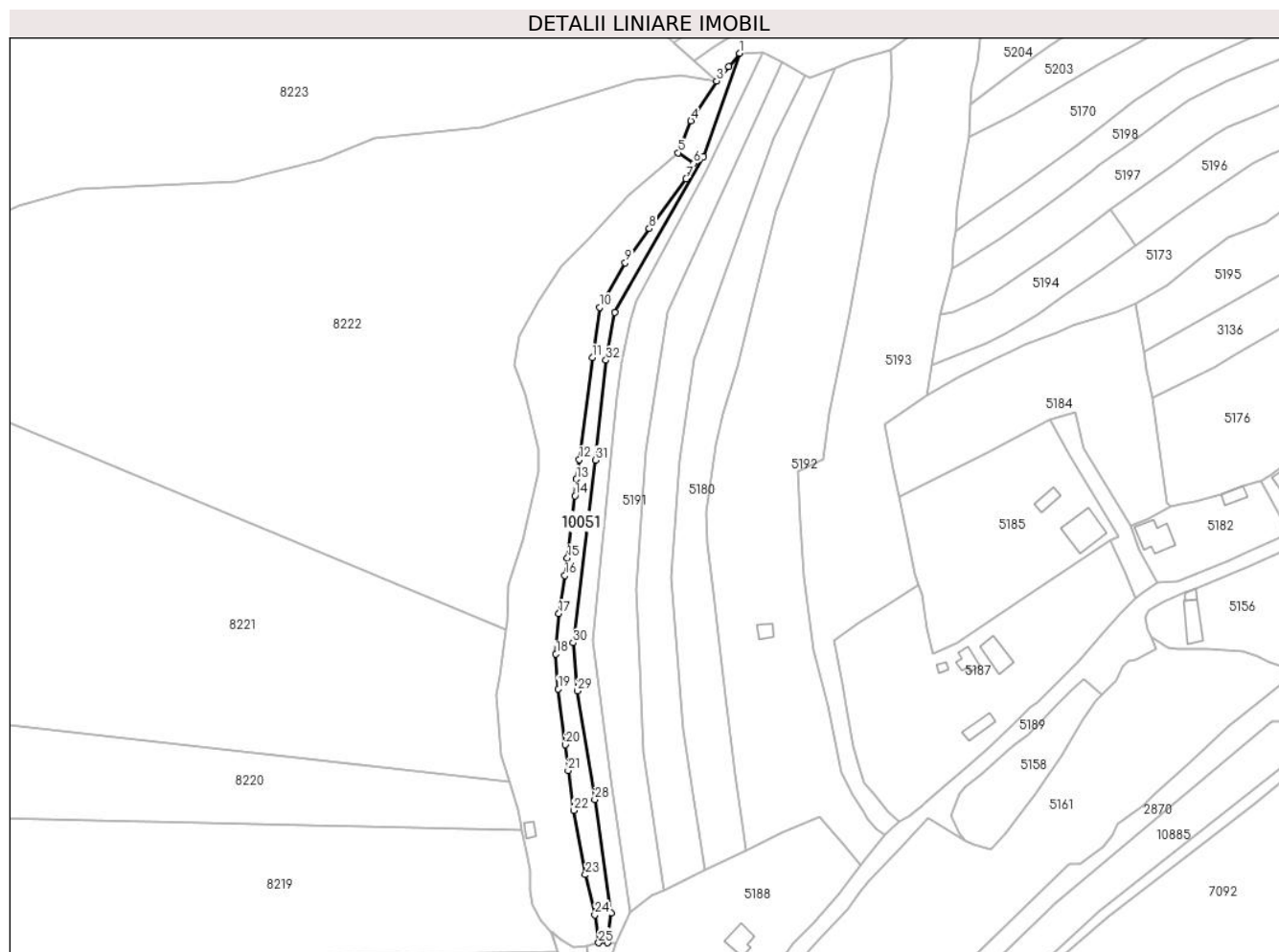
**C. Partea III. SARCINI .**

Inscrieri privind dezmembramintele dreptului de proprietate, drepturi reale de garanție și sarcini	Referințe
NU SUNT	

**Teren**

Nr cadastral	Suprafața (mp)*	Observații / Referințe
	1.888	

\* Suprafața este determinată în planul de proiecție Stereo 70.



**Date referitoare la teren**

Crt	Categorie folosință	Intravilan	Suprafața (mp)	Tarla	Parcelă	Nr. topo	Observații / Referințe
1	faneata	DA	1.888	-	-	-	

**Lungime Segmente**

1) Valorile lungimilor segmentelor sunt obținute din proiecție în plan.

Punct început	X / Y	Punct sfârșit	X / Y	Lungime segment (** (m)
1	575.624,373 640.692,254	2	575.620,641 640.687,424	6.104
3	575.616,318 640.682,374	4	575.607,137 640.668,292	16.811
5	575.602,566 640.656,95	6	575.608,099 640.653,219	6.673
7	575.605,438 640.647,704	8	575.592,355 640.630,074	21.954
9	575.583,844 640.617,857	10	575.574,727 640.602,075	18.226

Punct început	X / Y	Punct sfârșit	X / Y	Lungime segment (** (m)
2	575.620,641 640.687,424	3	575.616,318 640.682,374	6.648
4	575.607,137 640.668,292	5	575.602,566 640.656,95	12.228
6	575.608,099 640.653,219	7	575.605,438 640.647,704	6.123
8	575.592,355 640.630,074	9	575.583,844 640.617,857	14.889
10	575.574,727 640.602,075	11	575.572,085 640.584,259	18.011

Punct început	X / Y	Punct sfârșit	X / Y	Lungime segment (** (m)
11	575.572,085 640.584,259	12	575.567,492 640.548,093	36.456
13	575.566,486 640.541,15	14	575.566,001 640.535,219	5.951
15	575.563,295 640.513,125	16	575.562,428 640.506,945	6.241
17	575.560,297 640.493,444	18	575.559,188 640.479,121	14.366
19	575.560,088 640.466,746	20	575.562,568 640.446,93	19.971
21	575.563,528 640.437,782	22	575.565,501 640.423,591	14.327
23	575.569,686 640.400,792	24	575.573,04 640.386,539	14.642
25	575.574,356 640.376,645	26	575.577,511 640.376,716	3.156
27	575.578,814 640.387,12	28	575.573,016 640.427,467	40.761
29	575.566,887 640.466,035	30	575.565,302 640.483,125	17.163
31	575.573,197 640.547,878	32	575.576,97 640.583,342	35.664
33	575.580,074 640.600,299	34	575.611,684 640.655,54	63.646

Punct început	X / Y	Punct sfârșit	X / Y	Lungime segment (** (m)
12	575.567,492 640.548,093	13	575.566,486 640.541,15	7.016
14	575.566,001 640.535,219	15	575.563,295 640.513,125	22.259
16	575.562,428 640.506,945	17	575.560,297 640.493,444	13.668
18	575.559,188 640.479,121	19	575.560,088 640.466,746	12.408
20	575.562,568 640.446,93	21	575.563,528 640.437,782	9.198
22	575.565,501 640.423,591	23	575.569,686 640.400,792	23.18
24	575.573,04 640.386,539	25	575.574,356 640.376,645	9.981
26	575.577,511 640.376,716	27	575.578,814 640.387,12	10.485
28	575.573,016 640.427,467	29	575.566,887 640.466,035	39.052
30	575.565,302 640.483,125	31	575.573,197 640.547,878	65.233
32	575.576,97 640.583,342	33	575.580,074 640.600,299	17.239
34	575.611,684 640.655,54	1	575.624,373 640.692,254	38.845

\*\* Lungimile segmentelor sunt determinate în planul de proiecție Stereo 70 și sunt rotunjite la 1 milimetru.

\*\*\* Distanța dintre puncte este formată din segmente cumulate ce sunt mai mici decât valoarea 1 milimetru.



**DATE DESPRE IMOBILUL NR. 11679**

Oficiul de Cadastru și Publicitate Imobiliară NEAMT  
Biroul de Cadastru și Publicitate Imobiliară Targu-Neamt

**A. Partea I. Descrierea imobilului**

TEREN Intravilan

Adresa: Loc. Boboiesti, Str Dolia, Jud. Neamt

Nr. Crt	Nr cadastral Nr. topografic	Suprafața* (mp)	Observații / Referințe
A1		850	Sector cadastral:73 Teren imprejmuit;

**B. Partea II. Proprietari și acte**

Inscrieri privitoare la dreptul de proprietate și alte drepturi reale	Referințe
/	
Act Administrativ nr. 14195, din 14/09/2023 emis de Primăria Com. Pipirig;	
B1	A1
Inscrierea posesiei, drept de PROPRIETATE, dobandit prin Lege, cota actuala 1/1, cota initiala 1/1	
1) CUCOȘ VIOREL	

**C. Partea III. SARCINI .**

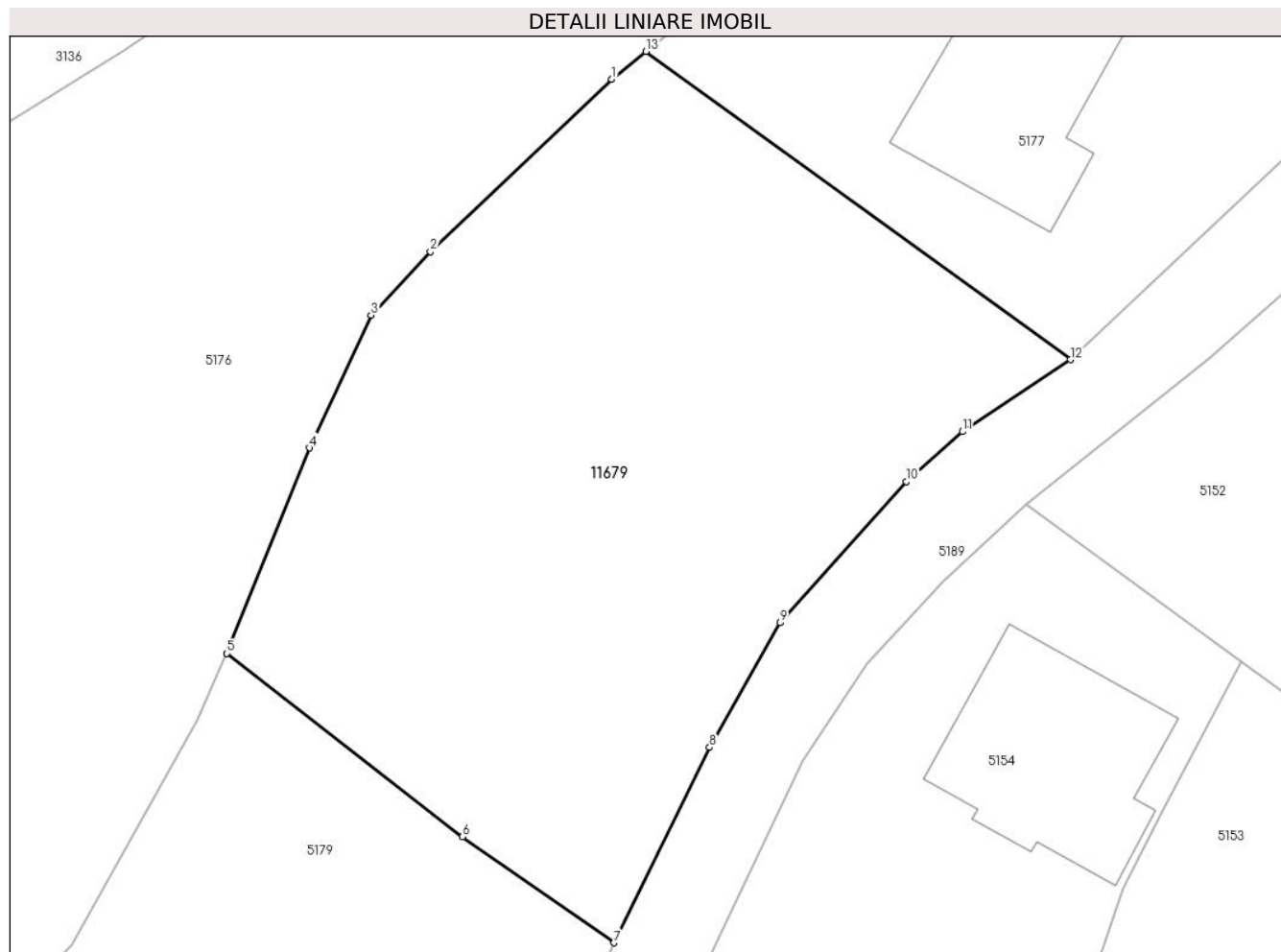
Inscrieri privind dezmembramintele dreptului de proprietate, drepturi reale de garanție și sarcini	Referințe
NU SUNT	

## Anexa Nr. 1 La Partea I

## Teren

Nr cadastral	Suprafața (mp)*	Observații / Referințe
	850	

\* Suprafața este determinată în planul de proiecție Stereo 70.



## Date referitoare la teren

Crt	Categorie folosință	Intravilan	Suprafața (mp)	Tarla	Parcelă	Nr. topo	Observații / Referințe
1	faneata	DA	850	-	-	-	

## Lungime Segmente

1) Valorile lungimilor segmentelor sunt obținute din proiecție în plan.

Punct început	X / Y	Punct sfârșit	X / Y	Lungime segment (** (m)
1	575.876,026 640.615,709	2	575.867,354 640.607,473	11.96
2	575.867,354 640.607,473	3	575.864,507 640.604,447	4.155
3	575.864,507 640.604,447	4	575.861,574 640.598,103	6.989
4	575.861,574 640.598,103	5	575.857,625 640.588,288	10.58
5	575.857,625 640.588,288	6	575.868,889 640.579,525	14.271



Punct început	X / Y	Punct sfârșit	X / Y	Lungime segment (** (m)
6	575.868,889 640.579,525	7	575.876,128 640.574,465	8.832
7	575.876,128 640.574,465	8	575.880,698 640.583,795	10.389
8	575.880,698 640.583,795	9	575.884,076 640.589,747	6.844
9	575.884,076 640.589,747	10	575.890,105 640.596,496	9.05
10	575.890,105 640.596,496	11	575.892,795 640.598,885	3.598
11	575.892,795 640.598,885	12	575.897,956 640.602,32	6.2
12	575.897,956 640.602,32	13	575.877,661 640.617,045	25.074
13	575.877,661 640.617,045	1	575.876,026 640.615,709	2.111

\*\* Lungimile segmentelor sunt determinate în planul de proiecție Stereo 70 și sunt rotunjite la 1 milimetru.

\*\*\* Distanța dintre puncte este formată din segmente cumulate ce sunt mai mici decât valoarea 1 milimetru.



**DATE DESPRE IMOBILUL NR. 12185**

Oficiul de Cadastru și Publicitate Imobiliară NEAMT  
Biroul de Cadastru și Publicitate Imobiliară Targu-Neamt

**A. Partea I. Descrierea imobilului**

TEREN Intravilan

Adresa: Loc. Boboiesti, Str Dolia, Jud. Neamt

Nr. Crt	Nr cadastral Nr. topografic	Suprafața* (mp)	Observații / Referințe
A1		1.869	Sector cadastral:73 Teren neimprejmuit;

**B. Partea II. Proprietari și acte**

Inscrieri privitoare la dreptul de proprietate și alte drepturi reale		Referințe
/		
Act Administrativ nr. 14195, din 14/09/2023 emis de PRIMĂRIA COMUNEI PIPIRIG;		
B1	Inscrierea posesiei, drept de PROPRIETATE, dobandit prin Lege, cota actuala 1/1, cota initiala 1/1 1) OLARIU ELENA	A1

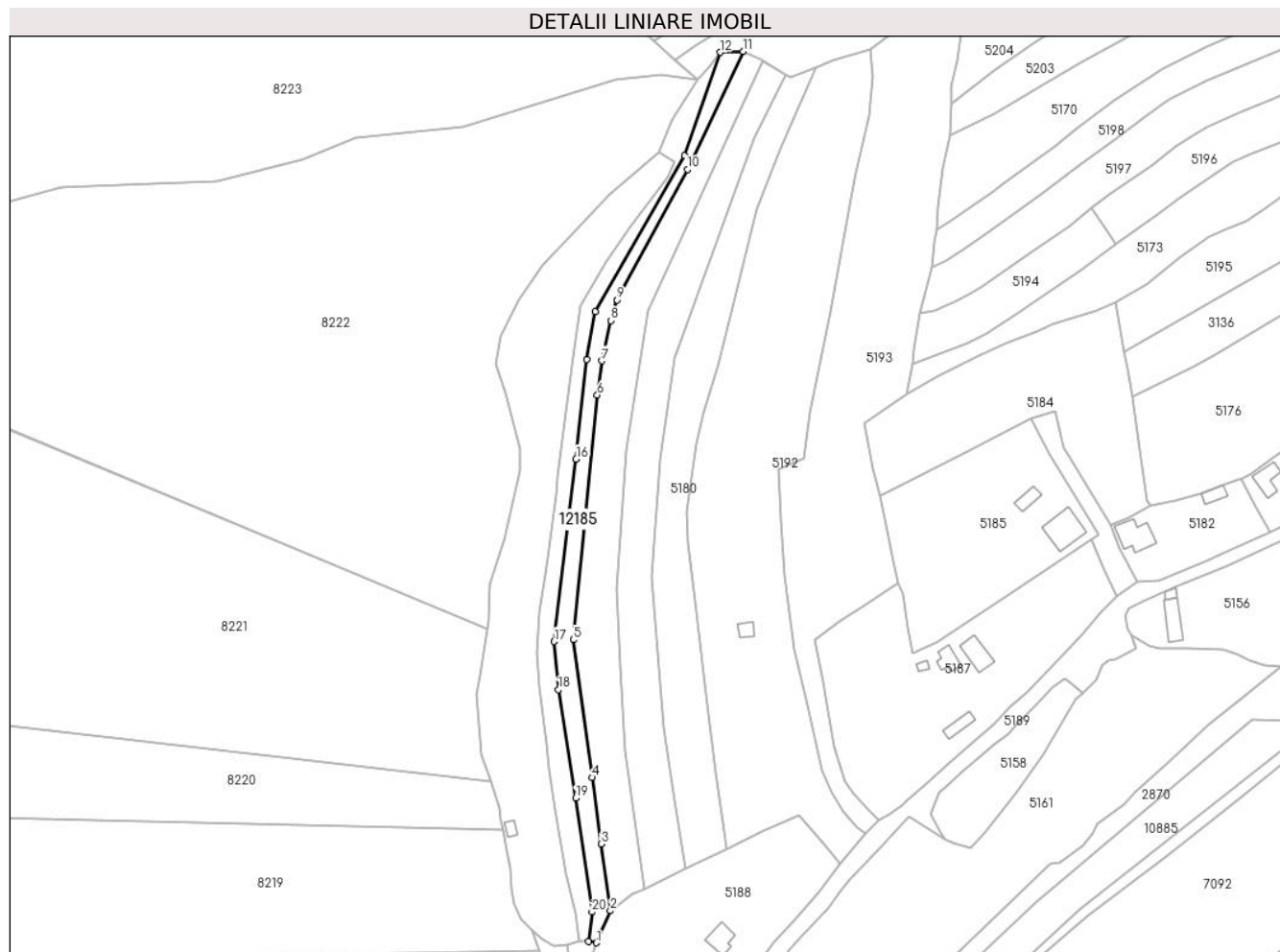
**C. Partea III. SARCINI .**

Inscrieri privind dezmembramintele dreptului de proprietate, drepturi reale de garanție și sarcini	Referințe
NU SUNT	

**Teren**

Nr cadastral	Suprafața (mp)*	Observații / Referințe
	1.869	

\* Suprafața este determinată în planul de proiecție Stereo 70.



**Date referitoare la teren**

Crt	Categorie folosință	Intra vilan	Suprafața (mp)	Tarla	Parcelă	Nr. topo	Observații / Referințe
1	faneata	DA	1.869	-	-	-	

**Lungime Segmente**

1) Valorile lungimilor segmentelor sunt obținute din proiecție în plan.

Punct început	X / Y	Punct sfârșit	X / Y	Lungime segment (** (m)
1	575.580,429 640.376,176	2	575.585,378 640.387,516	12.373
3	575.582,122 640.411,208	4	575.578,8 640.434,827	23.851
5	575.572,139 640.483,763	6	575.580,72 640.570,633	87.293
7	575.582,401 640.582,782	8	575.585,538 640.597,086	14.644
9	575.587,799 640.604,402	10	575.612,754 640.650,688	52.585

Punct început	X / Y	Punct sfârșit	X / Y	Lungime segment (** (m)
2	575.585,378 640.387,516	3	575.582,122 640.411,208	23.915
4	575.578,8 640.434,827	5	575.572,139 640.483,763	49.387
6	575.580,72 640.570,633	7	575.582,401 640.582,782	12.265
8	575.585,538 640.597,086	9	575.587,799 640.604,402	7.657
10	575.612,754 640.650,688	11	575.632,648 640.692,615	46.407

Punct început	X / Y	Punct sfârșit	X / Y	Lungime segment (** (m)
11	575.632,648 640.692,615	12	575.624,373 640.692,254	8.283
13	575.611,684 640.655,54	14	575.580,074 640.600,299	63.646
15	575.576,97 640.583,342	16	575.573,197 640.547,878	35.664
17	575.565,302 640.483,125	18	575.566,887 640.466,035	17.163
19	575.573,016 640.427,467	20	575.578,814 640.387,12	40.761
21	575.577,511 640.376,716	1	575.580,429 640.376,176	2.968

Punct început	X / Y	Punct sfârșit	X / Y	Lungime segment (** (m)
12	575.624,373 640.692,254	13	575.611,684 640.655,54	38.845
14	575.580,074 640.600,299	15	575.576,97 640.583,342	17.239
16	575.573,197 640.547,878	17	575.565,302 640.483,125	65.233
18	575.566,887 640.466,035	19	575.573,016 640.427,467	39.052
20	575.578,814 640.387,12	21	575.577,511 640.376,716	10.485

\*\* Lungimile segmentelor sunt determinate în planul de proiecție Stereo 70 și sunt rotunjite la 1 milimetru.

\*\*\* Distanța dintre puncte este formată din segmente cumulate ce sunt mai mici decât valoarea 1 milimetru.

