

**DATE DESPRE IMOBILUL NR. 4982**

Oficiul de Cadastru și Publicitate Imobiliară NEAMT
Biroul de Cadastru și Publicitate Imobiliară Targu-Neamt

A. Partea I. Descrierea imobilului

TEREN Intravilan

Adresa: Loc. Boboiesti, Str Dolița, Jud. Neamt

Nr. Crt	Nr cadastral Nr. topografic	Suprafața* (mp)	Observații / Referințe
A1		492	Sector cadastral:70 Teren neimpregmuit;

Construcții

Crt	Nr cadastral Nr. topografic	Adresa	Observații / Referințe
A1.1		Loc. Boboiesti, Str Dolița, Jud. Neamt	Nr. niveluri:1; S. construita la sol:137 mp;

B. Partea II. Proprietari și acte

Inscrieri privitoare la dreptul de proprietate și alte drepturi reale	Referințe
/	
Act Normativ nr. 7, din 13/03/1996 emis de GUVERNUL ROMÂNIEI;	
B1	Inscrierea provizorie, drept de PROPRIETATE, dobandit prin Lege, cota actuala 1/1, cota initiala 1/1
	1) COMUNA PIPIRIG, CIF:99999999999999, Proprietar neidentificat

C. Partea III. SARCINI .

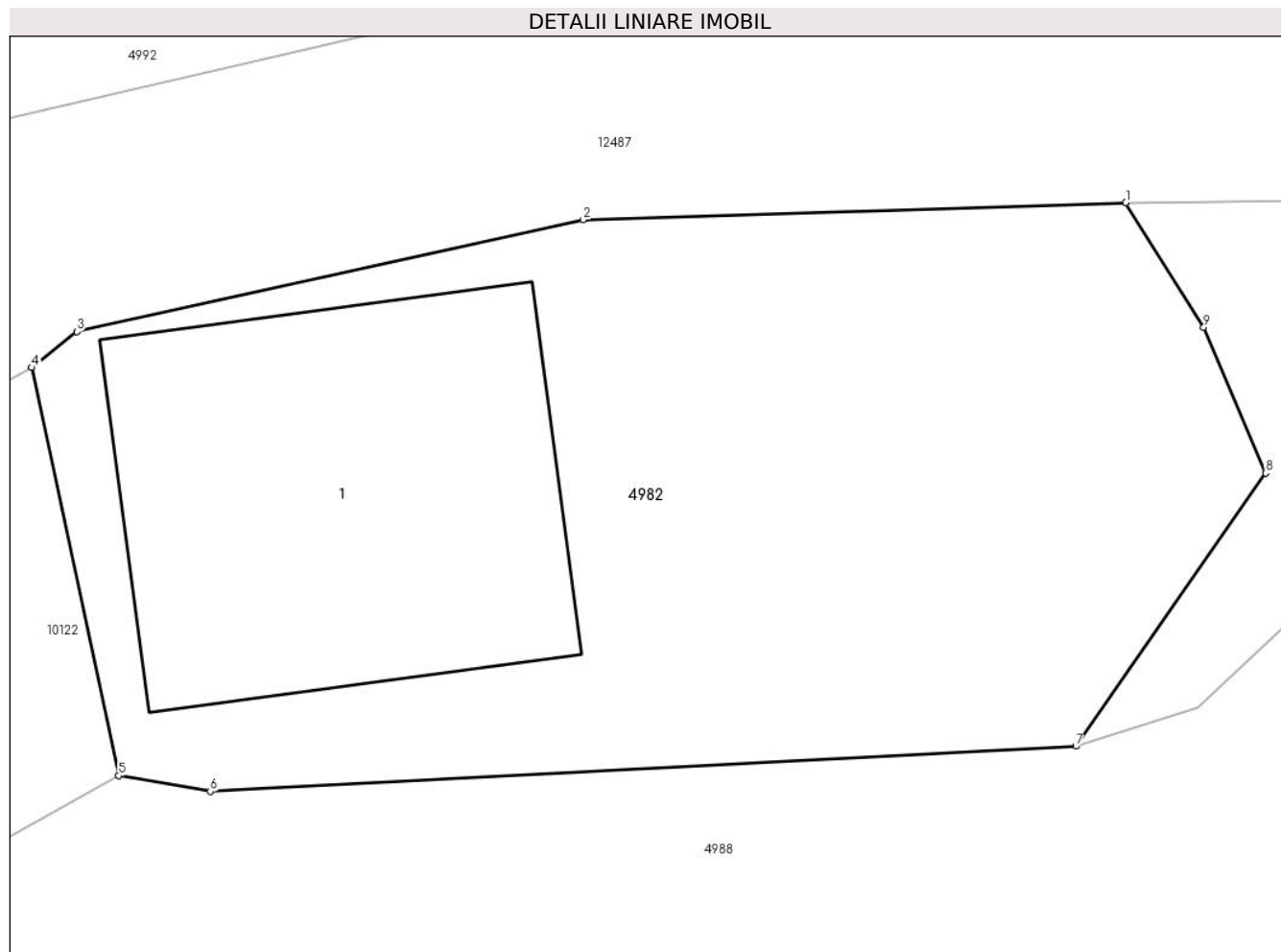
Inscrieri privind dezmembramintele dreptului de proprietate, drepturi reale de garanție și sarcini	Referințe
NU SUNT	

Anexa Nr. 1 La Partea I

Teren

Nr cadastral	Suprafața (mp)*	Observații / Referințe
	492	

* Suprafața este determinată în planul de proiecție Stereo 70.



Date referitoare la teren

Crt	Categorie folosință	Intravilan	Suprafața (mp)	Tarla	Parcelă	Nr. topo	Observații / Referințe
1	curti constructii	DA	230	-	-	-	
2	faneata	DA	263	-	-	-	

Date referitoare la construcții

Crt	Număr	Destinație construcție	Supraf. (mp)	Situație juridică	Observații / Referințe
A1.1		construcții de locuințe	137	Cu acte	Nr. niveluri:1; S. construita la sol:137 mp;

Lungime Segmente

1) Valorile lungimilor segmentelor sunt obținute din proiecție în plan.

Punct început	X / Y	Punct sfârșit	X / Y	Lungime segment (** (m)
1	577.092,324 640.124,432	2	577.076,603 640.123,941	15.729
2	577.076,603 640.123,941	3	577.061,927 640.120,704	15.029
3	577.061,927 640.120,704	4	577.060,621 640.119,666	1.668

Punct început	X / Y	Punct sfârşit	X / Y	Lungime segment (** (m)
4	577.060,621 640.119,666	5	577.063,143 640.107,852	12.08
5	577.063,143 640.107,852	6	577.065,8 640.107,397	2.696
6	577.065,8 640.107,397	7	577.090,877 640.108,705	25.111
7	577.090,877 640.108,705	8	577.096,38 640.116,61	9.632
8	577.096,38 640.116,61	9	577.094,584 640.120,827	4.584
9	577.094,584 640.120,827	1	577.092,324 640.124,432	4.255

** Lungimile segmentelor sunt determinate în planul de proiecție Stereo 70 și sunt rotunjite la 1 milimetru.

*** Distanța dintre puncte este formată din segmente cumulate ce sunt mai mici decât valoarea 1 milimetru.

**DATE DESPRE IMOBILUL NR. 4983**

Oficiul de Cadastru și Publicitate Imobiliară NEAMT
Biroul de Cadastru și Publicitate Imobiliară Targu-Neamt

A. Partea I. Descrierea imobilului

TEREN Intravilan

Adresa: Loc. Boboiesti, Str Dolița, Jud. Neamt

Nr. Crt	Nr cadastral Nr. topografic	Suprafața* (mp)	Observații / Referințe
A1		1.241	Sector cadastral:70 Teren neimprejmuit;

B. Partea II. Proprietari și acte

Inscrieri privitoare la dreptul de proprietate și alte drepturi reale		Referințe
/		
Act Administrativ nr. 14198, din 14/09/2023 emis de Primăria Com. Pipirig;		
B1	Inscrierea posesiei, drept de PROPRIETATE, dobandit prin Lege, cota actuala 1/1, cota initiala 1/1 1) AGAPIE VASILE 2) AGAPIE CORNELIA, - soti	A1

C. Partea III. SARCINI .

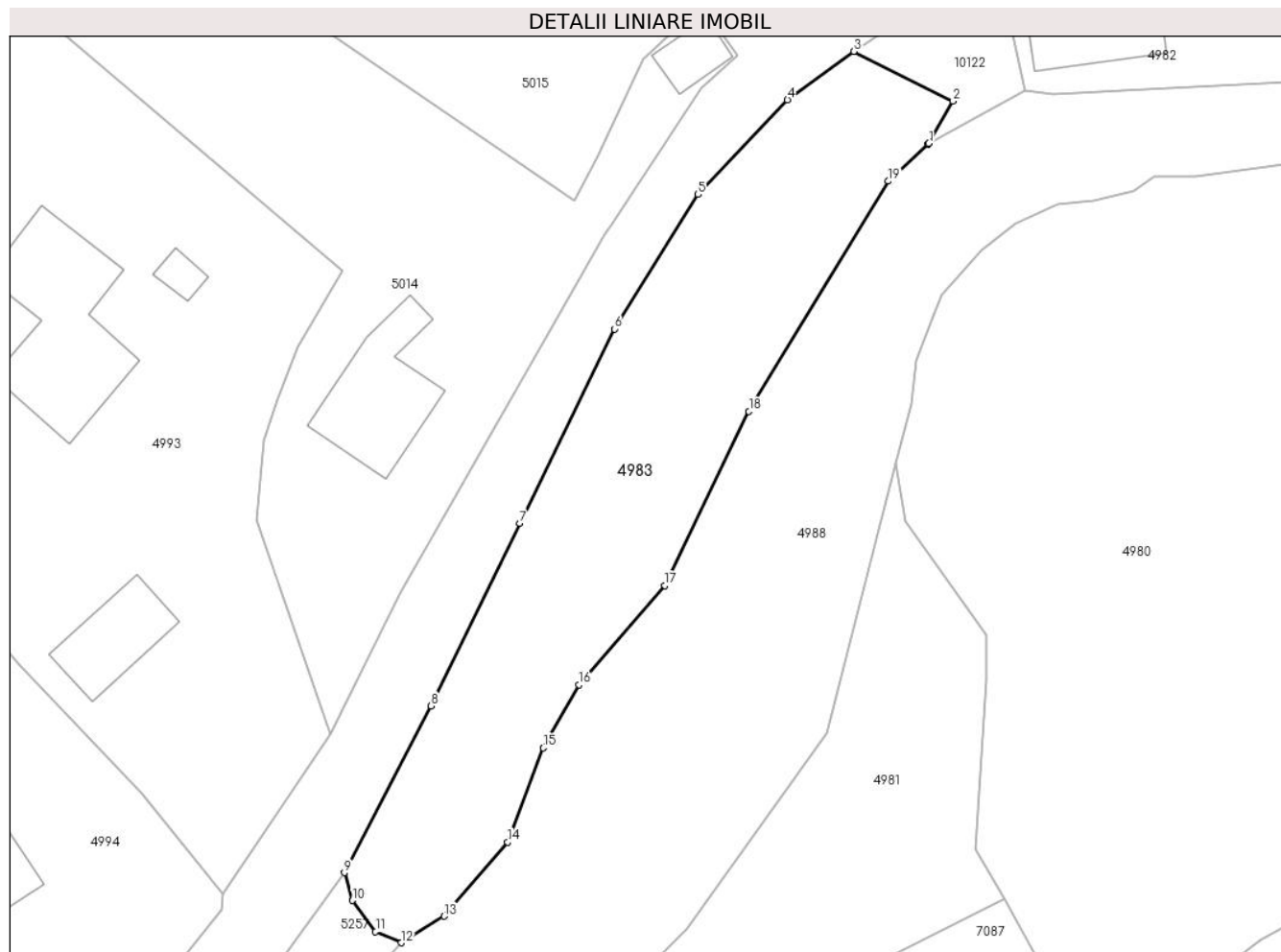
Inscrieri privind dezmembramintele dreptului de proprietate, drepturi reale de garanție și sarcini	Referințe
NU SUNT	

Anexa Nr. 1 La Partea I

Teren

Nr cadastral	Suprafața (mp)*	Observații / Referințe
	1.241	

* Suprafața este determinată în planul de proiecție Stereo 70.



Date referitoare la teren

Crt	Categorie folosință	Intravilan	Suprafața (mp)	Tarla	Parcelă	Nr. topo	Observații / Referințe
1	faneata	DA	1.241	-	-	-	

Lungime Segmente

1) Valorile lungimilor segmentelor sunt obținute din proiecție în plan.

Punct început	X / Y	Punct sfârșit	X / Y	Lungime segment (** (m)
1	577.054,03 640.102,793	2	577.056,325 640.106,794	4.612
2	577.056,325 640.106,794	3	577.046,933 640.111,501	10.505
3	577.046,933 640.111,501	4	577.040,634 640.106,922	7.787
4	577.040,634 640.106,922	5	577.032,154 640.097,948	12.347
5	577.032,154 640.097,948	6	577.024,233 640.085,218	14.993

Punct început	X / Y	Punct sfârşit	X / Y	Lungime segment (** (m)
6	577.024,233 640.085,218	7	577.015,282 640.066,821	20.459
7	577.015,282 640.066,821	8	577.006,825 640.049,544	19.236
8	577.006,825 640.049,544	9	576.998,633 640.033,75	17.792
9	576.998,633 640.033,75	10	576.999,41 640.031,113	2.749
10	576.999,41 640.031,113	11	577.001,591 640.028,178	3.657
11	577.001,591 640.028,178	12	577.004,019 640.027,119	2.649
12	577.004,019 640.027,119	13	577.008,087 640.029,632	4.782
13	577.008,087 640.029,632	14	577.014,109 640.036,648	9.246
14	577.014,109 640.036,648	15	577.017,467 640.045,572	9.535
15	577.017,467 640.045,572	16	577.020,889 640.051,545	6.884
16	577.020,889 640.051,545	17	577.029,024 640.060,936	12.425
17	577.029,024 640.060,936	18	577.036,97 640.077,429	18.307
18	577.036,97 640.077,429	19	577.050,196 640.099,215	25.486
19	577.050,196 640.099,215	20	577.053,965 640.102,732	5.155
20	577.053,965 640.102,732	1	577.054,03 640.102,793	0.089

** Lungimile segmentelor sunt determinate în planul de proiecţie Stereo 70 şi sunt rotunjite la 1 milimetru.

*** Distanţa dintre puncte este formată din segmente cumulate ce sunt mai mici decât valoarea 1 milimetru.

**DATE DESPRE IMOBILUL NR. 4985**

Oficiul de Cadastru și Publicitate Imobiliară NEAMT
Biroul de Cadastru și Publicitate Imobiliară Targu-Neamt

A. Partea I. Descrierea imobilului

TEREN Intravilan

Adresa: Loc. Boboiesti, Str Dolița, Jud. Neamt

Nr. Crt	Nr cadastral Nr. topografic	Suprafața* (mp)	Observații / Referințe
A1		572	Sector cadastral:70 Teren neimprijmit;

Construcții

Crt	Nr cadastral Nr. topografic	Adresa	Observații / Referințe
A1.1		Loc. Boboiesti, Str Dolița, Jud. Neamt	Nr. niveluri:1; S. construita la sol:27 mp;
A1.2		Loc. Boboiesti, Str Dolița, Jud. Neamt	Nr. niveluri:1; S. construita la sol:19 mp;

B. Partea II. Proprietari și acte

Inscrieri privitoare la dreptul de proprietate și alte drepturi reale		Referințe
/		
Act Normativ nr. 7, din 13/03/1996 emis de GUVERNUL ROMÂNIEI;		
B1	Inscrierea provizorie, drept de PROPRIETATE, dobandit prin Lege, cota actuala 1/1, cota initiala 1/1 1) COMUNA PIPIRIG , CIF:99999999999999, Proprietar neidentificat	A1, A1.1, A1.2

C. Partea III. SARCINI .

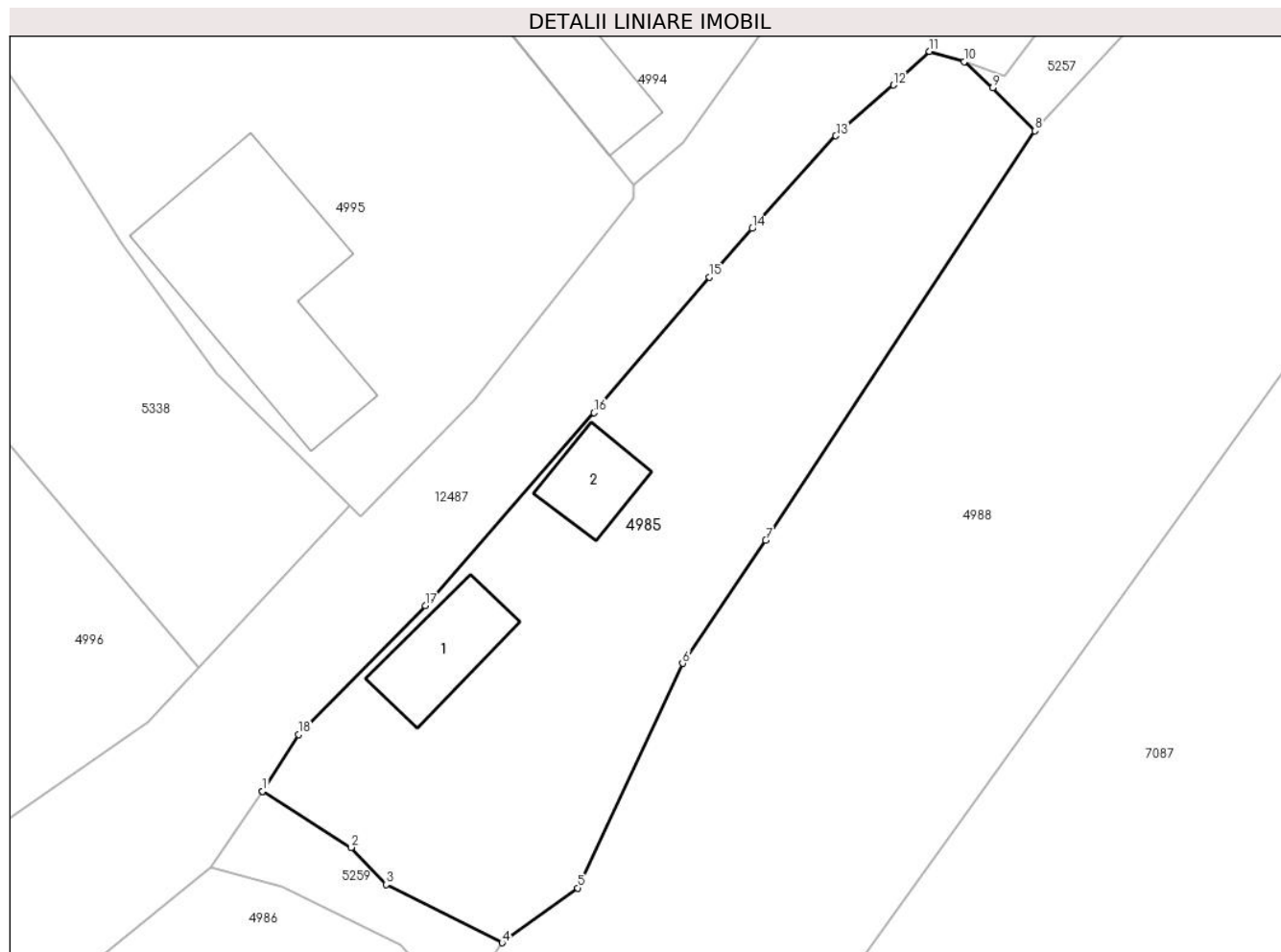
Inscrieri privind dezmembramintele dreptului de proprietate, drepturi reale de garanție și sarcini	Referințe
NU SUNT	

Anexa Nr. 1 La Partea I

Teren

Nr cadastral	Suprafața (mp)*	Observații / Referințe
	572	

* Suprafața este determinată în planul de proiecție Stereo 70.



Date referitoare la teren

Crt	Categorie folosință	Intravilan	Suprafața (mp)	Tarla	Parcelă	Nr. topo	Observații / Referințe
1	curți constructii	DA	111	-	-	-	
2	faneata	DA	461	-	-	-	

Date referitoare la construcții

Crt	Număr	Destinație construcție	Supraf. (mp)	Situație juridică	Observații / Referințe
A1.1		construcții anexa	27	Cu acte	Nr. niveluri:1; S. construita la sol:27 mp;
A1.2		construcții anexa	19	Cu acte	Nr. niveluri:1; S. construita la sol:19 mp;

Lungime Segmente

1) Valorile lungimilor segmentelor sunt obținute din proiecție în plan.

Punct început	X / Y	Punct sfârșit	X / Y	Lungime segment (** (m)
1	576.952,002 639.979,814	2	576.956,528 639.976,935	5.364
2	576.956,528 639.976,935	3	576.958,324 639.975,037	2.613

Punct început	X / Y	Punct sfârșit	X / Y	Lungime segment (** (m)
3	576.958,324 639.975,037	4	576.964,263 639.972,057	6.645
4	576.964,263 639.972,057	5	576.968,146 639.974,862	4.79
5	576.968,146 639.974,862	6	576.973,514 639.986,355	12.685
6	576.973,514 639.986,355	7	576.977,776 639.992,66	7.61
7	576.977,776 639.992,66	8	576.991,562 640.013,608	25.077
8	576.991,562 640.013,608	9	576.989,4 640.015,807	3.084
9	576.989,4 640.015,807	10	576.987,943 640.017,153	1.984
10	576.987,943 640.017,153	11	576.986,17 640.017,675	1.848
11	576.986,17 640.017,675	12	576.984,325 640.015,958	2.52
12	576.984,325 640.015,958	13	576.981,373 640.013,359	3.933
13	576.981,373 640.013,359	14	576.977,079 640.008,615	6.399
14	576.977,079 640.008,615	15	576.974,882 640.006,122	3.323
15	576.974,882 640.006,122	16	576.968,978 639.999,185	9.109
16	576.968,978 639.999,185	17	576.960,334 639.989,303	13.129
17	576.960,334 639.989,303	18	576.953,838 639.982,712	9.254
18	576.953,838 639.982,712	19	576.951,997 639.979,818	3.43
19	576.951,997 639.979,818	1	576.952,002 639.979,814	0.006

** Lungimile segmentelor sunt determinate în planul de proiecție Stereo 70 și sunt rotunjite la 1 milimetru.

*** Distanța dintre puncte este formată din segmente cumulate ce sunt mai mici decât valoarea 1 milimetru.

**DATE DESPRE IMOBILUL NR. 4986**

Oficiul de Cadastru și Publicitate Imobiliară NEAMT
Biroul de Cadastru și Publicitate Imobiliară Targu-Neamt

A. Partea I. Descrierea imobilului

TEREN Intravilan

Adresa: Loc. Boboiesti, Str Dolița, Jud. Neamt

Nr. Crt	Nr cadastral Nr. topografic	Suprafața* (mp)	Observații / Referințe
A1	51974	Din acte: 1.445 Masurata: 1.441	Sector cadastral:70 Teren imprejmuit;

Construcții

Crt	Nr cadastral Nr. topografic	Adresa	Observații / Referințe
A1.1		Loc. Boboiesti, Str Dolița, Jud. Neamt	Nr. niveluri:1; S. construita la sol:23 mp; Garaj, construit din lemn în anul 1989, acoperit cu tablă
A1.2		Loc. Boboiesti, Str Dolița, Jud. Neamt	Nr. niveluri:1; S. construita la sol:33 mp; Grajd, construit din lemn în anul 1987, acoperit cu carton, compus din două încăperi

B. Partea II. Proprietari și acte

Inscrieri privitoare la dreptul de proprietate și alte drepturi reale		Referințe
39307 / 29/12/2015		
Act Notarial nr. 2398 - contract de vanzare, din 29/12/2015 emis de NP Andronache Laura;		
B1	Intabulare, drept de PROPRIETATE, dobandit prin Conventie, cota actuala 1/2, cota initiala 1/2 1) ILIE MARIA, - necasatorita	A1, A1.1, A1.2
B2	Intabulare, drept de PROPRIETATE, dobandit prin Conventie, cota actuala 1/2, cota initiala 1/2 1) ILIE IULIAN, - necasatorit	A1, A1.1, A1.2

C. Partea III. SARCINI .

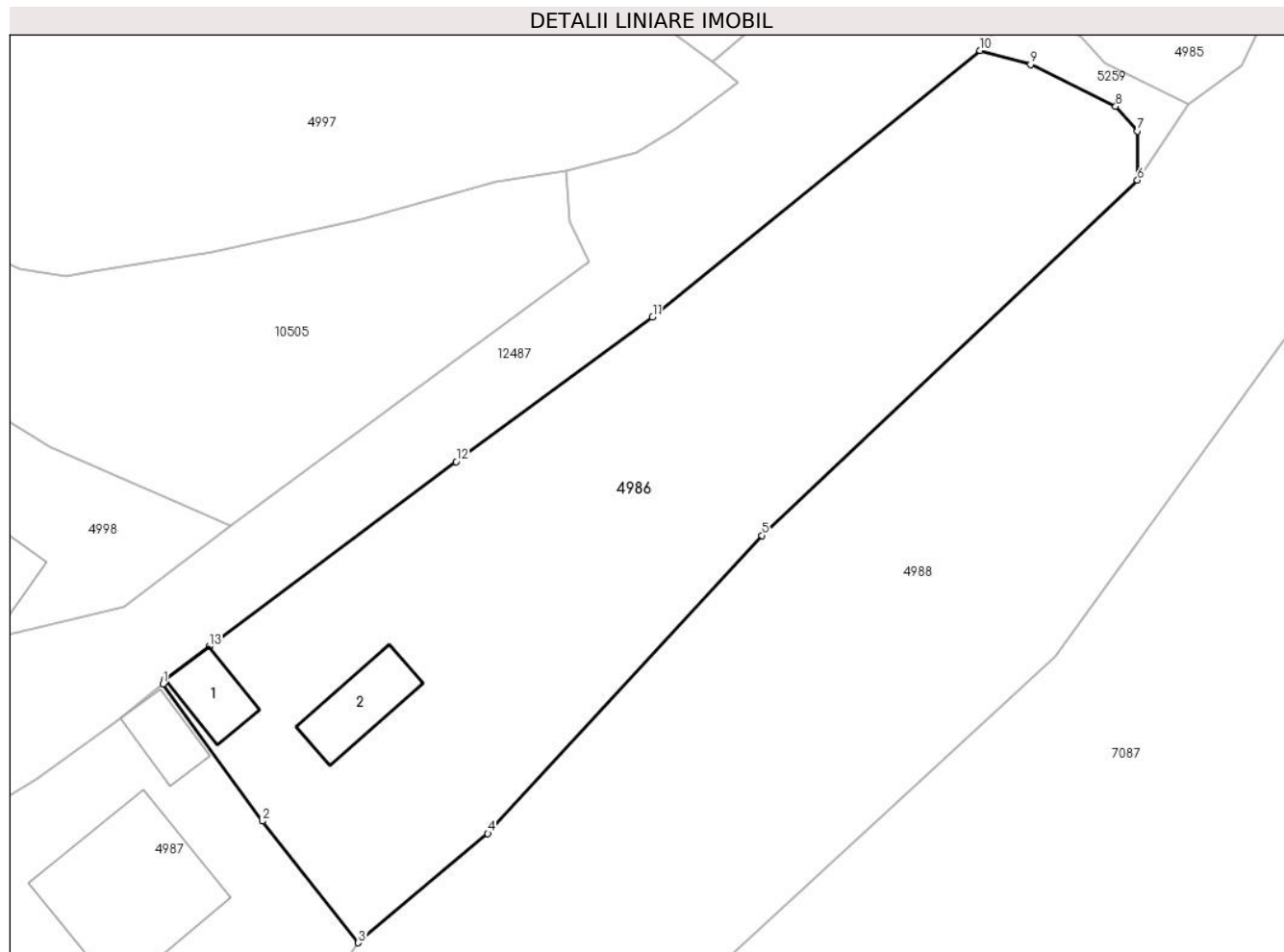
Inscrieri privind dezmembramintele dreptului de proprietate, drepturi reale de garanție și sarcini	Referințe
NU SUNT	

Anexa Nr. 1 La Partea I

Teren

Nr cadastral	Suprafața (mp)*	Observații / Referințe
51974	Din acte: 1.445 Masurata: 1.441	

* Suprafața este determinată în planul de proiecție Stereo 70.



Date referitoare la teren

Crt	Categorie folosință	Intra vilan	Suprafața (mp)	Tarla	Parcelă	Nr. topo	Observații / Referințe
1	curți constructii	DA	210	-	-	-	
2	faneata	DA	726	-	-	-	
3	neproductiv	DA	505	-	-	-	

Date referitoare la construcții

Crt	Număr	Destinație construcție	Supraf. (mp)	Situație juridică	Observații / Referințe
A1.1		constructii anexa	23	Cu acte	Nr. niveluri:1; S. construita la sol:23 mp; Garaj, construit din lemn în anul 1989, acoperit cu tablă
A1.2		constructii anexa	33	Cu acte	Nr. niveluri:1; S. construita la sol:33 mp; Grajd, construit din lemn în anul 1987, acoperit cu carton, compus din două încăperi

Lungime Segmente

1) Valorile lungimilor segmentelor sunt obținute din proiecție în plan.

Punct început	X / Y	Punct sfârșit	X / Y	Lungime segment (** (m)

Punct început	X / Y	Punct sfârșit	X / Y	Lungime segment (** (m)
1	576.890,669 639.930,446	2	576.897,8 639.920,607	12.151
2	576.897,8 639.920,607	3	576.904,701 639.911,876	11.129
3	576.904,701 639.911,876	4	576.914,004 639.919,714	12.165
4	576.914,004 639.919,714	5	576.933,669 639.941,124	29.071
5	576.933,669 639.941,124	6	576.960,633 639.966,627	37.114
6	576.960,633 639.966,627	7	576.960,642 639.970,163	3.536
7	576.960,642 639.970,163	8	576.959,078 639.971,927	2.357
8	576.959,078 639.971,927	9	576.952,966 639.974,95	6.819
9	576.952,966 639.974,95	10	576.949,342 639.975,939	3.757
10	576.949,342 639.975,939	11	576.925,82 639.956,81	30.318
11	576.925,82 639.956,81	12	576.911,721 639.946,419	17.514
12	576.911,721 639.946,419	13	576.894,002 639.933,154	22.134
13	576.894,002 639.933,154	14	576.890,822 639.930,8	3.956
14	576.890,822 639.930,8	1	576.890,669 639.930,446	0.386

** Lungimile segmentelor sunt determinate în planul de proiecție Stereo 70 și sunt rotunjite la 1 milimetru.

*** Distanța dintre puncte este formată din segmente cumulate ce sunt mai mici decât valoarea 1 milimetru.

**DATE DESPRE IMOBILUL NR. 4987**

Oficiul de Cadastru și Publicitate Imobiliară NEAMT
Biroul de Cadastru și Publicitate Imobiliară Targu-Neamt

A. Partea I. Descrierea imobilului

TEREN Intravilan

Adresa: Loc. Boboiesti, Str Dolița, Jud. Neamt

Nr. Crt	Nr cadastral Nr. topografic	Suprafața* (mp)	Observații / Referințe
A1	52922	Din acte: 705 Masurata: 828	Sector cadastral:70 Teren imprejmuit;

Construcții

Crt	Nr cadastral Nr. topografic	Adresa	Observații / Referințe
A1.1		Loc. Boboiesti, Str Dolița, Jud. Neamt	Nr. niveluri:1; S. construita la sol:47 mp; S. construita desfasurata:47 mp; Grajd , construit din BCA in anul 1975 .
A1.2		Loc. Boboiesti, Str Dolița, Jud. Neamt	Nr. niveluri:1; S. construita la sol:22 mp; S. construita desfasurata:22 mp; Garaj , construit din lemn in anul 1999 .
A1.4		Loc. Boboiesti, Str Dolița, Jud. Neamt	Nr. niveluri:2; S. construita la sol:106 mp;

B. Partea II. Proprietari și acte

Inscrieri privitoare la dreptul de proprietate și alte drepturi reale		Referințe
882 / 11/01/2019		
Act Notarial nr. 49 - contract de vânzare, din 10/01/2019 emis de NP Andronache Laura (act administrativ nr 10590 - certificat pentru atestarea ca petentul este cunoscut ca proprietar din 10.09.2018, emis de Primaria comunei Pipirig;act administrativ nr 10591 - proces verbal de identificare a imobilului din 10.09.2018, emis de Primaria comunei Pipirig);		
B1	Intabulare, drept de PROPRIETATE, cu titlu de drept de cumpărare, dobandit prin Conventie, cota actuala 1/1, cota initiala 1/1 1) ILIE IONUȚ , bun propriu	A1
B2	Intabulare, drept de PROPRIETATE, cu titlu de drept de cumpărare, dobandit prin Conventie, cota actuala 1/1, cota initiala 1/1 1) ILIE IONUȚ , bun propriu	A1.1, A1.2
/		
Act Administrativ nr. 14187, din 14/09/2023 emis de PRIMARIA COMUNEI PIPIRIG;		
B3	Intabulare, drept de PROPRIETATE, dobandit prin Lege, cota actuala 1/1, cota initiala 1/1 1) ILIE IONUȚ , bun propriu	A1.4

C. Partea III. SARCINI .

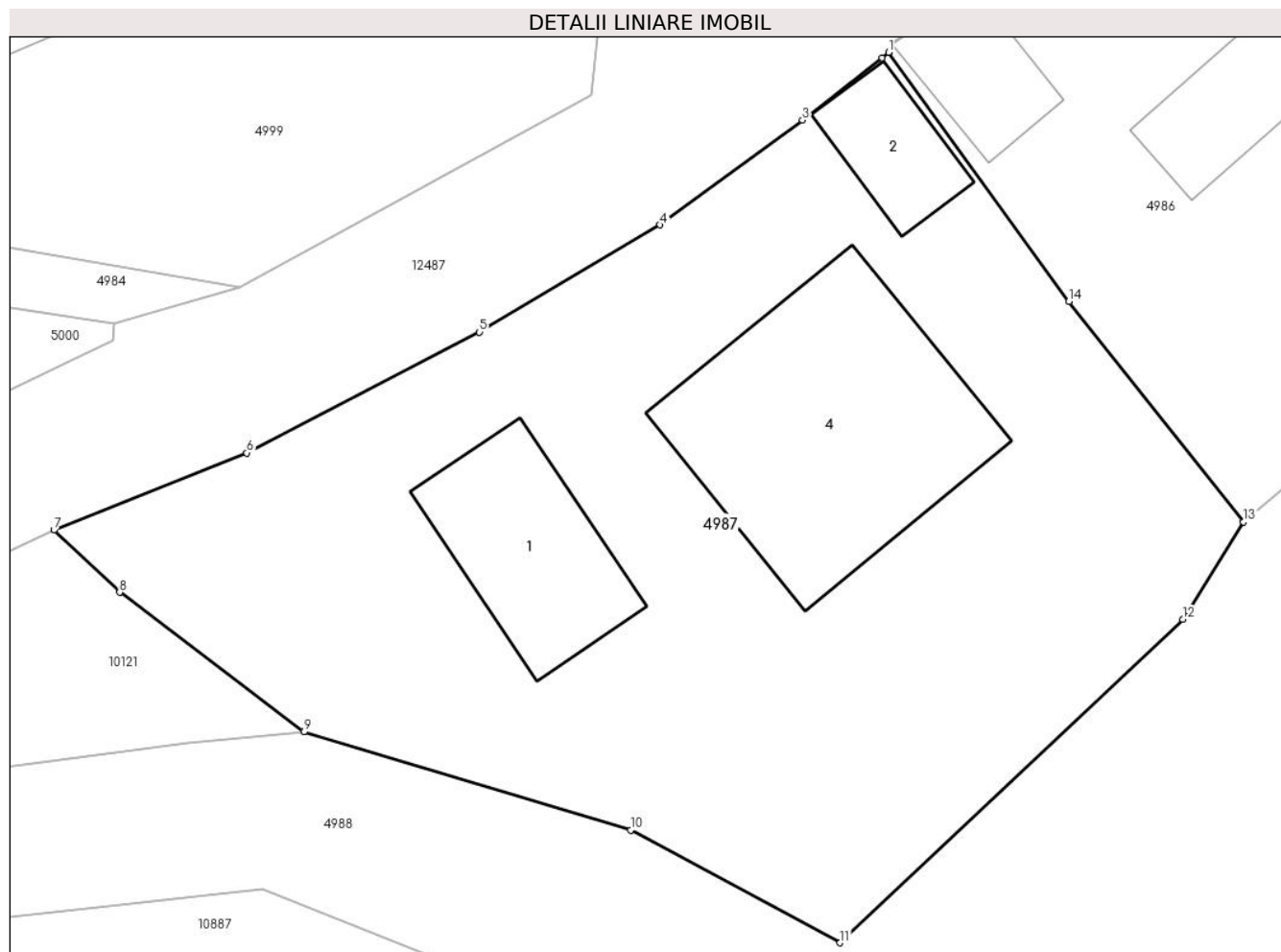
Inscrieri privind dezmembramintele dreptului de proprietate, drepturi reale de garanție și sarcini	Referințe
NU SUNT	

Anexa Nr. 1 La Partea I

Teren

Nr cadastral	Suprafața (mp)*	Observații / Referințe
52922	Din acte: 705 Masurata: 828	

* Suprafața este determinată în planul de proiecție Stereo 70.



Date referitoare la teren

Crt	Categorie folosință	Intravilan	Suprafața (mp)	Tarla	Parcelă	Nr. topo	Observații / Referințe
1	curți constructii	DA	828	-	-	-	

Date referitoare la construcții

Crt	Număr	Destinație construcție	Supraf. (mp)	Situație juridică	Observații / Referințe
A1.1		construcții anexa	47	Cu acte	Nr. niveluri:1; S. construita la sol:47 mp; S. construita desfasurata:47 mp; Grajd , construit din BCA in anul 1975 .
A1.2		construcții anexa	22	Cu acte	Nr. niveluri:1; S. construita la sol:22 mp; S. construita desfasurata:22 mp; Garaj , construit din lemn in anul 1999 .
A1.4		construcții de locuinte	106	Cu acte	Nr. niveluri:2; S. construita la sol:106 mp;

Lungime Segmente

1) Valorile lungimilor segmentelor sunt obținute din proiecție în plan.

Punct început	X / Y	Punct sfârșit	X / Y	Lungime segment (** (m)
1	576.890,669 639.930,446	2	576.890,41 639.930,229	0.338

Punct început	X / Y	Punct sfârșit	X / Y	Lungime segment (** (m)
2	576.890,41 639.930,229	3	576.887,268 639.927,765	3.993
3	576.887,268 639.927,765	4	576.881,639 639.923,627	6.986
4	576.881,639 639.923,627	5	576.874,493 639.919,387	8.309
5	576.874,493 639.919,387	6	576.865,301 639.914,61	10.359
6	576.865,301 639.914,61	7	576.857,671 639.911,562	8.216
7	576.857,671 639.911,562	8	576.860,267 639.909,102	3.576
8	576.860,267 639.909,102	9	576.867,552 639.903,583	9.14
9	576.867,552 639.903,583	10	576.880,477 639.899,704	13.495
10	576.880,477 639.899,704	11	576.888,755 639.895,246	9.402
11	576.888,755 639.895,246	12	576.902,301 639.908,034	18.629
12	576.902,301 639.908,034	13	576.904,701 639.911,876	4.53
13	576.904,701 639.911,876	14	576.897,8 639.920,607	11.129
14	576.897,8 639.920,607	1	576.890,669 639.930,446	12.151

** Lungimile segmentelor sunt determinate în planul de proiecție Stereo 70 și sunt rotunjite la 1 milimetru.

*** Distanța dintre puncte este formată din segmente cumulate ce sunt mai mici decât valoarea 1 milimetru.

**DATE DESPRE IMOBILUL NR. 5257**

Oficiul de Cadastru și Publicitate Imobiliară NEAMT
Biroul de Cadastru și Publicitate Imobiliară Targu-Neamt

A. Partea I. Descrierea imobilului

TEREN Intravilan

Adresa: Loc. Boboiesti, Str Dolița, Jud. Neamt

Nr. Crt	Nr cadastral Nr. topografic	Suprafața* (mp)	Observații / Referințe
A1		116	Sector cadastral:70 Teren neimprejmuit;

B. Partea II. Proprietari și acte

Inscrieri privitoare la dreptul de proprietate și alte drepturi reale		Referințe
/		
Act Normativ nr. 7, din 13/03/1996 emis de GUVERNUL ROMÂNIEI;		
B1	Inscrierea provizorie, drept de PROPRIETATE, dobandit prin Lege, cota actuala 1/1, cota initiala 1/1 1) COMUNA PIPIRIG, CIF:99999999999999, Proprietar neidentificat	A1

C. Partea III. SARCINI .

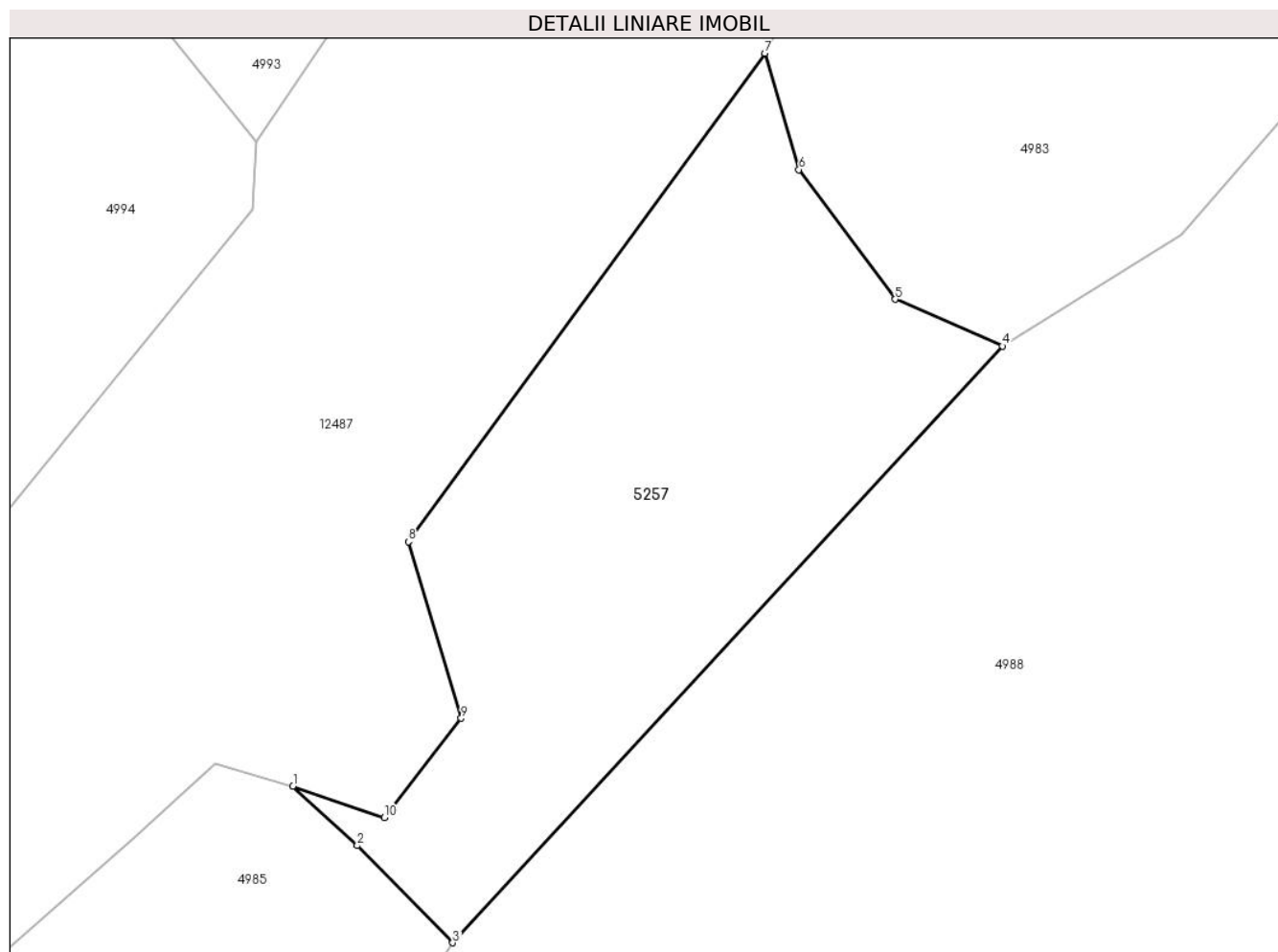
Inscrieri privind dezmembramintele dreptului de proprietate, drepturi reale de garanție și sarcini	Referințe
NU SUNT	

Anexa Nr. 1 La Partea I

Teren

Nr cadastral	Suprafața (mp)*	Observații / Referințe
	116	

* Suprafața este determinată în planul de proiecție Stereo 70.



Date referitoare la teren

Crt	Categorie folosință	Intra vilan	Suprafața (mp)	Tarla	Parcelă	Nr. topo	Observații / Referințe
1	faneata	DA	116	-	-	-	

Lungime Segmente

1) Valorile lungimilor segmentelor sunt obținute din proiecție în plan.

Punct început	X / Y	Punct sfârșit	X / Y	Lungime segment (** (m)
1	576.987,943 640.017,153	2	576.989,4 640.015,807	1.984
2	576.989,4 640.015,807	3	576.991,562 640.013,608	3.084
3	576.991,562 640.013,608	4	577.004,019 640.027,119	18.377
4	577.004,019 640.027,119	5	577.001,591 640.028,178	2.649
5	577.001,591 640.028,178	6	576.999,41 640.031,113	3.657

Punct început	X / Y	Punct sfârșit	X / Y	Lungime segment (** (m)
6	576.999,41 640.031,113	7	576.998,633 640.033,75	2.749
7	576.998,633 640.033,75	8	576.990,56 640.022,689	13.694
8	576.990,56 640.022,689	9	576.991,757 640.018,692	4.172
9	576.991,757 640.018,692	10	576.990,018 640.016,439	2.846
10	576.990,018 640.016,439	1	576.987,943 640.017,153	2.194

** Lungimile segmentelor sunt determinate în planul de proiecție Stereo 70 și sunt rotunjite la 1 milimetru.

*** Distanța dintre puncte este formată din segmente cumulate ce sunt mai mici decât valoarea 1 milimetru.

**DATE DESPRE IMOBILUL NR. 5259**

Oficiul de Cadastru și Publicitate Imobiliară NEAMT
Biroul de Cadastru și Publicitate Imobiliară Targu-Neamt

A. Partea I. Descrierea imobilului

TEREN Intravilan

Adresa: Loc. Boboiesti, Str Dolița, Jud. Neamt

Nr. Crt	Nr cadastral Nr. topografic	Suprafața* (mp)	Observații / Referințe
A1		51	Sector cadastral:70 Teren neimprejmuit;

B. Partea II. Proprietari și acte

Inscrieri privitoare la dreptul de proprietate și alte drepturi reale		Referințe
/		
Act Normativ nr. 7, din 13/03/1996 emis de GUVERNUL ROMÂNIEI;		
B1	Inscrierea provizorie, drept de PROPRIETATE, dobandit prin Lege, cota actuala 1/1, cota initiala 1/1 1) COMUNA PIPIRIG, CIF:99999999999999, Proprietar neidentificat	A1

C. Partea III. SARCINI .

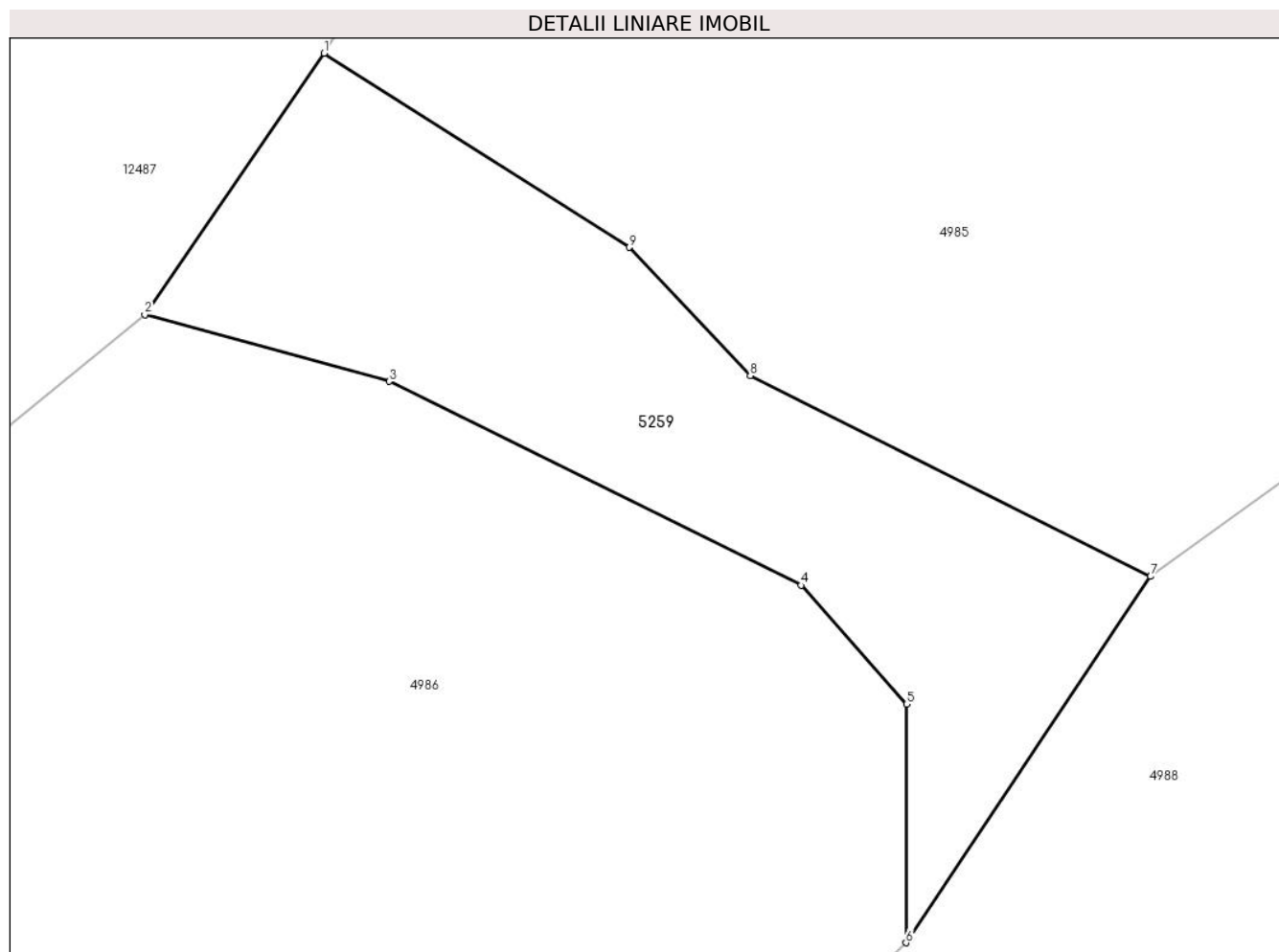
Inscrieri privind dezmembramintele dreptului de proprietate, drepturi reale de garanție și sarcini	Referințe
NU SUNT	

Anexa Nr. 1 La Partea I

Teren

Nr cadastral	Suprafața (mp)*	Observații / Referințe
	51	

* Suprafața este determinată în planul de proiecție Stereo 70.



Date referitoare la teren

Crt	Categorie folosință	Intra vilan	Suprafața (mp)	Tarla	Parcelă	Nr. topo	Observații / Referințe
1	neproductiv	DA	51	-	-	-	

Lungime Segmente

1) Valorile lungimilor segmentelor sunt obținute din proiecție în plan.

Punct început	X / Y	Punct sfârșit	X / Y	Lungime segment (** (m)
1	576.952,002 639.979,814	2	576.949,342 639.975,939	4.7
2	576.949,342 639.975,939	3	576.952,966 639.974,95	3.757
3	576.952,966 639.974,95	4	576.959,078 639.971,927	6.819
4	576.959,078 639.971,927	5	576.960,642 639.970,163	2.357
5	576.960,642 639.970,163	6	576.960,633 639.966,627	3.536

Punct început	X / Y	Punct sfârșit	X / Y	Lungime segment (** (m)
6	576.960,633 639.966,627	7	576.964,263 639.972,057	6.532
7	576.964,263 639.972,057	8	576.958,324 639.975,037	6.645
8	576.958,324 639.975,037	9	576.956,528 639.976,935	2.613
9	576.956,528 639.976,935	1	576.952,002 639.979,814	5.364

** Lungimile segmentelor sunt determinate în planul de proiecție Stereo 70 și sunt rotunjite la 1 milimetru.

*** Distanța dintre puncte este formată din segmente cumulate ce sunt mai mici decât valoarea 1 milimetru.

**DATE DESPRE IMOBILUL NR. 10120**

Oficiul de Cadastru și Publicitate Imobiliară NEAMT
Biroul de Cadastru și Publicitate Imobiliară Targu-Neamt

A. Partea I. Descrierea imobilului

TEREN Intravilan

Adresa: Loc. Boboiesti, Str Dolița, Jud. Neamt

Nr. Crt	Nr cadastral Nr. topografic	Suprafața* (mp)	Observații / Referințe
A1		710	Sector cadastral:70 Teren neimprejmuit;

B. Partea II. Proprietari și acte

Inscrieri privitoare la dreptul de proprietate și alte drepturi reale		Referințe
/		
Act Administrativ nr. 14198, din 14/09/2023 emis de Primăria Com. Pipirig;		
B1	Inscrierea posesiei, drept de PROPRIETATE, dobandit prin Lege, cota actuala 1/1, cota initiala 1/1 1) ILIE DUMITRU	A1

C. Partea III. SARCINI .

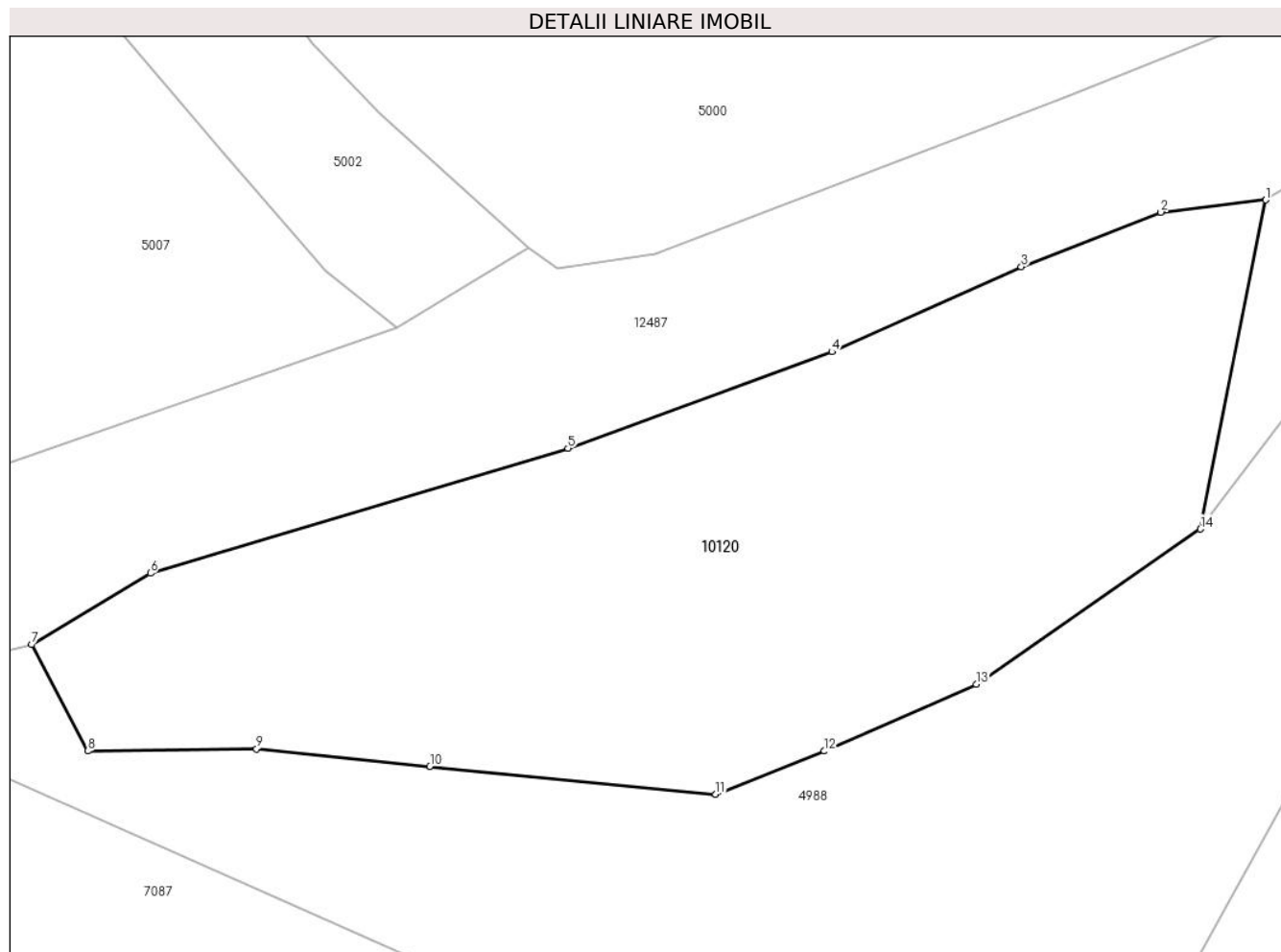
Inscrieri privind dezmembramintele dreptului de proprietate, drepturi reale de garanție și sarcini	Referințe
NU SUNT	

Anexa Nr. 1 La Partea I

Teren

Nr cadastral	Suprafața (mp)*	Observații / Referințe
	710	

* Suprafața este determinată în planul de proiecție Stereo 70.



Date referitoare la teren

Crt	Categorie folosință	Intravilan	Suprafața (mp)	Tarla	Parcelă	Nr. topo	Observații / Referințe
1	faneata	DA	710	-	-	-	

Lungime Segmente

1) Valorile lungimilor segmentelor sunt obținute din proiecție în plan.

Punct început	X / Y	Punct sfârșit	X / Y	Lungime segment (** (m)
1	576.816,7 639.892,054	2	576.812,094 639.891,515	4.637
2	576.812,094 639.891,515	3	576.805,958 639.889,124	6.585
3	576.805,958 639.889,124	4	576.797,639 639.885,394	9.117
4	576.797,639 639.885,394	5	576.786,043 639.881,157	12.346
5	576.786,043 639.881,157	6	576.767,701 639.875,674	19.144

Punct început	X / Y	Punct sfârșit	X / Y	Lungime segment (** (m)
6	576.767,701 639.875,674	7	576.762,484 639.872,546	6.083
7	576.762,484 639.872,546	8	576.764,954 639.867,874	5.285
8	576.764,954 639.867,874	9	576.772,363 639.867,968	7.41
9	576.772,363 639.867,968	10	576.779,981 639.867,2	7.657
10	576.779,981 639.867,2	11	576.792,535 639.865,978	12.613
11	576.792,535 639.865,978	12	576.797,311 639.867,867	5.136
12	576.797,311 639.867,867	13	576.803,985 639.870,807	7.293
13	576.803,985 639.870,807	14	576.813,834 639.877,612	11.971
14	576.813,834 639.877,612	1	576.816,7 639.892,054	14.724

** Lungimile segmentelor sunt determinate în planul de proiecție Stereo 70 și sunt rotunjite la 1 milimetru.

*** Distanța dintre puncte este formată din segmente cumulate ce sunt mai mici decât valoarea 1 milimetru.

**DATE DESPRE IMOBILUL NR. 10121**

Oficiul de Cadastru și Publicitate Imobiliară NEAMT
Biroul de Cadastru și Publicitate Imobiliară Targu-Neamt

A. Partea I. Descrierea imobilului

TEREN Intravilan

Adresa: Loc. Boboiesti, Str Dolița, Jud. Neamt

Nr. Crt	Nr cadastral Nr. topografic	Suprafața* (mp)	Observații / Referințe
A1		248	Sector cadastral:70 Teren neimprejmuit;

B. Partea II. Proprietari și acte

Inscrieri privitoare la dreptul de proprietate și alte drepturi reale		Referințe
/		
Act Normativ nr. 7, din 13/03/1996 emis de GUVERNUL ROMÂNIEI;		
B1	Inscrierea provizorie, drept de PROPRIETATE, dobandit prin Lege, cota actuala 1/1, cota initiala 1/1 1) COMUNA PIPIRIG, CIF:99999999999999, Proprietar neidentificat	A1

C. Partea III. SARCINI .

Inscrieri privind dezmembramintele dreptului de proprietate, drepturi reale de garanție și sarcini	Referințe
NU SUNT	

Anexa Nr. 1 La Partea I

Teren

Nr cadastral	Suprafața (mp)*	Observații / Referințe
	248	

* Suprafața este determinată în planul de proiecție Stereo 70.

DETALII LINIARE IMOBIL



Date referitoare la teren

Crt	Categorie folosință	Intravilan	Suprafața (mp)	Tarla	Parcelă	Nr. topo	Observații / Referințe
1	faneata	DA	248	-	-	-	

Lungime Segmente

1) Valorile lungimilor segmentelor sunt obținute din proiecție în plan.

Punct început	X / Y	Punct sfârșit	X / Y	Lungime segment (** (m)
1	576.857,671 639.911,562	2	576.852,834 639.909,253	5.36
2	576.852,834 639.909,253	3	576.849,612 639.907,6	3.621
3	576.849,612 639.907,6	4	576.849,714 639.905,115	2.487
4	576.849,714 639.905,115	5	576.847,325 639.903,652	2.801
5	576.847,325 639.903,652	6	576.844,916 639.905,64	3.123

Punct început	X / Y	Punct sfârșit	X / Y	Lungime segment (** (m)
6	576.844,916 639.905,64	7	576.838,606 639.902,76	6.936
7	576.838,606 639.902,76	8	576.831,074 639.899,827	8.083
8	576.831,074 639.899,827	9	576.821,342 639.894,845	10.933
9	576.821,342 639.894,845	10	576.816,7 639.892,054	5.416
10	576.816,7 639.892,054	11	576.813,834 639.877,612	14.724
11	576.813,834 639.877,612	12	576.824,238 639.891,51	17.361
12	576.824,238 639.891,51	13	576.829,819 639.896,554	7.523
13	576.829,819 639.896,554	14	576.835,176 639.899,742	6.234
14	576.835,176 639.899,742	15	576.841,021 639.901,615	6.138
15	576.841,021 639.901,615	16	576.844,16 639.901,615	3.139
16	576.844,16 639.901,615	17	576.851,149 639.901,615	6.989
17	576.851,149 639.901,615	18	576.862,944 639.903,142	11.893
18	576.862,944 639.903,142	19	576.867,552 639.903,583	4.629
19	576.867,552 639.903,583	20	576.860,267 639.909,102	9.14
20	576.860,267 639.909,102	1	576.857,671 639.911,562	3.576

** Lungimile segmentelor sunt determinate în planul de proiecție Stereo 70 și sunt rotunjite la 1 milimetru.

*** Distanța dintre puncte este formată din segmente cumulate ce sunt mai mici decât valoarea 1 milimetru.

**DATE DESPRE IMOBILUL NR. 10122**

Oficiul de Cadastru și Publicitate Imobiliară NEAMT
Biroul de Cadastru și Publicitate Imobiliară Targu-Neamt

A. Partea I. Descrierea imobilului

TEREN Intravilan

Adresa: Loc. Boboiesti, Str Dolița, Jud. Neamt

Nr. Crt	Nr cadastral Nr. topografic	Suprafața* (mp)	Observații / Referințe
A1		128	Sector cadastral:70 Teren neimprejmuit;

B. Partea II. Proprietari și acte

Inscrieri privitoare la dreptul de proprietate și alte drepturi reale		Referințe
/		
Act Normativ nr. 7, din 13/03/1996 emis de GUVERNUL ROMÂNIEI;		
B1	Inscrierea provizorie, drept de PROPRIETATE, dobandit prin Lege, cota actuala 1/1, cota initiala 1/1 1) COMUNA PIPIRIG, CIF:99999999999999, Proprietar neidentificat	A1

C. Partea III. SARCINI .

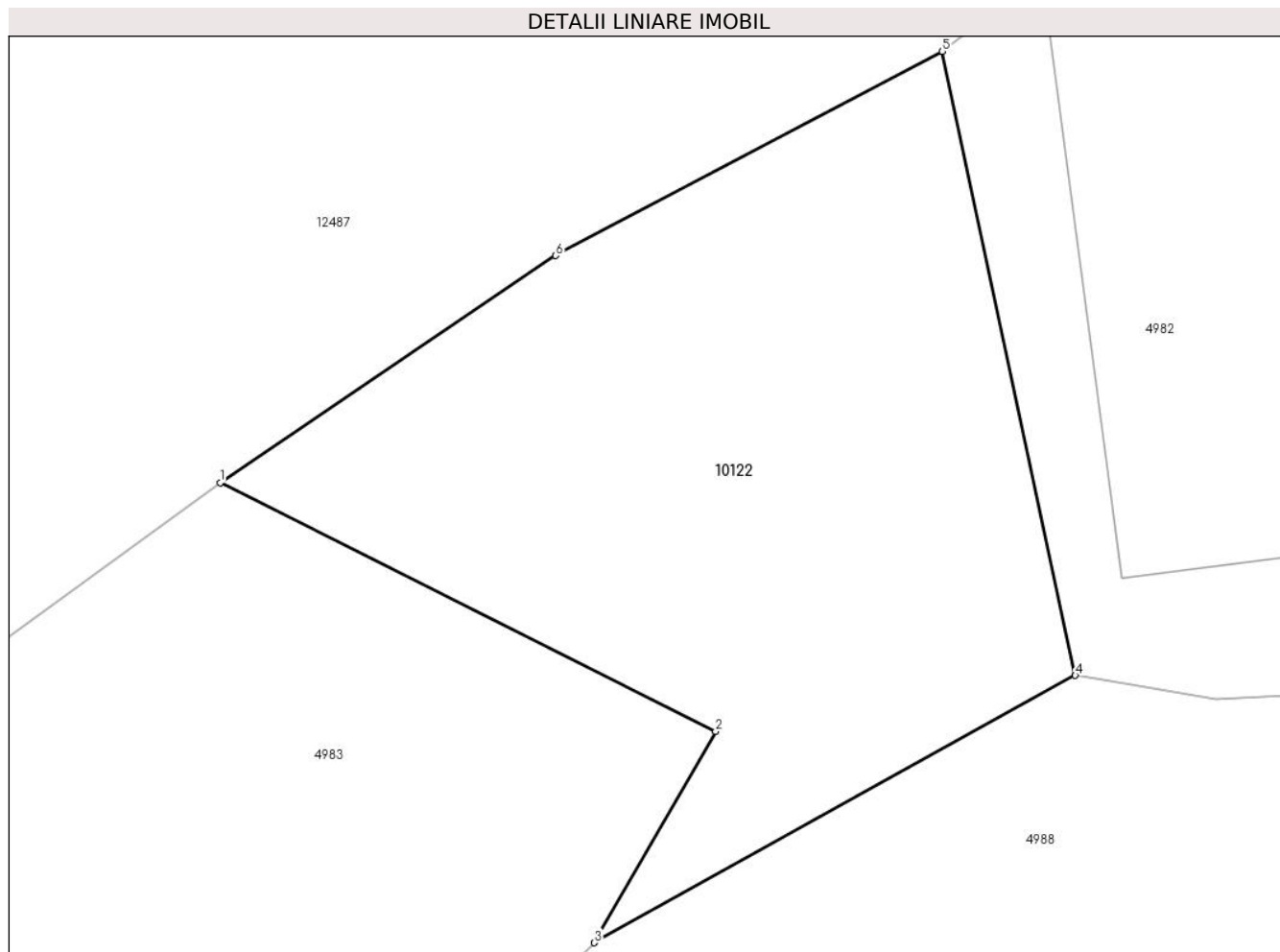
Inscrieri privind dezmembramintele dreptului de proprietate, drepturi reale de garanție și sarcini	Referințe
NU SUNT	

Anexa Nr. 1 La Partea I

Teren

Nr cadastral	Suprafața (mp)*	Observații / Referințe
	128	

* Suprafața este determinată în planul de proiecție Stereo 70.



Date referitoare la teren

Crt	Categorie folosință	Intravilan	Suprafața (mp)	Tarla	Parcelă	Nr. topo	Observații / Referințe
1	faneata	DA	128	-	-	-	

Lungime Segmente

1) Valorile lungimilor segmentelor sunt obținute din proiecție în plan.

Punct început	X / Y	Punct sfârșit	X / Y	Lungime segment (** (m)
1	577.046,933 640.111,501	2	577.056,325 640.106,794	10.505
2	577.056,325 640.106,794	3	577.054,03 640.102,793	4.612
3	577.054,03 640.102,793	4	577.063,143 640.107,852	10.423
4	577.063,143 640.107,852	5	577.060,621 640.119,666	12.08
5	577.060,621 640.119,666	6	577.053,295 640.115,799	8.284

Punct început	X / Y	Punct sfârșit	X / Y	Lungime segment (** (m)
6	577.053,295 640.115,799	1	577.046,933 640.111,501	7.678

** Lungimile segmentelor sunt determinate în planul de proiecție Stereo 70 și sunt rotunjite la 1 milimetru.

*** Distanța dintre puncte este formată din segmente cumulate ce sunt mai mici decât valoarea 1 milimetru.

**DATE DESPRE IMOBILUL NR. 10123**

Oficiul de Cadastru și Publicitate Imobiliară NEAMT
Biroul de Cadastru și Publicitate Imobiliară Targu-Neamt

A. Partea I. Descrierea imobilului

TEREN Intravilan

Adresa: Loc. Boboiesti, Str Dolița, Jud. Neamt

Nr. Crt	Nr cadastral Nr. topografic	Suprafața* (mp)	Observații / Referințe
A1		105	Sector cadastral:70 Teren neimprejmuit;

B. Partea II. Proprietari și acte

Inscrieri privitoare la dreptul de proprietate și alte drepturi reale		Referințe
/		
Act Normativ nr. 7, din 13/03/1996 emis de GUVERNUL ROMÂNIEI;		
B1	Inscrierea provizorie, drept de PROPRIETATE, dobandit prin Lege, cota actuala 1/1, cota initiala 1/1 1) COMUNA PIPIRIG, CIF:99999999999999, Proprietar neidentificat	A1

C. Partea III. SARCINI .

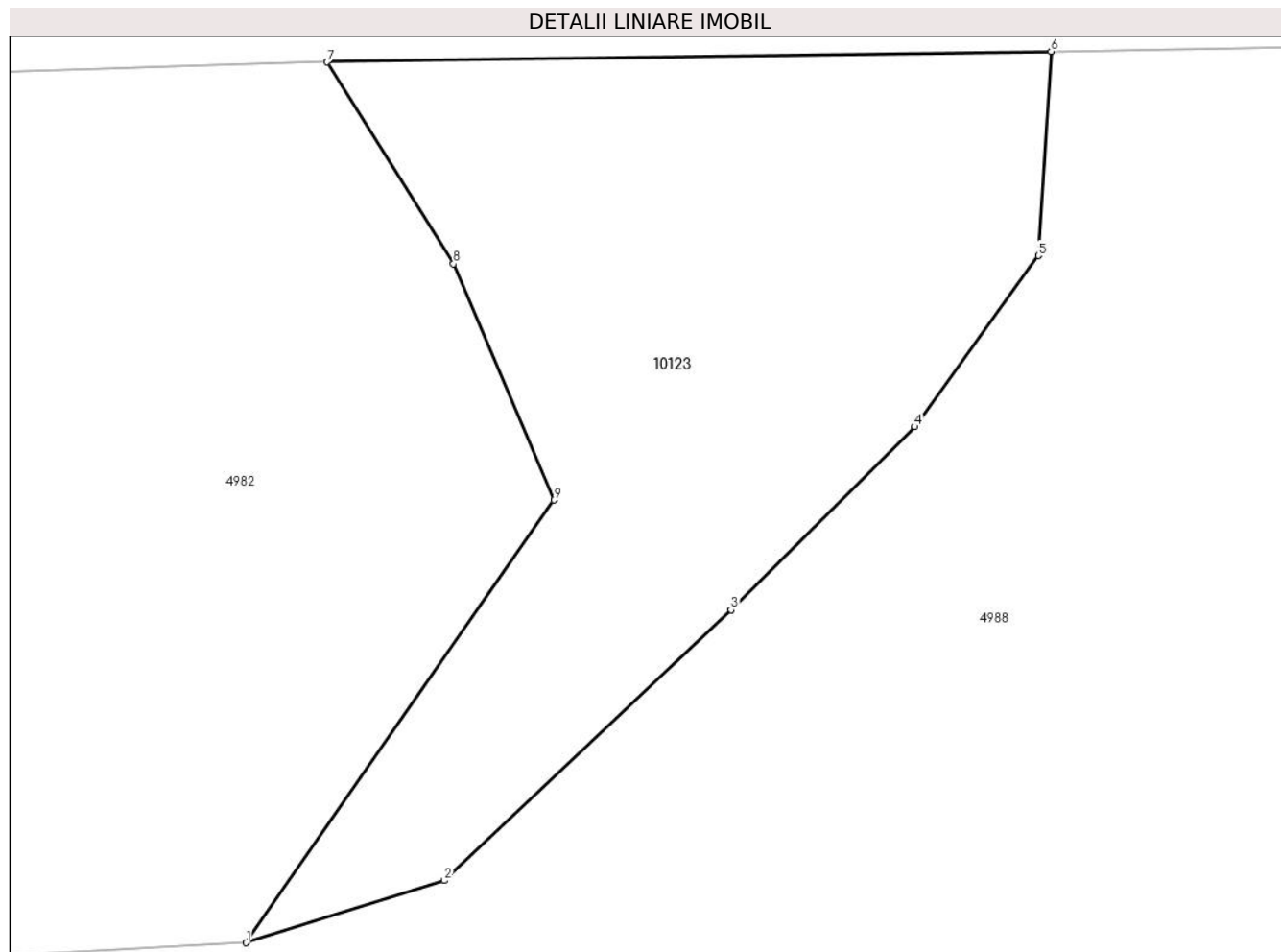
Inscrieri privind dezmembramintele dreptului de proprietate, drepturi reale de garanție și sarcini	Referințe
NU SUNT	

Anexa Nr. 1 La Partea I

Teren

Nr cadastral	Suprafața (mp)*	Observații / Referințe
	105	

* Suprafața este determinată în planul de proiecție Stereo 70.



Date referitoare la teren

Crt	Categorie folosință	Intravilan	Suprafața (mp)	Tarla	Parcelă	Nr. topo	Observații / Referințe
1	faneata	DA	105	-	-	-	

Lungime Segmente

1) Valorile lungimilor segmentelor sunt obținute din proiecție în plan.

Punct început	X / Y	Punct sfârșit	X / Y	Lungime segment (** (m)
1	577.090,877 640.108,705	2	577.094,422 640.109,815	3.715
2	577.094,422 640.109,815	3	577.099,547 640.114,649	7.045
3	577.099,547 640.114,649	4	577.102,835 640.117,92	4.638
4	577.102,835 640.117,92	5	577.105,039 640.120,974	3.766
5	577.105,039 640.120,974	6	577.105,27 640.124,622	3.655

Punct început	X / Y	Punct sfârșit	X / Y	Lungime segment (** (m)
6	577.105,27 640.124,622	7	577.092,324 640.124,432	12.947
7	577.092,324 640.124,432	8	577.094,584 640.120,827	4.255
8	577.094,584 640.120,827	9	577.096,38 640.116,61	4.584
9	577.096,38 640.116,61	1	577.090,877 640.108,705	9.632

** Lungimile segmentelor sunt determinate în planul de proiecție Stereo 70 și sunt rotunjite la 1 milimetru.

*** Distanța dintre puncte este formată din segmente cumulate ce sunt mai mici decât valoarea 1 milimetru.

