

**DATE DESPRE IMOBILUL NR. 5138**

Oficiul de Cadastru și Publicitate Imobiliară NEAMT  
Biroul de Cadastru și Publicitate Imobiliară Targu-Neamt

**A. Partea I. Descrierea imobilului**

TEREN Intravilan

Adresa: Loc. Boboiesti, Str Ozanei, Jud. Neamt

Nr. Crt	Nr cadastral Nr. topografic	Suprafața* (mp)	Observații / Referințe
A1		65	Sector cadastral:69 Teren neimprejmuit;

**B. Partea II. Proprietari și acte**

Inscrieri privitoare la dreptul de proprietate și alte drepturi reale		Referințe
/		
Act Normativ nr. 7, din 13/03/1996 emis de GUVERNUL ROMÂNIEI;		
B1	Inscrierea provizorie, drept de PROPRIETATE, dobandit prin Lege, cota actuala 1/1, cota initiala 1/1	A1
1) COMUNA PIPIRIG, CIF:99999999999999, Proprietar neidentificat		

**C. Partea III. SARCINI .**

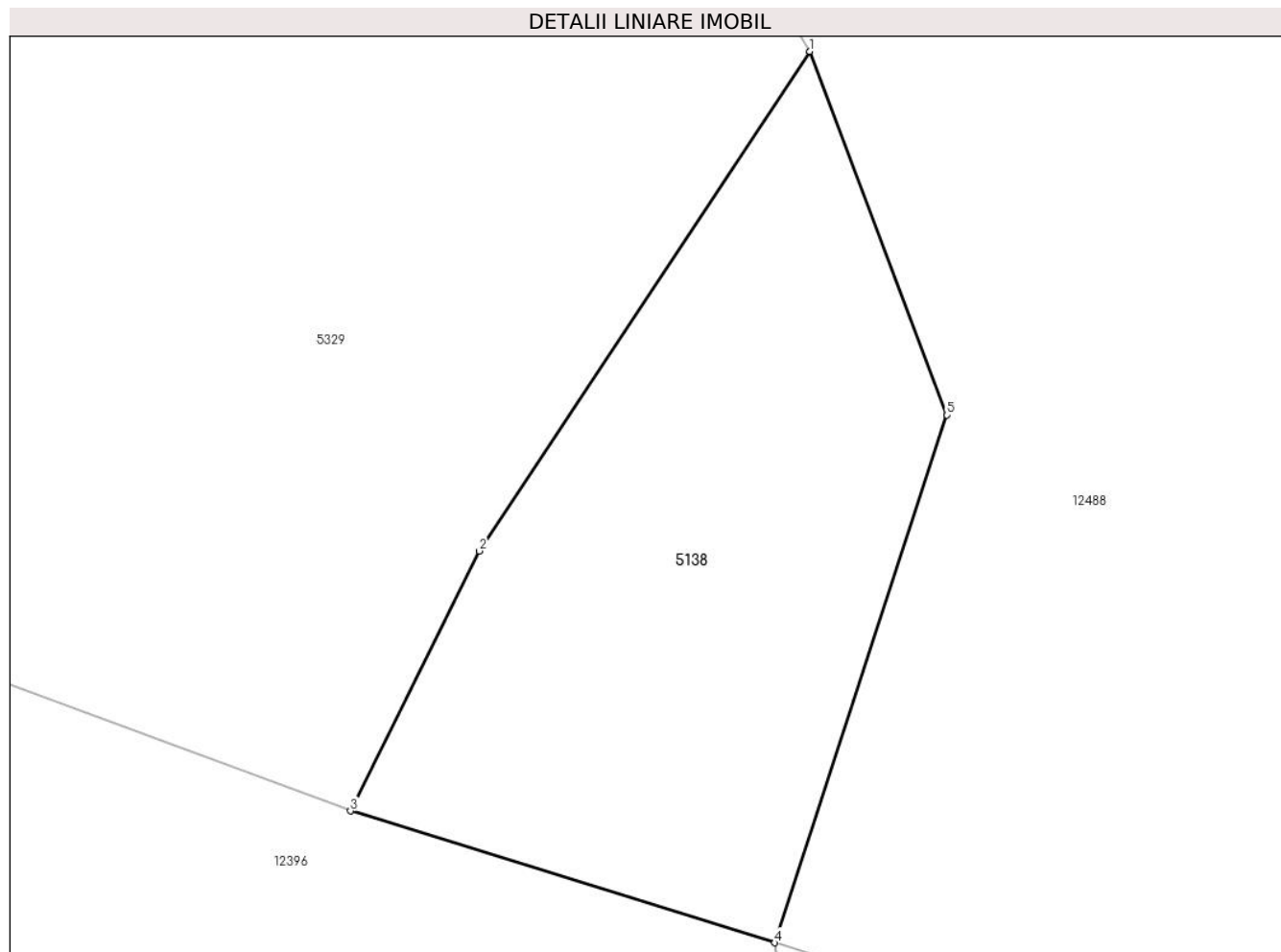
Inscrieri privind dezmembramintele dreptului de proprietate, drepturi reale de garanție și sarcini	Referințe
NU SUNT	

## Anexa Nr. 1 La Partea I

## Teren

Nr cadastral	Suprafața (mp)*	Observații / Referințe
	65	

\* Suprafața este determinată în planul de proiecție Stereo 70.



## Date referitoare la teren

Crt	Categorie folosință	Intravilan	Suprafața (mp)	Tarla	Parcelă	Nr. topo	Observații / Referințe
1	faneata	DA	65	-	-	-	

## Lungime Segmente

1) Valorile lungimilor segmentelor sunt obținute din proiecție în plan.

Punct început	X / Y	Punct sfârșit	X / Y	Lungime segment (** (m)
1	577.349,341 640.219,044	2	577.344,213 640.211,302	9.286
2	577.344,213 640.211,302	3	577.342,213 640.207,273	4.498
3	577.342,213 640.207,273	4	577.348,799 640.205,229	6.896
4	577.348,799 640.205,229	5	577.351,471 640.213,408	8.604
5	577.351,471 640.213,408	1	577.349,341 640.219,044	6.025

**\*\* Lungimile segmentelor sunt determinate în planul de proiecție Stereo 70 și sunt rotunjite la 1 milimetru.**

**\*\*\* Distanța dintre puncte este formată din segmente cumulate ce sunt mai mici decât valoarea 1 milimetru.**



**DATE DESPRE IMOBILUL NR. 5328**

Oficiul de Cadastru și Publicitate Imobiliară NEAMT  
Biroul de Cadastru și Publicitate Imobiliară Targu-Neamt

**A. Partea I. Descrierea imobilului**

TEREN Intravilan

Adresa: Loc. Boboiesti, Jud. Neamt

Nr. Crt	Nr cadastral Nr. topografic	Suprafața* (mp)	Observații / Referințe
A1	52215	Din acte: 526 Masurata: 647	Sector cadastral:69 Teren imprejmuit;

**B. Partea II. Proprietari și acte**

Inscrieri privitoare la dreptul de proprietate și alte drepturi reale		Referințe
<b>25140 / 14/10/2016</b>		
Act Administrativ nr. Hotarire nr.48, din 30/09/2016 emis de Consiliul local (Anexa nr. 2 la HCL 48/2016);		
B1	Intabulare, drept de PROPRIETATE, dobandit prin Lege, cota actuala 1/1, cota initiala 1/1 1) <b>COMUNA PIPIRIG</b> , CIF:2614228, domeniul privat	A1

**C. Partea III. SARCINI**

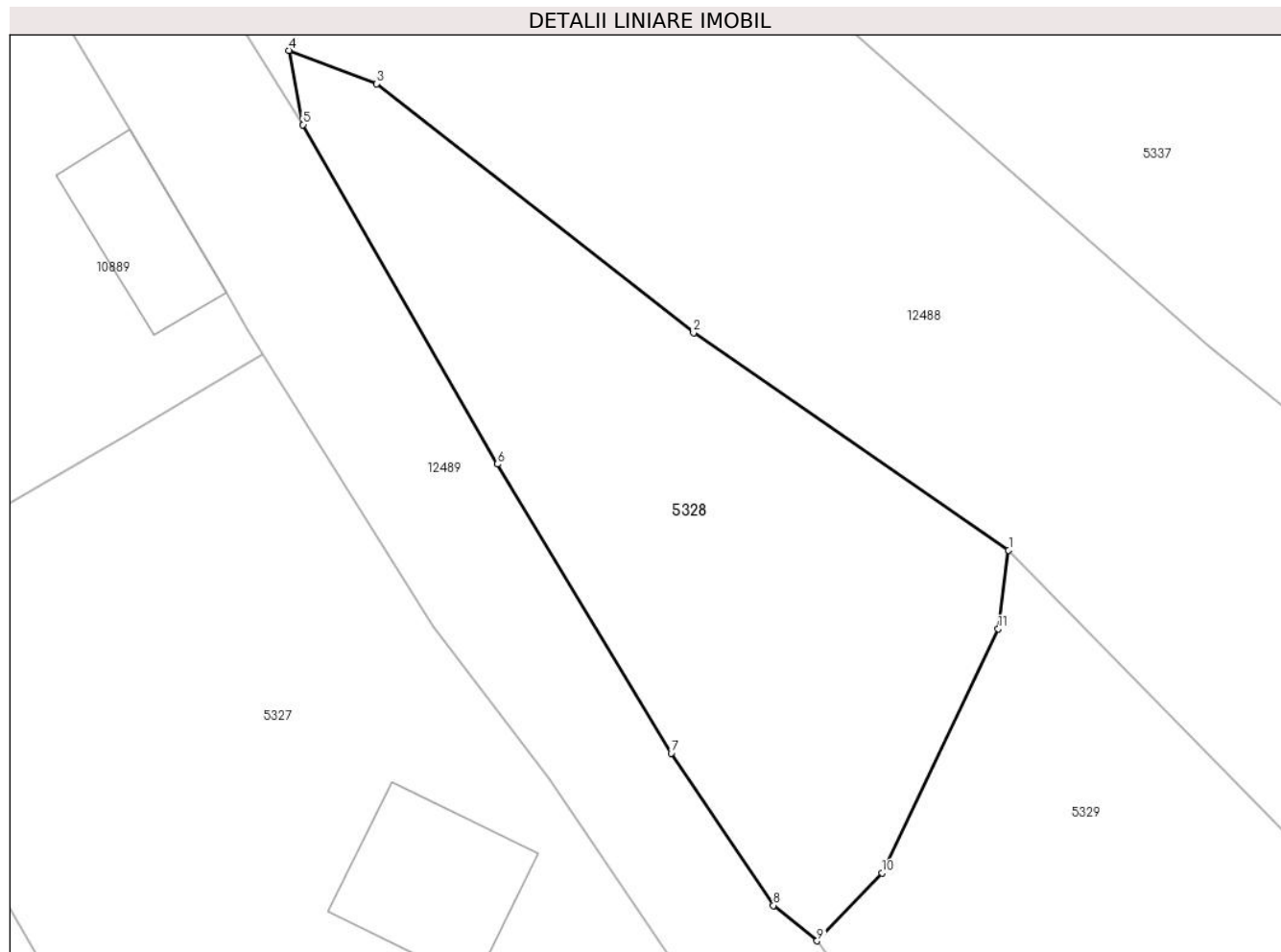
Inscrieri privind dezmembramintele dreptului de proprietate, drepturi reale de garanție și sarcini		Referințe
/		
Act Administrativ nr. 10, din 01/08/2018 emis de Consiliul Local Al Com. Pipirig;		
C1	Intabulare, drept de CONCESIUNE pe o perioadă de 49 de ani, începând cu data de 01.08.2018, dobandit prin Conventie, cota actuala 1/1, cota initiala 1/1 1) <b>SPUMĂ VASILICĂ</b>	A1

## Anexa Nr. 1 La Partea I

## Teren

Nr cadastral	Suprafața (mp)*	Observații / Referințe
52215	Din acte: 526 Masurata: 647	

\* Suprafața este determinată în planul de proiecție Stereo 70.



## Date referitoare la teren

Crt	Categorie folosință	Intra vilan	Suprafața (mp)	Tarla	Parcelă	Nr. topo	Observații / Referințe
1	neproductiv	DA	647	-	-	-	

## Lungime Segmente

1) Valorile lungimilor segmentelor sunt obținute din proiecție în plan.

Punct început	X / Y	Punct sfârșit	X / Y	Lungime segment (** (m)
1	577.312,759 640.261,868	2	577.296,077 640.273,381	20.269
2	577.296,077 640.273,381	3	577.279,293 640.286,565	21.343
3	577.279,293 640.286,565	4	577.274,639 640.288,331	4.978
4	577.274,639 640.288,331	5	577.275,397 640.284,4	4.003
5	577.275,397 640.284,4	6	577.285,695 640.266,426	20.715

Punct început	X / Y	Punct sfârşit	X / Y	Lungime segment (** (m)
6	577.285,695 640.266,426	7	577.294,893 640.251,12	17.857
7	577.294,893 640.251,12	8	577.300,307 640.243,058	9.711
8	577.300,307 640.243,058	9	577.302,623 640.241,18	2.982
9	577.302,623 640.241,18	10	577.306,058 640.244,767	4.966
10	577.306,058 640.244,767	11	577.312,208 640.257,708	14.328
11	577.312,208 640.257,708	1	577.312,759 640.261,868	4.196

\*\* Lungimile segmentelor sunt determinate în planul de proiecţie Stereo 70 şi sunt rotunjite la 1 milimetru.

\*\*\* Distanţa dintre puncte este formată din segmente cumulate ce sunt mai mici decât valoarea 1 milimetru.





**DATE DESPRE IMOBILUL NR. 5329**

Oficiul de Cadastru și Publicitate Imobiliară NEAMT  
Biroul de Cadastru și Publicitate Imobiliară Targu-Neamt

**A. Partea I. Descrierea imobilului**

TEREN Intravilan

Adresa: Loc. Boboiesti, Str Ozanei, Jud. Neamt

Nr. Crt	Nr cadastral Nr. topografic	Suprafața* (mp)	Observații / Referințe
A1	52214	Din acte: 1.269 Masurata: 1.263	Sector cadastral:69 Teren imprejmuit;

**B. Partea II. Proprietari și acte**

Inscrieri privitoare la dreptul de proprietate și alte drepturi reale	Referințe
<b>25126 / 14/10/2016</b>	
Act Administrativ nr. Hotarire nr.48, din 30/09/2016 emis de Consiliul Local Pipirig (Anexa nr.2 la HCL 48/2016);	
B1	A1
Intabulare, drept de PROPRIETATE, dobandit prin Lege, cota actuala 1/1, cota initiala 1/1 1) <b>COMUNA PIPIRIG</b> , CIF:2614228, domeniul privat	

**C. Partea III. SARCINI**

Inscrieri privind dezmembramintele dreptului de proprietate, drepturi reale de garanție și sarcini	Referințe
/	
Act Administrativ nr. 11, din 01/08/2018 emis de Consiliul Local Pipirig;	
C1	A1
Intabulare, drept de CONCESIUNE, dobandit prin Conventie, cota actuala 1/1, cota initiala 1/1 1) <b>ILIE CONSTANTIN</b>	

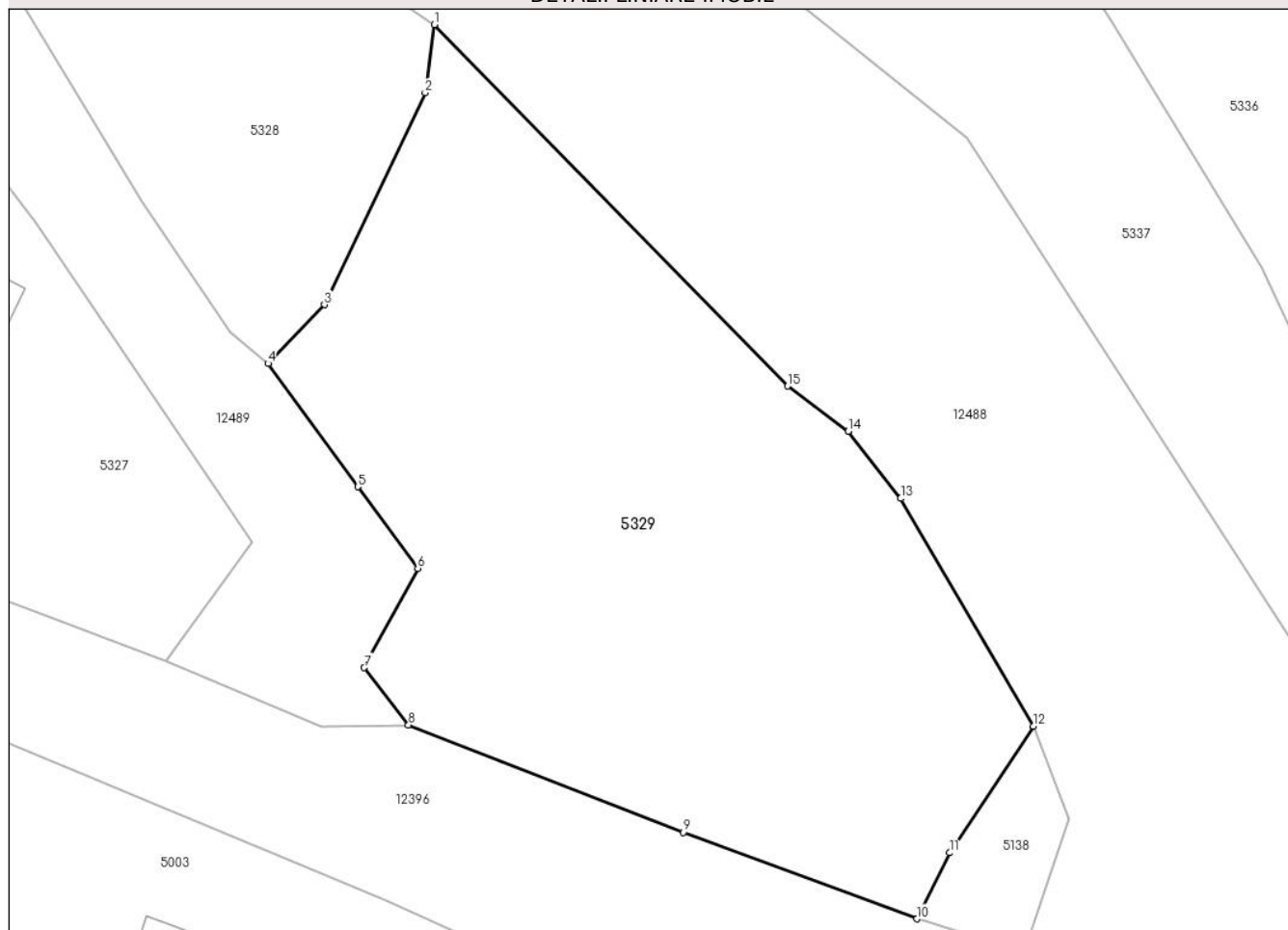
## Anexa Nr. 1 La Partea I

## Teren

Nr cadastral	Suprafața (mp)*	Observații / Referințe
52214	Din acte: 1.269 Masurata: 1.263	

\* Suprafața este determinată în planul de proiecție Stereo 70.

## DETALII LINIARE IMOBIL



## Date referitoare la teren

Crt	Categorie folosință	Intra vilan	Suprafața (mp)	Tarla	Parcelă	Nr. topo	Observații / Referințe
1	neproductiv	DA	1.263	-	-	-	

## Lungime Segmente

1) Valorile lungimilor segmentelor sunt obținute din proiecție în plan.

Punct început	X / Y	Punct sfârșit	X / Y	Lungime segment (** (m)
1	577.312,759 640.261,868	2	577.312,208 640.257,708	4.196
2	577.312,208 640.257,708	3	577.306,058 640.244,767	14.328
3	577.306,058 640.244,767	4	577.302,623 640.241,18	4.966
4	577.302,623 640.241,18	5	577.308,099 640.233,652	9.309
5	577.308,099 640.233,652	6	577.311,76 640.228,661	6.19

Punct început	X / Y	Punct sfârşit	X / Y	Lungime segment (** (m)
6	577.311,76 640.228,661	7	577.308,49 640.222,602	6.885
7	577.308,49 640.222,602	8	577.311,196 640.219,113	4.415
8	577.311,196 640.219,113	9	577.327,965 640.212,558	18.005
9	577.327,965 640.212,558	10	577.342,213 640.207,273	15.197
10	577.342,213 640.207,273	11	577.344,213 640.211,302	4.498
11	577.344,213 640.211,302	12	577.349,341 640.219,044	9.286
12	577.349,341 640.219,044	13	577.341,239 640.232,942	16.087
13	577.341,239 640.232,942	14	577.338,038 640.237,052	5.209
14	577.338,038 640.237,052	15	577.334,343 640.239,798	4.604
15	577.334,343 640.239,798	1	577.312,759 640.261,868	30.87

\*\* Lungimile segmentelor sunt determinate în planul de proiecție Stereo 70 și sunt rotunjite la 1 milimetru.

\*\*\* Distanța dintre puncte este formată din segmente cumulate ce sunt mai mici decât valoarea 1 milimetru.

