

**DATE DESPRE IMOBILUL NR. 9641**

Oficiul de Cadastru și Publicitate Imobiliară NEAMT
Biroul de Cadastru și Publicitate Imobiliară Targu-Neamt

A. Partea I. Descrierea imobilului

TEREN Extravilan

Adresa: Jud. Neamt

Nr. Crt	Nr cadastral Nr. topografic	Suprafața* (mp)	Observații / Referințe
A1		907	Sector cadastral:66 Teren neimprejmuit;

B. Partea II. Proprietari și acte

Inscrieri privitoare la dreptul de proprietate și alte drepturi reale		Referințe
/		
Act Administrativ nr. 14218, din 14/09/2023 emis de Primăria Com. Pipirig;		
B1	Inscrierea posesiei, drept de PROPRIETATE, dobandit prin Lege, cota actuala 1/1, cota initiala 1/1 1) IACOB VASILE	A1

C. Partea III. SARCINI .

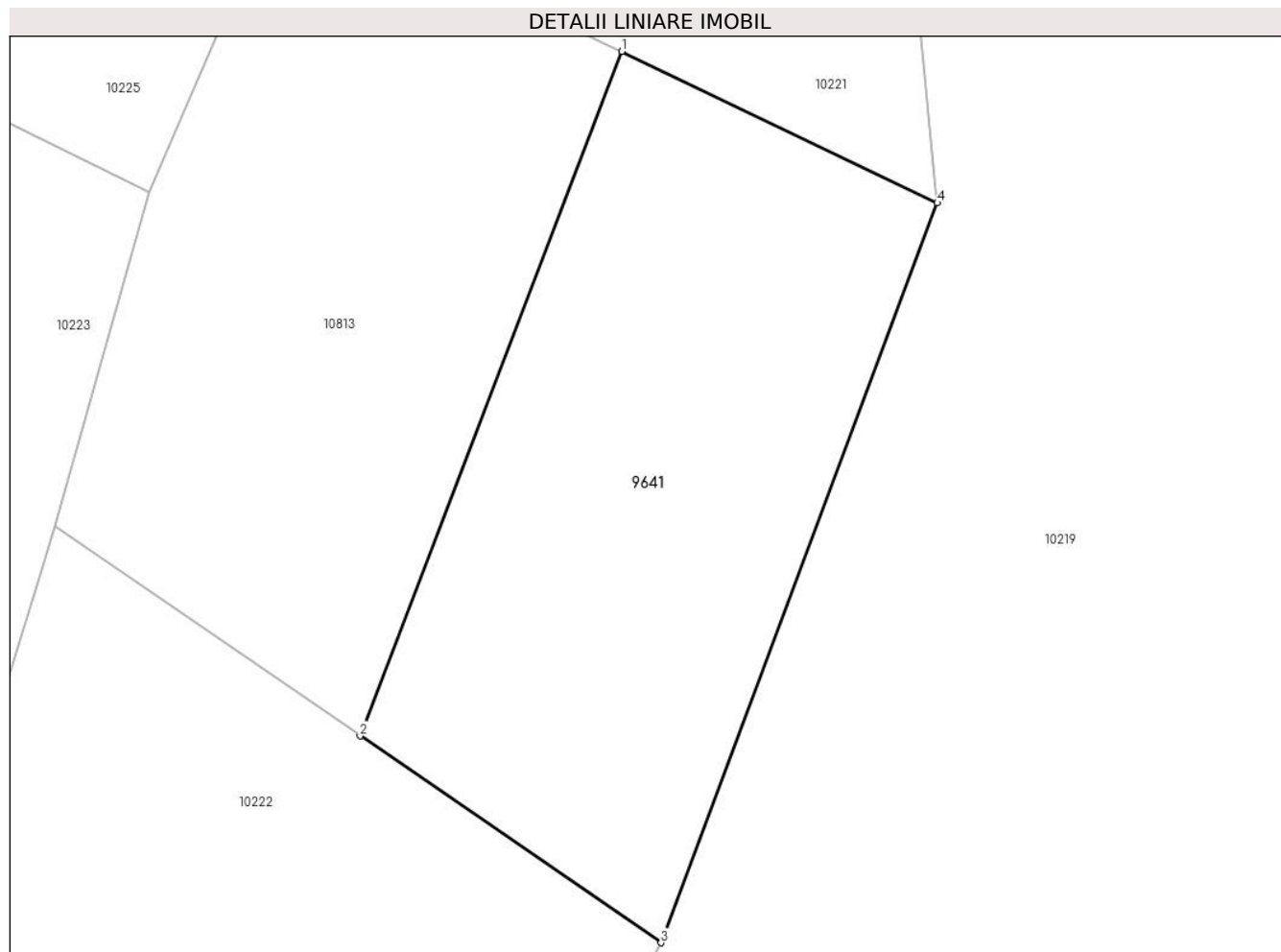
Inscrieri privind dezmembramintele dreptului de proprietate, drepturi reale de garanție și sarcini	Referințe
NU SUNT	

Anexa Nr. 1 La Partea I

Teren

Nr cadastral	Suprafața (mp)*	Observații / Referințe
	907	

* Suprafața este determinată în planul de proiecție Stereo 70.



Date referitoare la teren

Crt	Categorie folosință	Intra vilan	Suprafața (mp)	Tarla	Parcelă	Nr. topo	Observații / Referințe
1	faneata	NU	907	-	-	-	

Lungime Segmente

1) Valorile lungimilor segmentelor sunt obținute din proiecție în plan.

Punct început	X / Y	Punct sfârșit	X / Y	Lungime segment (** (m)
1	576.650,099 641.143,455	2	576.634,845 641.103,641	42.636
2	576.634,845 641.103,641	3	576.652,377 641.091,606	21.265
3	576.652,377 641.091,606	4	576.668,475 641.134,643	45.949
4	576.668,475 641.134,643	1	576.650,099 641.143,455	20.38

** Lungimile segmentelor sunt determinate în planul de proiecție Stereo 70 și sunt rotunjite la 1 milimetru.

***** Distanţa dintre puncte este formată din segmente cumulate ce sunt mai mici decât valoarea 1 milimetru.**

**DATE DESPRE IMOBILUL NR. 10136**

Oficiul de Cadastru și Publicitate Imobiliară NEAMT
Biroul de Cadastru și Publicitate Imobiliară Targu-Neamt

A. Partea I. Descrierea imobilului

TEREN Extravilan

Adresa: Jud. Neamt

Nr. Crt	Nr cadastral Nr. topografic	Suprafața* (mp)	Observații / Referințe
A1		2.720	Sector cadastral:66 Teren neimprejmuit;

B. Partea II. Proprietari și acte

Inscrieri privitoare la dreptul de proprietate și alte drepturi reale		Referințe
/		
Act Normativ nr. 7, din 13/03/1996 emis de GUVERNUL ROMÂNIEI;		
B1	Inscrierea provizorie, drept de PROPRIETATE, dobandit prin Lege, cota actuala 1/1, cota initiala 1/1	A1
1) COMUNA PIPIRIG, CIF:99999999999999, Proprietar neidentificat		

C. Partea III. SARCINI .

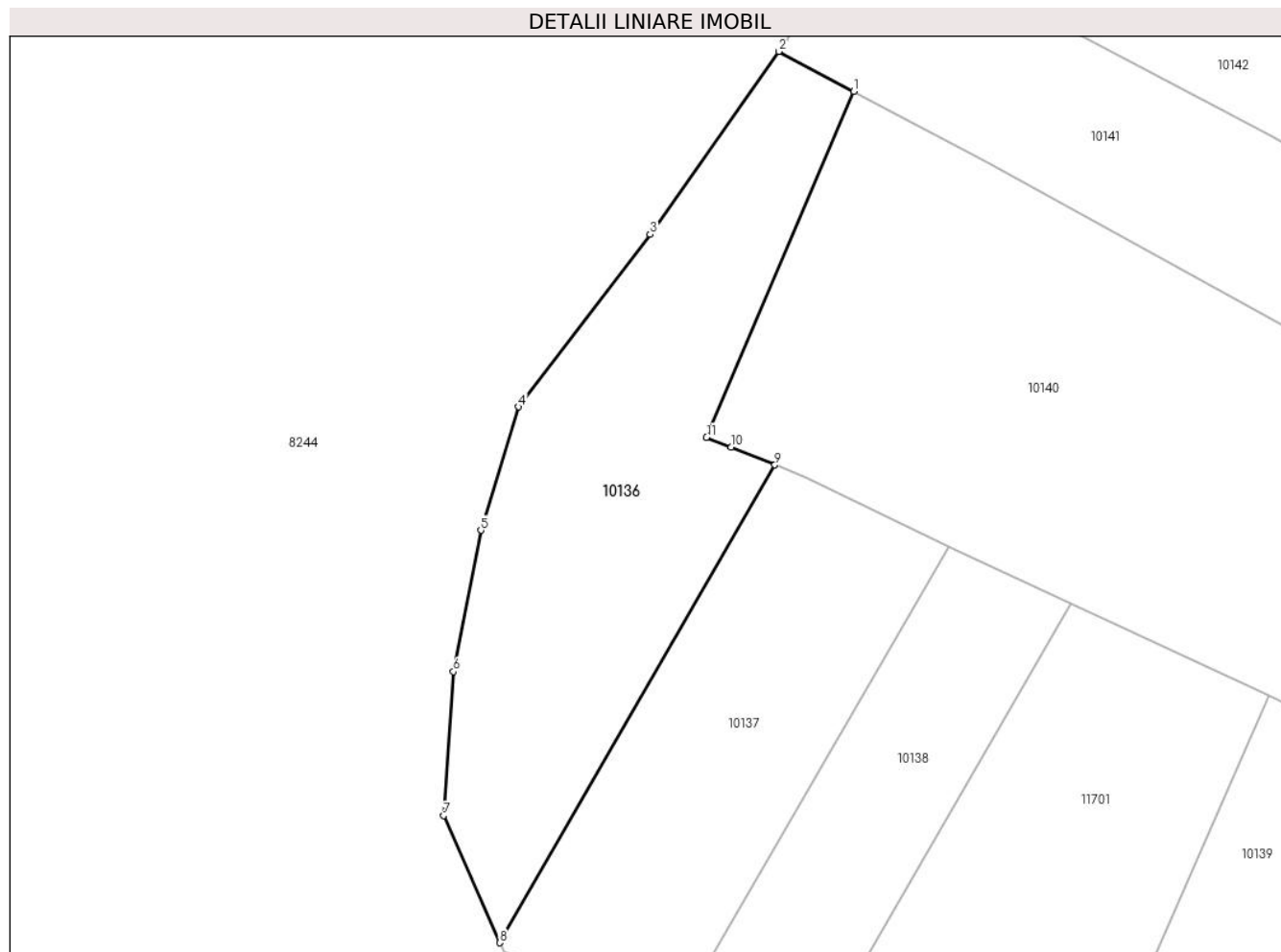
Inscrieri privind dezmembramintele dreptului de proprietate, drepturi reale de garanție și sarcini	Referințe
NU SUNT	

Anexa Nr. 1 La Partea I

Teren

Nr cadastral	Suprafața (mp)*	Observații / Referințe
	2.720	

* Suprafața este determinată în planul de proiecție Stereo 70.



Date referitoare la teren

Crt	Categorie folosință	Intra vilan	Suprafața (mp)	Tarla	Parcelă	Nr. topo	Observații / Referințe
1	faneata	NU	2.720	-	-	-	

Lungime Segmente

1) Valorile lungimilor segmentelor sunt obținute din proiecție în plan.

Punct început	X / Y	Punct sfârșit	X / Y	Lungime segment (** (m)
1	576.065,105 641.115,544	2	576.054,762 641.121,02	11.703
2	576.054,762 641.121,02	3	576.037,056 641.095,863	30.763
3	576.037,056 641.095,863	4	576.018,974 641.072,15	29.821
4	576.018,974 641.072,15	5	576.013,764 641.055,183	17.749
5	576.013,764 641.055,183	6	576.009,986 641.035,75	19.797

Punct început	X / Y	Punct sfârșit	X / Y	Lungime segment (** (m)
6	576.009,986 641.035,75	7	576.008,621 641.015,931	19.866
7	576.008,621 641.015,931	8	576.016,34 640.998,461	19.099
8	576.016,34 640.998,461	9	576.054,233 641.064,15	75.835
9	576.054,233 641.064,15	10	576.048,185 641.066,606	6.528
10	576.048,185 641.066,606	11	576.044,831 641.067,968	3.62
11	576.044,831 641.067,968	1	576.065,105 641.115,544	51.716

** Lungimile segmentelor sunt determinate în planul de proiecție Stereo 70 și sunt rotunjite la 1 milimetru.

*** Distanța dintre puncte este formată din segmente cumulate ce sunt mai mici decât valoarea 1 milimetru.

**DATE DESPRE IMOBILUL NR. 10137**

Oficiul de Cadastru și Publicitate Imobiliară NEAMT
Biroul de Cadastru și Publicitate Imobiliară Targu-Neamt

A. Partea I. Descrierea imobilului

TEREN Extravilan

Adresa: Jud. Neamt

Nr. Crt	Nr cadastral Nr. topografic	Suprafața* (mp)	Observații / Referințe
A1		1.969	Sector cadastral:66 Teren neimprejmuit;

B. Partea II. Proprietari și acte

Inscrieri privitoare la dreptul de proprietate și alte drepturi reale		Referințe
/		
Act Normativ nr. 7, din 13/03/1996 emis de GUVERNUL ROMÂNIEI;		
B1	Inscrierea provizorie, drept de PROPRIETATE, dobandit prin Lege, cota actuala 1/1, cota initiala 1/1 1) COMUNA PIPIRIG, CIF:99999999999999, Proprietar neidentificat	A1

C. Partea III. SARCINI .

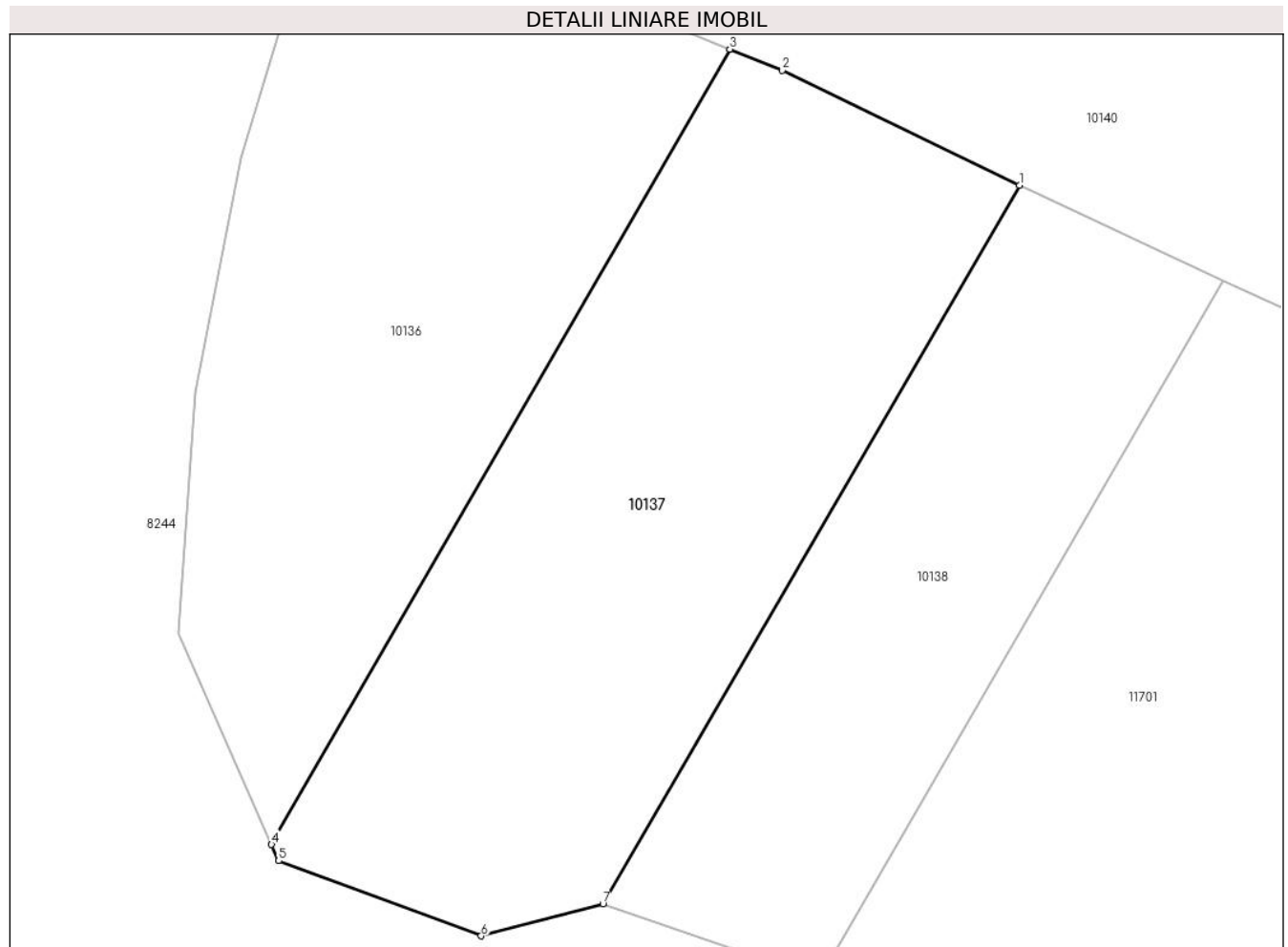
Inscrieri privind dezmembramintele dreptului de proprietate, drepturi reale de garanție și sarcini	Referințe
NU SUNT	

Anexa Nr. 1 La Partea I

Teren

Nr cadastral	Suprafața (mp)*	Observații / Referințe
	1.969	

* Suprafața este determinată în planul de proiecție Stereo 70.



Date referitoare la teren

Crt	Categorie folosință	Intra vilan	Suprafața (mp)	Tarla	Parcelă	Nr. topo	Observații / Referințe
1	faneata	NU	1.969	-	-	-	

Lungime Segmente

1) Valorile lungimilor segmentelor sunt obținute din proiecție în plan.

Punct început	X / Y	Punct sfârșit	X / Y	Lungime segment (** (m)
1	576.078,15 641.052,921	2	576.058,543 641.062,4	21.778
2	576.058,543 641.062,4	3	576.054,233 641.064,15	4.652
3	576.054,233 641.064,15	4	576.016,34 640.998,461	75.835
4	576.016,34 640.998,461	5	576.016,927 640.997,132	1.453
5	576.016,927 640.997,132	6	576.033,652 640.990,919	17.842

Punct început	X / Y	Punct sfârșit	X / Y	Lungime segment (** (m)
6	576.033,652 640.990,919	7	576.043,729 640.993,555	10.416
7	576.043,729 640.993,555	1	576.078,15 641.052,921	68.623

** Lungimile segmentelor sunt determinate în planul de proiecție Stereo 70 și sunt rotunjite la 1 milimetru.

*** Distanța dintre puncte este formată din segmente cumulate ce sunt mai mici decât valoarea 1 milimetru.

**DATE DESPRE IMOBILUL NR. 10138**

Oficiul de Cadastru și Publicitate Imobiliară NEAMT
Biroul de Cadastru și Publicitate Imobiliară Targu-Neamt

A. Partea I. Descrierea imobilului

TEREN Extravilan

Adresa: Jud. Neamt

Nr. Crt	Nr cadastral Nr. topografic	Suprafața* (mp)	Observații / Referințe
A1		1.253	Sector cadastral:66 Teren neimprejmuit;

B. Partea II. Proprietari și acte

Inscrieri privitoare la dreptul de proprietate și alte drepturi reale		Referințe
/		
Act Normativ nr. 7, din 13/03/1996 emis de GUVERNUL ROMÂNIEI;		
B1	Inscrierea provizorie, drept de PROPRIETATE, dobandit prin Lege, cota actuala 1/1, cota initiala 1/1	A1
1) COMUNA PIPIRIG, CIF:99999999999999, Proprietar neidentificat		

C. Partea III. SARCINI .

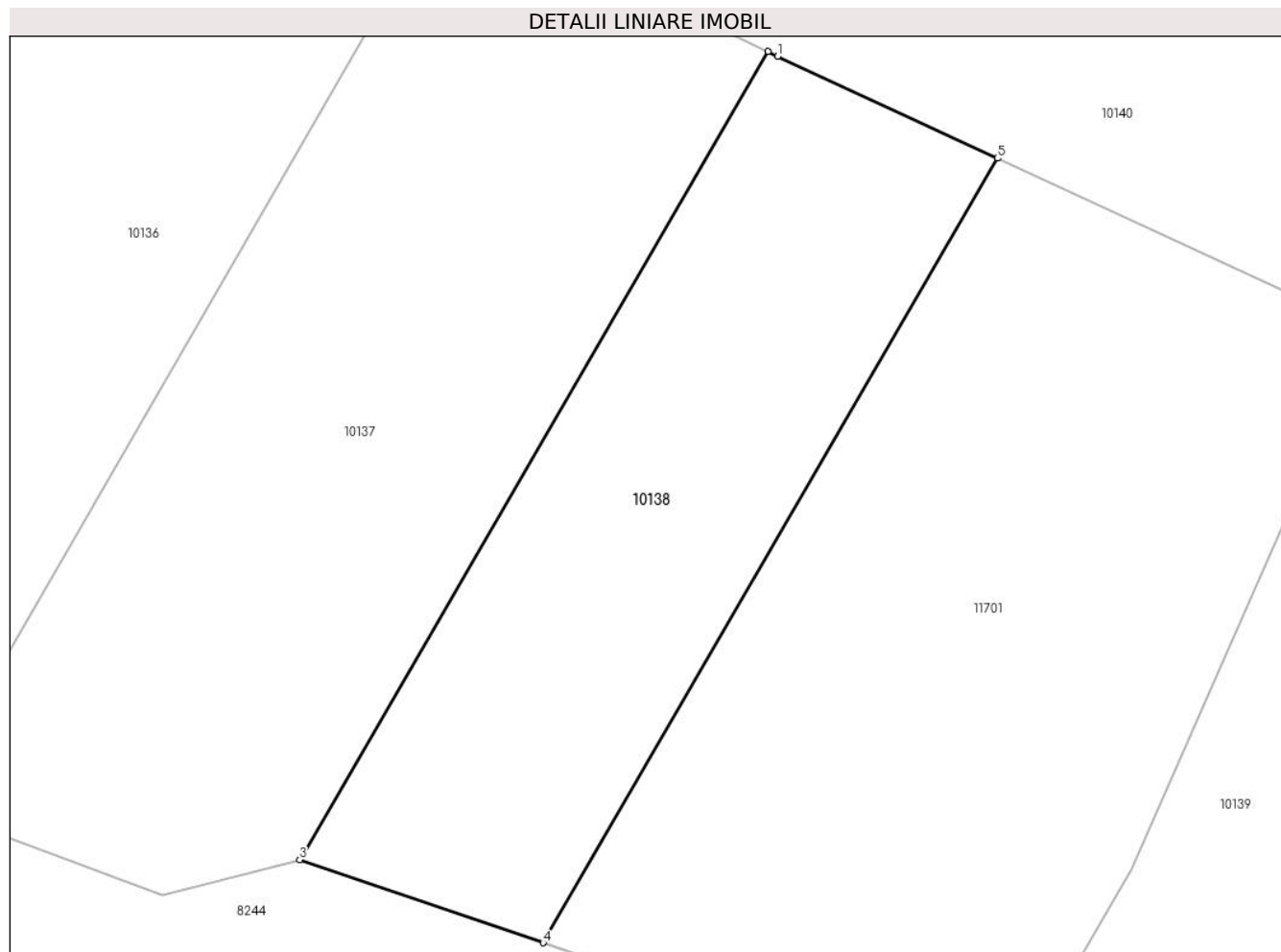
Inscrieri privind dezmembramintele dreptului de proprietate, drepturi reale de garanție și sarcini	Referințe
NU SUNT	

Anexa Nr. 1 La Partea I

Teren

Nr cadastral	Suprafața (mp)*	Observații / Referințe
	1.253	

* Suprafața este determinată în planul de proiecție Stereo 70.



Date referitoare la teren

Crt	Categorie folosință	Intravilan	Suprafața (mp)	Tarla	Parcelă	Nr. topo	Observații / Referințe
1	faneata	NU	1.253	-	-	-	

Lungime Segmente

1) Valorile lungimilor segmentelor sunt obținute din proiecție în plan.

Punct început	X / Y	Punct sfârșit	X / Y	Lungime segment (** (m)
1	576.078,867 641.052,575	2	576.078,15 641.052,921	0.796
2	576.078,15 641.052,921	3	576.043,729 640.993,555	68.623
3	576.043,729 640.993,555	4	576.061,618 640.987,459	18.899
4	576.061,618 640.987,459	5	576.095,026 641.045,077	66.603
5	576.095,026 641.045,077	1	576.078,867 641.052,575	17.814

**** Lungimile segmentelor sunt determinate în planul de proiecție Stereo 70 și sunt rotunjite la 1 milimetru.**

***** Distanța dintre puncte este formată din segmente cumulate ce sunt mai mici decât valoarea 1 milimetru.**

**DATE DESPRE IMOBILUL NR. 10139**

Oficiul de Cadastru și Publicitate Imobiliară NEAMT
Biroul de Cadastru și Publicitate Imobiliară Targu-Neamt

A. Partea I. Descrierea imobilului

TEREN Extravilan

Adresa: Jud. Neamt, punct ' Pârâul Alb '

Nr. Crt	Nr cadastral Nr. topografic	Suprafața* (mp)	Observații / Referințe
A1	51170	Din acte: 2.762 Masurata: 2.768	Sector cadastral:66 Teren imprejmuit;

B. Partea II. Proprietari și acte

Inscrieri privitoare la dreptul de proprietate și alte drepturi reale		Referințe
23365 / 18/12/2013		
Act Notarial nr. 1207 - contract de vanzare, din 18/12/2013 emis de Andronache Laura;		
B1	Intabulare, drept de PROPRIETATE, dobandit prin Conventie, cota actuala 1/1, cota initiala 1/1 1) CIOCÂRTĂU ANA ALINA, - necasatorita	A1

C. Partea III. SARCINI .

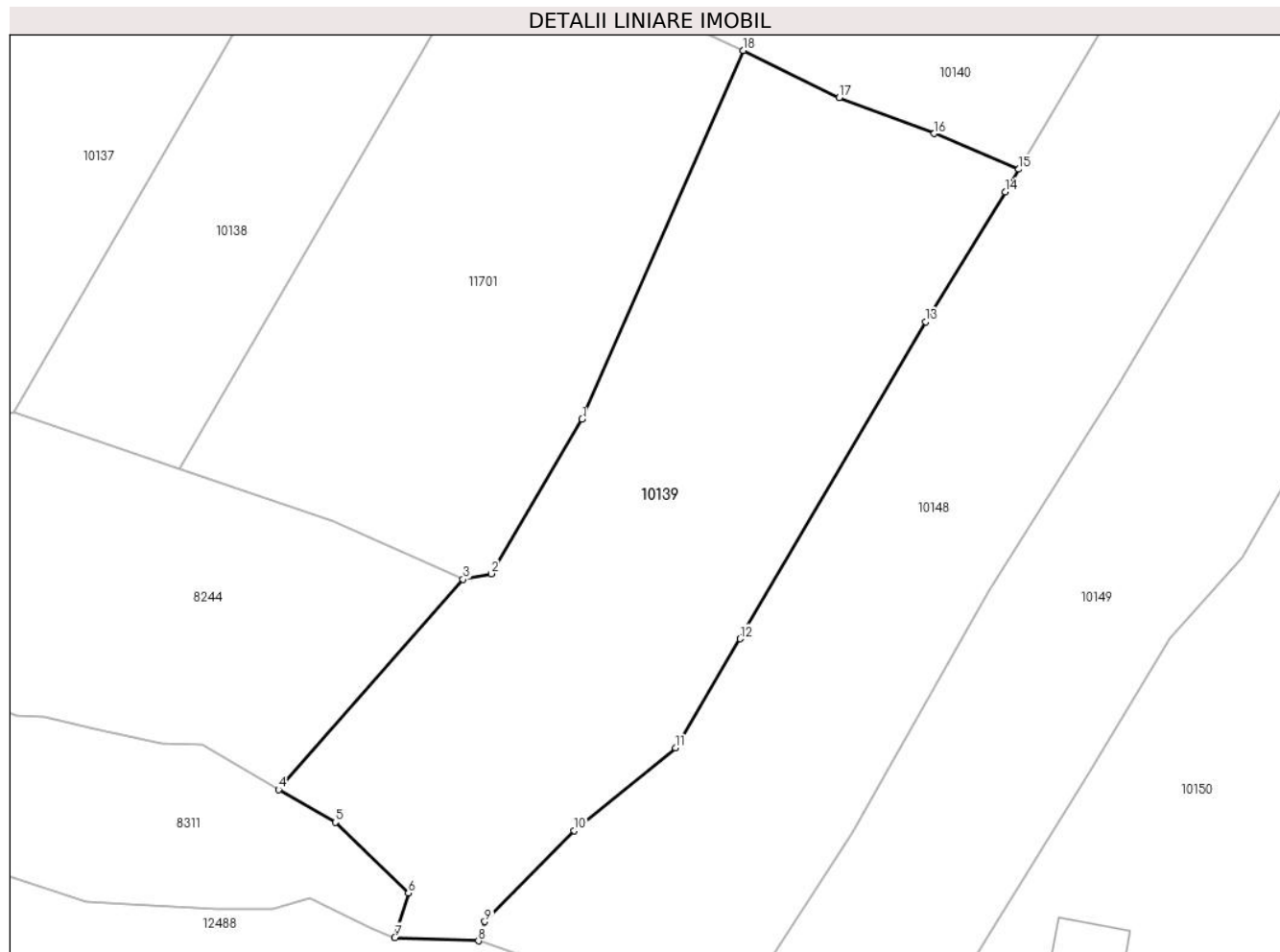
Inscrieri privind dezmembramintele dreptului de proprietate, drepturi reale de garanție și sarcini	Referințe
NU SUNT	

Anexa Nr. 1 La Partea I

Teren

Nr cadastral	Suprafața (mp)*	Observații / Referințe
51170	Din acte: 2.762 Masurata: 2.768	

* Suprafața este determinată în planul de proiecție Stereo 70.



Date referitoare la teren

Crt	Categorie folosință	Intra vilan	Suprafața (mp)	Tarla	Parcelă	Nr. topo	Observații / Referințe
1	faneata	NU	1.685	-	-	-	
2	neproductiv	NU	1.083	-	-	-	

Lungime Segmente

1) Valorile lungimilor segmentelor sunt obținute din proiecție în plan.

Punct început	X / Y	Punct sfârșit	X / Y	Lungime segment (** (m)
1	576.104,889 640.992,783	2	576.095,096 640.976,176	19.279
2	576.095,096 640.976,176	3	576.092,072 640.975,572	3.084
3	576.092,072 640.975,572	4	576.072,237 640.952,96	30.079
4	576.072,237 640.952,96	5	576.078,343 640.949,442	7.047

Punct început	X / Y	Punct sfârșit	X / Y	Lungime segment (** (m)
5	576.078,343 640.949,442	6	576.086,201 640.941,82	10.947
6	576.086,201 640.941,82	7	576.084,755 640.937,033	5.001
7	576.084,755 640.937,033	8	576.093,75 640.936,679	9.002
8	576.093,75 640.936,679	9	576.094,418 640.938,744	2.17
9	576.094,418 640.938,744	10	576.104,042 640.948,553	13.742
10	576.104,042 640.948,553	11	576.114,93 640.957,455	14.064
11	576.114,93 640.957,455	12	576.121,89 640.969,171	13.627
12	576.121,89 640.969,171	13	576.141,873 641.003,258	39.513
13	576.141,873 641.003,258	14	576.150,4 641.017,228	16.367
14	576.150,4 641.017,228	15	576.151,862 641.019,685	2.859
15	576.151,862 641.019,685	16	576.142,777 641.023,502	9.854
16	576.142,777 641.023,502	17	576.132,545 641.027,363	10.936
17	576.132,545 641.027,363	18	576.122,235 641.032,45	11.497
18	576.122,235 641.032,45	1	576.104,889 640.992,783	43.294

** Lungimile segmentelor sunt determinate în planul de proiecție Stereo 70 și sunt rotunjite la 1 milimetru.

*** Distanța dintre puncte este formată din segmente cumulate ce sunt mai mici decât valoarea 1 milimetru.

**DATE DESPRE IMOBILUL NR. 10140**

Oficiul de Cadastru și Publicitate Imobiliară NEAMT
Biroul de Cadastru și Publicitate Imobiliară Targu-Neamt

A. Partea I. Descrierea imobilului

TEREN Extravilan

Adresa: Jud. Neamt

Nr. Crt	Nr cadastral Nr. topografic	Suprafața* (mp)	Observații / Referințe
A1		5.738	Sector cadastral:66 Teren imprejmuit;

B. Partea II. Proprietari și acte

Inscrieri privitoare la dreptul de proprietate și alte drepturi reale		Referințe
/		
Act Administrativ nr. 14218, din 14/09/2023 emis de PRIMARIA COMUNEI PIPIRIG;		
B1	Inscrierea posesiei, drept de PROPRIETATE, dobandit prin Lege, cota actuala 1/1, cota initiala 1/1 1) CIOBANU VALENTIN 2) CIOBANU ANA	A1

C. Partea III. SARCINI .

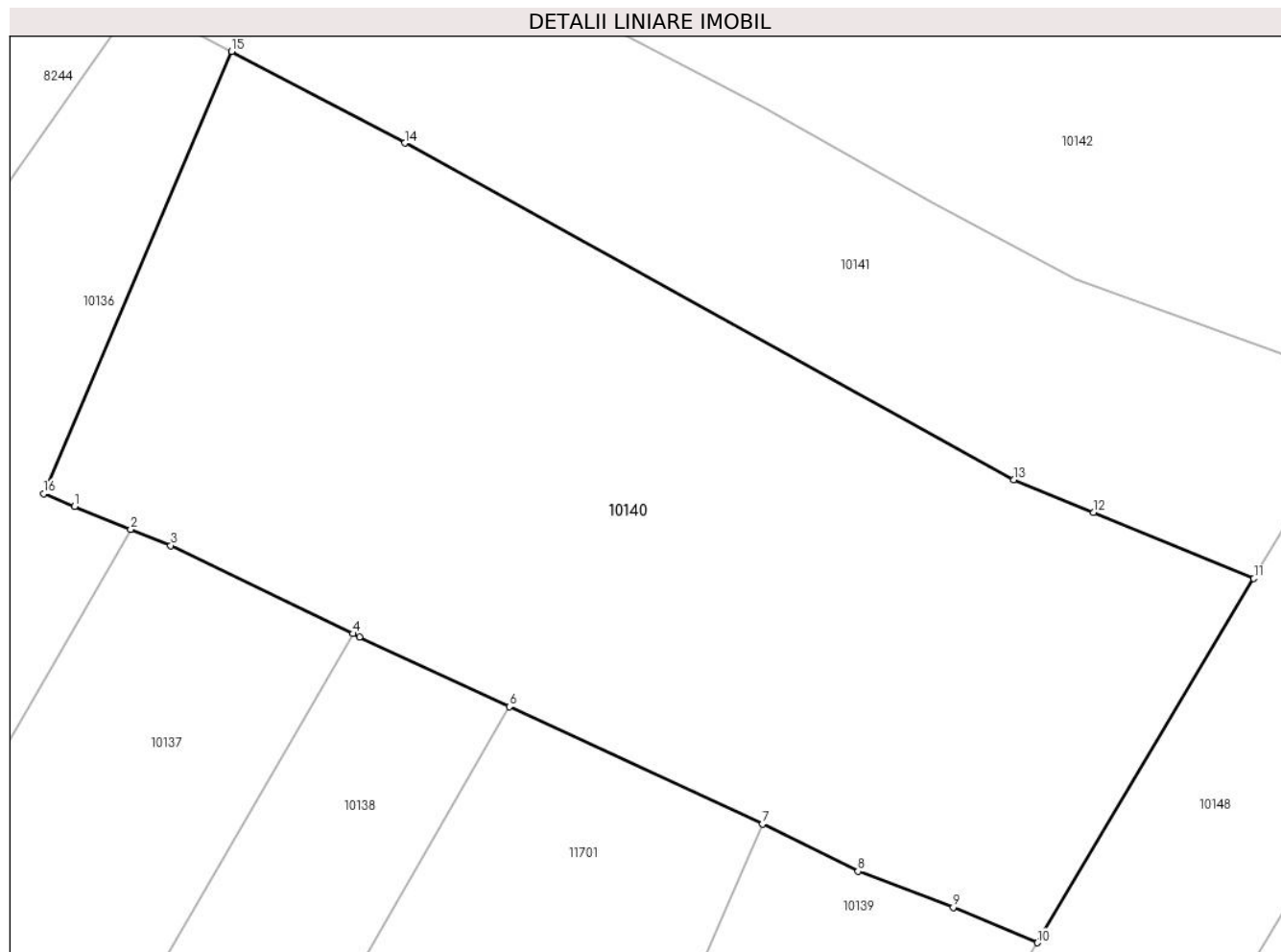
Inscrieri privind dezmembramintele dreptului de proprietate, drepturi reale de garanție și sarcini	Referințe
NU SUNT	

Anexa Nr. 1 La Partea I

Teren

Nr cadastral	Suprafața (mp)*	Observații / Referințe
	5.738	

* Suprafața este determinată în planul de proiecție Stereo 70.



Date referitoare la teren

Crt	Categorie folosință	Intravilan	Suprafața (mp)	Tarla	Parcelă	Nr. topo	Observații / Referințe
1	faneata	NU	5.738	-	-	-	

Lungime Segmente

1) Valorile lungimilor segmentelor sunt obținute din proiecție în plan.

Punct început	X / Y	Punct sfârșit	X / Y	Lungime segment (** (m)
1	576.048,185 641.066,606	2	576.054,233 641.064,15	6.528
2	576.054,233 641.064,15	3	576.058,543 641.062,4	4.652
3	576.058,543 641.062,4	4	576.078,15 641.052,921	21.778
4	576.078,15 641.052,921	5	576.078,867 641.052,575	0.796
5	576.078,867 641.052,575	6	576.095,026 641.045,077	17.814

Punct început	X / Y	Punct sfârșit	X / Y	Lungime segment (** (m)
6	576.095,026 641.045,077	7	576.122,235 641.032,45	29.996
7	576.122,235 641.032,45	8	576.132,545 641.027,363	11.497
8	576.132,545 641.027,363	9	576.142,777 641.023,502	10.936
9	576.142,777 641.023,502	10	576.151,862 641.019,685	9.854
10	576.151,862 641.019,685	11	576.175,164 641.058,856	45.578
11	576.175,164 641.058,856	12	576.157,916 641.065,95	18.65
12	576.157,916 641.065,95	13	576.149,292 641.069,497	9.325
13	576.149,292 641.069,497	14	576.083,725 641.105,686	74.891
14	576.083,725 641.105,686	15	576.065,105 641.115,544	21.069
15	576.065,105 641.115,544	16	576.044,831 641.067,968	51.716
16	576.044,831 641.067,968	1	576.048,185 641.066,606	3.62

** Lungimile segmentelor sunt determinate în planul de proiecție Stereo 70 și sunt rotunjite la 1 milimetru.

*** Distanța dintre puncte este formată din segmente cumulate ce sunt mai mici decât valoarea 1 milimetru.

**DATE DESPRE IMOBILUL NR. 10141**

Oficiul de Cadastru și Publicitate Imobiliară NEAMT
Biroul de Cadastru și Publicitate Imobiliară Targu-Neamt

A. Partea I. Descrierea imobilului

TEREN Extravilan

Adresa: Jud. Neamt

Nr. Crt	Nr cadastral Nr. topografic	Suprafața* (mp)	Observații / Referințe
A1		3.017	Sector cadastral:66 Teren neimprejmuit;

B. Partea II. Proprietari și acte

Inscrieri privitoare la dreptul de proprietate și alte drepturi reale		Referințe
/		
Act Normativ nr. 7, din 13/03/1996 emis de GUVERNUL ROMÂNIEI;		
B1	Inscrierea provizorie, drept de PROPRIETATE, dobandit prin Lege, cota actuala 1/1, cota initiala 1/1 1) COMUNA PIPIRIG, CIF:99999999999999, Proprietar neidentificat	A1

C. Partea III. SARCINI .

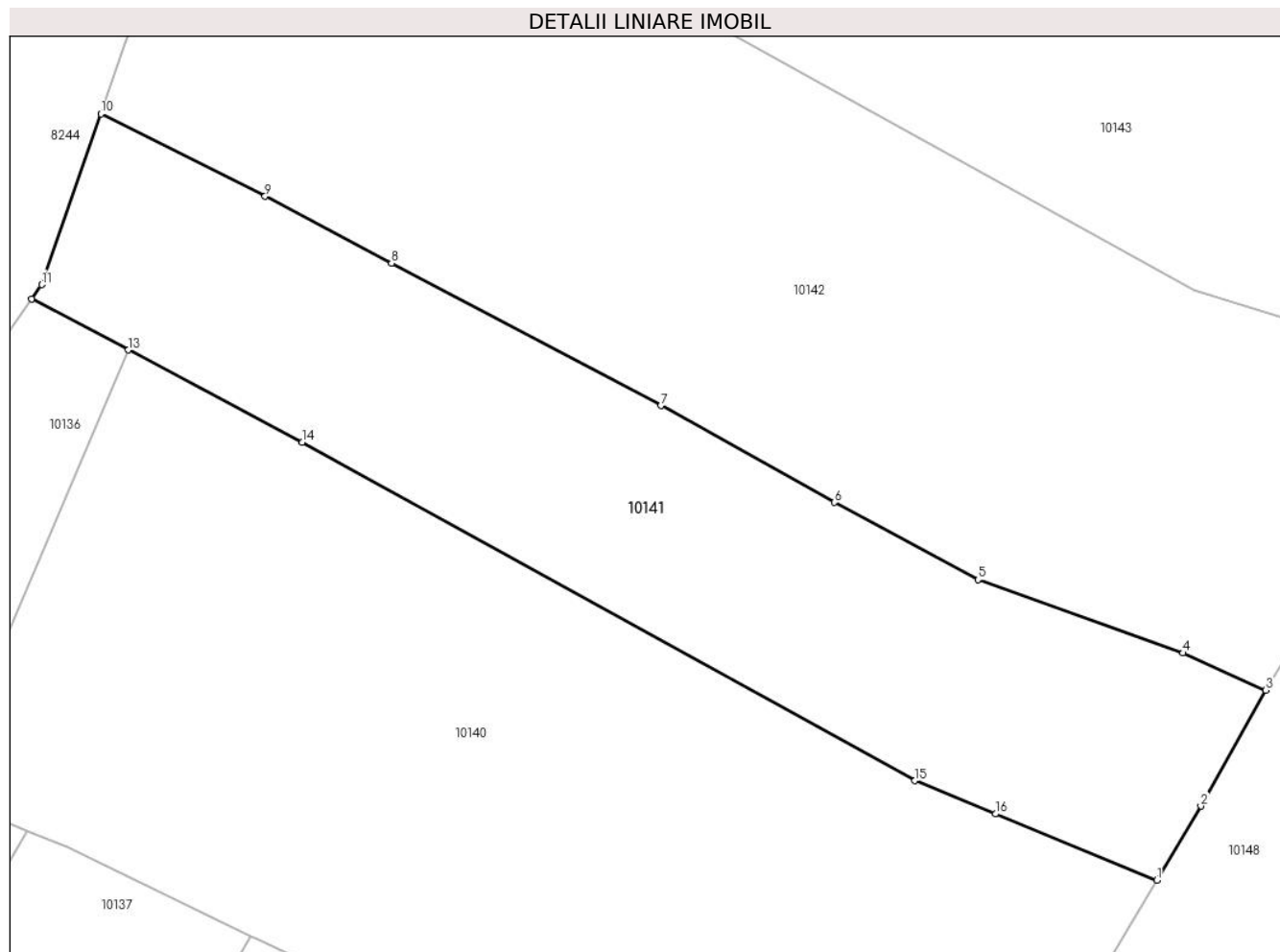
Inscrieri privind dezmembramintele dreptului de proprietate, drepturi reale de garanție și sarcini	Referințe
NU SUNT	

Anexa Nr. 1 La Partea I

Teren

Nr cadastral	Suprafața (mp)*	Observații / Referințe
	3.017	

* Suprafața este determinată în planul de proiecție Stereo 70.



Date referitoare la teren

Crt	Categorie folosință	Intra vilan	Suprafața (mp)	Tarla	Parcelă	Nr. topo	Observații / Referințe
1	faneata	NU	3.017	-	-	-	

Lungime Segmente

1) Valorile lungimilor segmentelor sunt obținute din proiecție în plan.

Punct început	X / Y	Punct sfârșit	X / Y	Lungime segment (** (m)
1	576.175,164 641.058,856	2	576.179,889 641.066,798	9.241
2	576.179,889 641.066,798	3	576.186,833 641.079,169	14.187
3	576.186,833 641.079,169	4	576.177,966 641.083,157	9.723
4	576.177,966 641.083,157	5	576.156,043 641.091,0	23.284
5	576.156,043 641.091,0	6	576.140,667 641.099,256	17.452

Punct început	X / Y	Punct sfârșit	X / Y	Lungime segment (** (m)
6	576.140,667 641.099,256	7	576.122,098 641.109,599	21.255
7	576.122,098 641.109,599	8	576.093,28 641.124,817	32.589
8	576.093,28 641.124,817	9	576.079,742 641.131,968	15.311
9	576.079,742 641.131,968	10	576.062,172 641.140,792	19.661
10	576.062,172 641.140,792	11	576.055,834 641.122,543	19.318
11	576.055,834 641.122,543	12	576.054,762 641.121,02	1.862
12	576.054,762 641.121,02	13	576.065,105 641.115,544	11.703
13	576.065,105 641.115,544	14	576.083,725 641.105,686	21.069
14	576.083,725 641.105,686	15	576.149,292 641.069,497	74.891
15	576.149,292 641.069,497	16	576.157,916 641.065,95	9.325
16	576.157,916 641.065,95	1	576.175,164 641.058,856	18.65

** Lungimile segmentelor sunt determinate în planul de proiecție Stereo 70 și sunt rotunjite la 1 milimetru.

*** Distanța dintre puncte este formată din segmente cumulate ce sunt mai mici decât valoarea 1 milimetru.

**DATE DESPRE IMOBILUL NR. 10142**

Oficiul de Cadastru și Publicitate Imobiliară NEAMT
Biroul de Cadastru și Publicitate Imobiliară Targu-Neamt

A. Partea I. Descrierea imobilului

TEREN Extravilan

Adresa: Jud. Neamt

Nr. Crt	Nr cadastral Nr. topografic	Suprafața* (mp)	Observații / Referințe
A1		5.526	Sector cadastral:66 Teren imprejmuit;

B. Partea II. Proprietari și acte

Inscrieri privitoare la dreptul de proprietate și alte drepturi reale		Referințe
/		
Act Administrativ nr. 14218, din 14/09/2023 emis de Primăria Comunei Pipirig;		
B1	Inscrierea posesiei, drept de PROPRIETATE, dobandit prin Lege, cota actuala 1/1, cota initiala 1/1 1) TODOSIA TOADER 2) TODOSIA ELENA	A1

C. Partea III. SARCINI .

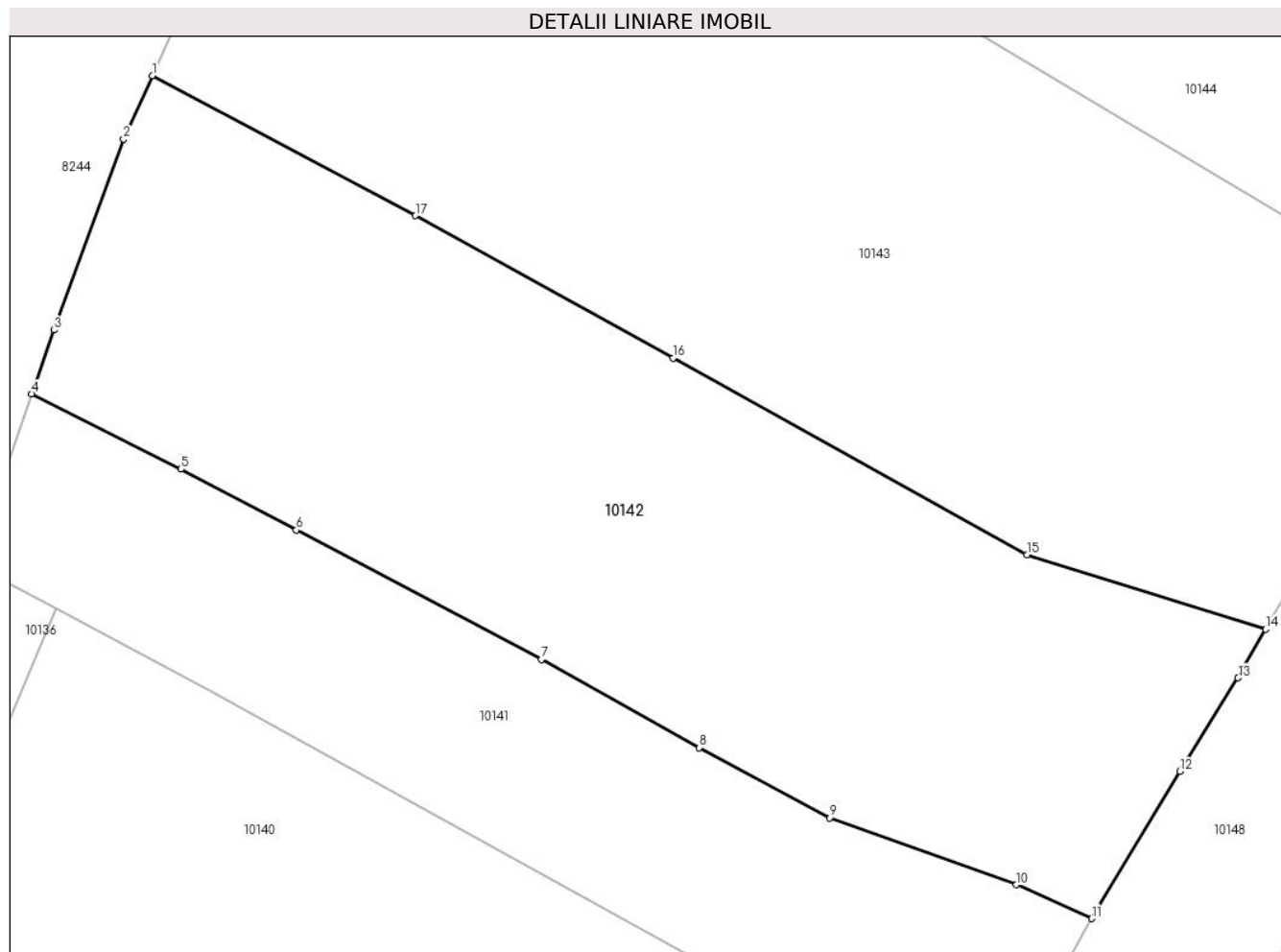
Inscrieri privind dezmembramintele dreptului de proprietate, drepturi reale de garanție și sarcini	Referințe
NU SUNT	

Anexa Nr. 1 La Partea I

Teren

Nr cadastral	Suprafața (mp)*	Observații / Referințe
	5.526	

* Suprafața este determinată în planul de proiecție Stereo 70.



Date referitoare la teren

Crt	Categorie folosință	Intravilan	Suprafața (mp)	Tarla	Parcelă	Nr. topo	Observații / Referințe
1	faneata	NU	5.526	-	-	-	

Lungime Segmente

1) Valorile lungimilor segmentelor sunt obținute din proiecție în plan.

Punct început	X / Y	Punct sfârșit	X / Y	Lungime segment (** (m)
1	576.076,349 641.178,2	2	576.072,986 641.170,725	8.197
2	576.072,986 641.170,725	3	576.064,779 641.148,299	23.881
3	576.064,779 641.148,299	4	576.062,172 641.140,792	7.947
4	576.062,172 641.140,792	5	576.079,742 641.131,968	19.661
5	576.079,742 641.131,968	6	576.093,28 641.124,817	15.311

Punct început	X / Y	Punct sfârșit	X / Y	Lungime segment (** (m)
6	576.093,28 641.124,817	7	576.122,098 641.109,599	32.589
7	576.122,098 641.109,599	8	576.140,667 641.099,256	21.255
8	576.140,667 641.099,256	9	576.156,043 641.091,0	17.452
9	576.156,043 641.091,0	10	576.177,966 641.083,157	23.284
10	576.177,966 641.083,157	11	576.186,833 641.079,169	9.723
11	576.186,833 641.079,169	12	576.197,205 641.096,45	20.155
12	576.197,205 641.096,45	13	576.204,051 641.107,441	12.949
13	576.204,051 641.107,441	14	576.207,295 641.113,148	6.565
14	576.207,295 641.113,148	15	576.179,223 641.121,921	29.411
15	576.179,223 641.121,921	16	576.137,589 641.145,011	47.608
16	576.137,589 641.145,011	17	576.107,309 641.161,729	34.589
17	576.107,309 641.161,729	1	576.076,349 641.178,2	35.069

** Lungimile segmentelor sunt determinate în planul de proiecție Stereo 70 și sunt rotunjite la 1 milimetru.

*** Distanța dintre puncte este formată din segmente cumulate ce sunt mai mici decât valoarea 1 milimetru.

**DATE DESPRE IMOBILUL NR. 10143**

Oficiul de Cadastru și Publicitate Imobiliară NEAMT
Biroul de Cadastru și Publicitate Imobiliară Targu-Neamt

A. Partea I. Descrierea imobilului

TEREN Extravilan

Adresa: Jud. Neamt

Nr. Crt	Nr cadastral Nr. topografic	Suprafața* (mp)	Observații / Referințe
A1		7.242	Sector cadastral:66 Teren neimprejmuit;

B. Partea II. Proprietari și acte

Inscrieri privitoare la dreptul de proprietate și alte drepturi reale		Referințe
/		
Act Administrativ nr. 14218, din 14/09/2023 emis de PRIMARIA COMUNEI PIPIRIG;		
B1	Inscrierea posesiei, drept de PROPRIETATE, dobandit prin Lege, cota actuala 1/1, cota initiala 1/1 1) BĂBOI ȘTEFAN 2) BĂBOI EUFROSINA	A1

C. Partea III. SARCINI .

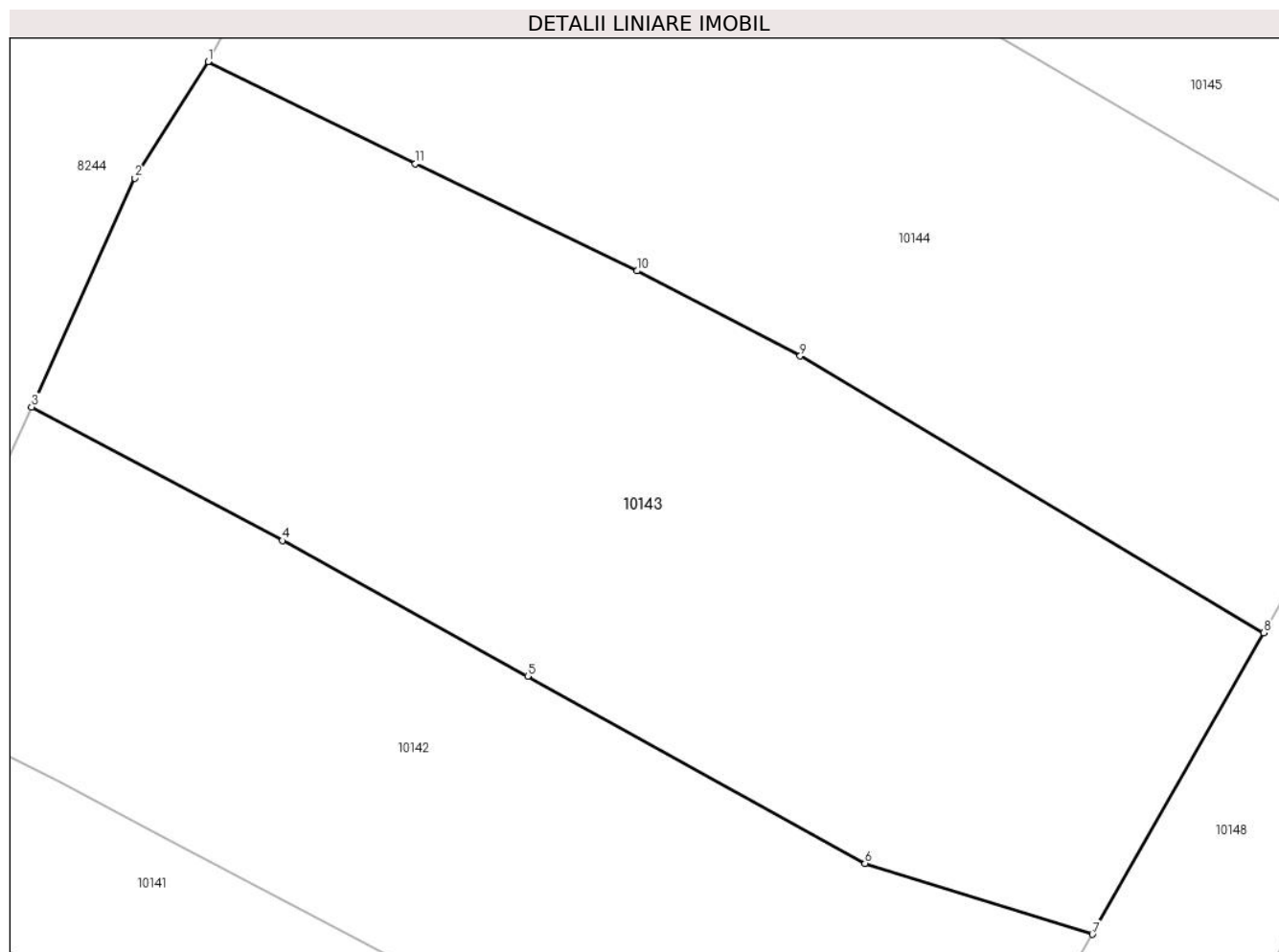
Inscrieri privind dezmembramintele dreptului de proprietate, drepturi reale de garanție și sarcini	Referințe
NU SUNT	

Anexa Nr. 1 La Partea I

Teren

Nr cadastral	Suprafața (mp)*	Observații / Referințe
	7.242	

* Suprafața este determinată în planul de proiecție Stereo 70.



Date referitoare la teren

Crt	Categorie folosință	Intravilan	Suprafața (mp)	Tarla	Parcelă	Nr. topo	Observații / Referințe
1	faneata	NU	7.242	-	-	-	

Lungime Segmente

1) Valorile lungimilor segmentelor sunt obținute din proiecție în plan.

Punct început	X / Y	Punct sfârșit	X / Y	Lungime segment (** (m)
1	576.098,132 641.220,823	2	576.089,061 641.206,455	16.992
2	576.089,061 641.206,455	3	576.076,349 641.178,2	30.983
3	576.076,349 641.178,2	4	576.107,309 641.161,729	35.069
4	576.107,309 641.161,729	5	576.137,589 641.145,011	34.589
5	576.137,589 641.145,011	6	576.179,223 641.121,921	47.608

Punct început	X / Y	Punct sfârşit	X / Y	Lungime segment (** (m)
6	576.179,223 641.121,921	7	576.207,295 641.113,148	29.411
7	576.207,295 641.113,148	8	576.228,446 641.150,358	42.801
8	576.228,446 641.150,358	9	576.171,229 641.184,508	66.633
9	576.171,229 641.184,508	10	576.151,087 641.195,01	22.715
10	576.151,087 641.195,01	11	576.123,726 641.208,206	30.377
11	576.123,726 641.208,206	1	576.098,132 641.220,823	28.535

** Lungimile segmentelor sunt determinate în planul de proiecție Stereo 70 și sunt rotunjite la 1 milimetru.

*** Distanța dintre puncte este formată din segmente cumulate ce sunt mai mici decât valoarea 1 milimetru.

**DATE DESPRE IMOBILUL NR. 10144**

Oficiul de Cadastru și Publicitate Imobiliară NEAMT
Biroul de Cadastru și Publicitate Imobiliară Targu-Neamt

A. Partea I. Descrierea imobilului

TEREN Extravilan

Adresa: Jud. Neamt

Nr. Crt	Nr cadastral Nr. topografic	Suprafața* (mp)	Observații / Referințe
A1		6.975	Sector cadastral:66 Teren imprejmuit;

B. Partea II. Proprietari și acte

Inscrieri privitoare la dreptul de proprietate și alte drepturi reale		Referințe
/		
Act Administrativ nr. 14218, din 14/09/2023 emis de PRIMARIA COMUNEI PIPIRIG;		
B1	Inscrierea posesiei, drept de PROPRIETATE, dobandit prin Lege, cota actuala 1/1, cota initiala 1/1 1) ȘUTU PETRU 2) ȘUTU MARIA	A1

C. Partea III. SARCINI .

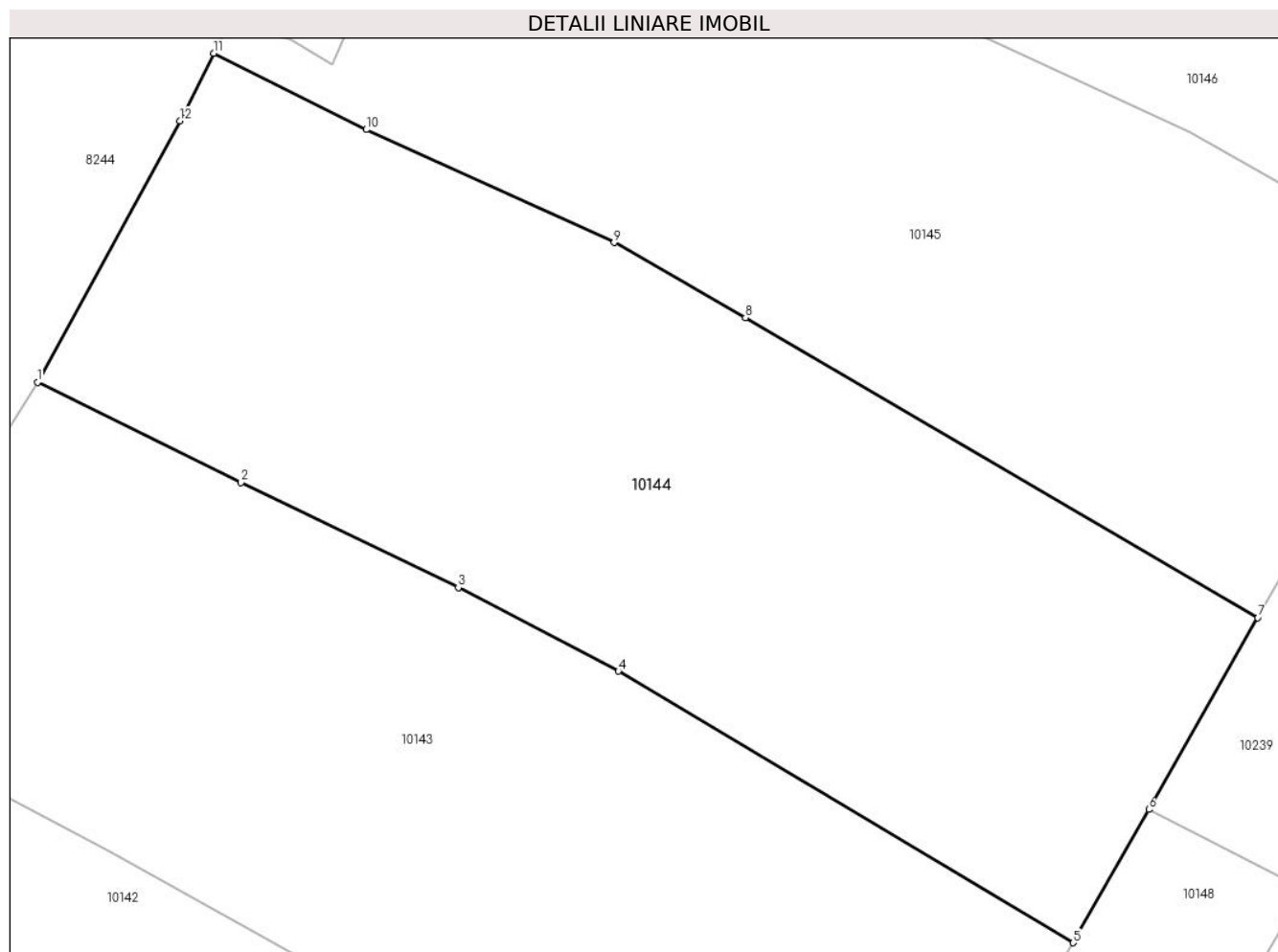
Inscrieri privind dezmembramintele dreptului de proprietate, drepturi reale de garanție și sarcini	Referințe
NU SUNT	

Anexa Nr. 1 La Partea I

Teren

Nr cadastral	Suprafața (mp)*	Observații / Referințe
	6.975	

* Suprafața este determinată în planul de proiecție Stereo 70.



Date referitoare la teren

Crt	Categorie folosință	Intra vilan	Suprafața (mp)	Tarla	Parcelă	Nr. topo	Observații / Referințe
1	faneata	NU	6.975	-	-	-	

Lungime Segmente

1) Valorile lungimilor segmentelor sunt obținute din proiecție în plan.

Punct început	X / Y	Punct sfârșit	X / Y	Lungime segment (** (m)
1	576.098,132 641.220,823	2	576.123,726 641.208,206	28.535
2	576.123,726 641.208,206	3	576.151,087 641.195,01	30.377
3	576.151,087 641.195,01	4	576.171,229 641.184,508	22.715
4	576.171,229 641.184,508	5	576.228,446 641.150,358	66.633
5	576.228,446 641.150,358	6	576.237,972 641.167,116	19.276

Punct început	X / Y	Punct sfârșit	X / Y	Lungime segment (** (m)
6	576.237,972 641.167,116	7	576.251,682 641.191,236	27.744
7	576.251,682 641.191,236	8	576.187,204 641.228,958	74.702
8	576.187,204 641.228,958	9	576.170,68 641.238,395	19.029
9	576.170,68 641.238,395	10	576.139,501 641.252,603	34.264
10	576.139,501 641.252,603	11	576.120,283 641.262,2	21.481
11	576.120,283 641.262,2	12	576.116,032 641.253,687	9.515
12	576.116,032 641.253,687	1	576.098,132 641.220,823	37.423

** Lungimile segmentelor sunt determinate în planul de proiecție Stereo 70 și sunt rotunjite la 1 milimetru.

*** Distanța dintre puncte este formată din segmente cumulate ce sunt mai mici decât valoarea 1 milimetru.

**DATE DESPRE IMOBILUL NR. 10145**

Oficiul de Cadastru și Publicitate Imobiliară NEAMT
Biroul de Cadastru și Publicitate Imobiliară Targu-Neamt

A. Partea I. Descrierea imobilului

TEREN Extravilan

Adresa: Jud. Neamt

Nr. Crt	Nr cadastral Nr. topografic	Suprafața* (mp)	Observații / Referințe
A1		6.345	Sector cadastral:66 Teren neimprejmuit;

B. Partea II. Proprietari și acte

Inscrieri privitoare la dreptul de proprietate și alte drepturi reale		Referințe
/		
Act Administrativ nr. 14218, din 14/09/2023 emis de PRIMARIA COMUNEI PIPIRIG;		
B1	Inscrierea posesiei, drept de PROPRIETATE, dobandit prin Lege, cota actuala 1/1, cota initiala 1/1 1) IACOB EVA	A1

C. Partea III. SARCINI .

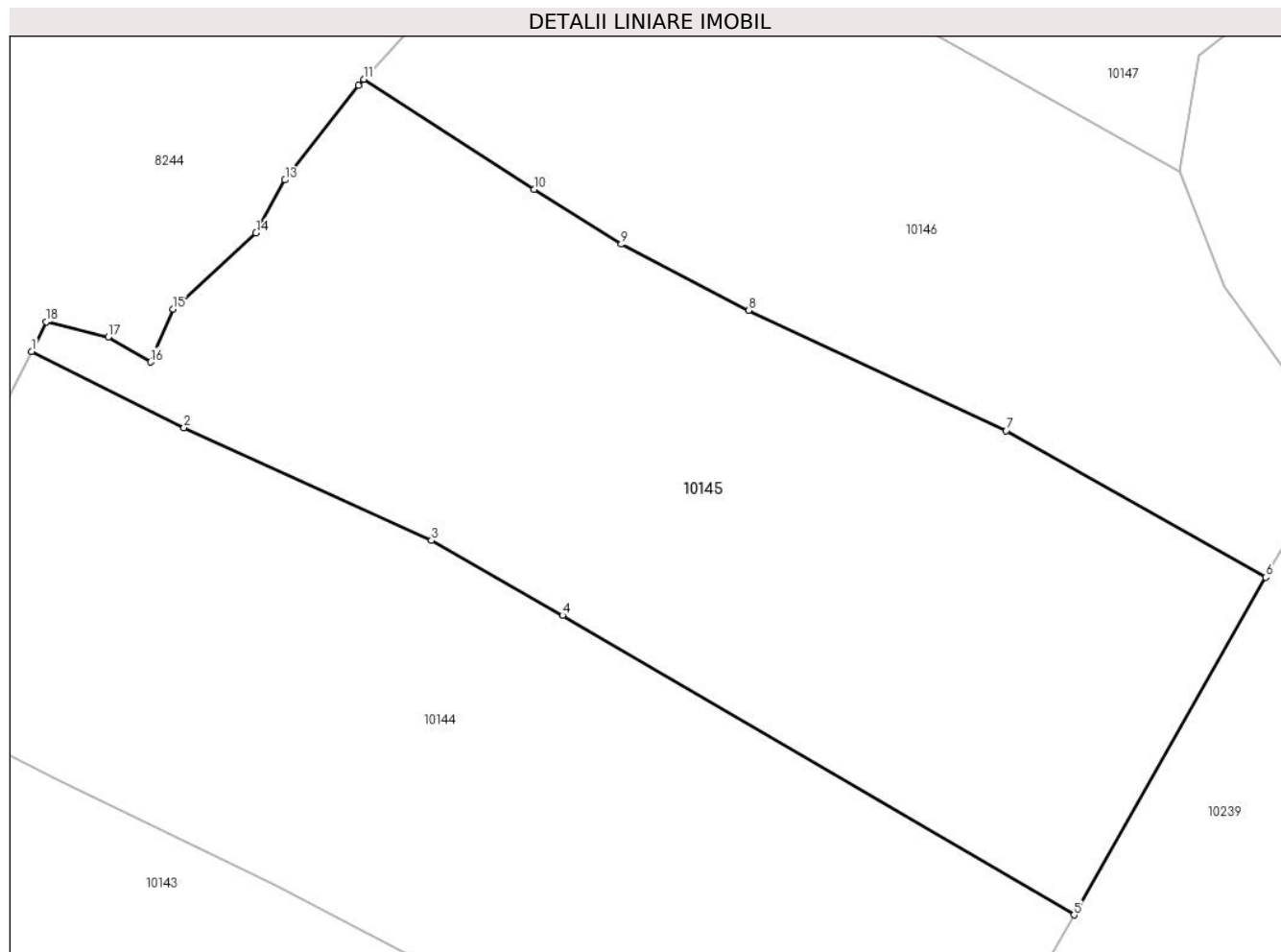
Inscrieri privind dezmembramintele dreptului de proprietate, drepturi reale de garanție și sarcini	Referințe
NU SUNT	

Anexa Nr. 1 La Partea I

Teren

Nr cadastral	Suprafața (mp)*	Observații / Referințe
	6.345	

* Suprafața este determinată în planul de proiecție Stereo 70.



Date referitoare la teren

Crt	Categorie folosință	Intravilan	Suprafața (mp)	Tarla	Parcelă	Nr. topo	Observații / Referințe
1	faneata	NU	6.345	-	-	-	

Lungime Segmente

1) Valorile lungimilor segmentelor sunt obținute din proiecție în plan.

Punct început	X / Y	Punct sfârșit	X / Y	Lungime segment (** (m)
1	576.120,283 641.262,2	2	576.139,501 641.252,603	21.481
2	576.139,501 641.252,603	3	576.170,68 641.238,395	34.264
3	576.170,68 641.238,395	4	576.187,204 641.228,958	19.029
4	576.187,204 641.228,958	5	576.251,682 641.191,236	74.702
5	576.251,682 641.191,236	6	576.275,854 641.233,76	48.914

Punct început	X / Y	Punct sfârșit	X / Y	Lungime segment (** (m)
6	576.275,854 641.233,76	7	576.243,141 641.252,23	37.567
7	576.243,141 641.252,23	8	576.210,693 641.267,379	35.81
8	576.210,693 641.267,379	9	576.194,607 641.275,697	18.109
9	576.194,607 641.275,697	10	576.183,607 641.282,595	12.984
10	576.183,607 641.282,595	11	576.162,152 641.296,472	25.552
11	576.162,152 641.296,472	12	576.161,46 641.295,708	1.031
12	576.161,46 641.295,708	13	576.152,214 641.283,791	15.083
13	576.152,214 641.283,791	14	576.148,562 641.277,129	7.597
14	576.148,562 641.277,129	15	576.138,071 641.267,539	14.214
15	576.138,071 641.267,539	16	576.135,26 641.260,855	7.251
16	576.135,26 641.260,855	17	576.129,92 641.263,986	6.19
17	576.129,92 641.263,986	18	576.122,148 641.265,935	8.013
18	576.122,148 641.265,935	1	576.120,283 641.262,2	4.175

** Lungimile segmentelor sunt determinate în planul de proiecție Stereo 70 și sunt rotunjite la 1 milimetru.

*** Distanța dintre puncte este formată din segmente cumulate ce sunt mai mici decât valoarea 1 milimetru.

**DATE DESPRE IMOBILUL NR. 10146**

Oficiul de Cadastru și Publicitate Imobiliară NEAMT
Biroul de Cadastru și Publicitate Imobiliară Targu-Neamt

A. Partea I. Descrierea imobilului

TEREN Extravilan

Adresa: Jud. Neamt

Nr. Crt	Nr cadastral Nr. topografic	Suprafața* (mp)	Observații / Referințe
A1		4.698	Sector cadastral:66 Teren imprejmuit;

B. Partea II. Proprietari și acte

Inscrieri privitoare la dreptul de proprietate și alte drepturi reale		Referințe
/		
Act Administrativ nr. 14218, din 14/09/2023 emis de PRIMARIA COMUNEI PIPIRIG;		
B1	Inscrierea posesiei, drept de PROPRIETATE, dobandit prin Lege, cota actuala 1/1, cota initiala 1/1 1) MUTU MARIA	A1

C. Partea III. SARCINI .

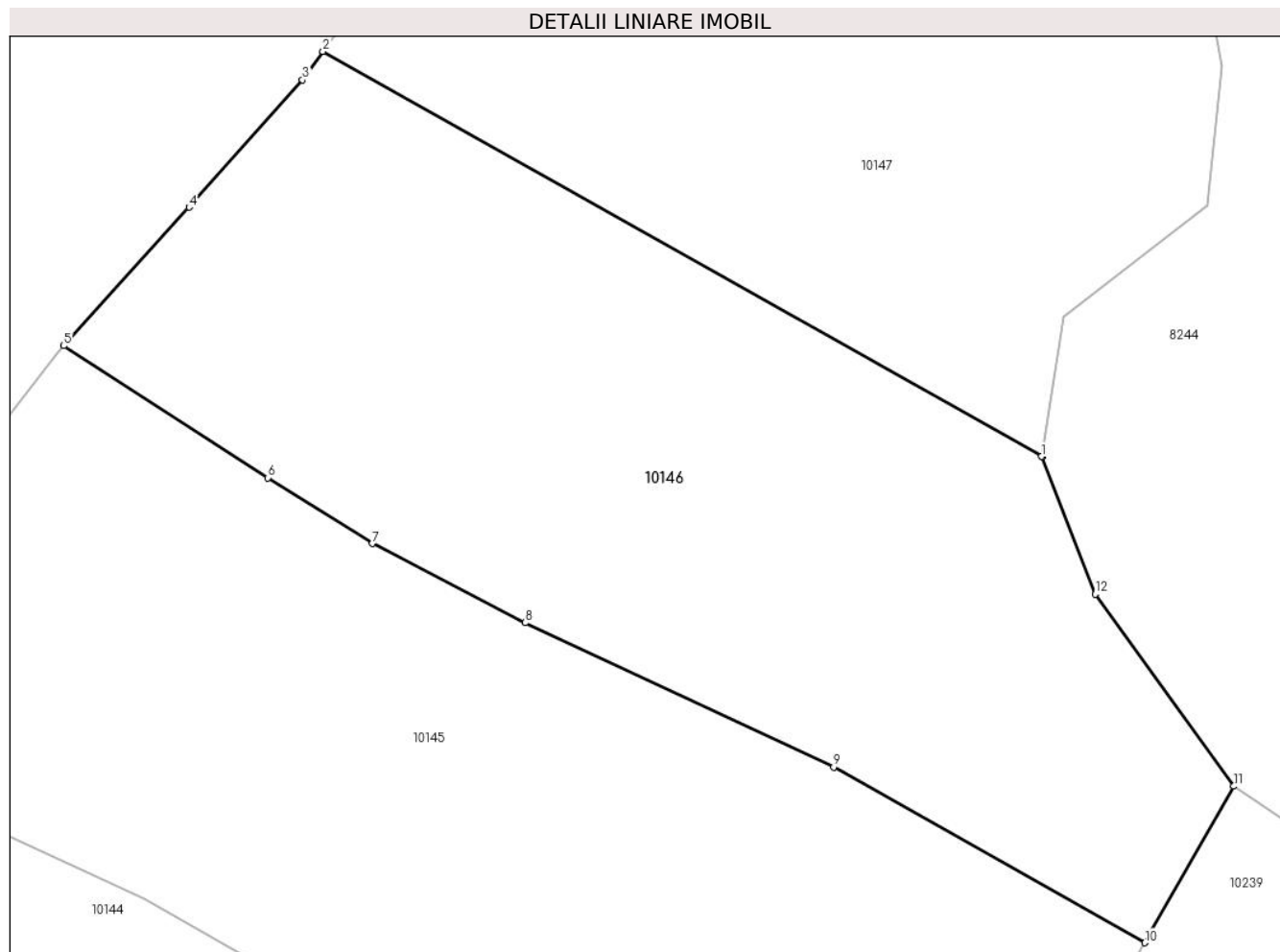
Inscrieri privind dezmembramintele dreptului de proprietate, drepturi reale de garanție și sarcini	Referințe
NU SUNT	

Anexa Nr. 1 La Partea I

Teren

Nr cadastral	Suprafața (mp)*	Observații / Referințe
	4.698	

* Suprafața este determinată în planul de proiecție Stereo 70.



Date referitoare la teren

Crt	Categorie folosință	Intra vilan	Suprafața (mp)	Tarla	Parcelă	Nr. topo	Observații / Referințe
1	faneata	NU	4.698	-	-	-	

Lungime Segmente

1) Valorile lungimilor segmentelor sunt obținute din proiecție în plan.

Punct început	X / Y	Punct sfârșit	X / Y	Lungime segment (** (m)
1	576.265,007 641.284,843	2	576.189,41 641.327,391	86.748
2	576.189,41 641.327,391	3	576.187,26 641.324,405	3.679
3	576.187,26 641.324,405	4	576.175,333 641.311,029	17.921
4	576.175,333 641.311,029	5	576.162,152 641.296,472	19.638
5	576.162,152 641.296,472	6	576.183,607 641.282,595	25.552

Punct început	X / Y	Punct sfârșit	X / Y	Lungime segment (** (m)
6	576.183,607 641.282,595	7	576.194,607 641.275,697	12.984
7	576.194,607 641.275,697	8	576.210,693 641.267,379	18.109
8	576.210,693 641.267,379	9	576.243,141 641.252,23	35.81
9	576.243,141 641.252,23	10	576.275,854 641.233,76	37.567
10	576.275,854 641.233,76	11	576.285,2 641.250,202	18.913
11	576.285,2 641.250,202	12	576.270,652 641.270,377	24.873
12	576.270,652 641.270,377	13	576.265,063 641.284,812	15.479
13	576.265,063 641.284,812	1	576.265,007 641.284,843	0.064

** Lungimile segmentelor sunt determinate în planul de proiecție Stereo 70 și sunt rotunjite la 1 milimetru.

*** Distanța dintre puncte este formată din segmente cumulate ce sunt mai mici decât valoarea 1 milimetru.

**DATE DESPRE IMOBILUL NR. 10147**

Oficiul de Cadastru și Publicitate Imobiliară NEAMT
Biroul de Cadastru și Publicitate Imobiliară Targu-Neamt

A. Partea I. Descrierea imobilului

TEREN Extravilan

Adresa: Jud. Neamt

Nr. Crt	Nr cadastral Nr. topografic	Suprafața* (mp)	Observații / Referințe
A1		4.697	Sector cadastral:66 Teren imprejmuit;

B. Partea II. Proprietari și acte

Inscrieri privitoare la dreptul de proprietate și alte drepturi reale		Referințe
/		
Act Administrativ nr. 14218, din 14/09/2023 emis de PRIMARIA COMUNEI PIPIRIG;		
B1	Inscrierea posesiei, drept de PROPRIETATE, dobandit prin Lege, cota actuala 1/1, cota initiala 1/1 1) ILIE RELU	A1

C. Partea III. SARCINI .

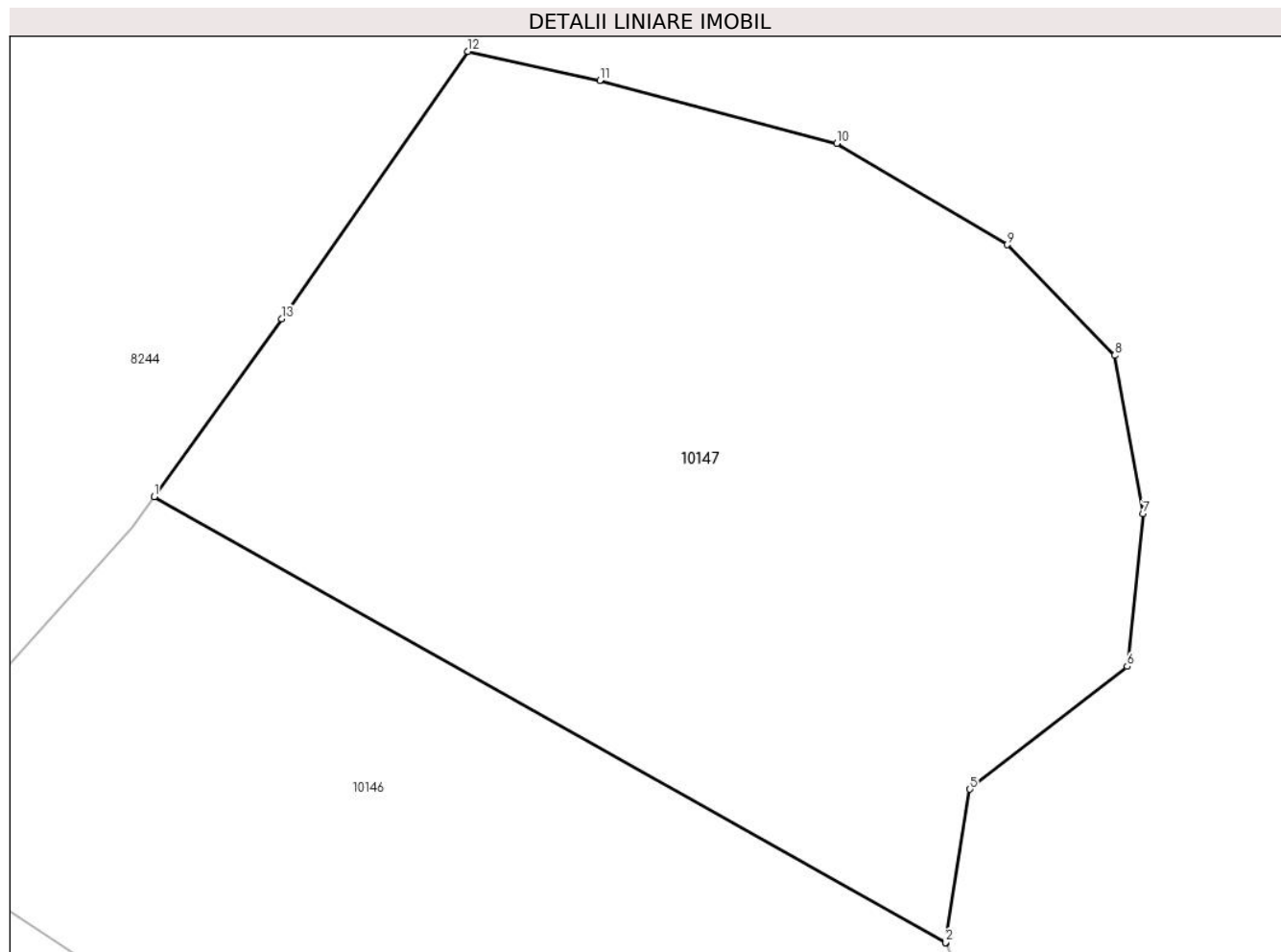
Inscrieri privind dezmembramintele dreptului de proprietate, drepturi reale de garanție și sarcini	Referințe
NU SUNT	

Anexa Nr. 1 La Partea I

Teren

Nr cadastral	Suprafața (mp)*	Observații / Referințe
	4.697	

* Suprafața este determinată în planul de proiecție Stereo 70.



Date referitoare la teren

Crt	Categorie folosință	Intra vilan	Suprafața (mp)	Tarla	Parcelă	Nr. topo	Observații / Referințe
1	faneata	NU	4.697	-	-	-	

Lungime Segmente

1) Valorile lungimilor segmentelor sunt obținute din proiecție în plan.

Punct început	X / Y	Punct sfârșit	X / Y	Lungime segment (** (m)
1	576.189,41 641.327,391	2	576.265,007 641.284,843	86.748
2	576.265,007 641.284,843	3	576.265,063 641.284,812	0.064
3	576.265,063 641.284,812	4	576.265,02 641.284,922	0.118
4	576.265,02 641.284,922	5	576.267,366 641.299,467	14.733
5	576.267,366 641.299,467	6	576.282,384 641.311,196	19.055

Punct început	X / Y	Punct sfârșit	X / Y	Lungime segment (** (m)
6	576.282,384 641.311,196	7	576.283,919 641.325,778	14.663
7	576.283,919 641.325,778	8	576.281,202 641.340,87	15.335
8	576.281,202 641.340,87	9	576.270,937 641.351,433	14.729
9	576.270,937 641.351,433	10	576.254,635 641.361,092	18.949
10	576.254,635 641.361,092	11	576.231,992 641.367,128	23.434
11	576.231,992 641.367,128	12	576.219,387 641.369,883	12.903
12	576.219,387 641.369,883	13	576.201,618 641.344,348	31.109
13	576.201,618 641.344,348	1	576.189,41 641.327,391	20.894

** Lungimile segmentelor sunt determinate în planul de proiecție Stereo 70 și sunt rotunjite la 1 milimetru.

*** Distanța dintre puncte este formată din segmente cumulate ce sunt mai mici decât valoarea 1 milimetru.

**DATE DESPRE IMOBILUL NR. 10148**

Oficiul de Cadastru și Publicitate Imobiliară NEAMT
Biroul de Cadastru și Publicitate Imobiliară Targu-Neamt

A. Partea I. Descrierea imobilului

TEREN Extravilan

Adresa: Jud. Neamt

Nr. Crt	Nr cadastral Nr. topografic	Suprafața* (mp)	Observații / Referințe
A1		5.725	Sector cadastral:66 Teren neimprejmuit;

B. Partea II. Proprietari și acte

Inscrieri privitoare la dreptul de proprietate și alte drepturi reale	Referințe
/	
Act Administrativ nr. 14218, din 14/09/2023 emis de PRIMARIA COMUNEI PIPIRIG;	
B1	A1
Inscrierea posesiei, drept de PROPRIETATE, dobandit prin Lege, cota actuala 1/1, cota initiala 1/1 1) VACARIU GHEORGHE	

C. Partea III. SARCINI .

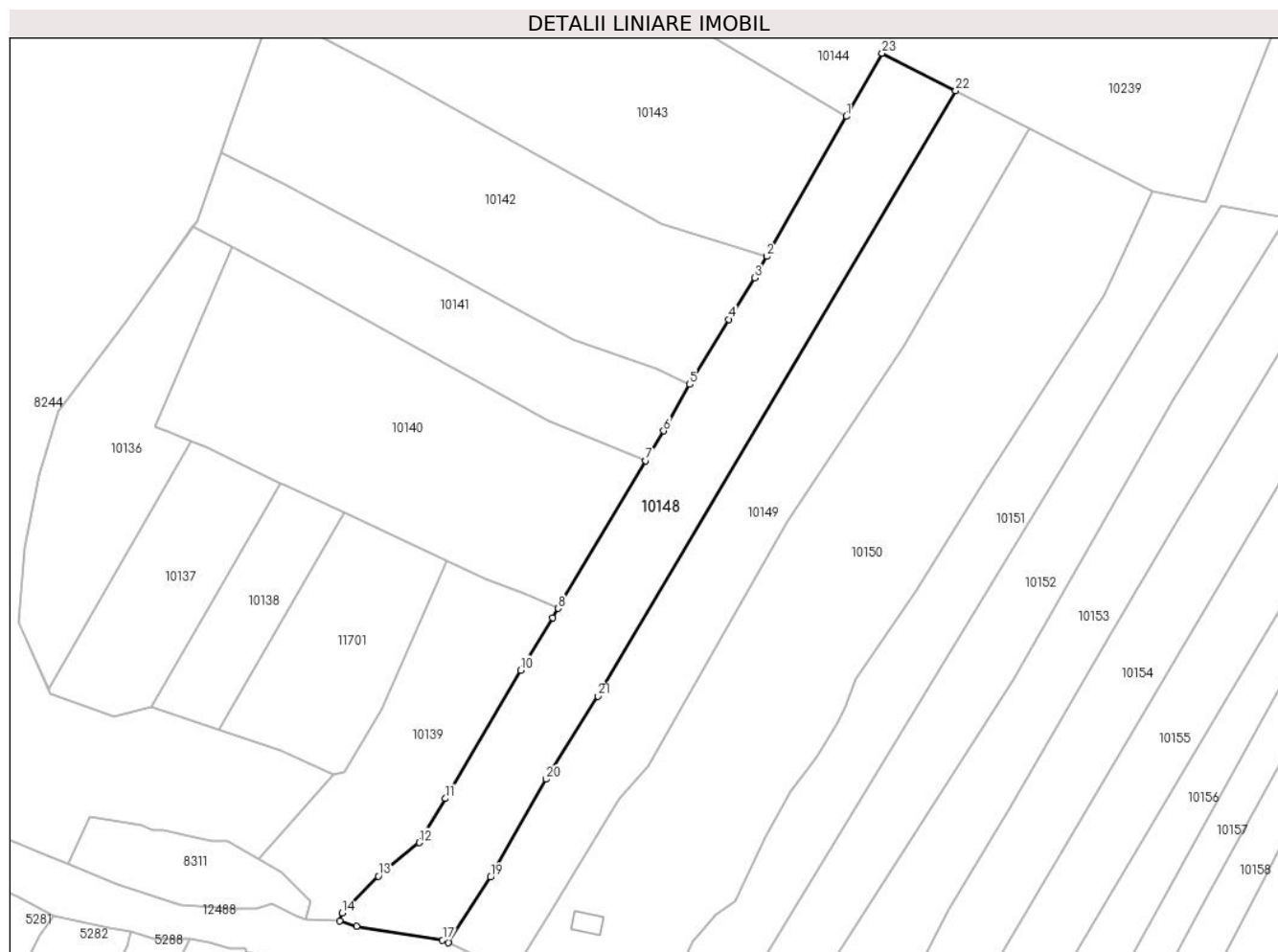
Inscrieri privind dezmembramintele dreptului de proprietate, drepturi reale de garanție și sarcini	Referințe
NU SUNT	

Anexa Nr. 1 La Partea I

Teren

Nr cadastral	Suprafața (mp)*	Observații / Referințe
	5.725	

* Suprafața este determinată în planul de proiecție Stereo 70.



Date referitoare la teren

Crt	Categorie folosință	Intravilan	Suprafața (mp)	Tarla	Parcelă	Nr. topo	Observații / Referințe
1	faneata	NU	5.725	-	-	-	

Lungime Segmente

1) Valorile lungimilor segmentelor sunt obținute din proiecție în plan.

Punct început	X / Y	Punct sfârșit	X / Y	Lungime segment (** (m)
1	576.228,446 641.150,358	2	576.207,295 641.113,148	42.801
3	576.204,051 641.107,441	4	576.197,205 641.096,45	12.949
5	576.186,833 641.079,169	6	576.179,889 641.066,798	14.187
7	576.175,164 641.058,856	8	576.151,862 641.019,685	45.578
9	576.150,4 641.017,228	10	576.141,873 641.003,258	16.367

Punct început	X / Y	Punct sfârșit	X / Y	Lungime segment (** (m)
2	576.207,295 641.113,148	3	576.204,051 641.107,441	6.565
4	576.197,205 641.096,45	5	576.186,833 641.079,169	20.155
6	576.179,889 641.066,798	7	576.175,164 641.058,856	9.241
8	576.151,862 641.019,685	9	576.150,4 641.017,228	2.859
10	576.141,873 641.003,258	11	576.121,89 640.969,171	39.513

Punct început	X / Y	Punct sfârșit	X / Y	Lungime segment (** (m)
11	576.121,89 640.969,171	12	576.114,93 640.957,455	13.627
13	576.104,042 640.948,553	14	576.094,418 640.938,744	13.742
15	576.093,75 640.936,679	16	576.098,24 640.935,226	4.719
17	576.121,127 640.931,555	18	576.122,612 640.930,859	1.64
19	576.133,914 640.948,297	20	576.148,654 640.974,267	29.861
21	576.162,505 640.996,334	22	576.257,557 641.157,131	186.79
23	576.237,972 641.167,116	1	576.228,446 641.150,358	19.276

Punct început	X / Y	Punct sfârșit	X / Y	Lungime segment (** (m)
12	576.114,93 640.957,455	13	576.104,042 640.948,553	14.064
14	576.094,418 640.938,744	15	576.093,75 640.936,679	2.17
16	576.098,24 640.935,226	17	576.121,127 640.931,555	23.18
18	576.122,612 640.930,859	19	576.133,914 640.948,297	20.78
20	576.148,654 640.974,267	21	576.162,505 640.996,334	26.054
22	576.257,557 641.157,131	23	576.237,972 641.167,116	21.983

** Lungimile segmentelor sunt determinate în planul de proiecție Stereo 70 și sunt rotunjite la 1 milimetru.

*** Distanța dintre puncte este formată din segmente cumulate ce sunt mai mici decât valoarea 1 milimetru.

**DATE DESPRE IMOBILUL NR. 10149**

Oficiul de Cadastru și Publicitate Imobiliară NEAMT
Biroul de Cadastru și Publicitate Imobiliară Targu-Neamt

A. Partea I. Descrierea imobilului

TEREN Extravilan

Adresa: Jud. Neamt

Nr. Crt	Nr cadastral Nr. topografic	Suprafața* (mp)	Observații / Referințe
A1		5.439	Sector cadastral:66 Teren imprejmuit;

B. Partea II. Proprietari și acte

Inscrieri privitoare la dreptul de proprietate și alte drepturi reale		Referințe
/		
Act Administrativ nr. 14218, din 14/09/2023 emis de PRIMARIA COMUNEI PIPIRIG;		
B1	Inscrierea posesiei, drept de PROPRIETATE, dobandit prin Lege, cota actuala 1/1, cota initiala 1/1 1) IONIȚĂ GHEORGHE	A1

C. Partea III. SARCINI .

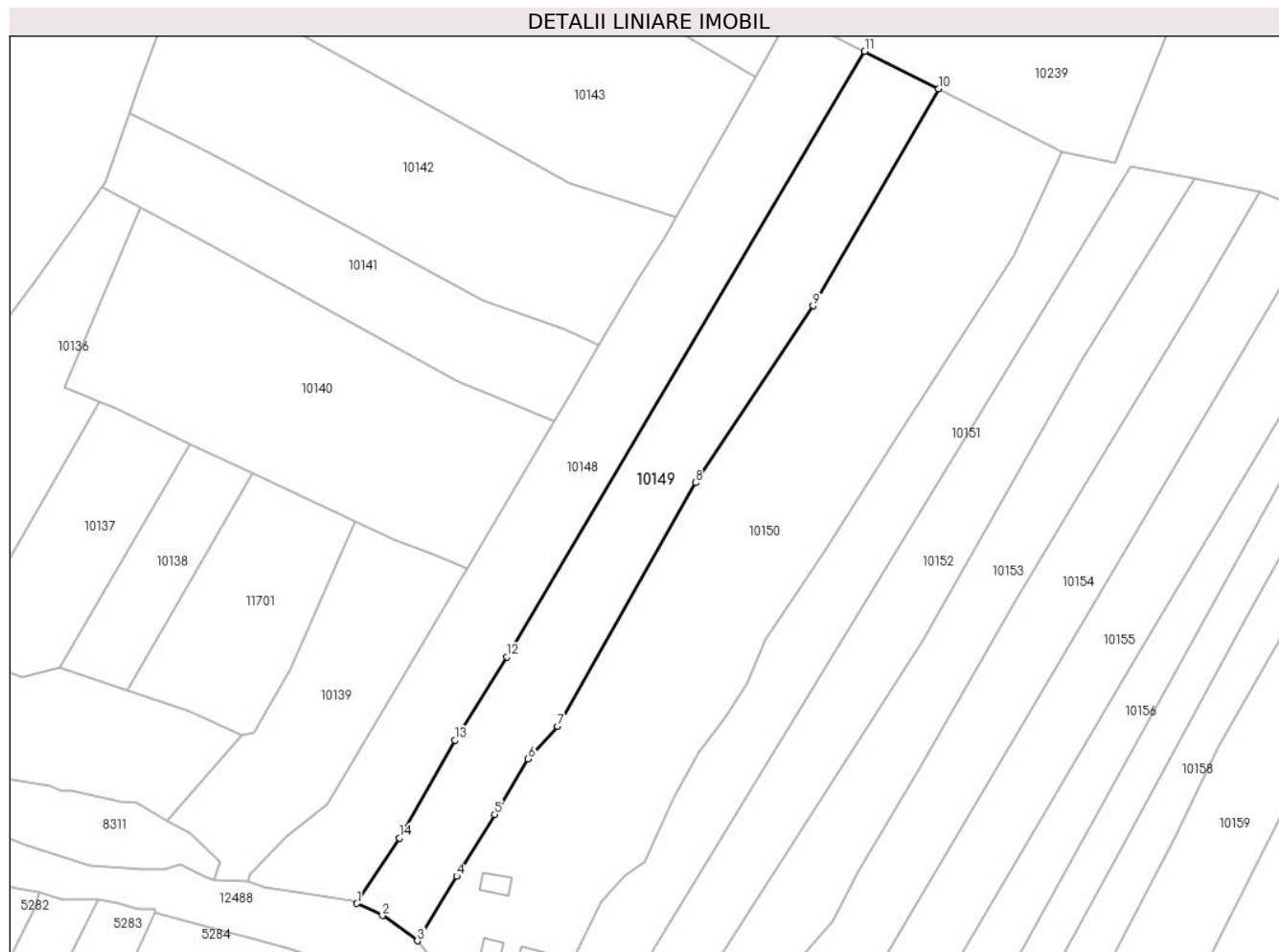
Inscrieri privind dezmembramintele dreptului de proprietate, drepturi reale de garanție și sarcini	Referințe
NU SUNT	

Anexa Nr. 1 La Partea I

Teren

Nr cadastral	Suprafața (mp)*	Observații / Referințe
	5.439	

* Suprafața este determinată în planul de proiecție Stereo 70.



Date referitoare la teren

Crt	Categorie folosință	Intravilan	Suprafața (mp)	Tarla	Parcelă	Nr. topo	Observații / Referințe
1	faneata	NU	5.439	-	-	-	

Lungime Segmente

1) Valorile lungimilor segmentelor sunt obținute din proiecție în plan.

Punct început	X / Y	Punct sfârșit	X / Y	Lungime segment (** (m)
1	576.122,612 640.930,859	2	576.129,394 640.927,682	7.489
2	576.129,394 640.927,682	3	576.138,67 640.920,958	11.457
3	576.138,67 640.920,958	4	576.149,097 640.938,126	20.086
4	576.149,097 640.938,126	5	576.159,262 640.954,534	19.302
5	576.159,262 640.954,534	6	576.168,144 640.969,215	17.159

Punct început	X / Y	Punct sfârșit	X / Y	Lungime segment (** (m)
6	576.168,144 640.969,215	7	576.175,963 640.977,897	11.684
7	576.175,963 640.977,897	8	576.212,596 641.042,631	74.381
8	576.212,596 641.042,631	9	576.243,789 641.089,545	56.338
9	576.243,789 641.089,545	10	576.277,142 641.147,146	66.56
10	576.277,142 641.147,146	11	576.257,557 641.157,131	21.983
11	576.257,557 641.157,131	12	576.162,505 640.996,334	186.79
12	576.162,505 640.996,334	13	576.148,654 640.974,267	26.054
13	576.148,654 640.974,267	14	576.133,914 640.948,297	29.861
14	576.133,914 640.948,297	1	576.122,612 640.930,859	20.78

** Lungimile segmentelor sunt determinate în planul de proiecție Stereo 70 și sunt rotunjite la 1 milimetru.

*** Distanța dintre puncte este formată din segmente cumulate ce sunt mai mici decât valoarea 1 milimetru.

**DATE DESPRE IMOBILUL NR. 10150**

Oficiul de Cadastru și Publicitate Imobiliară NEAMT
Biroul de Cadastru și Publicitate Imobiliară Targu-Neamt

A. Partea I. Descrierea imobilului

TEREN Extravilan

Adresa: Jud. Neamt, punct 'Coasta Doliei'

Nr. Crt	Nr cadastral Nr. topografic	Suprafața* (mp)	Observații / Referințe
A1	53838	Din acte: 10.350 Masurata: 10.537	Sector cadastral:66 Teren imprejmuit;

Construcții

Crt	Nr cadastral Nr. topografic	Adresa	Observații / Referințe
A1.1		Jud. Neamt	Nr. niveluri:2; S. construita la sol:115 mp; S. construita desfasurata:157 mp; Locuinta, P+M
A1.2		Jud. Neamt	Nr. niveluri:1; S. construita la sol:32 mp; S. construita desfasurata:32 mp; Anexa, parter
A1.3		Jud. Neamt	Nr. niveluri:1; S. construita la sol:38 mp; S. construita desfasurata:38 mp; Grajd, parter

B. Partea II. Proprietari și acte

Inscrieri privitoare la dreptul de proprietate și alte drepturi reale	Referințe
9632 / 22/04/2021	
Act Notarial nr. Contract de donație aut nr. 537, din 21/04/2021 emis de NP Andronache Laura;	
B1	A1, A1.1, A1.2, A1.3
Intabulare, drept de PROPRIETATE, cu titlu de drept de donație, dobândit prin Conventie, cota actuala 1/1, cota initiala 1/1	
1) ȘUTU IOAN	
2) ȘUTU MARIA	

C. Partea III. SARCINI .

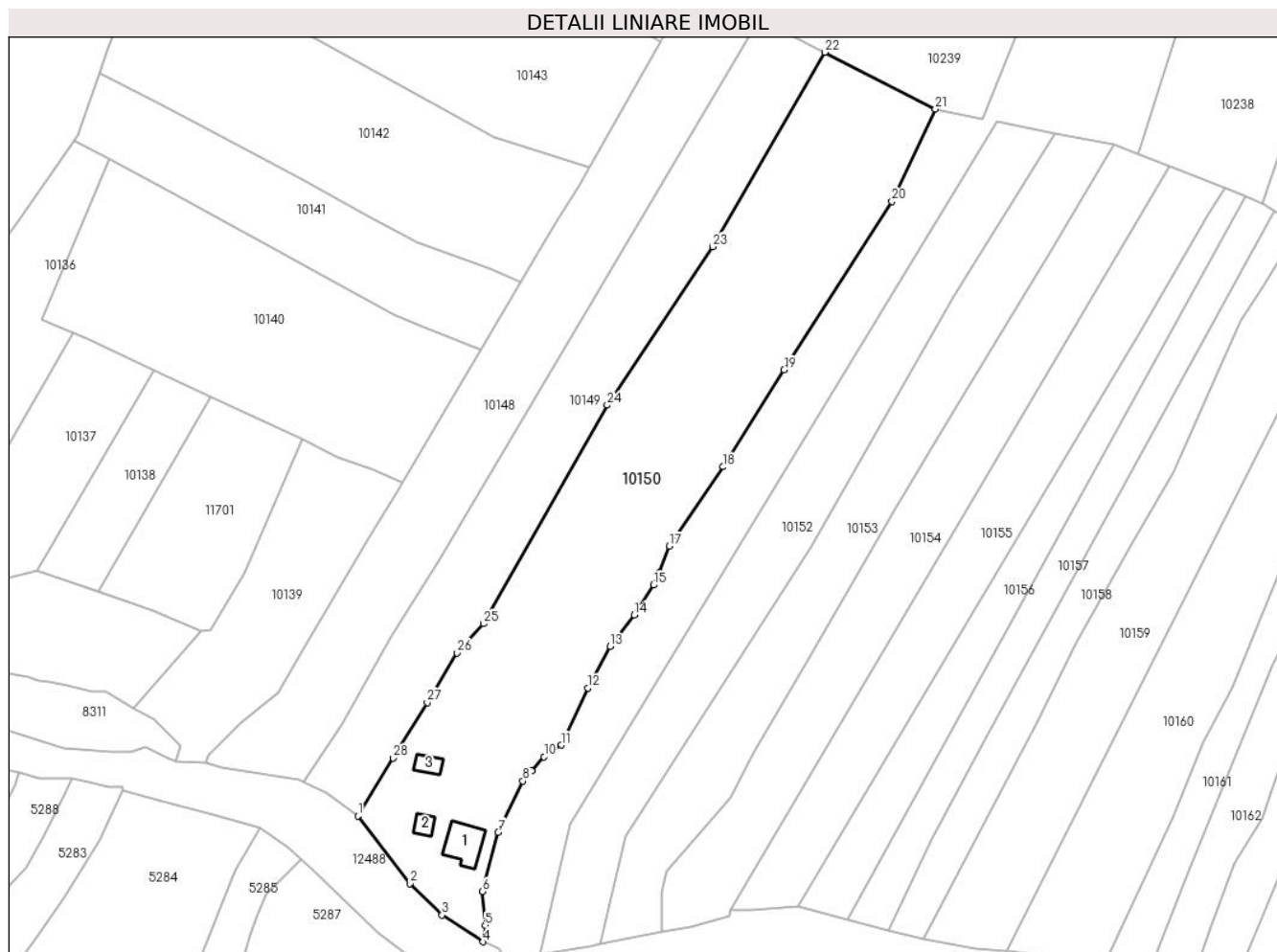
Inscrieri privind dezmembramintele dreptului de proprietate, drepturi reale de garanție și sarcini	Referințe
NU SUNT	

Anexa Nr. 1 La Partea I

Teren

Nr cadastral	Suprafața (mp)*	Observații / Referințe
53838	Din acte: 10.350 Masurata: 10.537	

* Suprafața este determinată în planul de proiecție Stereo 70.



Date referitoare la teren

Crt	Categorie folosință	Intra vilan	Suprafața (mp)	Tarla	Parcelă	Nr. topo	Observații / Referințe
1	curți constructii	NU	1.372	-	-	-	
2	faneata	NU	9.165	-	-	-	

Date referitoare la construcții

Crt	Număr	Destinație construcție	Supraf. (mp)	Situație juridică	Observații / Referințe
A1.1		construcții de locuințe	Din acte: 157 Masurata: 115	Cu acte	Nr. niveluri:2; S. construita la sol:115 mp; S. construita desfasurata:157 mp; Locuinta, P+M
A1.2		construcții anexa	32	Cu acte	Nr. niveluri:1; S. construita la sol:32 mp; S. construita desfasurata:32 mp; Anexa, parter
A1.3		construcții anexa	38	Cu acte	Nr. niveluri:1; S. construita la sol:38 mp; S. construita desfasurata:38 mp; Grajd, parter

Lungime Segmente

1) Valorile lungimilor segmentelor sunt obținute din proiecție în plan.

Punct început	X / Y	Punct sfârșit	X / Y	Lungime segment (** (m)
1	576.138,67 640.920,958	2	576.154,064 640.900,925	25.265
3	576.163,619 640.891,583	4	576.175,772 640.883,647	14.515
5	576.176,403 640.888,508	6	576.175,647 640.898,518	10.039
7	576.180,278 640.916,102	8	576.187,64 640.931,23	16.824
9	576.190,202 640.934,256	10	576.193,889 640.938,428	5.568
11	576.198,974 640.941,926	12	576.206,846 640.958,854	18.669
13	576.213,502 640.971,128	14	576.220,658 640.980,439	11.743
15	576.226,293 640.989,343	16	576.228,067 640.993,072	4.129
17	576.231,038 641.000,817	18	576.246,985 641.024,341	28.42
19	576.265,035 641.053,062	20	576.297,035 641.102,929	59.251
21	576.309,919 641.130,334	22	576.277,142 641.147,146	36.837
23	576.243,789 641.089,545	24	576.212,596 641.042,631	56.338
25	576.175,963 640.977,897	26	576.168,144 640.969,215	11.684
27	576.159,262 640.954,534	28	576.149,097 640.938,126	19.302

Punct început	X / Y	Punct sfârșit	X / Y	Lungime segment (** (m)
2	576.154,064 640.900,925	3	576.163,619 640.891,583	13.363
4	576.175,772 640.883,647	5	576.176,403 640.888,508	4.902
6	576.175,647 640.898,518	7	576.180,278 640.916,102	18.184
8	576.187,64 640.931,23	9	576.190,202 640.934,256	3.965
10	576.193,889 640.938,428	11	576.198,974 640.941,926	6.172
12	576.206,846 640.958,854	13	576.213,502 640.971,128	13.963
14	576.220,658 640.980,439	15	576.226,293 640.989,343	10.537
16	576.228,067 640.993,072	17	576.231,038 641.000,817	8.295
18	576.246,985 641.024,341	19	576.265,035 641.053,062	33.922
20	576.297,035 641.102,929	21	576.309,919 641.130,334	30.283
22	576.277,142 641.147,146	23	576.243,789 641.089,545	66.56
24	576.212,596 641.042,631	25	576.175,963 640.977,897	74.381
26	576.168,144 640.969,215	27	576.159,262 640.954,534	17.159
28	576.149,097 640.938,126	1	576.138,67 640.920,958	20.086

** Lungimile segmentelor sunt determinate în planul de proiecție Stereo 70 și sunt rotunjite la 1 milimetru.

*** Distanța dintre puncte este formată din segmente cumulate ce sunt mai mici decât valoarea 1 milimetru.

**DATE DESPRE IMOBILUL NR. 10151**

Oficiul de Cadastru și Publicitate Imobiliară NEAMT
Biroul de Cadastru și Publicitate Imobiliară Targu-Neamt

A. Partea I. Descrierea imobilului

TEREN Extravilan

Adresa: Jud. Neamt

Nr. Crt	Nr cadastral Nr. topografic	Suprafața* (mp)	Observații / Referințe
A1		12.654	Sector cadastral:66 Teren neimprejmuit;

B. Partea II. Proprietari și acte

Inscrieri privitoare la dreptul de proprietate și alte drepturi reale		Referințe
/		
Act Administrativ nr. 14218, din 14/09/2023 emis de PRIMARIA COMUNEI PIPIRIG;		
B1	Inscrierea posesiei, drept de PROPRIETATE, dobandit prin Lege, cota actuala 1/1, cota initiala 1/1 1) AFETELOR IOAN	A1

C. Partea III. SARCINI .

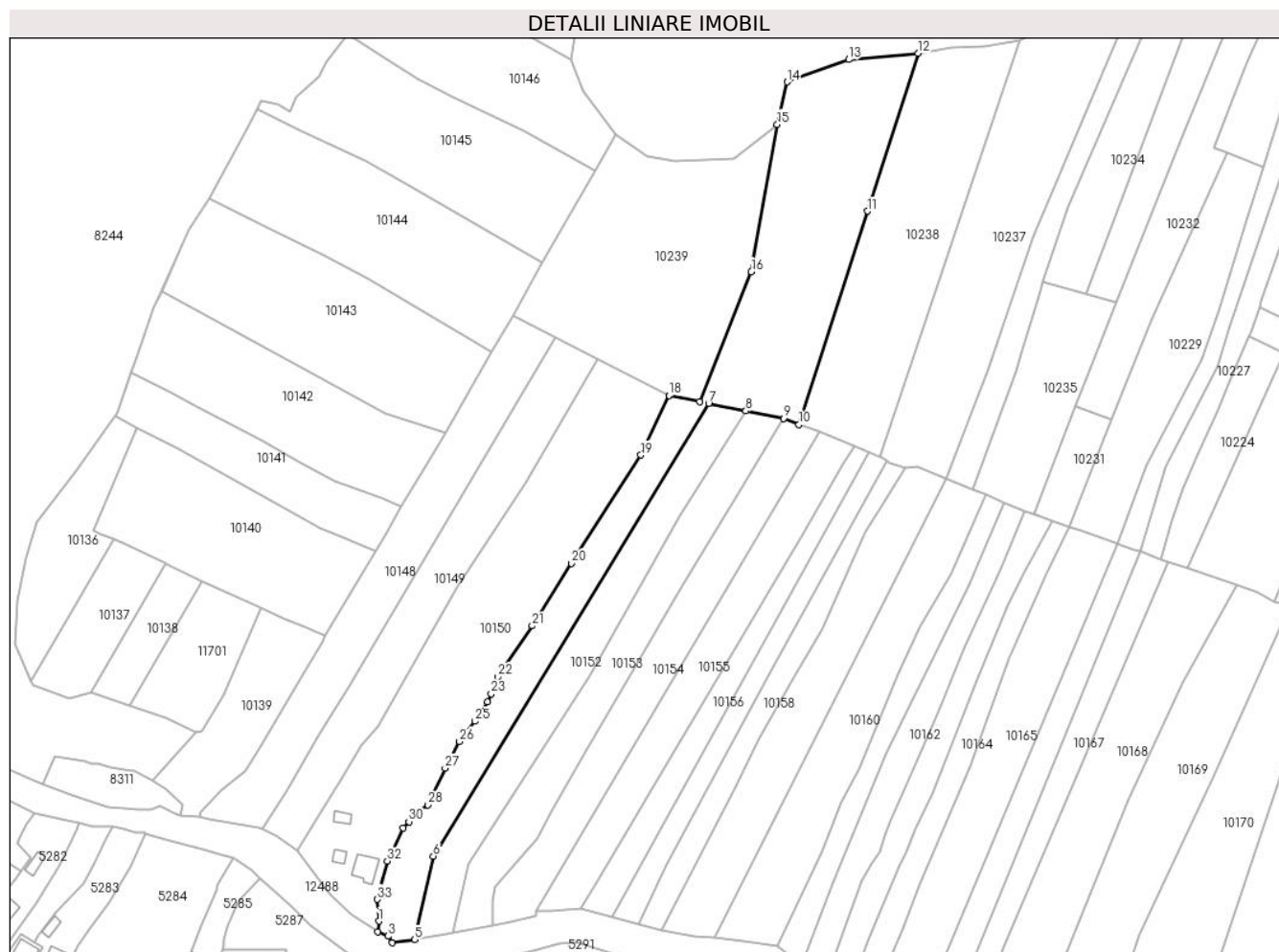
Inscrieri privind dezmembramintele dreptului de proprietate, drepturi reale de garanție și sarcini	Referințe
NU SUNT	

Anexa Nr. 1 La Partea I

Teren

Nr cadastral	Suprafața (mp)*	Observații / Referințe
	12.654	

* Suprafața este determinată în planul de proiecție Stereo 70.



Date referitoare la teren

Crt	Categorie folosință	Intra vilan	Suprafața (mp)	Tarla	Parcelă	Nr. topo	Observații / Referințe
1	faneata	NU	12.654	-	-	-	

Lungime Segmente

1) Valorile lungimilor segmentelor sunt obținute din proiecție în plan.

Punct început	X / Y	Punct sfârșit	X / Y	Lungime segment (** (m)
1	576.176,403 640.888,508	2	576.175,772 640.883,647	4.902
3	576.180,609 640.881,563	4	576.182,495 640.878,518	3.582
5	576.192,791 640.879,935	6	576.201,447 640.918,424	39.45
7	576.328,21 641.126,665	8	576.345,309 641.123,235	17.44
9	576.362,673 641.119,752	10	576.369,835 641.117,008	7.67

Punct început	X / Y	Punct sfârșit	X / Y	Lungime segment (** (m)
2	576.175,772 640.883,647	3	576.180,609 640.881,563	5.267
4	576.182,495 640.878,518	5	576.192,791 640.879,935	10.393
6	576.201,447 640.918,424	7	576.328,21 641.126,665	243.789
8	576.345,309 641.123,235	9	576.362,673 641.119,752	17.71
10	576.369,835 641.117,008	11	576.401,334 641.215,164	103.086

Punct început	X / Y	Punct sfârșit	X / Y	Lungime segment (** (m)
11	576.401,334 641.215,164	12	576.424,635 641.287,773	76.256
13	576.392,69 641.284,858	14	576.364,284 641.274,57	30.212
15	576.359,797 641.255,066	16	576.347,866 641.187,302	68.806
17	576.324,043 641.127,501	18	576.309,919 641.130,334	14.405
19	576.297,035 641.102,929	20	576.265,035 641.053,062	59.251
21	576.246,985 641.024,341	22	576.231,038 641.000,817	28.42
23	576.228,067 640.993,072	24	576.226,293 640.989,343	4.129
25	576.220,658 640.980,439	26	576.213,502 640.971,128	11.743
27	576.206,846 640.958,854	28	576.198,974 640.941,926	18.669
29	576.193,889 640.938,428	30	576.190,202 640.934,256	5.568
31	576.187,64 640.931,23	32	576.180,278 640.916,102	16.824
33	576.175,647 640.898,518	1	576.176,403 640.888,508	10.039

Punct început	X / Y	Punct sfârșit	X / Y	Lungime segment (** (m)
12	576.424,635 641.287,773	13	576.392,69 641.284,858	32.078
14	576.364,284 641.274,57	15	576.359,797 641.255,066	20.013
16	576.347,866 641.187,302	17	576.324,043 641.127,501	64.372
18	576.309,919 641.130,334	19	576.297,035 641.102,929	30.283
20	576.265,035 641.053,062	21	576.246,985 641.024,341	33.922
22	576.231,038 641.000,817	23	576.228,067 640.993,072	8.295
24	576.226,293 640.989,343	25	576.220,658 640.980,439	10.537
26	576.213,502 640.971,128	27	576.206,846 640.958,854	13.963
28	576.198,974 640.941,926	29	576.193,889 640.938,428	6.172
30	576.190,202 640.934,256	31	576.187,64 640.931,23	3.965
32	576.180,278 640.916,102	33	576.175,647 640.898,518	18.184

** Lungimile segmentelor sunt determinate în planul de proiecție Stereo 70 și sunt rotunjite la 1 milimetru.

*** Distanța dintre puncte este formată din segmente cumulate ce sunt mai mici decât valoarea 1 milimetru.

**DATE DESPRE IMOBILUL NR. 10152**

Oficiul de Cadastru și Publicitate Imobiliară NEAMT
Biroul de Cadastru și Publicitate Imobiliară Targu-Neamt

A. Partea I. Descrierea imobilului

TEREN Extravilan

Adresa: Jud. Neamt, punct 'Coasta Doliei'

Nr. Crt	Nr cadastral Nr. topografic	Suprafața* (mp)	Observații / Referințe
A1	52293	4.700	Sector cadastral:66 Teren imprejmuit;

B. Partea II. Proprietari și acte

Inscrieri privitoare la dreptul de proprietate și alte drepturi reale		Referințe
12124 / 29/05/2017		
Act Notarial nr. 850 - contract de vanzare, din 24/05/2017 emis de NP Andronache Laura (act administrativ nr 1941 - certificat pentru atestarea ca petentul este cunoscut ca proprietar din 06.02.2017, emis de Primaria Pipirig; act administrativ nr 1942 - proces verbal de identificare a imobilului din 06.02.2017, emis de Primaria Pipirig);		
B1	Intabulare, drept de PROPRIETATE, cu titlu de cumparare, dobandit prin Conventie, cota actuala 1/1, cota initiala 1/1 1) AFETELOR GRIGORE 2) AFETELOR ANGELA, - soti	A1

C. Partea III. SARCINI .

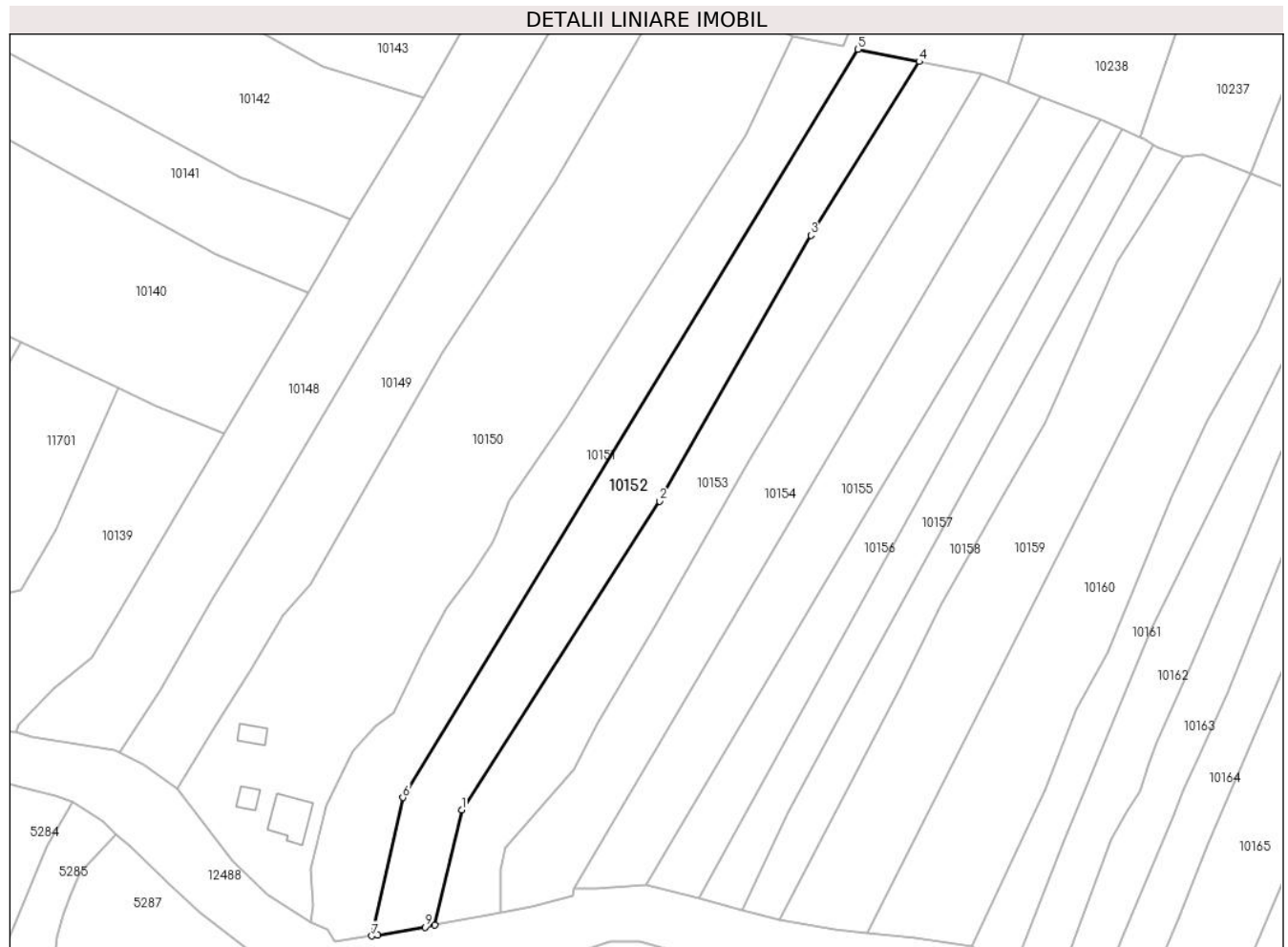
Inscrieri privind dezmembramintele dreptului de proprietate, drepturi reale de garanție și sarcini	Referințe
NU SUNT	

Anexa Nr. 1 La Partea I

Teren

Nr cadastral	Suprafața (mp)*	Observații / Referințe
52293	4.700	

* Suprafața este determinată în planul de proiecție Stereo 70.



Date referitoare la teren

Crt	Categorie folosință	Intravilan	Suprafața (mp)	Tarla	Parcelă	Nr. topo	Observații / Referințe
1	faneata	NU	4.700	-	-	-	

Lungime Segmente

1) Valorile lungimilor segmentelor sunt obținute din proiecție în plan.

Punct început	X / Y	Punct sfârșit	X / Y	Lungime segment (** (m)
1	576.217,867 640.914,976	2	576.273,035 641.000,896	102.107
2	576.273,035 641.000,896	3	576.315,133 641.074,905	85.144
3	576.315,133 641.074,905	4	576.345,309 641.123,235	56.977
4	576.345,309 641.123,235	5	576.328,21 641.126,665	17.44
5	576.328,21 641.126,665	6	576.201,447 640.918,424	243.789

Punct început	X / Y	Punct sfârșit	X / Y	Lungime segment (** (m)
6	576.201,447 640.918,424	7	576.192,791 640.879,935	39.45
7	576.192,791 640.879,935	8	576.194,509 640.880,172	1.734
8	576.194,509 640.880,172	9	576.207,679 640.882,389	13.355
9	576.207,679 640.882,389	10	576.210,373 640.882,922	2.746
10	576.210,373 640.882,922	1	576.217,867 640.914,976	32.918

** Lungimile segmentelor sunt determinate în planul de proiecție Stereo 70 și sunt rotunjite la 1 milimetru.

*** Distanța dintre puncte este formată din segmente cumulate ce sunt mai mici decât valoarea 1 milimetru.

**DATE DESPRE IMOBILUL NR. 10153**

Oficiul de Cadastru și Publicitate Imobiliară NEAMT
Biroul de Cadastru și Publicitate Imobiliară Targu-Neamt

A. Partea I. Descrierea imobilului

TEREN Extravilan

Adresa: Jud. Neamt, punct 'Coasta Doliei'

Nr. Crt	Nr cadastral Nr. topografic	Suprafața* (mp)	Observații / Referințe
A1	52284	4.700	Sector cadastral:66 Teren imprejmuit;

B. Partea II. Proprietari și acte

Inscrieri privitoare la dreptul de proprietate și alte drepturi reale		Referințe
12120 / 29/05/2017		
Act Notarial nr. 849 - contract de vanzare cumparare, din 24/05/2017 emis de NP Andronache Laura (act administrativ nr 1953 - certificat pentru atestarea ca petentul este cunoscut ca proprietar din 06.02.2017, emis de Primaria Pipirig; act administrativ nr 1954 - proces verbal de identificare a imobilului din 06.02.2017, emis de Primaria Pipirig);		
B1	Intabulare, drept de PROPRIETATE, cu titlu de cumparare, dobandit prin Conventie, cota actuala 1/1, cota initiala 1/1 1) AFETELOR GRIGORE 2) AFETELOR ANGELA, - soti	A1

C. Partea III. SARCINI .

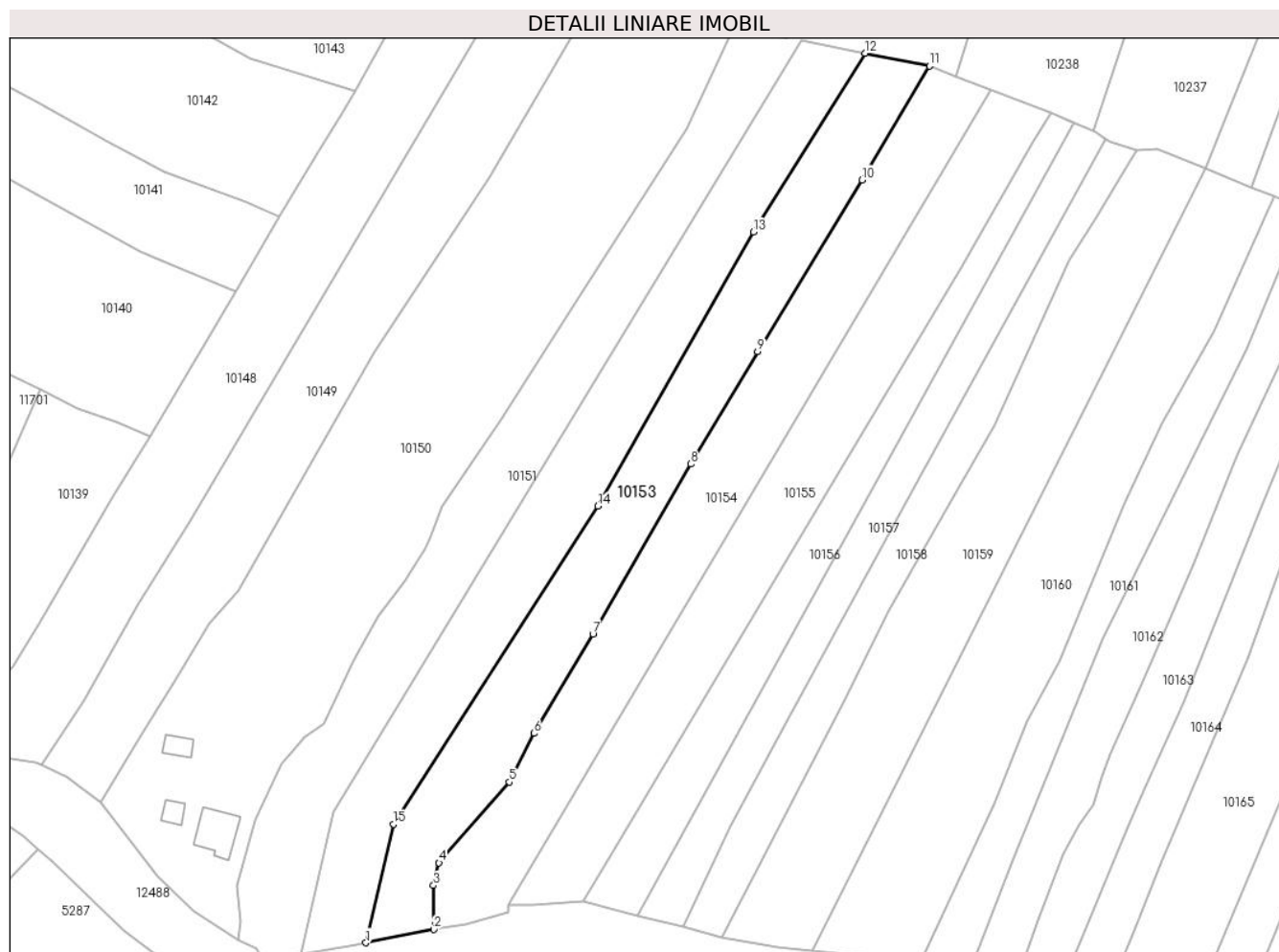
Inscrieri privind dezmembramintele dreptului de proprietate, drepturi reale de garanție și sarcini	Referințe
NU SUNT	

Anexa Nr. 1 La Partea I

Teren

Nr cadastral	Suprafața (mp)*	Observații / Referințe
52284	4.700	

* Suprafața este determinată în planul de proiecție Stereo 70.



Date referitoare la teren

Crt	Categorie folosință	Intra vilan	Suprafața (mp)	Tarla	Parcelă	Nr. topo	Observații / Referințe
1	faneata	NU	4.700	-	-	-	

Lungime Segmente

1) Valorile lungimilor segmentelor sunt obținute din proiecție în plan.

Punct început	X / Y	Punct sfârșit	X / Y	Lungime segment (** (m)
1	576.210,373 640.882,922	2	576.228,652 640.886,541	18.634
2	576.228,652 640.886,541	3	576.228,63 640.898,391	11.85
3	576.228,63 640.898,391	4	576.230,104 640.904,534	6.317
4	576.230,104 640.904,534	5	576.249,061 640.926,334	28.89
5	576.249,061 640.926,334	6	576.255,78 640.939,489	14.772

Punct început	X / Y	Punct sfârșit	X / Y	Lungime segment (** (m)
6	576.255,78 640.939,489	7	576.271,732 640.966,358	31.248
7	576.271,732 640.966,358	8	576.298,121 641.012,223	52.915
8	576.298,121 641.012,223	9	576.316,239 641.042,631	35.396
9	576.316,239 641.042,631	10	576.344,512 641.089,022	54.328
10	576.344,512 641.089,022	11	576.362,673 641.119,752	35.695
11	576.362,673 641.119,752	12	576.345,309 641.123,235	17.71
12	576.345,309 641.123,235	13	576.315,133 641.074,905	56.977
13	576.315,133 641.074,905	14	576.273,035 641.000,896	85.144
14	576.273,035 641.000,896	15	576.217,867 640.914,976	102.107
15	576.217,867 640.914,976	1	576.210,373 640.882,922	32.918

** Lungimile segmentelor sunt determinate în planul de proiecție Stereo 70 și sunt rotunjite la 1 milimetru.

*** Distanța dintre puncte este formată din segmente cumulate ce sunt mai mici decât valoarea 1 milimetru.

**DATE DESPRE IMOBILUL NR. 10154**

Oficiul de Cadastru și Publicitate Imobiliară NEAMT
Biroul de Cadastru și Publicitate Imobiliară Targu-Neamt

A. Partea I. Descrierea imobilului

TEREN Extravilan

Adresa: Jud. Neamt

Nr. Crt	Nr cadastral Nr. topografic	Suprafața* (mp)	Observații / Referințe
A1		4.781	Sector cadastral:66 Teren neimprejmuit;

B. Partea II. Proprietari și acte

Inscrieri privitoare la dreptul de proprietate și alte drepturi reale		Referințe
/		
Act Administrativ nr. 14218, din 14/09/2023 emis de PRIMĂRIA COMUNEI PIPIRIG;		
B1	Inscrierea posesiei, drept de PROPRIETATE, dobandit prin Lege, cota actuala 1/1, cota initiala 1/1 1) PLEȘCA VASILE 2) PLESCA NOICA, soți	A1

C. Partea III. SARCINI .

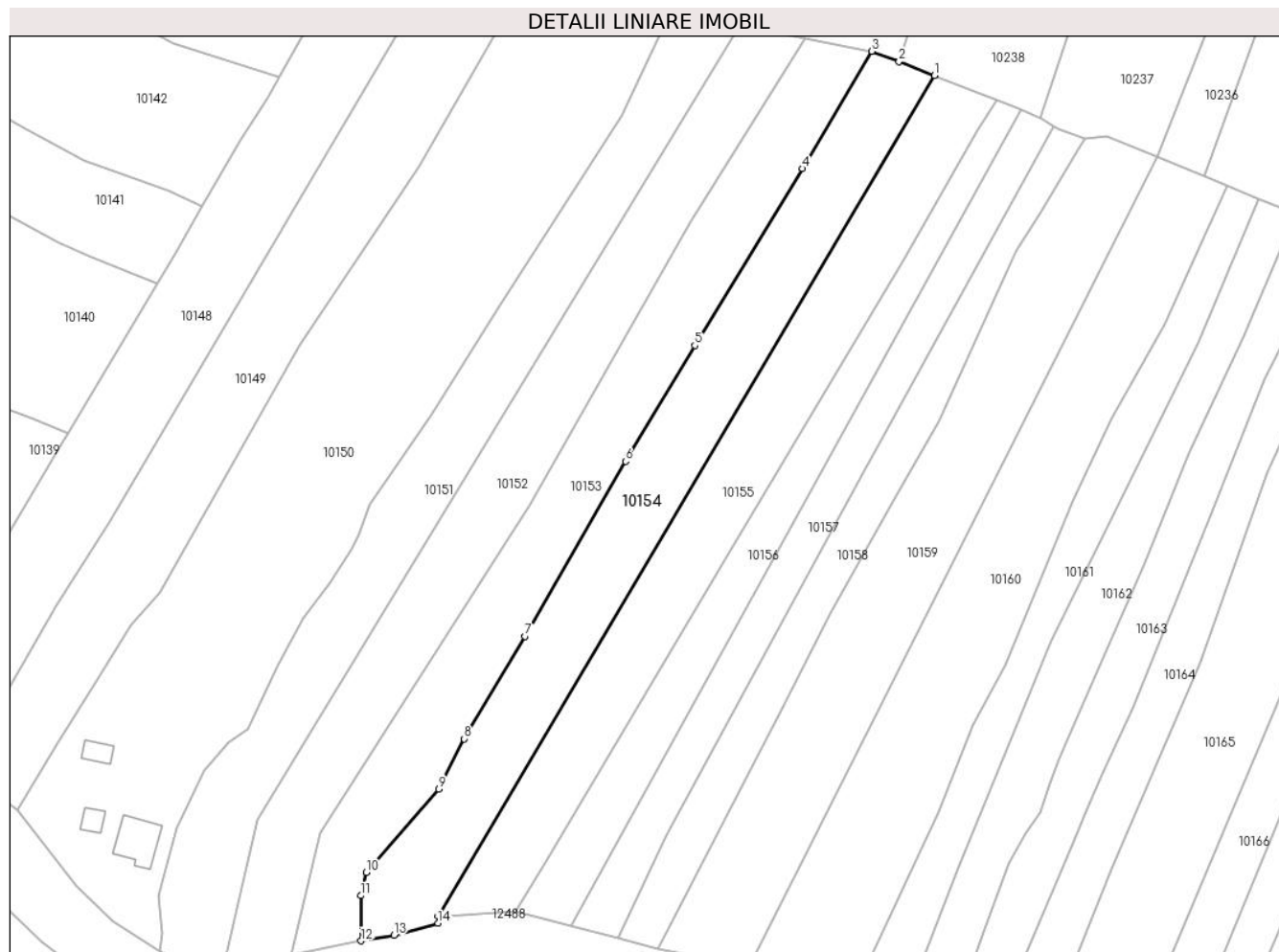
Inscrieri privind dezmembramintele dreptului de proprietate, drepturi reale de garanție și sarcini	Referințe
NU SUNT	

Anexa Nr. 1 La Partea I

Teren

Nr cadastral	Suprafața (mp)*	Observații / Referințe
	4.781	

* Suprafața este determinată în planul de proiecție Stereo 70.



Date referitoare la teren

Crt	Categorie folosință	Intravilan	Suprafața (mp)	Tarla	Parcelă	Nr. topo	Observații / Referințe
1	faneata	NU	4.781	-	-	-	

Lungime Segmente

1) Valorile lungimilor segmentelor sunt obținute din proiecție în plan.

Punct început	X / Y	Punct sfârșit	X / Y	Lungime segment (** (m)
1	576.379,148 641.113,441	2	576.369,835 641.117,008	9.973
2	576.369,835 641.117,008	3	576.362,673 641.119,752	7.67
3	576.362,673 641.119,752	4	576.344,512 641.089,022	35.695
4	576.344,512 641.089,022	5	576.316,239 641.042,631	54.328
5	576.316,239 641.042,631	6	576.298,121 641.012,223	35.396

Punct început	X / Y	Punct sfârşit	X / Y	Lungime segment (** (m)
6	576.298,121 641.012,223	7	576.271,732 640.966,358	52.915
7	576.271,732 640.966,358	8	576.255,78 640.939,489	31.248
8	576.255,78 640.939,489	9	576.249,061 640.926,334	14.772
9	576.249,061 640.926,334	10	576.230,104 640.904,534	28.89
10	576.230,104 640.904,534	11	576.228,63 640.898,391	6.317
11	576.228,63 640.898,391	12	576.228,652 640.886,541	11.85
12	576.228,652 640.886,541	13	576.237,33 640.887,977	8.796
13	576.237,33 640.887,977	14	576.248,843 640.891,168	11.947
14	576.248,843 640.891,168	15	576.248,973 640.893,124	1.96
15	576.248,973 640.893,124	1	576.379,148 641.113,441	255.901

** Lungimile segmentelor sunt determinate în planul de proiecţie Stereo 70 şi sunt rotunjite la 1 milimetru.

*** Distanţa dintre puncte este formată din segmente cumulate ce sunt mai mici decât valoarea 1 milimetru.

**DATE DESPRE IMOBILUL NR. 10155**

Oficiul de Cadastru și Publicitate Imobiliară NEAMT
Biroul de Cadastru și Publicitate Imobiliară Targu-Neamt

A. Partea I. Descrierea imobilului

TEREN Extravilan

Adresa: Jud. Neamt

Nr. Crt	Nr cadastral Nr. topografic	Suprafața* (mp)	Observații / Referințe
A1		4.333	Sector cadastral:66 Teren neimpregmuit;

B. Partea II. Proprietari și acte

Inscrieri privitoare la dreptul de proprietate și alte drepturi reale		Referințe
/		
Act Administrativ nr. 14218, din 14/09/2023 emis de Primăria Com. Pipirig;		
B1	Inscrierea posesiei, drept de PROPRIETATE, dobandit prin Lege, cota actuala 1/1, cota initiala 1/1 1) LUPU ION, - bun comun 2) LUPU NICULINA	A1

C. Partea III. SARCINI .

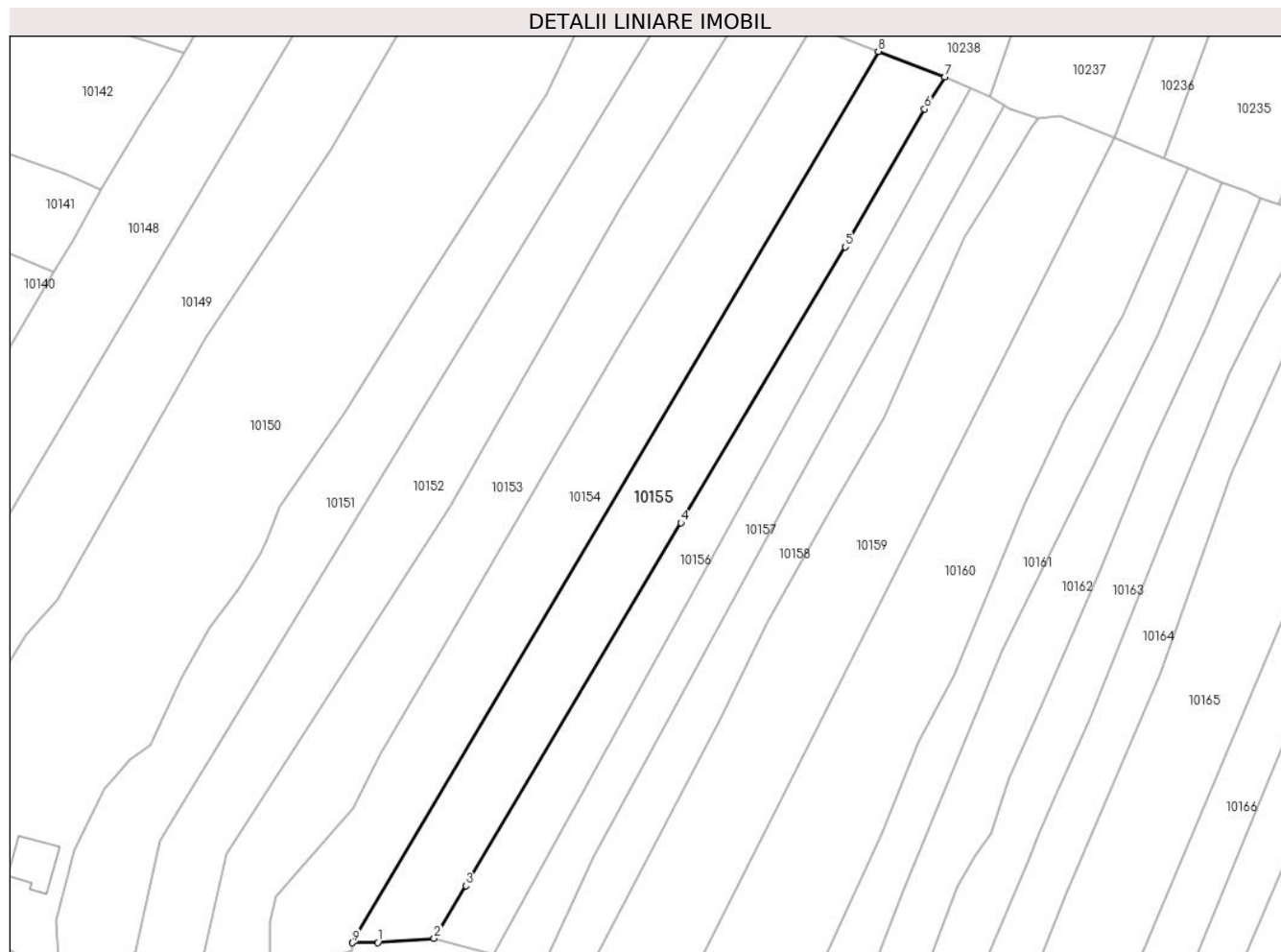
Inscrieri privind dezmembramintele dreptului de proprietate, drepturi reale de garanție și sarcini	Referințe
NU SUNT	

Anexa Nr. 1 La Partea I

Teren

Nr cadastral	Suprafața (mp)*	Observații / Referințe
	4.333	

* Suprafața este determinată în planul de proiecție Stereo 70.



Date referitoare la teren

Crt	Categorie folosință	Intra vilan	Suprafața (mp)	Tarla	Parcelă	Nr. topo	Observații / Referințe
1	faneata	NU	4.333	-	-	-	

Lungime Segmente

1) Valorile lungimilor segmentelor sunt obținute din proiecție în plan.

Punct început	X / Y	Punct sfârșit	X / Y	Lungime segment (** (m)
1	576.255,281 640.893,179	2	576.269,224 640.894,176	13.979
2	576.269,224 640.894,176	3	576.277,065 640.907,238	15.235
3	576.277,065 640.907,238	4	576.330,264 640.996,973	104.319
4	576.330,264 640.996,973	5	576.370,992 641.065,12	79.39
5	576.370,992 641.065,12	6	576.390,591 641.099,201	39.315

Punct început	X / Y	Punct sfârșit	X / Y	Lungime segment (** (m)
6	576.390,591 641.099,201	7	576.395,622 641.107,129	9.39
7	576.395,622 641.107,129	8	576.379,148 641.113,441	17.642
8	576.379,148 641.113,441	9	576.248,973 640.893,124	255.901
9	576.248,973 640.893,124	1	576.255,281 640.893,179	6.308

** Lungimile segmentelor sunt determinate în planul de proiecție Stereo 70 și sunt rotunjite la 1 milimetru.

*** Distanța dintre puncte este formată din segmente cumulate ce sunt mai mici decât valoarea 1 milimetru.

**DATE DESPRE IMOBILUL NR. 10156**

Oficiul de Cadastru și Publicitate Imobiliară NEAMT
 Biroul de Cadastru și Publicitate Imobiliară Targu-Neamt

A. Partea I. Descrierea imobilului

TEREN Extravilan

Adresa: Jud. Neamt

Nr. Crt	Nr cadastral Nr. topografic	Suprafața* (mp)	Observații / Referințe
A1		2.600	Sector cadastral:66 Teren neimprejmuit;

B. Partea II. Proprietari și acte

Inscrieri privitoare la dreptul de proprietate și alte drepturi reale	Referințe
/	
Act Notarial nr. 7001, din 28/03/1994 emis de Notariatul de Stat Judetul Neamt;	
B1	A1
Intabulare, drept de PROPRIETATE, dobandit prin Conventie, cota actuala 1/1, cota initiala 1/1	
1) LĂCĂTUȘU VERONICA	
2) LĂCĂTUȘU IOAN, -decedat	

C. Partea III. SARCINI .

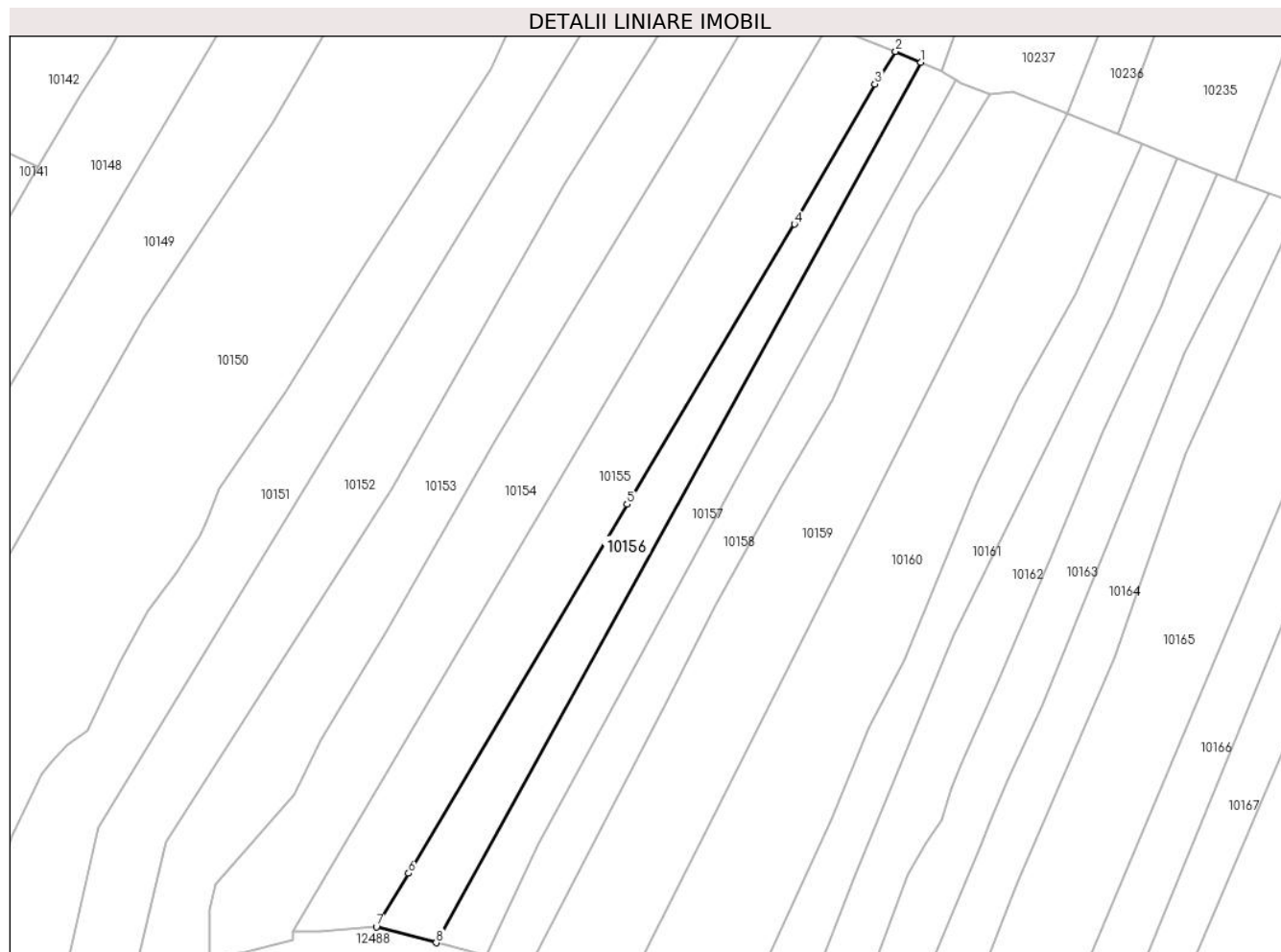
Inscrieri privind dezmembramintele dreptului de proprietate, drepturi reale de garanție și sarcini	Referințe
NU SUNT	

Anexa Nr. 1 La Partea I

Teren

Nr cadastral	Suprafața (mp)*	Observații / Referințe
	2.600	

* Suprafața este determinată în planul de proiecție Stereo 70.



Date referitoare la teren

Crt	Categorie folosință	Intravilan	Suprafața (mp)	Tarla	Parcelă	Nr. topo	Observații / Referințe
1	faneata	NU	2.600	-	-	-	

Lungime Segmente

1) Valorile lungimilor segmentelor sunt obținute din proiecție în plan.

Punct început	X / Y	Punct sfârșit	X / Y	Lungime segment (** (m)
1	576.401,826 641.104,447	2	576.395,622 641.107,129	6.759
2	576.395,622 641.107,129	3	576.390,591 641.099,201	9.39
3	576.390,591 641.099,201	4	576.370,992 641.065,12	39.315
4	576.370,992 641.065,12	5	576.330,264 640.996,973	79.39
5	576.330,264 640.996,973	6	576.277,065 640.907,238	104.319

Punct început	X / Y	Punct sfârșit	X / Y	Lungime segment (** (m)
6	576.277,065 640.907,238	7	576.269,224 640.894,176	15.235
7	576.269,224 640.894,176	8	576.283,794 640.890,348	15.064
8	576.283,794 640.890,348	1	576.401,826 641.104,447	244.479

** Lungimile segmentelor sunt determinate în planul de proiecție Stereo 70 și sunt rotunjite la 1 milimetru.

*** Distanța dintre puncte este formată din segmente cumulate ce sunt mai mici decât valoarea 1 milimetru.

**DATE DESPRE IMOBILUL NR. 10157**

Oficiul de Cadastru și Publicitate Imobiliară NEAMT
Biroul de Cadastru și Publicitate Imobiliară Targu-Neamt

A. Partea I. Descrierea imobilului

TEREN Extravilan

Adresa: Jud. Neamt

Nr. Crt	Nr cadastral Nr. topografic	Suprafața* (mp)	Observații / Referințe
A1		2.430	Sector cadastral:66 Teren imprejmuit;

B. Partea II. Proprietari și acte

Inscrieri privitoare la dreptul de proprietate și alte drepturi reale		Referințe
/		
Act Administrativ nr. 14218, din 14/09/2023 emis de PRIMĂRIA COMUNEI PIPIRIG;		
B1	Inscrierea posesiei, drept de PROPRIETATE, dobandit prin Lege, cota actuala 1/1, cota initiala 1/1 1) CIOCÎRTĂU ELENA	A1

C. Partea III. SARCINI .

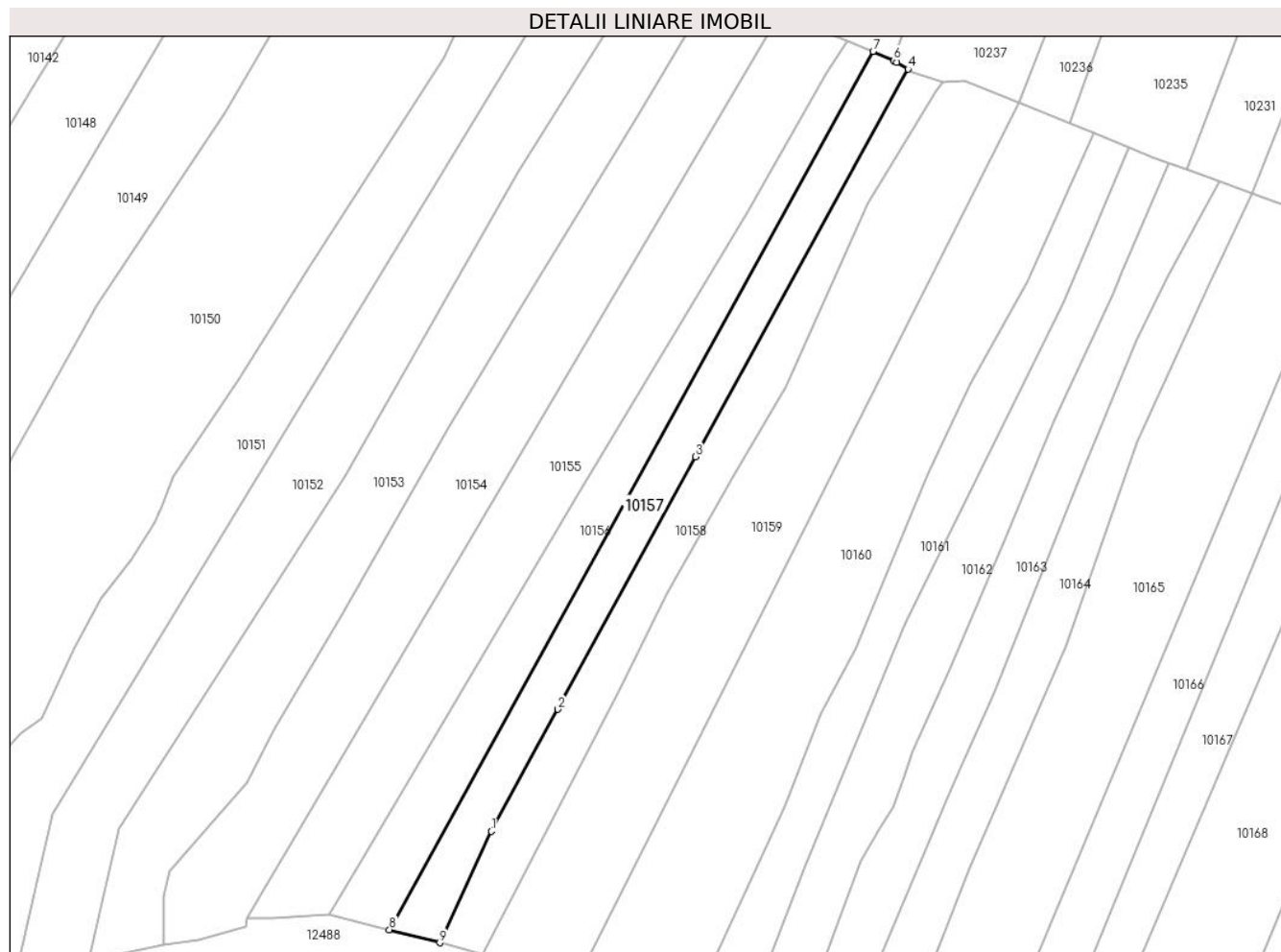
Inscrieri privind dezmembramintele dreptului de proprietate, drepturi reale de garanție și sarcini	Referințe
NU SUNT	

Anexa Nr. 1 La Partea I

Teren

Nr cadastral	Suprafața (mp)*	Observații / Referințe
	2.430	

* Suprafața este determinată în planul de proiecție Stereo 70.



Date referitoare la teren

Crt	Categorie folosință	Intravilan	Suprafața (mp)	Tarla	Parcelă	Nr. topo	Observații / Referințe
1	faneata	NU	2.430	-	-	-	

Lungime Segmente

1) Valorile lungimilor segmentelor sunt obținute din proiecție în plan.

Punct început	X / Y	Punct sfârșit	X / Y	Lungime segment (** (m)
1	576.308,704 640.914,319	2	576.324,903 640.944,083	33.887
2	576.324,903 640.944,083	3	576.358,447 641.005,671	70.13
3	576.358,447 641.005,671	4	576.410,351 641.100,124	107.775
4	576.410,351 641.100,124	5	576.407,66 641.101,783	3.161
5	576.407,66 641.101,783	6	576.406,894 641.102,255	0.9

Punct început	X / Y	Punct sfârșit	X / Y	Lungime segment (** (m)
6	576.406,894 641.102,255	7	576.401,826 641.104,447	5.522
7	576.401,826 641.104,447	8	576.283,794 640.890,348	244.479
8	576.283,794 640.890,348	9	576.296,066 640.887,165	12.678
9	576.296,066 640.887,165	1	576.308,704 640.914,319	29.951

** Lungimile segmentelor sunt determinate în planul de proiecție Stereo 70 și sunt rotunjite la 1 milimetru.

*** Distanța dintre puncte este formată din segmente cumulate ce sunt mai mici decât valoarea 1 milimetru.

**DATE DESPRE IMOBILUL NR. 10158**

Oficiul de Cadastru și Publicitate Imobiliară NEAMT
Biroul de Cadastru și Publicitate Imobiliară Targu-Neamt

A. Partea I. Descrierea imobilului

TEREN Extravilan

Adresa: Jud. Neamt

Nr. Crt	Nr cadastral Nr. topografic	Suprafața* (mp)	Observații / Referințe
A1		2.430	Sector cadastral:66 Teren neimprejmuit;

B. Partea II. Proprietari și acte

Inscrieri privitoare la dreptul de proprietate și alte drepturi reale		Referințe
/		
Act Normativ nr. 7, din 13/03/1996 emis de GUVERNUL ROMÂNIEI;		
B1	Inscrierea provizorie, drept de PROPRIETATE, dobandit prin Lege, cota actuala 1/1, cota initiala 1/1 1) COMUNA PIPIRIG, CIF:99999999999999, Proprietar neidentificat	A1

C. Partea III. SARCINI .

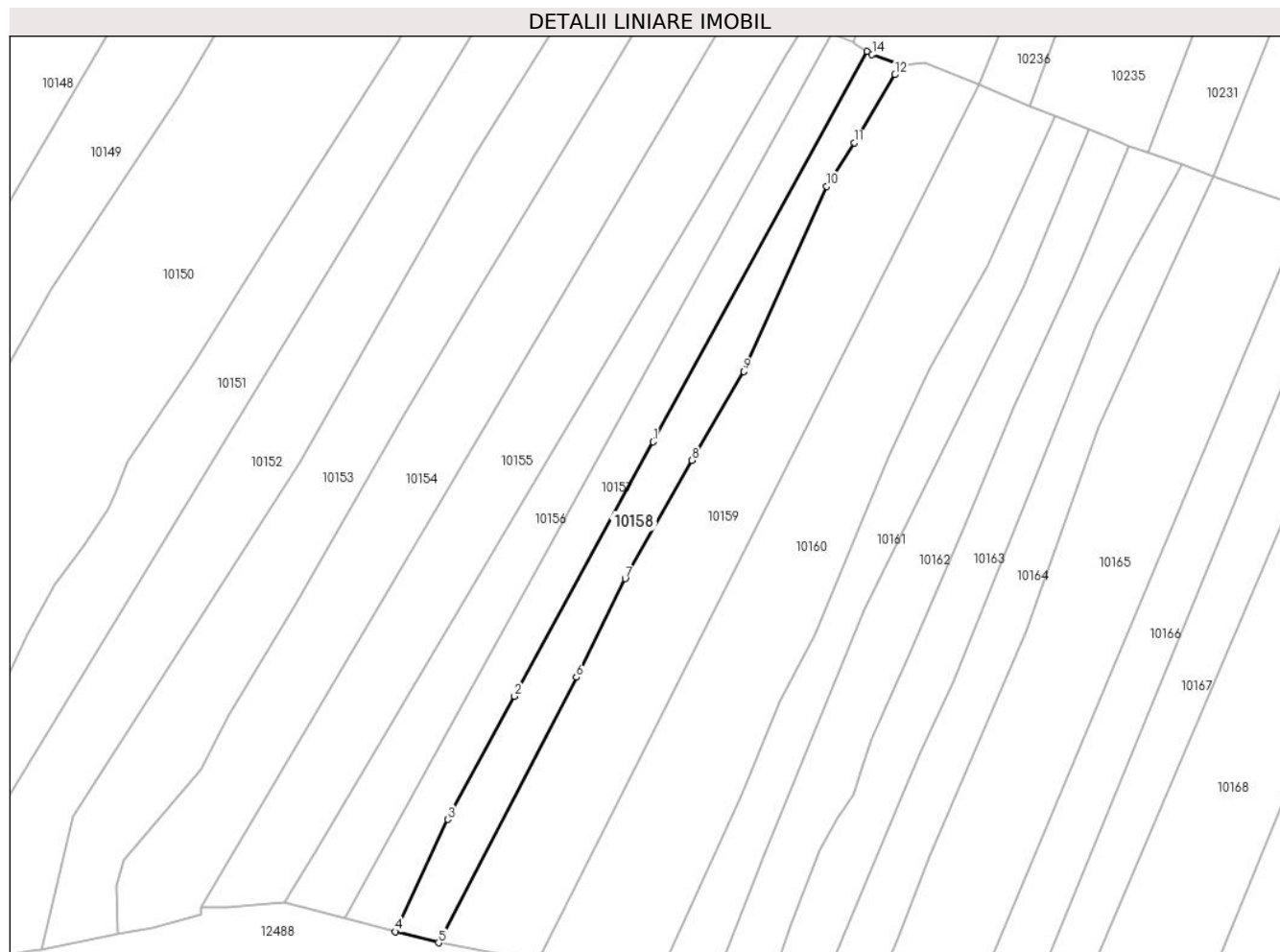
Inscrieri privind dezmembramintele dreptului de proprietate, drepturi reale de garanție și sarcini	Referințe
NU SUNT	

Anexa Nr. 1 La Partea I

Teren

Nr cadastral	Suprafața (mp)*	Observații / Referințe
	2.430	

* Suprafața este determinată în planul de proiecție Stereo 70.



Date referitoare la teren

Crt	Categorie folosință	Intravilan	Suprafața (mp)	Tarla	Parcelă	Nr. topo	Observații / Referințe
1	faneata	NU	2.430	-	-	-	

Lungime Segmente

1) Valorile lungimilor segmentelor sunt obținute din proiecție în plan.

Punct început	X / Y	Punct sfârșit	X / Y	Lungime segment (** (m)
1	576.358,447 641.005,671	2	576.324,903 640.944,083	70.13
2	576.324,903 640.944,083	3	576.308,704 640.914,319	33.887
3	576.308,704 640.914,319	4	576.296,066 640.887,165	29.951
4	576.296,066 640.887,165	5	576.306,506 640.884,457	10.785
5	576.306,506 640.884,457	6	576.339,937 640.948,673	72.397

Punct început	X / Y	Punct sfârșit	X / Y	Lungime segment (** (m)
6	576.339,937 640.948,673	7	576.351,717 640.972,535	26.611
7	576.351,717 640.972,535	8	576.367,831 641.001,169	32.857
8	576.367,831 641.001,169	9	576.380,427 641.022,717	24.959
9	576.380,427 641.022,717	10	576.400,488 641.067,479	49.052
10	576.400,488 641.067,479	11	576.407,199 641.077,971	12.455
11	576.407,199 641.077,971	12	576.417,05 641.094,465	19.212
12	576.417,05 641.094,465	13	576.418,732 641.096,865	2.931
13	576.418,732 641.096,865	14	576.411,538 641.099,393	7.625
14	576.411,538 641.099,393	15	576.410,351 641.100,124	1.394
15	576.410,351 641.100,124	1	576.358,447 641.005,671	107.775

** Lungimile segmentelor sunt determinate în planul de proiecție Stereo 70 și sunt rotunjite la 1 milimetru.

*** Distanța dintre puncte este formată din segmente cumulate ce sunt mai mici decât valoarea 1 milimetru.

**DATE DESPRE IMOBILUL NR. 10159**

Oficiul de Cadastru și Publicitate Imobiliară NEAMT
Biroul de Cadastru și Publicitate Imobiliară Targu-Neamt

A. Partea I. Descrierea imobilului

TEREN Extravilan

Adresa: Jud. Neamt

Nr. Crt	Nr cadastral Nr. topografic	Suprafața* (mp)	Observații / Referințe
A1		5.200	Sector cadastral:66 Teren neimprejmuit;

B. Partea II. Proprietari și acte

Inscrieri privitoare la dreptul de proprietate și alte drepturi reale		Referințe
/		
Act Administrativ nr. 14218, din 14/09/2023 emis de PRIMĂRIA COMUNEI PIPIRIG;		
B1	Inscrierea posesiei, drept de PROPRIETATE, dobandit prin Lege, cota actuala 1/1, cota initiala 1/1 1) PLESCA VASILE 2) PLEȘCA NOICA, soti	A1

C. Partea III. SARCINI .

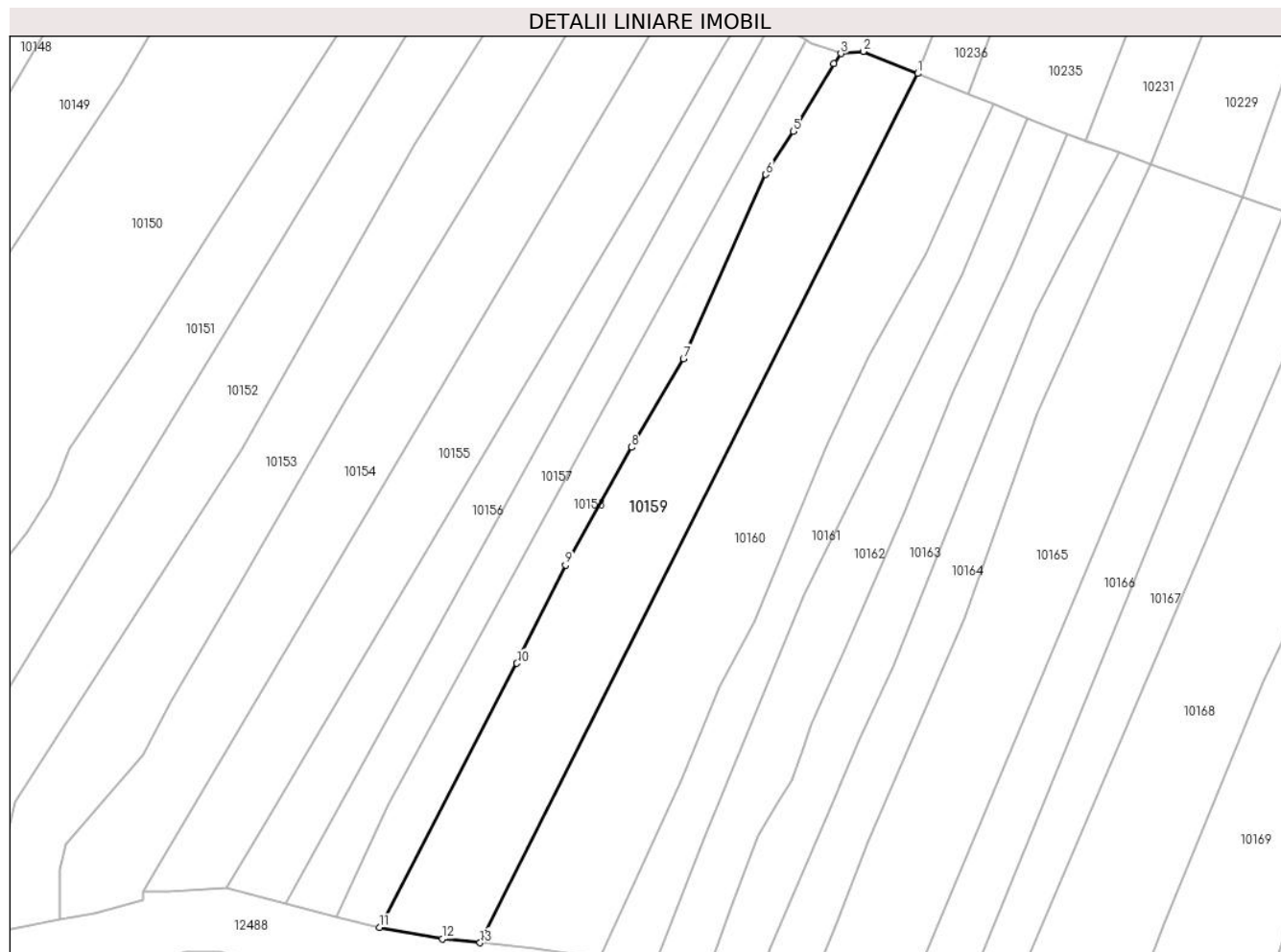
Inscrieri privind dezmembramintele dreptului de proprietate, drepturi reale de garanție și sarcini	Referințe
NU SUNT	

Anexa Nr. 1 La Partea I

Teren

Nr cadastral	Suprafața (mp)*	Observații / Referințe
	5.200	

* Suprafața este determinată în planul de proiecție Stereo 70.



Date referitoare la teren

Crt	Categorie folosință	Intravilan	Suprafața (mp)	Tarla	Parcelă	Nr. topo	Observații / Referințe
1	faneata	NU	5.200	-	-	-	

Lungime Segmente

1) Valorile lungimilor segmentelor sunt obținute din proiecție în plan.

Punct început	X / Y	Punct sfârșit	X / Y	Lungime segment (** (m)
1	576.437,466 641.092,001	2	576.424,208 641.097,38	14.308
2	576.424,208 641.097,38	3	576.418,732 641.096,865	5.5
3	576.418,732 641.096,865	4	576.417,05 641.094,465	2.931
4	576.417,05 641.094,465	5	576.407,199 641.077,971	19.212
5	576.407,199 641.077,971	6	576.400,488 641.067,479	12.455

Punct început	X / Y	Punct sfârșit	X / Y	Lungime segment (** (m)
6	576.400,488 641.067,479	7	576.380,427 641.022,717	49.052
7	576.380,427 641.022,717	8	576.367,831 641.001,169	24.959
8	576.367,831 641.001,169	9	576.351,717 640.972,535	32.857
9	576.351,717 640.972,535	10	576.339,937 640.948,673	26.611
10	576.339,937 640.948,673	11	576.306,506 640.884,457	72.397
11	576.306,506 640.884,457	12	576.321,739 640.881,707	15.479
12	576.321,739 640.881,707	13	576.330,941 640.880,76	9.251
13	576.330,941 640.880,76	1	576.437,466 641.092,001	236.581

** Lungimile segmentelor sunt determinate în planul de proiecție Stereo 70 și sunt rotunjite la 1 milimetru.

*** Distanța dintre puncte este formată din segmente cumulate ce sunt mai mici decât valoarea 1 milimetru.

**DATE DESPRE IMOBILUL NR. 10160**

Oficiul de Cadastru și Publicitate Imobiliară NEAMT
Biroul de Cadastru și Publicitate Imobiliară Targu-Neamt

A. Partea I. Descrierea imobilului

TEREN Extravilan

Adresa: Jud. Neamt

Nr. Crt	Nr cadastral Nr. topografic	Suprafața* (mp)	Observații / Referințe
A1		5.400	Sector cadastral:66 Teren imprejmuit;

B. Partea II. Proprietari și acte

Inscrieri privitoare la dreptul de proprietate și alte drepturi reale		Referințe
/		
Act Administrativ nr. 14218, din 14/09/2023 emis de PRIMARIA COMUNEI PIPIRIG;		
B1	Inscrierea posesiei, drept de PROPRIETATE, dobandit prin Lege, cota actuala 1/1, cota initiala 1/1 1) ILIE ȘTEFAN	A1

C. Partea III. SARCINI .

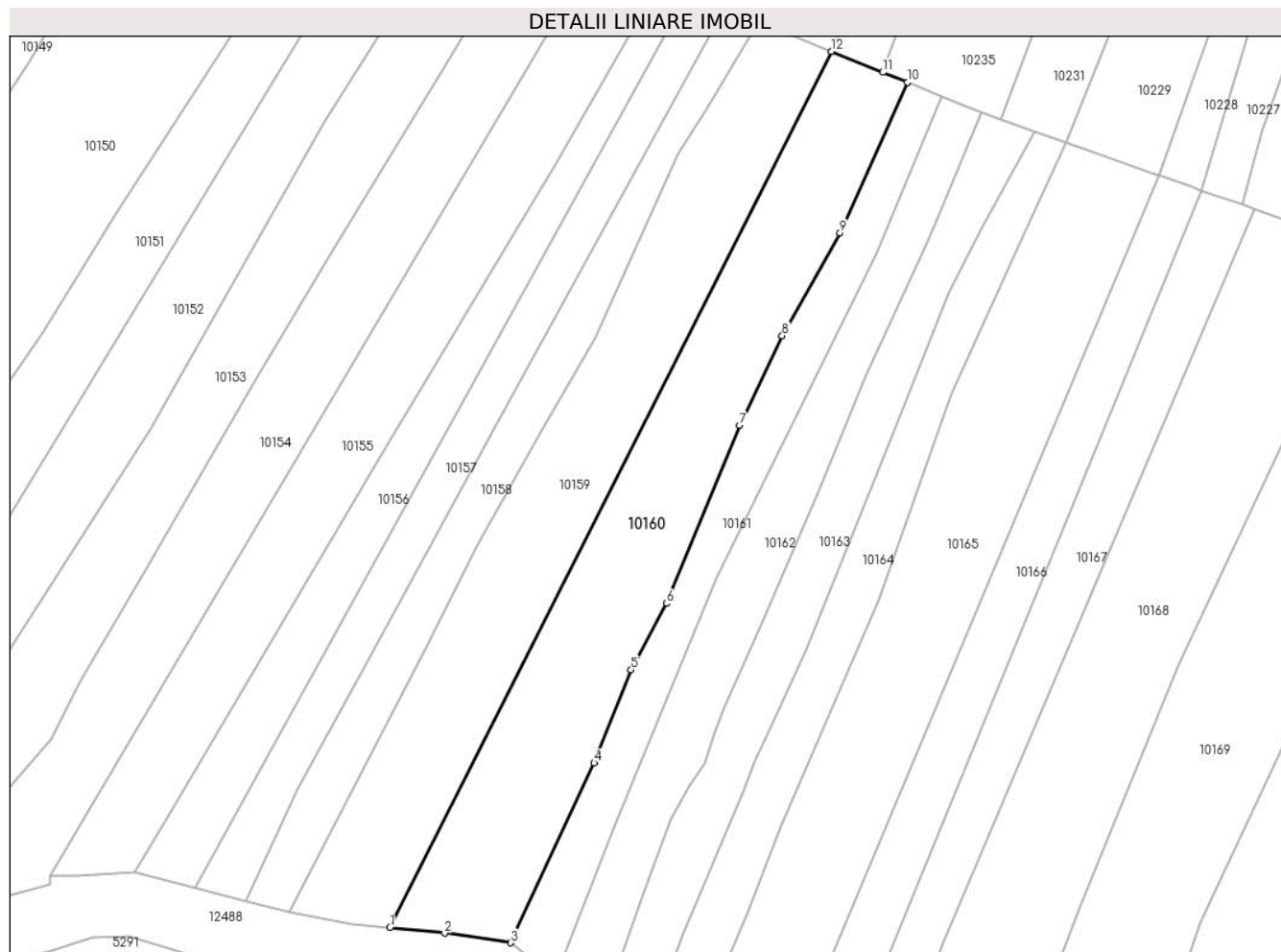
Inscrieri privind dezmembramintele dreptului de proprietate, drepturi reale de garanție și sarcini	Referințe
NU SUNT	

Anexa Nr. 1 La Partea I

Teren

Nr cadastral	Suprafața (mp)*	Observații / Referințe
	5.400	

* Suprafața este determinată în planul de proiecție Stereo 70.



Date referitoare la teren

Crt	Categorie folosință	Intravilan	Suprafața (mp)	Tarla	Parcelă	Nr. topo	Observații / Referințe
1	faneata	NU	5.400	-	-	-	

Lungime Segmente

1) Valorile lungimilor segmentelor sunt obținute din proiecție în plan.

Punct început	X / Y	Punct sfârșit	X / Y	Lungime segment (** (m)
1	576.330,941 640.880,76	2	576.344,102 640.879,406	13.23
2	576.344,102 640.879,406	3	576.360,103 640.877,091	16.168
3	576.360,103 640.877,091	4	576.380,206 640.920,44	47.784
4	576.380,206 640.920,44	5	576.389,132 640.942,884	24.154
5	576.389,132 640.942,884	6	576.397,748 640.958,915	18.2

Punct început	X / Y	Punct sfârșit	X / Y	Lungime segment (** (m)
6	576.397,748 640.958,915	7	576.415,365 641.001,832	46.392
7	576.415,365 641.001,832	8	576.425,583 641.023,455	23.916
8	576.425,583 641.023,455	9	576.439,555 641.048,193	28.411
9	576.439,555 641.048,193	10	576.455,813 641.084,557	39.833
10	576.455,813 641.084,557	11	576.449,859 641.086,973	6.426
11	576.449,859 641.086,973	12	576.437,466 641.092,001	13.374
12	576.437,466 641.092,001	1	576.330,941 640.880,76	236.581

** Lungimile segmentelor sunt determinate în planul de proiecție Stereo 70 și sunt rotunjite la 1 milimetru.

*** Distanța dintre puncte este formată din segmente cumulate ce sunt mai mici decât valoarea 1 milimetru.

**DATE DESPRE IMOBILUL NR. 10161**

Oficiul de Cadastru și Publicitate Imobiliară NEAMT
Biroul de Cadastru și Publicitate Imobiliară Targu-Neamt

A. Partea I. Descrierea imobilului

TEREN Extravilan

Adresa: Jud. Neamt

Nr. Crt	Nr cadastral Nr. topografic	Suprafața* (mp)	Observații / Referințe
A1		2.421	Sector cadastral:66 Teren imprejmuit;

B. Partea II. Proprietari și acte

Inscrieri privitoare la dreptul de proprietate și alte drepturi reale		Referințe
/		
Act Administrativ nr. 14218, din 14/09/2023 emis de PRIMARIA COMUNEI PIPIRIG;		
B1	Inscrierea posesiei, drept de PROPRIETATE, dobandit prin Lege, cota actuala 1/1, cota initiala 1/1 1) CHIRIAC IOAN	A1

C. Partea III. SARCINI .

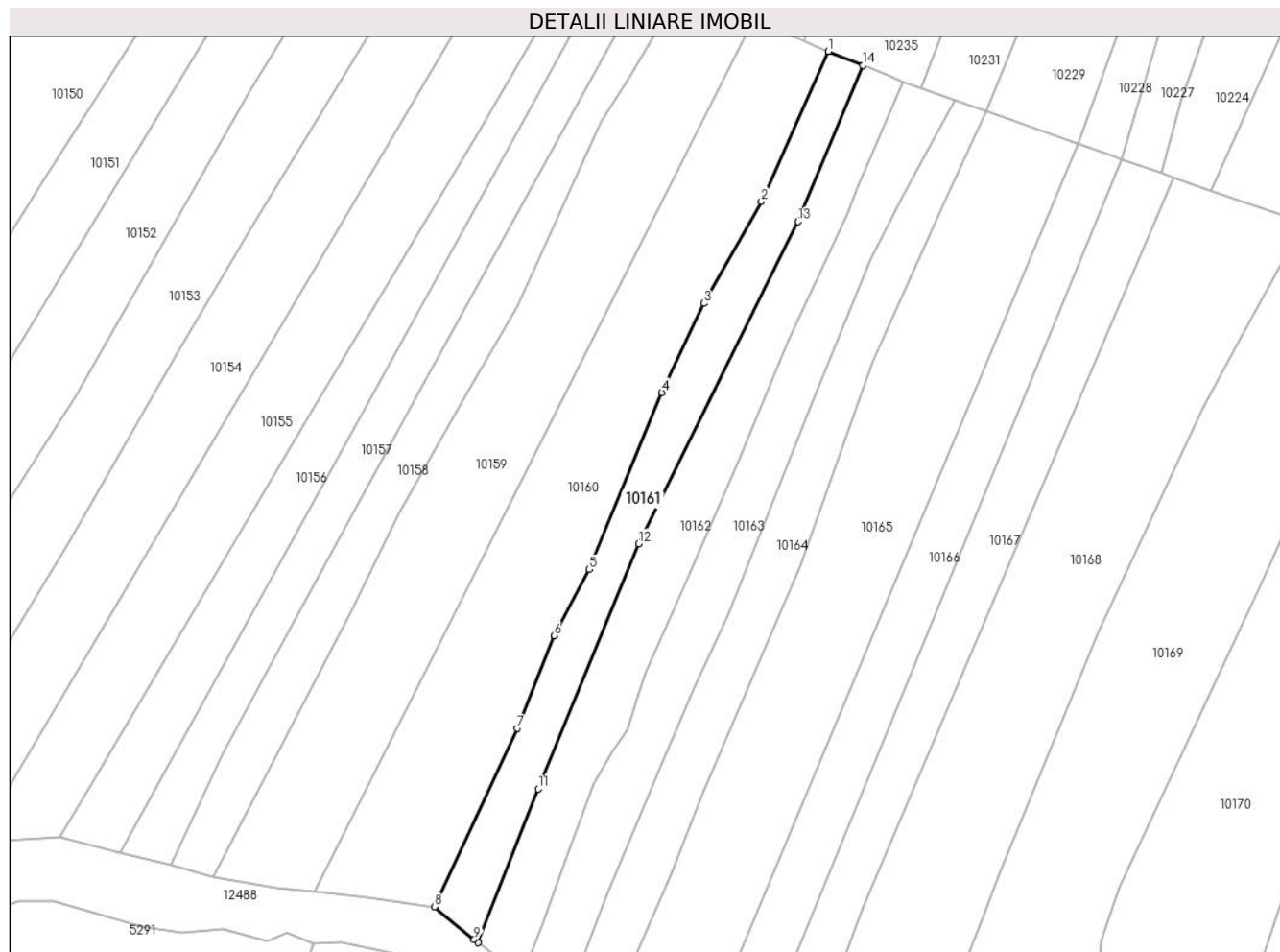
Inscrieri privind dezmembramintele dreptului de proprietate, drepturi reale de garanție și sarcini	Referințe
NU SUNT	

Anexa Nr. 1 La Partea I

Teren

Nr cadastral	Suprafața (mp)*	Observații / Referințe
	2.421	

* Suprafața este determinată în planul de proiecție Stereo 70.



Date referitoare la teren

Crt	Categorie folosință	Intravilan	Suprafața (mp)	Tarla	Parcelă	Nr. topo	Observații / Referințe
1	faneata	NU	2.421	-	-	-	

Lungime Segmente

1) Valorile lungimilor segmentelor sunt obținute din proiecție în plan.

Punct început	X / Y	Punct sfârșit	X / Y	Lungime segment (** (m)
1	576.455,813 641.084,557	2	576.439,555 641.048,193	39.833
2	576.439,555 641.048,193	3	576.425,583 641.023,455	28.411
3	576.425,583 641.023,455	4	576.415,365 641.001,832	23.916
4	576.415,365 641.001,832	5	576.397,748 640.958,915	46.392
5	576.397,748 640.958,915	6	576.389,132 640.942,884	18.2

Punct început	X / Y	Punct sfârșit	X / Y	Lungime segment (** (m)
6	576.389,132 640.942,884	7	576.380,206 640.920,44	24.154
7	576.380,206 640.920,44	8	576.360,103 640.877,091	47.784
8	576.360,103 640.877,091	9	576.369,771 640.869,173	12.497
9	576.369,771 640.869,173	10	576.370,759 640.868,418	1.243
10	576.370,759 640.868,418	11	576.385,343 640.905,72	40.052
11	576.385,343 640.905,72	12	576.409,722 640.965,163	64.248
12	576.409,722 640.965,163	13	576.448,404 641.043,286	87.175
13	576.448,404 641.043,286	14	576.464,207 641.081,152	41.031
14	576.464,207 641.081,152	1	576.455,813 641.084,557	9.058

** Lungimile segmentelor sunt determinate în planul de proiecție Stereo 70 și sunt rotunjite la 1 milimetru.

*** Distanța dintre puncte este formată din segmente cumulate ce sunt mai mici decât valoarea 1 milimetru.

**DATE DESPRE IMOBILUL NR. 10162**

Oficiul de Cadastru și Publicitate Imobiliară NEAMT
Biroul de Cadastru și Publicitate Imobiliară Targu-Neamt

A. Partea I. Descrierea imobilului

TEREN Extravilan

Adresa: Jud. Neamt, punct 'Coasta Doliei'

Nr. Crt	Nr cadastral Nr. topografic	Suprafața* (mp)	Observații / Referințe
A1	51175	2.844	Sector cadastral:66 Teren neimprejmuit;

B. Partea II. Proprietari și acte

Inscrieri privitoare la dreptul de proprietate și alte drepturi reale	Referințe
13672 / 07/08/2013	
Act Notarial nr. 387 - contract de vanzare, din 06/08/2013 emis de Andronache Laura;	
B1	A1
Intabulare, drept de PROPRIETATE, dobandit prin Conventie, cota actuala 1/1, cota initiala 1/1	
1) ANIȚA ILIE	
2) ANIȚA ANA, - soti	

C. Partea III. SARCINI .

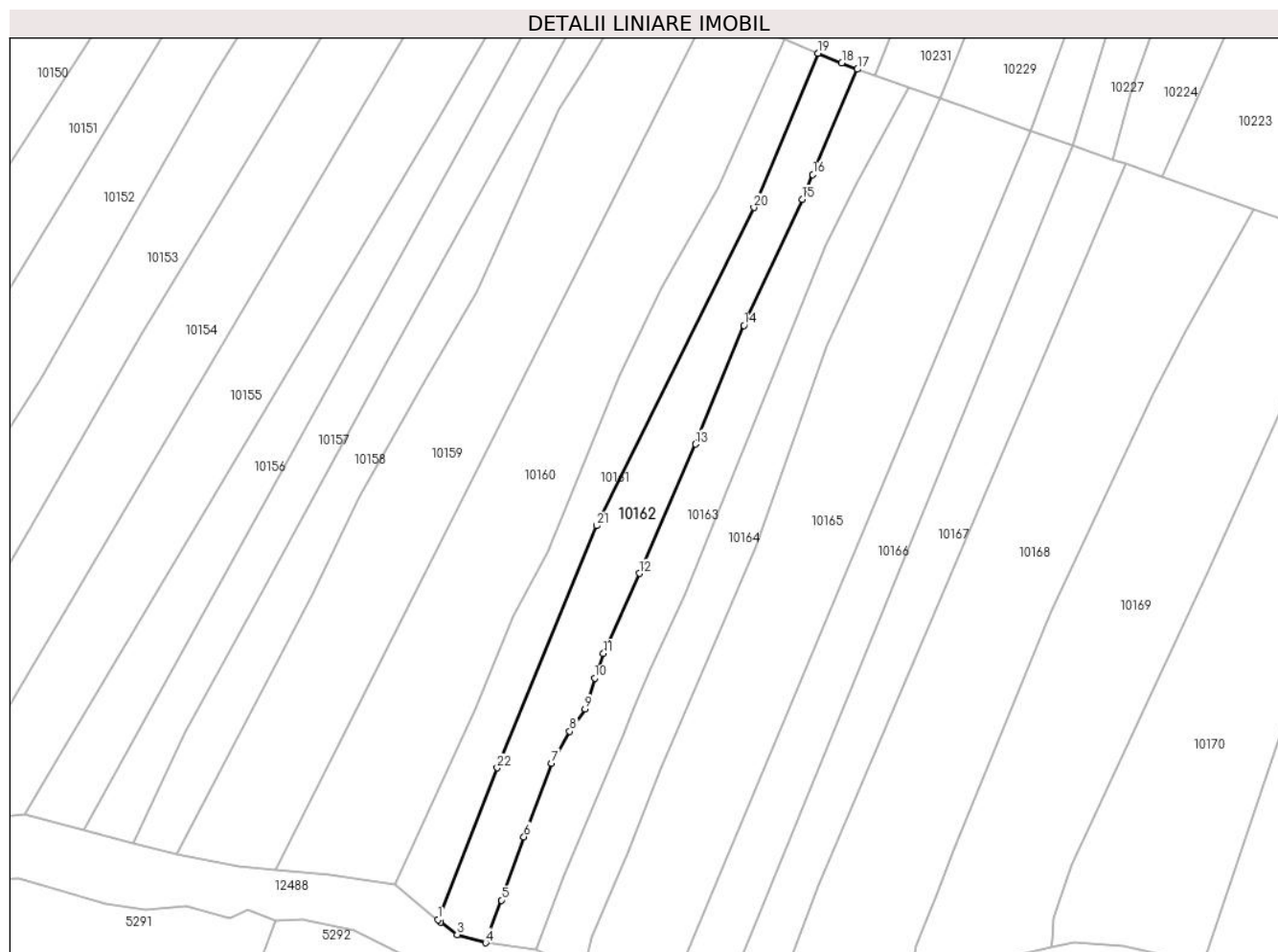
Inscrieri privind dezmembramintele dreptului de proprietate, drepturi reale de garanție și sarcini	Referințe
NU SUNT	

Anexa Nr. 1 La Partea I

Teren

Nr cadastral	Suprafața (mp)*	Observații / Referințe
51175	2.844	

* Suprafața este determinată în planul de proiecție Stereo 70.



Date referitoare la teren

Crt	Categorie folosință	Intra vilan	Suprafața (mp)	Tarla	Parcelă	Nr. topo	Observații / Referințe
1	faneata	NU	2.844	-	-	-	

Lungime Segmente

1) Valorile lungimilor segmentelor sunt obținute din proiecție în plan.

Punct început	X / Y	Punct sfârșit	X / Y	Lungime segment (** (m)
1	576.370,759 640.868,418	2	576.371,473 640.867,873	0.898
3	576.375,522 640.864,779	4	576.382,504 640.862,784	7.261
5	576.386,384 640.873,251	6	576.391,929 640.888,796	16.504
7	576.398,704 640.906,883	8	576.403,173 640.914,703	9.007
9	576.406,911 640.920,242	10	576.409,327 640.927,738	7.876

Punct început	X / Y	Punct sfârșit	X / Y	Lungime segment (** (m)
2	576.371,473 640.867,873	3	576.375,522 640.864,779	5.096
4	576.382,504 640.862,784	5	576.386,384 640.873,251	11.163
6	576.391,929 640.888,796	7	576.398,704 640.906,883	19.314
8	576.403,173 640.914,703	9	576.406,911 640.920,242	6.682
10	576.409,327 640.927,738	11	576.411,485 640.933,817	6.451

Punct început	X / Y	Punct sfârșit	X / Y	Lungime segment (** (m)
11	576.411,485 640.933,817	12	576.420,276 640.953,471	21.53
13	576.434,049 640.985,187	14	576.445,976 641.014,35	31.508
15	576.460,325 641.045,261	16	576.462,872 641.051,381	6.629
17	576.473,857 641.077,236	18	576.469,986 641.078,807	4.178
19	576.464,207 641.081,152	20	576.448,404 641.043,286	41.031
21	576.409,722 640.965,163	22	576.385,343 640.905,72	64.248

Punct început	X / Y	Punct sfârșit	X / Y	Lungime segment (** (m)
12	576.420,276 640.953,471	13	576.434,049 640.985,187	34.577
14	576.445,976 641.014,35	15	576.460,325 641.045,261	34.079
16	576.462,872 641.051,381	17	576.473,857 641.077,236	28.092
18	576.469,986 641.078,807	19	576.464,207 641.081,152	6.237
20	576.448,404 641.043,286	21	576.409,722 640.965,163	87.175
22	576.385,343 640.905,72	1	576.370,759 640.868,418	40.052

** Lungimile segmentelor sunt determinate în planul de proiecție Stereo 70 și sunt rotunjite la 1 milimetru.

*** Distanța dintre puncte este formată din segmente cumulate ce sunt mai mici decât valoarea 1 milimetru.

**DATE DESPRE IMOBILUL NR. 10163**

Oficiul de Cadastru și Publicitate Imobiliară NEAMT
Biroul de Cadastru și Publicitate Imobiliară Targu-Neamt

A. Partea I. Descrierea imobilului

TEREN Extravilan

Adresa: Jud. Neamt

Nr. Crt	Nr cadastral Nr. topografic	Suprafața* (mp)	Observații / Referințe
A1		2.730	Sector cadastral:66 Teren imprejmuit;

B. Partea II. Proprietari și acte

Inscrieri privitoare la dreptul de proprietate și alte drepturi reale	Referințe
/	
Act Administrativ nr. 14218, din 14/09/2023 emis de PRIMARIA COMUNEI PIPIRIG;	
B1	A1
Inscrierea posesiei, drept de PROPRIETATE, dobandit prin Lege, cota actuala 1/1, cota initiala 1/1 1) ȘUTU PETRU, * Bun Propriu	

C. Partea III. SARCINI .

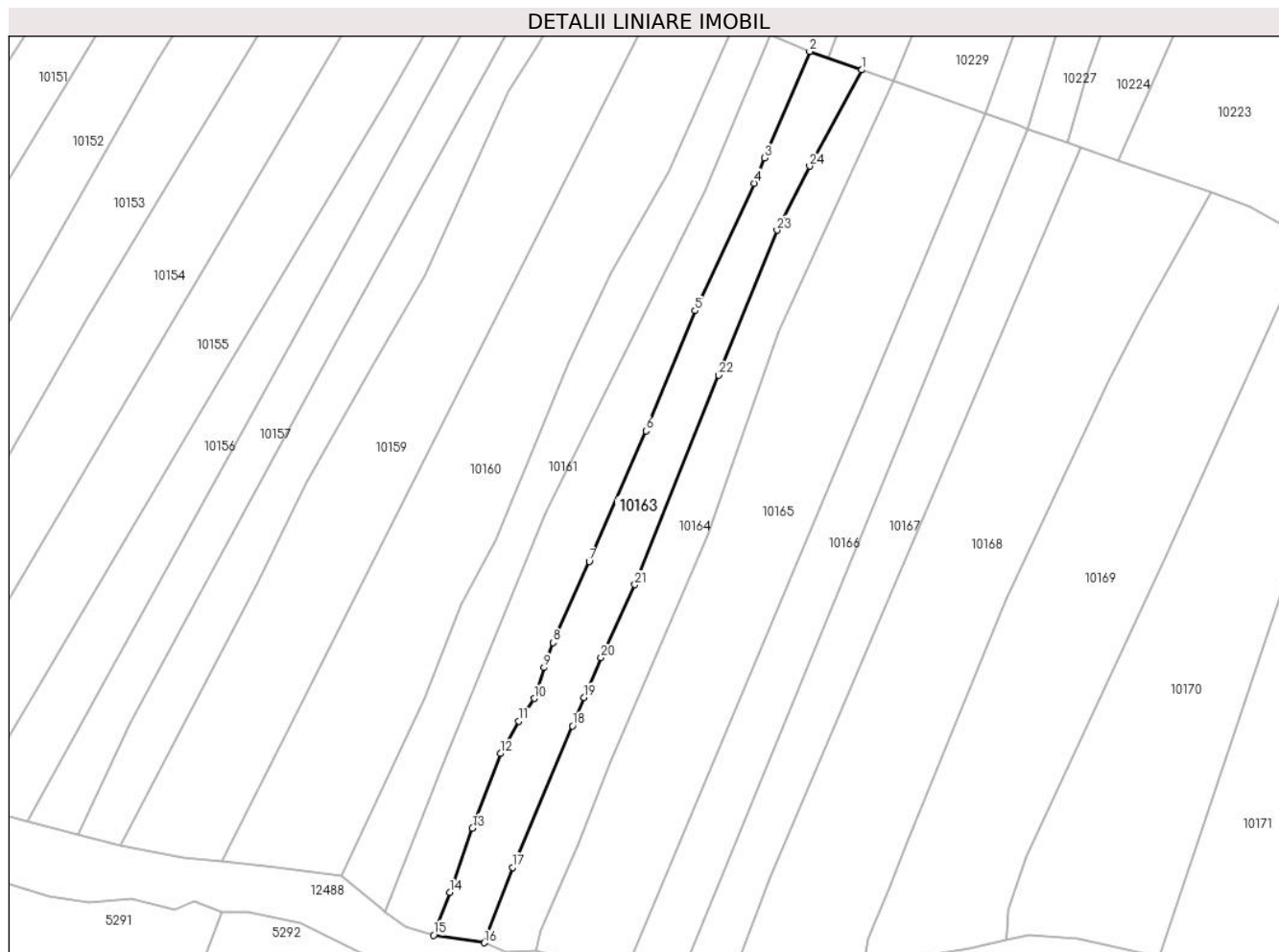
Inscrieri privind dezmembramintele dreptului de proprietate, drepturi reale de garanție și sarcini	Referințe
NU SUNT	

Anexa Nr. 1 La Partea I

Teren

Nr cadastral	Suprafața (mp)*	Observații / Referințe
	2.730	

* Suprafața este determinată în planul de proiecție Stereo 70.



Date referitoare la teren

Crt	Categorie folosință	Intravilan	Suprafața (mp)	Tarla	Parcelă	Nr. topo	Observații / Referințe
1	faneata	NU	2.730	-	-	-	

Lungime Segmente

1) Valorile lungimilor segmentelor sunt obținute din proiecție în plan.

Punct început	X / Y	Punct sfârșit	X / Y	Lungime segment (** (m)
1	576.486,47 641.072,745	2	576.473,857 641.077,236	13.389
3	576.462,872 641.051,381	4	576.460,325 641.045,261	6.629
5	576.445,976 641.014,35	6	576.434,049 640.985,187	31.508
7	576.420,276 640.953,471	8	576.411,485 640.933,817	21.53
9	576.409,327 640.927,738	10	576.406,911 640.920,242	7.876

Punct început	X / Y	Punct sfârșit	X / Y	Lungime segment (** (m)
2	576.473,857 641.077,236	3	576.462,872 641.051,381	28.092
4	576.460,325 641.045,261	5	576.445,976 641.014,35	34.079
6	576.434,049 640.985,187	7	576.420,276 640.953,471	34.577
8	576.411,485 640.933,817	9	576.409,327 640.927,738	6.451
10	576.406,911 640.920,242	11	576.403,173 640.914,703	6.682

Punct început	X / Y	Punct sfârșit	X / Y	Lungime segment (** (m)
11	576.403,173 640.914,703	12	576.398,704 640.906,883	9.007
13	576.391,929 640.888,796	14	576.386,384 640.873,251	16.504
15	576.382,504 640.862,784	16	576.394,785 640.860,971	12.414
17	576.401,656 640.879,268	18	576.416,203 640.913,585	37.273
19	576.419,021 640.920,513	20	576.423,167 640.930,118	10.462
21	576.431,378 640.947,826	22	576.451,733 640.998,686	54.782
23	576.465,904 641.033,858	24	576.473,822 641.049,399	17.442

Punct început	X / Y	Punct sfârșit	X / Y	Lungime segment (** (m)
12	576.398,704 640.906,883	13	576.391,929 640.888,796	19.314
14	576.386,384 640.873,251	15	576.382,504 640.862,784	11.163
16	576.394,785 640.860,971	17	576.401,656 640.879,268	19.545
18	576.416,203 640.913,585	19	576.419,021 640.920,513	7.479
20	576.423,167 640.930,118	21	576.431,378 640.947,826	19.519
22	576.451,733 640.998,686	23	576.465,904 641.033,858	37.919
24	576.473,822 641.049,399	1	576.486,47 641.072,745	26.552

** Lungimile segmentelor sunt determinate în planul de proiecție Stereo 70 și sunt rotunjite la 1 milimetru.

*** Distanța dintre puncte este formată din segmente cumulate ce sunt mai mici decât valoarea 1 milimetru.

**DATE DESPRE IMOBILUL NR. 10164**

Oficiul de Cadastru și Publicitate Imobiliară NEAMT
Biroul de Cadastru și Publicitate Imobiliară Targu-Neamt

A. Partea I. Descrierea imobilului

TEREN Extravilan

Adresa: Jud. Neamt

Nr. Crt	Nr cadastral Nr. topografic	Suprafața* (mp)	Observații / Referințe
A1		2.539	Sector cadastral:66 Teren imprejmuit;

B. Partea II. Proprietari și acte

Inscrieri privitoare la dreptul de proprietate și alte drepturi reale		Referințe
/		
Act Administrativ nr. 14218, din 14/09/2023 emis de PRIMARIA COMUNEI PIPIRIG;		
B1	Inscrierea posesiei, drept de PROPRIETATE, dobandit prin Lege, cota actuala 1/1, cota initiala 1/1 1) ȚIRDEA IOAN 2) ȚIRDEA MARIA-MIHAELA	A1

C. Partea III. SARCINI .

Inscrieri privind dezmembramintele dreptului de proprietate, drepturi reale de garanție și sarcini	Referințe
NU SUNT	

Anexa Nr. 1 La Partea I

Teren

Nr cadastral	Suprafața (mp)*	Observații / Referințe
	2.539	

* Suprafața este determinată în planul de proiecție Stereo 70.



Date referitoare la teren

Crt	Categorie folosință	Intra vilan	Suprafața (mp)	Tarla	Parcelă	Nr. topo	Observații / Referințe
1	faneata	NU	2.539	-	-	-	

Lungime Segmente

1) Valorile lungimilor segmentelor sunt obținute din proiecție în plan.

Punct început	X / Y	Punct sfârșit	X / Y	Lungime segment (** (m)
1	576.486,47 641.072,745	2	576.473,822 641.049,399	26.552
2	576.473,822 641.049,399	3	576.465,904 641.033,858	17.442
3	576.465,904 641.033,858	4	576.451,733 640.998,686	37.919
4	576.451,733 640.998,686	5	576.431,378 640.947,826	54.782
5	576.431,378 640.947,826	6	576.423,167 640.930,118	19.519

Punct început	X / Y	Punct sfârșit	X / Y	Lungime segment (** (m)
6	576.423,167 640.930,118	7	576.419,021 640.920,513	10.462
7	576.419,021 640.920,513	8	576.416,203 640.913,585	7.479
8	576.416,203 640.913,585	9	576.401,656 640.879,268	37.273
9	576.401,656 640.879,268	10	576.394,785 640.860,971	19.545
10	576.394,785 640.860,971	11	576.399,982 640.858,697	5.673
11	576.399,982 640.858,697	12	576.407,26 640.859,098	7.289
12	576.407,26 640.859,098	13	576.408,559 640.864,017	5.088
13	576.408,559 640.864,017	14	576.417,473 640.884,803	22.617
14	576.417,473 640.884,803	15	576.425,443 640.905,217	21.915
15	576.425,443 640.905,217	16	576.448,879 640.959,669	59.281
16	576.448,879 640.959,669	17	576.466,419 641.009,25	52.592
17	576.466,419 641.009,25	18	576.483,943 641.047,882	42.421
18	576.483,943 641.047,882	19	576.494,257 641.069,972	24.379
19	576.494,257 641.069,972	1	576.486,47 641.072,745	8.266

** Lungimile segmentelor sunt determinate în planul de proiecție Stereo 70 și sunt rotunjite la 1 milimetru.

*** Distanța dintre puncte este formată din segmente cumulate ce sunt mai mici decât valoarea 1 milimetru.

**DATE DESPRE IMOBILUL NR. 10165**

Oficiul de Cadastru și Publicitate Imobiliară NEAMT
Biroul de Cadastru și Publicitate Imobiliară Targu-Neamt

A. Partea I. Descrierea imobilului

TEREN Extravilan

Adresa: Jud. Neamt

Nr. Crt	Nr cadastral Nr. topografic	Suprafața* (mp)	Observații / Referințe
A1		5.400	Sector cadastral:66 Teren imprejmuit;

B. Partea II. Proprietari și acte

Inscrieri privitoare la dreptul de proprietate și alte drepturi reale	Referințe
/	
Hotarare Judecatoreasca nr. 2011, din 17/10/2008 emis de Judecatoria Targu Neamt;	
B1	A1
Intabulare, drept de PROPRIETATE, dobandit prin Hotarare Judecatoreasca, cota actuala 1/1, cota initiala 1/1 1) GRAMADĂ STELIAN	

C. Partea III. SARCINI .

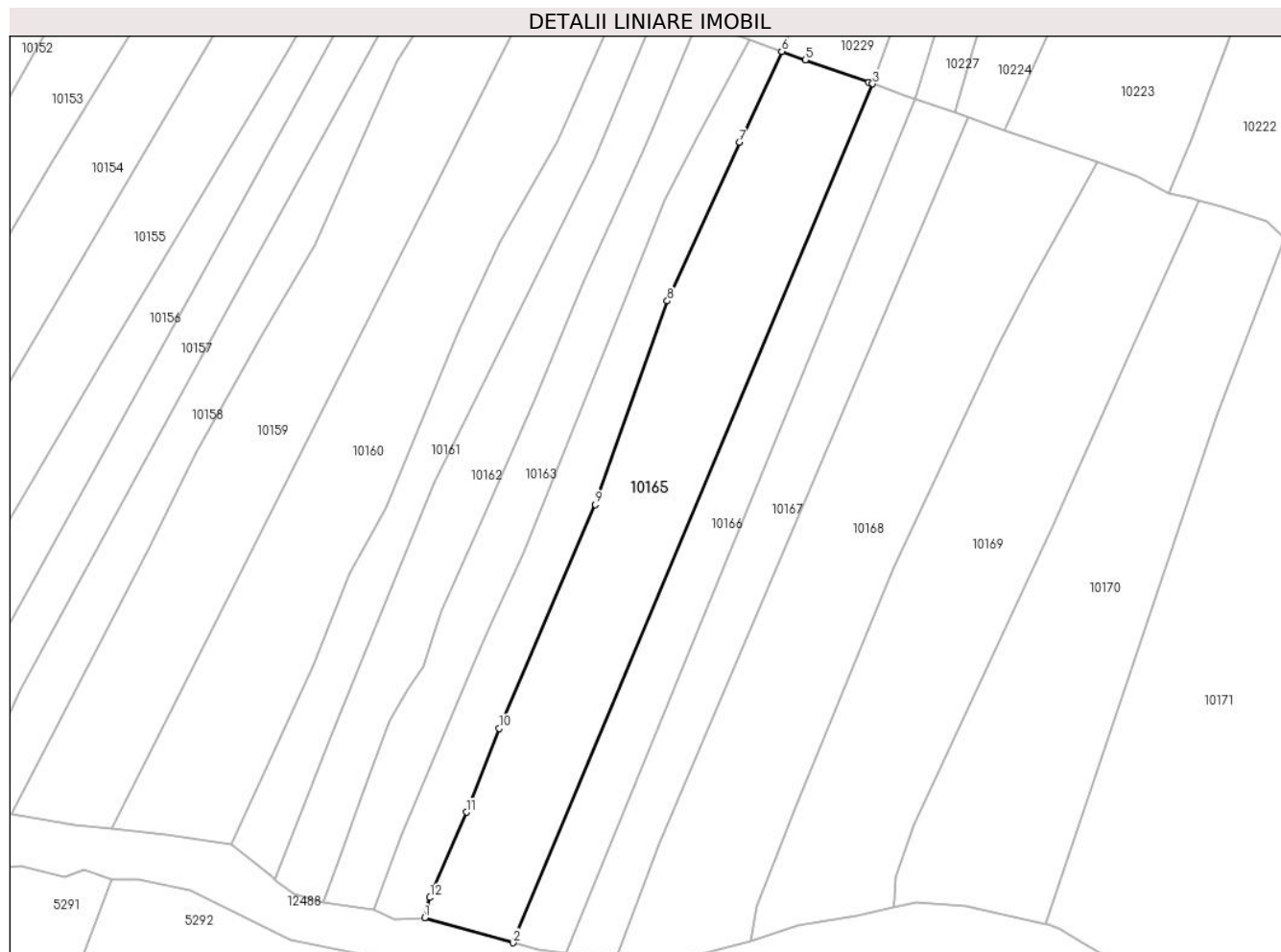
Inscrieri privind dezmembramintele dreptului de proprietate, drepturi reale de garanție și sarcini	Referințe
NU SUNT	

Anexa Nr. 1 La Partea I

Teren

Nr cadastral	Suprafața (mp)*	Observații / Referințe
	5.400	

* Suprafața este determinată în planul de proiecție Stereo 70.



Date referitoare la teren

Crt	Categorie folosință	Intravilan	Suprafața (mp)	Tarla	Parcelă	Nr. topo	Observații / Referințe
1	faneata	NU	5.400	-	-	-	

Lungime Segmente

1) Valorile lungimilor segmentelor sunt obținute din proiecție în plan.

Punct început	X / Y	Punct sfârșit	X / Y	Lungime segment (** (m)
1	576.407,26 640.859,098	2	576.428,755 640.853,014	22.339
2	576.428,755 640.853,014	3	576.516,461 641.062,072	226.71
3	576.516,461 641.062,072	4	576.515,486 641.062,413	1.033
4	576.515,486 641.062,413	5	576.500,022 641.067,919	16.415
5	576.500,022 641.067,919	6	576.494,257 641.069,972	6.12

Punct început	X / Y	Punct sfârșit	X / Y	Lungime segment (** (m)
6	576.494,257 641.069,972	7	576.483,943 641.047,882	24.379
7	576.483,943 641.047,882	8	576.466,419 641.009,25	42.421
8	576.466,419 641.009,25	9	576.448,879 640.959,669	52.592
9	576.448,879 640.959,669	10	576.425,443 640.905,217	59.281
10	576.425,443 640.905,217	11	576.417,473 640.884,803	21.915
11	576.417,473 640.884,803	12	576.408,559 640.864,017	22.617
12	576.408,559 640.864,017	1	576.407,26 640.859,098	5.088

** Lungimile segmentelor sunt determinate în planul de proiecție Stereo 70 și sunt rotunjite la 1 milimetru.

*** Distanța dintre puncte este formată din segmente cumulate ce sunt mai mici decât valoarea 1 milimetru.

**DATE DESPRE IMOBILUL NR. 10166**

Oficiul de Cadastru și Publicitate Imobiliară NEAMT
Biroul de Cadastru și Publicitate Imobiliară Targu-Neamt

A. Partea I. Descrierea imobilului

TEREN Extravilan

Adresa: Jud. Neamt

Nr. Crt	Nr cadastral Nr. topografic	Suprafața* (mp)	Observații / Referințe
A1		2.700	Sector cadastral:66 Teren neimprejmuit;

B. Partea II. Proprietari și acte

Inscrieri privitoare la dreptul de proprietate și alte drepturi reale		Referințe
/		
Act Administrativ nr. 14218, din 14/09/2023 emis de PRIMARIA COMUNEI PIPIRIG;		
B1	Inscrierea posesiei, drept de PROPRIETATE, dobandit prin Lege, cota actuala 1/1, cota initiala 1/1 1) TODOSIA DUMITRU	A1

C. Partea III. SARCINI .

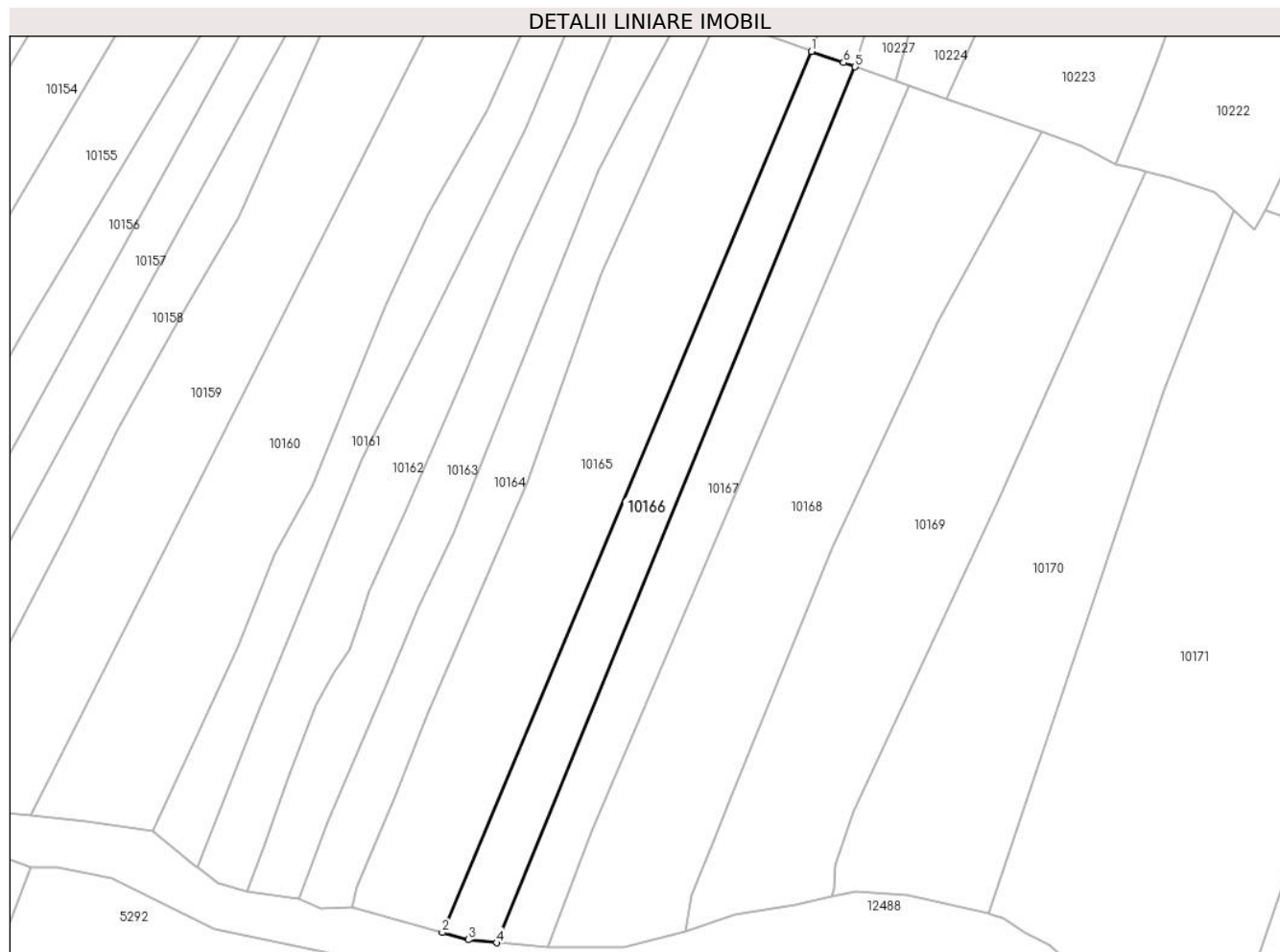
Inscrieri privind dezmembramintele dreptului de proprietate, drepturi reale de garanție și sarcini	Referințe
NU SUNT	

Anexa Nr. 1 La Partea I

Teren

Nr cadastral	Suprafața (mp)*	Observații / Referințe
	2.700	

* Suprafața este determinată în planul de proiecție Stereo 70.



Date referitoare la teren

Crt	Categorie folosință	Intravilan	Suprafața (mp)	Tarla	Parcelă	Nr. topo	Observații / Referințe
1	faneata	NU	2.700	-	-	-	

Lungime Segmente

1) Valorile lungimilor segmentelor sunt obținute din proiecție în plan.

Punct început	X / Y	Punct sfârșit	X / Y	Lungime segment (** (m)
1	576.516,461 641.062,072	2	576.428,755 640.853,014	226.71
2	576.428,755 640.853,014	3	576.434,915 640.851,271	6.402
3	576.434,915 640.851,271	4	576.441,681 640.850,572	6.802
4	576.441,681 640.850,572	5	576.526,882 641.058,428	224.64
5	576.526,882 641.058,428	6	576.524,09 641.059,401	2.957

Punct început	X / Y	Punct sfârșit	X / Y	Lungime segment (** (m)
6	576.524,09 641.059,401	1	576.516,461 641.062,072	8.083

** Lungimile segmentelor sunt determinate în planul de proiecție Stereo 70 și sunt rotunjite la 1 milimetru.

*** Distanța dintre puncte este formată din segmente cumulate ce sunt mai mici decât valoarea 1 milimetru.

**DATE DESPRE IMOBILUL NR. 10167**

Oficiul de Cadastru și Publicitate Imobiliară NEAMT
Biroul de Cadastru și Publicitate Imobiliară Targu-Neamt

A. Partea I. Descrierea imobilului

TEREN Extravilan

Adresa: Jud. Neamt

Nr. Crt	Nr cadastral Nr. topografic	Suprafața* (mp)	Observații / Referințe
A1		2.699	Sector cadastral:66 Teren neimprejmuit;

B. Partea II. Proprietari și acte

Inscrieri privitoare la dreptul de proprietate și alte drepturi reale	Referințe
/	
Act Normativ nr. 7, din 13/03/1996 emis de GUVERNUL ROMÂNIEI;	
B1	Inscrierea provizorie, drept de PROPRIETATE, dobandit prin Lege, cota actuala 1/1, cota initiala 1/1
	1) COMUNA PIPIRIG, CIF:99999999999999, Proprietar neidentificat

C. Partea III. SARCINI .

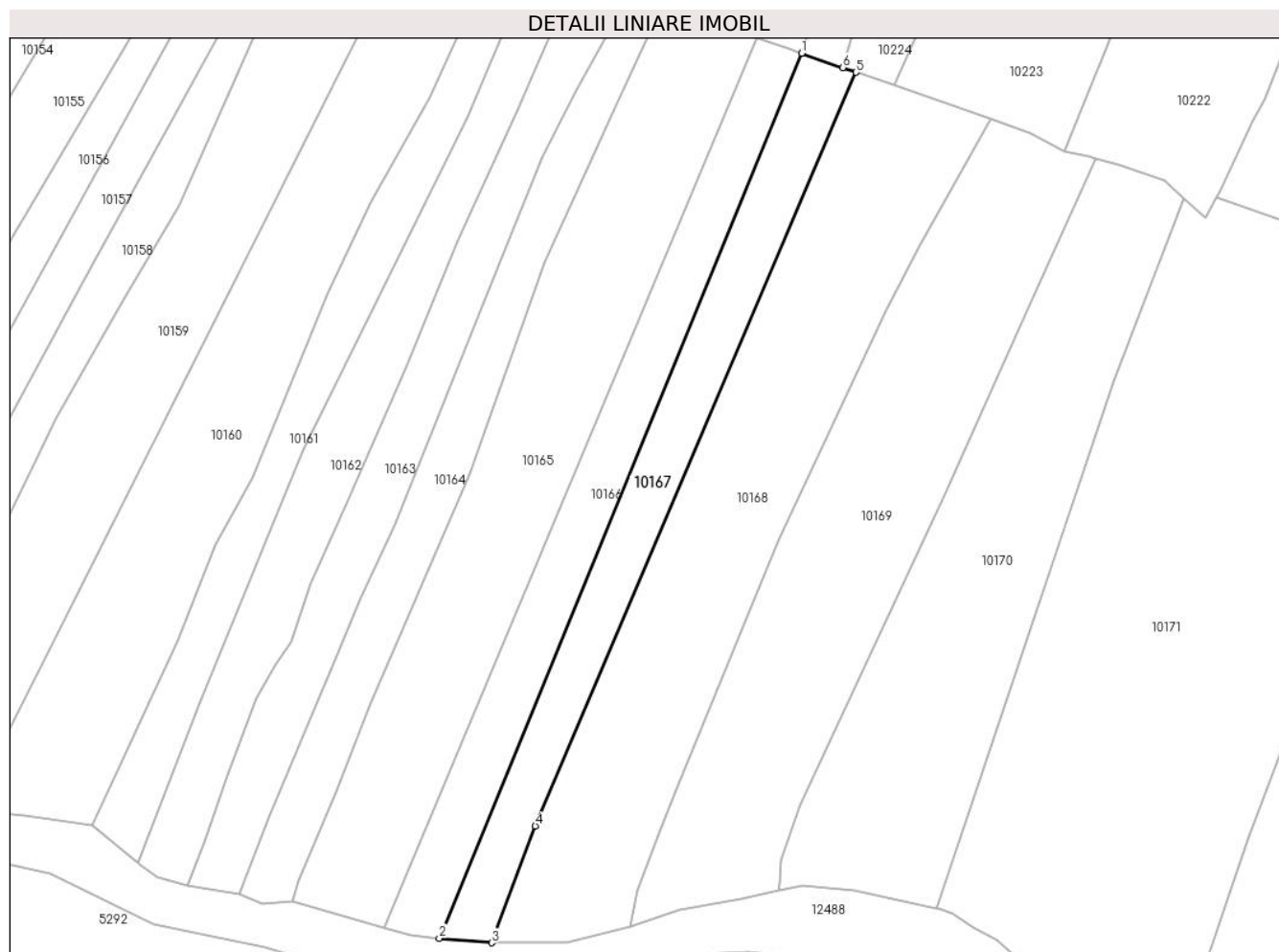
Inscrieri privind dezmembramintele dreptului de proprietate, drepturi reale de garanție și sarcini	Referințe
NU SUNT	

Anexa Nr. 1 La Partea I

Teren

Nr cadastral	Suprafața (mp)*	Observații / Referințe
	2.699	

* Suprafața este determinată în planul de proiecție Stereo 70.



Date referitoare la teren

Crt	Categorie folosință	Intravilan	Suprafața (mp)	Tarla	Parcelă	Nr. topo	Observații / Referințe
1	faneata	NU	2.699	-	-	-	

Lungime Segmente

1) Valorile lungimilor segmentelor sunt obținute din proiecție în plan.

Punct început	X / Y	Punct sfârșit	X / Y	Lungime segment (** (m)
1	576.526,882 641.058,428	2	576.441,681 640.850,572	224.64
2	576.441,681 640.850,572	3	576.453,955 640.849,483	12.322
3	576.453,955 640.849,483	4	576.464,265 640.876,891	29.283
4	576.464,265 640.876,891	5	576.539,662 641.053,973	192.465
5	576.539,662 641.053,973	6	576.536,563 641.055,053	3.282

Punct început	X / Y	Punct sfârșit	X / Y	Lungime segment (** (m)
6	576.536,563 641.055,053	1	576.526,882 641.058,428	10.252

** Lungimile segmentelor sunt determinate în planul de proiecție Stereo 70 și sunt rotunjite la 1 milimetru.

*** Distanța dintre puncte este formată din segmente cumulate ce sunt mai mici decât valoarea 1 milimetru.

**DATE DESPRE IMOBILUL NR. 10168**

Oficiul de Cadastru și Publicitate Imobiliară NEAMT
Biroul de Cadastru și Publicitate Imobiliară Targu-Neamt

A. Partea I. Descrierea imobilului

TEREN Extravilan

Adresa: Jud. Neamt

Nr. Crt	Nr cadastral Nr. topografic	Suprafața* (mp)	Observații / Referințe
A1		6.062	Sector cadastral:66 Teren neimprejmuit;

B. Partea II. Proprietari și acte

Inscrieri privitoare la dreptul de proprietate și alte drepturi reale		Referințe
/		
Act Normativ nr. 7, din 13/03/1996 emis de GUVERNUL ROMÂNIEI;		
B1	Inscrierea provizorie, drept de PROPRIETATE, dobandit prin Lege, cota actuala 1/1, cota initiala 1/1	A1
1) COMUNA PIPIRIG, CIF:99999999999999, Proprietar neidentificat		

C. Partea III. SARCINI .

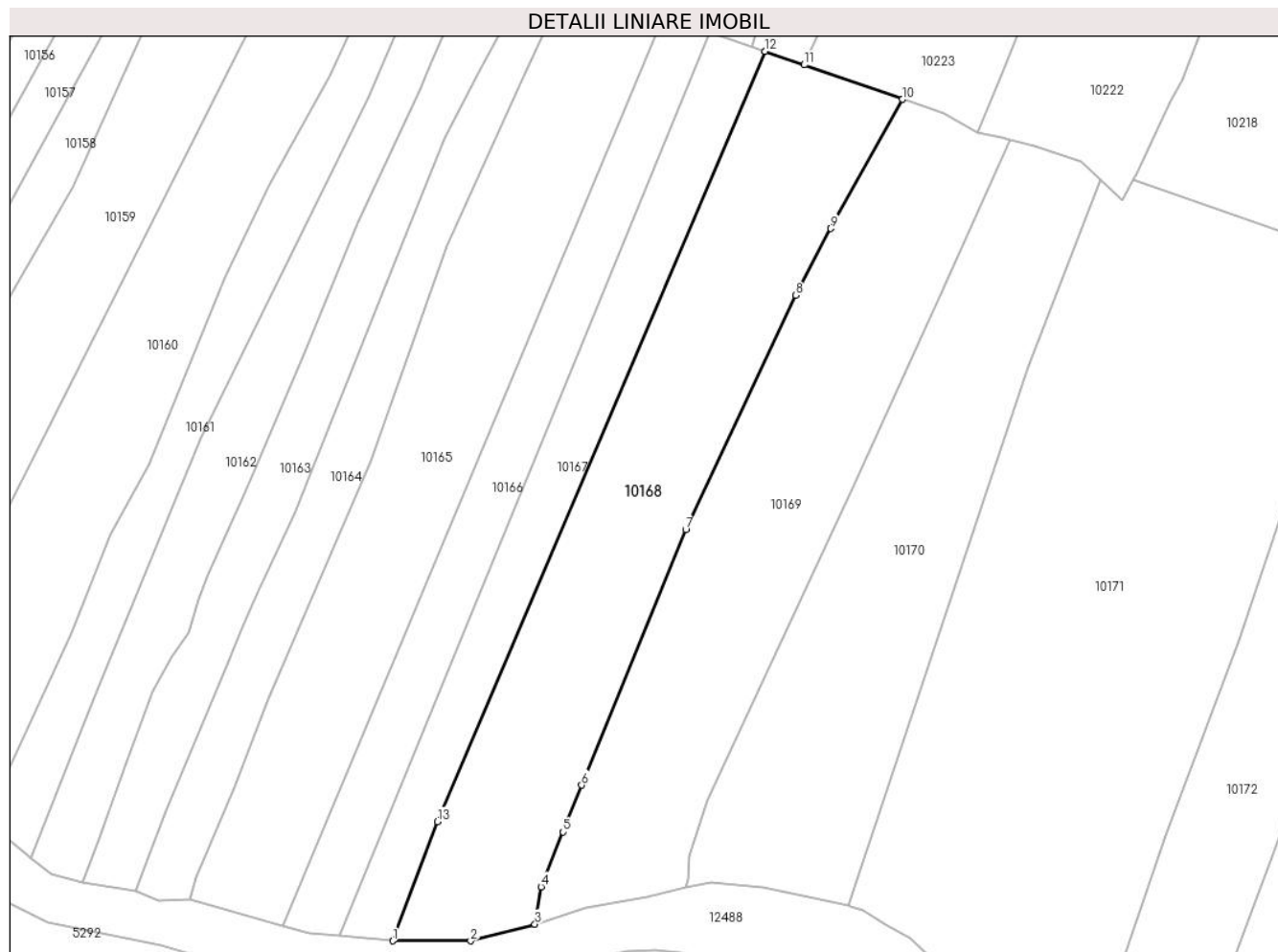
Inscrieri privind dezmembramintele dreptului de proprietate, drepturi reale de garanție și sarcini	Referințe
NU SUNT	

Anexa Nr. 1 La Partea I

Teren

Nr cadastral	Suprafața (mp)*	Observații / Referințe
	6.062	

* Suprafața este determinată în planul de proiecție Stereo 70.



Date referitoare la teren

Crt	Categorie folosință	Intravilan	Suprafața (mp)	Tarla	Parcelă	Nr. topo	Observații / Referințe
1	faneata	NU	6.062	-	-	-	

Lungime Segmente

1) Valorile lungimilor segmentelor sunt obținute din proiecție în plan.

Punct început	X / Y	Punct sfârșit	X / Y	Lungime segment (** (m)
1	576.453,955 640.849,483	2	576.471,882 640.849,483	17.927
2	576.471,882 640.849,483	3	576.486,667 640.853,31	15.272
3	576.486,667 640.853,31	4	576.488,122 640.861,912	8.724
4	576.488,122 640.861,912	5	576.493,18 640.874,512	13.577
5	576.493,18 640.874,512	6	576.497,409 640.885,283	11.571

Punct început	X / Y	Punct sfârșit	X / Y	Lungime segment (** (m)
6	576.497,409 640.885,283	7	576.521,361 640.944,004	63.418
7	576.521,361 640.944,004	8	576.546,663 640.997,872	59.514
8	576.546,663 640.997,872	9	576.554,739 641.013,25	17.37
9	576.554,739 641.013,25	10	576.571,272 641.042,954	33.995
10	576.571,272 641.042,954	11	576.548,649 641.050,84	23.958
11	576.548,649 641.050,84	12	576.539,662 641.053,973	9.517
12	576.539,662 641.053,973	13	576.464,265 640.876,891	192.465
13	576.464,265 640.876,891	1	576.453,955 640.849,483	29.283

** Lungimile segmentelor sunt determinate în planul de proiecție Stereo 70 și sunt rotunjite la 1 milimetru.

*** Distanța dintre puncte este formată din segmente cumulate ce sunt mai mici decât valoarea 1 milimetru.

**DATE DESPRE IMOBILUL NR. 10169**

Oficiul de Cadastru și Publicitate Imobiliară NEAMT
Biroul de Cadastru și Publicitate Imobiliară Targu-Neamt

A. Partea I. Descrierea imobilului

TEREN Extravilan

Adresa: Jud. Neamt

Nr. Crt	Nr cadastral Nr. topografic	Suprafața* (mp)	Observații / Referințe
A1		5.846	Sector cadastral:66 Teren neimprejmuit;

B. Partea II. Proprietari și acte

Inscrieri privitoare la dreptul de proprietate și alte drepturi reale		Referințe
/		
Act Administrativ nr. 14218, din 14/09/2023 emis de PRIMARIA COMUNEI PIPIRIG;		
B1	Inscrierea posesiei, drept de PROPRIETATE, dobandit prin Lege, cota actuala 1/1, cota initiala 1/1 1) CIOBANU VALENTIN 2) CIOBANU ANA	A1

C. Partea III. SARCINI .

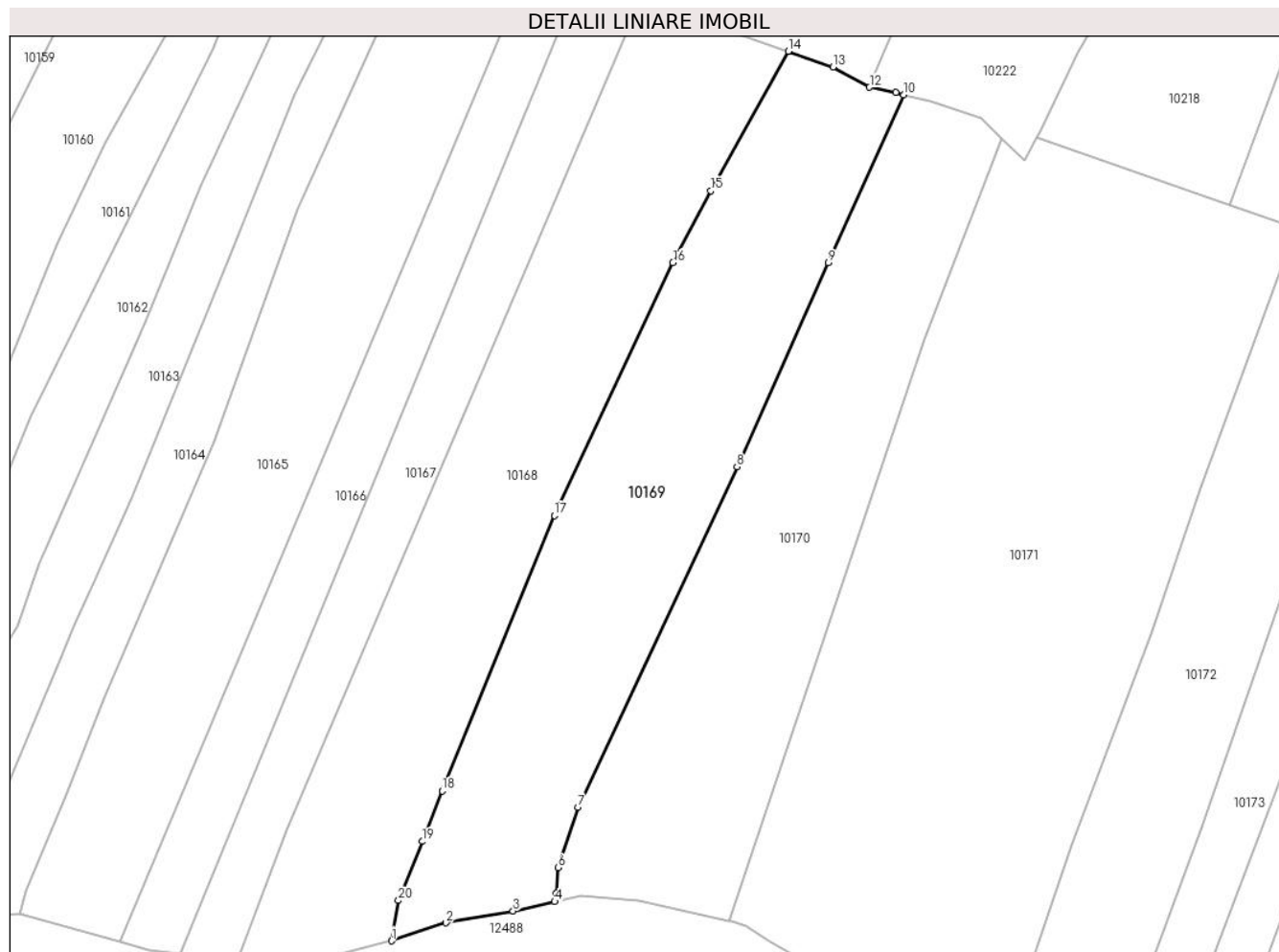
Inscrieri privind dezmembramintele dreptului de proprietate, drepturi reale de garanție și sarcini	Referințe
NU SUNT	

Anexa Nr. 1 La Partea I

Teren

Nr cadastral	Suprafața (mp)*	Observații / Referințe
	5.846	

* Suprafața este determinată în planul de proiecție Stereo 70.



Date referitoare la teren

Crt	Categorie folosință	Intravilan	Suprafața (mp)	Tarla	Parcelă	Nr. topo	Observații / Referințe
1	faneata	NU	5.846	-	-	-	

Lungime Segmente

1) Valorile lungimilor segmentelor sunt obținute din proiecție în plan.

Punct început	X / Y	Punct sfârșit	X / Y	Lungime segment (** (m)
1	576.486,667 640.853,31	2	576.498,254 640.857,139	12.203
2	576.498,254 640.857,139	3	576.512,572 640.859,655	14.537
3	576.512,572 640.859,655	4	576.521,439 640.861,676	9.094
4	576.521,439 640.861,676	5	576.521,821 640.863,445	1.81
5	576.521,821 640.863,445	6	576.522,136 640.868,915	5.479

Punct început	X / Y	Punct sfârșit	X / Y	Lungime segment (** (m)
6	576.522,136 640.868,915	7	576.526,429 640.881,774	13.557
7	576.526,429 640.881,774	8	576.560,339 640.954,376	80.131
8	576.560,339 640.954,376	9	576.579,836 640.997,865	47.659
9	576.579,836 640.997,865	10	576.595,891 641.033,676	39.245
10	576.595,891 641.033,676	11	576.594,175 641.034,122	1.773
11	576.594,175 641.034,122	12	576.588,612 641.035,29	5.684
12	576.588,612 641.035,29	13	576.580,821 641.039,626	8.916
13	576.580,821 641.039,626	14	576.571,272 641.042,954	10.112
14	576.571,272 641.042,954	15	576.554,739 641.013,25	33.995
15	576.554,739 641.013,25	16	576.546,663 640.997,872	17.37
16	576.546,663 640.997,872	17	576.521,361 640.944,004	59.514
17	576.521,361 640.944,004	18	576.497,409 640.885,283	63.418
18	576.497,409 640.885,283	19	576.493,18 640.874,512	11.571
19	576.493,18 640.874,512	20	576.488,122 640.861,912	13.577
20	576.488,122 640.861,912	1	576.486,667 640.853,31	8.724

** Lungimile segmentelor sunt determinate în planul de proiecție Stereo 70 și sunt rotunjite la 1 milimetru.

*** Distanța dintre puncte este formată din segmente cumulate ce sunt mai mici decât valoarea 1 milimetru.

**DATE DESPRE IMOBILUL NR. 10170**

Oficiul de Cadastru și Publicitate Imobiliară NEAMT
Biroul de Cadastru și Publicitate Imobiliară Targu-Neamt

A. Partea I. Descrierea imobilului

TEREN Extravilan

Adresa: Jud. Neamt

Nr. Crt	Nr cadastral Nr. topografic	Suprafața* (mp)	Observații / Referințe
A1		5.488	Sector cadastral:66 Teren imprejmuit;

B. Partea II. Proprietari și acte

Inscrieri privitoare la dreptul de proprietate și alte drepturi reale		Referințe
/		
Act Administrativ nr. 14218, din 14/09/2023 emis de PRIMARIA COMUNEI PIPIRIG;		
B1	Inscrierea posesiei, drept de PROPRIETATE, dobandit prin Lege, cota actuala 1/1, cota initiala 1/1 1) AGAPIE SORIN 2) AGAPIE IRINA	A1

C. Partea III. SARCINI .

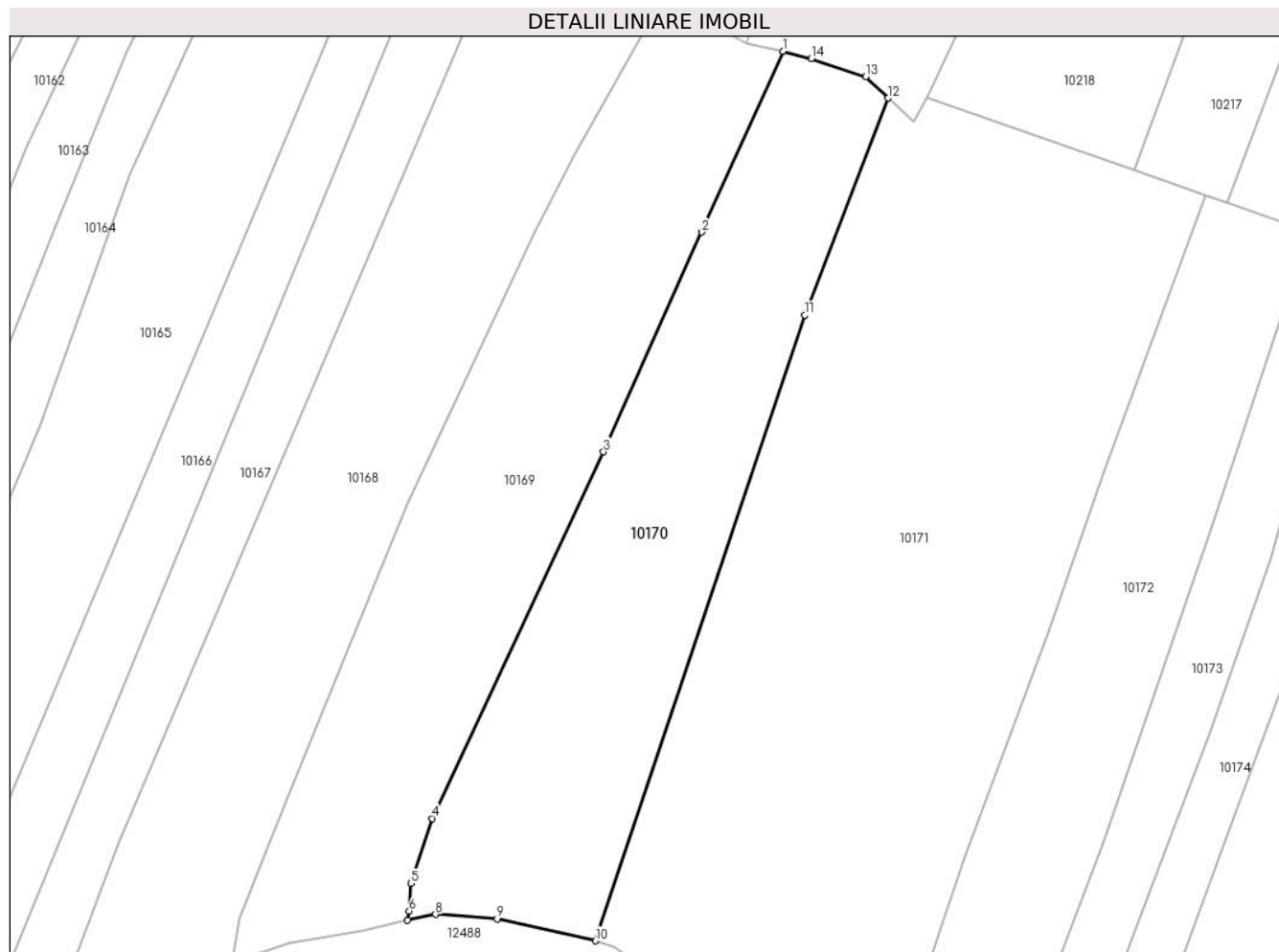
Inscrieri privind dezmembramintele dreptului de proprietate, drepturi reale de garanție și sarcini	Referințe
NU SUNT	

Anexa Nr. 1 La Partea I

Teren

Nr cadastral	Suprafața (mp)*	Observații / Referințe
	5.488	

* Suprafața este determinată în planul de proiecție Stereo 70.



Date referitoare la teren

Crt	Categorie folosință	Intravilan	Suprafața (mp)	Tarla	Parcelă	Nr. topo	Observații / Referințe
1	faneata	NU	5.488	-	-	-	

Lungime Segmente

1) Valorile lungimilor segmentelor sunt obținute din proiecție în plan.

Punct început	X / Y	Punct sfârșit	X / Y	Lungime segment (** (m)
1	576.595,891 641.033,676	2	576.579,836 640.997,865	39.245
2	576.579,836 640.997,865	3	576.560,339 640.954,376	47.659
3	576.560,339 640.954,376	4	576.526,429 640.881,774	80.131
4	576.526,429 640.881,774	5	576.522,136 640.868,915	13.557
5	576.522,136 640.868,915	6	576.521,821 640.863,445	5.479

Punct început	X / Y	Punct sfârșit	X / Y	Lungime segment (** (m)
6	576.521,821 640.863,445	7	576.521,439 640.861,676	1.81
7	576.521,439 640.861,676	8	576.527,049 640.862,81	5.723
8	576.527,049 640.862,81	9	576.539,249 640.861,885	12.235
9	576.539,249 640.861,885	10	576.558,712 640.857,552	19.939
10	576.558,712 640.857,552	11	576.600,24 640.981,473	130.694
11	576.600,24 640.981,473	12	576.616,744 641.024,415	46.004
12	576.616,744 641.024,415	13	576.612,304 641.028,669	6.149
13	576.612,304 641.028,669	14	576.601,528 641.032,209	11.343
14	576.601,528 641.032,209	1	576.595,891 641.033,676	5.825

** Lungimile segmentelor sunt determinate în planul de proiecție Stereo 70 și sunt rotunjite la 1 milimetru.

*** Distanța dintre puncte este formată din segmente cumulate ce sunt mai mici decât valoarea 1 milimetru.

**DATE DESPRE IMOBILUL NR. 10171**

Oficiul de Cadastru și Publicitate Imobiliară NEAMT
Biroul de Cadastru și Publicitate Imobiliară Targu-Neamt

A. Partea I. Descrierea imobilului

TEREN Extravilan

Adresa: Jud. Neamt

Nr. Crt	Nr cadastral Nr. topografic	Suprafața* (mp)	Observații / Referințe
A1		12.650	Sector cadastral:66 Teren neimprejmuit;

B. Partea II. Proprietari și acte

Inscrieri privitoare la dreptul de proprietate și alte drepturi reale		Referințe
/		
Act Normativ nr. 7, din 13/03/1996 emis de GUVERNUL ROMÂNIEI;		
B1	Inscrierea provizorie, drept de PROPRIETATE, dobandit prin Lege, cota actuala 1/1, cota initiala 1/1	A1
1) COMUNA PIPIRIG, CIF:99999999999999, Proprietar neidentificat		

C. Partea III. SARCINI .

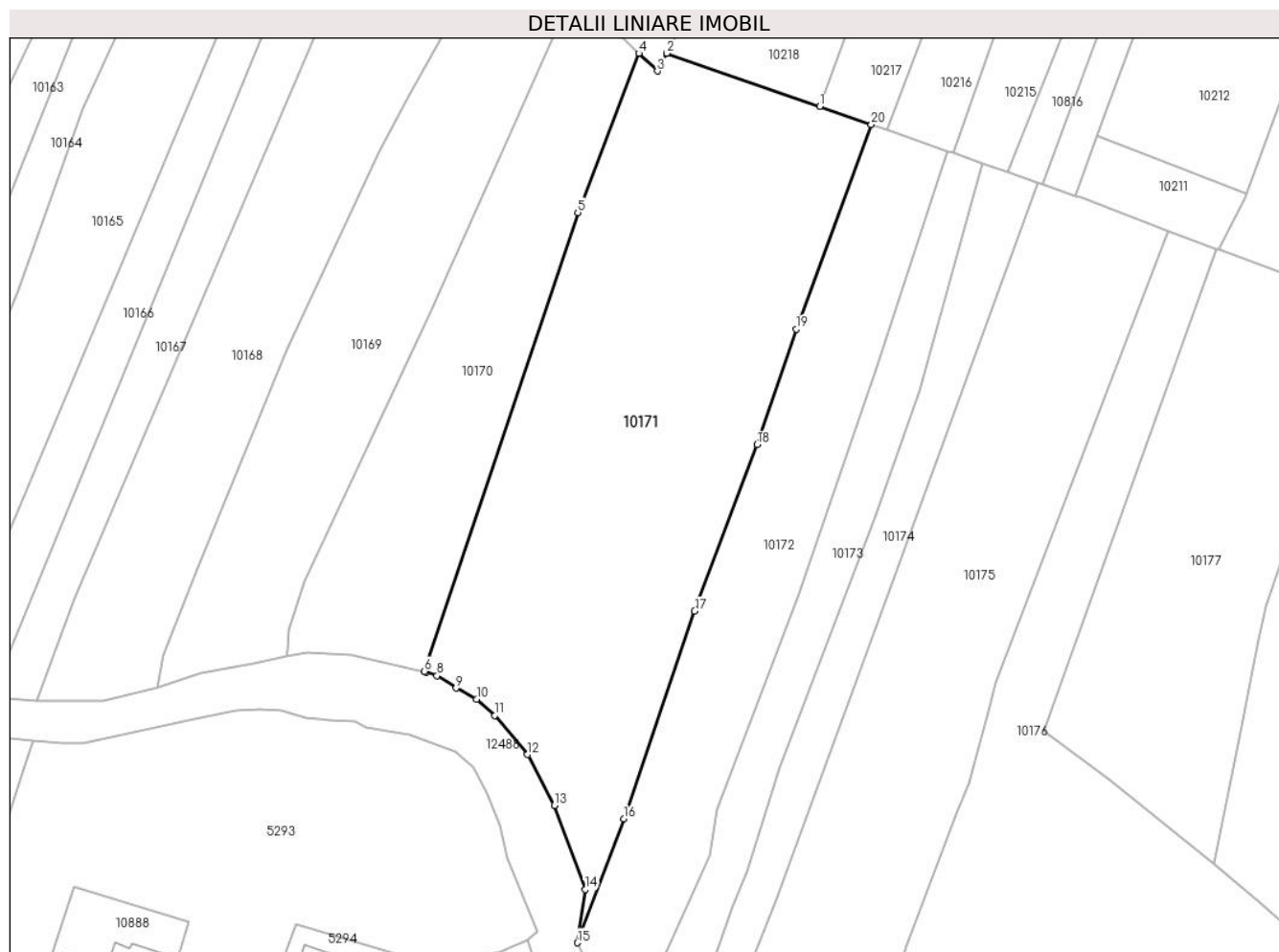
Inscrieri privind dezmembramintele dreptului de proprietate, drepturi reale de garanție și sarcini	Referințe
NU SUNT	

Anexa Nr. 1 La Partea I

Teren

Nr cadastral	Suprafața (mp)*	Observații / Referințe
	12.650	

* Suprafața este determinată în planul de proiecție Stereo 70.



Date referitoare la teren

Crt	Categorie folosință	Intravilan	Suprafața (mp)	Tarla	Parcelă	Nr. topo	Observații / Referințe
1	faneata	NU	12.650	-	-	-	

Lungime Segmente

1) Valorile lungimilor segmentelor sunt obținute din proiecție în plan.

Punct început	X / Y	Punct sfârșit	X / Y	Lungime segment (** (m)
1	576.665,549 641.010,09	2	576.624,324 641.024,461	43.658
2	576.624,324 641.024,461	3	576.621,736 641.019,633	5.478
3	576.621,736 641.019,633	4	576.616,744 641.024,415	6.913
4	576.616,744 641.024,415	5	576.600,24 640.981,473	46.004
5	576.600,24 640.981,473	6	576.558,712 640.857,552	130.694

Punct început	X / Y	Punct sfârșit	X / Y	Lungime segment (** (m)
6	576.558,712 640.857,552	7	576.559,255 640.857,402	0.563
7	576.559,255 640.857,402	8	576.562,161 640.856,411	3.07
8	576.562,161 640.856,411	9	576.567,321 640.853,073	6.146
9	576.567,321 640.853,073	10	576.572,852 640.850,014	6.321
10	576.572,852 640.850,014	11	576.577,796 640.845,678	6.576
11	576.577,796 640.845,678	12	576.586,626 640.835,108	13.773
12	576.586,626 640.835,108	13	576.593,872 640.821,415	15.492
13	576.593,872 640.821,415	14	576.602,252 640.798,671	24.239
14	576.602,252 640.798,671	15	576.600,105 640.784,302	14.529
15	576.600,105 640.784,302	16	576.612,626 640.817,775	35.738
16	576.612,626 640.817,775	17	576.631,796 640.873,795	59.209
17	576.631,796 640.873,795	18	576.648,65 640.918,8	48.057
18	576.648,65 640.918,8	19	576.659,233 640.949,956	32.904
19	576.659,233 640.949,956	20	576.679,509 641.005,224	58.87
20	576.679,509 641.005,224	1	576.665,549 641.010,09	14.784

** Lungimile segmentelor sunt determinate în planul de proiecție Stereo 70 și sunt rotunjite la 1 milimetru.

*** Distanța dintre puncte este formată din segmente cumulate ce sunt mai mici decât valoarea 1 milimetru.

**DATE DESPRE IMOBILUL NR. 10172**

Oficiul de Cadastru și Publicitate Imobiliară NEAMT
Biroul de Cadastru și Publicitate Imobiliară Targu-Neamt

A. Partea I. Descrierea imobilului

TEREN Extravilan

Adresa: Jud. Neamt

Nr. Crt	Nr cadastral Nr. topografic	Suprafața* (mp)	Observații / Referințe
A1		5.877	Sector cadastral:66 Teren imprejmuit;

B. Partea II. Proprietari și acte

Inscrieri privitoare la dreptul de proprietate și alte drepturi reale		Referințe
/		
Act Administrativ nr. 14218, din 14/09/2023 emis de PRIMARIA COMUNEI PIPIRIG;		
B1	Inscrierea posesiei, drept de PROPRIETATE, dobandit prin Lege, cota actuala 1/1, cota initiala 1/1 1) LIPAN ION	A1

C. Partea III. SARCINI .

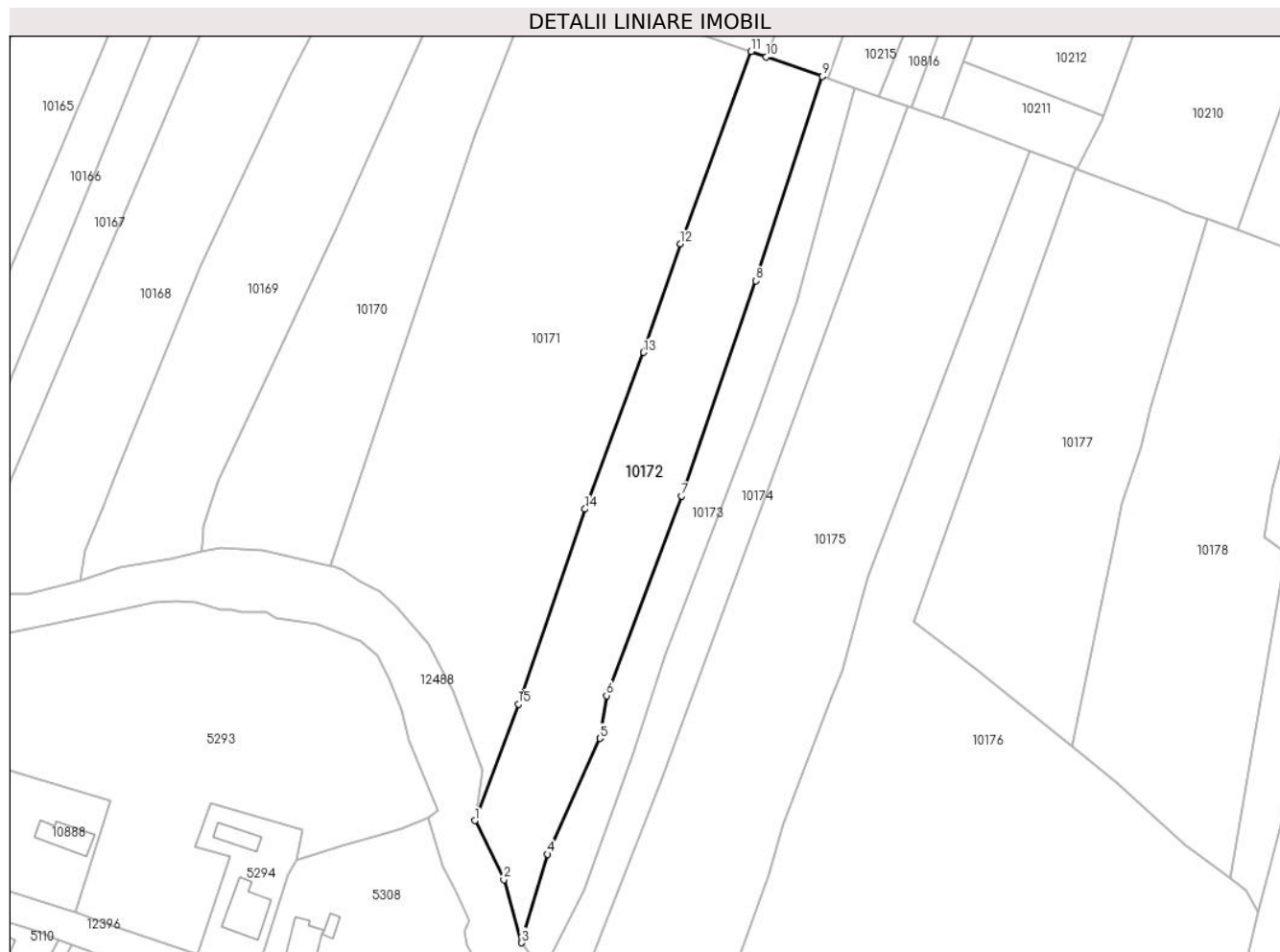
Inscrieri privind dezmembramintele dreptului de proprietate, drepturi reale de garanție și sarcini	Referințe
NU SUNT	

Anexa Nr. 1 La Partea I

Teren

Nr cadastral	Suprafața (mp)*	Observații / Referințe
	5.877	

* Suprafața este determinată în planul de proiecție Stereo 70.



Date referitoare la teren

Crt	Categorie folosință	Intravilan	Suprafața (mp)	Tarla	Parcelă	Nr. topo	Observații / Referințe
1	faneata	NU	5.877	-	-	-	

Lungime Segmente

1) Valorile lungimilor segmentelor sunt obținute din proiecție în plan.

Punct început	X / Y	Punct sfârșit	X / Y	Lungime segment (** (m)
1	576.600,105 640.784,302	2	576.608,467 640.767,363	18.891
2	576.608,467 640.767,363	3	576.613,56 640.749,243	18.822
3	576.613,56 640.749,243	4	576.620,957 640.774,666	26.477
4	576.620,957 640.774,666	5	576.636,052 640.807,936	36.534
5	576.636,052 640.807,936	6	576.637,959 640.820,206	12.417

Punct început	X / Y	Punct sfârșit	X / Y	Lungime segment (** (m)
6	576.637,959 640.820,206	7	576.659,569 640.877,555	61.285
7	576.659,569 640.877,555	8	576.680,853 640.939,338	65.346
8	576.680,853 640.939,338	9	576.700,08 640.998,054	61.784
9	576.700,08 640.998,054	10	576.683,941 641.003,68	17.091
10	576.683,941 641.003,68	11	576.679,509 641.005,224	4.693
11	576.679,509 641.005,224	12	576.659,233 640.949,956	58.87
12	576.659,233 640.949,956	13	576.648,65 640.918,8	32.904
13	576.648,65 640.918,8	14	576.631,796 640.873,795	48.057
14	576.631,796 640.873,795	15	576.612,626 640.817,775	59.209
15	576.612,626 640.817,775	1	576.600,105 640.784,302	35.738

** Lungimile segmentelor sunt determinate în planul de proiecție Stereo 70 și sunt rotunjite la 1 milimetru.

*** Distanța dintre puncte este formată din segmente cumulate ce sunt mai mici decât valoarea 1 milimetru.

**DATE DESPRE IMOBILUL NR. 10173**

Oficiul de Cadastru și Publicitate Imobiliară NEAMT
Biroul de Cadastru și Publicitate Imobiliară Targu-Neamt

A. Partea I. Descrierea imobilului

TEREN Extravilan

Adresa: Jud. Neamt

Nr. Crt	Nr cadastral Nr. topografic	Suprafața* (mp)	Observații / Referințe
A1		3.184	Sector cadastral:66 Teren neimprejmuit;

B. Partea II. Proprietari și acte

Inscrieri privitoare la dreptul de proprietate și alte drepturi reale		Referințe
/		
Act Administrativ nr. 14218, din 14/09/2023 emis de PRIMARIA COMUNEI PIPIRIG;		
B1	Inscrierea posesiei, drept de PROPRIETATE, dobandit prin Lege, cota actuala 1/1, cota initiala 1/1 1) RUSU VASILE 2) RUSU NADIA	A1

C. Partea III. SARCINI .

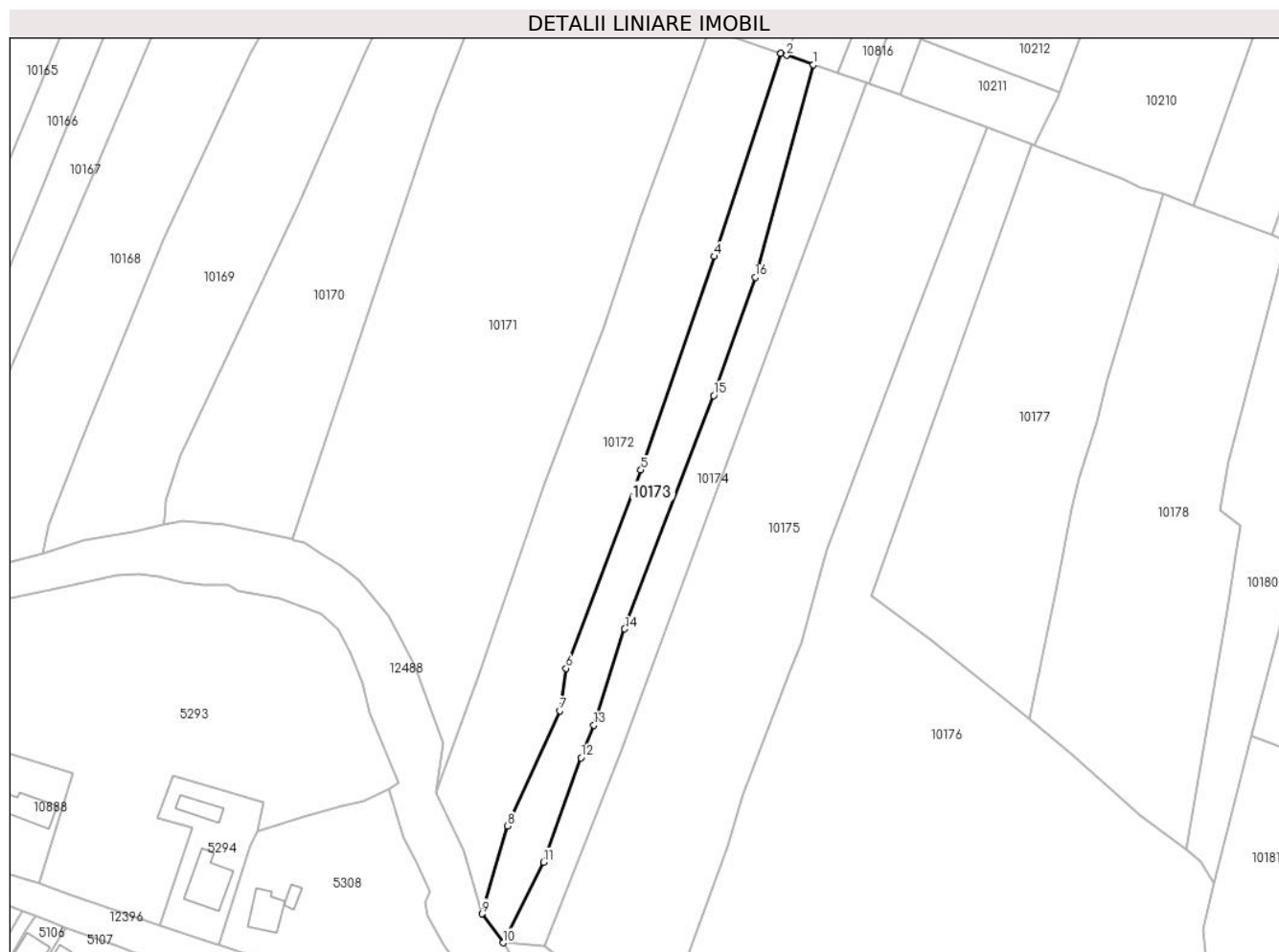
Inscrieri privind dezmembramintele dreptului de proprietate, drepturi reale de garanție și sarcini	Referințe
NU SUNT	

Anexa Nr. 1 La Partea I

Teren

Nr cadastral	Suprafața (mp)*	Observații / Referințe
	3.184	

* Suprafața este determinată în planul de proiecție Stereo 70.



Date referitoare la teren

Crt	Categorie folosință	Intra vilan	Suprafața (mp)	Tarla	Parcelă	Nr. topo	Observații / Referințe
1	faneata	NU	3.184	-	-	-	

Lungime Segmente

1) Valorile lungimilor segmentelor sunt obținute din proiecție în plan.

Punct început	X / Y	Punct sfârșit	X / Y	Lungime segment (** (m)
1	576.709,486 640.994,775	2	576.701,789 640.997,458	8.151
2	576.701,789 640.997,458	3	576.700,08 640.998,054	1.81
3	576.700,08 640.998,054	4	576.680,853 640.939,338	61.784
4	576.680,853 640.939,338	5	576.659,569 640.877,555	65.346
5	576.659,569 640.877,555	6	576.637,959 640.820,206	61.285

Punct început	X / Y	Punct sfârşit	X / Y	Lungime segment (** (m)
6	576.637,959 640.820,206	7	576.636,052 640.807,936	12.417
7	576.636,052 640.807,936	8	576.620,957 640.774,666	36.534
8	576.620,957 640.774,666	9	576.613,56 640.749,243	26.477
9	576.613,56 640.749,243	10	576.619,741 640.740,863	10.413
10	576.619,741 640.740,863	11	576.631,346 640.764,175	26.041
11	576.631,346 640.764,175	12	576.642,193 640.794,352	32.067
12	576.642,193 640.794,352	13	576.645,912 640.803,801	10.155
13	576.645,912 640.803,801	14	576.654,874 640.831,624	29.231
14	576.654,874 640.831,624	15	576.680,596 640.899,11	72.222
15	576.680,596 640.899,11	16	576.692,597 640.933,25	36.188
16	576.692,597 640.933,25	1	576.709,486 640.994,775	63.801

** Lungimile segmentelor sunt determinate în planul de proiecție Stereo 70 și sunt rotunjite la 1 milimetru.

*** Distanța dintre puncte este formată din segmente cumulate ce sunt mai mici decât valoarea 1 milimetru.

**DATE DESPRE IMOBILUL NR. 10174**

Oficiul de Cadastru și Publicitate Imobiliară NEAMT
Biroul de Cadastru și Publicitate Imobiliară Targu-Neamt

A. Partea I. Descrierea imobilului

TEREN Extravilan

Adresa: Jud. Neamt

Nr. Crt	Nr cadastral Nr. topografic	Suprafața* (mp)	Observații / Referințe
A1		2.988	Sector cadastral:66 Teren imprejmuit;

B. Partea II. Proprietari și acte

Inscrieri privitoare la dreptul de proprietate și alte drepturi reale		Referințe
/		
Act Administrativ nr. 14218, din 14/09/2023 emis de PRIMARIA COMUNEI PIPIRIG;		
B1	Inscrierea posesiei, drept de PROPRIETATE, dobandit prin Lege, cota actuala 1/1, cota initiala 1/1 1) MUTU NECULAI	A1

C. Partea III. SARCINI .

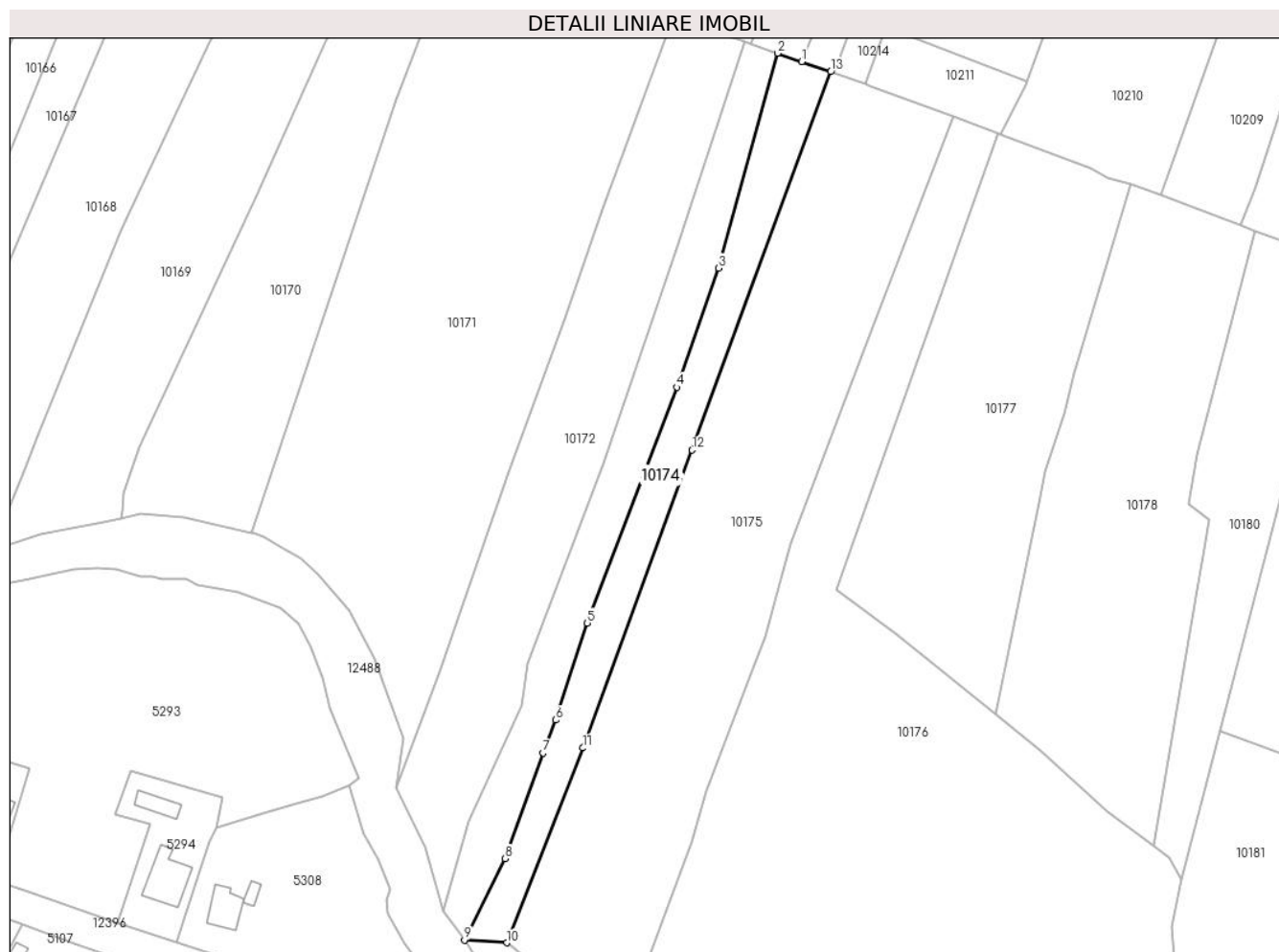
Inscrieri privind dezmembramintele dreptului de proprietate, drepturi reale de garanție și sarcini	Referințe
NU SUNT	

Anexa Nr. 1 La Partea I

Teren

Nr cadastral	Suprafața (mp)*	Observații / Referințe
	2.988	

* Suprafața este determinată în planul de proiecție Stereo 70.



Date referitoare la teren

Crt	Categorie folosință	Intravilan	Suprafața (mp)	Tarla	Parcelă	Nr. topo	Observații / Referințe
1	faneata	NU	2.988	-	-	-	

Lungime Segmente

1) Valorile lungimilor segmentelor sunt obținute din proiecție în plan.

Punct început	X / Y	Punct sfârșit	X / Y	Lungime segment (** (m)
1	576.716,346 640.992,384	2	576.709,486 640.994,775	7.265
2	576.709,486 640.994,775	3	576.692,597 640.933,25	63.801
3	576.692,597 640.933,25	4	576.680,596 640.899,11	36.188
4	576.680,596 640.899,11	5	576.654,874 640.831,624	72.222
5	576.654,874 640.831,624	6	576.645,912 640.803,801	29.231

Punct început	X / Y	Punct sfârșit	X / Y	Lungime segment (** (m)
6	576.645,912 640.803,801	7	576.642,193 640.794,352	10.155
7	576.642,193 640.794,352	8	576.631,346 640.764,175	32.067
8	576.631,346 640.764,175	9	576.619,741 640.740,863	26.041
9	576.619,741 640.740,863	10	576.631,844 640.740,057	12.13
10	576.631,844 640.740,057	11	576.653,718 640.795,852	59.93
11	576.653,718 640.795,852	12	576.684,956 640.881,162	90.849
12	576.684,956 640.881,162	13	576.724,694 640.989,474	115.372
13	576.724,694 640.989,474	1	576.716,346 640.992,384	8.841

** Lungimile segmentelor sunt determinate în planul de proiecție Stereo 70 și sunt rotunjite la 1 milimetru.

*** Distanța dintre puncte este formată din segmente cumulate ce sunt mai mici decât valoarea 1 milimetru.

**DATE DESPRE IMOBILUL NR. 10175**

Oficiul de Cadastru și Publicitate Imobiliară NEAMT
Biroul de Cadastru și Publicitate Imobiliară Targu-Neamt

A. Partea I. Descrierea imobilului

TEREN Extravilan

Adresa: Jud. Neamt

Nr. Crt	Nr cadastral Nr. topografic	Suprafața* (mp)	Observații / Referințe
A1		10.172	Sector cadastral:66 Teren imprejmuit;

B. Partea II. Proprietari și acte

Inscrieri privitoare la dreptul de proprietate și alte drepturi reale		Referințe
/		
Act Administrativ nr. 14218, din 14/09/2023 emis de PRIMARIA COMUNEI PIPIRIG;		
B1	Inscrierea posesiei, drept de PROPRIETATE, dobandit prin Lege, cota actuala 1/1, cota initiala 1/1 1) ȘUTU ILIE 2) ȘUTU ANA, soți	A1

C. Partea III. SARCINI .

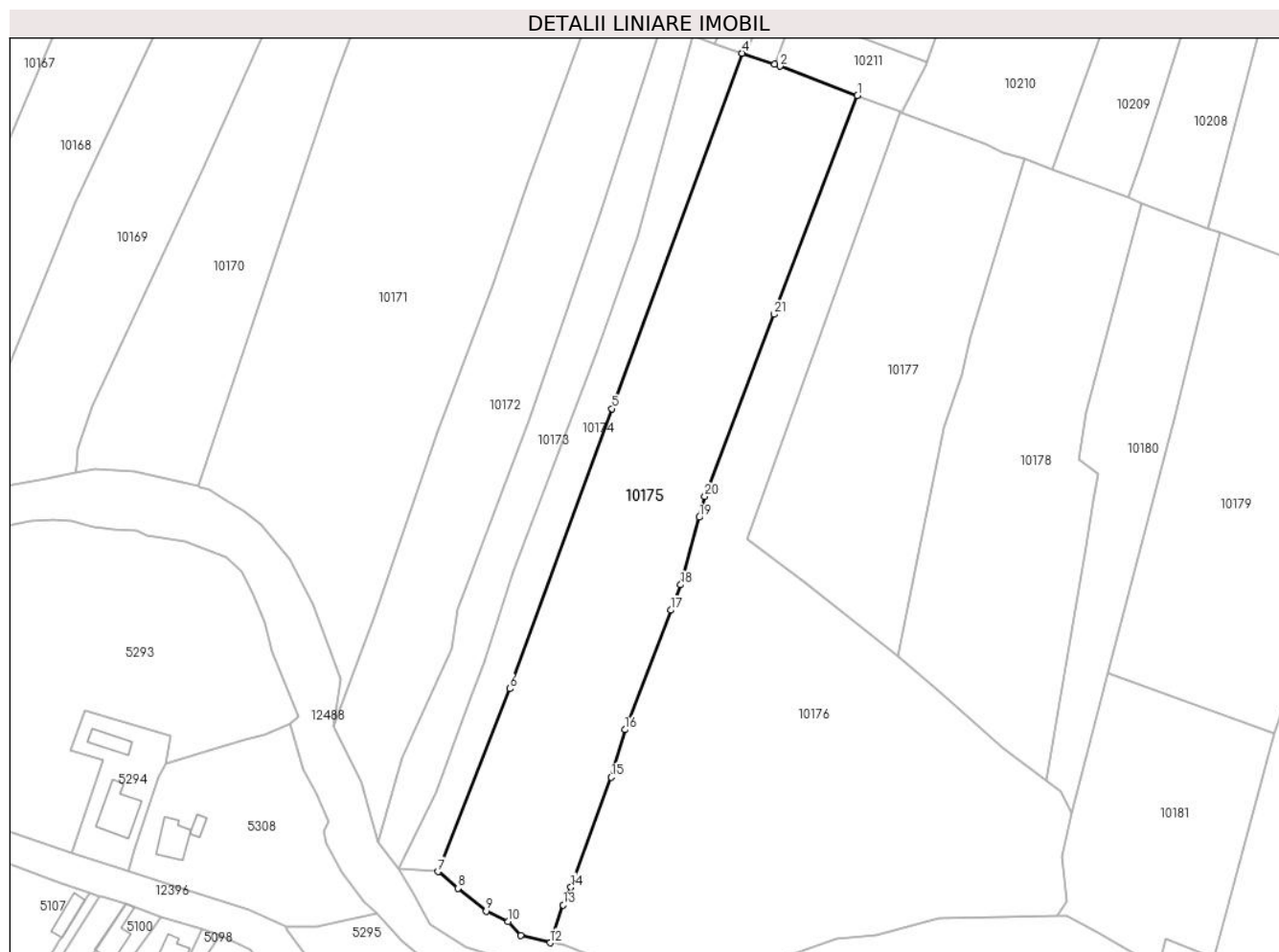
Inscrieri privind dezmembramintele dreptului de proprietate, drepturi reale de garanție și sarcini	Referințe
NU SUNT	

Anexa Nr. 1 La Partea I

Teren

Nr cadastral	Suprafața (mp)*	Observații / Referințe
	10.172	

* Suprafața este determinată în planul de proiecție Stereo 70.



Date referitoare la teren

Crt	Categorie folosință	Intra vilan	Suprafața (mp)	Tarla	Parcelă	Nr. topo	Observații / Referințe
1	faneata	NU	10.172	-	-	-	

Lungime Segmente

1) Valorile lungimilor segmentelor sunt obținute din proiecție în plan.

Punct început	X / Y	Punct sfârșit	X / Y	Lungime segment (** (m)
1	576.759,8 640.976,555	2	576.736,125 640.985,489	25.305
3	576.734,542 640.986,041	4	576.724,694 640.989,474	10.429
5	576.684,956 640.881,162	6	576.653,718 640.795,852	90.849
7	576.631,844 640.740,057	8	576.638,034 640.735,008	7.988
9	576.646,553 640.728,041	10	576.653,192 640.724,842	7.37

Punct început	X / Y	Punct sfârșit	X / Y	Lungime segment (** (m)
2	576.736,125 640.985,489	3	576.734,542 640.986,041	1.676
4	576.724,694 640.989,474	5	576.684,956 640.881,162	115.372
6	576.653,718 640.795,852	7	576.631,844 640.740,057	59.93
8	576.638,034 640.735,008	9	576.646,553 640.728,041	11.005
10	576.653,192 640.724,842	11	576.657,156 640.720,642	5.775

Punct început	X / Y	Punct sfârșit	X / Y	Lungime segment (** (m)
11	576.657,156 640.720,642	12	576.666,092 640.718,396	9.214
13	576.670,063 640.729,915	14	576.672,45 640.735,281	5.873
15	576.684,735 640.768,848	16	576.688,859 640.783,312	15.04
17	576.702,829 640.819,731	18	576.705,865 640.827,496	8.337
19	576.711,52 640.848,055	20	576.713,268 640.854,413	6.594
21	576.734,415 640.909,912	1	576.759,8 640.976,555	71.314

Punct început	X / Y	Punct sfârșit	X / Y	Lungime segment (** (m)
12	576.666,092 640.718,396	13	576.670,063 640.729,915	12.184
14	576.672,45 640.735,281	15	576.684,735 640.768,848	35.744
16	576.688,859 640.783,312	17	576.702,829 640.819,731	39.006
18	576.705,865 640.827,496	19	576.711,52 640.848,055	21.323
20	576.713,268 640.854,413	21	576.734,415 640.909,912	59.391

** Lungimile segmentelor sunt determinate în planul de proiecție Stereo 70 și sunt rotunjite la 1 milimetru.

*** Distanța dintre puncte este formată din segmente cumulate ce sunt mai mici decât valoarea 1 milimetru.

**DATE DESPRE IMOBILUL NR. 10176**

Oficiul de Cadastru și Publicitate Imobiliară NEAMT
Biroul de Cadastru și Publicitate Imobiliară Targu-Neamt

A. Partea I. Descrierea imobilului

TEREN Extravilan

Adresa: Jud. Neamt

Nr. Crt	Nr cadastral Nr. topografic	Suprafața* (mp)	Observații / Referințe
A1		15.015	Sector cadastral:66 Teren imprejmuit;

B. Partea II. Proprietari și acte

Inscrieri privitoare la dreptul de proprietate și alte drepturi reale		Referințe
/		
Act Administrativ nr. 14218, din 14/09/2023 emis de PRIMARIA COMUNEI PIPIRIG;		
B1	Inscrierea posesiei, drept de PROPRIETATE, dobandit prin Lege, cota actuala 1/1, cota initiala 1/1 1) TODOSIA TOADER 2) TODOSIA ELENA	A1

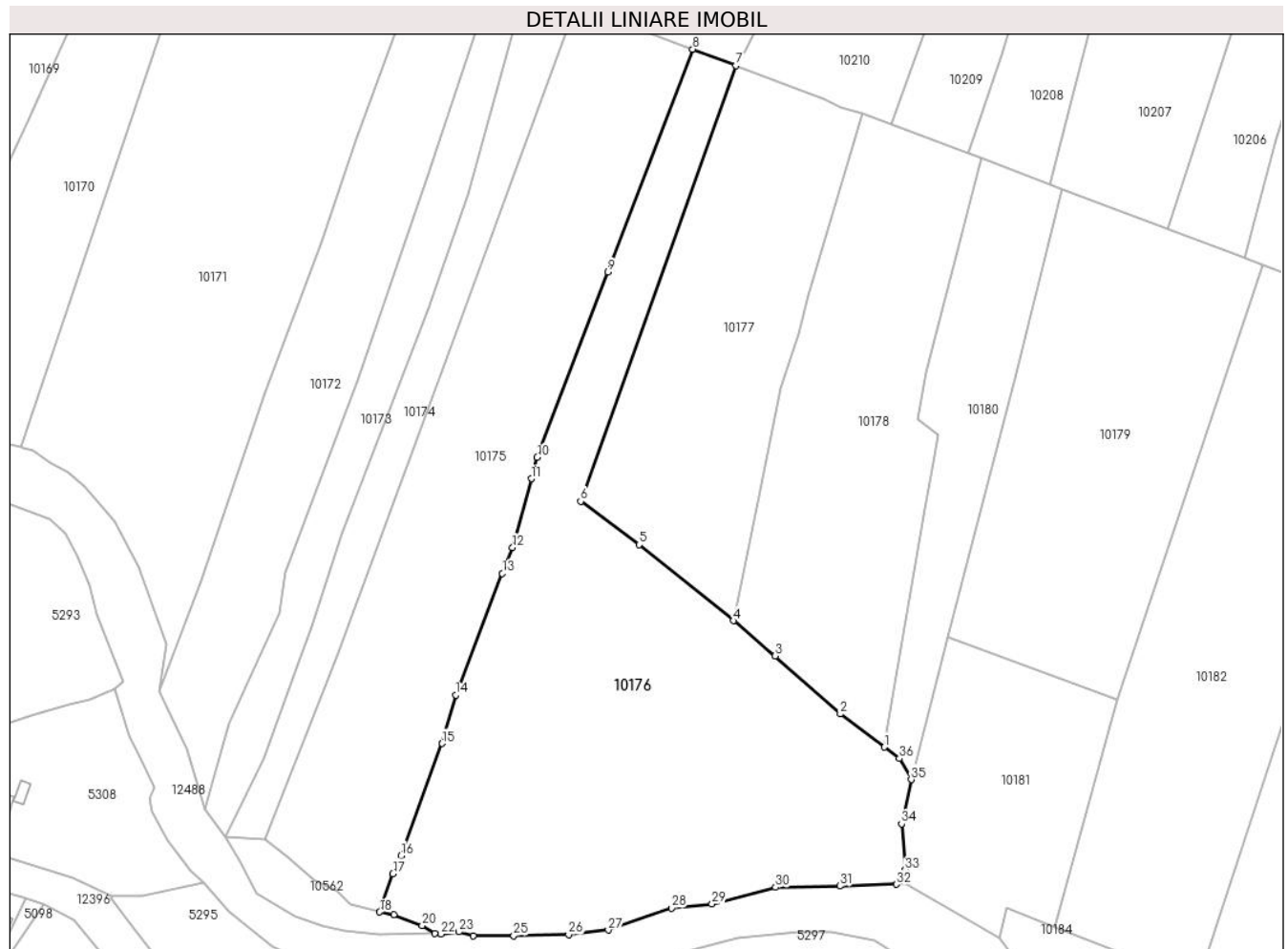
C. Partea III. SARCINI .

Inscrieri privind dezmembramintele dreptului de proprietate, drepturi reale de garanție și sarcini	Referințe
NU SUNT	

Teren

Nr cadastral	Suprafața (mp)*	Observații / Referințe
	15.015	

* Suprafața este determinată în planul de proiecție Stereo 70.



Date referitoare la teren

Crt	Categorie folosință	Intravilan	Suprafața (mp)	Tarla	Parcelă	Nr. topo	Observații / Referințe
1	faneata	NU	15.015	-	-	-	

Lungime Segmente

1) Valorile lungimilor segmentelor sunt obținute din proiecție în plan.

Punct început	X / Y	Punct sfârșit	X / Y	Lungime segment (** (m)
1	576.817,214 640.767,737	2	576.804,009 640.777,668	16.523
3	576.784,552 640.795,088	4	576.771,998 640.805,601	16.375
5	576.743,763 640.828,326	6	576.726,256 640.841,311	21.797
7	576.772,739 640.971,673	8	576.759,8 640.976,555	13.829
9	576.734,415 640.909,912	10	576.713,268 640.854,413	59.391

Punct început	X / Y	Punct sfârșit	X / Y	Lungime segment (** (m)
2	576.804,009 640.777,668	3	576.784,552 640.795,088	26.116
4	576.771,998 640.805,601	5	576.743,763 640.828,326	36.244
6	576.726,256 640.841,311	7	576.772,739 640.971,673	138.401
8	576.759,8 640.976,555	9	576.734,415 640.909,912	71.314
10	576.713,268 640.854,413	11	576.711,52 640.848,055	6.594

Punct început	X / Y	Punct sfârșit	X / Y	Lungime segment (** (m)
11	576.711,52 640.848,055	12	576.705,865 640.827,496	21.323
13	576.702,829 640.819,731	14	576.688,859 640.783,312	39.006
15	576.684,735 640.768,848	16	576.672,45 640.735,281	35.744
17	576.670,063 640.729,915	18	576.666,092 640.718,396	12.184
19	576.670,282 640.717,643	20	576.678,807 640.714,39	9.125
21	576.682,557 640.712,019	22	576.684,426 640.711,826	1.879
23	576.689,835 640.712,473	24	576.694,063 640.711,249	4.402
25	576.706,223 640.711,319	26	576.722,682 640.711,643	16.462
27	576.734,565 640.713,027	28	576.753,462 640.719,617	20.013
29	576.765,61 640.720,847	30	576.784,658 640.725,8	19.681
31	576.803,822 640.726,171	32	576.820,763 640.726,687	16.949
33	576.823,494 640.731,035	34	576.822,357 640.744,805	13.817
35	576.825,258 640.758,053	36	576.821,708 640.764,357	7.235

Punct început	X / Y	Punct sfârșit	X / Y	Lungime segment (** (m)
12	576.705,865 640.827,496	13	576.702,829 640.819,731	8.337
14	576.688,859 640.783,312	15	576.684,735 640.768,848	15.04
16	576.672,45 640.735,281	17	576.670,063 640.729,915	5.873
18	576.666,092 640.718,396	19	576.670,282 640.717,643	4.257
20	576.678,807 640.714,39	21	576.682,557 640.712,019	4.437
22	576.684,426 640.711,826	23	576.689,835 640.712,473	5.448
24	576.694,063 640.711,249	25	576.706,223 640.711,319	12.16
26	576.722,682 640.711,643	27	576.734,565 640.713,027	11.963
28	576.753,462 640.719,617	29	576.765,61 640.720,847	12.21
30	576.784,658 640.725,8	31	576.803,822 640.726,171	19.168
32	576.820,763 640.726,687	33	576.823,494 640.731,035	5.135
34	576.822,357 640.744,805	35	576.825,258 640.758,053	13.562
36	576.821,708 640.764,357	1	576.817,214 640.767,737	5.623

** Lungimile segmentelor sunt determinate în planul de proiecție Stereo 70 și sunt rotunjite la 1 milimetru.

*** Distanța dintre puncte este formată din segmente cumulate ce sunt mai mici decât valoarea 1 milimetru.

**DATE DESPRE IMOBILUL NR. 10177**

Oficiul de Cadastru și Publicitate Imobiliară NEAMT
Biroul de Cadastru și Publicitate Imobiliară Targu-Neamt

A. Partea I. Descrierea imobilului

TEREN Extravilan

Adresa: Jud. Neamt

Nr. Crt	Nr cadastral Nr. topografic	Suprafața* (mp)	Observații / Referințe
A1		6.686	Sector cadastral:66 Teren neimprejmuit;

B. Partea II. Proprietari și acte

Inscrieri privitoare la dreptul de proprietate și alte drepturi reale		Referințe
/		
Act Administrativ nr. 14218, din 14/09/2023 emis de PRIMĂRIA COMUNEI PIPIRIG;		
B1	Inscrierea posesiei, drept de PROPRIETATE, dobandit prin Lege, cota actuala 1/1, cota initiala 1/1 1) PLESCA VASILE 2) PLESCA NOICA, soți	A1

C. Partea III. SARCINI .

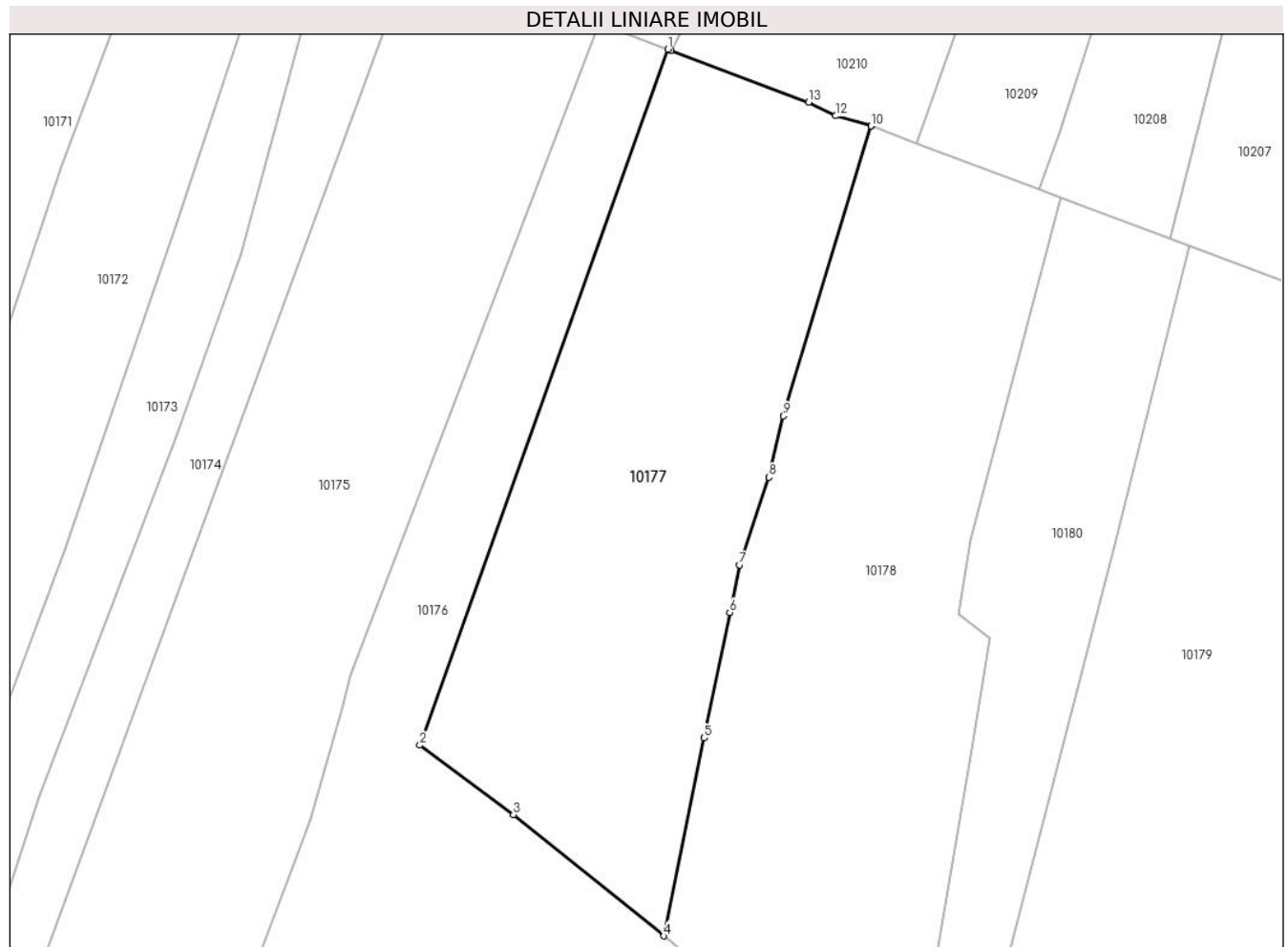
Inscrieri privind dezmembramintele dreptului de proprietate, drepturi reale de garanție și sarcini	Referințe
NU SUNT	

Anexa Nr. 1 La Partea I

Teren

Nr cadastral	Suprafața (mp)*	Observații / Referințe
	6.686	

* Suprafața este determinată în planul de proiecție Stereo 70.



Date referitoare la teren

Crt	Categorie folosință	Intravilan	Suprafața (mp)	Tarla	Parcelă	Nr. topo	Observații / Referințe
1	faneata	NU	6.686	-	-	-	

Lungime Segmente

1) Valorile lungimilor segmentelor sunt obținute din proiecție în plan.

Punct început	X / Y	Punct sfârșit	X / Y	Lungime segment (** (m)
1	576.772,739 640.971,673	2	576.726,256 640.841,311	138.401
2	576.726,256 640.841,311	3	576.743,763 640.828,326	21.797
3	576.743,763 640.828,326	4	576.771,998 640.805,601	36.244
4	576.771,998 640.805,601	5	576.779,534 640.842,668	37.825
5	576.779,534 640.842,668	6	576.784,312 640.866,174	23.987

Punct început	X / Y	Punct sfârșit	X / Y	Lungime segment (** (m)
6	576.784,312 640.866,174	7	576.786,129 640.875,109	9.118
7	576.786,129 640.875,109	8	576.791,67 640.891,503	17.305
8	576.791,67 640.891,503	9	576.794,375 640.903,002	11.813
9	576.794,375 640.903,002	10	576.810,802 640.957,291	56.72
10	576.810,802 640.957,291	11	576.810,807 640.957,309	0.019
11	576.810,807 640.957,309	12	576.804,227 640.959,197	6.846
12	576.804,227 640.959,197	13	576.799,13 640.961,715	5.685
13	576.799,13 640.961,715	14	576.773,339 640.971,446	27.566
14	576.773,339 640.971,446	1	576.772,739 640.971,673	0.642

** Lungimile segmentelor sunt determinate în planul de proiecție Stereo 70 și sunt rotunjite la 1 milimetru.

*** Distanța dintre puncte este formată din segmente cumulate ce sunt mai mici decât valoarea 1 milimetru.

**DATE DESPRE IMOBILUL NR. 10178**

Oficiul de Cadastru și Publicitate Imobiliară NEAMT
Biroul de Cadastru și Publicitate Imobiliară Targu-Neamt

A. Partea I. Descrierea imobilului

TEREN Extravilan

Adresa: Jud. Neamt

Nr. Crt	Nr cadastral Nr. topografic	Suprafața* (mp)	Observații / Referințe
A1		7.508	Sector cadastral:66 Teren neimprejmuit;

B. Partea II. Proprietari și acte

Inscrieri privitoare la dreptul de proprietate și alte drepturi reale		Referințe
/		
Act Administrativ nr. 14218, din 14/09/2023 emis de PRIMARIA COMUNEI PIPIRIG;		
B1	Inscrierea posesiei, drept de PROPRIETATE, dobandit prin Lege, cota actuala 1/1, cota initiala 1/1 1) ILIE ȘTEFAN	A1

C. Partea III. SARCINI .

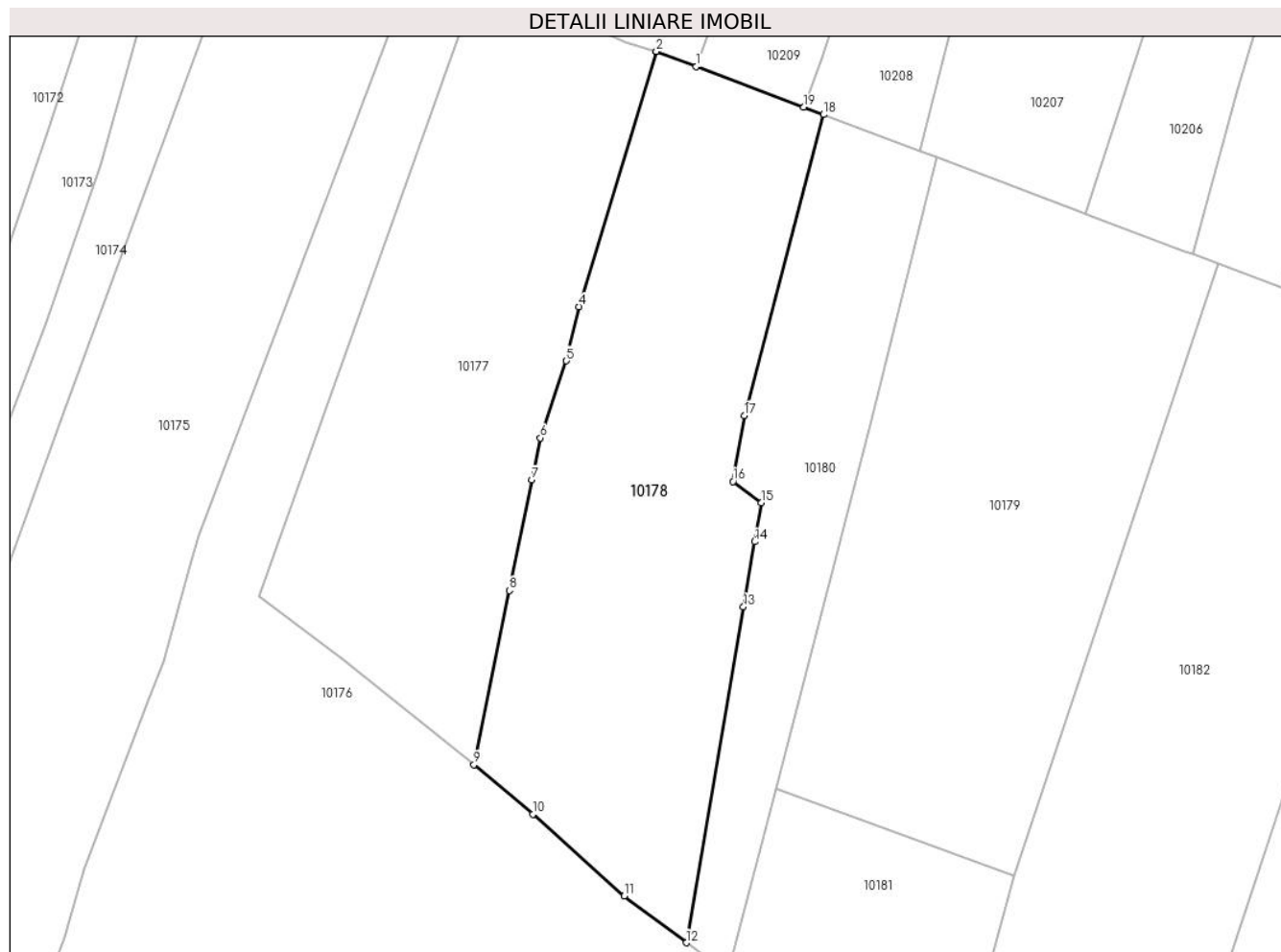
Inscrieri privind dezmembramintele dreptului de proprietate, drepturi reale de garanție și sarcini	Referințe
NU SUNT	

Anexa Nr. 1 La Partea I

Teren

Nr cadastral	Suprafața (mp)*	Observații / Referințe
	7.508	

* Suprafața este determinată în planul de proiecție Stereo 70.



Date referitoare la teren

Crt	Categorie folosință	Intravilan	Suprafața (mp)	Tarla	Parcelă	Nr. topo	Observații / Referințe
1	faneata	NU	7.508	-	-	-	

Lungime Segmente

1) Valorile lungimilor segmentelor sunt obținute din proiecție în plan.

Punct început	X / Y	Punct sfârșit	X / Y	Lungime segment (** (m)
1	576.819,329 640.954,093	2	576.810,807 640.957,309	9.109
2	576.810,807 640.957,309	3	576.810,802 640.957,291	0.019
3	576.810,802 640.957,291	4	576.794,375 640.903,002	56.72
4	576.794,375 640.903,002	5	576.791,67 640.891,503	11.813
5	576.791,67 640.891,503	6	576.786,129 640.875,109	17.305

Punct început	X / Y	Punct sfârșit	X / Y	Lungime segment (** (m)
6	576.786,129 640.875,109	7	576.784,312 640.866,174	9.118
7	576.784,312 640.866,174	8	576.779,534 640.842,668	23.987
8	576.779,534 640.842,668	9	576.771,998 640.805,601	37.825
9	576.771,998 640.805,601	10	576.784,552 640.795,088	16.375
10	576.784,552 640.795,088	11	576.804,009 640.777,668	26.116
11	576.804,009 640.777,668	12	576.817,214 640.767,737	16.523
12	576.817,214 640.767,737	13	576.829,399 640.839,175	72.47
13	576.829,399 640.839,175	14	576.831,763 640.853,036	14.061
14	576.831,763 640.853,036	15	576.833,174 640.861,31	8.393
15	576.833,174 640.861,31	16	576.827,181 640.865,86	7.525
16	576.827,181 640.865,86	17	576.829,582 640.879,888	14.232
17	576.829,582 640.879,888	18	576.846,416 640.943,872	66.161
18	576.846,416 640.943,872	19	576.842,238 640.945,448	4.465
19	576.842,238 640.945,448	1	576.819,329 640.954,093	24.486

** Lungimile segmentelor sunt determinate în planul de proiecție Stereo 70 și sunt rotunjite la 1 milimetru.

*** Distanța dintre puncte este formată din segmente cumulate ce sunt mai mici decât valoarea 1 milimetru.

**DATE DESPRE IMOBILUL NR. 10179**

Oficiul de Cadastru și Publicitate Imobiliară NEAMT
Biroul de Cadastru și Publicitate Imobiliară Targu-Neamt

A. Partea I. Descrierea imobilului

TEREN Extravilan

Adresa: Jud. Neamt

Nr. Crt	Nr cadastral Nr. topografic	Suprafața* (mp)	Observații / Referințe
A1		8.100	Sector cadastral:66 Teren imprejmuit;

B. Partea II. Proprietari și acte

Inscrieri privitoare la dreptul de proprietate și alte drepturi reale		Referințe
/		
Act Administrativ nr. 14218, din 14/09/2023 emis de PRIMARIA COMUNEI PIPIRIG;		
B1	Inscrierea posesiei, drept de PROPRIETATE, dobandit prin Lege, cota actuala 1/1, cota initiala 1/1 1) GHERASIM ILIE	A1

C. Partea III. SARCINI .

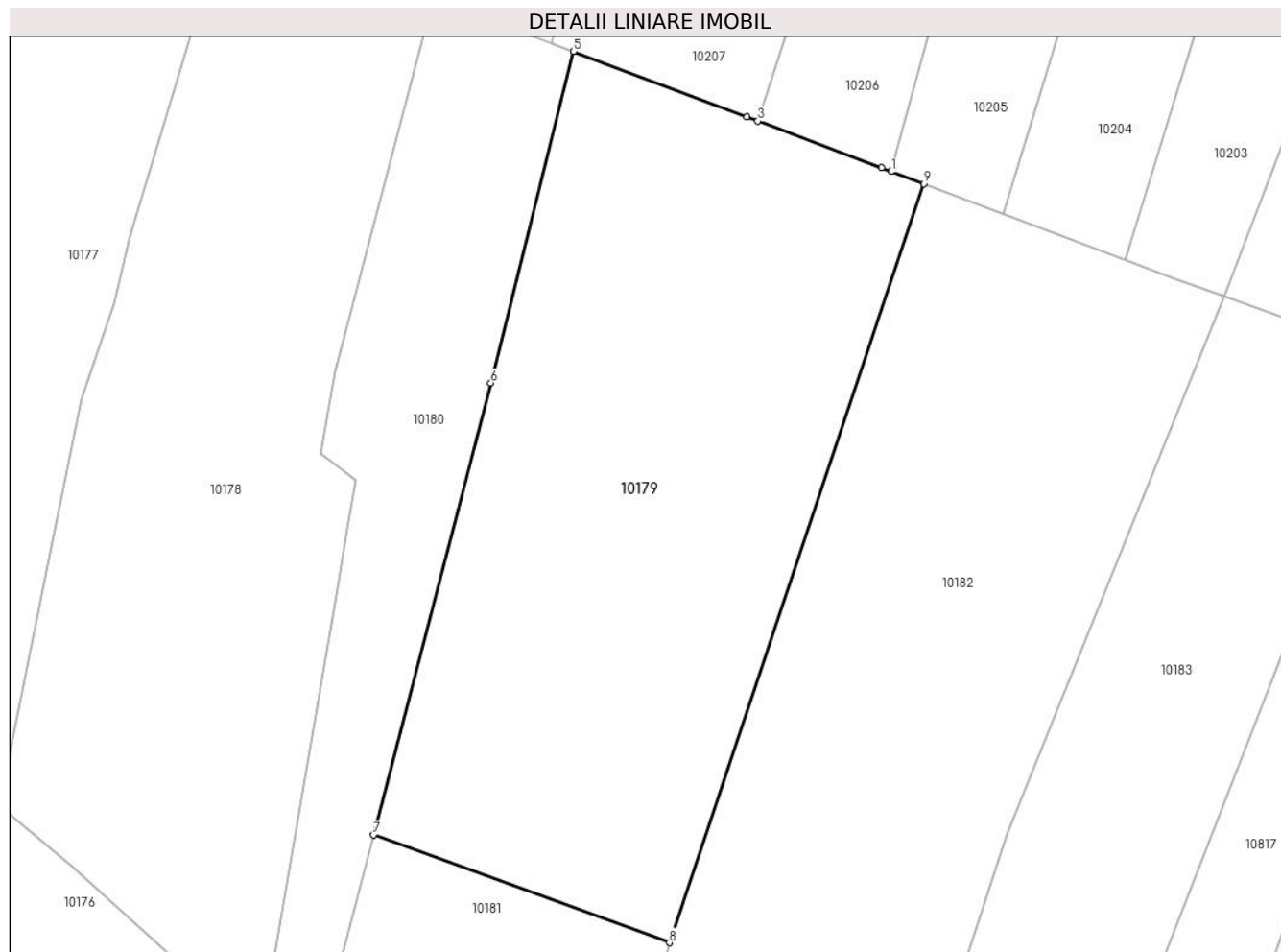
Inscrieri privind dezmembramintele dreptului de proprietate, drepturi reale de garanție și sarcini	Referințe
NU SUNT	

Anexa Nr. 1 La Partea I

Teren

Nr cadastral	Suprafața (mp)*	Observații / Referințe
	8.100	

* Suprafața este determinată în planul de proiecție Stereo 70.



Date referitoare la teren

Crt	Categorie folosință	Intra vilan	Suprafața (mp)	Tarla	Parcelă	Nr. topo	Observații / Referințe
1	faneata	NU	8.100	-	-	-	

Lungime Segmente

1) Valorile lungimilor segmentelor sunt obținute din proiecție în plan.

Punct început	X / Y	Punct sfârșit	X / Y	Lungime segment (** (m)
1	576.925,082 640.914,188	2	576.923,386 640.914,828	1.813
2	576.923,386 640.914,828	3	576.902,164 640.922,836	22.683
3	576.902,164 640.922,836	4	576.900,302 640.923,539	1.99
4	576.900,302 640.923,539	5	576.870,529 640.934,773	31.822
5	576.870,529 640.934,773	6	576.856,373 640.877,961	58.549

Punct început	X / Y	Punct sfârşit	X / Y	Lungime segment (** (m)
6	576.856,373 640.877,961	7	576.836,281 640.800,531	79.994
7	576.836,281 640.800,531	8	576.887,01 640.782,059	53.987
8	576.887,01 640.782,059	9	576.930,623 640.912,097	137.157
9	576.930,623 640.912,097	1	576.925,082 640.914,188	5.922

** Lungimile segmentelor sunt determinate în planul de proiecție Stereo 70 și sunt rotunjite la 1 milimetru.

*** Distanța dintre puncte este formată din segmente cumulate ce sunt mai mici decât valoarea 1 milimetru.

**DATE DESPRE IMOBILUL NR. 10180**

Oficiul de Cadastru și Publicitate Imobiliară NEAMT
Biroul de Cadastru și Publicitate Imobiliară Targu-Neamt

A. Partea I. Descrierea imobilului

TEREN Extravilan

Adresa: Jud. Neamt

Nr. Crt	Nr cadastral Nr. topografic	Suprafața* (mp)	Observații / Referințe
A1		Din acte: 3.200 Masurata: 3.493	Sector cadastral:66 Teren imprejmuit;

B. Partea II. Proprietari și acte

Inscrieri privitoare la dreptul de proprietate și alte drepturi reale		Referințe
/		
Act Administrativ nr. 14218, din 14/09/2023 emis de PRIMARIA COMUNEI PIPIRIG;		
B1	Inscrierea posesiei, drept de PROPRIETATE, dobandit prin Lege, cota actuala 1/1, cota initiala 1/1 1) LĂCĂTUȘU ADRIAN-NICOLAE	A1

C. Partea III. SARCINI .

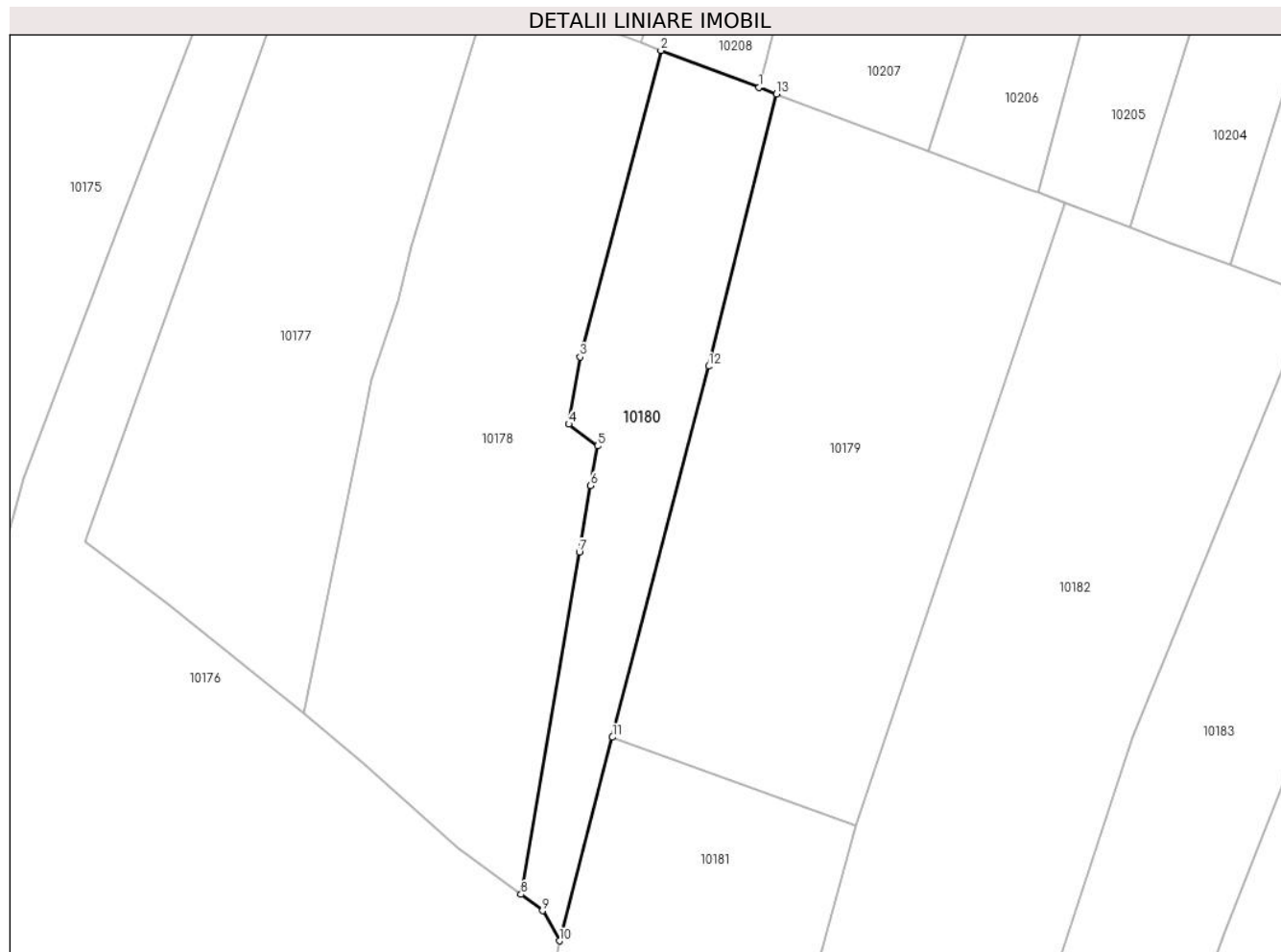
Inscrieri privind dezmembramintele dreptului de proprietate, drepturi reale de garanție și sarcini	Referințe
NU SUNT	

Anexa Nr. 1 La Partea I

Teren

Nr cadastral	Suprafața (mp)*	Observații / Referințe
	Din acte: 3.200 Masurata: 3.493	

* Suprafața este determinată în planul de proiecție Stereo 70.



Date referitoare la teren

Crt	Categorie folosință	Intra vilan	Suprafața (mp)	Tarla	Parcelă	Nr. topo	Observații / Referințe
1	faneata	NU	3.493	-	-	-	

Lungime Segmente

1) Valorile lungimilor segmentelor sunt obținute din proiecție în plan.

Punct început	X / Y	Punct sfârșit	X / Y	Lungime segment (** (m)
1	576.866,865 640.936,156	2	576.846,416 640.943,872	21.856
2	576.846,416 640.943,872	3	576.829,582 640.879,888	66.161
3	576.829,582 640.879,888	4	576.827,181 640.865,86	14.232
4	576.827,181 640.865,86	5	576.833,174 640.861,31	7.525
5	576.833,174 640.861,31	6	576.831,763 640.853,036	8.393

Punct început	X / Y	Punct sfârșit	X / Y	Lungime segment (** (m)
6	576.831,763 640.853,036	7	576.829,399 640.839,175	14.061
7	576.829,399 640.839,175	8	576.817,214 640.767,737	72.47
8	576.817,214 640.767,737	9	576.821,708 640.764,357	5.623
9	576.821,708 640.764,357	10	576.825,258 640.758,053	7.235
10	576.825,258 640.758,053	11	576.836,281 640.800,531	43.885
11	576.836,281 640.800,531	12	576.856,373 640.877,961	79.994
12	576.856,373 640.877,961	13	576.870,529 640.934,773	58.549
13	576.870,529 640.934,773	1	576.866,865 640.936,156	3.916

** Lungimile segmentelor sunt determinate în planul de proiecție Stereo 70 și sunt rotunjite la 1 milimetru.

*** Distanța dintre puncte este formată din segmente cumulate ce sunt mai mici decât valoarea 1 milimetru.

**DATE DESPRE IMOBILUL NR. 10181**

Oficiul de Cadastru și Publicitate Imobiliară NEAMT
Biroul de Cadastru și Publicitate Imobiliară Targu-Neamt

A. Partea I. Descrierea imobilului

TEREN Extravilan

Adresa: Jud. Neamt

Nr. Crt	Nr cadastral Nr. topografic	Suprafața* (mp)	Observații / Referințe
A1		Din acte: 3.200 Masurata: 3.916	Sector cadastral:66 Teren neimpregmuit;

B. Partea II. Proprietari și acte

Inscrieri privitoare la dreptul de proprietate și alte drepturi reale		Referințe
/		
Hotarare Judecatoreasca nr. 732, din 24/03/1999 emis de JUDECATORIA TÂRGU NEAMT;		
B1	Intabulare, drept de PROPRIETATE, dobandit prin Hotarare Judecatoreasca, cota actuala 1/1, cota initiala 1/1 1) GRIGORAȘ TEODORA	A1

C. Partea III. SARCINI .

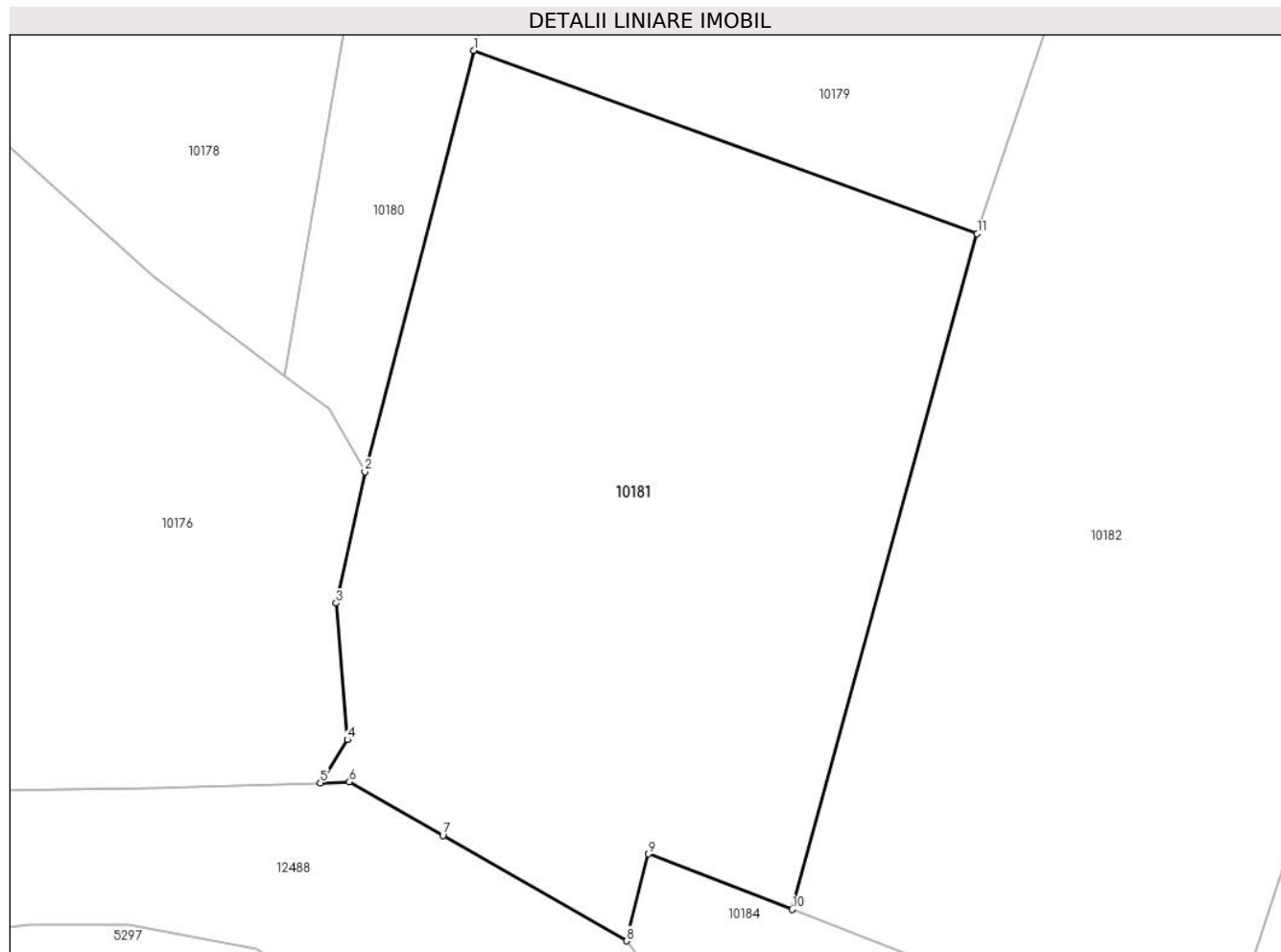
Inscrieri privind dezmembramintele dreptului de proprietate, drepturi reale de garanție și sarcini	Referințe
NU SUNT	

Anexa Nr. 1 La Partea I

Teren

Nr cadastral	Suprafața (mp)*	Observații / Referințe
	Din acte: 3.200 Masurata: 3.916	

* Suprafața este determinată în planul de proiecție Stereo 70.



Date referitoare la teren

Crt	Categorie folosință	Intra vilan	Suprafața (mp)	Tarla	Parcelă	Nr. topo	Observații / Referințe
1	faneata	NU	3.916	-	-	-	

Lungime Segmente

1) Valorile lungimilor segmentelor sunt obținute din proiecție în plan.

Punct început	X / Y	Punct sfârșit	X / Y	Lungime segment (** (m)
1	576.836,281 640.800,531	2	576.825,258 640.758,053	43.885
2	576.825,258 640.758,053	3	576.822,357 640.744,805	13.562
3	576.822,357 640.744,805	4	576.823,494 640.731,035	13.817
4	576.823,494 640.731,035	5	576.820,763 640.726,687	5.135
5	576.820,763 640.726,687	6	576.823,708 640.726,777	2.946

Punct început	X / Y	Punct sfârșit	X / Y	Lungime segment (** (m)
6	576.823,708 640.726,777	7	576.833,124 640.721,377	10.855
7	576.833,124 640.721,377	8	576.851,654 640.710,749	21.362
8	576.851,654 640.710,749	9	576.853,862 640.719,524	9.049
9	576.853,862 640.719,524	10	576.868,351 640.713,921	15.535
10	576.868,351 640.713,921	11	576.887,01 640.782,059	70.647
11	576.887,01 640.782,059	1	576.836,281 640.800,531	53.987

** Lungimile segmentelor sunt determinate în planul de proiecție Stereo 70 și sunt rotunjite la 1 milimetru.

*** Distanța dintre puncte este formată din segmente cumulate ce sunt mai mici decât valoarea 1 milimetru.

**DATE DESPRE IMOBILUL NR. 10182**

Oficiul de Cadastru și Publicitate Imobiliară NEAMT
Biroul de Cadastru și Publicitate Imobiliară Targu-Neamt

A. Partea I. Descrierea imobilului

TEREN Extravilan

Adresa: Jud. Neamt

Nr. Crt	Nr cadastral Nr. topografic	Suprafața* (mp)	Observații / Referințe
A1		10.373	Sector cadastral:66 Teren neimprejmuit;

B. Partea II. Proprietari și acte

Inscrieri privitoare la dreptul de proprietate și alte drepturi reale		Referințe
/		
Act Administrativ nr. 14218, din 14/09/2023 emis de PRIMARIA COMUNEI PIPIRIG;		
B1	Inscrierea posesiei, drept de PROPRIETATE, dobandit prin Lege, cota actuala 1/1, cota initiala 1/1 1) ȘUTU IOANA - LIGIA	A1

C. Partea III. SARCINI .

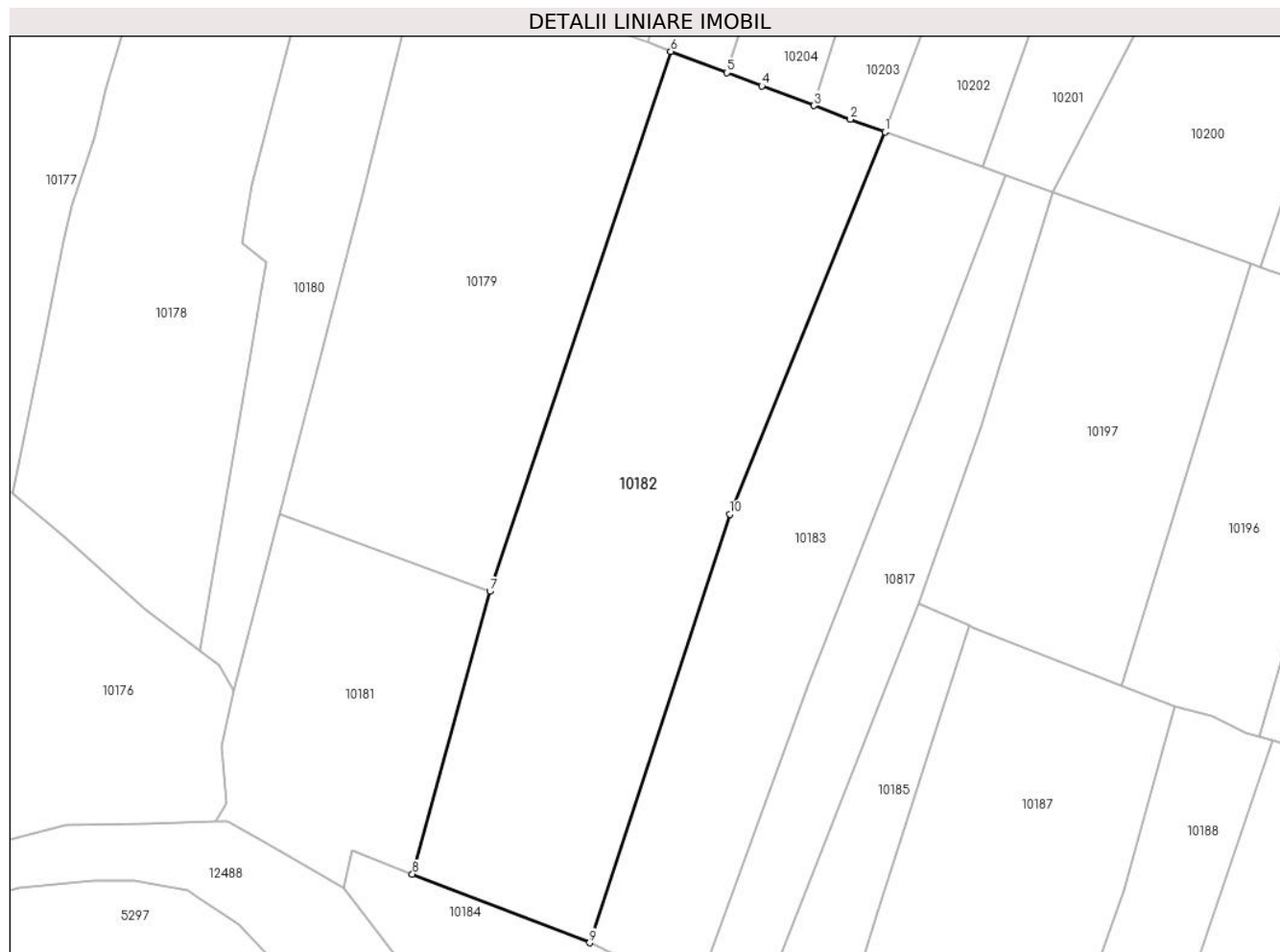
Inscrieri privind dezmembramintele dreptului de proprietate, drepturi reale de garanție și sarcini	Referințe
NU SUNT	

Anexa Nr. 1 La Partea I

Teren

Nr cadastral	Suprafața (mp)*	Observații / Referințe
	10.373	

* Suprafața este determinată în planul de proiecție Stereo 70.



Date referitoare la teren

Crt	Categorie folosință	Intravilan	Suprafața (mp)	Tarla	Parcelă	Nr. topo	Observații / Referințe
1	faneata	NU	10.373	-	-	-	

Lungime Segmente

1) Valorile lungimilor segmentelor sunt obținute din proiecție în plan.

Punct început	X / Y	Punct sfârșit	X / Y	Lungime segment (** (m)
1	576.982,276 640.892,757	2	576.973,931 640.895,755	8.867
2	576.973,931 640.895,755	3	576.965,213 640.899,045	9.318
3	576.965,213 640.899,045	4	576.952,606 640.903,802	13.475
4	576.952,606 640.903,802	5	576.944,245 640.906,957	8.936
5	576.944,245 640.906,957	6	576.930,623 640.912,097	14.559

Punct început	X / Y	Punct sfârșit	X / Y	Lungime segment (** (m)
6	576.930,623 640.912,097	7	576.887,012 640.782,066	137.149
7	576.887,012 640.782,066	8	576.868,351 640.713,921	70.654
8	576.868,351 640.713,921	9	576.911,041 640.697,415	45.77
9	576.911,041 640.697,415	10	576.944,84 640.800,595	108.575
10	576.944,84 640.800,595	1	576.982,276 640.892,757	99.475

** Lungimile segmentelor sunt determinate în planul de proiecție Stereo 70 și sunt rotunjite la 1 milimetru.

*** Distanța dintre puncte este formată din segmente cumulate ce sunt mai mici decât valoarea 1 milimetru.

**DATE DESPRE IMOBILUL NR. 10183**

Oficiul de Cadastru și Publicitate Imobiliară NEAMT
Biroul de Cadastru și Publicitate Imobiliară Targu-Neamt

A. Partea I. Descrierea imobilului

TEREN Extravilan

Adresa: Jud. Neamt

Nr. Crt	Nr cadastral Nr. topografic	Suprafața* (mp)	Observații / Referințe
A1		6.500	Sector cadastral:66 Teren neimprejmuit;

B. Partea II. Proprietari și acte

Inscrieri privitoare la dreptul de proprietate și alte drepturi reale		Referințe
/		
Act Administrativ nr. 14218, din 14/09/2023 emis de PRIMARIA COMUNEI PIPIRIG;		
B1	Inscrierea posesiei, drept de PROPRIETATE, dobandit prin Lege, cota actuala 1/1, cota initiala 1/1 1) RUSU DUMITRU 2) RUSU DOMNICA	A1

C. Partea III. SARCINI .

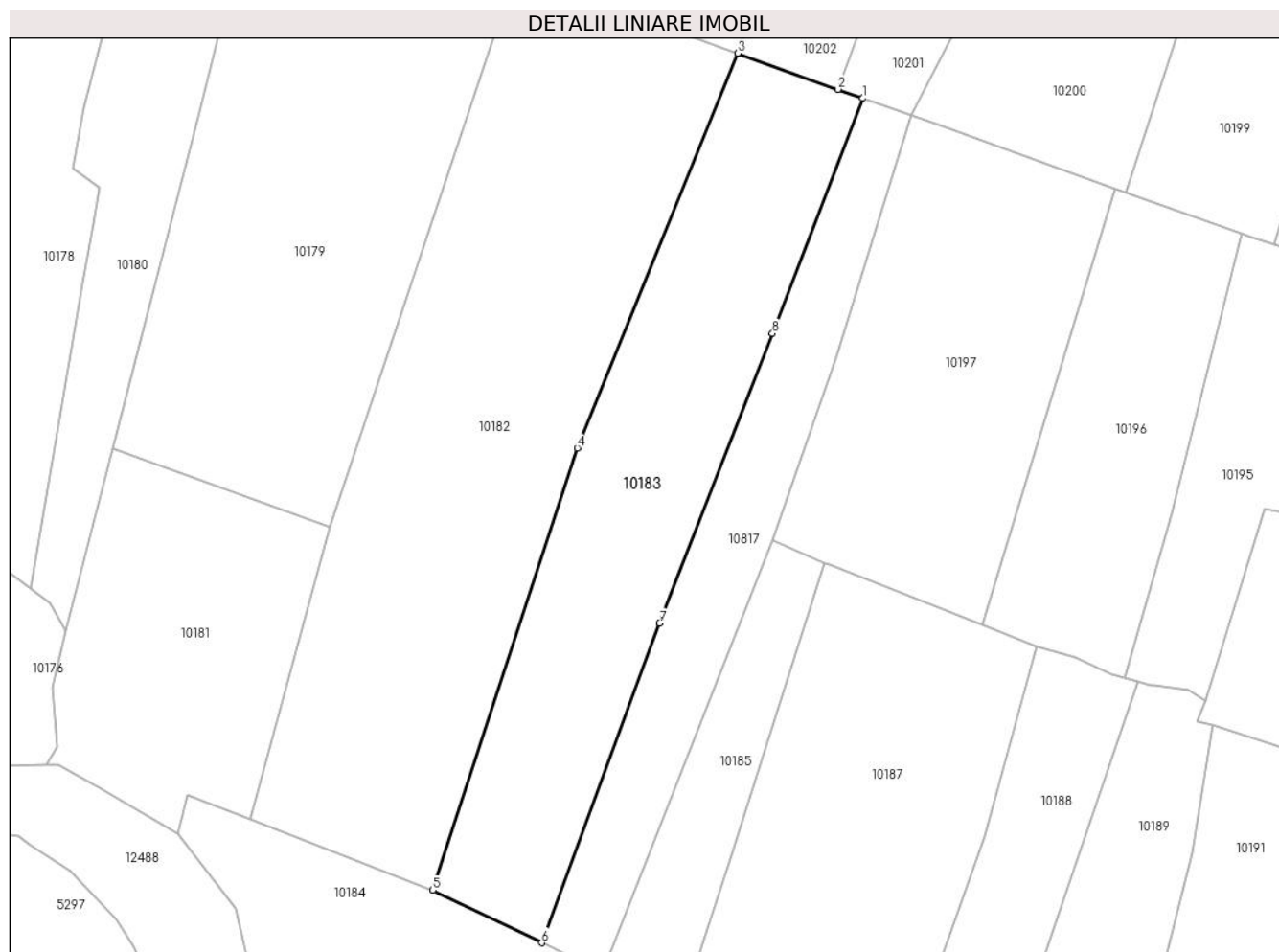
Inscrieri privind dezmembramintele dreptului de proprietate, drepturi reale de garanție și sarcini	Referințe
NU SUNT	

Anexa Nr. 1 La Partea I

Teren

Nr cadastral	Suprafața (mp)*	Observații / Referințe
	6.500	

* Suprafața este determinată în planul de proiecție Stereo 70.



Date referitoare la teren

Crt	Categorie folosință	Intravilan	Suprafața (mp)	Tarla	Parcelă	Nr. topo	Observații / Referințe
1	faneata	NU	6.500	-	-	-	

Lungime Segmente

1) Valorile lungimilor segmentelor sunt obținute din proiecție în plan.

Punct început	X / Y	Punct sfârșit	X / Y	Lungime segment (** (m)
1	577.011,525 640.882,247	2	577.005,739 640.884,326	6.148
2	577.005,739 640.884,326	3	576.982,276 640.892,757	24.932
3	576.982,276 640.892,757	4	576.944,84 640.800,595	99.475
4	576.944,84 640.800,595	5	576.911,041 640.697,415	108.575
5	576.911,041 640.697,415	6	576.936,528 640.685,152	28.284

Punct început	X / Y	Punct sfârșit	X / Y	Lungime segment (** (m)
6	576.936,528 640.685,152	7	576.964,037 640.759,779	79.536
7	576.964,037 640.759,779	8	576.990,422 640.827,357	72.546
8	576.990,422 640.827,357	1	577.011,525 640.882,247	58.807

** Lungimile segmentelor sunt determinate în planul de proiecție Stereo 70 și sunt rotunjite la 1 milimetru.

*** Distanța dintre puncte este formată din segmente cumulate ce sunt mai mici decât valoarea 1 milimetru.

**DATE DESPRE IMOBILUL NR. 10184**

Oficiul de Cadastru și Publicitate Imobiliară NEAMT
Biroul de Cadastru și Publicitate Imobiliară Targu-Neamt

A. Partea I. Descrierea imobilului

TEREN Extravilan

Adresa: Jud. Neamt

Nr. Crt	Nr cadastral Nr. topografic	Suprafața* (mp)	Observații / Referințe
A1		5.567	Sector cadastral:66 Teren neimprejmuit;

B. Partea II. Proprietari și acte

Inscrieri privitoare la dreptul de proprietate și alte drepturi reale		Referințe
/		
Act Administrativ nr. 14218, din 14/09/2023 emis de PRIMARIA COMUNEI PIPIRIG;		
B1	Inscrierea posesiei, drept de PROPRIETATE, dobandit prin Lege, cota actuala 1/1, cota initiala 1/1 1) LĂZĂRICĂ NECULAI 2) LĂZĂRICĂ FLORENTINA	A1

C. Partea III. SARCINI .

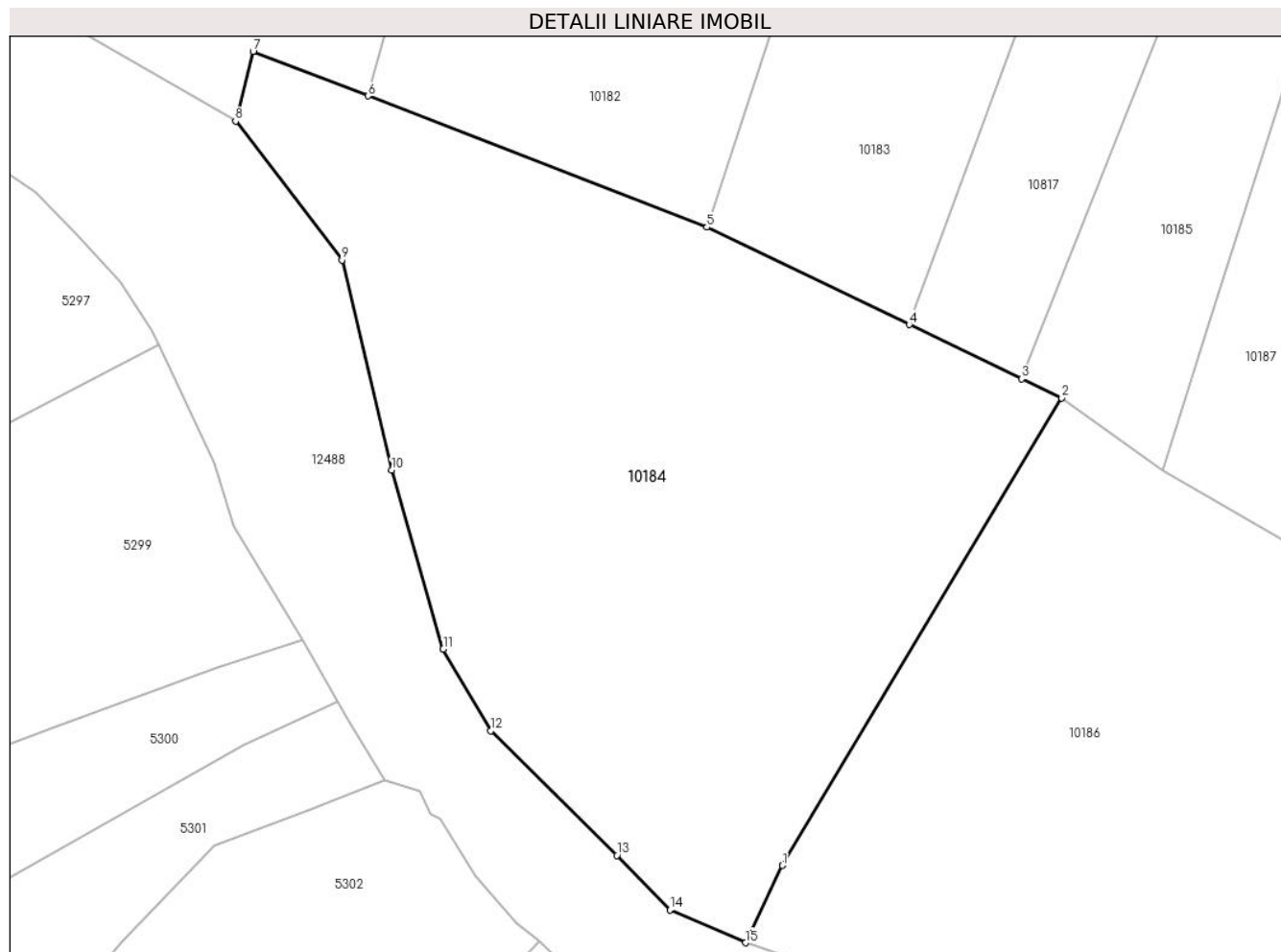
Inscrieri privind dezmembramintele dreptului de proprietate, drepturi reale de garanție și sarcini	Referințe
NU SUNT	

Anexa Nr. 1 La Partea I

Teren

Nr cadastral	Suprafața (mp)*	Observații / Referințe
	5.567	

* Suprafața este determinată în planul de proiecție Stereo 70.



Date referitoare la teren

Crt	Categorie folosință	Intra vilan	Suprafața (mp)	Tarla	Parcelă	Nr. topo	Observații / Referințe
1	faneata	NU	5.567	-	-	-	

Lungime Segmente

1) Valorile lungimilor segmentelor sunt obținute din proiecție în plan.

Punct început	X / Y	Punct sfârșit	X / Y	Lungime segment (** (m)
1	576.920,555 640.617,106	2	576.955,749 640.675,904	68.526
2	576.955,749 640.675,904	3	576.950,677 640.678,344	5.628
3	576.950,677 640.678,344	4	576.936,528 640.685,152	15.702
4	576.936,528 640.685,152	5	576.911,041 640.697,415	28.284
5	576.911,041 640.697,415	6	576.868,351 640.713,921	45.77

Punct început	X / Y	Punct sfârșit	X / Y	Lungime segment (** (m)
6	576.868,351 640.713,921	7	576.853,862 640.719,524	15.535
7	576.853,862 640.719,524	8	576.851,654 640.710,749	9.049
8	576.851,654 640.710,749	9	576.865,047 640.693,261	22.027
9	576.865,047 640.693,261	10	576.871,332 640.666,823	27.175
10	576.871,332 640.666,823	11	576.877,818 640.644,299	23.439
11	576.877,818 640.644,299	12	576.883,803 640.634,041	11.876
12	576.883,803 640.634,041	13	576.899,715 640.618,378	22.328
13	576.899,715 640.618,378	14	576.906,384 640.611,482	9.593
14	576.906,384 640.611,482	15	576.915,902 640.607,364	10.371
15	576.915,902 640.607,364	1	576.920,555 640.617,106	10.796

** Lungimile segmentelor sunt determinate în planul de proiecție Stereo 70 și sunt rotunjite la 1 milimetru.

*** Distanța dintre puncte este formată din segmente cumulate ce sunt mai mici decât valoarea 1 milimetru.

**DATE DESPRE IMOBILUL NR. 10185**

Oficiul de Cadastru și Publicitate Imobiliară NEAMT
Biroul de Cadastru și Publicitate Imobiliară Targu-Neamt

A. Partea I. Descrierea imobilului

TEREN Extravilan

Adresa: Jud. Neamt

Nr. Crt	Nr cadastral Nr. topografic	Suprafața* (mp)	Observații / Referințe
A1		1.845	Sector cadastral:66 Teren neimprejmuit;

B. Partea II. Proprietari și acte

Inscrieri privitoare la dreptul de proprietate și alte drepturi reale	Referințe
/	
Act Administrativ nr. 14218, din 14/09/2023 emis de Primăria Com. Pipirig;	
B1	A1
Inscrierea posesiei, drept de PROPRIETATE, dobandit prin Lege, cota actuala 1/1, cota initiala 1/1	
1) MUTU MARIA	

C. Partea III. SARCINI .

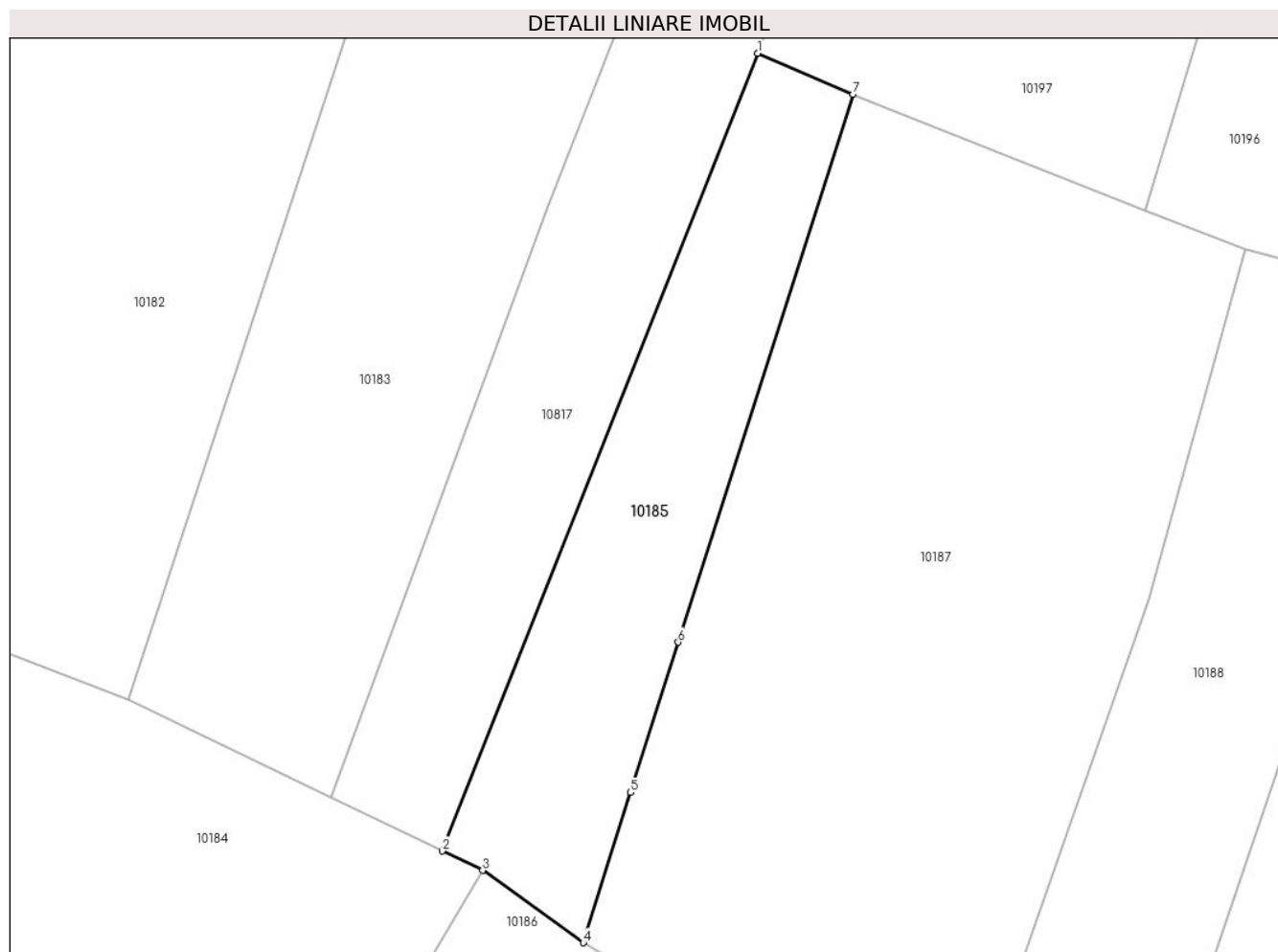
Inscrieri privind dezmembramintele dreptului de proprietate, drepturi reale de garanție și sarcini	Referințe
NU SUNT	

Anexa Nr. 1 La Partea I

Teren

Nr cadastral	Suprafața (mp)*	Observații / Referințe
	1.845	

* Suprafața este determinată în planul de proiecție Stereo 70.



Date referitoare la teren

Crt	Categorie folosință	Intravilan	Suprafața (mp)	Tarla	Parcelă	Nr. topo	Observații / Referințe
1	faneata	NU	1.845	-	-	-	

Lungime Segmente

1) Valorile lungimilor segmentelor sunt obținute din proiecție în plan.

Punct început	X / Y	Punct sfârșit	X / Y	Lungime segment (** (m)
1	576.990,53 640.779,068	2	576.950,677 640.678,344	108.322
2	576.950,677 640.678,344	3	576.955,749 640.675,904	5.628
3	576.955,749 640.675,904	4	576.968,456 640.666,757	15.657
4	576.968,456 640.666,757	5	576.974,452 640.685,734	19.902
5	576.974,452 640.685,734	6	576.980,447 640.704,712	19.902

Punct început	X / Y	Punct sfârșit	X / Y	Lungime segment (** (m)
6	576.980,447 640.704,712	7	577.002,522 640.773,862	72.588
7	577.002,522 640.773,862	1	576.990,53 640.779,068	13.073

** Lungimile segmentelor sunt determinate în planul de proiecție Stereo 70 și sunt rotunjite la 1 milimetru.

*** Distanța dintre puncte este formată din segmente cumulate ce sunt mai mici decât valoarea 1 milimetru.

**DATE DESPRE IMOBILUL NR. 10186**

Oficiul de Cadastru și Publicitate Imobiliară NEAMT
Biroul de Cadastru și Publicitate Imobiliară Targu-Neamt

A. Partea I. Descrierea imobilului

TEREN Extravilan

Adresa: Jud. Neamt

Nr. Crt	Nr cadastral Nr. topografic	Suprafața* (mp)	Observații / Referințe
A1		4.923	Sector cadastral:66 Teren imprejmuit;

B. Partea II. Proprietari și acte

Inscrieri privitoare la dreptul de proprietate și alte drepturi reale		Referințe
/		
Act Administrativ nr. 14218, din 14/09/2023 emis de PRIMARIA COMUNEI PIPIRIG;		
B1	Inscrierea posesiei, drept de PROPRIETATE, dobandit prin Lege, cota actuala 1/1, cota initiala 1/1 1) ȘUTU PETRU 2) ȘUTU MARIA	A1

C. Partea III. SARCINI .

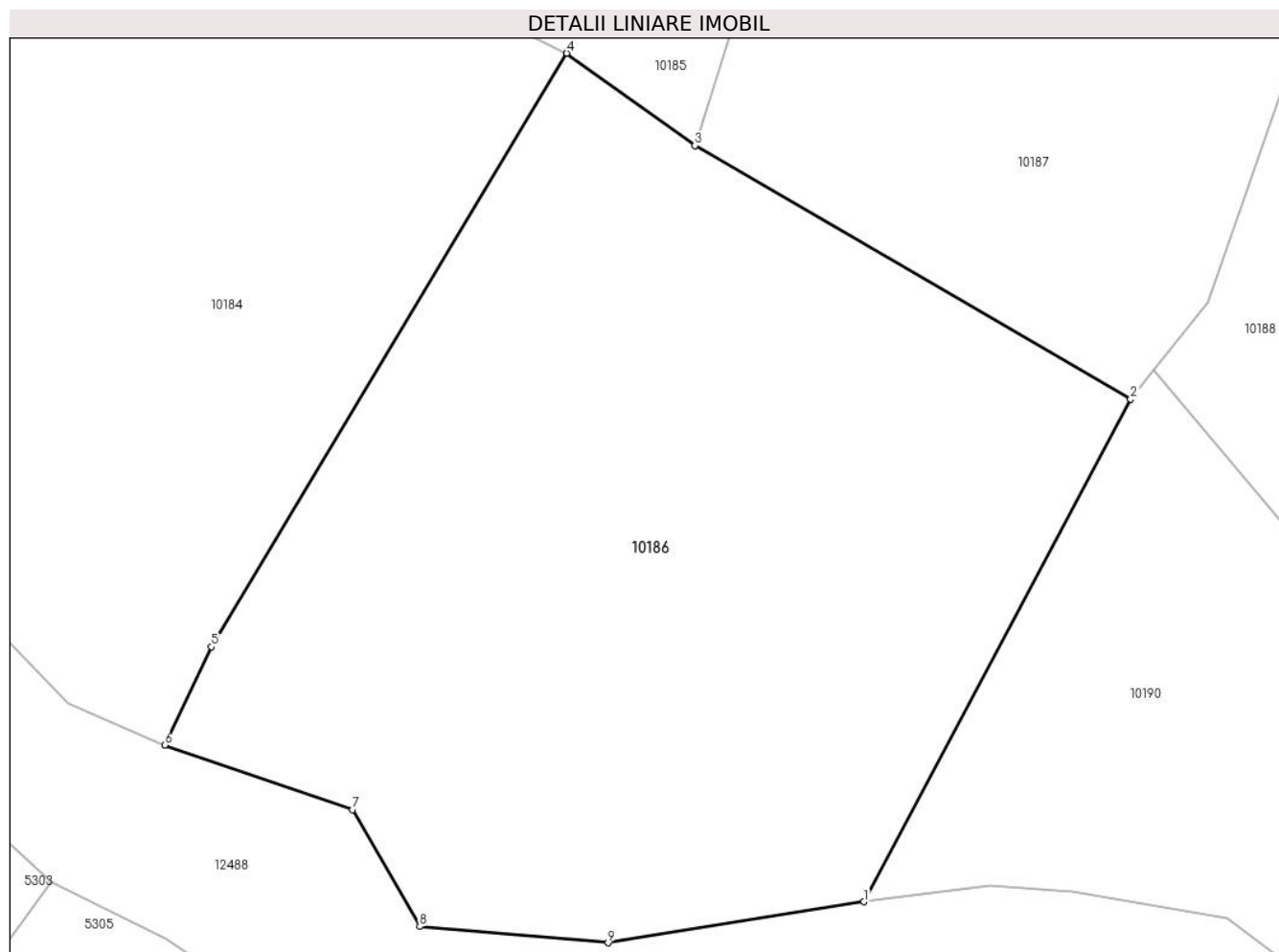
Inscrieri privind dezmembramintele dreptului de proprietate, drepturi reale de garanție și sarcini	Referințe
NU SUNT	

Anexa Nr. 1 La Partea I

Teren

Nr cadastral	Suprafața (mp)*	Observații / Referințe
	4.923	

* Suprafața este determinată în planul de proiecție Stereo 70.



Date referitoare la teren

Crt	Categorie folosință	Intravilan	Suprafața (mp)	Tarla	Parcelă	Nr. topo	Observații / Referințe
1	faneata	NU	4.923	-	-	-	

Lungime Segmente

1) Valorile lungimilor segmentelor sunt obținute din proiecție în plan.

Punct început	X / Y	Punct sfârșit	X / Y	Lungime segment (** (m)
1	576.985,209 640.591,854	2	577.011,653 640.641,654	56.386
2	577.011,653 640.641,654	3	576.968,456 640.666,757	49.961
3	576.968,456 640.666,757	4	576.955,749 640.675,904	15.657
4	576.955,749 640.675,904	5	576.920,555 640.617,106	68.526
5	576.920,555 640.617,106	6	576.915,902 640.607,364	10.796

Punct început	X / Y	Punct sfârșit	X / Y	Lungime segment (** (m)
6	576.915,902 640.607,364	7	576.934,534 640.600,995	19.69
7	576.934,534 640.600,995	8	576.941,185 640.589,417	13.352
8	576.941,185 640.589,417	9	576.959,852 640.587,801	18.737
9	576.959,852 640.587,801	1	576.985,209 640.591,854	25.679

** Lungimile segmentelor sunt determinate în planul de proiecție Stereo 70 și sunt rotunjite la 1 milimetru.

*** Distanța dintre puncte este formată din segmente cumulate ce sunt mai mici decât valoarea 1 milimetru.

**DATE DESPRE IMOBILUL NR. 10187**

Oficiul de Cadastru și Publicitate Imobiliară NEAMT
 Biroul de Cadastru și Publicitate Imobiliară Targu-Neamt

A. Partea I. Descrierea imobilului

TEREN Extravilan

Adresa: Jud. Neamt

Nr. Crt	Nr cadastral Nr. topografic	Suprafața* (mp)	Observații / Referințe
A1		6.263	Sector cadastral:66 Teren neimprejmuit;

B. Partea II. Proprietari și acte

Inscrieri privitoare la dreptul de proprietate și alte drepturi reale	Referințe
/	
Act Normativ nr. 7, din 13/03/1996 emis de GUVERNUL ROMÂNIEI;	
B1	Inscrierea provizorie, drept de PROPRIETATE, dobandit prin Lege, cota actuala 1/1, cota initiala 1/1
	1) COMUNA PIPIRIG, CIF:99999999999999, Proprietar neidentificat

C. Partea III. SARCINI .

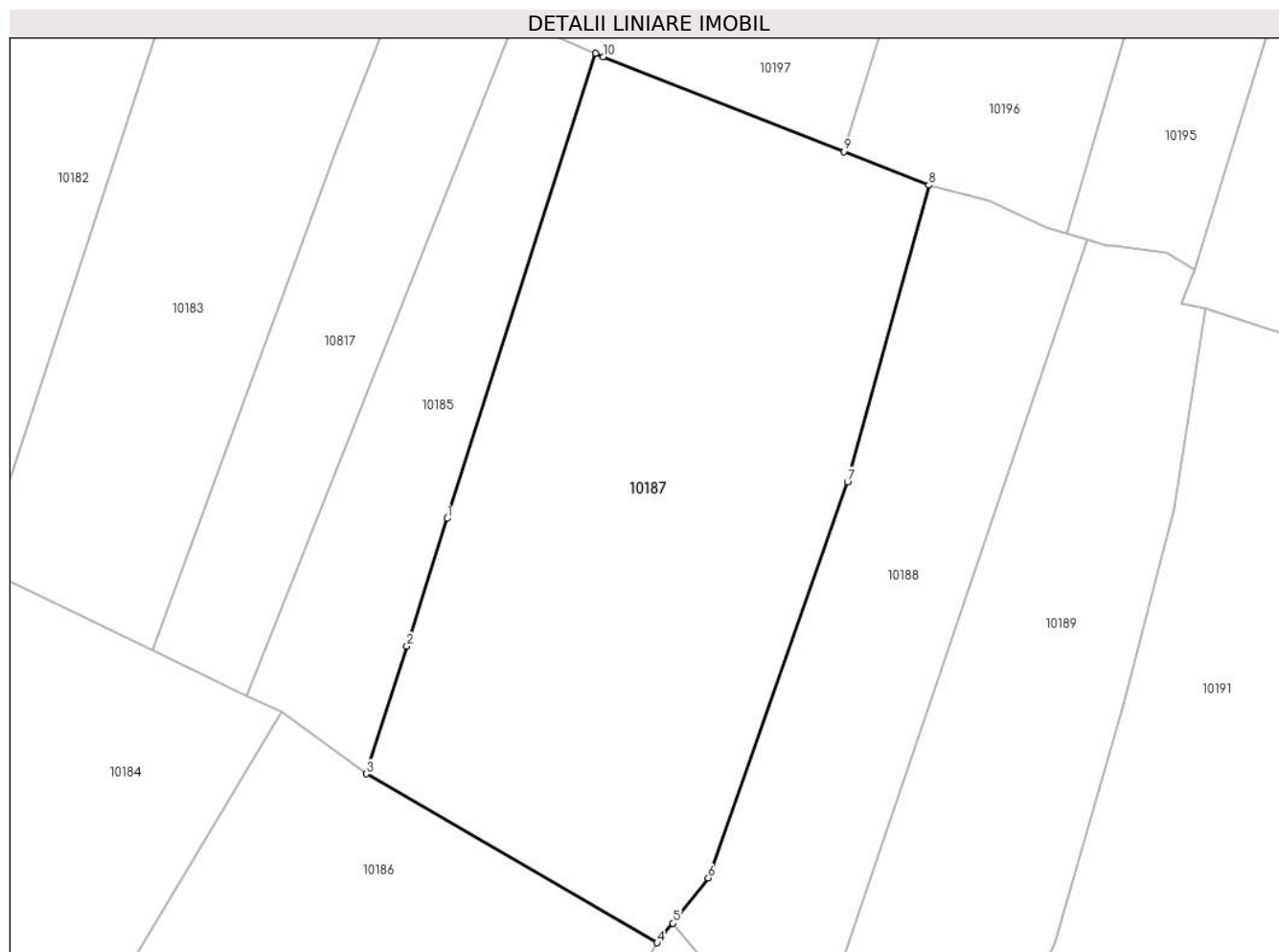
Inscrieri privind dezmembramintele dreptului de proprietate, drepturi reale de garanție și sarcini	Referințe
NU SUNT	

Anexa Nr. 1 La Partea I

Teren

Nr cadastral	Suprafața (mp)*	Observații / Referințe
	6.263	

* Suprafața este determinată în planul de proiecție Stereo 70.



Date referitoare la teren

Crt	Categorie folosință	Intravilan	Suprafața (mp)	Tarla	Parcelă	Nr. topo	Observații / Referințe
1	faneata	NU	6.263	-	-	-	

Lungime Segmente

1) Valorile lungimilor segmentelor sunt obținute din proiecție în plan.

Punct început	X / Y	Punct sfârșit	X / Y	Lungime segment (** (m)
1	576.980,447 640.704,712	2	576.974,452 640.685,734	19.902
2	576.974,452 640.685,734	3	576.968,456 640.666,757	19.902
3	576.968,456 640.666,757	4	577.011,653 640.641,654	49.961
4	577.011,653 640.641,654	5	577.013,974 640.644,58	3.735
5	577.013,974 640.644,58	6	577.019,286 640.651,277	8.548

Punct început	X / Y	Punct sfârșit	X / Y	Lungime segment (** (m)
6	577.019,286 640.651,277	7	577.039,963 640.710,172	62.419
7	577.039,963 640.710,172	8	577.052,058 640.754,246	45.703
8	577.052,058 640.754,246	9	577.039,41 640.759,235	13.596
9	577.039,41 640.759,235	10	577.003,635 640.773,346	38.457
10	577.003,635 640.773,346	11	577.002,522 640.773,862	1.227
11	577.002,522 640.773,862	1	576.980,447 640.704,712	72.588

** Lungimile segmentelor sunt determinate în planul de proiecție Stereo 70 și sunt rotunjite la 1 milimetru.

*** Distanța dintre puncte este formată din segmente cumulate ce sunt mai mici decât valoarea 1 milimetru.

**DATE DESPRE IMOBILUL NR. 10188**

Oficiul de Cadastru și Publicitate Imobiliară NEAMT
Biroul de Cadastru și Publicitate Imobiliară Targu-Neamt

A. Partea I. Descrierea imobilului

TEREN Extravilan

Adresa: Jud. Neamt

Nr. Crt	Nr cadastral Nr. topografic	Suprafața* (mp)	Observații / Referințe
A1		2.881	Sector cadastral:66 Teren imprejmuit;

B. Partea II. Proprietari și acte

Inscrieri privitoare la dreptul de proprietate și alte drepturi reale		Referințe
/		
Act Administrativ nr. 14218, din 14/09/2023 emis de PRIMARIA COMUNEI PIPIRIG;		
B1	Inscrierea posesiei, drept de PROPRIETATE, dobandit prin Lege, cota actuala 1/1, cota initiala 1/1 1) RUSU EUGENIA	A1

C. Partea III. SARCINI .

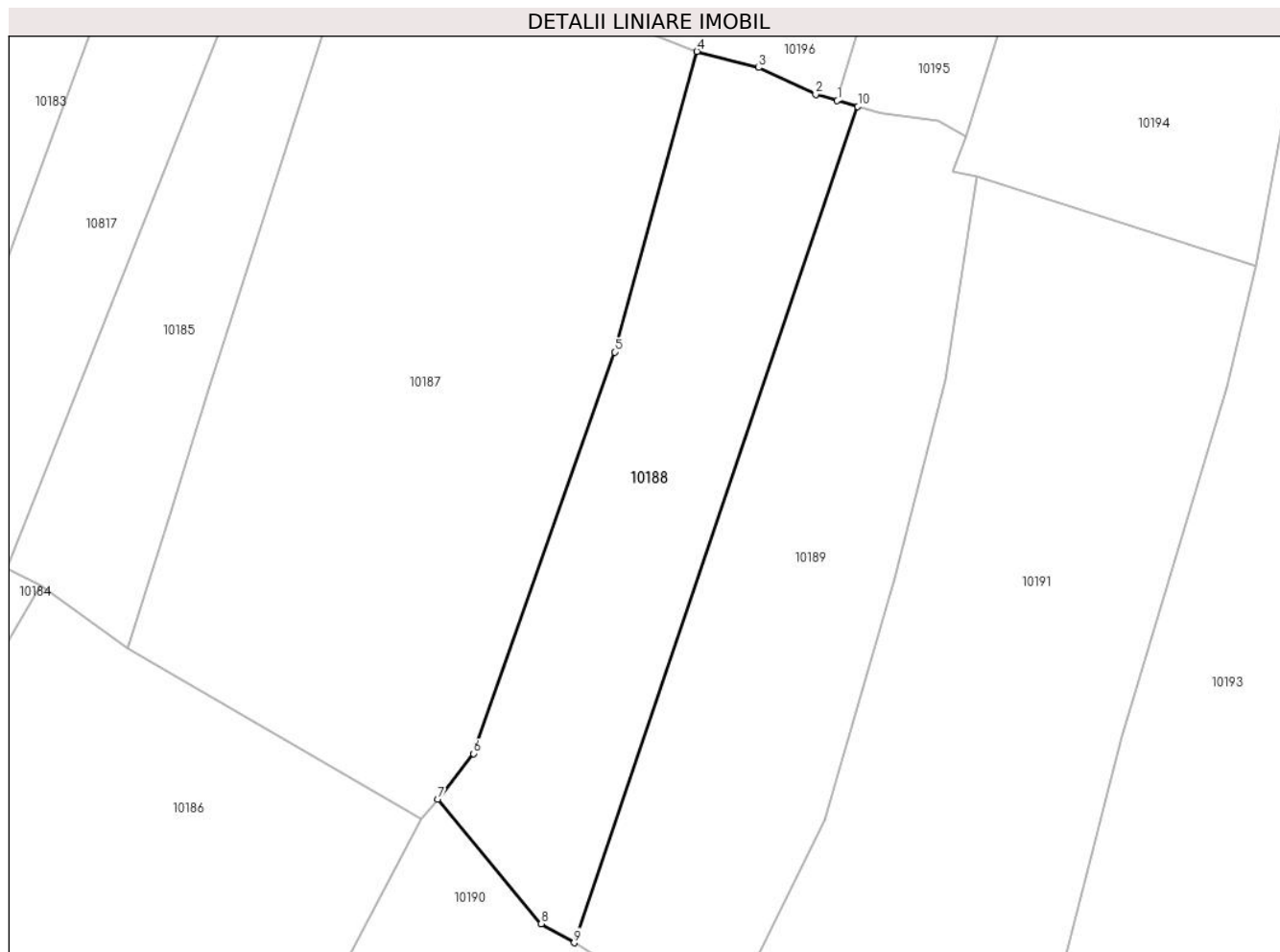
Inscrieri privind dezmembramintele dreptului de proprietate, drepturi reale de garanție și sarcini	Referințe
NU SUNT	

Anexa Nr. 1 La Partea I

Teren

Nr cadastral	Suprafața (mp)*	Observații / Referințe
	2.881	

* Suprafața este determinată în planul de proiecție Stereo 70.



Date referitoare la teren

Crt	Categorie folosință	Intra vilan	Suprafața (mp)	Tarla	Parcelă	Nr. topo	Observații / Referințe
1	faneata	NU	2.881	-	-	-	

Lungime Segmente

1) Valorile lungimilor segmentelor sunt obținute din proiecție în plan.

Punct început	X / Y	Punct sfârșit	X / Y	Lungime segment (** (m)
1	577.072,655 640.747,034	2	577.069,512 640.747,948	3.273
2	577.069,512 640.747,948	3	577.061,103 640.751,886	9.285
3	577.061,103 640.751,886	4	577.052,058 640.754,246	9.348
4	577.052,058 640.754,246	5	577.039,963 640.710,172	45.703
5	577.039,963 640.710,172	6	577.019,286 640.651,277	62.419

Punct început	X / Y	Punct sfârșit	X / Y	Lungime segment (** (m)
6	577.019,286 640.651,277	7	577.013,974 640.644,58	8.548
7	577.013,974 640.644,58	8	577.029,215 640.626,319	23.786
8	577.029,215 640.626,319	9	577.034,034 640.623,544	5.561
9	577.034,034 640.623,544	10	577.075,684 640.746,154	129.491
10	577.075,684 640.746,154	1	577.072,655 640.747,034	3.154

** Lungimile segmentelor sunt determinate în planul de proiecție Stereo 70 și sunt rotunjite la 1 milimetru.

*** Distanța dintre puncte este formată din segmente cumulate ce sunt mai mici decât valoarea 1 milimetru.

**DATE DESPRE IMOBILUL NR. 10189**

Oficiul de Cadastru și Publicitate Imobiliară NEAMT
Biroul de Cadastru și Publicitate Imobiliară Targu-Neamt

A. Partea I. Descrierea imobilului

TEREN Extravilan

Adresa: Jud. Neamt

Nr. Crt	Nr cadastral Nr. topografic	Suprafața* (mp)	Observații / Referințe
A1		3.600	Sector cadastral:66 Teren imprejmuit;

B. Partea II. Proprietari și acte

Inscrieri privitoare la dreptul de proprietate și alte drepturi reale		Referințe
/		
Act Administrativ nr. 14218, din 14/09/2023 emis de PRIMARIA COMUNEI PIPIRIG;		
B1	Inscrierea posesiei, drept de PROPRIETATE, dobandit prin Lege, cota actuala 1/1, cota initiala 1/1 1) ANTON GHEORGHE 2) ANTON ELENA	A1

C. Partea III. SARCINI .

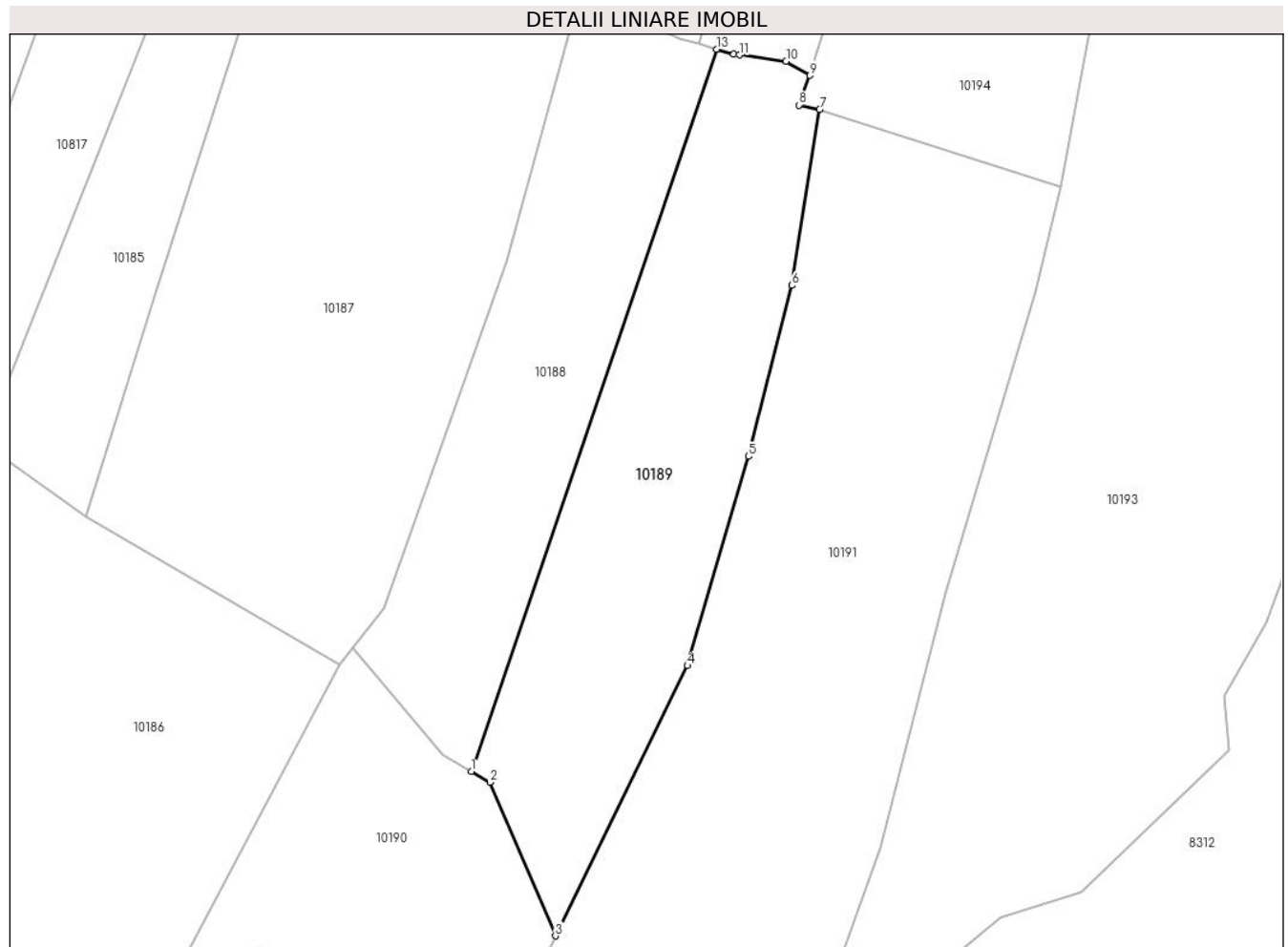
Inscrieri privind dezmembramintele dreptului de proprietate, drepturi reale de garanție și sarcini	Referințe
NU SUNT	

Anexa Nr. 1 La Partea I

Teren

Nr cadastral	Suprafața (mp)*	Observații / Referințe
	3.600	

* Suprafața este determinată în planul de proiecție Stereo 70.



Date referitoare la teren

Crt	Categorie folosință	Intravilan	Suprafața (mp)	Tarla	Parcelă	Nr. topo	Observații / Referințe
1	faneata	NU	3.600	-	-	-	

Lungime Segmente

1) Valorile lungimilor segmentelor sunt obținute din proiecție în plan.

Punct început	X / Y	Punct sfârșit	X / Y	Lungime segment (** (m)
1	577.034,034 640.623,544	2	577.037,18 640.621,732	3.631
2	577.037,18 640.621,732	3	577.048,311 640.595,636	28.371
3	577.048,311 640.595,636	4	577.070,737 640.641,507	51.06
4	577.070,737 640.641,507	5	577.081,082 640.677,049	37.017
5	577.081,082 640.677,049	6	577.088,521 640.706,064	29.953

Punct început	X / Y	Punct sfârșit	X / Y	Lungime segment (** (m)
6	577.088,521 640.706,064	7	577.093,19 640.735,912	30.211
7	577.093,19 640.735,912	8	577.089,69 640.736,684	3.584
8	577.089,69 640.736,684	9	577.091,543 640.741,693	5.341
9	577.091,543 640.741,693	10	577.087,496 640.744,14	4.729
10	577.087,496 640.744,14	11	577.079,555 640.745,18	8.009
11	577.079,555 640.745,18	12	577.078,605 640.745,305	0.958
12	577.078,605 640.745,305	13	577.075,684 640.746,154	3.042
13	577.075,684 640.746,154	1	577.034,034 640.623,544	129.491

** Lungimile segmentelor sunt determinate în planul de proiecție Stereo 70 și sunt rotunjite la 1 milimetru.

*** Distanța dintre puncte este formată din segmente cumulate ce sunt mai mici decât valoarea 1 milimetru.

**DATE DESPRE IMOBILUL NR. 10190**

Oficiul de Cadastru și Publicitate Imobiliară NEAMT
Biroul de Cadastru și Publicitate Imobiliară Targu-Neamt

A. Partea I. Descrierea imobilului

TEREN Extravilan

Adresa: Jud. Neamt

Nr. Crt	Nr cadastral Nr. topografic	Suprafața* (mp)	Observații / Referințe
A1		2.095	Sector cadastral:66 Teren neimprejmuit;

B. Partea II. Proprietari și acte

Inscrieri privitoare la dreptul de proprietate și alte drepturi reale		Referințe
/		
Act Normativ nr. 7, din 13/03/1996 emis de GUVERNUL ROMÂNIEI;		
B1	Inscrierea provizorie, drept de PROPRIETATE, dobandit prin Lege, cota actuala 1/1, cota initiala 1/1 1) COMUNA PIPIRIG, CIF:99999999999999, Proprietar neidentificat	A1

C. Partea III. SARCINI .

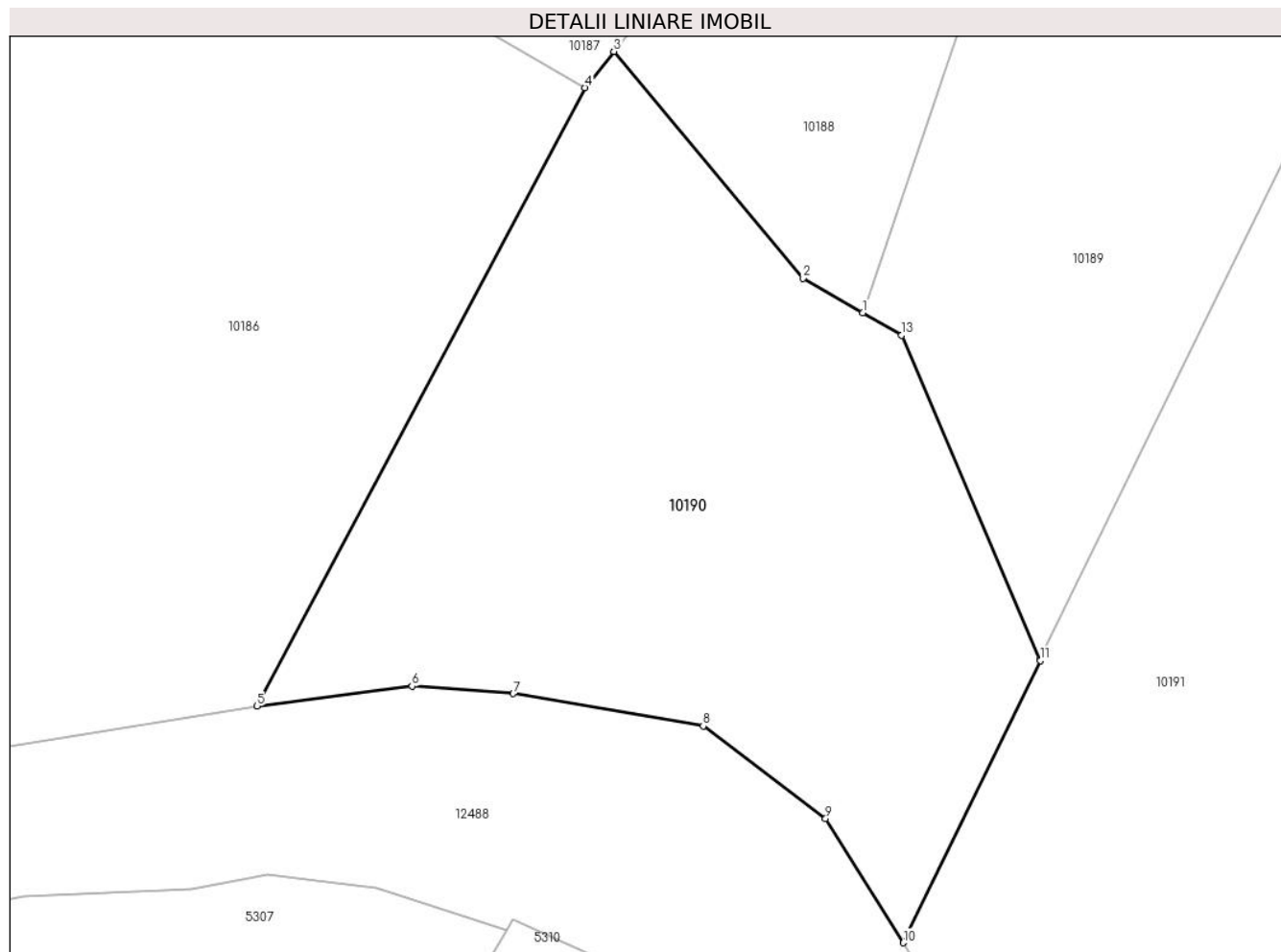
Inscrieri privind dezmembramintele dreptului de proprietate, drepturi reale de garanție și sarcini	Referințe
NU SUNT	

Anexa Nr. 1 La Partea I

Teren

Nr cadastral	Suprafața (mp)*	Observații / Referințe
	2.095	

* Suprafața este determinată în planul de proiecție Stereo 70.



Date referitoare la teren

Crt	Categorie folosință	Intra vilan	Suprafața (mp)	Tarla	Parcelă	Nr. topo	Observații / Referințe
1	faneata	NU	2.095	-	-	-	

Lungime Segmente

1) Valorile lungimilor segmentelor sunt obținute din proiecție în plan.

Punct început	X / Y	Punct sfârșit	X / Y	Lungime segment (** (m)
1	577.034,034 640.623,544	2	577.029,215 640.626,319	5.561
2	577.029,215 640.626,319	3	577.013,974 640.644,58	23.786
3	577.013,974 640.644,58	4	577.011,653 640.641,654	3.735
4	577.011,653 640.641,654	5	576.985,209 640.591,854	56.386
5	576.985,209 640.591,854	6	576.997,703 640.593,463	12.597

Punct început	X / Y	Punct sfârșit	X / Y	Lungime segment (** (m)
6	576.997,703 640.593,463	7	577.005,86 640.592,872	8.178
7	577.005,86 640.592,872	8	577.021,175 640.590,257	15.537
8	577.021,175 640.590,257	9	577.031,039 640.582,79	12.372
9	577.031,039 640.582,79	10	577.037,284 640.572,804	11.778
10	577.037,284 640.572,804	11	577.048,353 640.595,537	25.285
11	577.048,353 640.595,537	12	577.048,311 640.595,636	0.108
12	577.048,311 640.595,636	13	577.037,18 640.621,732	28.371
13	577.037,18 640.621,732	1	577.034,034 640.623,544	3.631

** Lungimile segmentelor sunt determinate în planul de proiecție Stereo 70 și sunt rotunjite la 1 milimetru.

*** Distanța dintre puncte este formată din segmente cumulate ce sunt mai mici decât valoarea 1 milimetru.

**DATE DESPRE IMOBILUL NR. 10191**

Oficiul de Cadastru și Publicitate Imobiliară NEAMT
Biroul de Cadastru și Publicitate Imobiliară Targu-Neamt

A. Partea I. Descrierea imobilului

TEREN Extravilan

Adresa: Jud. Neamt

Nr. Crt	Nr cadastral Nr. topografic	Suprafața* (mp)	Observații / Referințe
A1		8.428	Sector cadastral:66 Teren imprejmuit;

B. Partea II. Proprietari și acte

Inscrieri privitoare la dreptul de proprietate și alte drepturi reale		Referințe
/		
Act Administrativ nr. 14218, din 14/09/2023 emis de PRIMARIA COMUNEI PIPIRIG;		
B1	Inscrierea posesiei, drept de PROPRIETATE, dobandit prin Lege, cota actuala 1/1, cota initiala 1/1 1) ILIE CONSTANTIN	A1

C. Partea III. SARCINI .

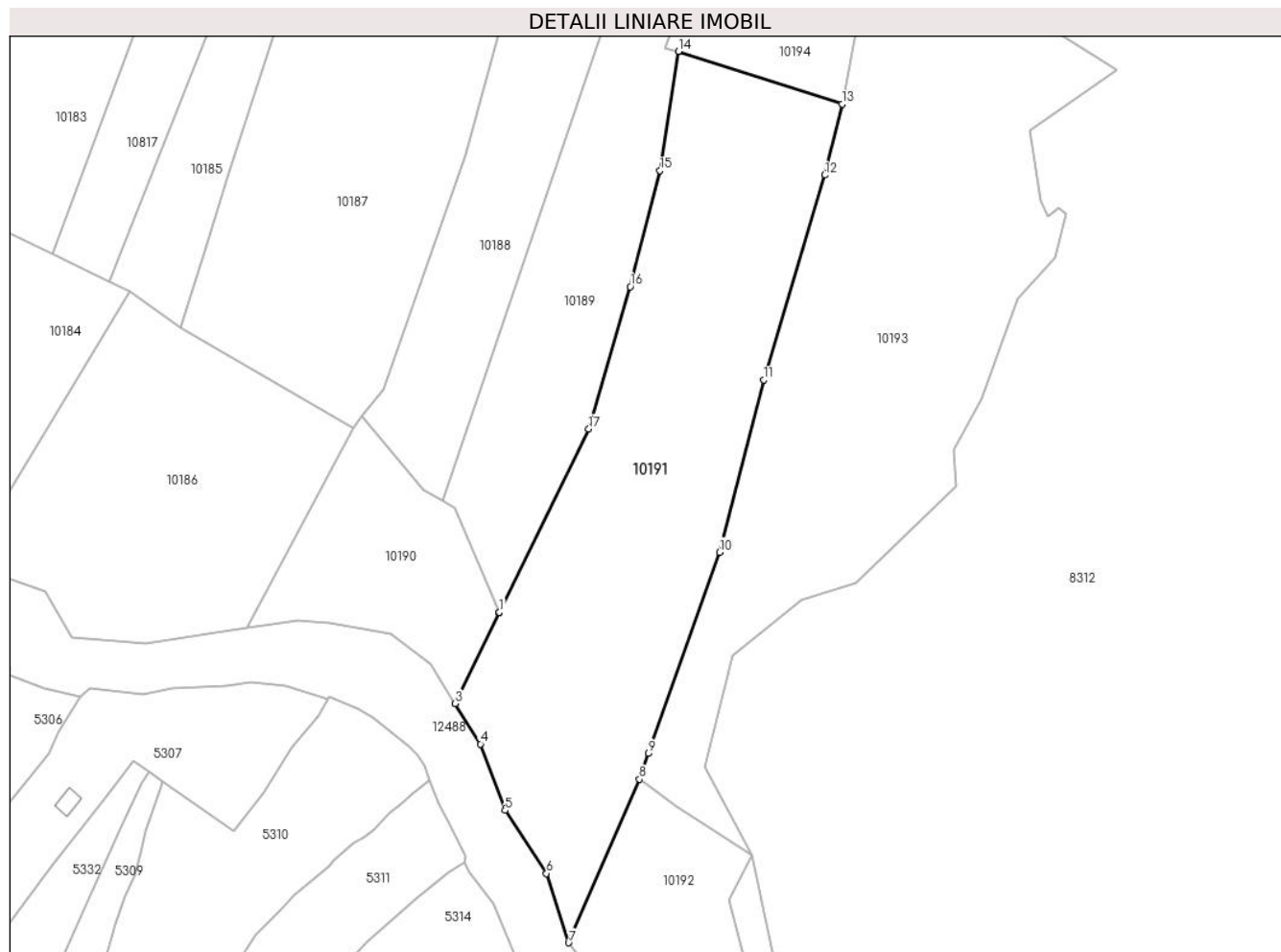
Inscrieri privind dezmembramintele dreptului de proprietate, drepturi reale de garanție și sarcini	Referințe
NU SUNT	

Anexa Nr. 1 La Partea I

Teren

Nr cadastral	Suprafața (mp)*	Observații / Referințe
	8.428	

* Suprafața este determinată în planul de proiecție Stereo 70.



Date referitoare la teren

Crt	Categorie folosință	Intravilan	Suprafața (mp)	Tarla	Parcelă	Nr. topo	Observații / Referințe
1	faneata	NU	8.428	-	-	-	

Lungime Segmente

1) Valorile lungimilor segmentelor sunt obținute din proiecție în plan.

Punct început	X / Y	Punct sfârșit	X / Y	Lungime segment (** (m)
1	577.048,311 640.595,636	2	577.048,353 640.595,537	0.108
2	577.048,353 640.595,537	3	577.037,284 640.572,804	25.285
3	577.037,284 640.572,804	4	577.043,605 640.562,697	11.921
4	577.043,605 640.562,697	5	577.049,758 640.546,103	17.698
5	577.049,758 640.546,103	6	577.060,158 640.530,339	18.886

Punct început	X / Y	Punct sfârșit	X / Y	Lungime segment (** (m)
6	577.060,158 640.530,339	7	577.065,684 640.512,988	18.21
7	577.065,684 640.512,988	8	577.083,432 640.553,905	44.6
8	577.083,432 640.553,905	9	577.085,639 640.560,322	6.786
9	577.085,639 640.560,322	10	577.103,462 640.610,657	53.397
10	577.103,462 640.610,657	11	577.114,484 640.653,707	44.439
11	577.114,484 640.653,707	12	577.129,808 640.704,98	53.514
12	577.129,808 640.704,98	13	577.134,165 640.722,788	18.333
13	577.134,165 640.722,788	14	577.093,19 640.735,912	43.025
14	577.093,19 640.735,912	15	577.088,521 640.706,064	30.211
15	577.088,521 640.706,064	16	577.081,082 640.677,049	29.953
16	577.081,082 640.677,049	17	577.070,737 640.641,507	37.017
17	577.070,737 640.641,507	1	577.048,311 640.595,636	51.06

** Lungimile segmentelor sunt determinate în planul de proiecție Stereo 70 și sunt rotunjite la 1 milimetru.

*** Distanța dintre puncte este formată din segmente cumulate ce sunt mai mici decât valoarea 1 milimetru.

**DATE DESPRE IMOBILUL NR. 10192**

Oficiul de Cadastru și Publicitate Imobiliară NEAMT
Biroul de Cadastru și Publicitate Imobiliară Targu-Neamt

A. Partea I. Descrierea imobilului

TEREN Extravilan

Adresa: Jud. Neamt

Nr. Crt	Nr cadastral Nr. topografic	Suprafața* (mp)	Observații / Referințe
A1		1.892	Sector cadastral:66 Teren neimprejmuit;

B. Partea II. Proprietari și acte

Inscrieri privitoare la dreptul de proprietate și alte drepturi reale		Referințe
/		
Act Normativ nr. 7, din 13/03/1996 emis de GUVERNUL ROMÂNIEI;		
B1	Inscrierea provizorie, drept de PROPRIETATE, dobandit prin Lege, cota actuala 1/1, cota initiala 1/1	A1
1) COMUNA PIPIRIG, CIF:99999999999999, Proprietar neidentificat		

C. Partea III. SARCINI .

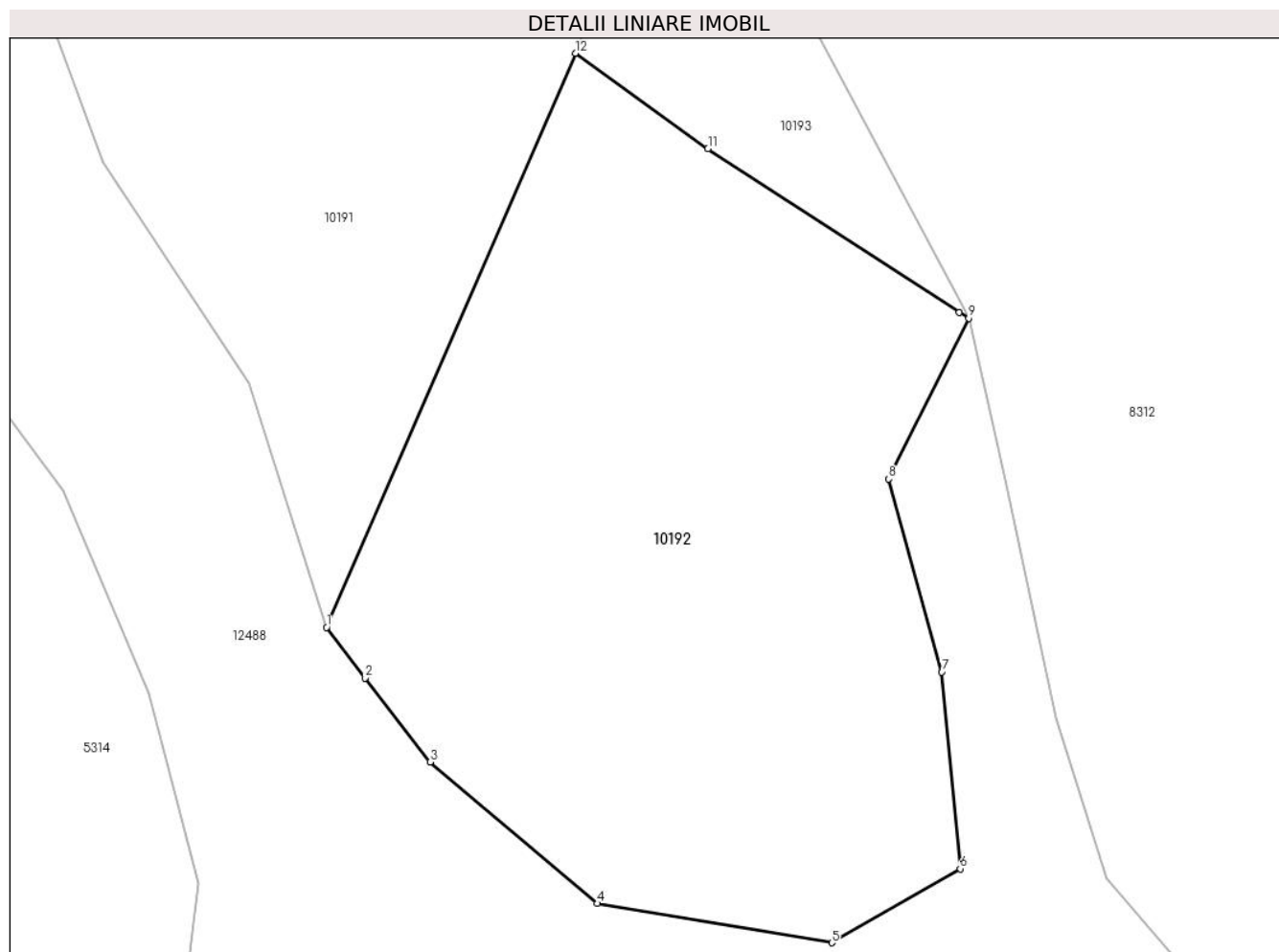
Inscrieri privind dezmembramintele dreptului de proprietate, drepturi reale de garanție și sarcini	Referințe
NU SUNT	

Anexa Nr. 1 La Partea I

Teren

Nr cadastral	Suprafața (mp)*	Observații / Referințe
	1.892	

* Suprafața este determinată în planul de proiecție Stereo 70.



Date referitoare la teren

Crt	Categorie folosință	Intra vilan	Suprafața (mp)	Tarla	Parcelă	Nr. topo	Observații / Referințe
1	faneata	NU	1.892	-	-	-	

Lungime Segmente

1) Valorile lungimilor segmentelor sunt obținute din proiecție în plan.

Punct început	X / Y	Punct sfârșit	X / Y	Lungime segment (** (m)
1	577.065,684 640.512,988	2	577.068,433 640.509,375	4.54
2	577.068,433 640.509,375	3	577.073,075 640.503,394	7.571
3	577.073,075 640.503,394	4	577.084,983 640.493,305	15.607
4	577.084,983 640.493,305	5	577.101,713 640.490,5	16.964
5	577.101,713 640.490,5	6	577.110,887 640.495,774	10.582

Punct început	X / Y	Punct sfârșit	X / Y	Lungime segment (** (m)
6	577.110,887 640.495,774	7	577.109,567 640.509,806	14.094
7	577.109,567 640.509,806	8	577.105,781 640.523,569	14.274
8	577.105,781 640.523,569	9	577.111,488 640.535,011	12.786
9	577.111,488 640.535,011	10	577.110,825 640.535,442	0.791
10	577.110,825 640.535,442	11	577.092,885 640.547,106	21.398
11	577.092,885 640.547,106	12	577.083,432 640.553,905	11.644
12	577.083,432 640.553,905	1	577.065,684 640.512,988	44.6

** Lungimile segmentelor sunt determinate în planul de proiecție Stereo 70 și sunt rotunjite la 1 milimetru.

*** Distanța dintre puncte este formată din segmente cumulate ce sunt mai mici decât valoarea 1 milimetru.

**DATE DESPRE IMOBILUL NR. 10193**

Oficiul de Cadastru și Publicitate Imobiliară NEAMT
Biroul de Cadastru și Publicitate Imobiliară Targu-Neamt

A. Partea I. Descrierea imobilului

TEREN Extravilan

Adresa: Jud. Neamt, punct 'Parlea'

Nr. Crt	Nr cadastral Nr. topografic	Suprafața* (mp)	Observații / Referințe
A1	53233	Din acte: 10.593 Masurata: 11.940	Sector cadastral:66 Teren imprejmuit;

B. Partea II. Proprietari și acte

Inscrieri privitoare la dreptul de proprietate și alte drepturi reale		Referințe
17891 / 08/07/2019		
Hotarare Judecatoreasca nr. Sentința Civilă nr. 798/2018, din 22/06/2018 emis de JUDECATORIA TÂRGU NEAMT (act administrativ nr 8463 din 27.06.2019, emis de PRIMARIA PIPIRIG;act administrativ nr Certificat fiscal nr. 6216 din 25.06.2019, emis de PRIMARIA PIPIRIG;act administrativ nr Adeverința nr. 8463 din 27.06.2019, emis de PRIMARIA PIPIRIG);		
B1	Intabulare, drept de PROPRIETATE, cu titlu de drept de acțiune în constatare UZUCAPIUNE, dobandit prin Hotarare Judecatoreasca, cota actuala 1/1, cota initiala 1/1	A1
	1) BĂNILĂ AUREL 2) BĂNILĂ IFTIMIA	

C. Partea III. SARCINI

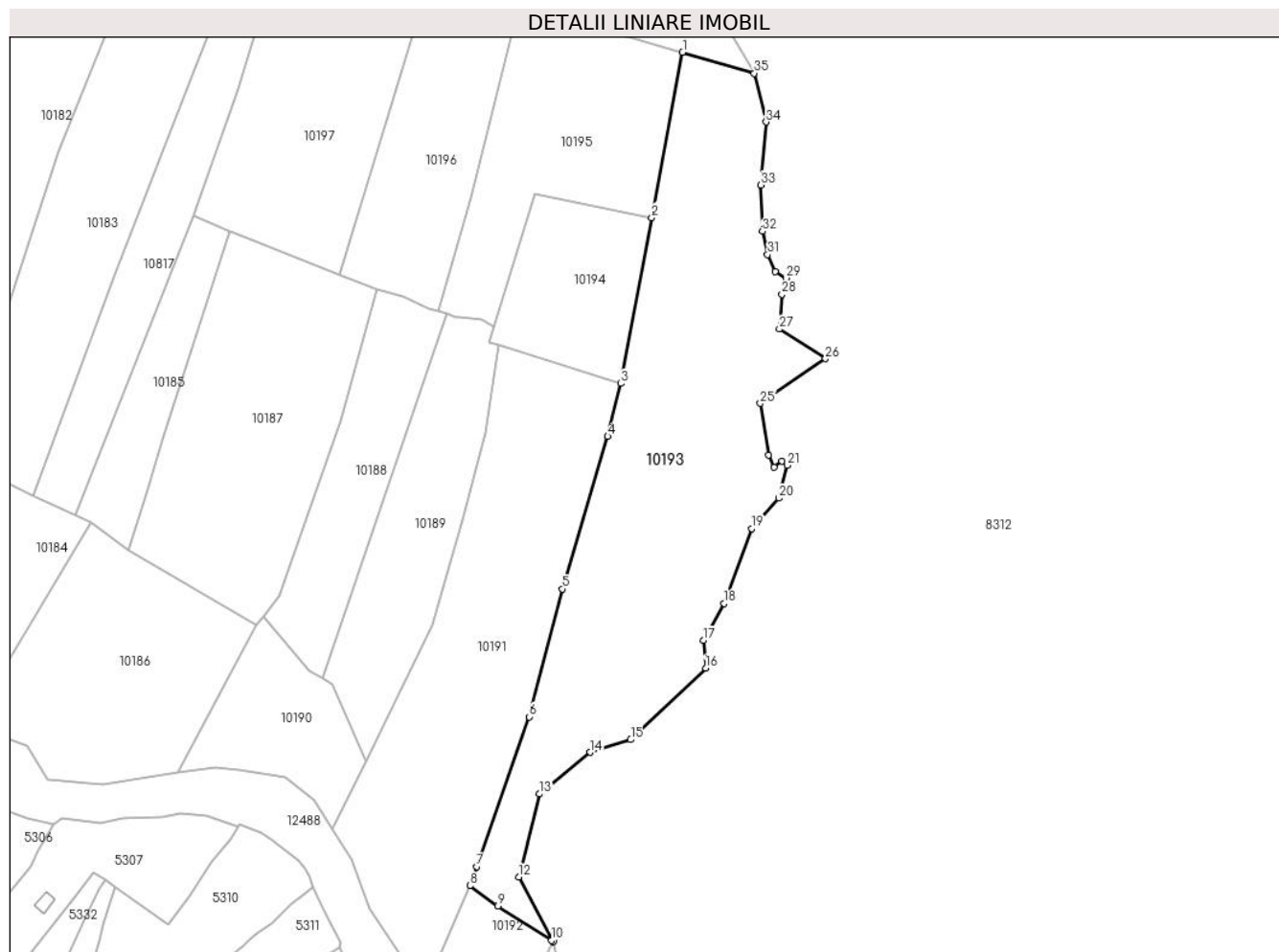
Inscrieri privind dezmembramintele dreptului de proprietate, drepturi reale de garanție și sarcini		Referințe
21761 / 24/09/2021		
Act Administrativ nr. DECIZIE DE RIDICARE A MASURILOR DE EXECUTARE SILITĂ nr. 28, din 24/09/2021 emis de SFO TARGU NEAMT;		
C2	Se radiază dreptul de ipotecă legală, emis pe numele BĂNILĂ IFTIMIA înscris sub nr. de încheiere 18774 din 25.08.2021, în favoarea ANAF - SERVICIUL FISCAL ORĂȘENESC TÂRGU NEAMȚ	A1

Anexa Nr. 1 La Partea I

Teren

Nr cadastral	Suprafața (mp)*	Observații / Referințe
53233	Din acte: 10.593 Masurata: 11.940	

* Suprafața este determinată în planul de proiecție Stereo 70.



Date referitoare la teren

Crt	Categorie folosință	Intravilan	Suprafața (mp)	Tarla	Parcelă	Nr. topo	Observații / Referințe
1	faneata	NU	11.940	-	-	-	TEREN EXTRAVILAN

Lungime Segmente

1) Valorile lungimilor segmentelor sunt obținute din proiecție în plan.

Punct început	X / Y	Punct sfârșit	X / Y	Lungime segment (** (m)
1	577.155,014 640.834,181	2	577.144,612 640.778,605	56.541
3	577.134,165 640.722,788	4	577.129,808 640.704,98	18.333
5	577.114,484 640.653,707	6	577.103,462 640.610,657	44.439
7	577.085,639 640.560,322	8	577.083,432 640.553,905	6.786

Punct început	X / Y	Punct sfârșit	X / Y	Lungime segment (** (m)
2	577.144,612 640.778,605	3	577.134,165 640.722,788	56.786
4	577.129,808 640.704,98	5	577.114,484 640.653,707	53.514
6	577.103,462 640.610,657	7	577.085,639 640.560,322	53.397
8	577.083,432 640.553,905	9	577.092,885 640.547,106	11.644

Punct început	X / Y	Punct sfârșit	X / Y	Lungime segment (** (m)
9	577.092,885 640.547,106	10	577.110,825 640.535,442	21.398
11	577.111,488 640.535,011	12	577.099,886 640.556,836	24.717
13	577.106,785 640.584,757	14	577.123,947 640.598,74	22.137
15	577.137,572 640.603,022	16	577.162,816 640.627,077	34.87
17	577.162,044 640.636,378	18	577.169,023 640.648,834	14.278
19	577.178,183 640.673,949	20	577.187,451 640.684,234	13.845
21	577.190,171 640.695,283	22	577.188,489 640.696,766	2.242
23	577.185,784 640.694,672	24	577.183,928 640.698,699	4.434
25	577.181,182 640.716,117	26	577.203,086 640.731,146	26.564
27	577.187,592 640.741,095	28	577.188,485 640.752,819	11.758
29	577.189,815 640.758,265	30	577.186,221 640.760,444	4.203
31	577.183,636 640.766,139	32	577.181,909 640.773,945	7.995
33	577.181,38 640.789,57	34	577.183,142 640.810,707	21.21
35	577.179,091 640.827,12	1	577.155,014 640.834,181	25.091

Punct început	X / Y	Punct sfârșit	X / Y	Lungime segment (** (m)
10	577.110,825 640.535,442	11	577.111,488 640.535,011	0.791
12	577.099,886 640.556,836	13	577.106,785 640.584,757	28.761
14	577.123,947 640.598,74	15	577.137,572 640.603,022	14.282
16	577.162,816 640.627,077	17	577.162,044 640.636,378	9.333
18	577.169,023 640.648,834	19	577.178,183 640.673,949	26.733
20	577.187,451 640.684,234	21	577.190,171 640.695,283	11.379
22	577.188,489 640.696,766	23	577.185,784 640.694,672	3.421
24	577.183,928 640.698,699	25	577.181,182 640.716,117	17.633
26	577.203,086 640.731,146	27	577.187,592 640.741,095	18.413
28	577.188,485 640.752,819	29	577.189,815 640.758,265	5.606
30	577.186,221 640.760,444	31	577.183,636 640.766,139	6.254
32	577.181,909 640.773,945	33	577.181,38 640.789,57	15.634
34	577.183,142 640.810,707	35	577.179,091 640.827,12	16.906

** Lungimile segmentelor sunt determinate în planul de proiecție Stereo 70 și sunt rotunjite la 1 milimetru.

*** Distanța dintre puncte este formată din segmente cumulate ce sunt mai mici decât valoarea 1 milimetru.

**DATE DESPRE IMOBILUL NR. 10194**

Oficiul de Cadastru și Publicitate Imobiliară NEAMT
Biroul de Cadastru și Publicitate Imobiliară Targu-Neamt

A. Partea I. Descrierea imobilului

TEREN Extravilan

Adresa: Jud. Neamt

Nr. Crt	Nr cadastral Nr. topografic	Suprafața* (mp)	Observații / Referințe
A1		2.340	Sector cadastral:66 Teren neimprejmuit;

B. Partea II. Proprietari și acte

Inscrieri privitoare la dreptul de proprietate și alte drepturi reale		Referințe
/		
Act Administrativ nr. 14218, din 14/09/2023 emis de PRIMARIA COMUNEI PIPIRIG;		
B1	Inscrierea posesiei, drept de PROPRIETATE, dobandit prin Lege, cota actuala 1/1, cota initiala 1/1 1) LĂCĂTUȘU ELENA	A1

C. Partea III. SARCINI .

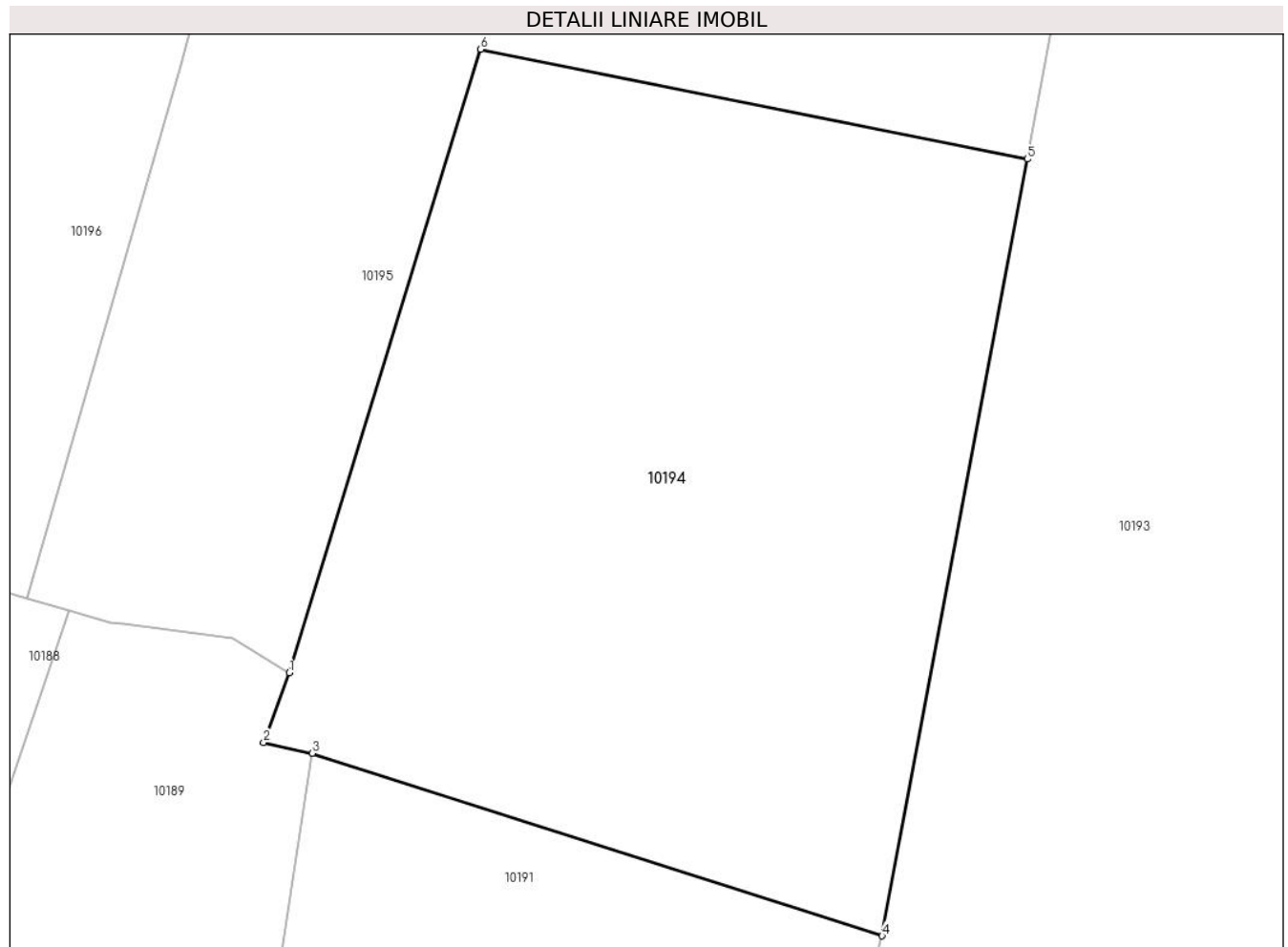
Inscrieri privind dezmembramintele dreptului de proprietate, drepturi reale de garanție și sarcini	Referințe
NU SUNT	

Anexa Nr. 1 La Partea I

Teren

Nr cadastral	Suprafața (mp)*	Observații / Referințe
	2.340	

* Suprafața este determinată în planul de proiecție Stereo 70.



Date referitoare la teren

Crt	Categorie folosință	Intra vilan	Suprafața (mp)	Tarla	Parcelă	Nr. topo	Observații / Referințe
1	faneata	NU	2.340	-	-	-	

Lungime Segmente

1) Valorile lungimilor segmentelor sunt obținute din proiecție în plan.

Punct început	X / Y	Punct sfârșit	X / Y	Lungime segment (** (m)
1	577.091,543 640.741,693	2	577.089,69 640.736,684	5.341
2	577.089,69 640.736,684	3	577.093,19 640.735,912	3.584
3	577.093,19 640.735,912	4	577.134,165 640.722,788	43.025
4	577.134,165 640.722,788	5	577.144,612 640.778,605	56.786
5	577.144,612 640.778,605	6	577.105,302 640.786,497	40.094

Punct început	X / Y	Punct sfârșit	X / Y	Lungime segment (** (m)
6	577.105,302 640.786,497	1	577.091,543 640.741,693	46.869

** Lungimile segmentelor sunt determinate în planul de proiecție Stereo 70 și sunt rotunjite la 1 milimetru.

*** Distanța dintre puncte este formată din segmente cumulate ce sunt mai mici decât valoarea 1 milimetru.

**DATE DESPRE IMOBILUL NR. 10195**

Oficiul de Cadastru și Publicitate Imobiliară NEAMT
Biroul de Cadastru și Publicitate Imobiliară Targu-Neamt

A. Partea I. Descrierea imobilului

TEREN Extravilan

Adresa: Jud. Neamt

Nr. Crt	Nr cadastral Nr. topografic	Suprafața* (mp)	Observații / Referințe
A1		4.400	Sector cadastral:66 Teren neimprejmuit;

B. Partea II. Proprietari și acte

Inscrieri privitoare la dreptul de proprietate și alte drepturi reale		Referințe
/		
Act Administrativ nr. 14218, din 14/09/2023 emis de PRIMARIA COMUNA PIPIRIG;		
B1	Inscrierea posesiei, drept de PROPRIETATE, dobandit prin Lege, cota actuala 1/1, cota initiala 1/1 1) BĂBOI SILVIA	A1

C. Partea III. SARCINI .

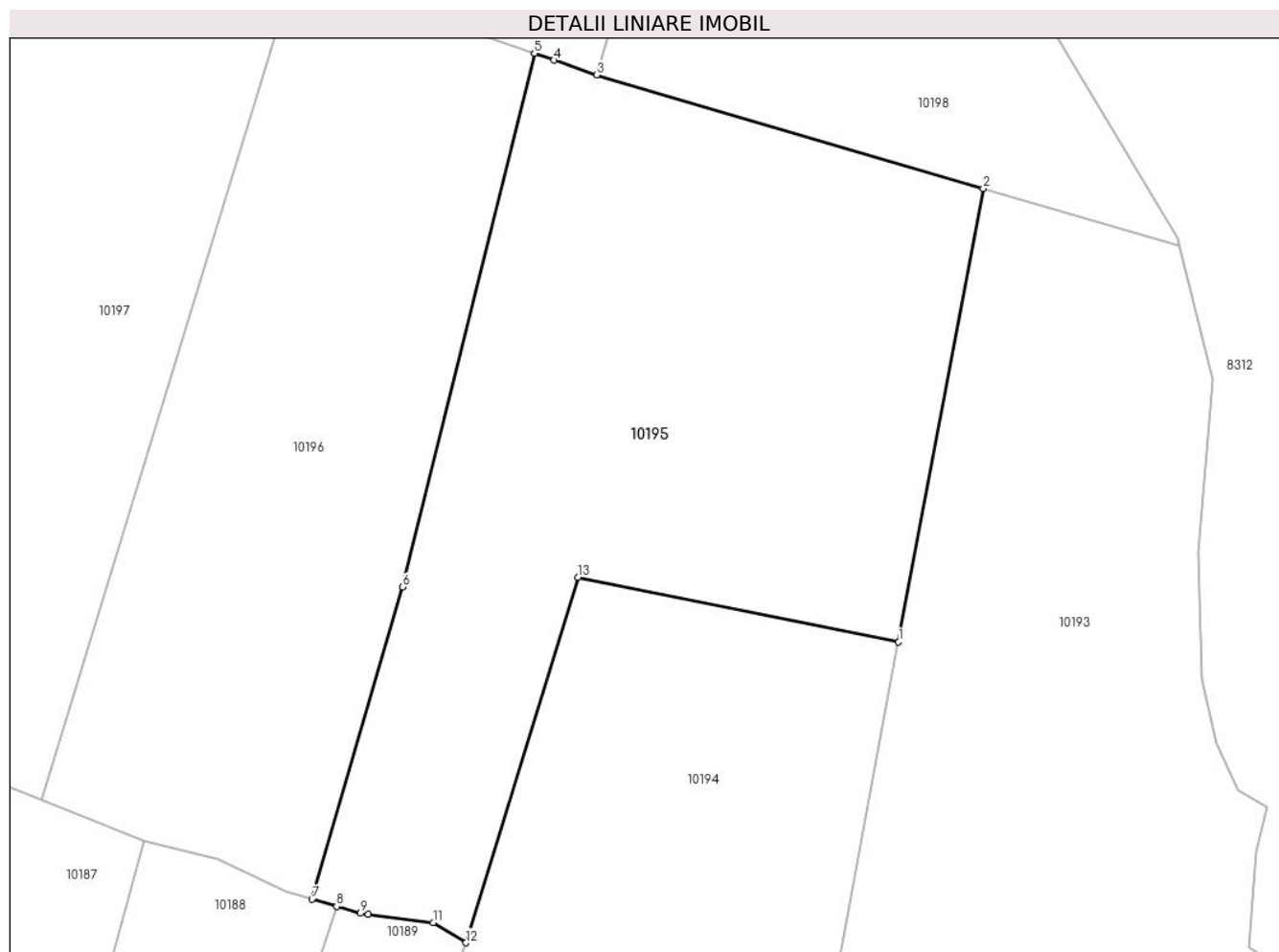
Inscrieri privind dezmembramintele dreptului de proprietate, drepturi reale de garanție și sarcini	Referințe
NU SUNT	

Anexa Nr. 1 La Partea I

Teren

Nr cadastral	Suprafața (mp)*	Observații / Referințe
	4.400	

* Suprafața este determinată în planul de proiecție Stereo 70.



Date referitoare la teren

Crt	Categorie folosință	Intravilan	Suprafața (mp)	Tarla	Parcelă	Nr. topo	Observații / Referințe
1	faneata	NU	4.400	-	-	-	

Lungime Segmente

1) Valorile lungimilor segmentelor sunt obținute din proiecție în plan.

Punct început	X / Y	Punct sfârșit	X / Y	Lungime segment (** (m)
1	577.144,612 640.778,605	2	577.155,014 640.834,181	56.541
2	577.155,014 640.834,181	3	577.107,559 640.848,1	49.454
3	577.107,559 640.848,1	4	577.102,364 640.849,913	5.502
4	577.102,364 640.849,913	5	577.099,939 640.850,759	2.568
5	577.099,939 640.850,759	6	577.083,778 640.785,305	67.42

Punct început	X / Y	Punct sfârșit	X / Y	Lungime segment (** (m)
6	577.083,778 640.785,305	7	577.072,655 640.747,034	39.855
7	577.072,655 640.747,034	8	577.075,684 640.746,154	3.154
8	577.075,684 640.746,154	9	577.078,605 640.745,305	3.042
9	577.078,605 640.745,305	10	577.079,555 640.745,18	0.958
10	577.079,555 640.745,18	11	577.087,496 640.744,14	8.009
11	577.087,496 640.744,14	12	577.091,543 640.741,693	4.729
12	577.091,543 640.741,693	13	577.105,302 640.786,497	46.869
13	577.105,302 640.786,497	1	577.144,612 640.778,605	40.094

** Lungimile segmentelor sunt determinate în planul de proiecție Stereo 70 și sunt rotunjite la 1 milimetru.

*** Distanța dintre puncte este formată din segmente cumulate ce sunt mai mici decât valoarea 1 milimetru.

**DATE DESPRE IMOBILUL NR. 10196**

Oficiul de Cadastru și Publicitate Imobiliară NEAMT
Biroul de Cadastru și Publicitate Imobiliară Targu-Neamt

A. Partea I. Descrierea imobilului

TEREN Extravilan

Adresa: Jud. Neamt

Nr. Crt	Nr cadastral Nr. topografic	Suprafața* (mp)	Observații / Referințe
A1		3.600	Sector cadastral:66 Teren neimprejmuit;

B. Partea II. Proprietari și acte

Inscrieri privitoare la dreptul de proprietate și alte drepturi reale		Referințe
/		
Act Normativ nr. 7, din 13/03/1996 emis de GUVERNUL ROMÂNIEI;		
B1	Inscrierea provizorie, drept de PROPRIETATE, dobandit prin Lege, cota actuala 1/1, cota initiala 1/1 1) COMUNA PIPIRIG, CIF:99999999999999, Proprietar neidentificat	A1

C. Partea III. SARCINI .

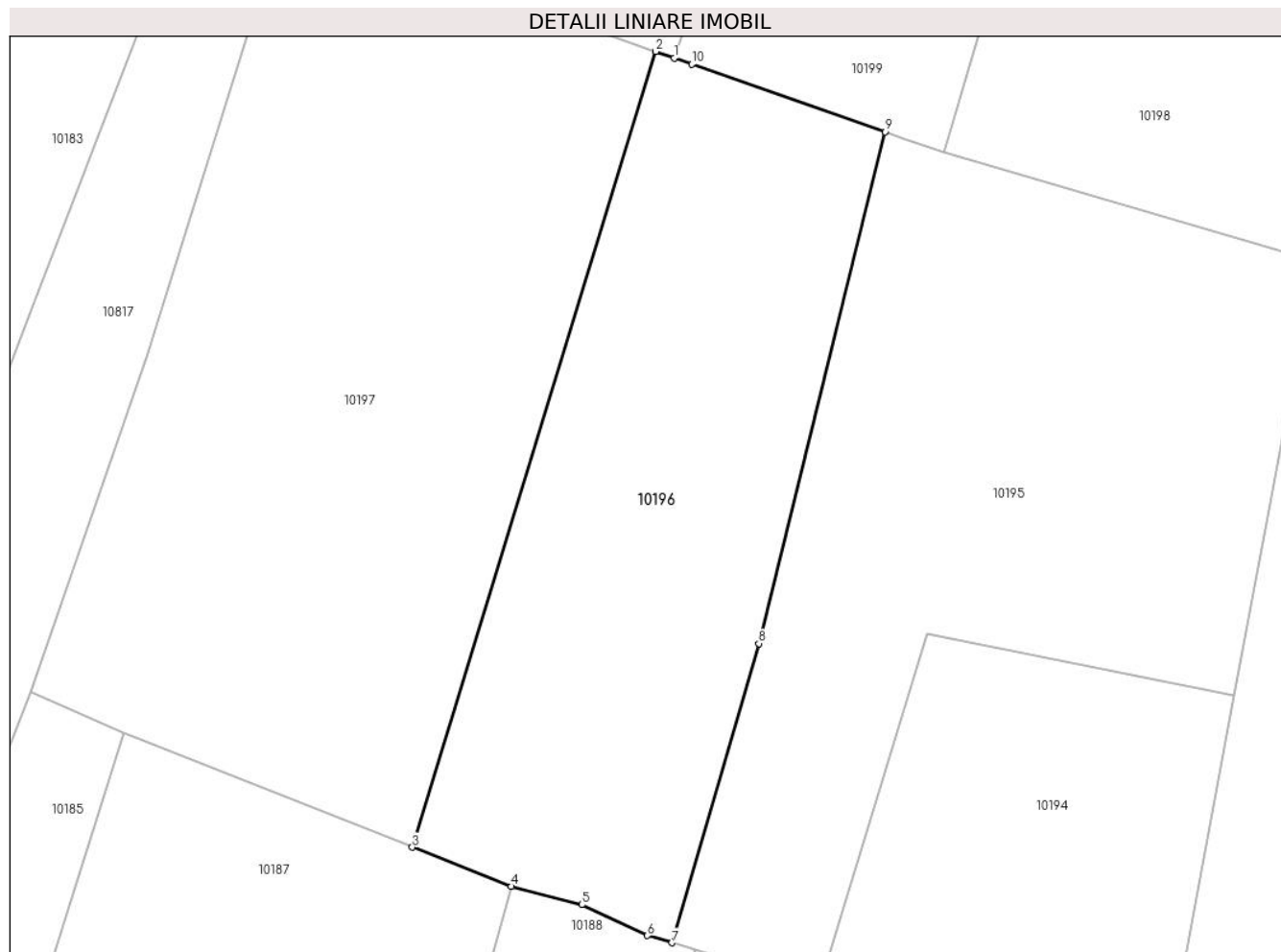
Inscrieri privind dezmembramintele dreptului de proprietate, drepturi reale de garanție și sarcini	Referințe
NU SUNT	

Anexa Nr. 1 La Partea I

Teren

Nr cadastral	Suprafața (mp)*	Observații / Referințe
	3.600	

* Suprafața este determinată în planul de proiecție Stereo 70.



Date referitoare la teren

Crt	Categorie folosință	Intravilan	Suprafața (mp)	Tarla	Parcelă	Nr. topo	Observații / Referințe
1	faneata	NU	3.600	-	-	-	

Lungime Segmente

1) Valorile lungimilor segmentelor sunt obținute din proiecție în plan.

Punct început	X / Y	Punct sfârșit	X / Y	Lungime segment (** (m)
1	577.072,936 640.860,181	2	577.070,564 640.861,033	2.52
2	577.070,564 640.861,033	3	577.039,41 640.759,235	106.458
3	577.039,41 640.759,235	4	577.052,058 640.754,246	13.596
4	577.052,058 640.754,246	5	577.061,103 640.751,886	9.348
5	577.061,103 640.751,886	6	577.069,512 640.747,948	9.285

Punct început	X / Y	Punct sfârșit	X / Y	Lungime segment (** (m)
6	577.069,512 640.747,948	7	577.072,655 640.747,034	3.273
7	577.072,655 640.747,034	8	577.083,778 640.785,305	39.855
8	577.083,778 640.785,305	9	577.099,939 640.850,759	67.42
9	577.099,939 640.850,759	10	577.075,212 640.859,386	26.189
10	577.075,212 640.859,386	1	577.072,936 640.860,181	2.411

** Lungimile segmentelor sunt determinate în planul de proiecție Stereo 70 și sunt rotunjite la 1 milimetru.

*** Distanța dintre puncte este formată din segmente cumulate ce sunt mai mici decât valoarea 1 milimetru.

**DATE DESPRE IMOBILUL NR. 10197**

Oficiul de Cadastru și Publicitate Imobiliară NEAMT
Biroul de Cadastru și Publicitate Imobiliară Targu-Neamt

A. Partea I. Descrierea imobilului

TEREN Extravilan

Adresa: Jud. Neamt

Nr. Crt	Nr cadastral Nr. topografic	Suprafața* (mp)	Observații / Referințe
A1		5.400	Sector cadastral:66 Teren neimprejmuit;

B. Partea II. Proprietari și acte

Inscrieri privitoare la dreptul de proprietate și alte drepturi reale		Referințe
/		
Act Administrativ nr. 14218, din 14/09/2023 emis de PRIMARIA COMUNEI PIPIRIG;		
B1	Inscrierea posesiei, drept de PROPRIETATE, dobandit prin Lege, cota actuala 1/1, cota initiala 1/1 1) MÎRZAN ANDREI-VASILE	A1

C. Partea III. SARCINI .

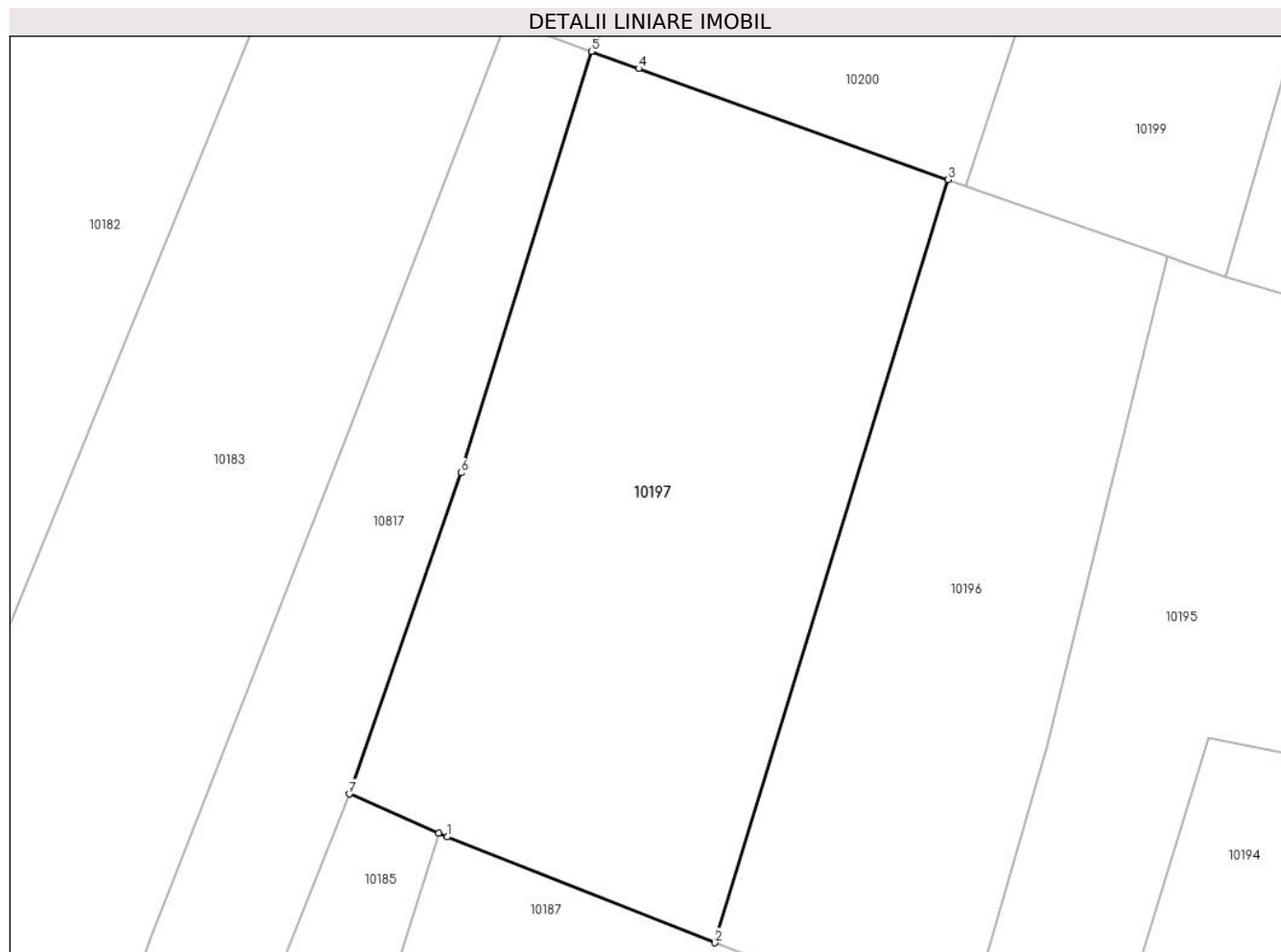
Inscrieri privind dezmembramintele dreptului de proprietate, drepturi reale de garanție și sarcini	Referințe
NU SUNT	

Anexa Nr. 1 La Partea I

Teren

Nr cadastral	Suprafața (mp)*	Observații / Referințe
	5.400	

* Suprafața este determinată în planul de proiecție Stereo 70.



Date referitoare la teren

Crt	Categorie folosință	Intravilan	Suprafața (mp)	Tarla	Parcelă	Nr. topo	Observații / Referințe
1	faneata	NU	5.400	-	-	-	

Lungime Segmente

1) Valorile lungimilor segmentelor sunt obținute din proiecție în plan.

Punct început	X / Y	Punct sfârșit	X / Y	Lungime segment (** (m)
1	577.003,635 640.773,346	2	577.039,41 640.759,235	38.457
2	577.039,41 640.759,235	3	577.070,564 640.861,033	106.458
3	577.070,564 640.861,033	4	577.029,207 640.875,893	43.946
4	577.029,207 640.875,893	5	577.022,89 640.878,164	6.713
5	577.022,89 640.878,164	6	577.005,458 640.821,94	58.864

Punct început	X / Y	Punct sfârșit	X / Y	Lungime segment (** (m)
6	577.005,458 640.821,94	7	576.990,53 640.779,068	45.397
7	576.990,53 640.779,068	8	577.002,522 640.773,862	13.073
8	577.002,522 640.773,862	1	577.003,635 640.773,346	1.227

** Lungimile segmentelor sunt determinate în planul de proiecție Stereo 70 și sunt rotunjite la 1 milimetru.

*** Distanța dintre puncte este formată din segmente cumulate ce sunt mai mici decât valoarea 1 milimetru.

**DATE DESPRE IMOBILUL NR. 10198**

Oficiul de Cadastru și Publicitate Imobiliară NEAMT
Biroul de Cadastru și Publicitate Imobiliară Targu-Neamt

A. Partea I. Descrierea imobilului

TEREN Extravilan

Adresa: Jud. Neamt

Nr. Crt	Nr cadastral Nr. topografic	Suprafața* (mp)	Observații / Referințe
A1		5.312	Sector cadastral:66 Teren neimprejmuit;

B. Partea II. Proprietari și acte

Inscrieri privitoare la dreptul de proprietate și alte drepturi reale		Referințe
/		
Act Administrativ nr. 14218, din 14/09/2023 emis de PRIMARIA COMUNEI PIPIRIG;		
B1	Inscrierea posesiei, drept de PROPRIETATE, dobandit prin Lege, cota actuala 1/1, cota initiala 1/1 1) OLTEANU GHEORGHE 2) OLTEANU MARICICA-SĂNDICA	A1

C. Partea III. SARCINI .

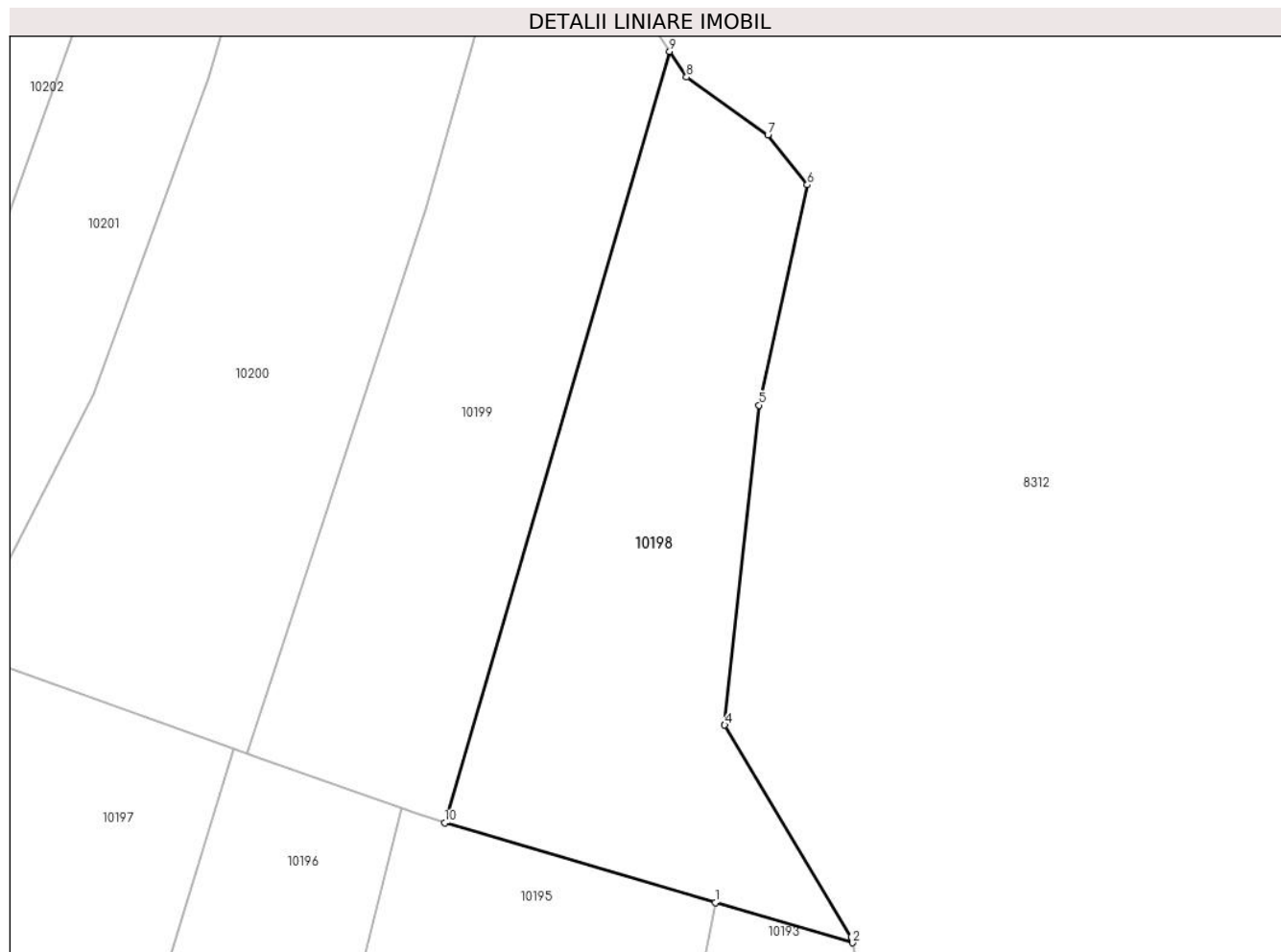
Inscrieri privind dezmembramintele dreptului de proprietate, drepturi reale de garanție și sarcini	Referințe
NU SUNT	

Anexa Nr. 1 La Partea I

Teren

Nr cadastral	Suprafața (mp)*	Observații / Referințe
	5.312	

* Suprafața este determinată în planul de proiecție Stereo 70.



Date referitoare la teren

Crt	Categorie folosință	Intravilan	Suprafața (mp)	Tarla	Parcelă	Nr. topo	Observații / Referințe
1	faneata	NU	5.312	-	-	-	

Lungime Segmente

1) Valorile lungimilor segmentelor sunt obținute din proiecție în plan.

Punct început	X / Y	Punct sfârșit	X / Y	Lungime segment (** (m)
1	577.155,014 640.834,181	2	577.179,091 640.827,12	25.091
2	577.179,091 640.827,12	3	577.178,845 640.828,116	1.026
3	577.178,845 640.828,116	4	577.156,666 640.865,24	43.245
4	577.156,666 640.865,24	5	577.162,684 640.921,251	56.333
5	577.162,684 640.921,251	6	577.171,124 640.959,844	39.505

Punct început	X / Y	Punct sfârșit	X / Y	Lungime segment (** (m)
6	577.171,124 640.959,844	7	577.164,223 640.968,582	11.134
7	577.164,223 640.968,582	8	577.149,962 640.978,701	17.486
8	577.149,962 640.978,701	9	577.146,992 640.983,197	5.388
9	577.146,992 640.983,197	10	577.107,559 640.848,1	140.734
10	577.107,559 640.848,1	1	577.155,014 640.834,181	49.454

** Lungimile segmentelor sunt determinate în planul de proiecție Stereo 70 și sunt rotunjite la 1 milimetru.

*** Distanța dintre puncte este formată din segmente cumulate ce sunt mai mici decât valoarea 1 milimetru.

**DATE DESPRE IMOBILUL NR. 10199**

Oficiul de Cadastru și Publicitate Imobiliară NEAMT
Biroul de Cadastru și Publicitate Imobiliară Targu-Neamt

A. Partea I. Descrierea imobilului

TEREN Extravilan

Adresa: Jud. Neamt

Nr. Crt	Nr cadastral Nr. topografic	Suprafața* (mp)	Observații / Referințe
A1		5.312	Sector cadastral:66 Teren neimprejmuit;

B. Partea II. Proprietari și acte

Inscrieri privitoare la dreptul de proprietate și alte drepturi reale		Referințe
/		
Act Administrativ nr. 14218, din 14/09/2023 emis de PRIMARIA COMUNEI PIPIRIG;		
B1	Inscrierea posesiei, drept de PROPRIETATE, dobandit prin Lege, cota actuala 1/1, cota initiala 1/1	A1
	1) ȚÎRDEA VASILE	
	2) ȚÎRDEA EUGENIA, bun comun	

C. Partea III. SARCINI .

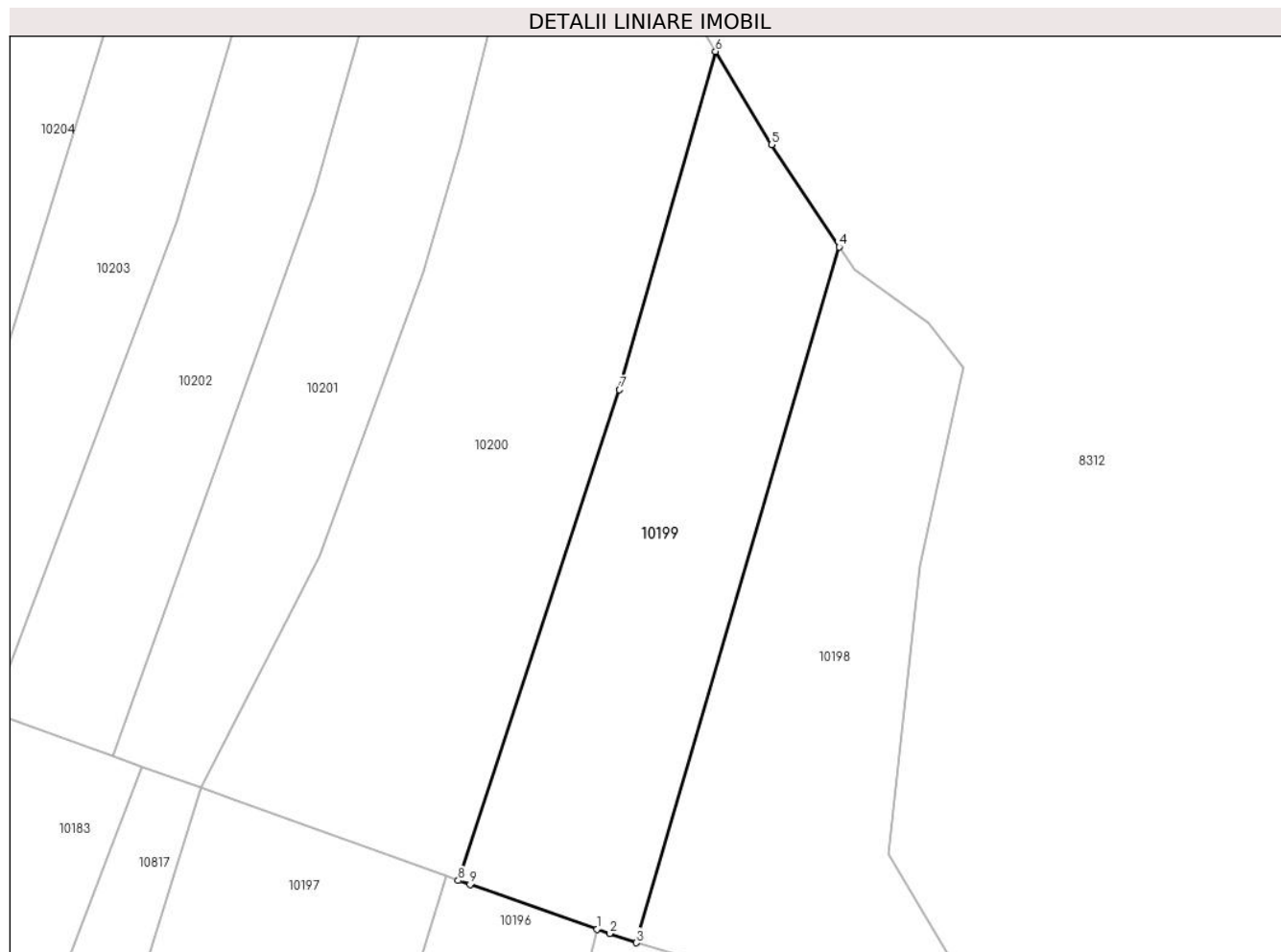
Inscrieri privind dezmembramintele dreptului de proprietate, drepturi reale de garanție și sarcini	Referințe
NU SUNT	

Anexa Nr. 1 La Partea I

Teren

Nr cadastral	Suprafața (mp)*	Observații / Referințe
	5.312	

* Suprafața este determinată în planul de proiecție Stereo 70.



Date referitoare la teren

Crt	Categorie folosință	Intra vilan	Suprafața (mp)	Tarla	Parcelă	Nr. topo	Observații / Referințe
1	faneata	NU	5.312	-	-	-	

Lungime Segmente

1) Valorile lungimilor segmentelor sunt obținute din proiecție în plan.

Punct început	X / Y	Punct sfârșit	X / Y	Lungime segment (** (m)
1	577.099,939 640.850,759	2	577.102,364 640.849,913	2.568
2	577.102,364 640.849,913	3	577.107,559 640.848,1	5.502
3	577.107,559 640.848,1	4	577.146,992 640.983,197	140.734
4	577.146,992 640.983,197	5	577.133,86 641.003,078	23.827
5	577.133,86 641.003,078	6	577.122,93 641.021,176	21.142

Punct început	X / Y	Punct sfârșit	X / Y	Lungime segment (** (m)
6	577.122,93 641.021,176	7	577.104,282 640.955,492	68.28
7	577.104,282 640.955,492	8	577.072,936 640.860,181	100.333
8	577.072,936 640.860,181	9	577.075,212 640.859,386	2.411
9	577.075,212 640.859,386	1	577.099,939 640.850,759	26.189

** Lungimile segmentelor sunt determinate în planul de proiecție Stereo 70 și sunt rotunjite la 1 milimetru.

*** Distanța dintre puncte este formată din segmente cumulate ce sunt mai mici decât valoarea 1 milimetru.

**DATE DESPRE IMOBILUL NR. 10200**

Oficiul de Cadastru și Publicitate Imobiliară NEAMT
 Biroul de Cadastru și Publicitate Imobiliară Targu-Neamt

A. Partea I. Descrierea imobilului

TEREN Extravilan

Adresa: Jud. Neamt, punct 'Coasta Doliei'

Nr. Crt	Nr cadastral Nr. topografic	Suprafața* (mp)	Observații / Referințe
A1	53708	9.370	Sector cadastral:66 Teren imprejmuit;

B. Partea II. Proprietari și acte

Inscrieri privitoare la dreptul de proprietate și alte drepturi reale		Referințe
11097 / 21/04/2023		
Act Notarial nr. Act de partaj succesoral aut nr. 1484, din 20/04/2023 emis de BIN Teodorescu Mihaela;		
B3	Intabulare, drept de PROPRIETATE, cu titlu de drept de partaj, dobandit prin Conventie, cota actuala 1/1, cota initiala 1/1 1) ILIE ANDREI, bun propriu	A1

C. Partea III. SARCINI .

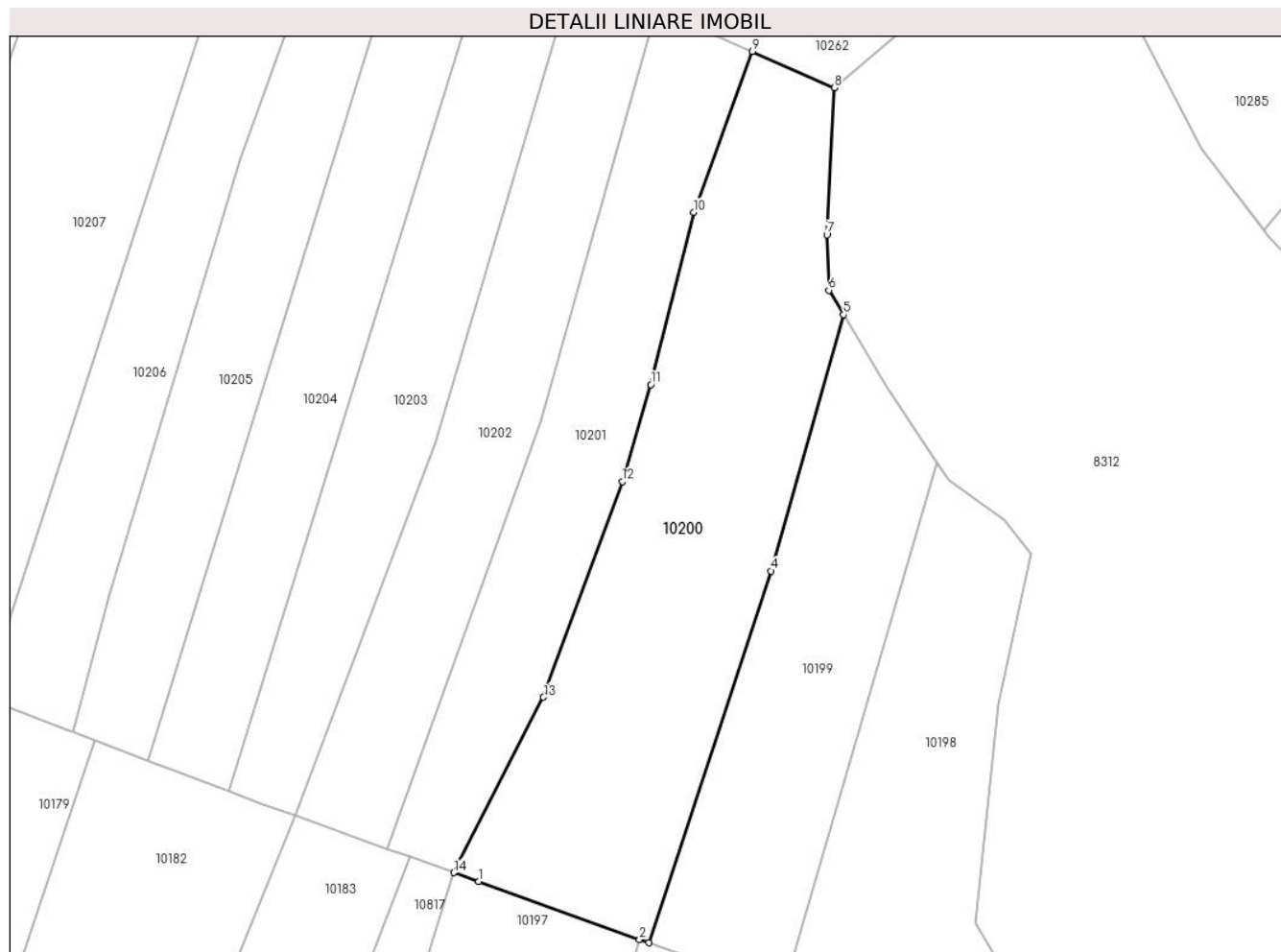
Inscrieri privind dezmembramintele dreptului de proprietate, drepturi reale de garanție și sarcini	Referințe
NU SUNT	

Anexa Nr. 1 La Partea I

Teren

Nr cadastral	Suprafața (mp)*	Observații / Referințe
53708	9.370	

* Suprafața este determinată în planul de proiecție Stereo 70.



Date referitoare la teren

Crt	Categorie folosință	Intravilan	Suprafața (mp)	Tarla	Parcelă	Nr. topo	Observații / Referințe
1	faneata	NU	9.370	-	-	-	

Lungime Segmente

1) Valorile lungimilor segmentelor sunt obținute din proiecție în plan.

Punct început	X / Y	Punct sfârșit	X / Y	Lungime segment (** (m)
1	577.029,207 640.875,893	2	577.070,564 640.861,033	43.946
2	577.070,564 640.861,033	3	577.072,936 640.860,181	2.52
3	577.072,936 640.860,181	4	577.104,282 640.955,492	100.333
4	577.104,282 640.955,492	5	577.122,93 641.021,176	68.28
5	577.122,93 641.021,176	6	577.119,138 641.027,455	7.335

Punct început	X / Y	Punct sfârșit	X / Y	Lungime segment (** (m)
6	577.119,138 641.027,455	7	577.118,678 641.041,713	14.265
7	577.118,678 641.041,713	8	577.120,518 641.079,428	37.76
8	577.120,518 641.079,428	9	577.099,551 641.088,692	22.922
9	577.099,551 641.088,692	10	577.084,464 641.047,458	43.907
10	577.084,464 641.047,458	11	577.073,441 641.003,273	45.539
11	577.073,441 641.003,273	12	577.066,126 640.978,387	25.939
12	577.066,126 640.978,387	13	577.045,913 640.923,139	58.829
13	577.045,913 640.923,139	14	577.022,89 640.878,164	50.525
14	577.022,89 640.878,164	1	577.029,207 640.875,893	6.713

** Lungimile segmentelor sunt determinate în planul de proiecție Stereo 70 și sunt rotunjite la 1 milimetru.

*** Distanța dintre puncte este formată din segmente cumulate ce sunt mai mici decât valoarea 1 milimetru.

**DATE DESPRE IMOBILUL NR. 10201**

Oficiul de Cadastru și Publicitate Imobiliară NEAMT
Biroul de Cadastru și Publicitate Imobiliară Targu-Neamt

A. Partea I. Descrierea imobilului

TEREN Extravilan

Adresa: Jud. Neamt

Nr. Crt	Nr cadastral Nr. topografic	Suprafața* (mp)	Observații / Referințe
A1		5.400	Sector cadastral:66 Teren imprejmuit;

B. Partea II. Proprietari și acte

Inscrieri privitoare la dreptul de proprietate și alte drepturi reale	Referințe
/	
Act Administrativ nr. 14218, din 14/09/2023 emis de PRIMARIA COMUNEI PIPIRIG;	
B1	A1
Inscrierea posesiei, drept de PROPRIETATE, dobandit prin Lege, cota actuala 1/1, cota initiala 1/1 1) SPUMĂ IOAN	

C. Partea III. SARCINI .

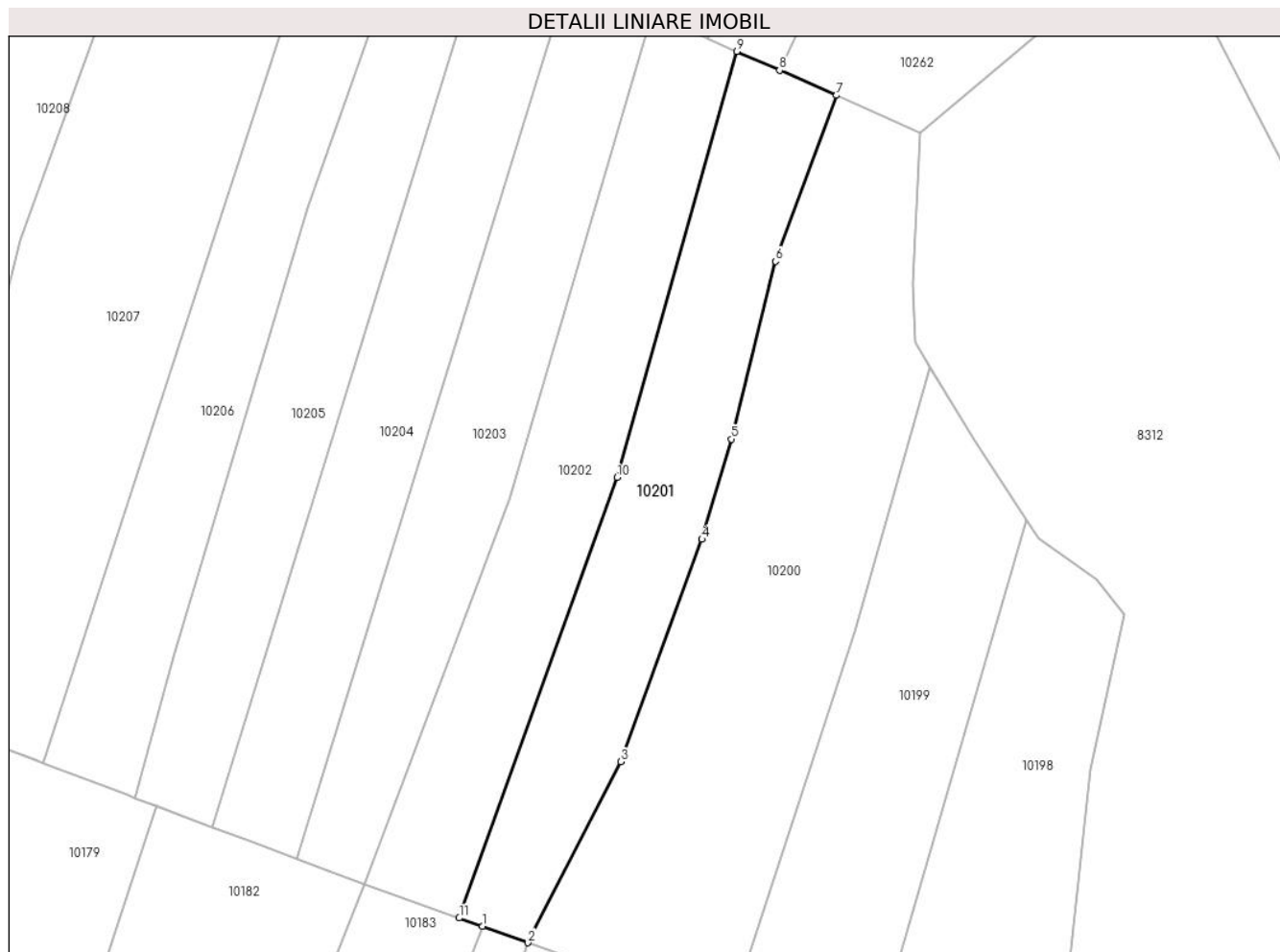
Inscrieri privind dezmembramintele dreptului de proprietate, drepturi reale de garanție și sarcini	Referințe
NU SUNT	

Anexa Nr. 1 La Partea I

Teren

Nr cadastral	Suprafața (mp)*	Observații / Referințe
	5.400	

* Suprafața este determinată în planul de proiecție Stereo 70.



Date referitoare la teren

Crt	Categorie folosință	Intravilan	Suprafața (mp)	Tarla	Parcelă	Nr. topo	Observații / Referințe
1	faneata	NU	5.400	-	-	-	

Lungime Segmente

1) Valorile lungimilor segmentelor sunt obținute din proiecție în plan.

Punct început	X / Y	Punct sfârșit	X / Y	Lungime segment (** (m)
1	577.011,525 640.882,247	2	577.022,89 640.878,164	12.076
2	577.022,89 640.878,164	3	577.045,913 640.923,139	50.525
3	577.045,913 640.923,139	4	577.066,126 640.978,387	58.829
4	577.066,126 640.978,387	5	577.073,441 641.003,273	25.939
5	577.073,441 641.003,273	6	577.084,464 641.047,458	45.539

Punct început	X / Y	Punct sfârșit	X / Y	Lungime segment (** (m)
6	577.084,464 641.047,458	7	577.099,551 641.088,692	43.907
7	577.099,551 641.088,692	8	577.085,452 641.094,922	15.414
8	577.085,452 641.094,922	9	577.074,829 641.099,616	11.614
9	577.074,829 641.099,616	10	577.045,063 640.993,766	109.956
10	577.045,063 640.993,766	11	577.005,739 640.884,326	116.291
11	577.005,739 640.884,326	1	577.011,525 640.882,247	6.148

** Lungimile segmentelor sunt determinate în planul de proiecție Stereo 70 și sunt rotunjite la 1 milimetru.

*** Distanța dintre puncte este formată din segmente cumulate ce sunt mai mici decât valoarea 1 milimetru.

**DATE DESPRE IMOBILUL NR. 10202**

Oficiul de Cadastru și Publicitate Imobiliară NEAMT
Biroul de Cadastru și Publicitate Imobiliară Targu-Neamt

A. Partea I. Descrierea imobilului

TEREN Extravilan

Adresa: Jud. Neamt

Nr. Crt	Nr cadastral Nr. topografic	Suprafața* (mp)	Observații / Referințe
A1		5.400	Sector cadastral:66 Teren neimprejmuit;

B. Partea II. Proprietari și acte

Inscrieri privitoare la dreptul de proprietate și alte drepturi reale		Referințe
/		
Act Administrativ nr. 14218, din 14/09/2023 emis de PRIMARIA COMUNEI PIPIRIG;		
B1	Inscrierea posesiei, drept de PROPRIETATE, dobandit prin Lege, cota actuala 1/1, cota initiala 1/1 1) ȘUTU ELENA	A1

C. Partea III. SARCINI .

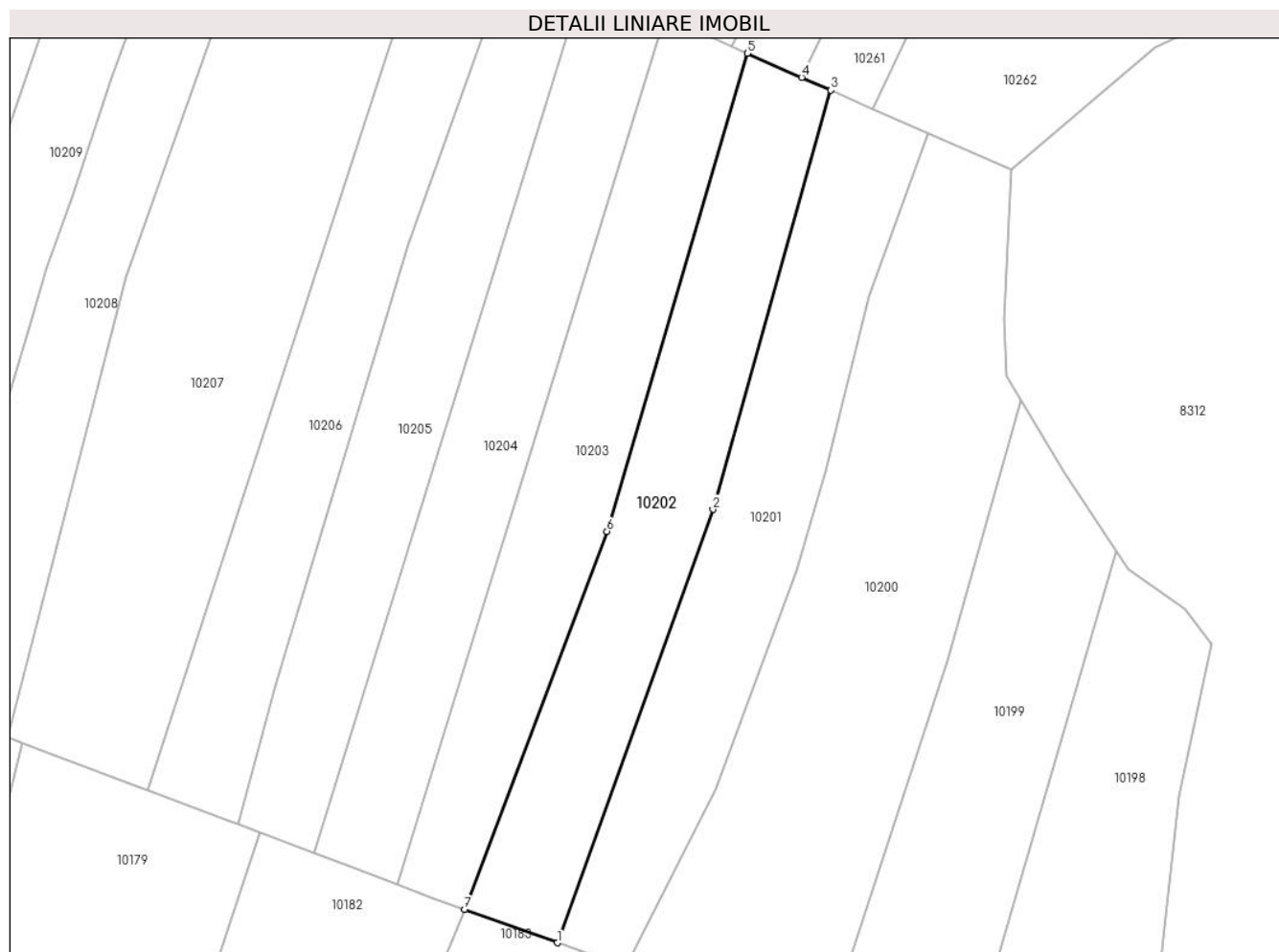
Inscrieri privind dezmembramintele dreptului de proprietate, drepturi reale de garanție și sarcini	Referințe
NU SUNT	

Anexa Nr. 1 La Partea I

Teren

Nr cadastral	Suprafața (mp)*	Observații / Referințe
	5.400	

* Suprafața este determinată în planul de proiecție Stereo 70.



Date referitoare la teren

Crt	Categorie folosință	Intravilan	Suprafața (mp)	Tarla	Parcelă	Nr. topo	Observații / Referințe
1	faneata	NU	5.400	-	-	-	

Lungime Segmente

1) Valorile lungimilor segmentelor sunt obținute din proiecție în plan.

Punct început	X / Y	Punct sfârșit	X / Y	Lungime segment (** (m)
1	577.005,739 640.884,326	2	577.045,063 640.993,766	116.291
2	577.045,063 640.993,766	3	577.074,829 641.099,616	109.956
3	577.074,829 641.099,616	4	577.067,486 641.102,86	8.028
4	577.067,486 641.102,86	5	577.053,748 641.108,931	15.02
5	577.053,748 641.108,931	6	577.018,294 640.988,244	125.787

Punct început	X / Y	Punct sfârșit	X / Y	Lungime segment (** (m)
6	577.018,294 640.988,244	7	576.982,276 640.892,757	102.054
7	576.982,276 640.892,757	1	577.005,739 640.884,326	24.932

** Lungimile segmentelor sunt determinate în planul de proiecție Stereo 70 și sunt rotunjite la 1 milimetru.

*** Distanța dintre puncte este formată din segmente cumulate ce sunt mai mici decât valoarea 1 milimetru.

**DATE DESPRE IMOBILUL NR. 10203**

Oficiul de Cadastru și Publicitate Imobiliară NEAMT
Biroul de Cadastru și Publicitate Imobiliară Targu-Neamt

A. Partea I. Descrierea imobilului

TEREN Extravilan

Adresa: Jud. Neamt

Nr. Crt	Nr cadastral Nr. topografic	Suprafața* (mp)	Observații / Referințe
A1		5.143	Sector cadastral:66 Teren neimprejmuit;

B. Partea II. Proprietari și acte

Inscrieri privitoare la dreptul de proprietate și alte drepturi reale		Referințe
/		
Act Administrativ nr. 14218, din 14/09/2023 emis de PRIMARIA COMUNEI PIPIRIG;		
B1	Inscrierea posesiei, drept de PROPRIETATE, dobandit prin Lege, cota actuala 1/1, cota initiala 1/1 1) TODIREL CONSTANTIN, * Bun Propriu	A1

C. Partea III. SARCINI .

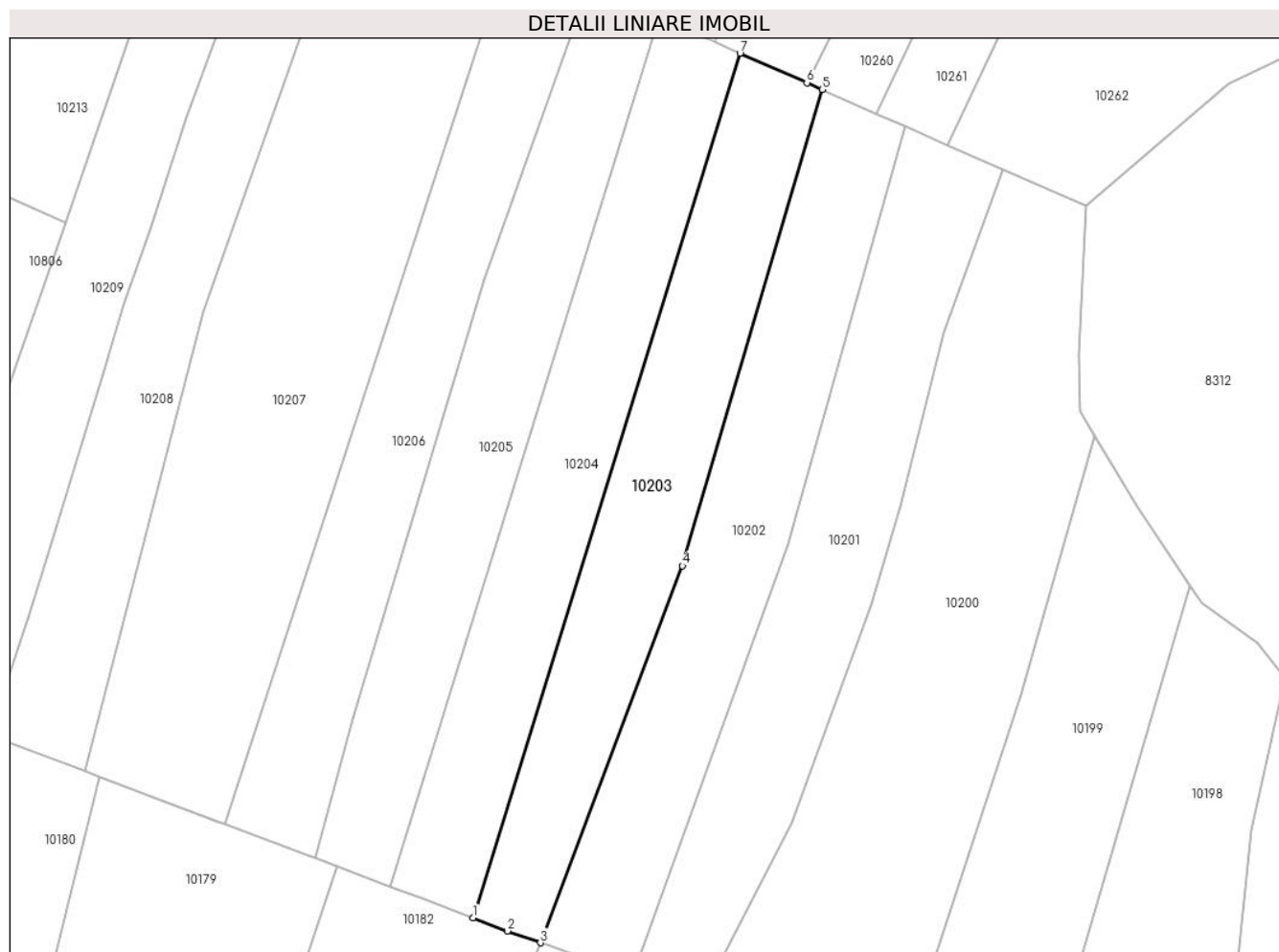
Inscrieri privind dezmembramintele dreptului de proprietate, drepturi reale de garanție și sarcini	Referințe
NU SUNT	

Anexa Nr. 1 La Partea I

Teren

Nr cadastral	Suprafața (mp)*	Observații / Referințe
	5.143	

* Suprafața este determinată în planul de proiecție Stereo 70.



Date referitoare la teren

Crt	Categorie folosință	Intravilan	Suprafața (mp)	Tarla	Parcelă	Nr. topo	Observații / Referințe
1	faneata	NU	5.143	-	-	-	

Lungime Segmente

1) Valorile lungimilor segmentelor sunt obținute din proiecție în plan.

Punct început	X / Y	Punct sfârșit	X / Y	Lungime segment (** (m)
1	576.965,213 640.899,045	2	576.973,931 640.895,755	9.318
2	576.973,931 640.895,755	3	576.982,276 640.892,757	8.867
3	576.982,276 640.892,757	4	577.018,294 640.988,244	102.054
4	577.018,294 640.988,244	5	577.053,748 641.108,931	125.787
5	577.053,748 641.108,931	6	577.049,857 641.110,65	4.254

Punct început	X / Y	Punct sfârșit	X / Y	Lungime segment (** (m)
6	577.049,857 641.110,65	7	577.032,921 641.118,133	18.515
7	577.032,921 641.118,133	1	576.965,213 640.899,045	229.312

** Lungimile segmentelor sunt determinate în planul de proiecție Stereo 70 și sunt rotunjite la 1 milimetru.

*** Distanța dintre puncte este formată din segmente cumulate ce sunt mai mici decât valoarea 1 milimetru.

**DATE DESPRE IMOBILUL NR. 10204**

Oficiul de Cadastru și Publicitate Imobiliară NEAMT
Biroul de Cadastru și Publicitate Imobiliară Targu-Neamt

A. Partea I. Descrierea imobilului

TEREN Extravilan

Adresa: Jud. Neamt

Nr. Crt	Nr cadastral Nr. topografic	Suprafața* (mp)	Observații / Referințe
A1		5.143	Sector cadastral:66 Teren imprejmuit;

B. Partea II. Proprietari și acte

Inscrieri privitoare la dreptul de proprietate și alte drepturi reale	Referințe
/	
Act Administrativ nr. 14218, din 14/09/2023 emis de PRIMARIA COMUNEI PIPIRIG;	
B1	A1
Inscrierea posesiei, drept de PROPRIETATE, dobandit prin Lege, cota actuala 1/1, cota initiala 1/1	
1) PRUNĂ LIVIA	

C. Partea III. SARCINI .

Inscrieri privind dezmembramintele dreptului de proprietate, drepturi reale de garanție și sarcini	Referințe
NU SUNT	

Teren

Nr cadastral	Suprafața (mp)*	Observații / Referințe
	5.143	

* Suprafața este determinată în planul de proiecție Stereo 70.



Date referitoare la teren

Crt	Categorie folosință	Intravilan	Suprafața (mp)	Tarla	Parcelă	Nr. topo	Observații / Referințe
1	faneata	NU	5.143	-	-	-	

Lungime Segmente

1) Valorile lungimilor segmentelor sunt obținute din proiecție în plan.

Punct început	X / Y	Punct sfârșit	X / Y	Lungime segment (** (m)
1	576.965,213 640.899,045	2	577.032,921 641.118,133	229.312
2	577.032,921 641.118,133	3	577.026,452 641.120,992	7.073
3	577.026,452 641.120,992	4	577.017,606 641.124,9	9.671
4	577.017,606 641.124,9	5	577.012,321 641.127,235	5.778
5	577.012,321 641.127,235	6	576.944,245 640.906,957	230.557

Punct început	X / Y	Punct sfârșit	X / Y	Lungime segment (** (m)
6	576.944,245 640.906,957	7	576.952,606 640.903,802	8.936
7	576.952,606 640.903,802	1	576.965,213 640.899,045	13.475

** Lungimile segmentelor sunt determinate în planul de proiecție Stereo 70 și sunt rotunjite la 1 milimetru.

*** Distanța dintre puncte este formată din segmente cumulate ce sunt mai mici decât valoarea 1 milimetru.

**DATE DESPRE IMOBILUL NR. 10205**

Oficiul de Cadastru și Publicitate Imobiliară NEAMT
Biroul de Cadastru și Publicitate Imobiliară Targu-Neamt

A. Partea I. Descrierea imobilului

TEREN Extravilan

Adresa: Jud. Neamt

Nr. Crt	Nr cadastral Nr. topografic	Suprafața* (mp)	Observații / Referințe
A1		5.000	Sector cadastral:66 Teren imprejmuit;

B. Partea II. Proprietari și acte

Inscrieri privitoare la dreptul de proprietate și alte drepturi reale		Referințe
/		
Act Administrativ nr. 14218, din 14/09/2023 emis de PRIMĂRIA COMUNEI PIPIRIG;		
B1	Inscrierea posesiei, drept de PROPRIETATE, dobandit prin Lege, cota actuala 1/1, cota initiala 1/1 1) RUSU VASILE 2) RUSU MARIANA	A1

C. Partea III. SARCINI .

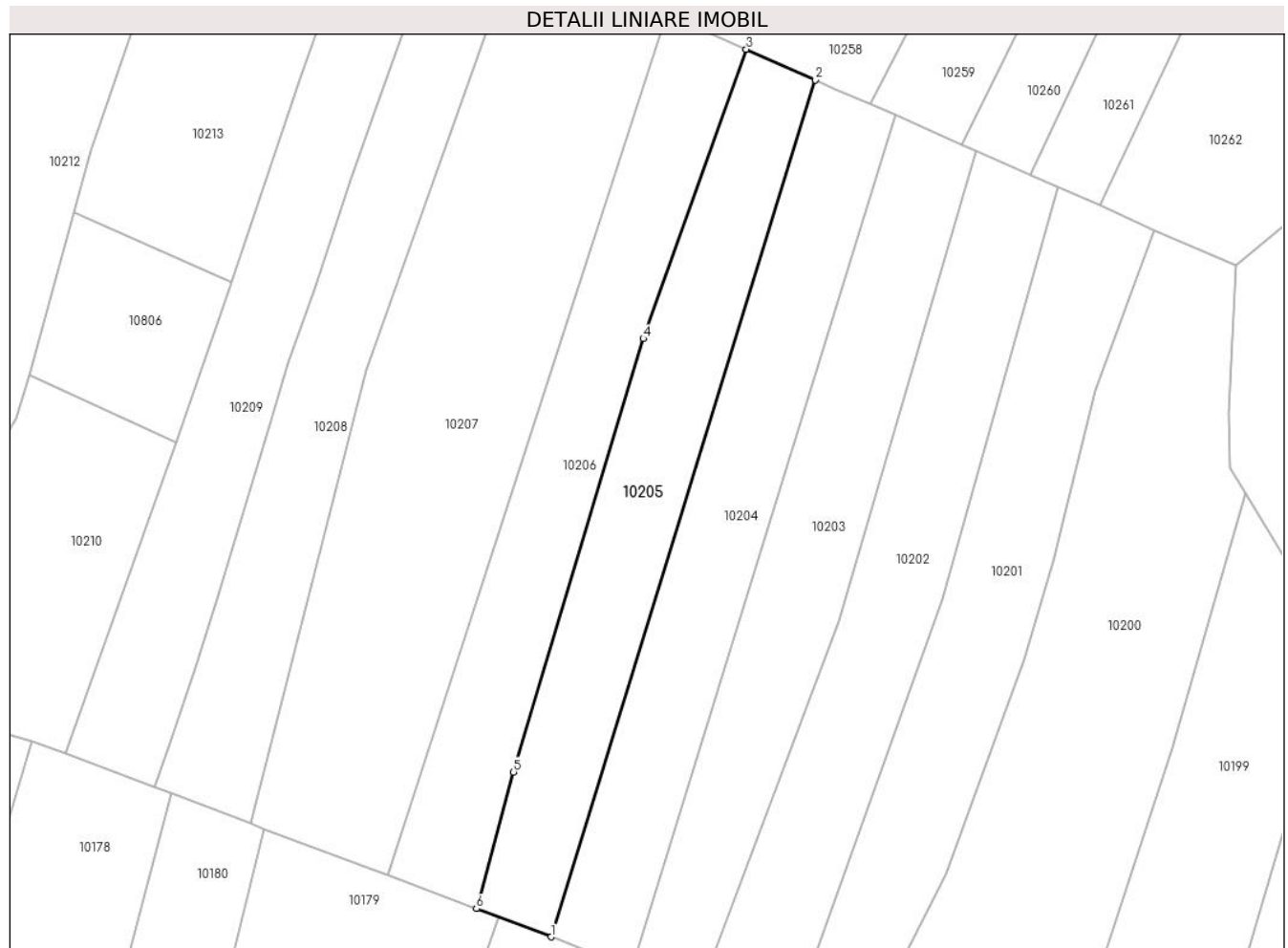
Inscrieri privind dezmembramintele dreptului de proprietate, drepturi reale de garanție și sarcini	Referințe
NU SUNT	

Anexa Nr. 1 La Partea I

Teren

Nr cadastral	Suprafața (mp)*	Observații / Referințe
	5.000	

* Suprafața este determinată în planul de proiecție Stereo 70.



Date referitoare la teren

Crt	Categorie folosință	Intravilan	Suprafața (mp)	Tarla	Parcelă	Nr. topo	Observații / Referințe
1	faneata	NU	5.000	-	-	-	

Lungime Segmente

1) Valorile lungimilor segmentelor sunt obținute din proiecție în plan.

Punct început	X / Y	Punct sfârșit	X / Y	Lungime segment (** (m)
1	576.944,245 640.906,957	2	577.012,321 641.127,235	230.557
2	577.012,321 641.127,235	3	576.994,505 641.135,108	19.478
3	576.994,505 641.135,108	4	576.968,014 641.060,747	78.939
4	576.968,014 641.060,747	5	576.934,589 640.949,314	116.338
5	576.934,589 640.949,314	6	576.925,082 640.914,188	36.39

Punct început	X / Y	Punct sfârșit	X / Y	Lungime segment (** (m)
6	576.925,082 640.914,188	1	576.944,245 640.906,957	20.482

** Lungimile segmentelor sunt determinate în planul de proiecție Stereo 70 și sunt rotunjite la 1 milimetru.

*** Distanța dintre puncte este formată din segmente cumulate ce sunt mai mici decât valoarea 1 milimetru.

**DATE DESPRE IMOBILUL NR. 10206**

Oficiul de Cadastru și Publicitate Imobiliară NEAMT
Biroul de Cadastru și Publicitate Imobiliară Targu-Neamt

A. Partea I. Descrierea imobilului

TEREN Extravilan

Adresa: Jud. Neamt

Nr. Crt	Nr cadastral Nr. topografic	Suprafața* (mp)	Observații / Referințe
A1		5.000	Sector cadastral:66 Teren imprejmuit;

B. Partea II. Proprietari și acte

Inscrieri privitoare la dreptul de proprietate și alte drepturi reale	Referințe
/	
Act Administrativ nr. 14218, din 14/09/2023 emis de PRIMARIA COMUNEI PIPIRIG;	
B1	A1
Inscrierea posesiei, drept de PROPRIETATE, dobandit prin Lege, cota actuala 1/1, cota initiala 1/1 1) SPUMĂ VASILICĂ	

C. Partea III. SARCINI .

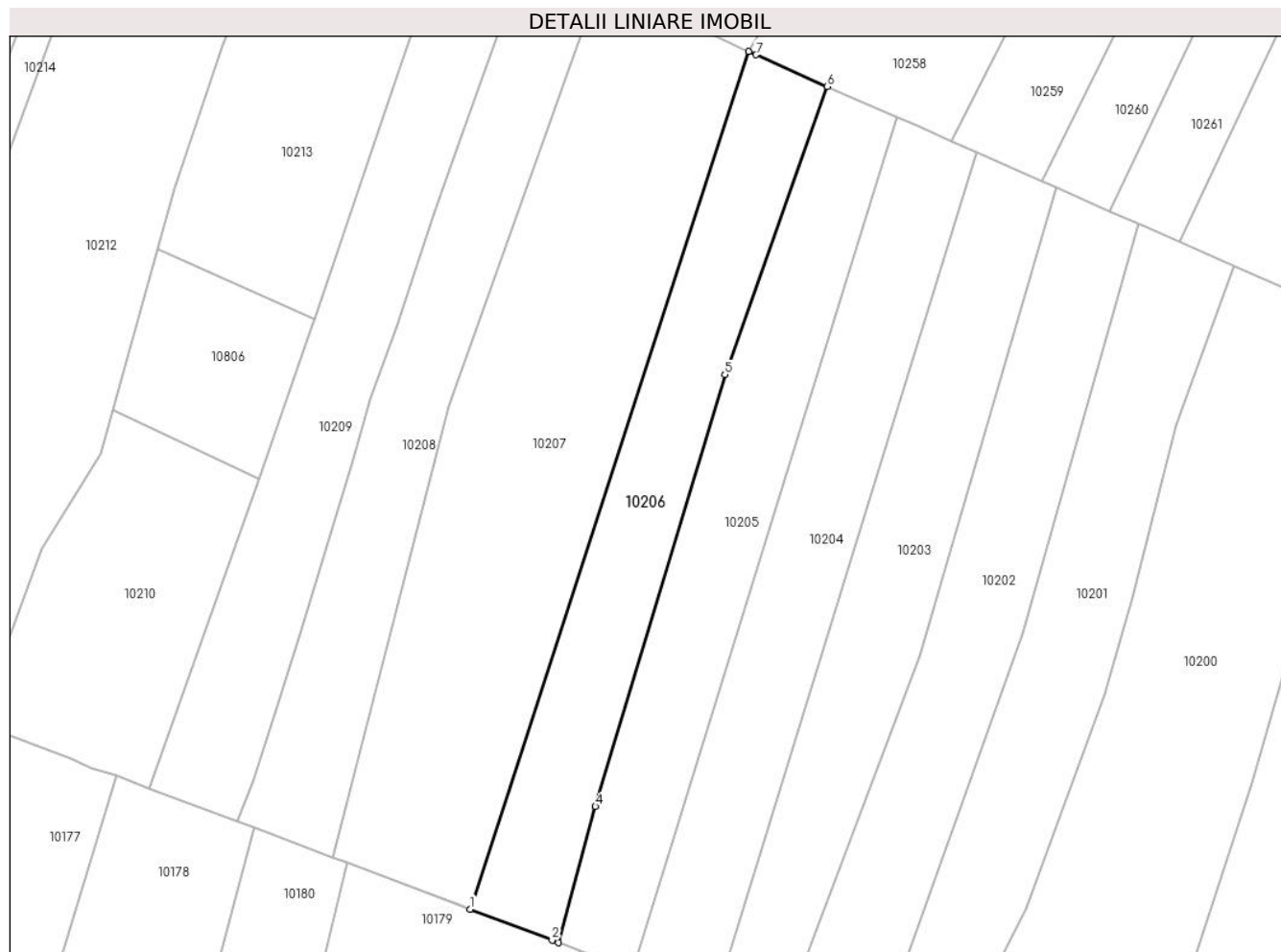
Inscrieri privind dezmembramintele dreptului de proprietate, drepturi reale de garanție și sarcini	Referințe
NU SUNT	

Anexa Nr. 1 La Partea I

Teren

Nr cadastral	Suprafața (mp)*	Observații / Referințe
	5.000	

* Suprafața este determinată în planul de proiecție Stereo 70.



Date referitoare la teren

Crt	Categorie folosință	Intra vilan	Suprafața (mp)	Tarla	Parcelă	Nr. topo	Observații / Referințe
1	faneata	NU	5.000	-	-	-	

Lungime Segmente

1) Valorile lungimilor segmentelor sunt obținute din proiecție în plan.

Punct început	X / Y	Punct sfârșit	X / Y	Lungime segment (** (m)
1	576.902,164 640.922,836	2	576.923,386 640.914,828	22.683
2	576.923,386 640.914,828	3	576.925,082 640.914,188	1.813
3	576.925,082 640.914,188	4	576.934,589 640.949,314	36.39
4	576.934,589 640.949,314	5	576.968,014 641.060,747	116.338
5	576.968,014 641.060,747	6	576.994,505 641.135,108	78.939

Punct început	X / Y	Punct sfârșit	X / Y	Lungime segment (** (m)
6	576.994,505 641.135,108	7	576.976,069 641.143,254	20.155
7	576.976,069 641.143,254	8	576.974,205 641.144,139	2.063
8	576.974,205 641.144,139	1	576.902,164 640.922,836	232.734

** Lungimile segmentelor sunt determinate în planul de proiecție Stereo 70 și sunt rotunjite la 1 milimetru.

*** Distanța dintre puncte este formată din segmente cumulate ce sunt mai mici decât valoarea 1 milimetru.

**DATE DESPRE IMOBILUL NR. 10207**

Oficiul de Cadastru și Publicitate Imobiliară NEAMT
Biroul de Cadastru și Publicitate Imobiliară Targu-Neamt

A. Partea I. Descrierea imobilului

TEREN Extravilan

Adresa: Jud. Neamt

Nr. Crt	Nr cadastral Nr. topografic	Suprafața* (mp)	Observații / Referințe
A1		10.000	Sector cadastral:66 Teren neimprejmuit;

B. Partea II. Proprietari și acte

Inscrieri privitoare la dreptul de proprietate și alte drepturi reale		Referințe
/		
Act Administrativ nr. 14218, din 14/09/2023 emis de PRIMARIA COMUNEI PIPIRIG;		
B1	Inscrierea posesiei, drept de PROPRIETATE, dobandit prin Lege, cota actuala 1/1, cota initiala 1/1 1) ȘUTU MARIA	A1

C. Partea III. SARCINI .

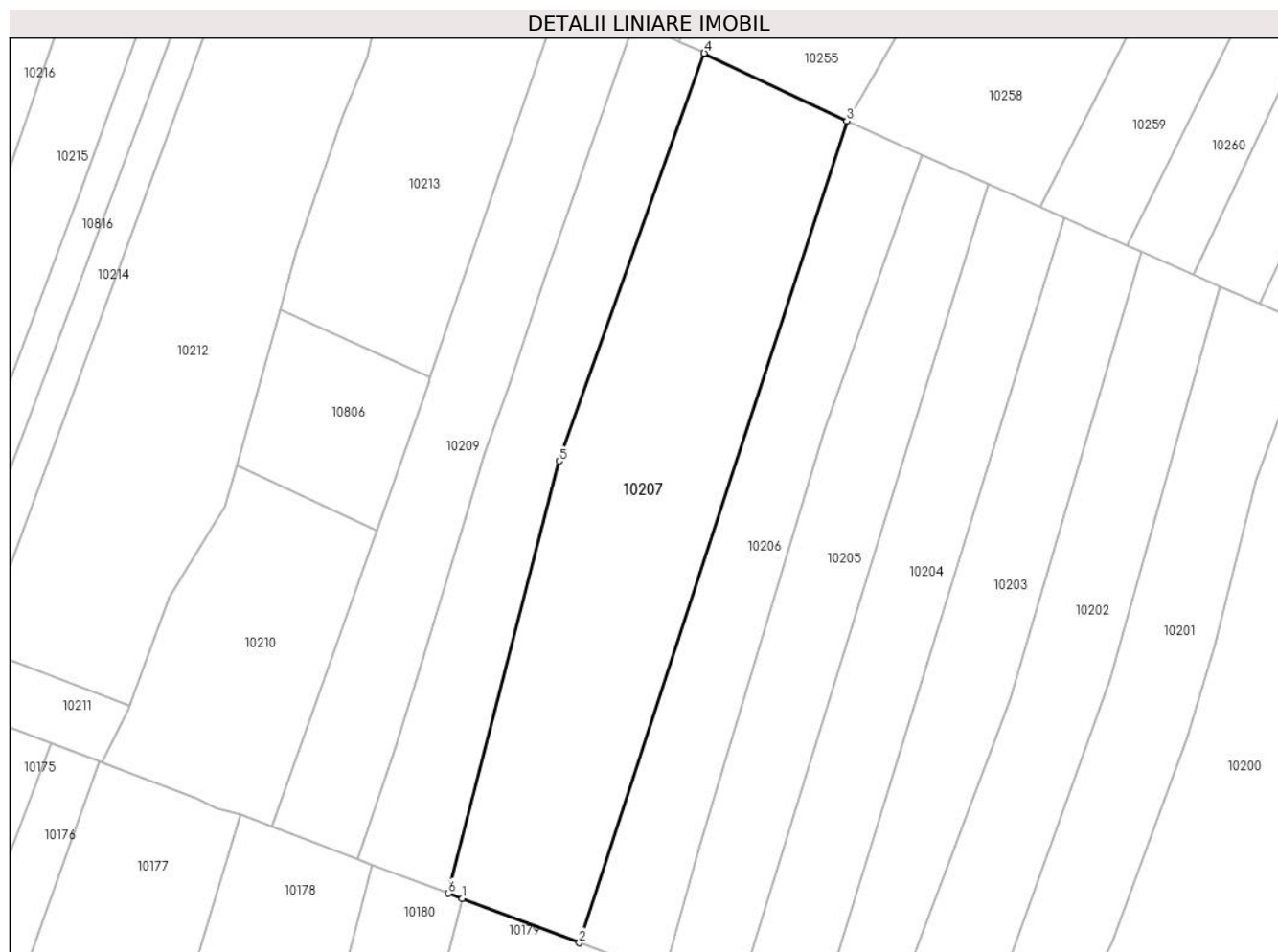
Inscrieri privind dezmembramintele dreptului de proprietate, drepturi reale de garanție și sarcini	Referințe
NU SUNT	

Anexa Nr. 1 La Partea I

Teren

Nr cadastral	Suprafața (mp)*	Observații / Referințe
	10.000	

* Suprafața este determinată în planul de proiecție Stereo 70.



Date referitoare la teren

Crt	Categorie folosință	Intravilan	Suprafața (mp)	Tarla	Parcelă	Nr. topo	Observații / Referințe
1	faneata	NU	10.000	-	-	-	

Lungime Segmente

1) Valorile lungimilor segmentelor sunt obținute din proiecție în plan.

Punct început	X / Y	Punct sfârșit	X / Y	Lungime segment (** (m)
1	576.870,529 640.934,773	2	576.902,164 640.922,836	33.812
2	576.902,164 640.922,836	3	576.974,205 641.144,139	232.734
3	576.974,205 641.144,139	4	576.935,806 641.162,381	42.512
4	576.935,806 641.162,381	5	576.896,652 641.052,535	116.616
5	576.896,652 641.052,535	6	576.866,865 640.936,156	120.13

Punct început	X / Y	Punct sfârșit	X / Y	Lungime segment (** (m)
6	576.866,865 640.936,156	1	576.870,529 640.934,773	3.916

** Lungimile segmentelor sunt determinate în planul de proiecție Stereo 70 și sunt rotunjite la 1 milimetru.

*** Distanța dintre puncte este formată din segmente cumulate ce sunt mai mici decât valoarea 1 milimetru.

**DATE DESPRE IMOBILUL NR. 10208**

Oficiul de Cadastru și Publicitate Imobiliară NEAMT
Biroul de Cadastru și Publicitate Imobiliară Targu-Neamt

A. Partea I. Descrierea imobilului

TEREN Extravilan

Adresa: Jud. Neamt

Nr. Crt	Nr cadastral Nr. topografic	Suprafața* (mp)	Observații / Referințe
A1		5.055	Sector cadastral:66 Teren imprejmuit;

B. Partea II. Proprietari și acte

Inscrieri privitoare la dreptul de proprietate și alte drepturi reale		Referințe
/		
Act Administrativ nr. 14218, din 14/09/2023 emis de PRIMARIA COMUNEI PIPIRIG;		
B1	Inscrierea posesiei, drept de PROPRIETATE, dobandit prin Lege, cota actuala 1/1, cota initiala 1/1 1) ANISTOROAE ANA	A1

C. Partea III. SARCINI .

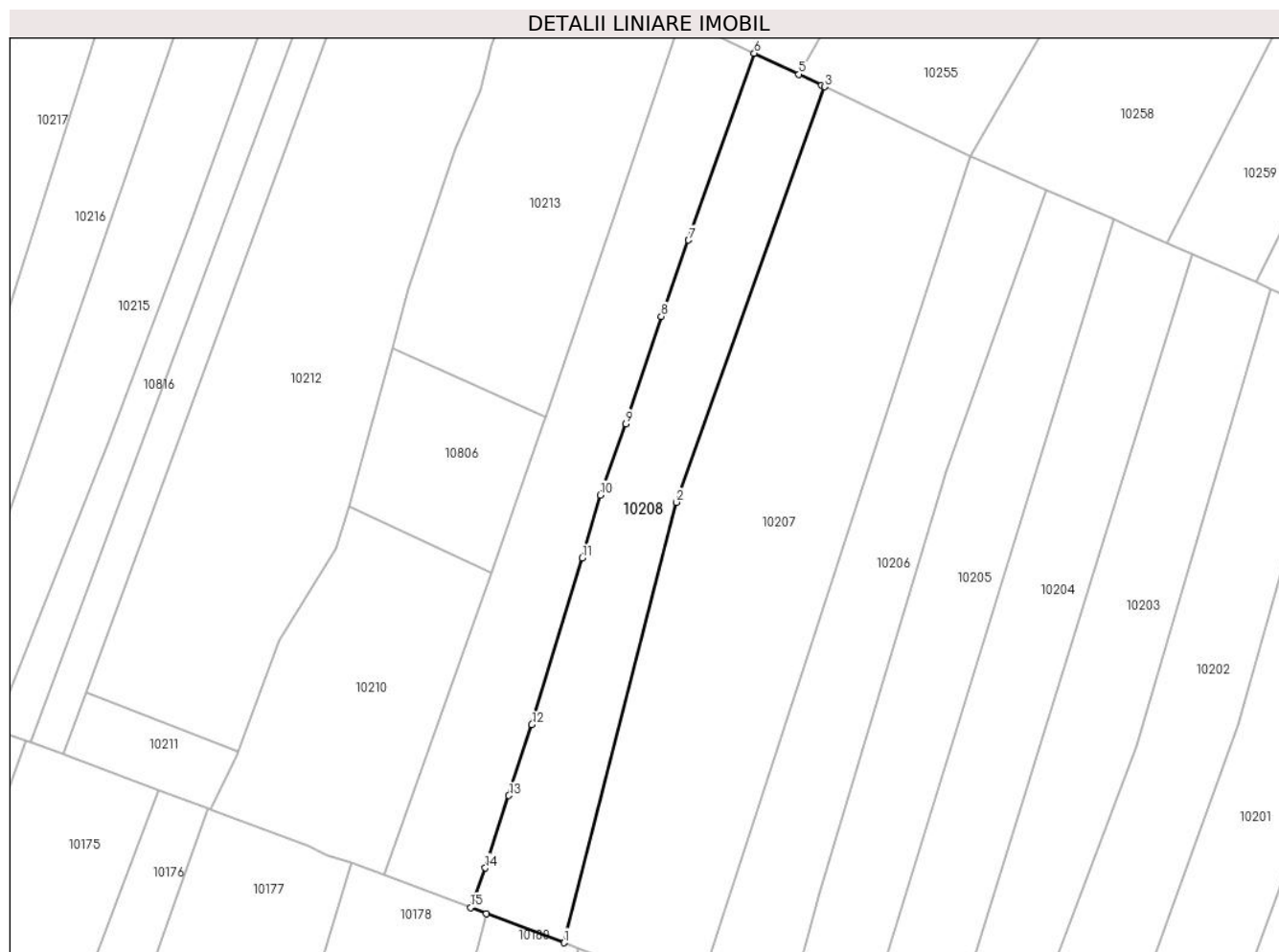
Inscrieri privind dezmembramintele dreptului de proprietate, drepturi reale de garanție și sarcini	Referințe
NU SUNT	

Anexa Nr. 1 La Partea I

Teren

Nr cadastral	Suprafața (mp)*	Observații / Referințe
	5.055	

* Suprafața este determinată în planul de proiecție Stereo 70.



Date referitoare la teren

Crt	Categorie folosință	Intra vilan	Suprafața (mp)	Tarla	Parcelă	Nr. topo	Observații / Referințe
1	faneata	NU	5.055	-	-	-	

Lungime Segmente

1) Valorile lungimilor segmentelor sunt obținute din proiecție în plan.

Punct început	X / Y	Punct sfârșit	X / Y	Lungime segment (** (m)
1	576.866,865 640.936,156	2	576.896,652 641.052,535	120.13
2	576.896,652 641.052,535	3	576.935,806 641.162,381	116.616
3	576.935,806 641.162,381	4	576.934,976 641.162,775	0.919
4	576.934,976 641.162,775	5	576.928,953 641.165,636	6.668
5	576.928,953 641.165,636	6	576.917,21 641.171,215	13.001

Punct început	X / Y	Punct sfârşit	X / Y	Lungime segment (** (m)
6	576.917,21 641.171,215	7	576.899,866 641.121,816	52.355
7	576.899,866 641.121,816	8	576.892,636 641.101,701	21.375
8	576.892,636 641.101,701	9	576.883,269 641.073,298	29.908
9	576.883,269 641.073,298	10	576.876,491 641.054,462	20.018
10	576.876,491 641.054,462	11	576.871,712 641.037,842	17.293
11	576.871,712 641.037,842	12	576.858,38 640.993,837	45.98
12	576.858,38 640.993,837	13	576.852,321 640.975,084	19.708
13	576.852,321 640.975,084	14	576.846,075 640.955,94	20.137
14	576.846,075 640.955,94	15	576.842,238 640.945,448	11.172
15	576.842,238 640.945,448	16	576.846,416 640.943,872	4.465
16	576.846,416 640.943,872	1	576.866,865 640.936,156	21.856

** Lungimile segmentelor sunt determinate în planul de proiecție Stereo 70 și sunt rotunjite la 1 milimetru.

*** Distanța dintre puncte este formată din segmente cumulate ce sunt mai mici decât valoarea 1 milimetru.

**DATE DESPRE IMOBILUL NR. 10209**

Oficiul de Cadastru și Publicitate Imobiliară NEAMT
Biroul de Cadastru și Publicitate Imobiliară Targu-Neamt

A. Partea I. Descrierea imobilului

TEREN Extravilan

Adresa: Jud. Neamt

Nr. Crt	Nr cadastral Nr. topografic	Suprafața* (mp)	Observații / Referințe
A1		5.215	Sector cadastral:66 Teren imprejmuit;

B. Partea II. Proprietari și acte

Inscrieri privitoare la dreptul de proprietate și alte drepturi reale		Referințe
/		
Act Administrativ nr. 14218, din 14/09/2023 emis de PRIMARIA COMUNEI PIPIRIG;		
B1	Inscrierea posesiei, drept de PROPRIETATE, dobandit prin Lege, cota actuala 1/1, cota initiala 1/1 1) RUSU VASILE 2) RUSU MARIANA	A1

C. Partea III. SARCINI .

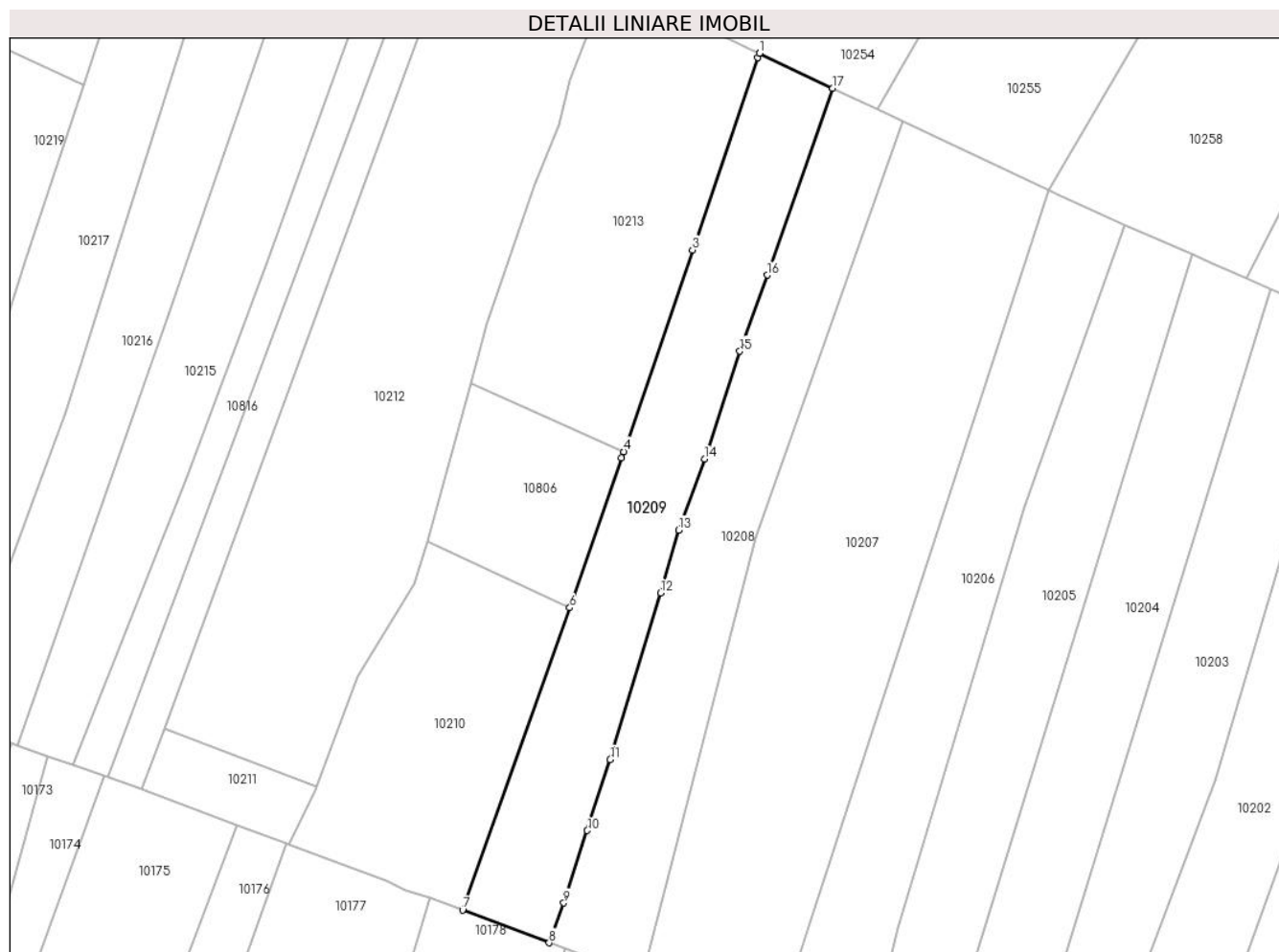
Inscrieri privind dezmembramintele dreptului de proprietate, drepturi reale de garanție și sarcini	Referințe
NU SUNT	

Anexa Nr. 1 La Partea I

Teren

Nr cadastral	Suprafața (mp)*	Observații / Referințe
	5.215	

* Suprafața este determinată în planul de proiecție Stereo 70.



Date referitoare la teren

Crt	Categorie folosință	Intravilan	Suprafața (mp)	Tarla	Parcelă	Nr. topo	Observații / Referințe
1	faneata	NU	5.215	-	-	-	

Lungime Segmente

1) Valorile lungimilor segmentelor sunt obținute din proiecție în plan.

Punct început	X / Y	Punct sfârșit	X / Y	Lungime segment (** (m)
1	576.897,818 641.180,427	2	576.897,431 641.179,291	1.2
2	576.897,431 641.179,291	3	576.880,125 641.128,46	53.696
3	576.880,125 641.128,46	4	576.861,983 641.075,172	56.292
4	576.861,983 641.075,172	5	576.861,403 641.073,467	1.801
5	576.861,403 641.073,467	6	576.847,696 641.033,962	41.815

Punct început	X / Y	Punct sfârșit	X / Y	Lungime segment (** (m)
6	576.847,696 641.033,962	7	576.819,329 640.954,093	84.757
7	576.819,329 640.954,093	8	576.842,238 640.945,448	24.486
8	576.842,238 640.945,448	9	576.846,075 640.955,94	11.172
9	576.846,075 640.955,94	10	576.852,321 640.975,084	20.137
10	576.852,321 640.975,084	11	576.858,38 640.993,837	19.708
11	576.858,38 640.993,837	12	576.871,712 641.037,842	45.98
12	576.871,712 641.037,842	13	576.876,491 641.054,462	17.293
13	576.876,491 641.054,462	14	576.883,269 641.073,298	20.018
14	576.883,269 641.073,298	15	576.892,636 641.101,701	29.908
15	576.892,636 641.101,701	16	576.899,866 641.121,816	21.375
16	576.899,866 641.121,816	17	576.917,21 641.171,215	52.355
17	576.917,21 641.171,215	18	576.897,872 641.180,402	21.409
18	576.897,872 641.180,402	1	576.897,818 641.180,427	0.06

** Lungimile segmentelor sunt determinate în planul de proiecție Stereo 70 și sunt rotunjite la 1 milimetru.

*** Distanța dintre puncte este formată din segmente cumulate ce sunt mai mici decât valoarea 1 milimetru.

**DATE DESPRE IMOBILUL NR. 10210**

Oficiul de Cadastru și Publicitate Imobiliară NEAMT
Biroul de Cadastru și Publicitate Imobiliară Targu-Neamt

A. Partea I. Descrierea imobilului

TEREN Extravilan

Adresa: Jud. Neamt, punct 'Coasta Doliei'

Nr. Crt	Nr cadastral Nr. topografic	Suprafața* (mp)	Observații / Referințe
A1	52228	3.925	Sector cadastral:66 Teren neimprejmuit;

B. Partea II. Proprietari și acte

Inscrieri privitoare la dreptul de proprietate și alte drepturi reale	Referințe
29667 / 14/12/2016	
Act Notarial nr. 2517 - contract de vanzare, din 13/12/2016 emis de NP Andronache Laura;	
B1	A1
Intabulare, drept de PROPRIETATEcu titlu de cumparare, dobandit prin Conventie, cota actuala 1/1, cota initiala 1/1	
1) CIOCÎRTĂU NECULAI	
2) CIOCÎRTĂU ILEANA, - soti	

C. Partea III. SARCINI .

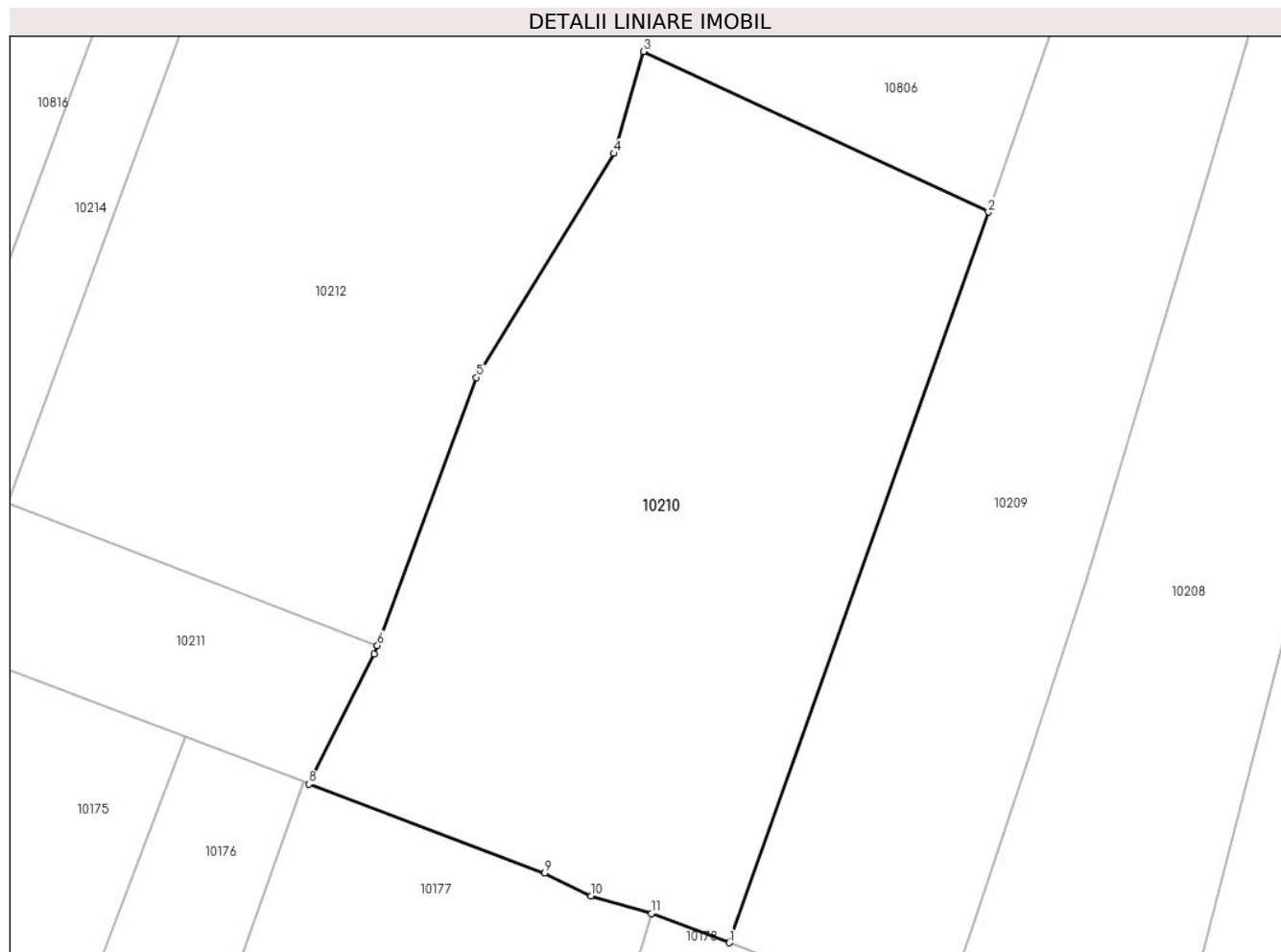
Inscrieri privind dezmembramintele dreptului de proprietate, drepturi reale de garanție și sarcini	Referințe
NU SUNT	

Anexa Nr. 1 La Partea I

Teren

Nr cadastral	Suprafața (mp)*	Observații / Referințe
52228	3.925	

* Suprafața este determinată în planul de proiecție Stereo 70.



Date referitoare la teren

Crt	Categorie folosință	Intravilan	Suprafața (mp)	Tarla	Parcelă	Nr. topo	Observații / Referințe
1	faneata	NU	3.925	-	-	-	

Lungime Segmente

1) Valorile lungimilor segmentelor sunt obținute din proiecție în plan.

Punct început	X / Y	Punct sfârșit	X / Y	Lungime segment (** (m)
1	576.819,329 640.954,093	2	576.847,696 641.033,962	84.757
2	576.847,696 641.033,962	3	576.809,959 641.051,508	41.617
3	576.809,959 641.051,508	4	576.806,721 641.040,36	11.609
4	576.806,721 641.040,36	5	576.791,655 641.015,881	28.744
5	576.791,655 641.015,881	6	576.780,837 640.986,589	31.226

Punct început	X / Y	Punct sfârșit	X / Y	Lungime segment (** (m)
6	576.780,837 640.986,589	7	576.780,487 640.985,639	1.012
7	576.780,487 640.985,639	8	576.773,339 640.971,446	15.891
8	576.773,339 640.971,446	9	576.799,13 640.961,715	27.566
9	576.799,13 640.961,715	10	576.804,227 640.959,197	5.685
10	576.804,227 640.959,197	11	576.810,807 640.957,309	6.846
11	576.810,807 640.957,309	1	576.819,329 640.954,093	9.109

** Lungimile segmentelor sunt determinate în planul de proiecție Stereo 70 și sunt rotunjite la 1 milimetru.

*** Distanța dintre puncte este formată din segmente cumulate ce sunt mai mici decât valoarea 1 milimetru.

**DATE DESPRE IMOBILUL NR. 10211**

Oficiul de Cadastru și Publicitate Imobiliară NEAMT
Biroul de Cadastru și Publicitate Imobiliară Targu-Neamt

A. Partea I. Descrierea imobilului

TEREN Extravilan

Adresa: Jud. Neamt

Nr. Crt	Nr cadastral Nr. topografic	Suprafața* (mp)	Observații / Referințe
A1		720	Sector cadastral:66 Teren neimprejmuit;

B. Partea II. Proprietari și acte

Inscrieri privitoare la dreptul de proprietate și alte drepturi reale		Referințe
/		
Act Administrativ nr. 14218, din 14/09/2023 emis de PRIMARIA COMUNEI PIPIRIG;		
B1	Inscrierea posesiei, drept de PROPRIETATE, dobandit prin Lege, cota actuala 1/1, cota initiala 1/1 1) TODIREL IOSIF , * Bun Propriu	A1

C. Partea III. SARCINI .

Inscrieri privind dezmembramintele dreptului de proprietate, drepturi reale de garanție și sarcini	Referințe
NU SUNT	

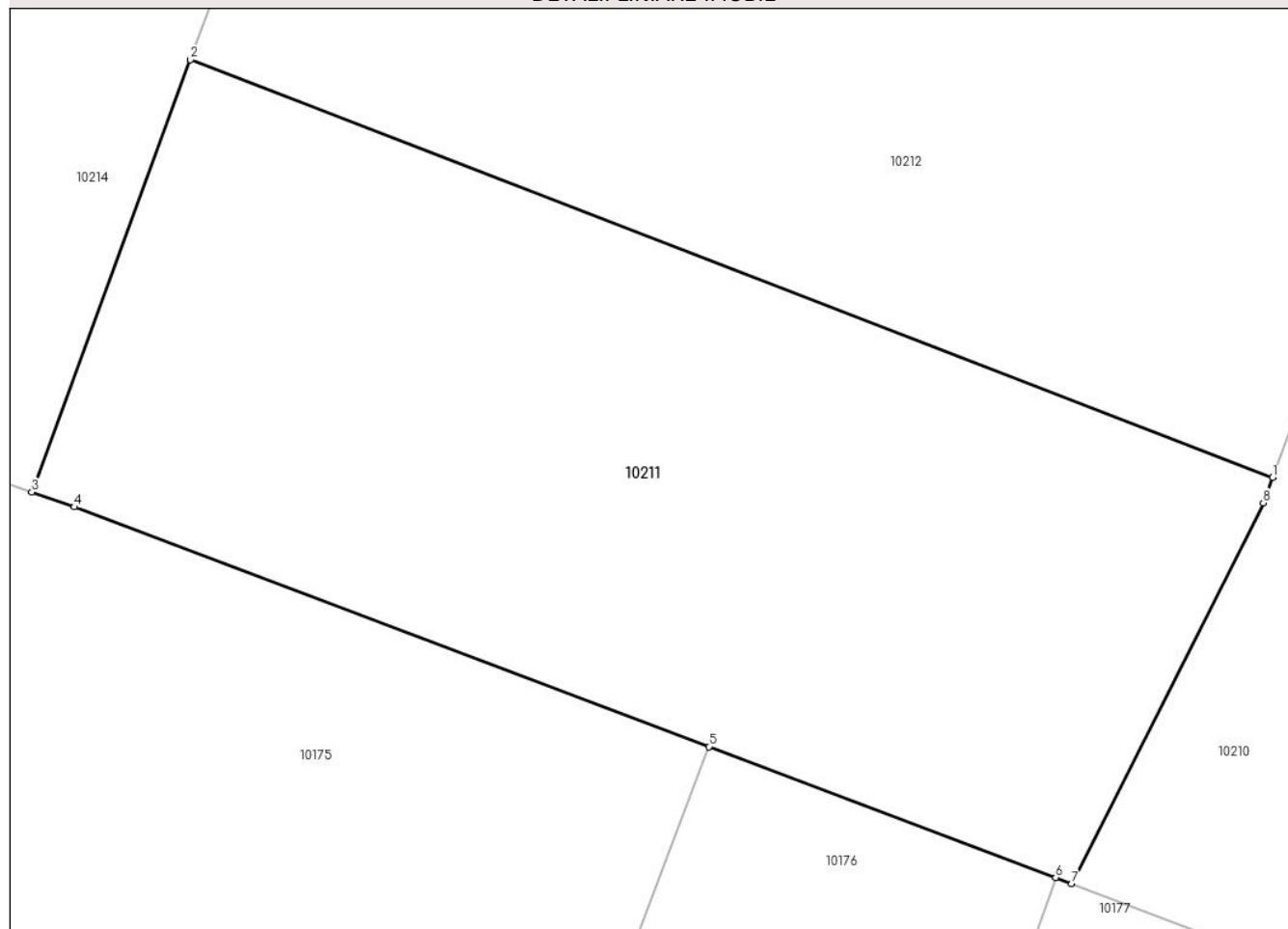
Anexa Nr. 1 La Partea I

Teren

Nr cadastral	Suprafața (mp)*	Observații / Referințe
	720	

* Suprafața este determinată în planul de proiecție Stereo 70.

DETALII LINIARE IMOBIL



Date referitoare la teren

Crt	Categorie folosință	Intra vilan	Suprafața (mp)	Tarla	Parcelă	Nr. topo	Observații / Referințe
1	faneata	NU	720	-	-	-	

Lungime Segmente

1) Valorile lungimilor segmentelor sunt obținute din proiecție în plan.

Punct început	X / Y	Punct sfârșit	X / Y	Lungime segment (** (m)
1	576.780,837 640.986,589	2	576.740,455 641.002,157	43.279
2	576.740,455 641.002,157	3	576.734,542 640.986,041	17.167
3	576.734,542 640.986,041	4	576.736,125 640.985,489	1.676
4	576.736,125 640.985,489	5	576.759,8 640.976,555	25.305
5	576.759,8 640.976,555	6	576.772,739 640.971,673	13.829

Punct început	X / Y	Punct sfârșit	X / Y	Lungime segment (** (m)
6	576.772,739 640.971,673	7	576.773,339 640.971,446	0.642
7	576.773,339 640.971,446	8	576.780,487 640.985,639	15.891
8	576.780,487 640.985,639	1	576.780,837 640.986,589	1.012

** Lungimile segmentelor sunt determinate în planul de proiecție Stereo 70 și sunt rotunjite la 1 milimetru.

*** Distanța dintre puncte este formată din segmente cumulate ce sunt mai mici decât valoarea 1 milimetru.

**DATE DESPRE IMOBILUL NR. 10212**

Oficiul de Cadastru și Publicitate Imobiliară NEAMT
Biroul de Cadastru și Publicitate Imobiliară Targu-Neamt

A. Partea I. Descrierea imobilului

TEREN Extravilan

Adresa: Jud. Neamt

Nr. Crt	Nr cadastral Nr. topografic	Suprafața* (mp)	Observații / Referințe
A1		10.093	Sector cadastral:66 Teren neimprejmuit;

B. Partea II. Proprietari și acte

Inscrieri privitoare la dreptul de proprietate și alte drepturi reale		Referințe
/		
Act Normativ nr. 7, din 13/03/1996 emis de GUVERNUL ROMÂNIEI;		
B1	Inscrierea provizorie, drept de PROPRIETATE, dobandit prin Lege, cota actuala 1/1, cota initiala 1/1	A1
1) COMUNA PIPIRIG, CIF:99999999999999, Proprietar neidentificat		

C. Partea III. SARCINI .

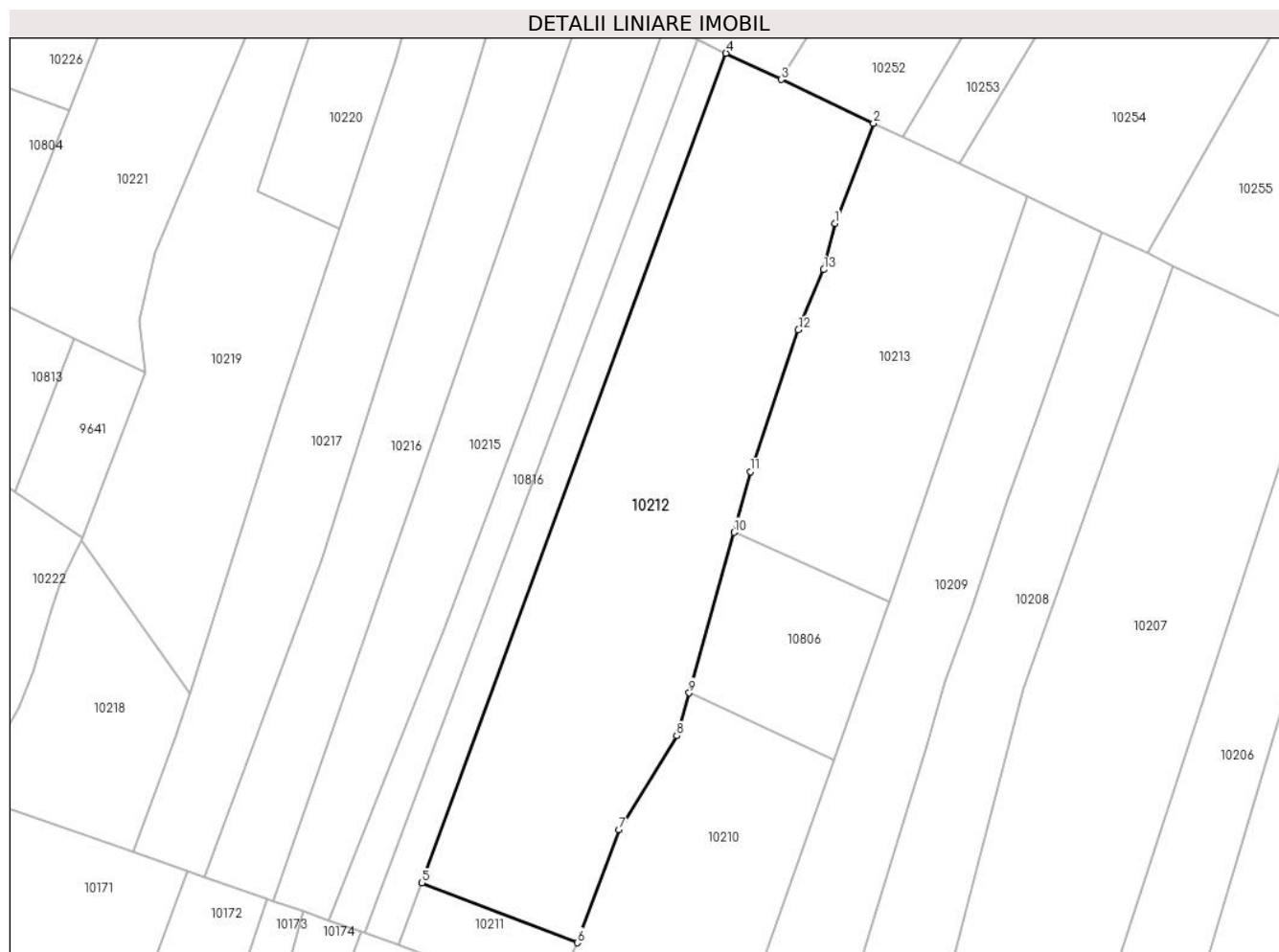
Inscrieri privind dezmembramintele dreptului de proprietate, drepturi reale de garanție și sarcini	Referințe
NU SUNT	

Anexa Nr. 1 La Partea I

Teren

Nr cadastral	Suprafața (mp)*	Observații / Referințe
	10.093	

* Suprafața este determinată în planul de proiecție Stereo 70.



Date referitoare la teren

Crt	Categorie folosință	Intravilan	Suprafața (mp)	Tarla	Parcelă	Nr. topo	Observații / Referințe
1	faneata	NU	10.093	-	-	-	

Lungime Segmente

1) Valorile lungimilor segmentelor sunt obținute din proiecție în plan.

Punct început	X / Y	Punct sfârșit	X / Y	Lungime segment (** (m)
1	576.847,794 641.173,445	2	576.857,838 641.199,42	27.849
2	576.857,838 641.199,42	3	576.833,838 641.210,822	26.571
3	576.833,838 641.210,822	4	576.819,507 641.217,63	15.866
4	576.819,507 641.217,63	5	576.740,455 641.002,157	229.517
5	576.740,455 641.002,157	6	576.780,837 640.986,589	43.279

Punct început	X / Y	Punct sfârșit	X / Y	Lungime segment (** (m)
6	576.780,837 640.986,589	7	576.791,655 641.015,881	31.226
7	576.791,655 641.015,881	8	576.806,721 641.040,36	28.744
8	576.806,721 641.040,36	9	576.809,959 641.051,508	11.609
9	576.809,959 641.051,508	10	576.821,576 641.093,189	43.27
10	576.821,576 641.093,189	11	576.825,844 641.108,903	16.283
11	576.825,844 641.108,903	12	576.838,306 641.145,789	38.934
12	576.838,306 641.145,789	13	576.844,915 641.161,417	16.968
13	576.844,915 641.161,417	1	576.847,794 641.173,445	12.368

** Lungimile segmentelor sunt determinate în planul de proiecție Stereo 70 și sunt rotunjite la 1 milimetru.

*** Distanța dintre puncte este formată din segmente cumulate ce sunt mai mici decât valoarea 1 milimetru.

**DATE DESPRE IMOBILUL NR. 10213**

Oficiul de Cadastru și Publicitate Imobiliară NEAMT
Biroul de Cadastru și Publicitate Imobiliară Targu-Neamt

A. Partea I. Descrierea imobilului

TEREN Extravilan

Adresa: Jud. Neamt, punct 'Coasta Doliei'

Nr. Crt	Nr cadastral Nr. topografic	Suprafața* (mp)	Observații / Referințe
A1	52931	5.000	Sector cadastral:66 Teren neimprejmuit;

B. Partea II. Proprietari și acte

Inscrieri privitoare la dreptul de proprietate și alte drepturi reale		Referințe
29589 / 29/10/2018		
Act Notarial nr. Contract de vânzare aut. nr. 829, din 26/10/2018 emis de NP Andronache Laura;		
B3	Intabulare, drept de PROPRIETATE, cu titlu de drept de CUMPĂRARE, dobandit prin Conventie, cota actuala 1/1, cota initiala 1/1	A1
	1) LUPU LORENA 2) LUPU VIOREL, * Bun Comun	

C. Partea III. SARCINI .

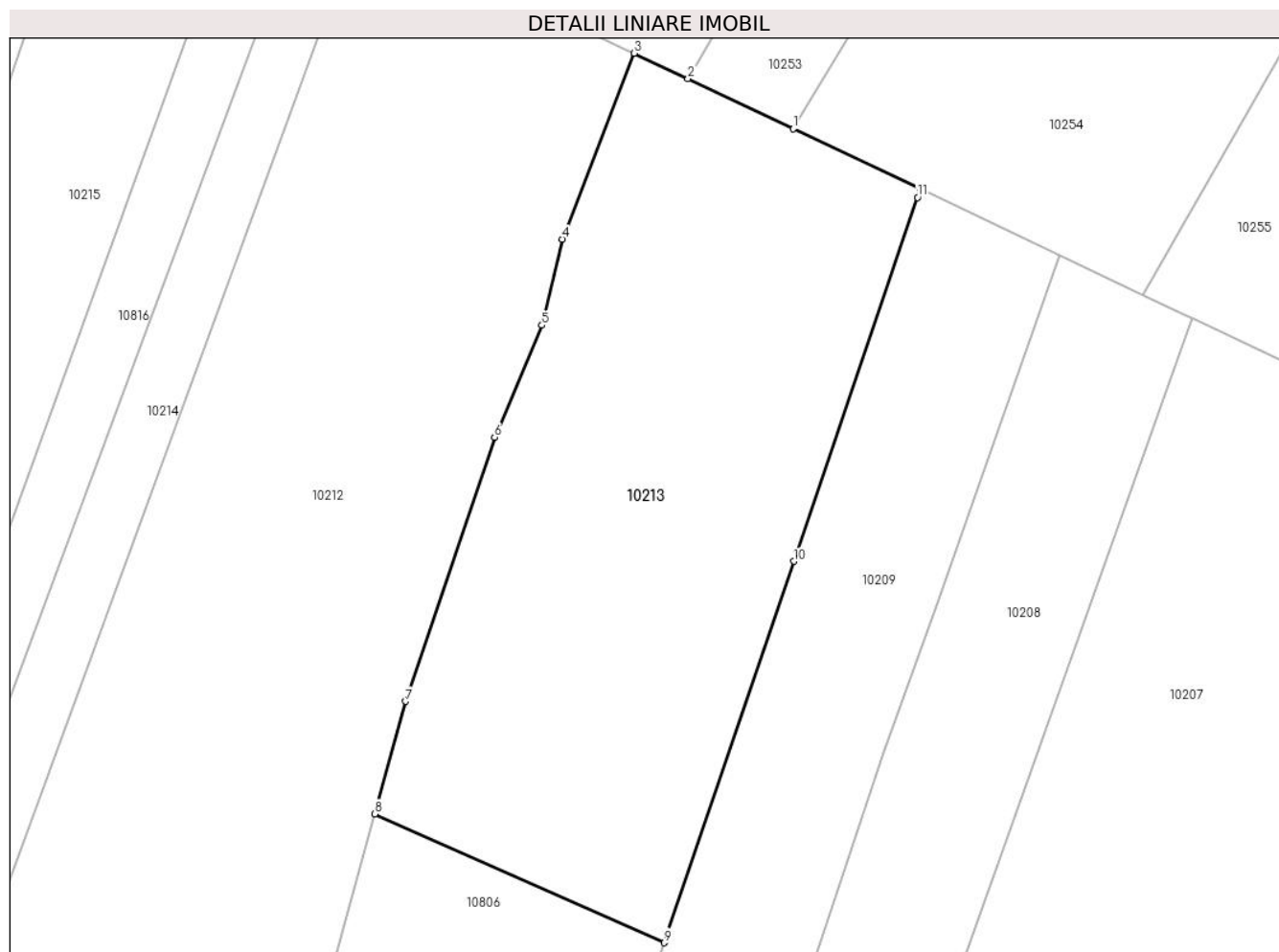
Inscrieri privind dezmembramintele dreptului de proprietate, drepturi reale de garanție și sarcini	Referințe
NU SUNT	

Anexa Nr. 1 La Partea I

Teren

Nr cadastral	Suprafața (mp)*	Observații / Referințe
52931	5.000	

* Suprafața este determinată în planul de proiecție Stereo 70.



Date referitoare la teren

Crt	Categorie folosință	Intravilan	Suprafața (mp)	Tarla	Parcelă	Nr. topo	Observații / Referințe
1	faneata	NU	5.000	-	-	-	

Lungime Segmente

1) Valorile lungimilor segmentelor sunt obținute din proiecție în plan.

Punct început	X / Y	Punct sfârșit	X / Y	Lungime segment (** (m)
1	576.880,059 641.188,864	2	576.865,34 641.195,856	16.295
2	576.865,34 641.195,856	3	576.857,838 641.199,42	8.306
3	576.857,838 641.199,42	4	576.847,794 641.173,445	27.849
4	576.847,794 641.173,445	5	576.844,915 641.161,417	12.368
5	576.844,915 641.161,417	6	576.838,306 641.145,789	16.968

Punct început	X / Y	Punct sfârșit	X / Y	Lungime segment (** (m)
6	576.838,306 641.145,789	7	576.825,844 641.108,903	38.934
7	576.825,844 641.108,903	8	576.821,576 641.093,189	16.283
8	576.821,576 641.093,189	9	576.861,983 641.075,172	44.242
9	576.861,983 641.075,172	10	576.880,125 641.128,46	56.292
10	576.880,125 641.128,46	11	576.897,431 641.179,291	53.696
11	576.897,431 641.179,291	12	576.897,818 641.180,427	1.2
12	576.897,818 641.180,427	1	576.880,059 641.188,864	19.661

** Lungimile segmentelor sunt determinate în planul de proiecție Stereo 70 și sunt rotunjite la 1 milimetru.

*** Distanța dintre puncte este formată din segmente cumulate ce sunt mai mici decât valoarea 1 milimetru.

**DATE DESPRE IMOBILUL NR. 10214**

Oficiul de Cadastru și Publicitate Imobiliară NEAMT
Biroul de Cadastru și Publicitate Imobiliară Targu-Neamt

A. Partea I. Descrierea imobilului

TEREN Extravilan

Adresa: Jud. Neamt

Nr. Crt	Nr cadastral Nr. topografic	Suprafața* (mp)	Observații / Referințe
A1		2.161	Sector cadastral:66 Teren neimprejmuit;

B. Partea II. Proprietari și acte

Inscrieri privitoare la dreptul de proprietate și alte drepturi reale		Referințe
/		
Act Administrativ nr. 14218, din 14/09/2023 emis de PRIMARIA COMUNEI PIPIRIG;		
B1	Inscrierea posesiei, drept de PROPRIETATE, dobandit prin Lege, cota actuala 1/1, cota initiala 1/1 1) CRĂCIUN CONSTANTIN	A1

C. Partea III. SARCINI .

Inscrieri privind dezmembramintele dreptului de proprietate, drepturi reale de garanție și sarcini	Referințe
NU SUNT	

Teren

Nr cadastral	Suprafața (mp)*	Observații / Referințe
	2.161	

* Suprafața este determinată în planul de proiecție Stereo 70.



Date referitoare la teren

Crt	Categorie folosință	Intravilan	Suprafața (mp)	Tarla	Parcelă	Nr. topo	Observații / Referințe
1	faneata	NU	2.161	-	-	-	

Lungime Segmente

1) Valorile lungimilor segmentelor sunt obținute din proiecție în plan.

Punct început	X / Y	Punct sfârșit	X / Y	Lungime segment (** (m)
1	576.812,112 641.221,142	2	576.725,728 640.989,113	247.588
2	576.725,728 640.989,113	3	576.734,542 640.986,041	9.334
3	576.734,542 640.986,041	4	576.740,455 641.002,157	17.167
4	576.740,455 641.002,157	5	576.819,507 641.217,63	229.517
5	576.819,507 641.217,63	1	576.812,112 641.221,142	8.187

**** Lungimile segmentelor sunt determinate în planul de proiecție Stereo 70 și sunt rotunjite la 1 milimetru.**

***** Distanța dintre puncte este formată din segmente cumulate ce sunt mai mici decât valoarea 1 milimetru.**

**DATE DESPRE IMOBILUL NR. 10215**

Oficiul de Cadastru și Publicitate Imobiliară NEAMT
Biroul de Cadastru și Publicitate Imobiliară Targu-Neamt

A. Partea I. Descrierea imobilului

TEREN Extravilan

Adresa: Jud. Neamt

Nr. Crt	Nr cadastral Nr. topografic	Suprafața* (mp)	Observații / Referințe
A1		4.838	Sector cadastral:66 Teren neimprejmuit;

B. Partea II. Proprietari și acte

Inscrieri privitoare la dreptul de proprietate și alte drepturi reale		Referințe
/		
Act Administrativ nr. 14218, din 14/09/2023 emis de PRIMARIA COMUNEI PIPIRIG;		
B1	Inscrierea posesiei, drept de PROPRIETATE, dobandit prin Lege, cota actuala 1/1, cota initiala 1/1 1) CIOCÂRTĂU IOAN 2) CIOCÂRTĂU MARINELA-GEORGETA	A1

C. Partea III. SARCINI .

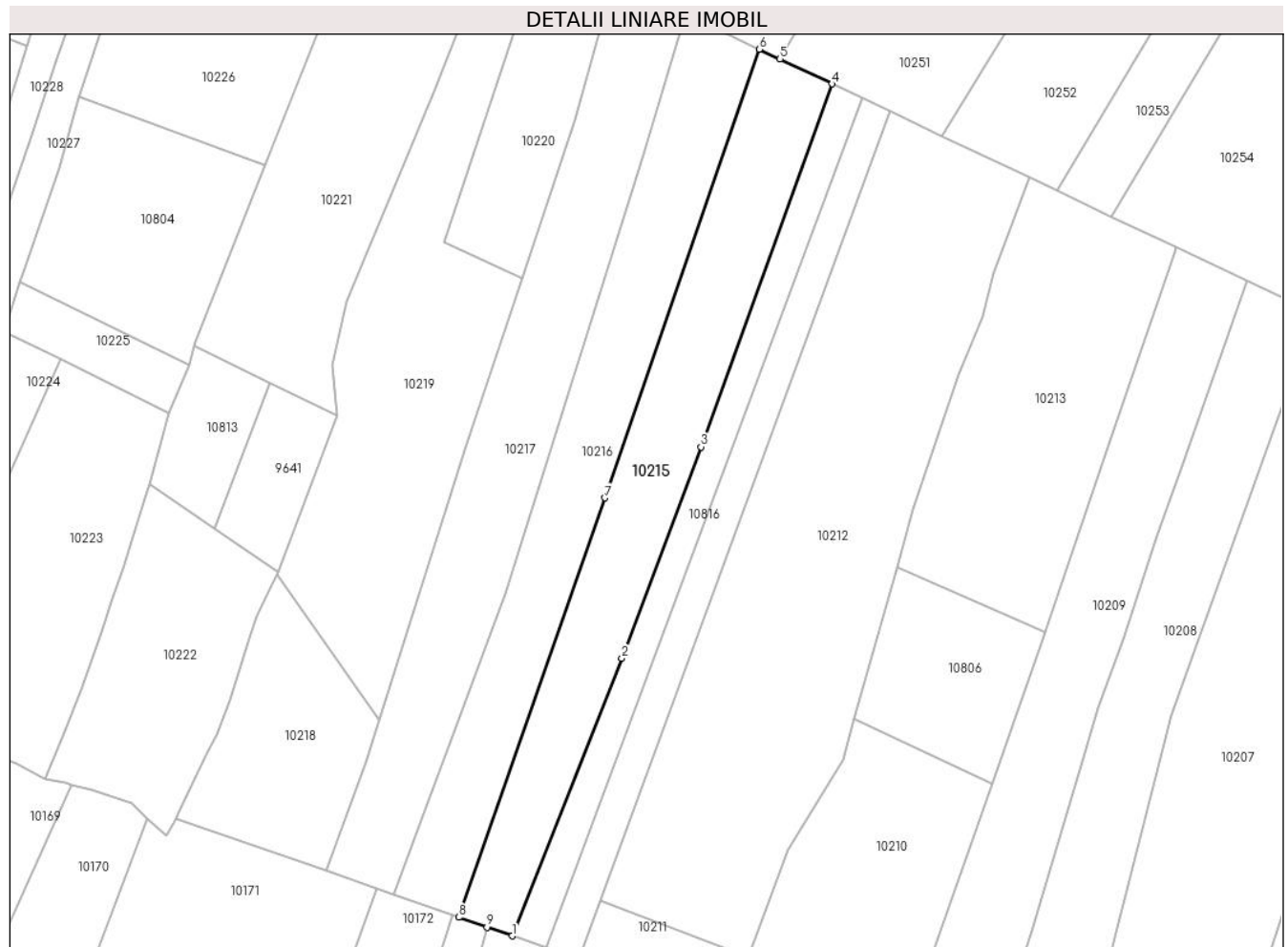
Inscrieri privind dezmembramintele dreptului de proprietate, drepturi reale de garanție și sarcini	Referințe
NU SUNT	

Anexa Nr. 1 La Partea I

Teren

Nr cadastral	Suprafața (mp)*	Observații / Referințe
	4.838	

* Suprafața este determinată în planul de proiecție Stereo 70.



Date referitoare la teren

Crt	Categorie folosință	Intravilan	Suprafața (mp)	Tarla	Parcelă	Nr. topo	Observații / Referințe
1	faneata	NU	4.838	-	-	-	

Lungime Segmente

1) Valorile lungimilor segmentelor sunt obținute din proiecție în plan.

Punct început	X / Y	Punct sfârșit	X / Y	Lungime segment (** (m)
1	576.716,346 640.992,384	2	576.746,324 641.068,195	81.523
2	576.746,324 641.068,195	3	576.767,948 641.125,941	61.662
3	576.767,948 641.125,941	4	576.803,781 641.225,1	105.435
4	576.803,781 641.225,1	5	576.789,558 641.231,857	15.746
5	576.789,558 641.231,857	6	576.783,913 641.234,539	6.25

Punct început	X / Y	Punct sfârșit	X / Y	Lungime segment (** (m)
6	576.783,913 641.234,539	7	576.741,731 641.111,993	129.603
7	576.741,731 641.111,993	8	576.701,789 640.997,458	121.3
8	576.701,789 640.997,458	9	576.709,486 640.994,775	8.151
9	576.709,486 640.994,775	1	576.716,346 640.992,384	7.265

** Lungimile segmentelor sunt determinate în planul de proiecție Stereo 70 și sunt rotunjite la 1 milimetru.

*** Distanța dintre puncte este formată din segmente cumulate ce sunt mai mici decât valoarea 1 milimetru.

**DATE DESPRE IMOBILUL NR. 10216**

Oficiul de Cadastru și Publicitate Imobiliară NEAMT
Biroul de Cadastru și Publicitate Imobiliară Targu-Neamt

A. Partea I. Descrierea imobilului

TEREN Extravilan

Adresa: Jud. Neamt, punct 'Coasta Doliei'

Nr. Crt	Nr cadastral Nr. topografic	Suprafața* (mp)	Observații / Referințe
A1	52241	Din acte: 5.000 Masurata: 4.791	Sector cadastral:66 Teren imprejmuit;

B. Partea II. Proprietari și acte

Inscrieri privitoare la dreptul de proprietate și alte drepturi reale	Referințe
106 / 04/01/2017	
Act Notarial nr. 30 - Certificat de mostenitor, din 09/08/2016 emis de NP ZUCEC ANA MARIA (act administrativ nr 10496 - Certificat de atestare fiscala din 28.12.2016, emis de Primaria Pipirig;act administrativ nr 8720 - Certificat pentru atestarea ca petentul este cunoscut ca proprietar din 20.07.2016, emis de Primaria Comunei Pipirig;hotarare judecatoreasca nr 718/AC - DECIZIE CIVILA din 10.05.2001, emis de Tribunalul Neamt;act administrativ nr 8721 - Proces verbal de identificare a imobilului din 20.07.2016, emis de Primaria Comunei Pipirig);	
B1	A1
Intabulare, drept de PROPRIETATEcu titlu de mostenire după defuncta Tîrdea Varvara, dobandit prin Succesiune, cota actuala 1/1, cota initiala 1/1 1) ȚÎRDEA NICOLAE	

C. Partea III. SARCINI .

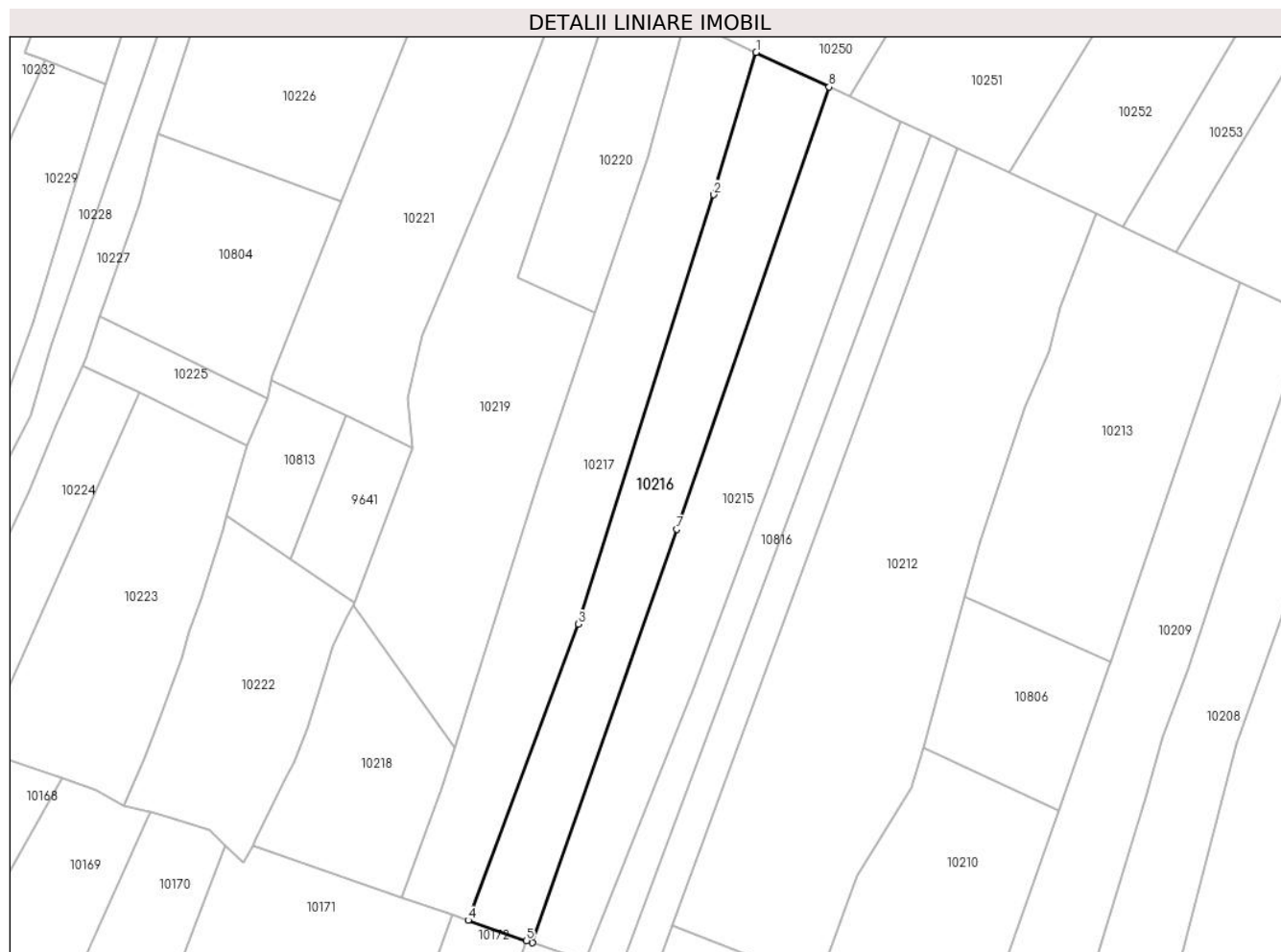
Inscrieri privind dezmembramintele dreptului de proprietate, drepturi reale de garanție și sarcini	Referințe
NU SUNT	

Anexa Nr. 1 La Partea I

Teren

Nr cadastral	Suprafața (mp)*	Observații / Referințe
52241	Din acte: 5.000 Masurata: 4.791	

* Suprafața este determinată în planul de proiecție Stereo 70.



Date referitoare la teren

Crt	Categorie folosință	Intra vilan	Suprafața (mp)	Tarla	Parcelă	Nr. topo	Observații / Referințe
1	faneata	NU	4.791	-	-	-	

Lungime Segmente

1) Valorile lungimilor segmentelor sunt obținute din proiecție în plan.

Punct început	X / Y	Punct sfârșit	X / Y	Lungime segment (** (m)
1	576.763,708 641.244,137	2	576.751,907 641.204,701	41.164
2	576.751,907 641.204,701	3	576.714,371 641.085,734	124.748
3	576.714,371 641.085,734	4	576.683,941 641.003,68	87.515
4	576.683,941 641.003,68	5	576.700,08 640.998,054	17.091
5	576.700,08 640.998,054	6	576.701,789 640.997,458	1.81

Punct început	X / Y	Punct sfârșit	X / Y	Lungime segment (** (m)
6	576.701,789 640.997,458	7	576.741,731 641.111,993	121.3
7	576.741,731 641.111,993	8	576.783,913 641.234,539	129.603
8	576.783,913 641.234,539	1	576.763,708 641.244,137	22.369

** Lungimile segmentelor sunt determinate în planul de proiecție Stereo 70 și sunt rotunjite la 1 milimetru.

*** Distanța dintre puncte este formată din segmente cumulate ce sunt mai mici decât valoarea 1 milimetru.

**DATE DESPRE IMOBILUL NR. 10217**

Oficiul de Cadastru și Publicitate Imobiliară NEAMT
Biroul de Cadastru și Publicitate Imobiliară Targu-Neamt

A. Partea I. Descrierea imobilului

TEREN Extravilan

Adresa: Jud. Neamt

Nr. Crt	Nr cadastral Nr. topografic	Suprafața* (mp)	Observații / Referințe
A1		5.378	Sector cadastral:66 Teren imprejmuit;

B. Partea II. Proprietari și acte

Inscrieri privitoare la dreptul de proprietate și alte drepturi reale		Referințe
/		
Act Administrativ nr. 14218, din 14/09/2023 emis de Primăria Comunei Pipirig;		
B1	Inscrierea posesiei, drept de PROPRIETATE, dobandit prin Lege, cota actuala 1/1, cota initiala 1/1 1) ANDRON DUMITRU 2) ANDRON VIORICA , - soti	A1

C. Partea III. SARCINI .

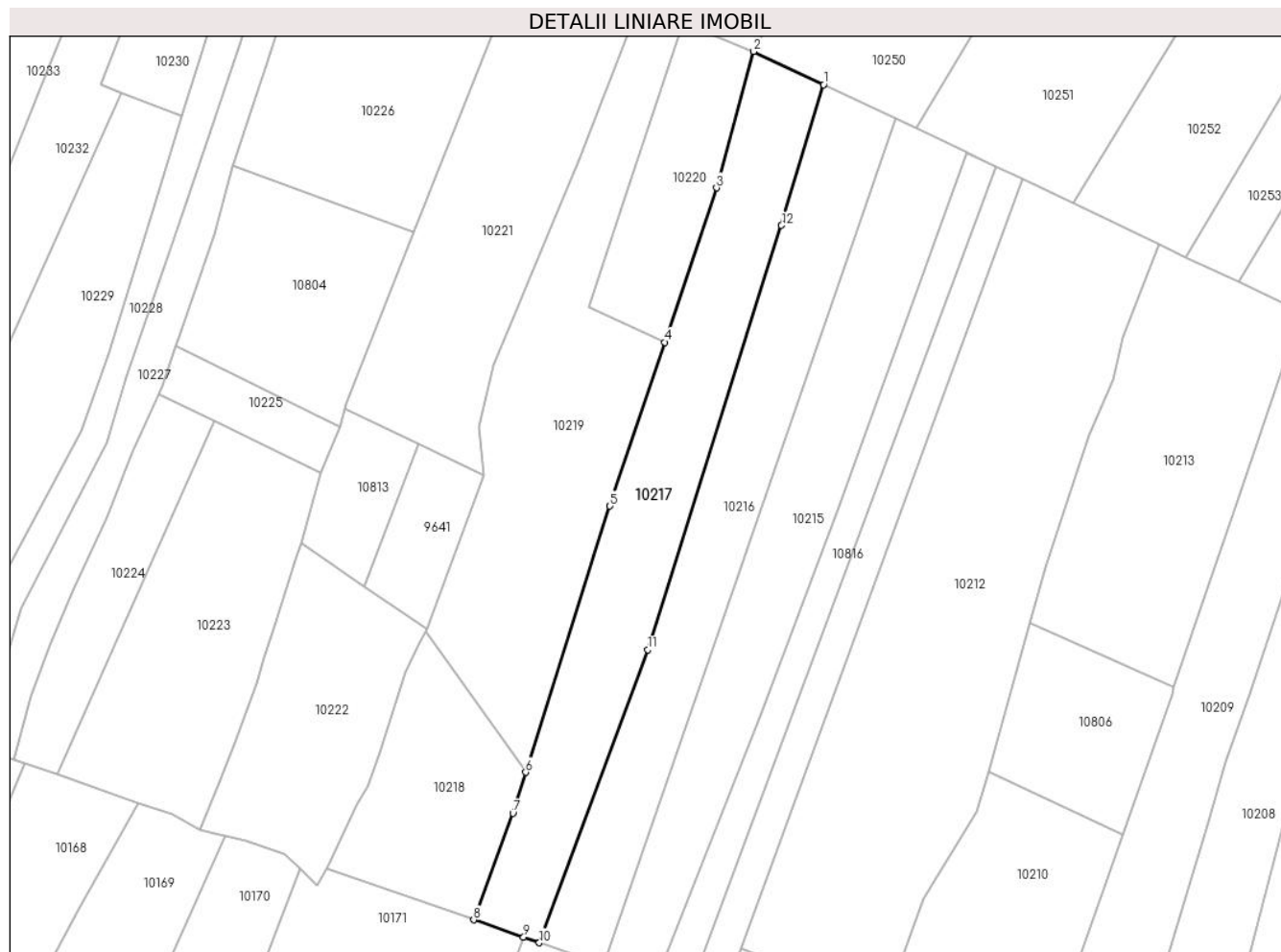
Inscrieri privind dezmembramintele dreptului de proprietate, drepturi reale de garanție și sarcini	Referințe
NU SUNT	

Anexa Nr. 1 La Partea I

Teren

Nr cadastral	Suprafața (mp)*	Observații / Referințe
	5.378	

* Suprafața este determinată în planul de proiecție Stereo 70.



Date referitoare la teren

Crt	Categorie folosință	Intravilan	Suprafața (mp)	Tarla	Parcelă	Nr. topo	Observații / Referințe
1	faneata	NU	5.378	-	-	-	

Lungime Segmente

1) Valorile lungimilor segmentelor sunt obținute din proiecție în plan.

Punct început	X / Y	Punct sfârșit	X / Y	Lungime segment (** (m)
1	576.763,708 641.244,137	2	576.744,093 641.253,455	21.716
2	576.744,093 641.253,455	3	576.733,616 641.215,241	39.624
3	576.733,616 641.215,241	4	576.719,142 641.171,96	45.637
4	576.719,142 641.171,96	5	576.703,782 641.126,028	48.432
5	576.703,782 641.126,028	6	576.680,132 641.051,436	78.251

Punct început	X / Y	Punct sfârșit	X / Y	Lungime segment (** (m)
6	576.680,132 641.051,436	7	576.676,501 641.039,983	12.015
7	576.676,501 641.039,983	8	576.665,549 641.010,09	31.836
8	576.665,549 641.010,09	9	576.679,509 641.005,224	14.784
9	576.679,509 641.005,224	10	576.683,941 641.003,68	4.693
10	576.683,941 641.003,68	11	576.714,371 641.085,734	87.515
11	576.714,371 641.085,734	12	576.751,907 641.204,701	124.748
12	576.751,907 641.204,701	1	576.763,708 641.244,137	41.164

** Lungimile segmentelor sunt determinate în planul de proiecție Stereo 70 și sunt rotunjite la 1 milimetru.

*** Distanța dintre puncte este formată din segmente cumulate ce sunt mai mici decât valoarea 1 milimetru.

**DATE DESPRE IMOBILUL NR. 10218**

Oficiul de Cadastru și Publicitate Imobiliară NEAMT
Biroul de Cadastru și Publicitate Imobiliară Targu-Neamt

A. Partea I. Descrierea imobilului

TEREN Extravilan

Adresa: Jud. Neamt

Nr. Crt	Nr cadastral Nr. topografic	Suprafața* (mp)	Observații / Referințe
A1		2.414	Sector cadastral:66 Teren neimprejmuit;

B. Partea II. Proprietari și acte

Inscrieri privitoare la dreptul de proprietate și alte drepturi reale		Referințe
/		
Act Normativ nr. 7, din 13/03/1996 emis de GUVERNUL ROMÂNIEI;		
B1	Inscrierea provizorie, drept de PROPRIETATE, dobandit prin Lege, cota actuala 1/1, cota initiala 1/1 1) COMUNA PIPIRIG, CIF:99999999999999, Proprietar neidentificat	A1

C. Partea III. SARCINI .

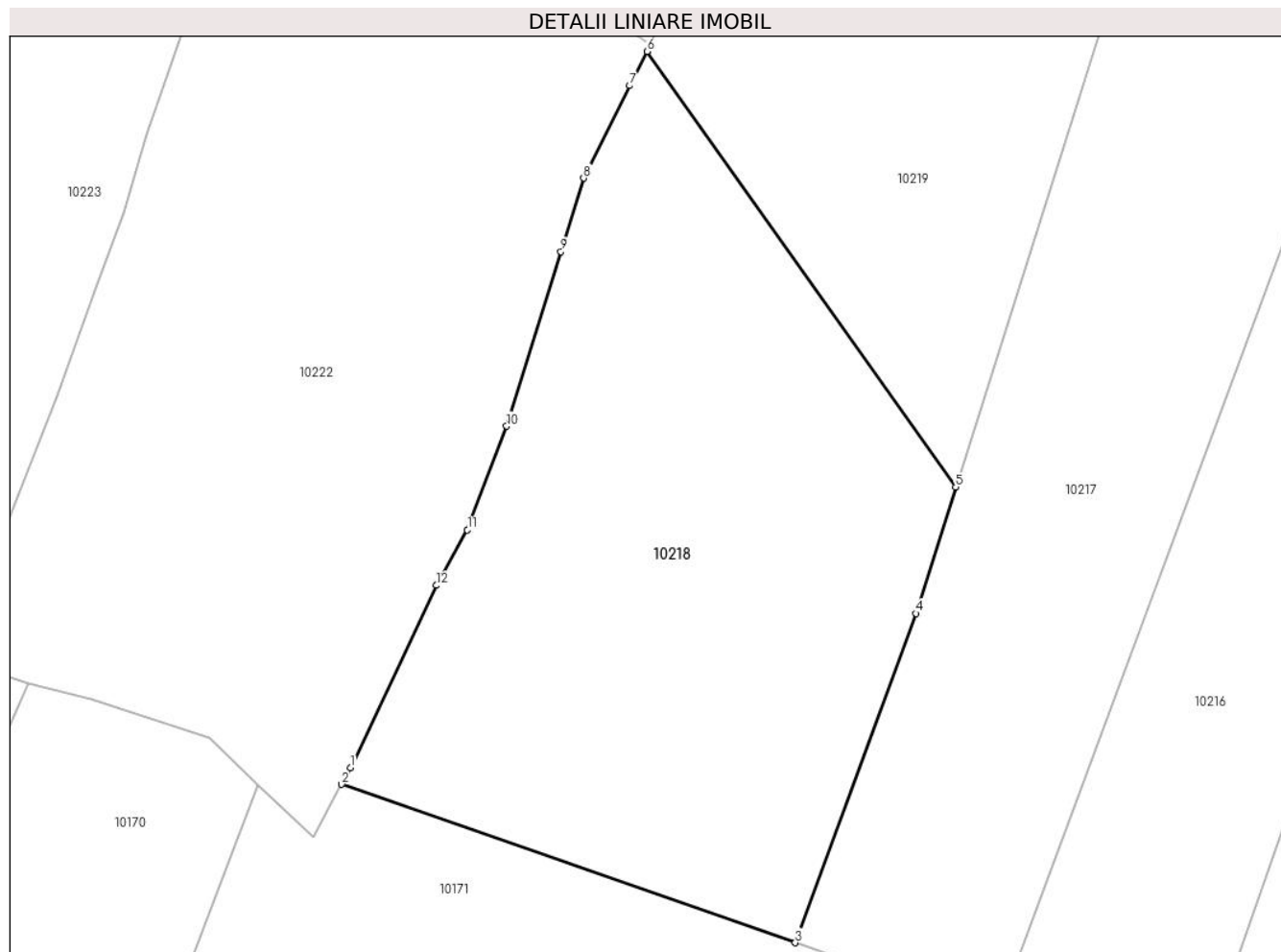
Inscrieri privind dezmembramintele dreptului de proprietate, drepturi reale de garanție și sarcini	Referințe
NU SUNT	

Anexa Nr. 1 La Partea I

Teren

Nr cadastral	Suprafața (mp)*	Observații / Referințe
	2.414	

* Suprafața este determinată în planul de proiecție Stereo 70.



Date referitoare la teren

Crt	Categorie folosință	Intravilan	Suprafața (mp)	Tarla	Parcelă	Nr. topo	Observații / Referințe
1	faneata	NU	2.414	-	-	-	

Lungime Segmente

1) Valorile lungimilor segmentelor sunt obținute din proiecție în plan.

Punct început	X / Y	Punct sfârșit	X / Y	Lungime segment (** (m)
1	576.625,137 641.025,977	2	576.624,324 641.024,461	1.72
2	576.624,324 641.024,461	3	576.665,549 641.010,09	43.658
3	576.665,549 641.010,09	4	576.676,501 641.039,983	31.836
4	576.676,501 641.039,983	5	576.680,132 641.051,436	12.015
5	576.680,132 641.051,436	6	576.652,065 641.090,982	48.494

Punct început	X / Y	Punct sfârșit	X / Y	Lungime segment (** (m)
6	576.652,065 641.090,982	7	576.650,519 641.087,884	3.462
7	576.650,519 641.087,884	8	576.646,325 641.079,48	9.392
8	576.646,325 641.079,48	9	576.644,244 641.072,809	6.988
9	576.644,244 641.072,809	10	576.639,327 641.056,969	16.586
10	576.639,327 641.056,969	11	576.635,754 641.047,552	10.072
11	576.635,754 641.047,552	12	576.632,935 641.042,522	5.766
12	576.632,935 641.042,522	1	576.625,137 641.025,977	18.291

** Lungimile segmentelor sunt determinate în planul de proiecție Stereo 70 și sunt rotunjite la 1 milimetru.

*** Distanța dintre puncte este formată din segmente cumulate ce sunt mai mici decât valoarea 1 milimetru.

**DATE DESPRE IMOBILUL NR. 10219**

Oficiul de Cadastru și Publicitate Imobiliară NEAMT
Biroul de Cadastru și Publicitate Imobiliară Targu-Neamt

A. Partea I. Descrierea imobilului

TEREN Extravilan

Adresa: Jud. Neamt

Nr. Crt	Nr cadastral Nr. topografic	Suprafața* (mp)	Observații / Referințe
A1		5.842	Sector cadastral:66 Teren neimprejmuit;

B. Partea II. Proprietari și acte

Inscrieri privitoare la dreptul de proprietate și alte drepturi reale		Referințe
/		
Act Normativ nr. 7, din 13/03/1996 emis de GUVERNUL ROMÂNIEI;		
B1	Inscrierea provizorie, drept de PROPRIETATE, dobandit prin Lege, cota actuala 1/1, cota initiala 1/1 1) COMUNA PIPIRIG, CIF:99999999999999, Proprietar neidentificat	A1

C. Partea III. SARCINI .

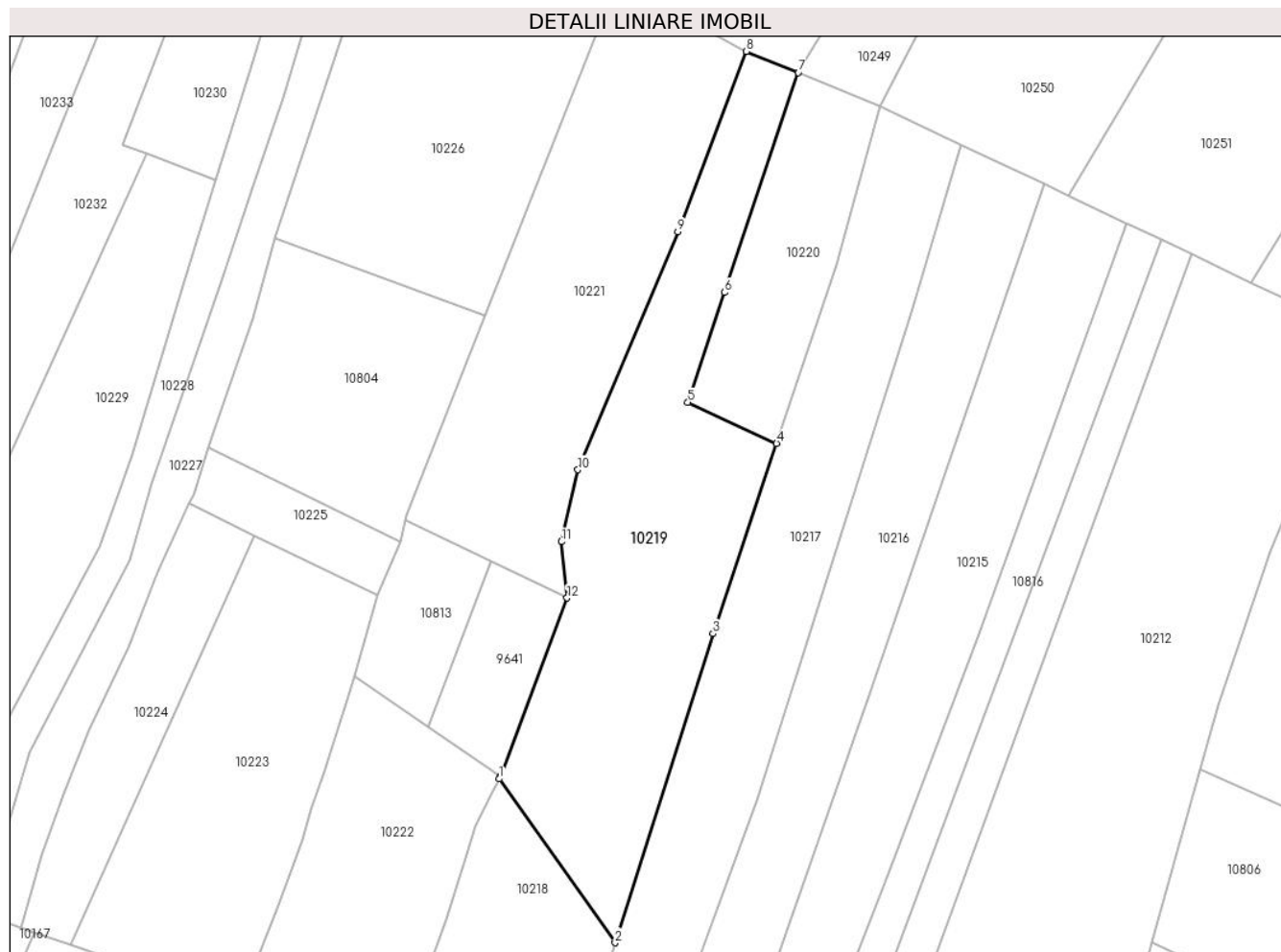
Inscrieri privind dezmembramintele dreptului de proprietate, drepturi reale de garanție și sarcini	Referințe
NU SUNT	

Anexa Nr. 1 La Partea I

Teren

Nr cadastral	Suprafața (mp)*	Observații / Referințe
	5.842	

* Suprafața este determinată în planul de proiecție Stereo 70.



Date referitoare la teren

Crt	Categorie folosință	Intravilan	Suprafața (mp)	Tarla	Parcelă	Nr. topo	Observații / Referințe
1	faneata	NU	5.842	-	-	-	

Lungime Segmente

1) Valorile lungimilor segmentelor sunt obținute din proiecție în plan.

Punct început	X / Y	Punct sfârșit	X / Y	Lungime segment (** (m)
1	576.652,065 641.090,982	2	576.680,132 641.051,436	48.494
2	576.680,132 641.051,436	3	576.703,782 641.126,028	78.251
3	576.703,782 641.126,028	4	576.719,142 641.171,96	48.432
4	576.719,142 641.171,96	5	576.697,704 641.181,862	23.614
5	576.697,704 641.181,862	6	576.706,604 641.208,418	28.008

Punct început	X / Y	Punct sfârșit	X / Y	Lungime segment (** (m)
6	576.706,604 641.208,418	7	576.724,391 641.261,492	55.975
7	576.724,391 641.261,492	8	576.711,862 641.266,602	13.531
8	576.711,862 641.266,602	9	576.695,249 641.223,089	46.577
9	576.695,249 641.223,089	10	576.671,118 641.165,626	62.324
10	576.671,118 641.165,626	11	576.667,125 641.148,246	17.833
11	576.667,125 641.148,246	12	576.668,475 641.134,643	13.67
12	576.668,475 641.134,643	13	576.652,377 641.091,606	45.949
13	576.652,377 641.091,606	1	576.652,065 641.090,982	0.698

** Lungimile segmentelor sunt determinate în planul de proiecție Stereo 70 și sunt rotunjite la 1 milimetru.

*** Distanța dintre puncte este formată din segmente cumulate ce sunt mai mici decât valoarea 1 milimetru.

**DATE DESPRE IMOBILUL NR. 10220**

Oficiul de Cadastru și Publicitate Imobiliară NEAMT
Biroul de Cadastru și Publicitate Imobiliară Targu-Neamt

A. Partea I. Descrierea imobilului

TEREN Extravilan

Adresa: Jud. Neamt

Nr. Crt	Nr cadastral Nr. topografic	Suprafața* (mp)	Observații / Referințe
A1		1.939	Sector cadastral:66 Teren neimprejmuit;

B. Partea II. Proprietari și acte

Inscrieri privitoare la dreptul de proprietate și alte drepturi reale		Referințe
/		
Act Normativ nr. 7, din 13/03/1996 emis de GUVERNUL ROMÂNIEI;		
B1	Inscrierea provizorie, drept de PROPRIETATE, dobandit prin Lege, cota actuala 1/1, cota initiala 1/1 1) COMUNA PIPIRIG, CIF:99999999999999, Proprietar neidentificat	A1

C. Partea III. SARCINI .

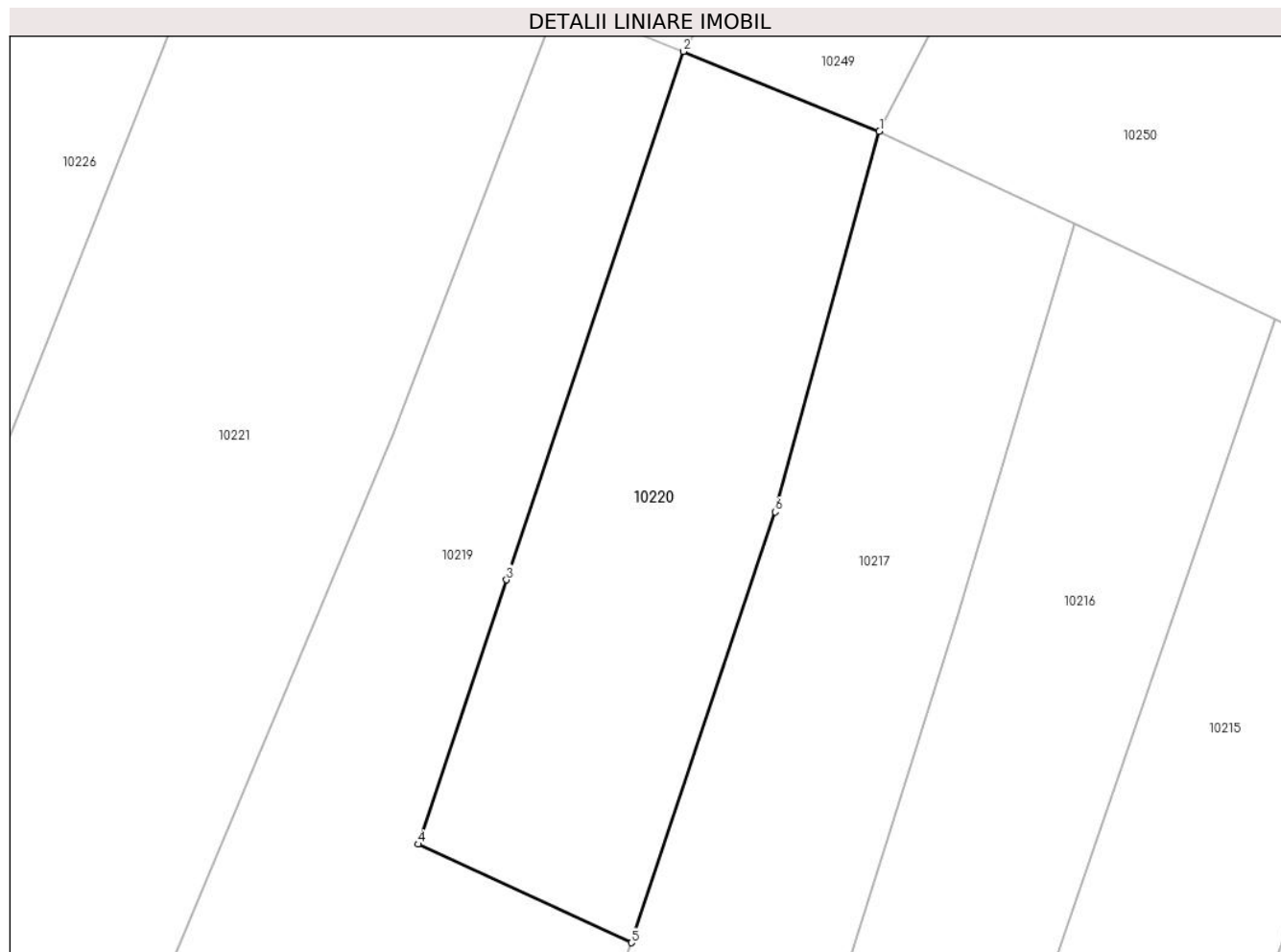
Inscrieri privind dezmembramintele dreptului de proprietate, drepturi reale de garanție și sarcini	Referințe
NU SUNT	

Anexa Nr. 1 La Partea I

Teren

Nr cadastral	Suprafața (mp)*	Observații / Referințe
	1.939	

* Suprafața este determinată în planul de proiecție Stereo 70.



Date referitoare la teren

Crt	Categorie folosință	Intra vilan	Suprafața (mp)	Tarla	Parcelă	Nr. topo	Observații / Referințe
1	faneata	NU	1.939	-	-	-	

Lungime Segmente

1) Valorile lungimilor segmentelor sunt obținute din proiecție în plan.

Punct început	X / Y	Punct sfârșit	X / Y	Lungime segment (** (m)
1	576.744,093 641.253,455	2	576.724,391 641.261,492	21.278
2	576.724,391 641.261,492	3	576.706,604 641.208,418	55.975
3	576.706,604 641.208,418	4	576.697,704 641.181,862	28.008
4	576.697,704 641.181,862	5	576.719,142 641.171,96	23.614
5	576.719,142 641.171,96	6	576.733,616 641.215,241	45.637

Punct început	X / Y	Punct sfârșit	X / Y	Lungime segment (** (m)
6	576.733,616 641.215,241	1	576.744,093 641.253,455	39.624

** Lungimile segmentelor sunt determinate în planul de proiecție Stereo 70 și sunt rotunjite la 1 milimetru.

*** Distanța dintre puncte este formată din segmente cumulate ce sunt mai mici decât valoarea 1 milimetru.

**DATE DESPRE IMOBILUL NR. 10221**

Oficiul de Cadastru și Publicitate Imobiliară NEAMT
Biroul de Cadastru și Publicitate Imobiliară Targu-Neamt

A. Partea I. Descrierea imobilului

TEREN Extravilan

Adresa: Jud. Neamt

Nr. Crt	Nr cadastral Nr. topografic	Suprafața* (mp)	Observații / Referințe
A1		4.980	Sector cadastral:66 Teren imprejmuit;

B. Partea II. Proprietari și acte

Inscrieri privitoare la dreptul de proprietate și alte drepturi reale		Referințe
/		
Act Administrativ nr. 14218, din 14/09/2023 emis de PRIMARIA COMUNEI PIPIRIG;		
B1	Inscrierea posesiei, drept de PROPRIETATE, dobandit prin Lege, cota actuala 1/1, cota initiala 1/1 1) CIOCÂRTĂU DUMITRU 2) CIOCÂRTĂU IOANA	A1

C. Partea III. SARCINI .

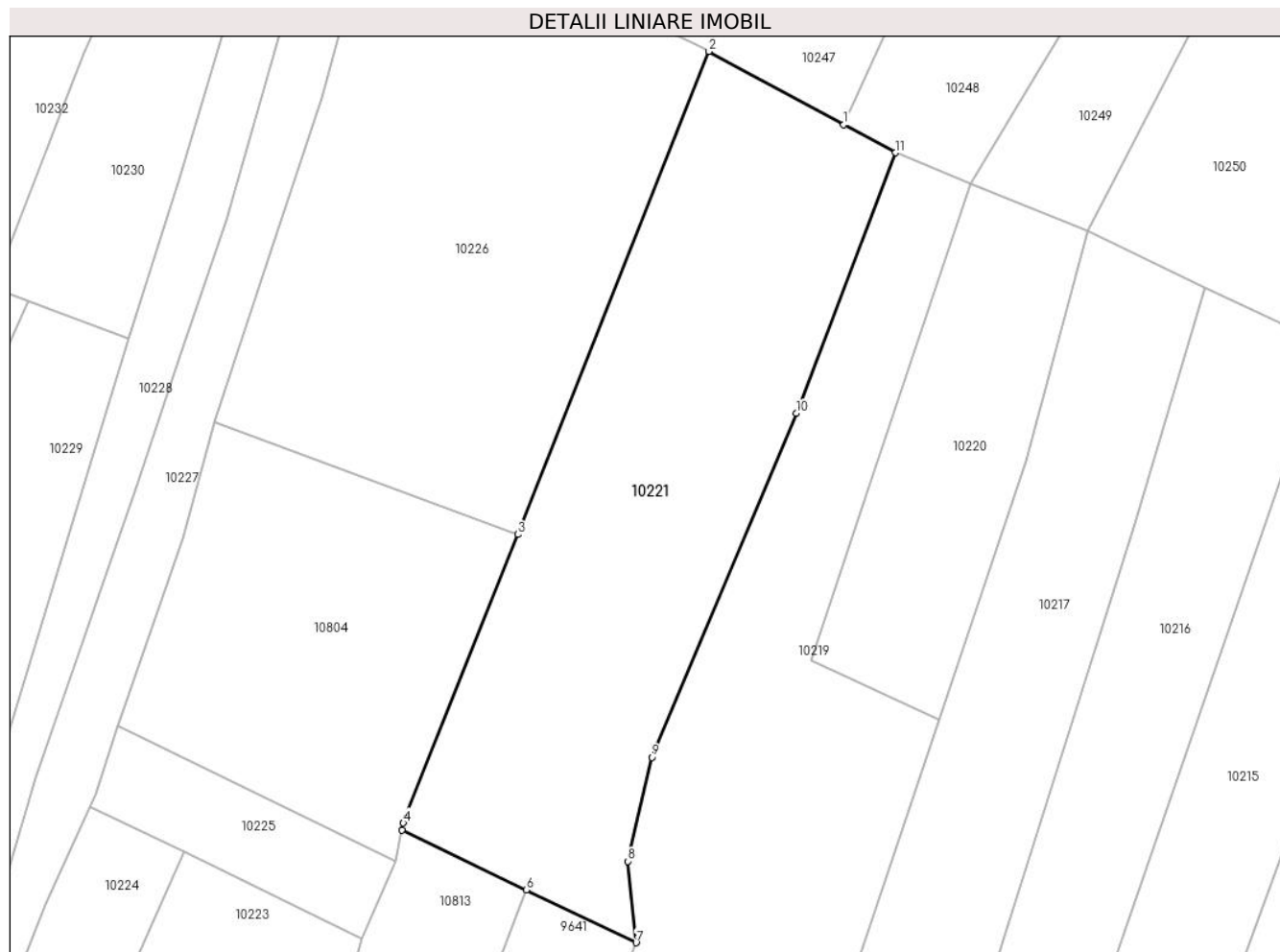
Inscrieri privind dezmembramintele dreptului de proprietate, drepturi reale de garanție și sarcini	Referințe
NU SUNT	

Anexa Nr. 1 La Partea I

Teren

Nr cadastral	Suprafața (mp)*	Observații / Referințe
	4.980	

* Suprafața este determinată în planul de proiecție Stereo 70.



Date referitoare la teren

Crt	Categorie folosință	Intravilan	Suprafața (mp)	Tarla	Parcelă	Nr. topo	Observații / Referințe
1	faneata	NU	4.980	-	-	-	

Lungime Segmente

1) Valorile lungimilor segmentelor sunt obținute din proiecție în plan.

Punct început	X / Y	Punct sfârșit	X / Y	Lungime segment (** (m)
1	576.703,204 641.271,298	2	576.680,671 641.283,52	25.634
2	576.680,671 641.283,52	3	576.648,685 641.202,84	86.789
3	576.648,685 641.202,84	4	576.629,57 641.154,628	51.863
4	576.629,57 641.154,628	5	576.629,311 641.153,424	1.232
5	576.629,311 641.153,424	6	576.650,099 641.143,455	23.055

Punct început	X / Y	Punct sfârșit	X / Y	Lungime segment (** (m)
6	576.650,099 641.143,455	7	576.668,475 641.134,643	20.38
7	576.668,475 641.134,643	8	576.667,125 641.148,246	13.67
8	576.667,125 641.148,246	9	576.671,118 641.165,626	17.833
9	576.671,118 641.165,626	10	576.695,249 641.223,089	62.324
10	576.695,249 641.223,089	11	576.711,862 641.266,602	46.577
11	576.711,862 641.266,602	1	576.703,204 641.271,298	9.85

** Lungimile segmentelor sunt determinate în planul de proiecție Stereo 70 și sunt rotunjite la 1 milimetru.

*** Distanța dintre puncte este formată din segmente cumulate ce sunt mai mici decât valoarea 1 milimetru.

**DATE DESPRE IMOBILUL NR. 10222**

Oficiul de Cadastru și Publicitate Imobiliară NEAMT
Biroul de Cadastru și Publicitate Imobiliară Targu-Neamt

A. Partea I. Descrierea imobilului

TEREN Extravilan

Adresa: Jud. Neamt

Nr. Crt	Nr cadastral Nr. topografic	Suprafața* (mp)	Observații / Referințe
A1	51229	3.100	Sector cadastral:66 Teren neimprejmuit;

B. Partea II. Proprietari și acte

Inscrieri privitoare la dreptul de proprietate și alte drepturi reale	Referințe
24836 / 09/10/2014	
Act Notarial nr. Contract de vânzare nr. 1769, din 08/10/2014 emis de NP Andronache Laura;	
B1	A1
Intabulare, drept de PROPRIETATE, dobandit prin Conventie, cota actuala 1/1, cota initiala 1/1	
1) NISTOROAEI ANDREEA DIANA	
2) NISTOROAEI VASILE, soți	

C. Partea III. SARCINI .

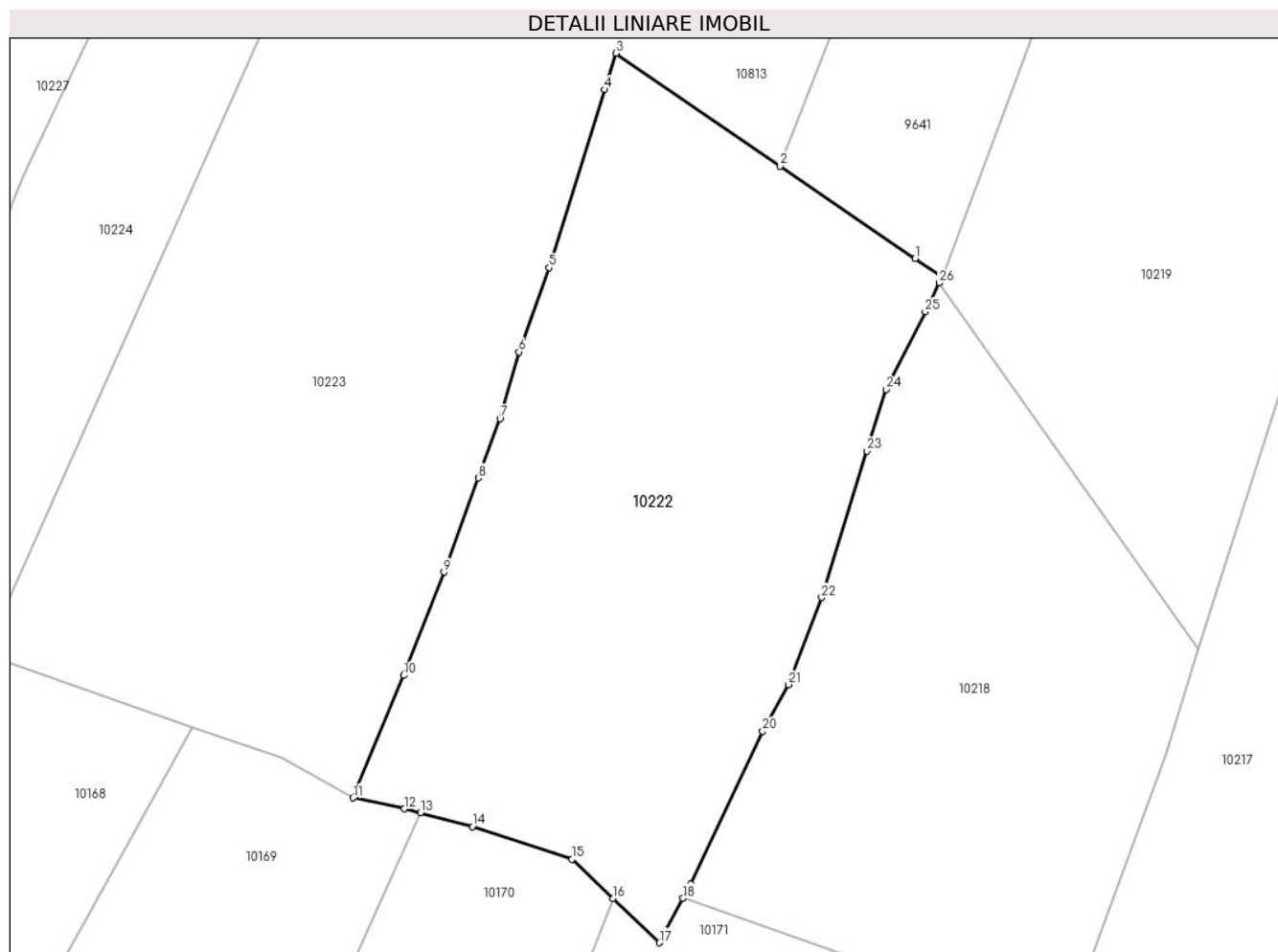
Inscrieri privind dezmembramintele dreptului de proprietate, drepturi reale de garanție și sarcini	Referințe
NU SUNT	

Anexa Nr. 1 La Partea I

Teren

Nr cadastral	Suprafața (mp)*	Observații / Referințe
51229	3.100	

* Suprafața este determinată în planul de proiecție Stereo 70.



Date referitoare la teren

Crt	Categorie folosință	Intravilan	Suprafața (mp)	Tarla	Parcelă	Nr. topo	Observații / Referințe
1	faneata	NU	3.100	-	-	-	

Lungime Segmente

1) Valorile lungimilor segmentelor sunt obținute din proiecție în plan.

Punct început	X / Y	Punct sfârșit	X / Y	Lungime segment (** (m)
1	576.649,447 641.093,617	2	576.634,845 641.103,641	17.712
3	576.617,087 641.115,831	4	576.615,859 641.111,891	4.127
5	576.609,855 641.092,634	6	576.606,587 641.083,526	9.677
7	576.604,515 641.076,308	8	576.602,161 641.069,899	6.828
9	576.598,45 641.059,713	10	576.594,078 641.048,556	11.983

Punct început	X / Y	Punct sfârșit	X / Y	Lungime segment (** (m)
2	576.634,845 641.103,641	3	576.617,087 641.115,831	21.539
4	576.615,859 641.111,891	5	576.609,855 641.092,634	20.171
6	576.606,587 641.083,526	7	576.604,515 641.076,308	7.51
8	576.602,161 641.069,899	9	576.598,45 641.059,713	10.841
10	576.594,078 641.048,556	11	576.588,612 641.035,29	14.348

Punct început	X / Y	Punct sfârșit	X / Y	Lungime segment (** (m)
11	576.588,612 641.035,29	12	576.594,175 641.034,122	5.684
13	576.595,891 641.033,676	14	576.601,528 641.032,209	5.825
15	576.612,304 641.028,669	16	576.616,744 641.024,415	6.149
17	576.621,736 641.019,633	18	576.624,324 641.024,461	5.478
19	576.625,137 641.025,977	20	576.632,935 641.042,522	18.291
21	576.635,754 641.047,552	22	576.639,327 641.056,969	10.072
23	576.644,244 641.072,809	24	576.646,325 641.079,48	6.988
25	576.650,519 641.087,884	26	576.652,065 641.090,982	3.462
27	576.652,377 641.091,606	1	576.649,447 641.093,617	3.554

Punct început	X / Y	Punct sfârșit	X / Y	Lungime segment (** (m)
12	576.594,175 641.034,122	13	576.595,891 641.033,676	1.773
14	576.601,528 641.032,209	15	576.612,304 641.028,669	11.343
16	576.616,744 641.024,415	17	576.621,736 641.019,633	6.913
18	576.624,324 641.024,461	19	576.625,137 641.025,977	1.72
20	576.632,935 641.042,522	21	576.635,754 641.047,552	5.766
22	576.639,327 641.056,969	23	576.644,244 641.072,809	16.586
24	576.646,325 641.079,48	25	576.650,519 641.087,884	9.392
26	576.652,065 641.090,982	27	576.652,377 641.091,606	0.698

** Lungimile segmentelor sunt determinate în planul de proiecție Stereo 70 și sunt rotunjite la 1 milimetru.

*** Distanța dintre puncte este formată din segmente cumulate ce sunt mai mici decât valoarea 1 milimetru.

**DATE DESPRE IMOBILUL NR. 10223**

Oficiul de Cadastru și Publicitate Imobiliară NEAMT
Biroul de Cadastru și Publicitate Imobiliară Targu-Neamt

A. Partea I. Descrierea imobilului

TEREN Extravilan

Adresa: Jud. Neamt

Nr. Crt	Nr cadastral Nr. topografic	Suprafața* (mp)	Observații / Referințe
A1		4.151	Sector cadastral:66 Teren neimprejmuit;

B. Partea II. Proprietari și acte

Inscrieri privitoare la dreptul de proprietate și alte drepturi reale		Referințe
/		
Act Normativ nr. 7, din 13/03/1996 emis de GUVERNUL ROMÂNIEI;		
B1	Inscrierea provizorie, drept de PROPRIETATE, dobandit prin Lege, cota actuala 1/1, cota initiala 1/1	A1
1) COMUNA PIPIRIG, CIF:99999999999999, Proprietar neidentificat		

C. Partea III. SARCINI .

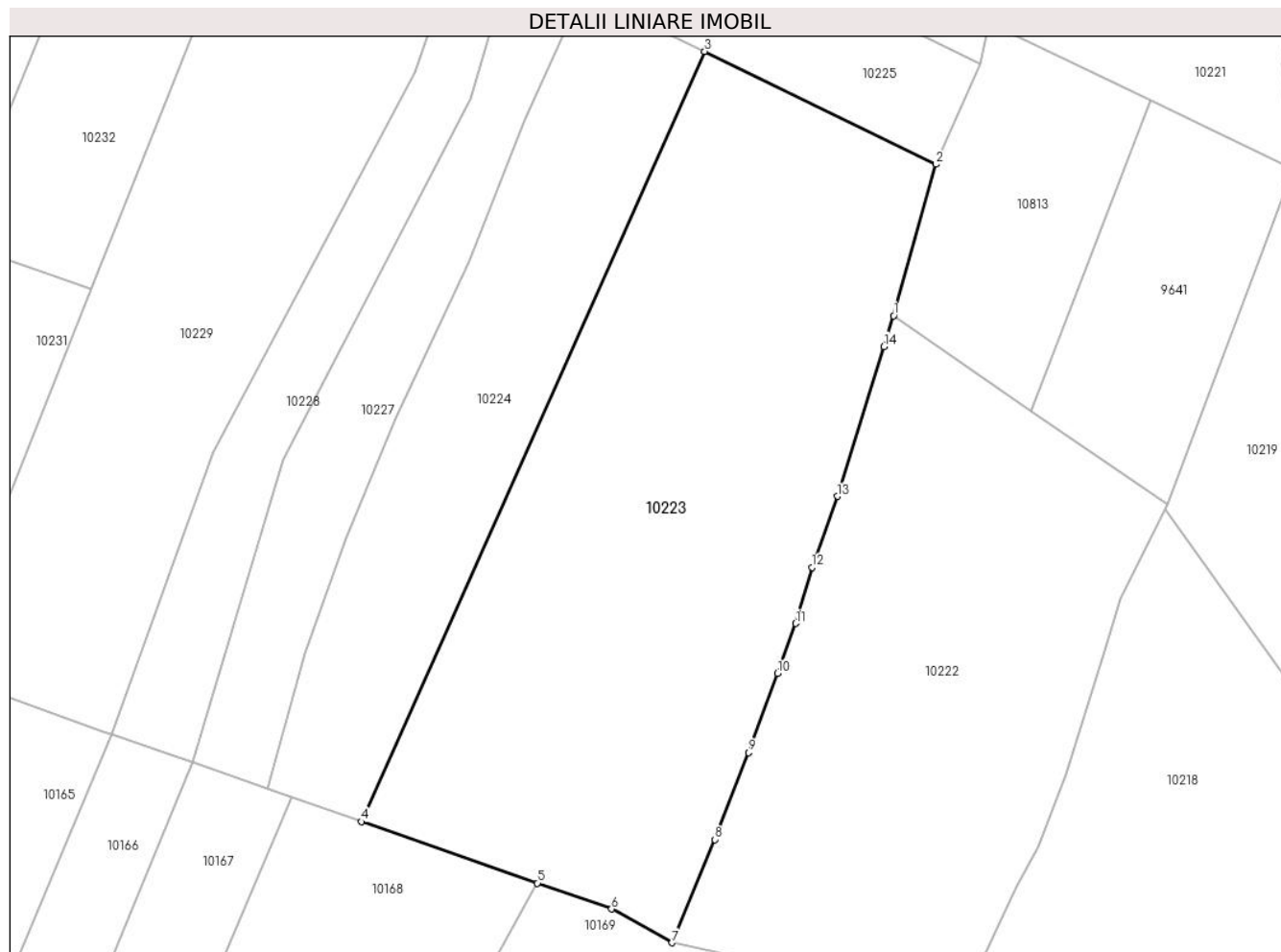
Inscrieri privind dezmembramintele dreptului de proprietate, drepturi reale de garanție și sarcini	Referințe
NU SUNT	

Anexa Nr. 1 La Partea I

Teren

Nr cadastral	Suprafața (mp)*	Observații / Referințe
	4.151	

* Suprafața este determinată în planul de proiecție Stereo 70.



Date referitoare la teren

Crt	Categorie folosință	Intravilan	Suprafața (mp)	Tarla	Parcelă	Nr. topo	Observații / Referințe
1	faneata	NU	4.151	-	-	-	

Lungime Segmente

1) Valorile lungimilor segmentelor sunt obținute din proiecție în plan.

Punct început	X / Y	Punct sfârșit	X / Y	Lungime segment (** (m)
1	576.617,087 641.115,831	2	576.622,542 641.135,296	20.215
2	576.622,542 641.135,296	3	576.592,81 641.149,801	33.082
3	576.592,81 641.149,801	4	576.548,649 641.050,84	108.367
4	576.548,649 641.050,84	5	576.571,272 641.042,954	23.958
5	576.571,272 641.042,954	6	576.580,821 641.039,626	10.112

Punct început	X / Y	Punct sfârșit	X / Y	Lungime segment (** (m)
6	576.580,821 641.039,626	7	576.588,612 641.035,29	8.916
7	576.588,612 641.035,29	8	576.594,078 641.048,556	14.348
8	576.594,078 641.048,556	9	576.598,45 641.059,713	11.983
9	576.598,45 641.059,713	10	576.602,161 641.069,899	10.841
10	576.602,161 641.069,899	11	576.604,515 641.076,308	6.828
11	576.604,515 641.076,308	12	576.606,587 641.083,526	7.51
12	576.606,587 641.083,526	13	576.609,855 641.092,634	9.677
13	576.609,855 641.092,634	14	576.615,859 641.111,891	20.171
14	576.615,859 641.111,891	1	576.617,087 641.115,831	4.127

** Lungimile segmentelor sunt determinate în planul de proiecție Stereo 70 și sunt rotunjite la 1 milimetru.

*** Distanța dintre puncte este formată din segmente cumulate ce sunt mai mici decât valoarea 1 milimetru.

**DATE DESPRE IMOBILUL NR. 10224**

Oficiul de Cadastru și Publicitate Imobiliară NEAMT
Biroul de Cadastru și Publicitate Imobiliară Targu-Neamt

A. Partea I. Descrierea imobilului

TEREN Extravilan

Adresa: Jud. Neamt

Nr. Crt	Nr cadastral Nr. topografic	Suprafața* (mp)	Observații / Referințe
A1		1.800	Sector cadastral:66 Teren neimprejmuit;

B. Partea II. Proprietari și acte

Inscrieri privitoare la dreptul de proprietate și alte drepturi reale		Referințe
/		
Act Administrativ nr. 14218, din 14/09/2023 emis de PRIMARIA COMUNEI PIPIRIG;		
B1	Inscrierea posesiei, drept de PROPRIETATE, dobandit prin Lege, cota actuala 1/1, cota initiala 1/1 1) DIACONU MIHAELA	A1

C. Partea III. SARCINI .

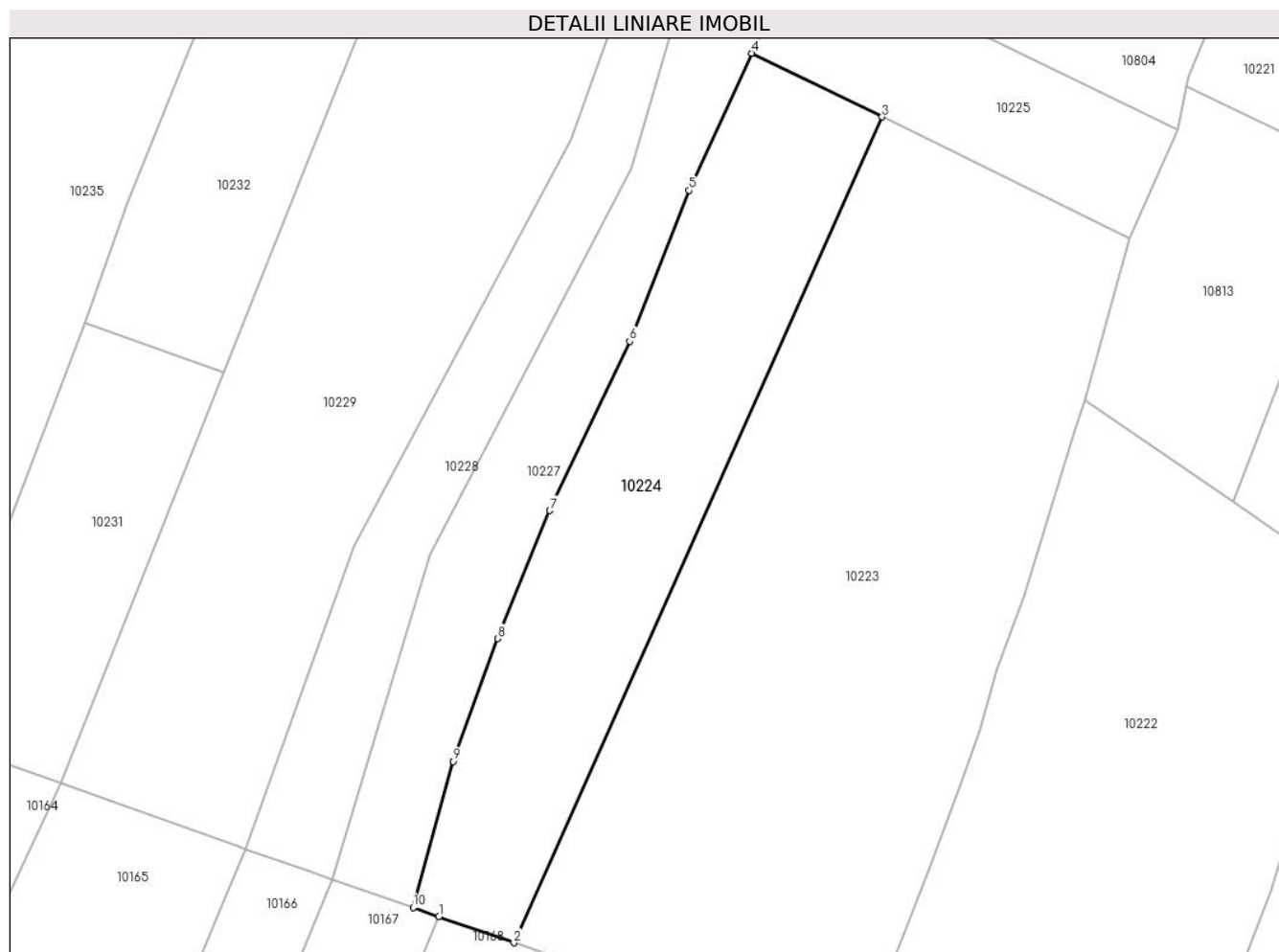
Inscrieri privind dezmembramintele dreptului de proprietate, drepturi reale de garanție și sarcini	Referințe
NU SUNT	

Anexa Nr. 1 La Partea I

Teren

Nr cadastral	Suprafața (mp)*	Observații / Referințe
	1.800	

* Suprafața este determinată în planul de proiecție Stereo 70.



Date referitoare la teren

Crt	Categorie folosință	Intravilan	Suprafața (mp)	Tarla	Parcelă	Nr. topo	Observații / Referințe
1	faneata	NU	1.800	-	-	-	

Lungime Segmente

1) Valorile lungimilor segmentelor sunt obținute din proiecție în plan.

Punct început	X / Y	Punct sfârșit	X / Y	Lungime segment (** (m)
1	576.539,662 641.053,973	2	576.548,649 641.050,84	9.517
2	576.548,649 641.050,84	3	576.592,81 641.149,801	108.367
3	576.592,81 641.149,801	4	576.577,158 641.157,436	17.415
4	576.577,158 641.157,436	5	576.569,655 641.140,998	18.069
5	576.569,655 641.140,998	6	576.562,532 641.122,906	19.444

Punct început	X / Y	Punct sfârșit	X / Y	Lungime segment (** (m)
6	576.562,532 641.122,906	7	576.552,969 641.102,628	22.42
7	576.552,969 641.102,628	8	576.546,682 641.087,3	16.567
8	576.546,682 641.087,3	9	576.541,395 641.072,565	15.655
9	576.541,395 641.072,565	10	576.536,563 641.055,053	18.166
10	576.536,563 641.055,053	1	576.539,662 641.053,973	3.282

** Lungimile segmentelor sunt determinate în planul de proiecție Stereo 70 și sunt rotunjite la 1 milimetru.

*** Distanța dintre puncte este formată din segmente cumulate ce sunt mai mici decât valoarea 1 milimetru.

**DATE DESPRE IMOBILUL NR. 10225**

Oficiul de Cadastru și Publicitate Imobiliară NEAMT
Biroul de Cadastru și Publicitate Imobiliară Targu-Neamt

A. Partea I. Descrierea imobilului

TEREN Extravilan

Adresa: Jud. Neamt

Nr. Crt	Nr cadastral Nr. topografic	Suprafața* (mp)	Observații / Referințe
A1		720	Sector cadastral:66 Teren neimprejmuit;

B. Partea II. Proprietari și acte

Inscrieri privitoare la dreptul de proprietate și alte drepturi reale		Referințe
/		
Act Administrativ nr. 14218, din 14/09/2023 emis de PRIMARIA COMUNEI PIPIRIG;		
B1	Inscrierea posesiei, drept de PROPRIETATE, dobandit prin Lege, cota actuala 1/1, cota initiala 1/1 1) BABOI ZENOVIA	A1

C. Partea III. SARCINI .

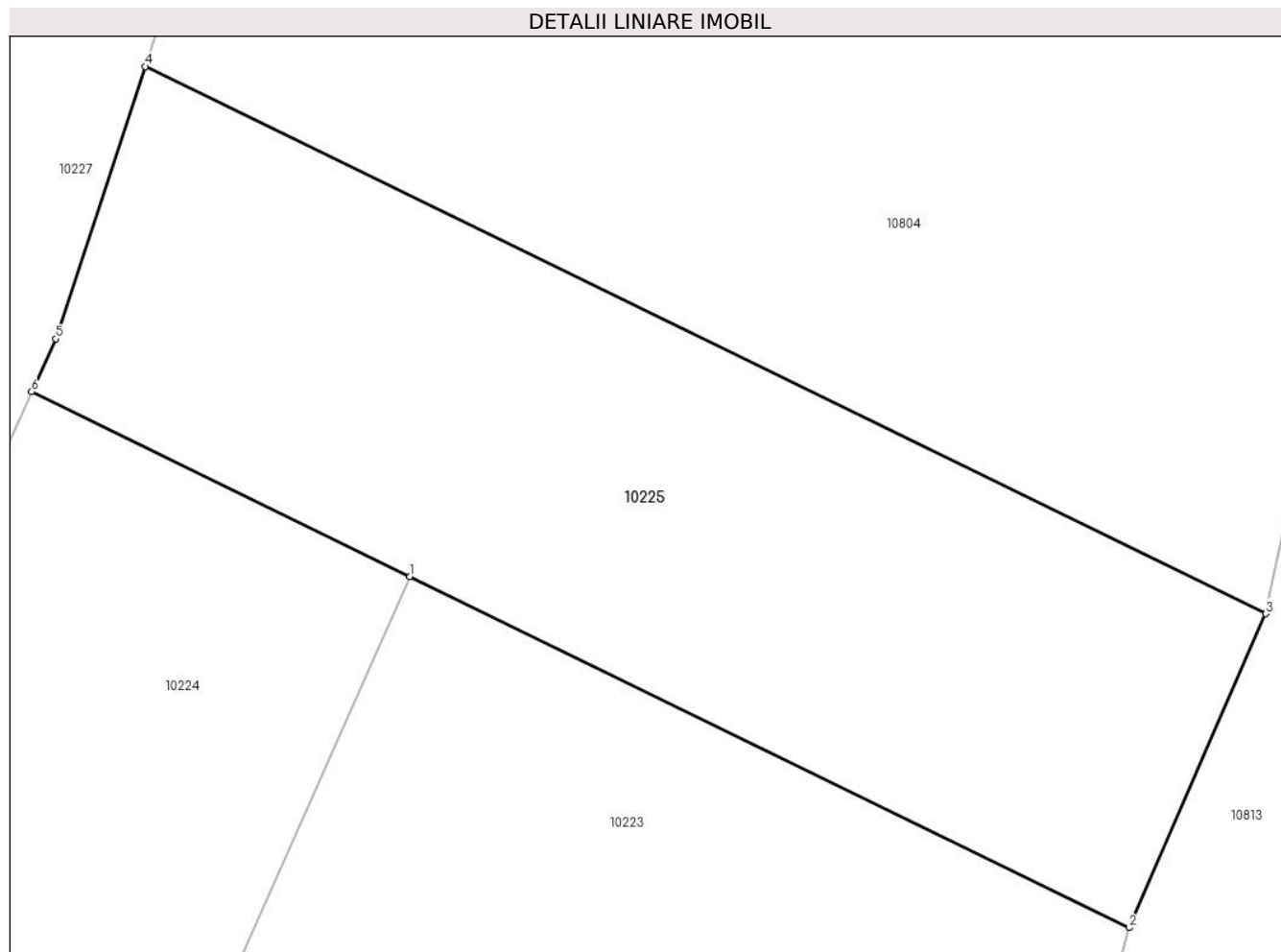
Inscrieri privind dezmembramintele dreptului de proprietate, drepturi reale de garanție și sarcini	Referințe
NU SUNT	

Anexa Nr. 1 La Partea I

Teren

Nr cadastral	Suprafața (mp)*	Observații / Referințe
	720	

* Suprafața este determinată în planul de proiecție Stereo 70.



Date referitoare la teren

Crt	Categorie folosință	Intra vilan	Suprafața (mp)	Tarla	Parcelă	Nr. topo	Observații / Referințe
1	faneata	NU	720	-	-	-	

Lungime Segmente

1) Valorile lungimilor segmentelor sunt obținute din proiecție în plan.

Punct început	X / Y	Punct sfârșit	X / Y	Lungime segment (** (m)
1	576.592,81 641.149,801	2	576.622,542 641.135,296	33.082
2	576.622,542 641.135,296	3	576.628,2 641.148,27	14.154
3	576.628,2 641.148,27	4	576.581,856 641.170,877	51.564
4	576.581,856 641.170,877	5	576.578,16 641.159,63	11.839
5	576.578,16 641.159,63	6	576.577,158 641.157,436	2.412

Punct început	X / Y	Punct sfârșit	X / Y	Lungime segment (** (m)
6	576.577,158 641.157,436	1	576.592,81 641.149,801	17.415

** Lungimile segmentelor sunt determinate în planul de proiecție Stereo 70 și sunt rotunjite la 1 milimetru.

*** Distanța dintre puncte este formată din segmente cumulate ce sunt mai mici decât valoarea 1 milimetru.

**DATE DESPRE IMOBILUL NR. 10226**

Oficiul de Cadastru și Publicitate Imobiliară NEAMT
Biroul de Cadastru și Publicitate Imobiliară Targu-Neamt

A. Partea I. Descrierea imobilului

TEREN Extravilan

Adresa: Jud. Neamt

Nr. Crt	Nr cadastral Nr. topografic	Suprafața* (mp)	Observații / Referințe
A1		5.125	Sector cadastral:66 Teren imprejmuit;

B. Partea II. Proprietari și acte

Inscrieri privitoare la dreptul de proprietate și alte drepturi reale	Referințe
/	
Act Administrativ nr. 14218, din 14/09/2023 emis de PRIMARIA COMUNEI PIPIRIG;	
B1	A1
Inscrierea posesiei, drept de PROPRIETATE, dobandit prin Lege, cota actuala 1/1, cota initiala 1/1 1) RÎȘCANU VASILE	

C. Partea III. SARCINI .

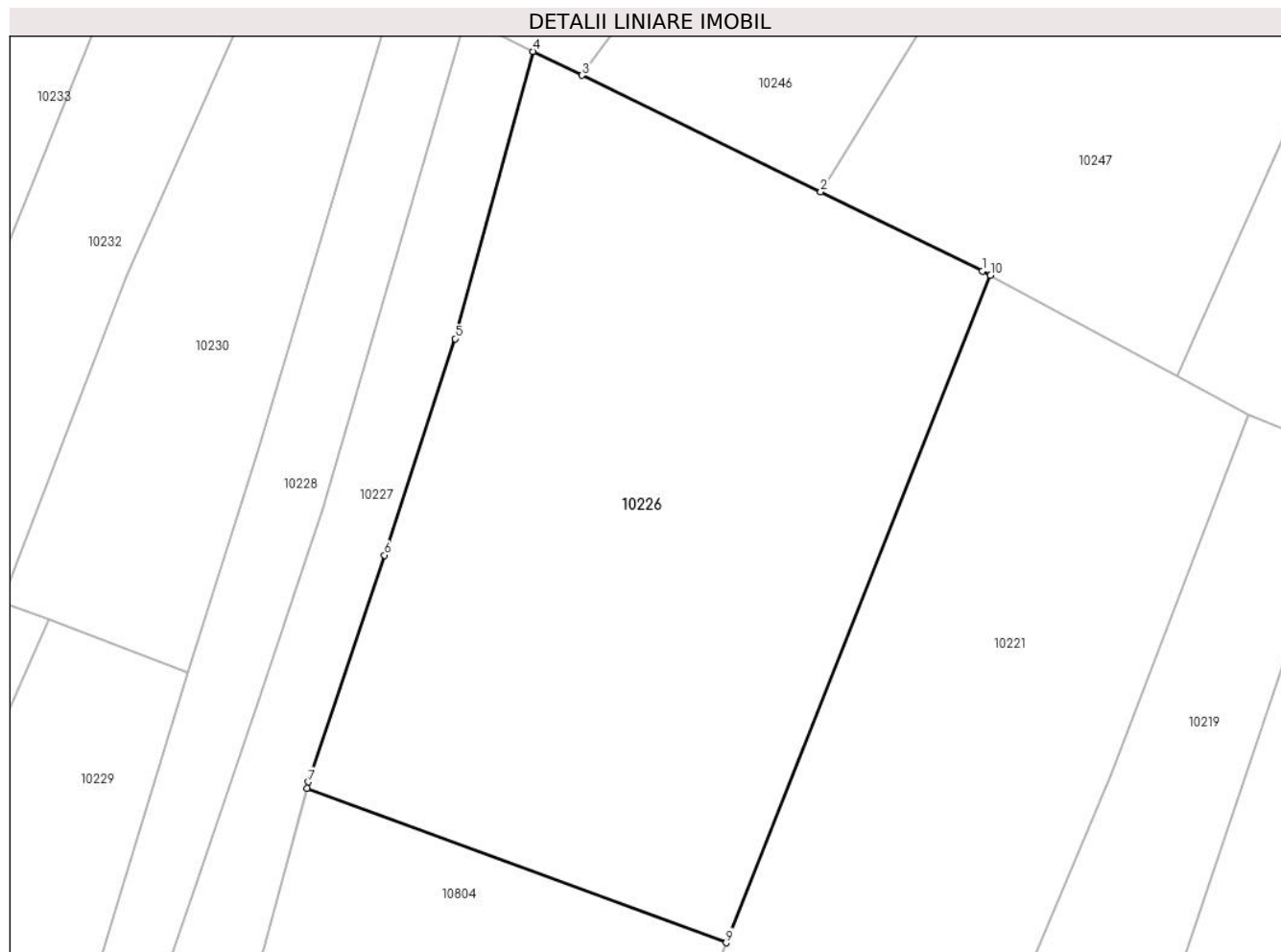
Inscrieri privind dezmembramintele dreptului de proprietate, drepturi reale de garanție și sarcini	Referințe
NU SUNT	

Anexa Nr. 1 La Partea I

Teren

Nr cadastral	Suprafața (mp)*	Observații / Referințe
	5.125	

* Suprafața este determinată în planul de proiecție Stereo 70.



Date referitoare la teren

Crt	Categorie folosință	Intravilan	Suprafața (mp)	Tarla	Parcelă	Nr. topo	Observații / Referințe
1	faneata	NU	5.125	-	-	-	

Lungime Segmente

1) Valorile lungimilor segmentelor sunt obținute din proiecție în plan.

Punct început	X / Y	Punct sfârșit	X / Y	Lungime segment (** (m)
1	576.679,71 641.284,041	2	576.660,115 641.293,6	21.802
2	576.660,115 641.293,6	3	576.631,227 641.307,692	32.142
3	576.631,227 641.307,692	4	576.625,316 641.310,575	6.577
4	576.625,316 641.310,575	5	576.615,875 641.275,858	35.978
5	576.615,875 641.275,858	6	576.607,34 641.249,687	27.528

Punct început	X / Y	Punct sfârșit	X / Y	Lungime segment (** (m)
6	576.607,34 641.249,687	7	576.598,15 641.222,283	28.904
7	576.598,15 641.222,283	8	576.597,944 641.221,517	0.793
8	576.597,944 641.221,517	9	576.648,685 641.202,84	54.069
9	576.648,685 641.202,84	10	576.680,671 641.283,52	86.789
10	576.680,671 641.283,52	1	576.679,71 641.284,041	1.093

** Lungimile segmentelor sunt determinate în planul de proiecție Stereo 70 și sunt rotunjite la 1 milimetru.

*** Distanța dintre puncte este formată din segmente cumulate ce sunt mai mici decât valoarea 1 milimetru.

**DATE DESPRE IMOBILUL NR. 10227**

Oficiul de Cadastru și Publicitate Imobiliară NEAMT
Biroul de Cadastru și Publicitate Imobiliară Targu-Neamt

A. Partea I. Descrierea imobilului

TEREN Extravilan

Adresa: Jud. Neamt

Nr. Crt	Nr cadastral Nr. topografic	Suprafața* (mp)	Observații / Referințe
A1		2.600	Sector cadastral:66 Teren neimprejmuit;

B. Partea II. Proprietari și acte

Inscrieri privitoare la dreptul de proprietate și alte drepturi reale		Referințe
/		
Act Administrativ nr. 14218, din 14/09/2023 emis de PRIMARIA COMUNEI PIPIRIG;		
B1	Inscrierea posesiei, drept de PROPRIETATE, dobandit prin Lege, cota actuala 1/1, cota initiala 1/1 1) TODIREL IOSIF , * Bun Propriu	A1

C. Partea III. SARCINI .

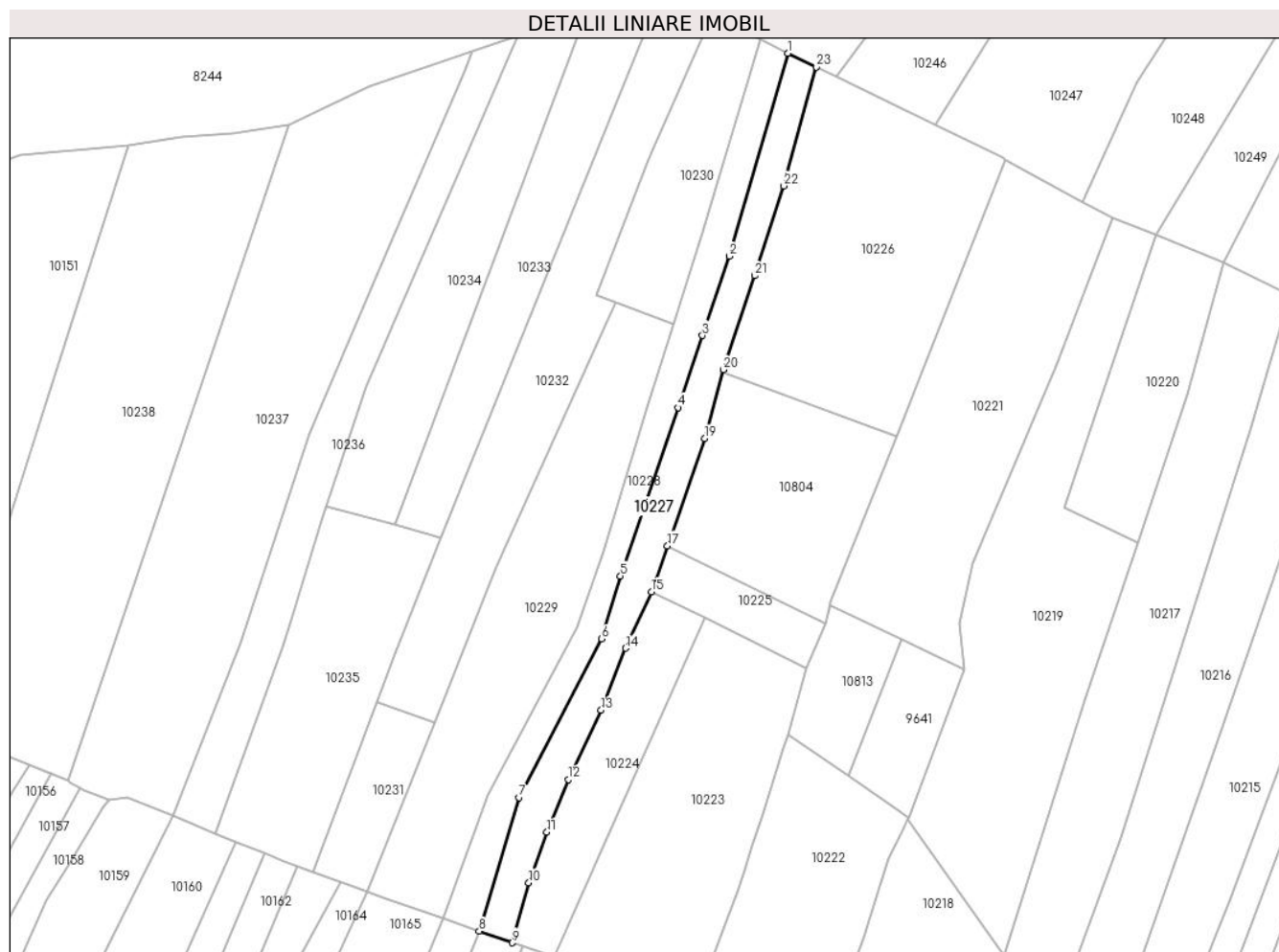
Inscrieri privind dezmembramintele dreptului de proprietate, drepturi reale de garanție și sarcini	Referințe
NU SUNT	

Anexa Nr. 1 La Partea I

Teren

Nr cadastral	Suprafața (mp)*	Observații / Referințe
	2.600	

* Suprafața este determinată în planul de proiecție Stereo 70.



Date referitoare la teren

Crt	Categorie folosință	Intravilan	Suprafața (mp)	Tarla	Parcelă	Nr. topo	Observații / Referințe
1	faneata	NU	2.600	-	-	-	

Lungime Segmente

1) Valorile lungimilor segmentelor sunt obținute din proiecție în plan.

Punct început	X / Y	Punct sfârșit	X / Y	Lungime segment (** (m)
1	576.617,087 641.314,59	2	576.599,926 641.255,4	61.628
3	576.592,089 641.232,244	4	576.584,961 641.211,184	22.234
5	576.568,148 641.162,097	6	576.562,703 641.143,691	19.195
7	576.538,584 641.097,389	8	576.526,882 641.058,428	40.68
9	576.536,563 641.055,053	10	576.541,395 641.072,565	18.166

Punct început	X / Y	Punct sfârșit	X / Y	Lungime segment (** (m)
2	576.599,926 641.255,4	3	576.592,089 641.232,244	24.446
4	576.584,961 641.211,184	5	576.568,148 641.162,097	51.887
6	576.562,703 641.143,691	7	576.538,584 641.097,389	52.207
8	576.526,882 641.058,428	9	576.536,563 641.055,053	10.252
10	576.541,395 641.072,565	11	576.546,682 641.087,3	15.655

Punct început	X / Y	Punct sfârșit	X / Y	Lungime segment (** (m)
11	576.546,682 641.087,3	12	576.552,969 641.102,628	16.567
13	576.562,532 641.122,906	14	576.569,655 641.140,998	19.444
15	576.577,158 641.157,436	16	576.578,16 641.159,63	2.412
17	576.581,856 641.170,877	18	576.582,791 641.173,719	2.992
19	576.592,736 641.202,149	20	576.598,15 641.222,283	20.849
21	576.607,34 641.249,687	22	576.615,875 641.275,858	27.528
23	576.625,316 641.310,575	1	576.617,087 641.314,59	9.156

Punct început	X / Y	Punct sfârșit	X / Y	Lungime segment (** (m)
12	576.552,969 641.102,628	13	576.562,532 641.122,906	22.42
14	576.569,655 641.140,998	15	576.577,158 641.157,436	18.069
16	576.578,16 641.159,63	17	576.581,856 641.170,877	11.839
18	576.582,791 641.173,719	19	576.592,736 641.202,149	30.119
20	576.598,15 641.222,283	21	576.607,34 641.249,687	28.904
22	576.615,875 641.275,858	23	576.625,316 641.310,575	35.978

** Lungimile segmentelor sunt determinate în planul de proiecție Stereo 70 și sunt rotunjite la 1 milimetru.

*** Distanța dintre puncte este formată din segmente cumulate ce sunt mai mici decât valoarea 1 milimetru.

**DATE DESPRE IMOBILUL NR. 10228**

Oficiul de Cadastru și Publicitate Imobiliară NEAMT
Biroul de Cadastru și Publicitate Imobiliară Targu-Neamt

A. Partea I. Descrierea imobilului

TEREN Extravilan

Adresa: Jud. Neamt

Nr. Crt	Nr cadastral Nr. topografic	Suprafața* (mp)	Observații / Referințe
A1		2.369	Sector cadastral:66 Teren imprejmuit;

B. Partea II. Proprietari și acte

Inscrieri privitoare la dreptul de proprietate și alte drepturi reale		Referințe
/		
Act Administrativ nr. 14218, din 14/09/2023 emis de PRIMĂRIA COMUNEI PIPIRIG;		
B1	Inscrierea posesiei, drept de PROPRIETATE, dobandit prin Lege, cota actuala 1/1, cota initiala 1/1 1) TODIREL VASILE	A1

C. Partea III. SARCINI .

Inscrieri privind dezmembramintele dreptului de proprietate, drepturi reale de garanție și sarcini	Referințe
NU SUNT	

Anexa Nr. 1 La Partea I

Teren

Nr cadastral	Suprafața (mp)*	Observații / Referințe
	2.369	

* Suprafața este determinată în planul de proiecție Stereo 70.



Date referitoare la teren

Crt	Categorie folosință	Intravilan	Suprafața (mp)	Tarla	Parcelă	Nr. topo	Observații / Referințe
1	faneata	NU	2.369	-	-	-	

Lungime Segmente

1) Valorile lungimilor segmentelor sunt obținute din proiecție în plan.

Punct început	X / Y	Punct sfârșit	X / Y	Lungime segment (** (m)
1	576.526,882 641.058,428	2	576.538,584 641.097,389	40.68
2	576.538,584 641.097,389	3	576.562,703 641.143,691	52.207
3	576.562,703 641.143,691	4	576.568,148 641.162,097	19.195
4	576.568,148 641.162,097	5	576.584,961 641.211,184	51.887
5	576.584,961 641.211,184	6	576.592,089 641.232,244	22.234

Punct început	X / Y	Punct sfârșit	X / Y	Lungime segment (** (m)
6	576.592,089 641.232,244	7	576.599,926 641.255,4	24.446
7	576.599,926 641.255,4	8	576.617,087 641.314,59	61.628
8	576.617,087 641.314,59	9	576.608,857 641.318,605	9.157
9	576.608,857 641.318,605	10	576.592,071 641.262,268	58.785
10	576.592,071 641.262,268	11	576.583,582 641.235,479	28.102
11	576.583,582 641.235,479	12	576.576,067 641.211,117	25.495
12	576.576,067 641.211,117	13	576.563,342 641.169,297	43.713
13	576.563,342 641.169,297	14	576.555,505 641.147,089	23.55
14	576.555,505 641.147,089	15	576.529,504 641.098,321	55.266
15	576.529,504 641.098,321	16	576.516,461 641.062,072	38.524
16	576.516,461 641.062,072	17	576.524,09 641.059,401	8.083
17	576.524,09 641.059,401	1	576.526,882 641.058,428	2.957

** Lungimile segmentelor sunt determinate în planul de proiecție Stereo 70 și sunt rotunjite la 1 milimetru.

*** Distanța dintre puncte este formată din segmente cumulate ce sunt mai mici decât valoarea 1 milimetru.

**DATE DESPRE IMOBILUL NR. 10229**

Oficiul de Cadastru și Publicitate Imobiliară NEAMT
Biroul de Cadastru și Publicitate Imobiliară Targu-Neamt

A. Partea I. Descrierea imobilului

TEREN Extravilan

Adresa: Jud. Neamt

Nr. Crt	Nr cadastral Nr. topografic	Suprafața* (mp)	Observații / Referințe
A1		4.470	Sector cadastral:66 Teren neimprejmuit;

B. Partea II. Proprietari și acte

Inscrieri privitoare la dreptul de proprietate și alte drepturi reale		Referințe
/		
Act Administrativ nr. 14218, din 14/09/2023 emis de PRIMARIA COMUNEI PIPIRIG;		
B1	Inscrierea posesiei, drept de PROPRIETATE, dobandit prin Lege, cota actuala 1/1, cota initiala 1/1 1) NICUȚĂ GHEORGHE 2) NICUȚĂ IOANA	A1

C. Partea III. SARCINI .

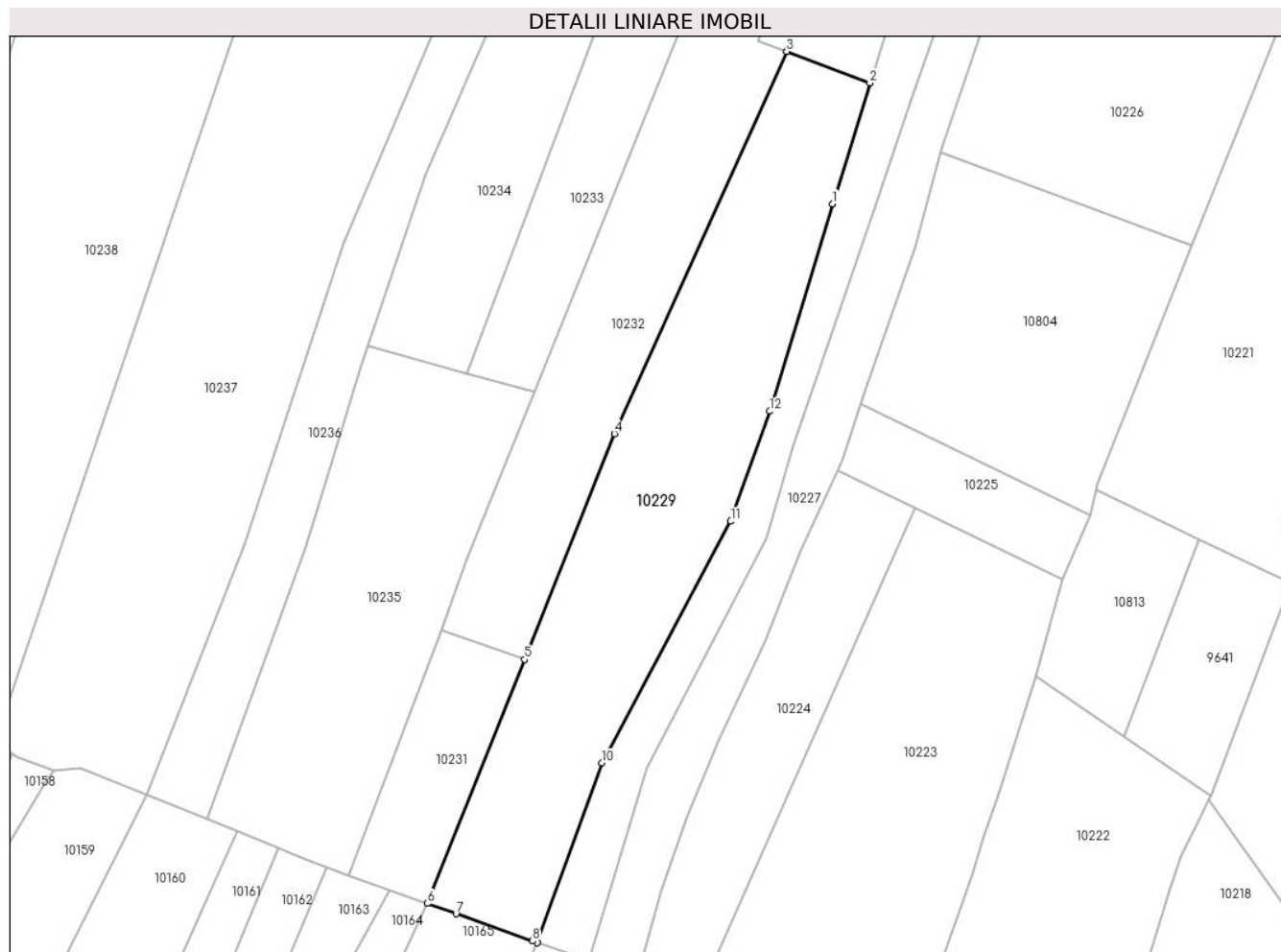
Inscrieri privind dezmembramintele dreptului de proprietate, drepturi reale de garanție și sarcini	Referințe
NU SUNT	

Anexa Nr. 1 La Partea I

Teren

Nr cadastral	Suprafața (mp)*	Observații / Referințe
	4.470	

* Suprafața este determinată în planul de proiecție Stereo 70.



Date referitoare la teren

Crt	Categorie folosință	Intravilan	Suprafața (mp)	Tarla	Parcelă	Nr. topo	Observații / Referințe
1	faneata	NU	4.470	-	-	-	

Lungime Segmente

1) Valorile lungimilor segmentelor sunt obținute din proiecție în plan.

Punct început	X / Y	Punct sfârșit	X / Y	Lungime segment (** (m)
1	576.576,067 641.211,117	2	576.583,582 641.235,479	25.495
2	576.583,582 641.235,479	3	576.566,788 641.241,865	17.967
3	576.566,788 641.241,865	4	576.531,997 641.164,737	84.612
4	576.531,997 641.164,737	5	576.513,864 641.119,205	49.01
5	576.513,864 641.119,205	6	576.494,257 641.069,972	52.994

Punct început	X / Y	Punct sfârșit	X / Y	Lungime segment (** (m)
6	576.494,257 641.069,972	7	576.500,022 641.067,919	6.12
7	576.500,022 641.067,919	8	576.515,486 641.062,413	16.415
8	576.515,486 641.062,413	9	576.516,461 641.062,072	1.033
9	576.516,461 641.062,072	10	576.529,504 641.098,321	38.524
10	576.529,504 641.098,321	11	576.555,505 641.147,089	55.266
11	576.555,505 641.147,089	12	576.563,342 641.169,297	23.55
12	576.563,342 641.169,297	1	576.576,067 641.211,117	43.713

** Lungimile segmentelor sunt determinate în planul de proiecție Stereo 70 și sunt rotunjite la 1 milimetru.

*** Distanța dintre puncte este formată din segmente cumulate ce sunt mai mici decât valoarea 1 milimetru.

**DATE DESPRE IMOBILUL NR. 10230**

Oficiul de Cadastru și Publicitate Imobiliară NEAMT
Biroul de Cadastru și Publicitate Imobiliară Targu-Neamt

A. Partea I. Descrierea imobilului

TEREN Extravilan

Adresa: Jud. Neamt

Nr. Crt	Nr cadastral Nr. topografic	Suprafața* (mp)	Observații / Referințe
A1		1.800	Sector cadastral:66 Teren neimprejmuit;

B. Partea II. Proprietari și acte

Inscrieri privitoare la dreptul de proprietate și alte drepturi reale		Referințe
/		
Act Administrativ nr. 14218, din 14/09/2023 emis de PRIMARIA COMUNEI PIPIRIG;		
B1	Inscrierea posesiei, drept de PROPRIETATE, dobandit prin Lege, cota actuala 1/1, cota initiala 1/1 1) IONIȚĂ VASILE	A1

C. Partea III. SARCINI .

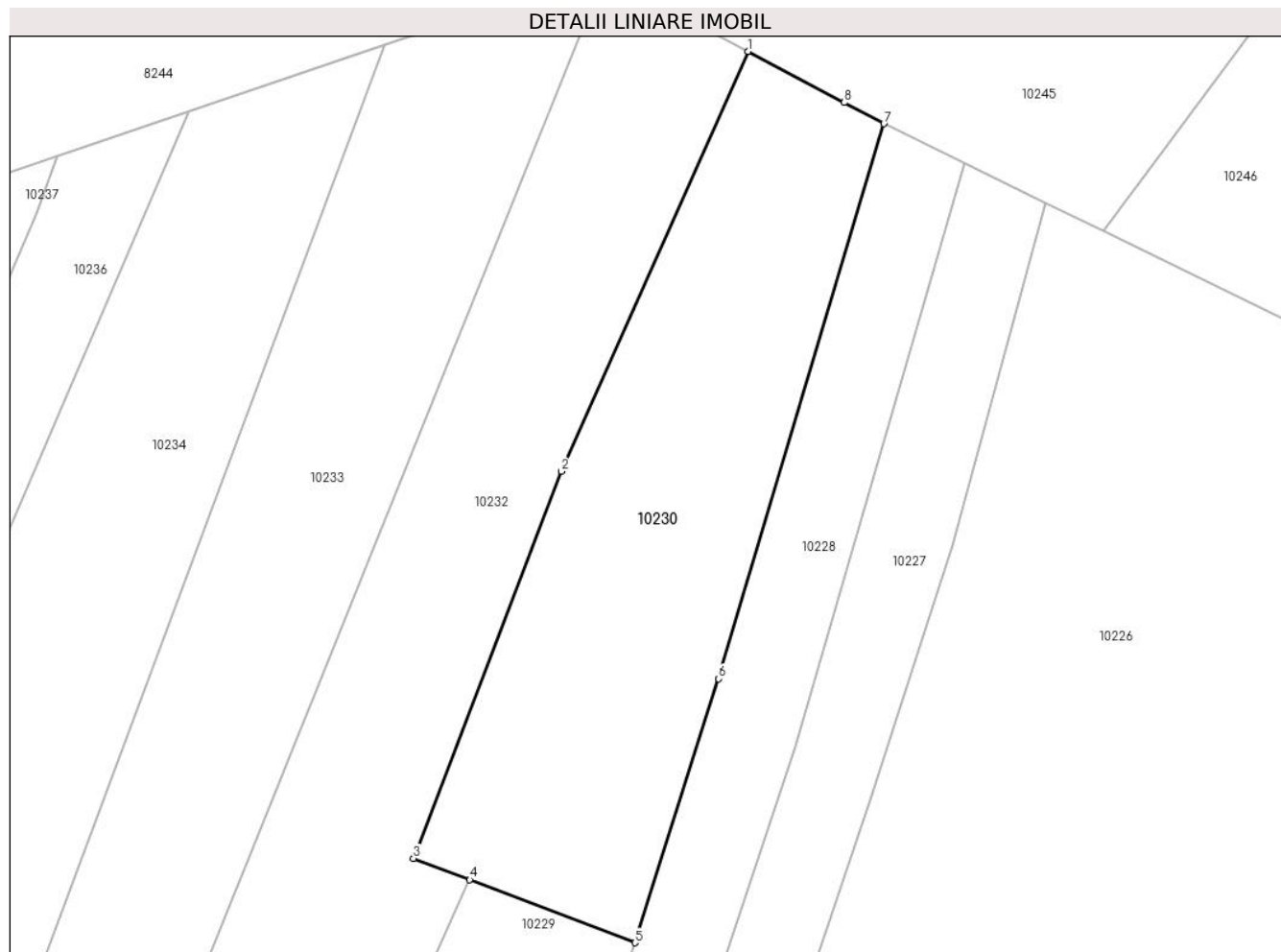
Inscrieri privind dezmembramintele dreptului de proprietate, drepturi reale de garanție și sarcini	Referințe
NU SUNT	

Anexa Nr. 1 La Partea I

Teren

Nr cadastral	Suprafața (mp)*	Observații / Referințe
	1.800	

* Suprafața este determinată în planul de proiecție Stereo 70.



Date referitoare la teren

Crt	Categorie folosință	Intra vilan	Suprafața (mp)	Tarla	Parcelă	Nr. topo	Observații / Referințe
1	faneata	NU	1.800	-	-	-	

Lungime Segmente

1) Valorile lungimilor segmentelor sunt obținute din proiecție în plan.

Punct început	X / Y	Punct sfârșit	X / Y	Lungime segment (** (m)
1	576.595,068 641.325,939	2	576.576,104 641.283,325	46.643
2	576.576,104 641.283,325	3	576.561,061 641.244,042	42.065
3	576.561,061 641.244,042	4	576.566,788 641.241,865	6.127
4	576.566,788 641.241,865	5	576.583,582 641.235,479	17.967
5	576.583,582 641.235,479	6	576.592,071 641.262,268	28.102

Punct început	X / Y	Punct sfârșit	X / Y	Lungime segment (** (m)
6	576.592,071 641.262,268	7	576.608,857 641.318,605	58.785
7	576.608,857 641.318,605	8	576.604,838 641.320,742	4.552
8	576.604,838 641.320,742	1	576.595,068 641.325,939	11.066

** Lungimile segmentelor sunt determinate în planul de proiecție Stereo 70 și sunt rotunjite la 1 milimetru.

*** Distanța dintre puncte este formată din segmente cumulate ce sunt mai mici decât valoarea 1 milimetru.

**DATE DESPRE IMOBILUL NR. 10231**

Oficiul de Cadastru și Publicitate Imobiliară NEAMT
Biroul de Cadastru și Publicitate Imobiliară Targu-Neamt

A. Partea I. Descrierea imobilului

TEREN Extravilan

Adresa: Jud. Neamt

Nr. Crt	Nr cadastral Nr. topografic	Suprafața* (mp)	Observații / Referințe
A1		917	Sector cadastral:66 Teren neimprejmuit;

B. Partea II. Proprietari și acte

Inscrieri privitoare la dreptul de proprietate și alte drepturi reale		Referințe
/		
Act Administrativ nr. 14218, din 14/09/2023 emis de PRIMARIA COMUNEI PIPIRIG;		
B1	Inscrierea posesiei, drept de PROPRIETATE, dobandit prin Lege, cota actuala 1/1, cota initiala 1/1 1) PLEȘCA VASILE	A1

C. Partea III. SARCINI .

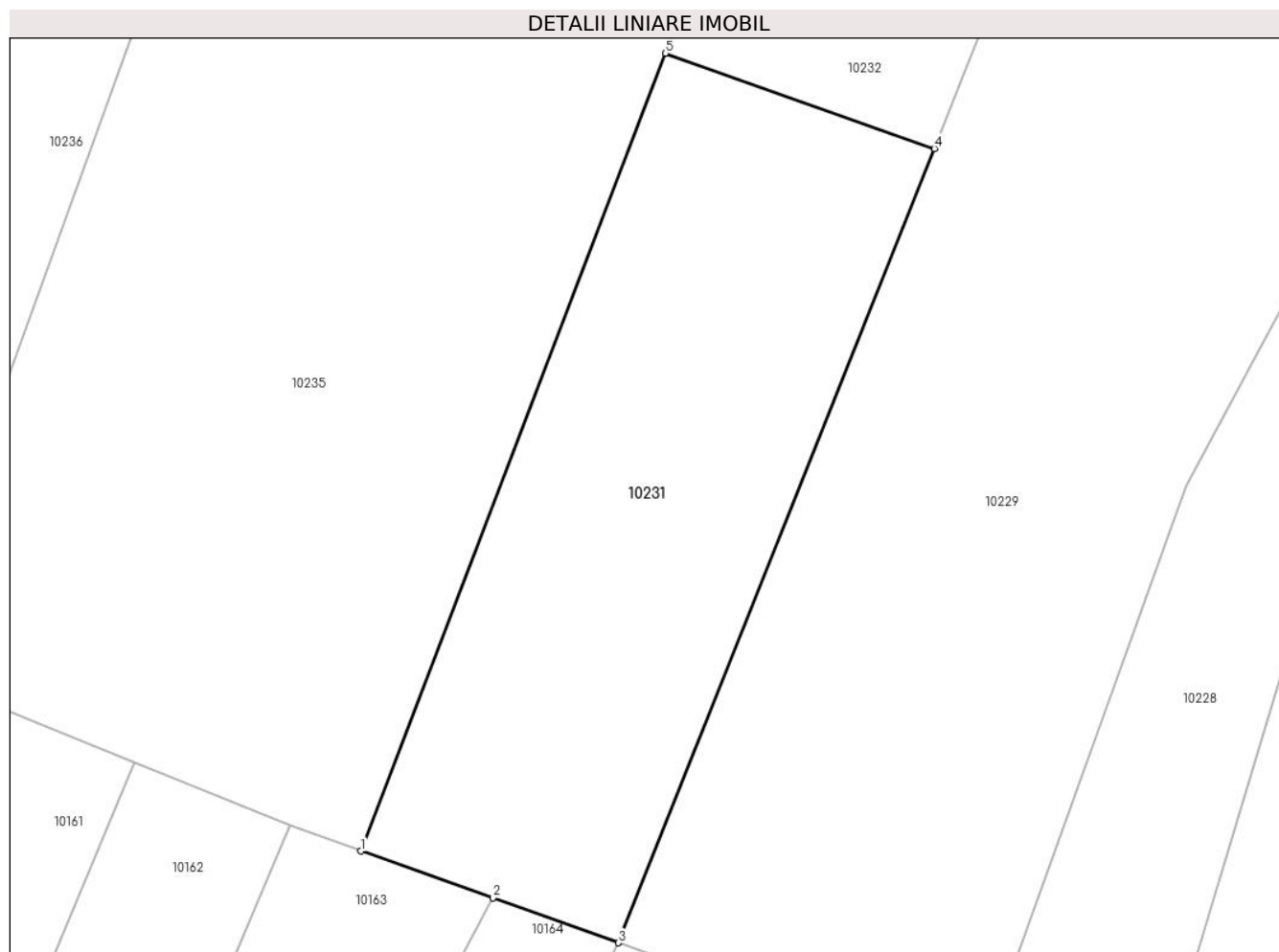
Inscrieri privind dezmembramintele dreptului de proprietate, drepturi reale de garanție și sarcini	Referințe
NU SUNT	

Anexa Nr. 1 La Partea I

Teren

Nr cadastral	Suprafața (mp)*	Observații / Referințe
	917	

* Suprafața este determinată în planul de proiecție Stereo 70.



Date referitoare la teren

Crt	Categorie folosință	Intra vilan	Suprafața (mp)	Tarla	Parcelă	Nr. topo	Observații / Referințe
1	faneata	NU	917	-	-	-	

Lungime Segmente

1) Valorile lungimilor segmentelor sunt obținute din proiecție în plan.

Punct început	X / Y	Punct sfârșit	X / Y	Lungime segment (** (m)
1	576.478,294 641.075,656	2	576.486,47 641.072,745	8.679
2	576.486,47 641.072,745	3	576.494,257 641.069,972	8.266
3	576.494,257 641.069,972	4	576.513,864 641.119,205	52.994
4	576.513,864 641.119,205	5	576.497,167 641.125,115	17.712
5	576.497,167 641.125,115	1	576.478,294 641.075,656	52.938

**** Lungimile segmentelor sunt determinate în planul de proiecție Stereo 70 și sunt rotunjite la 1 milimetru.**

***** Distanța dintre puncte este formată din segmente cumulate ce sunt mai mici decât valoarea 1 milimetru.**

**DATE DESPRE IMOBILUL NR. 10232**

Oficiul de Cadastru și Publicitate Imobiliară NEAMT
Biroul de Cadastru și Publicitate Imobiliară Targu-Neamt

A. Partea I. Descrierea imobilului

TEREN Extravilan

Adresa: Jud. Neamt

Nr. Crt	Nr cadastral Nr. topografic	Suprafața* (mp)	Observații / Referințe
A1		3.960	Sector cadastral:66 Teren neimprejmuit;

B. Partea II. Proprietari și acte

Inscrieri privitoare la dreptul de proprietate și alte drepturi reale	Referințe
/	
Act Administrativ nr. 14218, din 14/09/2023 emis de PRIMARIA COMUNEI PIPIRIG;	
B1	A1
Inscrierea posesiei, drept de PROPRIETATE, dobandit prin Lege, cota actuala 1/1, cota initiala 1/1 1) PLEȘCA MIHAI-IONUȚ	

C. Partea III. SARCINI .

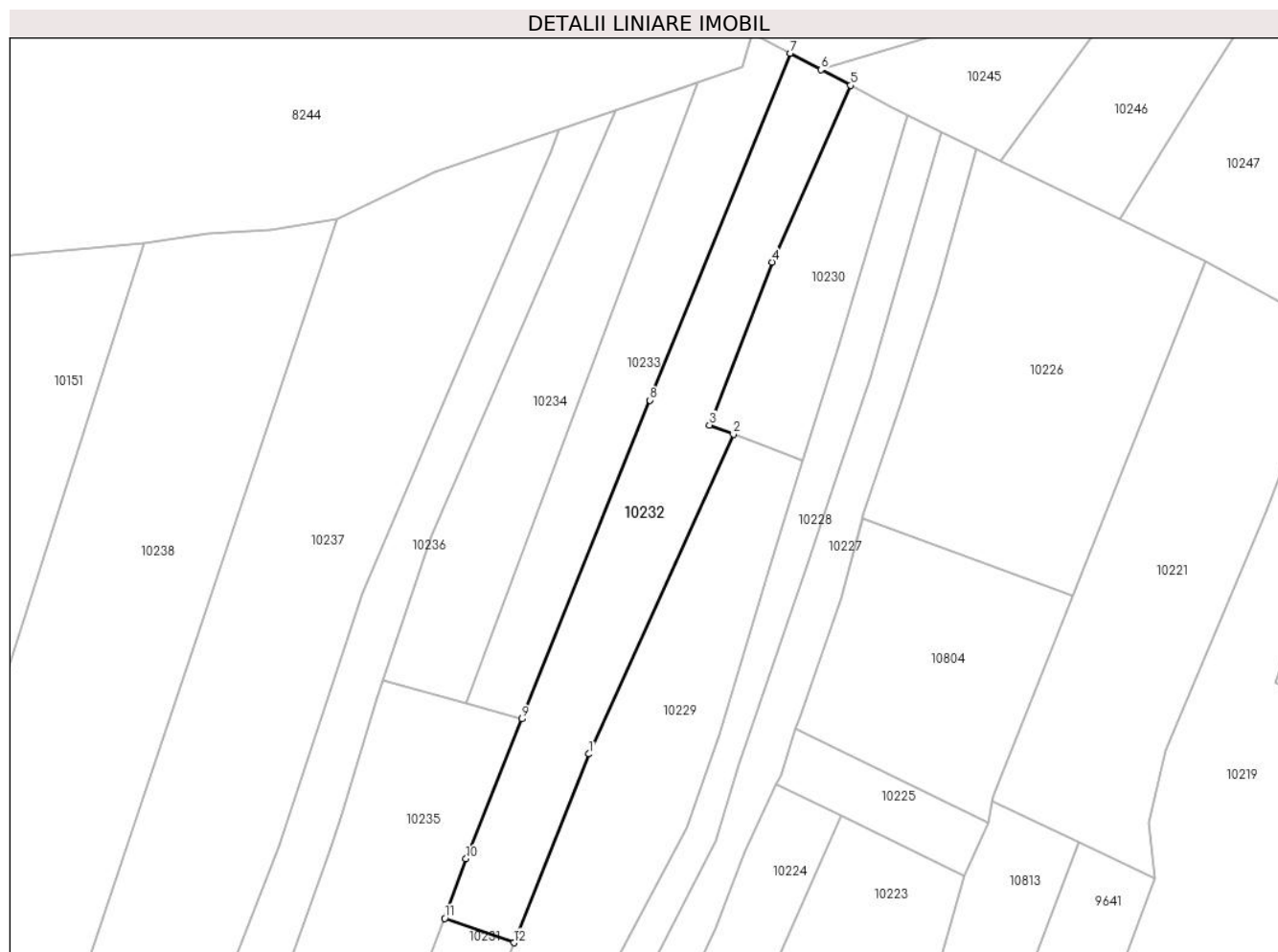
Inscrieri privind dezmembramintele dreptului de proprietate, drepturi reale de garanție și sarcini	Referințe
NU SUNT	

Anexa Nr. 1 La Partea I

Teren

Nr cadastral	Suprafața (mp)*	Observații / Referințe
	3.960	

* Suprafața este determinată în planul de proiecție Stereo 70.



Date referitoare la teren

Crt	Categorie folosință	Intravilan	Suprafața (mp)	Tarla	Parcelă	Nr. topo	Observații / Referințe
1	faneata	NU	3.960	-	-	-	

Lungime Segmente

1) Valorile lungimilor segmentelor sunt obținute din proiecție în plan.

Punct început	X / Y	Punct sfârșit	X / Y	Lungime segment (** (m)
1	576.531,997 641.164,737	2	576.566,788 641.241,865	84.612
2	576.566,788 641.241,865	3	576.561,061 641.244,042	6.127
3	576.561,061 641.244,042	4	576.576,104 641.283,325	42.065
4	576.576,104 641.283,325	5	576.595,068 641.325,939	46.643
5	576.595,068 641.325,939	6	576.587,968 641.329,715	8.042

Punct început	X / Y	Punct sfârșit	X / Y	Lungime segment (** (m)
6	576.587,968 641.329,715	7	576.580,482 641.333,696	8.479
7	576.580,482 641.333,696	8	576.546,663 641.250,03	90.243
8	576.546,663 641.250,03	9	576.515,839 641.173,204	82.779
9	576.515,839 641.173,204	10	576.502,295 641.139,447	36.373
10	576.502,295 641.139,447	11	576.497,167 641.125,115	15.222
11	576.497,167 641.125,115	12	576.513,864 641.119,205	17.712
12	576.513,864 641.119,205	1	576.531,997 641.164,737	49.01

** Lungimile segmentelor sunt determinate în planul de proiecție Stereo 70 și sunt rotunjite la 1 milimetru.

*** Distanța dintre puncte este formată din segmente cumulate ce sunt mai mici decât valoarea 1 milimetru.

**DATE DESPRE IMOBILUL NR. 10233**

Oficiul de Cadastru și Publicitate Imobiliară NEAMT
Biroul de Cadastru și Publicitate Imobiliară Targu-Neamt

A. Partea I. Descrierea imobilului

TEREN Extravilan

Adresa: Jud. Neamt

Nr. Crt	Nr cadastral Nr. topografic	Suprafața* (mp)	Observații / Referințe
A1		2.722	Sector cadastral:66 Teren neimprejmuit;

B. Partea II. Proprietari și acte

Inscrieri privitoare la dreptul de proprietate și alte drepturi reale		Referințe
/		
Act Normativ nr. 7, din 13/03/1996 emis de GUVERNUL ROMÂNIEI;		
B1	Inscrierea provizorie, drept de PROPRIETATE, dobandit prin Lege, cota actuala 1/1, cota initiala 1/1 1) COMUNA PIPIRIG, CIF:99999999999999, Proprietar neidentificat	A1

C. Partea III. SARCINI .

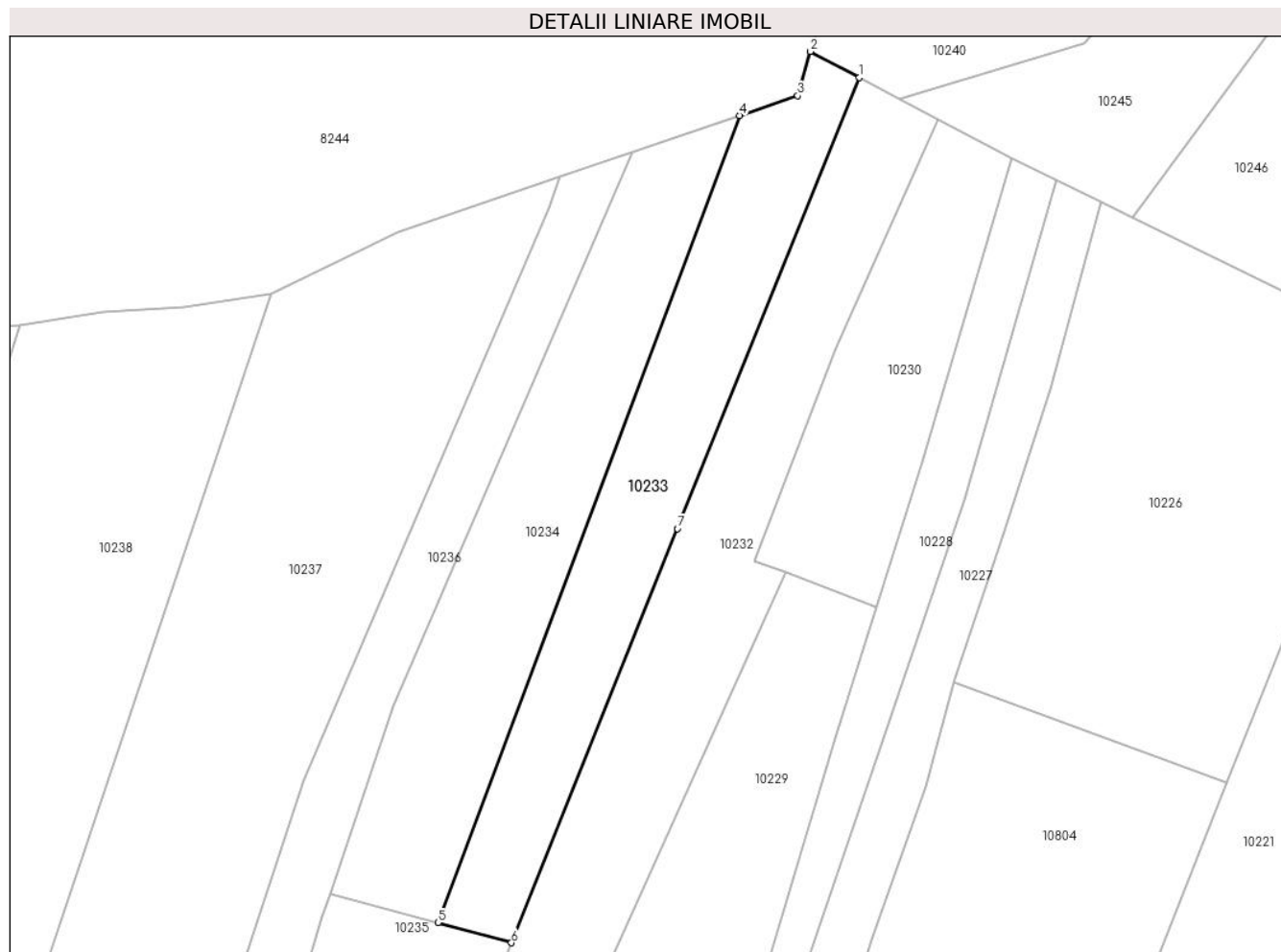
Inscrieri privind dezmembramintele dreptului de proprietate, drepturi reale de garanție și sarcini	Referințe
NU SUNT	

Anexa Nr. 1 La Partea I

Teren

Nr cadastral	Suprafața (mp)*	Observații / Referințe
	2.722	

* Suprafața este determinată în planul de proiecție Stereo 70.



Date referitoare la teren

Crt	Categorie folosință	Intravilan	Suprafața (mp)	Tarla	Parcelă	Nr. topo	Observații / Referințe
1	faneata	NU	2.722	-	-	-	

Lungime Segmente

1) Valorile lungimilor segmentelor sunt obținute din proiecție în plan.

Punct început	X / Y	Punct sfârșit	X / Y	Lungime segment (** (m)
1	576.580,482 641.333,696	2	576.571,382 641.338,537	10.308
2	576.571,382 641.338,537	3	576.569,008 641.330,321	8.552
3	576.569,008 641.330,321	4	576.558,197 641.326,645	11.419
4	576.558,197 641.326,645	5	576.502,196 641.176,917	159.858
5	576.502,196 641.176,917	6	576.515,839 641.173,204	14.139

Punct început	X / Y	Punct sfârșit	X / Y	Lungime segment (** (m)
6	576.515,839 641.173,204	7	576.546,663 641.250,03	82.779
7	576.546,663 641.250,03	1	576.580,482 641.333,696	90.243

** Lungimile segmentelor sunt determinate în planul de proiecție Stereo 70 și sunt rotunjite la 1 milimetru.

*** Distanța dintre puncte este formată din segmente cumulate ce sunt mai mici decât valoarea 1 milimetru.

**DATE DESPRE IMOBILUL NR. 10234**

Oficiul de Cadastru și Publicitate Imobiliară NEAMT
Biroul de Cadastru și Publicitate Imobiliară Targu-Neamt

A. Partea I. Descrierea imobilului

TEREN Extravilan

Adresa: Jud. Neamt

Nr. Crt	Nr cadastral Nr. topografic	Suprafața* (mp)	Observații / Referințe
A1		3.000	Sector cadastral:66 Teren neimprejmuit;

B. Partea II. Proprietari și acte

Inscrieri privitoare la dreptul de proprietate și alte drepturi reale	Referințe
/	
Act Administrativ nr. 14218, din 14/09/2023 emis de PRIMARIA COMUNEI PIPIRIG;	
B1	A1
Inscrierea posesiei, drept de PROPRIETATE, dobandit prin Lege, cota actuala 1/1, cota initiala 1/1 1) CIOCĂRTĂU ELENA	

C. Partea III. SARCINI .

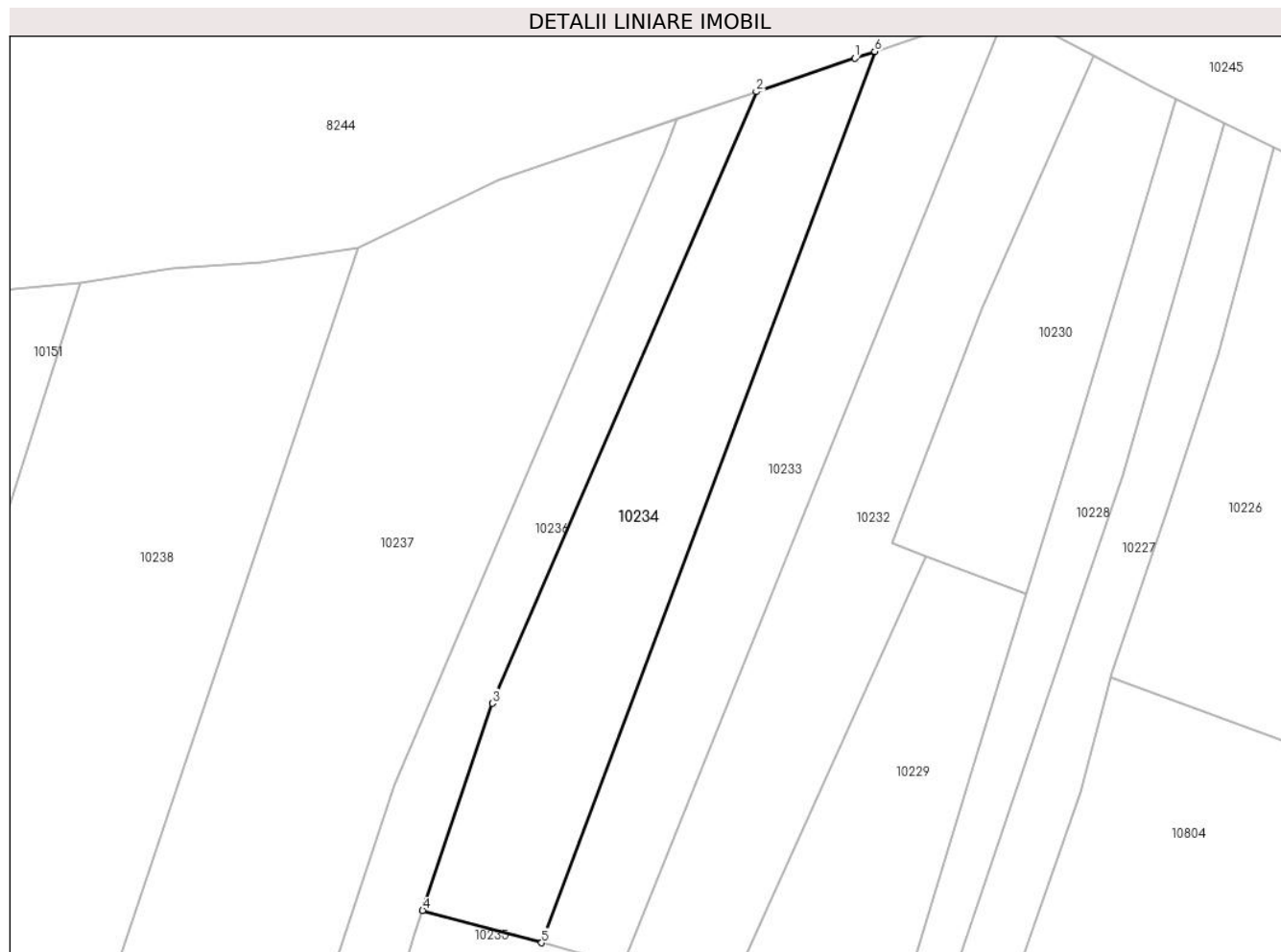
Inscrieri privind dezmembramintele dreptului de proprietate, drepturi reale de garanție și sarcini	Referințe
NU SUNT	

Anexa Nr. 1 La Partea I

Teren

Nr cadastral	Suprafața (mp)*	Observații / Referințe
	3.000	

* Suprafața este determinată în planul de proiecție Stereo 70.



Date referitoare la teren

Crt	Categorie folosință	Intravilan	Suprafața (mp)	Tarla	Parcelă	Nr. topo	Observații / Referințe
1	faneata	NU	3.000	-	-	-	

Lungime Segmente

1) Valorile lungimilor segmentelor sunt obținute din proiecție în plan.

Punct început	X / Y	Punct sfârșit	X / Y	Lungime segment (** (m)
1	576.554,855 641.325,509	2	576.538,296 641.319,879	17.49
2	576.538,296 641.319,879	3	576.493,904 641.217,151	111.909
3	576.493,904 641.217,151	4	576.482,159 641.182,37	36.711
4	576.482,159 641.182,37	5	576.502,196 641.176,917	20.766
5	576.502,196 641.176,917	6	576.558,197 641.326,645	159.858

Punct început	X / Y	Punct sfârșit	X / Y	Lungime segment (** (m)
6	576.558,197 641.326,645	1	576.554,855 641.325,509	3.53

** Lungimile segmentelor sunt determinate în planul de proiecție Stereo 70 și sunt rotunjite la 1 milimetru.

*** Distanța dintre puncte este formată din segmente cumulate ce sunt mai mici decât valoarea 1 milimetru.

**DATE DESPRE IMOBILUL NR. 10235**

Oficiul de Cadastru și Publicitate Imobiliară NEAMT
Biroul de Cadastru și Publicitate Imobiliară Targu-Neamt

A. Partea I. Descrierea imobilului

TEREN Extravilan

Adresa: Jud. Neamt

Nr. Crt	Nr cadastral Nr. topografic	Suprafața* (mp)	Observații / Referințe
A1		3.282	Sector cadastral:66 Teren neimprejmit;

B. Partea II. Proprietari și acte

Inscrieri privitoare la dreptul de proprietate și alte drepturi reale		Referințe
/		
Act Administrativ nr. 14218, din 14/09/2023 emis de Primăria Com. Pipirig;		
B1	Inscrierea posesiei, drept de PROPRIETATE, dobandit prin Lege, cota actuala 1/1, cota initiala 1/1 1) DOBRICĂ NECULAI 2) DOBRICĂ AGLAIA	A1

C. Partea III. SARCINI .

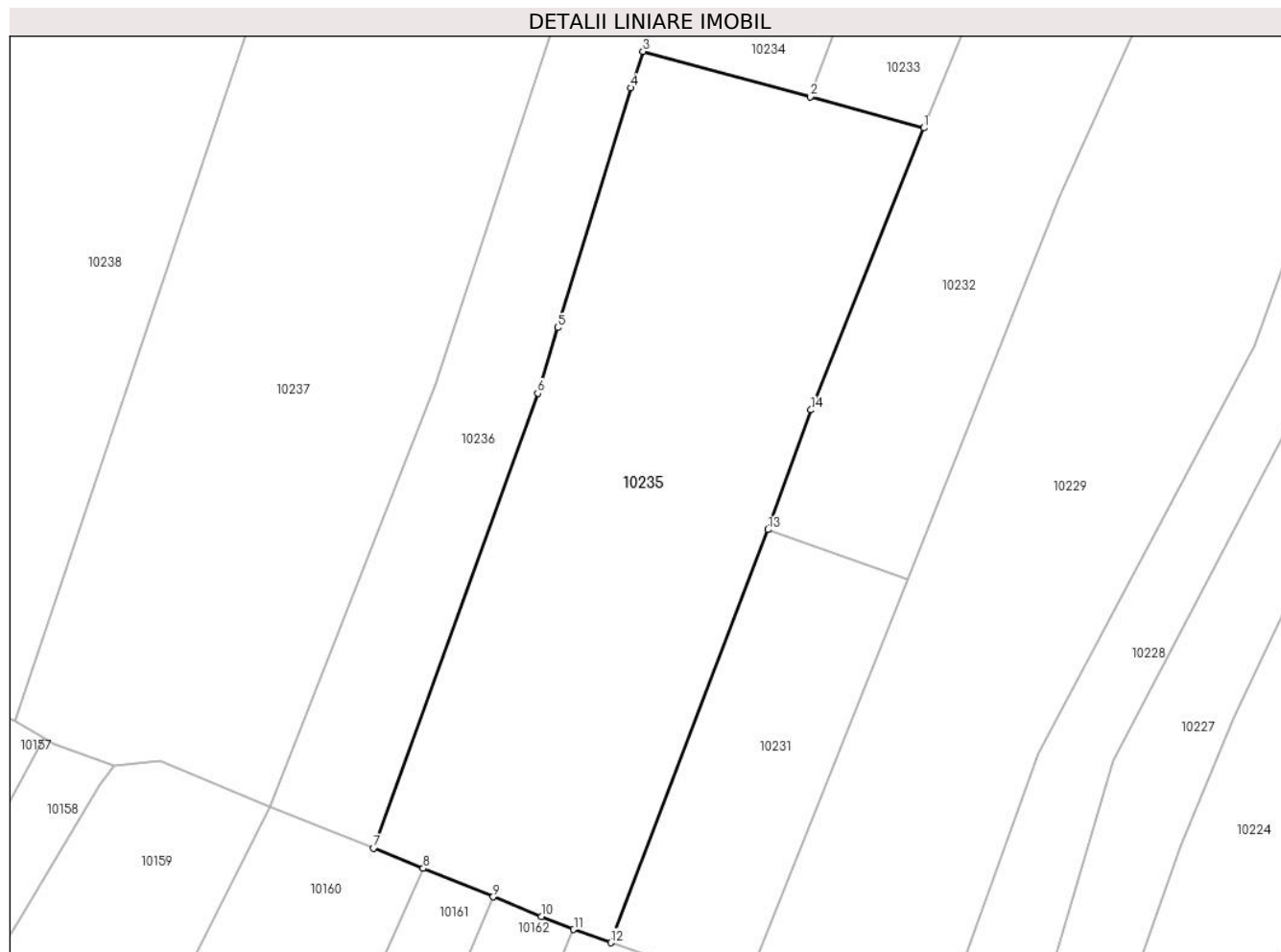
Inscrieri privind dezmembramintele dreptului de proprietate, drepturi reale de garanție și sarcini	Referințe
NU SUNT	

Anexa Nr. 1 La Partea I

Teren

Nr cadastral	Suprafața (mp)*	Observații / Referințe
	3.282	

* Suprafața este determinată în planul de proiecție Stereo 70.



Date referitoare la teren

Crt	Categorie folosință	Intra vilan	Suprafața (mp)	Tarla	Parcelă	Nr. topo	Observații / Referințe
1	faneata	NU	3.282	-	-	-	

Lungime Segmente

1) Valorile lungimilor segmentelor sunt obținute din proiecție în plan.

Punct început	X / Y	Punct sfârșit	X / Y	Lungime segment (** (m)
1	576.515,839 641.173,204	2	576.502,196 641.176,917	14.139
2	576.502,196 641.176,917	3	576.482,159 641.182,37	20.766
3	576.482,159 641.182,37	4	576.480,688 641.178,014	4.598
4	576.480,688 641.178,014	5	576.471,932 641.149,299	30.02
5	576.471,932 641.149,299	6	576.469,534 641.141,432	8.224

Punct început	X / Y	Punct sfârșit	X / Y	Lungime segment (** (m)
6	576.469,534 641.141,432	7	576.449,859 641.086,973	57.904
7	576.449,859 641.086,973	8	576.455,813 641.084,557	6.426
8	576.455,813 641.084,557	9	576.464,207 641.081,152	9.058
9	576.464,207 641.081,152	10	576.469,986 641.078,807	6.237
10	576.469,986 641.078,807	11	576.473,857 641.077,236	4.178
11	576.473,857 641.077,236	12	576.478,294 641.075,656	4.71
12	576.478,294 641.075,656	13	576.497,167 641.125,115	52.938
13	576.497,167 641.125,115	14	576.502,295 641.139,447	15.222
14	576.502,295 641.139,447	1	576.515,839 641.173,204	36.373

** Lungimile segmentelor sunt determinate în planul de proiecție Stereo 70 și sunt rotunjite la 1 milimetru.

*** Distanța dintre puncte este formată din segmente cumulate ce sunt mai mici decât valoarea 1 milimetru.

**DATE DESPRE IMOBILUL NR. 10236**

Oficiul de Cadastru și Publicitate Imobiliară NEAMT
Biroul de Cadastru și Publicitate Imobiliară Targu-Neamt

A. Partea I. Descrierea imobilului

TEREN Extravilan

Adresa: Jud. Neamt

Nr. Crt	Nr cadastral Nr. topografic	Suprafața* (mp)	Observații / Referințe
A1		2.700	Sector cadastral:66 Teren imprejmuit;

B. Partea II. Proprietari și acte

Inscrieri privitoare la dreptul de proprietate și alte drepturi reale	Referințe
/	
Act Administrativ nr. 14218, din 14/09/2023 emis de PRIMARIA COMUNEI PIPIRIG;	
B1	A1
Inscrierea posesiei, drept de PROPRIETATE, dobandit prin Lege, cota actuala 1/1, cota initiala 1/1 1) ERHAN ELENA	

C. Partea III. SARCINI .

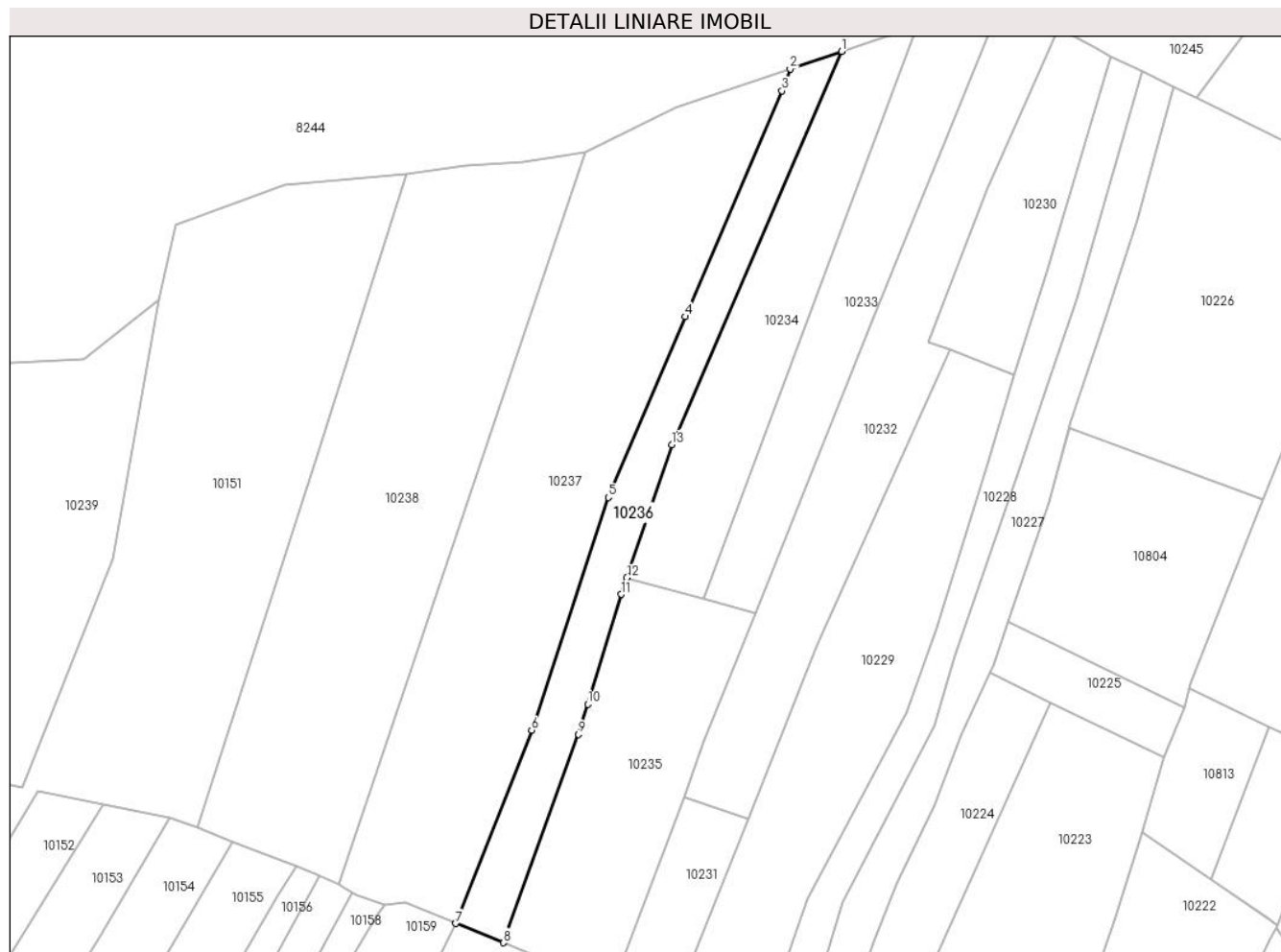
Inscrieri privind dezmembramintele dreptului de proprietate, drepturi reale de garanție și sarcini	Referințe
NU SUNT	

Anexa Nr. 1 La Partea I

Teren

Nr cadastral	Suprafața (mp)*	Observații / Referințe
	2.700	

* Suprafața este determinată în planul de proiecție Stereo 70.



Date referitoare la teren

Crt	Categorie folosință	Intravilan	Suprafața (mp)	Tarla	Parcelă	Nr. topo	Observații / Referințe
1	faneata	NU	2.700	-	-	-	

Lungime Segmente

1) Valorile lungimilor segmentelor sunt obținute din proiecție în plan.

Punct început	X / Y	Punct sfârșit	X / Y	Lungime segment (** (m)
1	576.538,296 641.319,879	2	576.524,865 641.315,313	14.186
2	576.524,865 641.315,313	3	576.522,744 641.309,583	6.11
3	576.522,744 641.309,583	4	576.497,445 641.250,587	64.192
4	576.497,445 641.250,587	5	576.477,353 641.203,32	51.36
5	576.477,353 641.203,32	6	576.457,267 641.142,509	64.042

Punct început	X / Y	Punct sfârșit	X / Y	Lungime segment (** (m)
6	576.457,267 641.142,509	7	576.437,466 641.092,001	54.251
7	576.437,466 641.092,001	8	576.449,859 641.086,973	13.374
8	576.449,859 641.086,973	9	576.469,534 641.141,432	57.904
9	576.469,534 641.141,432	10	576.471,932 641.149,299	8.224
10	576.471,932 641.149,299	11	576.480,688 641.178,014	30.02
11	576.480,688 641.178,014	12	576.482,159 641.182,37	4.598
12	576.482,159 641.182,37	13	576.493,904 641.217,151	36.711
13	576.493,904 641.217,151	1	576.538,296 641.319,879	111.909

** Lungimile segmentelor sunt determinate în planul de proiecție Stereo 70 și sunt rotunjite la 1 milimetru.

*** Distanța dintre puncte este formată din segmente cumulate ce sunt mai mici decât valoarea 1 milimetru.

**DATE DESPRE IMOBILUL NR. 10237**

Oficiul de Cadastru și Publicitate Imobiliară NEAMT
Biroul de Cadastru și Publicitate Imobiliară Targu-Neamt

A. Partea I. Descrierea imobilului

TEREN Extravilan

Adresa: Jud. Neamt, punct 'Coasta Doliei'

Nr. Crt	Nr cadastral Nr. topografic	Suprafața* (mp)	Observații / Referințe
A1	52288	Din acte: 7.853 Masurata: 8.048	Sector cadastral:66 Teren imprejmuit;

B. Partea II. Proprietari și acte

Inscrieri privitoare la dreptul de proprietate și alte drepturi reale		Referințe
12126 / 29/05/2017		
Act Notarial nr. 849 - contract de vanzare, din 24/05/2017 emis de NP Andronache Laura (act administrativ nr 1956 - proces verbal de identificare a imobilului din 06.02.2017, emis de Primaria Pipirig; act administrativ nr 1955 - certificat pentru atestarea ca petentul este cunoscut ca proprietar din 06.02.2017, emis de Primaria Pipirig);		
B1	Intabulare, drept de PROPRIETATE, cu titlu de cumparare, dobandit prin Conventie, cota actuala 1/1, cota initiala 1/1 1) AFETELOR GRIGORE 2) AFETELOR ANGELA, - soti	A1

C. Partea III. SARCINI .

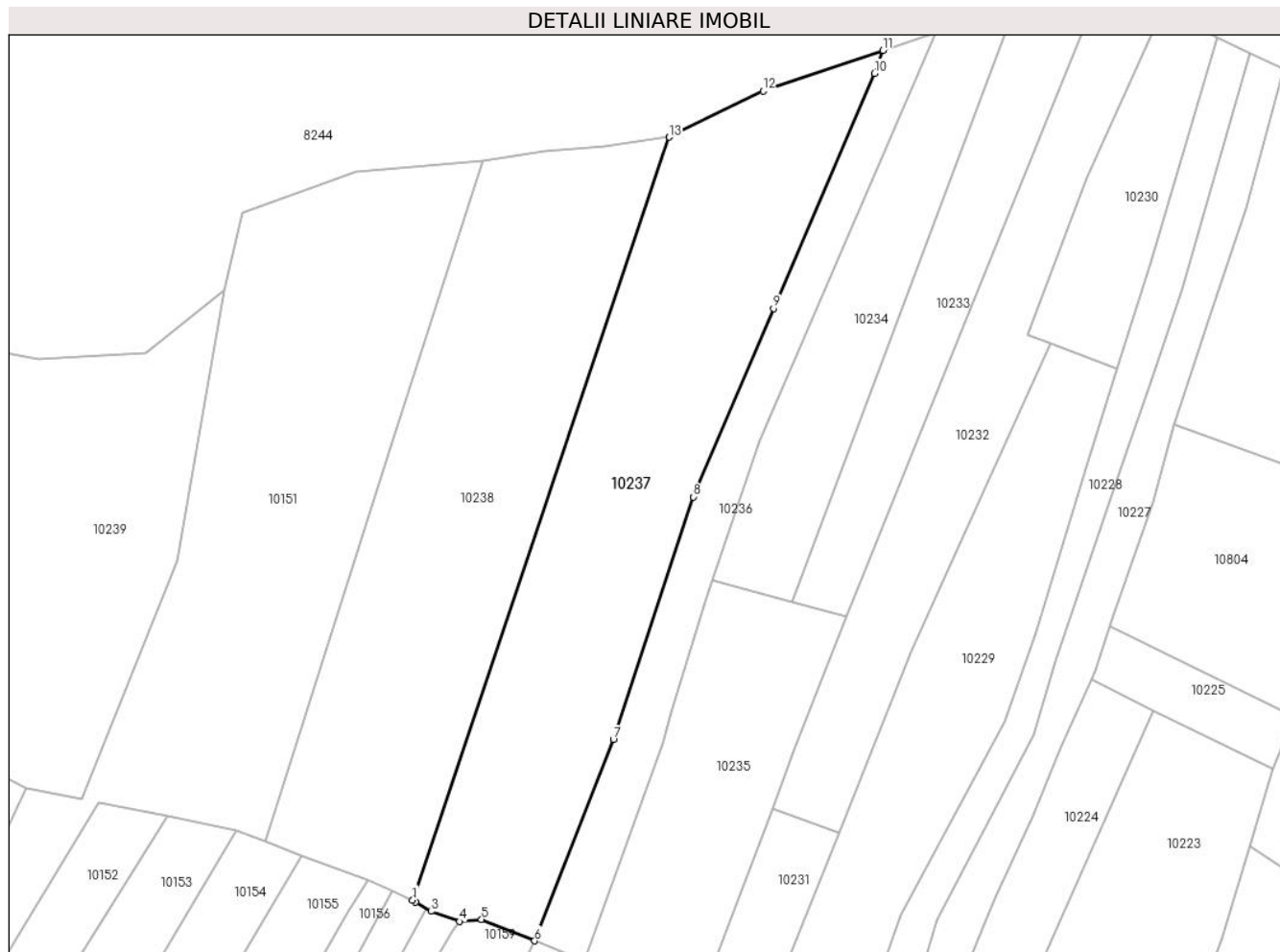
Inscrieri privind dezmembramintele dreptului de proprietate, drepturi reale de garanție și sarcini	Referințe
NU SUNT	

Anexa Nr. 1 La Partea I

Teren

Nr cadastral	Suprafața (mp)*	Observații / Referințe
52288	Din acte: 7.853 Masurata: 8.048	

* Suprafața este determinată în planul de proiecție Stereo 70.



Date referitoare la teren

Crt	Categorie folosință	Intra vilan	Suprafața (mp)	Tarla	Parcelă	Nr. topo	Observații / Referințe
1	pasune	NU	8.048	-	-	-	

Lungime Segmente

1) Valorile lungimilor segmentelor sunt obținute din proiecție în plan.

Punct început	X / Y	Punct sfârșit	X / Y	Lungime segment (** (m)
1	576.406,894 641.102,255	2	576.407,66 641.101,783	0.9
2	576.407,66 641.101,783	3	576.411,538 641.099,393	4.555
3	576.411,538 641.099,393	4	576.418,732 641.096,865	7.625
4	576.418,732 641.096,865	5	576.424,208 641.097,38	5.5
5	576.424,208 641.097,38	6	576.437,466 641.092,001	14.308

Punct început	X / Y	Punct sfârșit	X / Y	Lungime segment (** (m)
6	576.437,466 641.092,001	7	576.457,267 641.142,509	54.251
7	576.457,267 641.142,509	8	576.477,353 641.203,32	64.042
8	576.477,353 641.203,32	9	576.497,445 641.250,587	51.36
9	576.497,445 641.250,587	10	576.522,744 641.309,583	64.192
10	576.522,744 641.309,583	11	576.524,865 641.315,313	6.11
11	576.524,865 641.315,313	12	576.494,862 641.305,113	31.689
12	576.494,862 641.305,113	13	576.471,25 641.293,578	26.279
13	576.471,25 641.293,578	1	576.406,894 641.102,255	201.857

** Lungimile segmentelor sunt determinate în planul de proiecție Stereo 70 și sunt rotunjite la 1 milimetru.

*** Distanța dintre puncte este formată din segmente cumulate ce sunt mai mici decât valoarea 1 milimetru.

**DATE DESPRE IMOBILUL NR. 10238**

Oficiul de Cadastru și Publicitate Imobiliară NEAMT
Biroul de Cadastru și Publicitate Imobiliară Targu-Neamt

A. Partea I. Descrierea imobilului

TEREN Extravilan

Adresa: Jud. Neamt, punct 'Coasta Doliei'

Nr. Crt	Nr cadastral Nr. topografic	Suprafața* (mp)	Observații / Referințe
A1	52294	Din acte: 7.854 Masurata: 7.835	Sector cadastral:66 Teren imprejmuit;

B. Partea II. Proprietari și acte

Inscrieri privitoare la dreptul de proprietate și alte drepturi reale		Referințe
12123 / 29/05/2017		
Act Notarial nr. 850 - contract de vanzare, din 24/05/2017 emis de NP Andronache Laura (act administrativ nr 1943 - certificat pentru atestarea ca petentul este cunoscut ca proprietar din 06.02.2017, emis de Primaria Pipirig; act administrativ nr 1942 - proces verbal de identificare a imobilului din 06.02.2017, emis de Primaria Pipirig);		
B1	Intabulare, drept de PROPRIETATE, cu titlu de cumparare, dobandit prin Conventie, cota actuala 1/1, cota initiala 1/1 1) AFETELOR GRIGORE 2) AFETELOR ANGELA, - soti	A1

C. Partea III. SARCINI .

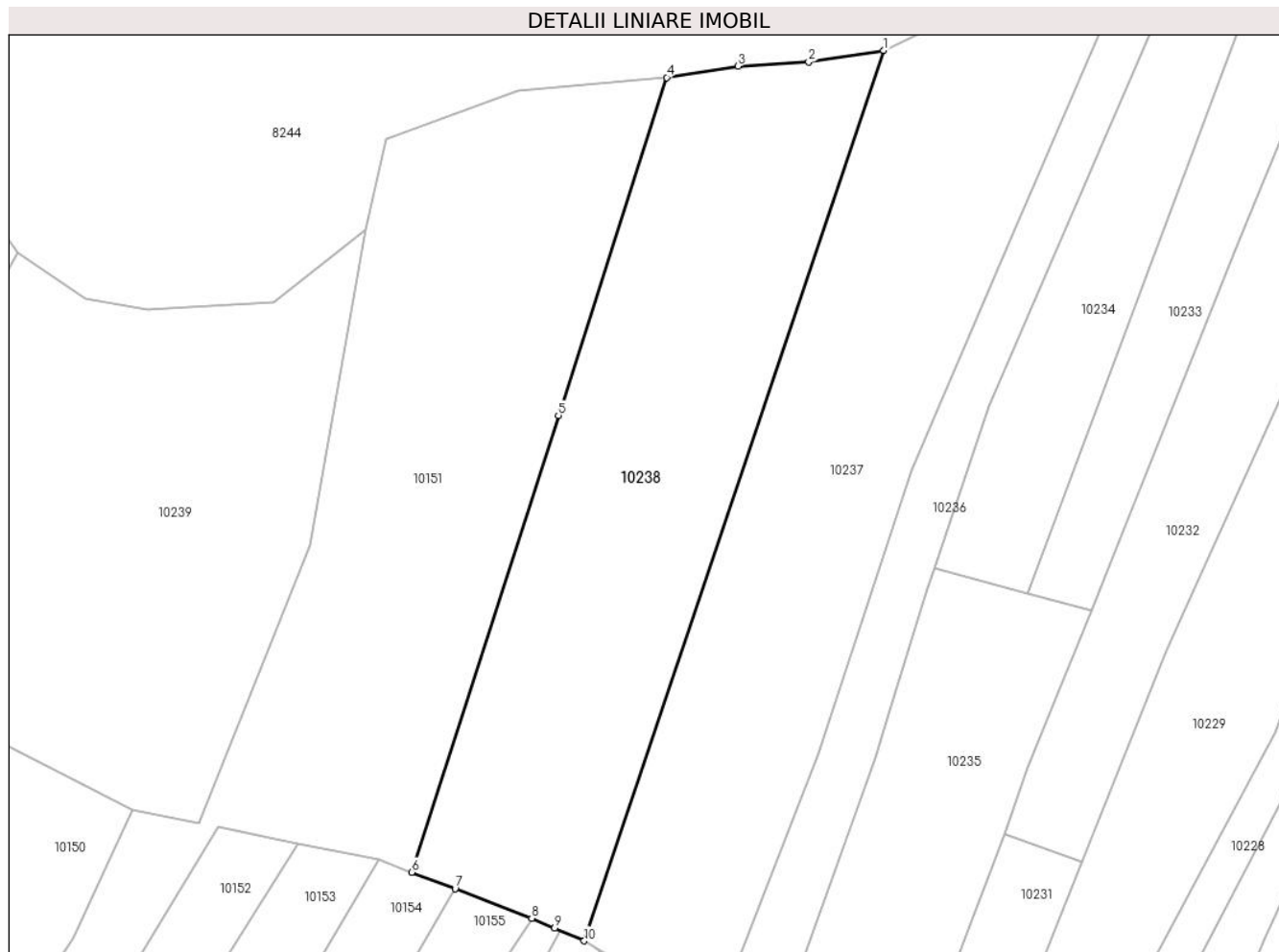
Inscrieri privind dezmembramintele dreptului de proprietate, drepturi reale de garanție și sarcini	Referințe
NU SUNT	

Anexa Nr. 1 La Partea I

Teren

Nr cadastral	Suprafața (mp)*	Observații / Referințe
52294	Din acte: 7.854 Masurata: 7.835	

* Suprafața este determinată în planul de proiecție Stereo 70.



Date referitoare la teren

Crt	Categorie folosință	Intra vilan	Suprafața (mp)	Tarla	Parcelă	Nr. topo	Observații / Referințe
1	pasune	NU	7.835	-	-	-	

Lungime Segmente

1) Valorile lungimilor segmentelor sunt obținute din proiecție în plan.

Punct început	X / Y	Punct sfârșit	X / Y	Lungime segment (** (m)
1	576.471,25 641.293,578	2	576.455,137 641.291,148	16.295
2	576.455,137 641.291,148	3	576.439,952 641.290,174	15.216
3	576.439,952 641.290,174	4	576.424,635 641.287,773	15.504
4	576.424,635 641.287,773	5	576.401,334 641.215,164	76.256
5	576.401,334 641.215,164	6	576.369,835 641.117,008	103.086

Punct început	X / Y	Punct sfârșit	X / Y	Lungime segment (** (m)
6	576.369,835 641.117,008	7	576.379,148 641.113,441	9.973
7	576.379,148 641.113,441	8	576.395,622 641.107,129	17.642
8	576.395,622 641.107,129	9	576.400,54 641.105,003	5.358
9	576.400,54 641.105,003	10	576.406,894 641.102,255	6.923
10	576.406,894 641.102,255	1	576.471,25 641.293,578	201.857

** Lungimile segmentelor sunt determinate în planul de proiecție Stereo 70 și sunt rotunjite la 1 milimetru.

*** Distanța dintre puncte este formată din segmente cumulate ce sunt mai mici decât valoarea 1 milimetru.

**DATE DESPRE IMOBILUL NR. 10239**

Oficiul de Cadastru și Publicitate Imobiliară NEAMT
Biroul de Cadastru și Publicitate Imobiliară Targu-Neamt

A. Partea I. Descrierea imobilului

TEREN Extravilan

Adresa: Jud. Neamt

Nr. Crt	Nr cadastral Nr. topografic	Suprafața* (mp)	Observații / Referințe
A1		9.019	Sector cadastral:66 Teren neimprejmuit;

B. Partea II. Proprietari și acte

Inscrieri privitoare la dreptul de proprietate și alte drepturi reale		Referințe
/		
Act Normativ nr. 7, din 13/03/1996 emis de GUVERNUL ROMÂNIEI;		
B1	Inscrierea provizorie, drept de PROPRIETATE, dobandit prin Lege, cota actuala 1/1, cota initiala 1/1	A1
1) COMUNA PIPIRIG, CIF:99999999999999, Proprietar neidentificat		

C. Partea III. SARCINI .

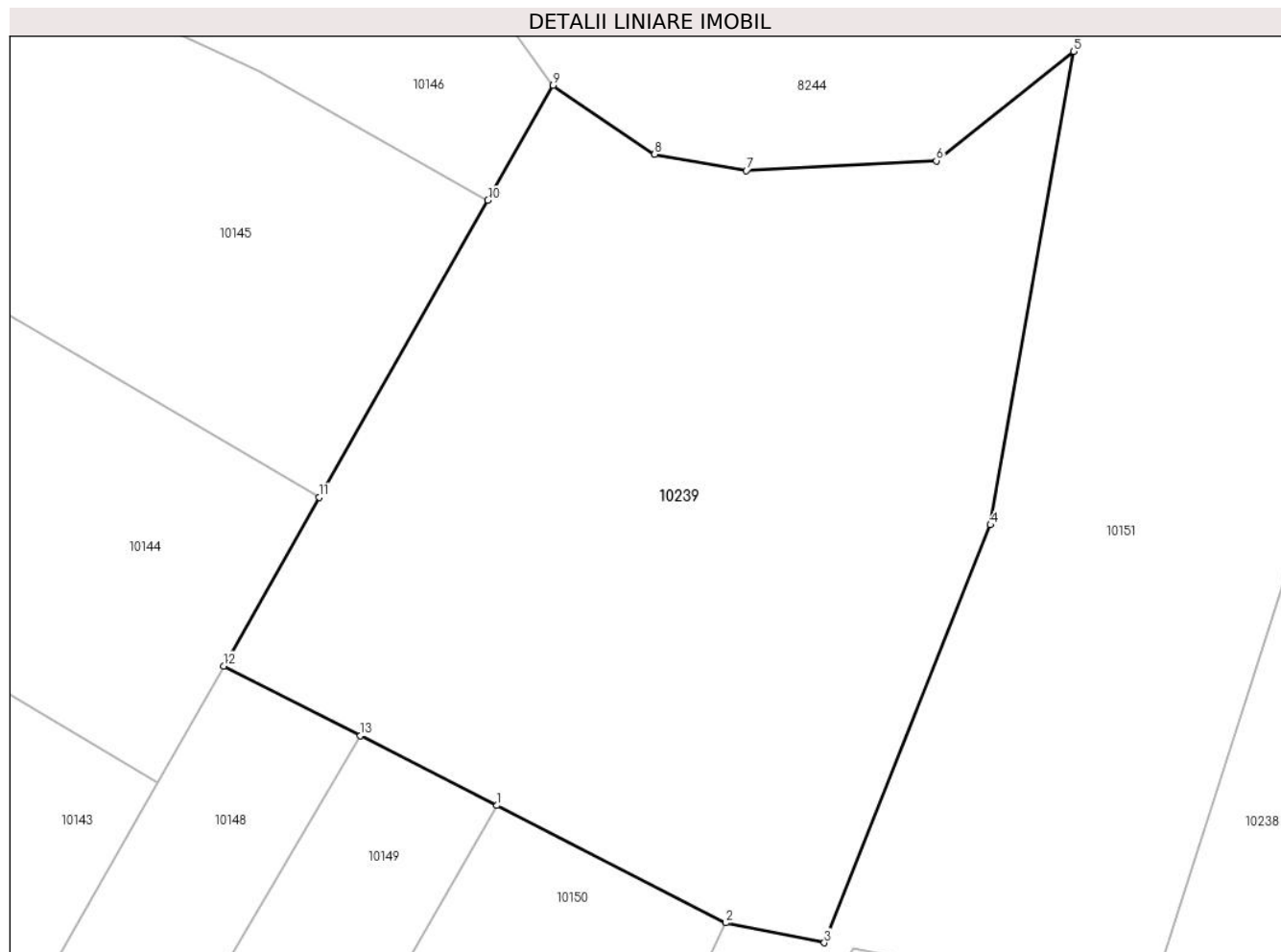
Inscrieri privind dezmembramintele dreptului de proprietate, drepturi reale de garanție și sarcini	Referințe
NU SUNT	

Anexa Nr. 1 La Partea I

Teren

Nr cadastral	Suprafața (mp)*	Observații / Referințe
	9.019	

* Suprafața este determinată în planul de proiecție Stereo 70.



Date referitoare la teren

Crt	Categorie folosință	Intravilan	Suprafața (mp)	Tarla	Parcelă	Nr. topo	Observații / Referințe
1	faneata	NU	9.019	-	-	-	

Lungime Segmente

1) Valorile lungimilor segmentelor sunt obținute din proiecție în plan.

Punct început	X / Y	Punct sfârșit	X / Y	Lungime segment (** (m)
1	576.277,142 641.147,146	2	576.309,919 641.130,334	36.837
2	576.309,919 641.130,334	3	576.324,043 641.127,501	14.405
3	576.324,043 641.127,501	4	576.347,866 641.187,302	64.372
4	576.347,866 641.187,302	5	576.359,797 641.255,066	68.806
5	576.359,797 641.255,066	6	576.340,109 641.239,411	25.153

Punct început	X / Y	Punct sfârșit	X / Y	Lungime segment (** (m)
6	576.340,109 641.239,411	7	576.312,889 641.238,003	27.256
7	576.312,889 641.238,003	8	576.299,749 641.240,349	13.348
8	576.299,749 641.240,349	9	576.285,2 641.250,202	17.571
9	576.285,2 641.250,202	10	576.275,854 641.233,76	18.913
10	576.275,854 641.233,76	11	576.251,682 641.191,236	48.914
11	576.251,682 641.191,236	12	576.237,972 641.167,116	27.744
12	576.237,972 641.167,116	13	576.257,557 641.157,131	21.983
13	576.257,557 641.157,131	1	576.277,142 641.147,146	21.983

** Lungimile segmentelor sunt determinate în planul de proiecție Stereo 70 și sunt rotunjite la 1 milimetru.

*** Distanța dintre puncte este formată din segmente cumulate ce sunt mai mici decât valoarea 1 milimetru.

**DATE DESPRE IMOBILUL NR. 10240**

Oficiul de Cadastru și Publicitate Imobiliară NEAMT
Biroul de Cadastru și Publicitate Imobiliară Targu-Neamt

A. Partea I. Descrierea imobilului

TEREN Extravilan

Adresa: Jud. Neamt

Nr. Crt	Nr cadastral Nr. topografic	Suprafața* (mp)	Observații / Referințe
A1		6.376	Sector cadastral:66 Teren imprejmuit;

B. Partea II. Proprietari și acte

Inscrieri privitoare la dreptul de proprietate și alte drepturi reale		Referințe
/		
Act Administrativ nr. 14218, din 14/09/2023 emis de PRIMARIA COMUNEI PIPIRIG;		
B1	Inscrierea posesiei, drept de PROPRIETATE, dobandit prin Lege, cota actuala 1/1, cota initiala 1/1 1) GHERASIM VASILE 2) GHERASIM ANA, bun comun	A1

C. Partea III. SARCINI .

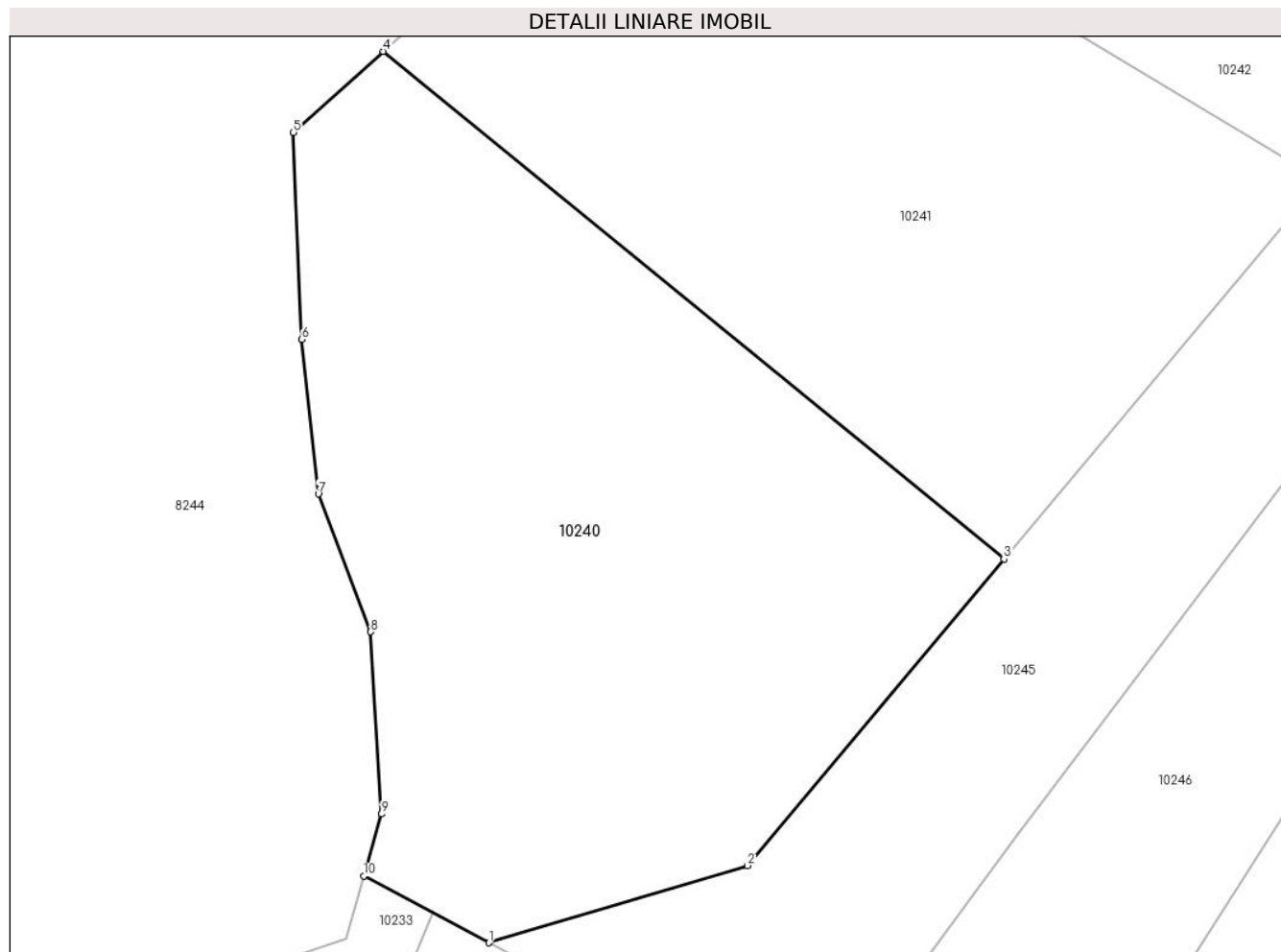
Inscrieri privind dezmembramintele dreptului de proprietate, drepturi reale de garanție și sarcini	Referințe
NU SUNT	

Anexa Nr. 1 La Partea I

Teren

Nr cadastral	Suprafața (mp)*	Observații / Referințe
	6.376	

* Suprafața este determinată în planul de proiecție Stereo 70.



Date referitoare la teren

Crt	Categorie folosință	Intra vilan	Suprafața (mp)	Tarla	Parcelă	Nr. topo	Observații / Referințe
1	faneata	NU	6.376	-	-	-	

Lungime Segmente

1) Valorile lungimilor segmentelor sunt obținute din proiecție în plan.

Punct început	X / Y	Punct sfârșit	X / Y	Lungime segment (** (m)
1	576.587,968 641.329,715	2	576.622,204 641.339,933	35.728
2	576.622,204 641.339,933	3	576.656,194 641.380,499	52.924
3	576.656,194 641.380,499	4	576.573,951 641.447,673	106.19
4	576.573,951 641.447,673	5	576.562,068 641.436,946	16.009
5	576.562,068 641.436,946	6	576.563,163 641.409,56	27.408

Punct început	X / Y	Punct sfârșit	X / Y	Lungime segment (** (m)
6	576.563,163 641.409,56	7	576.565,355 641.389,111	20.566
7	576.565,355 641.389,111	8	576.572,295 641.370,853	19.532
8	576.572,295 641.370,853	9	576.573,756 641.346,753	24.144
9	576.573,756 641.346,753	10	576.571,382 641.338,537	8.552
10	576.571,382 641.338,537	1	576.587,968 641.329,715	18.786

** Lungimile segmentelor sunt determinate în planul de proiecție Stereo 70 și sunt rotunjite la 1 milimetru.

*** Distanța dintre puncte este formată din segmente cumulate ce sunt mai mici decât valoarea 1 milimetru.

**DATE DESPRE IMOBILUL NR. 10241**

Oficiul de Cadastru și Publicitate Imobiliară NEAMT
Biroul de Cadastru și Publicitate Imobiliară Targu-Neamt

A. Partea I. Descrierea imobilului

TEREN Extravilan

Adresa: Jud. Neamt

Nr. Crt	Nr cadastral Nr. topografic	Suprafața* (mp)	Observații / Referințe
A1		5.940	Sector cadastral:66 Teren imprejmuit;

B. Partea II. Proprietari și acte

Inscrieri privitoare la dreptul de proprietate și alte drepturi reale	Referințe
/	
Act Administrativ nr. 14218, din 14/09/2023 emis de PRIMARIA COMUNEI PIPIRIG;	
B1	A1
Inscrierea posesiei, drept de PROPRIETATE, dobandit prin Lege, cota actuala 1/1, cota initiala 1/1	
1) ILIE RELU	

C. Partea III. SARCINI .

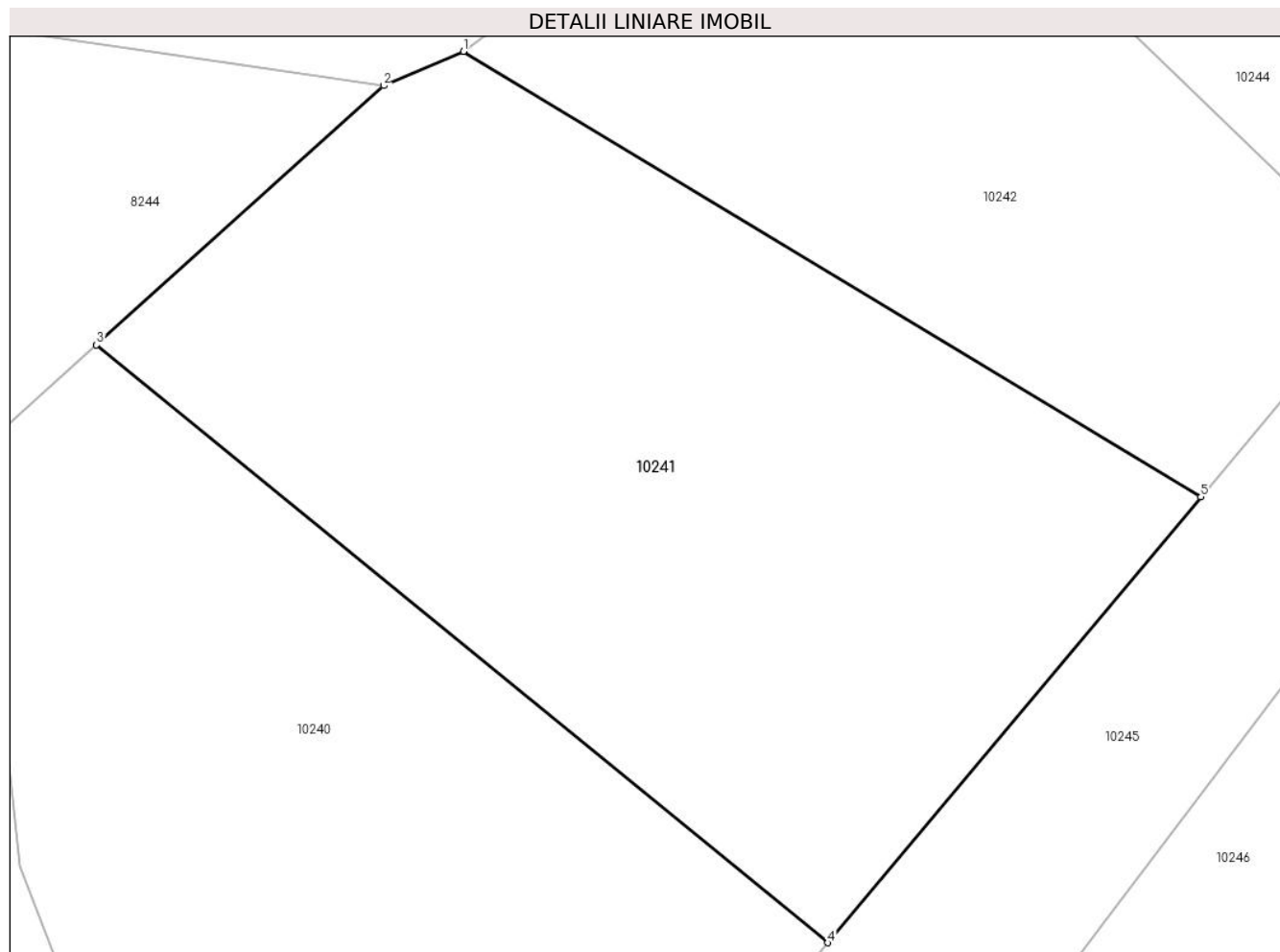
Inscrieri privind dezmembramintele dreptului de proprietate, drepturi reale de garanție și sarcini	Referințe
NU SUNT	

Anexa Nr. 1 La Partea I

Teren

Nr cadastral	Suprafața (mp)*	Observații / Referințe
	5.940	

* Suprafața este determinată în planul de proiecție Stereo 70.



Date referitoare la teren

Crt	Categorie folosință	Intra vilan	Suprafața (mp)	Tarla	Parcelă	Nr. topo	Observații / Referințe
1	faneata	NU	5.940	-	-	-	

Lungime Segmente

1) Valorile lungimilor segmentelor sunt obținute din proiecție în plan.

Punct început	X / Y	Punct sfârșit	X / Y	Lungime segment (** (m)
1	576.615,227 641.480,647	2	576.606,234 641.476,814	9.776
2	576.606,234 641.476,814	3	576.573,951 641.447,673	43.49
3	576.573,951 641.447,673	4	576.656,194 641.380,499	106.19
4	576.656,194 641.380,499	5	576.698,172 641.430,596	65.359
5	576.698,172 641.430,596	1	576.615,227 641.480,647	96.876

**** Lungimile segmentelor sunt determinate în planul de proiecție Stereo 70 și sunt rotunjite la 1 milimetru.**

***** Distanța dintre puncte este formată din segmente cumulate ce sunt mai mici decât valoarea 1 milimetru.**

**DATE DESPRE IMOBILUL NR. 10242**

Oficiul de Cadastru și Publicitate Imobiliară NEAMT
Biroul de Cadastru și Publicitate Imobiliară Targu-Neamt

A. Partea I. Descrierea imobilului

TEREN Extravilan

Adresa: Jud. Neamt

Nr. Crt	Nr cadastral Nr. topografic	Suprafața* (mp)	Observații / Referințe
A1		3.817	Sector cadastral:66 Teren imprejmuit;

B. Partea II. Proprietari și acte

Inscrieri privitoare la dreptul de proprietate și alte drepturi reale		Referințe
/		
Act Administrativ nr. 14218, din 14/09/2023 emis de PRIMARIA COMUNEI PIPIRIG;		
B1	Inscrierea posesiei, drept de PROPRIETATE, dobandit prin Lege, cota actuala 1/1, cota initiala 1/1 1) ILIE FLORIN	A1

C. Partea III. SARCINI .

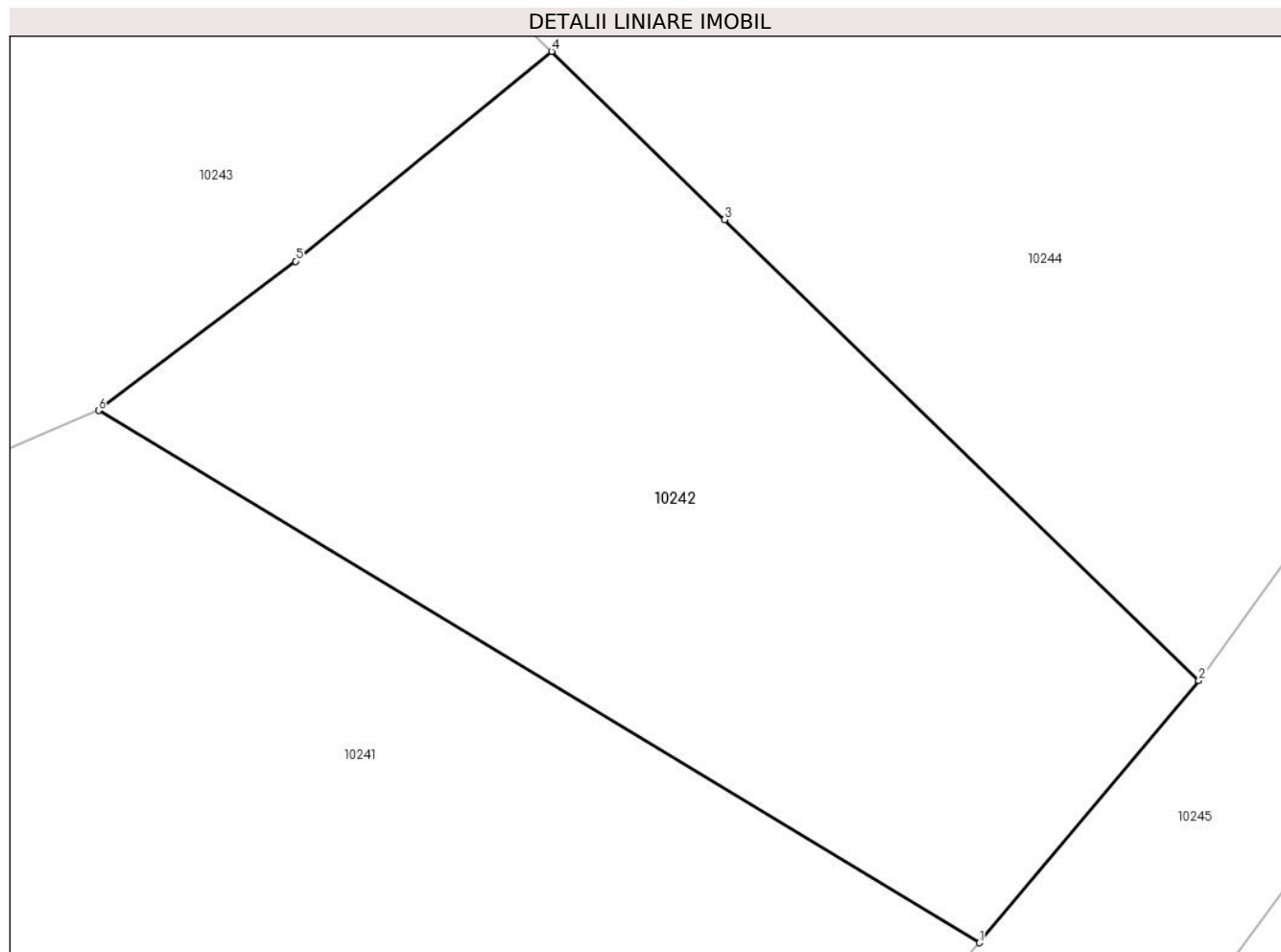
Inscrieri privind dezmembramintele dreptului de proprietate, drepturi reale de garanție și sarcini	Referințe
NU SUNT	

Anexa Nr. 1 La Partea I

Teren

Nr cadastral	Suprafața (mp)*	Observații / Referințe
	3.817	

* Suprafața este determinată în planul de proiecție Stereo 70.



Date referitoare la teren

Crt	Categorie folosință	Intravilan	Suprafața (mp)	Tarla	Parcelă	Nr. topo	Observații / Referințe
1	faneata	NU	3.817	-	-	-	

Lungime Segmente

1) Valorile lungimilor segmentelor sunt obținute din proiecție în plan.

Punct început	X / Y	Punct sfârșit	X / Y	Lungime segment (** (m)
1	576.698,172 641.430,596	2	576.718,832 641.455,254	32.169
2	576.718,832 641.455,254	3	576.674,176 641.498,604	62.236
3	576.674,176 641.498,604	4	576.657,88 641.514,424	22.712
4	576.657,88 641.514,424	5	576.633,785 641.494,69	31.145
5	576.633,785 641.494,69	6	576.615,227 641.480,647	23.272

Punct început	X / Y	Punct sfârșit	X / Y	Lungime segment (** (m)
6	576.615,227 641.480,647	1	576.698,172 641.430,596	96.876

** Lungimile segmentelor sunt determinate în planul de proiecție Stereo 70 și sunt rotunjite la 1 milimetru.

*** Distanța dintre puncte este formată din segmente cumulate ce sunt mai mici decât valoarea 1 milimetru.

**DATE DESPRE IMOBILUL NR. 10243**

Oficiul de Cadastru și Publicitate Imobiliară NEAMT
Biroul de Cadastru și Publicitate Imobiliară Targu-Neamt

A. Partea I. Descrierea imobilului

TEREN Extravilan

Adresa: Jud. Neamt

Nr. Crt	Nr cadastral Nr. topografic	Suprafața* (mp)	Observații / Referințe
A1		9.814	Sector cadastral:66 Teren imprejmuit;

B. Partea II. Proprietari și acte

Inscrieri privitoare la dreptul de proprietate și alte drepturi reale		Referințe
/		
Act Administrativ nr. 14218, din 14/09/2023 emis de PRIMARIA COMUNEI PIPIRIG;		
B1	Inscrierea posesiei, drept de PROPRIETATE, dobandit prin Lege, cota actuala 1/1, cota initiala 1/1 1) ILIE RELU	A1

C. Partea III. SARCINI .

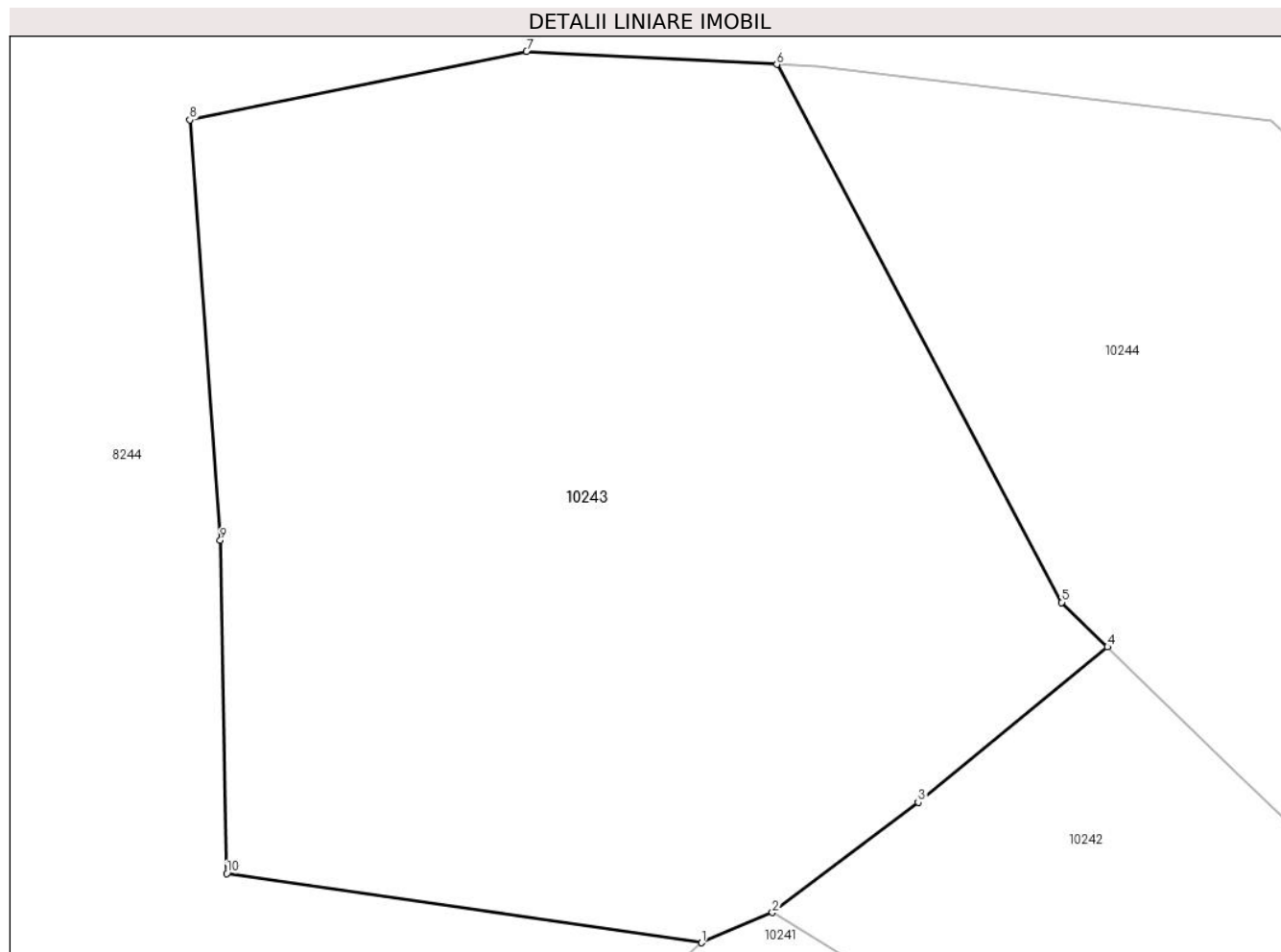
Inscrieri privind dezmembramintele dreptului de proprietate, drepturi reale de garanție și sarcini	Referințe
NU SUNT	

Anexa Nr. 1 La Partea I

Teren

Nr cadastral	Suprafața (mp)*	Observații / Referințe
	9.814	

* Suprafața este determinată în planul de proiecție Stereo 70.



Date referitoare la teren

Crt	Categorie folosință	Intravilan	Suprafața (mp)	Tarla	Parcelă	Nr. topo	Observații / Referințe
1	faneata	NU	9.814	-	-	-	

Lungime Segmente

1) Valorile lungimilor segmentelor sunt obținute din proiecție în plan.

Punct început	X / Y	Punct sfârșit	X / Y	Lungime segment (** (m)
1	576.606,234 641.476,814	2	576.615,227 641.480,647	9.776
2	576.615,227 641.480,647	3	576.633,785 641.494,69	23.272
3	576.633,785 641.494,69	4	576.657,88 641.514,424	31.145
4	576.657,88 641.514,424	5	576.652,062 641.520,071	8.108
5	576.652,062 641.520,071	6	576.615,818 641.588,453	77.393

Punct început	X / Y	Punct sfârșit	X / Y	Lungime segment (** (m)
6	576.615,818 641.588,453	7	576.583,941 641.590,103	31.92
7	576.583,941 641.590,103	8	576.541,114 641.581,412	43.7
8	576.541,114 641.581,412	9	576.544,99 641.527,951	53.601
9	576.544,99 641.527,951	10	576.545,804 641.485,617	42.342
10	576.545,804 641.485,617	1	576.606,234 641.476,814	61.068

** Lungimile segmentelor sunt determinate în planul de proiecție Stereo 70 și sunt rotunjite la 1 milimetru.

*** Distanța dintre puncte este formată din segmente cumulate ce sunt mai mici decât valoarea 1 milimetru.

**DATE DESPRE IMOBILUL NR. 10244**

Oficiul de Cadastru și Publicitate Imobiliară NEAMT
Biroul de Cadastru și Publicitate Imobiliară Targu-Neamt

A. Partea I. Descrierea imobilului

TEREN Extravilan

Adresa: Jud. Neamt

Nr. Crt	Nr cadastral Nr. topografic	Suprafața* (mp)	Observații / Referințe
A1		8.561	Sector cadastral:66 Teren neimprejmuit;

B. Partea II. Proprietari și acte

Inscrieri privitoare la dreptul de proprietate și alte drepturi reale		Referințe
/		
Act Normativ nr. 7, din 13/03/1996 emis de GUVERNUL ROMÂNIEI;		
B1	Inscrierea provizorie, drept de PROPRIETATE, dobandit prin Lege, cota actuala 1/1, cota initiala 1/1	A1
1) COMUNA PIPIRIG, CIF:99999999999999, Proprietar neidentificat		

C. Partea III. SARCINI .

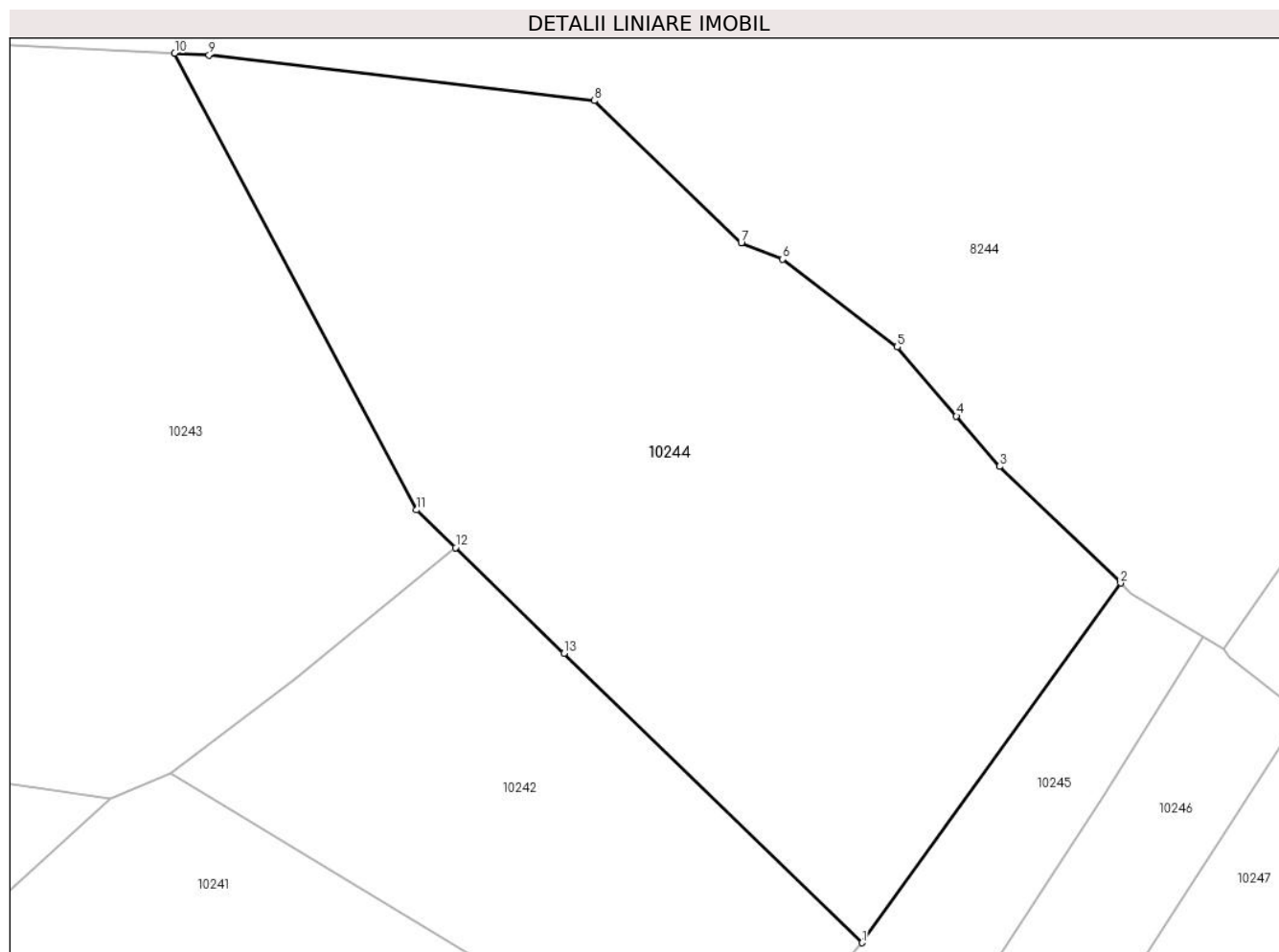
Inscrieri privind dezmembramintele dreptului de proprietate, drepturi reale de garanție și sarcini	Referințe
NU SUNT	

Anexa Nr. 1 La Partea I

Teren

Nr cadastral	Suprafața (mp)*	Observații / Referințe
	8.561	

* Suprafața este determinată în planul de proiecție Stereo 70.



Date referitoare la teren

Crt	Categorie folosință	Intravilan	Suprafața (mp)	Tarla	Parcelă	Nr. topo	Observații / Referințe
1	faneata	NU	8.561	-	-	-	

Lungime Segmente

1) Valorile lungimilor segmentelor sunt obținute din proiecție în plan.

Punct început	X / Y	Punct sfârșit	X / Y	Lungime segment (** (m)
1	576.718,832 641.455,254	2	576.757,55 641.509,118	66.336
2	576.757,55 641.509,118	3	576.739,405 641.526,587	25.187
3	576.739,405 641.526,587	4	576.732,944 641.534,123	9.927
4	576.732,944 641.534,123	5	576.724,065 641.544,479	13.641
5	576.724,065 641.544,479	6	576.706,898 641.557,625	21.622

Punct început	X / Y	Punct sfârșit	X / Y	Lungime segment (** (m)
6	576.706,898 641.557,625	7	576.700,71 641.560,077	6.656
7	576.700,71 641.560,077	8	576.678,675 641.581,35	30.628
8	576.678,675 641.581,35	9	576.620,956 641.588,187	58.123
9	576.620,956 641.588,187	10	576.615,818 641.588,453	5.145
10	576.615,818 641.588,453	11	576.652,062 641.520,071	77.393
11	576.652,062 641.520,071	12	576.657,88 641.514,424	8.108
12	576.657,88 641.514,424	13	576.674,176 641.498,604	22.712
13	576.674,176 641.498,604	1	576.718,832 641.455,254	62.236

** Lungimile segmentelor sunt determinate în planul de proiecție Stereo 70 și sunt rotunjite la 1 milimetru.

*** Distanța dintre puncte este formată din segmente cumulate ce sunt mai mici decât valoarea 1 milimetru.

**DATE DESPRE IMOBILUL NR. 10245**

Oficiul de Cadastru și Publicitate Imobiliară NEAMT
Biroul de Cadastru și Publicitate Imobiliară Targu-Neamt

A. Partea I. Descrierea imobilului

TEREN Extravilan

Adresa: Jud. Neamt

Nr. Crt	Nr cadastral Nr. topografic	Suprafața* (mp)	Observații / Referințe
A1		5.334	Sector cadastral:66 Teren imprejmuit;

B. Partea II. Proprietari și acte

Inscrieri privitoare la dreptul de proprietate și alte drepturi reale	Referințe
/	
Act Administrativ nr. 14218, din 14/09/2023 emis de Primăria Comunei Pipirig;	
B1	A1
Inscrierea posesiei, drept de PROPRIETATE, dobandit prin Lege, cota actuala 1/1, cota initiala 1/1	
1) PLEȘCA MIHAI	

C. Partea III. SARCINI .

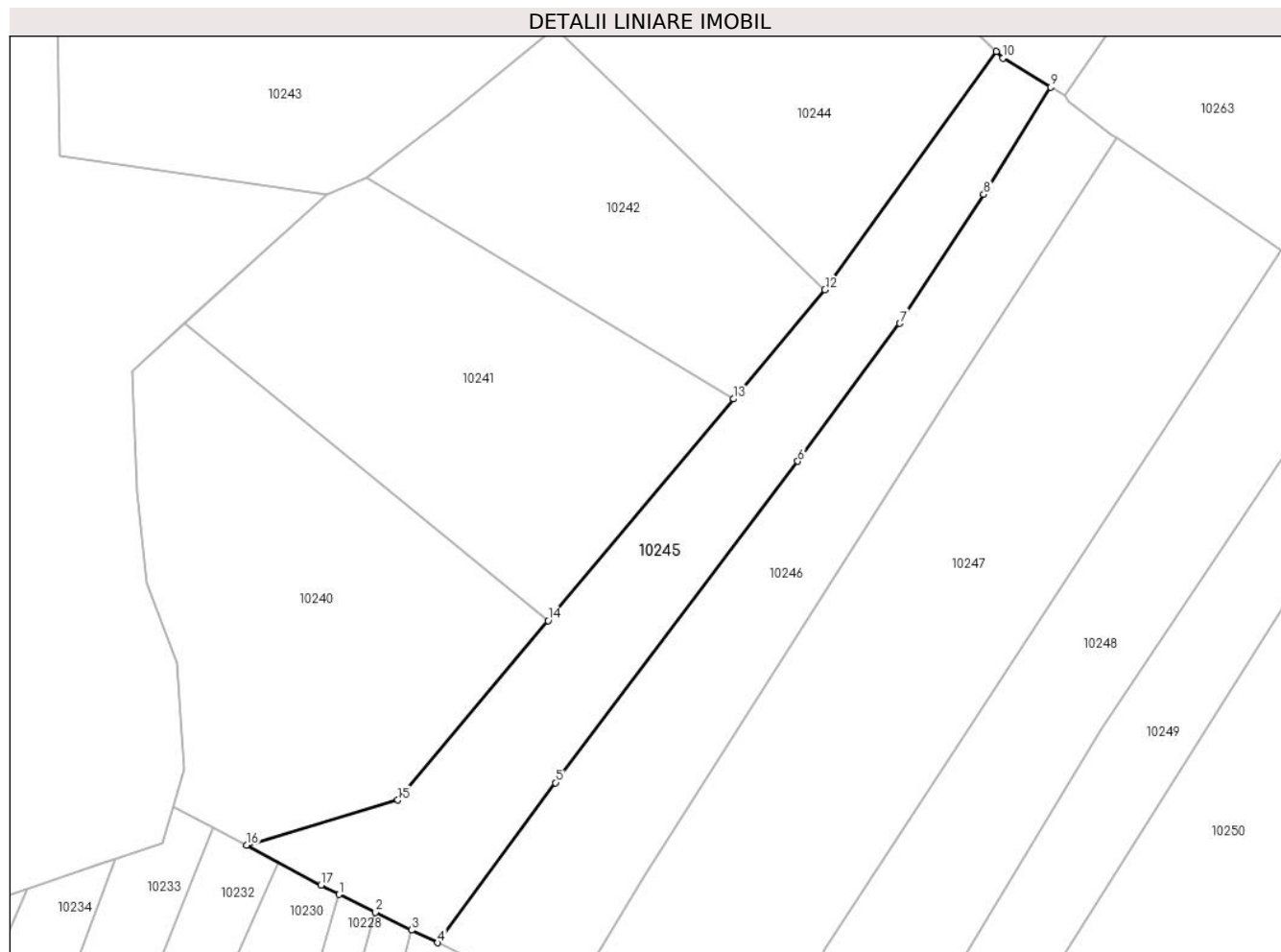
Inscrieri privind dezmembramintele dreptului de proprietate, drepturi reale de garanție și sarcini	Referințe
NU SUNT	

Anexa Nr. 1 La Partea I

Teren

Nr cadastral	Suprafața (mp)*	Observații / Referințe
	5.334	

* Suprafața este determinată în planul de proiecție Stereo 70.



Date referitoare la teren

Crt	Categorie folosință	Intravilan	Suprafața (mp)	Tarla	Parcelă	Nr. topo	Observații / Referințe
1	faneata	NU	5.334	-	-	-	

Lungime Segmente

1) Valorile lungimilor segmentelor sunt obținute din proiecție în plan.

Punct început	X / Y	Punct sfârșit	X / Y	Lungime segment (** (m)
1	576.608,857 641.318,605	2	576.617,087 641.314,59	9.157
2	576.617,087 641.314,59	3	576.625,316 641.310,575	9.156
3	576.625,316 641.310,575	4	576.631,227 641.307,692	6.577
4	576.631,227 641.307,692	5	576.657,864 641.343,864	44.922
5	576.657,864 641.343,864	6	576.712,703 641.416,499	91.012

Punct început	X / Y	Punct sfârșit	X / Y	Lungime segment (** (m)
6	576.712,703 641.416,499	7	576.735,749 641.447,682	38.775
7	576.735,749 641.447,682	8	576.754,738 641.476,83	34.788
8	576.754,738 641.476,83	9	576.769,933 641.501,061	28.601
9	576.769,933 641.501,061	10	576.759,128 641.507,598	12.629
10	576.759,128 641.507,598	11	576.757,55 641.509,118	2.191
11	576.757,55 641.509,118	12	576.718,832 641.455,254	66.336
12	576.718,832 641.455,254	13	576.698,172 641.430,596	32.169
13	576.698,172 641.430,596	14	576.656,194 641.380,499	65.359
14	576.656,194 641.380,499	15	576.622,204 641.339,933	52.924
15	576.622,204 641.339,933	16	576.587,968 641.329,715	35.728
16	576.587,968 641.329,715	17	576.604,838 641.320,742	19.108
17	576.604,838 641.320,742	1	576.608,857 641.318,605	4.552

** Lungimile segmentelor sunt determinate în planul de proiecție Stereo 70 și sunt rotunjite la 1 milimetru.

*** Distanța dintre puncte este formată din segmente cumulate ce sunt mai mici decât valoarea 1 milimetru.

**DATE DESPRE IMOBILUL NR. 10246**

Oficiul de Cadastru și Publicitate Imobiliară NEAMT
Biroul de Cadastru și Publicitate Imobiliară Targu-Neamt

A. Partea I. Descrierea imobilului

TEREN Extravilan

Adresa: Jud. Neamt

Nr. Crt	Nr cadastral Nr. topografic	Suprafața* (mp)	Observații / Referințe
A1		5.433	Sector cadastral:66 Teren imprejmuit;

B. Partea II. Proprietari și acte

Inscrieri privitoare la dreptul de proprietate și alte drepturi reale	Referințe
/	
Act Administrativ nr. 14218, din 14/09/2023 emis de PRIMARIA COMUNEI PIPIRIG;	
B1	Inscrierea posesiei, drept de PROPRIETATE, dobandit prin Lege, cota actuala 1/1, cota initiala 1/1 1) DOCHIȚA NECULAI
	A1

C. Partea III. SARCINI .

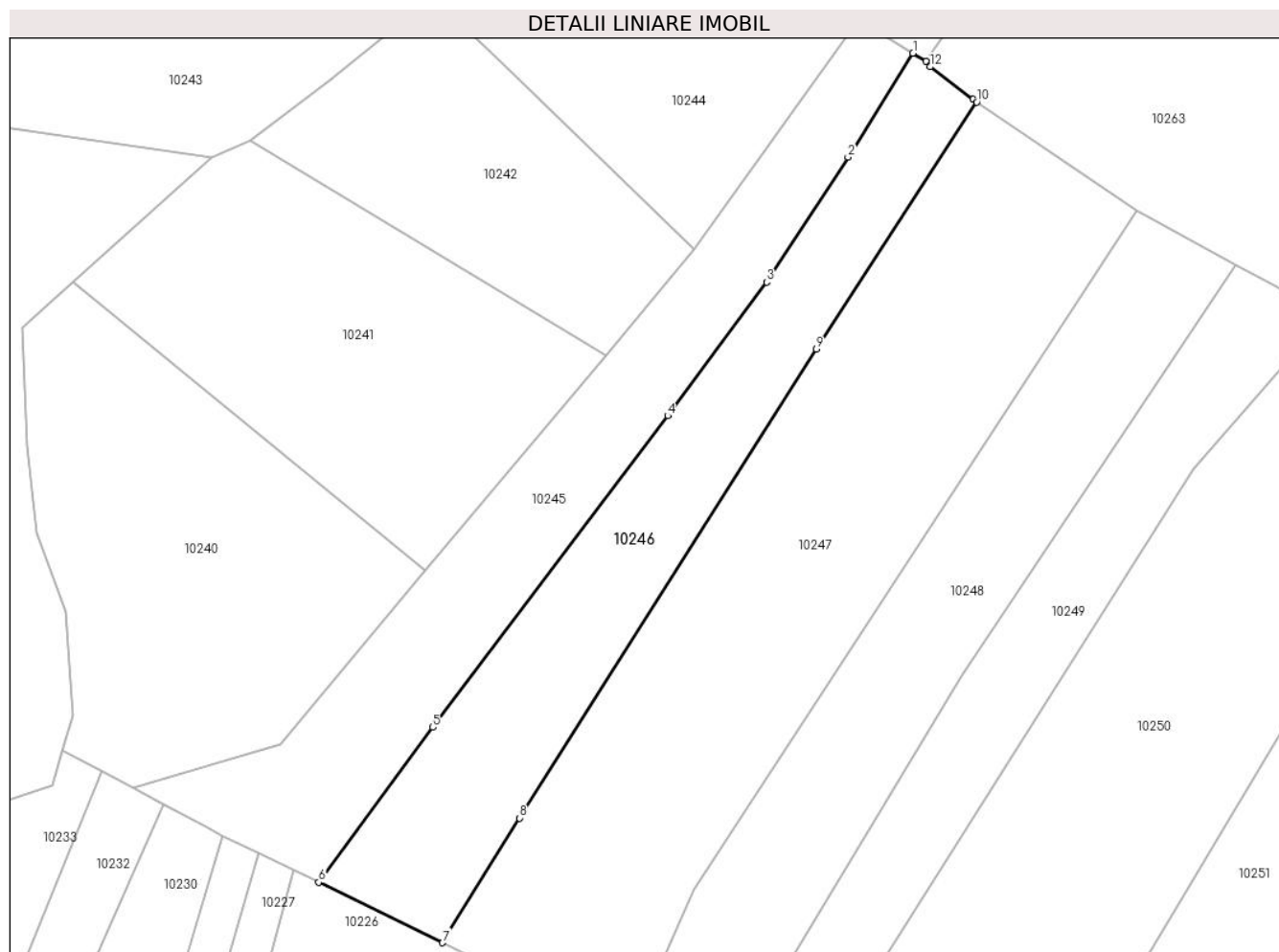
Inscrieri privind dezmembramintele dreptului de proprietate, drepturi reale de garanție și sarcini	Referințe
NU SUNT	

Anexa Nr. 1 La Partea I

Teren

Nr cadastral	Suprafața (mp)*	Observații / Referințe
	5.433	

* Suprafața este determinată în planul de proiecție Stereo 70.



Date referitoare la teren

Crt	Categorie folosință	Intravilan	Suprafața (mp)	Tarla	Parcelă	Nr. topo	Observații / Referințe
1	faneata	NU	5.433	-	-	-	

Lungime Segmente

1) Valorile lungimilor segmentelor sunt obținute din proiecție în plan.

Punct început	X / Y	Punct sfârșit	X / Y	Lungime segment (** (m)
1	576.769,933 641.501,061	2	576.754,738 641.476,83	28.601
2	576.754,738 641.476,83	3	576.735,749 641.447,682	34.788
3	576.735,749 641.447,682	4	576.712,703 641.416,499	38.775
4	576.712,703 641.416,499	5	576.657,864 641.343,864	91.012
5	576.657,864 641.343,864	6	576.631,227 641.307,692	44.922

Punct început	X / Y	Punct sfârșit	X / Y	Lungime segment (** (m)
6	576.631,227 641.307,692	7	576.660,115 641.293,6	32.142
7	576.660,115 641.293,6	8	576.678,036 641.322,694	34.171
8	576.678,036 641.322,694	9	576.747,356 641.432,034	129.462
9	576.747,356 641.432,034	10	576.784,782 641.489,666	68.718
10	576.784,782 641.489,666	11	576.783,901 641.490,264	1.065
11	576.783,901 641.490,264	12	576.773,893 641.497,91	12.594
12	576.773,893 641.497,91	13	576.773,008 641.499,2	1.564
13	576.773,008 641.499,2	1	576.769,933 641.501,061	3.594

** Lungimile segmentelor sunt determinate în planul de proiecție Stereo 70 și sunt rotunjite la 1 milimetru.

*** Distanța dintre puncte este formată din segmente cumulate ce sunt mai mici decât valoarea 1 milimetru.

**DATE DESPRE IMOBILUL NR. 10247**

Oficiul de Cadastru și Publicitate Imobiliară NEAMT
Biroul de Cadastru și Publicitate Imobiliară Targu-Neamt

A. Partea I. Descrierea imobilului

TEREN Extravilan

Adresa: Jud. Neamt

Nr. Crt	Nr cadastral Nr. topografic	Suprafața* (mp)	Observații / Referințe
A1		10.257	Sector cadastral:66 Teren imprejmuit;

B. Partea II. Proprietari și acte

Inscrieri privitoare la dreptul de proprietate și alte drepturi reale		Referințe
/		
Act Administrativ nr. 14218, din 14/09/2023 emis de PRIMARIA COMUNEI PIPIRIG;		
B1	Inscrierea posesiei, drept de PROPRIETATE, dobandit prin Lege, cota actuala 1/1, cota initiala 1/1 1) ANDRON DUMITRU 2) ANDRON VIORICA , - soti	A1

C. Partea III. SARCINI .

Inscrieri privind dezmembramintele dreptului de proprietate, drepturi reale de garanție și sarcini	Referințe
NU SUNT	

Punct început	X / Y	Punct sfârșit	X / Y	Lungime segment (** (m)
6	576.822,152 641.464,316	7	576.784,782 641.489,666	45.157
7	576.784,782 641.489,666	8	576.747,356 641.432,034	68.718
8	576.747,356 641.432,034	9	576.678,036 641.322,694	129.462
9	576.678,036 641.322,694	1	576.660,115 641.293,6	34.171

** Lungimile segmentelor sunt determinate în planul de proiecție Stereo 70 și sunt rotunjite la 1 milimetru.

*** Distanța dintre puncte este formată din segmente cumulate ce sunt mai mici decât valoarea 1 milimetru.

**DATE DESPRE IMOBILUL NR. 10248**

Oficiul de Cadastru și Publicitate Imobiliară NEAMT
Biroul de Cadastru și Publicitate Imobiliară Targu-Neamt

A. Partea I. Descrierea imobilului

TEREN Extravilan

Adresa: Jud. Neamt

Nr. Crt	Nr cadastral Nr. topografic	Suprafața* (mp)	Observații / Referințe
A1		5.870	Sector cadastral:66 Teren imprejmuit;

B. Partea II. Proprietari și acte

Inscrieri privitoare la dreptul de proprietate și alte drepturi reale		Referințe
/		
Act Administrativ nr. 14218, din 14/09/2023 emis de PRIMARIA COMUNEI PIPIRIG;		
B1	Inscrierea posesiei, drept de PROPRIETATE, dobandit prin Lege, cota actuala 1/1, cota initiala 1/1 1) GHERASIM VASILE	A1

C. Partea III. SARCINI .

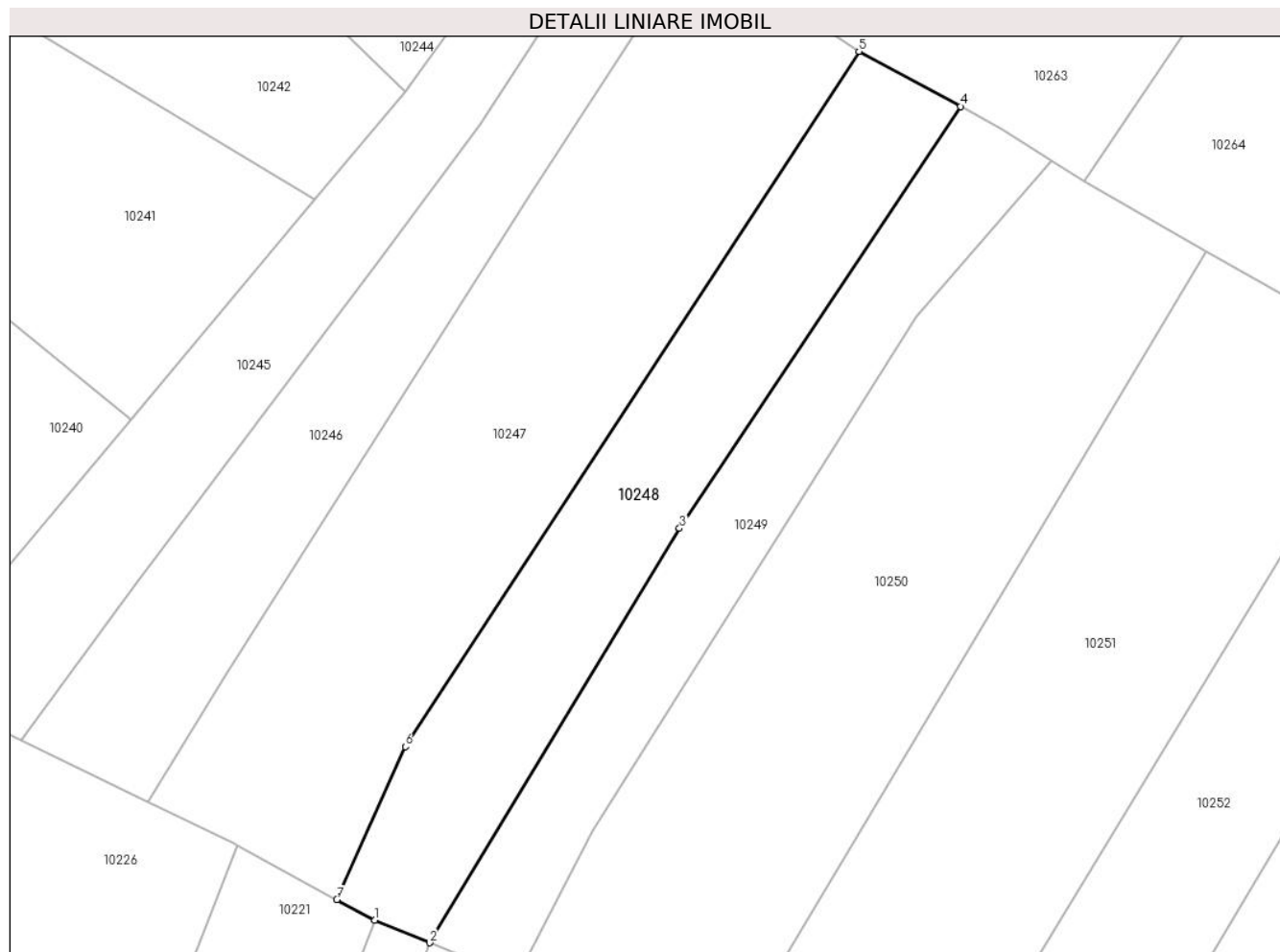
Inscrieri privind dezmembramintele dreptului de proprietate, drepturi reale de garanție și sarcini	Referințe
NU SUNT	

Anexa Nr. 1 La Partea I

Teren

Nr cadastral	Suprafața (mp)*	Observații / Referințe
	5.870	

* Suprafața este determinată în planul de proiecție Stereo 70.



Date referitoare la teren

Crt	Categorie folosință	Intravilan	Suprafața (mp)	Tarla	Parcelă	Nr. topo	Observații / Referințe
1	faneata	NU	5.870	-	-	-	

Lungime Segmente

1) Valorile lungimilor segmentelor sunt obținute din proiecție în plan.

Punct început	X / Y	Punct sfârșit	X / Y	Lungime segment (** (m)
1	576.711,862 641.266,602	2	576.724,391 641.261,492	13.531
2	576.724,391 641.261,492	3	576.781,273 641.355,801	110.135
3	576.781,273 641.355,801	4	576.845,31 641.451,808	115.404
4	576.845,31 641.451,808	5	576.822,152 641.464,316	26.32
5	576.822,152 641.464,316	6	576.718,81 641.306,106	188.971

Punct început	X / Y	Punct sfârșit	X / Y	Lungime segment (** (m)
6	576.718,81 641.306,106	7	576.703,204 641.271,298	38.146
7	576.703,204 641.271,298	1	576.711,862 641.266,602	9.85

** Lungimile segmentelor sunt determinate în planul de proiecție Stereo 70 și sunt rotunjite la 1 milimetru.

*** Distanța dintre puncte este formată din segmente cumulate ce sunt mai mici decât valoarea 1 milimetru.

**DATE DESPRE IMOBILUL NR. 10249**

Oficiul de Cadastru și Publicitate Imobiliară NEAMT
Biroul de Cadastru și Publicitate Imobiliară Targu-Neamt

A. Partea I. Descrierea imobilului

TEREN Extravilan

Adresa: Jud. Neamt

Nr. Crt	Nr cadastral Nr. topografic	Suprafața* (mp)	Observații / Referințe
A1		4.410	Sector cadastral:66 Teren imprejmuit;

B. Partea II. Proprietari și acte

Inscrieri privitoare la dreptul de proprietate și alte drepturi reale		Referințe
/		
Act Administrativ nr. 14218, din 14/09/2023 emis de PRIMARIA COMUNEI PIPIRIG;		
B1	Inscrierea posesiei, drept de PROPRIETATE, dobandit prin Lege, cota actuala 1/1, cota initiala 1/1 1) ȘUTU DOINA	A1

C. Partea III. SARCINI .

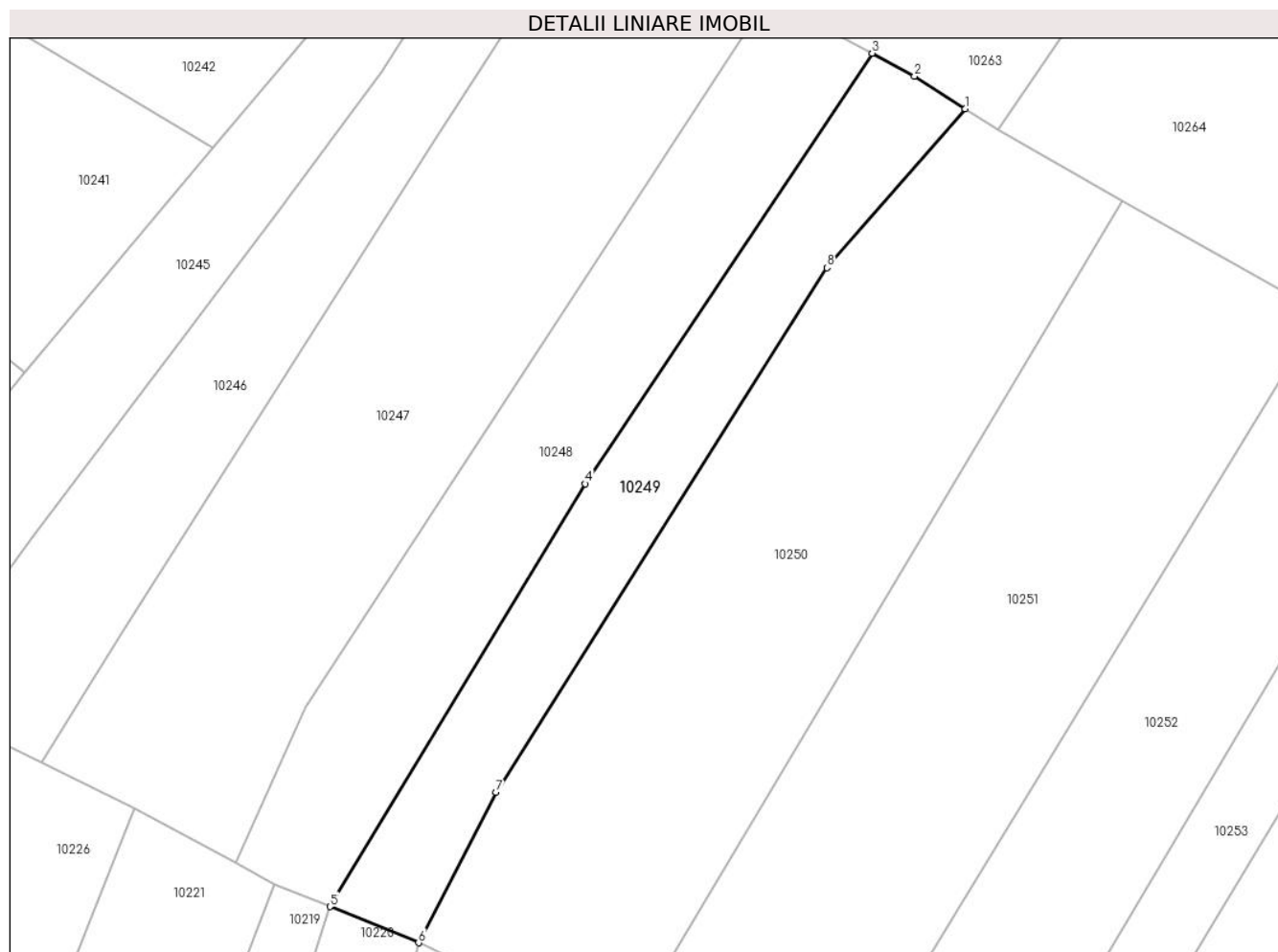
Inscrieri privind dezmembramintele dreptului de proprietate, drepturi reale de garanție și sarcini	Referințe
NU SUNT	

Anexa Nr. 1 La Partea I

Teren

Nr cadastral	Suprafața (mp)*	Observații / Referințe
	4.410	

* Suprafața este determinată în planul de proiecție Stereo 70.



Date referitoare la teren

Crt	Categorie folosință	Intra vilan	Suprafața (mp)	Tarla	Parcelă	Nr. topo	Observații / Referințe
1	faneata	NU	4.410	-	-	-	

Lungime Segmente

1) Valorile lungimilor segmentelor sunt obținute din proiecție în plan.

Punct început	X / Y	Punct sfârșit	X / Y	Lungime segment (** (m)
1	576.866,072 641.439,397	2	576.854,791 641.446,687	13.431
2	576.854,791 641.446,687	3	576.845,31 641.451,808	10.776
3	576.845,31 641.451,808	4	576.781,273 641.355,801	115.404
4	576.781,273 641.355,801	5	576.724,391 641.261,492	110.135
5	576.724,391 641.261,492	6	576.744,093 641.253,455	21.278

Punct început	X / Y	Punct sfârșit	X / Y	Lungime segment (** (m)
6	576.744,093 641.253,455	7	576.761,378 641.286,992	37.729
7	576.761,378 641.286,992	8	576.835,251 641.403,968	138.35
8	576.835,251 641.403,968	1	576.866,072 641.439,397	46.959

** Lungimile segmentelor sunt determinate în planul de proiecție Stereo 70 și sunt rotunjite la 1 milimetru.

*** Distanța dintre puncte este formată din segmente cumulate ce sunt mai mici decât valoarea 1 milimetru.

**DATE DESPRE IMOBILUL NR. 10250**

Oficiul de Cadastru și Publicitate Imobiliară NEAMT
Biroul de Cadastru și Publicitate Imobiliară Targu-Neamt

A. Partea I. Descrierea imobilului

TEREN Extravilan

Adresa: Jud. Neamt

Nr. Crt	Nr cadastral Nr. topografic	Suprafața* (mp)	Observații / Referințe
A1		10.900	Sector cadastral:66 Teren imprejmuit;

B. Partea II. Proprietari și acte

Inscrieri privitoare la dreptul de proprietate și alte drepturi reale		Referințe
/		
Act Administrativ nr. 14218, din 14/09/2023 emis de PRIMARIA COMUNEI PIPIRIG;		
B1	Inscrierea posesiei, drept de PROPRIETATE, dobandit prin Lege, cota actuala 1/1, cota initiala 1/1 1) LAZĂR ȘTEFAN 2) LAZĂR RODICA	A1

C. Partea III. SARCINI .

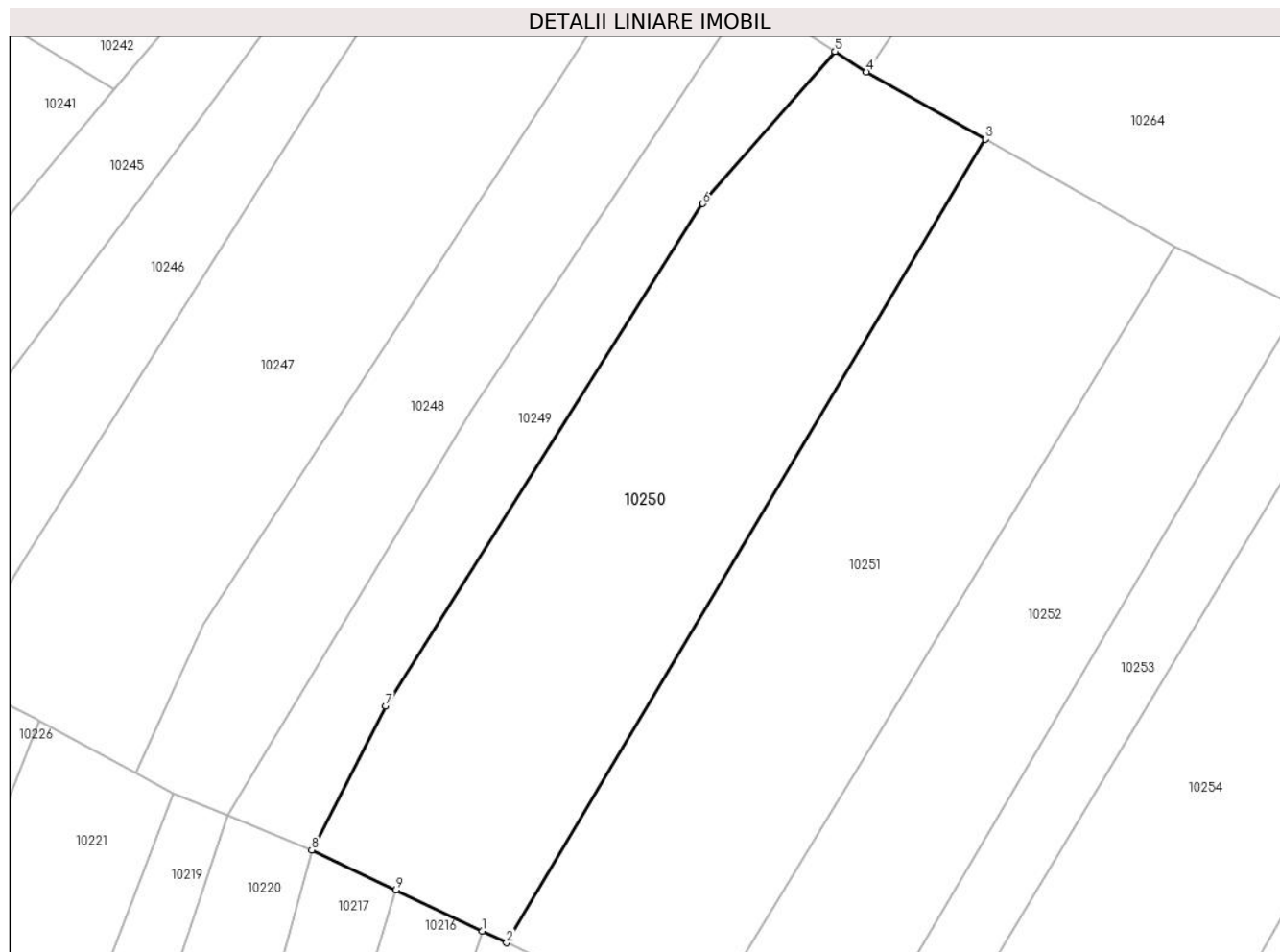
Inscrieri privind dezmembramintele dreptului de proprietate, drepturi reale de garanție și sarcini	Referințe
NU SUNT	

Anexa Nr. 1 La Partea I

Teren

Nr cadastral	Suprafața (mp)*	Observații / Referințe
	10.900	

* Suprafața este determinată în planul de proiecție Stereo 70.



Date referitoare la teren

Crt	Categorie folosință	Intravilan	Suprafața (mp)	Tarla	Parcelă	Nr. topo	Observații / Referințe
1	faneata	NU	10.900	-	-	-	

Lungime Segmente

1) Valorile lungimilor segmentelor sunt obținute din proiecție în plan.

Punct început	X / Y	Punct sfârșit	X / Y	Lungime segment (** (m)
1	576.783,913 641.234,539	2	576.789,558 641.231,857	6.25
2	576.789,558 641.231,857	3	576.901,227 641.418,922	217.861
3	576.901,227 641.418,922	4	576.873,418 641.434,651	31.949
4	576.873,418 641.434,651	5	576.866,072 641.439,397	8.746
5	576.866,072 641.439,397	6	576.835,251 641.403,968	46.959

Punct început	X / Y	Punct sfârşit	X / Y	Lungime segment (** (m)
6	576.835,251 641.403,968	7	576.761,378 641.286,992	138.35
7	576.761,378 641.286,992	8	576.744,093 641.253,455	37.729
8	576.744,093 641.253,455	9	576.763,708 641.244,137	21.716
9	576.763,708 641.244,137	1	576.783,913 641.234,539	22.369

** Lungimile segmentelor sunt determinate în planul de proiecție Stereo 70 și sunt rotunjite la 1 milimetru.

*** Distanța dintre puncte este formată din segmente cumulate ce sunt mai mici decât valoarea 1 milimetru.

**DATE DESPRE IMOBILUL NR. 10251**

Oficiul de Cadastru și Publicitate Imobiliară NEAMT
Biroul de Cadastru și Publicitate Imobiliară Targu-Neamt

A. Partea I. Descrierea imobilului

TEREN Extravilan

Adresa: Jud. Neamt

Nr. Crt	Nr cadastral Nr. topografic	Suprafața* (mp)	Observații / Referințe
A1		10.752	Sector cadastral:66 Teren imprejmuit;

B. Partea II. Proprietari și acte

Inscrieri privitoare la dreptul de proprietate și alte drepturi reale		Referințe
/		
Act Administrativ nr. 14218, din 14/09/2023 emis de PRIMĂRIA COMUNEI PIPIRIG;		
B1	Inscrierea posesiei, drept de PROPRIETATE, dobandit prin Lege, cota actuala 1/1, cota initiala 1/1 1) BÎRGĂOANU EVA	A1

C. Partea III. SARCINI .

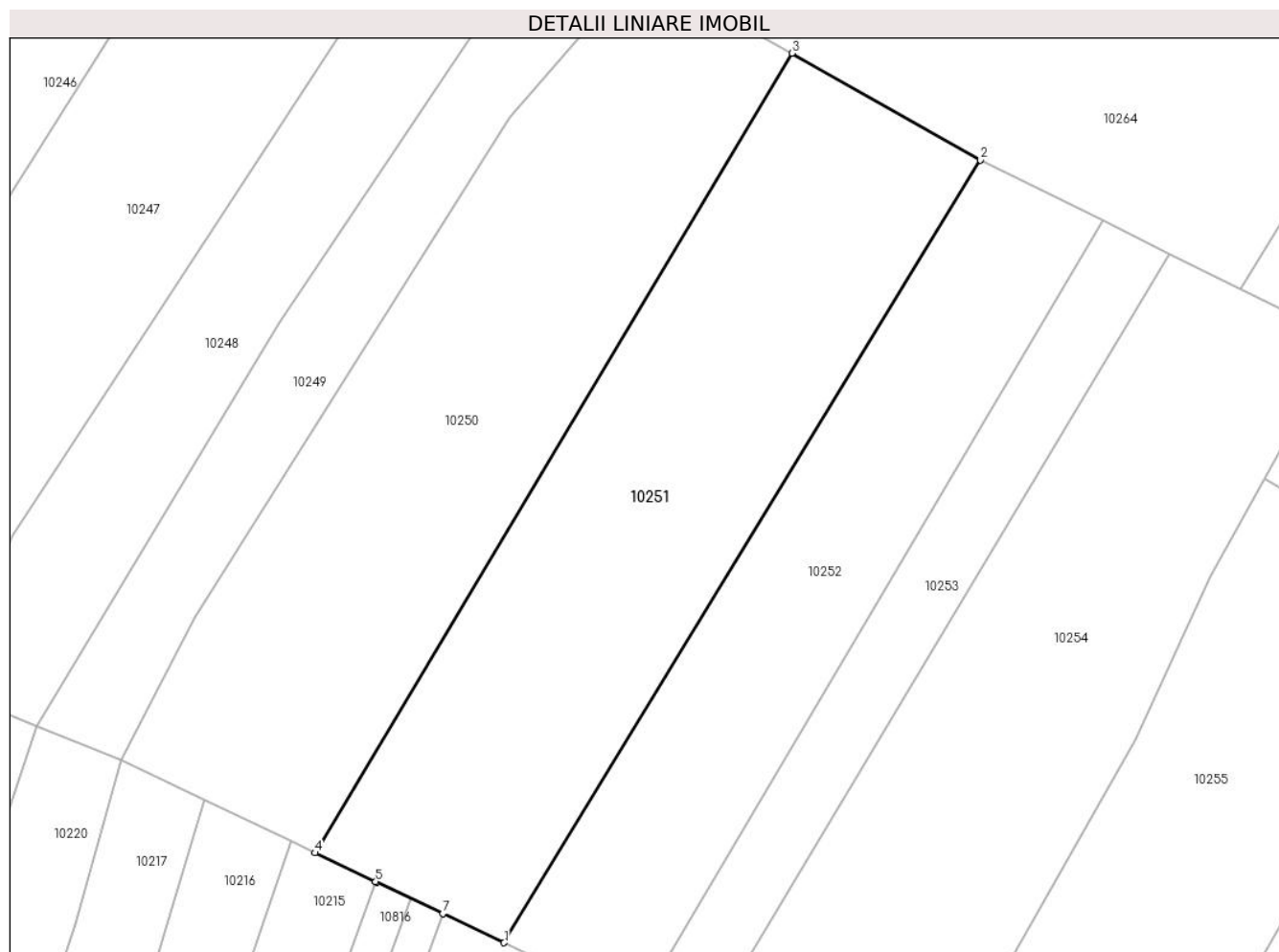
Inscrieri privind dezmembramintele dreptului de proprietate, drepturi reale de garanție și sarcini	Referințe
NU SUNT	

Anexa Nr. 1 La Partea I

Teren

Nr cadastral	Suprafața (mp)*	Observații / Referințe
	10.752	

* Suprafața este determinată în planul de proiecție Stereo 70.



Date referitoare la teren

Crt	Categorie folosință	Intra vilan	Suprafața (mp)	Tarla	Parcelă	Nr. topo	Observații / Referințe
1	faneata	NU	10.752	-	-	-	

Lungime Segmente

1) Valorile lungimilor segmentelor sunt obținute din proiecție în plan.

Punct început	X / Y	Punct sfârșit	X / Y	Lungime segment (** (m)
1	576.833,838 641.210,822	2	576.945,38 641.393,949	214.423
2	576.945,38 641.393,949	3	576.901,227 641.418,922	50.726
3	576.901,227 641.418,922	4	576.789,558 641.231,857	217.861
4	576.789,558 641.231,857	5	576.803,781 641.225,1	15.746
5	576.803,781 641.225,1	6	576.804,065 641.224,965	0.314

Punct început	X / Y	Punct sfârșit	X / Y	Lungime segment (** (m)
6	576.804,065 641.224,965	7	576.819,507 641.217,63	17.096
7	576.819,507 641.217,63	1	576.833,838 641.210,822	15.866

** Lungimile segmentelor sunt determinate în planul de proiecție Stereo 70 și sunt rotunjite la 1 milimetru.

*** Distanța dintre puncte este formată din segmente cumulate ce sunt mai mici decât valoarea 1 milimetru.

**DATE DESPRE IMOBILUL NR. 10252**

Oficiul de Cadastru și Publicitate Imobiliară NEAMT
Biroul de Cadastru și Publicitate Imobiliară Targu-Neamt

A. Partea I. Descrierea imobilului

TEREN Extravilan

Adresa: Jud. Neamt

Nr. Crt	Nr cadastral Nr. topografic	Suprafața* (mp)	Observații / Referințe
A1		7.123	Sector cadastral:66 Teren imprejmuit;

B. Partea II. Proprietari și acte

Inscrieri privitoare la dreptul de proprietate și alte drepturi reale		Referințe
/		
Act Administrativ nr. 14218, din 14/09/2023 emis de PRIMĂRIA COMUNEI PIPIRIG;		
B1	Inscrierea posesiei, drept de PROPRIETATE, dobandit prin Lege, cota actuala 1/1, cota initiala 1/1 1) ILIE VASILE	A1

C. Partea III. SARCINI .

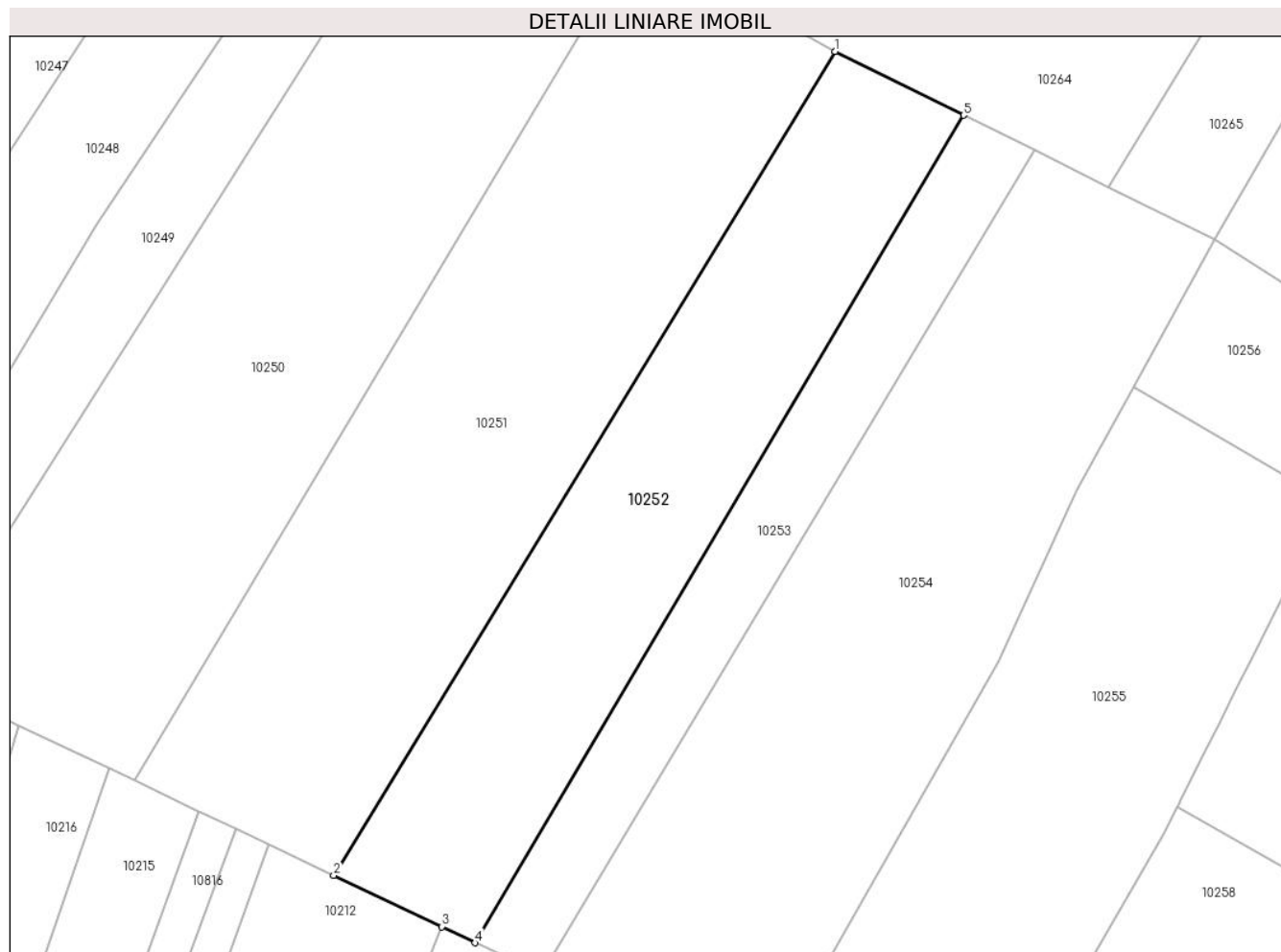
Inscrieri privind dezmembramintele dreptului de proprietate, drepturi reale de garanție și sarcini	Referințe
NU SUNT	

Anexa Nr. 1 La Partea I

Teren

Nr cadastral	Suprafața (mp)*	Observații / Referințe
	7.123	

* Suprafața este determinată în planul de proiecție Stereo 70.



Date referitoare la teren

Crt	Categorie folosință	Intravilan	Suprafața (mp)	Tarla	Parcelă	Nr. topo	Observații / Referințe
1	faneata	NU	7.123	-	-	-	

Lungime Segmente

1) Valorile lungimilor segmentelor sunt obținute din proiecție în plan.

Punct început	X / Y	Punct sfârșit	X / Y	Lungime segment (** (m)
1	576.945,38 641.393,949	2	576.833,838 641.210,822	214.423
2	576.833,838 641.210,822	3	576.857,838 641.199,42	26.571
3	576.857,838 641.199,42	4	576.865,34 641.195,856	8.306
4	576.865,34 641.195,856	5	576.974,006 641.379,749	213.6
5	576.974,006 641.379,749	1	576.945,38 641.393,949	31.954

**** Lungimile segmentelor sunt determinate în planul de proiecție Stereo 70 și sunt rotunjite la 1 milimetru.**

***** Distanța dintre puncte este formată din segmente cumulate ce sunt mai mici decât valoarea 1 milimetru.**

**DATE DESPRE IMOBILUL NR. 10253**

Oficiul de Cadastru și Publicitate Imobiliară NEAMT
Biroul de Cadastru și Publicitate Imobiliară Targu-Neamt

A. Partea I. Descrierea imobilului

TEREN Extravilan

Adresa: Jud. Neamt

Nr. Crt	Nr cadastral Nr. topografic	Suprafața* (mp)	Observații / Referințe
A1		3.601	Sector cadastral:66 Teren neimprejmuit;

B. Partea II. Proprietari și acte

Inscrieri privitoare la dreptul de proprietate și alte drepturi reale		Referințe
/		
Act Administrativ nr. 14218, din 14/09/2023 emis de PRIMARIA COMUNEI PIPIRIG;		
B1	Inscrierea posesiei, drept de PROPRIETATE, dobandit prin Lege, cota actuala 1/1, cota initiala 1/1 1) NICUȚĂ GHEORGHE 2) NICUȚĂ IOANA	A1

C. Partea III. SARCINI .

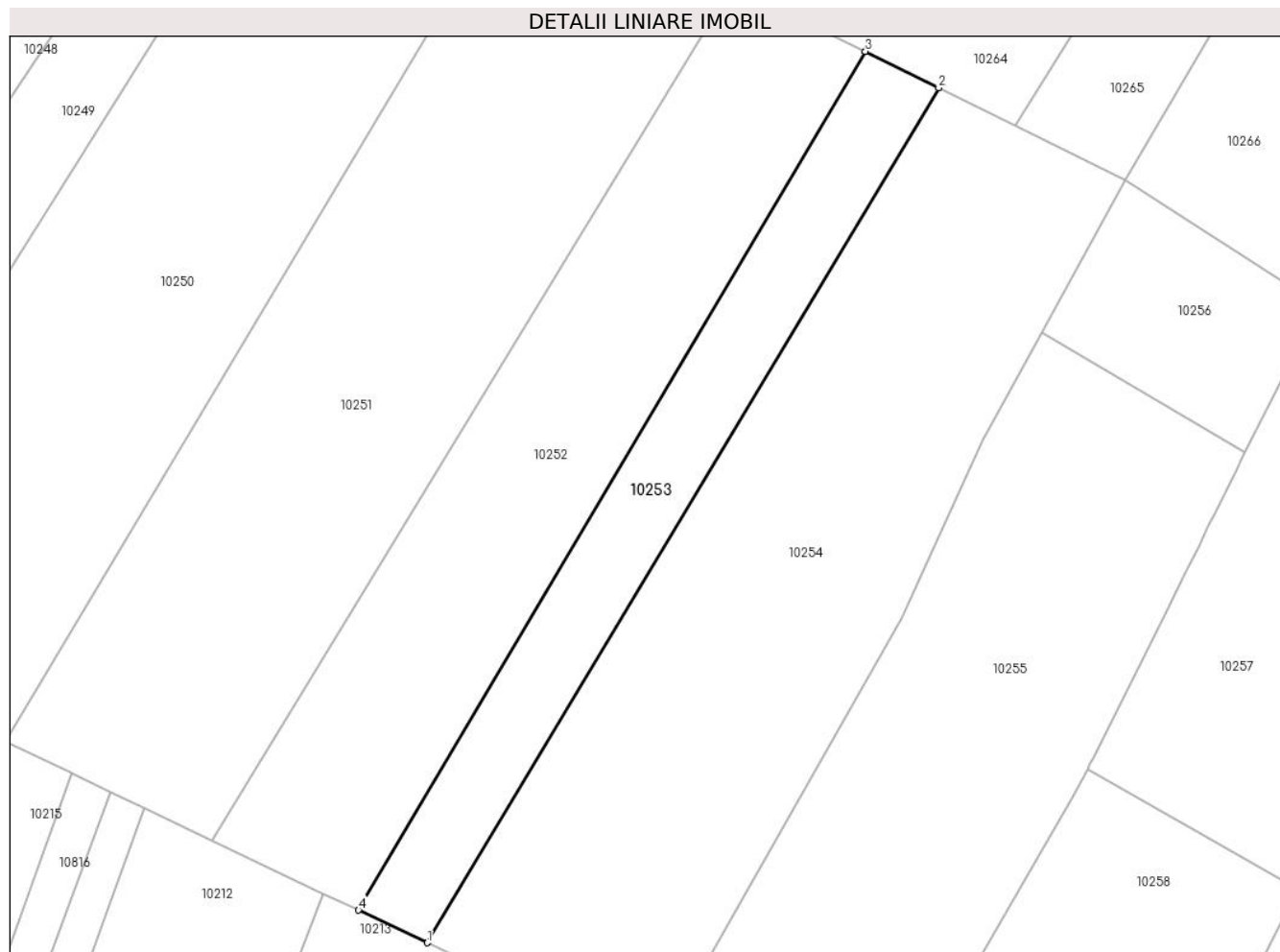
Inscrieri privind dezmembramintele dreptului de proprietate, drepturi reale de garanție și sarcini	Referințe
NU SUNT	

Anexa Nr. 1 La Partea I

Teren

Nr cadastral	Suprafața (mp)*	Observații / Referințe
	3.601	

* Suprafața este determinată în planul de proiecție Stereo 70.



Date referitoare la teren

Crt	Categorie folosință	Intra vilan	Suprafața (mp)	Tarla	Parcelă	Nr. topo	Observații / Referințe
1	faneata	NU	3.601	-	-	-	

Lungime Segmente

1) Valorile lungimilor segmentelor sunt obținute din proiecție în plan.

Punct început	X / Y	Punct sfârșit	X / Y	Lungime segment (** (m)
1	576.880,059 641.188,864	2	576.989,732 641.371,947	213.419
2	576.989,732 641.371,947	3	576.974,006 641.379,749	17.555
3	576.974,006 641.379,749	4	576.865,34 641.195,856	213.6
4	576.865,34 641.195,856	1	576.880,059 641.188,864	16.295

** Lungimile segmentelor sunt determinate în planul de proiecție Stereo 70 și sunt rotunjite la 1 milimetru.

***** Distanţa dintre puncte este formată din segmente cumulate ce sunt mai mici decât valoarea 1 milimetru.**

**DATE DESPRE IMOBILUL NR. 10254**

Oficiul de Cadastru și Publicitate Imobiliară NEAMT
Biroul de Cadastru și Publicitate Imobiliară Targu-Neamt

A. Partea I. Descrierea imobilului

TEREN Extravilan

Adresa: Jud. Neamt

Nr. Crt	Nr cadastral Nr. topografic	Suprafața* (mp)	Observații / Referințe
A1		10.638	Sector cadastral:66 Teren neimprejmuit;

B. Partea II. Proprietari și acte

Inscrieri privitoare la dreptul de proprietate și alte drepturi reale		Referințe
/		
Act Normativ nr. 7, din 13/03/1996 emis de GUVERNUL ROMÂNIEI;		
B1	Inscrierea provizorie, drept de PROPRIETATE, dobandit prin Lege, cota actuala 1/1, cota initiala 1/1 1) COMUNA PIPIRIG, CIF:99999999999999, Proprietar neidentificat	A1

C. Partea III. SARCINI .

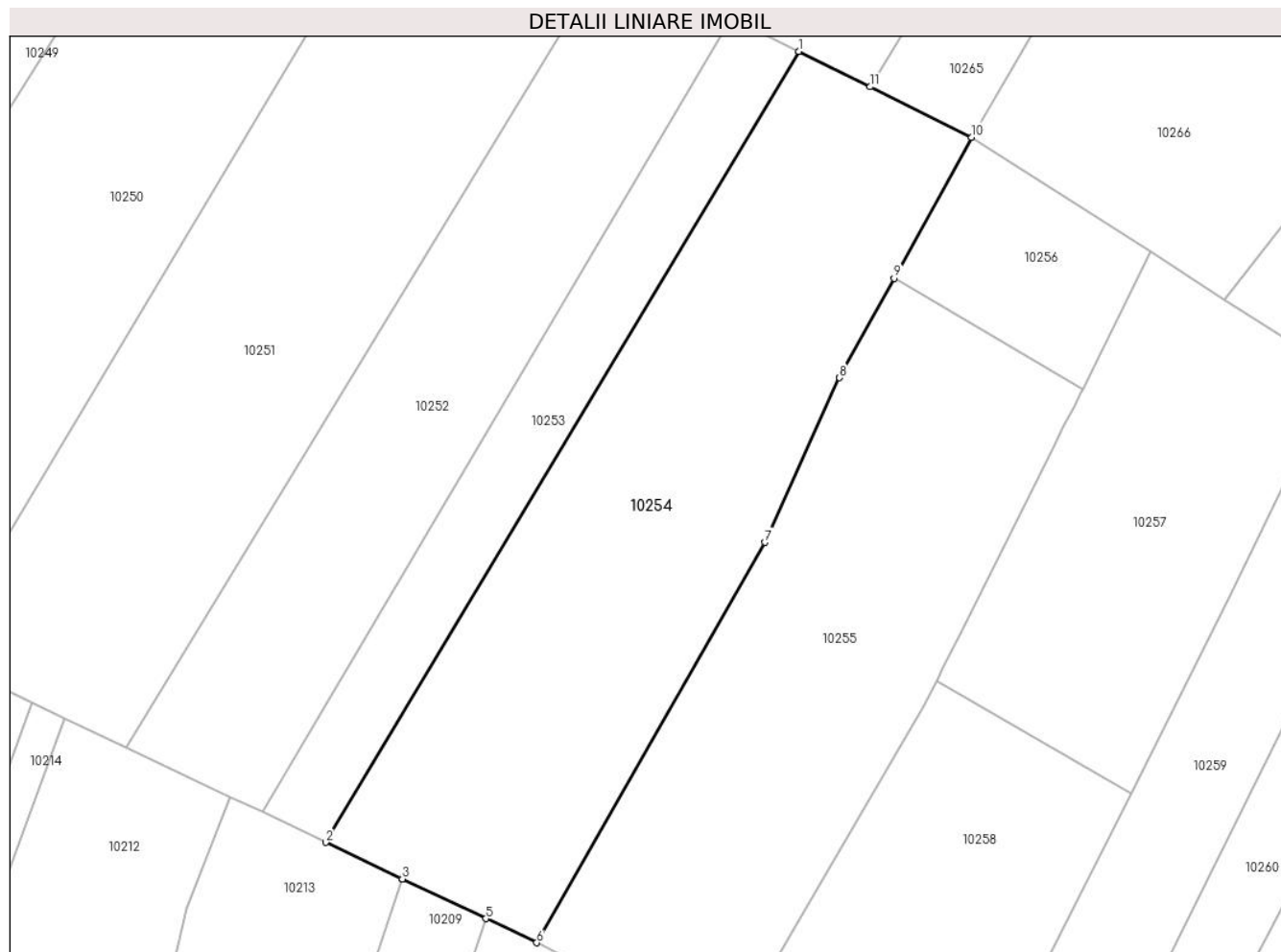
Inscrieri privind dezmembramintele dreptului de proprietate, drepturi reale de garanție și sarcini	Referințe
NU SUNT	

Anexa Nr. 1 La Partea I

Teren

Nr cadastral	Suprafața (mp)*	Observații / Referințe
	10.638	

* Suprafața este determinată în planul de proiecție Stereo 70.



Date referitoare la teren

Crt	Categorie folosință	Intravilan	Suprafața (mp)	Tarla	Parcelă	Nr. topo	Observații / Referințe
1	faneata	NU	10.638	-	-	-	

Lungime Segmente

1) Valorile lungimilor segmentelor sunt obținute din proiecție în plan.

Punct început	X / Y	Punct sfârșit	X / Y	Lungime segment (** (m)
1	576.989,732 641.371,947	2	576.880,059 641.188,864	213.419
2	576.880,059 641.188,864	3	576.897,818 641.180,427	19.661
3	576.897,818 641.180,427	4	576.897,872 641.180,402	0.06
4	576.897,872 641.180,402	5	576.917,21 641.171,215	21.409
5	576.917,21 641.171,215	6	576.928,953 641.165,636	13.001

Punct început	X / Y	Punct sfârșit	X / Y	Lungime segment (** (m)
6	576.928,953 641.165,636	7	576.981,807 641.258,312	106.688
7	576.981,807 641.258,312	8	576.999,141 641.296,407	41.853
8	576.999,141 641.296,407	9	577.011,804 641.319,418	26.265
9	577.011,804 641.319,418	10	577.029,778 641.352,081	37.282
10	577.029,778 641.352,081	11	577.006,254 641.363,751	26.26
11	577.006,254 641.363,751	1	576.989,732 641.371,947	18.443

** Lungimile segmentelor sunt determinate în planul de proiecție Stereo 70 și sunt rotunjite la 1 milimetru.

*** Distanța dintre puncte este formată din segmente cumulate ce sunt mai mici decât valoarea 1 milimetru.

**DATE DESPRE IMOBILUL NR. 10255**

Oficiul de Cadastru și Publicitate Imobiliară NEAMT
Biroul de Cadastru și Publicitate Imobiliară Targu-Neamt

A. Partea I. Descrierea imobilului

TEREN Extravilan

Adresa: Jud. Neamt

Nr. Crt	Nr cadastral Nr. topografic	Suprafața* (mp)	Observații / Referințe
A1		8.731	Sector cadastral:66 Teren imprejmuit;

B. Partea II. Proprietari și acte

Inscrieri privitoare la dreptul de proprietate și alte drepturi reale	Referințe
/	
Act Administrativ nr. 14218, din 14/09/2023 emis de PRIMARIA COMUNEI PIPIRIG;	
B1	Inscrierea posesiei, drept de PROPRIETATE, dobandit prin Lege, cota actuala 1/1, cota initiala 1/1 1) SPUMĂ VASILICĂ
	A1

C. Partea III. SARCINI .

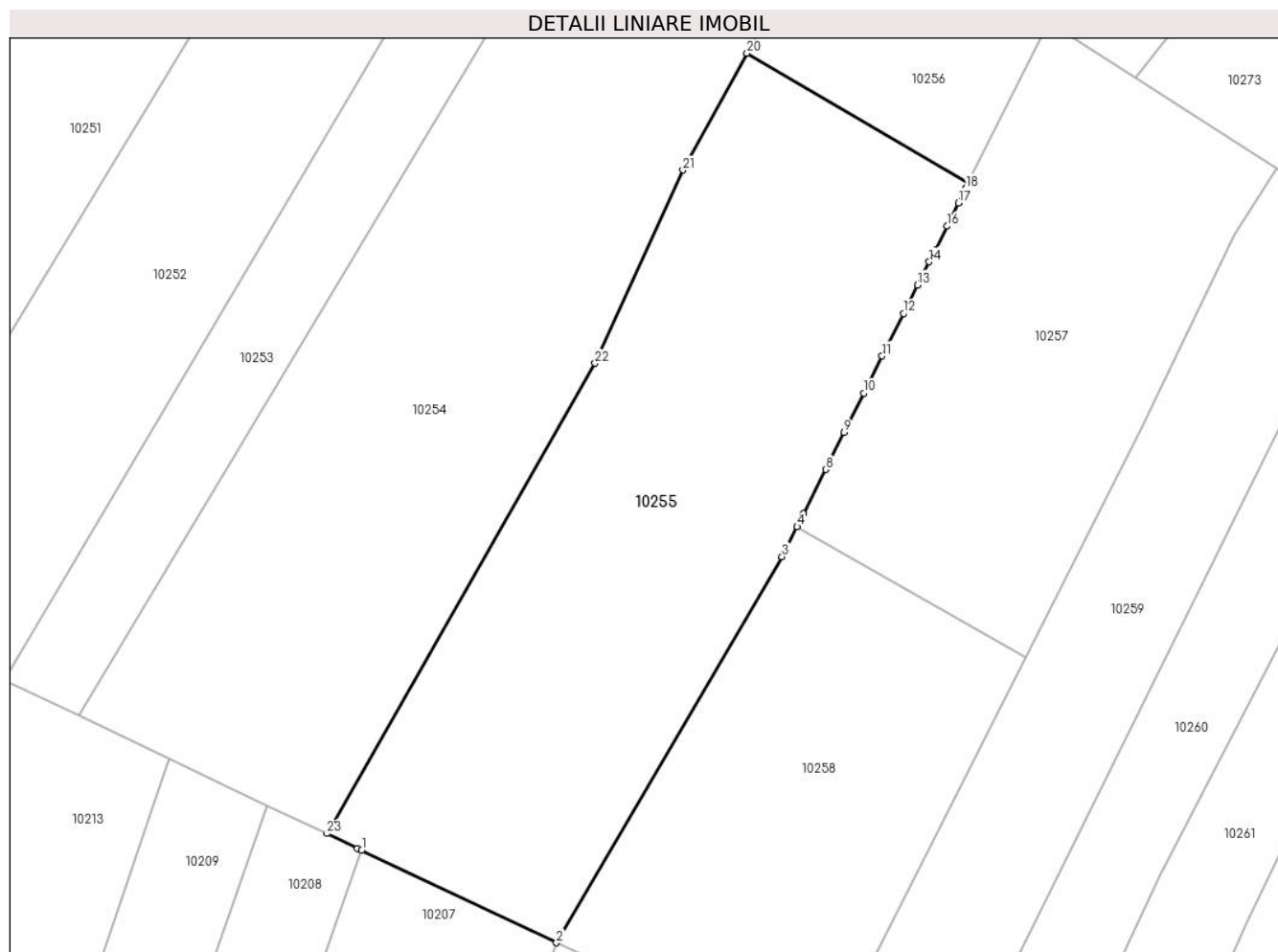
Inscrieri privind dezmembramintele dreptului de proprietate, drepturi reale de garanție și sarcini	Referințe
NU SUNT	

Anexa Nr. 1 La Partea I

Teren

Nr cadastral	Suprafața (mp)*	Observații / Referințe
	8.731	

* Suprafața este determinată în planul de proiecție Stereo 70.



Date referitoare la teren

Crt	Categorie folosință	Intravilan	Suprafața (mp)	Tarla	Parcelă	Nr. topo	Observații / Referințe
1	faneata	NU	8.731	-	-	-	

Lungime Segmente

1) Valorile lungimilor segmentelor sunt obținute din proiecție în plan.

Punct început	X / Y	Punct sfârșit	X / Y	Lungime segment (** (m)
1	576.935,806 641.162,381	2	576.974,205 641.144,139	42.512
3	577.018,691 641.220,214	4	577.021,642 641.226,125	6.607
5	577.022,021 641.226,882	6	577.022,188 641.227,217	0.374
7	577.022,922 641.228,688	8	577.027,275 641.237,404	9.743
9	577.030,9 641.244,662	10	577.034,787 641.252,446	8.701

Punct început	X / Y	Punct sfârșit	X / Y	Lungime segment (** (m)
2	576.974,205 641.144,139	3	577.018,691 641.220,214	88.127
4	577.021,642 641.226,125	5	577.022,021 641.226,882	0.847
6	577.022,188 641.227,217	7	577.022,922 641.228,688	1.644
8	577.027,275 641.237,404	9	577.030,9 641.244,662	8.113
10	577.034,787 641.252,446	11	577.038,44 641.259,761	8.176

Punct început	X / Y	Punct sfârșit	X / Y	Lungime segment (** (m)
11	577.038,44 641.259,761	12	577.042,635 641.268,161	9.389
13	577.045,416 641.273,73	14	577.047,703 641.278,31	5.119
15	577.048,88 641.280,666	16	577.051,211 641.285,333	5.217
17	577.053,509 641.289,935	18	577.054,944 641.292,809	3.212
19	577.055,422 641.293,767	20	577.011,804 641.319,418	50.601
21	576.999,141 641.296,407	22	576.981,807 641.258,312	41.853
23	576.928,953 641.165,636	24	576.934,976 641.162,775	6.668

Punct început	X / Y	Punct sfârșit	X / Y	Lungime segment (** (m)
12	577.042,635 641.268,161	13	577.045,416 641.273,73	6.225
14	577.047,703 641.278,31	15	577.048,88 641.280,666	2.634
16	577.051,211 641.285,333	17	577.053,509 641.289,935	5.144
18	577.054,944 641.292,809	19	577.055,422 641.293,767	1.071
20	577.011,804 641.319,418	21	576.999,141 641.296,407	26.265
22	576.981,807 641.258,312	23	576.928,953 641.165,636	106.688
24	576.934,976 641.162,775	1	576.935,806 641.162,381	0.919

** Lungimile segmentelor sunt determinate în planul de proiecție Stereo 70 și sunt rotunjite la 1 milimetru.

*** Distanța dintre puncte este formată din segmente cumulate ce sunt mai mici decât valoarea 1 milimetru.

**DATE DESPRE IMOBILUL NR. 10256**

Oficiul de Cadastru și Publicitate Imobiliară NEAMT
Biroul de Cadastru și Publicitate Imobiliară Targu-Neamt

A. Partea I. Descrierea imobilului

TEREN Extravilan

Adresa: Jud. Neamt

Nr. Crt	Nr cadastral Nr. topografic	Suprafața* (mp)	Observații / Referințe
A1		1.812	Sector cadastral:66 Teren imprejmuit;

B. Partea II. Proprietari și acte

Inscrieri privitoare la dreptul de proprietate și alte drepturi reale		Referințe
/		
Act Administrativ nr. 14218, din 14/09/2023 emis de PRIMARIA COMUNEI PIPIRIG;		
B1	Inscrierea posesiei, drept de PROPRIETATE, dobandit prin Lege, cota actuala 1/1, cota initiala 1/1 1) MAXIM VIOREL	A1

C. Partea III. SARCINI .

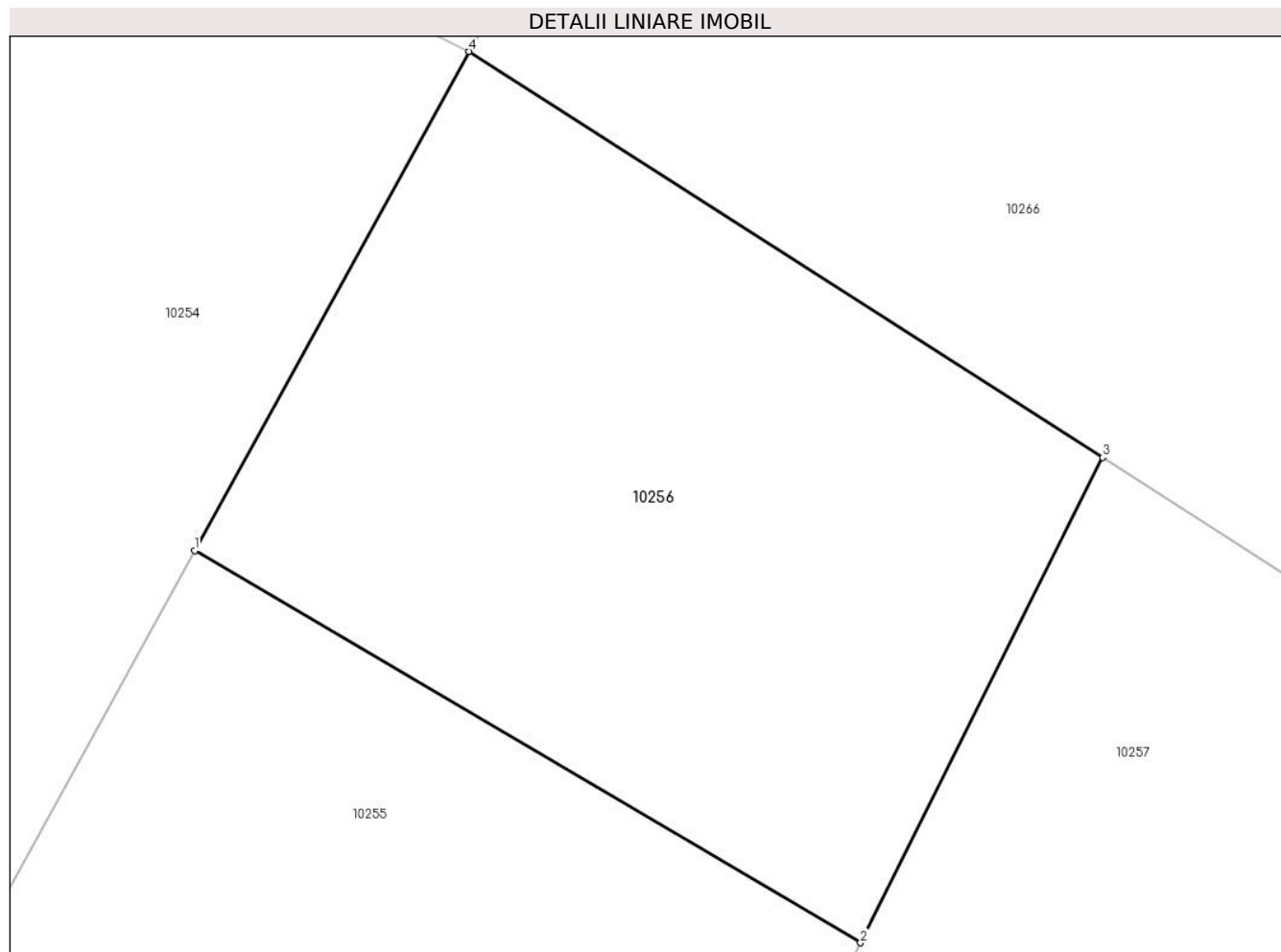
Inscrieri privind dezmembramintele dreptului de proprietate, drepturi reale de garanție și sarcini	Referințe
NU SUNT	

Anexa Nr. 1 La Partea I

Teren

Nr cadastral	Suprafața (mp)*	Observații / Referințe
	1.812	

* Suprafața este determinată în planul de proiecție Stereo 70.



Date referitoare la teren

Crt	Categorie folosință	Intra vilan	Suprafața (mp)	Tarla	Parcelă	Nr. topo	Observații / Referințe
1	faneata	NU	1.812	-	-	-	

Lungime Segmente

1) Valorile lungimilor segmentelor sunt obținute din proiecție în plan.

Punct început	X / Y	Punct sfârșit	X / Y	Lungime segment (** (m)
1	577.011,804 641.319,418	2	577.055,422 641.293,767	50.601
2	577.055,422 641.293,767	3	577.071,275 641.325,512	35.483
3	577.071,275 641.325,512	4	577.029,778 641.352,081	49.274
4	577.029,778 641.352,081	1	577.011,804 641.319,418	37.282

** Lungimile segmentelor sunt determinate în planul de proiecție Stereo 70 și sunt rotunjite la 1 milimetru.

***** Distanţa dintre puncte este formată din segmente cumulate ce sunt mai mici decât valoarea 1 milimetru.**

**DATE DESPRE IMOBILUL NR. 10257**

Oficiul de Cadastru și Publicitate Imobiliară NEAMT
Biroul de Cadastru și Publicitate Imobiliară Targu-Neamt

A. Partea I. Descrierea imobilului

TEREN Extravilan

Adresa: Jud. Neamt, punct 'Coasta Doliei'

Nr. Crt	Nr cadastral Nr. topografic	Suprafața* (mp)	Observații / Referințe
A1	53698	5.700	Sector cadastral:66 Teren imprejmuit;

B. Partea II. Proprietari și acte

Inscrieri privitoare la dreptul de proprietate și alte drepturi reale		Referințe
11096 / 21/04/2023		
Act Notarial nr. ACT DE PARTAJ SUCCESORAL VOLUNTAR aut. nr. 1484, din 20/04/2023 emis de BIN Teodorescu Mihaela;		
B3	Intabulare, drept de PROPRIETATE, cu titlu de drept de PARTAJ, dobandit prin Conventie, cota actuala 1/1, cota initiala 1/1 1) ILIE ANDREI , bun propriu	A1

C. Partea III. SARCINI .

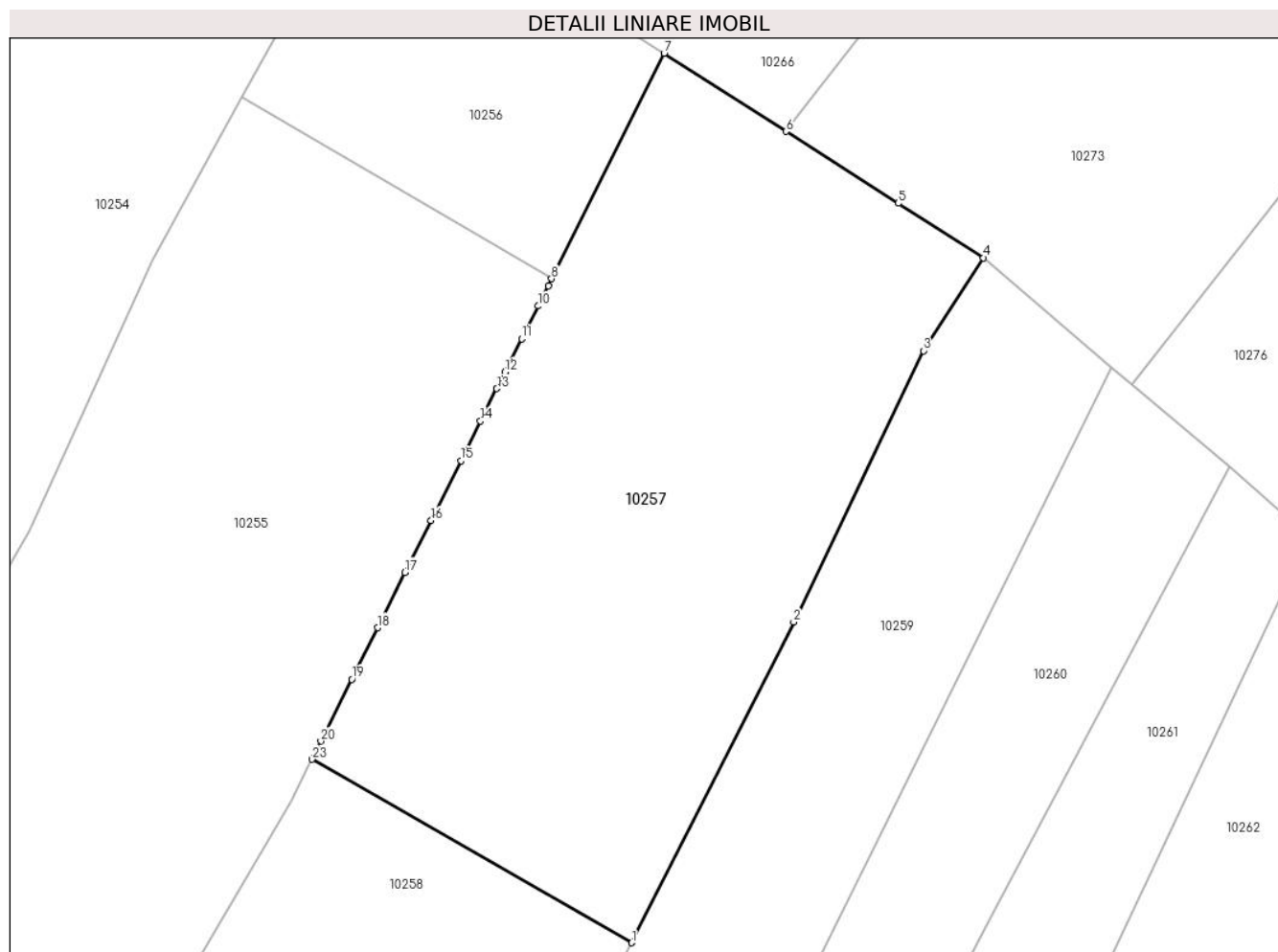
Inscrieri privind dezmembramintele dreptului de proprietate, drepturi reale de garanție și sarcini	Referințe
NU SUNT	

Anexa Nr. 1 La Partea I

Teren

Nr cadastral	Suprafața (mp)*	Observații / Referințe
53698	5.700	

* Suprafața este determinată în planul de proiecție Stereo 70.



Date referitoare la teren

Crt	Categorie folosință	Intravilan	Suprafața (mp)	Tarla	Parcelă	Nr. topo	Observații / Referințe
1	faneata	NU	5.700	-	-	-	

Lungime Segmente

1) Valorile lungimilor segmentelor sunt obținute din proiecție în plan.

Punct început	X / Y	Punct sfârșit	X / Y	Lungime segment (** (m)
1	577.066,704 641.200,309	2	577.089,515 641.245,469	50.594
3	577.107,796 641.283,641	4	577.116,27 641.296,703	15.57
5	577.104,247 641.304,4	6	577.088,448 641.314,516	18.76
7	577.071,275 641.325,512	8	577.055,422 641.293,767	35.483
9	577.054,944 641.292,809	10	577.053,509 641.289,935	3.212

Punct început	X / Y	Punct sfârșit	X / Y	Lungime segment (** (m)
2	577.089,515 641.245,469	3	577.107,796 641.283,641	42.324
4	577.116,27 641.296,703	5	577.104,247 641.304,4	14.276
6	577.088,448 641.314,516	7	577.071,275 641.325,512	20.392
8	577.055,422 641.293,767	9	577.054,944 641.292,809	1.071
10	577.053,509 641.289,935	11	577.051,211 641.285,333	5.144

Punct început	X / Y	Punct sfârșit	X / Y	Lungime segment (** (m)
11	577.051,211 641.285,333	12	577.048,88 641.280,666	5.217
13	577.047,703 641.278,31	14	577.045,416 641.273,73	5.119
15	577.042,635 641.268,161	16	577.038,44 641.259,761	9.389
17	577.034,787 641.252,446	18	577.030,9 641.244,662	8.701
19	577.027,275 641.237,404	20	577.022,922 641.228,688	9.743
21	577.022,188 641.227,217	22	577.022,021 641.226,882	0.374
23	577.021,642 641.226,125	1	577.066,704 641.200,309	51.933

Punct început	X / Y	Punct sfârșit	X / Y	Lungime segment (** (m)
12	577.048,88 641.280,666	13	577.047,703 641.278,31	2.634
14	577.045,416 641.273,73	15	577.042,635 641.268,161	6.225
16	577.038,44 641.259,761	17	577.034,787 641.252,446	8.176
18	577.030,9 641.244,662	19	577.027,275 641.237,404	8.113
20	577.022,922 641.228,688	21	577.022,188 641.227,217	1.644
22	577.022,021 641.226,882	23	577.021,642 641.226,125	0.847

** Lungimile segmentelor sunt determinate în planul de proiecție Stereo 70 și sunt rotunjite la 1 milimetru.

*** Distanța dintre puncte este formată din segmente cumulate ce sunt mai mici decât valoarea 1 milimetru.

**DATE DESPRE IMOBILUL NR. 10258**

Oficiul de Cadastru și Publicitate Imobiliară NEAMT
Biroul de Cadastru și Publicitate Imobiliară Targu-Neamt

A. Partea I. Descrierea imobilului

TEREN Extravilan

Adresa: Jud. Neamt

Nr. Crt	Nr cadastral Nr. topografic	Suprafața* (mp)	Observații / Referințe
A1		4.980	Sector cadastral:66 Teren neimprejmuit;

B. Partea II. Proprietari și acte

Inscrieri privitoare la dreptul de proprietate și alte drepturi reale		Referințe
/		
Act Administrativ nr. 14218, din 14/09/2023 emis de PRIMARIA COMUNEI PIPIRIG;		
B1	Inscrierea posesiei, drept de PROPRIETATE, dobandit prin Lege, cota actuala 1/1, cota initiala 1/1 1) BULAI VASILICA	A1

C. Partea III. SARCINI .

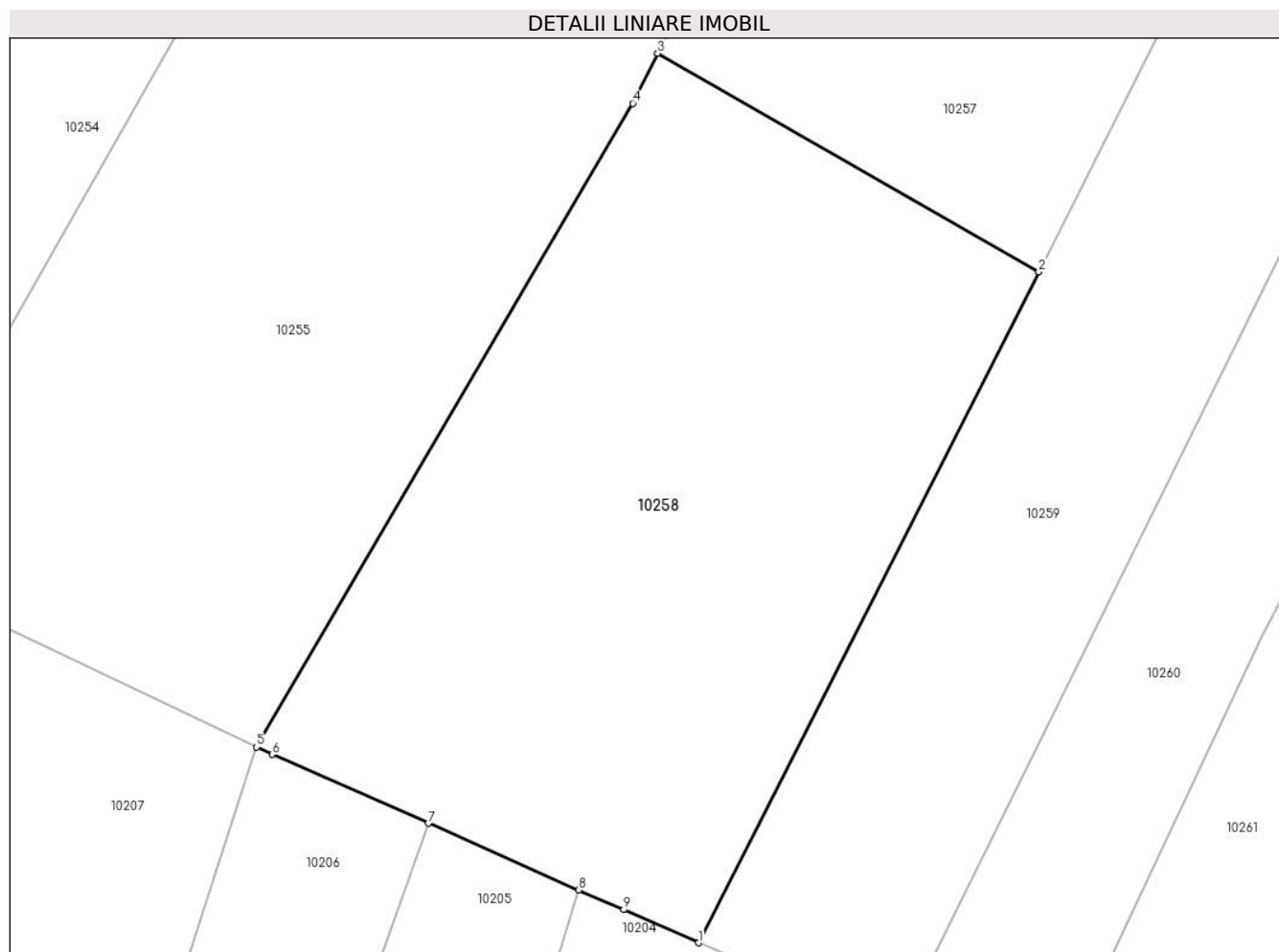
Inscrieri privind dezmembramintele dreptului de proprietate, drepturi reale de garanție și sarcini	Referințe
NU SUNT	

Anexa Nr. 1 La Partea I

Teren

Nr cadastral	Suprafața (mp)*	Observații / Referințe
	4.980	

* Suprafața este determinată în planul de proiecție Stereo 70.



Date referitoare la teren

Crt	Categorie folosință	Intravilan	Suprafața (mp)	Tarla	Parcelă	Nr. topo	Observații / Referințe
1	faneata	NU	4.980	-	-	-	

Lungime Segmente

1) Valorile lungimilor segmentelor sunt obținute din proiecție în plan.

Punct început	X / Y	Punct sfârșit	X / Y	Lungime segment (** (m)
1	577.026,452 641.120,992	2	577.066,704 641.200,309	88.946
2	577.066,704 641.200,309	3	577.021,642 641.226,125	51.933
3	577.021,642 641.226,125	4	577.018,691 641.220,214	6.607
4	577.018,691 641.220,214	5	576.974,205 641.144,139	88.127
5	576.974,205 641.144,139	6	576.976,069 641.143,254	2.063

Punct început	X / Y	Punct sfârșit	X / Y	Lungime segment (** (m)
6	576.976,069 641.143,254	7	576.994,505 641.135,108	20.155
7	576.994,505 641.135,108	8	577.012,321 641.127,235	19.478
8	577.012,321 641.127,235	9	577.017,606 641.124,9	5.778
9	577.017,606 641.124,9	1	577.026,452 641.120,992	9.671

** Lungimile segmentelor sunt determinate în planul de proiecție Stereo 70 și sunt rotunjite la 1 milimetru.

*** Distanța dintre puncte este formată din segmente cumulate ce sunt mai mici decât valoarea 1 milimetru.

**DATE DESPRE IMOBILUL NR. 10259**

Oficiul de Cadastru și Publicitate Imobiliară NEAMT
Biroul de Cadastru și Publicitate Imobiliară Targu-Neamt

A. Partea I. Descrierea imobilului

TEREN Extravilan

Adresa: Jud. Neamt

Nr. Crt	Nr cadastral Nr. topografic	Suprafața* (mp)	Observații / Referințe
A1		4.800	Sector cadastral:66 Teren imprejmuit;

B. Partea II. Proprietari și acte

Inscrieri privitoare la dreptul de proprietate și alte drepturi reale		Referințe
/		
Act Administrativ nr. 14218, din 14/09/2023 emis de PRIMARIA COMUNEI PIPIRIG;		
B1	Inscrierea posesiei, drept de PROPRIETATE, dobandit prin Lege, cota actuala 1/1, cota initiala 1/1 1) GHERASIM VASILE 2) GHERASIM ANA, bun comun	A1

C. Partea III. SARCINI .

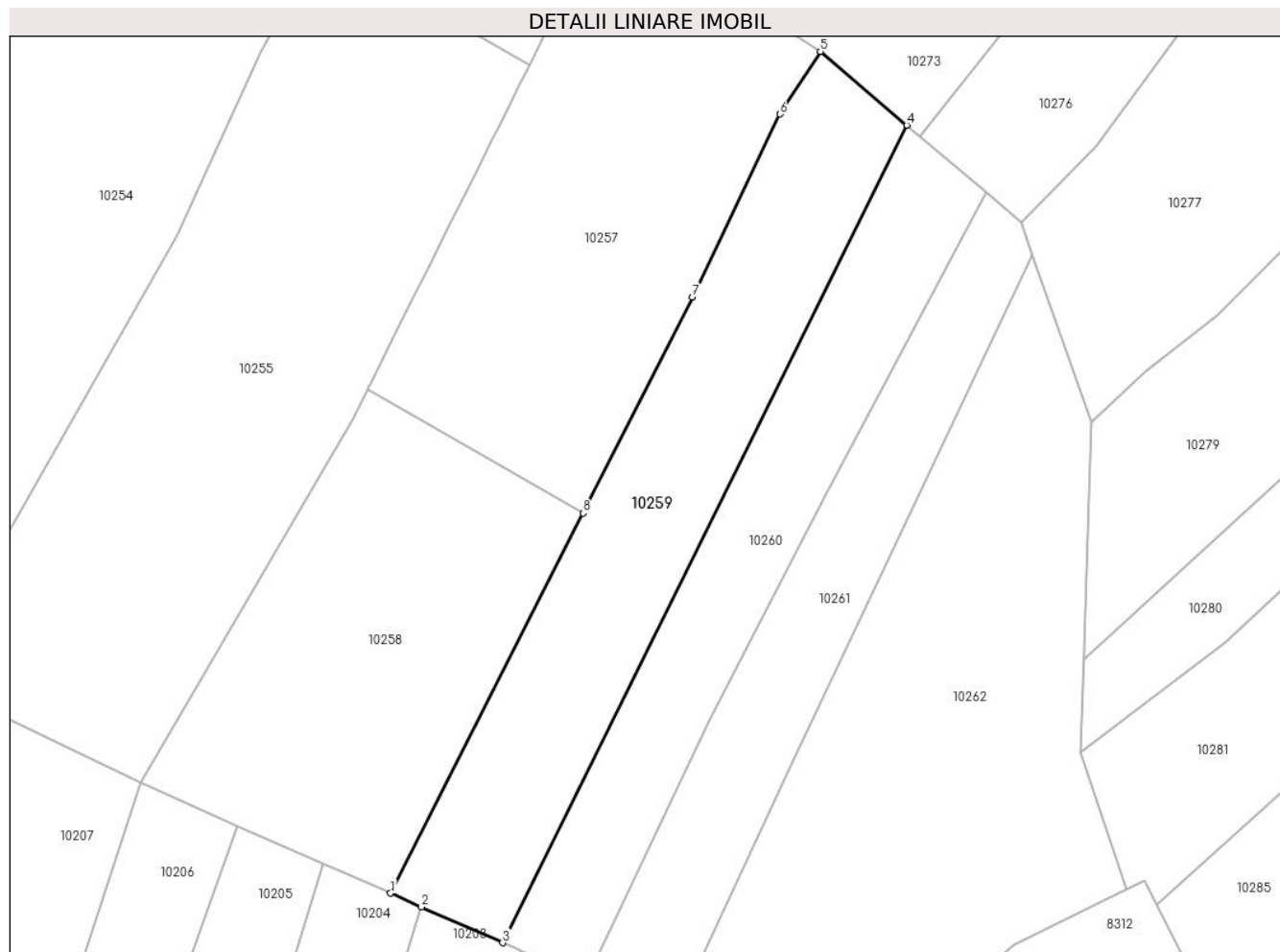
Inscrieri privind dezmembramintele dreptului de proprietate, drepturi reale de garanție și sarcini	Referințe
NU SUNT	

Anexa Nr. 1 La Partea I

Teren

Nr cadastral	Suprafața (mp)*	Observații / Referințe
	4.800	

* Suprafața este determinată în planul de proiecție Stereo 70.



Date referitoare la teren

Crt	Categorie folosință	Intravilan	Suprafața (mp)	Tarla	Parcelă	Nr. topo	Observații / Referințe
1	faneata	NU	4.800	-	-	-	

Lungime Segmente

1) Valorile lungimilor segmentelor sunt obținute din proiecție în plan.

Punct început	X / Y	Punct sfârșit	X / Y	Lungime segment (** (m)
1	577.026,452 641.120,992	2	577.032,921 641.118,133	7.073
2	577.032,921 641.118,133	3	577.049,857 641.110,65	18.515
3	577.049,857 641.110,65	4	577.134,34 641.281,322	190.437
4	577.134,34 641.281,322	5	577.116,27 641.296,703	23.73
5	577.116,27 641.296,703	6	577.107,796 641.283,641	15.57

Punct început	X / Y	Punct sfârșit	X / Y	Lungime segment (** (m)
6	577.107,796 641.283,641	7	577.089,515 641.245,469	42.324
7	577.089,515 641.245,469	8	577.066,704 641.200,309	50.594
8	577.066,704 641.200,309	1	577.026,452 641.120,992	88.946

** Lungimile segmentelor sunt determinate în planul de proiecție Stereo 70 și sunt rotunjite la 1 milimetru.

*** Distanța dintre puncte este formată din segmente cumulate ce sunt mai mici decât valoarea 1 milimetru.

**DATE DESPRE IMOBILUL NR. 10260**

Oficiul de Cadastru și Publicitate Imobiliară NEAMT
Biroul de Cadastru și Publicitate Imobiliară Targu-Neamt

A. Partea I. Descrierea imobilului

TEREN Extravilan

Adresa: Jud. Neamt

Nr. Crt	Nr cadastral Nr. topografic	Suprafața* (mp)	Observații / Referințe
A1		3.600	Sector cadastral:66 Teren neimprejmuit;

B. Partea II. Proprietari și acte

Inscrieri privitoare la dreptul de proprietate și alte drepturi reale		Referințe
/		
Act Administrativ nr. 14218, din 14/09/2023 emis de PRIMARIA COMUNEI PIPIRIG;		
B1	Inscrierea posesiei, drept de PROPRIETATE, dobandit prin Lege, cota actuala 1/1, cota initiala 1/1 1) SPUMĂ ION 2) SPUMĂ ANA	A1

C. Partea III. SARCINI .

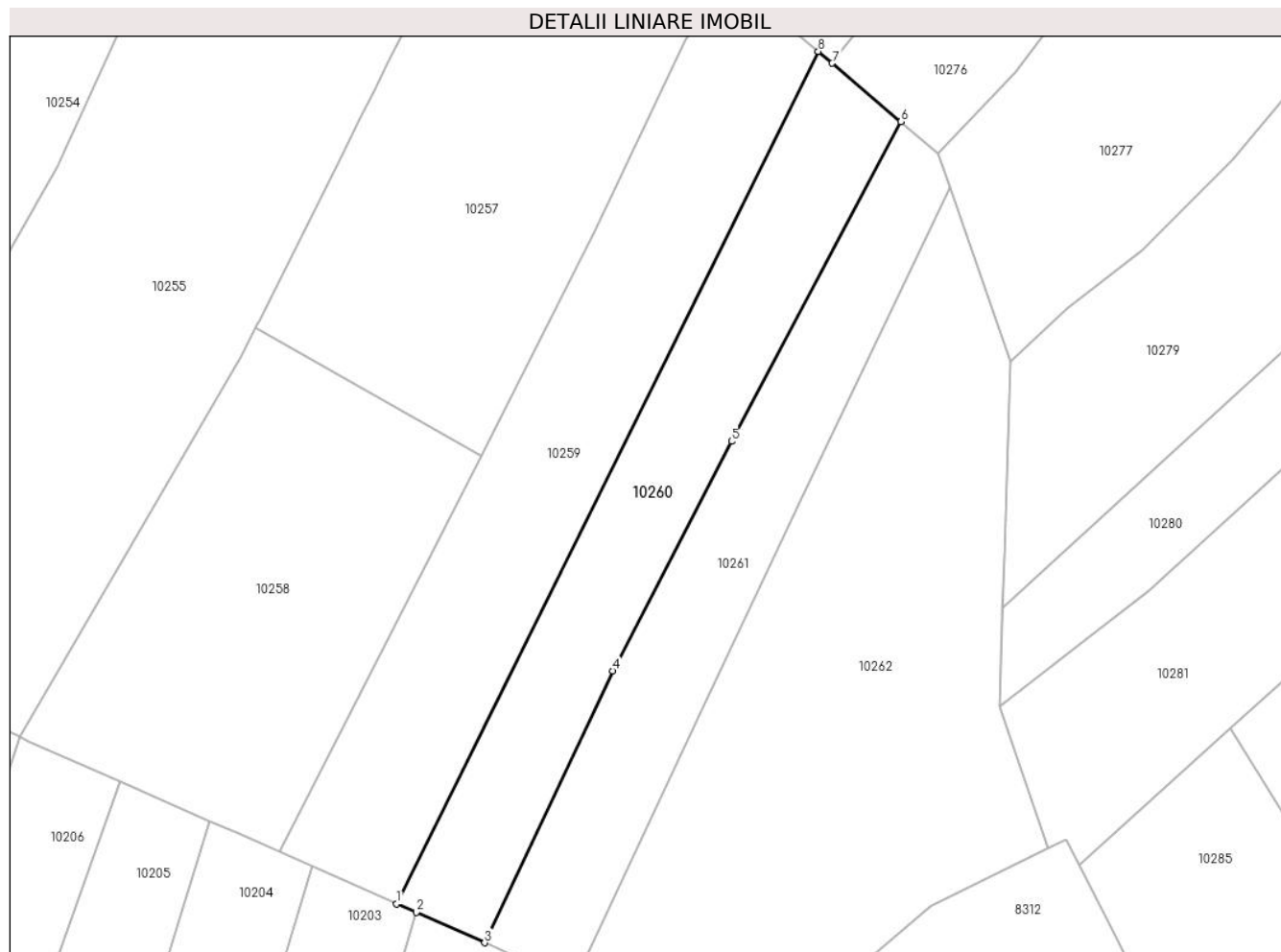
Inscrieri privind dezmembramintele dreptului de proprietate, drepturi reale de garanție și sarcini	Referințe
NU SUNT	

Anexa Nr. 1 La Partea I

Teren

Nr cadastral	Suprafața (mp)*	Observații / Referințe
	3.600	

* Suprafața este determinată în planul de proiecție Stereo 70.



Date referitoare la teren

Crt	Categorie folosință	Intravilan	Suprafața (mp)	Tarla	Parcelă	Nr. topo	Observații / Referințe
1	faneata	NU	3.600	-	-	-	

Lungime Segmente

1) Valorile lungimilor segmentelor sunt obținute din proiecție în plan.

Punct început	X / Y	Punct sfârșit	X / Y	Lungime segment (** (m)
1	577.049,857 641.110,65	2	577.053,748 641.108,931	4.254
2	577.053,748 641.108,931	3	577.067,486 641.102,86	15.02
3	577.067,486 641.102,86	4	577.093,141 641.157,314	60.195
4	577.093,141 641.157,314	5	577.116,952 641.203,253	51.743
5	577.116,952 641.203,253	6	577.150,869 641.267,254	72.433

Punct început	X / Y	Punct sfârşit	X / Y	Lungime segment (** (m)
6	577.150,869 641.267,254	7	577.137,139 641.278,94	18.03
7	577.137,139 641.278,94	8	577.134,34 641.281,322	3.675
8	577.134,34 641.281,322	1	577.049,857 641.110,65	190.437

** Lungimile segmentelor sunt determinate în planul de proiecție Stereo 70 și sunt rotunjite la 1 milimetru.

*** Distanța dintre puncte este formată din segmente cumulate ce sunt mai mici decât valoarea 1 milimetru.

**DATE DESPRE IMOBILUL NR. 10261**

Oficiul de Cadastru și Publicitate Imobiliară NEAMT
Biroul de Cadastru și Publicitate Imobiliară Targu-Neamt

A. Partea I. Descrierea imobilului

TEREN Extravilan

Adresa: Jud. Neamt

Nr. Crt	Nr cadastral Nr. topografic	Suprafața* (mp)	Observații / Referințe
A1		3.261	Sector cadastral:66 Teren neimprejmuit;

B. Partea II. Proprietari și acte

Inscrieri privitoare la dreptul de proprietate și alte drepturi reale		Referințe
/		
Act Normativ nr. 7, din 13/03/1996 emis de GUVERNUL ROMÂNIEI;		
B1	Inscrierea provizorie, drept de PROPRIETATE, dobandit prin Lege, cota actuala 1/1, cota initiala 1/1 1) COMUNA PIPIRIG, CIF:99999999999999, Proprietar neidentificat	A1

C. Partea III. SARCINI .

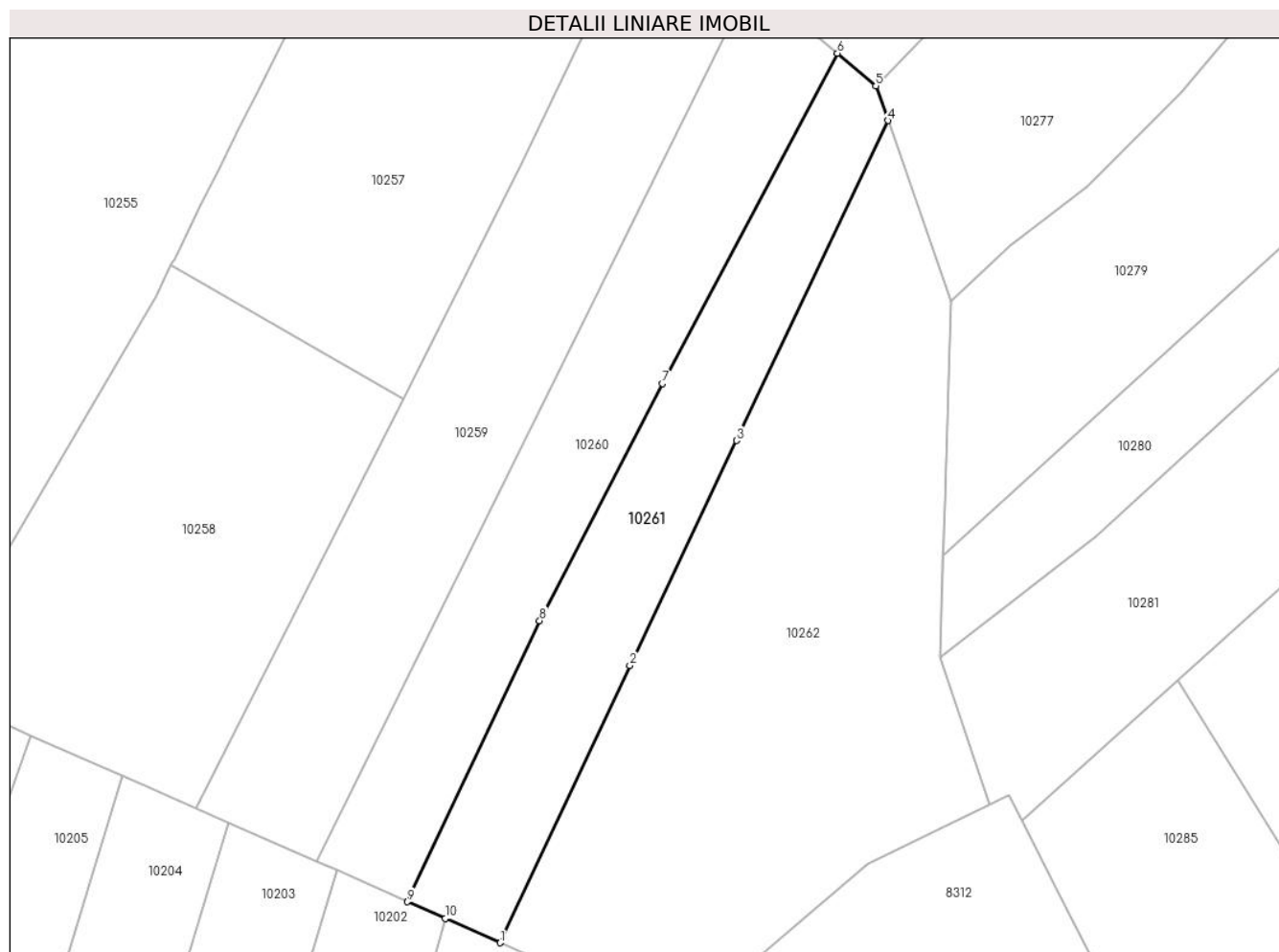
Inscrieri privind dezmembramintele dreptului de proprietate, drepturi reale de garanție și sarcini	Referințe
NU SUNT	

Anexa Nr. 1 La Partea I

Teren

Nr cadastral	Suprafața (mp)*	Observații / Referințe
	3.261	

* Suprafața este determinată în planul de proiecție Stereo 70.



Date referitoare la teren

Crt	Categorie folosință	Intravilan	Suprafața (mp)	Tarla	Parcelă	Nr. topo	Observații / Referințe
1	faneata	NU	3.261	-	-	-	

Lungime Segmente

1) Valorile lungimilor segmentelor sunt obținute din proiecție în plan.

Punct început	X / Y	Punct sfârșit	X / Y	Lungime segment (** (m)
1	577.085,452 641.094,922	2	577.110,631 641.148,62	59.308
2	577.110,631 641.148,62	3	577.131,303 641.192,229	48.261
3	577.131,303 641.192,229	4	577.160,665 641.254,211	68.585
4	577.160,665 641.254,211	5	577.158,318 641.260,914	7.102
5	577.158,318 641.260,914	6	577.150,869 641.267,254	9.782

Punct început	X / Y	Punct sfârșit	X / Y	Lungime segment (** (m)
6	577.150,869 641.267,254	7	577.116,952 641.203,253	72.433
7	577.116,952 641.203,253	8	577.093,141 641.157,314	51.743
8	577.093,141 641.157,314	9	577.067,486 641.102,86	60.195
9	577.067,486 641.102,86	10	577.074,829 641.099,616	8.028
10	577.074,829 641.099,616	1	577.085,452 641.094,922	11.614

** Lungimile segmentelor sunt determinate în planul de proiecție Stereo 70 și sunt rotunjite la 1 milimetru.

*** Distanța dintre puncte este formată din segmente cumulate ce sunt mai mici decât valoarea 1 milimetru.

**DATE DESPRE IMOBILUL NR. 10262**

Oficiul de Cadastru și Publicitate Imobiliară NEAMT
Biroul de Cadastru și Publicitate Imobiliară Targu-Neamt

A. Partea I. Descrierea imobilului

TEREN Extravilan

Adresa: Jud. Neamt

Nr. Crt	Nr cadastral Nr. topografic	Suprafața* (mp)	Observații / Referințe
A1		7.715	Sector cadastral:66 Teren neimprejmuit;

B. Partea II. Proprietari și acte

Inscrieri privitoare la dreptul de proprietate și alte drepturi reale		Referințe
/		
Act Normativ nr. 7, din 13/03/1996 emis de GUVERNUL ROMÂNIEI;		
B1	Inscrierea provizorie, drept de PROPRIETATE, dobandit prin Lege, cota actuala 1/1, cota initiala 1/1 1) COMUNA PIPIRIG, CIF:99999999999999, Proprietar neidentificat	A1

C. Partea III. SARCINI .

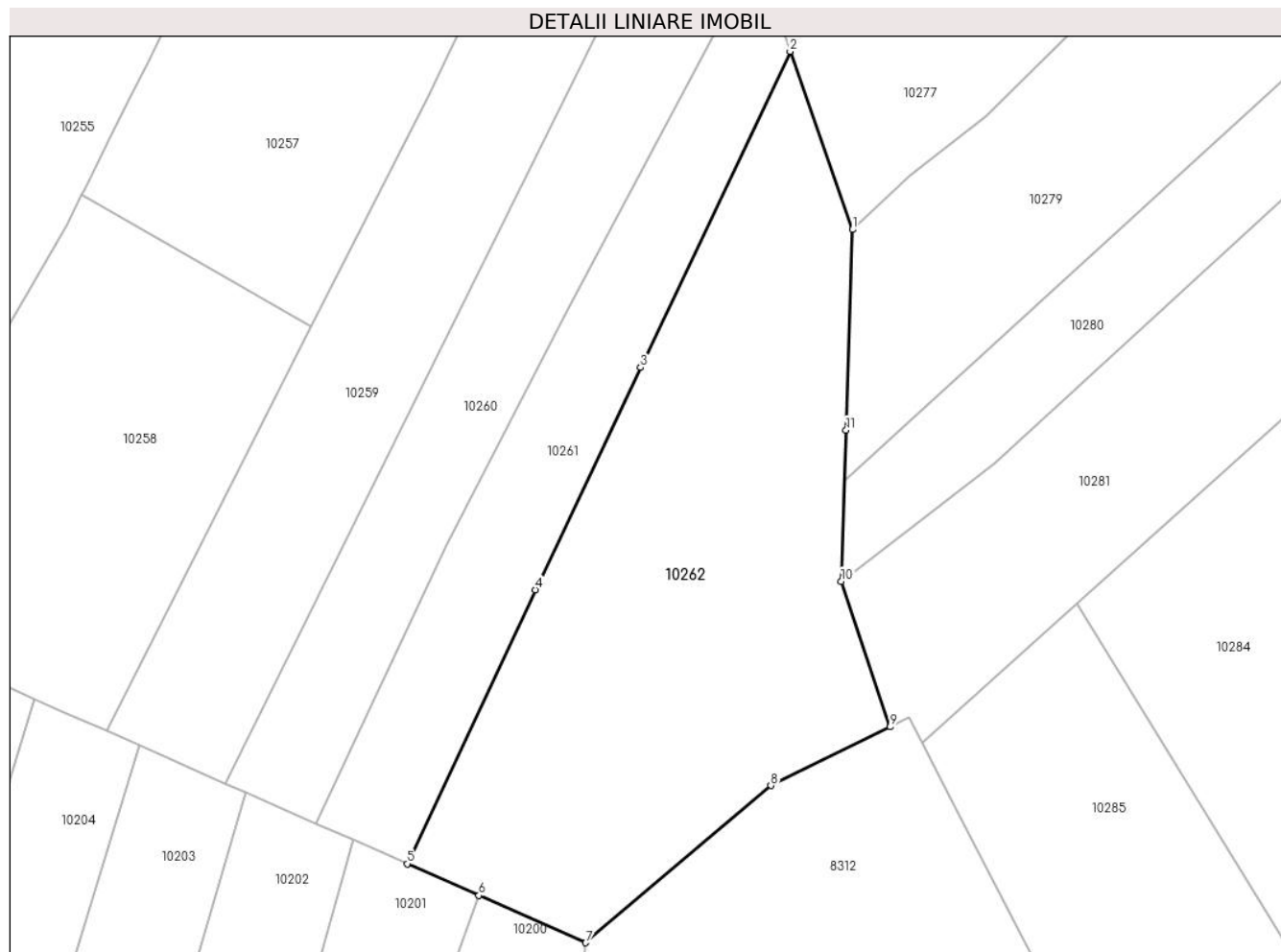
Inscrieri privind dezmembramintele dreptului de proprietate, drepturi reale de garanție și sarcini	Referințe
NU SUNT	

Anexa Nr. 1 La Partea I

Teren

Nr cadastral	Suprafața (mp)*	Observații / Referințe
	7.715	

* Suprafața este determinată în planul de proiecție Stereo 70.



Date referitoare la teren

Crt	Categorie folosință	Intravilan	Suprafața (mp)	Tarla	Parcelă	Nr. topo	Observații / Referințe
1	faneata	NU	7.715	-	-	-	

Lungime Segmente

1) Valorile lungimilor segmentelor sunt obținute din proiecție în plan.

Punct început	X / Y	Punct sfârșit	X / Y	Lungime segment (** (m)
1	577.172,898 641.219,266	2	577.160,665 641.254,211	37.024
2	577.160,665 641.254,211	3	577.131,303 641.192,229	68.585
3	577.131,303 641.192,229	4	577.110,631 641.148,62	48.261
4	577.110,631 641.148,62	5	577.085,452 641.094,922	59.308
5	577.085,452 641.094,922	6	577.099,551 641.088,692	15.414

Punct început	X / Y	Punct sfârșit	X / Y	Lungime segment (** (m)
6	577.099,551 641.088,692	7	577.120,518 641.079,428	22.922
7	577.120,518 641.079,428	8	577.156,863 641.110,244	47.651
8	577.156,863 641.110,244	9	577.180,315 641.121,769	26.131
9	577.180,315 641.121,769	10	577.170,667 641.150,303	30.121
10	577.170,667 641.150,303	11	577.171,626 641.179,964	29.676
11	577.171,626 641.179,964	1	577.172,898 641.219,266	39.323

** Lungimile segmentelor sunt determinate în planul de proiecție Stereo 70 și sunt rotunjite la 1 milimetru.

*** Distanța dintre puncte este formată din segmente cumulate ce sunt mai mici decât valoarea 1 milimetru.

**DATE DESPRE IMOBILUL NR. 10263**

Oficiul de Cadastru și Publicitate Imobiliară NEAMT
Biroul de Cadastru și Publicitate Imobiliară Targu-Neamt

A. Partea I. Descrierea imobilului

TEREN Extravilan

Adresa: Jud. Neamt

Nr. Crt	Nr cadastral Nr. topografic	Suprafața* (mp)	Observații / Referințe
A1		13.268	Sector cadastral:66 Teren imprejmuit;

B. Partea II. Proprietari și acte

Inscrieri privitoare la dreptul de proprietate și alte drepturi reale		Referințe
/		
Act Administrativ nr. 14218, din 14/09/2023 emis de PRIMARIA COMUNEI PIPIRIG;		
B1	Inscrierea posesiei, drept de PROPRIETATE, dobandit prin Lege, cota actuala 1/1, cota initiala 1/1 1) ȘUTU TOADER-VIOREL	A1

C. Partea III. SARCINI .

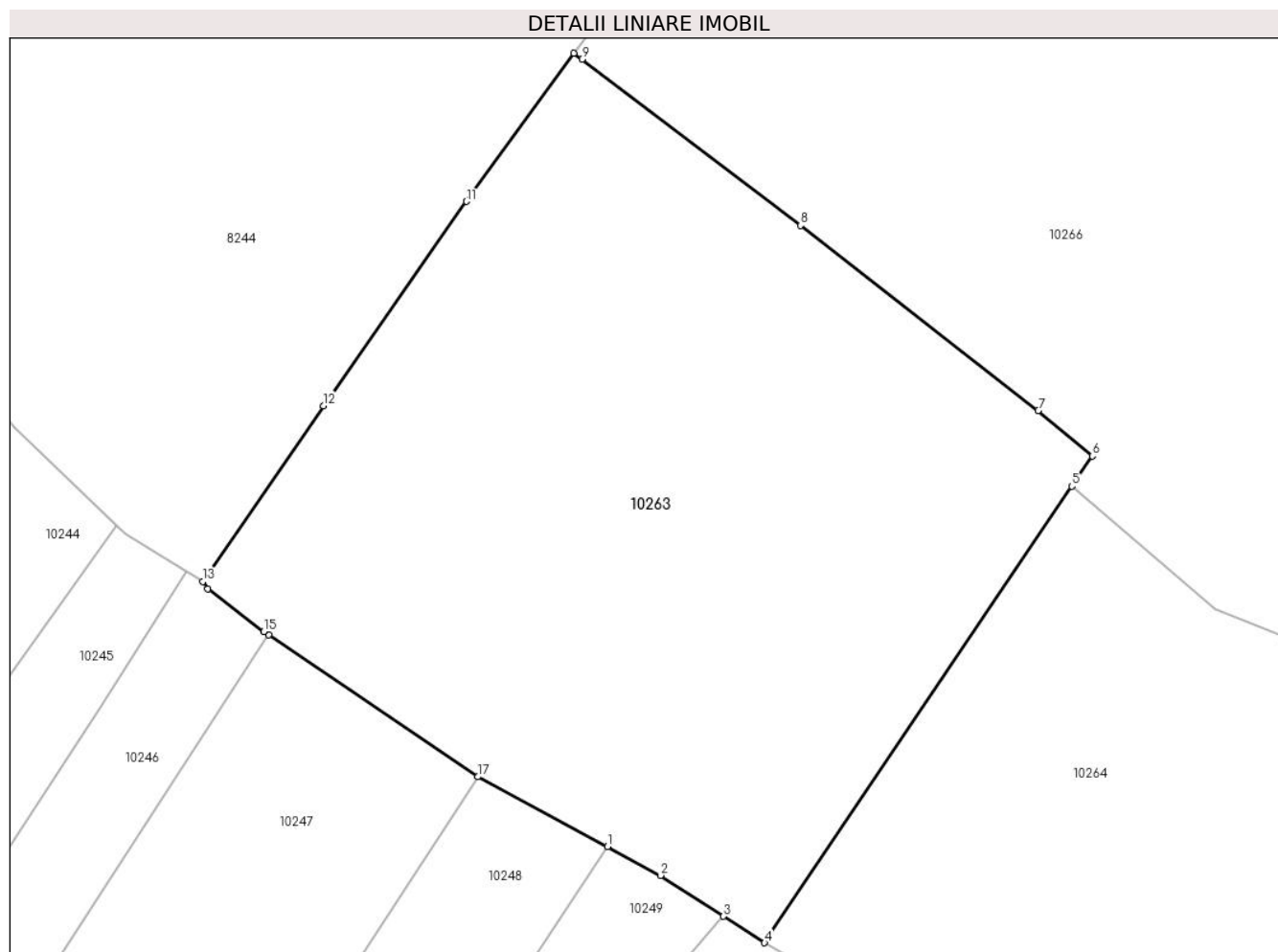
Inscrieri privind dezmembramintele dreptului de proprietate, drepturi reale de garanție și sarcini	Referințe
NU SUNT	

Anexa Nr. 1 La Partea I

Teren

Nr cadastral	Suprafața (mp)*	Observații / Referințe
	13.268	

* Suprafața este determinată în planul de proiecție Stereo 70.



Date referitoare la teren

Crt	Categorie folosință	Intra vilan	Suprafața (mp)	Tarla	Parcelă	Nr. topo	Observații / Referințe
1	faneata	NU	13.268	-	-	-	

Lungime Segmente

1) Valorile lungimilor segmentelor sunt obținute din proiecție în plan.

Punct început	X / Y	Punct sfârșit	X / Y	Lungime segment (** (m)
1	576.845,31 641.451,808	2	576.854,791 641.446,687	10.776
2	576.854,791 641.446,687	3	576.866,072 641.439,397	13.431
3	576.866,072 641.439,397	4	576.873,418 641.434,651	8.746
4	576.873,418 641.434,651	5	576.928,388 641.516,237	98.377
5	576.928,388 641.516,237	6	576.932,018 641.521,625	6.497

Punct început	X / Y	Punct sfârșit	X / Y	Lungime segment (** (m)
6	576.932,018 641.521,625	7	576.922,347 641.529,765	12.641
7	576.922,347 641.529,765	8	576.879,869 641.562,821	53.825
8	576.879,869 641.562,821	9	576.840,773 641.592,541	49.11
9	576.840,773 641.592,541	10	576.839,325 641.593,595	1.791
10	576.839,325 641.593,595	11	576.820,125 641.567,119	32.705
11	576.820,125 641.567,119	12	576.794,558 641.530,603	44.577
12	576.794,558 641.530,603	13	576.773,008 641.499,2	38.086
13	576.773,008 641.499,2	14	576.773,893 641.497,91	1.564
14	576.773,893 641.497,91	15	576.783,901 641.490,264	12.594
15	576.783,901 641.490,264	16	576.784,782 641.489,666	1.065
16	576.784,782 641.489,666	17	576.822,152 641.464,316	45.157
17	576.822,152 641.464,316	1	576.845,31 641.451,808	26.32

** Lungimile segmentelor sunt determinate în planul de proiecție Stereo 70 și sunt rotunjite la 1 milimetru.

*** Distanța dintre puncte este formată din segmente cumulate ce sunt mai mici decât valoarea 1 milimetru.

**DATE DESPRE IMOBILUL NR. 10264**

Oficiul de Cadastru și Publicitate Imobiliară NEAMT
Biroul de Cadastru și Publicitate Imobiliară Targu-Neamt

A. Partea I. Descrierea imobilului

TEREN Extravilan

Adresa: Jud. Neamt

Nr. Crt	Nr cadastral Nr. topografic	Suprafața* (mp)	Observații / Referințe
A1		14.504	Sector cadastral:66 Teren neimprejmuit;

B. Partea II. Proprietari și acte

Inscrieri privitoare la dreptul de proprietate și alte drepturi reale		Referințe
/		
Act Administrativ nr. 14218, din 14/09/2023 emis de PRIMARIA COMUNEI PIPIRIG;		
B1	Inscrierea posesiei, drept de PROPRIETATE, dobandit prin Lege, cota actuala 1/1, cota initiala 1/1 1) ȘUTU ELENA	A1

C. Partea III. SARCINI .

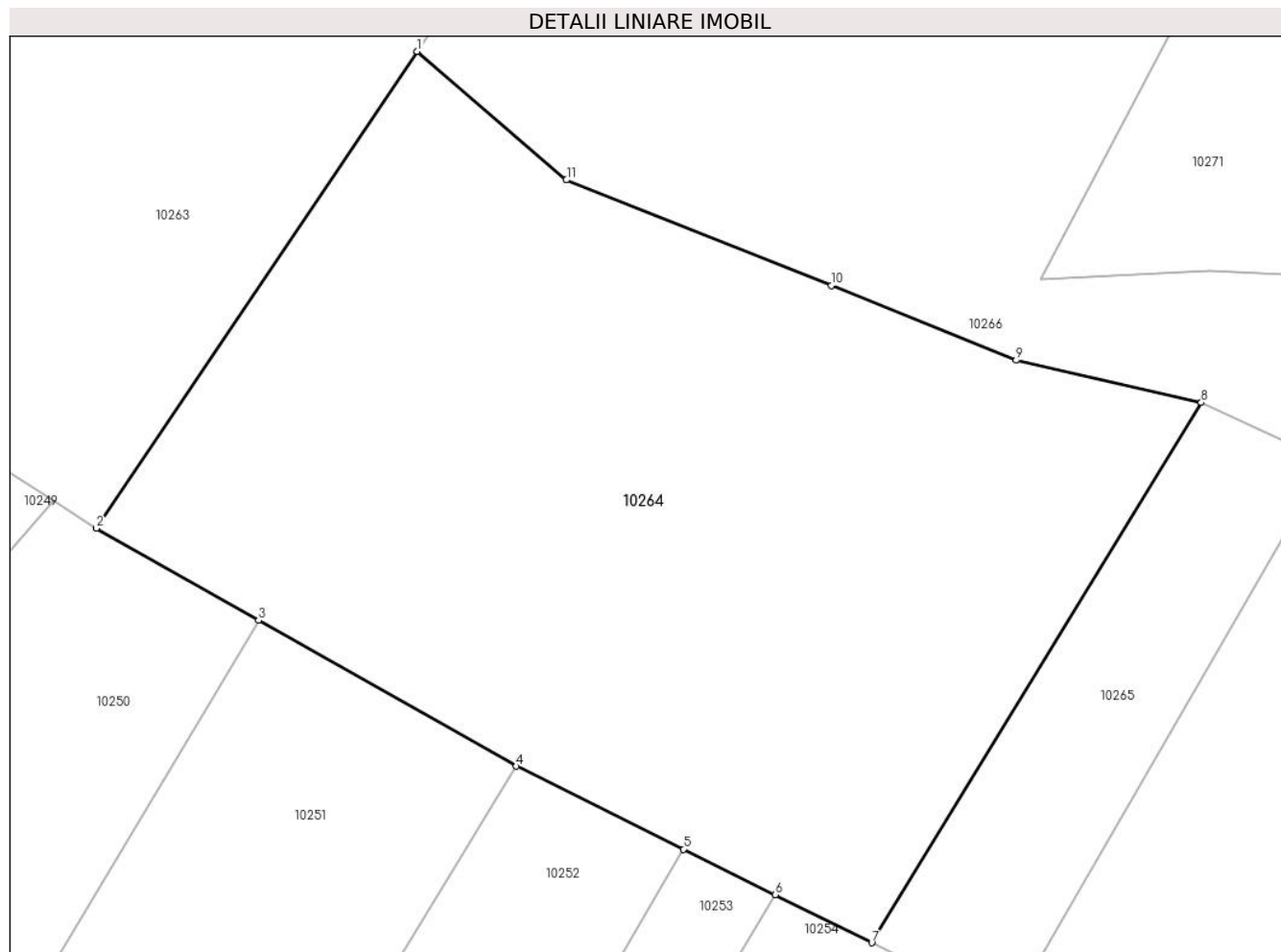
Inscrieri privind dezmembramintele dreptului de proprietate, drepturi reale de garanție și sarcini	Referințe
NU SUNT	

Anexa Nr. 1 La Partea I

Teren

Nr cadastral	Suprafața (mp)*	Observații / Referințe
	14.504	

* Suprafața este determinată în planul de proiecție Stereo 70.



Date referitoare la teren

Crt	Categorie folosință	Intravilan	Suprafața (mp)	Tarla	Parcelă	Nr. topo	Observații / Referințe
1	faneata	NU	14.504	-	-	-	

Lungime Segmente

1) Valorile lungimilor segmentelor sunt obținute din proiecție în plan.

Punct început	X / Y	Punct sfârșit	X / Y	Lungime segment (** (m)
1	576.928,388 641.516,237	2	576.873,418 641.434,651	98.377
2	576.873,418 641.434,651	3	576.901,227 641.418,922	31.949
3	576.901,227 641.418,922	4	576.945,38 641.393,949	50.726
4	576.945,38 641.393,949	5	576.974,006 641.379,749	31.954
5	576.974,006 641.379,749	6	576.989,732 641.371,947	17.555

Punct început	X / Y	Punct sfârșit	X / Y	Lungime segment (** (m)
6	576.989,732 641.371,947	7	577.006,254 641.363,751	18.443
7	577.006,254 641.363,751	8	577.062,679 641.456,175	108.287
8	577.062,679 641.456,175	9	577.030,967 641.463,406	32.526
9	577.030,967 641.463,406	10	576.999,299 641.476,176	34.146
10	576.999,299 641.476,176	11	576.953,962 641.494,246	48.805
11	576.953,962 641.494,246	1	576.928,388 641.516,237	33.729

** Lungimile segmentelor sunt determinate în planul de proiecție Stereo 70 și sunt rotunjite la 1 milimetru.

*** Distanța dintre puncte este formată din segmente cumulate ce sunt mai mici decât valoarea 1 milimetru.

**DATE DESPRE IMOBILUL NR. 10265**

Oficiul de Cadastru și Publicitate Imobiliară NEAMT
Biroul de Cadastru și Publicitate Imobiliară Targu-Neamt

A. Partea I. Descrierea imobilului

TEREN Extravilan

Adresa: Jud. Neamt

Nr. Crt	Nr cadastral Nr. topografic	Suprafața* (mp)	Observații / Referințe
A1		2.700	Sector cadastral:66 Teren imprejmuit;

B. Partea II. Proprietari și acte

Inscrieri privitoare la dreptul de proprietate și alte drepturi reale	Referințe
/	
Act Administrativ nr. 14218, din 14/09/2023 emis de PRIMARIA COMUNEI PIPIRIG;	
B1	A1
Inscrierea posesiei, drept de PROPRIETATE, dobandit prin Lege, cota actuala 1/1, cota initiala 1/1 1) PLEȘCA MIHAI	

C. Partea III. SARCINI .

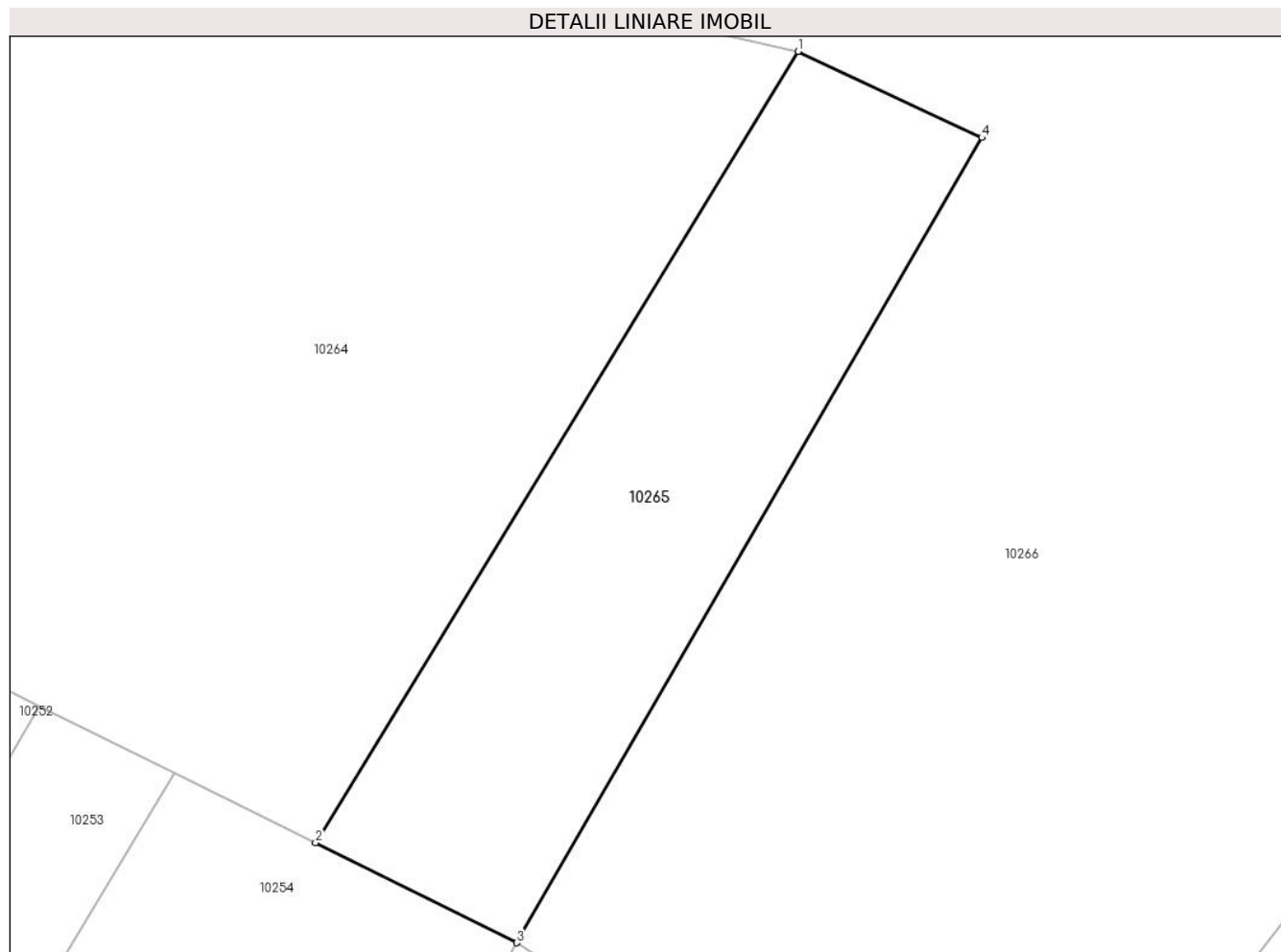
Inscrieri privind dezmembramintele dreptului de proprietate, drepturi reale de garanție și sarcini	Referințe
NU SUNT	

Anexa Nr. 1 La Partea I

Teren

Nr cadastral	Suprafața (mp)*	Observații / Referințe
	2.700	

* Suprafața este determinată în planul de proiecție Stereo 70.



Date referitoare la teren

Crt	Categorie folosință	Intra vilan	Suprafața (mp)	Tarla	Parcelă	Nr. topo	Observații / Referințe
1	faneata	NU	2.700	-	-	-	

Lungime Segmente

1) Valorile lungimilor segmentelor sunt obținute din proiecție în plan.

Punct început	X / Y	Punct sfârșit	X / Y	Lungime segment (** (m)
1	577.062,679 641.456,175	2	577.006,254 641.363,751	108.287
2	577.006,254 641.363,751	3	577.029,778 641.352,081	26.26
3	577.029,778 641.352,081	4	577.084,164 641.446,113	108.627
4	577.084,164 641.446,113	1	577.062,679 641.456,175	23.724

** Lungimile segmentelor sunt determinate în planul de proiecție Stereo 70 și sunt rotunjite la 1 milimetru.

***** Distanţa dintre puncte este formată din segmente cumulate ce sunt mai mici decât valoarea 1 milimetru.**

**DATE DESPRE IMOBILUL NR. 10266**

Oficiul de Cadastru și Publicitate Imobiliară NEAMT
Biroul de Cadastru și Publicitate Imobiliară Targu-Neamt

A. Partea I. Descrierea imobilului

TEREN Extravilan

Adresa: Jud. Neamt

Nr. Crt	Nr cadastral Nr. topografic	Suprafața* (mp)	Observații / Referințe
A1		40.008	Sector cadastral:66 Teren neimprejmuit;

B. Partea II. Proprietari și acte

Inscrieri privitoare la dreptul de proprietate și alte drepturi reale		Referințe
/		
Act Normativ nr. 7, din 13/03/1996 emis de GUVERNUL ROMÂNIEI;		
B1	Inscrierea provizorie, drept de PROPRIETATE, dobandit prin Lege, cota actuala 1/1, cota initiala 1/1 1) COMUNA PIPIRIG, CIF:99999999999999, Proprietar neidentificat	A1

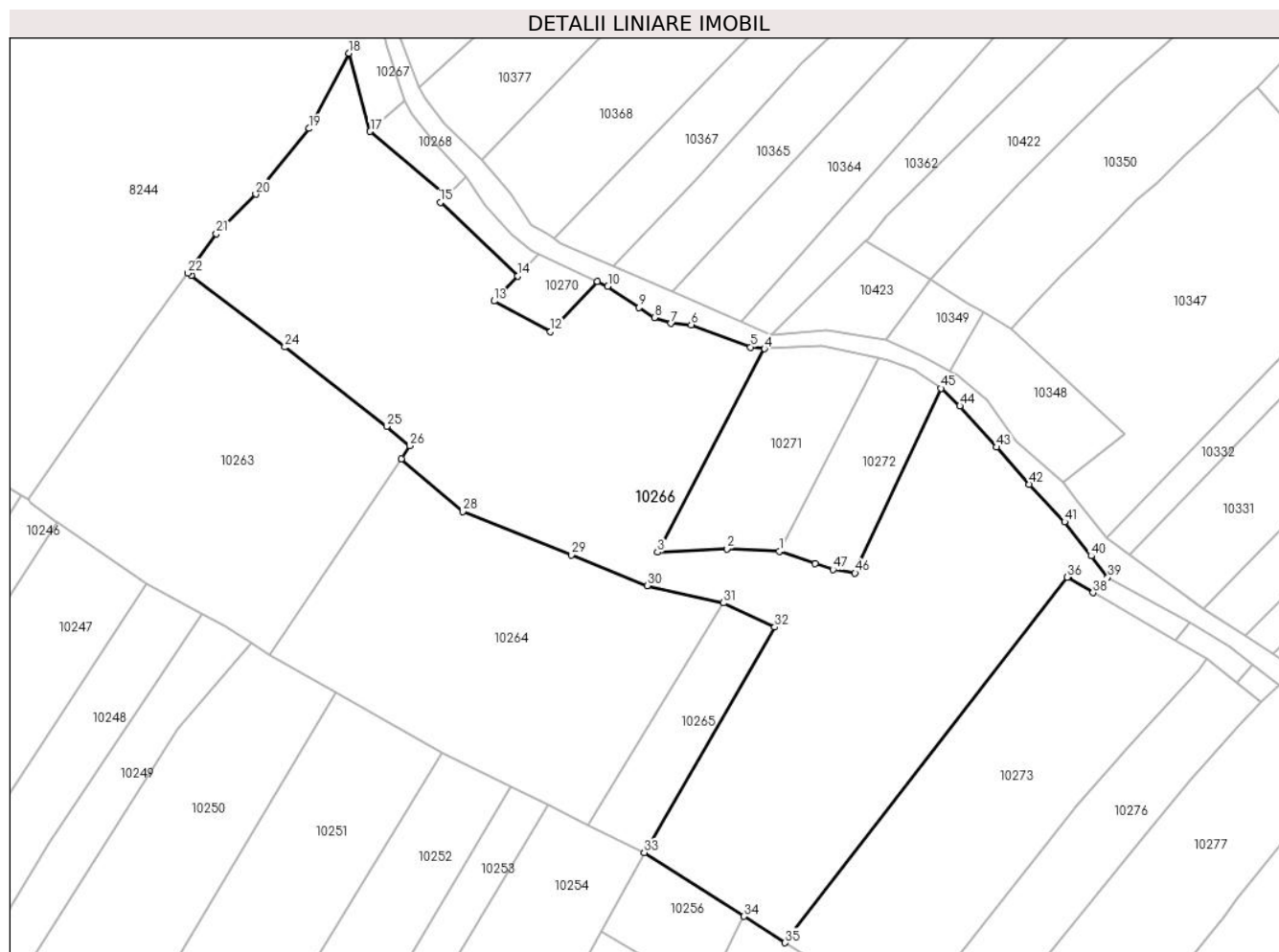
C. Partea III. SARCINI .

Inscrieri privind dezmembramintele dreptului de proprietate, drepturi reale de garanție și sarcini	Referințe
NU SUNT	

Teren

Nr cadastral	Suprafața (mp)*	Observații / Referințe
	40.008	

* Suprafața este determinată în planul de proiecție Stereo 70.



Date referitoare la teren

Crt	Categorie folosință	Intravilan	Suprafața (mp)	Tarla	Parcelă	Nr. topo	Observații / Referințe
1	faneata	NU	40.008	-	-	-	

Lungime Segmente

1) Valorile lungimilor segmentelor sunt obținute din proiecție în plan.

Punct început	X / Y	Punct sfârșit	X / Y	Lungime segment
1	577.086,027 641.477,628	2	577.064,144 641.478,675	21.908
2	577.064,144 641.478,675	3	577.035,282 641.477,302	28.895
3	577.035,282 641.477,302	4	577.079,855 641.562,111	95.809
4	577.079,855 641.562,111	5	577.074,012 641.562,797	5.883
5	577.074,012 641.562,797	6	577.049,316 641.572,096	26.389
6	577.049,316 641.572,096	7	577.040,93 641.572,666	8.405
7	577.040,93 641.572,666	8	577.034,019 641.575,117	7.333
8	577.034,019 641.575,117	9	577.027,58 641.579,364	7.713
9	577.027,58 641.579,364	10	577.014,575 641.588,174	15.708
10	577.014,575 641.588,174	11	577.010,27 641.590,22	4.766
11	577.010,27 641.590,22	12	576.990,652 641.569,236	28.726
12	576.990,652 641.569,236	13	576.967,117 641.581,963	26.756
13	576.967,117 641.581,963	14	576.977,027 641.592,451	14.429
14	576.977,027 641.592,451	15	576.944,754 641.623,083	44.496
15	576.944,754 641.623,083	16	576.947,412 641.625,728	3.75
16	576.947,412 641.625,728	17	576.915,428 641.652,651	41.807
17	576.915,428 641.652,651	18	576.906,659 641.685,273	33.78
18	576.906,659 641.685,273	19	576.889,996 641.653,898	35.525

Punct început	X / Y	Punct sfârșit	X / Y	Lungime segment	Punct început	X / Y	Punct sfârșit	X / Y	Lungime segment	Punct început	X / Y	Punct sfârșit	X / Y	Lungime segment
19	576.889,996 641.653,898	20	576.867,716 641.626,512	35.304	20	576.867,716 641.626,512	21	576.851,28 641.610,079	23.242	21	576.851,28 641.610,079	22	576.839,325 641.593,595	20.363
22	576.839,325 641.593,595	23	576.840,773 641.592,541	1.791	23	576.840,773 641.592,541	24	576.879,869 641.562,821	49.11	24	576.879,869 641.562,821	25	576.922,347 641.529,765	53.825
25	576.922,347 641.529,765	26	576.932,018 641.521,625	12.641	26	576.932,018 641.521,625	27	576.928,388 641.516,237	6.497	27	576.928,388 641.516,237	28	576.953,962 641.494,246	33.729
28	576.953,962 641.494,246	29	576.999,299 641.476,176	48.805	29	576.999,299 641.476,176	30	577.030,967 641.463,406	34.146	30	577.030,967 641.463,406	31	577.062,679 641.456,175	32.526
31	577.062,679 641.456,175	32	577.084,164 641.446,113	23.724	32	577.084,164 641.446,113	33	577.029,778 641.352,081	108.627	33	577.029,778 641.352,081	34	577.071,275 641.325,512	49.274
34	577.071,275 641.325,512	35	577.088,448 641.314,516	20.392	35	577.088,448 641.314,516	36	577.206,241 641.466,881	192.588	36	577.206,241 641.466,881	37	577.206,678 641.466,726	0.464
37	577.206,678 641.466,726	38	577.216,929 641.460,431	12.03	38	577.216,929 641.460,431	39	577.223,035 641.466,768	8.8	39	577.223,035 641.466,768	40	577.216,111 641.475,738	11.331
40	577.216,111 641.475,738	41	577.205,062 641.489,967	18.015	41	577.205,062 641.489,967	42	577.190,368 641.505,658	21.497	42	577.190,368 641.505,658	43	577.176,609 641.521,067	20.658
43	577.176,609 641.521,067	44	577.161,388 641.538,285	22.981	44	577.161,388 641.538,285	45	577.153,433 641.545,593	10.802	45	577.153,433 641.545,593	46	577.117,693 641.468,613	84.872
46	577.117,693 641.468,613	47	577.108,43 641.470,036	9.372	47	577.108,43 641.470,036	48	577.101,056 641.472,556	7.793	48	577.101,056 641.472,556	1	577.086,027 641.477,628	15.862

** Lungimile segmentelor sunt determinate în planul de proiecție Stereo 70 și sunt rotunjite la 1 milimetru.

*** Distanța dintre puncte este formată din segmente cumulate ce sunt mai mici decât valoarea 1 milimetru.

**DATE DESPRE IMOBILUL NR. 10267**

Oficiul de Cadastru și Publicitate Imobiliară NEAMT
Biroul de Cadastru și Publicitate Imobiliară Targu-Neamt

A. Partea I. Descrierea imobilului

TEREN Extravilan

Adresa: Jud. Neamt

Nr. Crt	Nr cadastral Nr. topografic	Suprafața* (mp)	Observații / Referințe
A1		612	Sector cadastral:66 Teren imprejmuit;

B. Partea II. Proprietari și acte

Inscrieri privitoare la dreptul de proprietate și alte drepturi reale		Referințe
/		
Act Administrativ nr. 14218, din 14/09/2023 emis de PRIMARIA COMUNEI PIPIRIG;		
B1	Inscrierea posesiei, drept de PROPRIETATE, dobandit prin Lege, cota actuala 1/1, cota initiala 1/1 1) CORDUNEANU GHEORGHE	A1

C. Partea III. SARCINI .

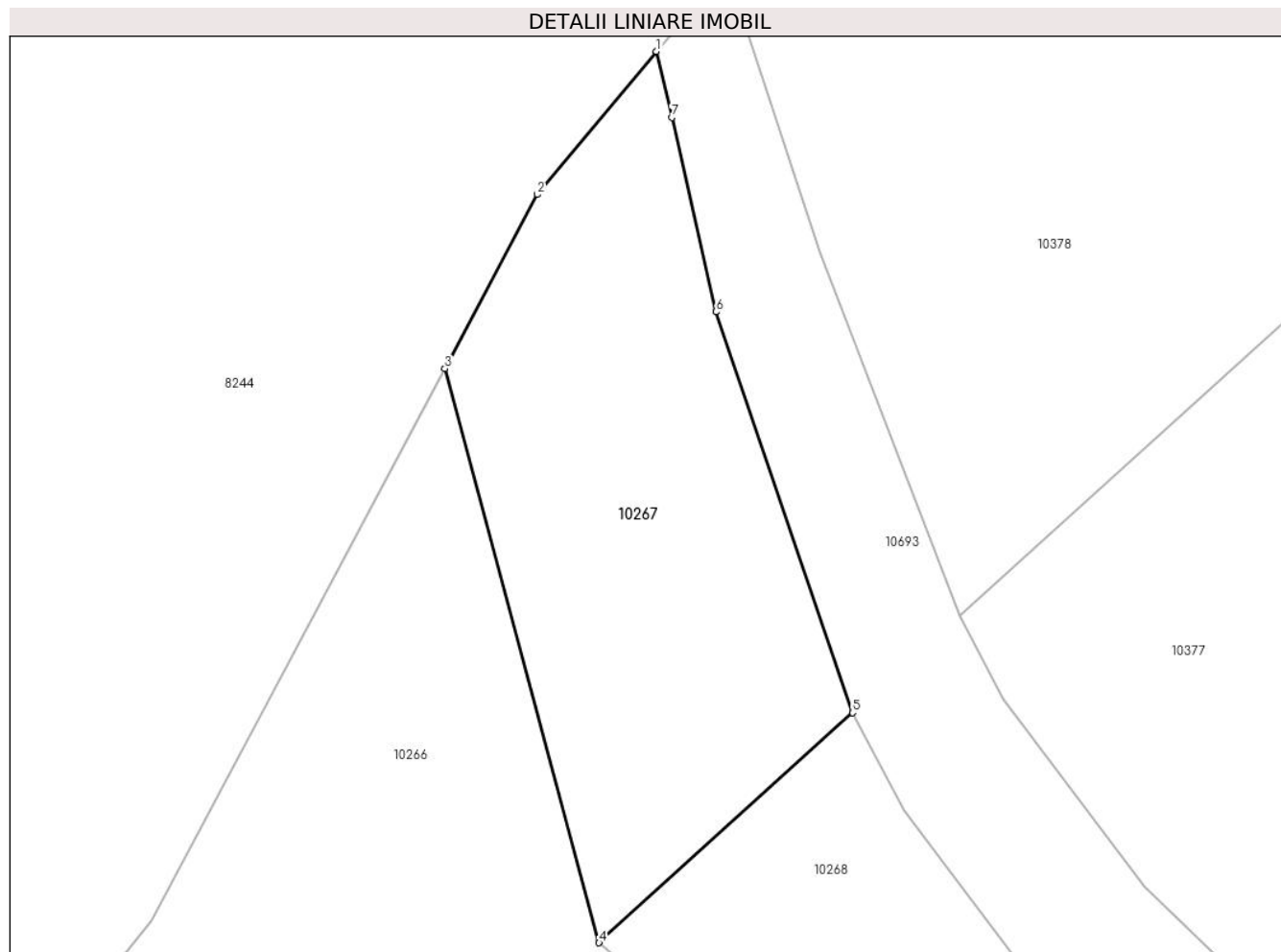
Inscrieri privind dezmembramintele dreptului de proprietate, drepturi reale de garanție și sarcini	Referințe
NU SUNT	

Anexa Nr. 1 La Partea I

Teren

Nr cadastral	Suprafața (mp)*	Observații / Referințe
	612	

* Suprafața este determinată în planul de proiecție Stereo 70.



Date referitoare la teren

Crt	Categorie folosință	Intravilan	Suprafața (mp)	Tarla	Parcelă	Nr. topo	Observații / Referințe
1	faneata	NU	612	-	-	-	

Lungime Segmente

1) Valorile lungimilor segmentelor sunt obținute din proiecție în plan.

Punct început	X / Y	Punct sfârșit	X / Y	Lungime segment (** (m)
1	576.918,691 641.703,295	2	576.911,911 641.695,161	10.589
2	576.911,911 641.695,161	3	576.906,659 641.685,273	11.196
3	576.906,659 641.685,273	4	576.915,428 641.652,651	33.78
4	576.915,428 641.652,651	5	576.929,848 641.665,717	19.459
5	576.929,848 641.665,717	6	576.922,078 641.688,5	24.072

Punct început	X / Y	Punct sfârșit	X / Y	Lungime segment (** (m)
6	576.922,078 641.688,5	7	576.919,565 641.699,539	11.321
7	576.919,565 641.699,539	1	576.918,691 641.703,295	3.856

** Lungimile segmentelor sunt determinate în planul de proiecție Stereo 70 și sunt rotunjite la 1 milimetru.

*** Distanța dintre puncte este formată din segmente cumulate ce sunt mai mici decât valoarea 1 milimetru.

**DATE DESPRE IMOBILUL NR. 10268**

Oficiul de Cadastru și Publicitate Imobiliară NEAMT
Biroul de Cadastru și Publicitate Imobiliară Targu-Neamt

A. Partea I. Descrierea imobilului

TEREN Extravilan

Adresa: Jud. Neamt

Nr. Crt	Nr cadastral Nr. topografic	Suprafața* (mp)	Observații / Referințe
A1		594	Sector cadastral:66 Teren imprejmuit;

B. Partea II. Proprietari și acte

Inscrieri privitoare la dreptul de proprietate și alte drepturi reale		Referințe
/		
Act Administrativ nr. 14218, din 14/09/2023 emis de PRIMARIA COMUNEI PIPIRIG;		
B1	Inscrierea posesiei, drept de PROPRIETATE, dobandit prin Lege, cota actuala 1/1, cota initiala 1/1 1) LUPU AUREL	A1

C. Partea III. SARCINI .

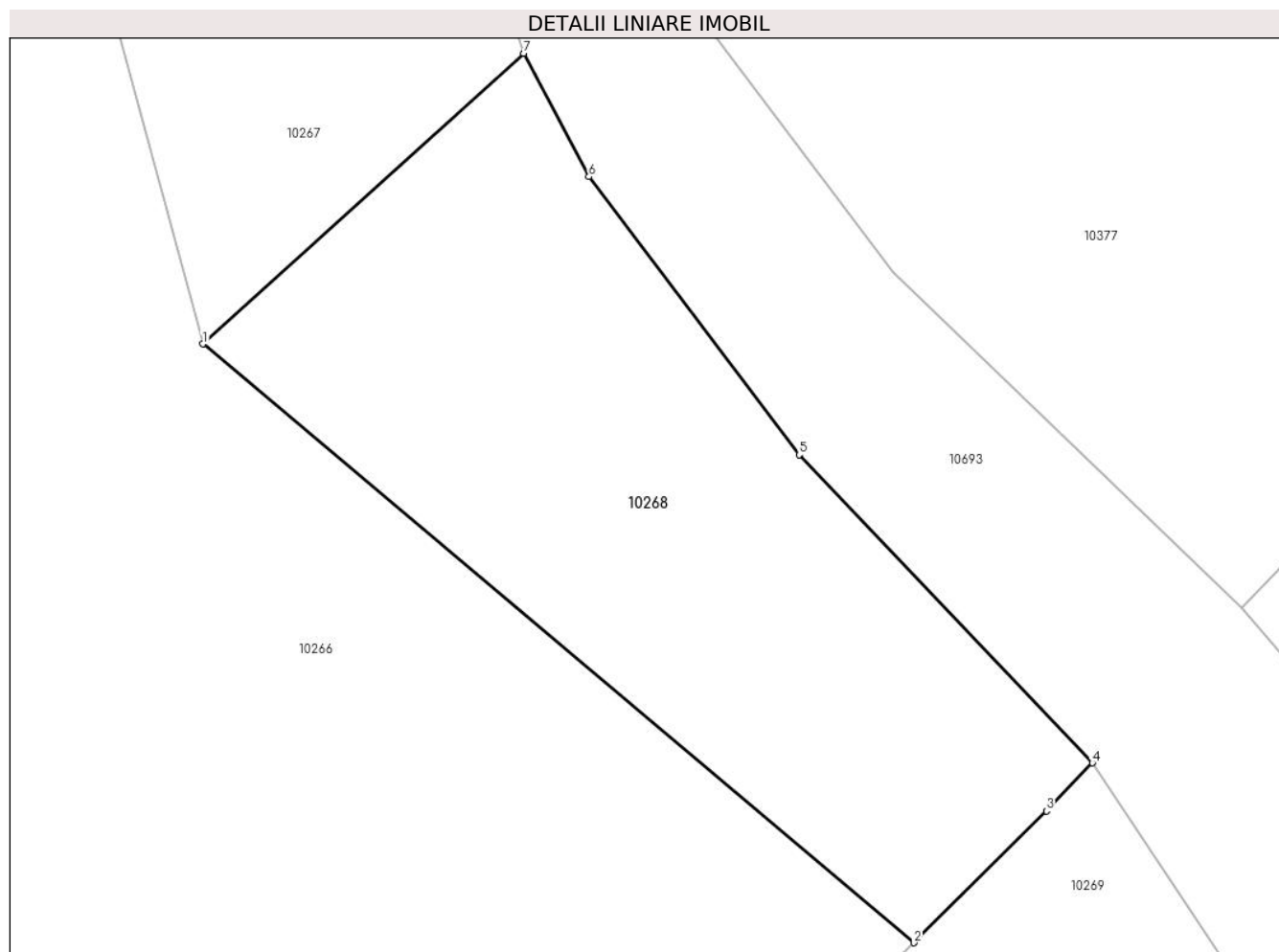
Inscrieri privind dezmembramintele dreptului de proprietate, drepturi reale de garanție și sarcini	Referințe
NU SUNT	

Anexa Nr. 1 La Partea I

Teren

Nr cadastral	Suprafața (mp)*	Observații / Referințe
	594	

* Suprafața este determinată în planul de proiecție Stereo 70.



Date referitoare la teren

Crt	Categorie folosință	Intravilan	Suprafața (mp)	Tarla	Parcelă	Nr. topo	Observații / Referințe
1	faneata	NU	594	-	-	-	

Lungime Segmente

1) Valorile lungimilor segmentelor sunt obținute din proiecție în plan.

Punct început	X / Y	Punct sfârșit	X / Y	Lungime segment (** (m)
1	576.915,428 641.652,651	2	576.947,412 641.625,728	41.807
2	576.947,412 641.625,728	3	576.953,368 641.631,655	8.403
3	576.953,368 641.631,655	4	576.955,44 641.633,811	2.99
4	576.955,44 641.633,811	5	576.942,247 641.647,667	19.132
5	576.942,247 641.647,667	6	576.932,787 641.660,168	15.677

Punct început	X / Y	Punct sfârșit	X / Y	Lungime segment (** (m)
6	576.932,787 641.660,168	7	576.929,848 641.665,717	6.279
7	576.929,848 641.665,717	1	576.915,428 641.652,651	19.459

** Lungimile segmentelor sunt determinate în planul de proiecție Stereo 70 și sunt rotunjite la 1 milimetru.

*** Distanța dintre puncte este formată din segmente cumulate ce sunt mai mici decât valoarea 1 milimetru.

**DATE DESPRE IMOBILUL NR. 10269**

Oficiul de Cadastru și Publicitate Imobiliară NEAMT
Biroul de Cadastru și Publicitate Imobiliară Targu-Neamt

A. Partea I. Descrierea imobilului

TEREN Extravilan

Adresa: Jud. Neamt

Nr. Crt	Nr cadastral Nr. topografic	Suprafața* (mp)	Observații / Referințe
A1		535	Sector cadastral:66 Teren neimprejmuit;

B. Partea II. Proprietari și acte

Inscrieri privitoare la dreptul de proprietate și alte drepturi reale	Referințe
/	
Act Administrativ nr. 14218, din 14/09/2023 emis de PRIMARIA COMUNEI PIPIRIG;	
B1	A1
Inscrierea posesiei, drept de PROPRIETATE, dobandit prin Lege, cota actuala 1/1, cota initiala 1/1 1) AIRINEI DUMITRU	

C. Partea III. SARCINI .

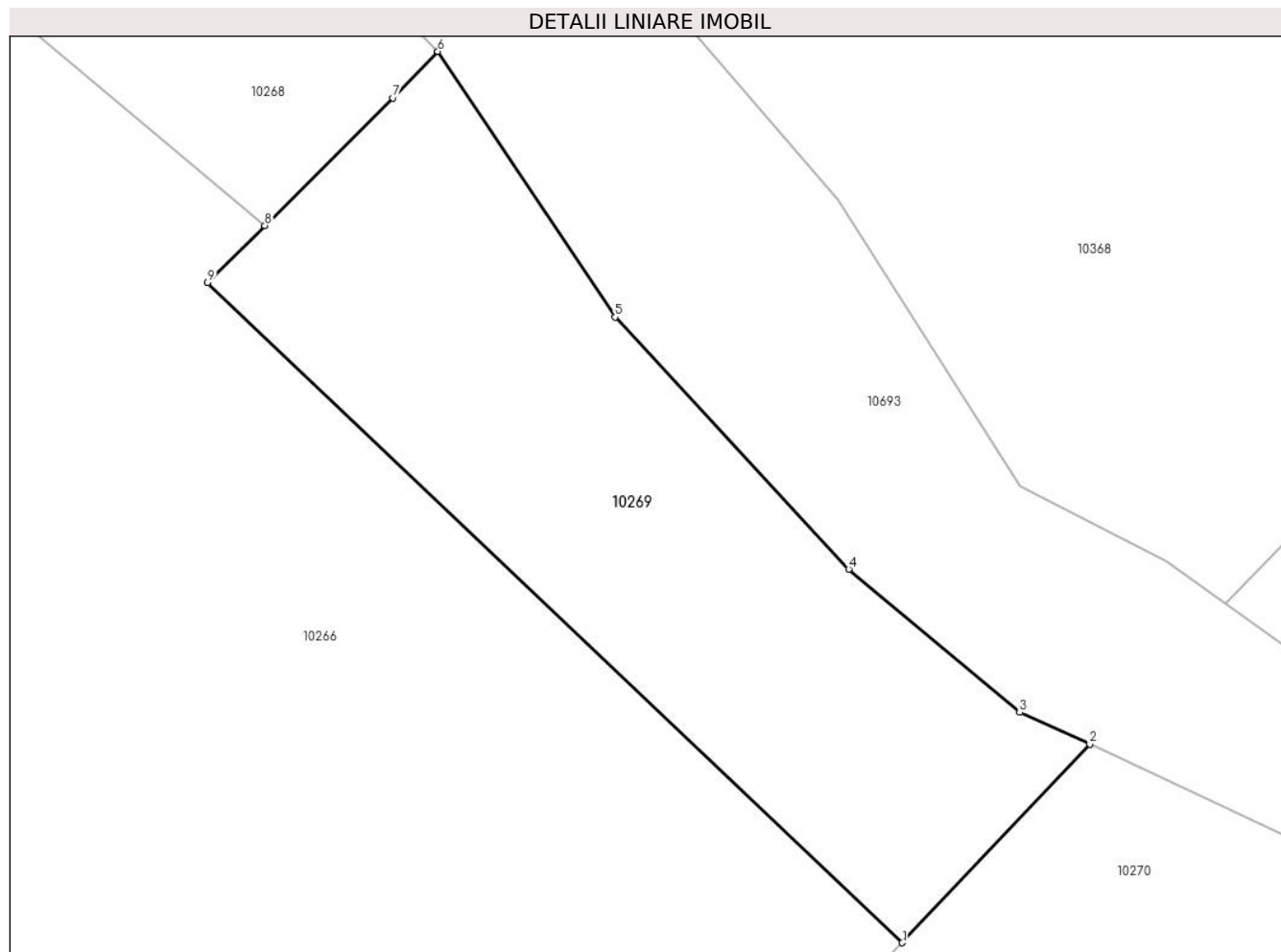
Inscrieri privind dezmembramintele dreptului de proprietate, drepturi reale de garanție și sarcini	Referințe
NU SUNT	

Anexa Nr. 1 La Partea I

Teren

Nr cadastral	Suprafața (mp)*	Observații / Referințe
	535	

* Suprafața este determinată în planul de proiecție Stereo 70.



Date referitoare la teren

Crt	Categorie folosință	Intravilan	Suprafața (mp)	Tarla	Parcelă	Nr. topo	Observații / Referințe
1	faneata	NU	535	-	-	-	

Lungime Segmente

1) Valorile lungimilor segmentelor sunt obținute din proiecție în plan.

Punct început	X / Y	Punct sfârșit	X / Y	Lungime segment (** (m)
1	576.977,027 641.592,451	2	576.985,73 641.601,663	12.673
2	576.985,73 641.601,663	3	576.982,472 641.603,139	3.577
3	576.982,472 641.603,139	4	576.974,536 641.609,78	10.348
4	576.974,536 641.609,78	5	576.963,677 641.621,481	15.963
5	576.963,677 641.621,481	6	576.955,44 641.633,811	14.828

Punct început	X / Y	Punct sfârșit	X / Y	Lungime segment (** (m)
6	576.955,44 641.633,811	7	576.953,368 641.631,655	2.99
7	576.953,368 641.631,655	8	576.947,412 641.625,728	8.403
8	576.947,412 641.625,728	9	576.944,754 641.623,083	3.75
9	576.944,754 641.623,083	1	576.977,027 641.592,451	44.496

** Lungimile segmentelor sunt determinate în planul de proiecție Stereo 70 și sunt rotunjite la 1 milimetru.

*** Distanța dintre puncte este formată din segmente cumulate ce sunt mai mici decât valoarea 1 milimetru.

**DATE DESPRE IMOBILUL NR. 10270**

Oficiul de Cadastru și Publicitate Imobiliară NEAMT
Biroul de Cadastru și Publicitate Imobiliară Targu-Neamt

A. Partea I. Descrierea imobilului

TEREN Extravilan

Adresa: Jud. Neamt

Nr. Crt	Nr cadastral Nr. topografic	Suprafața* (mp)	Observații / Referințe
A1		720	Sector cadastral:66 Teren imprejmuit;

B. Partea II. Proprietari și acte

Inscrieri privitoare la dreptul de proprietate și alte drepturi reale		Referințe
/		
Act Administrativ nr. 14218, din 14/09/2023 emis de PRIMARIA COMUNEI PIPIRIG;		
B1	Inscrierea posesiei, drept de PROPRIETATE, dobandit prin Lege, cota actuala 1/1, cota initiala 1/1 1) AXINIA DRAGOMIR 2) AXINIA ELENA, * Bun Comun	A1

C. Partea III. SARCINI .

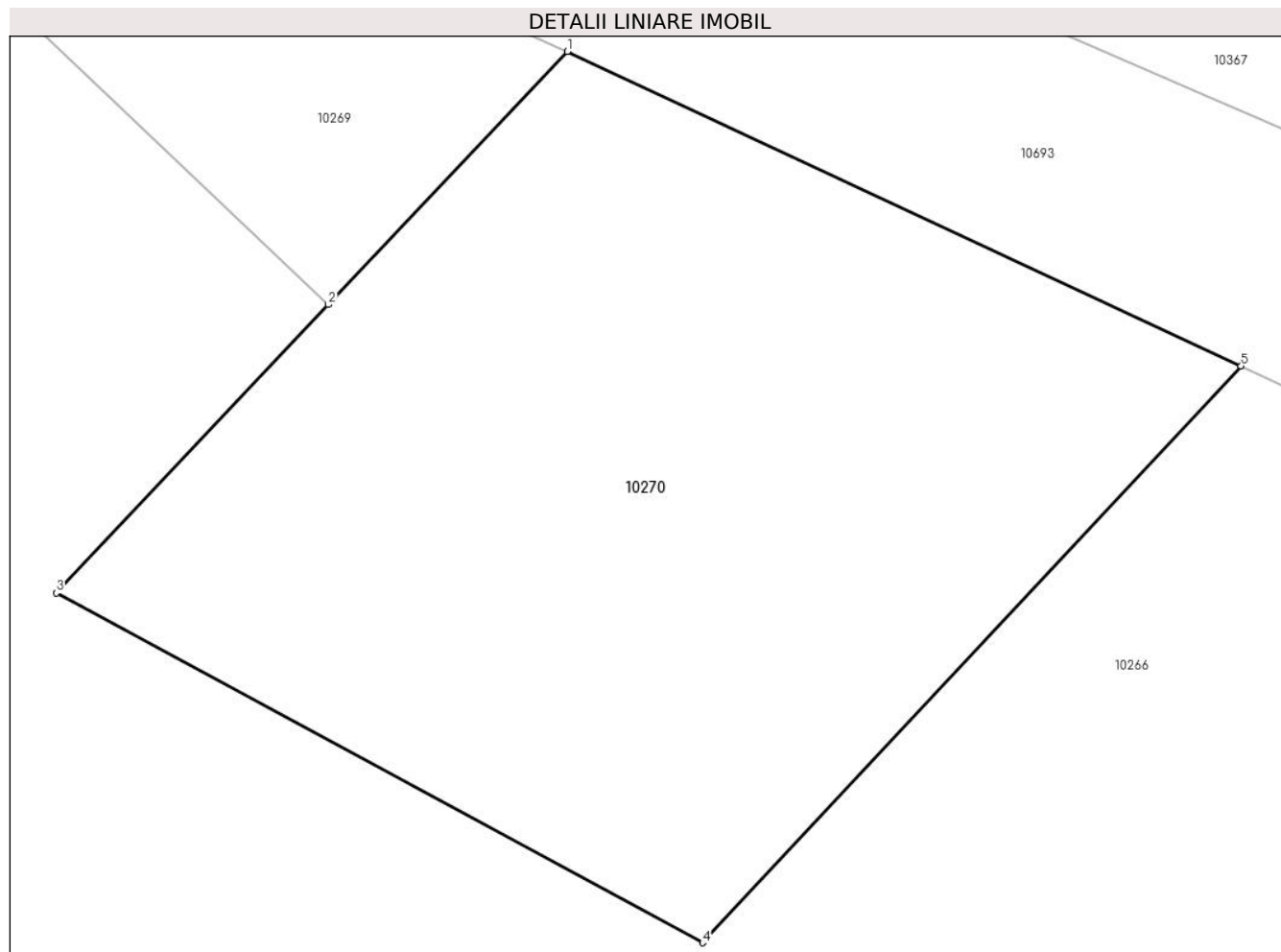
Inscrieri privind dezmembramintele dreptului de proprietate, drepturi reale de garanție și sarcini	Referințe
NU SUNT	

Anexa Nr. 1 La Partea I

Teren

Nr cadastral	Suprafața (mp)*	Observații / Referințe
	720	

* Suprafața este determinată în planul de proiecție Stereo 70.



Date referitoare la teren

Crt	Categorie folosință	Intra vilan	Suprafața (mp)	Tarla	Parcelă	Nr. topo	Observații / Referințe
1	faneata	NU	720	-	-	-	

Lungime Segmente

1) Valorile lungimilor segmentelor sunt obținute din proiecție în plan.

Punct început	X / Y	Punct sfârșit	X / Y	Lungime segment (** (m)
1	576.985,73 641.601,663	2	576.977,027 641.592,451	12.673
2	576.977,027 641.592,451	3	576.967,117 641.581,963	14.429
3	576.967,117 641.581,963	4	576.990,652 641.569,236	26.756
4	576.990,652 641.569,236	5	577.010,27 641.590,22	28.726
5	577.010,27 641.590,22	1	576.985,73 641.601,663	27.077

**** Lungimile segmentelor sunt determinate în planul de proiecție Stereo 70 și sunt rotunjite la 1 milimetru.**

***** Distanța dintre puncte este formată din segmente cumulate ce sunt mai mici decât valoarea 1 milimetru.**

**DATE DESPRE IMOBILUL NR. 10271**

Oficiul de Cadastru și Publicitate Imobiliară NEAMT
Biroul de Cadastru și Publicitate Imobiliară Targu-Neamt

A. Partea I. Descrierea imobilului

TEREN Extravilan

Adresa: Jud. Neamt

Nr. Crt	Nr cadastral Nr. topografic	Suprafața* (mp)	Observații / Referințe
A1		4.200	Sector cadastral:66 Teren neimprejmuit;

B. Partea II. Proprietari și acte

Inscrieri privitoare la dreptul de proprietate și alte drepturi reale		Referințe
/		
Act Administrativ nr. 14218, din 14/09/2023 emis de PRIMARIA COMUNEI PIPIRIG;		
B1	Inscrierea posesiei, drept de PROPRIETATE, dobandit prin Lege, cota actuala 1/1, cota initiala 1/1 1) ANISTOROAIE EUGENIA	A1

C. Partea III. SARCINI .

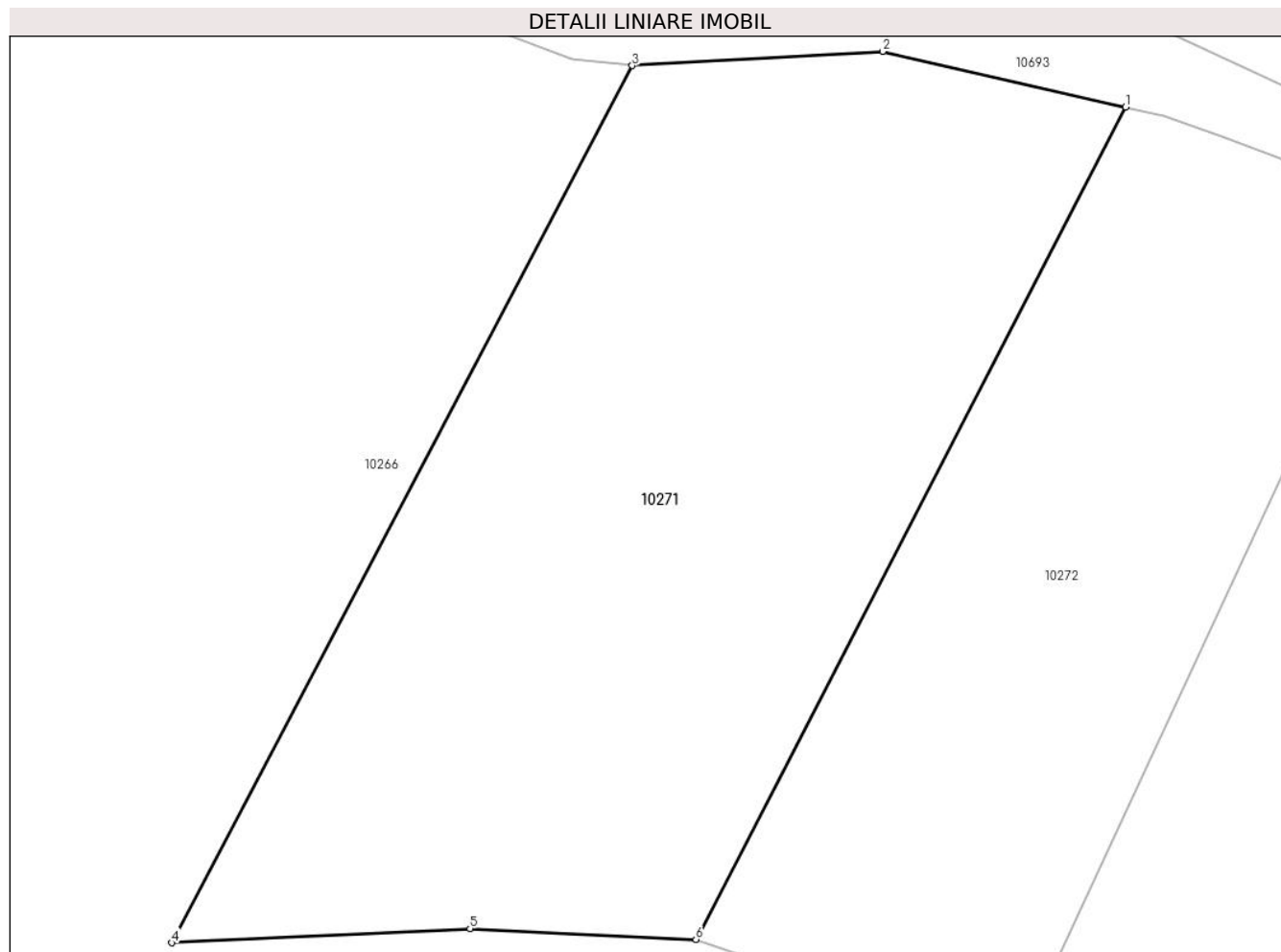
Inscrieri privind dezmembramintele dreptului de proprietate, drepturi reale de garanție și sarcini	Referințe
NU SUNT	

Anexa Nr. 1 La Partea I

Teren

Nr cadastral	Suprafața (mp)*	Observații / Referințe
	4.200	

* Suprafața este determinată în planul de proiecție Stereo 70.



Date referitoare la teren

Crt	Categorie folosință	Intra vilan	Suprafața (mp)	Tarla	Parcelă	Nr. topo	Observații / Referințe
1	faneata	NU	4.200	-	-	-	

Lungime Segmente

1) Valorile lungimilor segmentelor sunt obținute din proiecție în plan.

Punct început	X / Y	Punct sfârșit	X / Y	Lungime segment (** (m)
1	577.127,604 641.558,099	2	577.104,107 641.563,484	24.106
2	577.104,107 641.563,484	3	577.079,855 641.562,111	24.291
3	577.079,855 641.562,111	4	577.035,282 641.477,302	95.809
4	577.035,282 641.477,302	5	577.064,144 641.478,675	28.895
5	577.064,144 641.478,675	6	577.086,027 641.477,628	21.908

Punct început	X / Y	Punct sfârșit	X / Y	Lungime segment (** (m)
6	577.086,027 641.477,628	1	577.127,604 641.558,099	90.577

** Lungimile segmentelor sunt determinate în planul de proiecție Stereo 70 și sunt rotunjite la 1 milimetru.

*** Distanța dintre puncte este formată din segmente cumulate ce sunt mai mici decât valoarea 1 milimetru.

**DATE DESPRE IMOBILUL NR. 10272**

Oficiul de Cadastru și Publicitate Imobiliară NEAMT
Biroul de Cadastru și Publicitate Imobiliară Targu-Neamt

A. Partea I. Descrierea imobilului

TEREN Extravilan

Adresa: Jud. Neamt

Nr. Crt	Nr cadastral Nr. topografic	Suprafața* (mp)	Observații / Referințe
A1		2.731	Sector cadastral:66 Teren neimprejmuit;

B. Partea II. Proprietari și acte

Inscrieri privitoare la dreptul de proprietate și alte drepturi reale		Referințe
/		
Act Administrativ nr. 14218, din 14/09/2023 emis de PRIMARIA COMUNEI PIPIRIG;		
B1	Inscrierea posesiei, drept de PROPRIETATE, dobandit prin Lege, cota actuala 1/1, cota initiala 1/1 1) BABOI NECULAI 2) BABOI ZENOVIA	A1

C. Partea III. SARCINI .

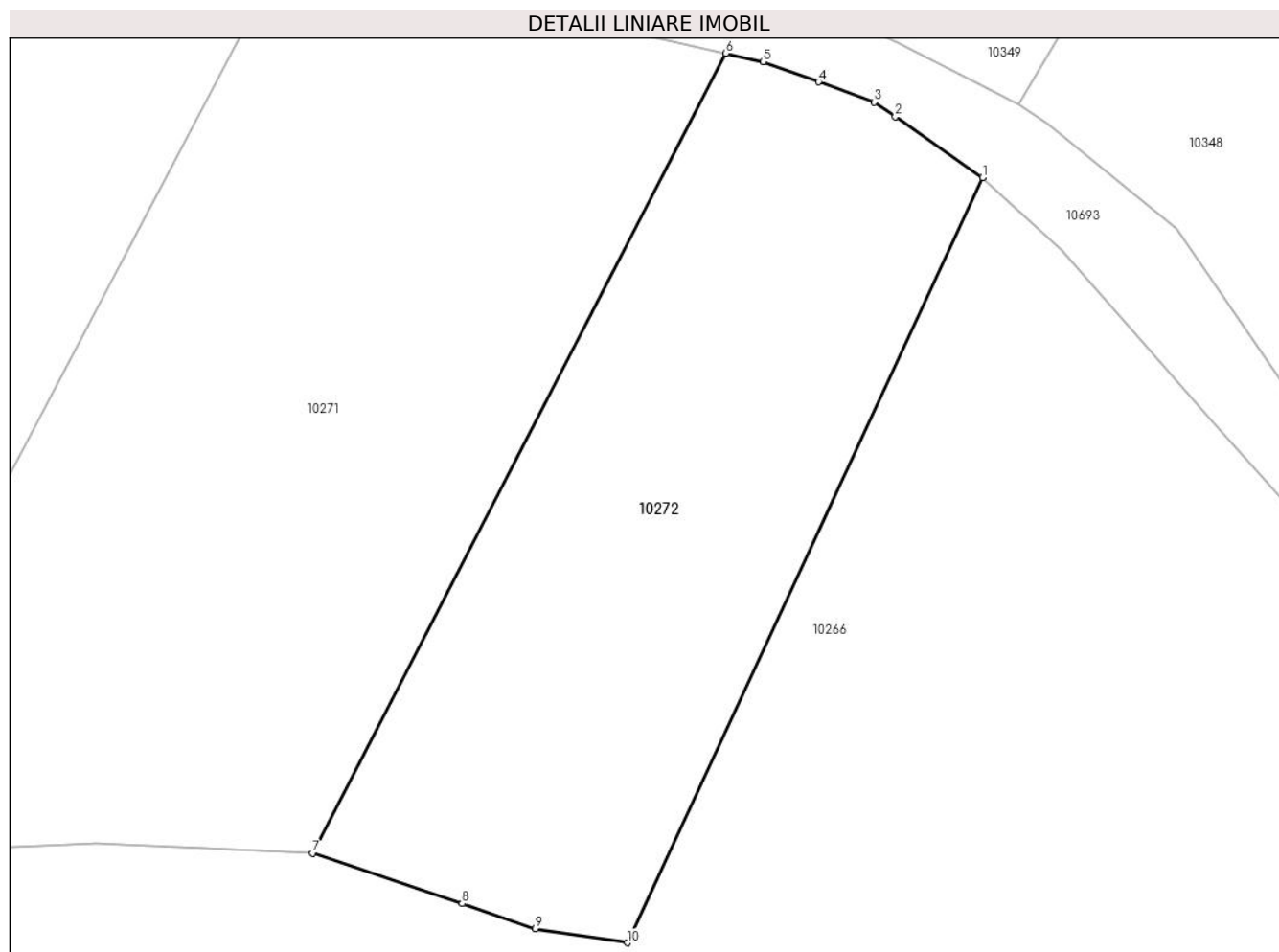
Inscrieri privind dezmembramintele dreptului de proprietate, drepturi reale de garanție și sarcini	Referințe
NU SUNT	

Anexa Nr. 1 La Partea I

Teren

Nr cadastral	Suprafața (mp)*	Observații / Referințe
	2.731	

* Suprafața este determinată în planul de proiecție Stereo 70.



Date referitoare la teren

Crt	Categorie folosință	Intravilan	Suprafața (mp)	Tarla	Parcelă	Nr. topo	Observații / Referințe
1	faneata	NU	2.731	-	-	-	

Lungime Segmente

1) Valorile lungimilor segmentelor sunt obținute din proiecție în plan.

Punct început	X / Y	Punct sfârșit	X / Y	Lungime segment (** (m)
1	577.153,433 641.545,593	2	577.144,651 641.551,726	10.712
2	577.144,651 641.551,726	3	577.142,546 641.553,197	2.568
3	577.142,546 641.553,197	4	577.136,942 641.555,22	5.958
4	577.136,942 641.555,22	5	577.131,338 641.557,243	5.958
5	577.131,338 641.557,243	6	577.127,604 641.558,099	3.831

Punct început	X / Y	Punct sfârșit	X / Y	Lungime segment (** (m)
6	577.127,604 641.558,099	7	577.086,027 641.477,628	90.577
7	577.086,027 641.477,628	8	577.101,056 641.472,556	15.862
8	577.101,056 641.472,556	9	577.108,43 641.470,036	7.793
9	577.108,43 641.470,036	10	577.117,693 641.468,613	9.372
10	577.117,693 641.468,613	1	577.153,433 641.545,593	84.872

** Lungimile segmentelor sunt determinate în planul de proiecție Stereo 70 și sunt rotunjite la 1 milimetru.

*** Distanța dintre puncte este formată din segmente cumulate ce sunt mai mici decât valoarea 1 milimetru.

**DATE DESPRE IMOBILUL NR. 10273**

Oficiul de Cadastru și Publicitate Imobiliară NEAMT
Biroul de Cadastru și Publicitate Imobiliară Targu-Neamt

A. Partea I. Descrierea imobilului

TEREN Extravilan

Adresa: Jud. Neamt

Nr. Crt	Nr cadastral Nr. topografic	Suprafața* (mp)	Observații / Referințe
A1		12.100	Sector cadastral:66 Teren imprejmuit;

B. Partea II. Proprietari și acte

Inscrieri privitoare la dreptul de proprietate și alte drepturi reale		Referințe
/		
Act Administrativ nr. 14218, din 14/09/2023 emis de PRIMARIA COMUNEI PIPIRIG;		
B1	Inscrierea posesiei, drept de PROPRIETATE, dobandit prin Lege, cota actuala 1/1, cota initiala 1/1 1) DOCHITA IOAN	A1

C. Partea III. SARCINI .

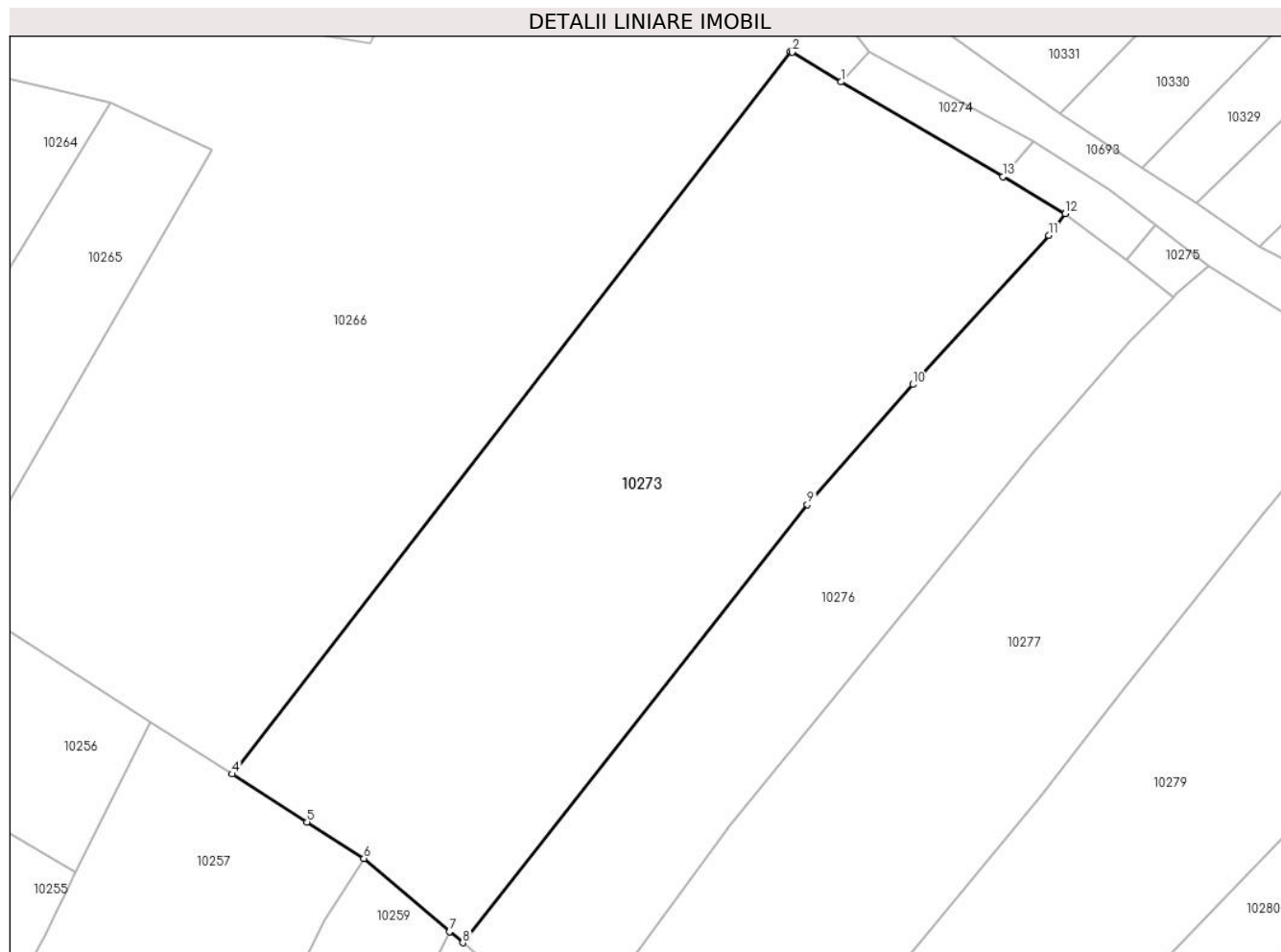
Inscrieri privind dezmembramintele dreptului de proprietate, drepturi reale de garanție și sarcini	Referințe
NU SUNT	

Anexa Nr. 1 La Partea I

Teren

Nr cadastral	Suprafața (mp)*	Observații / Referințe
	12.100	

* Suprafața este determinată în planul de proiecție Stereo 70.



Date referitoare la teren

Crt	Categorie folosință	Intra vilan	Suprafața (mp)	Tarla	Parcelă	Nr. topo	Observații / Referințe
1	faneata	NU	12.100	-	-	-	

Lungime Segmente

1) Valorile lungimilor segmentelor sunt obținute din proiecție în plan.

Punct început	X / Y	Punct sfârșit	X / Y	Lungime segment (** (m)
1	577.216,929 641.460,431	2	577.206,678 641.466,726	12.03
2	577.206,678 641.466,726	3	577.206,241 641.466,881	0.464
3	577.206,241 641.466,881	4	577.088,448 641.314,516	192.588
4	577.088,448 641.314,516	5	577.104,247 641.304,4	18.76
5	577.104,247 641.304,4	6	577.116,27 641.296,703	14.276

Punct început	X / Y	Punct sfârșit	X / Y	Lungime segment (** (m)
6	577.116,27 641.296,703	7	577.134,34 641.281,322	23.73
7	577.134,34 641.281,322	8	577.137,139 641.278,94	3.675
8	577.137,139 641.278,94	9	577.209,867 641.371,314	117.568
9	577.209,867 641.371,314	10	577.232,158 641.396,649	33.745
10	577.232,158 641.396,649	11	577.260,831 641.428,143	42.591
11	577.260,831 641.428,143	12	577.264,301 641.432,723	5.746
12	577.264,301 641.432,723	13	577.251,111 641.440,438	15.281
13	577.251,111 641.440,438	1	577.216,929 641.460,431	39.6

** Lungimile segmentelor sunt determinate în planul de proiecție Stereo 70 și sunt rotunjite la 1 milimetru.

*** Distanța dintre puncte este formată din segmente cumulate ce sunt mai mici decât valoarea 1 milimetru.

**DATE DESPRE IMOBILUL NR. 10274**

Oficiul de Cadastru și Publicitate Imobiliară NEAMT
Biroul de Cadastru și Publicitate Imobiliară Targu-Neamt

A. Partea I. Descrierea imobilului

TEREN Extravilan

Adresa: Jud. Neamt

Nr. Crt	Nr cadastral Nr. topografic	Suprafața* (mp)	Observații / Referințe
A1		360	Sector cadastral:66 Teren imprejmuit;

B. Partea II. Proprietari și acte

Inscrieri privitoare la dreptul de proprietate și alte drepturi reale		Referințe
/		
Act Administrativ nr. 14218, din 14/09/2023 emis de PRIMARIA COMUNEI PIPIRIG;		
B1	Inscrierea posesiei, drept de PROPRIETATE, dobandit prin Lege, cota actuala 1/1, cota initiala 1/1 1) AXINIA DRAGOMIR 2) AXINIA ELENA, bun comun	A1

C. Partea III. SARCINI .

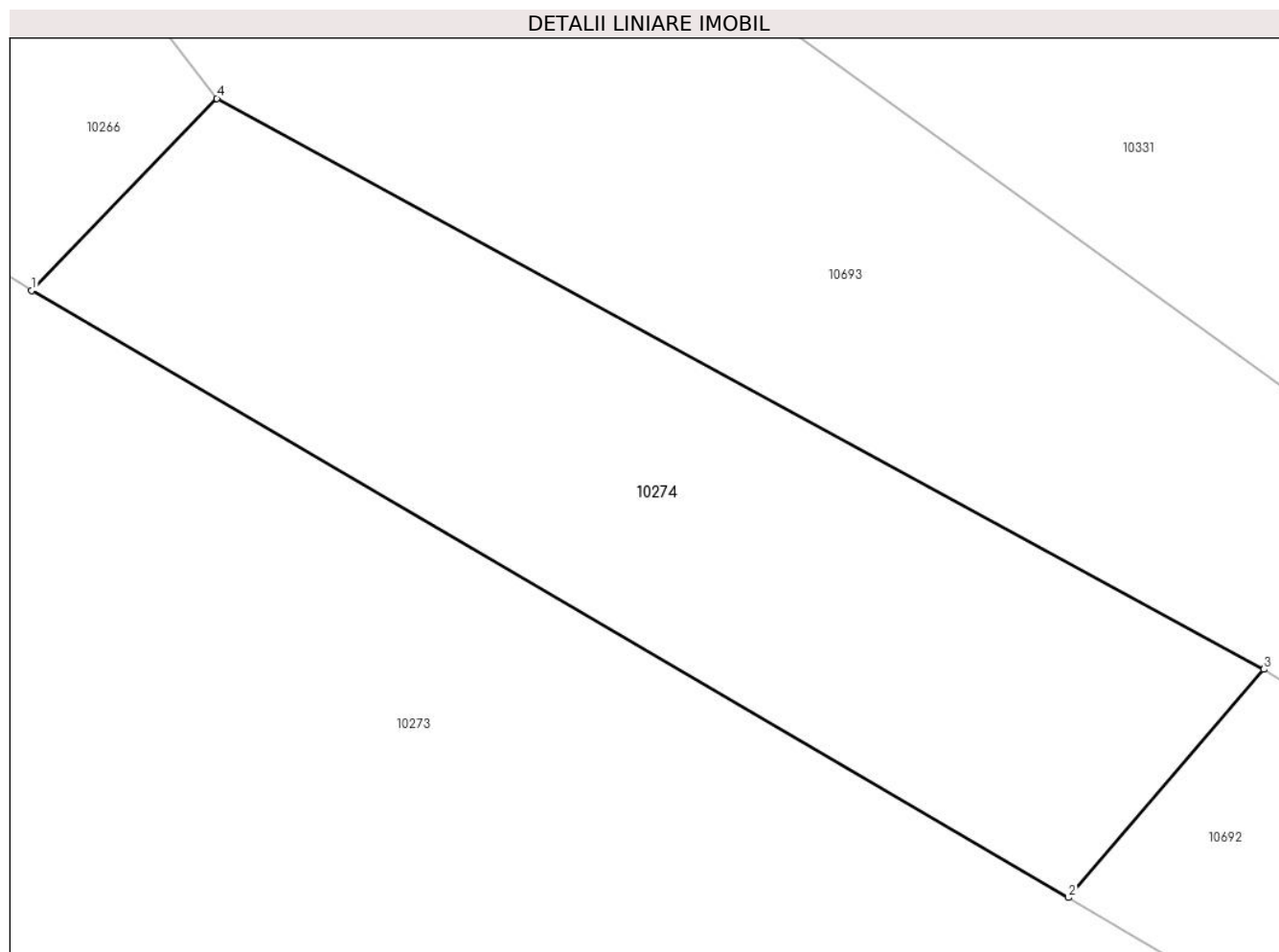
Inscrieri privind dezmembramintele dreptului de proprietate, drepturi reale de garanție și sarcini	Referințe
NU SUNT	

Anexa Nr. 1 La Partea I

Teren

Nr cadastral	Suprafața (mp)*	Observații / Referințe
	360	

* Suprafața este determinată în planul de proiecție Stereo 70.



Date referitoare la teren

Crt	Categorie folosință	Intra vilan	Suprafața (mp)	Tarla	Parcelă	Nr. topo	Observații / Referințe
1	faneata	NU	360	-	-	-	

Lungime Segmente

1) Valorile lungimilor segmentelor sunt obținute din proiecție în plan.

Punct început	X / Y	Punct sfârșit	X / Y	Lungime segment (** (m)
1	577.216,929 641.460,431	2	577.251,111 641.440,438	39.6
2	577.251,111 641.440,438	3	577.257,546 641.447,958	9.897
3	577.257,546 641.447,958	4	577.223,035 641.466,768	39.304
4	577.223,035 641.466,768	1	577.216,929 641.460,431	8.8

** Lungimile segmentelor sunt determinate în planul de proiecție Stereo 70 și sunt rotunjite la 1 milimetru.

***** Distanţa dintre puncte este formată din segmente cumulate ce sunt mai mici decât valoarea 1 milimetru.**

**DATE DESPRE IMOBILUL NR. 10275**

Oficiul de Cadastru și Publicitate Imobiliară NEAMT
Biroul de Cadastru și Publicitate Imobiliară Targu-Neamt

A. Partea I. Descrierea imobilului

TEREN Extravilan

Adresa: Jud. Neamt

Nr. Crt	Nr cadastral Nr. topografic	Suprafața* (mp)	Observații / Referințe
A1		130	Sector cadastral:66 Teren neimprejmuit;

B. Partea II. Proprietari și acte

Inscrieri privitoare la dreptul de proprietate și alte drepturi reale		Referințe
/		
Act Administrativ nr. 14218, din 14/09/2023 emis de PRIMARIA COMUNEI PIPIRIG;		
B1	Inscrierea posesiei, drept de PROPRIETATE, dobandit prin Lege, cota actuala 1/1, cota initiala 1/1 1) IACOB ION	A1

C. Partea III. SARCINI .

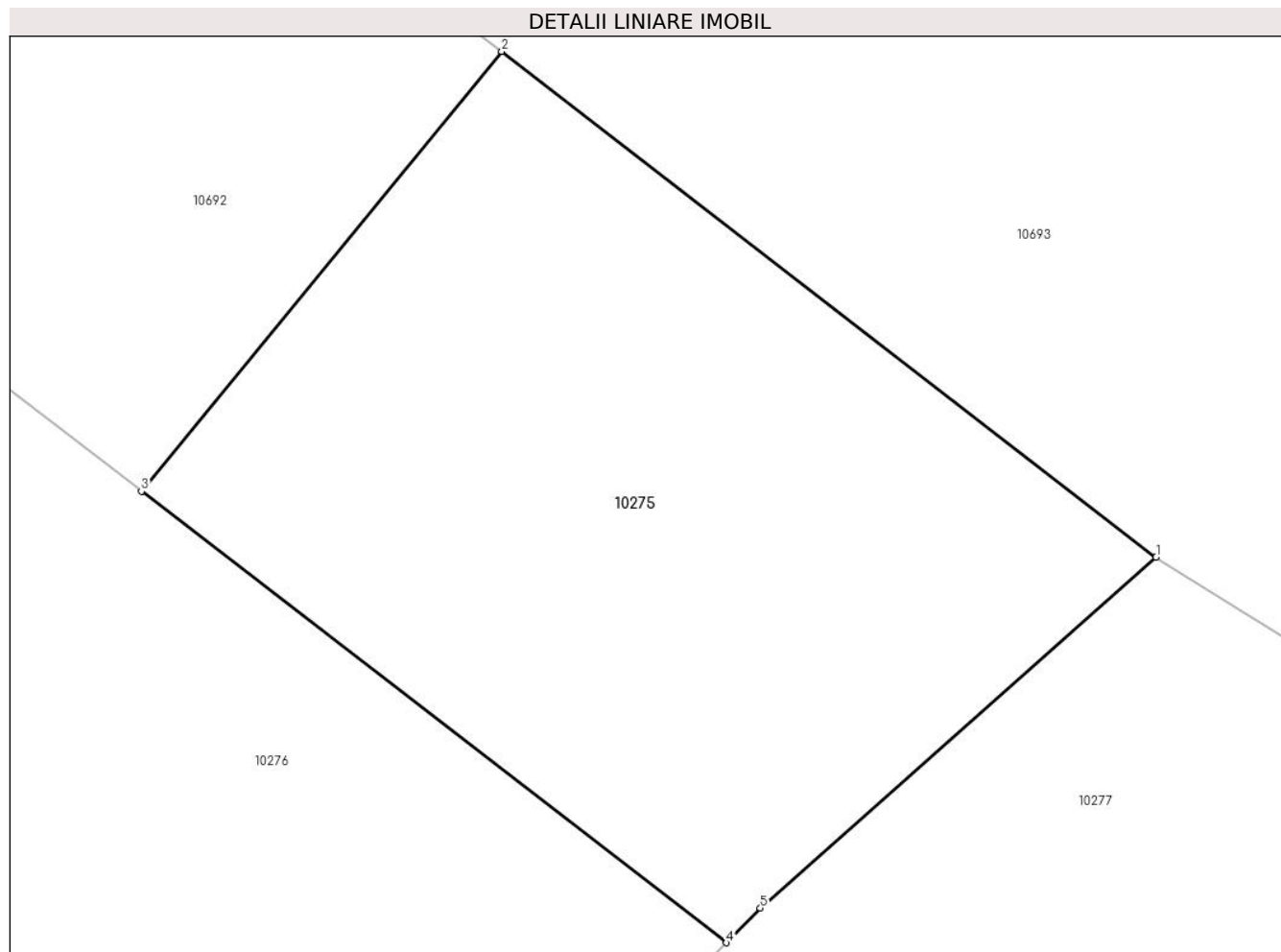
Inscrieri privind dezmembramintele dreptului de proprietate, drepturi reale de garanție și sarcini	Referințe
NU SUNT	

Anexa Nr. 1 La Partea I

Teren

Nr cadastral	Suprafața (mp)*	Observații / Referințe
	130	

* Suprafața este determinată în planul de proiecție Stereo 70.



Date referitoare la teren

Crt	Categorie folosință	Intravilan	Suprafața (mp)	Tarla	Parcelă	Nr. topo	Observații / Referințe
1	faneata	NU	130	-	-	-	

Lungime Segmente

1) Valorile lungimilor segmentelor sunt obținute din proiecție în plan.

Punct început	X / Y	Punct sfârșit	X / Y	Lungime segment (** (m)
1	577.294,565 641.421,676	2	577.283,35 641.430,334	14.168
2	577.283,35 641.430,334	3	577.277,171 641.422,802	9.742
3	577.277,171 641.422,802	4	577.287,2 641.415,072	12.662
4	577.287,2 641.415,072	5	577.287,781 641.415,664	0.829
5	577.287,781 641.415,664	1	577.294,565 641.421,676	9.065

**** Lungimile segmentelor sunt determinate în planul de proiecție Stereo 70 și sunt rotunjite la 1 milimetru.**

***** Distanța dintre puncte este formată din segmente cumulate ce sunt mai mici decât valoarea 1 milimetru.**

**DATE DESPRE IMOBILUL NR. 10276**

Oficiul de Cadastru și Publicitate Imobiliară NEAMT
Biroul de Cadastru și Publicitate Imobiliară Targu-Neamt

A. Partea I. Descrierea imobilului

TEREN Extravilan

Adresa: Jud. Neamt

Nr. Crt	Nr cadastral Nr. topografic	Suprafața* (mp)	Observații / Referințe
A1		5.824	Sector cadastral:66 Teren neimprejmuit;

B. Partea II. Proprietari și acte

Inscrieri privitoare la dreptul de proprietate și alte drepturi reale	Referințe
/	
Act Administrativ nr. 14218, din 14/09/2023 emis de PRIMARIA COMUNEI PIPIRIG;	
B1	A1
Inscrierea posesiei, drept de PROPRIETATE, dobandit prin Lege, cota actuala 1/1, cota initiala 1/1 1) RĂȘCANU MARIA	

C. Partea III. SARCINI .

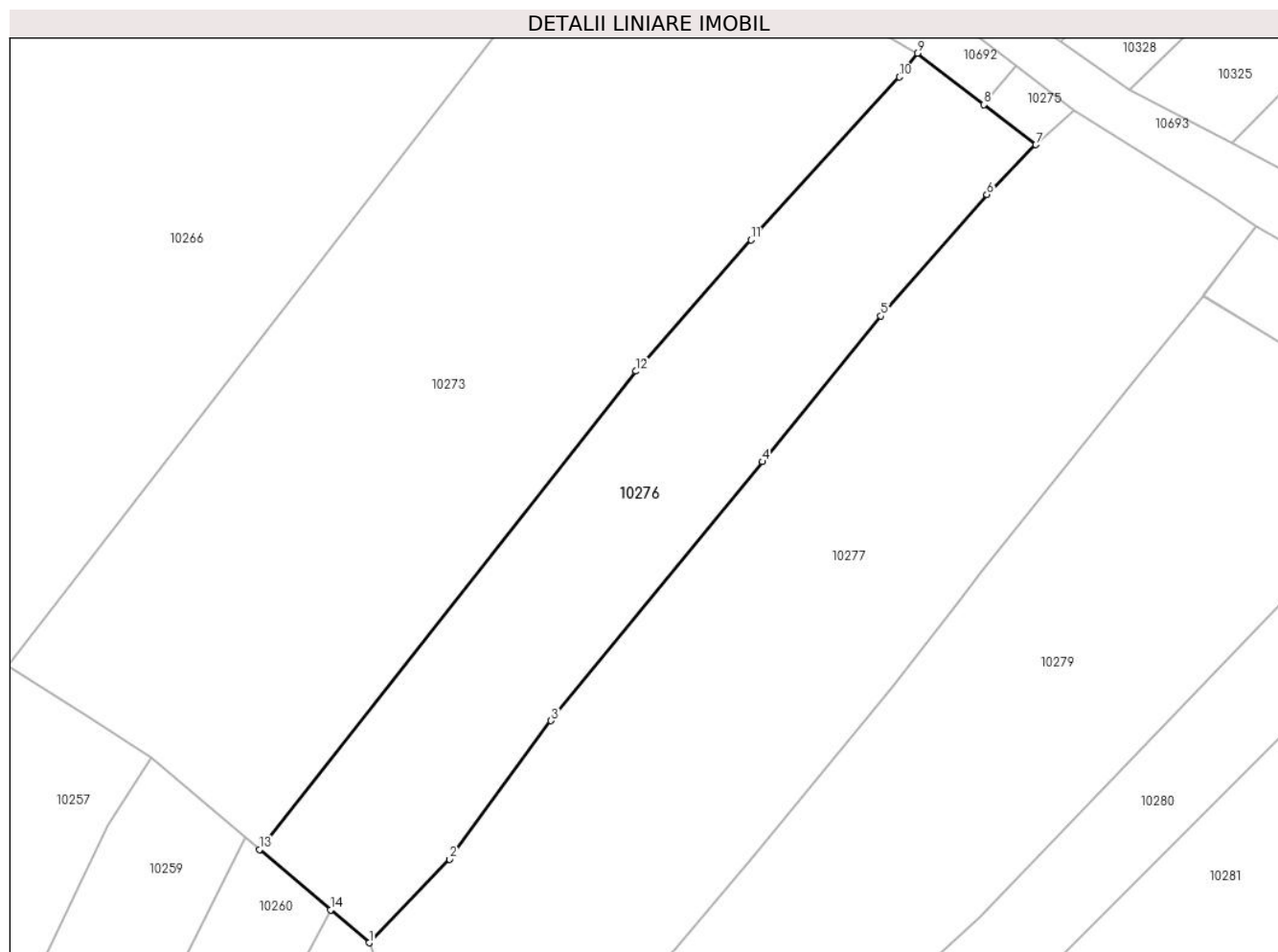
Inscrieri privind dezmembramintele dreptului de proprietate, drepturi reale de garanție și sarcini	Referințe
NU SUNT	

Anexa Nr. 1 La Partea I

Teren

Nr cadastral	Suprafața (mp)*	Observații / Referințe
	5.824	

* Suprafața este determinată în planul de proiecție Stereo 70.



Date referitoare la teren

Crt	Categorie folosință	Intra vilan	Suprafața (mp)	Tarla	Parcelă	Nr. topo	Observații / Referințe
1	faneata	NU	5.824	-	-	-	

Lungime Segmente

1) Valorile lungimilor segmentelor sunt obținute din proiecție în plan.

Punct început	X / Y	Punct sfârșit	X / Y	Lungime segment (** (m)
1	577.158,318 641.260,914	2	577.173,883 641.277,037	22.41
2	577.173,883 641.277,037	3	577.193,518 641.303,793	33.188
3	577.193,518 641.303,793	4	577.234,324 641.353,845	64.578
4	577.234,324 641.353,845	5	577.257,26 641.381,978	36.298
5	577.257,26 641.381,978	6	577.277,742 641.405,445	31.148

Punct început	X / Y	Punct sfârșit	X / Y	Lungime segment (** (m)
6	577.277,742 641.405,445	7	577.287,2 641.415,072	13.496
7	577.287,2 641.415,072	8	577.277,171 641.422,802	12.662
8	577.277,171 641.422,802	9	577.264,301 641.432,723	16.25
9	577.264,301 641.432,723	10	577.260,831 641.428,143	5.746
10	577.260,831 641.428,143	11	577.232,158 641.396,649	42.591
11	577.232,158 641.396,649	12	577.209,867 641.371,314	33.745
12	577.209,867 641.371,314	13	577.137,139 641.278,94	117.568
13	577.137,139 641.278,94	14	577.150,869 641.267,254	18.03
14	577.150,869 641.267,254	1	577.158,318 641.260,914	9.782

** Lungimile segmentelor sunt determinate în planul de proiecție Stereo 70 și sunt rotunjite la 1 milimetru.

*** Distanța dintre puncte este formată din segmente cumulate ce sunt mai mici decât valoarea 1 milimetru.

**DATE DESPRE IMOBILUL NR. 10277**

Oficiul de Cadastru și Publicitate Imobiliară NEAMT
Biroul de Cadastru și Publicitate Imobiliară Targu-Neamt

A. Partea I. Descrierea imobilului

TEREN Extravilan

Adresa: Jud. Neamt, Punct 'Pârlea'

Nr. Crt	Nr cadastral Nr. topografic	Suprafața* (mp)	Observații / Referințe
A1	54435	10.165	Sector cadastral:66 Teren imprejmuit;

B. Partea II. Proprietari și acte

Inscrieri privitoare la dreptul de proprietate și alte drepturi reale		Referințe
30792 / 25/11/2022		
Act Notarial nr. Contract de vânzare aut nr. 5103, din 24/11/2022 emis de BIN Teodorescu Mihaela;		
B1	Intabulare, drept de PROPRIETATE, cu titlu de drept de cumpărare, dobandit prin Conventie, cota actuala 1/1, cota initiala 1/1	A1
	1) ARON CONSTANTIN 2) ARON RODICA , bun comun	

C. Partea III. SARCINI .

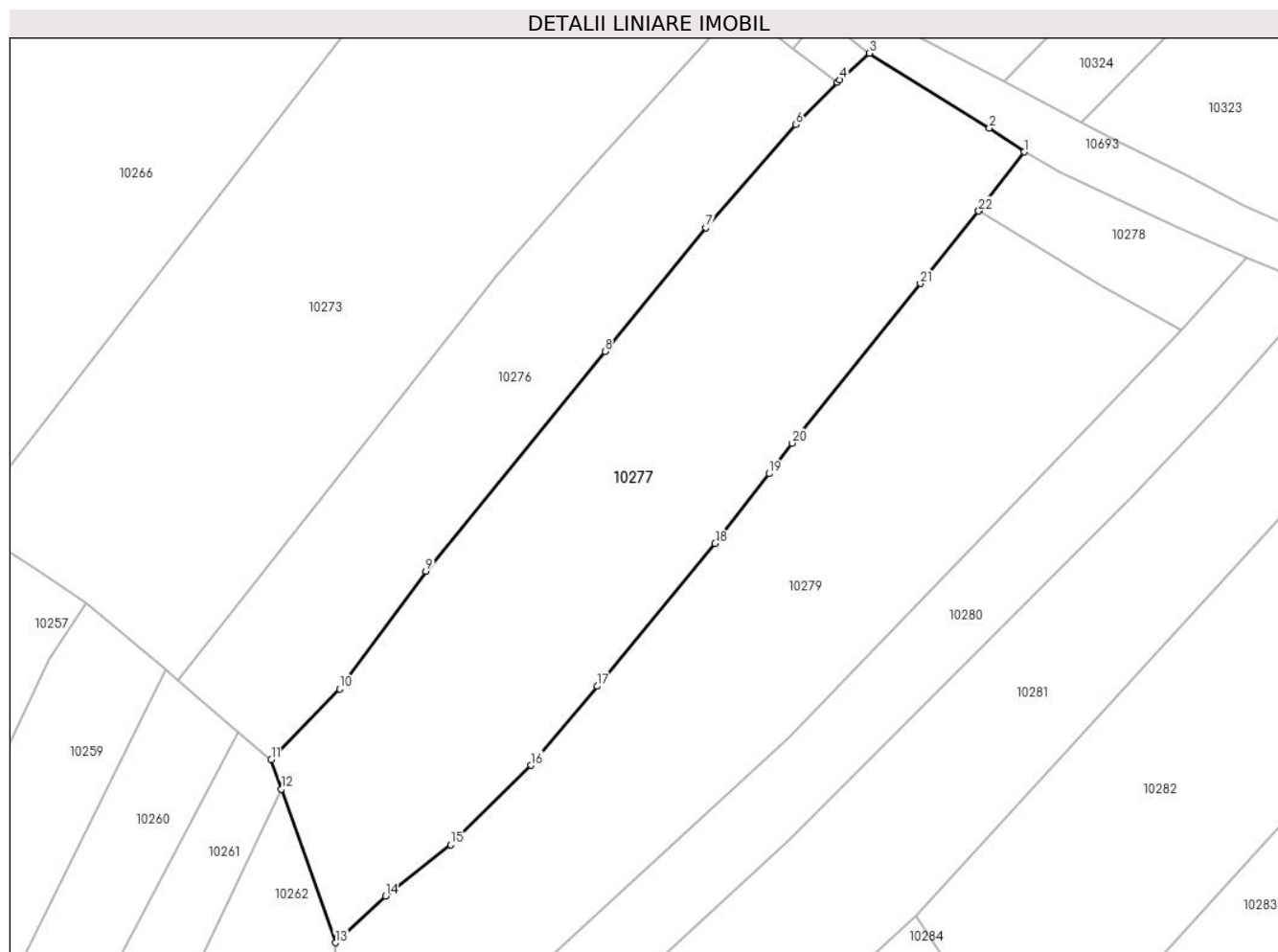
Inscrieri privind dezmembramintele dreptului de proprietate, drepturi reale de garanție și sarcini	Referințe
NU SUNT	

Anexa Nr. 1 La Partea I

Teren

Nr cadastral	Suprafața (mp)*	Observații / Referințe
54435	10.165	

* Suprafața este determinată în planul de proiecție Stereo 70.



Date referitoare la teren

Crt	Categorie folosință	Intravilan	Suprafața (mp)	Tarla	Parcelă	Nr. topo	Observații / Referințe
1	faneata	NU	10.165	-	-	-	

Lungime Segmente

1) Valorile lungimilor segmentelor sunt obținute din proiecție în plan.

Punct început	X / Y	Punct sfârșit	X / Y	Lungime segment (** (m)
1	577.329,743 641.399,217	2	577.321,879 641.404,617	9.54
3	577.294,565 641.421,676	4	577.287,781 641.415,664	9.065
5	577.287,2 641.415,072	6	577.277,742 641.405,445	13.496
7	577.257,26 641.381,978	8	577.234,324 641.353,845	36.298
9	577.193,518 641.303,793	10	577.173,883 641.277,037	33.188

Punct început	X / Y	Punct sfârșit	X / Y	Lungime segment (** (m)
2	577.321,879 641.404,617	3	577.294,565 641.421,676	32.203
4	577.287,781 641.415,664	5	577.287,2 641.415,072	0.829
6	577.277,742 641.405,445	7	577.257,26 641.381,978	31.148
8	577.234,324 641.353,845	9	577.193,518 641.303,793	64.578
10	577.173,883 641.277,037	11	577.158,318 641.260,914	22.41

Punct început	X / Y	Punct sfârșit	X / Y	Lungime segment (** (m)
11	577.158,318 641.260,914	12	577.160,665 641.254,211	7.102
13	577.172,898 641.219,266	14	577.184,346 641.229,918	15.637
15	577.199,223 641.241,543	16	577.217,451 641.259,632	25.68
17	577.232,545 641.277,642	18	577.259,402 641.310,091	42.122
19	577.271,698 641.325,991	20	577.276,858 641.332,942	8.657
21	577.306,104 641.369,254	22	577.319,417 641.385,763	21.208
23	577.319,549 641.385,926	1	577.329,743 641.399,217	16.75

Punct început	X / Y	Punct sfârșit	X / Y	Lungime segment (** (m)
12	577.160,665 641.254,211	13	577.172,898 641.219,266	37.024
14	577.184,346 641.229,918	15	577.199,223 641.241,543	18.88
16	577.217,451 641.259,632	17	577.232,545 641.277,642	23.499
18	577.259,402 641.310,091	19	577.271,698 641.325,991	20.1
20	577.276,858 641.332,942	21	577.306,104 641.369,254	46.625
22	577.319,417 641.385,763	23	577.319,549 641.385,926	0.21

** Lungimile segmentelor sunt determinate în planul de proiecție Stereo 70 și sunt rotunjite la 1 milimetru.

*** Distanța dintre puncte este formată din segmente cumulate ce sunt mai mici decât valoarea 1 milimetru.

**DATE DESPRE IMOBILUL NR. 10278**

Oficiul de Cadastru și Publicitate Imobiliară NEAMT
Biroul de Cadastru și Publicitate Imobiliară Targu-Neamt

A. Partea I. Descrierea imobilului

TEREN Extravilan

Adresa: Jud. Neamt

Nr. Crt	Nr cadastral Nr. topografic	Suprafața* (mp)	Observații / Referințe
A1		1.035	Sector cadastral:66 Teren neimprejmuit;

B. Partea II. Proprietari și acte

Inscrieri privitoare la dreptul de proprietate și alte drepturi reale		Referințe
/		
Act Administrativ nr. 14218, din 14/09/2023 emis de PRIMARIA COMUNEI PIPIRIG;		
B1	Inscrierea posesiei, drept de PROPRIETATE, dobandit prin Lege, cota actuala 1/1, cota initiala 1/1 1) CONDREA DOREL 2) CONDREA ELENA	A1

C. Partea III. SARCINI .

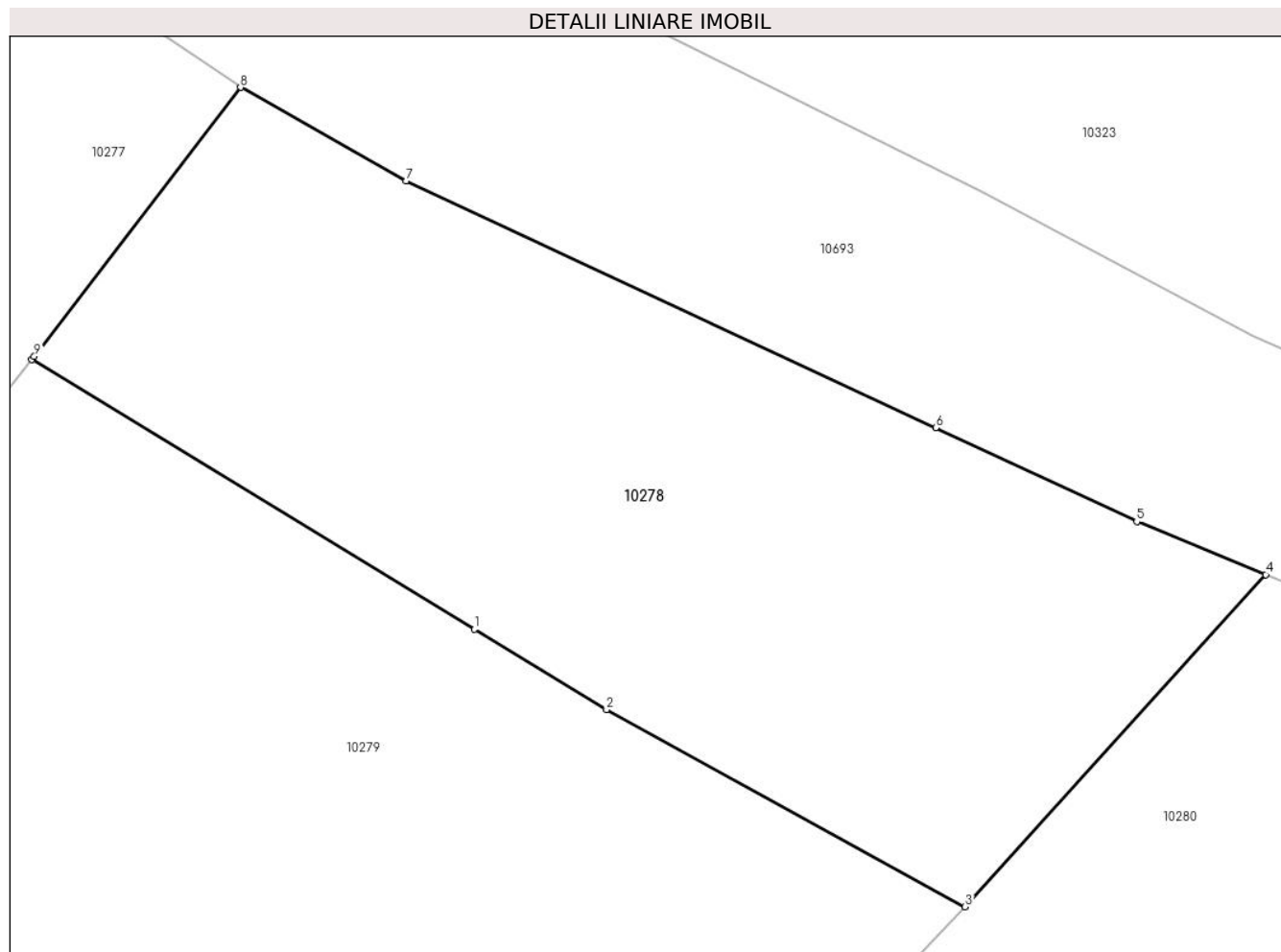
Inscrieri privind dezmembramintele dreptului de proprietate, drepturi reale de garanție și sarcini	Referințe
NU SUNT	

Anexa Nr. 1 La Partea I

Teren

Nr cadastral	Suprafața (mp)*	Observații / Referințe
	1.035	

* Suprafața este determinată în planul de proiecție Stereo 70.



Date referitoare la teren

Crt	Categorie folosință	Intra vilan	Suprafața (mp)	Tarla	Parcelă	Nr. topo	Observații / Referințe
1	faneata	NU	1.035	-	-	-	

Lungime Segmente

1) Valorile lungimilor segmentelor sunt obținute din proiecție în plan.

Punct început	X / Y	Punct sfârșit	X / Y	Lungime segment (** (m)
1	577.341,314 641.372,446	2	577.347,85 641.368,471	7.65
2	577.347,85 641.368,471	3	577.365,583 641.358,738	20.228
3	577.365,583 641.358,738	4	577.380,446 641.375,15	22.142
4	577.380,446 641.375,15	5	577.374,068 641.377,77	6.895
5	577.374,068 641.377,77	6	577.364,123 641.382,396	10.968

Punct început	X / Y	Punct sfârșit	X / Y	Lungime segment (** (m)
6	577.364,123 641.382,396	7	577.337,926 641.394,582	28.893
7	577.337,926 641.394,582	8	577.329,743 641.399,217	9.405
8	577.329,743 641.399,217	9	577.319,549 641.385,926	16.75
9	577.319,549 641.385,926	10	577.319,417 641.385,763	0.21
10	577.319,417 641.385,763	1	577.341,314 641.372,446	25.629

** Lungimile segmentelor sunt determinate în planul de proiecție Stereo 70 și sunt rotunjite la 1 milimetru.

*** Distanța dintre puncte este formată din segmente cumulate ce sunt mai mici decât valoarea 1 milimetru.

**DATE DESPRE IMOBILUL NR. 10279**

Oficiul de Cadastru și Publicitate Imobiliară NEAMT
Biroul de Cadastru și Publicitate Imobiliară Targu-Neamt

A. Partea I. Descrierea imobilului

TEREN Extravilan

Adresa: Jud. Neamt

Nr. Crt	Nr cadastral Nr. topografic	Suprafața* (mp)	Observații / Referințe
A1		10.212	Sector cadastral:66 Teren imprejmuit;

B. Partea II. Proprietari și acte

Inscrieri privitoare la dreptul de proprietate și alte drepturi reale		Referințe
/		
Act Administrativ nr. 14218, din 14/09/2023 emis de PRIMĂRIA COMUNEI PIPIRIG;		
B1	Inscrierea posesiei, drept de PROPRIETATE, dobandit prin Lege, cota actuala 1/1, cota initiala 1/1 1) MAXIM VIOREL	A1

C. Partea III. SARCINI .

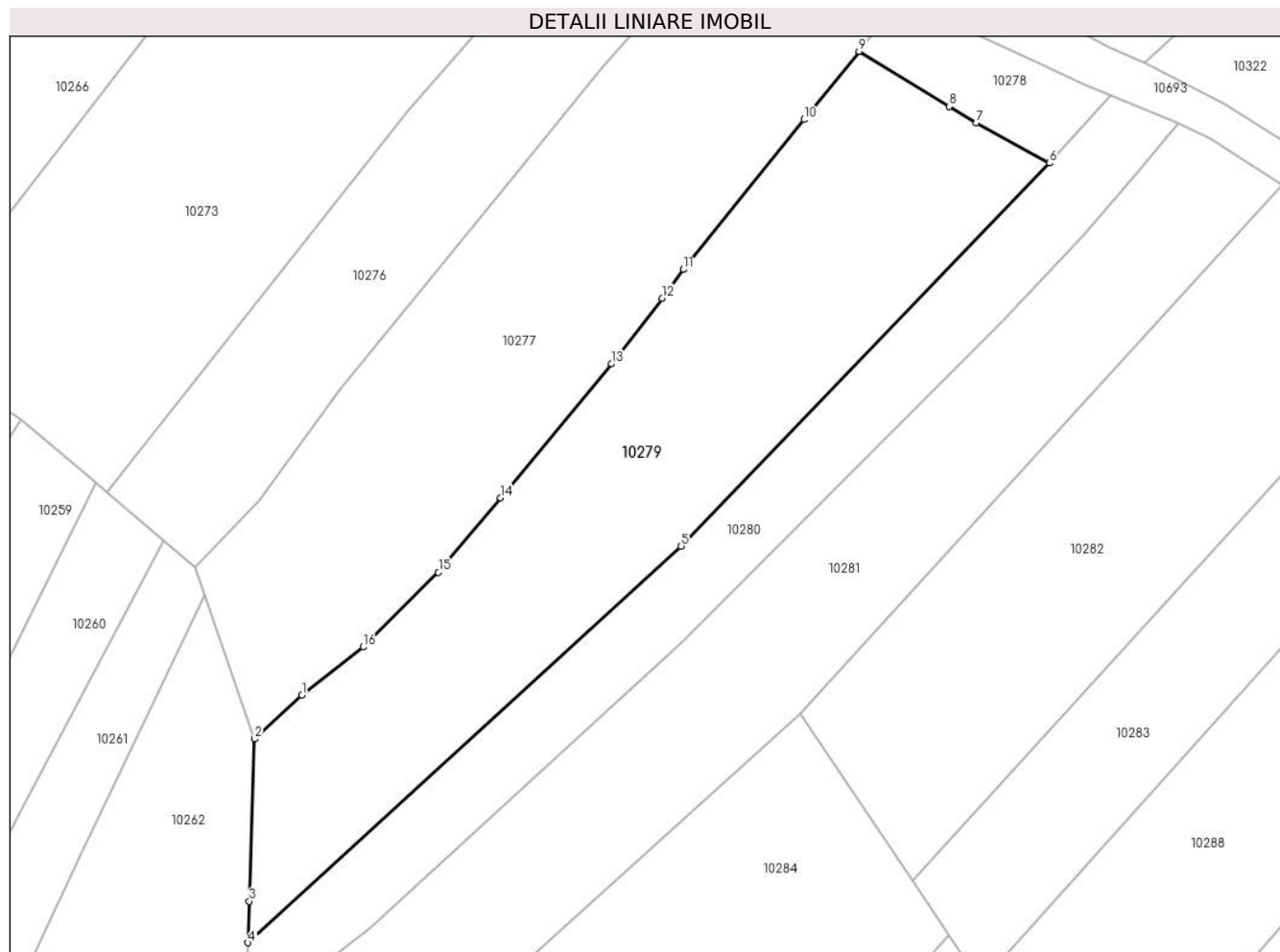
Inscrieri privind dezmembramintele dreptului de proprietate, drepturi reale de garanție și sarcini	Referințe
NU SUNT	

Anexa Nr. 1 La Partea I

Teren

Nr cadastral	Suprafața (mp)*	Observații / Referințe
	10.212	

* Suprafața este determinată în planul de proiecție Stereo 70.



Date referitoare la teren

Crt	Categorie folosință	Intravilan	Suprafața (mp)	Tarla	Parcelă	Nr. topo	Observații / Referințe
1	faneata	NU	10.212	-	-	-	

Lungime Segmente

1) Valorile lungimilor segmentelor sunt obținute din proiecție în plan.

Punct început	X / Y	Punct sfârșit	X / Y	Lungime segment (** (m)
1	577.184,346 641.229,918	2	577.172,898 641.219,266	15.637
2	577.172,898 641.219,266	3	577.171,626 641.179,964	39.323
3	577.171,626 641.179,964	4	577.171,301 641.169,903	10.066
4	577.171,301 641.169,903	5	577.276,318 641.265,944	142.311
5	577.276,318 641.265,944	6	577.365,583 641.358,738	128.759

Punct început	X / Y	Punct sfârșit	X / Y	Lungime segment (** (m)
6	577.365,583 641.358,738	7	577.347,85 641.368,471	20.228
7	577.347,85 641.368,471	8	577.341,314 641.372,446	7.65
8	577.341,314 641.372,446	9	577.319,417 641.385,763	25.629
9	577.319,417 641.385,763	10	577.306,104 641.369,254	21.208
10	577.306,104 641.369,254	11	577.276,858 641.332,942	46.625
11	577.276,858 641.332,942	12	577.271,698 641.325,991	8.657
12	577.271,698 641.325,991	13	577.259,402 641.310,091	20.1
13	577.259,402 641.310,091	14	577.232,545 641.277,642	42.122
14	577.232,545 641.277,642	15	577.217,451 641.259,632	23.499
15	577.217,451 641.259,632	16	577.199,223 641.241,543	25.68
16	577.199,223 641.241,543	1	577.184,346 641.229,918	18.88

** Lungimile segmentelor sunt determinate în planul de proiecție Stereo 70 și sunt rotunjite la 1 milimetru.

*** Distanța dintre puncte este formată din segmente cumulate ce sunt mai mici decât valoarea 1 milimetru.

**DATE DESPRE IMOBILUL NR. 10280**

Oficiul de Cadastru și Publicitate Imobiliară NEAMT
 Biroul de Cadastru și Publicitate Imobiliară Targu-Neamt

A. Partea I. Descrierea imobilului

TEREN Extravilan

Adresa: Jud. Neamt

Nr. Crt	Nr cadastral Nr. topografic	Suprafața* (mp)	Observații / Referințe
A1		5.242	Sector cadastral:66 Teren neimprejmuit;

B. Partea II. Proprietari și acte

Inscrieri privitoare la dreptul de proprietate și alte drepturi reale		Referințe
/		
Act Normativ nr. 7, din 13/03/1996 emis de GUVERNUL ROMÂNIEI;		
B1	Inscrierea provizorie, drept de PROPRIETATE, dobandit prin Lege, cota actuala 1/1, cota initiala 1/1	A1
1) COMUNA PIPIRIG, CIF:99999999999999, Proprietar neidentificat		

C. Partea III. SARCINI .

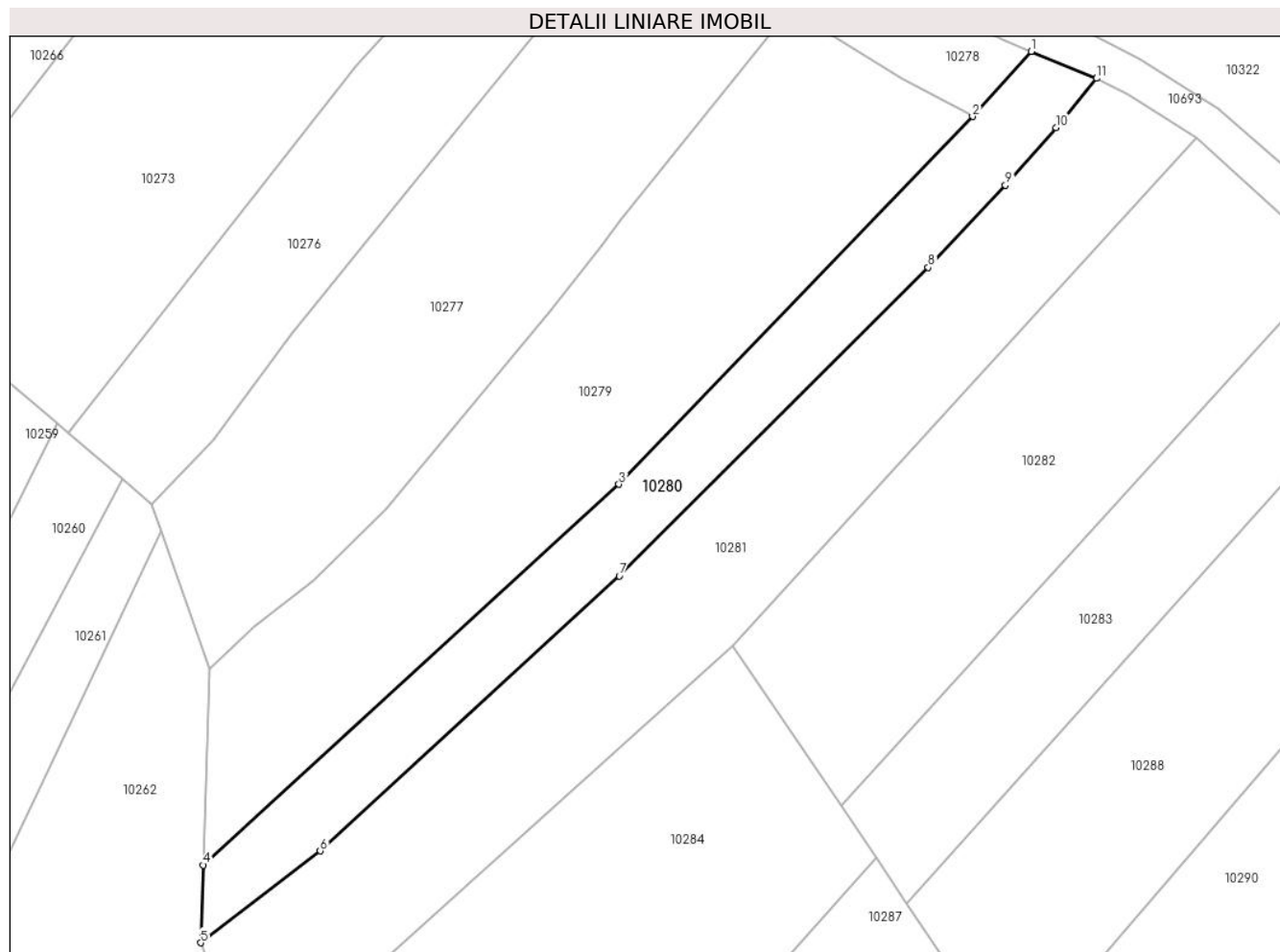
Inscrieri privind dezmembramintele dreptului de proprietate, drepturi reale de garanție și sarcini	Referințe
NU SUNT	

Anexa Nr. 1 La Partea I

Teren

Nr cadastral	Suprafața (mp)*	Observații / Referințe
	5.242	

* Suprafața este determinată în planul de proiecție Stereo 70.



Date referitoare la teren

Crt	Categorie folosință	Intravilan	Suprafața (mp)	Tarla	Parcelă	Nr. topo	Observații / Referințe
1	faneata	NU	5.242	-	-	-	

Lungime Segmente

1) Valorile lungimilor segmentelor sunt obținute din proiecție în plan.

Punct început	X / Y	Punct sfârșit	X / Y	Lungime segment (** (m)
1	577.380,446 641.375,15	2	577.365,583 641.358,738	22.142
2	577.365,583 641.358,738	3	577.276,318 641.265,944	128.759
3	577.276,318 641.265,944	4	577.171,301 641.169,903	142.311
4	577.171,301 641.169,903	5	577.170,667 641.150,303	19.61
5	577.170,667 641.150,303	6	577.200,845 641.173,495	38.06

Punct început	X / Y	Punct sfârşit	X / Y	Lungime segment (** (m)
6	577.200,845 641.173,495	7	577.276,394 641.242,795	102.519
7	577.276,394 641.242,795	8	577.354,433 641.320,663	110.243
8	577.354,433 641.320,663	9	577.373,898 641.341,372	28.421
9	577.373,898 641.341,372	10	577.386,692 641.355,954	19.399
10	577.386,692 641.355,954	11	577.396,958 641.368,365	16.107
11	577.396,958 641.368,365	1	577.380,446 641.375,15	17.852

** Lungimile segmentelor sunt determinate în planul de proiecție Stereo 70 și sunt rotunjite la 1 milimetru.

*** Distanța dintre puncte este formată din segmente cumulate ce sunt mai mici decât valoarea 1 milimetru.

**DATE DESPRE IMOBILUL NR. 10281**

Oficiul de Cadastru și Publicitate Imobiliară NEAMT
Biroul de Cadastru și Publicitate Imobiliară Targu-Neamt

A. Partea I. Descrierea imobilului

TEREN Extravilan

Adresa: Jud. Neamt

Nr. Crt	Nr cadastral Nr. topografic	Suprafața* (mp)	Observații / Referințe
A1		10.000	Sector cadastral:66 Teren neimprejmuit;

B. Partea II. Proprietari și acte

Inscrieri privitoare la dreptul de proprietate și alte drepturi reale		Referințe
/		
Act Administrativ nr. 14218, din 14/09/2023 emis de PRIMARIA COMUNEI PIPIRIG;		
B1	Inscrierea posesiei, drept de PROPRIETATE, dobandit prin Lege, cota actuala 1/1, cota initiala 1/1 1) URSU IULIAN	A1

C. Partea III. SARCINI .

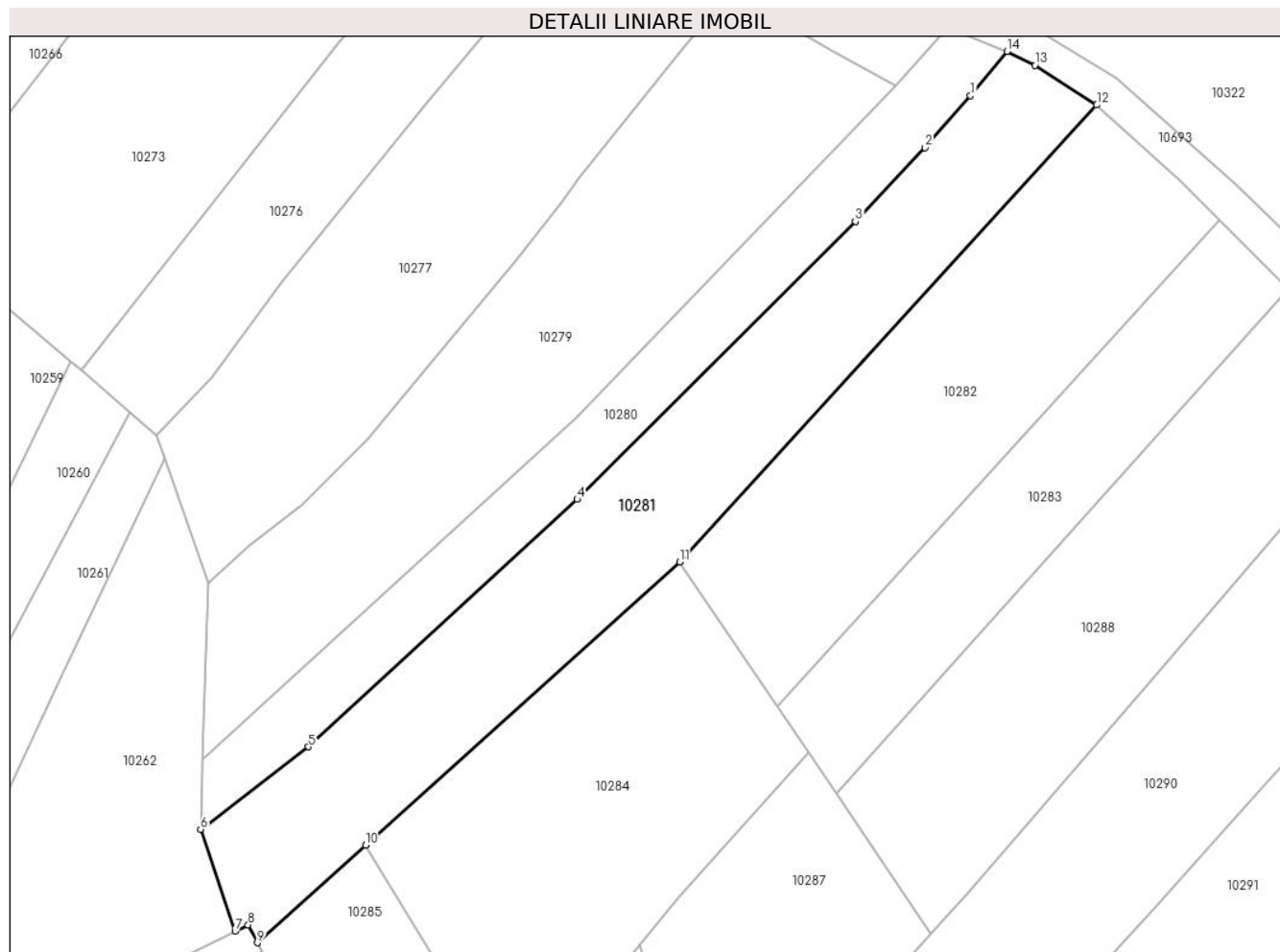
Inscrieri privind dezmembramintele dreptului de proprietate, drepturi reale de garanție și sarcini	Referințe
NU SUNT	

Anexa Nr. 1 La Partea I

Teren

Nr cadastral	Suprafața (mp)*	Observații / Referințe
	10.000	

* Suprafața este determinată în planul de proiecție Stereo 70.



Date referitoare la teren

Crt	Categorie folosință	Intra vilan	Suprafața (mp)	Tarla	Parcelă	Nr. topo	Observații / Referințe
1	faneata	NU	10.000	-	-	-	

Lungime Segmente

1) Valorile lungimilor segmentelor sunt obținute din proiecție în plan.

Punct început	X / Y	Punct sfârșit	X / Y	Lungime segment (** (m)
1	577.386,692 641.355,954	2	577.373,898 641.341,372	19.399
2	577.373,898 641.341,372	3	577.354,433 641.320,663	28.421
3	577.354,433 641.320,663	4	577.276,394 641.242,795	110.243
4	577.276,394 641.242,795	5	577.200,845 641.173,495	102.519
5	577.200,845 641.173,495	6	577.170,667 641.150,303	38.06

Punct început	X / Y	Punct sfârșit	X / Y	Lungime segment (** (m)
6	577.170,667 641.150,303	7	577.180,315 641.121,769	30.121
7	577.180,315 641.121,769	8	577.184,006 641.123,582	4.112
8	577.184,006 641.123,582	9	577.186,58 641.118,564	5.64
9	577.186,58 641.118,564	10	577.216,917 641.145,877	40.821
10	577.216,917 641.145,877	11	577.305,123 641.225,291	118.688
11	577.305,123 641.225,291	12	577.422,122 641.353,378	173.479
12	577.422,122 641.353,378	13	577.404,818 641.364,468	20.553
13	577.404,818 641.364,468	14	577.396,958 641.368,365	8.773
14	577.396,958 641.368,365	1	577.386,692 641.355,954	16.107

** Lungimile segmentelor sunt determinate în planul de proiecție Stereo 70 și sunt rotunjite la 1 milimetru.

*** Distanța dintre puncte este formată din segmente cumulate ce sunt mai mici decât valoarea 1 milimetru.

**DATE DESPRE IMOBILUL NR. 10282**

Oficiul de Cadastru și Publicitate Imobiliară NEAMT
Biroul de Cadastru și Publicitate Imobiliară Targu-Neamt

A. Partea I. Descrierea imobilului

TEREN Extravilan

Adresa: Jud. Neamt, PUNCT 'PÂRLEA'

Nr. Crt	Nr cadastral Nr. topografic	Suprafața* (mp)	Observații / Referințe
A1	50185	8.460	Sector cadastral:66 Teren neimprejmuit;

B. Partea II. Proprietari și acte

Inscrieri privitoare la dreptul de proprietate și alte drepturi reale		Referințe
4372 / 09/07/2010		
Act Notarial nr. 127, din 06/07/2010 emis de BNP LAURA ANDRONACHE;		
B1	Intabulare, drept de PROPRIETATE, dobandit prin Conventie, cota actuala 1/1, cota initiala 1/1 1) CORDUNEANU RODICA, - casatorita	A1

C. Partea III. SARCINI .

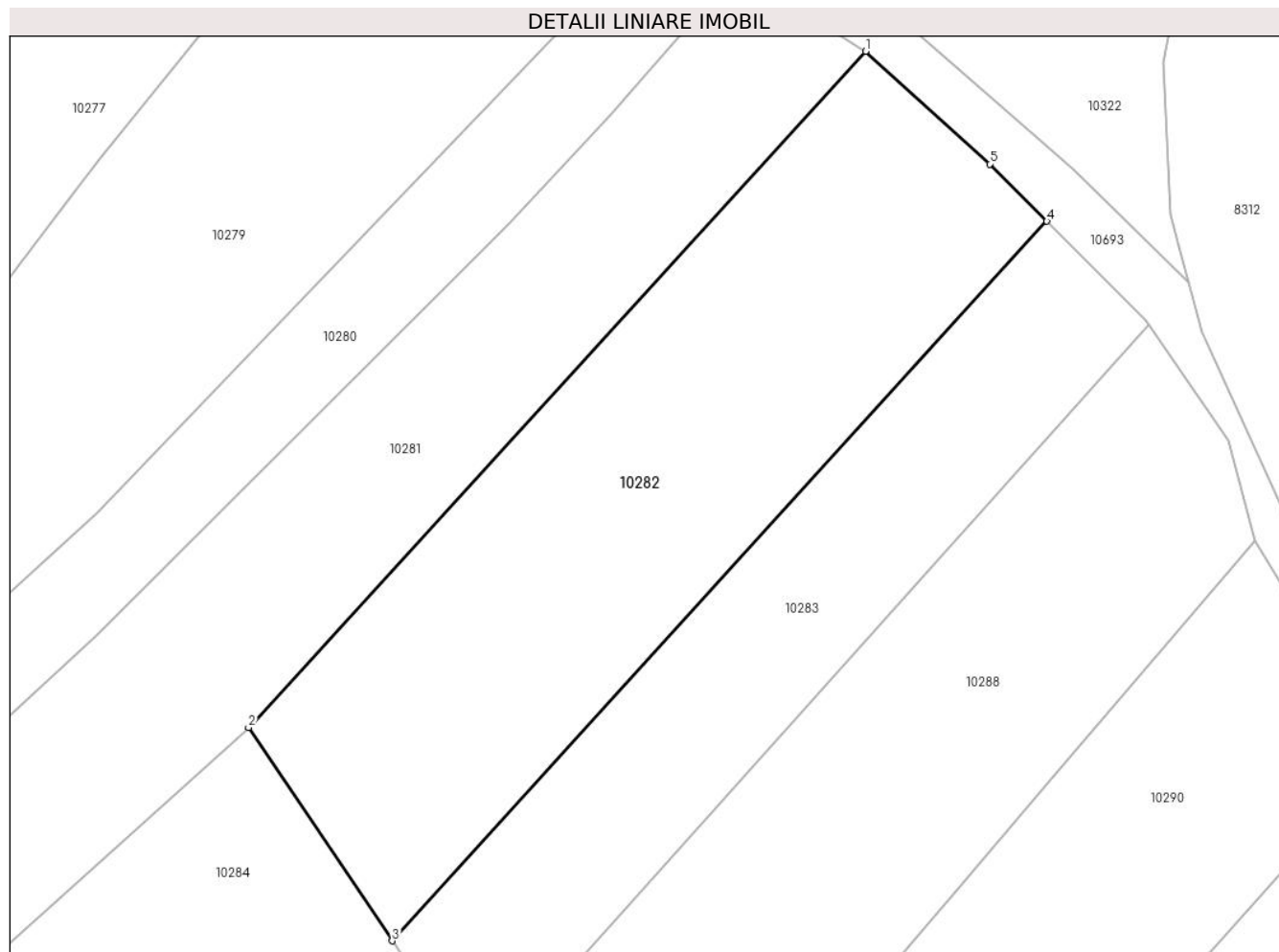
Inscrieri privind dezmembramintele dreptului de proprietate, drepturi reale de garanție și sarcini	Referințe
NU SUNT	

Anexa Nr. 1 La Partea I

Teren

Nr cadastral	Suprafața (mp)*	Observații / Referințe
50185	8.460	

* Suprafața este determinată în planul de proiecție Stereo 70.



Date referitoare la teren

Crt	Categorie folosință	Intravilan	Suprafața (mp)	Tarla	Parcelă	Nr. topo	Observații / Referințe
1	faneata	NU	8.460	-	-	-	TEREN EXTRAVILAN, PUNCT 'PĂRLEA'

Lungime Segmente

1) Valorile lungimilor segmentelor sunt obținute din proiecție în plan.

Punct început	X / Y	Punct sfârșit	X / Y	Lungime segment (** (m)
1	577.422,122 641.353,378	2	577.305,123 641.225,291	173.479
2	577.305,123 641.225,291	3	577.332,374 641.184,879	48.742
3	577.332,374 641.184,879	4	577.456,476 641.321,195	184.346
4	577.456,476 641.321,195	5	577.445,657 641.332,016	15.302
5	577.445,657 641.332,016	1	577.422,122 641.353,378	31.784

**** Lungimile segmentelor sunt determinate în planul de proiecție Stereo 70 și sunt rotunjite la 1 milimetru.**

***** Distanța dintre puncte este formată din segmente cumulate ce sunt mai mici decât valoarea 1 milimetru.**

**DATE DESPRE IMOBILUL NR. 10283**

Oficiul de Cadastru și Publicitate Imobiliară NEAMT
Biroul de Cadastru și Publicitate Imobiliară Targu-Neamt

A. Partea I. Descrierea imobilului

TEREN Extravilan

Adresa: Jud. Neamt

Nr. Crt	Nr cadastral Nr. topografic	Suprafața* (mp)	Observații / Referințe
A1		5.264	Sector cadastral:66 Teren neimprejmuit;

B. Partea II. Proprietari și acte

Inscrieri privitoare la dreptul de proprietate și alte drepturi reale	Referințe
/	
Act Administrativ nr. 14218, din 14/09/2023 emis de PRIMARIA COMUNEI PIPIRIG;	
B1	A1
Inscrierea posesiei, drept de PROPRIETATE, dobandit prin Lege, cota actuala 1/1, cota initiala 1/1	
1) AVÎRVAREI MARIANA	

C. Partea III. SARCINI .

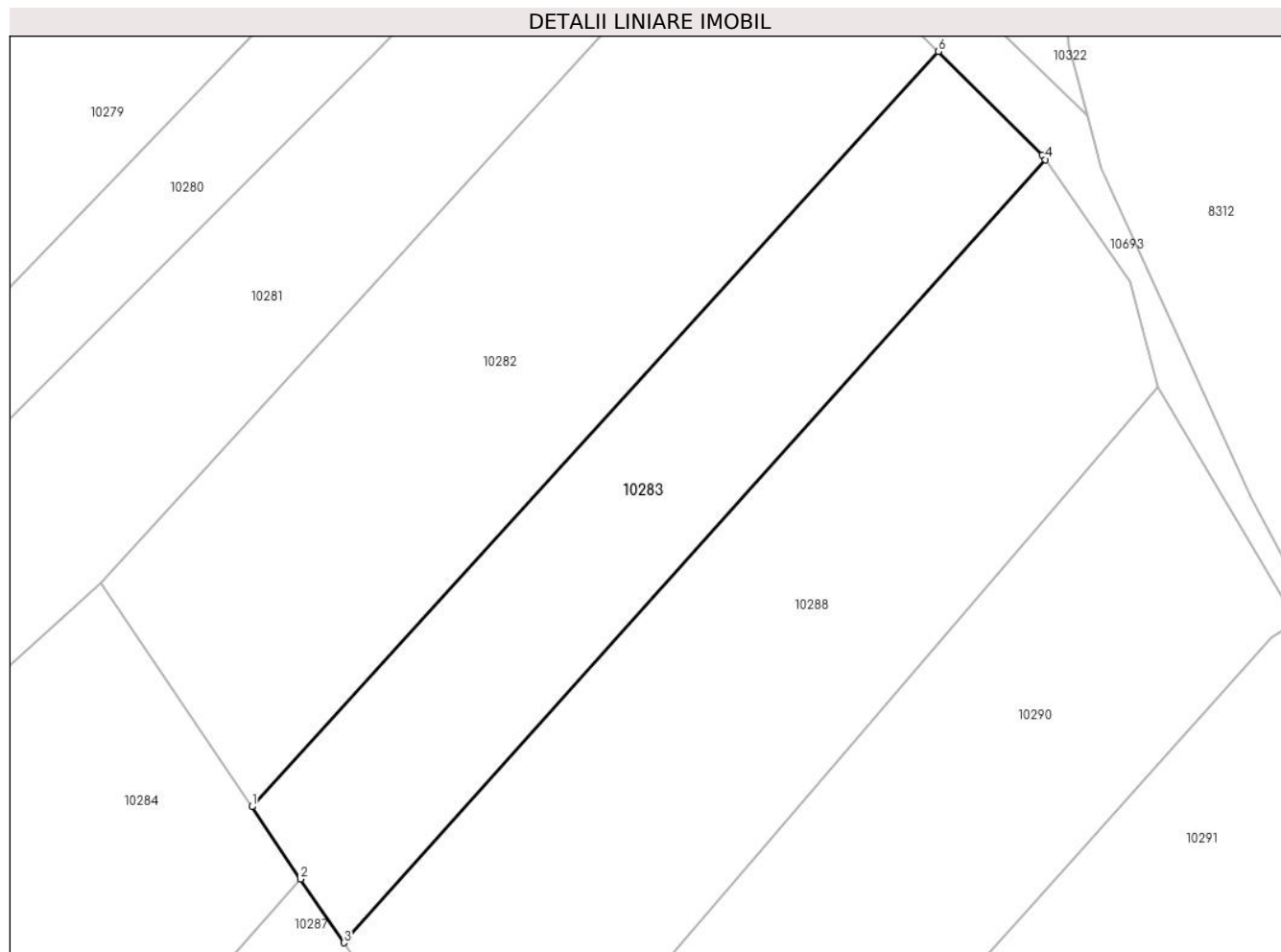
Inscrieri privind dezmembramintele dreptului de proprietate, drepturi reale de garanție și sarcini	Referințe
NU SUNT	

Anexa Nr. 1 La Partea I

Teren

Nr cadastral	Suprafața (mp)*	Observații / Referințe
	5.264	

* Suprafața este determinată în planul de proiecție Stereo 70.



Date referitoare la teren

Crt	Categorie folosință	Intra vilan	Suprafața (mp)	Tarla	Parcelă	Nr. topo	Observații / Referințe
1	faneata	NU	5.264	-	-	-	

Lungime Segmente

1) Valorile lungimilor segmentelor sunt obținute din proiecție în plan.

Punct început	X / Y	Punct sfârșit	X / Y	Lungime segment (** (m)
1	577.332,374 641.184,879	2	577.341,181 641.171,821	15.75
2	577.341,181 641.171,821	3	577.348,991 641.160,315	13.906
3	577.348,991 641.160,315	4	577.475,795 641.301,651	189.882
4	577.475,795 641.301,651	5	577.475,213 641.302,455	0.993
5	577.475,213 641.302,455	6	577.456,476 641.321,195	26.5

Punct început	X / Y	Punct sfârșit	X / Y	Lungime segment (** (m)
6	577.456,476 641.321,195	1	577.332,374 641.184,879	184.346

** Lungimile segmentelor sunt determinate în planul de proiecție Stereo 70 și sunt rotunjite la 1 milimetru.

*** Distanța dintre puncte este formată din segmente cumulate ce sunt mai mici decât valoarea 1 milimetru.

**DATE DESPRE IMOBILUL NR. 10284**

Oficiul de Cadastru și Publicitate Imobiliară NEAMT
Biroul de Cadastru și Publicitate Imobiliară Targu-Neamt

A. Partea I. Descrierea imobilului

TEREN Extravilan

Adresa: Jud. Neamt

Nr. Crt	Nr cadastral Nr. topografic	Suprafața* (mp)	Observații / Referințe
A1		8.571	Sector cadastral:66 Teren neimprejmuit;

B. Partea II. Proprietari și acte

Inscrieri privitoare la dreptul de proprietate și alte drepturi reale		Referințe
/		
Act Normativ nr. 7, din 13/03/1996 emis de GUVERNUL ROMÂNIEI;		
B1	Inscrierea provizorie, drept de PROPRIETATE, dobandit prin Lege, cota actuala 1/1, cota initiala 1/1	A1
1) COMUNA PIPIRIG, CIF:99999999999999, Proprietar neidentificat		

C. Partea III. SARCINI .

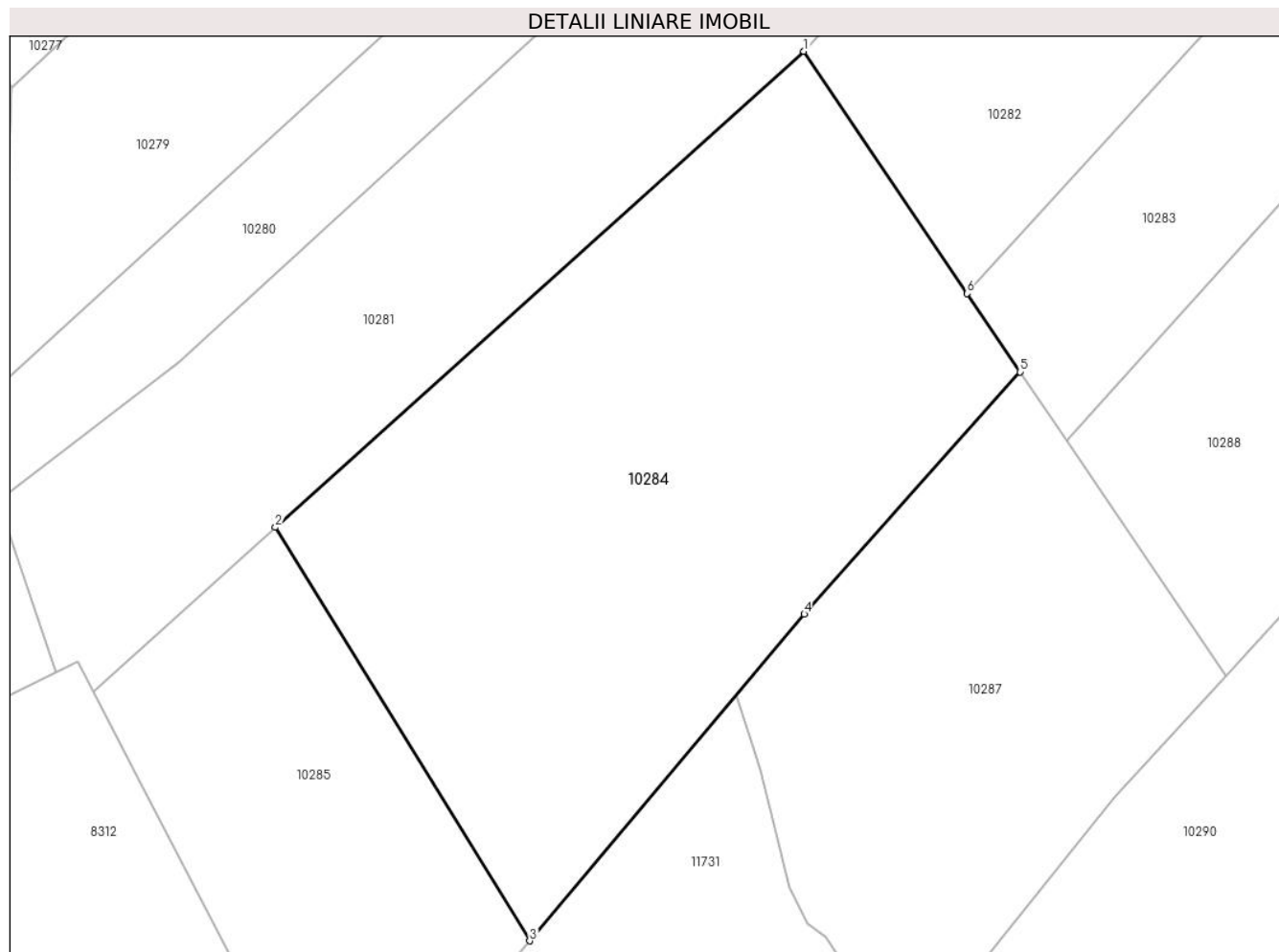
Inscrieri privind dezmembramintele dreptului de proprietate, drepturi reale de garanție și sarcini	Referințe
NU SUNT	

Anexa Nr. 1 La Partea I

Teren

Nr cadastral	Suprafața (mp)*	Observații / Referințe
	8.571	

* Suprafața este determinată în planul de proiecție Stereo 70.



Date referitoare la teren

Crt	Categorie folosință	Intra vilan	Suprafața (mp)	Tarla	Parcelă	Nr. topo	Observații / Referințe
1	faneata	NU	8.571	-	-	-	

Lungime Segmente

1) Valorile lungimilor segmentelor sunt obținute din proiecție în plan.

Punct început	X / Y	Punct sfârșit	X / Y	Lungime segment (** (m)
1	577.305,123 641.225,291	2	577.216,917 641.145,877	118.688
2	577.216,917 641.145,877	3	577.259,363 641.076,909	80.983
3	577.259,363 641.076,909	4	577.305,182 641.131,402	71.196
4	577.305,182 641.131,402	5	577.341,181 641.171,821	54.126
5	577.341,181 641.171,821	6	577.332,374 641.184,879	15.75

Punct început	X / Y	Punct sfârșit	X / Y	Lungime segment (** (m)
6	577.332,374 641.184,879	1	577.305,123 641.225,291	48.742

** Lungimile segmentelor sunt determinate în planul de proiecție Stereo 70 și sunt rotunjite la 1 milimetru.

*** Distanța dintre puncte este formată din segmente cumulate ce sunt mai mici decât valoarea 1 milimetru.

**DATE DESPRE IMOBILUL NR. 10285**

Oficiul de Cadastru și Publicitate Imobiliară NEAMT
Biroul de Cadastru și Publicitate Imobiliară Targu-Neamt

A. Partea I. Descrierea imobilului

TEREN Extravilan

Adresa: Jud. Neamt

Nr. Crt	Nr cadastral Nr. topografic	Suprafața* (mp)	Observații / Referințe
A1		3.600	Sector cadastral:66 Teren neimprejmuit;

B. Partea II. Proprietari și acte

Inscrieri privitoare la dreptul de proprietate și alte drepturi reale	Referințe
/	
Act Administrativ nr. 14218, din 14/09/2023 emis de PRIMARIA COMUNEI PIPIRIG;	
B1	Inscrierea posesiei, drept de PROPRIETATE, dobandit prin Lege, cota actuala 1/1, cota initiala 1/1
	1) MACSIM MARIUS-ALEXANDRU

C. Partea III. SARCINI .

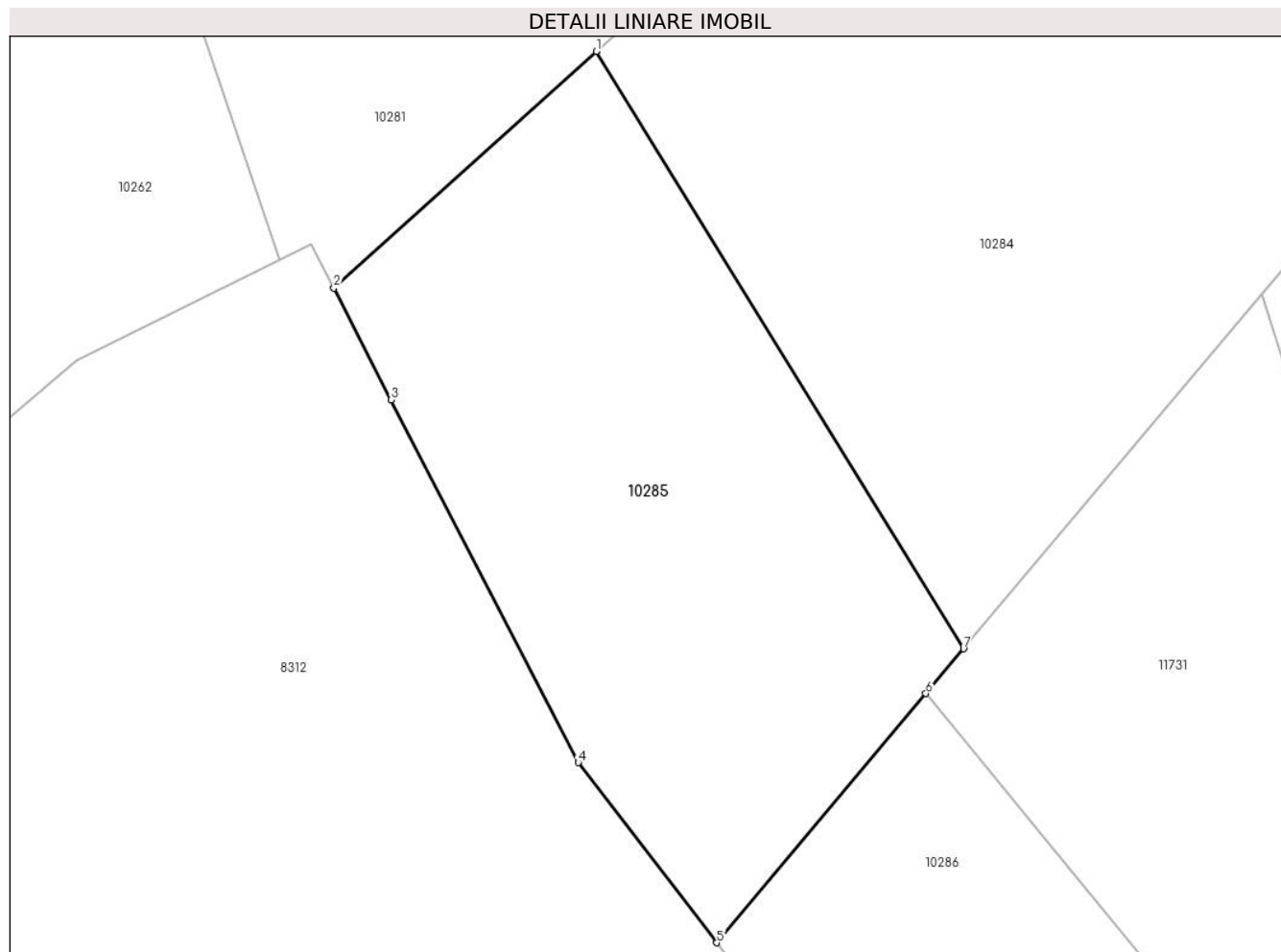
Inscrieri privind dezmembramintele dreptului de proprietate, drepturi reale de garanție și sarcini	Referințe
NU SUNT	

Anexa Nr. 1 La Partea I

Teren

Nr cadastral	Suprafața (mp)*	Observații / Referințe
	3.600	

* Suprafața este determinată în planul de proiecție Stereo 70.



Date referitoare la teren

Crt	Categorie folosință	Intravilan	Suprafața (mp)	Tarla	Parcelă	Nr. topo	Observații / Referințe
1	faneata	NU	3.600	-	-	-	

Lungime Segmente

1) Valorile lungimilor segmentelor sunt obținute din proiecție în plan.

Punct început	X / Y	Punct sfârșit	X / Y	Lungime segment (** (m)
1	577.216,917 641.145,877	2	577.186,58 641.118,564	40.821
2	577.186,58 641.118,564	3	577.193,207 641.105,645	14.52
3	577.193,207 641.105,645	4	577.214,83 641.063,79	47.11
4	577.214,83 641.063,79	5	577.230,833 641.042,977	26.254
5	577.230,833 641.042,977	6	577.255,013 641.071,735	37.573

Punct început	X / Y	Punct sfârșit	X / Y	Lungime segment (** (m)
6	577.255,013 641.071,735	7	577.259,363 641.076,909	6.76
7	577.259,363 641.076,909	1	577.216,917 641.145,877	80.983

** Lungimile segmentelor sunt determinate în planul de proiecție Stereo 70 și sunt rotunjite la 1 milimetru.

*** Distanța dintre puncte este formată din segmente cumulate ce sunt mai mici decât valoarea 1 milimetru.

**DATE DESPRE IMOBILUL NR. 10286**

Oficiul de Cadastru și Publicitate Imobiliară NEAMT
Biroul de Cadastru și Publicitate Imobiliară Targu-Neamt

A. Partea I. Descrierea imobilului

TEREN Extravilan

Adresa: Jud. Neamt

Nr. Crt	Nr cadastral Nr. topografic	Suprafața* (mp)	Observații / Referințe
A1		4.247	Sector cadastral:66 Teren imprejmuit;

B. Partea II. Proprietari și acte

Inscrieri privitoare la dreptul de proprietate și alte drepturi reale		Referințe
/		
Act Administrativ nr. 14218, din 14/09/2023 emis de PRIMARIA COMUNEI PIPIRIG;		
B1	Inscrierea posesiei, drept de PROPRIETATE, dobandit prin Lege, cota actuala 1/1, cota initiala 1/1 1) CIOCÎRTĂU MIHAI 2) CIOCÎRTĂU ANA-VASILICA	A1

C. Partea III. SARCINI .

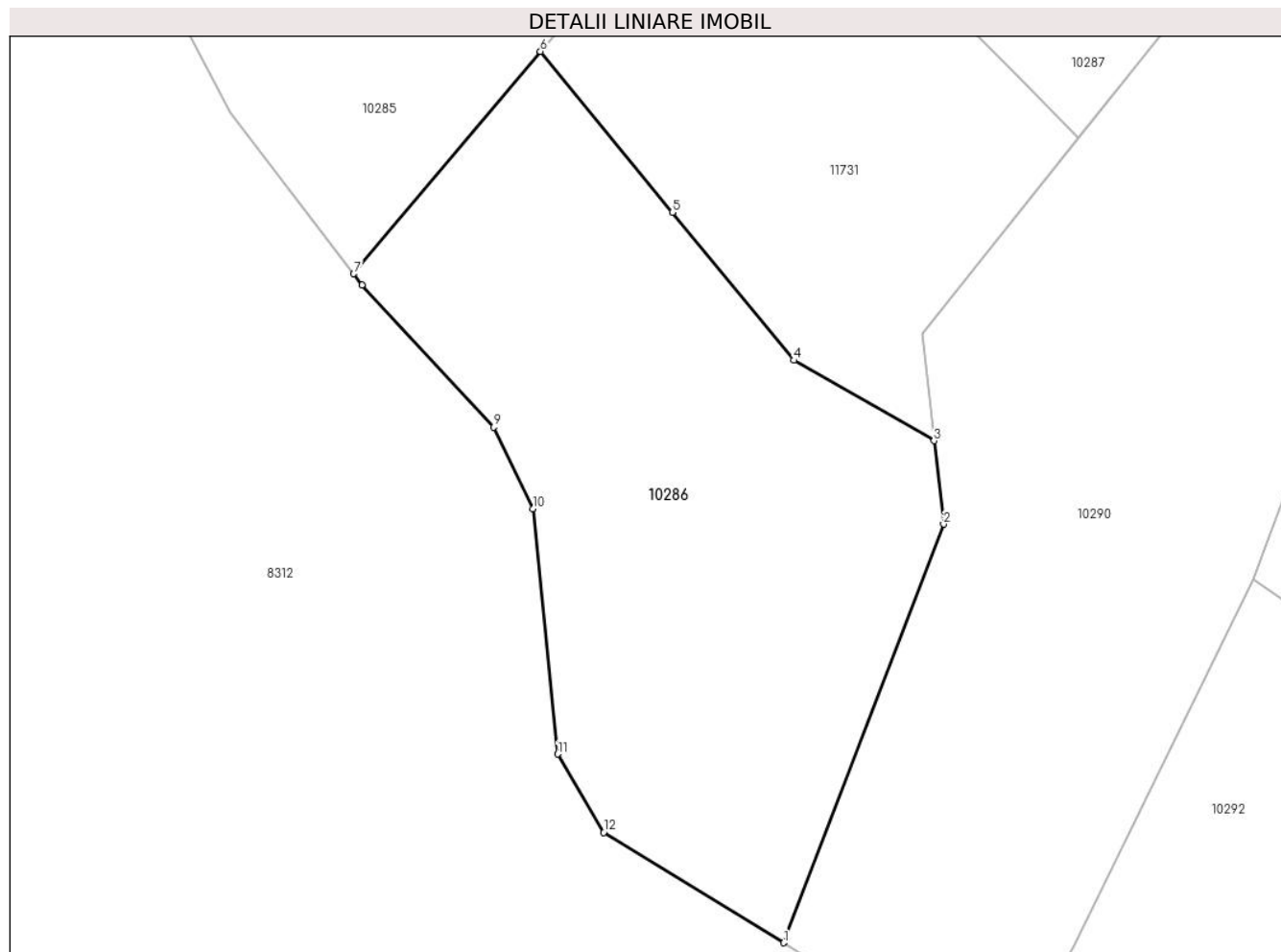
Inscrieri privind dezmembramintele dreptului de proprietate, drepturi reale de garanție și sarcini	Referințe
NU SUNT	

Anexa Nr. 1 La Partea I

Teren

Nr cadastral	Suprafața (mp)*	Observații / Referințe
	4.247	

* Suprafața este determinată în planul de proiecție Stereo 70.



Date referitoare la teren

Crt	Categorie folosință	Intra vilan	Suprafața (mp)	Tarla	Parcelă	Nr. topo	Observații / Referințe
1	faneata	NU	4.247	-	-	-	

Lungime Segmente

1) Valorile lungimilor segmentelor sunt obținute din proiecție în plan.

Punct început	X / Y	Punct sfârșit	X / Y	Lungime segment (** (m)
1	577.286,513 640.956,421	2	577.307,24 641.010,573	57.983
2	577.307,24 641.010,573	3	577.306,003 641.021,381	10.879
3	577.306,003 641.021,381	4	577.287,835 641.031,768	20.928
4	577.287,835 641.031,768	5	577.272,107 641.050,92	24.782
5	577.272,107 641.050,92	6	577.255,013 641.071,735	26.935

Punct început	X / Y	Punct sfârșit	X / Y	Lungime segment (** (m)
6	577.255,013 641.071,735	7	577.230,833 641.042,977	37.573
7	577.230,833 641.042,977	8	577.231,937 641.041,541	1.811
8	577.231,937 641.041,541	9	577.248,959 641.023,143	25.065
9	577.248,959 641.023,143	10	577.254,02 641.012,565	11.726
10	577.254,02 641.012,565	11	577.257,24 640.980,829	31.899
11	577.257,24 640.980,829	12	577.263,221 640.970,71	11.754
12	577.263,221 640.970,71	1	577.286,513 640.956,421	27.326

** Lungimile segmentelor sunt determinate în planul de proiecție Stereo 70 și sunt rotunjite la 1 milimetru.

*** Distanța dintre puncte este formată din segmente cumulate ce sunt mai mici decât valoarea 1 milimetru.

**DATE DESPRE IMOBILUL NR. 10287**

Oficiul de Cadastru și Publicitate Imobiliară NEAMT
Biroul de Cadastru și Publicitate Imobiliară Targu-Neamt

A. Partea I. Descrierea imobilului

TEREN Extravilan

Adresa: Jud. Neamt

Nr. Crt	Nr cadastral Nr. topografic	Suprafața* (mp)	Observații / Referințe
A1		4.743	Sector cadastral:66 Teren neimprejmuit;

B. Partea II. Proprietari și acte

Inscrieri privitoare la dreptul de proprietate și alte drepturi reale	Referințe
/	
Act Administrativ nr. 14218, din 14/09/2023 emis de Primăria Com. Pipirig;	
B1	Inscrierea posesiei, drept de PROPRIETATE, dobandit prin Lege, cota actuala 1/1, cota initiala 1/1
	1) RUSU PETRU

C. Partea III. SARCINI .

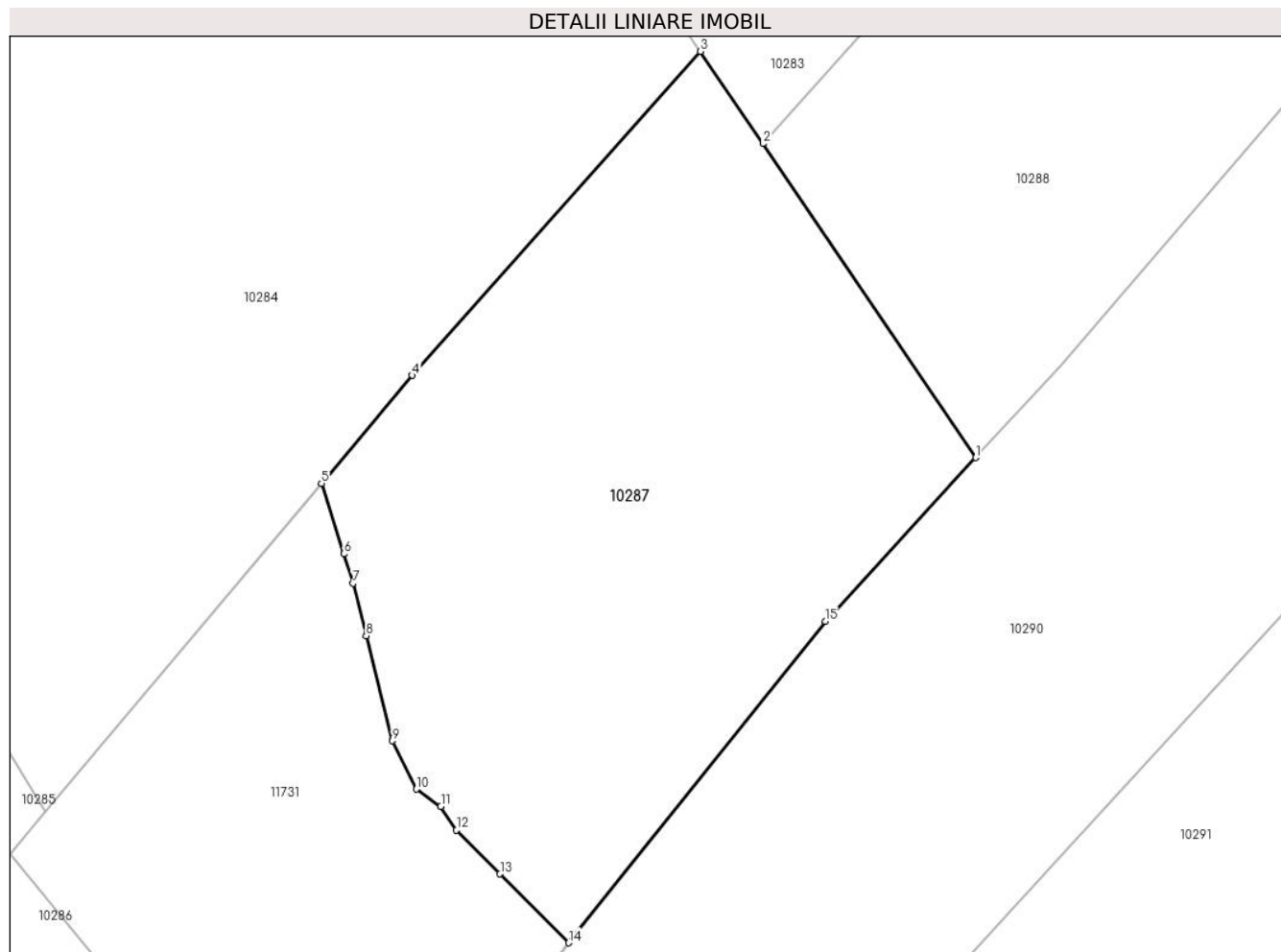
Inscrieri privind dezmembramintele dreptului de proprietate, drepturi reale de garanție și sarcini	Referințe
NU SUNT	

Anexa Nr. 1 La Partea I

Teren

Nr cadastral	Suprafața (mp)*	Observații / Referințe
	4.743	

* Suprafața este determinată în planul de proiecție Stereo 70.



Date referitoare la teren

Crt	Categorie folosință	Intravilan	Suprafața (mp)	Tarla	Parcelă	Nr. topo	Observații / Referințe
1	faneata	NU	4.743	-	-	-	

Lungime Segmente

1) Valorile lungimilor segmentelor sunt obținute din proiecție în plan.

Punct început	X / Y	Punct sfârșit	X / Y	Lungime segment (** (m)
1	577.375,575 641.121,147	2	577.348,991 641.160,315	47.338
2	577.348,991 641.160,315	3	577.341,181 641.171,821	13.906
3	577.341,181 641.171,821	4	577.305,182 641.131,402	54.126
4	577.305,182 641.131,402	5	577.293,844 641.117,917	17.618
5	577.293,844 641.117,917	6	577.296,62 641.109,148	9.198

Punct început	X / Y	Punct sfârşit	X / Y	Lungime segment (** (m)
6	577.296,62 641.109,148	7	577.297,787 641.105,463	3.865
7	577.297,787 641.105,463	8	577.299,42 641.098,93	6.734
8	577.299,42 641.098,93	9	577.302,701 641.085,803	13.531
9	577.302,701 641.085,803	10	577.305,701 641.079,775	6.733
10	577.305,701 641.079,775	11	577.308,745 641.077,614	3.733
11	577.308,745 641.077,614	12	577.310,699 641.074,658	3.543
12	577.310,699 641.074,658	13	577.316,146 641.069,204	7.708
13	577.316,146 641.069,204	14	577.324,726 641.060,616	12.14
14	577.324,726 641.060,616	15	577.356,78 641.100,705	51.328
15	577.356,78 641.100,705	1	577.375,575 641.121,147	27.769

** Lungimile segmentelor sunt determinate în planul de proiecție Stereo 70 și sunt rotunjite la 1 milimetru.

*** Distanța dintre puncte este formată din segmente cumulate ce sunt mai mici decât valoarea 1 milimetru.

**DATE DESPRE IMOBILUL NR. 10288**

Oficiul de Cadastru și Publicitate Imobiliară NEAMT
Biroul de Cadastru și Publicitate Imobiliară Targu-Neamt

A. Partea I. Descrierea imobilului

TEREN Extravilan

Adresa: Jud. Neamt, PUNCT 'PÂRLEA'

Nr. Crt	Nr cadastral Nr. topografic	Suprafața* (mp)	Observații / Referințe
A1	50186	Din acte: 8.460 Masurata: 8.385	Sector cadastral:66 Teren imprejmuit;

B. Partea II. Proprietari și acte

Inscrieri privitoare la dreptul de proprietate și alte drepturi reale		Referințe
4374 / 09/07/2010		
Act Notarial nr. 126, din 06/07/2010 emis de BNP LAURA ANDRONACHE;		
B1	Intabulare, drept de PROPRIETATE, dobandit prin Conventie, cota actuala 1/1, cota initiala 1/1 1) ANUTEI ELENA 2) MORUZI CONSTANTIN DOREL, - soti	A1

C. Partea III. SARCINI

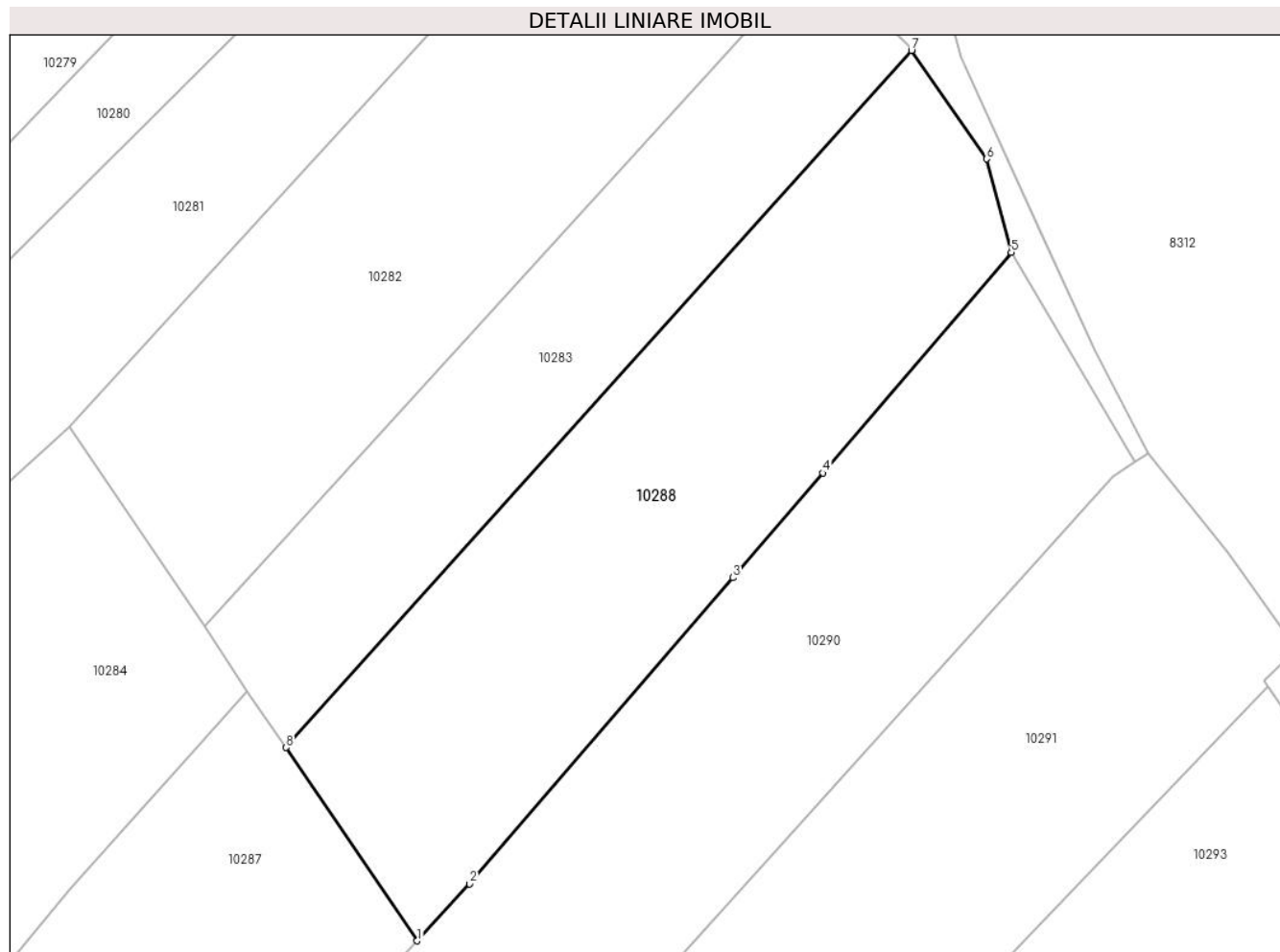
Inscrieri privind dezmembramintele dreptului de proprietate, drepturi reale de garanție și sarcini		Referințe
4374 / 09/07/2010		
Act Notarial nr. 126, din 06/07/2010 emis de BNP LAURA ANDRONACHE;		
C1	Intabulare, drept de UZUFRACT VIAGER, cota actuala 1/1, cota initiala 1/1 1) ANUTEI GHEORGHE 2) ANUTEI EVA, - soti	A1

Anexa Nr. 1 La Partea I

Teren

Nr cadastral	Suprafața (mp)*	Observații / Referințe
50186	Din acte: 8.460 Masurata: 8.385	

* Suprafața este determinată în planul de proiecție Stereo 70.



Date referitoare la teren

Crt	Categorie folosință	Intra vilan	Suprafața (mp)	Tarla	Parcelă	Nr. topo	Observații / Referințe
1	faneata	NU	8.385	-	-	-	

Lungime Segmente

1) Valorile lungimilor segmentelor sunt obținute din proiecție în plan.

Punct început	X / Y	Punct sfârșit	X / Y	Lungime segment (** (m)
1	577.375,575 641.121,147	2	577.386,181 641.132,682	15.67
2	577.386,181 641.132,682	3	577.439,582 641.194,771	81.895
3	577.439,582 641.194,771	4	577.457,836 641.215,996	27.995
4	577.457,836 641.215,996	5	577.496,027 641.260,717	58.809
5	577.496,027 641.260,717	6	577.490,993 641.279,662	19.602

Punct început	X / Y	Punct sfârșit	X / Y	Lungime segment (** (m)
6	577.490,993 641.279,662	7	577.475,795 641.301,651	26.73
7	577.475,795 641.301,651	8	577.348,991 641.160,315	189.882
8	577.348,991 641.160,315	1	577.375,575 641.121,147	47.338

** Lungimile segmentelor sunt determinate în planul de proiecție Stereo 70 și sunt rotunjite la 1 milimetru.

*** Distanța dintre puncte este formată din segmente cumulate ce sunt mai mici decât valoarea 1 milimetru.

**DATE DESPRE IMOBILUL NR. 10290**

Oficiul de Cadastru și Publicitate Imobiliară NEAMT
Biroul de Cadastru și Publicitate Imobiliară Targu-Neamt

A. Partea I. Descrierea imobilului

TEREN Extravilan

Adresa: Jud. Neamt

Nr. Crt	Nr cadastral Nr. topografic	Suprafața* (mp)	Observații / Referințe
A1		16.127	Sector cadastral:66 Teren neimprejmuit;

B. Partea II. Proprietari și acte

Inscrieri privitoare la dreptul de proprietate și alte drepturi reale		Referințe
/		
Act Normativ nr. 7, din 13/03/1996 emis de GUVERNUL ROMÂNIEI;		
B1	Inscrierea provizorie, drept de PROPRIETATE, dobandit prin Lege, cota actuala 1/1, cota initiala 1/1	A1
1) COMUNA PIPIRIG, CIF:99999999999999, Proprietar neidentificat		

C. Partea III. SARCINI .

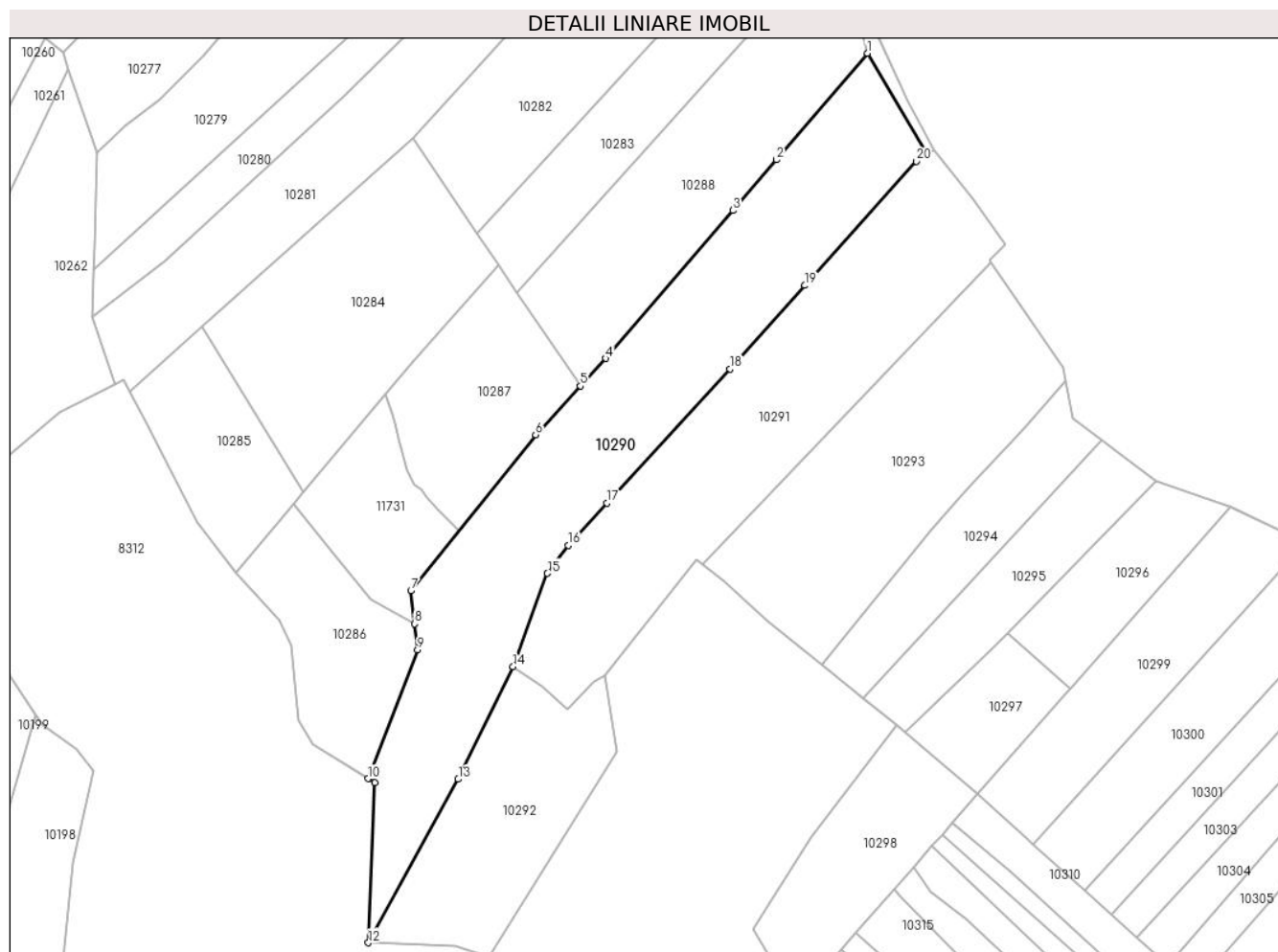
Inscrieri privind dezmembramintele dreptului de proprietate, drepturi reale de garanție și sarcini	Referințe
NU SUNT	

Anexa Nr. 1 La Partea I

Teren

Nr cadastral	Suprafața (mp)*	Observații / Referințe
	16.127	

* Suprafața este determinată în planul de proiecție Stereo 70.



Date referitoare la teren

Crt	Categorie folosință	Intravilan	Suprafața (mp)	Tarla	Parcelă	Nr. topo	Observații / Referințe
1	faneata	NU	16.127	-	-	-	

Lungime Segmente

1) Valorile lungimilor segmentelor sunt obținute din proiecție în plan.

Punct început	X / Y	Punct sfârșit	X / Y	Lungime segment (** (m)
1	577.496,027 641.260,717	2	577.457,836 641.215,996	58.809
3	577.439,582 641.194,771	4	577.386,181 641.132,682	81.895
5	577.375,575 641.121,147	6	577.356,78 641.100,705	27.769
7	577.304,419 641.035,22	8	577.306,003 641.021,381	13.929
9	577.307,24 641.010,573	10	577.286,513 640.956,421	57.983

Punct început	X / Y	Punct sfârșit	X / Y	Lungime segment (** (m)
2	577.457,836 641.215,996	3	577.439,582 641.194,771	27.995
4	577.386,181 641.132,682	5	577.375,575 641.121,147	15.67
6	577.356,78 641.100,705	7	577.304,419 641.035,22	83.845
8	577.306,003 641.021,381	9	577.307,24 641.010,573	10.879
10	577.286,513 640.956,421	11	577.289,209 640.954,767	3.163

Punct început	X / Y	Punct sfârșit	X / Y	Lungime segment (** (m)
11	577.289,209 640.954,767	12	577.286,6 640.887,615	67.203
13	577.324,265 640.956,221	14	577.347,328 641.003,397	52.512
15	577.361,78 641.042,569	16	577.370,424 641.054,332	14.597
17	577.386,689 641.072,042	18	577.438,378 641.128,324	76.416
19	577.469,808 641.163,315	20	577.516,573 641.215,377	69.982
21	577.521,1 641.218,266	1	577.496,027 641.260,717	49.303

Punct început	X / Y	Punct sfârșit	X / Y	Lungime segment (** (m)
12	577.286,6 640.887,615	13	577.324,265 640.956,221	78.265
14	577.347,328 641.003,397	15	577.361,78 641.042,569	41.753
16	577.370,424 641.054,332	17	577.386,689 641.072,042	24.046
18	577.438,378 641.128,324	19	577.469,808 641.163,315	47.034
20	577.516,573 641.215,377	21	577.521,1 641.218,266	5.37

** Lungimile segmentelor sunt determinate în planul de proiecție Stereo 70 și sunt rotunjite la 1 milimetru.

*** Distanța dintre puncte este formată din segmente cumulate ce sunt mai mici decât valoarea 1 milimetru.

**DATE DESPRE IMOBILUL NR. 10291**

Oficiul de Cadastru și Publicitate Imobiliară NEAMT
Biroul de Cadastru și Publicitate Imobiliară Targu-Neamt

A. Partea I. Descrierea imobilului

TEREN Extravilan

Adresa: Jud. Neamt

Nr. Crt	Nr cadastral Nr. topografic	Suprafața* (mp)	Observații / Referințe
A1		12.883	Sector cadastral:66 Teren imprejmuit;

B. Partea II. Proprietari și acte

Inscrieri privitoare la dreptul de proprietate și alte drepturi reale		Referințe
/		
Act Administrativ nr. 14218, din 14/09/2023 emis de PRIMARIA COMUNEI PIPIRIG;		
B1	Inscrierea posesiei, drept de PROPRIETATE, dobandit prin Lege, cota actuala 1/1, cota initiala 1/1 1) ILIE TOADER	A1

C. Partea III. SARCINI .

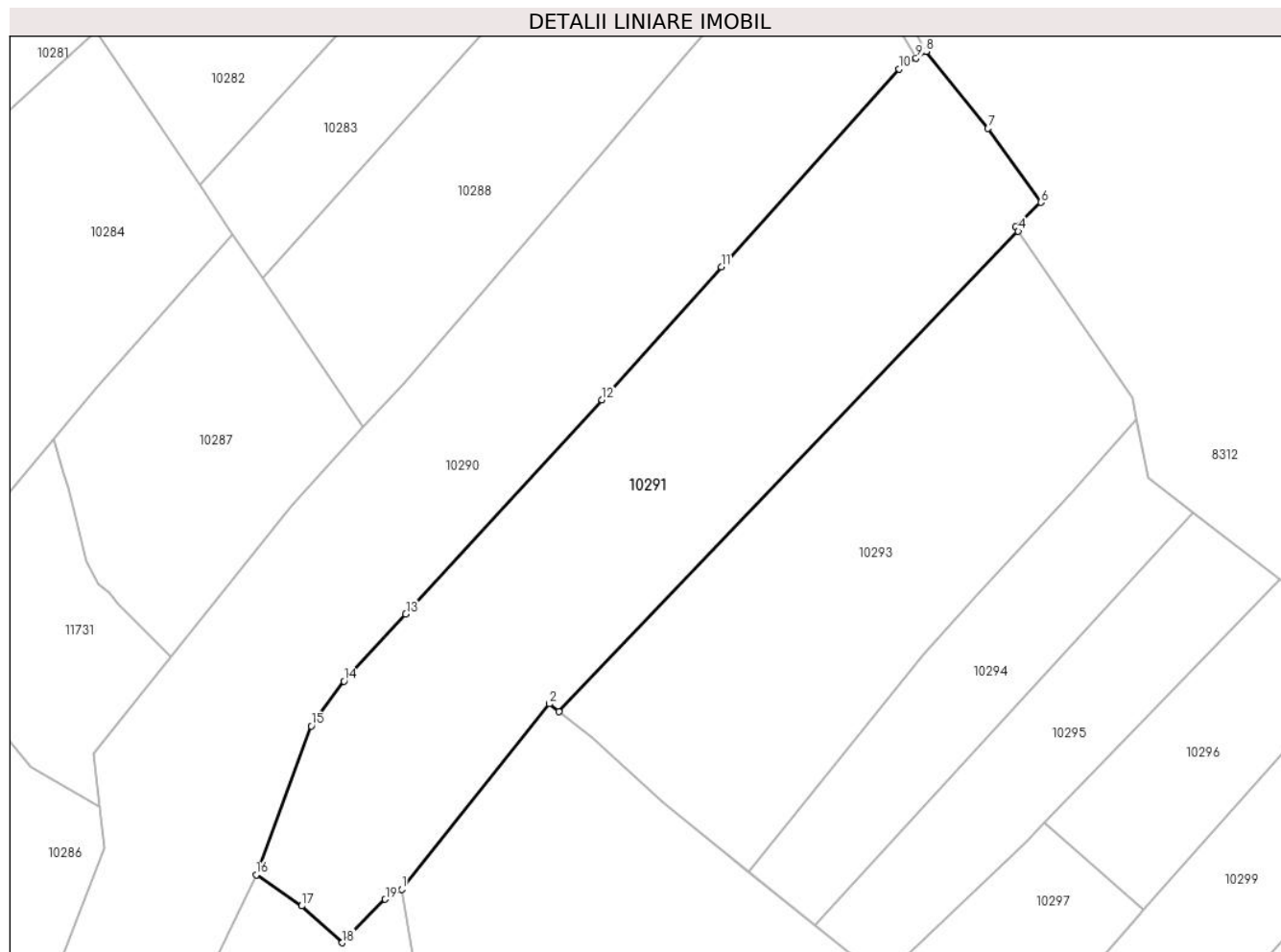
Inscrieri privind dezmembramintele dreptului de proprietate, drepturi reale de garanție și sarcini	Referințe
NU SUNT	

Anexa Nr. 1 La Partea I

Teren

Nr cadastral	Suprafața (mp)*	Observații / Referințe
	12.883	

* Suprafața este determinată în planul de proiecție Stereo 70.



Date referitoare la teren

Crt	Categorie folosință	Intra vilan	Suprafața (mp)	Tarla	Parcelă	Nr. topo	Observații / Referințe
1	faneata	NU	12.883	-	-	-	

Lungime Segmente

1) Valorile lungimilor segmentelor sunt obținute din proiecție în plan.

Punct început	X / Y	Punct sfârșit	X / Y	Lungime segment (** (m)
1	577.385,638 640.999,564	2	577.424,538 641.048,375	62.416
2	577.424,538 641.048,375	3	577.427,017 641.046,4	3.17
3	577.427,017 641.046,4	4	577.548,04 641.172,707	174.929
4	577.548,04 641.172,707	5	577.547,276 641.173,822	1.352
5	577.547,276 641.173,822	6	577.554,035 641.180,339	9.389

Punct început	X / Y	Punct sfârșit	X / Y	Lungime segment (** (m)
6	577.554,035 641.180,339	7	577.540,068 641.199,777	23.936
7	577.540,068 641.199,777	8	577.523,868 641.220,031	25.936
8	577.523,868 641.220,031	9	577.521,1 641.218,266	3.283
9	577.521,1 641.218,266	10	577.516,573 641.215,377	5.37
10	577.516,573 641.215,377	11	577.469,808 641.163,315	69.982
11	577.469,808 641.163,315	12	577.438,378 641.128,324	47.034
12	577.438,378 641.128,324	13	577.386,689 641.072,042	76.416
13	577.386,689 641.072,042	14	577.370,424 641.054,332	24.046
14	577.370,424 641.054,332	15	577.361,78 641.042,569	14.597
15	577.361,78 641.042,569	16	577.347,328 641.003,397	41.753
16	577.347,328 641.003,397	17	577.359,271 640.995,217	14.476
17	577.359,271 640.995,217	18	577.369,977 640.985,518	14.446
18	577.369,977 640.985,518	19	577.381,275 640.996,947	16.071
19	577.381,275 640.996,947	1	577.385,638 640.999,564	5.088

** Lungimile segmentelor sunt determinate în planul de proiecție Stereo 70 și sunt rotunjite la 1 milimetru.

*** Distanța dintre puncte este formată din segmente cumulate ce sunt mai mici decât valoarea 1 milimetru.

**DATE DESPRE IMOBILUL NR. 10292**

Oficiul de Cadastru și Publicitate Imobiliară NEAMT
Biroul de Cadastru și Publicitate Imobiliară Targu-Neamt

A. Partea I. Descrierea imobilului

TEREN Extravilan

Adresa: Jud. Neamt

Nr. Crt	Nr cadastral Nr. topografic	Suprafața* (mp)	Observații / Referințe
A1		6.112	Sector cadastral:66 Teren neimprejmuit;

B. Partea II. Proprietari și acte

Inscrieri privitoare la dreptul de proprietate și alte drepturi reale	Referințe
/	
Act Normativ nr. 7, din 13/03/1996 emis de GUVERNUL ROMÂNIEI;	
B1	Inscrierea provizorie, drept de PROPRIETATE, dobandit prin Lege, cota actuala 1/1, cota initiala 1/1
	1) COMUNA PIPIRIG, CIF:99999999999999, Proprietar neidentificat

C. Partea III. SARCINI .

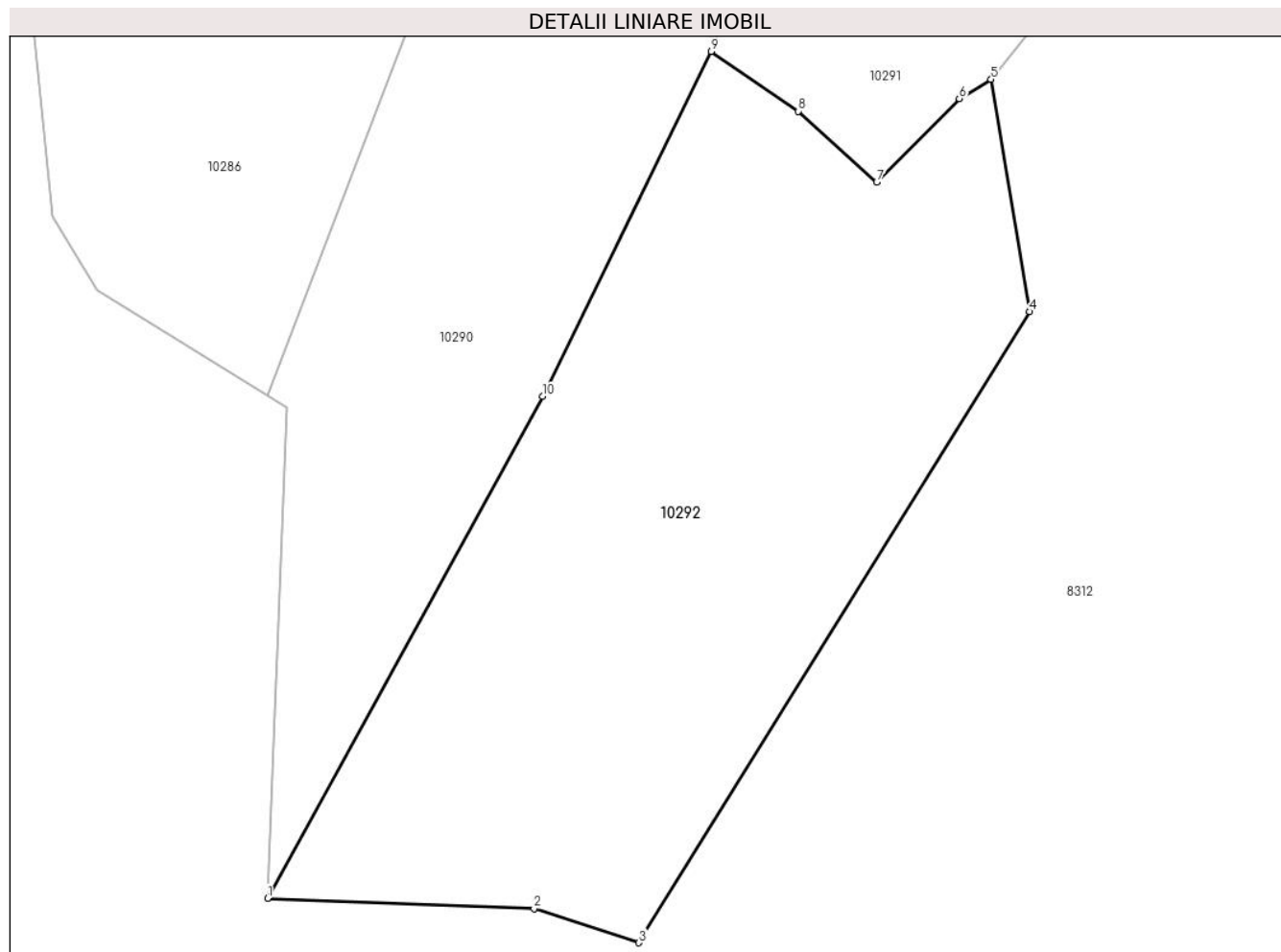
Inscrieri privind dezmembramintele dreptului de proprietate, drepturi reale de garanție și sarcini	Referințe
NU SUNT	

Anexa Nr. 1 La Partea I

Teren

Nr cadastral	Suprafața (mp)*	Observații / Referințe
	6.112	

* Suprafața este determinată în planul de proiecție Stereo 70.



Date referitoare la teren

Crt	Categorie folosință	Intravilan	Suprafața (mp)	Tarla	Parcelă	Nr. topo	Observații / Referințe
1	faneata	NU	6.112	-	-	-	

Lungime Segmente

1) Valorile lungimilor segmentelor sunt obținute din proiecție în plan.

Punct început	X / Y	Punct sfârșit	X / Y	Lungime segment (** (m)
1	577.286,6 640.887,615	2	577.323,078 640.886,198	36.506
2	577.323,078 640.886,198	3	577.337,443 640.881,528	15.105
3	577.337,443 640.881,528	4	577.390,935 640.967,806	101.515
4	577.390,935 640.967,806	5	577.385,638 640.999,564	32.197
5	577.385,638 640.999,564	6	577.381,275 640.996,947	5.088

Punct început	X / Y	Punct sfârșit	X / Y	Lungime segment (** (m)
6	577.381,275 640.996,947	7	577.369,977 640.985,518	16.071
7	577.369,977 640.985,518	8	577.359,271 640.995,217	14.446
8	577.359,271 640.995,217	9	577.347,328 641.003,397	14.476
9	577.347,328 641.003,397	10	577.324,265 640.956,221	52.512
10	577.324,265 640.956,221	1	577.286,6 640.887,615	78.265

** Lungimile segmentelor sunt determinate în planul de proiecție Stereo 70 și sunt rotunjite la 1 milimetru.

*** Distanța dintre puncte este formată din segmente cumulate ce sunt mai mici decât valoarea 1 milimetru.

**DATE DESPRE IMOBILUL NR. 10293**

Oficiul de Cadastru și Publicitate Imobiliară NEAMT
Biroul de Cadastru și Publicitate Imobiliară Targu-Neamt

A. Partea I. Descrierea imobilului

TEREN Extravilan

Adresa: Jud. Neamt

Nr. Crt	Nr cadastral Nr. topografic	Suprafața* (mp)	Observații / Referințe
A1		10.000	Sector cadastral:66 Teren neimprejmuit;

B. Partea II. Proprietari și acte

Inscrieri privitoare la dreptul de proprietate și alte drepturi reale	Referințe
/	
Act Administrativ nr. 14218, din 14/09/2023 emis de PRIMARIA COMUNEI PIPIRIG;	
B1	Inscrierea posesiei, drept de PROPRIETATE, dobandit prin Lege, cota actuala 1/1, cota initiala 1/1
	1) AMARIEI ALEXANDRU

C. Partea III. SARCINI .

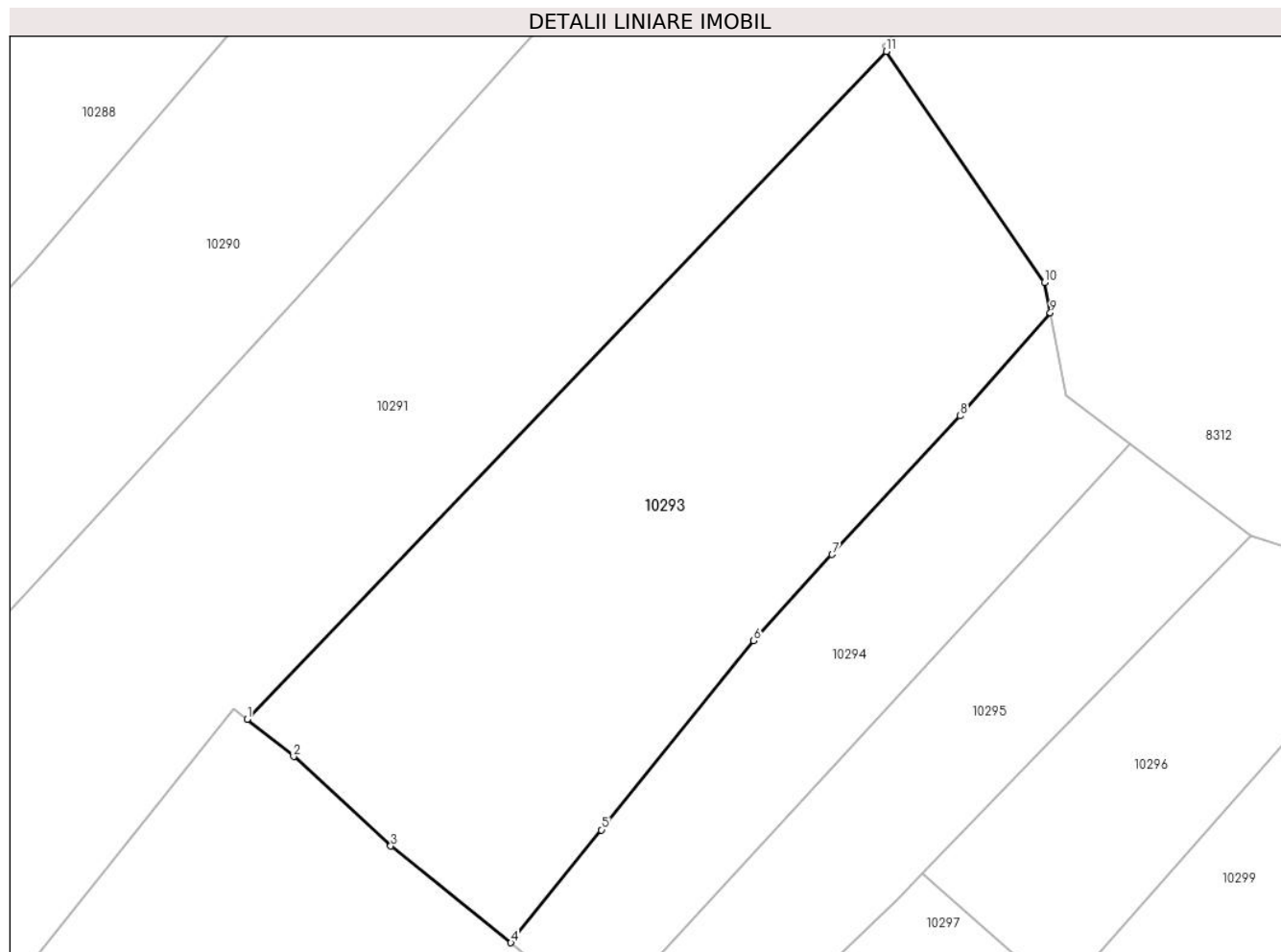
Inscrieri privind dezmembramintele dreptului de proprietate, drepturi reale de garanție și sarcini	Referințe
NU SUNT	

Anexa Nr. 1 La Partea I

Teren

Nr cadastral	Suprafața (mp)*	Observații / Referințe
	10.000	

* Suprafața este determinată în planul de proiecție Stereo 70.



Date referitoare la teren

Crt	Categorie folosință	Intra vilan	Suprafața (mp)	Tarla	Parcelă	Nr. topo	Observații / Referințe
1	faneata	NU	10.000	-	-	-	

Lungime Segmente

1) Valorile lungimilor segmentelor sunt obținute din proiecție în plan.

Punct început	X / Y	Punct sfârșit	X / Y	Lungime segment (** (m)
1	577.427,017 641.046,4	2	577.435,847 641.039,363	11.291
2	577.435,847 641.039,363	3	577.454,217 641.022,403	25.002
3	577.454,217 641.022,403	4	577.476,965 641.004,125	29.181
4	577.476,965 641.004,125	5	577.494,116 641.025,47	27.382
5	577.494,116 641.025,47	6	577.522,958 641.061,246	45.954

Punct început	X / Y	Punct sfârșit	X / Y	Lungime segment (** (m)
6	577.522,958 641.061,246	7	577.537,787 641.077,554	22.042
7	577.537,787 641.077,554	8	577.562,056 641.103,763	35.72
8	577.562,056 641.103,763	9	577.579,11 641.123,302	25.935
9	577.579,11 641.123,302	10	577.577,988 641.129,001	5.808
10	577.577,988 641.129,001	11	577.548,04 641.172,707	52.982
11	577.548,04 641.172,707	1	577.427,017 641.046,4	174.929

** Lungimile segmentelor sunt determinate în planul de proiecție Stereo 70 și sunt rotunjite la 1 milimetru.

*** Distanța dintre puncte este formată din segmente cumulate ce sunt mai mici decât valoarea 1 milimetru.

**DATE DESPRE IMOBILUL NR. 10294**

Oficiul de Cadastru și Publicitate Imobiliară NEAMT
Biroul de Cadastru și Publicitate Imobiliară Targu-Neamt

A. Partea I. Descrierea imobilului

TEREN Extravilan

Adresa: Jud. Neamt

Nr. Crt	Nr cadastral Nr. topografic	Suprafața* (mp)	Observații / Referințe
A1		3.884	Sector cadastral:66 Teren imprejmuit;

B. Partea II. Proprietari și acte

Inscrieri privitoare la dreptul de proprietate și alte drepturi reale		Referințe
/		
Act Administrativ nr. 14218, din 14/09/2023 emis de Primăria Comunei Pipirig;		
B1	Inscrierea posesiei, drept de PROPRIETATE, dobandit prin Lege, cota actuala 1/1, cota initiala 1/1 1) CHIRIAC IOAN	A1

C. Partea III. SARCINI .

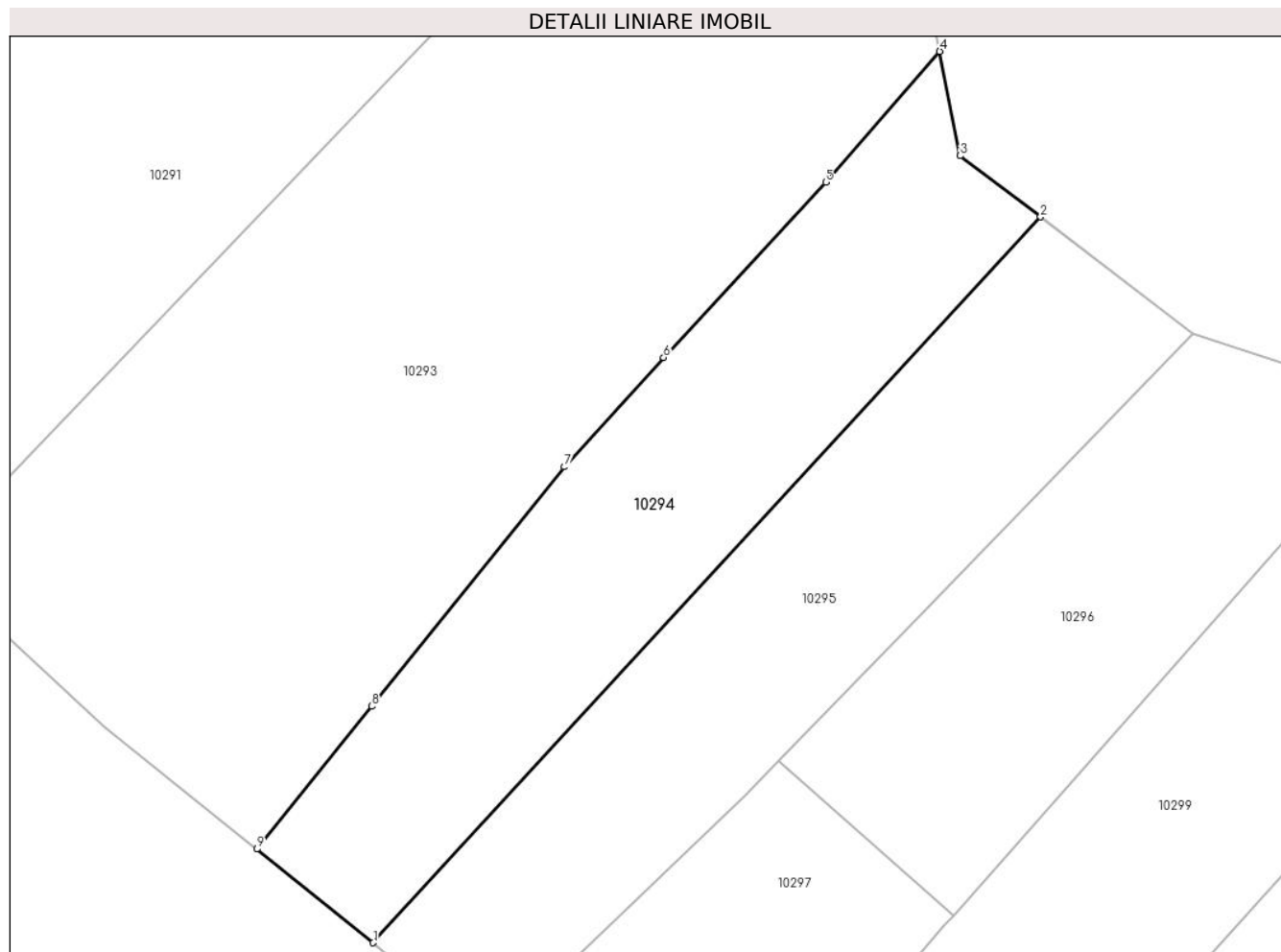
Inscrieri privind dezmembramintele dreptului de proprietate, drepturi reale de garanție și sarcini	Referințe
NU SUNT	

Anexa Nr. 1 La Partea I

Teren

Nr cadastral	Suprafața (mp)*	Observații / Referințe
	3.884	

* Suprafața este determinată în planul de proiecție Stereo 70.



Date referitoare la teren

Crt	Categorie folosință	Intravilan	Suprafața (mp)	Tarla	Parcelă	Nr. topo	Observații / Referințe
1	faneata	NU	3.884	-	-	-	

Lungime Segmente

1) Valorile lungimilor segmentelor sunt obținute din proiecție în plan.

Punct început	X / Y	Punct sfârșit	X / Y	Lungime segment (** (m)
1	577.494,365 640.990,144	2	577.594,185 641.098,589	147.392
2	577.594,185 641.098,589	3	577.582,176 641.107,724	15.089
3	577.582,176 641.107,724	4	577.579,11 641.123,302	15.877
4	577.579,11 641.123,302	5	577.562,056 641.103,763	25.935
5	577.562,056 641.103,763	6	577.537,787 641.077,554	35.72

Punct început	X / Y	Punct sfârșit	X / Y	Lungime segment (** (m)
6	577.537,787 641.077,554	7	577.522,958 641.061,246	22.042
7	577.522,958 641.061,246	8	577.494,116 641.025,47	45.954
8	577.494,116 641.025,47	9	577.476,965 641.004,125	27.382
9	577.476,965 641.004,125	1	577.494,365 640.990,144	22.321

** Lungimile segmentelor sunt determinate în planul de proiecție Stereo 70 și sunt rotunjite la 1 milimetru.

*** Distanța dintre puncte este formată din segmente cumulate ce sunt mai mici decât valoarea 1 milimetru.

**DATE DESPRE IMOBILUL NR. 10295**

Oficiul de Cadastru și Publicitate Imobiliară NEAMT
Biroul de Cadastru și Publicitate Imobiliară Targu-Neamt

A. Partea I. Descrierea imobilului

TEREN Extravilan

Adresa: Jud. Neamt

Nr. Crt	Nr cadastral Nr. topografic	Suprafața* (mp)	Observații / Referințe
A1		3.884	Sector cadastral:66 Teren neimprejmuit;

B. Partea II. Proprietari și acte

Inscrieri privitoare la dreptul de proprietate și alte drepturi reale		Referințe
/		
Act Administrativ nr. 14218, din 14/09/2023 emis de PRIMARIA COMUNEI PIPIRIG;		
B1	Inscrierea posesiei, drept de PROPRIETATE, dobandit prin Lege, cota actuala 1/1, cota initiala 1/1 1) CHIRIAC MIHAI	A1

C. Partea III. SARCINI .

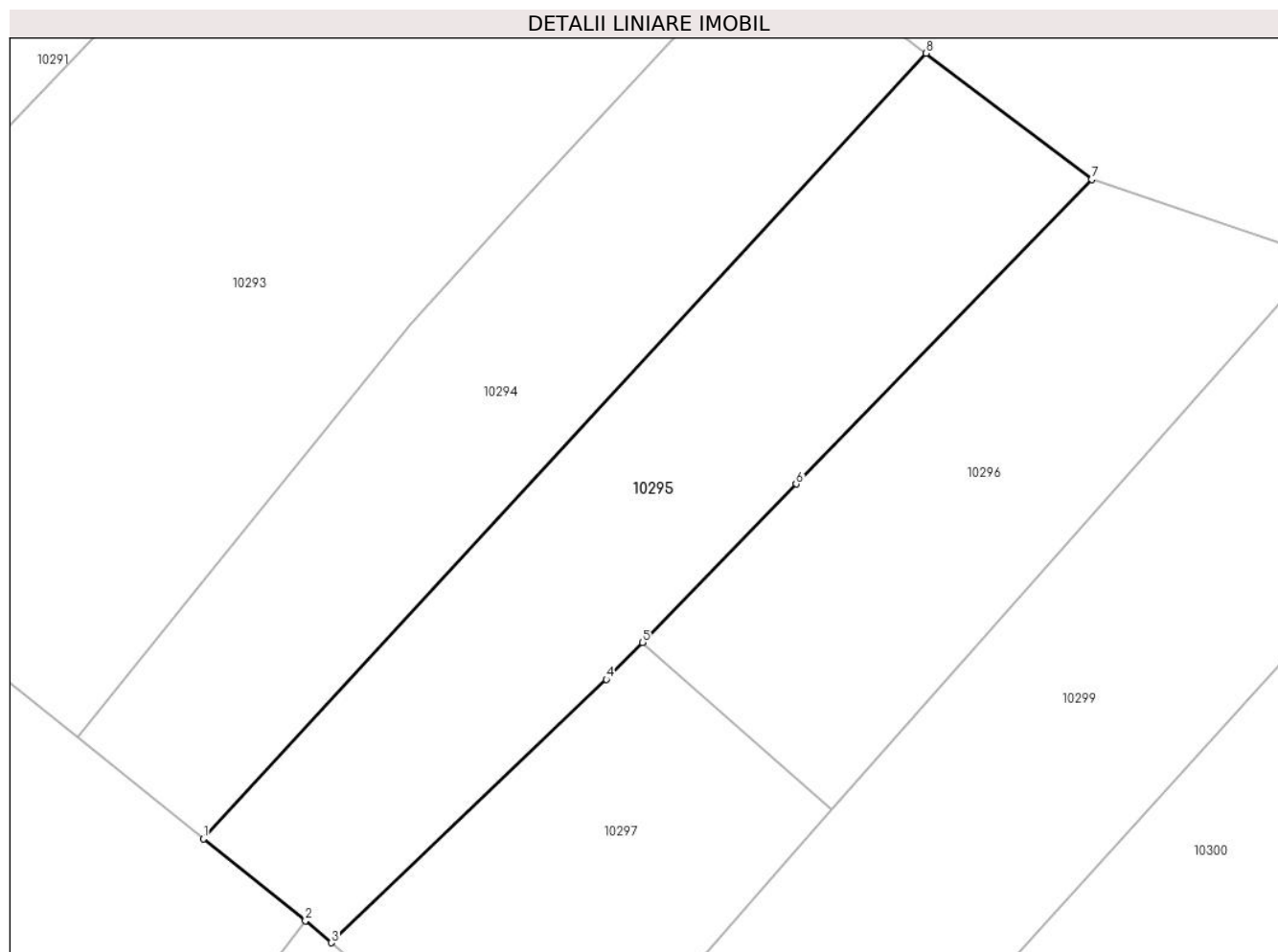
Inscrieri privind dezmembramintele dreptului de proprietate, drepturi reale de garanție și sarcini	Referințe
NU SUNT	

Anexa Nr. 1 La Partea I

Teren

Nr cadastral	Suprafața (mp)*	Observații / Referințe
	3.884	

* Suprafața este determinată în planul de proiecție Stereo 70.



Date referitoare la teren

Crt	Categorie folosință	Intravilan	Suprafața (mp)	Tarla	Parcelă	Nr. topo	Observații / Referințe
1	faneata	NU	3.884	-	-	-	

Lungime Segmente

1) Valorile lungimilor segmentelor sunt obținute din proiecție în plan.

Punct început	X / Y	Punct sfârșit	X / Y	Lungime segment (** (m)
1	577.494,365 640.990,144	2	577.508,439 640.978,836	18.054
2	577.508,439 640.978,836	3	577.512,002 640.975,807	4.677
3	577.512,002 640.975,807	4	577.550,007 641.012,151	52.586
4	577.550,007 641.012,151	5	577.554,985 641.017,278	7.146
5	577.554,985 641.017,278	6	577.576,23 641.039,133	30.479

Punct început	X / Y	Punct sfârșit	X / Y	Lungime segment (** (m)
6	577.576,23 641.039,133	7	577.617,05 641.081,195	58.613
7	577.617,05 641.081,195	8	577.594,185 641.098,589	28.729
8	577.594,185 641.098,589	1	577.494,365 640.990,144	147.392

** Lungimile segmentelor sunt determinate în planul de proiecție Stereo 70 și sunt rotunjite la 1 milimetru.

*** Distanța dintre puncte este formată din segmente cumulate ce sunt mai mici decât valoarea 1 milimetru.

**DATE DESPRE IMOBILUL NR. 10296**

Oficiul de Cadastru și Publicitate Imobiliară NEAMT
 Biroul de Cadastru și Publicitate Imobiliară Targu-Neamt

A. Partea I. Descrierea imobilului

TEREN Extravilan

Adresa: Jud. Neamt

Nr. Crt	Nr cadastral Nr. topografic	Suprafața* (mp)	Observații / Referințe
A1		3.117	Sector cadastral:66 Teren neimprejmuit;

B. Partea II. Proprietari și acte

Inscrieri privitoare la dreptul de proprietate și alte drepturi reale	Referințe
/	
Act Normativ nr. 7, din 13/03/1996 emis de GUVERNUL ROMÂNIEI;	
B1	Inscrierea provizorie, drept de PROPRIETATE, dobandit prin Lege, cota actuala 1/1, cota initiala 1/1
	1) COMUNA PIPIRIG , CIF:99999999999999, Proprietar neidentificat

C. Partea III. SARCINI .

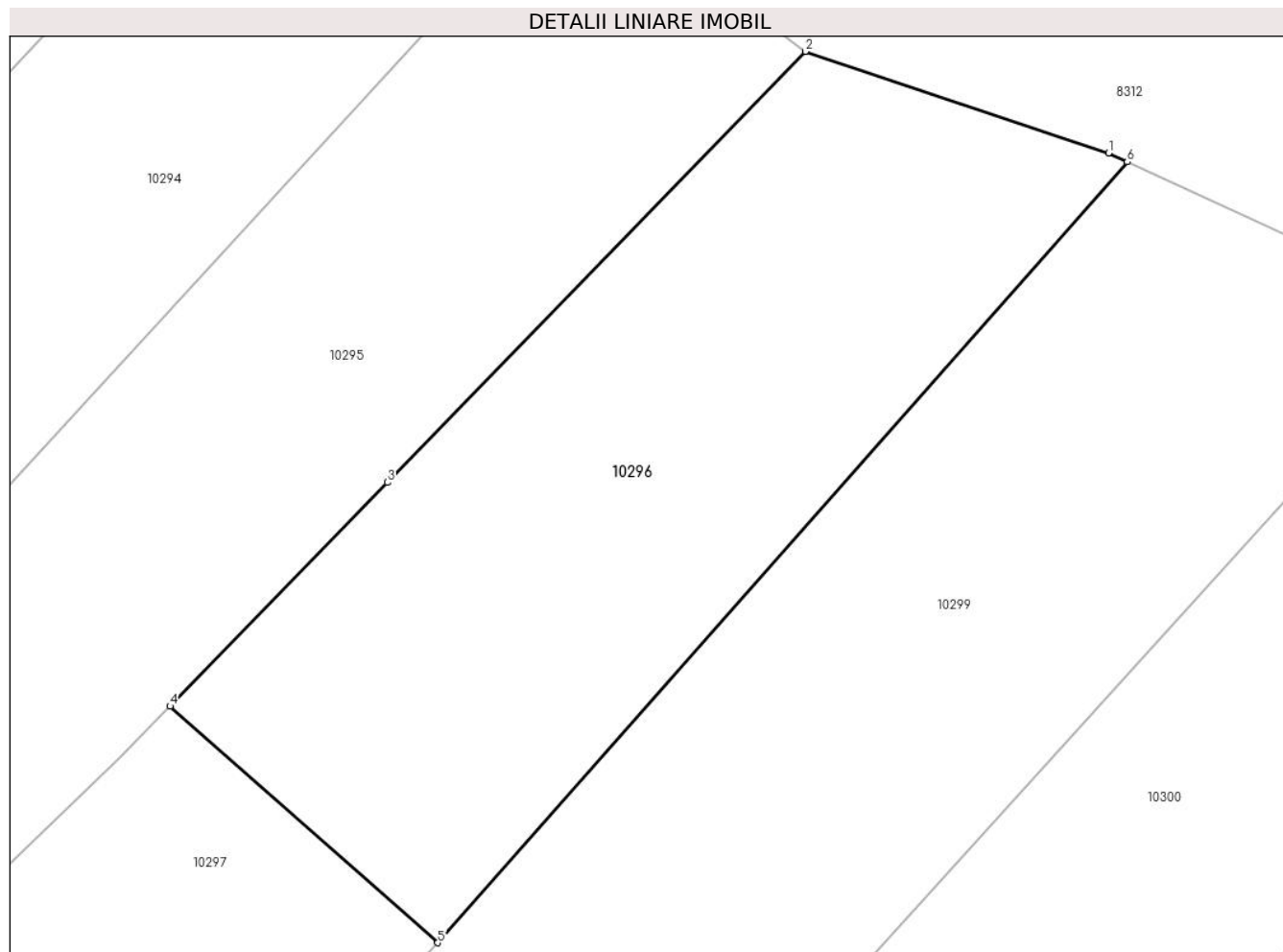
Inscrieri privind dezmembramintele dreptului de proprietate, drepturi reale de garanție și sarcini	Referințe
NU SUNT	

Anexa Nr. 1 La Partea I

Teren

Nr cadastral	Suprafața (mp)*	Observații / Referințe
	3.117	

* Suprafața este determinată în planul de proiecție Stereo 70.



Date referitoare la teren

Crt	Categorie folosință	Intravilan	Suprafața (mp)	Tarla	Parcelă	Nr. topo	Observații / Referințe
1	faneata	NU	3.117	-	-	-	

Lungime Segmente

1) Valorile lungimilor segmentelor sunt obținute din proiecție în plan.

Punct început	X / Y	Punct sfârșit	X / Y	Lungime segment (** (m)
1	577.646,667 641.071,268	2	577.617,05 641.081,195	31.236
2	577.617,05 641.081,195	3	577.576,23 641.039,133	58.613
3	577.576,23 641.039,133	4	577.554,985 641.017,278	30.479
4	577.554,985 641.017,278	5	577.581,147 640.994,204	34.884
5	577.581,147 640.994,204	6	577.648,516 641.070,41	101.715

Punct început	X / Y	Punct sfârșit	X / Y	Lungime segment (** (m)
6	577.648,516 641.070,41	1	577.646,667 641.071,268	2.038

** Lungimile segmentelor sunt determinate în planul de proiecție Stereo 70 și sunt rotunjite la 1 milimetru.

*** Distanța dintre puncte este formată din segmente cumulate ce sunt mai mici decât valoarea 1 milimetru.

**DATE DESPRE IMOBILUL NR. 10297**

Oficiul de Cadastru și Publicitate Imobiliară NEAMT
Biroul de Cadastru și Publicitate Imobiliară Targu-Neamt

A. Partea I. Descrierea imobilului

TEREN Extravilan

Adresa: Jud. Neamt

Nr. Crt	Nr cadastral Nr. topografic	Suprafața* (mp)	Observații / Referințe
A1		2.200	Sector cadastral:66 Teren imprejmuit;

B. Partea II. Proprietari și acte

Inscrieri privitoare la dreptul de proprietate și alte drepturi reale		Referințe
/		
Act Administrativ nr. 14218, din 14/09/2023 emis de PRIMARIA COMUNEI PIPIRIG;		
B1	Inscrierea posesiei, drept de PROPRIETATE, dobandit prin Lege, cota actuala 1/1, cota initiala 1/1 1) ȘUTU VASILE 2) ȘUTU NICOLETA	A1

C. Partea III. SARCINI .

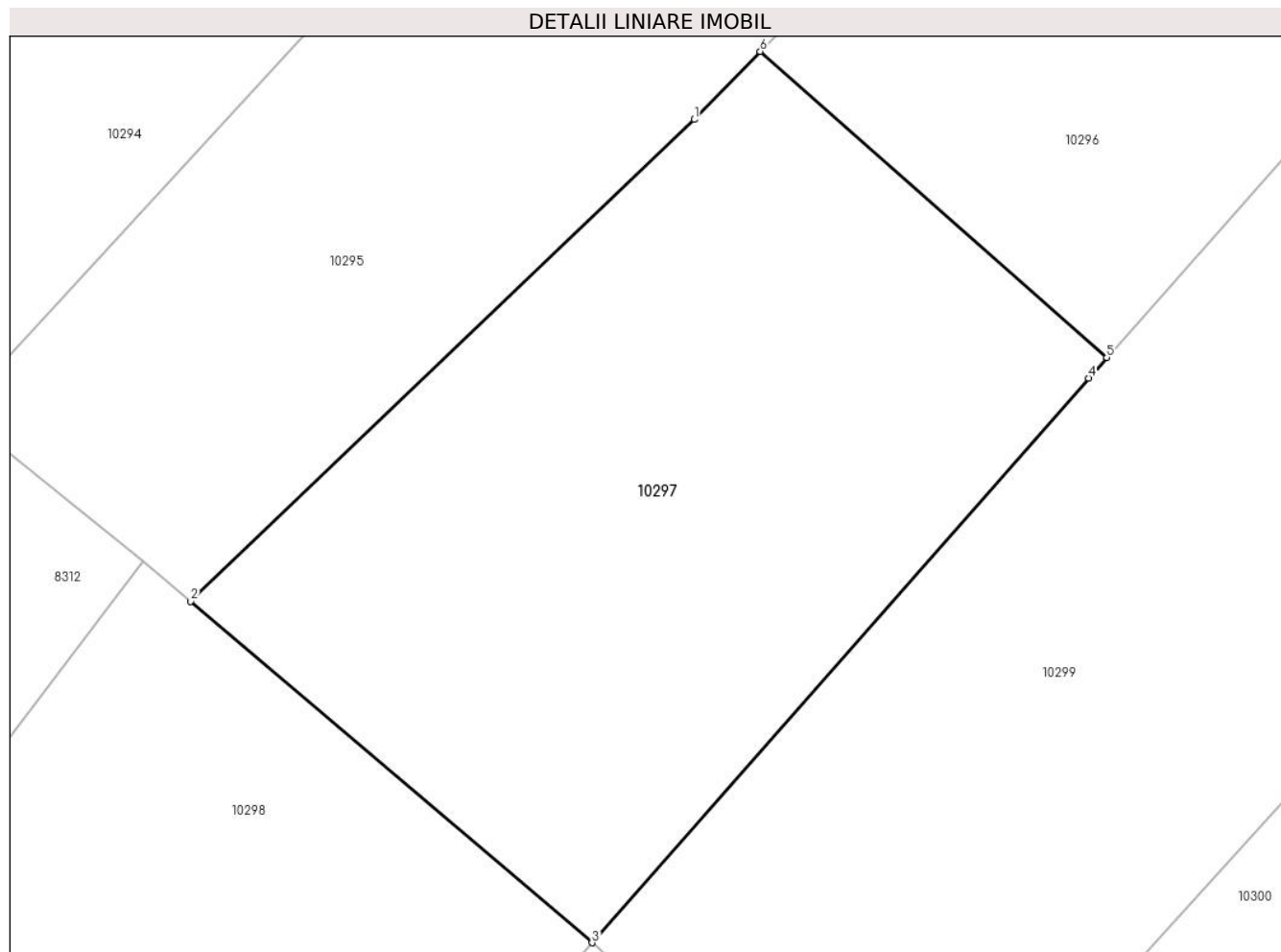
Inscrieri privind dezmembramintele dreptului de proprietate, drepturi reale de garanție și sarcini	Referințe
NU SUNT	

Anexa Nr. 1 La Partea I

Teren

Nr cadastral	Suprafața (mp)*	Observații / Referințe
	2.200	

* Suprafața este determinată în planul de proiecție Stereo 70.



Date referitoare la teren

Crt	Categorie folosință	Intra vilan	Suprafața (mp)	Tarla	Parcelă	Nr. topo	Observații / Referințe
1	faneata	NU	2.200	-	-	-	

Lungime Segmente

1) Valorile lungimilor segmentelor sunt obținute din proiecție în plan.

Punct început	X / Y	Punct sfârșit	X / Y	Lungime segment (** (m)
1	577.550,007 641.012,151	2	577.512,002 640.975,807	52.586
2	577.512,002 640.975,807	3	577.542,291 640.950,063	39.751
3	577.542,291 640.950,063	4	577.579,775 640.992,652	56.735
4	577.579,775 640.992,652	5	577.581,147 640.994,204	2.071
5	577.581,147 640.994,204	6	577.554,985 641.017,278	34.884

Punct început	X / Y	Punct sfârșit	X / Y	Lungime segment (** (m)
6	577.554,985 641.017,278	1	577.550,007 641.012,151	7.146

** Lungimile segmentelor sunt determinate în planul de proiecție Stereo 70 și sunt rotunjite la 1 milimetru.

*** Distanța dintre puncte este formată din segmente cumulate ce sunt mai mici decât valoarea 1 milimetru.

**DATE DESPRE IMOBILUL NR. 10298**

Oficiul de Cadastru și Publicitate Imobiliară NEAMT
Biroul de Cadastru și Publicitate Imobiliară Targu-Neamt

A. Partea I. Descrierea imobilului

TEREN Extravilan

Adresa: Jud. Neamt

Nr. Crt	Nr cadastral Nr. topografic	Suprafața* (mp)	Observații / Referințe
A1		4.366	Sector cadastral:66 Teren neimprejmuit;

B. Partea II. Proprietari și acte

Inscrieri privitoare la dreptul de proprietate și alte drepturi reale	Referințe
/	
Act Normativ nr. 7, din 13/03/1996 emis de GUVERNUL ROMÂNIEI;	
B1	Inscrierea provizorie, drept de PROPRIETATE, dobandit prin Lege, cota actuala 1/1, cota initiala 1/1
	1) COMUNA PIPIRIG , CIF:99999999999999, Proprietar neidentificat

C. Partea III. SARCINI .

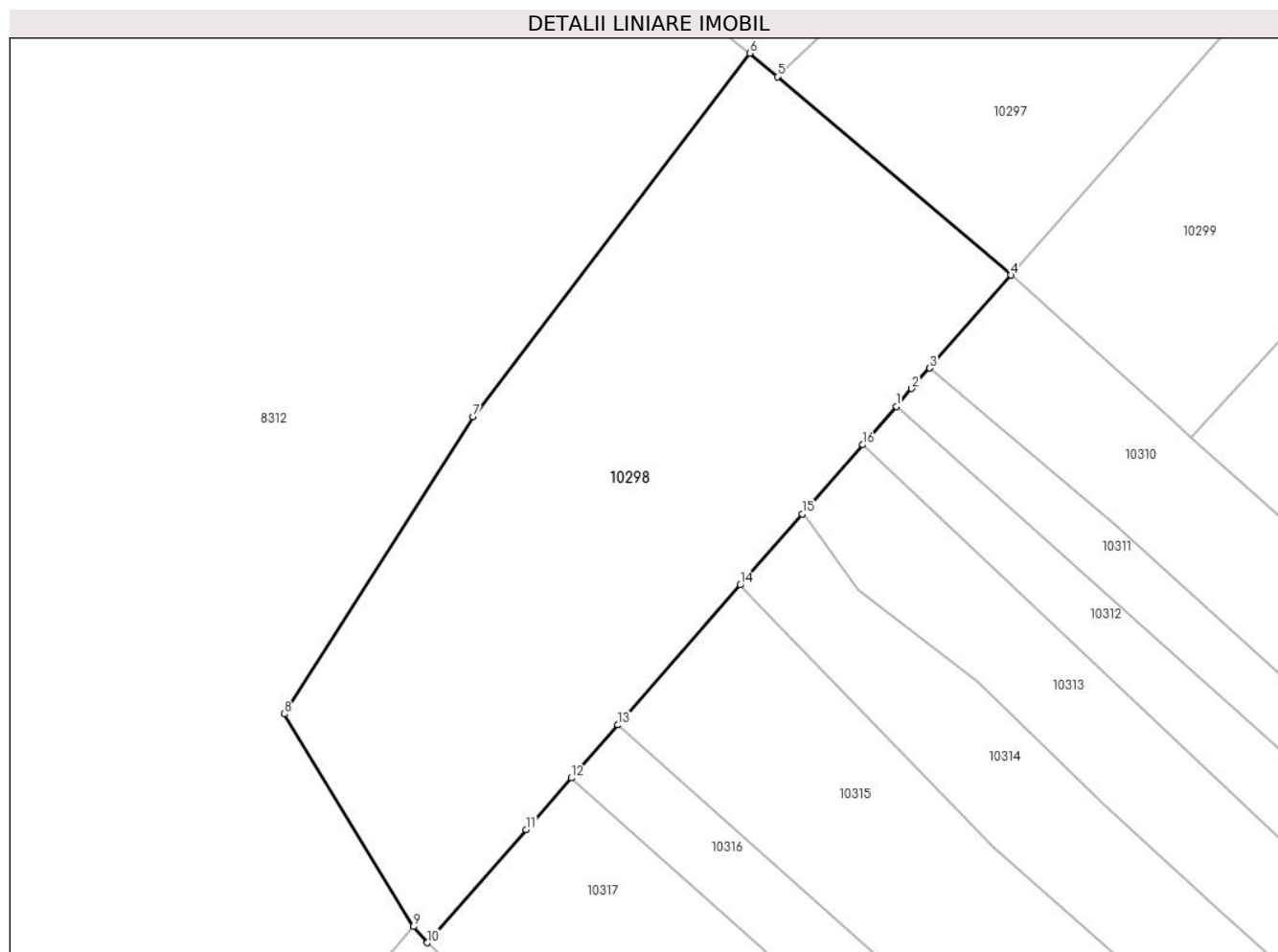
Inscrieri privind dezmembramintele dreptului de proprietate, drepturi reale de garanție și sarcini	Referințe
NU SUNT	

Anexa Nr. 1 La Partea I

Teren

Nr cadastral	Suprafața (mp)*	Observații / Referințe
	4.366	

* Suprafața este determinată în planul de proiecție Stereo 70.



Date referitoare la teren

Crt	Categorie folosință	Intra vilan	Suprafața (mp)	Tarla	Parcelă	Nr. topo	Observații / Referințe
1	faneata	NU	4.366	-	-	-	

Lungime Segmente

1) Valorile lungimilor segmentelor sunt obținute din proiecție în plan.

Punct început	X / Y	Punct sfârșit	X / Y	Lungime segment (** (m)
1	577.527,411 640.933,05	2	577.529,442 640.935,372	3.085
2	577.529,442 640.935,372	3	577.531,749 640.938,01	3.504
3	577.531,749 640.938,01	4	577.542,291 640.950,063	16.013
4	577.542,291 640.950,063	5	577.512,002 640.975,807	39.751
5	577.512,002 640.975,807	6	577.508,439 640.978,836	4.677

Punct început	X / Y	Punct sfârșit	X / Y	Lungime segment (** (m)
6	577.508,439 640.978,836	7	577.472,516 640.931,708	59.258
7	577.472,516 640.931,708	8	577.448,065 640.893,176	45.635
8	577.448,065 640.893,176	9	577.464,8 640.865,618	32.241
9	577.464,8 640.865,618	10	577.466,606 640.863,527	2.763
10	577.466,606 640.863,527	11	577.479,425 640.878,185	19.473
11	577.479,425 640.878,185	12	577.485,289 640.884,89	8.907
12	577.485,289 640.884,89	13	577.491,296 640.891,758	9.124
13	577.491,296 640.891,758	14	577.507,179 640.909,917	24.125
14	577.507,179 640.909,917	15	577.515,229 640.919,121	12.228
15	577.515,229 640.919,121	16	577.523,074 640.928,091	11.917
16	577.523,074 640.928,091	17	577.524,173 640.929,348	1.67
17	577.524,173 640.929,348	1	577.527,411 640.933,05	4.918

** Lungimile segmentelor sunt determinate în planul de proiecție Stereo 70 și sunt rotunjite la 1 milimetru.

*** Distanța dintre puncte este formată din segmente cumulate ce sunt mai mici decât valoarea 1 milimetru.

**DATE DESPRE IMOBILUL NR. 10299**

Oficiul de Cadastru și Publicitate Imobiliară NEAMT
Biroul de Cadastru și Publicitate Imobiliară Targu-Neamt

A. Partea I. Descrierea imobilului

TEREN Extravilan

Adresa: Jud. Neamt

Nr. Crt	Nr cadastral Nr. topografic	Suprafața* (mp)	Observații / Referințe
A1		5.400	Sector cadastral:66 Teren neimprejmuit;

B. Partea II. Proprietari și acte

Inscrieri privitoare la dreptul de proprietate și alte drepturi reale		Referințe
/		
Act Administrativ nr. 14218, din 14/09/2023 emis de PRIMARIA COMUNEI PIPIRIG;		
B1	Inscrierea posesiei, drept de PROPRIETATE, dobandit prin Lege, cota actuala 1/1, cota initiala 1/1 1) IACOB ION	A1

C. Partea III. SARCINI .

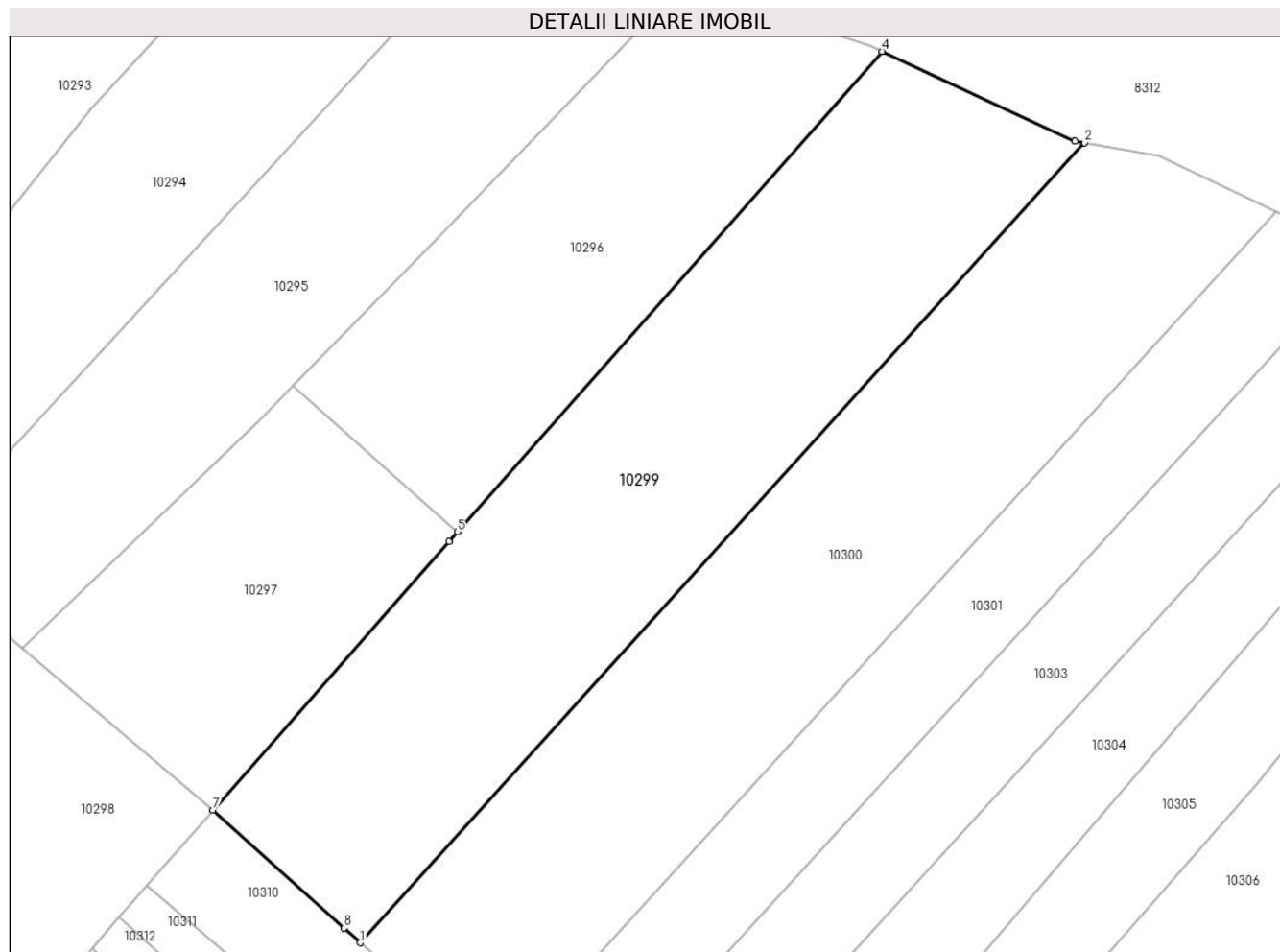
Inscrieri privind dezmembramintele dreptului de proprietate, drepturi reale de garanție și sarcini	Referințe
NU SUNT	

Anexa Nr. 1 La Partea I

Teren

Nr cadastral	Suprafața (mp)*	Observații / Referințe
	5.400	

* Suprafața este determinată în planul de proiecție Stereo 70.



Date referitoare la teren

Crt	Categorie folosință	Intra vilan	Suprafața (mp)	Tarla	Parcelă	Nr. topo	Observații / Referințe
1	faneata	NU	5.400	-	-	-	

Lungime Segmente

1) Valorile lungimilor segmentelor sunt obținute din proiecție în plan.

Punct început	X / Y	Punct sfârșit	X / Y	Lungime segment (** (m)
1	577.565,697 640.929,01	2	577.680,662 641.055,908	171.231
2	577.680,662 641.055,908	3	577.679,201 641.056,166	1.484
3	577.679,201 641.056,166	4	577.648,516 641.070,41	33.83
4	577.648,516 641.070,41	5	577.581,147 640.994,204	101.715
5	577.581,147 640.994,204	6	577.579,775 640.992,652	2.071

Punct început	X / Y	Punct sfârșit	X / Y	Lungime segment (** (m)
6	577.579,775 640.992,652	7	577.542,291 640.950,063	56.735
7	577.542,291 640.950,063	8	577.563,105 640.931,341	27.995
8	577.563,105 640.931,341	1	577.565,697 640.929,01	3.486

** Lungimile segmentelor sunt determinate în planul de proiecție Stereo 70 și sunt rotunjite la 1 milimetru.

*** Distanța dintre puncte este formată din segmente cumulate ce sunt mai mici decât valoarea 1 milimetru.

**DATE DESPRE IMOBILUL NR. 10300**

Oficiul de Cadastru și Publicitate Imobiliară NEAMT
Biroul de Cadastru și Publicitate Imobiliară Targu-Neamt

A. Partea I. Descrierea imobilului

TEREN Extravilan

Adresa: Jud. Neamt

Nr. Crt	Nr cadastral Nr. topografic	Suprafața* (mp)	Observații / Referințe
A1		5.254	Sector cadastral:66 Teren neimprejmuit;

B. Partea II. Proprietari și acte

Inscrieri privitoare la dreptul de proprietate și alte drepturi reale		Referințe
/		
Act Administrativ nr. 14218, din 14/09/2023 emis de PRIMARIA COMUNEI PIPIRIG;		
B1	Inscrierea posesiei, drept de PROPRIETATE, dobandit prin Lege, cota actuala 1/1, cota initiala 1/1 1) ANTON MIHAI	A1

C. Partea III. SARCINI .

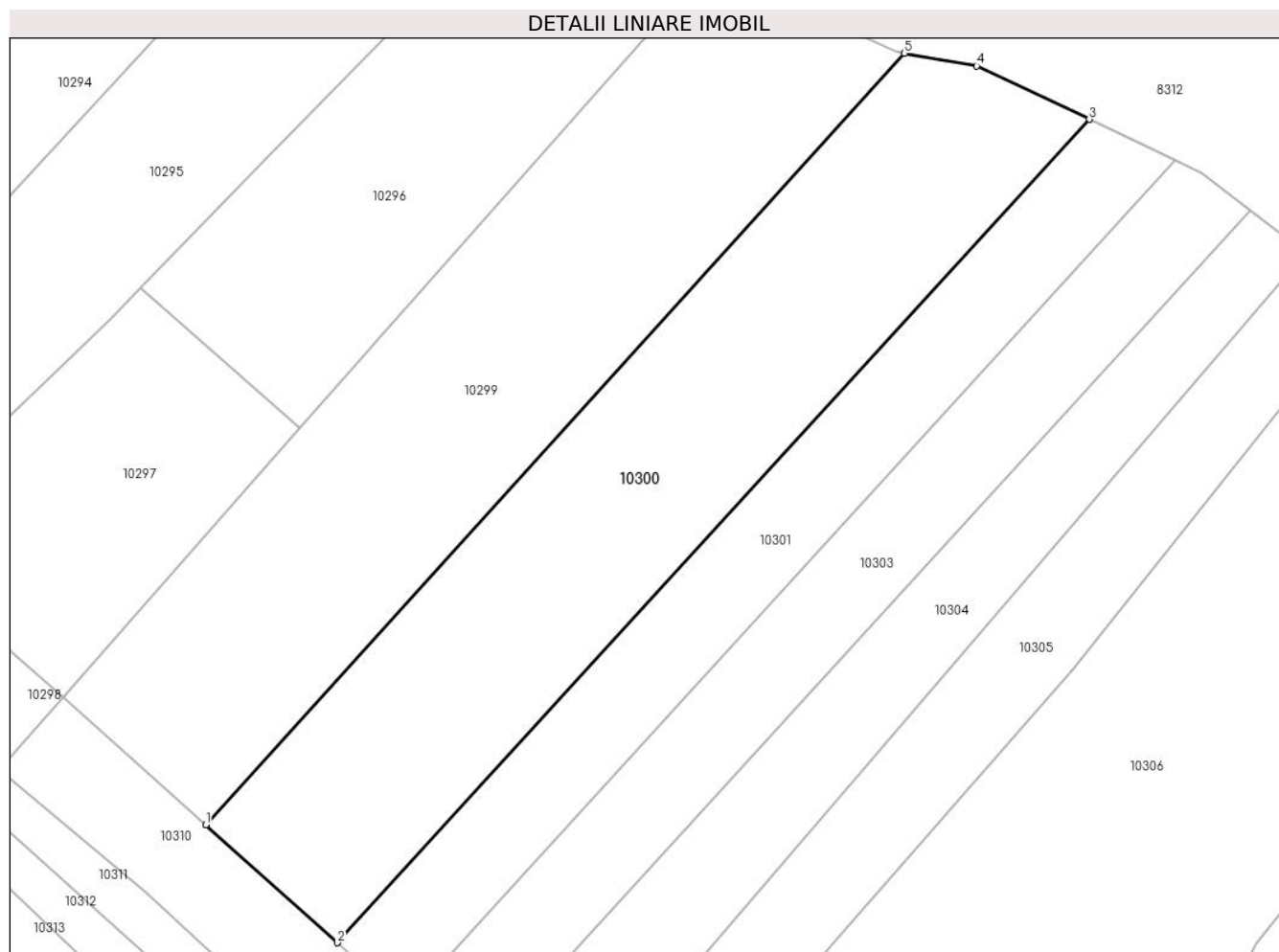
Inscrieri privind dezmembramintele dreptului de proprietate, drepturi reale de garanție și sarcini	Referințe
NU SUNT	

Anexa Nr. 1 La Partea I

Teren

Nr cadastral	Suprafața (mp)*	Observații / Referințe
	5.254	

* Suprafața este determinată în planul de proiecție Stereo 70.



Date referitoare la teren

Crt	Categorie folosință	Intravilan	Suprafața (mp)	Tarla	Parcelă	Nr. topo	Observații / Referințe
1	faneata	NU	5.254	-	-	-	

Lungime Segmente

1) Valorile lungimilor segmentelor sunt obținute din proiecție în plan.

Punct început	X / Y	Punct sfârșit	X / Y	Lungime segment (** (m)
1	577.565,697 640.929,01	2	577.587,297 640.909,583	29.051
2	577.587,297 640.909,583	3	577.711,086 641.045,02	183.485
3	577.711,086 641.045,02	4	577.692,561 641.053,804	20.502
4	577.692,561 641.053,804	5	577.680,662 641.055,908	12.084
5	577.680,662 641.055,908	1	577.565,697 640.929,01	171.231

**** Lungimile segmentelor sunt determinate în planul de proiecție Stereo 70 și sunt rotunjite la 1 milimetru.**

***** Distanța dintre puncte este formată din segmente cumulate ce sunt mai mici decât valoarea 1 milimetru.**

**DATE DESPRE IMOBILUL NR. 10301**

Oficiul de Cadastru și Publicitate Imobiliară NEAMT
Biroul de Cadastru și Publicitate Imobiliară Targu-Neamt

A. Partea I. Descrierea imobilului

TEREN Extravilan

Adresa: Jud. Neamt

Nr. Crt	Nr cadastral Nr. topografic	Suprafața* (mp)	Observații / Referințe
A1		2.775	Sector cadastral:66 Teren imprejmuit;

B. Partea II. Proprietari și acte

Inscrieri privitoare la dreptul de proprietate și alte drepturi reale		Referințe
/		
Act Administrativ nr. 14218, din 14/09/2023 emis de PRIMARIA COMUNEI PIPIRIG;		
B1	Inscrierea posesiei, drept de PROPRIETATE, dobandit prin Lege, cota actuala 1/1, cota initiala 1/1 1) ANDRON DUMITRU 2) ANDRON VIORICA , - soti	A1

C. Partea III. SARCINI .

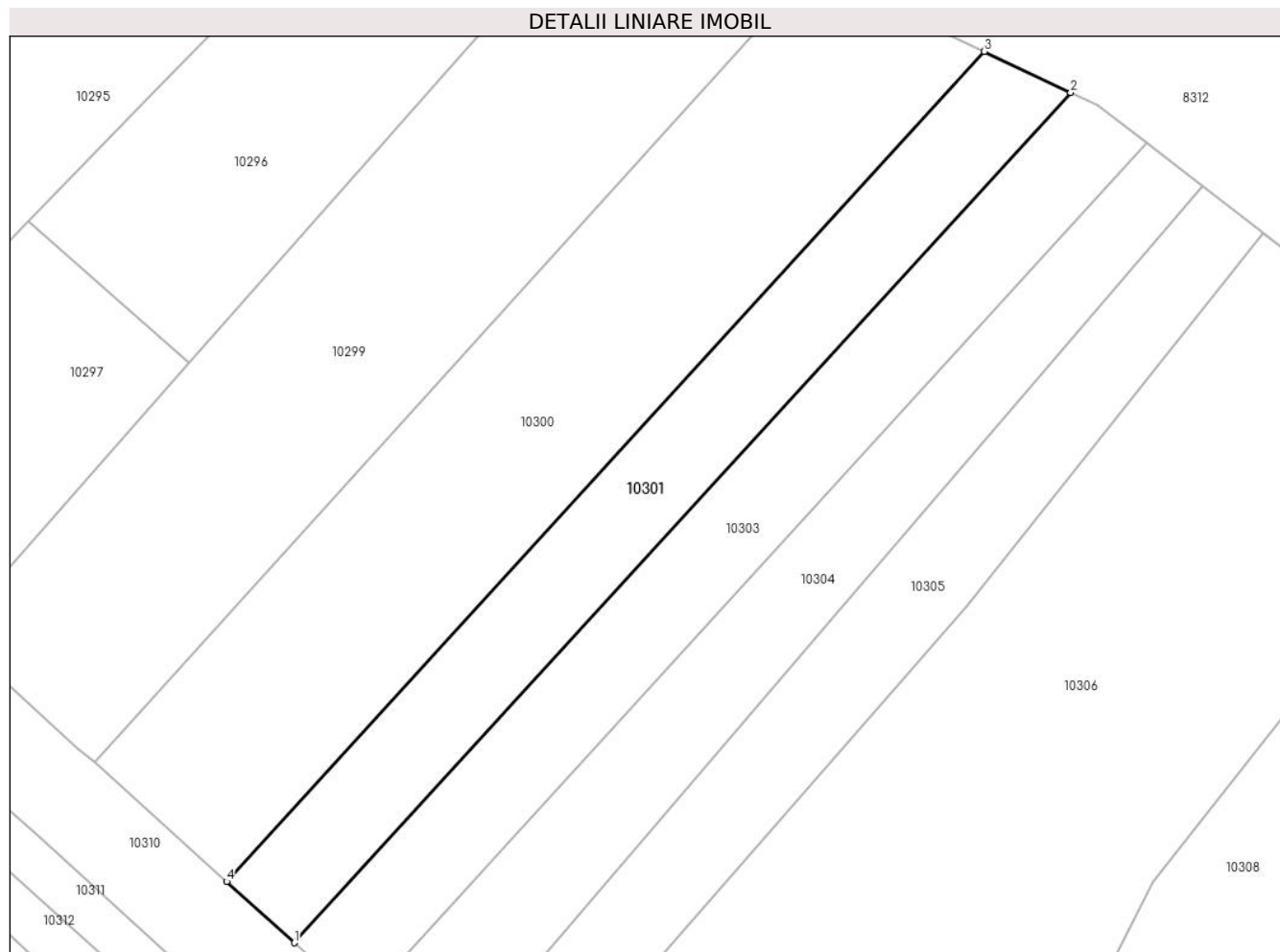
Inscrieri privind dezmembramintele dreptului de proprietate, drepturi reale de garanție și sarcini	Referințe
NU SUNT	

Anexa Nr. 1 La Partea I

Teren

Nr cadastral	Suprafața (mp)*	Observații / Referințe
	2.775	

* Suprafața este determinată în planul de proiecție Stereo 70.



Date referitoare la teren

Crt	Categorie folosință	Intravilan	Suprafața (mp)	Tarla	Parcelă	Nr. topo	Observații / Referințe
1	faneata	NU	2.775	-	-	-	

Lungime Segmente

1) Valorile lungimilor segmentelor sunt obținute din proiecție în plan.

Punct început	X / Y	Punct sfârșit	X / Y	Lungime segment (** (m)
1	577.598,407 640.899,59	2	577.725,208 641.038,323	187.95
2	577.725,208 641.038,323	3	577.711,086 641.045,02	15.629
3	577.711,086 641.045,02	4	577.587,297 640.909,583	183.485
4	577.587,297 640.909,583	1	577.598,407 640.899,59	14.943

** Lungimile segmentelor sunt determinate în planul de proiecție Stereo 70 și sunt rotunjite la 1 milimetru.

***** Distanţa dintre puncte este formată din segmente cumulate ce sunt mai mici decât valoarea 1 milimetru.**

**DATE DESPRE IMOBILUL NR. 10303**

Oficiul de Cadastru și Publicitate Imobiliară NEAMT
Biroul de Cadastru și Publicitate Imobiliară Targu-Neamt

A. Partea I. Descrierea imobilului

TEREN Extravilan

Adresa: Jud. Neamt

Nr. Crt	Nr cadastral Nr. topografic	Suprafața* (mp)	Observații / Referințe
A1		2.775	Sector cadastral:66 Teren neimprejmuit;

B. Partea II. Proprietari și acte

Inscrieri privitoare la dreptul de proprietate și alte drepturi reale		Referințe
/		
Act Administrativ nr. 14218, din 14/09/2023 emis de PRIMARIA COMUNEI PIPIRIG;		
B1	Inscrierea posesiei, drept de PROPRIETATE, dobandit prin Lege, cota actuala 1/1, cota initiala 1/1 1) LUPU CIPRIAN	A1

C. Partea III. SARCINI .

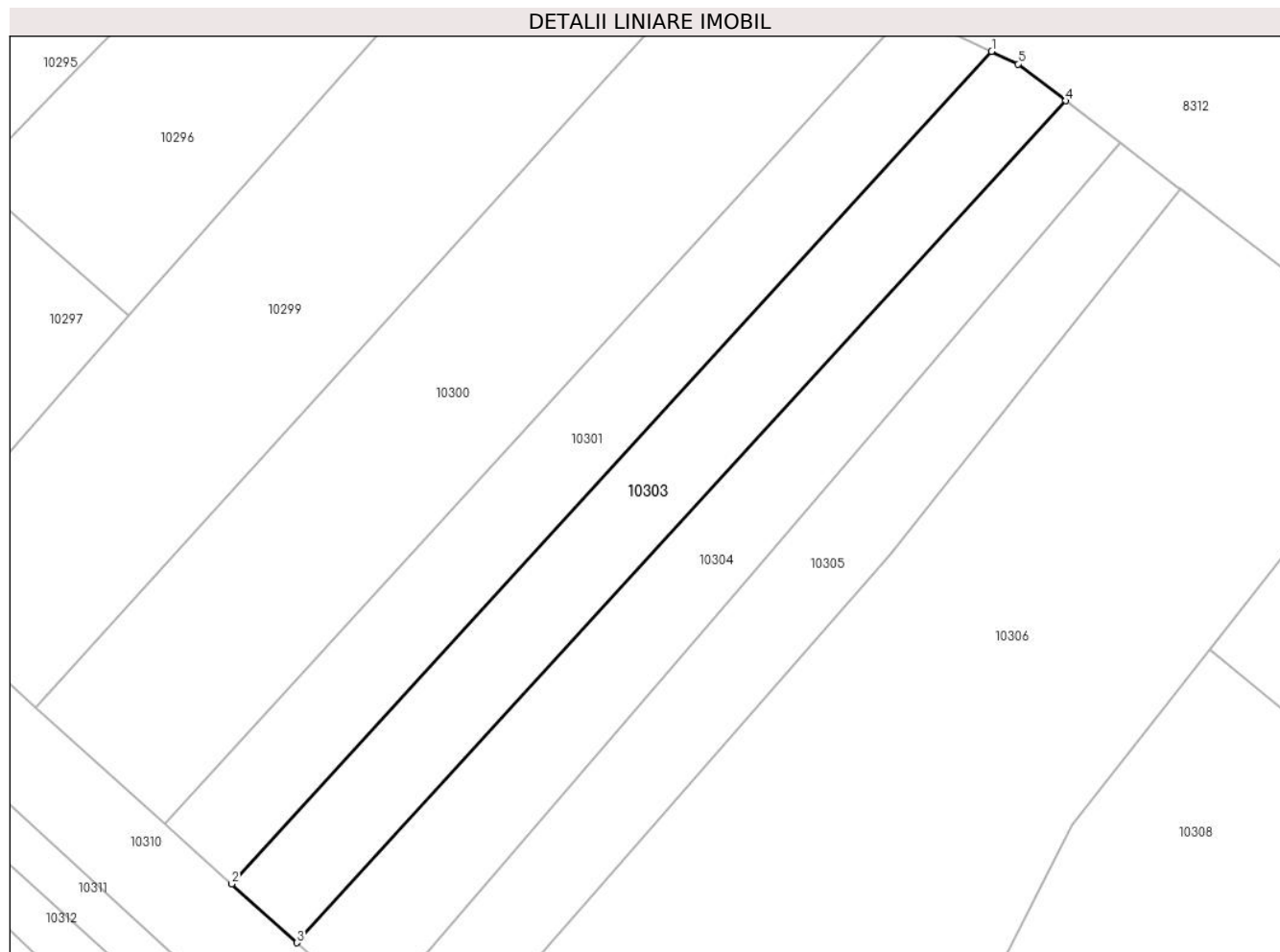
Inscrieri privind dezmembramintele dreptului de proprietate, drepturi reale de garanție și sarcini	Referințe
NU SUNT	

Anexa Nr. 1 La Partea I

Teren

Nr cadastral	Suprafața (mp)*	Observații / Referințe
	2.775	

* Suprafața este determinată în planul de proiecție Stereo 70.



Date referitoare la teren

Crt	Categorie folosință	Intra vilan	Suprafața (mp)	Tarla	Parcelă	Nr. topo	Observații / Referințe
1	faneata	NU	2.775	-	-	-	

Lungime Segmente

1) Valorile lungimilor segmentelor sunt obținute din proiecție în plan.

Punct început	X / Y	Punct sfârșit	X / Y	Lungime segment (** (m)
1	577.725,208 641.038,323	2	577.598,407 640.899,59	187.95
2	577.598,407 640.899,59	3	577.609,302 640.889,791	14.653
3	577.609,302 640.889,791	4	577.737,558 641.030,116	190.107
4	577.737,558 641.030,116	5	577.729,611 641.036,236	10.03
5	577.729,611 641.036,236	1	577.725,208 641.038,323	4.873

**** Lungimile segmentelor sunt determinate în planul de proiecție Stereo 70 și sunt rotunjite la 1 milimetru.**

***** Distanța dintre puncte este formată din segmente cumulate ce sunt mai mici decât valoarea 1 milimetru.**

**DATE DESPRE IMOBILUL NR. 10304**

Oficiul de Cadastru și Publicitate Imobiliară NEAMT
Biroul de Cadastru și Publicitate Imobiliară Targu-Neamt

A. Partea I. Descrierea imobilului

TEREN Extravilan

Adresa: Jud. Neamt

Nr. Crt	Nr cadastral Nr. topografic	Suprafața* (mp)	Observații / Referințe
A1		2.775	Sector cadastral:66 Teren imprejmuit;

B. Partea II. Proprietari și acte

Inscrieri privitoare la dreptul de proprietate și alte drepturi reale		Referințe
/		
Act Administrativ nr. 14218, din 14/09/2023 emis de PRIMARIA COMUNEI PIPIRIG;		
B1	Inscrierea posesiei, drept de PROPRIETATE, dobandit prin Lege, cota actuala 1/1, cota initiala 1/1 1) ANDRON GHEORGHE 2) ANDRON MARIA	A1

C. Partea III. SARCINI .

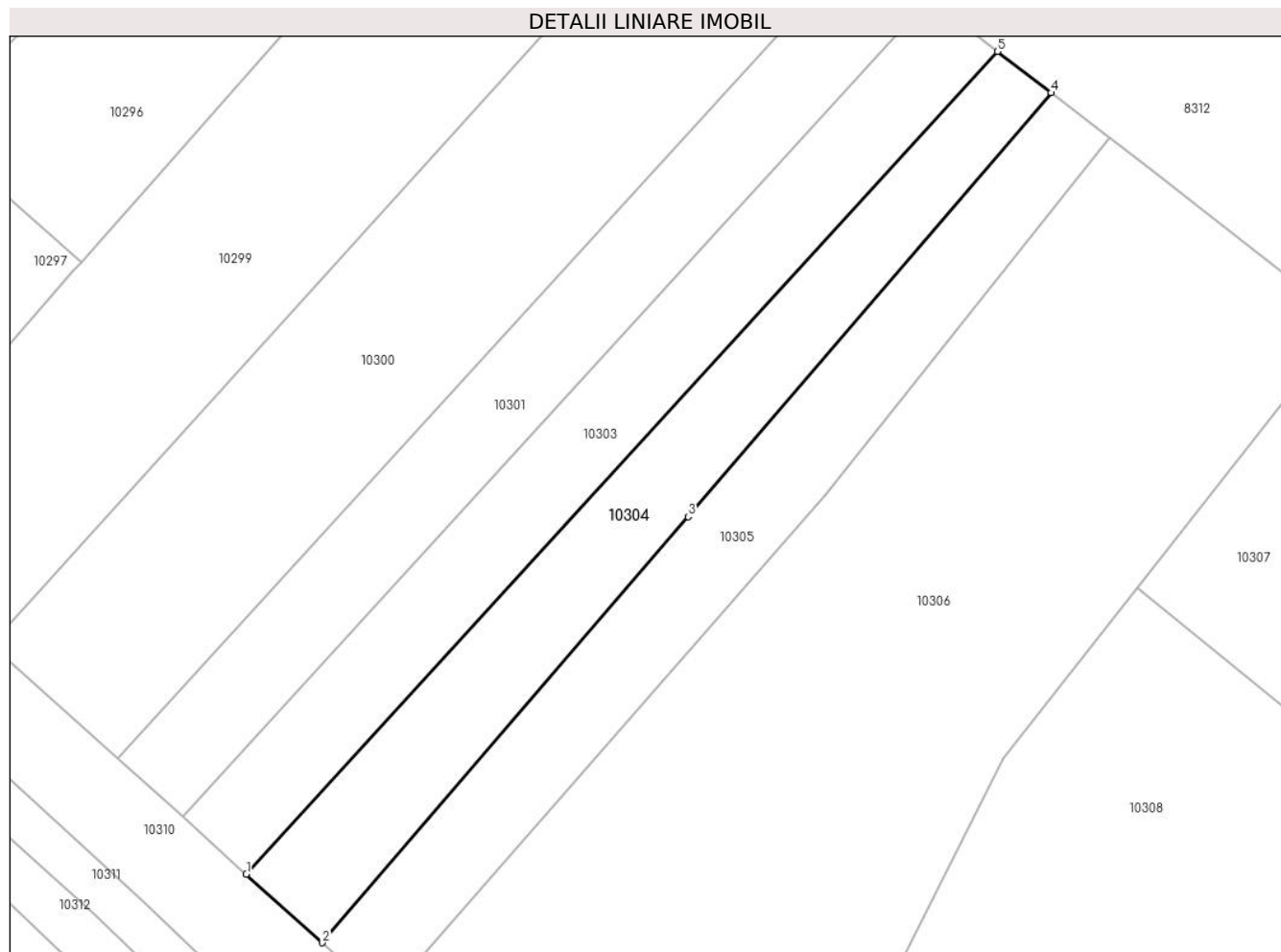
Inscrieri privind dezmembramintele dreptului de proprietate, drepturi reale de garanție și sarcini	Referințe
NU SUNT	

Anexa Nr. 1 La Partea I

Teren

Nr cadastral	Suprafața (mp)*	Observații / Referințe
	2.775	

* Suprafața este determinată în planul de proiecție Stereo 70.



Date referitoare la teren

Crt	Categorie folosință	Intravilan	Suprafața (mp)	Tarla	Parcelă	Nr. topo	Observații / Referințe
1	faneata	NU	2.775	-	-	-	

Lungime Segmente

1) Valorile lungimilor segmentelor sunt obținute din proiecție în plan.

Punct început	X / Y	Punct sfârșit	X / Y	Lungime segment (** (m)
1	577.609,302 640.889,791	2	577.622,316 640.878,086	17.503
2	577.622,316 640.878,086	3	577.684,757 640.950,739	95.798
3	577.684,757 640.950,739	4	577.746,736 641.023,048	95.236
4	577.746,736 641.023,048	5	577.737,558 641.030,116	11.584
5	577.737,558 641.030,116	1	577.609,302 640.889,791	190.107

**** Lungimile segmentelor sunt determinate în planul de proiecție Stereo 70 și sunt rotunjite la 1 milimetru.**

***** Distanța dintre puncte este formată din segmente cumulate ce sunt mai mici decât valoarea 1 milimetru.**

**DATE DESPRE IMOBILUL NR. 10305**

Oficiul de Cadastru și Publicitate Imobiliară NEAMT
Biroul de Cadastru și Publicitate Imobiliară Targu-Neamt

A. Partea I. Descrierea imobilului

TEREN Extravilan

Adresa: Jud. Neamt

Nr. Crt	Nr cadastral Nr. topografic	Suprafața* (mp)	Observații / Referințe
A1		2.775	Sector cadastral:66 Teren neimprejmuit;

B. Partea II. Proprietari și acte

Inscrieri privitoare la dreptul de proprietate și alte drepturi reale		Referințe
/		
Act Administrativ nr. 14218, din 14/09/2023 emis de PRIMARIA COMUNEI PIPIRIG;		
B1	Inscrierea posesiei, drept de PROPRIETATE, dobandit prin Lege, cota actuala 1/1, cota initiala 1/1 1) MÎRZAN ANDREI-VASILE	A1

C. Partea III. SARCINI .

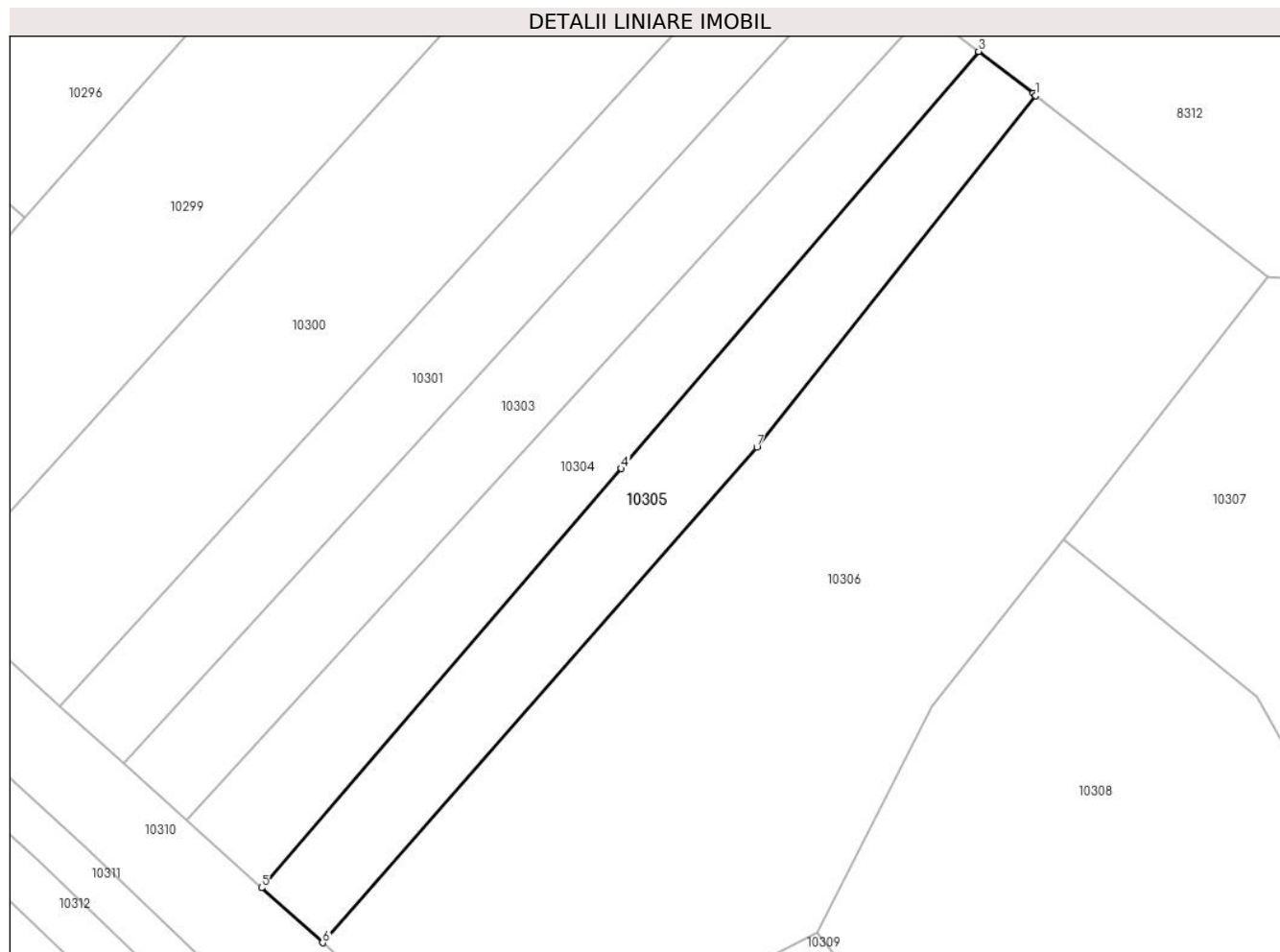
Inscrieri privind dezmembramintele dreptului de proprietate, drepturi reale de garanție și sarcini	Referințe
NU SUNT	

Anexa Nr. 1 La Partea I

Teren

Nr cadastral	Suprafața (mp)*	Observații / Referințe
	2.775	

* Suprafața este determinată în planul de proiecție Stereo 70.



Date referitoare la teren

Crt	Categorie folosință	Intravilan	Suprafața (mp)	Tarla	Parcelă	Nr. topo	Observații / Referințe
1	faneata	NU	2.775	-	-	-	

Lungime Segmente

1) Valorile lungimilor segmentelor sunt obținute din proiecție în plan.

Punct început	X / Y	Punct sfârșit	X / Y	Lungime segment (** (m)
1	577.756,681 641.015,389	2	577.756,2 641.015,76	0.607
2	577.756,2 641.015,76	3	577.746,736 641.023,048	11.945
3	577.746,736 641.023,048	4	577.684,757 640.950,739	95.236
4	577.684,757 640.950,739	5	577.622,316 640.878,086	95.798
5	577.622,316 640.878,086	6	577.632,907 640.868,56	14.245

Punct început	X / Y	Punct sfârșit	X / Y	Lungime segment (** (m)
6	577.632,907 640.868,56	7	577.708,289 640.954,477	114.299
7	577.708,289 640.954,477	1	577.756,681 641.015,389	77.795

** Lungimile segmentelor sunt determinate în planul de proiecție Stereo 70 și sunt rotunjite la 1 milimetru.

*** Distanța dintre puncte este formată din segmente cumulate ce sunt mai mici decât valoarea 1 milimetru.

**DATE DESPRE IMOBILUL NR. 10306**

Oficiul de Cadastru și Publicitate Imobiliară NEAMT
Biroul de Cadastru și Publicitate Imobiliară Targu-Neamt

A. Partea I. Descrierea imobilului

TEREN Extravilan

Adresa: Jud. Neamt

Nr. Crt	Nr cadastral Nr. topografic	Suprafața* (mp)	Observații / Referințe
A1		10.766	Sector cadastral:66 Teren imprejmuit;

B. Partea II. Proprietari și acte

Inscrieri privitoare la dreptul de proprietate și alte drepturi reale		Referințe
/		
Act Administrativ nr. 14218, din 14/09/2023 emis de PRIMARIA COMUNEI PIPIRIG;		
B1	Inscrierea posesiei, drept de PROPRIETATE, dobandit prin Lege, cota actuala 1/1, cota initiala 1/1 1) BABOI NECULAI 2) BABOI MARICICA	A1

C. Partea III. SARCINI .

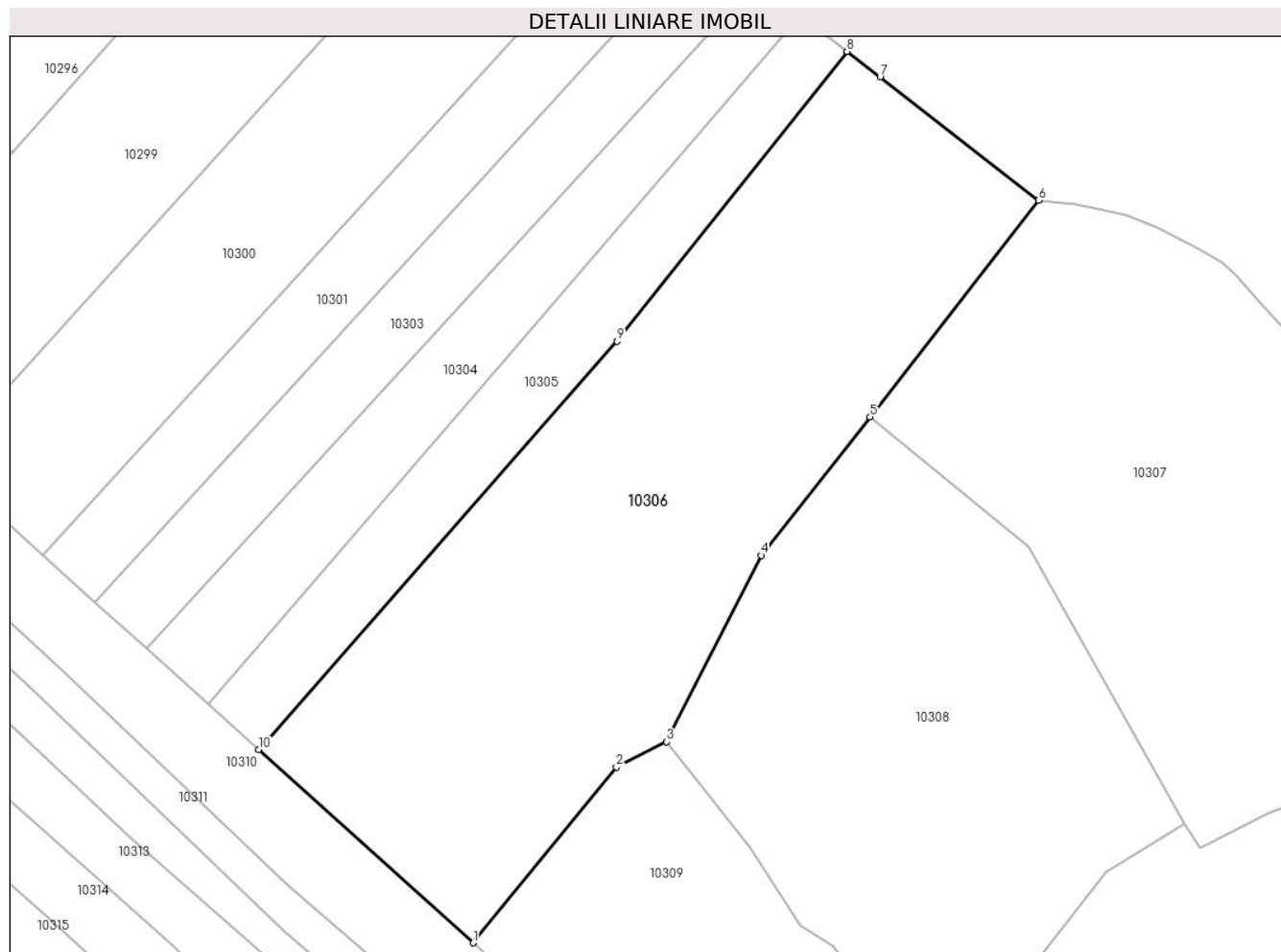
Inscrieri privind dezmembramintele dreptului de proprietate, drepturi reale de garanție și sarcini	Referințe
NU SUNT	

Anexa Nr. 1 La Partea I

Teren

Nr cadastral	Suprafața (mp)*	Observații / Referințe
	10.766	

* Suprafața este determinată în planul de proiecție Stereo 70.



Date referitoare la teren

Crt	Categorie folosință	Intravilan	Suprafața (mp)	Tarla	Parcelă	Nr. topo	Observații / Referințe
1	faneata	NU	10.766	-	-	-	

Lungime Segmente

1) Valorile lungimilor segmentelor sunt obținute din proiecție în plan.

Punct început	X / Y	Punct sfârșit	X / Y	Lungime segment (** (m)
1	577.678,031 640.827,975	2	577.708,129 640.864,945	47.673
2	577.708,129 640.864,945	3	577.718,703 640.870,222	11.818
3	577.718,703 640.870,222	4	577.738,615 640.909,446	43.989
4	577.738,615 640.909,446	5	577.761,542 640.938,566	37.062
5	577.761,542 640.938,566	6	577.796,979 640.984,063	57.669

Punct început	X / Y	Punct sfârșit	X / Y	Lungime segment (** (m)
6	577.796,979 640.984,063	7	577.763,655 641.010,019	42.24
7	577.763,655 641.010,019	8	577.756,681 641.015,389	8.802
8	577.756,681 641.015,389	9	577.708,289 640.954,477	77.795
9	577.708,289 640.954,477	10	577.632,907 640.868,56	114.299
10	577.632,907 640.868,56	1	577.678,031 640.827,975	60.69

** Lungimile segmentelor sunt determinate în planul de proiecție Stereo 70 și sunt rotunjite la 1 milimetru.

*** Distanța dintre puncte este formată din segmente cumulate ce sunt mai mici decât valoarea 1 milimetru.

**DATE DESPRE IMOBILUL NR. 10307**

Oficiul de Cadastru și Publicitate Imobiliară NEAMT
Biroul de Cadastru și Publicitate Imobiliară Targu-Neamt

A. Partea I. Descrierea imobilului

TEREN Extravilan

Adresa: Jud. Neamt, punct 'Pirlea'

Nr. Crt	Nr cadastral Nr. topografic	Suprafața* (mp)	Observații / Referințe
A1	54275	Din acte: 9.039 Masurata: 9.010	Sector cadastral:66 Teren imprejmuit;

B. Partea II. Proprietari și acte

Inscrieri privitoare la dreptul de proprietate și alte drepturi reale	Referințe
11194 / 24/04/2023	
Act Notarial nr. CERTIFICAT DE MOSTENITOR nr. 80, din 20/04/2023 emis de BIN Teodorescu Mihaela (act administrativ nr CERTIFICAT FISCAL nr. 7061 din 19.04.2023, emis de COMUNA PIPIRIG);	
B2 Intabulare, drept de PROPRIETATE, cu titlu de drept moștenire după defunctul ILIE IULIAN, dobandit prin Succesiune, cota actuala 1/6, cota initiala 1/6 1) ILIE DENIS-ALEXANDRU	A1
Act Notarial nr. CERTIFICAT DE MOSTENITOR nr. 81, din 20/04/2023 emis de BIN Teodorescu Mihaela (act administrativ nr CERTIFICAT FISCAL nr. 7061 din 19.04.2023, emis de COMUNA PIPIRIG);	
B6 Intabulare, drept de PROPRIETATE, cu titlu de drept moștenire după defunctul ILIE NECULAI, dobandit prin Succesiune, cota actuala 3/48, cota initiala 3/48 1) ILIE DENIS-ALEXANDRU	A1
Act Notarial nr. CONTRACT DE DONATIE aut. nr. 1480, din 20/04/2023 emis de BIN Teodorescu Mihaela;	
B8 Intabulare, drept de PROPRIETATE, cu titlu de drept de DONAȚIE, dobandit prin Conventie, cota actuala 37/48, cota initiala 37/48 1) ILIE DENIS-ALEXANDRU, bun propriu	A1

C. Partea III. SARCINI .

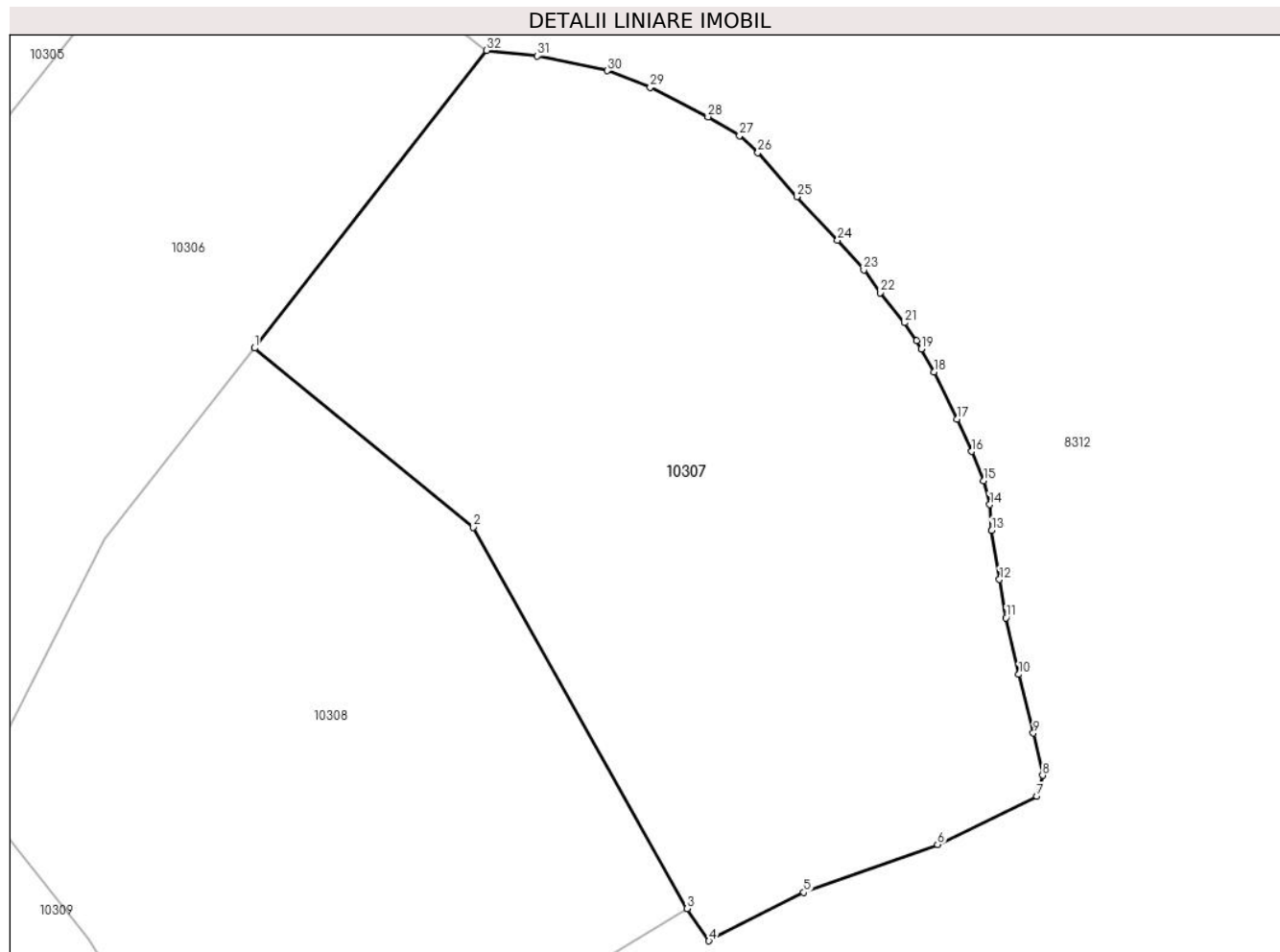
Inscrieri privind dezmembramintele dreptului de proprietate, drepturi reale de garanție și sarcini	Referințe
NU SUNT	

Anexa Nr. 1 La Partea I

Teren

Nr cadastral	Suprafața (mp)*	Observații / Referințe
54275	Din acte: 9.039 Masurata: 9.010	

* Suprafața este determinată în planul de proiecție Stereo 70.



Date referitoare la teren

Crt	Categorie folosință	Intra vilan	Suprafața (mp)	Tarla	Parcelă	Nr. topo	Observații / Referințe
1	faneata	NU	9.010	-	-	-	

Lungime Segmente

1) Valorile lungimilor segmentelor sunt obținute din proiecție în plan.

Punct început	X / Y	Punct sfârșit	X / Y	Lungime segment (** (m)
1	577.761,542 640.938,566	2	577.794,959 640.911,218	43.181
3	577.827,621 640.852,891	4	577.830,977 640.847,98	5.948
5	577.845,473 640.855,397	6	577.865,91 640.862,717	21.708
7	577.881,108 640.870,085	8	577.881,985 640.873,275	3.308
9	577.880,564 640.879,727	10	577.878,336 640.888,707	9.252

Punct început	X / Y	Punct sfârșit	X / Y	Lungime segment (** (m)
2	577.794,959 640.911,218	3	577.827,621 640.852,891	66.849
4	577.830,977 640.847,98	5	577.845,473 640.855,397	16.283
6	577.865,91 640.862,717	7	577.881,108 640.870,085	16.89
8	577.881,985 640.873,275	9	577.880,564 640.879,727	6.607
10	577.878,336 640.888,707	11	577.876,369 640.897,326	8.841

Punct început	X / Y	Punct sfârșit	X / Y	Lungime segment (** (m)	Punct început	X / Y	Punct sfârșit	X / Y	Lungime segment (** (m)
11	577.876,369 640.897,326	12	577.875,386 640.903,196	5.952	12	577.875,386 640.903,196	13	577.874,197 640.910,698	7.596
13	577.874,197 640.910,698	14	577.873,898 640.914,655	3.968	14	577.873,898 640.914,655	15	577.872,988 640.918,273	3.731
15	577.872,988 640.918,273	16	577.871,126 640.922,78	4.876	16	577.871,126 640.922,78	17	577.868,879 640.927,699	5.408
17	577.868,879 640.927,699	18	577.865,38 640.934,929	8.032	18	577.865,38 640.934,929	19	577.863,435 640.938,456	4.028
19	577.863,435 640.938,456	20	577.862,734 640.939,694	1.423	20	577.862,734 640.939,694	21	577.860,884 640.942,462	3.329
21	577.860,884 640.942,462	22	577.857,138 640.947,029	5.907	22	577.857,138 640.947,029	23	577.854,634 640.950,547	4.318
23	577.854,634 640.950,547	24	577.850,639 640.955,04	6.012	24	577.850,639 640.955,04	25	577.844,391 640.961,678	9.116
25	577.844,391 640.961,678	26	577.838,47 640.968,457	9.001	26	577.838,47 640.968,457	27	577.835,664 640.971,052	3.822
27	577.835,664 640.971,052	28	577.830,843 640.973,931	5.615	28	577.830,843 640.973,931	29	577.821,996 640.978,425	9.923
29	577.821,996 640.978,425	30	577.815,462 640.980,976	7.014	30	577.815,462 640.980,976	31	577.804,738 640.983,231	10.959
31	577.804,738 640.983,231	32	577.796,979 640.984,063	7.803	32	577.796,979 640.984,063	1	577.761,542 640.938,566	57.669

** Lungimile segmentelor sunt determinate în planul de proiecție Stereo 70 și sunt rotunjite la 1 milimetru.

*** Distanța dintre puncte este formată din segmente cumulate ce sunt mai mici decât valoarea 1 milimetru.

**DATE DESPRE IMOBILUL NR. 10308**

Oficiul de Cadastru și Publicitate Imobiliară NEAMT
 Biroul de Cadastru și Publicitate Imobiliară Targu-Neamt

A. Partea I. Descrierea imobilului

TEREN Extravilan

Adresa: Jud. Neamt

Nr. Crt	Nr cadastral Nr. topografic	Suprafața* (mp)	Observații / Referințe
A1	53953	Din acte: 8.049 Masurata: 8.094	Sector cadastral:66 Teren imprejmuit;

B. Partea II. Proprietari și acte

Inscrieri privitoare la dreptul de proprietate și alte drepturi reale		Referințe
18031 / 13/07/2022		
Act Notarial nr. CERTIFICAT DE MOSTENITOR nr. 168, din 12/07/2022 emis de BIN Teodorescu Mihaela (act administrativ nr CERTIFICAT FISCAL nr. 3911 din 07.07.2022, emis de COMUNA PIPIRIG;act administrativ nr Proces - verbal de identificare a imobilului nr. 9483 din 20.07.2021, emis de COMUNA PIPIRIG;act administrativ nr CERTIFICAT DE SARCINI nr. 10271 din 18.04.2022, emis de BCPI Tg Neamt;act administrativ nr Certificat atestare că petentul este cunoscut ca proprietar nr. 9472 din 20.07.2021, emis de COMUNA PIPIRIG);		
B2	Intabulare, drept de PROPRIETATE, cu titlu de drept de MOȘTENIRE după defunctul ILIE ALEXANDRU, dobandit prin Succesiune, cota actuala 1/4, cota initiala 1/4 1) MUNTEAN VIORICA	A1
27207 / 17/10/2022		
Act Notarial nr. CONTRACT DE DONATIE aut. nr. 4574, din 14/10/2022 emis de BIN Teodorescu Mihaela;		
B5	Intabulare, drept de PROPRIETATE, cu titlu de drept de DONAȚIE, dobandit prin Conventie, cota actuala 3/4, cota initiala 3/4 1) MUNTEAN VIORICA, - bun propriu	A1

C. Partea III. SARCINI .

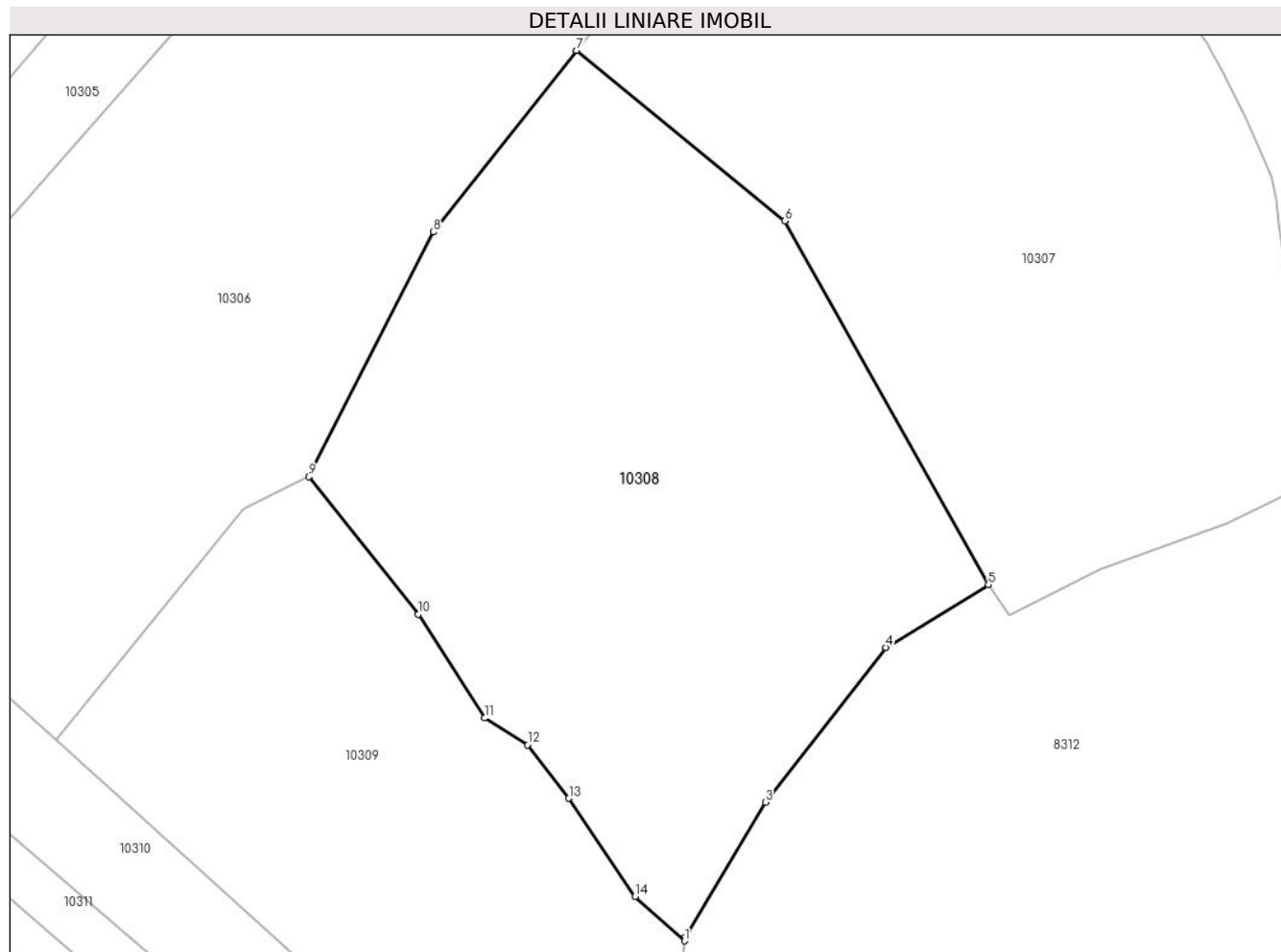
Inscrieri privind dezmembramintele dreptului de proprietate, drepturi reale de garanție și sarcini	Referințe
NU SUNT	

Anexa Nr. 1 La Partea I

Teren

Nr cadastral	Suprafața (mp)*	Observații / Referințe
53953	Din acte: 8.049 Masurata: 8.094	

* Suprafața este determinată în planul de proiecție Stereo 70.



Date referitoare la teren

Crt	Categorie folosință	Intra vilan	Suprafața (mp)	Tarla	Parcelă	Nr. topo	Observații / Referințe
1	faneata	NU	8.094	-	-	-	

Lungime Segmente

1) Valorile lungimilor segmentelor sunt obținute din proiecție în plan.

Punct început	X / Y	Punct sfârșit	X / Y	Lungime segment (** (m)
1	577.778,921 640.795,781	2	577.778,98 640.796,394	0.616
2	577.778,98 640.796,394	3	577.791,862 640.818,012	25.165
3	577.791,862 640.818,012	4	577.811,185 640.842,848	31.468
4	577.811,185 640.842,848	5	577.827,621 640.852,891	19.261
5	577.827,621 640.852,891	6	577.794,959 640.911,218	66.849

Punct început	X / Y	Punct sfârșit	X / Y	Lungime segment (** (m)
6	577.794,959 640.911,218	7	577.761,542 640.938,566	43.181
7	577.761,542 640.938,566	8	577.738,615 640.909,446	37.062
8	577.738,615 640.909,446	9	577.718,703 640.870,222	43.989
9	577.718,703 640.870,222	10	577.736,194 640.848,165	28.15
10	577.736,194 640.848,165	11	577.746,882 640.831,514	19.786
11	577.746,882 640.831,514	12	577.753,748 640.827,227	8.094
12	577.753,748 640.827,227	13	577.760,36 640.818,637	10.84
13	577.760,36 640.818,637	14	577.771,001 640.802,886	19.009
14	577.771,001 640.802,886	1	577.778,921 640.795,781	10.64

** Lungimile segmentelor sunt determinate în planul de proiecție Stereo 70 și sunt rotunjite la 1 milimetru.

*** Distanța dintre puncte este formată din segmente cumulate ce sunt mai mici decât valoarea 1 milimetru.

**DATE DESPRE IMOBILUL NR. 10309**

Oficiul de Cadastru și Publicitate Imobiliară NEAMT
Biroul de Cadastru și Publicitate Imobiliară Targu-Neamt

A. Partea I. Descrierea imobilului

TEREN Extravilan

Adresa: Jud. Neamt

Nr. Crt	Nr cadastral Nr. topografic	Suprafața* (mp)	Observații / Referințe
A1		5.628	Sector cadastral:66 Teren neimprejmuit;

B. Partea II. Proprietari și acte

Inscrieri privitoare la dreptul de proprietate și alte drepturi reale		Referințe
/		
Act Normativ nr. 7, din 13/03/1996 emis de GUVERNUL ROMÂNIEI;		
B1	Inscrierea provizorie, drept de PROPRIETATE, dobandit prin Lege, cota actuala 1/1, cota initiala 1/1 1) COMUNA PIPIRIG, CIF:99999999999999, Proprietar neidentificat	A1

C. Partea III. SARCINI .

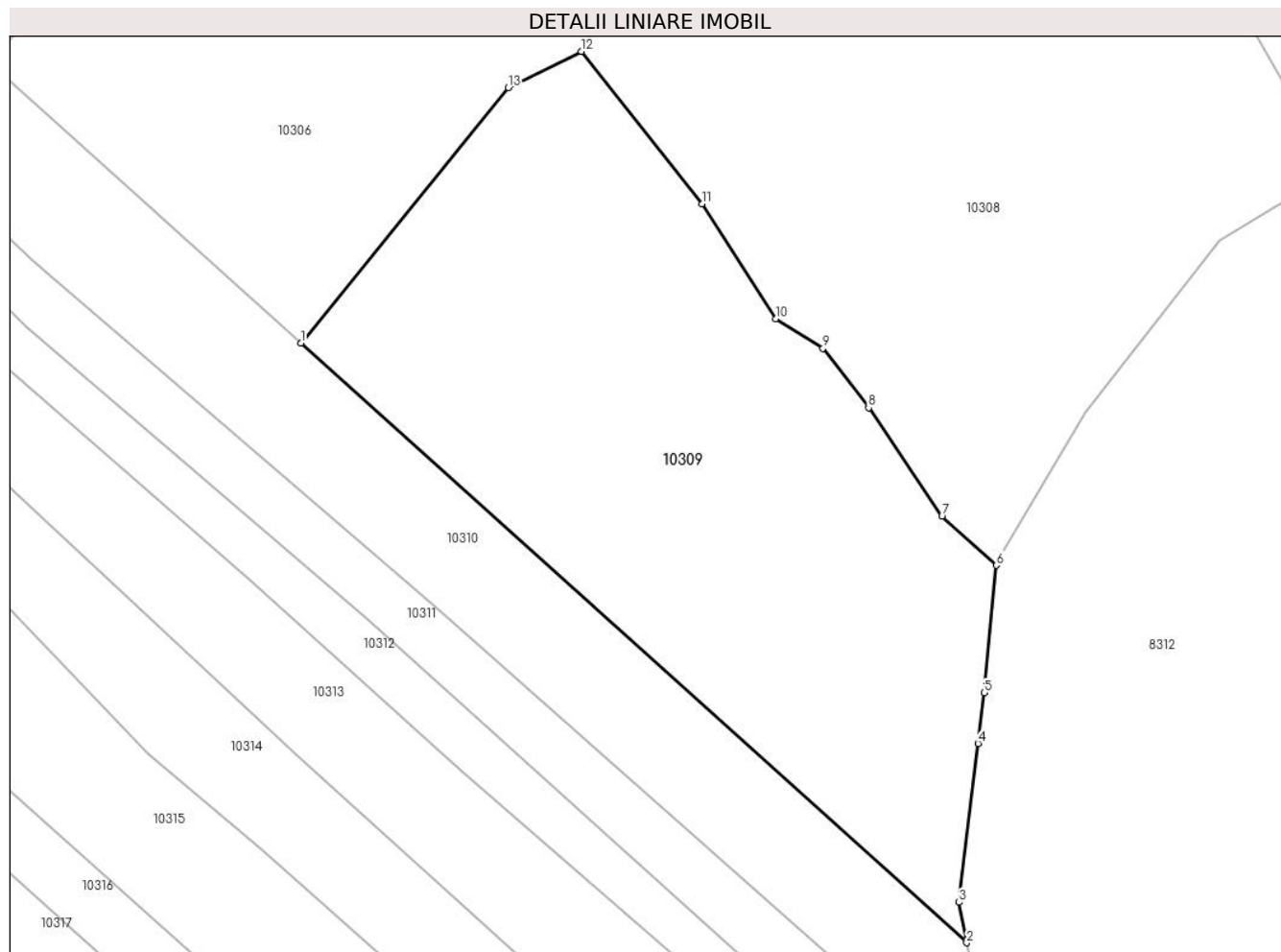
Inscrieri privind dezmembramintele dreptului de proprietate, drepturi reale de garanție și sarcini	Referințe
NU SUNT	

Anexa Nr. 1 La Partea I

Teren

Nr cadastral	Suprafața (mp)*	Observații / Referințe
	5.628	

* Suprafața este determinată în planul de proiecție Stereo 70.



Date referitoare la teren

Crt	Categorie folosință	Intravilan	Suprafața (mp)	Tarla	Parcelă	Nr. topo	Observații / Referințe
1	faneata	NU	5.628	-	-	-	

Lungime Segmente

1) Valorile lungimilor segmentelor sunt obținute din proiecție în plan.

Punct început	X / Y	Punct sfârșit	X / Y	Lungime segment (** (m)
1	577.678,031 640.827,975	2	577.774,594 640.741,124	129.875
2	577.774,594 640.741,124	3	577.773,461 640.746,979	5.964
3	577.773,461 640.746,979	4	577.776,253 640.770,006	23.196
4	577.776,253 640.770,006	5	577.777,141 640.777,335	7.383
5	577.777,141 640.777,335	6	577.778,921 640.795,781	18.532

Punct început	X / Y	Punct sfârșit	X / Y	Lungime segment (** (m)
6	577.778,921 640.795,781	7	577.771,001 640.802,886	10.64
7	577.771,001 640.802,886	8	577.760,36 640.818,637	19.009
8	577.760,36 640.818,637	9	577.753,748 640.827,227	10.84
9	577.753,748 640.827,227	10	577.746,882 640.831,514	8.094
10	577.746,882 640.831,514	11	577.736,194 640.848,165	19.786
11	577.736,194 640.848,165	12	577.718,703 640.870,222	28.15
12	577.718,703 640.870,222	13	577.708,129 640.864,945	11.818
13	577.708,129 640.864,945	1	577.678,031 640.827,975	47.673

** Lungimile segmentelor sunt determinate în planul de proiecție Stereo 70 și sunt rotunjite la 1 milimetru.

*** Distanța dintre puncte este formată din segmente cumulate ce sunt mai mici decât valoarea 1 milimetru.

**DATE DESPRE IMOBILUL NR. 10310**

Oficiul de Cadastru și Publicitate Imobiliară NEAMT
Biroul de Cadastru și Publicitate Imobiliară Targu-Neamt

A. Partea I. Descrierea imobilului

TEREN Extravilan

Adresa: Jud. Neamt

Nr. Crt	Nr cadastral Nr. topografic	Suprafața* (mp)	Observații / Referințe
A1		5.000	Sector cadastral:66 Teren imprejmuit;

B. Partea II. Proprietari și acte

Inscrieri privitoare la dreptul de proprietate și alte drepturi reale		Referințe
/		
Act Administrativ nr. 14218, din 14/09/2023 emis de PRIMARIA COMUNEI PIPIRIG;		
B1	Inscrierea posesiei, drept de PROPRIETATE, dobandit prin Lege, cota actuala 1/1, cota initiala 1/1 1) MAXIM GHEORGHE 2) MAXIM ANNA	A1

C. Partea III. SARCINI .

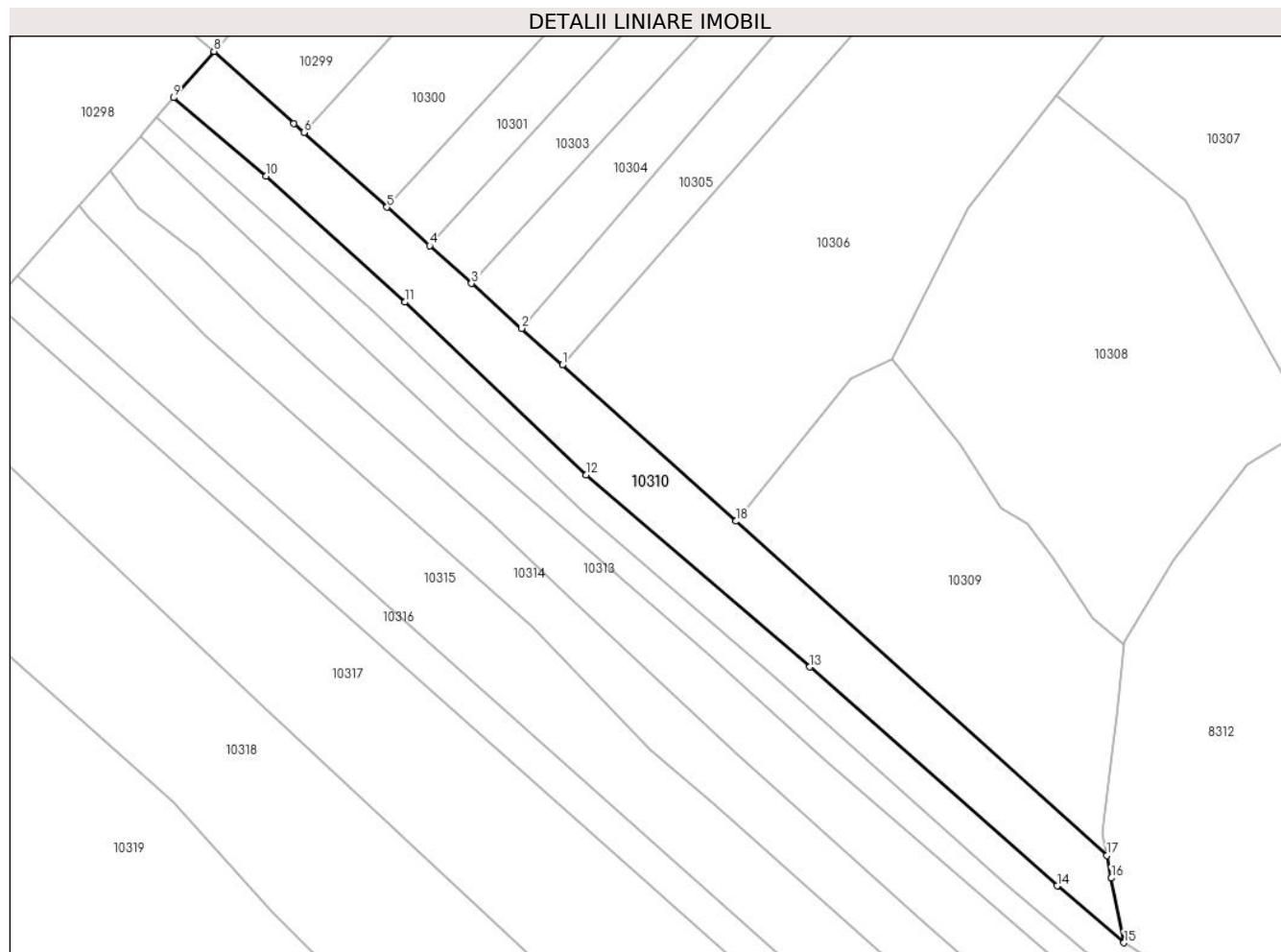
Inscrieri privind dezmembramintele dreptului de proprietate, drepturi reale de garanție și sarcini	Referințe
NU SUNT	

Anexa Nr. 1 La Partea I

Teren

Nr cadastral	Suprafața (mp)*	Observații / Referințe
	5.000	

* Suprafața este determinată în planul de proiecție Stereo 70.



Date referitoare la teren

Crt	Categorie folosință	Intravilan	Suprafața (mp)	Tarla	Parcelă	Nr. topo	Observații / Referințe
1	faneata	NU	5.000	-	-	-	

Lungime Segmente

1) Valorile lungimilor segmentelor sunt obținute din proiecție în plan.

Punct început	X / Y	Punct sfârșit	X / Y	Lungime segment (** (m)
1	577.632,907 640.868,56	2	577.622,316 640.878,086	14.245
2	577.622,316 640.878,086	3	577.609,302 640.889,791	17.503
3	577.609,302 640.889,791	4	577.598,407 640.899,59	14.653
4	577.598,407 640.899,59	5	577.587,297 640.909,583	14.943
5	577.587,297 640.909,583	6	577.565,697 640.929,01	29.051

Punct început	X / Y	Punct sfârşit	X / Y	Lungime segment (** (m)
6	577.565,697 640.929,01	7	577.563,105 640.931,341	3.486
7	577.563,105 640.931,341	8	577.542,291 640.950,063	27.995
8	577.542,291 640.950,063	9	577.531,749 640.938,01	16.013
9	577.531,749 640.938,01	10	577.555,872 640.917,703	31.532
10	577.555,872 640.917,703	11	577.591,937 640.884,893	48.756
11	577.591,937 640.884,893	12	577.639,035 640.839,99	65.073
12	577.639,035 640.839,99	13	577.697,285 640.790,104	76.692
13	577.697,285 640.790,104	14	577.761,621 640.733,23	85.871
14	577.761,621 640.733,23	15	577.778,981 640.718,462	22.792
15	577.778,981 640.718,462	16	577.775,728 640.735,269	17.119
16	577.775,728 640.735,269	17	577.774,594 640.741,124	5.964
17	577.774,594 640.741,124	18	577.678,031 640.827,975	129.875
18	577.678,031 640.827,975	1	577.632,907 640.868,56	60.69

** Lungimile segmentelor sunt determinate în planul de proiecţie Stereo 70 şi sunt rotunjite la 1 milimetru.

*** Distanţa dintre puncte este formată din segmente cumulate ce sunt mai mici decât valoarea 1 milimetru.

**DATE DESPRE IMOBILUL NR. 10311**

Oficiul de Cadastru și Publicitate Imobiliară NEAMT
Biroul de Cadastru și Publicitate Imobiliară Targu-Neamt

A. Partea I. Descrierea imobilului

TEREN Extravilan

Adresa: Jud. Neamt

Nr. Crt	Nr cadastral Nr. topografic	Suprafața* (mp)	Observații / Referințe
A1		2.923	Sector cadastral:66 Teren neimprejmuit;

B. Partea II. Proprietari și acte

Inscrieri privitoare la dreptul de proprietate și alte drepturi reale		Referințe
/		
Act Administrativ nr. 14218, din 14/09/2023 emis de PRIMARIA COMUNEI PIPIRIG;		
B1	Inscrierea posesiei, drept de PROPRIETATE, dobandit prin Lege, cota actuala 1/1, cota initiala 1/1 1) MAXIM PETRU 2) MAXIM MARIA	A1

C. Partea III. SARCINI .

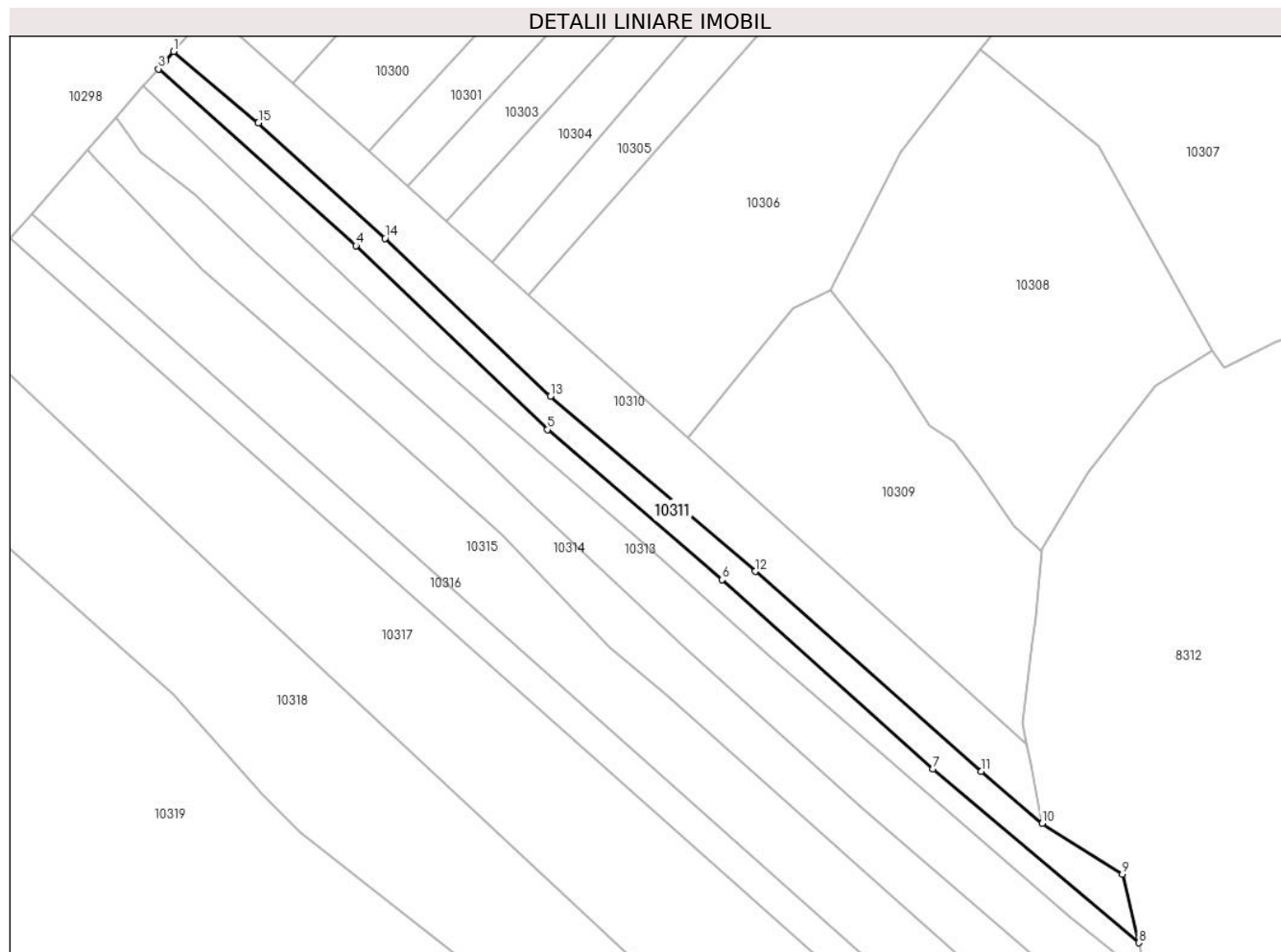
Inscrieri privind dezmembramintele dreptului de proprietate, drepturi reale de garanție și sarcini	Referințe
NU SUNT	

Anexa Nr. 1 La Partea I

Teren

Nr cadastral	Suprafața (mp)*	Observații / Referințe
	2.923	

* Suprafața este determinată în planul de proiecție Stereo 70.



Date referitoare la teren

Crt	Categorie folosință	Intravilan	Suprafața (mp)	Tarla	Parcelă	Nr. topo	Observații / Referințe
1	faneata	NU	2.923	-	-	-	

Lungime Segmente

1) Valorile lungimilor segmentelor sunt obținute din proiecție în plan.

Punct început	X / Y	Punct sfârșit	X / Y	Lungime segment (** (m)
1	577.531,749 640.938,01	2	577.529,442 640.935,372	3.504
2	577.529,442 640.935,372	3	577.527,411 640.933,05	3.085
3	577.527,411 640.933,05	4	577.583,695 640.882,739	75.492
4	577.583,695 640.882,739	5	577.638,207 640.830,464	75.526
5	577.638,207 640.830,464	6	577.687,896 640.787,802	65.491

Punct început	X / Y	Punct sfârşit	X / Y	Lungime segment (** (m)
6	577.687,896 640.787,802	7	577.747,869 640.733,941	80.609
7	577.747,869 640.733,941	8	577.806,575 640.684,521	76.738
8	577.806,575 640.684,521	9	577.801,877 640.703,989	20.027
9	577.801,877 640.703,989	10	577.778,981 640.718,462	27.087
10	577.778,981 640.718,462	11	577.761,621 640.733,23	22.792
11	577.761,621 640.733,23	12	577.697,285 640.790,104	85.871
12	577.697,285 640.790,104	13	577.639,035 640.839,99	76.692
13	577.639,035 640.839,99	14	577.591,937 640.884,893	65.073
14	577.591,937 640.884,893	15	577.555,872 640.917,703	48.756
15	577.555,872 640.917,703	1	577.531,749 640.938,01	31.532

** Lungimile segmentelor sunt determinate în planul de proiecție Stereo 70 și sunt rotunjite la 1 milimetru.

*** Distanța dintre puncte este formată din segmente cumulate ce sunt mai mici decât valoarea 1 milimetru.

**DATE DESPRE IMOBILUL NR. 10312**

Oficiul de Cadastru și Publicitate Imobiliară NEAMT
Biroul de Cadastru și Publicitate Imobiliară Targu-Neamt

A. Partea I. Descrierea imobilului

TEREN Extravilan

Adresa: Jud. Neamt

Nr. Crt	Nr cadastral Nr. topografic	Suprafața* (mp)	Observații / Referințe
A1		2.700	Sector cadastral:66 Teren imprejmuit;

B. Partea II. Proprietari și acte

Inscrieri privitoare la dreptul de proprietate și alte drepturi reale		Referințe
/		
Act Administrativ nr. 14218, din 14/09/2023 emis de PRIMARIA COMUNEI PIPIRIG;		
B1	Inscrierea posesiei, drept de PROPRIETATE, dobandit prin Lege, cota actuala 1/1, cota initiala 1/1 1) MAXIM GHEORGHE 2) MAXIM ANNA	A1

C. Partea III. SARCINI .

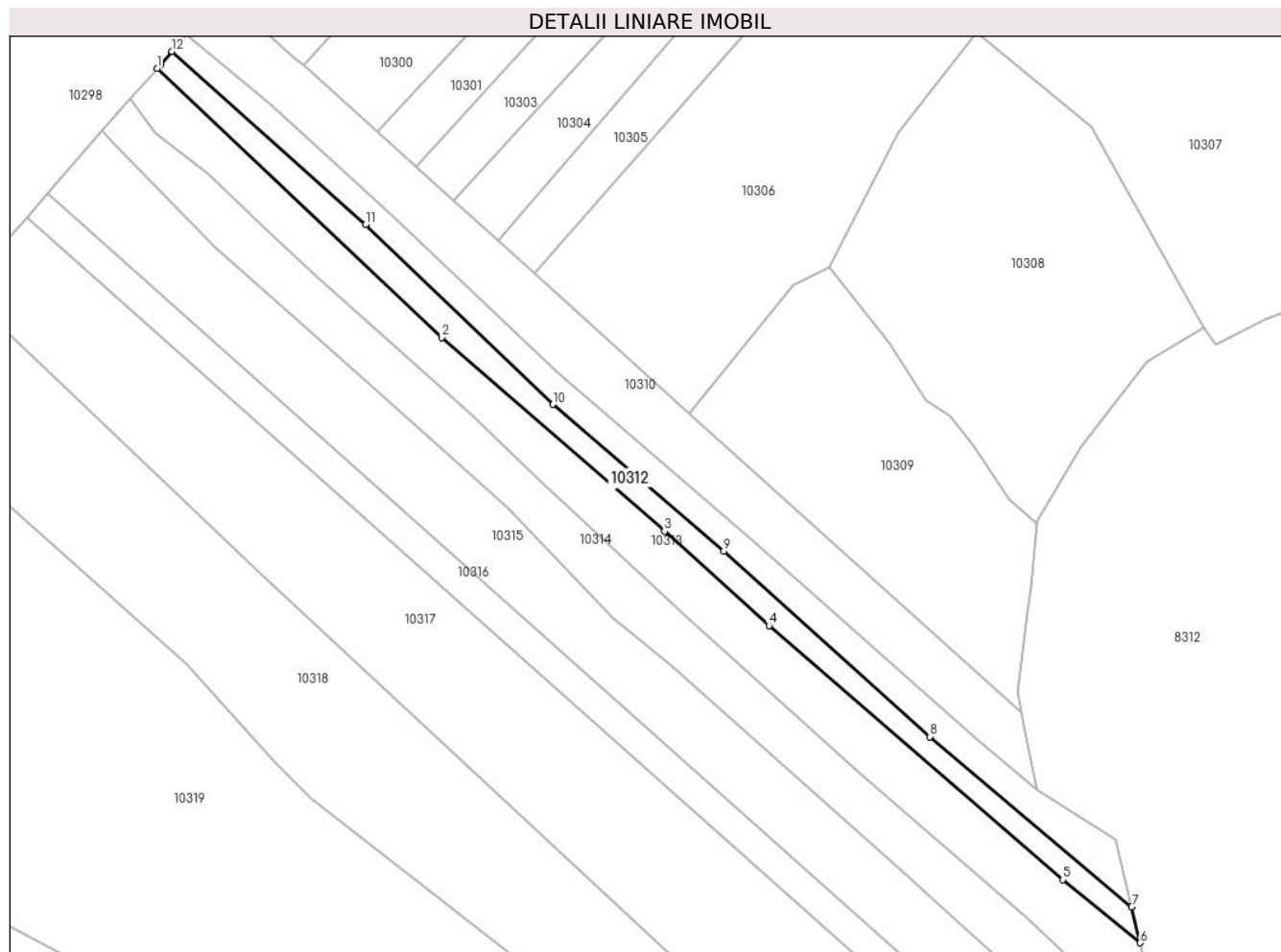
Inscrieri privind dezmembramintele dreptului de proprietate, drepturi reale de garanție și sarcini	Referințe
NU SUNT	

Anexa Nr. 1 La Partea I

Teren

Nr cadastral	Suprafața (mp)*	Observații / Referințe
	2.700	

* Suprafața este determinată în planul de proiecție Stereo 70.



Date referitoare la teren

Crt	Categorie folosință	Intra vilan	Suprafața (mp)	Tarla	Parcelă	Nr. topo	Observații / Referințe
1	faneata	NU	2.700	-	-	-	

Lungime Segmente

1) Valorile lungimilor segmentelor sunt obținute din proiecție în plan.

Punct început	X / Y	Punct sfârșit	X / Y	Lungime segment (** (m)
1	577.523,074 640.928,091	2	577.605,873 640.849,96	113.843
2	577.605,873 640.849,96	3	577.670,675 640.793,657	85.845
3	577.670,675 640.793,657	4	577.701,114 640.766,183	41.004
4	577.701,114 640.766,183	5	577.786,578 640.692,354	112.937
5	577.786,578 640.692,354	6	577.809,098 640.674,071	29.007

Punct început	X / Y	Punct sfârșit	X / Y	Lungime segment (** (m)
6	577.809,098 640.674,071	7	577.806,575 640.684,521	10.75
7	577.806,575 640.684,521	8	577.747,869 640.733,941	76.738
8	577.747,869 640.733,941	9	577.687,896 640.787,802	80.609
9	577.687,896 640.787,802	10	577.638,207 640.830,464	65.491
10	577.638,207 640.830,464	11	577.583,695 640.882,739	75.526
11	577.583,695 640.882,739	12	577.527,411 640.933,05	75.492
12	577.527,411 640.933,05	13	577.524,173 640.929,348	4.918
13	577.524,173 640.929,348	1	577.523,074 640.928,091	1.67

** Lungimile segmentelor sunt determinate în planul de proiecție Stereo 70 și sunt rotunjite la 1 milimetru.

*** Distanța dintre puncte este formată din segmente cumulate ce sunt mai mici decât valoarea 1 milimetru.

**DATE DESPRE IMOBILUL NR. 10313**

Oficiul de Cadastru și Publicitate Imobiliară NEAMT
Biroul de Cadastru și Publicitate Imobiliară Targu-Neamt

A. Partea I. Descrierea imobilului

TEREN Extravilan

Adresa: Jud. Neamt

Nr. Crt	Nr cadastral Nr. topografic	Suprafața* (mp)	Observații / Referințe
A1		5.400	Sector cadastral:66 Teren neimprejmuit;

B. Partea II. Proprietari și acte

Inscrieri privitoare la dreptul de proprietate și alte drepturi reale		Referințe
/		
Act Administrativ nr. 14218, din 14/09/2023 emis de Primăria Com. Pipirig;		
B1	Inscrierea posesiei, drept de PROPRIETATE, dobandit prin Lege, cota actuala 1/1, cota initiala 1/1 1) LUPU ION, - bun comun 2) LUPU NICULINA	A1

C. Partea III. SARCINI .

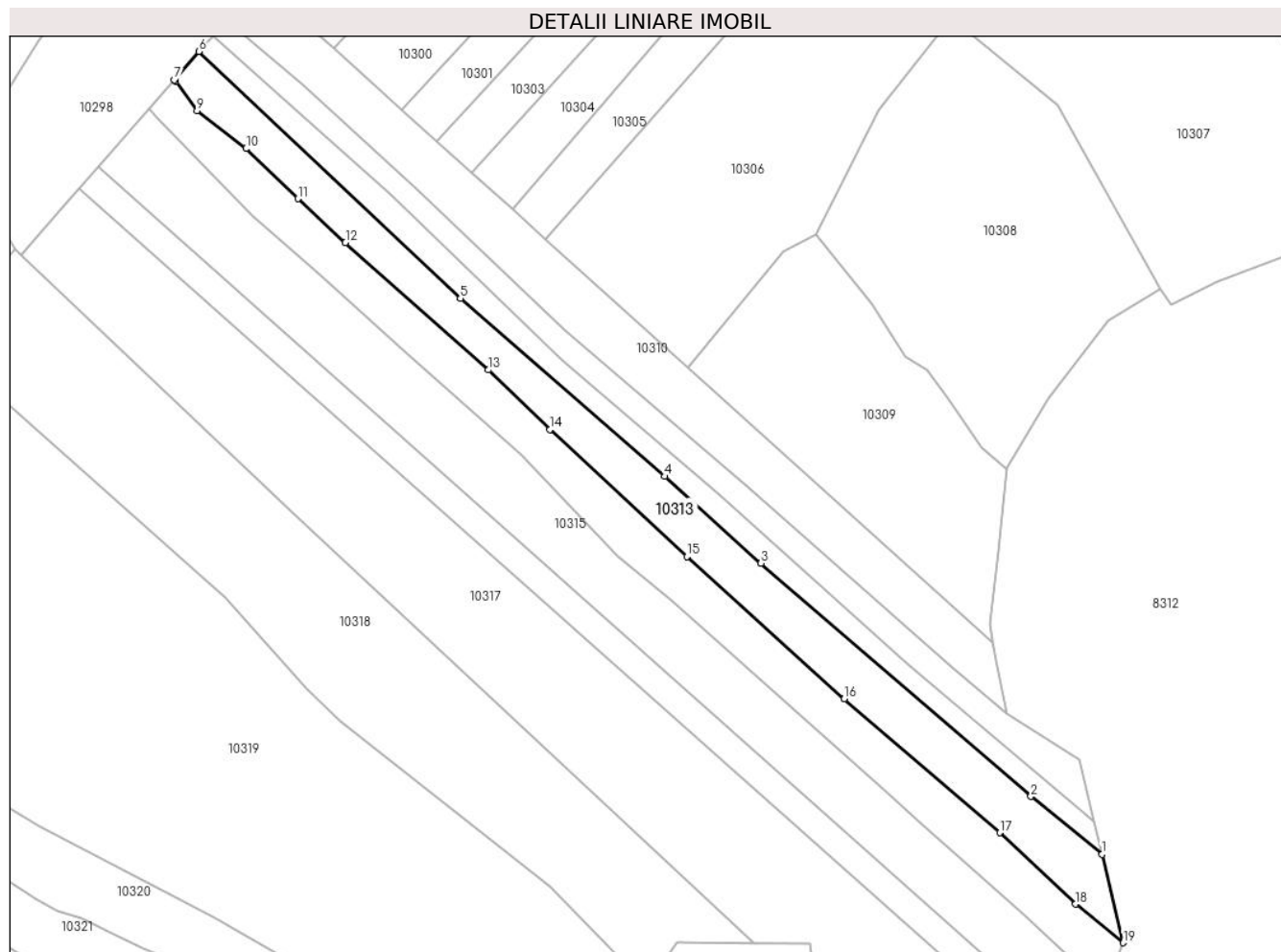
Inscrieri privind dezmembramintele dreptului de proprietate, drepturi reale de garanție și sarcini	Referințe
NU SUNT	

Anexa Nr. 1 La Partea I

Teren

Nr cadastral	Suprafața (mp)*	Observații / Referințe
	5.400	

* Suprafața este determinată în planul de proiecție Stereo 70.



Date referitoare la teren

Crt	Categorie folosință	Intravilan	Suprafața (mp)	Tarla	Parcelă	Nr. topo	Observații / Referințe
1	faneata	NU	5.400	-	-	-	

Lungime Segmente

1) Valorile lungimilor segmentelor sunt obținute din proiecție în plan.

Punct început	X / Y	Punct sfârșit	X / Y	Lungime segment (** (m)
1	577.809,098 640.674,071	2	577.786,578 640.692,354	29.007
2	577.786,578 640.692,354	3	577.701,114 640.766,183	112.937
3	577.701,114 640.766,183	4	577.670,675 640.793,657	41.004
4	577.670,675 640.793,657	5	577.605,873 640.849,96	85.845
5	577.605,873 640.849,96	6	577.523,074 640.928,091	113.843

Punct început	X / Y	Punct sfârşit	X / Y	Lungime segment (** (m)
6	577.523,074 640.928,091	7	577.515,229 640.919,121	11.917
7	577.515,229 640.919,121	8	577.515,729 640.918,599	0.723
8	577.515,729 640.918,599	9	577.522,445 640.909,272	11.493
9	577.522,445 640.909,272	10	577.537,965 640.897,337	19.578
10	577.537,965 640.897,337	11	577.554,447 640.881,491	22.864
11	577.554,447 640.881,491	12	577.569,45 640.867,58	20.46
12	577.569,45 640.867,58	13	577.614,763 640.827,329	60.609
13	577.614,763 640.827,329	14	577.634,352 640.808,523	27.155
14	577.634,352 640.808,523	15	577.677,642 640.768,236	59.136
15	577.677,642 640.768,236	16	577.727,425 640.723,234	67.108
16	577.727,425 640.723,234	17	577.776,706 640.680,901	64.967
17	577.776,706 640.680,901	18	577.800,713 640.658,294	32.976
18	577.800,713 640.658,294	19	577.815,851 640.646,092	19.443
19	577.815,851 640.646,092	1	577.809,098 640.674,071	28.782

** Lungimile segmentelor sunt determinate în planul de proiecție Stereo 70 și sunt rotunjite la 1 milimetru.

*** Distanța dintre puncte este formată din segmente cumulate ce sunt mai mici decât valoarea 1 milimetru.

**DATE DESPRE IMOBILUL NR. 10314**

Oficiul de Cadastru și Publicitate Imobiliară NEAMT
Biroul de Cadastru și Publicitate Imobiliară Targu-Neamt

A. Partea I. Descrierea imobilului

TEREN Extravilan

Adresa: Jud. Neamt, Punct 'Pârlea'

Nr. Crt	Nr cadastral Nr. topografic	Suprafața* (mp)	Observații / Referințe
A1	53183	5.466	Sector cadastral:66 Teren imprejmuit;

B. Partea II. Proprietari și acte

Inscrieri privitoare la dreptul de proprietate și alte drepturi reale		Referințe
32602 / 16/12/2019		
Act Notarial nr. Certificat moștenitor nr. 249, din 13/12/2019 emis de BIN Teodorescu Mihaela (act administrativ nr Certificat fiscal nr. 15450 din 11.12.2019, emis de PRIMARIA PIPIRIG;act administrativ nr Proces - verbal de identificare a imobilului nr. 6568 din 09.05.2019, emis de PRIMARIA PIPIRIG;act administrativ nr Certificat atestare că petentul este cunoscut ca proprietar nr. 6566 din 09.05.2019, emis de PRIMARIA PIPIRIG);		
B2	Intabulare, drept de PROPRIETATE, cu titlu de drept de MOȘTENIRE după defunctul LUPU ȘTEFAN, dobandit prin Succesiune, cota actuala 3/16, cota initiala 3/16 1) LUPU DOINA	A1
B3	Intabulare, drept de PROPRIETATE, cu titlu de drept de MOȘTENIRE după defunctul LUPU ȘTEFAN, dobandit prin Succesiune, cota actuala 3/16, cota initiala 3/16 1) LUPU EVA	A1
Act Notarial nr. Contract de vânzare aut. nr. 7489, din 13/12/2019 emis de BIN Teodorescu Mihaela;		
B6	Intabulare, drept de PROPRIETATE, cu titlu de drept de CUMPĂRARE, dobandit prin Conventie, cota actuala 10/32, cota initiala 10/32 1) LUPU DOINA 2) LUPU VASILE	A1
B7	Intabulare, drept de PROPRIETATE, cu titlu de drept de CUMPĂRARE, dobandit prin Conventie, cota actuala 10/32, cota initiala 10/32 1) LUPU EVA, - Bun Propriu	A1

C. Partea III. SARCINI .

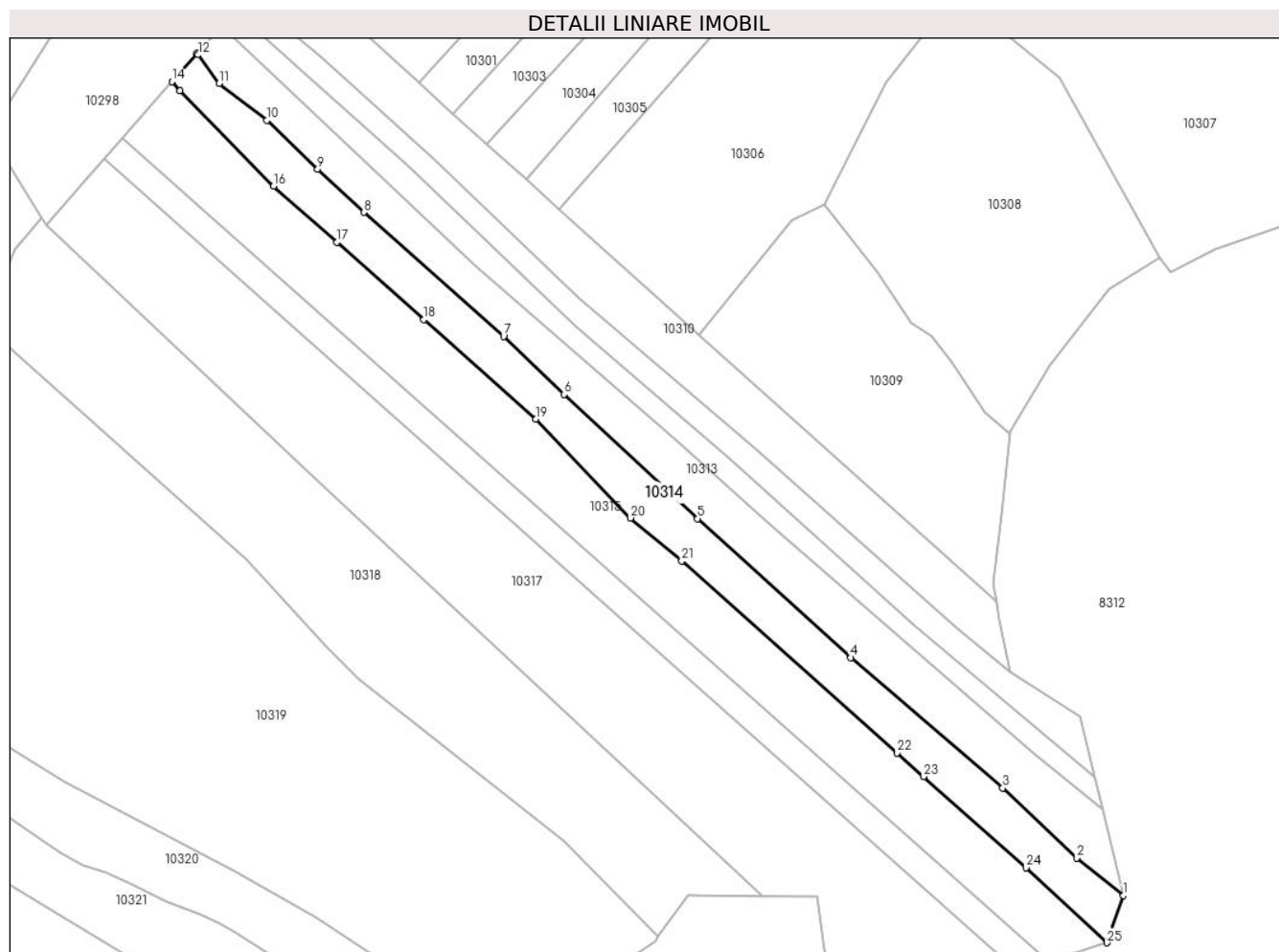
Inscrieri privind dezmembramentele dreptului de proprietate, drepturi reale de garanție și sarcini	Referințe
NU SUNT	

Anexa Nr. 1 La Partea I

Teren

Nr cadastral	Suprafața (mp)*	Observații / Referințe
53183	5.466	

* Suprafața este determinată în planul de proiecție Stereo 70.



Date referitoare la teren

Crt	Categorie folosință	Intravilan	Suprafața (mp)	Tarla	Parcelă	Nr. topo	Observații / Referințe
1	faneata	NU	5.466	-	-	-	

Lungime Segmente

1) Valorile lungimilor segmentelor sunt obținute din proiecție în plan.

Punct început	X / Y	Punct sfârșit	X / Y	Lungime segment (** (m)
1	577.815,851 640.646,092	2	577.800,713 640.658,294	19.443
3	577.776,706 640.680,901	4	577.727,425 640.723,234	64.967
5	577.677,642 640.768,236	6	577.634,352 640.808,523	59.136
7	577.614,763 640.827,329	8	577.569,45 640.867,58	60.609
9	577.554,447 640.881,491	10	577.537,965 640.897,337	22.864

Punct început	X / Y	Punct sfârșit	X / Y	Lungime segment (** (m)
2	577.800,713 640.658,294	3	577.776,706 640.680,901	32.976
4	577.727,425 640.723,234	5	577.677,642 640.768,236	67.108
6	577.634,352 640.808,523	7	577.614,763 640.827,329	27.155
8	577.569,45 640.867,58	9	577.554,447 640.881,491	20.46
10	577.537,965 640.897,337	11	577.522,445 640.909,272	19.578

Punct început	X / Y	Punct sfârșit	X / Y	Lungime segment (** (m)
11	577.522,445 640.909,272	12	577.515,729 640.918,599	11.493
13	577.515,229 640.919,121	14	577.507,179 640.909,917	12.228
15	577.509,829 640.907,029	16	577.540,066 640.876,015	43.314
17	577.560,723 640.857,805	18	577.588,931 640.832,784	37.706
19	577.625,147 640.800,472	20	577.655,875 640.768,457	44.375
21	577.672,573 640.754,55	22	577.742,453 640.692,353	93.55
23	577.750,957 640.684,66	24	577.784,202 640.655,08	44.5
25	577.810,5 640.630,784	1	577.815,851 640.646,092	16.216

Punct început	X / Y	Punct sfârșit	X / Y	Lungime segment (** (m)
12	577.515,729 640.918,599	13	577.515,229 640.919,121	0.723
14	577.507,179 640.909,917	15	577.509,829 640.907,029	3.92
16	577.540,066 640.876,015	17	577.560,723 640.857,805	27.538
18	577.588,931 640.832,784	19	577.625,147 640.800,472	48.535
20	577.655,875 640.768,457	21	577.672,573 640.754,55	21.731
22	577.742,453 640.692,353	23	577.750,957 640.684,66	11.467
24	577.784,202 640.655,08	25	577.810,5 640.630,784	35.803

** Lungimile segmentelor sunt determinate în planul de proiecție Stereo 70 și sunt rotunjite la 1 milimetru.

*** Distanța dintre puncte este formată din segmente cumulate ce sunt mai mici decât valoarea 1 milimetru.

**DATE DESPRE IMOBILUL NR. 10315**

Oficiul de Cadastru și Publicitate Imobiliară NEAMT
Biroul de Cadastru și Publicitate Imobiliară Targu-Neamt

A. Partea I. Descrierea imobilului

TEREN Extravilan

Adresa: Jud. Neamt

Nr. Crt	Nr cadastral Nr. topografic	Suprafața* (mp)	Observații / Referințe
A1		7.874	Sector cadastral:66 Teren neimprejmuit;

B. Partea II. Proprietari și acte

Inscrieri privitoare la dreptul de proprietate și alte drepturi reale		Referințe
/		
Act Normativ nr. 7, din 13/03/1996 emis de GUVERNUL ROMÂNIEI;		
B1	Inscrierea provizorie, drept de PROPRIETATE, dobandit prin Lege, cota actuala 1/1, cota initiala 1/1	A1
1) COMUNA PIPIRIG, CIF:99999999999999, Proprietar neidentificat		

C. Partea III. SARCINI .

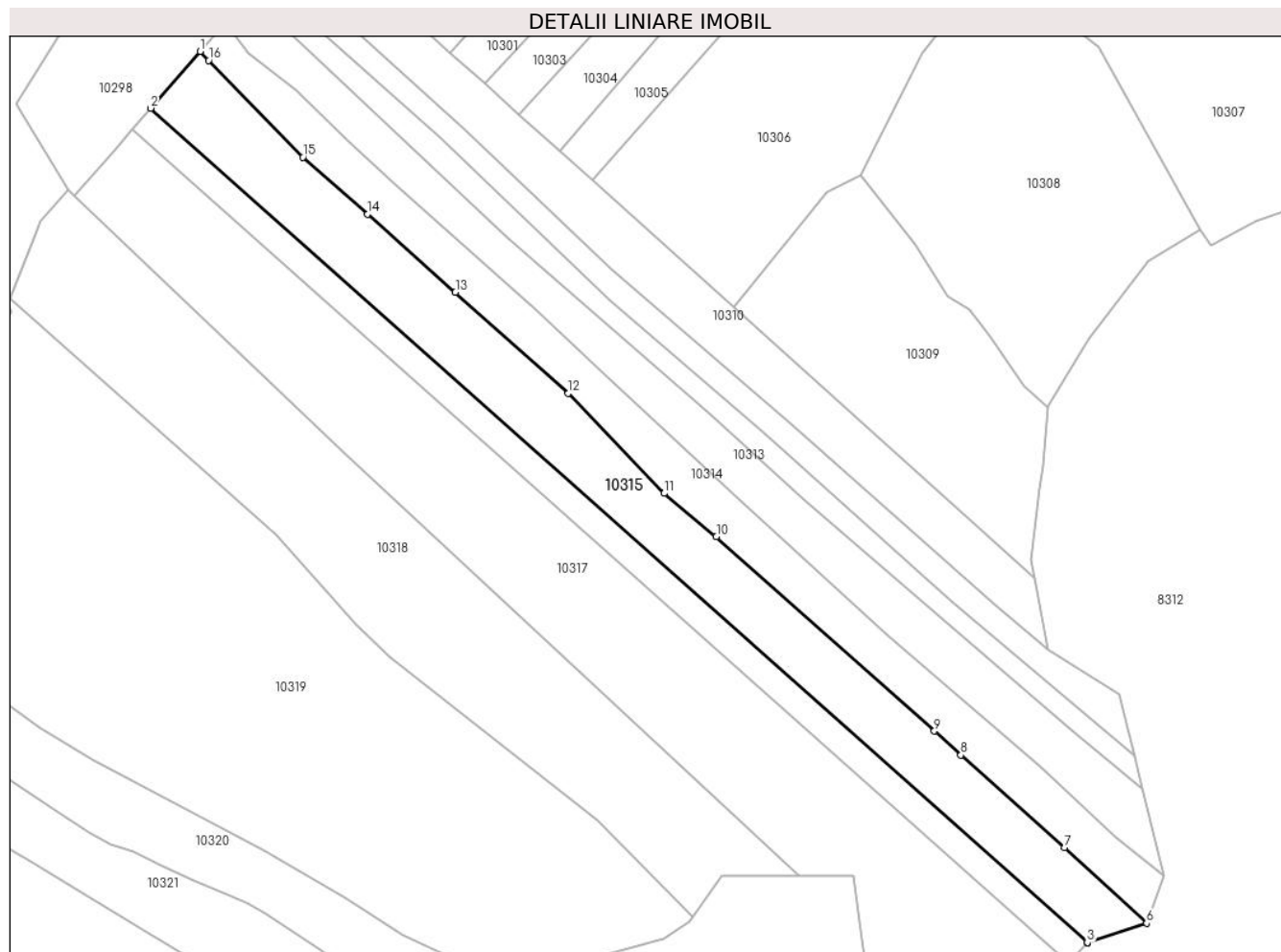
Inscrieri privind dezmembramintele dreptului de proprietate, drepturi reale de garanție și sarcini	Referințe
NU SUNT	

Anexa Nr. 1 La Partea I

Teren

Nr cadastral	Suprafața (mp)*	Observații / Referințe
	7.874	

* Suprafața este determinată în planul de proiecție Stereo 70.



Date referitoare la teren

Crt	Categorie folosință	Intravilan	Suprafața (mp)	Tarla	Parcelă	Nr. topo	Observații / Referințe
1	faneata	NU	7.874	-	-	-	

Lungime Segmente

1) Valorile lungimilor segmentelor sunt obținute din proiecție în plan.

Punct început	X / Y	Punct sfârșit	X / Y	Lungime segment (** (m)
1	577.507,179 640.909,917	2	577.491,296 640.891,758	24.125
2	577.491,296 640.891,758	3	577.791,46 640.624,626	401.818
3	577.791,46 640.624,626	4	577.791,522 640.624,571	0.083
4	577.791,522 640.624,571	5	577.791,62 640.624,678	0.145
5	577.791,62 640.624,678	6	577.810,5 640.630,784	19.843

Punct început	X / Y	Punct sfârşit	X / Y	Lungime segment (** (m)
6	577.810,5 640.630,784	7	577.784,202 640.655,08	35.803
7	577.784,202 640.655,08	8	577.750,957 640.684,66	44.5
8	577.750,957 640.684,66	9	577.742,453 640.692,353	11.467
9	577.742,453 640.692,353	10	577.672,573 640.754,55	93.55
10	577.672,573 640.754,55	11	577.655,875 640.768,457	21.731
11	577.655,875 640.768,457	12	577.625,147 640.800,472	44.375
12	577.625,147 640.800,472	13	577.588,931 640.832,784	48.535
13	577.588,931 640.832,784	14	577.560,723 640.857,805	37.706
14	577.560,723 640.857,805	15	577.540,066 640.876,015	27.538
15	577.540,066 640.876,015	16	577.509,829 640.907,029	43.314
16	577.509,829 640.907,029	1	577.507,179 640.909,917	3.92

** Lungimile segmentelor sunt determinate în planul de proiecție Stereo 70 și sunt rotunjite la 1 milimetru.

*** Distanța dintre puncte este formată din segmente cumulate ce sunt mai mici decât valoarea 1 milimetru.

**DATE DESPRE IMOBILUL NR. 10316**

Oficiul de Cadastru și Publicitate Imobiliară NEAMT
Biroul de Cadastru și Publicitate Imobiliară Targu-Neamt

A. Partea I. Descrierea imobilului

TEREN Extravilan

Nr. CF vechi:598

Nr. cadastral vechi:723

Adresa: Jud. Neamt

Nr. Crt	Nr cadastral Nr. topografic	Suprafața* (mp)	Observații / Referințe
A1	51074	3.600	Sector cadastral:66 Teren neimprejmuit;

B. Partea II. Proprietari și acte

Inscrieri privitoare la dreptul de proprietate și alte drepturi reale	Referințe
189 / 19/01/2009	
Contract De Vanzare-Cumparare nr. 24, din 16/01/2009 emis de Burghilea Alina Elena;	
B1	A1
Intabulare, drept de PROPRIETATE, dobandit prin Conventie, cota actuala 1/1, cota initiala 1/1	
1) MACSIM VASILE CORNEL , - necasatorit	
<i>OBSERVATII: (provenita din conversia CF 598)</i>	

C. Partea III. SARCINI .

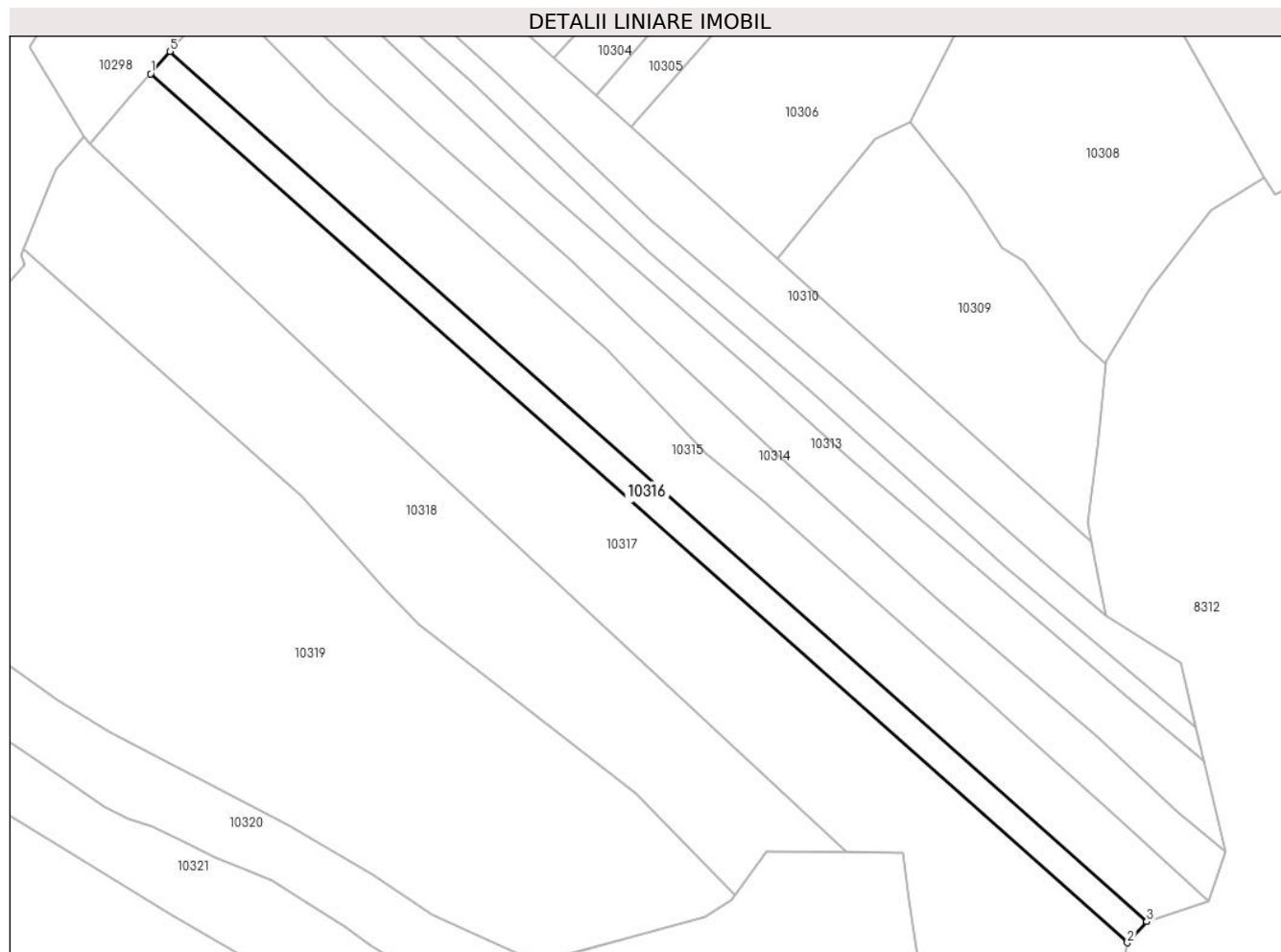
Inscrieri privind dezmembramintele dreptului de proprietate, drepturi reale de garanție și sarcini	Referințe
NU SUNT	

Anexa Nr. 1 La Partea I

Teren

Nr cadastral	Suprafața (mp)*	Observații / Referințe
51074	3.600	

* Suprafața este determinată în planul de proiecție Stereo 70.



Date referitoare la teren

Crt	Categorie folosință	Intravilan	Suprafața (mp)	Tarla	Parcelă	Nr. topo	Observații / Referințe
1	faneata	NU	3.600	-	-	-	

Lungime Segmente

1) Valorile lungimilor segmentelor sunt obținute din proiecție în plan.

Punct început	X / Y	Punct sfârșit	X / Y	Lungime segment (** (m)
1	577.485,289 640.884,89	2	577.785,554 640.618,105	401.663
2	577.785,554 640.618,105	3	577.791,522 640.624,571	8.799
3	577.791,522 640.624,571	4	577.791,46 640.624,626	0.083
4	577.791,46 640.624,626	5	577.491,296 640.891,758	401.818
5	577.491,296 640.891,758	1	577.485,289 640.884,89	9.124

**** Lungimile segmentelor sunt determinate în planul de proiecție Stereo 70 și sunt rotunjite la 1 milimetru.**

***** Distanța dintre puncte este formată din segmente cumulate ce sunt mai mici decât valoarea 1 milimetru.**

**DATE DESPRE IMOBILUL NR. 10317**

Oficiul de Cadastru și Publicitate Imobiliară NEAMT
Biroul de Cadastru și Publicitate Imobiliară Targu-Neamt

A. Partea I. Descrierea imobilului

TEREN Extravilan

Adresa: Jud. Neamt

Nr. Crt	Nr cadastral Nr. topografic	Suprafața* (mp)	Observații / Referințe
A1		14.071	Sector cadastral:66 Teren neimprejmuit;

B. Partea II. Proprietari și acte

Inscrieri privitoare la dreptul de proprietate și alte drepturi reale		Referințe
/		
Act Administrativ nr. 14218, din 14/09/2023 emis de PRIMARIA COMUNEI PIPIRIG;		
B1	Inscrierea posesiei, drept de PROPRIETATE, dobandit prin Lege, cota actuala 1/1, cota initiala 1/1 1) CHIRIAC VASILE	A1

C. Partea III. SARCINI .

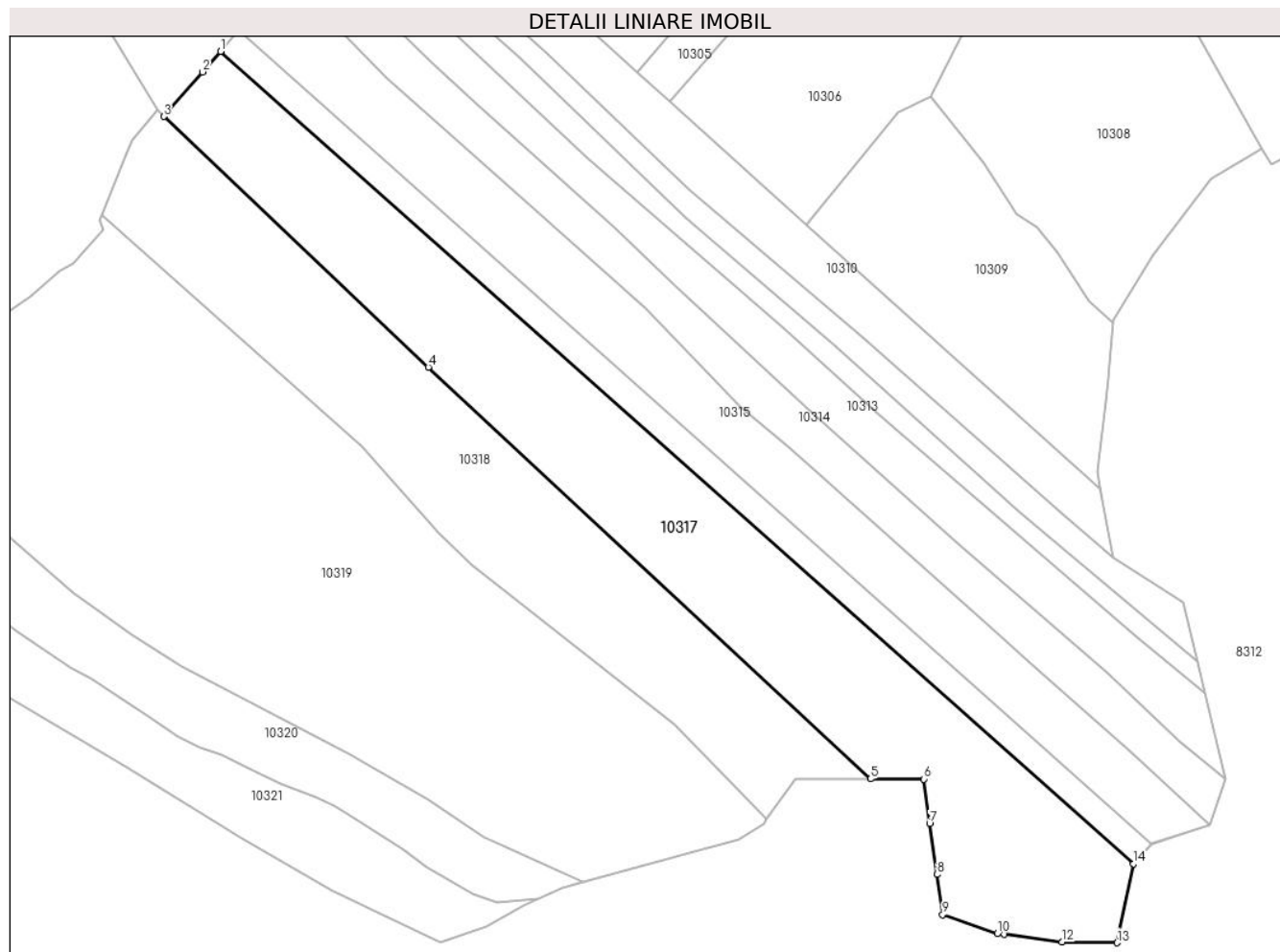
Inscrieri privind dezmembramintele dreptului de proprietate, drepturi reale de garanție și sarcini	Referințe
NU SUNT	

Anexa Nr. 1 La Partea I

Teren

Nr cadastral	Suprafața (mp)*	Observații / Referințe
	14.071	

* Suprafața este determinată în planul de proiecție Stereo 70.



Date referitoare la teren

Crt	Categorie folosință	Intravilan	Suprafața (mp)	Tarla	Parcelă	Nr. topo	Observații / Referințe
1	faneata	NU	14.071	-	-	-	

Lungime Segmente

1) Valorile lungimilor segmentelor sunt obținute din proiecție în plan.

Punct început	X / Y	Punct sfârșit	X / Y	Lungime segment (** (m)
1	577.485,289 640.884,89	2	577.479,425 640.878,185	8.907
2	577.479,425 640.878,185	3	577.466,606 640.863,527	19.473
3	577.466,606 640.863,527	4	577.553,615 640.781,207	119.78
4	577.553,615 640.781,207	5	577.699,038 640.645,982	198.579
5	577.699,038 640.645,982	6	577.716,591 640.645,879	17.553

Punct început	X / Y	Punct sfârșit	X / Y	Lungime segment (** (m)
6	577.716,591 640.645,879	7	577.718,483 640.631,257	14.744
7	577.718,483 640.631,257	8	577.720,865 640.614,588	16.838
8	577.720,865 640.614,588	9	577.722,755 640.601,366	13.356
9	577.722,755 640.601,366	10	577.740,733 640.595,229	18.997
10	577.740,733 640.595,229	11	577.742,997 640.594,925	2.284
11	577.742,997 640.594,925	12	577.761,961 640.592,371	19.135
12	577.761,961 640.592,371	13	577.780,098 640.592,152	18.138
13	577.780,098 640.592,152	14	577.785,554 640.618,105	26.52
14	577.785,554 640.618,105	1	577.485,289 640.884,89	401.663

** Lungimile segmentelor sunt determinate în planul de proiecție Stereo 70 și sunt rotunjite la 1 milimetru.

*** Distanța dintre puncte este formată din segmente cumulate ce sunt mai mici decât valoarea 1 milimetru.

**DATE DESPRE IMOBILUL NR. 10318**

Oficiul de Cadastru și Publicitate Imobiliară NEAMT
Biroul de Cadastru și Publicitate Imobiliară Targu-Neamt

A. Partea I. Descrierea imobilului

TEREN Extravilan

Adresa: Jud. Neamt

Nr. Crt	Nr cadastral Nr. topografic	Suprafața* (mp)	Observații / Referințe
A1		10.668	Sector cadastral:66 Teren imprejmuit;

B. Partea II. Proprietari și acte

Inscrieri privitoare la dreptul de proprietate și alte drepturi reale	Referințe
/	
Act Administrativ nr. 14218, din 14/09/2023 emis de PRIMARIA COMUNEI PIPIRIG;	
B1	A1
Inscrierea posesiei, drept de PROPRIETATE, dobandit prin Lege, cota actuala 1/1, cota initiala 1/1 1) IRINA GHEORGHE, - necasatorit	

C. Partea III. SARCINI .

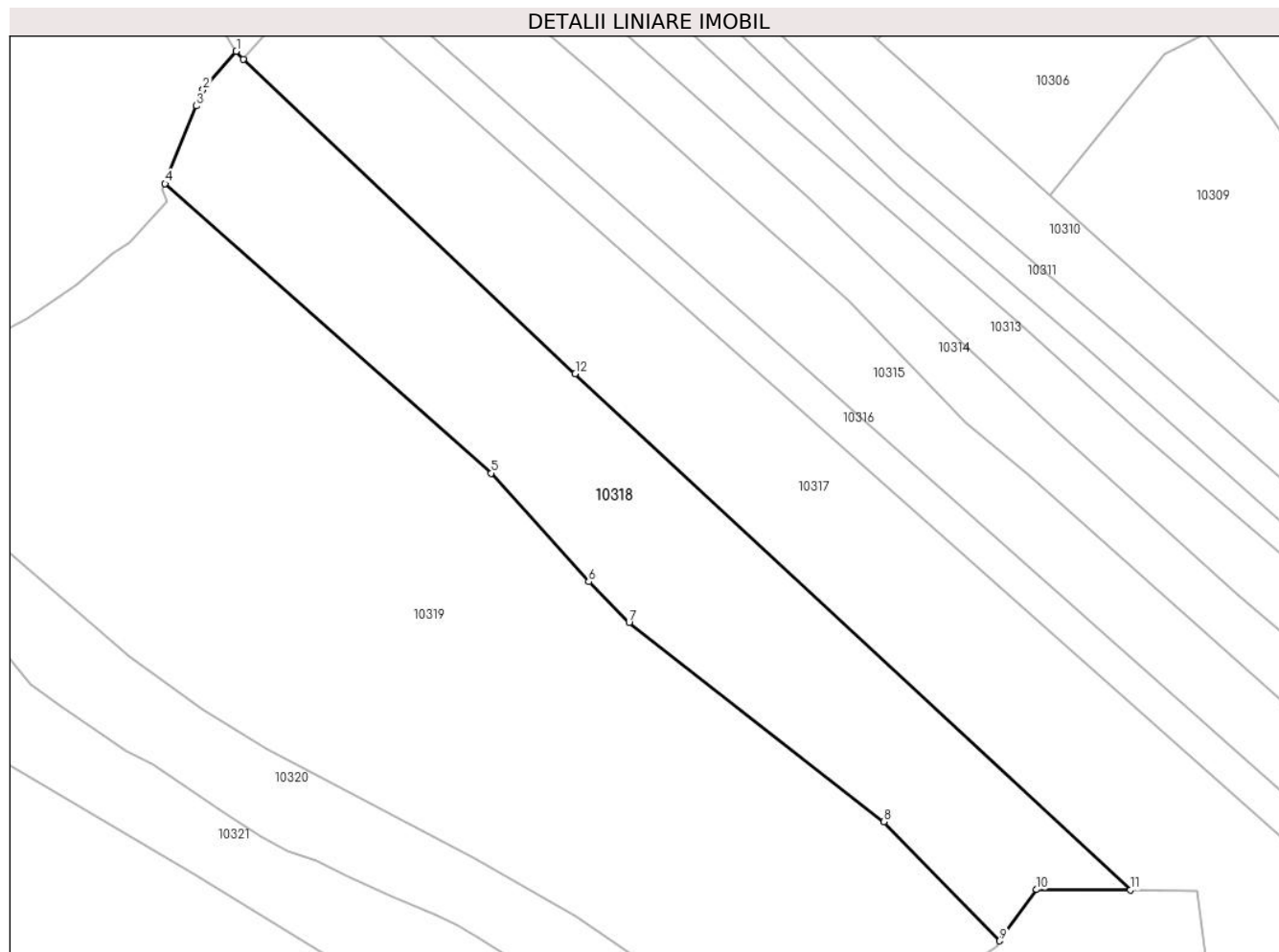
Inscrieri privind dezmembramintele dreptului de proprietate, drepturi reale de garanție și sarcini	Referințe
NU SUNT	

Anexa Nr. 1 La Partea I

Teren

Nr cadastral	Suprafața (mp)*	Observații / Referințe
	10.668	

* Suprafața este determinată în planul de proiecție Stereo 70.



Date referitoare la teren

Crt	Categorie folosință	Intra vilan	Suprafața (mp)	Tarla	Parcelă	Nr. topo	Observații / Referințe
1	faneata	NU	10.668	-	-	-	

Lungime Segmente

1) Valorile lungimilor segmentelor sunt obținute din proiecție în plan.

Punct început	X / Y	Punct sfârșit	X / Y	Lungime segment (** (m)
1	577.464,8 640.865,618	2	577.456,114 640.855,597	13.261
2	577.456,114 640.855,597	3	577.454,398 640.851,344	4.586
3	577.454,398 640.851,344	4	577.446,168 640.830,954	21.988
4	577.446,168 640.830,954	5	577.531,549 640.755,158	114.171
5	577.531,549 640.755,158	6	577.557,172 640.726,722	38.277

Punct început	X / Y	Punct sfârșit	X / Y	Lungime segment (** (m)
6	577.557,172 640.726,722	7	577.567,747 640.716,095	14.992
7	577.567,747 640.716,095	8	577.634,466 640.663,881	84.721
8	577.634,466 640.663,881	9	577.664,863 640.632,7	43.546
9	577.664,863 640.632,7	10	577.674,494 640.646,127	16.524
10	577.674,494 640.646,127	11	577.699,038 640.645,982	24.544
11	577.699,038 640.645,982	12	577.553,615 640.781,207	198.579
12	577.553,615 640.781,207	13	577.466,606 640.863,527	119.78
13	577.466,606 640.863,527	1	577.464,8 640.865,618	2.763

** Lungimile segmentelor sunt determinate în planul de proiecție Stereo 70 și sunt rotunjite la 1 milimetru.

*** Distanța dintre puncte este formată din segmente cumulate ce sunt mai mici decât valoarea 1 milimetru.

**DATE DESPRE IMOBILUL NR. 10319**

Oficiul de Cadastru și Publicitate Imobiliară NEAMT
Biroul de Cadastru și Publicitate Imobiliară Targu-Neamt

A. Partea I. Descrierea imobilului

TEREN Extravilan

Adresa: Jud. Neamt

Nr. Crt	Nr cadastral Nr. topografic	Suprafața* (mp)	Observații / Referințe
A1	51232	23.369	Sector cadastral:66 Teren neimprijmit;

B. Partea II. Proprietari și acte

Inscrieri privitoare la dreptul de proprietate și alte drepturi reale		Referințe
24834 / 09/10/2014		
Act Notarial nr. Contract de vânzare nr.1771, din 08/10/2014 emis de NP Andronache Laura (Încheiere de rectificare nr. 10 din 23.10.2014 emis de BNP Andronache Laura;);		
B1	Intabulare, drept de PROPRIETATE, dobandit prin Conventie, cota actuala 1/4, cota initiala 1/4 1) NISTOROAEI IOAN	A1
B2	Intabulare, drept de PROPRIETATE, dobandit prin Conventie, cota actuala 1/2, cota initiala 1/2 1) NISTOROAEI ANDREEA DIANA 2) NISTOROAEI VASILE , soți	A1
5604 / 16/03/2020		
Act Notarial nr. Act de lichidare a regimului comunității legale aut nr. 783, din 11/03/2020 emis de NP David Daniela;		
B3	Se notează stabilirea cotelor părți ce revin fiecărui coproprietar, după cum urmează : NISTOROAEI IOAN - cota de 1/2 și NISTOROAEI ELENA - cota de 1/2	A1
Act Notarial nr. Contract de vânzare cumpărare aut nr. 785, din 11/03/2020 emis de NP David Daniela;		
B4	Intabulare, drept de PROPRIETATE, cu titlu de drept de cumpărare, dobandit prin Conventie, cota actuala 1/4, cota initiala 1/4 1) NISTOROAEI IOAN , bun propriu	A1

C. Partea III. SARCINI .

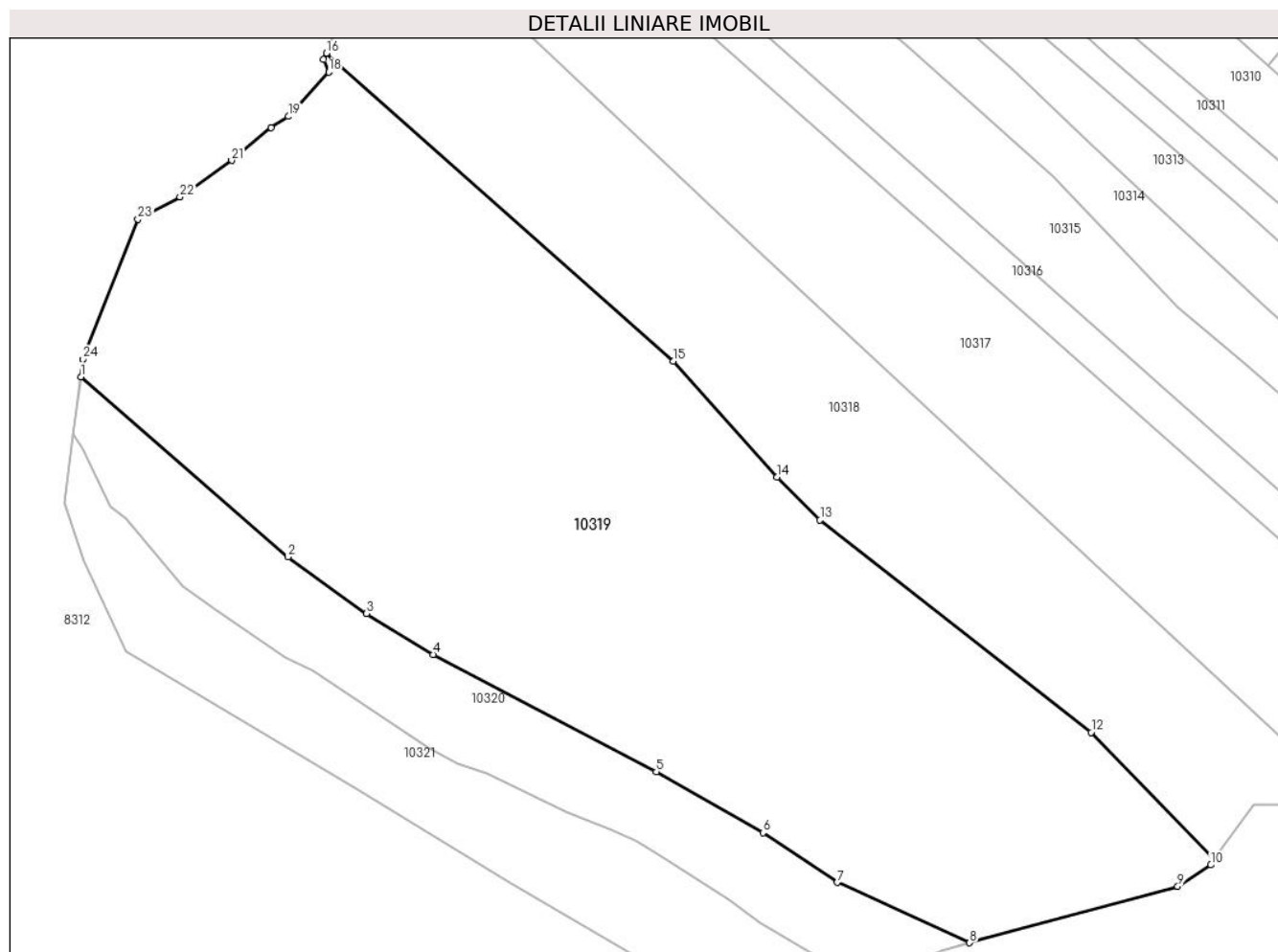
Inscrieri privind dezmembramintele dreptului de proprietate, drepturi reale de garanție și sarcini	Referințe
NU SUNT	

Anexa Nr. 1 La Partea I

Teren

Nr cadastral	Suprafața (mp)*	Observații / Referințe
51232	23.369	

* Suprafața este determinată în planul de proiecție Stereo 70.



Date referitoare la teren

Crt	Categorie folosință	Intravilan	Suprafața (mp)	Tarla	Parcelă	Nr. topo	Observații / Referințe
1	faneata	NU	23.369	-	-	-	

Lungime Segmente

1) Valorile lungimilor segmentelor sunt obținute din proiecție în plan.

Punct început	X / Y	Punct sfârșit	X / Y	Lungime segment (** (m)
1	577.385,719 640.751,368	2	577.436,756 640.707,023	67.611
3	577.456,091 640.693,077	4	577.472,437 640.683,006	19.199
5	577.527,403 640.654,154	6	577.553,672 640.639,185	30.235
7	577.571,923 640.626,953	8	577.604,547 640.612,1	35.846
9	577.655,798 640.626,0	10	577.663,962 640.631,24	9.701

Punct început	X / Y	Punct sfârșit	X / Y	Lungime segment (** (m)
2	577.436,756 640.707,023	3	577.456,091 640.693,077	23.84
4	577.472,437 640.683,006	5	577.527,403 640.654,154	62.078
6	577.553,672 640.639,185	7	577.571,923 640.626,953	21.971
8	577.604,547 640.612,1	9	577.655,798 640.626,0	53.102
10	577.663,962 640.631,24	11	577.664,863 640.632,7	1.716

Punct început	X / Y	Punct sfârșit	X / Y	Lungime segment (** (m)
11	577.664,863 640.632,7	12	577.634,466 640.663,881	43.546
13	577.567,747 640.716,095	14	577.557,172 640.726,722	14.992
15	577.531,549 640.755,158	16	577.446,168 640.830,954	114.171
17	577.445,533 640.829,38	18	577.446,75 640.826,315	3.298
19	577.436,838 640.815,409	20	577.432,557 640.812,684	5.075
21	577.422,854 640.804,592	22	577.410,131 640.795,61	15.574
23	577.399,772 640.790,151	24	577.386,284 640.755,631	37.062

Punct început	X / Y	Punct sfârșit	X / Y	Lungime segment (** (m)
12	577.634,466 640.663,881	13	577.567,747 640.716,095	84.721
14	577.557,172 640.726,722	15	577.531,549 640.755,158	38.277
16	577.446,168 640.830,954	17	577.445,533 640.829,38	1.697
18	577.446,75 640.826,315	19	577.436,838 640.815,409	14.737
20	577.432,557 640.812,684	21	577.422,854 640.804,592	12.634
22	577.410,131 640.795,61	23	577.399,772 640.790,151	11.709
24	577.386,284 640.755,631	1	577.385,719 640.751,368	4.3

** Lungimile segmentelor sunt determinate în planul de proiecție Stereo 70 și sunt rotunjite la 1 milimetru.

*** Distanța dintre puncte este formată din segmente cumulate ce sunt mai mici decât valoarea 1 milimetru.

**DATE DESPRE IMOBILUL NR. 10320**

Oficiul de Cadastru și Publicitate Imobiliară NEAMT
Biroul de Cadastru și Publicitate Imobiliară Targu-Neamt

A. Partea I. Descrierea imobilului

TEREN Extravilan

Adresa: Jud. Neamt

Nr. Crt	Nr cadastral Nr. topografic	Suprafața* (mp)	Observații / Referințe
A1		4.721	Sector cadastral:66 Teren imprejmuit;

B. Partea II. Proprietari și acte

Inscrieri privitoare la dreptul de proprietate și alte drepturi reale		Referințe
/		
Act Administrativ nr. 14218, din 14/09/2023 emis de PRIMARIA COMUNEI PIPIRIG;		
B1	Inscrierea posesiei, drept de PROPRIETATE, dobandit prin Lege, cota actuala 1/1, cota initiala 1/1 1) CIOCÂRTĂU DUMITRU 2) CIOCÂRTĂU IOANA	A1

C. Partea III. SARCINI .

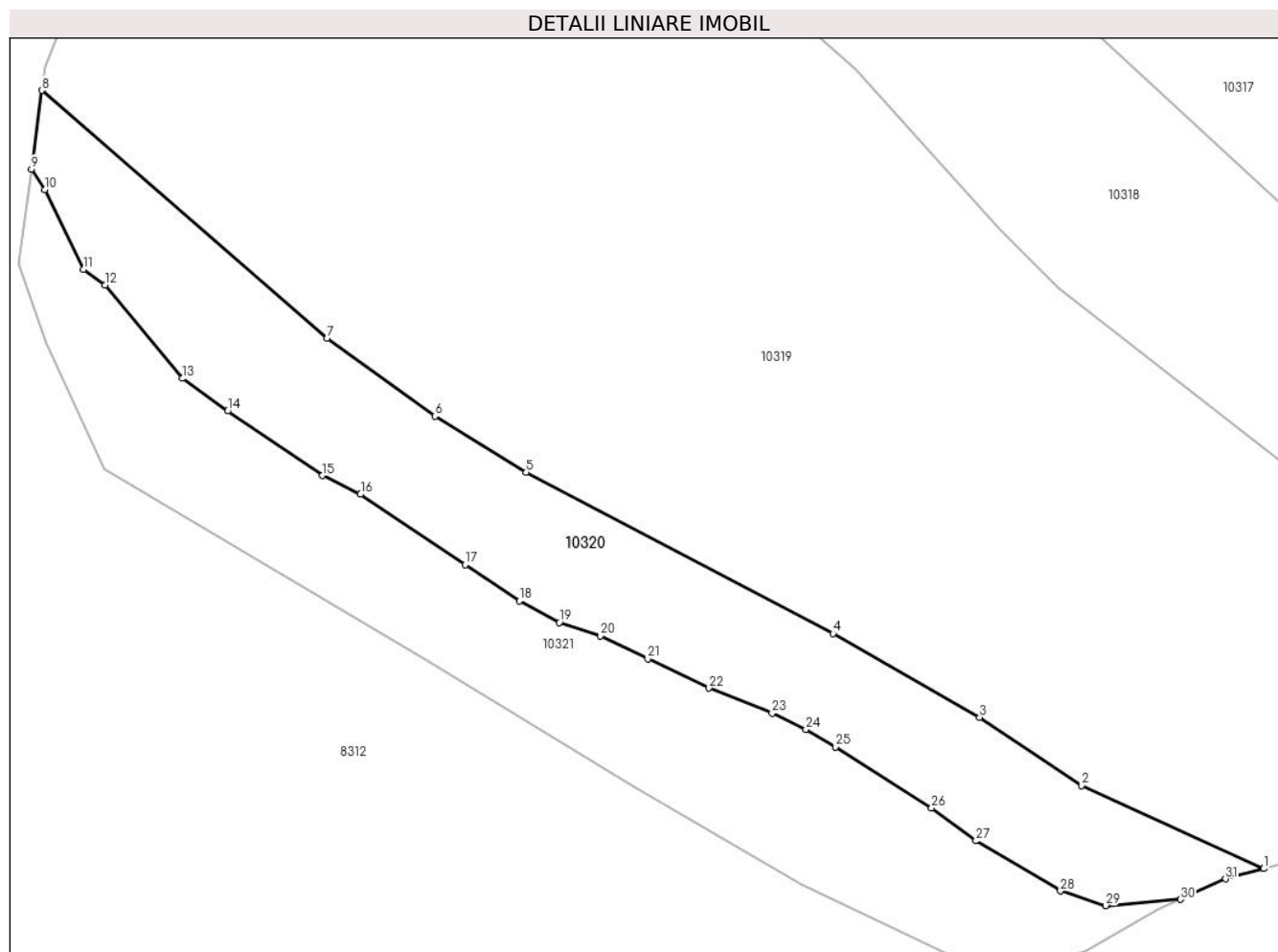
Inscrieri privind dezmembramintele dreptului de proprietate, drepturi reale de garanție și sarcini	Referințe
NU SUNT	

Anexa Nr. 1 La Partea I

Teren

Nr cadastral	Suprafața (mp)*	Observații / Referințe
	4.721	

* Suprafața este determinată în planul de proiecție Stereo 70.



Date referitoare la teren

Crt	Categorie folosință	Intravilan	Suprafața (mp)	Tarla	Parcelă	Nr. topo	Observații / Referințe
1	faneata	NU	4.721	-	-	-	

Lungime Segmente

1) Valorile lungimilor segmentelor sunt obținute din proiecție în plan.

Punct început	X / Y	Punct sfârșit	X / Y	Lungime segment (** (m)
1	577.604,547 640.612,1	2	577.571,923 640.626,953	35.846
3	577.553,672 640.639,185	4	577.527,403 640.654,154	30.235
5	577.472,437 640.683,006	6	577.456,091 640.693,077	19.199
7	577.436,756 640.707,023	8	577.385,719 640.751,368	67.611
9	577.383,854 640.737,31	10	577.386,204 640.733,572	4.415

Punct început	X / Y	Punct sfârșit	X / Y	Lungime segment (** (m)
2	577.571,923 640.626,953	3	577.553,672 640.639,185	21.971
4	577.527,403 640.654,154	5	577.472,437 640.683,006	62.078
6	577.456,091 640.693,077	7	577.436,756 640.707,023	23.84
8	577.385,719 640.751,368	9	577.383,854 640.737,31	14.181
10	577.386,204 640.733,572	11	577.393,111 640.719,35	15.811

Punct început	X / Y	Punct sfârșit	X / Y	Lungime segment (** (m)
11	577.393,111 640.719,35	12	577.396,985 640.716,509	4.804
13	577.410,901 640.699,819	14	577.418,99 640.693,988	9.972
15	577.435,953 640.682,429	16	577.442,775 640.679,089	7.596
17	577.461,514 640.666,463	18	577.471,245 640.659,984	11.691
19	577.478,385 640.656,152	20	577.485,771 640.653,744	7.769
21	577.494,207 640.649,639	22	577.505,212 640.644,403	12.187
23	577.516,512 640.639,892	24	577.522,553 640.637,016	6.691
25	577.527,837 640.633,856	26	577.545,048 640.622,942	20.38
27	577.553,009 640.617,049	28	577.568,141 640.608,105	17.578
29	577.576,271 640.605,472	30	577.589,62 640.606,561	13.393
31	577.597,722 640.610,249	1	577.604,547 640.612,1	7.072

Punct început	X / Y	Punct sfârșit	X / Y	Lungime segment (** (m)
12	577.396,985 640.716,509	13	577.410,901 640.699,819	21.73
14	577.418,99 640.693,988	15	577.435,953 640.682,429	20.527
16	577.442,775 640.679,089	17	577.461,514 640.666,463	22.596
18	577.471,245 640.659,984	19	577.478,385 640.656,152	8.103
20	577.485,771 640.653,744	21	577.494,207 640.649,639	9.382
22	577.505,212 640.644,403	23	577.516,512 640.639,892	12.167
24	577.522,553 640.637,016	25	577.527,837 640.633,856	6.157
26	577.545,048 640.622,942	27	577.553,009 640.617,049	9.905
28	577.568,141 640.608,105	29	577.576,271 640.605,472	8.546
30	577.589,62 640.606,561	31	577.597,722 640.610,249	8.902

** Lungimile segmentelor sunt determinate în planul de proiecție Stereo 70 și sunt rotunjite la 1 milimetru.

*** Distanța dintre puncte este formată din segmente cumulate ce sunt mai mici decât valoarea 1 milimetru.

**DATE DESPRE IMOBILUL NR. 10321**

Oficiul de Cadastru și Publicitate Imobiliară NEAMT
Biroul de Cadastru și Publicitate Imobiliară Targu-Neamt

A. Partea I. Descrierea imobilului

TEREN Extravilan

Adresa: Jud. Neamt

Nr. Crt	Nr cadastral Nr. topografic	Suprafața* (mp)	Observații / Referințe
A1		4.575	Sector cadastral:66 Teren neimprejmuit;

B. Partea II. Proprietari și acte

Inscrieri privitoare la dreptul de proprietate și alte drepturi reale		Referințe
/		
Act Administrativ nr. 14218, din 14/09/2023 emis de PRIMARIA COMUNEI PIPIRIG;		
B1	Inscrierea posesiei, drept de PROPRIETATE, dobandit prin Lege, cota actuala 1/1, cota initiala 1/1 1) IACOB VASILE 2) IACOB IOAN	A1

C. Partea III. SARCINI .

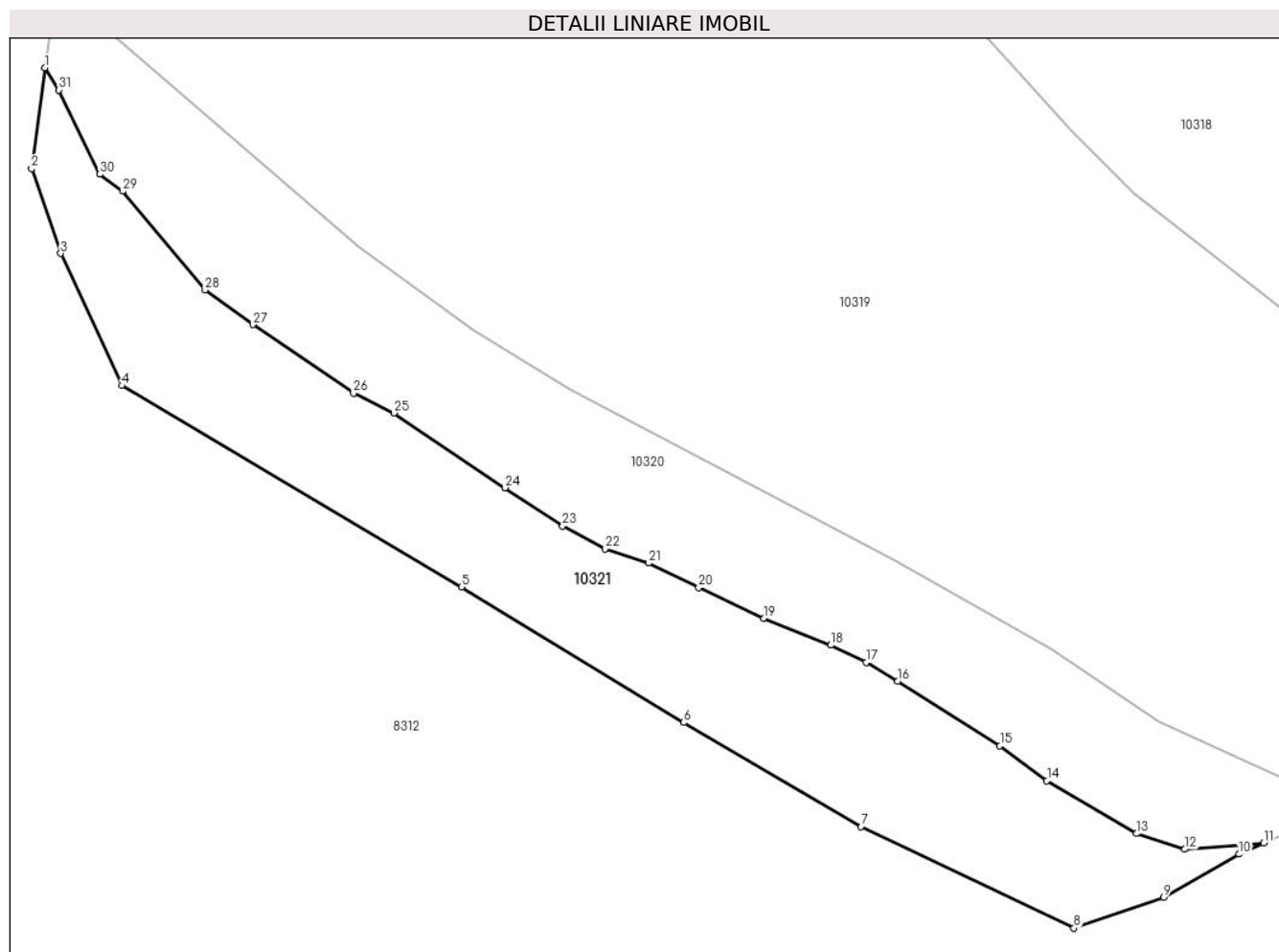
Inscrieri privind dezmembramintele dreptului de proprietate, drepturi reale de garanție și sarcini	Referințe
NU SUNT	

Anexa Nr. 1 La Partea I

Teren

Nr cadastral	Suprafața (mp)*	Observații / Referințe
	4.575	

* Suprafața este determinată în planul de proiecție Stereo 70.



Date referitoare la teren

Crt	Categorie folosință	Intravilan	Suprafața (mp)	Tarla	Parcelă	Nr. topo	Observații / Referințe
1	faneata	NU	4.575	-	-	-	

Lungime Segmente

1) Valorile lungimilor segmentelor sunt obținute din proiecție în plan.

Punct început	X / Y	Punct sfârșit	X / Y	Lungime segment (** (m)
1	577.383,854 640.737,31	2	577.381,596 640.720,287	17.172
3	577.386,494 640.706,019	4	577.396,837 640.683,682	24.615
5	577.454,168 640.649,747	6	577.491,714 640.626,868	43.968
7	577.521,651 640.609,316	8	577.557,574 640.592,162	39.809
9	577.572,742 640.597,348	10	577.585,408 640.604,643	14.617

Punct început	X / Y	Punct sfârșit	X / Y	Lungime segment (** (m)
2	577.381,596 640.720,287	3	577.386,494 640.706,019	15.085
4	577.396,837 640.683,682	5	577.454,168 640.649,747	66.622
6	577.491,714 640.626,868	7	577.521,651 640.609,316	34.703
8	577.557,574 640.592,162	9	577.572,742 640.597,348	16.03
10	577.585,408 640.604,643	11	577.589,62 640.606,561	4.628

Punct început	X / Y	Punct sfârșit	X / Y	Lungime segment (** (m)
11	577.589,62 640.606,561	12	577.576,271 640.605,472	13.393
13	577.568,141 640.608,105	14	577.553,009 640.617,049	17.578
15	577.545,048 640.622,942	16	577.527,837 640.633,856	20.38
17	577.522,553 640.637,016	18	577.516,512 640.639,892	6.691
19	577.505,212 640.644,403	20	577.494,207 640.649,639	12.187
21	577.485,771 640.653,744	22	577.478,385 640.656,152	7.769
23	577.471,245 640.659,984	24	577.461,514 640.666,463	11.691
25	577.442,775 640.679,089	26	577.435,953 640.682,429	7.596
27	577.418,99 640.693,988	28	577.410,901 640.699,819	9.972
29	577.396,985 640.716,509	30	577.393,111 640.719,35	4.804
31	577.386,204 640.733,572	1	577.383,854 640.737,31	4.415

Punct început	X / Y	Punct sfârșit	X / Y	Lungime segment (** (m)
12	577.576,271 640.605,472	13	577.568,141 640.608,105	8.546
14	577.553,009 640.617,049	15	577.545,048 640.622,942	9.905
16	577.527,837 640.633,856	17	577.522,553 640.637,016	6.157
18	577.516,512 640.639,892	19	577.505,212 640.644,403	12.167
20	577.494,207 640.649,639	21	577.485,771 640.653,744	9.382
22	577.478,385 640.656,152	23	577.471,245 640.659,984	8.103
24	577.461,514 640.666,463	25	577.442,775 640.679,089	22.596
26	577.435,953 640.682,429	27	577.418,99 640.693,988	20.527
28	577.410,901 640.699,819	29	577.396,985 640.716,509	21.73
30	577.393,111 640.719,35	31	577.386,204 640.733,572	15.811

** Lungimile segmentelor sunt determinate în planul de proiecție Stereo 70 și sunt rotunjite la 1 milimetru.

*** Distanța dintre puncte este formată din segmente cumulate ce sunt mai mici decât valoarea 1 milimetru.

**DATE DESPRE IMOBILUL NR. 10562**

Oficiul de Cadastru și Publicitate Imobiliară NEAMT
Biroul de Cadastru și Publicitate Imobiliară Targu-Neamt

A. Partea I. Descrierea imobilului

TEREN Extravilan

Adresa: Jud. Neamt

Nr. Crt	Nr cadastral Nr. topografic	Suprafața* (mp)	Observații / Referințe
A1		600	Sector cadastral:66 Teren neimprejmuit;

B. Partea II. Proprietari și acte

Inscrieri privitoare la dreptul de proprietate și alte drepturi reale		Referințe
/		
Act Normativ nr. 7, din 13/03/1996 emis de GUVERNUL ROMÂNIEI;		
B1	Inscrierea provizorie, drept de PROPRIETATE, dobandit prin Lege, cota actuala 1/1, cota initiala 1/1 1) COMUNA PIPIRIG, CIF:99999999999999, Proprietar neidentificat	A1

C. Partea III. SARCINI .

Inscrieri privind dezmembramintele dreptului de proprietate, drepturi reale de garanție și sarcini	Referințe
NU SUNT	

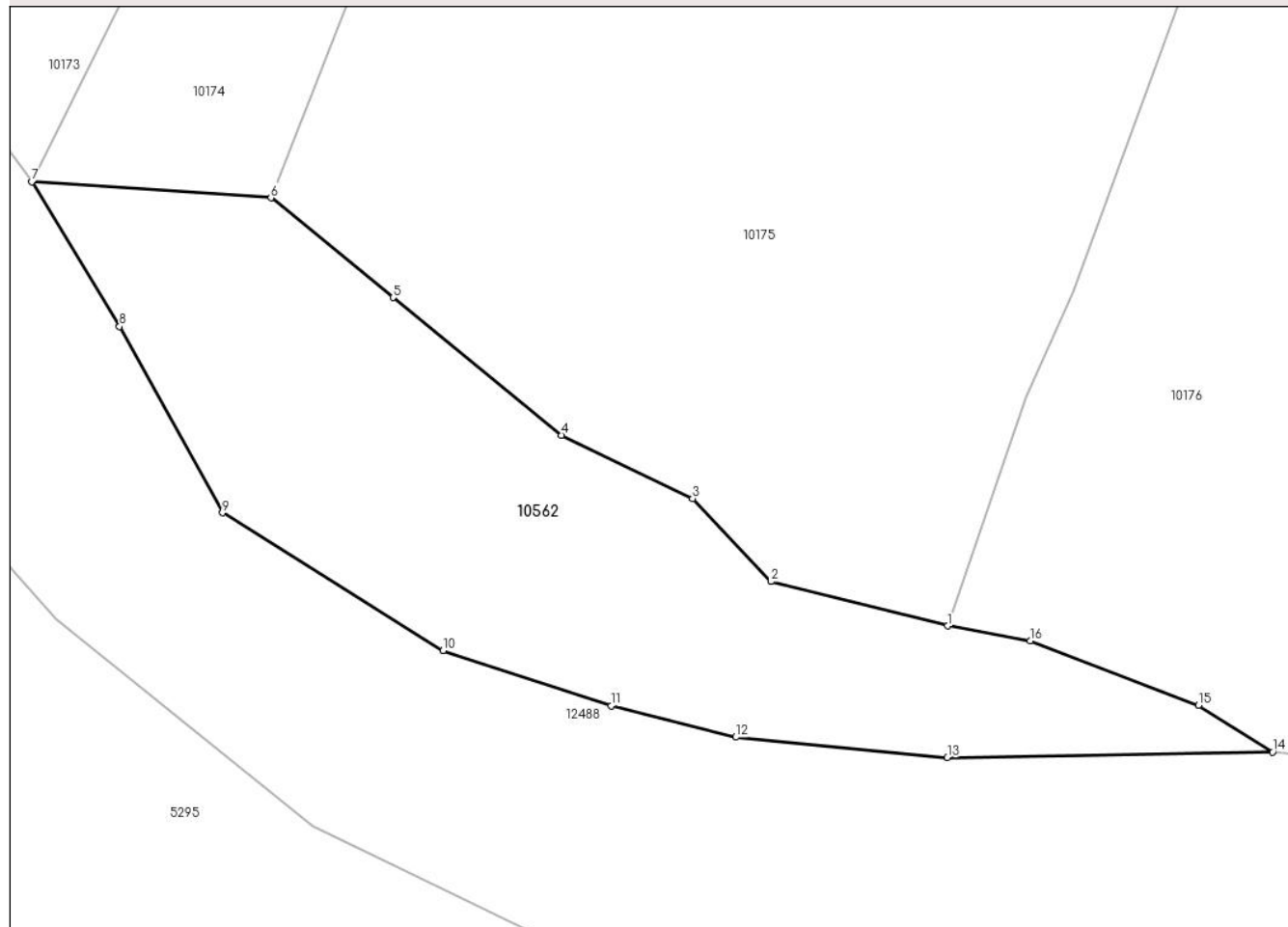
Anexa Nr. 1 La Partea I

Teren

Nr cadastral	Suprafața (mp)*	Observații / Referințe
	600	

* Suprafața este determinată în planul de proiecție Stereo 70.

DETALII LINIARE IMOBIL



Date referitoare la teren

Crt	Categorie folosință	Intravilan	Suprafața (mp)	Tarla	Parcelă	Nr. topo	Observații / Referințe
1	faneata	NU	600	-	-	-	

Lungime Segmente

1) Valorile lungimilor segmentelor sunt obținute din proiecție în plan.

Punct început	X / Y	Punct sfârșit	X / Y	Lungime segment (** (m)
1	576.666,092 640.718,396	2	576.657,156 640.720,642	9.214
2	576.657,156 640.720,642	3	576.653,192 640.724,842	5.775
3	576.653,192 640.724,842	4	576.646,553 640.728,041	7.37
4	576.646,553 640.728,041	5	576.638,034 640.735,008	11.005
5	576.638,034 640.735,008	6	576.631,844 640.740,057	7.988

Punct început	X / Y	Punct sfârșit	X / Y	Lungime segment (** (m)
6	576.631,844 640.740,057	7	576.619,741 640.740,863	12.13
7	576.619,741 640.740,863	8	576.624,178 640.733,548	8.555
8	576.624,178 640.733,548	9	576.629,388 640.724,119	10.773
9	576.629,388 640.724,119	10	576.640,559 640.717,145	13.169
10	576.640,559 640.717,145	11	576.649,069 640.714,366	8.952
11	576.649,069 640.714,366	12	576.655,37 640.712,776	6.499
12	576.655,37 640.712,776	13	576.666,088 640.711,738	10.768
13	576.666,088 640.711,738	14	576.682,557 640.712,019	16.471
14	576.682,557 640.712,019	15	576.678,807 640.714,39	4.437
15	576.678,807 640.714,39	16	576.670,282 640.717,643	9.125
16	576.670,282 640.717,643	1	576.666,092 640.718,396	4.257

** Lungimile segmentelor sunt determinate în planul de proiecție Stereo 70 și sunt rotunjite la 1 milimetru.

*** Distanța dintre puncte este formată din segmente cumulate ce sunt mai mici decât valoarea 1 milimetru.

**DATE DESPRE IMOBILUL NR. 10692**

Oficiul de Cadastru și Publicitate Imobiliară NEAMT
Biroul de Cadastru și Publicitate Imobiliară Targu-Neamt

A. Partea I. Descrierea imobilului

TEREN Extravilan

Adresa: Jud. Neamt

Nr. Crt	Nr cadastral Nr. topografic	Suprafața* (mp)	Observații / Referințe
A1		302	Sector cadastral:66 Teren neimprejmuit;

B. Partea II. Proprietari și acte

Inscrieri privitoare la dreptul de proprietate și alte drepturi reale		Referințe
/		
Act Normativ nr. 7, din 13/03/1996 emis de GUVERNUL ROMÂNIEI;		
B1	Inscrierea provizorie, drept de PROPRIETATE, dobandit prin Lege, cota actuala 1/1, cota initiala 1/1	A1
1) COMUNA PIPIRIG, CIF:99999999999999, Proprietar neidentificat		

C. Partea III. SARCINI .

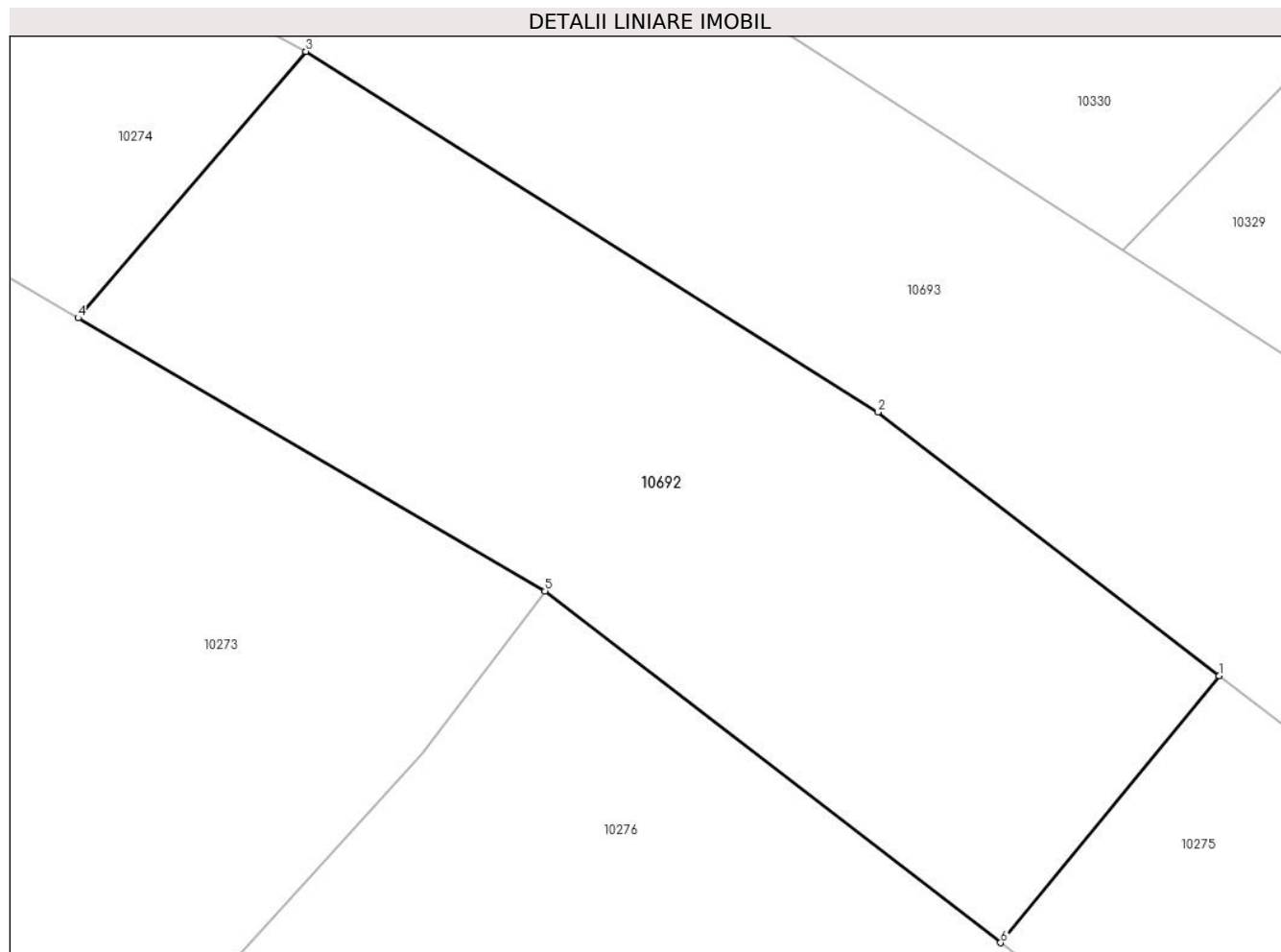
Inscrieri privind dezmembramintele dreptului de proprietate, drepturi reale de garanție și sarcini	Referințe
NU SUNT	

Anexa Nr. 1 La Partea I

Teren

Nr cadastral	Suprafața (mp)*	Observații / Referințe
	302	

* Suprafața este determinată în planul de proiecție Stereo 70.



Date referitoare la teren

Crt	Categorie folosință	Intravilan	Suprafața (mp)	Tarla	Parcelă	Nr. topo	Observații / Referințe
1	faneata	NU	302	-	-	-	

Lungime Segmente

1) Valorile lungimilor segmentelor sunt obținute din proiecție în plan.

Punct început	X / Y	Punct sfârșit	X / Y	Lungime segment (** (m)
1	577.283,35 641.430,334	2	577.273,709 641.437,78	12.182
2	577.273,709 641.437,78	3	577.257,546 641.447,958	19.101
3	577.257,546 641.447,958	4	577.251,111 641.440,438	9.897
4	577.251,111 641.440,438	5	577.264,301 641.432,723	15.281
5	577.264,301 641.432,723	6	577.277,171 641.422,802	16.25

Punct început	X / Y	Punct sfârșit	X / Y	Lungime segment (** (m)
6	577.277,171 641.422,802	1	577.283,35 641.430,334	9.742

** Lungimile segmentelor sunt determinate în planul de proiecție Stereo 70 și sunt rotunjite la 1 milimetru.

*** Distanța dintre puncte este formată din segmente cumulate ce sunt mai mici decât valoarea 1 milimetru.

**DATE DESPRE IMOBILUL NR. 10804**

Oficiul de Cadastru și Publicitate Imobiliară NEAMT
Biroul de Cadastru și Publicitate Imobiliară Targu-Neamt

A. Partea I. Descrierea imobilului

TEREN Extravilan

Adresa: Jud. Neamt

Nr. Crt	Nr cadastral Nr. topografic	Suprafața* (mp)	Observații / Referințe
A1		2.880	Sector cadastral:66 Teren imprejmuit;

B. Partea II. Proprietari și acte

Inscrieri privitoare la dreptul de proprietate și alte drepturi reale	Referințe
/	
Act Notarial nr. 218, din 02/04/1979 emis de Notariatul de Stat Judetul Neamt (CM nr, 130/ 08.08.2018);	
B1	A1
Intabulare, drept de PROPRIETATE, dobandit prin Succesiune, cota actuala 1/1, cota initiala 1/1	
1) FRUMUȘANU ROZINA	

C. Partea III. SARCINI .

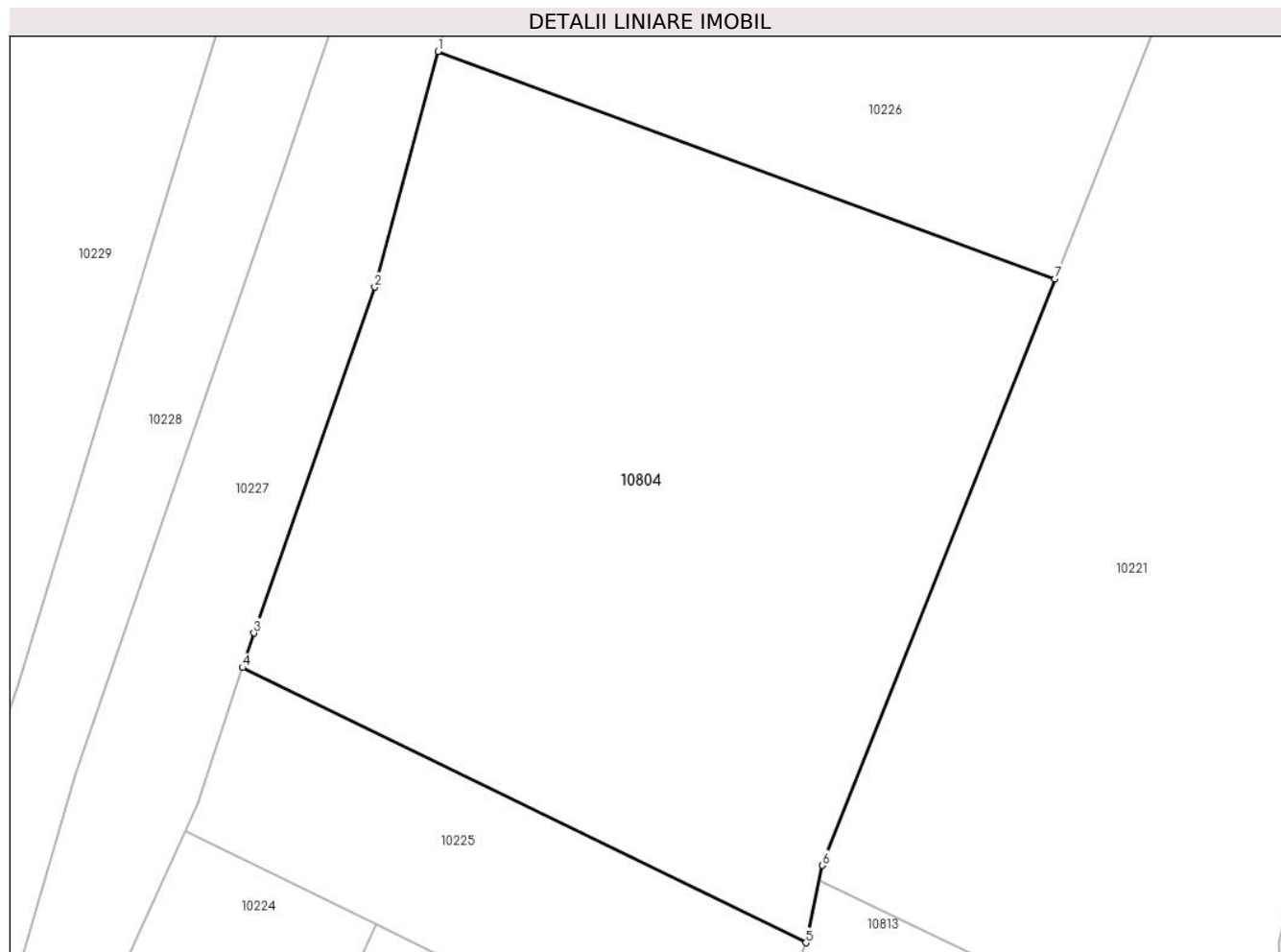
Inscrieri privind dezmembramintele dreptului de proprietate, drepturi reale de garanție și sarcini	Referințe
NU SUNT	

Anexa Nr. 1 La Partea I

Teren

Nr cadastral	Suprafața (mp)*	Observații / Referințe
	2.880	

* Suprafața este determinată în planul de proiecție Stereo 70.



Date referitoare la teren

Crt	Categorie folosință	Intra vilan	Suprafața (mp)	Tarla	Parcelă	Nr. topo	Observații / Referințe
1	faneata	NU	2.880	-	-	-	

Lungime Segmente

1) Valorile lungimilor segmentelor sunt obținute din proiecție în plan.

Punct început	X / Y	Punct sfârșit	X / Y	Lungime segment (** (m)
1	576.597,944 641.221,517	2	576.592,736 641.202,149	20.056
2	576.592,736 641.202,149	3	576.582,791 641.173,719	30.119
3	576.582,791 641.173,719	4	576.581,856 641.170,877	2.992
4	576.581,856 641.170,877	5	576.628,2 641.148,27	51.564
5	576.628,2 641.148,27	6	576.629,57 641.154,628	6.504

Punct început	X / Y	Punct sfârșit	X / Y	Lungime segment (** (m)
6	576.629,57 641.154,628	7	576.648,685 641.202,84	51.863
7	576.648,685 641.202,84	1	576.597,944 641.221,517	54.069

** Lungimile segmentelor sunt determinate în planul de proiecție Stereo 70 și sunt rotunjite la 1 milimetru.

*** Distanța dintre puncte este formată din segmente cumulate ce sunt mai mici decât valoarea 1 milimetru.

**DATE DESPRE IMOBILUL NR. 10806**

Oficiul de Cadastru și Publicitate Imobiliară NEAMT
Biroul de Cadastru și Publicitate Imobiliară Targu-Neamt

A. Partea I. Descrierea imobilului

TEREN Extravilan

Adresa: Jud. Neamt

Nr. Crt	Nr cadastral Nr. topografic	Suprafața* (mp)	Observații / Referințe
A1		1.850	Sector cadastral:66 Teren imprejmuit;

B. Partea II. Proprietari și acte

Inscrieri privitoare la dreptul de proprietate și alte drepturi reale	Referințe
/	
Act Administrativ nr. 14218, din 14/09/2023 emis de PRIMARIA COMUNEI PIPIRIG;	
B1	Inscrierea posesiei, drept de PROPRIETATE, dobandit prin Lege, cota actuala 1/1, cota initiala 1/1
	1) CIOCÎRTĂU ILIE

C. Partea III. SARCINI .

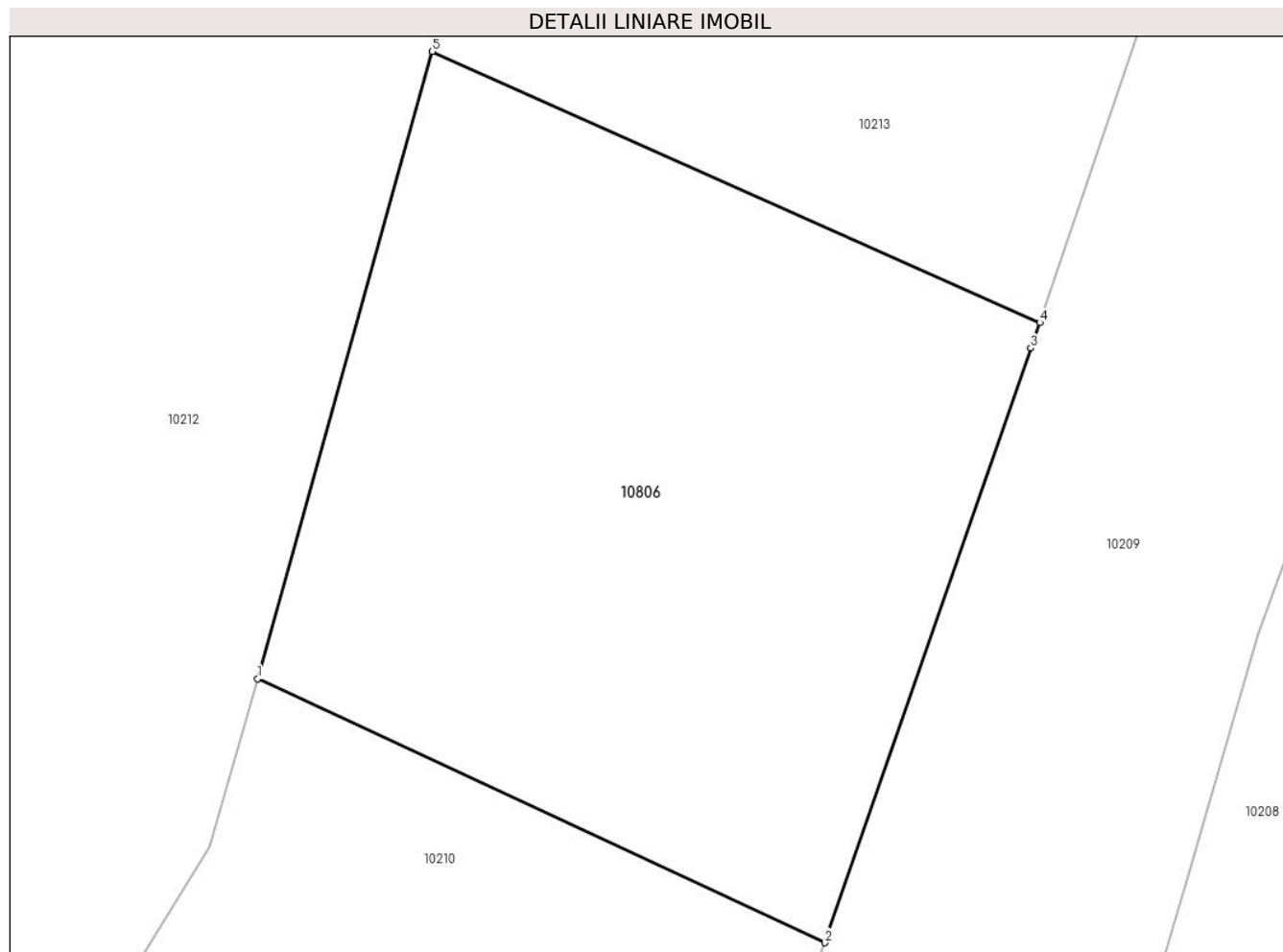
Inscrieri privind dezmembramintele dreptului de proprietate, drepturi reale de garanție și sarcini	Referințe
NU SUNT	

Anexa Nr. 1 La Partea I

Teren

Nr cadastral	Suprafața (mp)*	Observații / Referințe
	1.850	

* Suprafața este determinată în planul de proiecție Stereo 70.



Date referitoare la teren

Crt	Categorie folosință	Intra vilan	Suprafața (mp)	Tarla	Parcelă	Nr. topo	Observații / Referințe
1	faneata	NU	1.850	-	-	-	

Lungime Segmente

1) Valorile lungimilor segmentelor sunt obținute din proiecție în plan.

Punct început	X / Y	Punct sfârșit	X / Y	Lungime segment (** (m)
1	576.809,959 641.051,508	2	576.847,696 641.033,962	41.617
2	576.847,696 641.033,962	3	576.861,403 641.073,467	41.815
3	576.861,403 641.073,467	4	576.861,983 641.075,172	1.801
4	576.861,983 641.075,172	5	576.821,576 641.093,189	44.242
5	576.821,576 641.093,189	1	576.809,959 641.051,508	43.27

**** Lungimile segmentelor sunt determinate în planul de proiecție Stereo 70 și sunt rotunjite la 1 milimetru.**

***** Distanța dintre puncte este formată din segmente cumulate ce sunt mai mici decât valoarea 1 milimetru.**

**DATE DESPRE IMOBILUL NR. 10813**

Oficiul de Cadastru și Publicitate Imobiliară NEAMT
Biroul de Cadastru și Publicitate Imobiliară Targu-Neamt

A. Partea I. Descrierea imobilului

TEREN Extravilan

Adresa: Jud. Neamt

Nr. Crt	Nr cadastral Nr. topografic	Suprafața* (mp)	Observații / Referințe
A1		907	Sector cadastral:66 Teren neimprejmuit;

B. Partea II. Proprietari și acte

Inscrieri privitoare la dreptul de proprietate și alte drepturi reale	Referințe
/	
Act Administrativ nr. 14218, din 14/09/2023 emis de Primăria Com. Pipirig;	
B1	A1
Inscrierea posesiei, drept de PROPRIETATE, dobandit prin Lege, cota actuala 1/1, cota initiala 1/1 1) IACOB VIOREL	

C. Partea III. SARCINI .

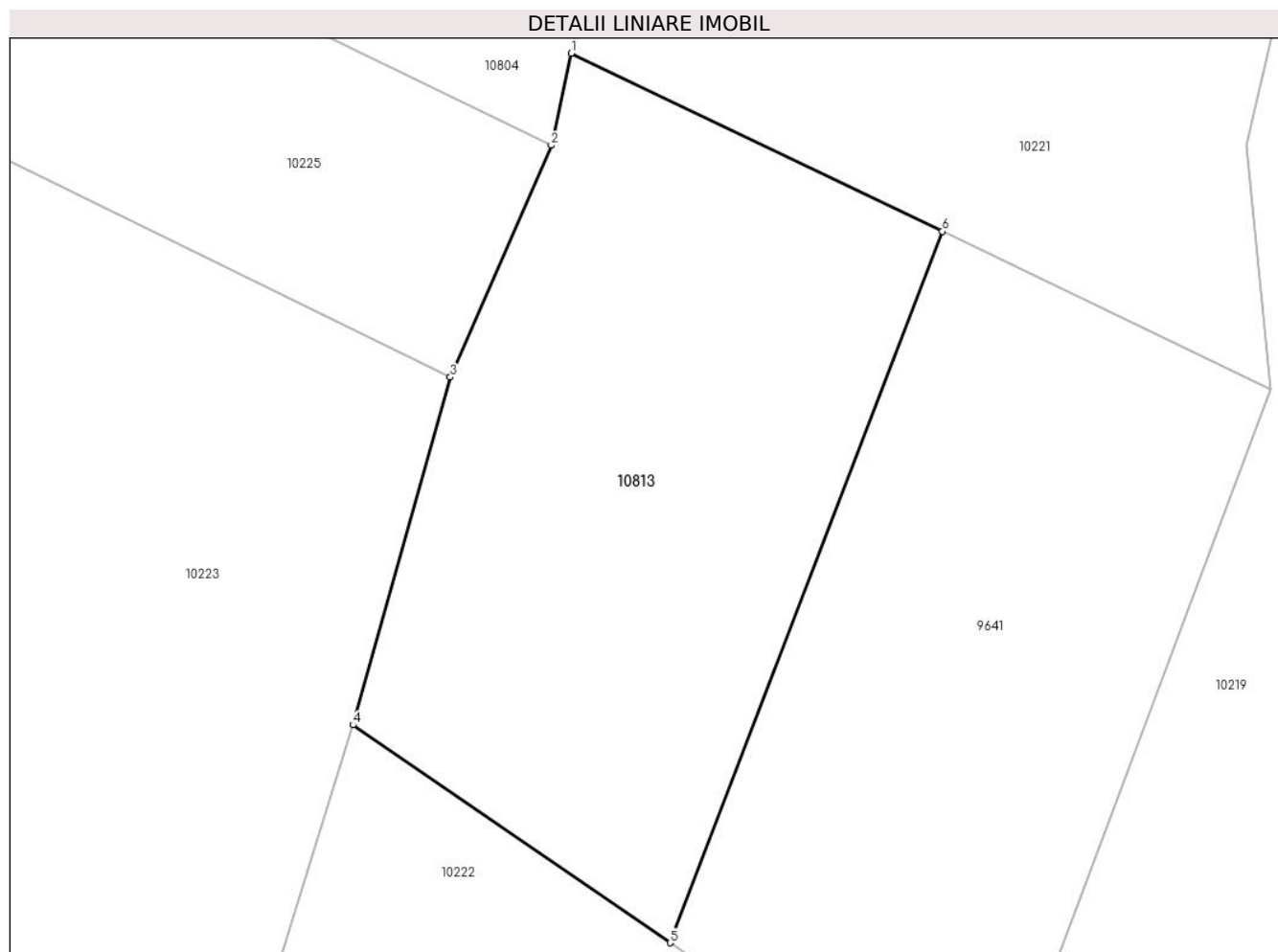
Inscrieri privind dezmembramintele dreptului de proprietate, drepturi reale de garanție și sarcini	Referințe
NU SUNT	

Anexa Nr. 1 La Partea I

Teren

Nr cadastral	Suprafața (mp)*	Observații / Referințe
	907	

* Suprafața este determinată în planul de proiecție Stereo 70.



Date referitoare la teren

Crt	Categorie folosință	Intravilan	Suprafața (mp)	Tarla	Parcelă	Nr. topo	Observații / Referințe
1	faneata	NU	907	-	-	-	

Lungime Segmente

1) Valorile lungimilor segmentelor sunt obținute din proiecție în plan.

Punct început	X / Y	Punct sfârșit	X / Y	Lungime segment (** (m)
1	576.629,311 641.153,424	2	576.628,2 641.148,27	5.272
2	576.628,2 641.148,27	3	576.622,542 641.135,296	14.154
3	576.622,542 641.135,296	4	576.617,087 641.115,831	20.215
4	576.617,087 641.115,831	5	576.634,845 641.103,641	21.539
5	576.634,845 641.103,641	6	576.650,099 641.143,455	42.636

Punct început	X / Y	Punct sfârșit	X / Y	Lungime segment (** (m)
6	576.650,099 641.143,455	1	576.629,311 641.153,424	23.055

** Lungimile segmentelor sunt determinate în planul de proiecție Stereo 70 și sunt rotunjite la 1 milimetru.

*** Distanța dintre puncte este formată din segmente cumulate ce sunt mai mici decât valoarea 1 milimetru.

**DATE DESPRE IMOBILUL NR. 10816**

Oficiul de Cadastru și Publicitate Imobiliară NEAMT
Biroul de Cadastru și Publicitate Imobiliară Targu-Neamt

A. Partea I. Descrierea imobilului

TEREN Extravilan

Adresa: Jud. Neamt

Nr. Crt	Nr cadastral Nr. topografic	Suprafața* (mp)	Observații / Referințe
A1		2.161	Sector cadastral:66 Teren neimprejmuit;

B. Partea II. Proprietari și acte

Inscrieri privitoare la dreptul de proprietate și alte drepturi reale		Referințe
/		
Act Administrativ nr. 14218, din 14/09/2023 emis de PRIMARIA COMUNEI PIPIRIG;		
B1	Inscrierea posesiei, drept de PROPRIETATE, dobandit prin Lege, cota actuala 1/1, cota initiala 1/1 1) CRĂCIUN GHEORGHE	A1

C. Partea III. SARCINI .

Inscrieri privind dezmembramintele dreptului de proprietate, drepturi reale de garanție și sarcini	Referințe
NU SUNT	

Anexa Nr. 1 La Partea I

Teren

Nr cadastral	Suprafața (mp)*	Observații / Referințe
	2.161	

* Suprafața este determinată în planul de proiecție Stereo 70.

DETALII LINIARE IMOBIL



Date referitoare la teren

Crt	Categorie folosință	Intravilan	Suprafața (mp)	Tarla	Parcelă	Nr. topo	Observații / Referințe
1	faneata	NU	2.161	-	-	-	

Lungime Segmente

1) Valorile lungimilor segmentelor sunt obținute din proiecție în plan.

Punct început	X / Y	Punct sfârșit	X / Y	Lungime segment (** (m)
1	576.803,781 641.225,1	2	576.767,948 641.125,941	105.435
2	576.767,948 641.125,941	3	576.746,324 641.068,195	61.662
3	576.746,324 641.068,195	4	576.716,346 640.992,384	81.523
4	576.716,346 640.992,384	5	576.724,694 640.989,474	8.841
5	576.724,694 640.989,474	6	576.725,728 640.989,113	1.095

Punct început	X / Y	Punct sfârșit	X / Y	Lungime segment (** (m)
6	576.725,728 640.989,113	7	576.812,112 641.221,142	247.588
7	576.812,112 641.221,142	1	576.803,781 641.225,1	9.223

** Lungimile segmentelor sunt determinate în planul de proiecție Stereo 70 și sunt rotunjite la 1 milimetru.

*** Distanța dintre puncte este formată din segmente cumulate ce sunt mai mici decât valoarea 1 milimetru.

**DATE DESPRE IMOBILUL NR. 10817**

Oficiul de Cadastru și Publicitate Imobiliară NEAMT
Biroul de Cadastru și Publicitate Imobiliară Targu-Neamt

A. Partea I. Descrierea imobilului

TEREN Extravilan

Adresa: Jud. Neamt

Nr. Crt	Nr cadastral Nr. topografic	Suprafața* (mp)	Observații / Referințe
A1		3.400	Sector cadastral:66 Teren imprejmuit;

B. Partea II. Proprietari și acte

Inscrieri privitoare la dreptul de proprietate și alte drepturi reale	Referințe
/	
Act Administrativ nr. 14218, din 14/09/2023 emis de PRIMARIA COMUNEI PIPIRIG;	
B1	A1
Inscrierea posesiei, drept de PROPRIETATE, dobandit prin Lege, cota actuala 1/1, cota initiala 1/1 1) TODIREL VASILE	

C. Partea III. SARCINI .

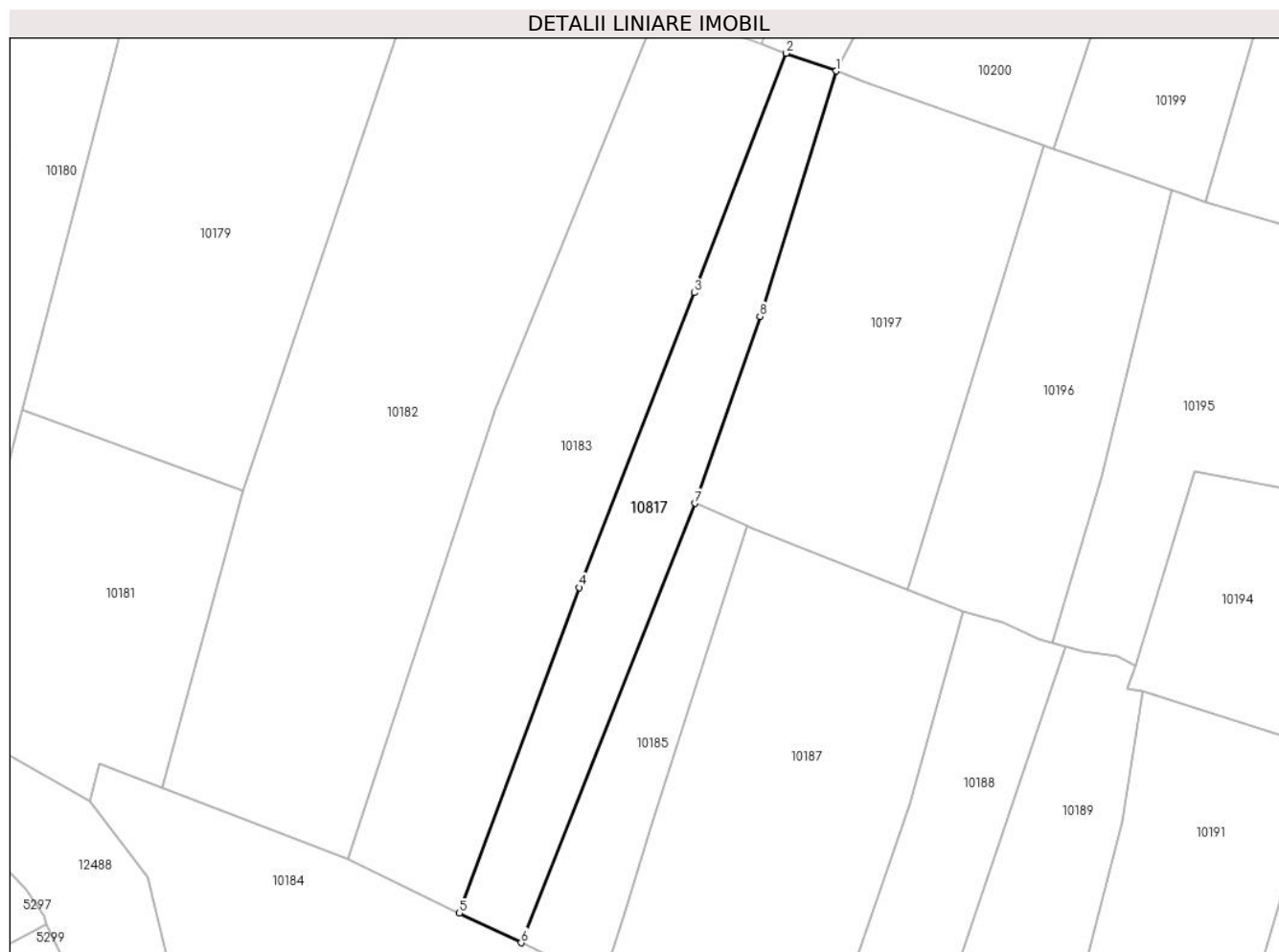
Inscrieri privind dezmembramintele dreptului de proprietate, drepturi reale de garanție și sarcini	Referințe
NU SUNT	

Anexa Nr. 1 La Partea I

Teren

Nr cadastral	Suprafața (mp)*	Observații / Referințe
	3.400	

* Suprafața este determinată în planul de proiecție Stereo 70.



Date referitoare la teren

Crt	Categorie folosință	Intravilan	Suprafața (mp)	Tarla	Parcelă	Nr. topo	Observații / Referințe
1	faneata	NU	3.400	-	-	-	

Lungime Segmente

1) Valorile lungimilor segmentelor sunt obținute din proiecție în plan.

Punct început	X / Y	Punct sfârșit	X / Y	Lungime segment (** (m)
1	577.022,89 640.878,164	2	577.011,525 640.882,247	12.076
2	577.011,525 640.882,247	3	576.990,422 640.827,357	58.807
3	576.990,422 640.827,357	4	576.964,037 640.759,779	72.546
4	576.964,037 640.759,779	5	576.936,528 640.685,152	79.536
5	576.936,528 640.685,152	6	576.950,677 640.678,344	15.702

Punct început	X / Y	Punct sfârșit	X / Y	Lungime segment (** (m)
6	576.950,677 640.678,344	7	576.990,53 640.779,068	108.322
7	576.990,53 640.779,068	8	577.005,458 640.821,94	45.397
8	577.005,458 640.821,94	1	577.022,89 640.878,164	58.864

** Lungimile segmentelor sunt determinate în planul de proiecție Stereo 70 și sunt rotunjite la 1 milimetru.

*** Distanța dintre puncte este formată din segmente cumulate ce sunt mai mici decât valoarea 1 milimetru.

**DATE DESPRE IMOBILUL NR. 11701**

Oficiul de Cadastru și Publicitate Imobiliară NEAMT
Biroul de Cadastru și Publicitate Imobiliară Targu-Neamt

A. Partea I. Descrierea imobilului

TEREN Extravilan

Adresa: Jud. Neamt

Nr. Crt	Nr cadastral Nr. topografic	Suprafața* (mp)	Observații / Referințe
A1		2.155	Sector cadastral:66 Teren imprejmuit;

B. Partea II. Proprietari și acte

Inscrieri privitoare la dreptul de proprietate și alte drepturi reale		Referințe
/		
Act Normativ nr. 7, din 13/03/1996 emis de GUVERNUL ROMÂNIEI;		
B1	Inscrierea provizorie, drept de PROPRIETATE, dobandit prin Lege, cota actuala 1/1, cota initiala 1/1	A1
1) COMUNA PIPIRIG, CIF:99999999999999, Proprietar neidentificat		

C. Partea III. SARCINI .

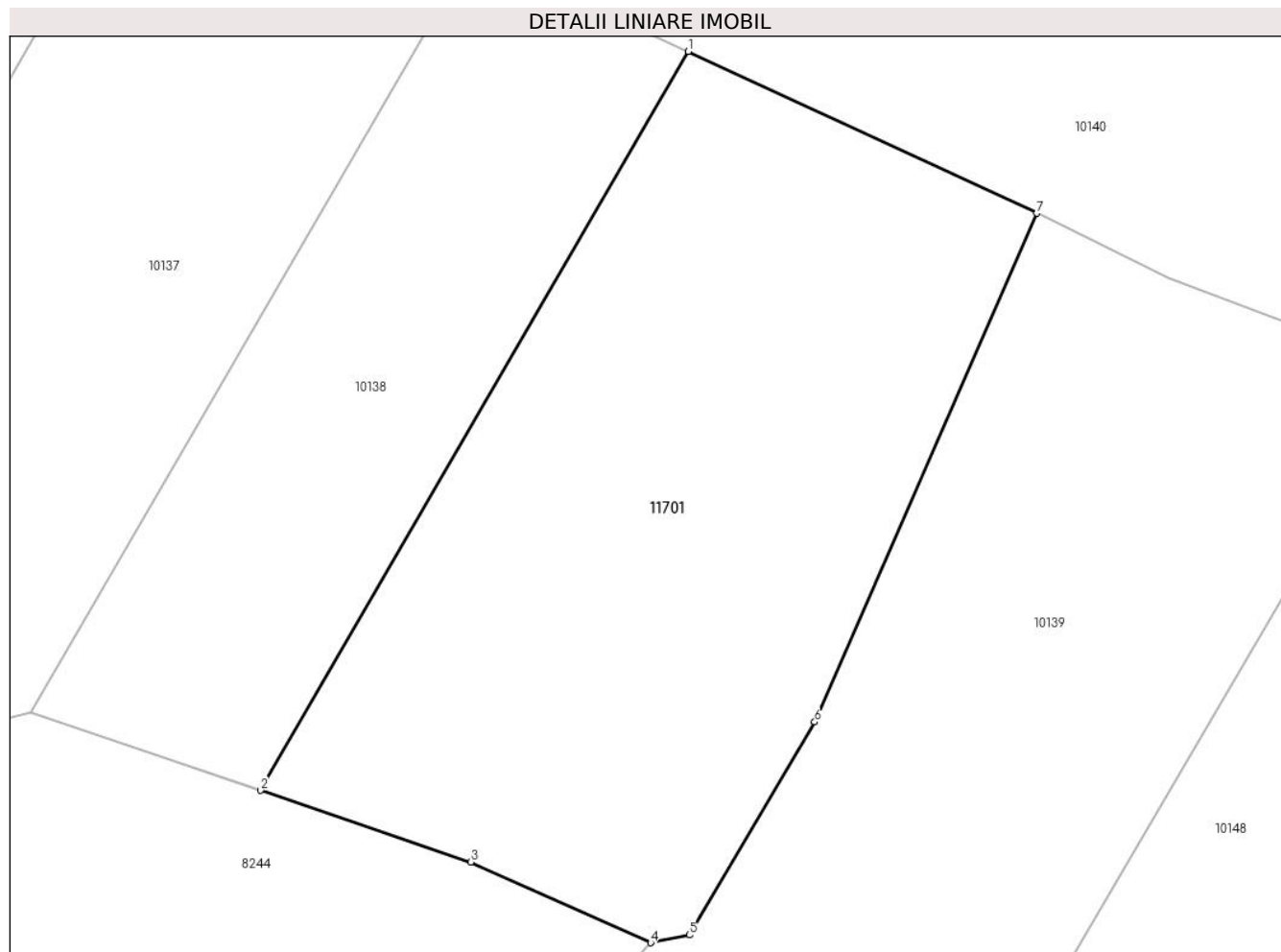
Inscrieri privind dezmembramintele dreptului de proprietate, drepturi reale de garanție și sarcini	Referințe
NU SUNT	

Anexa Nr. 1 La Partea I

Teren

Nr cadastral	Suprafața (mp)*	Observații / Referințe
	2.155	

* Suprafața este determinată în planul de proiecție Stereo 70.



Date referitoare la teren

Crt	Categorie folosință	Intravilan	Suprafața (mp)	Tarla	Parcelă	Nr. topo	Observații / Referințe
1	faneata	NU	2.155	-	-	-	

Lungime Segmente

1) Valorile lungimilor segmentelor sunt obținute din proiecție în plan.

Punct început	X / Y	Punct sfârșit	X / Y	Lungime segment (** (m)
1	576.095,026 641.045,077	2	576.061,618 640.987,459	66.603
2	576.061,618 640.987,459	3	576.078,035 640.981,865	17.344
3	576.078,035 640.981,865	4	576.092,072 640.975,572	15.383
4	576.092,072 640.975,572	5	576.095,096 640.976,176	3.084
5	576.095,096 640.976,176	6	576.104,889 640.992,783	19.279

Punct început	X / Y	Punct sfârșit	X / Y	Lungime segment (** (m)
6	576.104,889 640.992,783	7	576.122,235 641.032,45	43.294
7	576.122,235 641.032,45	1	576.095,026 641.045,077	29.996

** Lungimile segmentelor sunt determinate în planul de proiecție Stereo 70 și sunt rotunjite la 1 milimetru.

*** Distanța dintre puncte este formată din segmente cumulate ce sunt mai mici decât valoarea 1 milimetru.

**DATE DESPRE IMOBILUL NR. 11731**

Oficiul de Cadastru și Publicitate Imobiliară NEAMT
Biroul de Cadastru și Publicitate Imobiliară Targu-Neamt

A. Partea I. Descrierea imobilului

TEREN Extravilan

Adresa: Jud. Neamt

Nr. Crt	Nr cadastral Nr. topografic	Suprafața* (mp)	Observații / Referințe
A1		3.068	Sector cadastral:66 Teren imprejmuit;

B. Partea II. Proprietari și acte

Inscrieri privitoare la dreptul de proprietate și alte drepturi reale		Referințe
/		
Act Normativ nr. 7, din 13/03/1996 emis de GUVERNUL ROMÂNIEI;		
B1	Inscrierea provizorie, drept de PROPRIETATE, dobandit prin Lege, cota actuala 1/1, cota initiala 1/1 1) COMUNA PIPIRIG, CIF:99999999999999, Proprietar neidentificat	A1

C. Partea III. SARCINI .

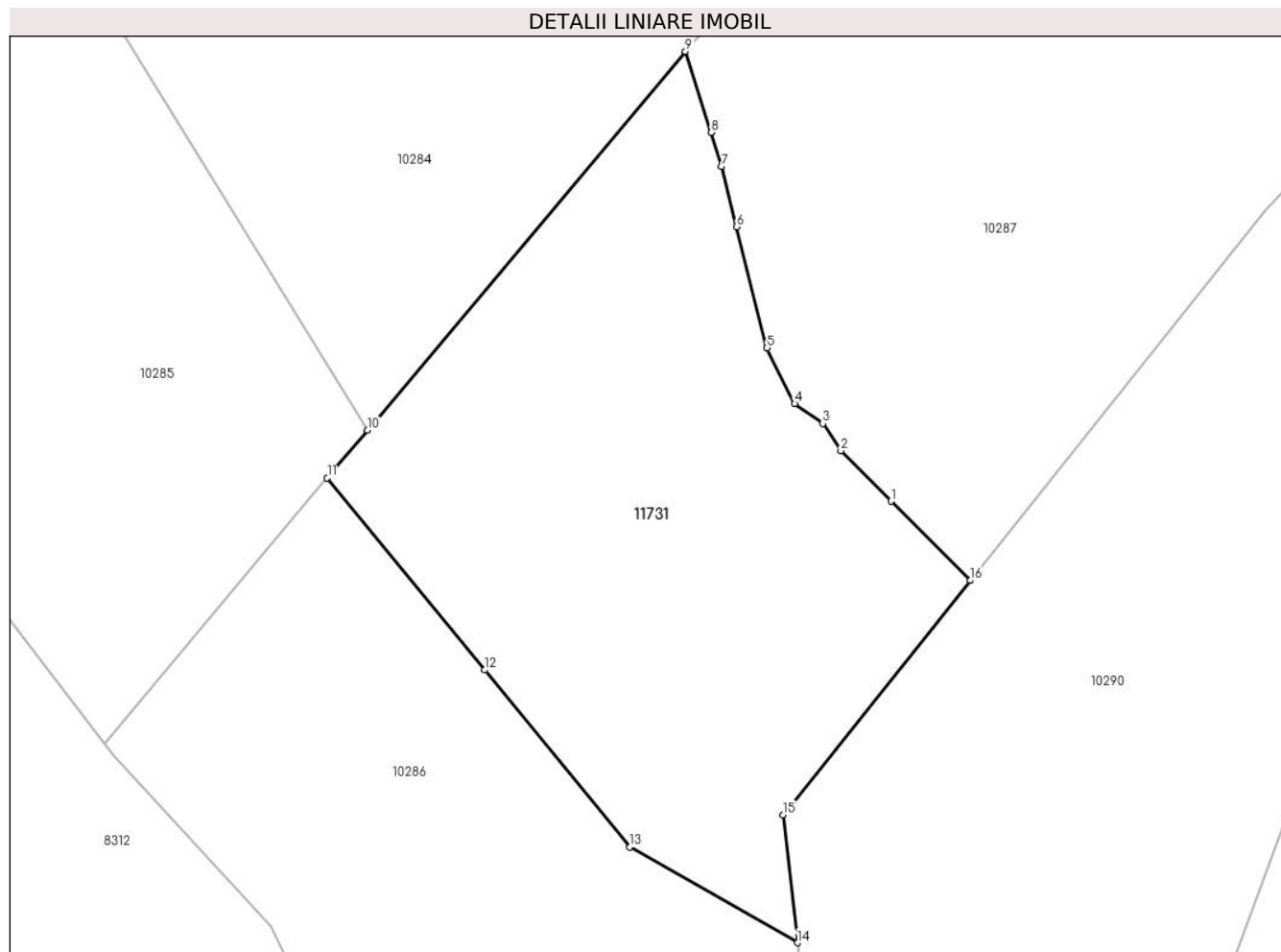
Inscrieri privind dezmembramintele dreptului de proprietate, drepturi reale de garanție și sarcini	Referințe
NU SUNT	

Anexa Nr. 1 La Partea I

Teren

Nr cadastral	Suprafața (mp)*	Observații / Referințe
	3.068	

* Suprafața este determinată în planul de proiecție Stereo 70.



Date referitoare la teren

Crt	Categorie folosință	Intravilan	Suprafața (mp)	Tarla	Parcelă	Nr. topo	Observații / Referințe
1	faneata	NU	3.068	-	-	-	

Lungime Segmente

1) Valorile lungimilor segmentelor sunt obținute din proiecție în plan.

Punct început	X / Y	Punct sfârșit	X / Y	Lungime segment (** (m)
1	577.316,146 641.069,204	2	577.310,699 641.074,658	7.708
2	577.310,699 641.074,658	3	577.308,745 641.077,614	3.543
3	577.308,745 641.077,614	4	577.305,701 641.079,775	3.733
4	577.305,701 641.079,775	5	577.302,701 641.085,803	6.733
5	577.302,701 641.085,803	6	577.299,42 641.098,93	13.531

Punct început	X / Y	Punct sfârşit	X / Y	Lungime segment (** (m)
6	577.299,42 641.098,93	7	577.297,787 641.105,463	6.734
7	577.297,787 641.105,463	8	577.296,62 641.109,148	3.865
8	577.296,62 641.109,148	9	577.293,844 641.117,917	9.198
9	577.293,844 641.117,917	10	577.259,363 641.076,909	53.578
10	577.259,363 641.076,909	11	577.255,013 641.071,735	6.76
11	577.255,013 641.071,735	12	577.272,107 641.050,92	26.935
12	577.272,107 641.050,92	13	577.287,835 641.031,768	24.782
13	577.287,835 641.031,768	14	577.306,003 641.021,381	20.928
14	577.306,003 641.021,381	15	577.304,419 641.035,22	13.929
15	577.304,419 641.035,22	16	577.324,726 641.060,616	32.517
16	577.324,726 641.060,616	1	577.316,146 641.069,204	12.14

** Lungimile segmentelor sunt determinate în planul de proiecție Stereo 70 și sunt rotunjite la 1 milimetru.

*** Distanța dintre puncte este formată din segmente cumulate ce sunt mai mici decât valoarea 1 milimetru.

