

**DATE DESPRE IMOBILUL NR. 4912**

Oficiul de Cadastru și Publicitate Imobiliară NEAMT
Biroul de Cadastru și Publicitate Imobiliară Targu-Neamt

A. Partea I. Descrierea imobilului

TEREN Intravilan

Nr. CF vechi:438

Nr. cadastral vechi:558

Adresa: Loc. Boboiesti, Str Mânzatu, Jud. Neamt

Nr. Crt	Nr cadastral Nr. topografic	Suprafața* (mp)	Observații / Referințe
A1	50955	Din acte: 232 Masurata: 351	Sector cadastral:57 Teren imprejmuit;

B. Partea II. Proprietari și acte

Inscrieri privitoare la dreptul de proprietate și alte drepturi reale		Referințe
7865 / 27/11/2007		
Contract De Vanzare-Cumparare nr. 212, din 09/11/2007 emis de BNP Burghelea Alina Elena;		
B1	Intabulare, drept de PROPRIETATE, dobandit prin Conventie, cota actuala 1/1, cota initiala 1/1 1) LĂCĂTUȘU VASILE , - necasatorit <i>OBSERVATII: (provenita din conversia CF 438)</i>	A1
14944 / 05/09/2013		
Act Administrativ nr. Referat nr. 965, din 04/09/2013 emis de OCPI - Serviciul Cadastru;		
B2	Se actualizeaza documentatia cadastrala a imobilului cu ncp 558, in sensul repositonarii acestuia, deoarece s-a constatat o suprapunere virtuala cu imobilul carui documentatie cadastrala a fost depusa spre avizare si inregistrata sub nr. 14809 din 02.09.2013	A1

C. Partea III. SARCINI .

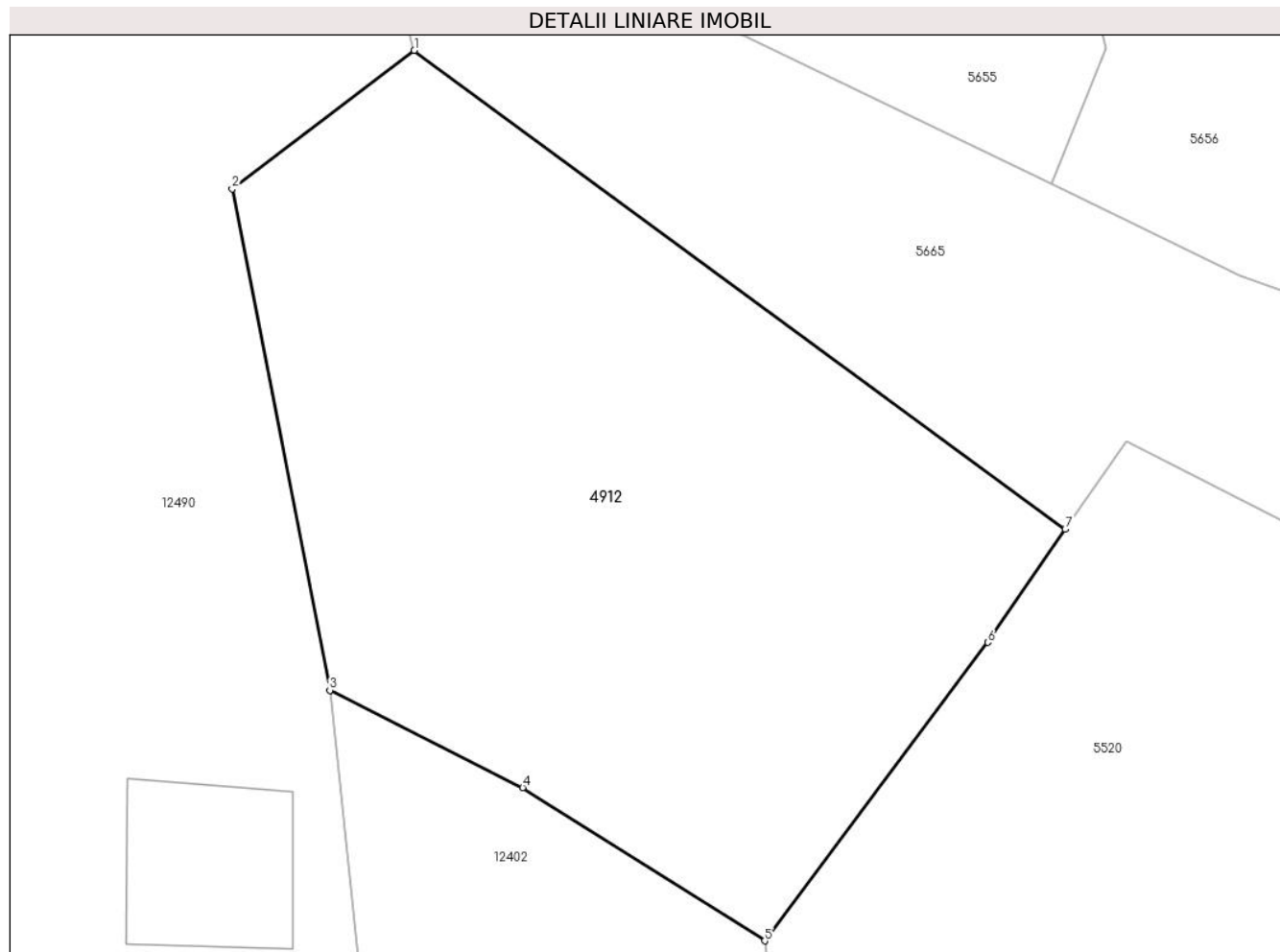
Inscrieri privind dezmembramintele dreptului de proprietate, drepturi reale de garanție și sarcini	Referințe
NU SUNT	

Anexa Nr. 1 La Partea I

Teren

Nr cadastral	Suprafața (mp)*	Observații / Referințe
50955	Din acte: 232 Masurata: 351	

* Suprafața este determinată în planul de proiecție Stereo 70.



Date referitoare la teren

Crt	Categorie folosință	Intra vilan	Suprafața (mp)	Tarla	Parcelă	Nr. topo	Observații / Referințe
1	pasune	DA	351	-	-	-	

Lungime Segmente

1) Valorile lungimilor segmentelor sunt obținute din proiecție în plan.

Punct început	X / Y	Punct sfârșit	X / Y	Lungime segment (** (m)
1	578.467,979 640.523,479	2	578.462,625 640.519,407	6.727
2	578.462,625 640.519,407	3	578.465,496 640.504,669	15.015
3	578.465,496 640.504,669	4	578.471,168 640.501,804	6.355
4	578.471,168 640.501,804	5	578.478,282 640.497,302	8.419
5	578.478,282 640.497,302	6	578.484,842 640.506,075	10.954

Punct început	X / Y	Punct sfârșit	X / Y	Lungime segment (** (m)
6	578.484,842 640.506,075	7	578.487,116 640.509,401	4.029
7	578.487,116 640.509,401	1	578.467,979 640.523,479	23.757

** Lungimile segmentelor sunt determinate în planul de proiecție Stereo 70 și sunt rotunjite la 1 milimetru.

*** Distanța dintre puncte este formată din segmente cumulate ce sunt mai mici decât valoarea 1 milimetru.

**DATE DESPRE IMOBILUL NR. 4913**

Oficiul de Cadastru și Publicitate Imobiliară NEAMT
Biroul de Cadastru și Publicitate Imobiliară Targu-Neamt

A. Partea I. Descrierea imobilului

TEREN Intravilan

Adresa: Loc. Boboiesti, Str Mânzatu, Jud. Neamt

Nr. Crt	Nr cadastral Nr. topografic	Suprafața* (mp)	Observații / Referințe
A1	54432	165	Sector cadastral:57 Teren imprejmuit;

Construcții

Crt	Nr cadastral Nr. topografic	Adresa	Observații / Referințe
A1.1		Loc. Boboiesti, Str Mânzatu, Jud. Neamt	Nr. niveluri:1; S. construita la sol:29 mp; S. construita desfasurata:29 mp; Anexa gospodareasca construita din lemn, pe fundatie de beton, acoperita cu tabla, data in folosinta in anul 1968.
A1.2		Loc. Boboiesti, Str Mânzatu, Jud. Neamt	Nr. niveluri:1; S. construita la sol:16 mp; S. construita desfasurata:16 mp; Grajd construit din lemn, pe fundatie de beton, acoperit cu tabla, dat in folosinta in anul 1970.

B. Partea II. Proprietari și acte

Inscrieri privitoare la dreptul de proprietate și alte drepturi reale		Referințe
33621 / 29/12/2022		
Act Notarial nr. CONTRACT DE VÂNZARE aut. nr. 589, din 28/12/2022 emis de BIN Tudor V. VIOREL (act administrativ nr Proces - verbal de identificare a imobilului nr. 13506 din 12.10.2022, emis de PRIMARIA PIPIRIG;act administrativ nr Certificat atestare că petentul este cunoscut ca proprietar nr. 13505 din 12.10.2022, emis de Primaria Pipirig;act administrativ nr CERTIFICAT DE SARCINI nr. 32838 din 20.12.2022, emis de BCPI TG NEAMT);		
B1	Intabulare, drept de PROPRIETATE, cu titlu de drept de CUMPĂRARE, dobandit prin Conventie, cota actuala 1/1, cota initiala 1/1 1) IACOB ANA MARIA, bun propriu	A1
B2	Intabulare, drept de PROPRIETATE, cu titlu de drept de CUMPĂRARE, dobandit prin Conventie, cota actuala 1/1, cota initiala 1/1 1) IACOB ANA MARIA, bun propriu	A1.1, A1.2

C. Partea III. SARCINI .

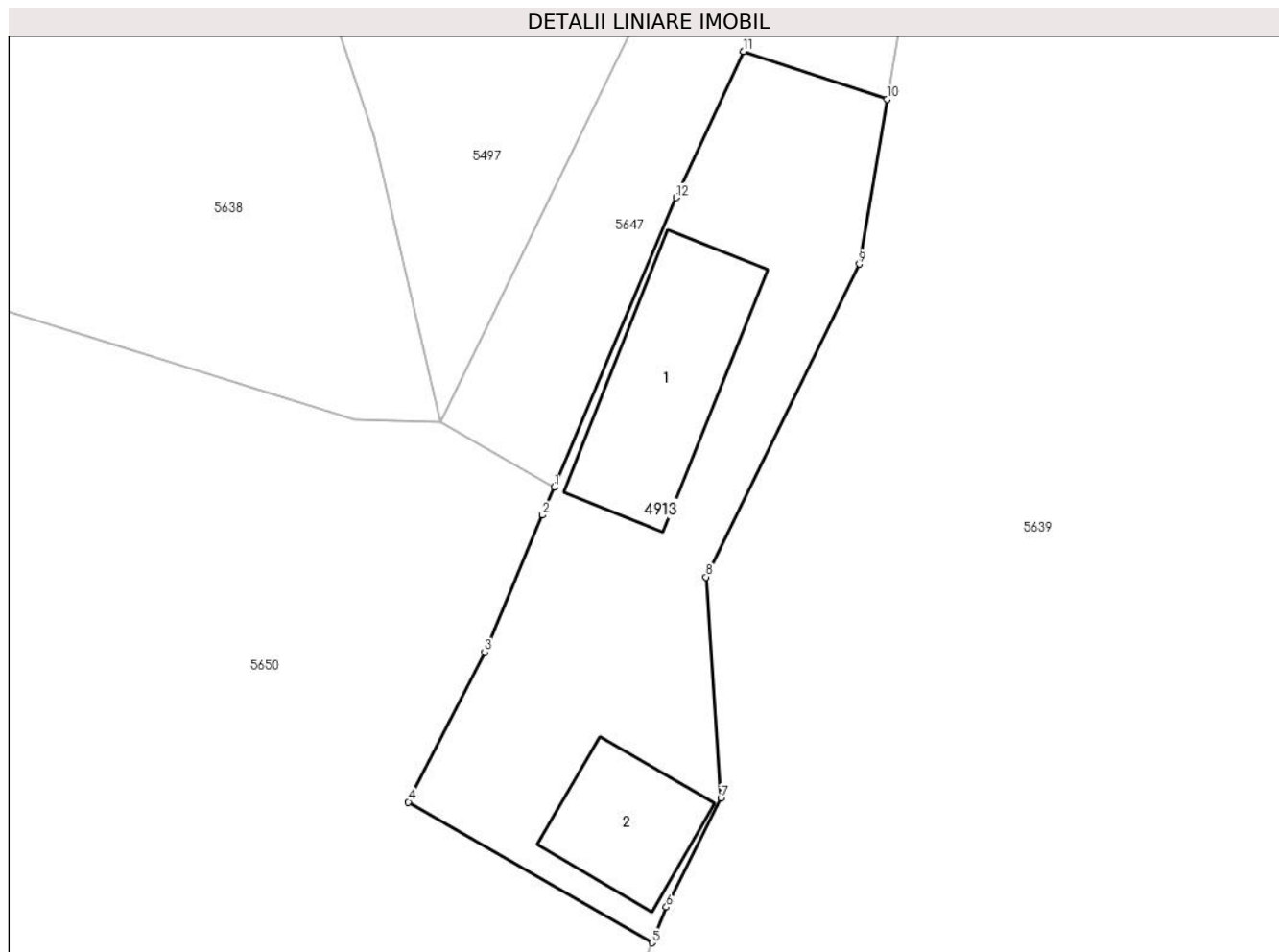
Inscrieri privind dezmembramintele dreptului de proprietate, drepturi reale de garanție și sarcini	Referințe
NU SUNT	

Anexa Nr. 1 La Partea I

Teren

Nr cadastral	Suprafața (mp)*	Observații / Referințe
54432	165	

* Suprafața este determinată în planul de proiecție Stereo 70.



Date referitoare la teren

Crt	Categorie folosință	Intra vilan	Suprafața (mp)	Tarla	Parcelă	Nr. topo	Observații / Referințe
1	curți construcții	DA	165	-	-	-	Delimitat de gard din lemn, zid construcție iar pe tronsonul 26-25-24-38-42 este neimprejmuit

Date referitoare la construcții

Crt	Număr	Destinație construcție	Supraf. (mp)	Situație juridică	Observații / Referințe
A1.1		construcții anexa	29	Cu acte	Nr. niveluri:1; S. construită la sol:29 mp; S. construită desfasurată:29 mp; Anexa gospodărească construită din lemn, pe fundație de beton, acoperită cu tablă, dată în folosință în anul 1968.
A1.2		construcții anexa	16	Cu acte	Nr. niveluri:1; S. construită la sol:16 mp; S. construită desfasurată:16 mp; Grajd construit din lemn, pe fundație de beton, acoperit cu tablă, dat în folosință în anul 1970.

Lungime Segmente

1) Valorile lungimilor segmentelor sunt obținute din proiecție în plan.

Punct început	X / Y	Punct sfârșit	X / Y	Lungime segment (** (m)

Punct început	X / Y	Punct sfârșit	X / Y	Lungime segment (** (m)
1	578.365,171 640.731,202	2	578.364,811 640.730,347	0.928
2	578.364,811 640.730,347	3	578.363,037 640.726,139	4.567
3	578.363,037 640.726,139	4	578.360,693 640.721,547	5.156
4	578.360,693 640.721,547	5	578.368,173 640.717,23	8.636
5	578.368,173 640.717,23	6	578.368,616 640.718,322	1.178
6	578.368,616 640.718,322	7	578.370,292 640.721,669	3.743
7	578.370,292 640.721,669	8	578.369,84 640.728,45	6.796
8	578.369,84 640.728,45	9	578.374,541 640.738,049	10.688
9	578.374,541 640.738,049	10	578.375,39 640.743,108	5.13
10	578.375,39 640.743,108	11	578.370,984 640.744,569	4.642
11	578.370,984 640.744,569	12	578.368,916 640.740,085	4.938
12	578.368,916 640.740,085	1	578.365,171 640.731,202	9.64

** Lungimile segmentelor sunt determinate în planul de proiecție Stereo 70 și sunt rotunjite la 1 milimetru.

*** Distanța dintre puncte este formată din segmente cumulate ce sunt mai mici decât valoarea 1 milimetru.

**DATE DESPRE IMOBILUL NR. 5487**

Oficiul de Cadastru și Publicitate Imobiliară NEAMT
Biroul de Cadastru și Publicitate Imobiliară Targu-Neamt

A. Partea I. Descrierea imobilului

TEREN Extravilan

Adresa: Jud. Neamt, O.S.Pipirig,U.P.III Halauca,,u.a.106C%

Nr. Crt	Nr cadastral Nr. topografic	Suprafața* (mp)	Observații / Referințe
A1	51829	14.200	Sector cadastral:57 Teren neimprejmuit;

B. Partea II. Proprietari și acte

Inscrieri privitoare la dreptul de proprietate și alte drepturi reale		Referințe
32615 / 15/10/2015		
Act Administrativ nr. Titlu de proprietate nr.16167, din 26/05/2015 emis de CJPSDPAT NEAMT (tabel parcelar tarla O.S. Pipirig - UP III Halauca - u.a 106; plan parcelar tarla O.S. Pipirig - UP II UP III Halauca - u.a 106;);		
B1	Intabulare, drept de PROPRIETATE, dobandit prin Lege, cota actuala 1/1, cota initiala 1/1 1) NEGRU ELENA , decedata 2) LĂCĂTUȘU MARIA	A1

C. Partea III. SARCINI .

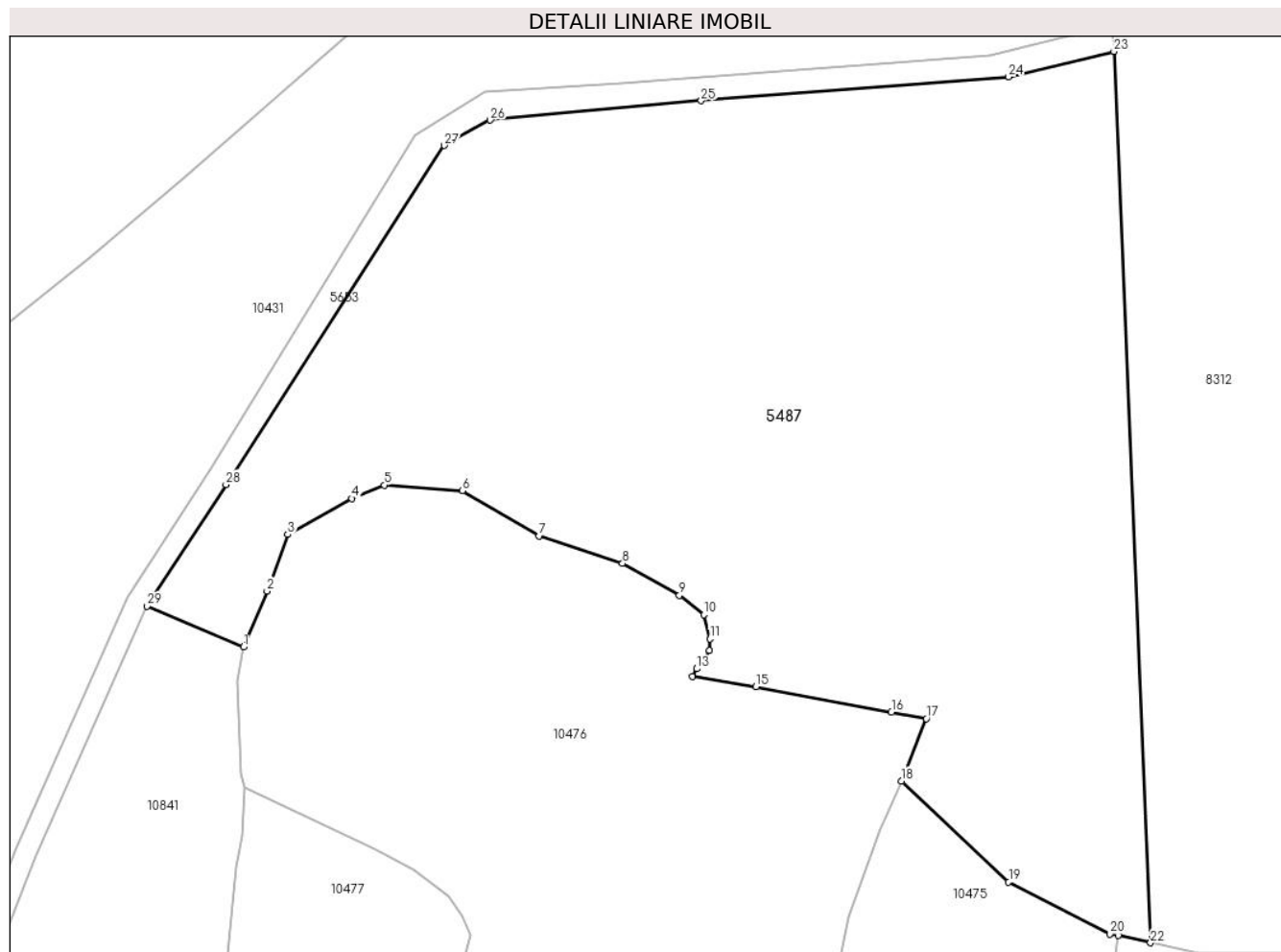
Inscrieri privind dezmembramintele dreptului de proprietate, drepturi reale de garanție și sarcini	Referințe
NU SUNT	

Anexa Nr. 1 La Partea I

Teren

Nr cadastral	Suprafața (mp)*	Observații / Referințe
51829	14.200	

* Suprafața este determinată în planul de proiecție Stereo 70.



Date referitoare la teren

Crt	Categorie folosință	Intravilan	Suprafața (mp)	Tarla	Parcelă	Nr. topo	Observații / Referințe
1	padure	NU	14.200	-	-	-	PV 1335/06.05.2014

Lungime Segmente

1) Valorile lungimilor segmentelor sunt obținute din proiecție în plan.

Punct început	X / Y	Punct sfârșit	X / Y	Lungime segment (** (m)
1	578.723,805 640.978,3	2	578.727,916 640.987,994	10.53
3	578.731,489 640.997,873	4	578.742,7 641.004,115	12.832
5	578.748,307 641.006,454	6	578.761,898 641.005,463	13.627
7	578.775,214 640.997,583	8	578.789,775 640.992,827	15.318
9	578.799,684 640.987,279	10	578.803,951 640.983,896	5.445

Punct început	X / Y	Punct sfârșit	X / Y	Lungime segment (** (m)
2	578.727,916 640.987,994	3	578.731,489 640.997,873	10.505
4	578.742,7 641.004,115	5	578.748,307 641.006,454	6.075
6	578.761,898 641.005,463	7	578.775,214 640.997,583	15.473
8	578.789,775 640.992,827	9	578.799,684 640.987,279	11.356
10	578.803,951 640.983,896	11	578.805,01 640.979,693	4.334

Punct început	X / Y	Punct sfârșit	X / Y	Lungime segment (** (m)
11	578.805,01 640.979,693	12	578.804,892 640.977,673	2.023
13	578.802,73 640.974,512	14	578.801,948 640.973,181	1.544
15	578.813,021 640.971,394	16	578.836,614 640.966,967	24.005
17	578.842,678 640.965,83	18	578.838,317 640.955,002	11.673
19	578.857,014 640.937,416	20	578.874,649 640.928,413	19.8
21	578.876,066 640.928,104	22	578.881,712 640.926,871	5.779
23	578.875,329 641.081,854	24	578.857,001 641.077,431	18.854
25	578.803,469 641.073,265	26	578.766,764 641.069,913	36.858
27	578.758,786 641.065,484	28	578.720,759 641.006,539	70.147
29	578.706,985 640.985,393	1	578.723,805 640.978,3	18.254

Punct început	X / Y	Punct sfârșit	X / Y	Lungime segment (** (m)
12	578.804,892 640.977,673	13	578.802,73 640.974,512	3.83
14	578.801,948 640.973,181	15	578.813,021 640.971,394	11.216
16	578.836,614 640.966,967	17	578.842,678 640.965,83	6.17
18	578.838,317 640.955,002	19	578.857,014 640.937,416	25.668
20	578.874,649 640.928,413	21	578.876,066 640.928,104	1.45
22	578.881,712 640.926,871	23	578.875,329 641.081,854	155.114
24	578.857,001 641.077,431	25	578.803,469 641.073,265	53.694
26	578.766,764 641.069,913	27	578.758,786 641.065,484	9.125
28	578.720,759 641.006,539	29	578.706,985 640.985,393	25.236

** Lungimile segmentelor sunt determinate în planul de proiecție Stereo 70 și sunt rotunjite la 1 milimetru.

*** Distanța dintre puncte este formată din segmente cumulate ce sunt mai mici decât valoarea 1 milimetru.

**DATE DESPRE IMOBILUL NR. 5497**

Oficiul de Cadastru și Publicitate Imobiliară NEAMT
Biroul de Cadastru și Publicitate Imobiliară Targu-Neamt

A. Partea I. Descrierea imobilului

TEREN Necunoscut

Adresa: Loc. Boboiesti, Str Mânzatu, Jud. Neamt, si extravilan UAT Pipirig

Nr. Crt	Nr cadastral Nr. topografic	Suprafața* (mp)	Observații / Referințe
A1	54443	Din acte: 3.631 Masurata: 3.643	Sector cadastral:57 Teren imprejmuit;

Construcții

Crt	Nr cadastral Nr. topografic	Adresa	Observații / Referințe
A1.1		Loc. Boboiesti, Str Mânzatu, Jud. Neamt, si extravilan UAT Pipirig	Nr. niveluri:1; S. construita la sol:73 mp; S. construita desfasurata:73 mp; Locuinta construita din lemn, pe fundatie de beton, acoperita cu tabla, data in folosinta in anul 1968.

B. Partea II. Proprietari și acte

Inscrieri privitoare la dreptul de proprietate și alte drepturi reale		Referințe
33613 / 28/12/2022		
Act Notarial nr. Contract de vânzare aut nr. 589, din 28/12/2022 emis de BIN Tudor V. VIOREL;		
B1	Intabulare, drept de PROPRIETATE, cu titlu de drept de cumpărare, dobandit prin Conventie, cota actuala 1/1, cota initiala 1/1 1) IACOB ANA - MARIA, bun propriu	A1
B2	Intabulare, drept de PROPRIETATE, cu titlu de drept de cumpărare, dobandit prin Conventie, cota actuala 1/1, cota initiala 1/1 1) IACOB ANA - MARIA, bun propriu	A1.1

C. Partea III. SARCINI .

Inscrieri privind dezmembramintele dreptului de proprietate, drepturi reale de garanție și sarcini	Referințe
NU SUNT	

Anexa Nr. 1 La Partea I

Teren

Nr cadastral	Suprafața (mp)*	Observații / Referințe
54443	Din acte: 3.631 Masurata: 3.643	

* Suprafața este determinată în planul de proiecție Stereo 70.

DETALII LINIARE IMOBIL



Date referitoare la teren

Crt	Categorie folosință	Intra vilan	Suprafața (mp)	Tarla	Parcelă	Nr. topo	Observații / Referințe
1	curți constructii	DA	449	-	-	-	
2	faneata	DA	1.927	-	-	-	
3	faneata	NU	1.267	-	-	-	

Date referitoare la construcții

Crt	Număr	Destinație construcție	Supraf. (mp)	Situație juridică	Observații / Referințe
A1.1		construcții de locuinte	73	Cu acte	Nr. niveluri:1; S. construita la sol:73 mp; S. construita desfasurata:73 mp; Locuinta construita din lemn, pe fundatie de beton, acoperita cu tabla, data in folosinta in anul 1968.

Lungime Segmente

1) Valorile lungimilor segmentelor sunt obținute din proiecție în plan.

Punct început	X / Y	Punct sfârșit	X / Y	Lungime segment (** (m)
1	578.361,673 640.733,214	2	578.373,807 640.758,02	27.615

Punct început	X / Y	Punct sfârșit	X / Y	Lungime segment (** (m)
2	578.373,807 640.758,02	3	578.404,863 640.816,707	66.398
3	578.404,863 640.816,707	4	578.422,223 640.843,154	31.636
4	578.422,223 640.843,154	5	578.429,573 640.854,352	13.395
5	578.429,573 640.854,352	6	578.450,779 640.886,569	38.57
6	578.450,779 640.886,569	7	578.450,051 640.889,304	2.83
7	578.450,051 640.889,304	8	578.438,335 640.901,008	16.56
8	578.438,335 640.901,008	9	578.435,199 640.903,779	4.185
9	578.435,199 640.903,779	10	578.435,087 640.903,878	0.149
10	578.435,087 640.903,878	11	578.433,86 640.904,962	1.637
11	578.433,86 640.904,962	12	578.430,113 640.899,444	6.67
12	578.430,113 640.899,444	13	578.361,323 640.779,584	138.197
13	578.361,323 640.779,584	14	578.352,095 640.764,734	17.484
14	578.352,095 640.764,734	15	578.359,643 640.741,964	23.988
15	578.359,643 640.741,964	1	578.361,673 640.733,214	8.982

** Lungimile segmentelor sunt determinate în planul de proiecție Stereo 70 și sunt rotunjite la 1 milimetru.

*** Distanța dintre puncte este formată din segmente cumulate ce sunt mai mici decât valoarea 1 milimetru.

**DATE DESPRE IMOBILUL NR. 5520**

Oficiul de Cadastru și Publicitate Imobiliară NEAMT
Biroul de Cadastru și Publicitate Imobiliară Targu-Neamt

A. Partea I. Descrierea imobilului

TEREN Intravilan

Adresa: Loc. Boboiesti, Str Mânzatu, Jud. Neamt

Nr. Crt	Nr cadastral Nr. topografic	Suprafața* (mp)	Observații / Referințe
A1		596	Sector cadastral:57 Teren neimprejmuit;

B. Partea II. Proprietari și acte

Inscrieri privitoare la dreptul de proprietate și alte drepturi reale		Referințe
/		
Act Administrativ nr. 14220, din 14/09/2023 emis de Primaria Com. Pipirig;		
B1	Inscrierea posesiei, drept de PROPRIETATE, dobandit prin Lege, cota actuala 1/1, cota initiala 1/1 1) LĂCĂTUȘU ALEXANDRU	A1

C. Partea III. SARCINI .

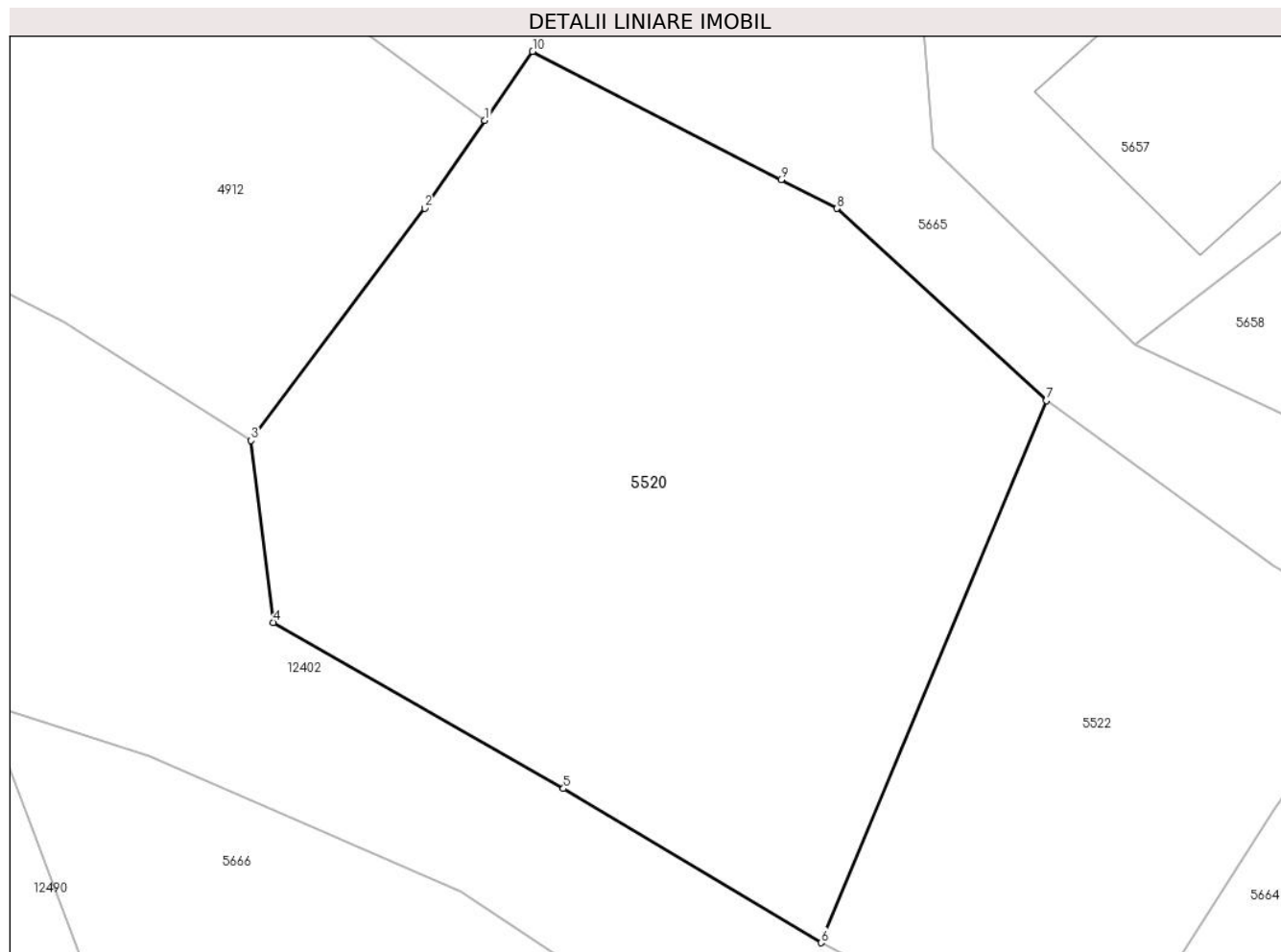
Inscrieri privind dezmembramintele dreptului de proprietate, drepturi reale de garanție și sarcini	Referințe
NU SUNT	

Anexa Nr. 1 La Partea I

Teren

Nr cadastral	Suprafața (mp)*	Observații / Referințe
	596	

* Suprafața este determinată în planul de proiecție Stereo 70.



Date referitoare la teren

Crt	Categorie folosință	Intra vilan	Suprafața (mp)	Tarla	Parcelă	Nr. topo	Observații / Referințe
1	faneata	DA	596	-	-	-	

Lungime Segmente

1) Valorile lungimilor segmentelor sunt obținute din proiecție în plan.

Punct început	X / Y	Punct sfârșit	X / Y	Lungime segment (** (m)
1	578.487,116 640.509,401	2	578.484,842 640.506,075	4.029
2	578.484,842 640.506,075	3	578.478,282 640.497,302	10.954
3	578.478,282 640.497,302	4	578.479,128 640.490,422	6.932
4	578.479,128 640.490,422	5	578.490,09 640.484,149	12.63
5	578.490,09 640.484,149	6	578.499,843 640.478,324	11.36

Punct început	X / Y	Punct sfârșit	X / Y	Lungime segment (** (m)
6	578.499,843 640.478,324	7	578.508,355 640.498,805	22.179
7	578.508,355 640.498,805	8	578.500,442 640.506,067	10.74
8	578.500,442 640.506,067	9	578.498,326 640.507,158	2.381
9	578.498,326 640.507,158	10	578.488,927 640.512,002	10.574
10	578.488,927 640.512,002	1	578.487,116 640.509,401	3.169

** Lungimile segmentelor sunt determinate în planul de proiecție Stereo 70 și sunt rotunjite la 1 milimetru.

*** Distanța dintre puncte este formată din segmente cumulate ce sunt mai mici decât valoarea 1 milimetru.

**DATE DESPRE IMOBILUL NR. 5522**

Oficiul de Cadastru și Publicitate Imobiliară NEAMT
Biroul de Cadastru și Publicitate Imobiliară Targu-Neamt

A. Partea I. Descrierea imobilului

TEREN Intravilan

Adresa: Loc. Boboiesti, Str Mânzatu, Jud. Neamt

Nr. Crt	Nr cadastral Nr. topografic	Suprafața* (mp)	Observații / Referințe
A1		294	Sector cadastral:57 Teren neimprejmuit;

B. Partea II. Proprietari și acte

Inscrieri privitoare la dreptul de proprietate și alte drepturi reale	Referințe
/	
Hotarare Judecatoreasca nr. 732, din 24/03/1999 emis de JUDECATORIA TÂRGU NEAMT;	
B1	Intabulare, drept de PROPRIETATE, dobandit prin Hotarare Judecatoreasca, cota actuala 1/1, cota initiala 1/1 1) GRIGORAȘ TEODORA

C. Partea III. SARCINI .

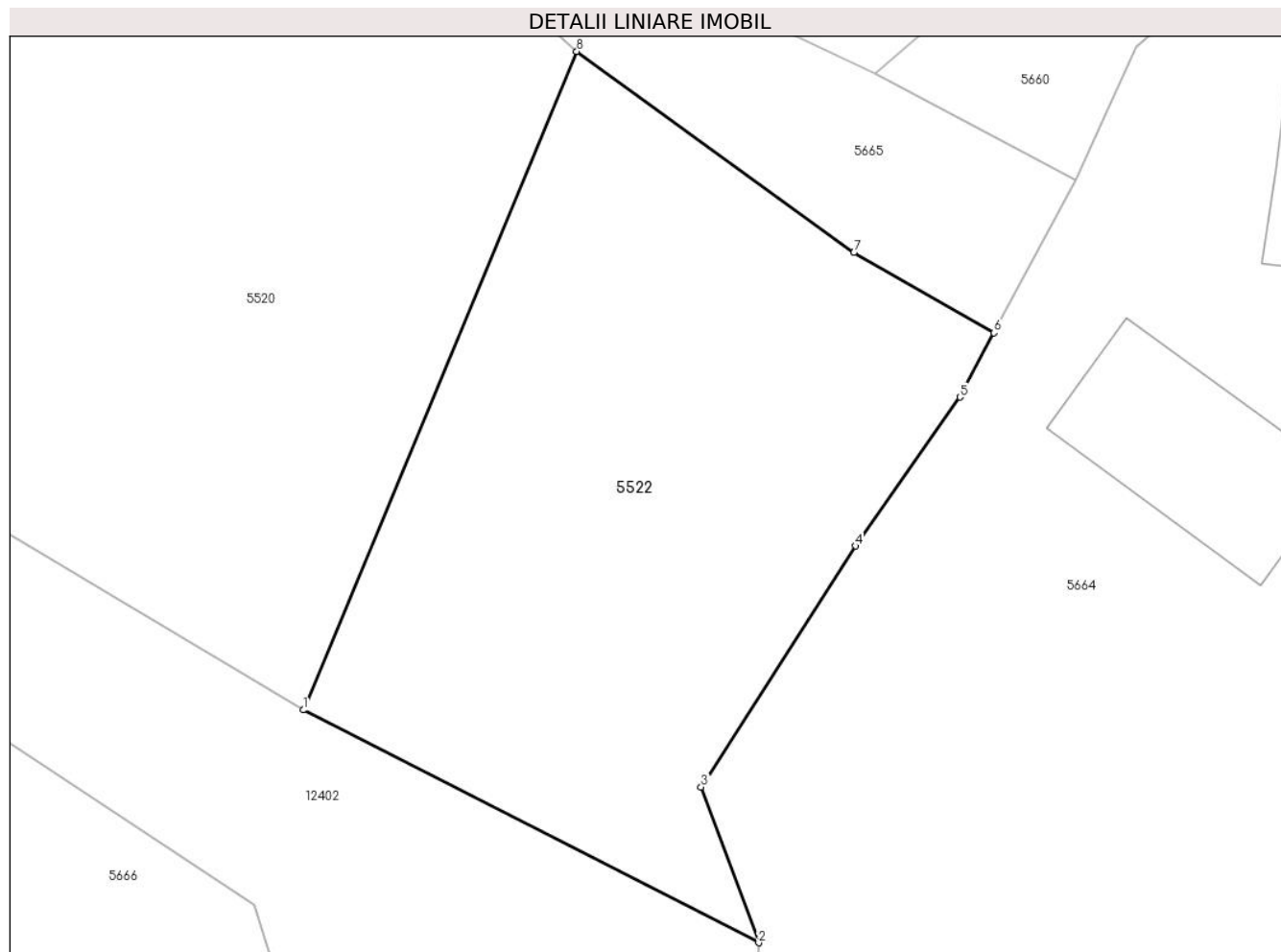
Inscrieri privind dezmembramintele dreptului de proprietate, drepturi reale de garanție și sarcini	Referințe
NU SUNT	

Anexa Nr. 1 La Partea I

Teren

Nr cadastral	Suprafața (mp)*	Observații / Referințe
	294	

* Suprafața este determinată în planul de proiecție Stereo 70.



Date referitoare la teren

Crt	Categorie folosință	Intra vilan	Suprafața (mp)	Tarla	Parcelă	Nr. topo	Observații / Referințe
1	faneata	DA	294	-	-	-	

Lungime Segmente

1) Valorile lungimilor segmentelor sunt obținute din proiecție în plan.

Punct început	X / Y	Punct sfârșit	X / Y	Lungime segment (** (m)
1	578.499,843 640.478,324	2	578.514,017 640.471,086	15.915
2	578.514,017 640.471,086	3	578.512,224 640.475,93	5.165
3	578.512,224 640.475,93	4	578.517,029 640.483,427	8.905
4	578.517,029 640.483,427	5	578.520,286 640.488,055	5.659
5	578.520,286 640.488,055	6	578.521,343 640.490,054	2.261

Punct început	X / Y	Punct sfârșit	X / Y	Lungime segment (** (m)
6	578.521,343 640.490,054	7	578.516,981 640.492,55	5.026
7	578.516,981 640.492,55	8	578.508,355 640.498,805	10.655
8	578.508,355 640.498,805	1	578.499,843 640.478,324	22.179

** Lungimile segmentelor sunt determinate în planul de proiecție Stereo 70 și sunt rotunjite la 1 milimetru.

*** Distanța dintre puncte este formată din segmente cumulate ce sunt mai mici decât valoarea 1 milimetru.

**DATE DESPRE IMOBILUL NR. 5571**

Oficiul de Cadastru și Publicitate Imobiliară NEAMT
Biroul de Cadastru și Publicitate Imobiliară Targu-Neamt

A. Partea I. Descrierea imobilului

TEREN Intravilan

Nr. CF vechi:290
Nr. cadastral vechi:345

Adresa: Loc. Boboiesti, Str Mânzatu, Jud. Neamt

Nr. Crt	Nr cadastral Nr. topografic	Suprafața* (mp)	Observații / Referințe
A1	50424	Din acte: 950 Masurata: 1.131	Sector cadastral:57 Teren imprejmuit;

Construcții

Crt	Nr cadastral Nr. topografic	Adresa	Observații / Referințe
A1.1		Loc. Boboiesti, Str Mânzatu, Jud. Neamt	Nr. niveluri:2; S. construita la sol:192 mp;
A1.2		Loc. Boboiesti, Str Mânzatu, Jud. Neamt	Nr. niveluri:1; S. construita la sol:128 mp;

B. Partea II. Proprietari și acte

Inscrieri privitoare la dreptul de proprietate și alte drepturi reale		Referințe
15701 / 30/12/2011		
Act Notarial nr. 0197820, din 16/12/2011 emis de BNP LAURA ANDRONACHE;		
B2	Intabulare, drept de PROPRIETATE, dobandit prin Conventie, cota actuala 1/1, cota initiala 1/1 1) LACATUSU VASILE 2) LACATUSU MARIA, - soti	A1
2858 / 21/07/2006		
Contract De Vanzare-Cumparare nr. 2268, din 20/07/2006 emis de BNP David Daniela;		
B3	Intabulare, drept de PROPRIETATE, dobandit prin Conventie, cota actuala 1/1, cota initiala 1/1 1) LACATUSU VASILE 2) LACATUSU MARIA, - soti <i>OBSERVATII: (provenita din conversia CF 287)</i>	A1.1
15701 / 30/12/2011		
Act Notarial nr. 0197820, din 16/12/2011 emis de BNP LAURA ANDRONACHE;		
B4	Constructia C1 din CFE 50424-C1 se transcrie in CFE 50424	A1.1
/		
Act Administrativ nr. 14187, din 14/09/2023 emis de PRIMARIA COMUNEI PIPIRIG;		
B5	Intabulare, drept de PROPRIETATE, dobandit prin Lege, cota actuala 1/1, cota initiala 1/1 1) LACATUSU VASILE 2) LACATUSU MARIA, - soti	A1.2

C. Partea III. SARCINI .

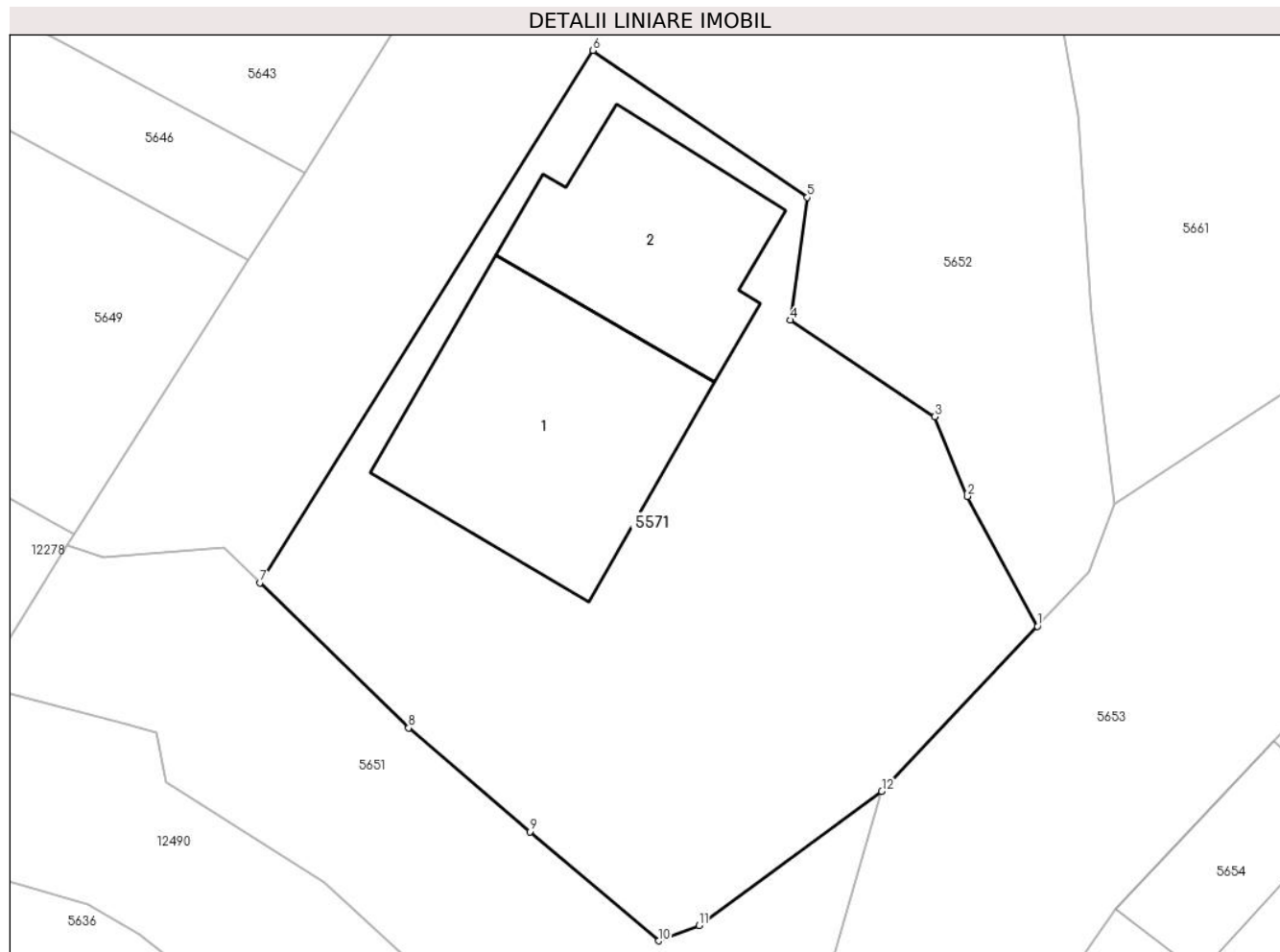
Inscrieri privind dezmembramintele dreptului de proprietate, drepturi reale de garanție și sarcini	Referințe
NU SUNT	

Anexa Nr. 1 La Partea I

Teren

Nr cadastral	Suprafața (mp)*	Observații / Referințe
50424	Din acte: 950 Masurata: 1.131	

* Suprafața este determinată în planul de proiecție Stereo 70.



Date referitoare la teren

Crt	Categorie folosință	Intra vilan	Suprafața (mp)	Tarla	Parcelă	Nr. topo	Observații / Referințe
1	curți constructii	DA	633	-	-	-	
2	faneata	DA	497	-	-	-	

Date referitoare la construcții

Crt	Număr	Destinație construcție	Supraf. (mp)	Situație juridică	Observații / Referințe
A1.1		construcții de locuințe	Din acte: 199 Masurata: 192	Cu acte	Nr. niveluri:2; S. construita la sol:192 mp;
A1.2		construcții de locuințe	128	Cu acte	Nr. niveluri:1; S. construita la sol:128 mp;

Lungime Segmente

1) Valorile lungimilor segmentelor sunt obținute din proiecție în plan.

Punct început	X / Y	Punct sfârșit	X / Y	Lungime segment (** (m)
1	578.483,748 640.618,657	2	578.479,913 640.625,783	8.092

Punct început	X / Y	Punct sfârșit	X / Y	Lungime segment (** (m)
2	578.479,913 640.625,783	3	578.478,118 640.630,143	4.715
3	578.478,118 640.630,143	4	578.470,187 640.635,446	9.541
4	578.470,187 640.635,446	5	578.471,124 640.642,172	6.791
5	578.471,124 640.642,172	6	578.459,375 640.650,23	14.247
6	578.459,375 640.650,23	7	578.441,107 640.621,048	34.428
7	578.441,107 640.621,048	8	578.449,266 640.613,081	11.404
8	578.449,266 640.613,081	9	578.455,904 640.607,386	8.746
9	578.455,904 640.607,386	10	578.462,983 640.601,414	9.262
10	578.462,983 640.601,414	11	578.465,181 640.602,244	2.349
11	578.465,181 640.602,244	12	578.475,211 640.609,606	12.442
12	578.475,211 640.609,606	1	578.483,748 640.618,657	12.442

** Lungimile segmentelor sunt determinate în planul de proiecție Stereo 70 și sunt rotunjite la 1 milimetru.

*** Distanța dintre puncte este formată din segmente cumulate ce sunt mai mici decât valoarea 1 milimetru.

**DATE DESPRE IMOBILUL NR. 5638**

Oficiul de Cadastru și Publicitate Imobiliară NEAMT
Biroul de Cadastru și Publicitate Imobiliară Targu-Neamt

A. Partea I. Descrierea imobilului

TEREN Necunoscut

Adresa: Loc. Boboiesti, Str Mânzatu, Jud. Neamt, si extravilan UAT Pipirig

Nr. Crt	Nr cadastral Nr. topografic	Suprafața* (mp)	Observații / Referințe
A1		9.327	Sector cadastral:57 Teren neimprejmuit;

B. Partea II. Proprietari și acte

Inscrieri privitoare la dreptul de proprietate și alte drepturi reale		Referințe
/		
Act Administrativ nr. 14220, din 14/09/2023 emis de PRIMARIA COMUNEI PIPIRIG;		
B1	Inscrierea posesiei, drept de PROPRIETATE, dobandit prin Lege, cota actuala 1/1, cota initiala 1/1 1) IACOB ELENA 2) IACOB GHEORGHE	A1

C. Partea III. SARCINI .

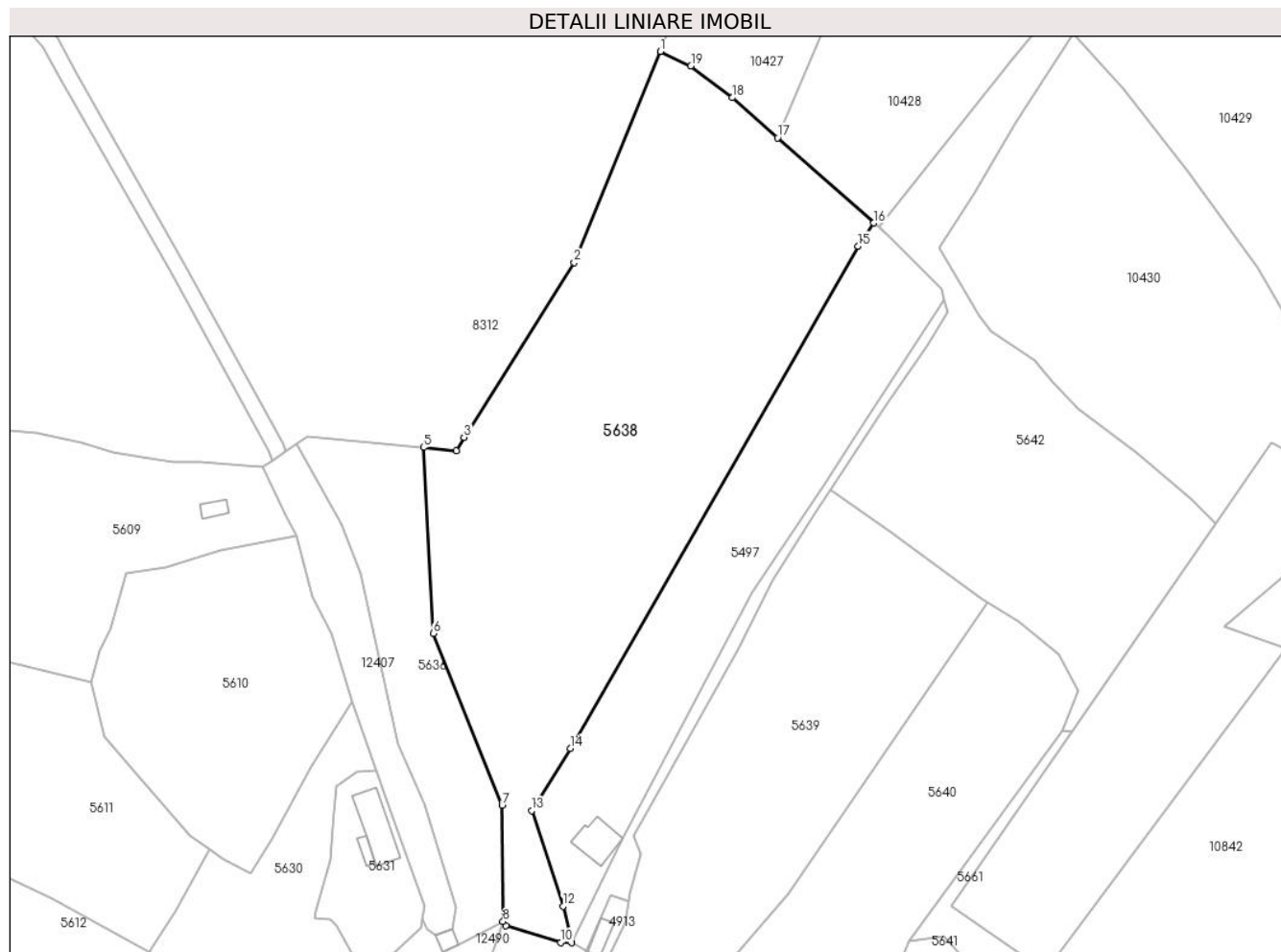
Inscrieri privind dezmembramintele dreptului de proprietate, drepturi reale de garanție și sarcini	Referințe
NU SUNT	

Anexa Nr. 1 La Partea I

Teren

Nr cadastral	Suprafața (mp)*	Observații / Referințe
	9.327	

* Suprafața este determinată în planul de proiecție Stereo 70.



Date referitoare la teren

Crt	Categorie folosință	Intravilan	Suprafața (mp)	Tarla	Parcelă	Nr. topo	Observații / Referințe
1	faneata	DA	5.325	-	-	-	
2	faneata	NU	4.002	-	-	-	

Lungime Segmente

1) Valorile lungimilor segmentelor sunt obținute din proiecție în plan.

Punct început	X / Y	Punct sfârșit	X / Y	Lungime segment (** (m)
1	578.382,866 640.945,88	2	578.362,317 640.895,506	54.404
2	578.362,317 640.895,506	3	578.335,963 640.853,822	49.316
3	578.335,963 640.853,822	4	578.334,085 640.850,632	3.702
4	578.334,085 640.850,632	5	578.326,297 640.851,393	7.825

Punct început	X / Y	Punct sfârșit	X / Y	Lungime segment (** (m)
5	578.326,297 640.851,393	6	578.328,584 640.806,984	44.468
6	578.328,584 640.806,984	7	578.345,061 640.766,077	44.101
7	578.345,061 640.766,077	8	578.345,276 640.738,283	27.795
8	578.345,276 640.738,283	9	578.345,992 640.737,314	1.205
9	578.345,992 640.737,314	10	578.359,058 640.733,27	13.678
10	578.359,058 640.733,27	11	578.361,673 640.733,214	2.616
11	578.361,673 640.733,214	12	578.359,643 640.741,964	8.982
12	578.359,643 640.741,964	13	578.352,095 640.764,734	23.988
13	578.352,095 640.764,734	14	578.361,323 640.779,584	17.484
14	578.361,323 640.779,584	15	578.430,113 640.899,444	138.197
15	578.430,113 640.899,444	16	578.433,86 640.904,962	6.67
16	578.433,86 640.904,962	17	578.410,861 640.925,284	30.691
17	578.410,861 640.925,284	18	578.400,063 640.934,825	14.409
18	578.400,063 640.934,825	19	578.390,168 640.942,455	12.495
19	578.390,168 640.942,455	1	578.382,866 640.945,88	8.065

** Lungimile segmentelor sunt determinate în planul de proiecție Stereo 70 și sunt rotunjite la 1 milimetru.

*** Distanța dintre puncte este formată din segmente cumulate ce sunt mai mici decât valoarea 1 milimetru.

**DATE DESPRE IMOBILUL NR. 5639**

Oficiul de Cadastru și Publicitate Imobiliară NEAMT
Biroul de Cadastru și Publicitate Imobiliară Targu-Neamt

A. Partea I. Descrierea imobilului

TEREN Intravilan

Adresa: Loc. Boboiesti, Str Mânzatu, Jud. Neamt

Nr. Crt	Nr cadastral Nr. topografic	Suprafața* (mp)	Observații / Referințe
A1		5.212	Sector cadastral:57 Teren neimprejmuit;

B. Partea II. Proprietari și acte

Inscrieri privitoare la dreptul de proprietate și alte drepturi reale	Referințe
/	
Act Administrativ nr. 14220, din 14/09/2023 emis de Primaria Com. Pipirig;	
B1	A1
Inscrierea posesiei, drept de PROPRIETATE, dobandit prin Lege, cota actuala 1/1, cota initiala 1/1	
1) ȘUTU IOAN	

C. Partea III. SARCINI .

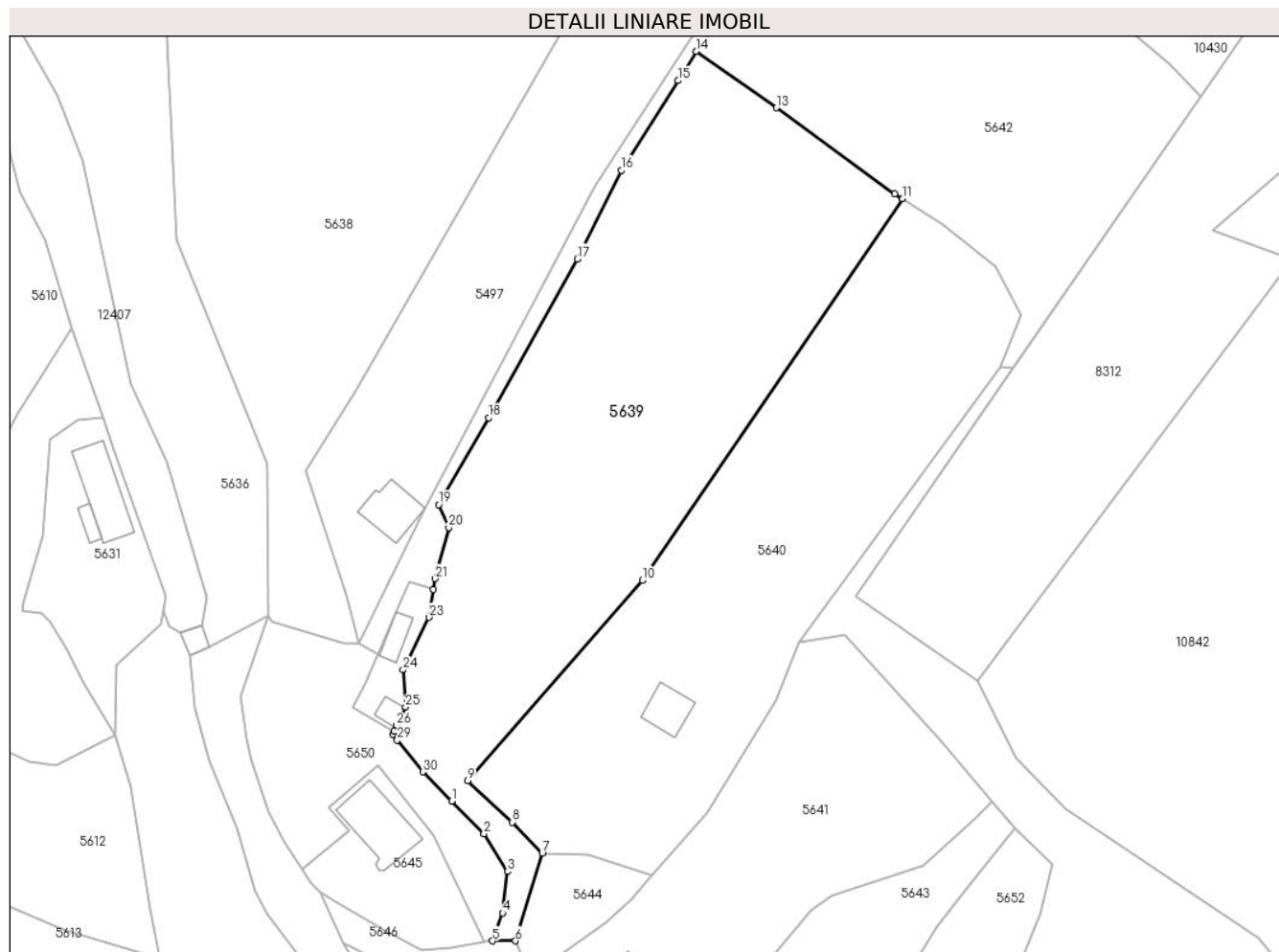
Inscrieri privind dezmembramintele dreptului de proprietate, drepturi reale de garanție și sarcini	Referințe
NU SUNT	

Anexa Nr. 1 La Partea I

Teren

Nr cadastral	Suprafața (mp)*	Observații / Referințe
	5.212	

* Suprafața este determinată în planul de proiecție Stereo 70.



Date referitoare la teren

Crt	Categorie folosință	Intravilan	Suprafața (mp)	Tarla	Parcelă	Nr. topo	Observații / Referințe
1	faneata	DA	5.212	-	-	-	

Lungime Segmente

1) Valorile lungimilor segmentelor sunt obținute din proiecție în plan.

Punct început	X / Y	Punct sfârșit	X / Y	Lungime segment (** (m)
1	578.378,716 640.704,507	2	578.384,596 640.698,53	8.384
3	578.388,951 640.691,665	4	578.388,042 640.684,069	7.65
5	578.386,131 640.678,988	6	578.390,364 640.678,988	4.233
7	578.395,264 640.694,97	8	578.389,789 640.700,644	7.885
9	578.381,608 640.708,189	10	578.413,524 640.744,758	48.538

Punct început	X / Y	Punct sfârșit	X / Y	Lungime segment (** (m)
2	578.384,596 640.698,53	3	578.388,951 640.691,665	8.13
4	578.388,042 640.684,069	5	578.386,131 640.678,988	5.428
6	578.390,364 640.678,988	7	578.395,264 640.694,97	16.716
8	578.389,789 640.700,644	9	578.381,608 640.708,189	11.129
10	578.413,524 640.744,758	11	578.461,086 640.814,45	84.375

Punct început	X / Y	Punct sfârșit	X / Y	Lungime segment (** (m)
11	578.461,086 640.814,45	12	578.459,659 640.815,351	1.688
13	578.437,979 640.831,032	14	578.423,417 640.841,343	17.843
15	578.420,055 640.836,001	16	578.409,679 640.819,627	19.385
17	578.401,63 640.803,467	18	578.385,453 640.774,484	33.192
19	578.376,368 640.758,622	20	578.378,199 640.754,414	4.589
21	578.375,724 640.745,101	22	578.375,39 640.743,108	2.021
23	578.374,541 640.738,049	24	578.369,84 640.728,45	10.688
25	578.370,292 640.721,669	26	578.368,616 640.718,322	3.743
27	578.368,173 640.717,23	28	578.367,94 640.716,654	0.621
29	578.368,785 640.715,613	30	578.373,49 640.709,82	7.463

Punct început	X / Y	Punct sfârșit	X / Y	Lungime segment (** (m)
12	578.459,659 640.815,351	13	578.437,979 640.831,032	26.757
14	578.423,417 640.841,343	15	578.420,055 640.836,001	6.312
16	578.409,679 640.819,627	17	578.401,63 640.803,467	18.054
18	578.385,453 640.774,484	19	578.376,368 640.758,622	18.28
20	578.378,199 640.754,414	21	578.375,724 640.745,101	9.636
22	578.375,39 640.743,108	23	578.374,541 640.738,049	5.13
24	578.369,84 640.728,45	25	578.370,292 640.721,669	6.796
26	578.368,616 640.718,322	27	578.368,173 640.717,23	1.178
28	578.367,94 640.716,654	29	578.368,785 640.715,613	1.341
30	578.373,49 640.709,82	1	578.378,716 640.704,507	7.452

** Lungimile segmentelor sunt determinate în planul de proiecție Stereo 70 și sunt rotunjite la 1 milimetru.

*** Distanța dintre puncte este formată din segmente cumulate ce sunt mai mici decât valoarea 1 milimetru.

**DATE DESPRE IMOBILUL NR. 5640**

Oficiul de Cadastru și Publicitate Imobiliară NEAMT
Biroul de Cadastru și Publicitate Imobiliară Targu-Neamt

A. Partea I. Descrierea imobilului

TEREN Intravilan

Adresa: Loc. Boboiesti, Str Mânzatu, Jud. Neamt

Nr. Crt	Nr cadastral Nr. topografic	Suprafața* (mp)	Observații / Referințe
A1	51822	Din acte: 4.298 Masurata: 4.299	Sector cadastral:57 Teren imprejmuit;

Construcții

Crt	Nr cadastral Nr. topografic	Adresa	Observații / Referințe
A1.1		Loc. Boboiesti, Str Mânzatu, Jud. Neamt	Nr. niveluri:1; S. construita la sol:54 mp;

B. Partea II. Proprietari și acte

Inscrieri privitoare la dreptul de proprietate și alte drepturi reale	Referințe
30136 / 17/11/2022	
Act Notarial nr. Act de lichidare a regimului comunității legale și partaj bunuri comune aut nr. 3655, din 15/11/2022 emis de NP David Daniela;	
B2	Intabulare, drept de PROPRIETATE, cu titlu de drept de partaj, dobandit prin Conventie, cota actuala 1/1, cota initiala 1/1 1) ȘUTU FLORIN
/	
Act Administrativ nr. 14187, din 14/09/2023 emis de PRIMARIA COMUNEI PIPIRIG;	
B3	Intabulare, drept de PROPRIETATE, dobandit prin Lege, cota actuala 1/1, cota initiala 1/1 1) ȘUTU FLORIN

C. Partea III. SARCINI .

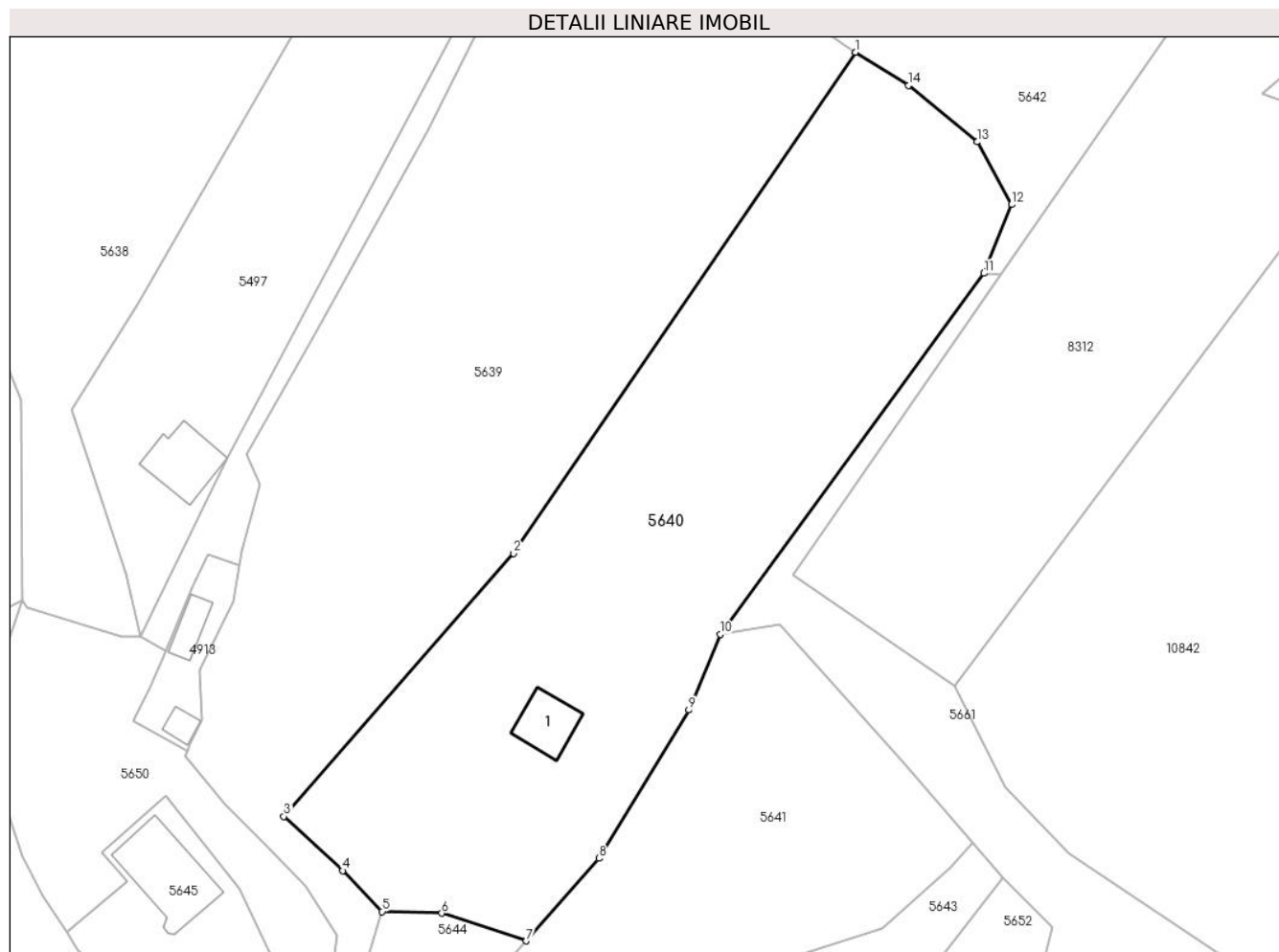
Inscrieri privind dezmembramintele dreptului de proprietate, drepturi reale de garanție și sarcini	Referințe
NU SUNT	

Anexa Nr. 1 La Partea I

Teren

Nr cadastral	Suprafața (mp)*	Observații / Referințe
51822	Din acte: 4.298 Masurata: 4.299	

* Suprafața este determinată în planul de proiecție Stereo 70.



Date referitoare la teren

Crt	Categorie folosință	Intra vilan	Suprafața (mp)	Tarla	Parcelă	Nr. topo	Observații / Referințe
1	curți constructii	DA	370	-	-	-	
2	faneata	DA	3.929	-	-	-	

Date referitoare la construcții

Crt	Număr	Destinație construcție	Supraf. (mp)	Situație juridică	Observații / Referințe
A1.1		construcții anexa	54	Cu acte	Nr. niveluri:1; S. construita la sol:54 mp;

Lungime Segmente

1) Valorile lungimilor segmentelor sunt obținute din proiecție în plan.

Punct început	X / Y	Punct sfârșit	X / Y	Lungime segment (** (m)
1	578.461,086 640.814,45	2	578.413,524 640.744,758	84.375
2	578.413,524 640.744,758	3	578.381,608 640.708,189	48.538
3	578.381,608 640.708,189	4	578.389,789 640.700,644	11.129

Punct început	X / Y	Punct sfârșit	X / Y	Lungime segment (** (m)
4	578.389,789 640.700,644	5	578.395,264 640.694,97	7.885
5	578.395,264 640.694,97	6	578.403,554 640.694,734	8.293
6	578.403,554 640.694,734	7	578.415,325 640.690,89	12.383
7	578.415,325 640.690,89	8	578.425,4 640.702,36	15.267
8	578.425,4 640.702,36	9	578.437,883 640.723,004	24.125
9	578.437,883 640.723,004	10	578.442,255 640.733,508	11.378
10	578.442,255 640.733,508	11	578.478,913 640.783,717	62.167
11	578.478,913 640.783,717	12	578.482,752 640.793,281	10.306
12	578.482,752 640.793,281	13	578.477,966 640.801,984	9.932
13	578.477,966 640.801,984	14	578.468,421 640.809,818	12.348
14	578.468,421 640.809,818	1	578.461,086 640.814,45	8.675

** Lungimile segmentelor sunt determinate în planul de proiecție Stereo 70 și sunt rotunjite la 1 milimetru.

*** Distanța dintre puncte este formată din segmente cumulate ce sunt mai mici decât valoarea 1 milimetru.

**DATE DESPRE IMOBILUL NR. 5641**

Oficiul de Cadastru și Publicitate Imobiliară NEAMT
Biroul de Cadastru și Publicitate Imobiliară Targu-Neamt

A. Partea I. Descrierea imobilului

TEREN Intravilan

Adresa: Loc. Boboiesti, Str Mânzatu, Jud. Neamt

Nr. Crt	Nr cadastral Nr. topografic	Suprafața* (mp)	Observații / Referințe
A1	50814	Din acte: 2.188 Masurata: 2.582	Sector cadastral:57 Teren imprejmuit;

Construcții

Crt	Nr cadastral Nr. topografic	Adresa	Observații / Referințe
A1.1		Loc. Boboiesti, Str Mânzatu, Jud. Neamt	Nr. niveluri:2; S. construita la sol:70 mp; S. construita desfasurata:140 mp; Locuinta, (P+M)

B. Partea II. Proprietari și acte

Inscrieri privitoare la dreptul de proprietate și alte drepturi reale		Referințe
19324 / 23/11/2012		
Act Administrativ nr. 38, din 30/09/2011 emis de CONSILIUL LOCAL AL COMUNEI PIPIRIG (anexa nr. 2 la HCL 38/30.09.2011);		
B1	Intabulare, drept de PROPRIETATE, dobandit prin Lege, cota actuala 1/1, cota initiala 1/1 1) COMUNA PIPIRIG - DOMENIU PRIVAT , CIF:2614228	A1
19146 / 25/07/2022		
Act Notarial nr. CONTRACT DE DONATIE aut. nr. 3263, din 22/07/2022 emis de BIN Teodorescu Mihaela;		
B2	Intabulare, drept de PROPRIETATE, cu titlu de drept de DONAȚIE, pe stadiu de execuție în proporție de 40%, dobandit prin Conventie, cota actuala 1/1, cota initiala 1/1 1) LUPU IOANA , bun propriu	A1.1
8424 / 09/04/2021		
Act Administrativ nr. Certificat de atestare a edificării construcției nr. 11249, din 24/09/2020 emis de Comuna Pipirig;		
B2	Se notează actualizarea in cartea funciară ca urmare a schimbării categoriei de folosință din teren fâneată în suprafață de 2188 mp în teren curți construcții în suprafață de 170 mp și teren fâneată în suprafață de 2018 mp	A1

C. Partea III. SARCINI

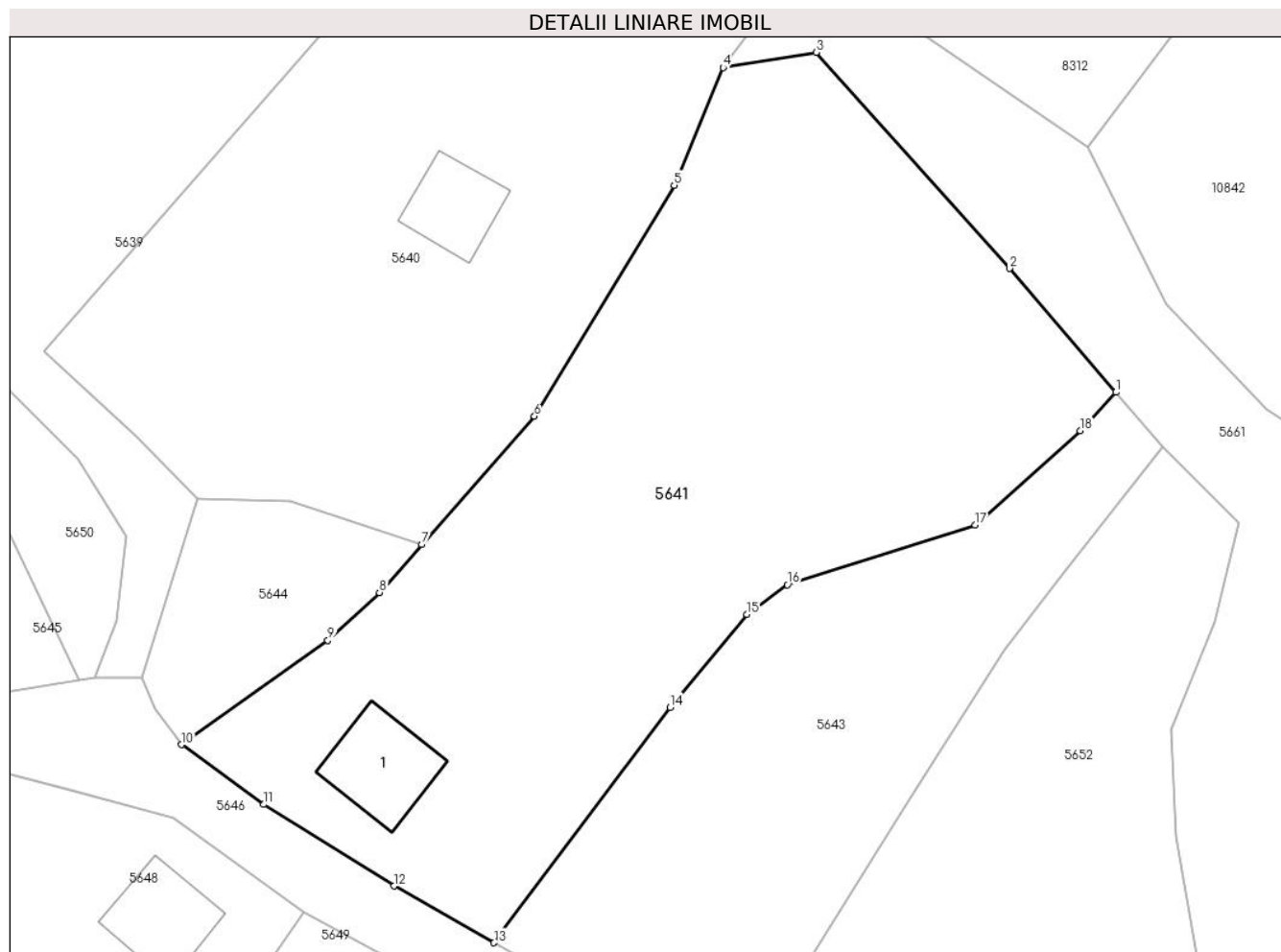
Inscrieri privind dezmembramintele dreptului de proprietate, drepturi reale de garanție și sarcini		Referințe
8424 / 09/04/2021		
Act Notarial nr. Declarație aut nr. 1599, din 31/03/2021 emis de BIN Teodorescu Mihaela;		
C1	Intabulare, drept de SUPERFICIE, asupra terenului aferent construcției C1 pentru o durată de 99 ani 1) LUPU CHIRIAC	A1
5569 / 27/02/2023		
Hotarare Judecatoreasca nr. Sentința civilă nr. 14, din 01/02/2022 emis de JUDECATORIA TARGU NEAMT;		
C1	Se notează respingerea cererii având ca obiect notare urmărire silită la solicitarea BEJ Ciobanu Vasile Bogdan	A1.1

Anexa Nr. 1 La Partea I

Teren

Nr cadastral	Suprafața (mp)*	Observații / Referințe
50814	Din acte: 2.188 Masurata: 2.582	

* Suprafața este determinată în planul de proiecție Stereo 70.



Date referitoare la teren

Crt	Categorie folosință	Intra vilan	Suprafața (mp)	Tarla	Parcelă	Nr. topo	Observații / Referințe
1	curți constructii	DA	395	-	-	-	
2	faneata	DA	2.187	-	-	-	

Date referitoare la construcții

Crt	Număr	Destinație construcție	Supraf. (mp)	Situație juridică	Observații / Referințe
A1.1		construcții de locuințe	Din acte: 140 Masurata: 70	Cu acte	Nr. niveluri:2; S. construita la sol:70 mp; S. construita desfasurata:140 mp; Locuinta, (P+M)

Lungime Segmente

1) Valorile lungimilor segmentelor sunt obținute din proiecție în plan.

Punct început	X / Y	Punct sfârșit	X / Y	Lungime segment (** (m)
1	578.477,355 640.704,5	2	578.467,86 640.715,561	14.577
2	578.467,86 640.715,561	3	578.450,587 640.734,87	25.907

Punct început	X / Y	Punct sfârşit	X / Y	Lungime segment (** (m)
3	578.450,587 640.734,87	4	578.442,255 640.733,508	8.443
4	578.442,255 640.733,508	5	578.437,883 640.723,004	11.378
5	578.437,883 640.723,004	6	578.425,4 640.702,36	24.125
6	578.425,4 640.702,36	7	578.415,325 640.690,89	15.267
7	578.415,325 640.690,89	8	578.411,553 640.686,596	5.715
8	578.411,553 640.686,596	9	578.406,939 640.682,342	6.276
9	578.406,939 640.682,342	10	578.393,869 640.673,006	16.062
10	578.393,869 640.673,006	11	578.401,224 640.667,671	9.086
11	578.401,224 640.667,671	12	578.412,865 640.660,386	13.733
12	578.412,865 640.660,386	13	578.421,79 640.655,311	10.267
13	578.421,79 640.655,311	14	578.437,529 640.676,347	26.272
14	578.437,529 640.676,347	15	578.444,389 640.684,636	10.76
15	578.444,389 640.684,636	16	578.448,005 640.687,304	4.494
16	578.448,005 640.687,304	17	578.464,8 640.692,627	17.618
17	578.464,8 640.692,627	18	578.474,179 640.701,071	12.62
18	578.474,179 640.701,071	1	578.477,355 640.704,5	4.674

** Lungimile segmentelor sunt determinate în planul de proiecţie Stereo 70 şi sunt rotunjite la 1 milimetru.

*** Distanţa dintre puncte este formată din segmente cumulate ce sunt mai mici decât valoarea 1 milimetru.

**DATE DESPRE IMOBILUL NR. 5642**

Oficiul de Cadastru și Publicitate Imobiliară NEAMT
Biroul de Cadastru și Publicitate Imobiliară Targu-Neamt

A. Partea I. Descrierea imobilului

TEREN Extravilan

Adresa: Jud. Neamt

Nr. Crt	Nr cadastral Nr. topografic	Suprafața* (mp)	Observații / Referințe
A1		5.066	Sector cadastral:57 Teren neimprejmuit;

B. Partea II. Proprietari și acte

Inscrieri privitoare la dreptul de proprietate și alte drepturi reale		Referințe
/		
Act Administrativ nr. 14220, din 14/09/2023 emis de Primaria Com. Pipirig;		
B1	Inscrierea posesiei, drept de PROPRIETATE, dobandit prin Lege, cota actuala 1/1, cota initiala 1/1 1) LUPU ȘTEFANA 2) LUPU CHIRIAC	A1

C. Partea III. SARCINI .

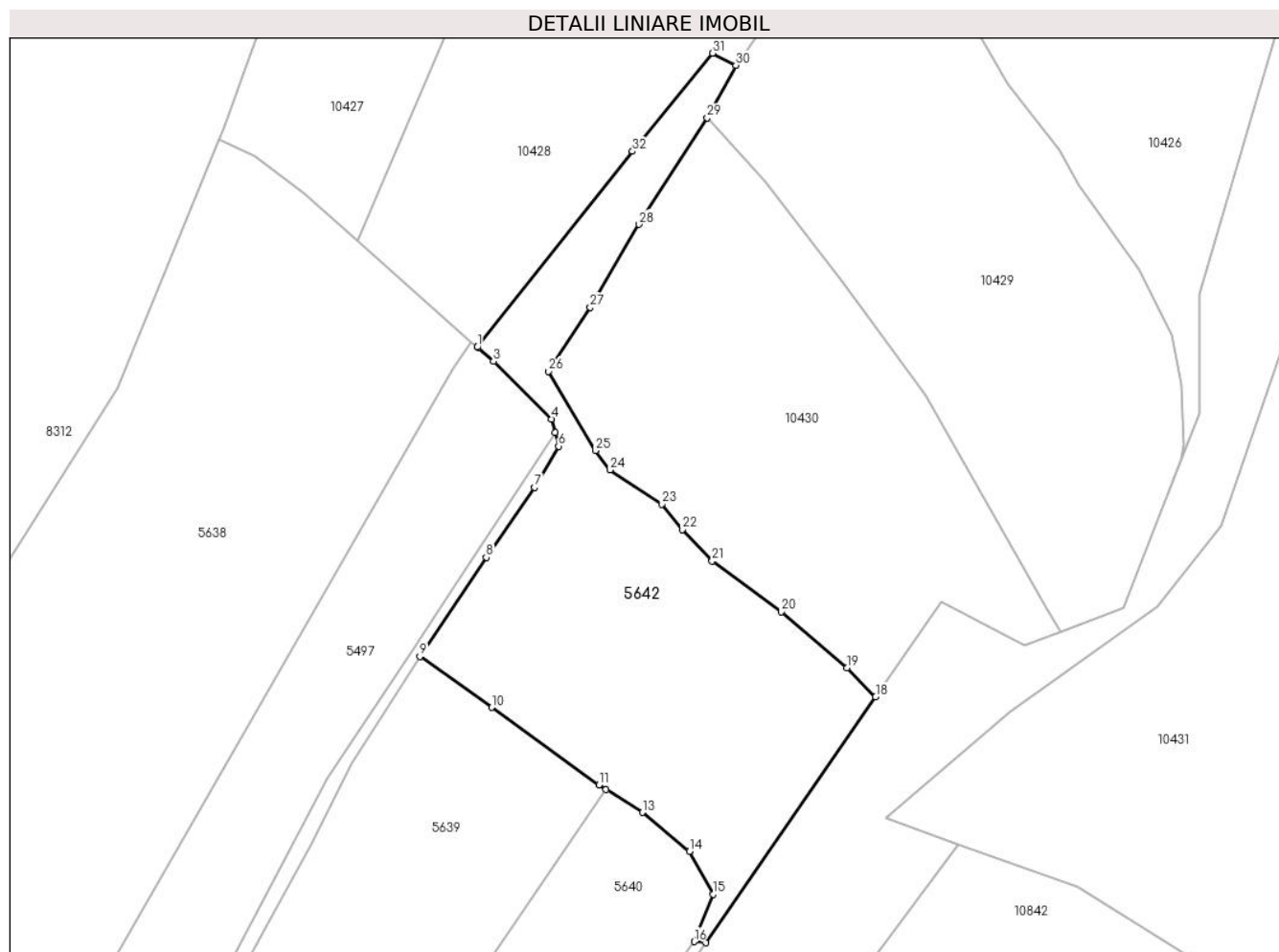
Inscrieri privind dezmembramintele dreptului de proprietate, drepturi reale de garanție și sarcini	Referințe
NU SUNT	

Anexa Nr. 1 La Partea I

Teren

Nr cadastral	Suprafața (mp)*	Observații / Referințe
	5.066	

* Suprafața este determinată în planul de proiecție Stereo 70.



Date referitoare la teren

Crt	Categorie folosință	Intravilan	Suprafața (mp)	Tarla	Parcelă	Nr. topo	Observații / Referințe
1	faneata	NU	5.066	-	-	-	

Lungime Segmente

1) Valorile lungimilor segmentelor sunt obținute din proiecție în plan.

Punct început	X / Y	Punct sfârșit	X / Y	Lungime segment (** (m)
1	578.435,087 640.903,878	2	578.435,199 640.903,779	0.149
3	578.438,335 640.901,008	4	578.450,051 640.889,304	16.56
5	578.450,779 640.886,569	6	578.451,507 640.883,834	2.83
7	578.446,59 640.875,489	8	578.436,88 640.861,347	17.155
9	578.423,417 640.841,343	10	578.437,979 640.831,032	17.843

Punct început	X / Y	Punct sfârșit	X / Y	Lungime segment (** (m)
2	578.435,199 640.903,779	3	578.438,335 640.901,008	4.185
4	578.450,051 640.889,304	5	578.450,779 640.886,569	2.83
6	578.451,507 640.883,834	7	578.446,59 640.875,489	9.686
8	578.436,88 640.861,347	9	578.423,417 640.841,343	24.112
10	578.437,979 640.831,032	11	578.459,659 640.815,351	26.757

Punct început	X / Y	Punct sfârșit	X / Y	Lungime segment (** (m)
11	578.459,659 640.815,351	12	578.461,086 640.814,45	1.688
13	578.468,421 640.809,818	14	578.477,966 640.801,984	12.348
15	578.482,752 640.793,281	16	578.478,913 640.783,717	10.306
17	578.481,255 640.783,486	18	578.515,615 640.833,198	60.431
19	578.509,785 640.839,02	20	578.496,511 640.850,368	17.464
21	578.482,532 640.860,613	22	578.476,515 640.867,006	8.779
23	578.472,368 640.872,144	24	578.461,915 640.879,037	12.521
25	578.458,953 640.882,965	26	578.449,485 640.898,986	18.61
27	578.457,906 640.911,919	28	578.467,747 640.928,67	19.428
29	578.481,552 640.950,186	30	578.487,355 640.960,796	12.093
31	578.482,646 640.963,249	32	578.466,429 640.943,432	25.607

Punct început	X / Y	Punct sfârșit	X / Y	Lungime segment (** (m)
12	578.461,086 640.814,45	13	578.468,421 640.809,818	8.675
14	578.477,966 640.801,984	15	578.482,752 640.793,281	9.932
16	578.478,913 640.783,717	17	578.481,255 640.783,486	2.353
18	578.515,615 640.833,198	19	578.509,785 640.839,02	8.239
20	578.496,511 640.850,368	21	578.482,532 640.860,613	17.331
22	578.476,515 640.867,006	23	578.472,368 640.872,144	6.603
24	578.461,915 640.879,037	25	578.458,953 640.882,965	4.92
26	578.449,485 640.898,986	27	578.457,906 640.911,919	15.433
28	578.467,747 640.928,67	29	578.481,552 640.950,186	25.564
30	578.487,355 640.960,796	31	578.482,646 640.963,249	5.31
32	578.466,429 640.943,432	1	578.435,087 640.903,878	50.466

** Lungimile segmentelor sunt determinate în planul de proiecție Stereo 70 și sunt rotunjite la 1 milimetru.

*** Distanța dintre puncte este formată din segmente cumulate ce sunt mai mici decât valoarea 1 milimetru.

**DATE DESPRE IMOBILUL NR. 5643**

Oficiul de Cadastru și Publicitate Imobiliară NEAMT
Biroul de Cadastru și Publicitate Imobiliară Targu-Neamt

A. Partea I. Descrierea imobilului

TEREN Intravilan

Adresa: Loc. Boboiesti, Str Mânzatu, Jud. Neamt

Nr. Crt	Nr cadastral Nr. topografic	Suprafața* (mp)	Observații / Referințe
A1	50494	Din acte: 720 Masurata: 1.224	Sector cadastral:57 Teren imprejmuit;

B. Partea II. Proprietari și acte

Inscrieri privitoare la dreptul de proprietate și alte drepturi reale	Referințe
8185 / 22/05/2012	
Act Administrativ nr. 38, din 30/09/2011 emis de CONSILIUL LOCAL AL COMUNEI PIPIRIG (lista inventar la HCL 38/30.09.2011, certificat fiscal nr. 5236/09.05.2012 Primaria Pipirig);	
B1	A1
Intabulare, drept de PROPRIETATE, dobandit prin Lege, cota actuala 1/1, cota initiala 1/1 1) COMUNA PIPIRIG , CIF:2614228, domeniul privat	
28624 / 21/11/2014	
Act Administrativ nr. 2 - contract de concesiune, din 06/01/1997 emis de PRIMARIA PIPIRIG;	
B2	A1
Intabulare, drept de CONCESIUNE pentru o perioada de 99 ani, dobandit prin Conventie 1) AGAPIE IOAN	

C. Partea III. SARCINI .

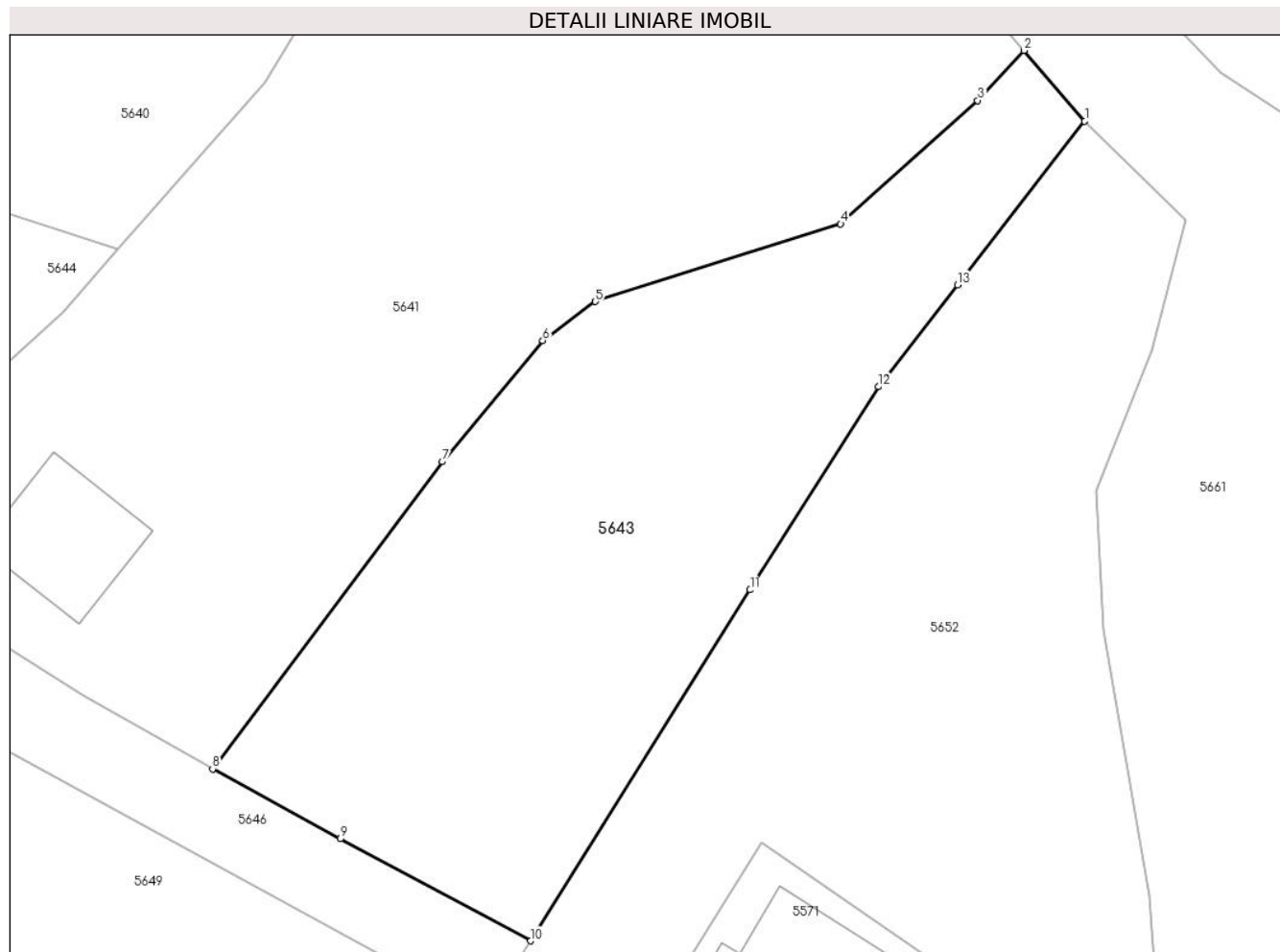
Inscrieri privind dezmembramintele dreptului de proprietate, drepturi reale de garanție și sarcini	Referințe
NU SUNT	

Anexa Nr. 1 La Partea I

Teren

Nr cadastral	Suprafața (mp)*	Observații / Referințe
50494	Din acte: 720 Masurata: 1.224	

* Suprafața este determinată în planul de proiecție Stereo 70.



Date referitoare la teren

Crt	Categorie folosință	Intra vilan	Suprafața (mp)	Tarla	Parcelă	Nr. topo	Observații / Referințe
1	faneata	DA	1.224	-	-	-	

Lungime Segmente

1) Valorile lungimilor segmentelor sunt obținute din proiecție în plan.

Punct început	X / Y	Punct sfârșit	X / Y	Lungime segment (** (m)
1	578.481,511 640.699,658	2	578.477,355 640.704,5	6.381
2	578.477,355 640.704,5	3	578.474,179 640.701,071	4.674
3	578.474,179 640.701,071	4	578.464,8 640.692,627	12.62
4	578.464,8 640.692,627	5	578.448,005 640.687,304	17.618
5	578.448,005 640.687,304	6	578.444,389 640.684,636	4.494

Punct început	X / Y	Punct sfârșit	X / Y	Lungime segment (** (m)
6	578.444,389 640.684,636	7	578.437,529 640.676,347	10.76
7	578.437,529 640.676,347	8	578.421,79 640.655,311	26.272
8	578.421,79 640.655,311	9	578.430,526 640.650,525	9.961
9	578.430,526 640.650,525	10	578.443,565 640.643,54	14.792
10	578.443,565 640.643,54	11	578.458,598 640.667,569	28.344
11	578.458,598 640.667,569	12	578.467,385 640.681,479	16.453
12	578.467,385 640.681,479	13	578.472,807 640.688,457	8.837
13	578.472,807 640.688,457	1	578.481,511 640.699,658	14.185

** Lungimile segmentelor sunt determinate în planul de proiecție Stereo 70 și sunt rotunjite la 1 milimetru.

*** Distanța dintre puncte este formată din segmente cumulate ce sunt mai mici decât valoarea 1 milimetru.

**DATE DESPRE IMOBILUL NR. 5644**

Oficiul de Cadastru și Publicitate Imobiliară NEAMT
Biroul de Cadastru și Publicitate Imobiliară Targu-Neamt

A. Partea I. Descrierea imobilului

TEREN Intravilan

Adresa: Loc. Boboiesti, Str Mânzatu, Jud. Neamt

Nr. Crt	Nr cadastral Nr. topografic	Suprafața* (mp)	Observații / Referințe
A1	51897	300	Sector cadastral:57 Teren neimpregmuit;

B. Partea II. Proprietari și acte

Inscrieri privitoare la dreptul de proprietate și alte drepturi reale		Referințe
1937 / 20/01/2015		
Act Administrativ nr. 58 - hotarare, din 12/12/2014 emis de HCL AL COMUNEI PIPIRIG (anexa nr. 2 la HCL 58/2014);		
B1	Intabulare, drept de PROPRIETATE, dobandit prin Lege, cota actuala 1/1, cota initiala 1/1 1) COMUNA PIPIRIG , CIF:2614228, - domeniu privat	A1

C. Partea III. SARCINI

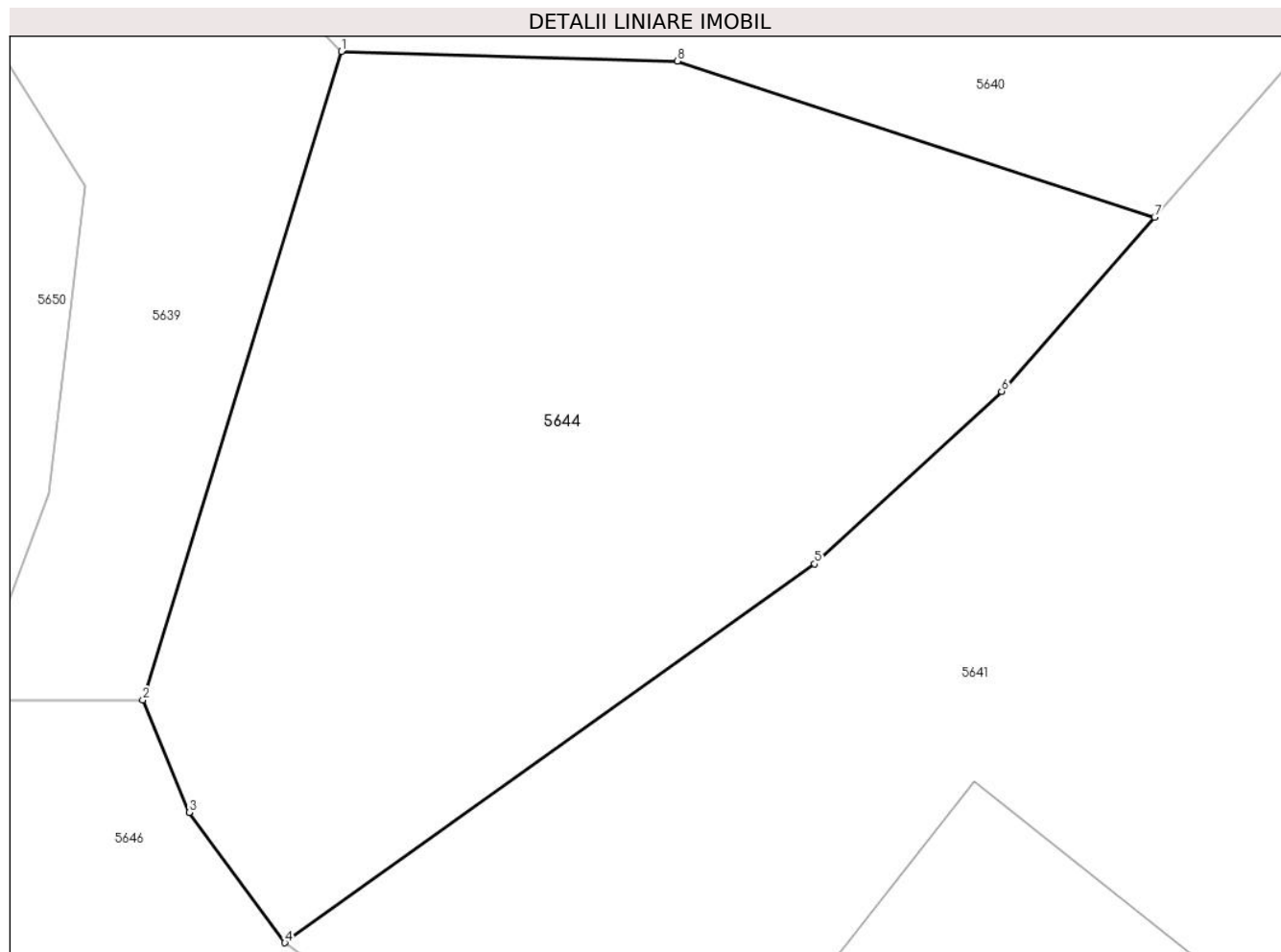
Inscrieri privind dezmembramintele dreptului de proprietate, drepturi reale de garanție și sarcini		Referințe
/		
Act Administrativ nr. 8, din 01/11/2014 emis de CONSILIUL LOCAL AL COM. PIPIRIG;		
C1	Intabulare, drept de CONCESIUNE pe o perioadă de 49 de ani, începând cu data de 01.11.2014, dobandit prin Conventie, cota actuala 1/1, cota initiala 1/1 1) ȘUTU FLORIN	A1

Anexa Nr. 1 La Partea I

Teren

Nr cadastral	Suprafața (mp)*	Observații / Referințe
51897	300	

* Suprafața este determinată în planul de proiecție Stereo 70.



Date referitoare la teren

Crt	Categorie folosință	Intravilan	Suprafața (mp)	Tarla	Parcelă	Nr. topo	Observații / Referințe
1	faneata	DA	300	-	-	-	

Lungime Segmente

1) Valorile lungimilor segmentelor sunt obținute din proiecție în plan.

Punct început	X / Y	Punct sfârșit	X / Y	Lungime segment (** (m)
1	578.395,264 640.694,97	2	578.390,364 640.678,988	16.716
2	578.390,364 640.678,988	3	578.391,509 640.676,221	2.995
3	578.391,509 640.676,221	4	578.393,869 640.673,006	3.988
4	578.393,869 640.673,006	5	578.406,939 640.682,342	16.062
5	578.406,939 640.682,342	6	578.411,553 640.686,596	6.276

Punct început	X / Y	Punct sfârșit	X / Y	Lungime segment (** (m)
6	578.411,553 640.686,596	7	578.415,325 640.690,89	5.715
7	578.415,325 640.690,89	8	578.403,554 640.694,734	12.383
8	578.403,554 640.694,734	1	578.395,264 640.694,97	8.293

** Lungimile segmentelor sunt determinate în planul de proiecție Stereo 70 și sunt rotunjite la 1 milimetru.

*** Distanța dintre puncte este formată din segmente cumulate ce sunt mai mici decât valoarea 1 milimetru.

**DATE DESPRE IMOBILUL NR. 5645**

Oficiul de Cadastru și Publicitate Imobiliară NEAMT
Biroul de Cadastru și Publicitate Imobiliară Targu-Neamt

A. Partea I. Descrierea imobilului

TEREN Intravilan

Adresa: Loc. Boboiesti, Jud. Neamt

Nr. Crt	Nr cadastral Nr. topografic	Suprafața* (mp)	Observații / Referințe
A1	50256	Din acte: 500 Masurata: 575	Sector cadastral:57 Teren imprejmuit;

Construcții

Crt	Nr cadastral Nr. topografic	Adresa	Observații / Referințe
A1.1	50256-C1	Loc. Boboiesti, Jud. Neamt	Nr. niveluri:2; S. construita la sol:120 mp; S. construita desfasurata:236 mp; LOCUINTA (P+M), construita intre anii 2015-2018 .

B. Partea II. Proprietari și acte

Inscrieri privitoare la dreptul de proprietate și alte drepturi reale		Referințe
7127 / 22/10/2010		
Act Administrativ nr. 38, din 17/08/2009 emis de Consilul Local Pipirig (act administrativ nr Certificat de atestare fiscala nr. 19552 din 20.12.2023, emis de PRIMARIA PIPIRIG);		
B1	Intabulare, drept de PROPRIETATE, dobandit prin Lege, cota actuala 1/1, cota initiala 1/1 1) COMUNA PIPIRIG (DOMENIU PRIVAT) , CIF:2614228	A1
34358 / 29/12/2023		
Act Administrativ nr. Certificat de atestare a edificarii constructiei nr. 18285, din 22/11/2023 emis de PRIMARIA PIPIRIG (act administrativ nr Certificat de atestare fiscala nr. 19552 din 20.12.2023, emis de PRIMARIA PIPIRIG);		
B1	Intabulare, drept de PROPRIETATE, dobandit prin Construire, cota actuala 1/1, cota initiala 1/1 1) IACOB GHEORGHE	A1.1
Act Notarial nr. Declaratie aut nr. 6282, din 11/12/2023 emis de BIN TEODORESCU MIHAELA (act administrativ nr Certificat de atestare fiscala nr. 19552 din 20.12.2023, emis de PRIMARIA PIPIRIG);		
B2	Se notează actualizarea informațiilor cadastrale ca urmare a modificării suprafeței imobilului de la suprafața de 500 mp la suprafața de 575 mp	A1
Act Administrativ nr. Certificat de atestare a edificarii constructiei nr. 18285, din 22/11/2023 emis de PRIMARIA PIPIRIG (act administrativ nr Certificat de atestare fiscala nr. 19552 din 20.12.2023, emis de PRIMARIA PIPIRIG);		
B3	Se notează actualizarea informațiilor cadastrale ca urmare a schimbării categoriei de folosință a suprafeței de 575 mp din teren fânețe în teren curți construcții	A1

C. Partea III. SARCINI

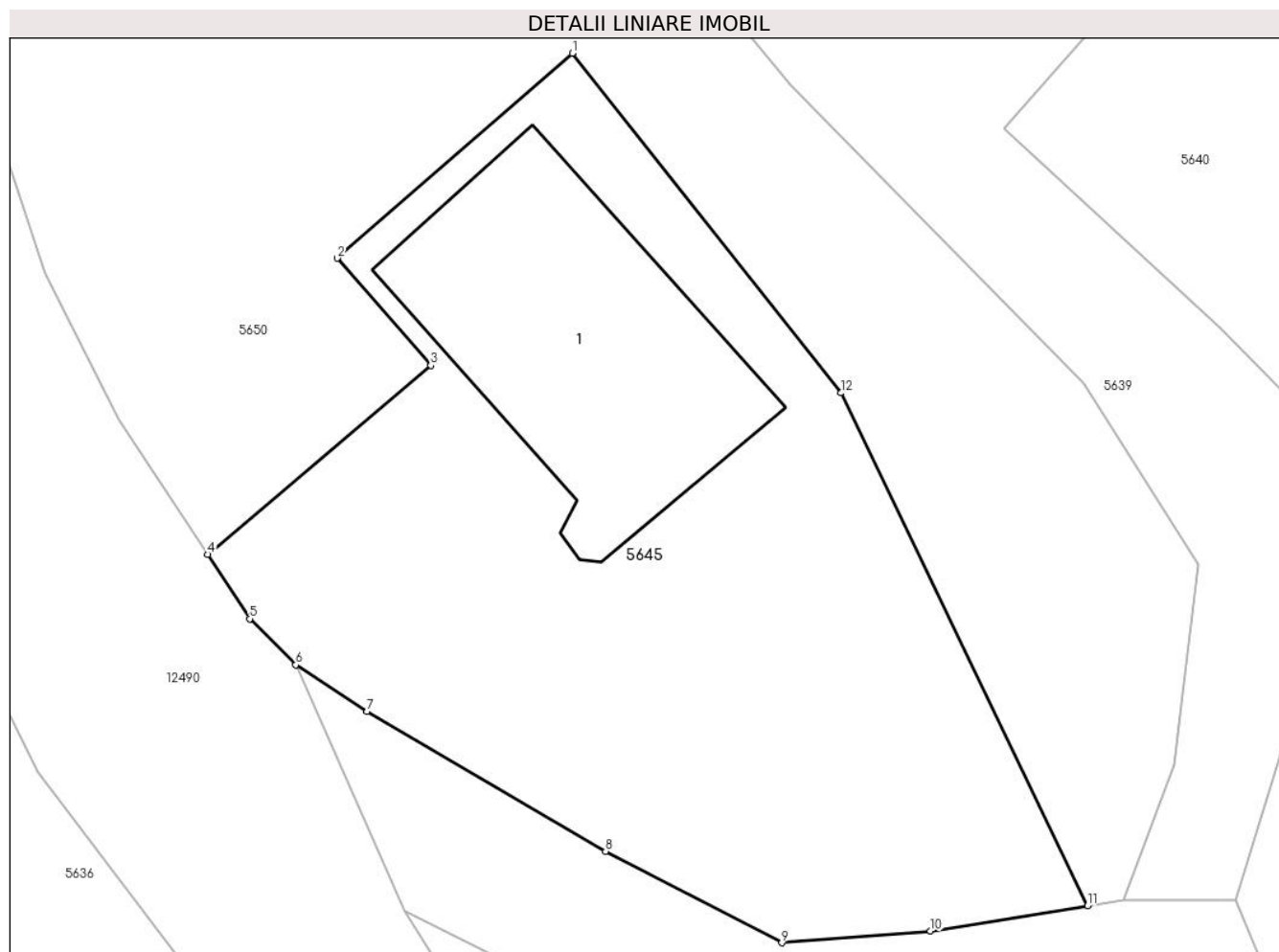
Inscrieri privind dezmembramentele dreptului de proprietate, drepturi reale de garanție și sarcini		Referințe
7774 / 18/11/2010		
Act Administrativ nr. 4, din 06/10/1997 emis de PRIMARIA PIPIRIG (act administrativ nr Certificat de atestare fiscala nr. 19552 din 20.12.2023, emis de PRIMARIA PIPIRIG);		
C2	Intabulare, drept de CONCESIUNE pentru o perioada de 99 ani 1) IACOB GHEORGHE	A1
7968 / 24/11/2010		
Act Administrativ nr. 0, din 24/11/2010 emis de ISTRATE CONSTANTIN (act administrativ nr Certificat de atestare fiscala nr. 19552 din 20.12.2023, emis de PRIMARIA PIPIRIG);		
C3	Se indreapta eroarea materiala strecurata la inregistrarea cererii nr. 7460/2010 in sensul ca se va radia notarea dreptului de concesiune intabulat in favoarea lui Nistorescu Mariana.	A1

Anexa Nr. 1 La Partea I

Teren

Nr cadastral	Suprafața (mp)*	Observații / Referințe
50256	Din acte: 500 Masurata: 575	

* Suprafața este determinată în planul de proiecție Stereo 70.



Date referitoare la teren

Crt	Categorie folosință	Intra vilan	Suprafața (mp)	Tarla	Parcelă	Nr. topo	Observații / Referințe
1	curti constructii	DA	575	-	-	-	

Date referitoare la construcții

Crt	Număr	Destinație construcție	Supraf. (mp)	Situație juridică	Observații / Referințe
A1.1	50256-C1	construcții de locuințe	Din acte: 118 Masurata: 120	Cu acte	Nr. niveluri:2; S. construita la sol:120 mp; S. construita desfasurata:236 mp; LOCUINTA (P+M), construita între anii 2015-2018 .

Lungime Segmente

1) Valorile lungimilor segmentelor sunt obținute din proiecție în plan.

Punct început	X / Y	Punct sfârșit	X / Y	Lungime segment (** (m)
---------------	-------	---------------	-------	-------------------------

Punct început	X / Y	Punct sfârșit	X / Y	Lungime segment (** (m)
1	578.365,239 640.711,022	2	578.356,341 640.703,264	11.805
2	578.356,341 640.703,264	3	578.359,879 640.699,202	5.387
3	578.359,879 640.699,202	4	578.351,425 640.692,051	11.073
4	578.351,425 640.692,051	5	578.353,019 640.689,617	2.91
5	578.353,019 640.689,617	6	578.354,763 640.687,873	2.466
6	578.354,763 640.687,873	7	578.357,465 640.686,111	3.226
7	578.357,465 640.686,111	8	578.366,497 640.680,813	10.471
8	578.366,497 640.680,813	9	578.373,173 640.677,356	7.518
9	578.373,173 640.677,356	10	578.378,804 640.677,793	5.648
10	578.378,804 640.677,793	11	578.384,76 640.678,764	6.035
11	578.384,76 640.678,764	12	578.375,422 640.698,166	21.532
12	578.375,422 640.698,166	1	578.365,239 640.711,022	16.4

** Lungimile segmentelor sunt determinate în planul de proiecție Stereo 70 și sunt rotunjite la 1 milimetru.

*** Distanța dintre puncte este formată din segmente cumulate ce sunt mai mici decât valoarea 1 milimetru.

**DATE DESPRE IMOBILUL NR. 5646**

Oficiul de Cadastru și Publicitate Imobiliară NEAMT
Biroul de Cadastru și Publicitate Imobiliară Targu-Neamt

A. Partea I. Descrierea imobilului

TEREN Intravilan

Adresa: Loc. Boboiesti, Jud. Neamt

Nr. Crt	Nr cadastral Nr. topografic	Suprafața* (mp)	Observații / Referințe
A1		606	Sector cadastral:57 Teren neimprejmuit;

B. Partea II. Proprietari și acte

Inscrieri privitoare la dreptul de proprietate și alte drepturi reale		Referințe
/		
Act Normativ nr. 7, din 13/03/1996 emis de GUVERNUL ROMÂNIEI;		
B1	Inscrierea provizorie, drept de PROPRIETATE, dobandit prin Lege, cota actuala 1/1, cota initiala 1/1 1) COMUNA PIPIRIG, CIF:99999999999999, Proprietar neidentificat	A1

C. Partea III. SARCINI .

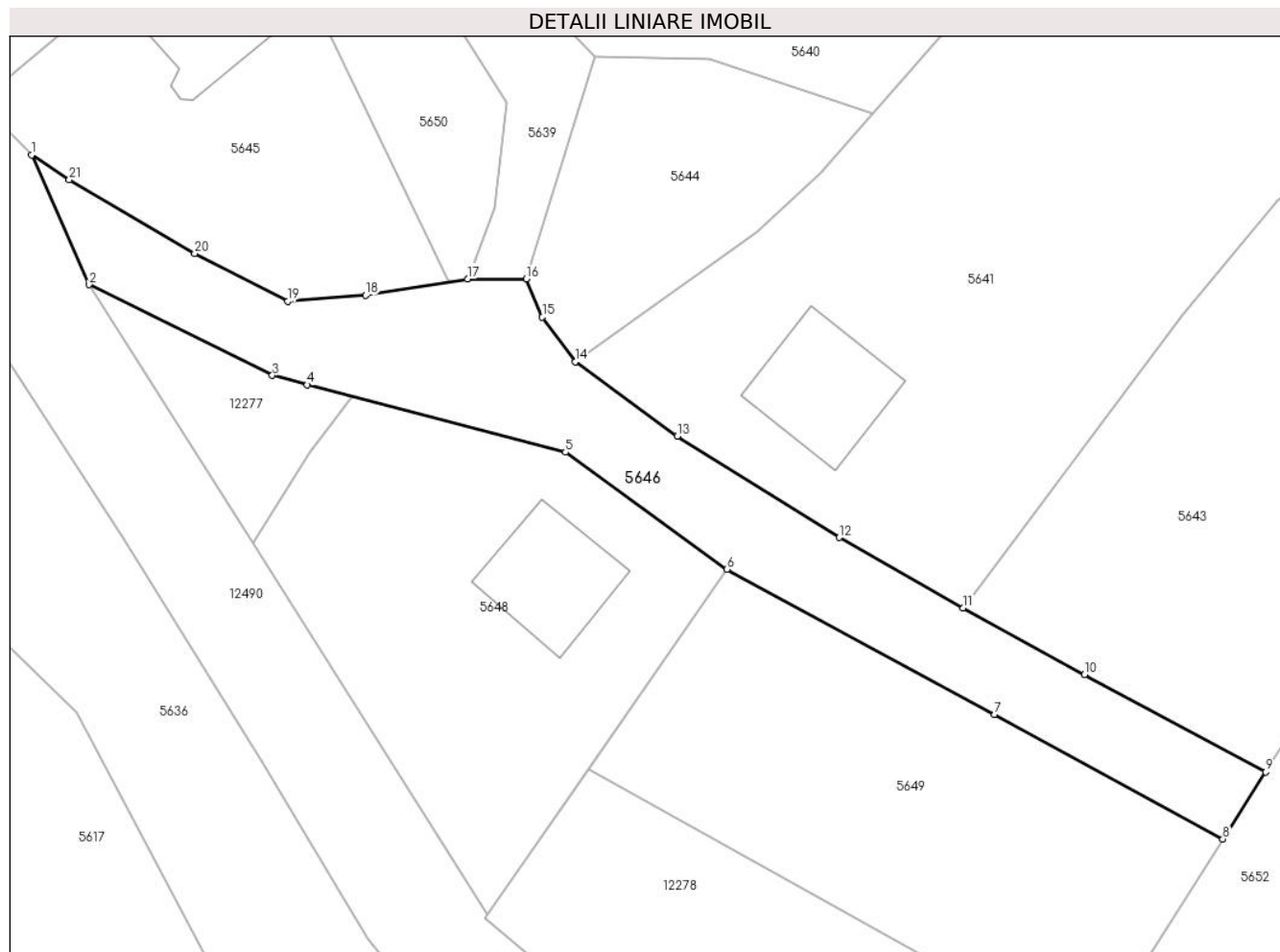
Inscrieri privind dezmembramintele dreptului de proprietate, drepturi reale de garanție și sarcini	Referințe
NU SUNT	

Anexa Nr. 1 La Partea I

Teren

Nr cadastral	Suprafața (mp)*	Observații / Referințe
	606	

* Suprafața este determinată în planul de proiecție Stereo 70.



Date referitoare la teren

Crt	Categorie folosință	Intra vilan	Suprafața (mp)	Tarla	Parcelă	Nr. topo	Observații / Referințe
1	drum	DA	606	-	-	-	

Lungime Segmente

1) Valorile lungimilor segmentelor sunt obținute din proiecție în plan.

Punct început	X / Y	Punct sfârșit	X / Y	Lungime segment (** (m)
1	578.354,763 640.687,873	2	578.358,891 640.678,562	10.185
3	578.372,084 640.672,034	4	578.374,591 640.671,362	2.596
5	578.393,175 640.666,518	6	578.404,785 640.658,098	14.342
7	578.424,034 640.647,645	8	578.440,486 640.638,711	18.721
9	578.443,565 640.643,54	10	578.430,526 640.650,525	14.792

Punct început	X / Y	Punct sfârșit	X / Y	Lungime segment (** (m)
2	578.358,891 640.678,562	3	578.372,084 640.672,034	14.72
4	578.374,591 640.671,362	5	578.393,175 640.666,518	19.205
6	578.404,785 640.658,098	7	578.424,034 640.647,645	21.904
8	578.440,486 640.638,711	9	578.443,565 640.643,54	5.727
10	578.430,526 640.650,525	11	578.421,79 640.655,311	9.961

Punct început	X / Y	Punct sfârșit	X / Y	Lungime segment (** (m)
11	578.421,79 640.655,311	12	578.412,865 640.660,386	10.267
13	578.401,224 640.667,671	14	578.393,869 640.673,006	9.086
15	578.391,509 640.676,221	16	578.390,364 640.678,988	2.995
17	578.386,131 640.678,988	18	578.378,804 640.677,793	7.424
19	578.373,173 640.677,356	20	578.366,497 640.680,813	7.518
21	578.357,465 640.686,111	1	578.354,763 640.687,873	3.226

Punct început	X / Y	Punct sfârșit	X / Y	Lungime segment (** (m)
12	578.412,865 640.660,386	13	578.401,224 640.667,671	13.733
14	578.393,869 640.673,006	15	578.391,509 640.676,221	3.988
16	578.390,364 640.678,988	17	578.386,131 640.678,988	4.233
18	578.378,804 640.677,793	19	578.373,173 640.677,356	5.648
20	578.366,497 640.680,813	21	578.357,465 640.686,111	10.471

** Lungimile segmentelor sunt determinate în planul de proiecție Stereo 70 și sunt rotunjite la 1 milimetru.

*** Distanța dintre puncte este formată din segmente cumulate ce sunt mai mici decât valoarea 1 milimetru.

**DATE DESPRE IMOBILUL NR. 5647**

Oficiul de Cadastru și Publicitate Imobiliară NEAMT
Biroul de Cadastru și Publicitate Imobiliară Targu-Neamt

A. Partea I. Descrierea imobilului

TEREN Necunoscut

Adresa: Loc. Boboiesti, Jud. Neamt, si extravilan UAT Pipirig

Nr. Crt	Nr cadastral Nr. topografic	Suprafața* (mp)	Observații / Referințe
A1		513	Sector cadastral:57 Teren neimprejmuit;

B. Partea II. Proprietari și acte

Inscrieri privitoare la dreptul de proprietate și alte drepturi reale		Referințe
/		
Act Normativ nr. 7, din 13/03/1996 emis de GUVERNUL ROMÂNIEI;		
B1	Inscrierea provizorie, drept de PROPRIETATE, dobandit prin Lege, cota actuala 1/1, cota initiala 1/1 1) COMUNA PIPIRIG, CIF:99999999999999, Proprietar neidentificat	A1

C. Partea III. SARCINI .

Inscrieri privind dezmembramintele dreptului de proprietate, drepturi reale de garanție și sarcini	Referințe
NU SUNT	

Anexa Nr. 1 La Partea I

Teren

Nr cadastral	Suprafața (mp)*	Observații / Referințe
	513	

* Suprafața este determinată în planul de proiecție Stereo 70.



Date referitoare la teren

Crt	Categorie folosință	Intravilan	Suprafața (mp)	Tarla	Parcelă	Nr. topo	Observații / Referințe
1	faneata	DA	397	-	-	-	
2	faneata	NU	116	-	-	-	

Lungime Segmente

1) Valorile lungimilor segmentelor sunt obținute din proiecție în plan.

Punct început	X / Y	Punct sfârșit	X / Y	Lungime segment (** (m)
1	578.361,673 640.733,214	2	578.365,171 640.731,202	4.035
3	578.368,916 640.740,085	4	578.370,984 640.744,569	4.938
5	578.375,39 640.743,108	6	578.375,724 640.745,101	2.021
7	578.378,199 640.754,414	8	578.376,368 640.758,622	4.589

Punct început	X / Y	Punct sfârșit	X / Y	Lungime segment (** (m)
2	578.365,171 640.731,202	3	578.368,916 640.740,085	9.64
4	578.370,984 640.744,569	5	578.375,39 640.743,108	4.642
6	578.375,724 640.745,101	7	578.378,199 640.754,414	9.636
8	578.376,368 640.758,622	9	578.385,453 640.774,484	18.28

Punct început	X / Y	Punct sfârșit	X / Y	Lungime segment (** (m)
9	578.385,453 640.774,484	10	578.401,63 640.803,467	33.192
11	578.409,679 640.819,627	12	578.420,055 640.836,001	19.385
13	578.423,417 640.841,343	14	578.436,88 640.861,347	24.112
15	578.446,59 640.875,489	16	578.451,507 640.883,834	9.686
17	578.450,779 640.886,569	18	578.429,573 640.854,352	38.57
19	578.422,223 640.843,154	20	578.404,863 640.816,707	31.636
21	578.373,807 640.758,02	1	578.361,673 640.733,214	27.615

Punct început	X / Y	Punct sfârșit	X / Y	Lungime segment (** (m)
10	578.401,63 640.803,467	11	578.409,679 640.819,627	18.054
12	578.420,055 640.836,001	13	578.423,417 640.841,343	6.312
14	578.436,88 640.861,347	15	578.446,59 640.875,489	17.155
16	578.451,507 640.883,834	17	578.450,779 640.886,569	2.83
18	578.429,573 640.854,352	19	578.422,223 640.843,154	13.395
20	578.404,863 640.816,707	21	578.373,807 640.758,02	66.398

** Lungimile segmentelor sunt determinate în planul de proiecție Stereo 70 și sunt rotunjite la 1 milimetru.

*** Distanța dintre puncte este formată din segmente cumulate ce sunt mai mici decât valoarea 1 milimetru.

**DATE DESPRE IMOBILUL NR. 5648**

Oficiul de Cadastru și Publicitate Imobiliară NEAMT
Biroul de Cadastru și Publicitate Imobiliară Targu-Neamt

A. Partea I. Descrierea imobilului

TEREN Intravilan

Adresa: Loc. Boboiesti, Str Mânzatu, Jud. Neamt

Nr. Crt	Nr cadastral Nr. topografic	Suprafața* (mp)	Observații / Referințe
A1	50257	669	Sector cadastral:57 Teren neimpregmuit;

Construcții

Crt	Nr cadastral Nr. topografic	Adresa	Observații / Referințe
A1.1		Loc. Boboiesti, Str Mânzatu, Jud. Neamt	Nr. niveluri:2; S. construita la sol:65 mp;

B. Partea II. Proprietari și acte

Inscrieri privitoare la dreptul de proprietate și alte drepturi reale		Referințe
7128 / 22/10/2010		
Act Administrativ nr. 38, din 17/08/2009 emis de CONSILIUL LOCAL AL COMUNEI PIPIRIG;		
B1	Intabulare, drept de PROPRIETATE, dobandit prin Lege, cota actuala 1/1, cota initiala 1/1 1) COMUNA PIPIRIG (DOMENIU PRIVAT) , CIF:2614228	A1
/		
Act Administrativ nr. 19424, din 18/12/2023 emis de Primăria Com. Pipirig;		
B2	Intabulare, drept de PROPRIETATE, dobandit prin Lege, cota actuala 1/1, cota initiala 1/1 1) NISTORESCU MARIANA	A1.1

C. Partea III. SARCINI

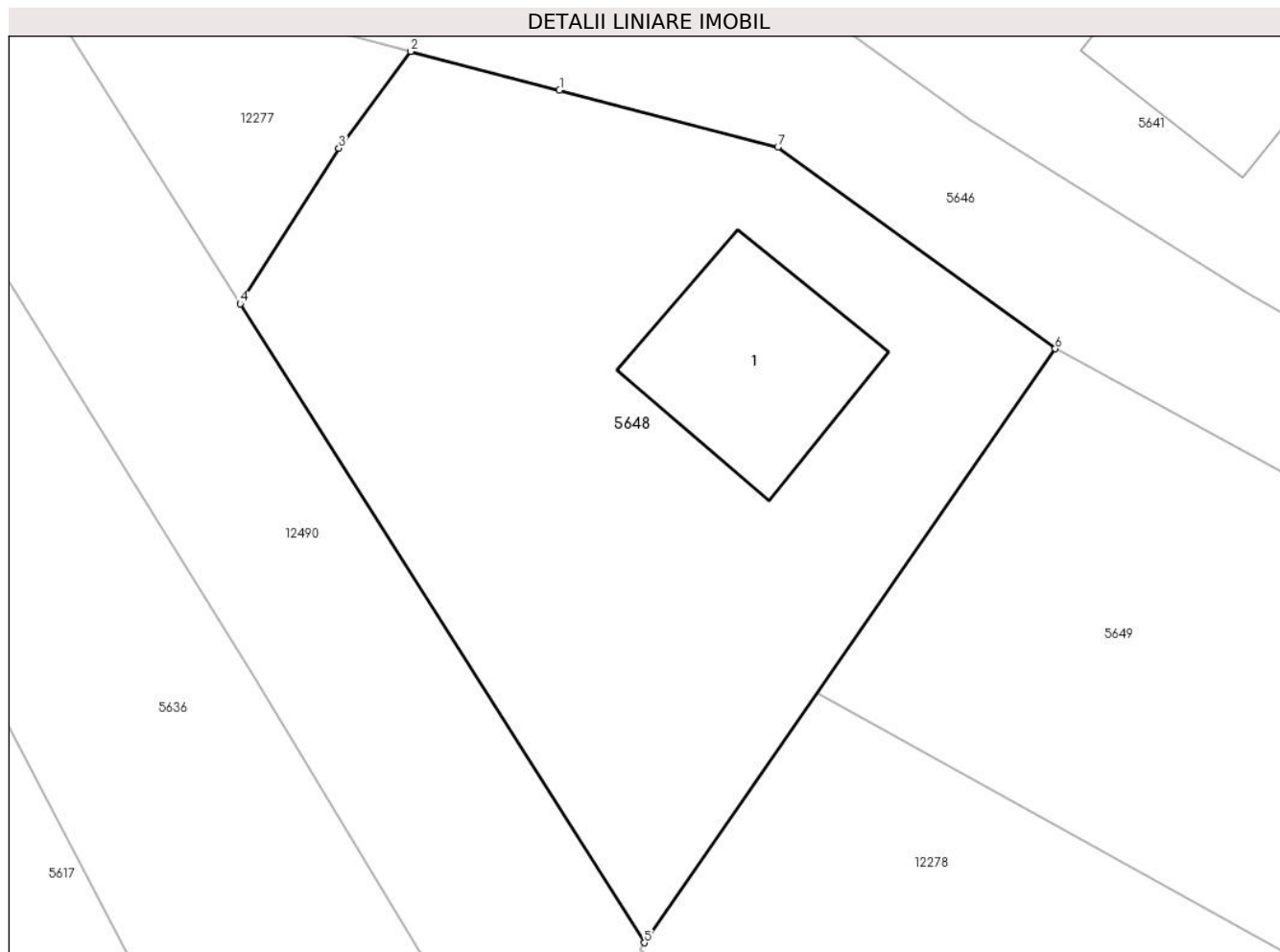
Inscrieri privind dezmembramintele dreptului de proprietate, drepturi reale de garanție și sarcini		Referințe
7459 / 08/11/2010		
Act Administrativ nr. 1, din 02/08/2010 emis de CONSILIUL LOCAL AL COMUNEI PIPIRIG;		
C1	Intabulare, drept de CONCESIUNE, dobandit prin Conventie 1) NISTORESCU MARIANA	A1

Anexa Nr. 1 La Partea I

Teren

Nr cadastral	Suprafața (mp)*	Observații / Referințe
50257	669	

* Suprafața este determinată în planul de proiecție Stereo 70.



Date referitoare la teren

Crt	Categorie folosință	Intra vilan	Suprafața (mp)	Tarla	Parcelă	Nr. topo	Observații / Referințe
1	curti constructii	DA	223	-	-	-	
2	faneata	DA	446	-	-	-	

Date referitoare la construcții

Crt	Număr	Destinație construcție	Supraf. (mp)	Situație juridică	Observații / Referințe
A1.1		construcții de locuințe	65	Cu acte	Nr. niveluri:2; S. construita la sol:65 mp;

Lungime Segmente

1) Valorile lungimilor segmentelor sunt obținute din proiecție în plan.

Punct început	X / Y	Punct sfârșit	X / Y	Lungime segment (** (m)
1	578.384,029 640.668,902	2	578.377,8 640.670,526	6.437
2	578.377,8 640.670,526	3	578.374,804 640.666,477	5.037
3	578.374,804 640.666,477	4	578.370,667 640.659,972	7.709

Punct început	X / Y	Punct sfârșit	X / Y	Lungime segment (** (m)
4	578.370,667 640.659,972	5	578.387,587 640.633,263	31.617
5	578.387,587 640.633,263	6	578.404,785 640.658,098	30.208
6	578.404,785 640.658,098	7	578.393,175 640.666,518	14.342
7	578.393,175 640.666,518	1	578.384,029 640.668,902	9.452

** Lungimile segmentelor sunt determinate în planul de proiecție Stereo 70 și sunt rotunjite la 1 milimetru.

*** Distanța dintre puncte este formată din segmente cumulate ce sunt mai mici decât valoarea 1 milimetru.

**DATE DESPRE IMOBILUL NR. 5649**

Oficiul de Cadastru și Publicitate Imobiliară NEAMT
Biroul de Cadastru și Publicitate Imobiliară Targu-Neamt

A. Partea I. Descrierea imobilului

TEREN Intravilan

Adresa: Loc. Boboiesti, Jud. Neamt

Nr. Crt	Nr cadastral Nr. topografic	Suprafața* (mp)	Observații / Referințe
A1	50628	720	Sector cadastral:57 Teren neimprejmit;

B. Partea II. Proprietari și acte

Inscrieri privitoare la dreptul de proprietate și alte drepturi reale		Referințe
17570 / 23/10/2012		
Act Administrativ nr. 38, din 30/09/2011 emis de CONSILIUL LOCAL AL COMUNEI PIPIRIG (anexa nr.2 la HCL 38/2011);		
B1	Intabulare, drept de PROPRIETATE, dobandit prin Lege, cota actuala 1/1, cota initiala 1/1 1) COMUNA PIPIRIG , CIF:2614228, domeniul privat	A1

C. Partea III. SARCINI

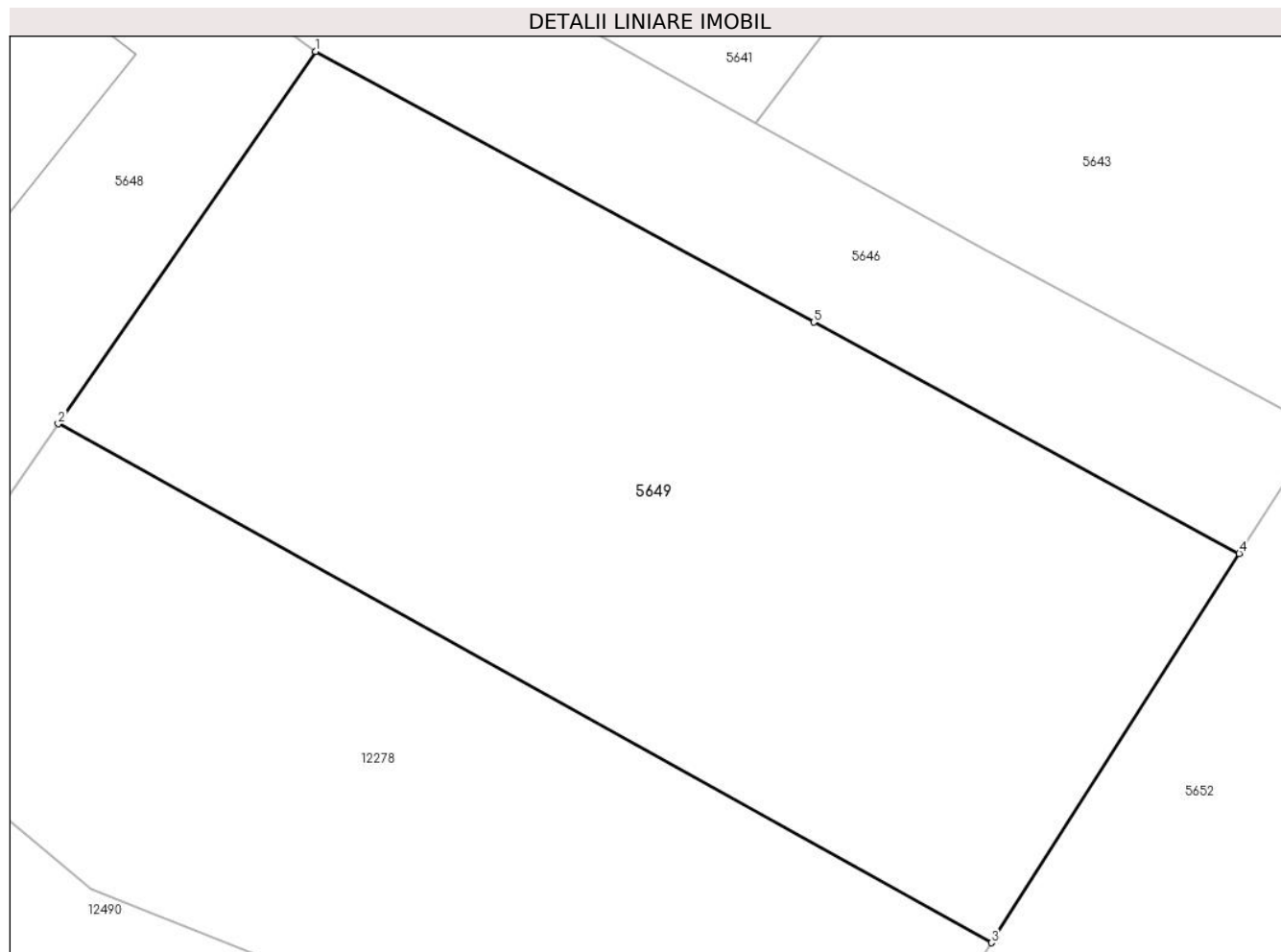
Inscrieri privind dezmembramintele dreptului de proprietate, drepturi reale de garanție și sarcini		Referințe
/		
Act Administrativ nr. 9, din 01/04/2016 emis de Consiliul Local al Comunei Pipirig;		
C1	Intabulare, drept de CONCESIUNE, dobandit prin Conventie, cota actuala 1/1, cota initiala 1/1 1) RÎȘCANU ELENA	A1

Anexa Nr. 1 La Partea I

Teren

Nr cadastral	Suprafața (mp)*	Observații / Referințe
50628	720	

* Suprafața este determinată în planul de proiecție Stereo 70.



Date referitoare la teren

Crt	Categorie folosință	Intravilan	Suprafața (mp)	Tarla	Parcelă	Nr. topo	Observații / Referințe
1	faneata	DA	720	-	-	-	

Lungime Segmente

1) Valorile lungimilor segmentelor sunt obținute din proiecție în plan.

Punct început	X / Y	Punct sfârșit	X / Y	Lungime segment (** (m)
1	578.404,785 640.658,098	2	578.394,83 640.643,723	17.485
2	578.394,83 640.643,723	3	578.430,901 640.623,68	41.265
3	578.430,901 640.623,68	4	578.440,486 640.638,711	17.827
4	578.440,486 640.638,711	5	578.424,034 640.647,645	18.721
5	578.424,034 640.647,645	1	578.404,785 640.658,098	21.904

**** Lungimile segmentelor sunt determinate în planul de proiecție Stereo 70 și sunt rotunjite la 1 milimetru.**

***** Distanța dintre puncte este formată din segmente cumulate ce sunt mai mici decât valoarea 1 milimetru.**

**DATE DESPRE IMOBILUL NR. 5650**

Oficiul de Cadastru și Publicitate Imobiliară NEAMT
Biroul de Cadastru și Publicitate Imobiliară Targu-Neamt

A. Partea I. Descrierea imobilului

TEREN Intravilan

Adresa: Loc. Boboiesti, Str Mânzatu, Jud. Neamt

Nr. Crt	Nr cadastral Nr. topografic	Suprafața* (mp)	Observații / Referințe
A1		1.044	Sector cadastral:57 Teren neimprejmuit;

B. Partea II. Proprietari și acte

Inscrieri privitoare la dreptul de proprietate și alte drepturi reale		Referințe
/		
Act Normativ nr. 7, din 13/03/1996 emis de GUVERNUL ROMÂNIEI;		
B1	Inscrierea provizorie, drept de PROPRIETATE, dobandit prin Lege, cota actuala 1/1, cota initiala 1/1	A1
1) COMUNA PIPIRIG, CIF:99999999999999, Proprietar neidentificat		

C. Partea III. SARCINI .

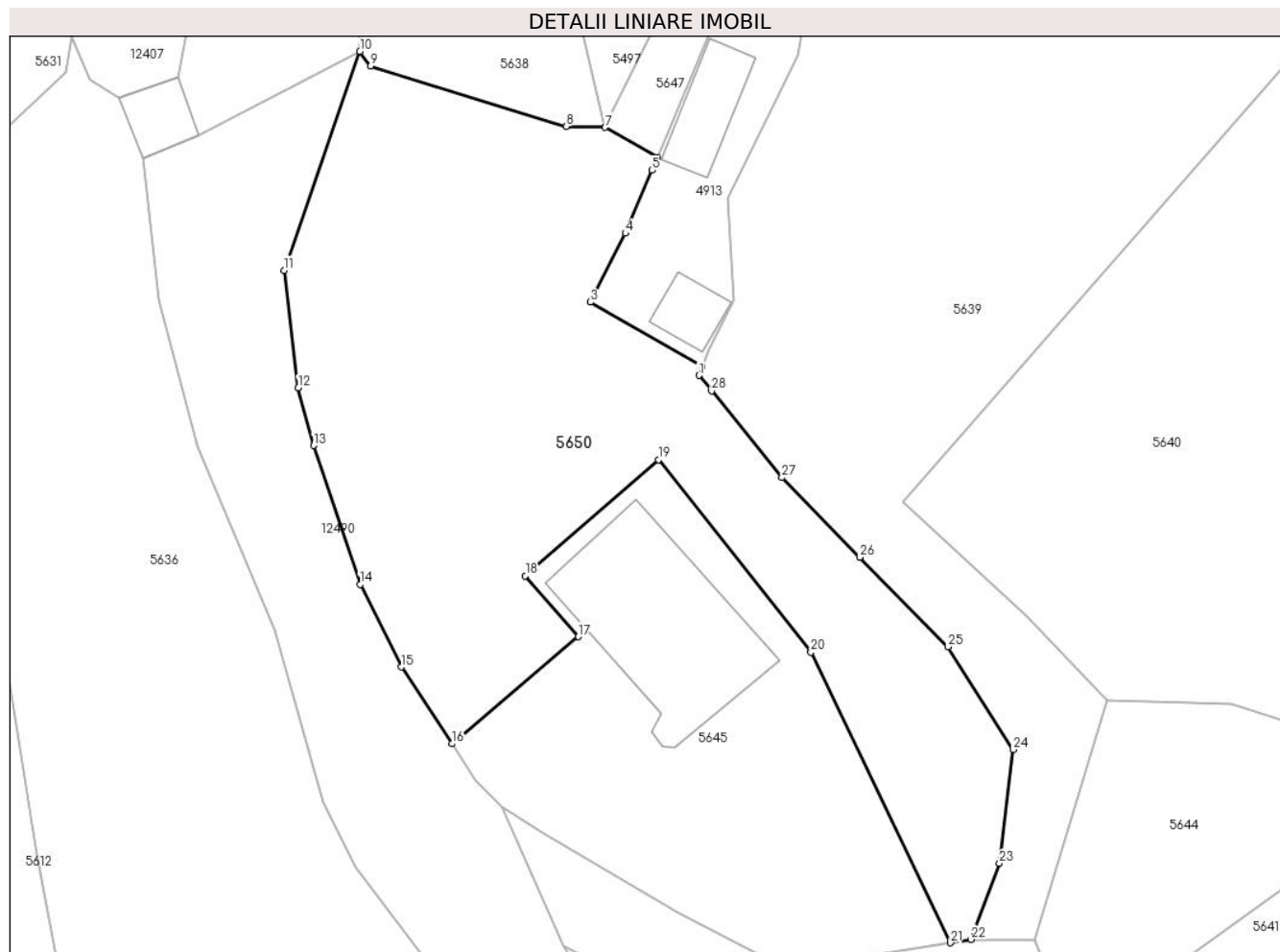
Inscrieri privind dezmembramintele dreptului de proprietate, drepturi reale de garanție și sarcini	Referințe
NU SUNT	

Anexa Nr. 1 La Partea I

Teren

Nr cadastral	Suprafața (mp)*	Observații / Referințe
	1.044	

* Suprafața este determinată în planul de proiecție Stereo 70.



Date referitoare la teren

Crt	Categorie folosință	Intravilan	Suprafața (mp)	Tarla	Parcelă	Nr. topo	Observații / Referințe
2	faneata	DA	1.044	-	-	-	

Lungime Segmente

1) Valorile lungimilor segmentelor sunt obținute din proiecție în plan.

Punct început	X / Y	Punct sfârșit	X / Y	Lungime segment (** (m)
1	578.367,94 640.716,654	2	578.368,173 640.717,23	0.621
3	578.360,693 640.721,547	4	578.363,037 640.726,139	5.156
5	578.364,811 640.730,347	6	578.365,171 640.731,202	0.928
7	578.361,673 640.733,214	8	578.359,058 640.733,27	2.616
9	578.345,992 640.737,314	10	578.345,276 640.738,283	1.205

Punct început	X / Y	Punct sfârșit	X / Y	Lungime segment (** (m)
2	578.368,173 640.717,23	3	578.360,693 640.721,547	8.636
4	578.363,037 640.726,139	5	578.364,811 640.730,347	4.567
6	578.365,171 640.731,202	7	578.361,673 640.733,214	4.035
8	578.359,058 640.733,27	9	578.345,992 640.737,314	13.678
10	578.345,276 640.738,283	11	578.340,216 640.723,66	15.474

Punct început	X / Y	Punct sfârșit	X / Y	Lungime segment (** (m)
11	578.340,216 640.723,66	12	578.341,158 640.715,826	7.89
13	578.342,174 640.711,964	14	578.345,296 640.702,68	9.795
15	578.348,066 640.697,182	16	578.351,425 640.692,051	6.133
17	578.359,879 640.699,202	18	578.356,341 640.703,264	5.387
19	578.365,239 640.711,022	20	578.375,422 640.698,166	16.4
21	578.384,76 640.678,764	22	578.386,131 640.678,988	1.389
23	578.388,042 640.684,069	24	578.388,951 640.691,665	7.65
25	578.384,596 640.698,53	26	578.378,716 640.704,507	8.384
27	578.373,49 640.709,82	28	578.368,785 640.715,613	7.463

Punct început	X / Y	Punct sfârșit	X / Y	Lungime segment (** (m)
12	578.341,158 640.715,826	13	578.342,174 640.711,964	3.993
14	578.345,296 640.702,68	15	578.348,066 640.697,182	6.156
16	578.351,425 640.692,051	17	578.359,879 640.699,202	11.073
18	578.356,341 640.703,264	19	578.365,239 640.711,022	11.805
20	578.375,422 640.698,166	21	578.384,76 640.678,764	21.532
22	578.386,131 640.678,988	23	578.388,042 640.684,069	5.428
24	578.388,951 640.691,665	25	578.384,596 640.698,53	8.13
26	578.378,716 640.704,507	27	578.373,49 640.709,82	7.452
28	578.368,785 640.715,613	1	578.367,94 640.716,654	1.341

** Lungimile segmentelor sunt determinate în planul de proiecție Stereo 70 și sunt rotunjite la 1 milimetru.

*** Distanța dintre puncte este formată din segmente cumulate ce sunt mai mici decât valoarea 1 milimetru.

**DATE DESPRE IMOBILUL NR. 5651**

Oficiul de Cadastru și Publicitate Imobiliară NEAMT
Biroul de Cadastru și Publicitate Imobiliară Targu-Neamt

A. Partea I. Descrierea imobilului

TEREN Intravilan

Adresa: Loc. Boboiesti, Str Mânzatu, Jud. Neamt

Nr. Crt	Nr cadastral Nr. topografic	Suprafața* (mp)	Observații / Referințe
A1		619	Sector cadastral:57 Teren neimprejmuit;

B. Partea II. Proprietari și acte

Inscrieri privitoare la dreptul de proprietate și alte drepturi reale		Referințe
/		
Act Normativ nr. 7, din 13/03/1996 emis de GUVERNUL ROMÂNIEI;		
B1	Inscrierea provizorie, drept de PROPRIETATE, dobandit prin Lege, cota actuala 1/1, cota initiala 1/1 1) COMUNA PIPIRIG, CIF:99999999999999, Proprietar neidentificat	A1

C. Partea III. SARCINI .

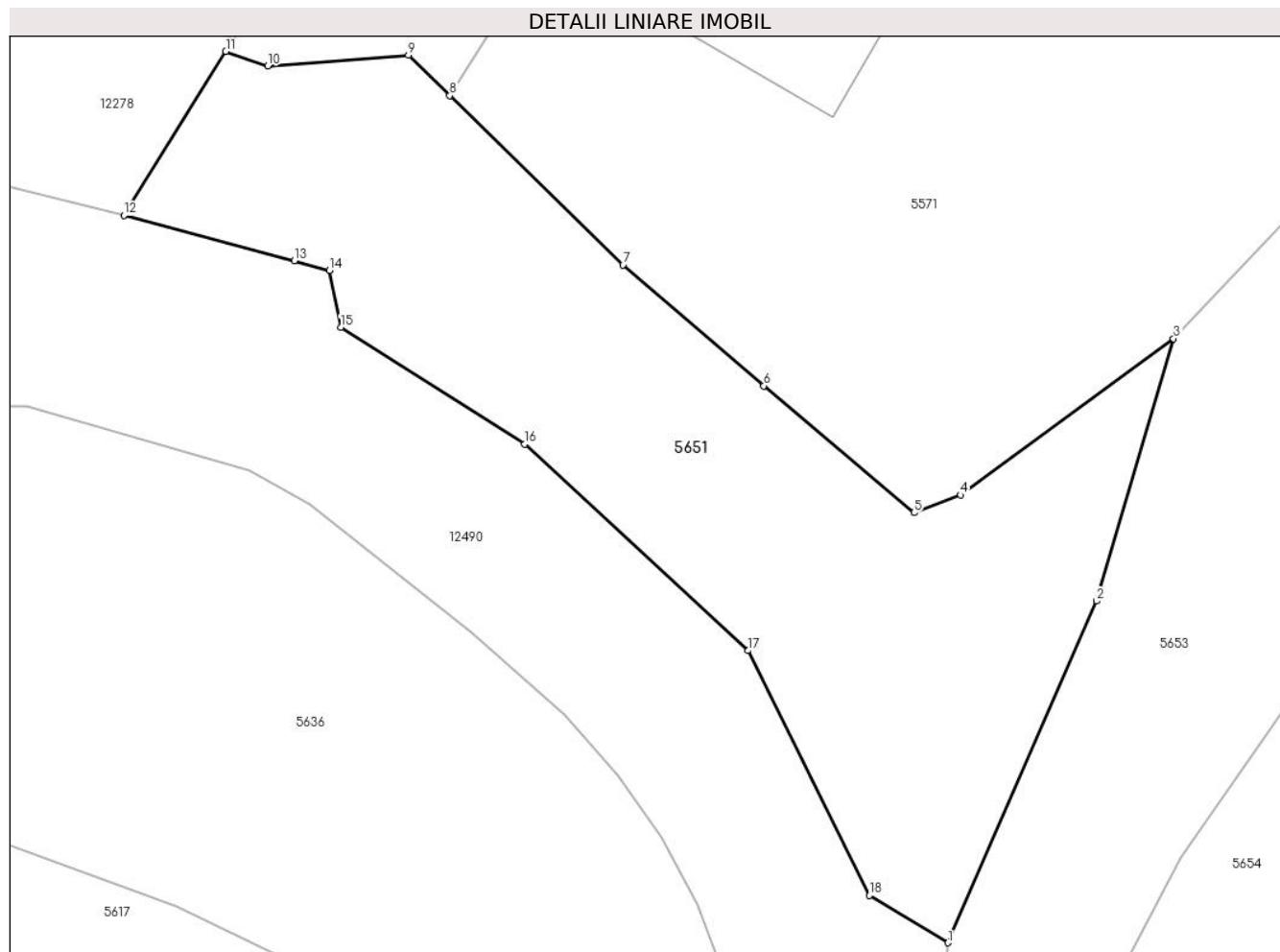
Inscrieri privind dezmembramintele dreptului de proprietate, drepturi reale de garanție și sarcini	Referințe
NU SUNT	

Anexa Nr. 1 La Partea I

Teren

Nr cadastral	Suprafața (mp)*	Observații / Referințe
	619	

* Suprafața este determinată în planul de proiecție Stereo 70.



Date referitoare la teren

Crt	Categorie folosință	Intravilan	Suprafața (mp)	Tarla	Parcelă	Nr. topo	Observații / Referințe
1	faneata	DA	619	-	-	-	

Lungime Segmente

1) Valorile lungimilor segmentelor sunt obținute din proiecție în plan.

Punct început	X / Y	Punct sfârșit	X / Y	Lungime segment (** (m)
1	578.464,591 640.581,17	2	578.471,586 640.597,257	17.542
2	578.471,586 640.597,257	3	578.475,211 640.609,606	12.87
3	578.475,211 640.609,606	4	578.465,181 640.602,244	12.442
4	578.465,181 640.602,244	5	578.462,983 640.601,414	2.349
5	578.462,983 640.601,414	6	578.455,904 640.607,386	9.262

Punct început	X / Y	Punct sfârşit	X / Y	Lungime segment (** (m)
6	578.455,904 640.607,386	7	578.449,266 640.613,081	8.746
7	578.449,266 640.613,081	8	578.441,107 640.621,048	11.404
8	578.441,107 640.621,048	9	578.439,154 640.622,955	2.73
9	578.439,154 640.622,955	10	578.432,522 640.622,445	6.652
10	578.432,522 640.622,445	11	578.430,549 640.623,127	2.088
11	578.430,549 640.623,127	12	578.425,747 640.615,408	9.091
12	578.425,747 640.615,408	13	578.433,773 640.613,27	8.306
13	578.433,773 640.613,27	14	578.435,439 640.612,826	1.724
14	578.435,439 640.612,826	15	578.435,968 640.610,142	2.736
15	578.435,968 640.610,142	16	578.444,641 640.604,637	10.273
16	578.444,641 640.604,637	17	578.455,167 640.594,923	14.323
17	578.455,167 640.594,923	18	578.460,879 640.583,396	12.865
18	578.460,879 640.583,396	1	578.464,591 640.581,17	4.328

** Lungimile segmentelor sunt determinate în planul de proiecţie Stereo 70 şi sunt rotunjite la 1 milimetru.

*** Distanţa dintre puncte este formată din segmente cumulate ce sunt mai mici decât valoarea 1 milimetru.

**DATE DESPRE IMOBILUL NR. 5652**

Oficiul de Cadastru și Publicitate Imobiliară NEAMT
Biroul de Cadastru și Publicitate Imobiliară Targu-Neamt

A. Partea I. Descrierea imobilului

TEREN Necunoscut

Adresa: Loc. Boboiesti, Str Mânzatu, Jud. Neamt, si extravilan UAT Pipirig

Nr. Crt	Nr cadastral Nr. topografic	Suprafața* (mp)	Observații / Referințe
A1	50406	Din acte: 1.298 Masurata: 1.761	Sector cadastral:57 Teren imprejmuit;

B. Partea II. Proprietari și acte

Inscrieri privitoare la dreptul de proprietate și alte drepturi reale		Referințe
15702 / 30/12/2011		
Act Notarial nr. 873, din 16/12/2011 emis de BNP LAURA ANDRONACHE;		
B2	Intabulare, drept de PROPRIETATE, dobandit prin Conventie, cota actuala 1/1, cota initiala 1/1 1) LACATUSU VASILE 2) LACATUSU MARIA, - sotii	A1

C. Partea III. SARCINI .

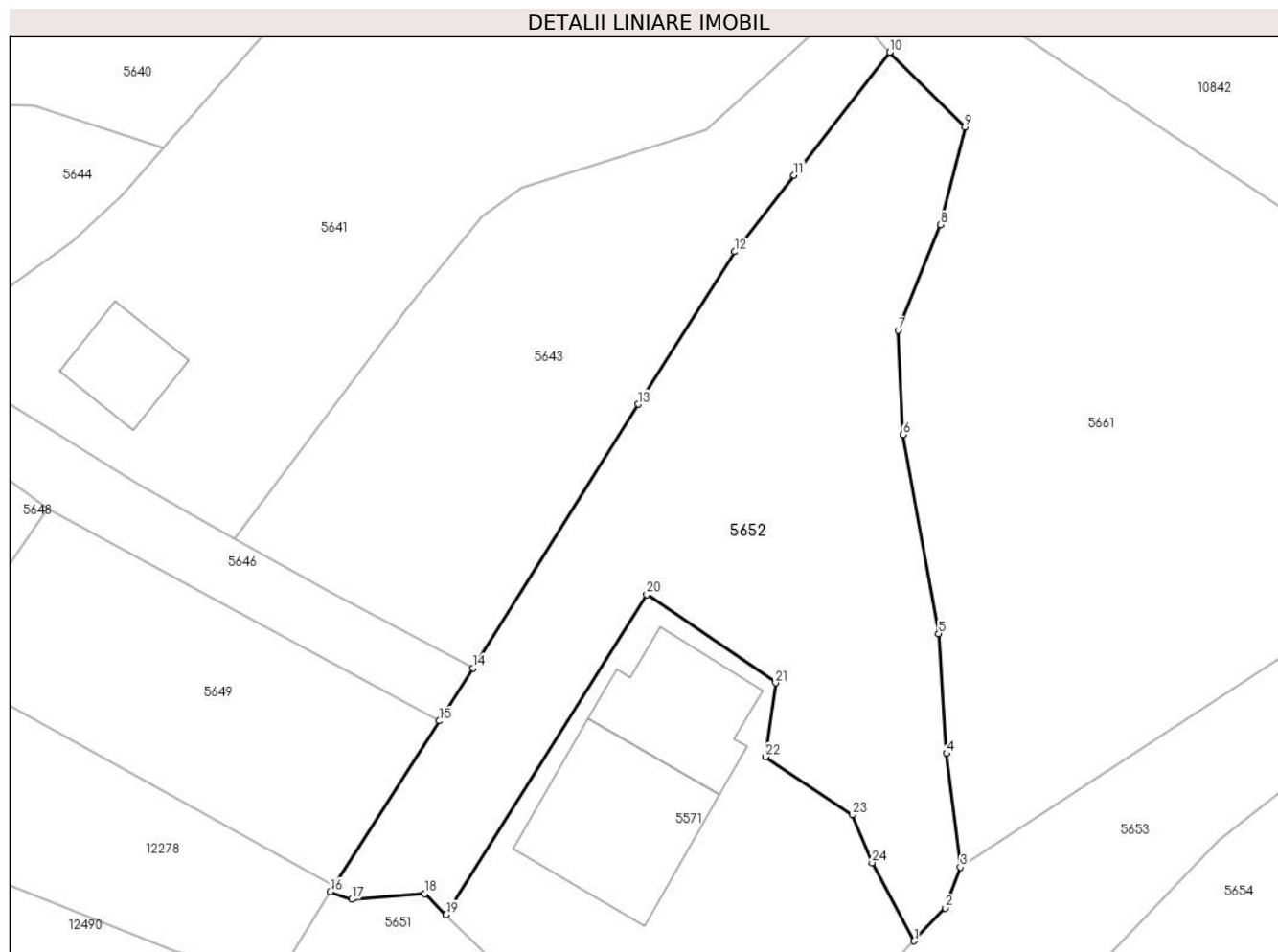
Inscrieri privind dezmembramintele dreptului de proprietate, drepturi reale de garanție și sarcini	Referințe
NU SUNT	

Anexa Nr. 1 La Partea I

Teren

Nr cadastral	Suprafața (mp)*	Observații / Referințe
50406	Din acte: 1.298 Masurata: 1.761	

* Suprafața este determinată în planul de proiecție Stereo 70.



Date referitoare la teren

Crt	Categorie folosință	Intravilan	Suprafața (mp)	Tarla	Parcelă	Nr. topo	Observații / Referințe
1	faneata	DA	1.372	-	-	-	
2	faneata	NU	389	-	-	-	

Lungime Segmente

1) Valorile lungimilor segmentelor sunt obținute din proiecție în plan.

Punct început	X / Y	Punct sfârșit	X / Y	Lungime segment (** (m)
1	578.483,748 640.618,657	2	578.486,571 640.621,65	4.114
3	578.487,955 640.625,38	4	578.486,708 640.635,738	10.433
5	578.485,972 640.646,668	6	578.482,756 640.664,801	18.416
7	578.482,291 640.674,325	8	578.486,142 640.683,922	10.341

Punct început	X / Y	Punct sfârșit	X / Y	Lungime segment (** (m)
2	578.486,571 640.621,65	3	578.487,955 640.625,38	3.978
4	578.486,708 640.635,738	5	578.485,972 640.646,668	10.955
6	578.482,756 640.664,801	7	578.482,291 640.674,325	9.535
8	578.486,142 640.683,922	9	578.488,381 640.692,857	9.211

Punct început	X / Y	Punct sfârșit	X / Y	Lungime segment (** (m)
9	578.488,381 640.692,857	10	578.481,511 640.699,658	9.667
11	578.472,807 640.688,457	12	578.467,385 640.681,479	8.837
13	578.458,598 640.667,569	14	578.443,565 640.643,54	28.344
15	578.440,486 640.638,711	16	578.430,549 640.623,127	18.483
17	578.432,522 640.622,445	18	578.439,154 640.622,955	6.652
19	578.441,107 640.621,048	20	578.459,375 640.650,23	34.428
21	578.471,124 640.642,172	22	578.470,187 640.635,446	6.791
23	578.478,118 640.630,143	24	578.479,913 640.625,783	4.715

Punct început	X / Y	Punct sfârșit	X / Y	Lungime segment (** (m)
10	578.481,511 640.699,658	11	578.472,807 640.688,457	14.185
12	578.467,385 640.681,479	13	578.458,598 640.667,569	16.453
14	578.443,565 640.643,54	15	578.440,486 640.638,711	5.727
16	578.430,549 640.623,127	17	578.432,522 640.622,445	2.088
18	578.439,154 640.622,955	19	578.441,107 640.621,048	2.73
20	578.459,375 640.650,23	21	578.471,124 640.642,172	14.247
22	578.470,187 640.635,446	23	578.478,118 640.630,143	9.541
24	578.479,913 640.625,783	1	578.483,748 640.618,657	8.092

** Lungimile segmentelor sunt determinate în planul de proiecție Stereo 70 și sunt rotunjite la 1 milimetru.

*** Distanța dintre puncte este formată din segmente cumulate ce sunt mai mici decât valoarea 1 milimetru.

**DATE DESPRE IMOBILUL NR. 5653**

Oficiul de Cadastru și Publicitate Imobiliară NEAMT
Biroul de Cadastru și Publicitate Imobiliară Targu-Neamt

A. Partea I. Descrierea imobilului

TEREN Necunoscut

Adresa: Loc. Boboiesti, Jud. Neamt, si extravilan UAT Pipirig

Nr. Crt	Nr cadastral Nr. topografic	Suprafața* (mp)	Observații / Referințe
A1		3.855	Sector cadastral:57 Teren neimprejmuit;

B. Partea II. Proprietari și acte

Inscrieri privitoare la dreptul de proprietate și alte drepturi reale		Referințe
/		
Act Normativ nr. 7, din 13/03/1996 emis de GUVERNUL ROMÂNIEI;		
B1	Inscrierea provizorie, drept de PROPRIETATE, dobandit prin Lege, cota actuala 1/1, cota initiala 1/1 1) COMUNA PIPIRIG, CIF:99999999999999, Proprietar neidentificat	A1

C. Partea III. SARCINI .

Inscrieri privind dezmembramintele dreptului de proprietate, drepturi reale de garanție și sarcini	Referințe
NU SUNT	

Punct început	X / Y	Punct sfârșit	X / Y	Lungime segment	Punct început	X / Y	Punct sfârșit	X / Y	Lungime segment	Punct început	X / Y	Punct sfârșit	X / Y	Lungime segment
16	578.720,759 641.006,539	17	578.758,786 641.065,484	70.147	17	578.758,786 641.065,484	18	578.766,764 641.069,913	9.125	18	578.766,764 641.069,913	19	578.803,469 641.073,265	36.858
19	578.803,469 641.073,265	20	578.857,001 641.077,431	53.694	20	578.857,001 641.077,431	21	578.875,329 641.081,854	18.854	21	578.875,329 641.081,854	22	578.874,964 641.086,33	4.491
22	578.874,964 641.086,33	23	578.853,665 641.081,1	21.932	23	578.853,665 641.081,1	24	578.789,602 641.076,346	64.239	24	578.789,602 641.076,346	25	578.765,798 641.074,874	23.849
25	578.765,798 641.074,874	26	578.753,688 641.067,291	14.288	26	578.753,688 641.067,291	27	578.718,4 641.009,679	67.56	27	578.718,4 641.009,679	28	578.703,557 640.986,838	27.24
28	578.703,557 640.986,838	29	578.684,283 640.943,273	47.638	29	578.684,283 640.943,273	30	578.669,87 640.907,044	38.991	30	578.669,87 640.907,044	31	578.651,983 640.884,129	29.07
31	578.651,983 640.884,129	32	578.641,403 640.860,368	26.01	32	578.641,403 640.860,368	33	578.638,188 640.851,23	9.687	33	578.638,188 640.851,23	34	578.638,188 640.838,176	13.054
34	578.638,188 640.838,176	35	578.641,88 640.817,811	20.697	35	578.641,88 640.817,811	36	578.642,092 640.787,935	29.877	36	578.642,092 640.787,935	37	578.642,573 640.765,17	22.77
37	578.642,573 640.765,17	38	578.644,023 640.749,192	16.044	38	578.644,023 640.749,192	39	578.641,544 640.740,31	9.221	39	578.641,544 640.740,31	40	578.634,487 640.733,38	9.891
40	578.634,487 640.733,38	41	578.629,949 640.729,091	6.244	41	578.629,949 640.729,091	42	578.609,997 640.710,234	27.453	42	578.609,997 640.710,234	43	578.576,314 640.680,09	45.202
43	578.576,314 640.680,09	44	578.540,821 640.660,104	40.733	44	578.540,821 640.660,104	45	578.487,955 640.625,38	63.25	45	578.487,955 640.625,38	46	578.486,571 640.621,65	3.978
46	578.486,571 640.621,65	47	578.483,748 640.618,657	4.114	47	578.483,748 640.618,657	48	578.475,211 640.609,606	12.442	48	578.475,211 640.609,606	49	578.471,586 640.597,257	12.87
49	578.471,586 640.597,257	50	578.464,591 640.581,17	17.542	50	578.464,591 640.581,17	51	578.463,773 640.562,71	18.478	51	578.463,773 640.562,71	52	578.475,557 640.585,196	25.387
52	578.475,557 640.585,196	53	578.488,037 640.603,181	21.891	53	578.488,037 640.603,181	54	578.496,693 640.612,38	12.631	54	578.496,693 640.612,38	55	578.497,61 640.613,355	1.338
55	578.497,61 640.613,355	56	578.508,751 640.624,964	16.09	56	578.508,751 640.624,964	57	578.511,5 640.627,839	3.978	57	578.511,5 640.627,839	58	578.539,625 640.650,111	35.876
58	578.539,625 640.650,111	1	578.580,334 640.673,2	46.801										

** Lungimile segmentelor sunt determinate în planul de proiecție Stereo 70 și sunt rotunjite la 1 milimetru.

*** Distanța dintre puncte este formată din segmente cumulate ce sunt mai mici decât valoarea 1 milimetru.

**DATE DESPRE IMOBILUL NR. 5654**

Oficiul de Cadastru și Publicitate Imobiliară NEAMT
Biroul de Cadastru și Publicitate Imobiliară Targu-Neamt

A. Partea I. Descrierea imobilului

TEREN Intravilan

Adresa: Loc. Boboiesti, Str Mânzatu, Jud. Neamt

Nr. Crt	Nr cadastral Nr. topografic	Suprafața* (mp)	Observații / Referințe
A1		3.137	Sector cadastral:57 Teren neimprijmit;

Construcții

Crt	Nr cadastral Nr. topografic	Adresa	Observații / Referințe
A1.1		Loc. Boboiesti, Str Mânzatu, Jud. Neamt	Nr. niveluri:1; S. construita la sol:70 mp;

B. Partea II. Proprietari și acte

Inscrieri privitoare la dreptul de proprietate și alte drepturi reale		Referințe
/		
Act Administrativ nr. 14220, din 14/09/2023 emis de Primaria Com. Pipirig;		
B1	Inscrierea posesiei, drept de PROPRIETATE, dobandit prin Lege, cota actuala 1/1, cota initiala 1/1 1) LĂCĂTUȘU MARIA	A1
Act Administrativ nr. 14187, din 14/09/2023 emis de Primaria Com. Pipirig;		
B2	Intabulare, drept de PROPRIETATE, dobandit prin Lege, cota actuala 1/1, cota initiala 1/1 1) LĂCĂTUȘU MARIA	A1.1

C. Partea III. SARCINI .

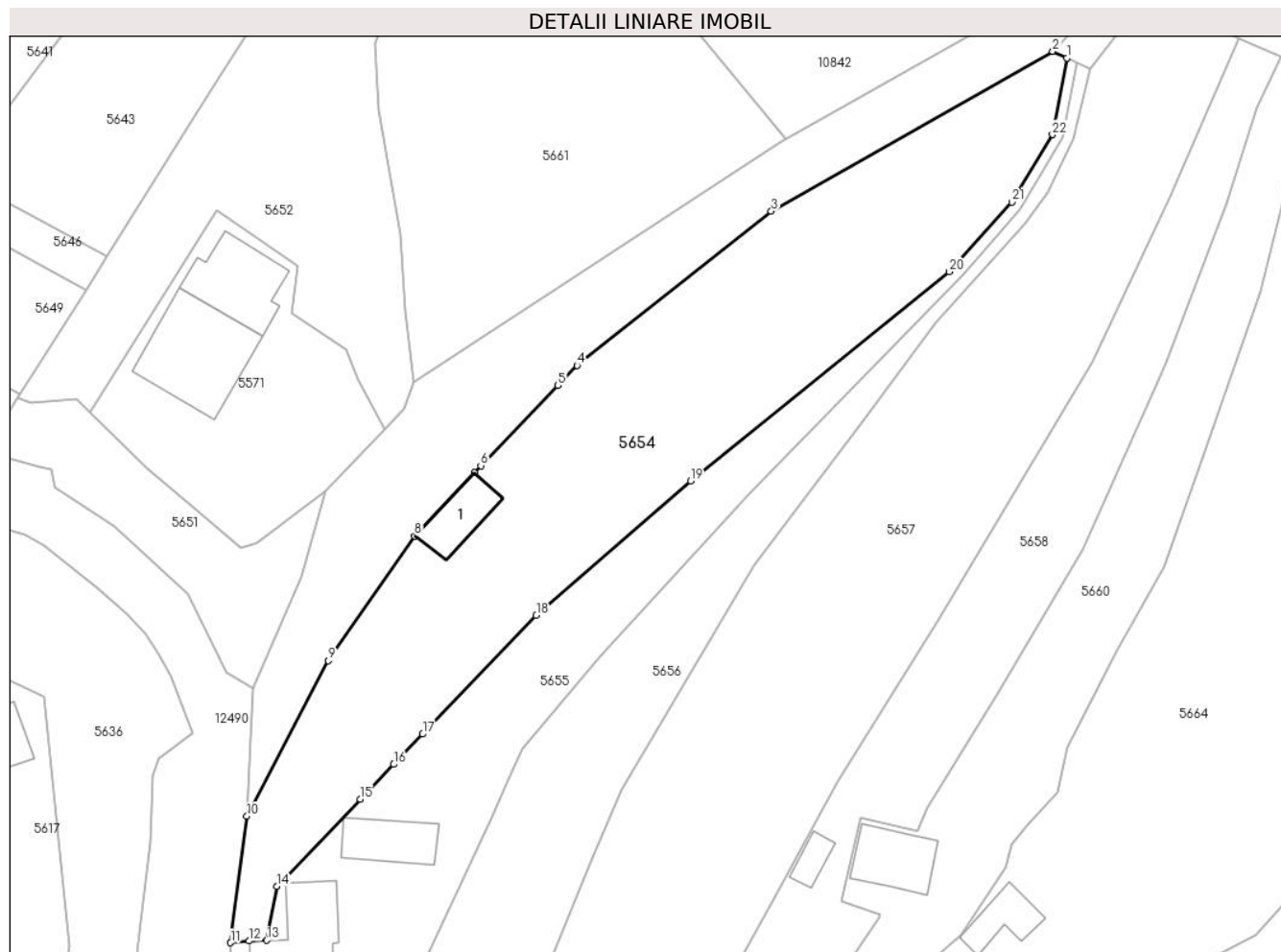
Inscrieri privind dezmembramintele dreptului de proprietate, drepturi reale de garanție și sarcini	Referințe
NU SUNT	

Anexa Nr. 1 La Partea I

Teren

Nr cadastral	Suprafața (mp)*	Observații / Referințe
	3.137	

* Suprafața este determinată în planul de proiecție Stereo 70.



Date referitoare la teren

Crt	Categorie folosință	Intravilan	Suprafața (mp)	Tarla	Parcelă	Nr. topo	Observații / Referințe
1	curți constructii	DA	351	-	-	-	
2	faneata	DA	2.786	-	-	-	

Date referitoare la construcții

Crt	Număr	Destinație construcție	Supraf. (mp)	Situație juridică	Observații / Referințe
A1.1		construcții de locuințe	70	Cu acte	Nr. niveluri:1; S. construita la sol:70 mp;

Lungime Segmente

1) Valorile lungimilor segmentelor sunt obținute din proiecție în plan.

Punct început	X / Y	Punct sfârșit	X / Y	Lungime segment (** (m)
1	578.582,349 640.672,258	2	578.580,334 640.673,2	2.224
3	578.539,625 640.650,111	4	578.511,5 640.627,839	35.876
5	578.508,751 640.624,964	6	578.497,61 640.613,355	16.09

Punct început	X / Y	Punct sfârșit	X / Y	Lungime segment (** (m)
2	578.580,334 640.673,2	3	578.539,625 640.650,111	46.801
4	578.511,5 640.627,839	5	578.508,751 640.624,964	3.978
6	578.497,61 640.613,355	7	578.496,693 640.612,38	1.338

Punct început	X / Y	Punct sfârșit	X / Y	Lungime segment (** (m)
7	578.496,693 640.612,38	8	578.488,037 640.603,181	12.631
9	578.475,557 640.585,196	10	578.463,773 640.562,71	25.387
11	578.461,436 640.544,437	12	578.464,123 640.544,692	2.699
13	578.466,653 640.544,795	14	578.468,13 640.552,578	7.922
15	578.480,188 640.565,162	16	578.485,019 640.570,204	6.983
17	578.489,217 640.574,585	18	578.505,634 640.591,718	23.729
19	578.527,97 640.611,157	20	578.565,371 640.641,364	48.076
21	578.574,402 640.651,42	22	578.580,295 640.661,191	11.411

Punct început	X / Y	Punct sfârșit	X / Y	Lungime segment (** (m)
8	578.488,037 640.603,181	9	578.475,557 640.585,196	21.891
10	578.463,773 640.562,71	11	578.461,436 640.544,437	18.422
12	578.464,123 640.544,692	13	578.466,653 640.544,795	2.532
14	578.468,13 640.552,578	15	578.480,188 640.565,162	17.428
16	578.485,019 640.570,204	17	578.489,217 640.574,585	6.068
18	578.505,634 640.591,718	19	578.527,97 640.611,157	29.61
20	578.565,371 640.641,364	21	578.574,402 640.651,42	13.516
22	578.580,295 640.661,191	1	578.582,349 640.672,258	11.256

** Lungimile segmentelor sunt determinate în planul de proiecție Stereo 70 și sunt rotunjite la 1 milimetru.

*** Distanța dintre puncte este formată din segmente cumulate ce sunt mai mici decât valoarea 1 milimetru.

**DATE DESPRE IMOBILUL NR. 5655**

Oficiul de Cadastru și Publicitate Imobiliară NEAMT
Biroul de Cadastru și Publicitate Imobiliară Targu-Neamt

A. Partea I. Descrierea imobilului

TEREN Intravilan

Nr. CF vechi:286
Nr. cadastral vechi:347

Adresa: Loc. Boboiesti, Str Mânzatu, Jud. Neamt

Nr. Crt	Nr cadastral Nr. topografic	Suprafața* (mp)	Observații / Referințe
A1	50825	Din acte: 3.600 Masurata: 1.925	Sector cadastral:57 Teren imprejmuit;

Construcții

Crt	Nr cadastral Nr. topografic	Adresa	Observații / Referințe
A1.2		Loc. Boboiesti, Str Mânzatu, Jud. Neamt	Nr. niveluri:1; S. construita la sol:80 mp; S. construita desfasurata:80 mp; Grajd, construit din lemn ,acoperit cu dranita.
A1.3		Loc. Boboiesti, Str Mânzatu, Jud. Neamt	Nr. niveluri:1; S. construita la sol:233 mp;

B. Partea II. Proprietari și acte

Inscrieri privitoare la dreptul de proprietate și alte drepturi reale		Referințe
2787 / 18/07/2006		
Act Notarial nr. 2230, din 17/07/2006 emis de BNP David Daniela;		
B1	Intabulare, drept de PROPRIETATE, dobandit prin Conventie, cota actuala 1/1, cota initiala 1/1 1) LĂCĂTUȘU VASILE, - necăsătorit OBSERVATII: (provenita din conversia CF 286)	A1, A1.2
14942 / 05/09/2013		
Act Administrativ nr. referat nr. 965, din 04/09/2013 emis de OCPI - Serviciul Cadastru;		
B2	Se actualizeaza documentatia cadastrala a imobilului cu ncp 347, in sensul repositonarii acestuia, deoarece s-a constatat o suprapunere virtuala cu imobilul carui documentatie cadastrala a fost depusa spre avizare si inregistrata sub nr. 14809 din 02.09.2013.	A1, A1.2
18645 / 30/07/2014		
Act Notarial nr. 2606 - declaratie, din 20/09/2013 emis de BNP DAVID DANIELA (proces verbal de vecinatate din 25.07.2014);		
B3	Se actualizeaza inscrierea in cartea funciara conform noii documentatie cadastrale in sensul modificarii limitelor de proprietate a imobilului	A1, A1.2
/		
Act Administrativ nr. 14187, din 14/09/2023 emis de PRIMARIA COMUNEI PIPIRIG;		
B4	Intabulare, drept de PROPRIETATE, dobandit prin Lege, cota actuala 1/1, cota initiala 1/1 1) LĂCĂTUȘU VASILE, - necăsătorit	A1.3

C. Partea III. SARCINI .

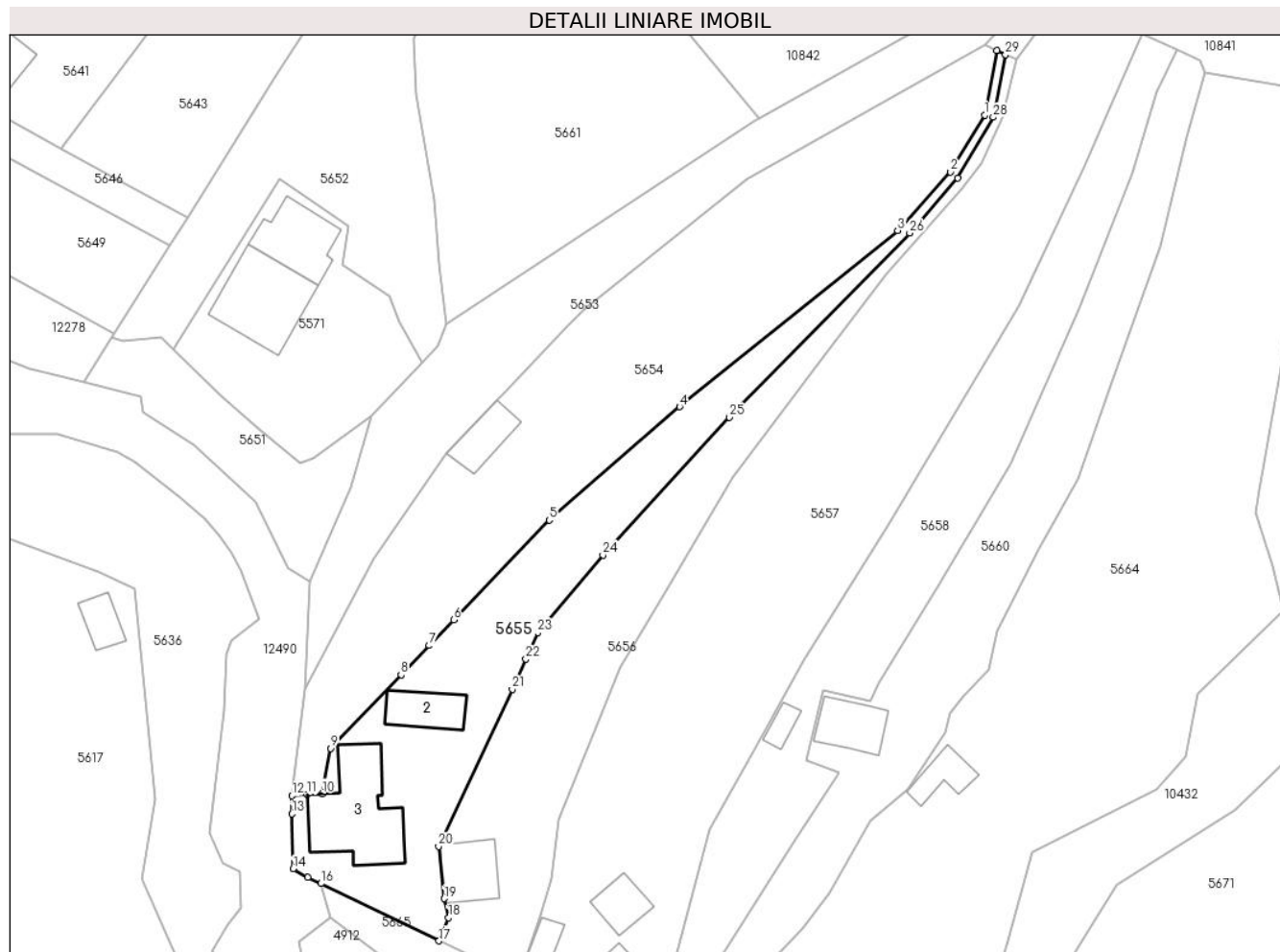
Inscrieri privind dezmembramintele dreptului de proprietate, drepturi reale de garanție și sarcini	Referințe
NU SUNT	

Anexa Nr. 1 La Partea I

Teren

Nr cadastral	Suprafața (mp)*	Observații / Referințe
50825	Din acte: 3.600 Masurata: 1.925	

* Suprafața este determinată în planul de proiecție Stereo 70.



Date referitoare la teren

Crt	Categorie folosință	Intra vilan	Suprafața (mp)	Tarla	Parcelă	Nr. topo	Observații / Referințe
1	curți constructii	DA	1.079	-	-	-	
2	drum	DA	100	-	-	-	Asigura accesul la proprietatea most. def. LACATUSU I. VASILE si LACATUSU I. MARIA
3	pasune	DA	746	-	-	-	

Date referitoare la construcții

Crt	Număr	Destinație construcție	Supraf. (mp)	Situație juridică	Observații / Referințe
A1.2		construcții anexa	80	Cu acte	Nr. niveluri:1; S. construita la sol:80 mp; S. construita desfasurata:80 mp; Grajd, construit din lemn ,acoperit cu dranita.
A1.3		construcții de locuințe	233	Cu acte	Nr. niveluri:1; S. construita la sol:233 mp;

Lungime Segmente

1) Valorile lungimilor segmentelor sunt obținute din proiecție în plan.

Punct început	X / Y	Punct sfârșit	X / Y	Lungime segment (** (m)	Punct început	X / Y	Punct sfârșit	X / Y	Lungime segment (** (m)
---------------	-------	---------------	-------	-------------------------	---------------	-------	---------------	-------	-------------------------

Punct început	X / Y	Punct sfârșit	X / Y	Lungime segment (** (m))
1	578.580,295 640.661,191	2	578.574,402 640.651,42	11.411
3	578.565,371 640.641,364	4	578.527,97 640.611,157	48.076
5	578.505,634 640.591,718	6	578.489,217 640.574,585	23.729
7	578.485,019 640.570,204	8	578.480,188 640.565,162	6.983
9	578.468,13 640.552,578	10	578.466,653 640.544,795	7.922
11	578.464,123 640.544,692	12	578.461,436 640.544,437	2.699
13	578.461,494 640.541,331	14	578.461,669 640.531,897	9.436
15	578.464,218 640.530,482	16	578.466,434 640.529,382	2.474
17	578.486,701 640.519,547	18	578.488,316 640.523,523	4.291
19	578.487,57 640.526,791	20	578.486,637 640.535,759	9.016
21	578.499,271 640.562,695	22	578.501,618 640.567,885	5.696
23	578.503,666 640.572,416	24	578.514,825 640.585,742	17.381
25	578.536,527 640.609,333	26	578.567,443 640.640,923	44.201
27	578.575,669 640.650,409	28	578.581,772 640.660,816	12.065
29	578.583,9 640.671,532	30	578.582,349 640.672,258	1.713

Punct început	X / Y	Punct sfârșit	X / Y	Lungime segment (** (m))
2	578.574,402 640.651,42	3	578.565,371 640.641,364	13.516
4	578.527,97 640.611,157	5	578.505,634 640.591,718	29.61
6	578.489,217 640.574,585	7	578.485,019 640.570,204	6.068
8	578.480,188 640.565,162	9	578.468,13 640.552,578	17.428
10	578.466,653 640.544,795	11	578.464,123 640.544,692	2.532
12	578.461,436 640.544,437	13	578.461,494 640.541,331	3.107
14	578.461,669 640.531,897	15	578.464,218 640.530,482	2.915
16	578.466,434 640.529,382	17	578.486,701 640.519,547	22.527
18	578.488,316 640.523,523	19	578.487,57 640.526,791	3.352
20	578.486,637 640.535,759	21	578.499,271 640.562,695	29.752
22	578.501,618 640.567,885	23	578.503,666 640.572,416	4.972
24	578.514,825 640.585,742	25	578.536,527 640.609,333	32.055
26	578.567,443 640.640,923	27	578.575,669 640.650,409	12.556
28	578.581,772 640.660,816	29	578.583,9 640.671,532	10.925
30	578.582,349 640.672,258	1	578.580,295 640.661,191	11.256

** Lungimile segmentelor sunt determinate în planul de proiecție Stereo 70 și sunt rotunjite la 1 milimetru.

*** Distanța dintre puncte este formată din segmente cumulate ce sunt mai mici decât valoarea 1 milimetru.

**DATE DESPRE IMOBILUL NR. 5656**

Oficiul de Cadastru și Publicitate Imobiliară NEAMT
Biroul de Cadastru și Publicitate Imobiliară Targu-Neamt

A. Partea I. Descrierea imobilului

TEREN Intravilan

Adresa: Loc. Boboiesti, Str Mânzatu, Jud. Neamt

Nr. Crt	Nr cadastral Nr. topografic	Suprafața* (mp)	Observații / Referințe
A1		1.675	Sector cadastral:57 Teren neimpregmuit;

Construcții

Crt	Nr cadastral Nr. topografic	Adresa	Observații / Referințe
A1.1		Loc. Boboiesti, Str Mânzatu, Jud. Neamt	Nr. niveluri:1; S. construita la sol:94 mp;

B. Partea II. Proprietari și acte

Inscrieri privitoare la dreptul de proprietate și alte drepturi reale	Referințe
/	
Act Administrativ nr. 14220, din 14/09/2023 emis de Primăria Com. Pipirig;	
B1	Inscrierea posesiei, drept de PROPRIETATE, dobandit prin Lege, cota actuala 1/1, cota initiala 1/1 1) LĂCĂTUȘU MARIA
Act Administrativ nr. 14187, din 14/09/2023 emis de Primăria Com. Pipirig;	
B2	Intabulare, drept de PROPRIETATE, dobandit prin Lege, cota actuala 1/1, cota initiala 1/1 1) LĂCĂTUȘU MARIA

C. Partea III. SARCINI .

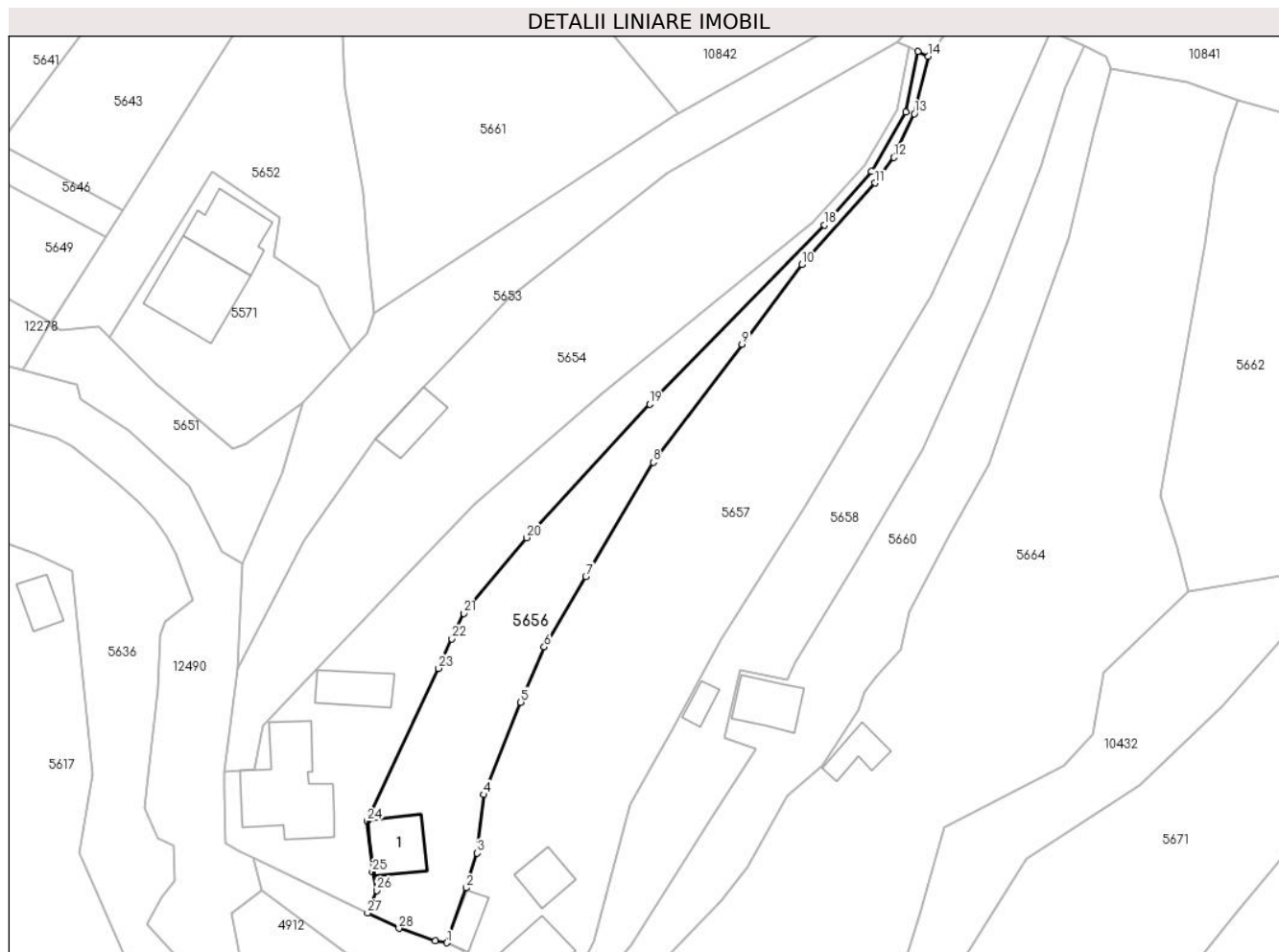
Inscrieri privind dezmembramintele dreptului de proprietate, drepturi reale de garanție și sarcini	Referințe
NU SUNT	

Anexa Nr. 1 La Partea I

Teren

Nr cadastral	Suprafața (mp)*	Observații / Referințe
	1.675	

* Suprafața este determinată în planul de proiecție Stereo 70.



Date referitoare la teren

Crt	Categorie folosință	Intravilan	Suprafața (mp)	Tarla	Parcelă	Nr. topo	Observații / Referințe
1	curți constructii	DA	227	-	-	-	
2	faneata	DA	1.448	-	-	-	

Date referitoare la construcții

Crt	Număr	Destinație construcție	Supraf. (mp)	Situație juridică	Observații / Referințe
A1.1		construcții de locuințe	94	Cu acte	Nr. niveluri:1; S. construita la sol:94 mp;

Lungime Segmente

1) Valorile lungimilor segmentelor sunt obținute din proiecție în plan.

Punct început	X / Y	Punct sfârșit	X / Y	Lungime segment (** (m)
1	578.500,72 640.514,296	2	578.504,081 640.523,975	10.246
3	578.506,062 640.530,101	4	578.507,2 640.540,443	10.404
5	578.513,768 640.556,733	6	578.517,884 640.566,492	10.591

Punct început	X / Y	Punct sfârșit	X / Y	Lungime segment (** (m)
2	578.504,081 640.523,975	3	578.506,062 640.530,101	6.438
4	578.507,2 640.540,443	5	578.513,768 640.556,733	17.564
6	578.517,884 640.566,492	7	578.525,241 640.578,925	14.447

Punct început	X / Y	Punct sfârșit	X / Y	Lungime segment (** (m))
7	578.525,241 640.578,925	8	578.537,156 640.599,062	23.398
9	578.552,862 640.619,885	10	578.563,407 640.633,918	17.553
11	578.576,321 640.648,301	12	578.579,688 640.652,837	5.649
13	578.583,282 640.660,529	14	578.585,741 640.670,671	10.436
15	578.583,9 640.671,532	16	578.581,772 640.660,816	10.925
17	578.575,669 640.650,409	18	578.567,443 640.640,923	12.556
19	578.536,527 640.609,333	20	578.514,825 640.585,742	32.055
21	578.503,666 640.572,416	22	578.501,618 640.567,885	4.972
23	578.499,271 640.562,695	24	578.486,637 640.535,759	29.752
25	578.487,57 640.526,791	26	578.488,316 640.523,523	3.352
27	578.486,701 640.519,547	28	578.492,262 640.516,849	6.181
29	578.498,703 640.514,604	1	578.500,72 640.514,296	2.04

Punct început	X / Y	Punct sfârșit	X / Y	Lungime segment (** (m))
8	578.537,156 640.599,062	9	578.552,862 640.619,885	26.082
10	578.563,407 640.633,918	11	578.576,321 640.648,301	19.33
12	578.579,688 640.652,837	13	578.583,282 640.660,529	8.49
14	578.585,741 640.670,671	15	578.583,9 640.671,532	2.032
16	578.581,772 640.660,816	17	578.575,669 640.650,409	12.065
18	578.567,443 640.640,923	19	578.536,527 640.609,333	44.201
20	578.514,825 640.585,742	21	578.503,666 640.572,416	17.381
22	578.501,618 640.567,885	23	578.499,271 640.562,695	5.696
24	578.486,637 640.535,759	25	578.487,57 640.526,791	9.016
26	578.488,316 640.523,523	27	578.486,701 640.519,547	4.291
28	578.492,262 640.516,849	29	578.498,703 640.514,604	6.821

** Lungimile segmentelor sunt determinate în planul de proiecție Stereo 70 și sunt rotunjite la 1 milimetru.

*** Distanța dintre puncte este formată din segmente cumulate ce sunt mai mici decât valoarea 1 milimetru.

**DATE DESPRE IMOBILUL NR. 5657**

Oficiul de Cadastru și Publicitate Imobiliară NEAMT
Biroul de Cadastru și Publicitate Imobiliară Targu-Neamt

A. Partea I. Descrierea imobilului

TEREN Intravilan

Adresa: Loc. Boboiesti, Str Mânzatu, Jud. Neamt

Nr. Crt	Nr cadastral Nr. topografic	Suprafața* (mp)	Observații / Referințe
A1	51208	Din acte: 4.485 Masurata: 4.482	Sector cadastral:57 Teren imprejmuit;

Construcții

Crt	Nr cadastral Nr. topografic	Adresa	Observații / Referințe
A1.1		Loc. Boboiesti, Str Mânzatu, Jud. Neamt	Nr. niveluri:2; S. construita la sol:112 mp; Casa de locuit construita din lemn in anul 1970 ,acoperita cu tabla.
A1.2		Loc. Boboiesti, Str Mânzatu, Jud. Neamt	Nr. niveluri:1; S. construita la sol:60 mp; S. construita desfasurata:60 mp; Anexa gospodareasca construita din lemn in anul 1971 ,acoperita cu dranita.
A1.3		Loc. Boboiesti, Str Mânzatu, Jud. Neamt	Nr. niveluri:1; S. construita la sol:41 mp; S. construita desfasurata:41 mp; Grajd construit din lemn in anul 1971,acoperit cu dranita.

B. Partea II. Proprietari și acte

Inscrieri privitoare la dreptul de proprietate și alte drepturi reale	Referințe
8292 / 27/03/2014	
Act Notarial nr. 344 - contract de donatie, din 25/03/2014 emis de Andronache Laura;	
B1	A1, A1.1, A1.2, A1.3
Intabulare, drept de PROPRIETATE, dobandit prin Conventie, cota actuala 1/1, cota initiala 1/1	
1) LĂCĂTUȘU ALEXANDRU	

C. Partea III. SARCINI

Inscrieri privind dezmembramintele dreptului de proprietate, drepturi reale de garanție și sarcini	Referințe
8292 / 27/03/2014	
Act Notarial nr. 344 - contract de donatie, din 25/03/2014 emis de Andronache Laura;	
C1	A1, A1.1, A1.2, A1.3
Intabulare, drept de UZUFRACT VIAGER, cota actuala 1/1, cota initiala 1/1	
1) LĂCĂTUȘU NICOLAE	
2) LĂCĂTUȘU NASTASIA, - soti	
16764 / 26/07/2017	
Act Notarial nr. 1281 - contract de constituire a dreptului de superficie, din 25/07/2017 emis de NP Andronache Laura;	
C2	A1
Se noteaza respingerea cererii avand ca obiect intabulare drept de superficie, pentru o perioada de 10 ani	
18131 / 08/08/2017	
Act Notarial nr. 1281 - contract de constituire a dreptului de superficie, din 25/07/2017 emis de NP Andronache Laura (act notarial nr Incheiere de rectificare nr.5 din 04.08.2017, emis de NP Andronache Laura);	
C3	A1
Se noteaza respingerea cererii avand ca obiect intabulare drept de superficie, pentru o perioada de 10 ani, precum si notarea patromoniului de afectaiune	
18169 / 08/08/2017	
Act Notarial nr. contract de constituire a dreptului de superficie nr1281, din 25/07/2017 emis de NP Andronache Laura (act notarial nr Incheiere de rectificare nr.5 din 04.08.2017, emis de NP Laura Andronache; act notarial nr Aresa nr.521 din 06.09.2017, emis de NP Laura Andronache);	
C4	A1
Se noteaza respingerea cererii avand ca obiect intabulare drept de superficie, pentru o perioada de 10 ani, precum si notarea patromoniului de afectaiune	
20624 / 13/09/2017	
Act Notarial nr. Incheiere de rectificare nr.5, din 04/08/2017 emis de NP Andronache Laura (act notarial nr Contract de constituire a dreptului de superficie nr.1281 din 25.07.2017, emis de NP Andronache Laura);	

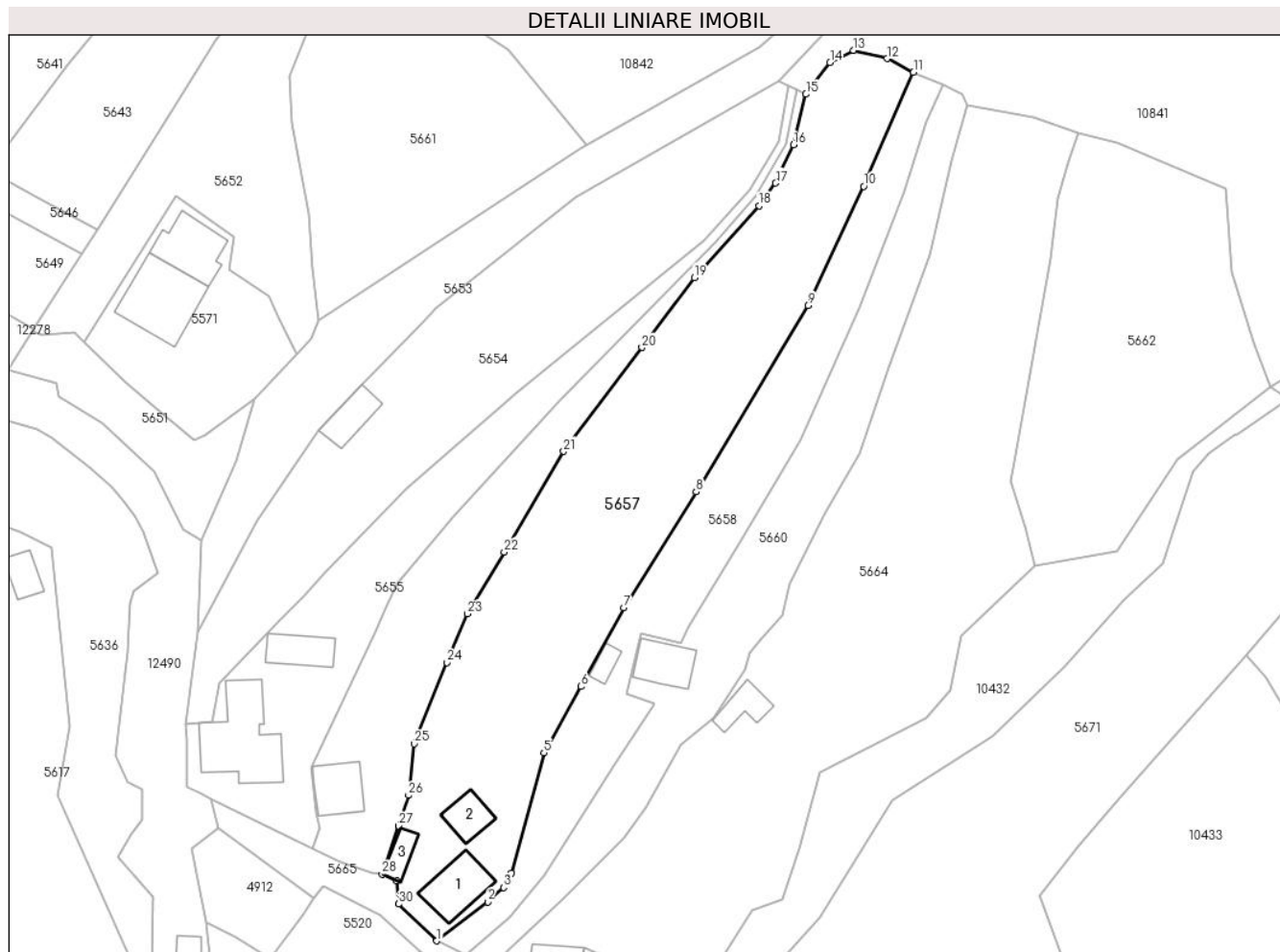
Inscrieri privind dezmembramintele dreptului de proprietate, drepturi reale de garanție și sarcini		Referințe
C5	Intabulare, drept de SUPERFICIE, pentru o perioada de 10 ani, dobandit prin Conventie, cota actuala 1/1, cota initiala 1/1 1) LĂCĂTUȘU ALEXANDRU	A1
C6	Se noteaza patrimoniul de afectatiune asupra dreptului de folosinta a terenului 1) INTREPRINDEREA INDIVIDUALĂ LĂCĂTUȘU N. ALEXANDRU, CIF:25109390	A1

Anexa Nr. 1 La Partea I

Teren

Nr cadastral	Suprafața (mp)*	Observații / Referințe
51208	Din acte: 4.485 Masurata: 4.482	

* Suprafața este determinată în planul de proiecție Stereo 70.



Date referitoare la teren

Crt	Categorie folosință	Intra vilan	Suprafața (mp)	Tarla	Parcelă	Nr. topo	Observații / Referințe
1	curți constructii	DA	972	-	-	-	
2	faneata	DA	3.510	-	-	-	

Date referitoare la construcții

Crt	Număr	Destinație construcție	Supraf. (mp)	Situație juridică	Observații / Referințe
A1.1		construcții de locuințe	112	Cu acte	Nr. niveluri:2; S. construita la sol:112 mp; Casa de locuit construita din lemn in anul 1970 , acoperita cu tabla.
A1.2		construcții anexa	60	Cu acte	Nr. niveluri:1; S. construita la sol:60 mp; S. construita desfasurata:60 mp; Anexa gospodareasca construita din lemn in anul 1971 ,acoperita cu dranita.
A1.3		construcții anexa	41	Cu acte	Nr. niveluri:1; S. construita la sol:41 mp; S. construita desfasurata:41 mp; Grajd construit din lemn in anul 1971,acoperit cu dranita.

Lungime Segmente

1) Valorile lungimilor segmentelor sunt obținute din proiecție în plan.

Punct început	X / Y	Punct sfârșit	X / Y	Lungime segment (** (m)
1	578.511,714 640.500,937	2	578.521,927 640.508,752	12.86
3	578.525,108 640.511,654	4	578.526,74 640.514,477	3.261
5	578.533,195 640.538,638	6	578.540,65 640.551,942	15.25
7	578.549,194 640.567,711	8	578.563,724 640.590,944	27.402
9	578.586,118 640.628,362	10	578.597,322 640.652,222	26.36
11	578.607,303 640.675,049	12	578.601,988 640.677,827	5.997
13	578.595,262 640.679,455	14	578.590,566 640.677,066	5.269
15	578.585,741 640.670,671	16	578.583,282 640.660,529	10.436
17	578.579,688 640.652,837	18	578.576,321 640.648,301	5.649
19	578.563,407 640.633,918	20	578.552,862 640.619,885	17.553
21	578.537,156 640.599,062	22	578.525,241 640.578,925	23.398
23	578.517,884 640.566,492	24	578.513,768 640.556,733	10.591
25	578.507,2 640.540,443	26	578.506,062 640.530,101	10.404
27	578.504,081 640.523,975	28	578.500,72 640.514,296	10.246
29	578.503,735 640.512,899	30	578.504,063 640.508,327	4.584

Punct început	X / Y	Punct sfârșit	X / Y	Lungime segment (** (m)
2	578.521,927 640.508,752	3	578.525,108 640.511,654	4.306
4	578.526,74 640.514,477	5	578.533,195 640.538,638	25.008
6	578.540,65 640.551,942	7	578.549,194 640.567,711	17.935
8	578.563,724 640.590,944	9	578.586,118 640.628,362	43.607
10	578.597,322 640.652,222	11	578.607,303 640.675,049	24.914
12	578.601,988 640.677,827	13	578.595,262 640.679,455	6.92
14	578.590,566 640.677,066	15	578.585,741 640.670,671	8.011
16	578.583,282 640.660,529	17	578.579,688 640.652,837	8.49
18	578.576,321 640.648,301	19	578.563,407 640.633,918	19.33
20	578.552,862 640.619,885	21	578.537,156 640.599,062	26.082
22	578.525,241 640.578,925	23	578.517,884 640.566,492	14.447
24	578.513,768 640.556,733	25	578.507,2 640.540,443	17.564
26	578.506,062 640.530,101	27	578.504,081 640.523,975	6.438
28	578.500,72 640.514,296	29	578.503,735 640.512,899	3.323
30	578.504,063 640.508,327	1	578.511,714 640.500,937	10.637

** Lungimile segmentelor sunt determinate în planul de proiecție Stereo 70 și sunt rotunjite la 1 milimetru.

*** Distanța dintre puncte este formată din segmente cumulate ce sunt mai mici decât valoarea 1 milimetru.

**DATE DESPRE IMOBILUL NR. 5658**

Oficiul de Cadastru și Publicitate Imobiliară NEAMT
Biroul de Cadastru și Publicitate Imobiliară Targu-Neamt

A. Partea I. Descrierea imobilului

TEREN Intravilan

Adresa: Loc. Boboiesti, Str Mânzatu, Jud. Neamt

Nr. Crt	Nr cadastral Nr. topografic	Suprafața* (mp)	Observații / Referințe
A1		Din acte: 2.315 Masurata: 2.001	Sector cadastral:57 Teren neimpregmuit;

Construcții

Crt	Nr cadastral Nr. topografic	Adresa	Observații / Referințe
A1.1		Loc. Boboiesti, Str Mânzatu, Jud. Neamt	Nr. niveluri:1; S. construita la sol:26 mp;

B. Partea II. Proprietari și acte

Inscrieri privitoare la dreptul de proprietate și alte drepturi reale		Referințe
/		
Hotarare Judecatoreasca nr. 732, din 24/03/1996 emis de JUDECATORIA TÂRGU NEAMT;		
B1	Intabulare, drept de PROPRIETATE, dobandit prin Hotarare Judecatoreasca, cota actuala 1/1, cota initiala 1/1 1) GRIGORAȘ PETRU	A1, A1.1

C. Partea III. SARCINI .

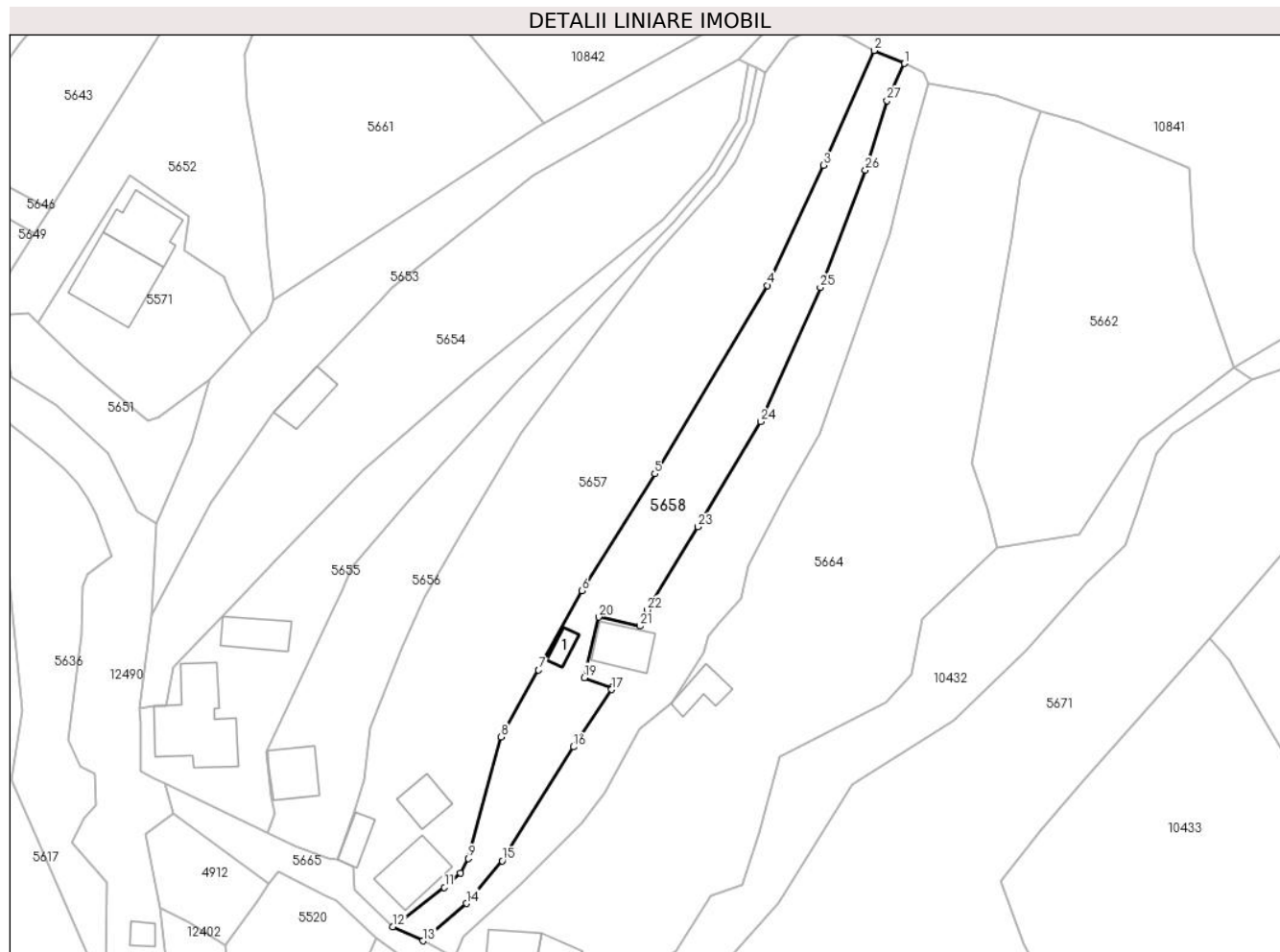
Inscrieri privind dezmembramintele dreptului de proprietate, drepturi reale de garanție și sarcini	Referințe
NU SUNT	

Anexa Nr. 1 La Partea I

Teren

Nr cadastral	Suprafața (mp)*	Observații / Referințe
	Din acte: 2.315 Masurata: 2.001	

* Suprafața este determinată în planul de proiecție Stereo 70.



Date referitoare la teren

Crt	Categorie folosință	Intra vilan	Suprafața (mp)	Tarla	Parcelă	Nr. topo	Observații / Referințe
1	faneata	DA	2.001	-	-	-	

Date referitoare la construcții

Crt	Număr	Destinație construcție	Supraf. (mp)	Situație juridică	Observații / Referințe
A1.1		construcții anexa	26	Cu acte	Nr. niveluri:1; S. construita la sol:26 mp;

Lungime Segmente

1) Valorile lungimilor segmentelor sunt obținute din proiecție în plan.

Punct început	X / Y	Punct sfârșit	X / Y	Lungime segment (** (m)
1	578.613,318 640.672,468	2	578.607,303 640.675,049	6.545
3	578.597,322 640.652,222	4	578.586,118 640.628,362	26.36
5	578.563,724 640.590,944	6	578.549,194 640.567,711	27.402
7	578.540,65 640.551,942	8	578.533,195 640.538,638	15.25

Punct început	X / Y	Punct sfârșit	X / Y	Lungime segment (** (m)
2	578.607,303 640.675,049	3	578.597,322 640.652,222	24.914
4	578.586,118 640.628,362	5	578.563,724 640.590,944	43.607
6	578.549,194 640.567,711	7	578.540,65 640.551,942	17.935
8	578.533,195 640.538,638	9	578.526,74 640.514,477	25.008

Punct început	X / Y	Punct sfârșit	X / Y	Lungime segment (** (m)
9	578.526,74 640.514,477	10	578.525,108 640.511,654	3.261
11	578.521,927 640.508,752	12	578.511,714 640.500,937	12.86
13	578.517,647 640.498,126	14	578.526,265 640.505,562	11.383
15	578.533,408 640.514,037	16	578.547,541 640.536,673	26.686
17	578.555,138 640.548,075	18	578.555,309 640.548,455	0.417
19	578.549,723 640.550,418	20	578.552,559 640.562,467	12.378
21	578.560,79 640.560,662	22	578.562,231 640.563,872	3.519
23	578.572,31 640.580,405	24	578.584,766 640.601,314	24.338
25	578.596,637 640.627,955	26	578.605,576 640.651,268	24.968
27	578.609,88 640.665,074	1	578.613,318 640.672,468	8.154

Punct început	X / Y	Punct sfârșit	X / Y	Lungime segment (** (m)
10	578.525,108 640.511,654	11	578.521,927 640.508,752	4.306
12	578.511,714 640.500,937	13	578.517,647 640.498,126	6.565
14	578.526,265 640.505,562	15	578.533,408 640.514,037	11.084
16	578.547,541 640.536,673	17	578.555,138 640.548,075	13.701
18	578.555,309 640.548,455	19	578.549,723 640.550,418	5.921
20	578.552,559 640.562,467	21	578.560,79 640.560,662	8.427
22	578.562,231 640.563,872	23	578.572,31 640.580,405	19.363
24	578.584,766 640.601,314	25	578.596,637 640.627,955	29.166
26	578.605,576 640.651,268	27	578.609,88 640.665,074	14.461

** Lungimile segmentelor sunt determinate în planul de proiecție Stereo 70 și sunt rotunjite la 1 milimetru.

*** Distanța dintre puncte este formată din segmente cumulate ce sunt mai mici decât valoarea 1 milimetru.

**DATE DESPRE IMOBILUL NR. 5660**

Oficiul de Cadastru și Publicitate Imobiliară NEAMT
Biroul de Cadastru și Publicitate Imobiliară Targu-Neamt

A. Partea I. Descrierea imobilului

TEREN Intravilan

Adresa: Loc. Boboiesti, Str Mânzatu, Jud. Neamt

Nr. Crt	Nr cadastral Nr. topografic	Suprafața* (mp)	Observații / Referințe
A1		2.042	Sector cadastral:57 Teren neimpregmuit;

Construcții

Crt	Nr cadastral Nr. topografic	Adresa	Observații / Referințe
A1.1		Loc. Boboiesti, Str Mânzatu, Jud. Neamt	Nr. niveluri:1; S. construita la sol:90 mp;

B. Partea II. Proprietari și acte

Inscrieri privitoare la dreptul de proprietate și alte drepturi reale	Referințe
/	
Act Normativ nr. 7, din 13/03/1996 emis de GUVERNUL ROMÂNIEI;	
B1	Inscrierea provizorie, drept de PROPRIETATE, dobandit prin Lege, cota actuala 1/1, cota initiala 1/1
	1) COMUNA PIPIRIG, CIF:99999999999999, Proprietar neidentificat

C. Partea III. SARCINI .

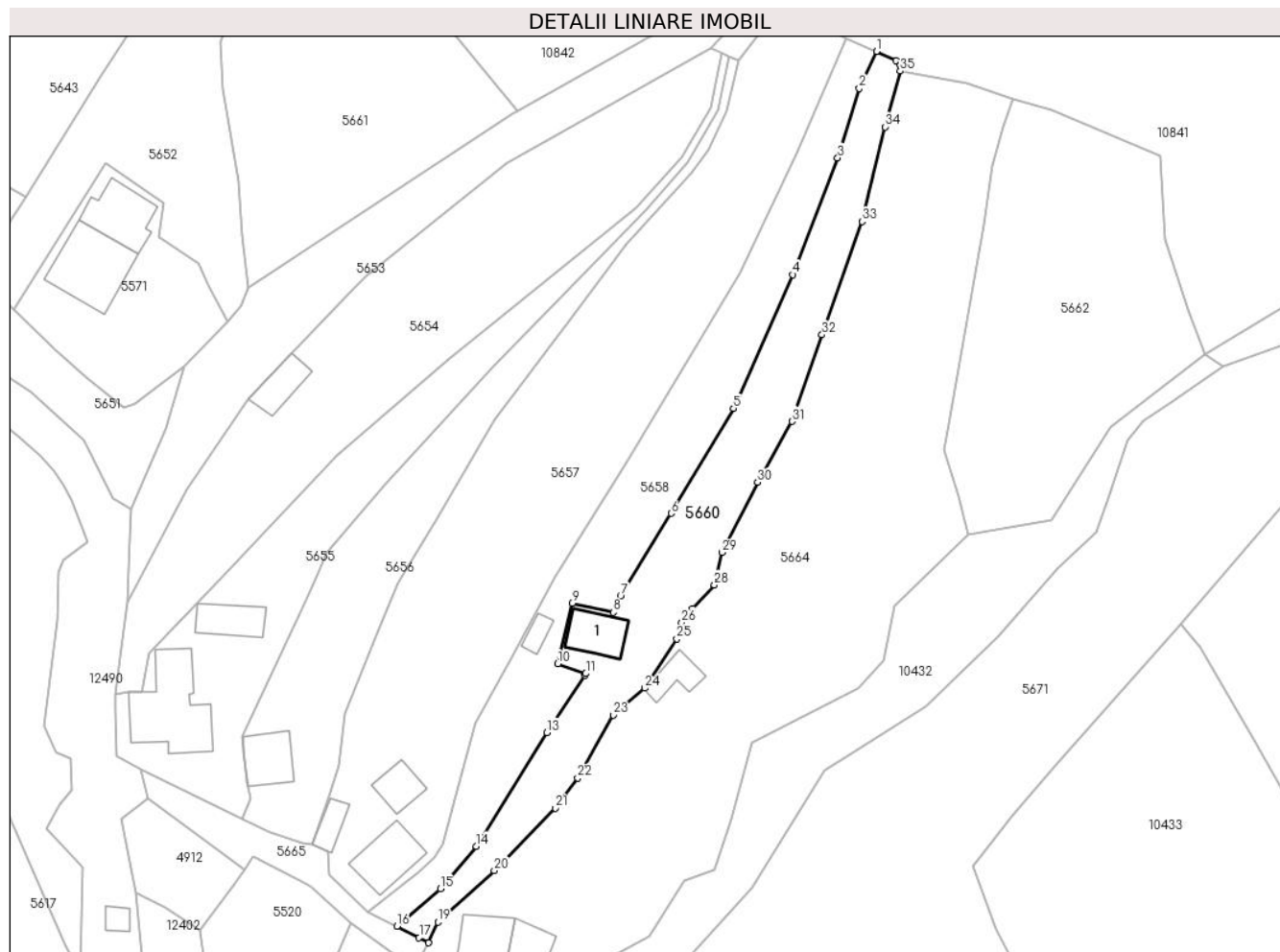
Inscrieri privind dezmembramintele dreptului de proprietate, drepturi reale de garanție și sarcini	Referințe
NU SUNT	

Anexa Nr. 1 La Partea I

Teren

Nr cadastral	Suprafața (mp)*	Observații / Referințe
	2.042	

* Suprafața este determinată în planul de proiecție Stereo 70.



Date referitoare la teren

Crt	Categorie folosință	Intravilan	Suprafața (mp)	Tarla	Parcelă	Nr. topo	Observații / Referințe
1	curți construcții	DA	292	-	-	-	
2	faneata	DA	496	-	-	-	
3	faneata	DA	1.255	-	-	-	

Date referitoare la construcții

Crt	Număr	Destinație construcție	Supraf. (mp)	Situație juridică	Observații / Referințe
A1.1		construcții de locuințe	90	Cu acte	Nr. niveluri:1; S. construita la sol:90 mp;

Lungime Segmente

1) Valorile lungimilor segmentelor sunt obținute din proiecție în plan.

Punct început	X / Y	Punct sfârșit	X / Y	Lungime segment (** (m)
1	578.613,318 640.672,468	2	578.609,88 640.665,074	8.154
3	578.605,576 640.651,268	4	578.596,637 640.627,955	24.968

Punct început	X / Y	Punct sfârșit	X / Y	Lungime segment (** (m)
2	578.609,88 640.665,074	3	578.605,576 640.651,268	14.461
4	578.596,637 640.627,955	5	578.584,766 640.601,314	29.166

Punct început	X / Y	Punct sfârșit	X / Y	Lungime segment (** (m)
5	578.584,766 640.601,314	6	578.572,31 640.580,405	24.338
7	578.562,231 640.563,872	8	578.560,79 640.560,662	3.519
9	578.552,559 640.562,467	10	578.549,723 640.550,418	12.378
11	578.555,309 640.548,455	12	578.555,138 640.548,075	0.417
13	578.547,541 640.536,673	14	578.533,408 640.514,037	26.686
15	578.526,265 640.505,562	16	578.517,647 640.498,126	11.383
17	578.522,028 640.495,799	18	578.523,873 640.494,792	2.102
19	578.525,782 640.498,925	20	578.537,046 640.509,167	15.224
21	578.549,188 640.521,609	22	578.553,689 640.527,625	7.513
23	578.560,735 640.540,185	24	578.567,094 640.545,555	8.323
25	578.573,452 640.555,375	26	578.574,453 640.558,648	3.423
27	578.576,63 640.561,418	28	578.580,976 640.566,116	6.4
29	578.582,441 640.572,588	30	578.589,596 640.586,577	15.713
31	578.596,421 640.598,73	32	578.602,442 640.615,993	18.283
33	578.610,466 640.638,539	34	578.615,034 640.657,422	19.428
35	578.618,047 640.668,551	36	578.617,185 640.670,598	2.221

Punct început	X / Y	Punct sfârșit	X / Y	Lungime segment (** (m)
6	578.572,31 640.580,405	7	578.562,231 640.563,872	19.363
8	578.560,79 640.560,662	9	578.552,559 640.562,467	8.427
10	578.549,723 640.550,418	11	578.555,309 640.548,455	5.921
12	578.555,138 640.548,075	13	578.547,541 640.536,673	13.701
14	578.533,408 640.514,037	15	578.526,265 640.505,562	11.084
16	578.517,647 640.498,126	17	578.522,028 640.495,799	4.961
18	578.523,873 640.494,792	19	578.525,782 640.498,925	4.553
20	578.537,046 640.509,167	21	578.549,188 640.521,609	17.385
22	578.553,689 640.527,625	23	578.560,735 640.540,185	14.401
24	578.567,094 640.545,555	25	578.573,452 640.555,375	11.699
26	578.574,453 640.558,648	27	578.576,63 640.561,418	3.523
28	578.580,976 640.566,116	29	578.582,441 640.572,588	6.636
30	578.589,596 640.586,577	31	578.596,421 640.598,73	13.938
32	578.602,442 640.615,993	33	578.610,466 640.638,539	23.931
34	578.615,034 640.657,422	35	578.618,047 640.668,551	11.53
36	578.617,185 640.670,598	1	578.613,318 640.672,468	4.295

** Lungimile segmentelor sunt determinate în planul de proiecție Stereo 70 și sunt rotunjite la 1 milimetru.

*** Distanța dintre puncte este formată din segmente cumulate ce sunt mai mici decât valoarea 1 milimetru.

**DATE DESPRE IMOBILUL NR. 5661**

Oficiul de Cadastru și Publicitate Imobiliară NEAMT
Biroul de Cadastru și Publicitate Imobiliară Targu-Neamt

A. Partea I. Descrierea imobilului

TEREN Extravilan

Adresa: Jud. Neamt

Nr. Crt	Nr cadastral Nr. topografic	Suprafața* (mp)	Observații / Referințe
A1		3.176	Sector cadastral:57 Teren neimprejmuit;

B. Partea II. Proprietari și acte

Inscrieri privitoare la dreptul de proprietate și alte drepturi reale		Referințe
/		
Act Normativ nr. 7, din 13/03/1996 emis de GUVERNUL ROMÂNIEI;		
B1	Inscrierea provizorie, drept de PROPRIETATE, dobandit prin Lege, cota actuala 1/1, cota initiala 1/1 1) COMUNA PIPIRIG, CIF:99999999999999, Proprietar neidentificat	A1

C. Partea III. SARCINI .

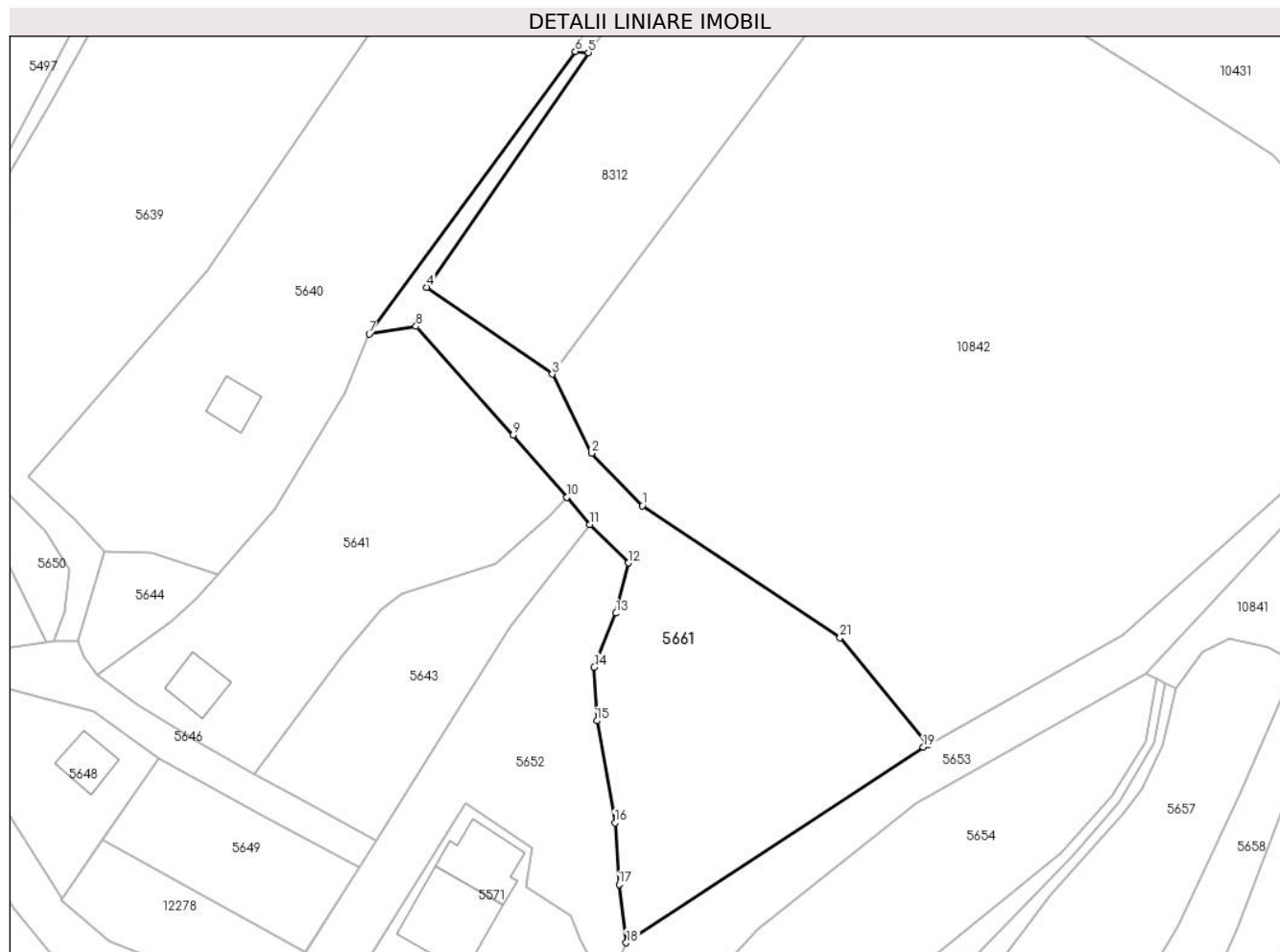
Inscrieri privind dezmembramintele dreptului de proprietate, drepturi reale de garanție și sarcini	Referințe
NU SUNT	

Anexa Nr. 1 La Partea I

Teren

Nr cadastral	Suprafața (mp)*	Observații / Referințe
	3.176	

* Suprafața este determinată în planul de proiecție Stereo 70.



Date referitoare la teren

Crt	Categorie folosință	Intravilan	Suprafața (mp)	Tarla	Parcelă	Nr. topo	Observații / Referințe
1	pașune	NU	3.176	-	-	-	Pășune împădurită

Lungime Segmente

1) Valorile lungimilor segmentelor sunt obținute din proiecție în plan.

Punct început	X / Y	Punct sfârșit	X / Y	Lungime segment (** (m)
1	578.490,85 640.703,016	2	578.481,818 640.712,323	12.969
3	578.474,841 640.726,371	4	578.452,466 640.741,836	27.199
5	578.481,255 640.783,486	6	578.478,913 640.783,717	2.353
7	578.442,255 640.733,508	8	578.450,587 640.734,87	8.443
9	578.467,86 640.715,561	10	578.477,355 640.704,5	14.577

Punct început	X / Y	Punct sfârșit	X / Y	Lungime segment (** (m)
2	578.481,818 640.712,323	3	578.474,841 640.726,371	15.685
4	578.452,466 640.741,836	5	578.481,255 640.783,486	50.631
6	578.478,913 640.783,717	7	578.442,255 640.733,508	62.167
8	578.450,587 640.734,87	9	578.467,86 640.715,561	25.907
10	578.477,355 640.704,5	11	578.481,511 640.699,658	6.381

Punct început	X / Y	Punct sfârșit	X / Y	Lungime segment (** (m)
11	578.481,511 640.699,658	12	578.488,381 640.692,857	9.667
13	578.486,142 640.683,922	14	578.482,291 640.674,325	10.341
15	578.482,756 640.664,801	16	578.485,972 640.646,668	18.416
17	578.486,708 640.635,738	18	578.487,955 640.625,38	10.433
19	578.540,821 640.660,104	20	578.541,667 640.660,58	0.971
21	578.525,994 640.679,607	1	578.490,85 640.703,016	42.227

Punct început	X / Y	Punct sfârșit	X / Y	Lungime segment (** (m)
12	578.488,381 640.692,857	13	578.486,142 640.683,922	9.211
14	578.482,291 640.674,325	15	578.482,756 640.664,801	9.535
16	578.485,972 640.646,668	17	578.486,708 640.635,738	10.955
18	578.487,955 640.625,38	19	578.540,821 640.660,104	63.25
20	578.541,667 640.660,58	21	578.525,994 640.679,607	24.651

** Lungimile segmentelor sunt determinate în planul de proiecție Stereo 70 și sunt rotunjite la 1 milimetru.

*** Distanța dintre puncte este formată din segmente cumulate ce sunt mai mici decât valoarea 1 milimetru.

**DATE DESPRE IMOBILUL NR. 5662**

Oficiul de Cadastru și Publicitate Imobiliară NEAMT
Biroul de Cadastru și Publicitate Imobiliară Targu-Neamt

A. Partea I. Descrierea imobilului

TEREN Intravilan

Adresa: Loc. Boboiesti, Jud. Neamt

Nr. Crt	Nr cadastral Nr. topografic	Suprafața* (mp)	Observații / Referințe
A1		2.853	Sector cadastral:57 Teren neimprejmuit;

B. Partea II. Proprietari și acte

Inscrieri privitoare la dreptul de proprietate și alte drepturi reale		Referințe
/		
Act Administrativ nr. 14220, din 14/09/2023 emis de PRIMĂRIA COMUNEI PIPIRIG;		
B1	Inscrierea posesiei, drept de PROPRIETATE, dobandit prin Lege, cota actuala 1/1, cota initiala 1/1 1) CONACHE MARIUS	A1

C. Partea III. SARCINI .

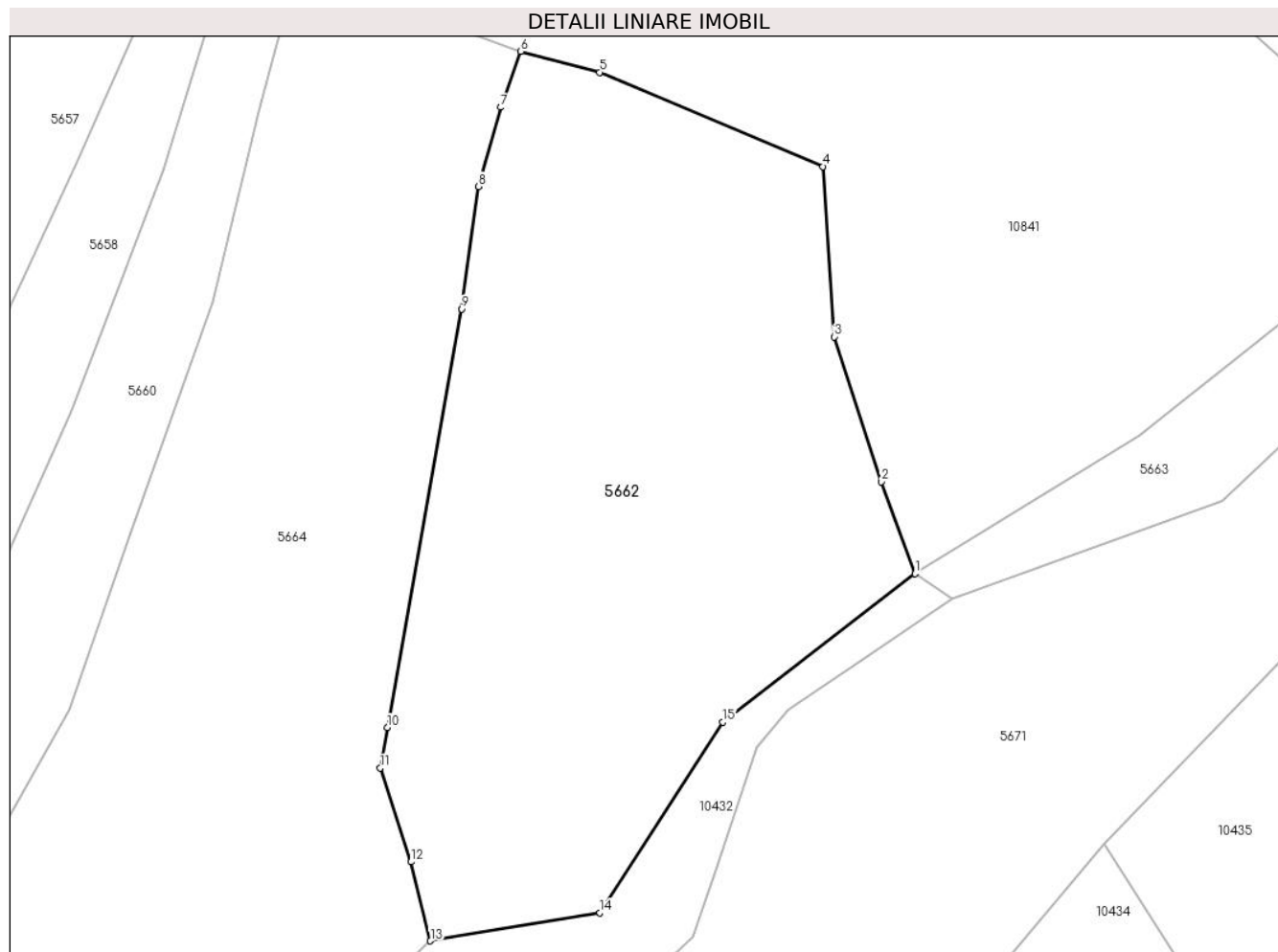
Inscrieri privind dezmembramintele dreptului de proprietate, drepturi reale de garanție și sarcini	Referințe
NU SUNT	

Anexa Nr. 1 La Partea I

Teren

Nr cadastral	Suprafața (mp)*	Observații / Referințe
	2.853	

* Suprafața este determinată în planul de proiecție Stereo 70.



Date referitoare la teren

Crt	Categorie folosință	Intravilan	Suprafața (mp)	Tarla	Parcelă	Nr. topo	Observații / Referințe
1	faneata	DA	2.853	-	-	-	

Lungime Segmente

1) Valorile lungimilor segmentelor sunt obținute din proiecție în plan.

Punct început	X / Y	Punct sfârșit	X / Y	Lungime segment (** (m)
1	578.678,903 640.611,993	2	578.675,609 640.620,95	9.543
2	578.675,609 640.620,95	3	578.671,016 640.635,076	14.854
3	578.671,016 640.635,076	4	578.669,939 640.651,664	16.623
4	578.669,939 640.651,664	5	578.648,141 640.660,844	23.652
5	578.648,141 640.660,844	6	578.640,433 640.662,888	7.974

Punct început	X / Y	Punct sfârşit	X / Y	Lungime segment (** (m)
6	578.640,433 640.662,888	7	578.638,52 640.657,439	5.775
7	578.638,52 640.657,439	8	578.636,345 640.649,726	8.014
8	578.636,345 640.649,726	9	578.634,708 640.637,785	12.053
9	578.634,708 640.637,785	10	578.627,46 640.597,0	41.424
10	578.627,46 640.597,0	11	578.626,761 640.593,068	3.994
11	578.626,761 640.593,068	12	578.629,762 640.583,92	9.628
12	578.629,762 640.583,92	13	578.631,663 640.576,221	7.93
13	578.631,663 640.576,221	14	578.648,181 640.578,951	16.742
14	578.648,181 640.578,951	15	578.660,167 640.597,536	22.115
15	578.660,167 640.597,536	1	578.678,903 640.611,993	23.665

** Lungimile segmentelor sunt determinate în planul de proiecție Stereo 70 și sunt rotunjite la 1 milimetru.

*** Distanța dintre puncte este formată din segmente cumulate ce sunt mai mici decât valoarea 1 milimetru.

**DATE DESPRE IMOBILUL NR. 5663**

Oficiul de Cadastru și Publicitate Imobiliară NEAMT
Biroul de Cadastru și Publicitate Imobiliară Targu-Neamt

A. Partea I. Descrierea imobilului

TEREN Extravilan

Adresa: Jud. Neamt

Nr. Crt	Nr cadastral Nr. topografic	Suprafața* (mp)	Observații / Referințe
A1		69.530	Sector cadastral:57 Teren neimprejmuit;

B. Partea II. Proprietari și acte

Inscrieri privitoare la dreptul de proprietate și alte drepturi reale		Referințe
/		
Act Normativ nr. 7, din 13/03/1996 emis de GUVERNUL ROMÂNIEI;		
B1	Inscrierea provizorie, drept de PROPRIETATE, dobandit prin Lege, cota actuala 1/1, cota initiala 1/1 1) COMUNA PIPIRIG, CIF:99999999999999, Proprietar neidentificat	A1

C. Partea III. SARCINI .

Inscrieri privind dezmembramintele dreptului de proprietate, drepturi reale de garanție și sarcini	Referințe
NU SUNT	

Punct început	X / Y	Punct sfârșit	X / Y	Lungime segment	Punct început	X / Y	Punct sfârșit	X / Y	Lungime segment	Punct început	X / Y	Punct sfârșit	X / Y	Lungime segment
19	579.455,208 640.866,846	20	579.422,798 640.865,312	32.44 6	20	579.422,798 640.865,312	21	579.361,266 640.895,899	68.71 5	21	579.361,266 640.895,899	22	579.358,236 640.887,656	8.782
22	579.358,236 640.887,656	23	579.351,124 640.866,911	21.93	23	579.351,124 640.866,911	24	579.346,488 640.854,717	13.04 6	24	579.346,488 640.854,717	25	579.337,233 640.842,19	15.57 5
25	579.337,233 640.842,19	26	579.314,987 640.819,488	31.78 5	26	579.314,987 640.819,488	27	579.308,107 640.822,084	7.353	27	579.308,107 640.822,084	28	579.292,964 640.825,496	15.52 3
28	579.292,964 640.825,496	29	579.285,624 640.824,726	7.38	29	579.285,624 640.824,726	30	579.258,181 640.821,844	27.59 4	30	579.258,181 640.821,844	31	579.250,033 640.828,513	10.52 9
31	579.250,033 640.828,513	32	579.239,23 640.831,731	11.27 2	32	579.239,23 640.831,731	33	579.232,938 640.833,067	6.432	33	579.232,938 640.833,067	34	579.225,803 640.833,414	7.143
34	579.225,803 640.833,414	35	579.215,189 640.832,46	10.65 7	35	579.215,189 640.832,46	36	579.214,068 640.831,535	1.453	36	579.214,068 640.831,535	37	579.204,503 640.823,644	12.4
37	579.204,503 640.823,644	38	579.201,412 640.821,337	3.857	38	579.201,412 640.821,337	39	579.200,317 640.820,345	1.478	39	579.200,317 640.820,345	40	579.195,184 640.815,696	6.925
40	579.195,184 640.815,696	41	579.190,935 640.814,058	4.554	41	579.190,935 640.814,058	42	579.182,589 640.815,117	8.413	42	579.182,589 640.815,117	43	579.182,266 640.815,158	0.326
43	579.182,266 640.815,158	44	579.172,194 640.818,606	10.64 6	44	579.172,194 640.818,606	45	579.157,981 640.814,232	14.87 1	45	579.157,981 640.814,232	46	579.143,957 640.815,21	14.05 8
46	579.143,957 640.815,21	47	579.121,127 640.813,001	22.93 7	47	579.121,127 640.813,001	48	579.100,313 640.794,548	27.81 6	48	579.100,313 640.794,548	49	579.089,288 640.784,93	14.63 1
49	579.089,288 640.784,93	50	579.069,717 640.765,295	27.72 3	50	579.069,717 640.765,295	51	579.062,501 640.758,004	10.25 8	51	579.062,501 640.758,004	52	579.057,218 640.751,447	8.42
52	579.057,218 640.751,447	53	579.043,059 640.733,872	22.56 9	53	579.043,059 640.733,872	54	579.036,293 640.737,213	7.546	54	579.036,293 640.737,213	55	579.030,346 640.730,52	8.953
55	579.030,346 640.730,52	56	579.021,838 640.721,059	12.72 4	56	579.021,838 640.721,059	57	579.012,659 640.714,628	11.20 8	57	579.012,659 640.714,628	58	579.000,811 640.710,723	12.47 5
58	579.000,811 640.710,723	59	578.992,258 640.710,542	8.555	59	578.992,258 640.710,542	60	578.986,559 640.712,707	6.096	60	578.986,559 640.712,707	61	578.984,389 640.714,689	2.939
61	578.984,389 640.714,689	62	578.982,539 640.716,378	2.505	62	578.982,539 640.716,378	63	578.979,025 640.703,738	13.11 9	63	578.979,025 640.703,738	64	578.965,775 640.699,913	13.79 1
64	578.965,775 640.699,913	65	578.939,516 640.702,49	26.38 5	65	578.939,516 640.702,49	66	578.928,848 640.702,208	10.67 2	66	578.928,848 640.702,208	67	578.916,935 640.702,871	11.93 1
67	578.916,935 640.702,871	68	578.899,449 640.702,459	17.49 1	68	578.899,449 640.702,459	69	578.877,396 640.708,615	22.89 6	69	578.877,396 640.708,615	70	578.851,094 640.701,616	27.21 7
70	578.851,094 640.701,616	71	578.835,268 640.696,563	16.61 3	71	578.835,268 640.696,563	72	578.819,263 640.684,868	19.82 3	72	578.819,263 640.684,868	73	578.808,777 640.678,347	12.34 8
73	578.808,777 640.678,347	74	578.786,377 640.672,105	23.25 3	74	578.786,377 640.672,105	75	578.762,388 640.665,42	24.90 3	75	578.762,388 640.665,42	76	578.737,657 640.657,748	25.89 4
76	578.737,657 640.657,748	77	578.730,044 640.653,849	8.553	77	578.730,044 640.653,849	78	578.723,011 640.643,159	12.79 6	78	578.723,011 640.643,159	79	578.700,784 640.625,393	28.45 5
79	578.700,784 640.625,393	80	578.678,903 640.611,993	25.65 8	80	578.678,903 640.611,993	81	578.682,548 640.609,61	4.355	81	578.682,548 640.609,61	82	578.708,928 640.619,091	28.03 2
82	578.708,928 640.619,091	83	578.724,201 640.633,746	21.16 7	83	578.724,201 640.633,746	84	578.737,429 640.645,877	17.94 8	84	578.737,429 640.645,877	85	578.748,868 640.651,868	12.91 3
85	578.748,868 640.651,868	86	578.751,078 640.650,185	2.778	86	578.751,078 640.650,185	87	578.762,703 640.652,081	11.77 9	87	578.762,703 640.652,081	88	578.775,084 640.655,249	12.78
88	578.775,084 640.655,249	89	578.776,767 640.651,771	3.864	89	578.776,767 640.651,771	90	578.781,593 640.648,031	6.106	90	578.781,593 640.648,031	91	578.789,541 640.637,37	13.29 8
91	578.789,541 640.637,37	92	578.786,563 640.633,815	4.638	92	578.786,563 640.633,815	93	578.780,013 640.629,829	7.668	93	578.780,013 640.629,829	94	578.773,904 640.624,19	8.314
94	578.773,904 640.624,19	95	578.786,186 640.604,399	23.29 2	95	578.786,186 640.604,399	96	578.804,041 640.591,355	22.11 2	96	578.804,041 640.591,355	97	578.824,242 640.609,31	27.02 7
97	578.824,242 640.609,31	98	578.861,388 640.628,135	41.64 4	98	578.861,388 640.628,135	99	578.888,861 640.619,312	28.85 5	99	578.888,861 640.619,312	100	578.916,808 640.603,054	32.33 2
100	578.916,808 640.603,054	101	578.961,718 640.574,397	53.27 4	101	578.961,718 640.574,397	102	579.003,223 640.546,66	49.92	102	579.003,223 640.546,66	103	579.064,676 640.524,666	65.27
103	579.064,676 640.524,666	104	579.087,836 640.528,229	23.43 2	104	579.087,836 640.528,229	105	579.107,433 640.547,826	27.71 4	105	579.107,433 640.547,826	106	579.103,87 640.580,784	33.15
106	579.103,87 640.580,784	107	579.089,618 640.596,818	21.45 2	107	579.089,618 640.596,818	108	579.083,383 640.612,852	17.20 4	108	579.083,383 640.612,852	109	579.098,526 640.652,046	42.01 8
109	579.098,526 640.652,046	110	579.099,416 640.681,442	29.40 9	110	579.099,416 640.681,442	1	579.117,232 640.716,182	39.04 2					

** Lungimile segmentelor sunt determinate în planul de proiecție Stereo 70 și sunt rotunjite la 1 milimetru.

*** Distanța dintre puncte este formată din segmente cumulate ce sunt mai mici decât valoarea 1 milimetru.

**DATE DESPRE IMOBILUL NR. 5664**

Oficiul de Cadastru și Publicitate Imobiliară NEAMT
Biroul de Cadastru și Publicitate Imobiliară Targu-Neamt

A. Partea I. Descrierea imobilului

TEREN Intravilan

Adresa: Loc. Boboiesti, Str Mânzatu, Jud. Neamt

Nr. Crt	Nr cadastral Nr. topografic	Suprafața* (mp)	Observații / Referințe
A1		8.149	Sector cadastral:57 Teren neimprijmit;

Construcții

Crt	Nr cadastral Nr. topografic	Adresa	Observații / Referințe
A1.1		Loc. Boboiesti, Str Mânzatu, Jud. Neamt	Nr. niveluri:2; S. construita la sol:86 mp;
A1.2		Loc. Boboiesti, Str Mânzatu, Jud. Neamt	Nr. niveluri:2; S. construita la sol:69 mp;
A1.3		Loc. Boboiesti, Str Mânzatu, Jud. Neamt	Nr. niveluri:1; S. construita la sol:35 mp;
A1.4		Loc. Boboiesti, Str Mânzatu, Jud. Neamt	Nr. niveluri:1; S. construita la sol:24 mp;
A1.5		Loc. Boboiesti, Str Mânzatu, Jud. Neamt	Nr. niveluri:1; S. construita la sol:56 mp;

B. Partea II. Proprietari și acte

Inscrieri privitoare la dreptul de proprietate și alte drepturi reale		Referințe
/		
Act Normativ nr. 7, din 13/03/1996 emis de GUVERNUL ROMÂNIEI;		
B1	Inscrierea provizorie, drept de PROPRIETATE, dobandit prin Lege, cota actuala 1/1, cota initiala 1/1 1) COMUNA PIPIRIG, CIF:999999999999, Proprietar neidentificat	A1, A1.1, A1.2, A1.3, A1.4, A1.5

C. Partea III. SARCINI .

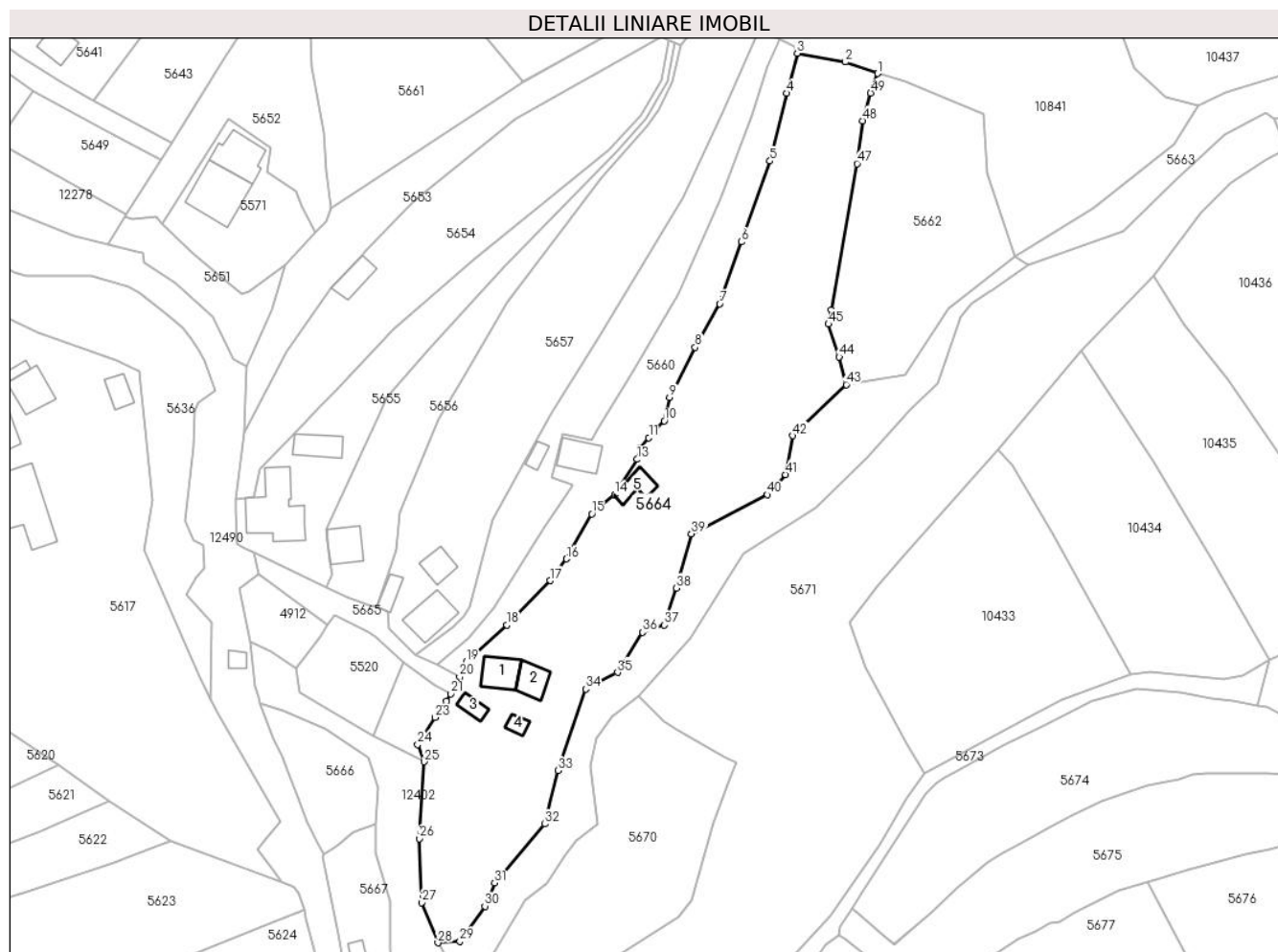
Inscrieri privind dezmembramintele dreptului de proprietate, drepturi reale de garanție și sarcini	Referințe
NU SUNT	

Anexa Nr. 1 La Partea I

Teren

Nr cadastral	Suprafața (mp)*	Observații / Referințe
	8.149	

* Suprafața este determinată în planul de proiecție Stereo 70.



Date referitoare la teren

Crt	Categorie folosință	Intravilan	Suprafața (mp)	Tarla	Parcelă	Nr. topo	Observații / Referințe
1	curti constructii	DA	710	-	-	-	
2	faneata	DA	7.439	-	-	-	

Date referitoare la construcții

Crt	Număr	Destinație construcție	Supraf. (mp)	Situație juridică	Observații / Referințe
A1.1		construcții de locuințe	86	Cu acte	Nr. niveluri:2; S. construita la sol:86 mp;
A1.2		construcții de locuințe	69	Cu acte	Nr. niveluri:2; S. construita la sol:69 mp;
A1.3		construcții anexa	35	Cu acte	Nr. niveluri:1; S. construita la sol:35 mp;
A1.4		construcții anexa	24	Cu acte	Nr. niveluri:1; S. construita la sol:24 mp;
A1.5		construcții anexa	56	Cu acte	Nr. niveluri:1; S. construita la sol:56 mp;

Lungime Segmente

1) Valorile lungimilor segmentelor sunt obținute din proiecție în plan.

Punct început	X / Y	Punct sfârșit	X / Y	Lungime segment	Punct început	X / Y	Punct sfârșit	X / Y	Lungime segment	Punct început	X / Y	Punct sfârșit	X / Y	Lungime segment
1	578.640,433 640.662,888	2	578.631,485 640.666,123	9.515	2	578.631,485 640.666,123	3	578.618,047 640.668,551	13.656	3	578.618,047 640.668,551	4	578.615,034 640.657,422	11.53
4	578.615,034 640.657,422	5	578.610,466 640.638,539	19.428	5	578.610,466 640.638,539	6	578.602,442 640.615,993	23.931	6	578.602,442 640.615,993	7	578.596,421 640.598,73	18.283
7	578.596,421 640.598,73	8	578.589,596 640.586,577	13.938	8	578.589,596 640.586,577	9	578.582,441 640.572,588	15.713	9	578.582,441 640.572,588	10	578.580,976 640.566,116	6.636
10	578.580,976 640.566,116	11	578.576,63 640.561,418	6.4	11	578.576,63 640.561,418	12	578.574,453 640.558,648	3.523	12	578.574,453 640.558,648	13	578.573,452 640.555,375	3.423
13	578.573,452 640.555,375	14	578.567,094 640.545,555	11.699	14	578.567,094 640.545,555	15	578.560,735 640.540,185	8.323	15	578.560,735 640.540,185	16	578.553,689 640.527,625	14.401
16	578.553,689 640.527,625	17	578.549,188 640.521,609	7.513	17	578.549,188 640.521,609	18	578.537,046 640.509,167	17.385	18	578.537,046 640.509,167	19	578.525,782 640.498,925	15.224
19	578.525,782 640.498,925	20	578.523,873 640.494,792	4.553	20	578.523,873 640.494,792	21	578.521,343 640.490,054	5.371	21	578.521,343 640.490,054	22	578.520,286 640.488,055	2.261
22	578.520,286 640.488,055	23	578.517,029 640.483,427	5.659	23	578.517,029 640.483,427	24	578.512,224 640.475,93	8.905	24	578.512,224 640.475,93	25	578.514,017 640.471,086	5.165
25	578.514,017 640.471,086	26	578.512,634 640.449,71	21.421	26	578.512,634 640.449,71	27	578.513,297 640.431,867	17.855	27	578.513,297 640.431,867	28	578.517,807 640.420,663	12.078
28	578.517,807 640.420,663	29	578.523,976 640.421,115	6.186	29	578.523,976 640.421,115	30	578.530,919 640.430,862	11.967	30	578.530,919 640.430,862	31	578.533,675 640.437,35	7.049
31	578.533,675 640.437,35	32	578.547,707 640.453,769	21.598	32	578.547,707 640.453,769	33	578.551,275 640.468,648	15.301	33	578.551,275 640.468,648	34	578.559,099 640.491,361	24.023
34	578.559,099 640.491,361	35	578.567,923 640.496,004	9.971	35	578.567,923 640.496,004	36	578.574,881 640.507,199	13.181	36	578.574,881 640.507,199	37	578.581,02 640.509,24	6.469
37	578.581,02 640.509,24	38	578.584,4 640.519,515	10.817	38	578.584,4 640.519,515	39	578.588,528 640.534,653	15.691	39	578.588,528 640.534,653	40	578.609,745 640.545,515	23.836
40	578.609,745 640.545,515	41	578.614,81 640.551,143	7.572	41	578.614,81 640.551,143	42	578.616,836 640.561,978	11.023	42	578.616,836 640.561,978	43	578.631,663 640.576,221	20.56
43	578.631,663 640.576,221	44	578.629,762 640.583,92	7.93	44	578.629,762 640.583,92	45	578.626,761 640.593,068	9.628	45	578.626,761 640.593,068	46	578.627,46 640.597,0	3.994
46	578.627,46 640.597,0	47	578.634,708 640.637,785	41.424	47	578.634,708 640.637,785	48	578.636,345 640.649,726	12.053	48	578.636,345 640.649,726	49	578.638,52 640.657,439	8.014
49	578.638,52 640.657,439	1	578.640,433 640.662,888	5.775										

** Lungimile segmentelor sunt determinate în planul de proiecție Stereo 70 și sunt rotunjite la 1 milimetru.

*** Distanța dintre puncte este formată din segmente cumulate ce sunt mai mici decât valoarea 1 milimetru.

**DATE DESPRE IMOBILUL NR. 5665**

Oficiul de Cadastru și Publicitate Imobiliară NEAMT
Biroul de Cadastru și Publicitate Imobiliară Targu-Neamt

A. Partea I. Descrierea imobilului

TEREN Intravilan

Adresa: Loc. Boboiesti, Jud. Neamt

Nr. Crt	Nr cadastral Nr. topografic	Suprafața* (mp)	Observații / Referințe
A1		379	Sector cadastral:57 Teren neimprejmuit;

B. Partea II. Proprietari și acte

Inscrieri privitoare la dreptul de proprietate și alte drepturi reale		Referințe
/		
Act Normativ nr. 7, din 13/03/1996 emis de GUVERNUL ROMÂNIEI;		
B1	Inscrierea provizorie, drept de PROPRIETATE, dobandit prin Lege, cota actuala 1/1, cota initiala 1/1 1) COMUNA PIPIRIG, CIF:99999999999999, Proprietar neidentificat	A1

C. Partea III. SARCINI .

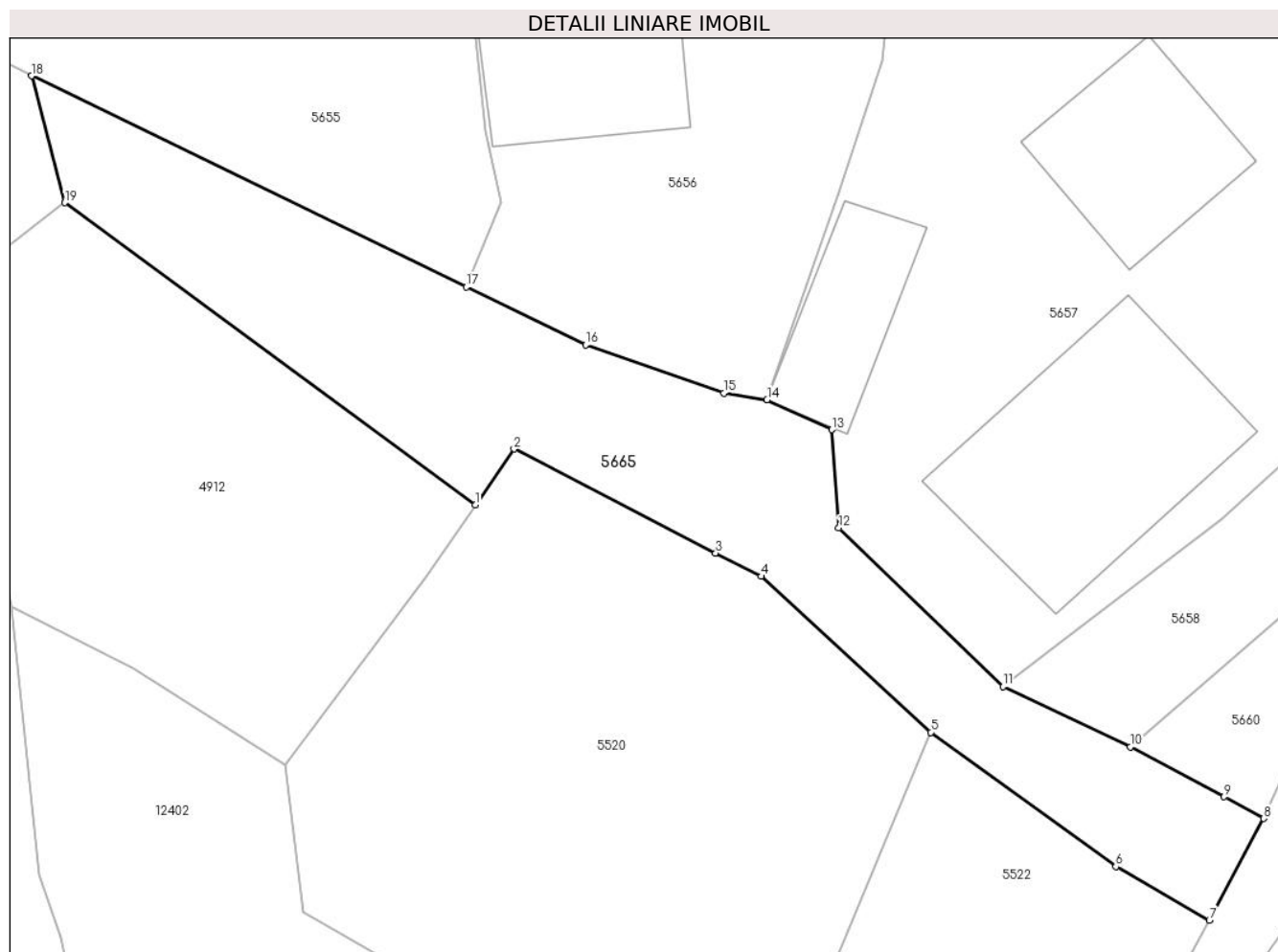
Inscrieri privind dezmembramintele dreptului de proprietate, drepturi reale de garanție și sarcini	Referințe
NU SUNT	

Anexa Nr. 1 La Partea I

Teren

Nr cadastral	Suprafața (mp)*	Observații / Referințe
	379	

* Suprafața este determinată în planul de proiecție Stereo 70.



Date referitoare la teren

Crt	Categorie folosință	Intravilan	Suprafața (mp)	Tarla	Parcelă	Nr. topo	Observații / Referințe
1	drum	DA	379	-	-	-	

Lungime Segmente

1) Valorile lungimilor segmentelor sunt obținute din proiecție în plan.

Punct început	X / Y	Punct sfârșit	X / Y	Lungime segment (** (m)
1	578.487,116 640.509,401	2	578.488,927 640.512,002	3.169
2	578.488,927 640.512,002	3	578.498,326 640.507,158	10.574
3	578.498,326 640.507,158	4	578.500,442 640.506,067	2.381
4	578.500,442 640.506,067	5	578.508,355 640.498,805	10.74
5	578.508,355 640.498,805	6	578.516,981 640.492,55	10.655

Punct început	X / Y	Punct sfârșit	X / Y	Lungime segment (** (m)
6	578.516,981 640.492,55	7	578.521,343 640.490,054	5.026
7	578.521,343 640.490,054	8	578.523,873 640.494,792	5.371
8	578.523,873 640.494,792	9	578.522,028 640.495,799	2.102
9	578.522,028 640.495,799	10	578.517,647 640.498,126	4.961
10	578.517,647 640.498,126	11	578.511,714 640.500,937	6.565
11	578.511,714 640.500,937	12	578.504,063 640.508,327	10.637
12	578.504,063 640.508,327	13	578.503,735 640.512,899	4.584
13	578.503,735 640.512,899	14	578.500,72 640.514,296	3.323
14	578.500,72 640.514,296	15	578.498,703 640.514,604	2.04
15	578.498,703 640.514,604	16	578.492,262 640.516,849	6.821
16	578.492,262 640.516,849	17	578.486,701 640.519,547	6.181
17	578.486,701 640.519,547	18	578.466,434 640.529,382	22.527
18	578.466,434 640.529,382	19	578.467,979 640.523,479	6.102
19	578.467,979 640.523,479	1	578.487,116 640.509,401	23.757

** Lungimile segmentelor sunt determinate în planul de proiecție Stereo 70 și sunt rotunjite la 1 milimetru.

*** Distanța dintre puncte este formată din segmente cumulate ce sunt mai mici decât valoarea 1 milimetru.



DATE DESPRE IMOBILUL NR. 5669

Oficiul de Cadastru și Publicitate Imobiliară NEAMT
Biroul de Cadastru și Publicitate Imobiliară Targu-Neamt

A. Partea I. Descrierea imobilului

TEREN Intravilan

Adresa: Loc. Boboiesti, Str Chițâgaia, Jud. Neamt

Nr. Crt	Nr cadastral Nr. topografic	Suprafața* (mp)	Observații / Referințe
A1	53158	2.144	Sector cadastral:57 Teren imprejmuit;

Construcții

Crt	Nr cadastral Nr. topografic	Adresa	Observații / Referințe
A1.1		Loc. Boboiesti, Str Chițâgaia, Jud. Neamt	Nr. niveluri:1; S. construita la sol:112 mp; S. construita desfasurata:112 mp; Casă de locuit, construită din lemn în anul 2000, acoperită cu draniță, compusă din trei camere, bucătărie, doul holuri și baie
A1.2		Loc. Boboiesti, Str Chițâgaia, Jud. Neamt	Nr. niveluri:1; S. construita la sol:42 mp; S. construita desfasurata:42 mp; Grajd, construit din lemn în anul 2000, acoperit cu plăci de azbociment, compusă din două încăperi și hol
A1.3		Loc. Boboiesti, Str Chițâgaia, Jud. Neamt	Nr. niveluri:1; S. construita la sol:26 mp;

B. Partea II. Proprietari și acte

Inscrieri privitoare la dreptul de proprietate și alte drepturi reale	Referințe
32209 / 10/12/2019	
Act Notarial nr. Act de lotizare aut nr. 7412, din 10/12/2019 emis de NP Teodorescu Mihaela;	
B1 Se infiinteaza cartea funciara 53158 a imobilului cu numarul cadastral 53158/Pipirig, rezultat din dezmembrarea imobilului cu numarul cadastral 52401 in scris in cartea funciara 52401;	A1
Act Notarial nr. 1134 - Contract de vanzare, din 04/07/2017 emis de NP Andronache Laura (act notarial nr 4 - Incheiere de rectificare din 20.07.2017, emis de NP Andronache Laura;act administrativ nr 6333 - Proces verbal de identificare a imobilului din 18.05.2017, emis de PRIMARIA PIPIRIG;act administrativ nr 6332 - Certificat pentru atestarea ca petentul este cunoscut ca proprietar din 18.05.2017, emis de PRIMARIA PIPIRIG);	
B2 Intabulare, drept de PROPRIETATE, cu titlu de cumpărare, dobandit prin Conventie, cota actuala 1/1, cota initiala 1/1 1) LUPU DOINA 2) LUPU VASILE, bun comun <i>OBSERVATII: pozitie transcrisa din CF 52401/Pipirig, in scrisa prin incheierea nr. 14848 din 04/07/2017;</i>	A1
Act Administrativ nr. 53 - Autorizatie de construire, din 06/11/1996 emis de PRIMARIA PIPIRIG (act administrativ nr 6968 - Certificat de atestare fiscală din 03.07.2017, emis de PRIMARIA PIPIRIG);	
B3 Intabulare, drept de PROPRIETATE, dobandit prin Construire, cota actuala 1/1, cota initiala 1/1 1) LUPU DOINA 2) LUPU VASILE, bun comun <i>OBSERVATII: pozitie transcrisa din CF 52401/Pipirig, in scrisa prin incheierea nr. 14848 din 04/07/2017;</i>	A1.1, A1.2
Act Administrativ nr. 10479 - referat de admitere dezmembrare imobil, din 16/04/2019 emis de OCPI NEAMT;	
B5 Se radiază înscrierea efectuată în baza încheierii nr. 11438/02.05.2019	A1, A1.1, A1.2
/	
Act Administrativ nr. 14187, din 14/09/2023 emis de PRIMARIA COMUNEI PIPIRIG;	
B6 Intabulare, drept de PROPRIETATE, dobandit prin Lege, cota actuala 1/1, cota initiala 1/1 1) LUPU DOINA 2) LUPU VASILE, bun comun	A1.3

C. Partea III. SARCINI .

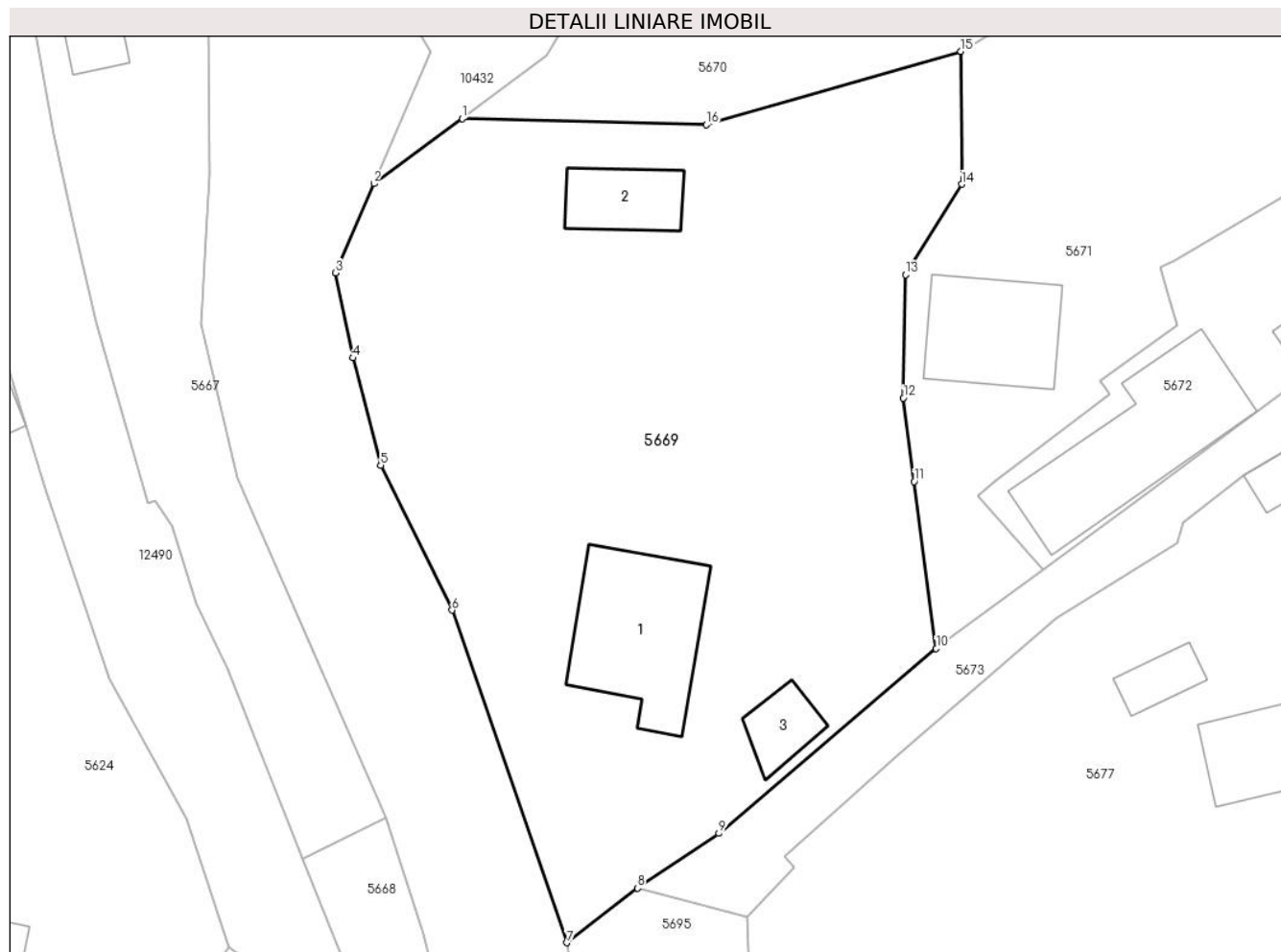
Inscrieri privind dezmembramintele dreptului de proprietate, drepturi reale de garanție și sarcini	Referințe
NU SUNT	

Anexa Nr. 1 La Partea I

Teren

Nr cadastral	Suprafața (mp)*	Observații / Referințe
53158	2.144	

* Suprafața este determinată în planul de proiecție Stereo 70.



Date referitoare la teren

Crt	Categorie folosință	Intravilan	Suprafața (mp)	Tarla	Parcelă	Nr. topo	Observații / Referințe
1	curți constructii	DA	1.307	-	-	-	
2	curți constructii	DA	837	-	-	-	

Date referitoare la construcții

Crt	Număr	Destinație construcție	Supraf. (mp)	Situație juridică	Observații / Referințe
A1.1		construcții de locuințe	112	Cu acte	Nr. niveluri:1; S. construită la sol:112 mp; S. construită desfășurată:112 mp; Casă de locuit, construită din lemn în anul 2000, acoperită cu draniță, compusă din trei camere, bucatărie, două holuri și baie
A1.2		construcții anexa	42	Cu acte	Nr. niveluri:1; S. construită la sol:42 mp; S. construită desfășurată:42 mp; Grajd, construit din lemn în anul 2000, acoperit cu plăci de azbociment, compusă din două încăperi și hol
A1.3		construcții anexa	26	Cu acte	Nr. niveluri:1; S. construită la sol:26 mp;

Lungime Segmente

1) Valorile lungimilor segmentelor sunt obținute din proiecție în plan.

Punct început	X / Y	Punct sfârșit	X / Y	Lungime segment (** (m)
1	578.524,23 640.408,68	2	578.517,442 640.403,666	8.439
2	578.517,442 640.403,666	3	578.514,495 640.396,814	7.459
3	578.514,495 640.396,814	4	578.515,816 640.390,267	6.679
4	578.515,816 640.390,267	5	578.517,956 640.382,002	8.538
5	578.517,956 640.382,002	6	578.523,453 640.370,874	12.412
6	578.523,453 640.370,874	7	578.532,304 640.345,3	27.062
7	578.532,304 640.345,3	8	578.537,724 640.349,496	6.854
8	578.537,724 640.349,496	9	578.543,984 640.353,712	7.547
9	578.543,984 640.353,712	10	578.560,712 640.367,924	21.95
10	578.560,712 640.367,924	11	578.559,024 640.380,76	12.947
11	578.559,024 640.380,76	12	578.558,193 640.387,179	6.473
12	578.558,193 640.387,179	13	578.558,353 640.396,672	9.494
13	578.558,353 640.396,672	14	578.562,683 640.403,625	8.191
14	578.562,683 640.403,625	15	578.562,622 640.413,831	10.206
15	578.562,622 640.413,831	16	578.543,024 640.408,186	20.395
16	578.543,024 640.408,186	1	578.524,23 640.408,68	18.8

** Lungimile segmentelor sunt determinate în planul de proiecție Stereo 70 și sunt rotunjite la 1 milimetru.

*** Distanța dintre puncte este formată din segmente cumulate ce sunt mai mici decât valoarea 1 milimetru.

**DATE DESPRE IMOBILUL NR. 5670**

Oficiul de Cadastru și Publicitate Imobiliară NEAMT
Biroul de Cadastru și Publicitate Imobiliară Targu-Neamt

A. Partea I. Descrierea imobilului

TEREN Intravilan

Adresa: Loc. Boboiesti, Jud. Neamt

Nr. Crt	Nr cadastral Nr. topografic	Suprafața* (mp)	Observații / Referințe
A1	53159	2.747	Sector cadastral:57 Teren imprejmuit;

B. Partea II. Proprietari și acte

Inscrieri privitoare la dreptul de proprietate și alte drepturi reale		Referințe
32209 / 10/12/2019		
Act Notarial nr. Act de lotizare aut nr. 7412, din 10/12/2019 emis de NP Teodorescu Mihaela;		
B1	Se infiinteaza cartea funciara 53159 a imobilului cu numarul cadastral 53159/Pipirig, rezultat din dezmembrarea imobilului cu numarul cadastral 52401 inscris in cartea funciara 52401;	A1
Act Administrativ nr. 10479 - referat de admitere dezmembrare imobil, din 16/04/2019 emis de OCPI NEAMT;		
B4	Se radiază înscrierea efectuată în baza încheierii nr. 11438/02.05.2019	A1
32211 / 10/12/2019		
Act Notarial nr. Contract de vânzare cumpărare aut nr. 7415, din 10/12/2019 emis de NP Teodorescu Mihaela;		
B5	Intabulare, drept de PROPRIETATE, cu titlu de drept de cumpărare, dobandit prin Conventie, cota actuala 1/1, cota initiala 1/1 1) LUPU FLORIN, bun propriu	A1

C. Partea III. SARCINI .

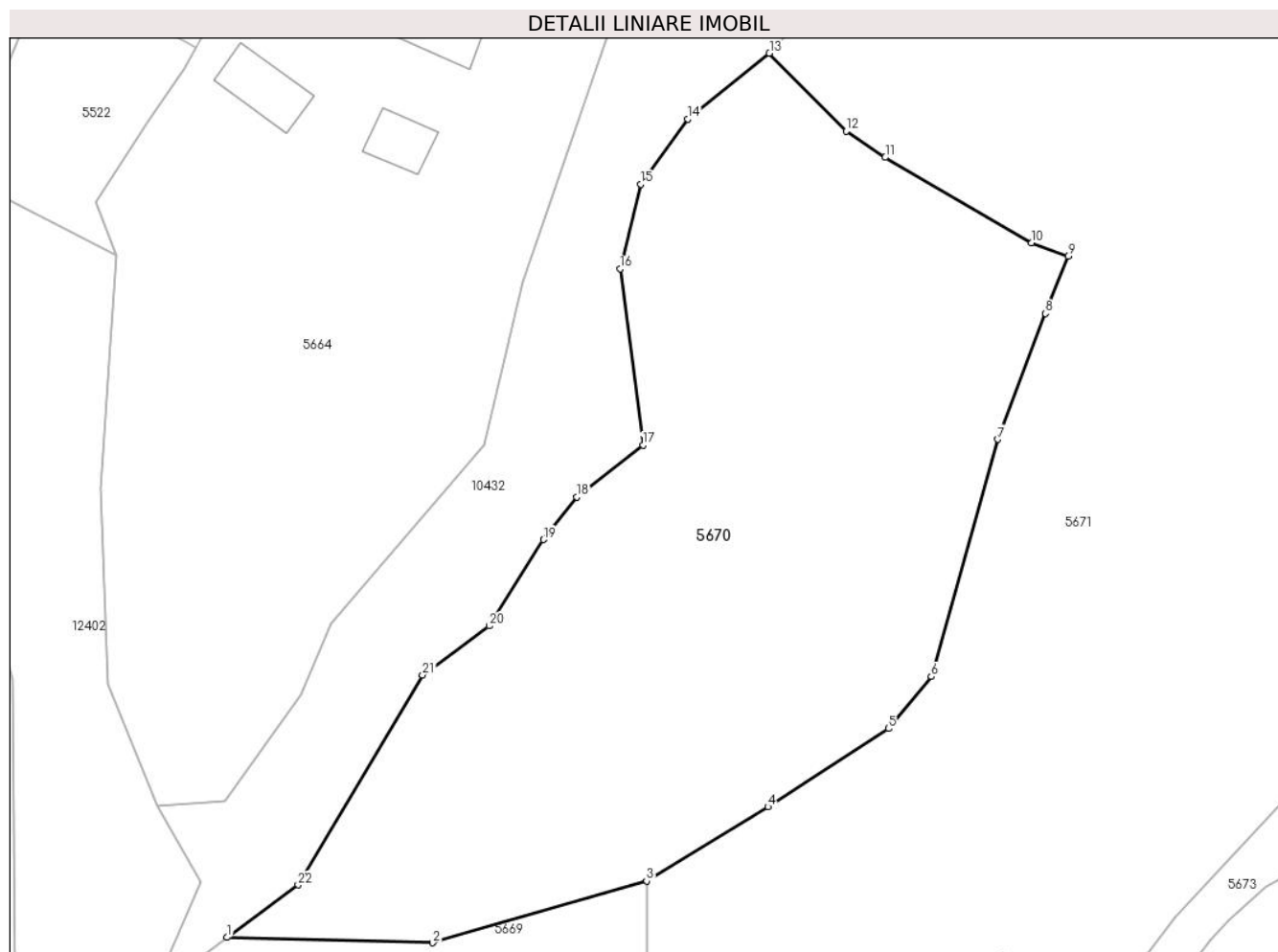
Inscrieri privind dezmembramintele dreptului de proprietate, drepturi reale de garanție și sarcini	Referințe
NU SUNT	

Anexa Nr. 1 La Partea I

Teren

Nr cadastral	Suprafața (mp)*	Observații / Referințe
53159	2.747	

* Suprafața este determinată în planul de proiecție Stereo 70.



Date referitoare la teren

Crt	Categorie folosință	Intravilan	Suprafața (mp)	Tarla	Parcelă	Nr. topo	Observații / Referințe
1	arabil	DA	310	-	-	-	
2	faneata	DA	2.437	-	-	-	

Lungime Segmente

1) Valorile lungimilor segmentelor sunt obținute din proiecție în plan.

Punct început	X / Y	Punct sfârșit	X / Y	Lungime segment (** (m))
1	578.524,23 640.408,68	2	578.543,024 640.408,186	18.8
3	578.562,622 640.413,831	4	578.573,715 640.420,619	13.005
5	578.584,758 640.427,783	6	578.588,684 640.432,539	6.167
7	578.594,795 640.454,255	8	578.599,154 640.465,753	12.297

Punct început	X / Y	Punct sfârșit	X / Y	Lungime segment (** (m))
2	578.543,024 640.408,186	3	578.562,622 640.413,831	20.395
4	578.573,715 640.420,619	5	578.584,758 640.427,783	13.163
6	578.588,684 640.432,539	7	578.594,795 640.454,255	22.559
8	578.599,154 640.465,753	9	578.601,207 640.471,005	5.639

Punct început	X / Y	Punct sfârșit	X / Y	Lungime segment (** (m)
9	578.601,207 640.471,005	10	578.597,882 640.472,236	3.546
11	578.584,475 640.480,042	12	578.580,894 640.482,466	4.324
13	578.573,866 640.489,575	14	578.566,411 640.483,56	9.579
15	578.562,102 640.477,595	16	578.560,188 640.469,846	7.982
17	578.562,299 640.453,729	18	578.556,222 640.448,958	7.726
19	578.553,171 640.445,075	20	578.548,197 640.437,18	9.331
21	578.542,103 640.432,692	22	578.530,719 640.413,474	22.337

Punct început	X / Y	Punct sfârșit	X / Y	Lungime segment (** (m)
10	578.597,882 640.472,236	11	578.584,475 640.480,042	15.514
12	578.580,894 640.482,466	13	578.573,866 640.489,575	9.997
14	578.566,411 640.483,56	15	578.562,102 640.477,595	7.359
16	578.560,188 640.469,846	17	578.562,299 640.453,729	16.255
18	578.556,222 640.448,958	19	578.553,171 640.445,075	4.938
20	578.548,197 640.437,18	21	578.542,103 640.432,692	7.568
22	578.530,719 640.413,474	1	578.524,23 640.408,68	8.068

** Lungimile segmentelor sunt determinate în planul de proiecție Stereo 70 și sunt rotunjite la 1 milimetru.

*** Distanța dintre puncte este formată din segmente cumulate ce sunt mai mici decât valoarea 1 milimetru.

**DATE DESPRE IMOBILUL NR. 5671**

Oficiul de Cadastru și Publicitate Imobiliară NEAMT
Biroul de Cadastru și Publicitate Imobiliară Targu-Neamt

A. Partea I. Descrierea imobilului

TEREN Necunoscut

Adresa: Loc. Boboiesti, Str Chițâgaia, Jud. Neamt, si extravilan UAT Pipirig

Nr. Crt	Nr cadastral Nr. topografic	Suprafața* (mp)	Observații / Referințe
A1		10.529	Sector cadastral:57 Teren neimprijmit;

Construcții

Crt	Nr cadastral Nr. topografic	Adresa	Observații / Referințe
A1.1		Loc. Boboiesti, Str Chițâgaia, Jud. Neamt, si extravilan UAT Pipirig	Nr. niveluri:1; S. construita la sol:81 mp;

B. Partea II. Proprietari și acte

Inscrieri privitoare la dreptul de proprietate și alte drepturi reale		Referințe
/		
Act Administrativ nr. 14220, din 14/09/2023 emis de Primăria Com. Pipirig;		
B1	Inscrierea posesiei, drept de PROPRIETATE, dobandit prin Lege, cota actuala 1/1, cota initiala 1/1 1) LUPU VALERIA	A1
Act Administrativ nr. 14187, din 14/09/2023 emis de Primăria Com. Pipirig;		
B2	Intabulare, drept de PROPRIETATE, dobandit prin Lege, cota actuala 1/1, cota initiala 1/1 1) LUPU VALERIA	A1.1

C. Partea III. SARCINI .

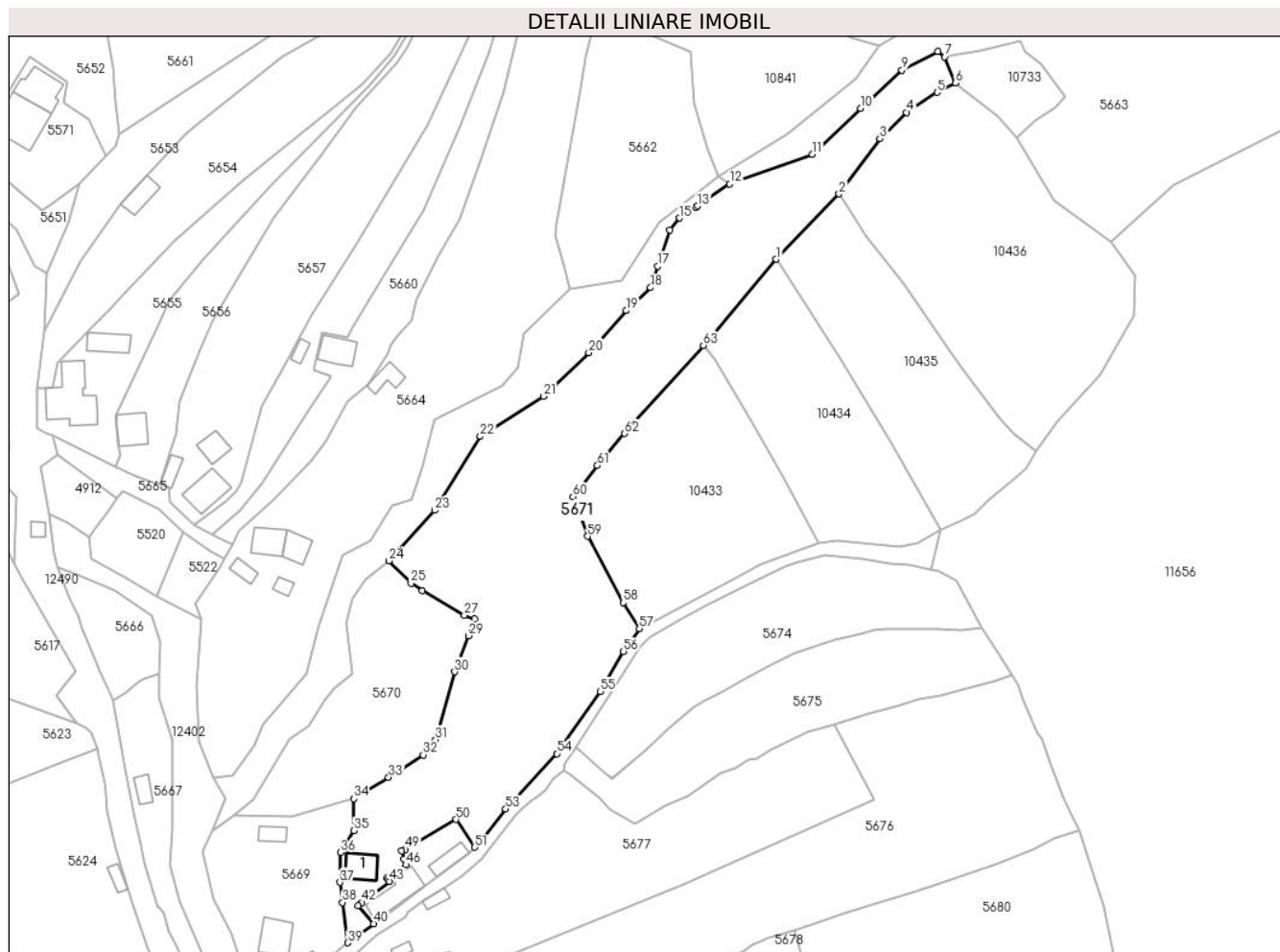
Inscrieri privind dezmembramintele dreptului de proprietate, drepturi reale de garanție și sarcini	Referințe
NU SUNT	

Anexa Nr. 1 La Partea I

Teren

Nr cadastral	Suprafața (mp)*	Observații / Referințe
	10.529	

* Suprafața este determinată în planul de proiecție Stereo 70.



Date referitoare la teren

Crt	Categorie folosință	Intravilan	Suprafața (mp)	Tarla	Parcelă	Nr. topo	Observații / Referințe
1	curți constructii	DA	543	-	-	-	
2	faneata	DA	8.025	-	-	-	
3	faneata	NU	1.961	-	-	-	

Date referitoare la construcții

Crt	Număr	Destinație construcție	Supraf. (mp)	Situație juridică	Observații / Referințe
A1.1		construcții de locuințe	81	Cu acte	Nr. niveluri:1; S. construita la sol:81 mp;

Lungime Segmente

1) Valorile lungimilor segmentelor sunt obținute din proiecție în plan.

Punct început	X / Y	Punct sfârșit	X / Y	Lungime segment	Punct început	X / Y	Punct sfârșit	X / Y	Lungime segment	Punct început	X / Y	Punct sfârșit	X / Y	Lungime segment
1	578.697,32 640.585,636	2	578.717,411 640.606,494	28.96	2	578.717,411 640.606,494	3	578.730,398 640.624,088	21.868	3	578.730,398 640.624,088	4	578.738,97 640.632,435	11.965
4	578.738,97 640.632,435	5	578.748,65 640.638,855	11.615	5	578.748,65 640.638,855	6	578.754,537 640.641,786	6.576	6	578.754,537 640.641,786	7	578.751,078 640.650,185	9.083
7	578.751,078 640.650,185	8	578.748,868 640.651,868	2.778	8	578.748,868 640.651,868	9	578.737,429 640.645,877	12.913	9	578.737,429 640.645,877	10	578.724,201 640.633,746	17.948

Punct început	X / Y	Punct sfârșit	X / Y	Lungime segment	Punct început	X / Y	Punct sfârșit	X / Y	Lungime segment	Punct început	X / Y	Punct sfârșit	X / Y	Lungime segment
10	578.724,201 640.633,746	11	578.708,928 640.619,091	21.167	11	578.708,928 640.619,091	12	578.682,548 640.609,61	28.032	12	578.682,548 640.609,61	13	578.672,26 640.602,64	12.427
13	578.672,26 640.602,64	14	578.671,601 640.602,194	0.796	14	578.671,601 640.602,194	15	578.666,561 640.598,78	6.087	15	578.666,561 640.598,78	16	578.663,478 640.595,041	4.846
16	578.663,478 640.595,041	17	578.659,546 640.583,424	12.264	17	578.659,546 640.583,424	18	578.657,248 640.576,634	7.168	18	578.657,248 640.576,634	19	578.649,456 640.569,284	10.712
19	578.649,456 640.569,284	20	578.637,597 640.555,938	17.854	20	578.637,597 640.555,938	21	578.623,229 640.542,026	20.0	21	578.623,229 640.542,026	22	578.602,986 640.529,197	23.966
22	578.602,986 640.529,197	23	578.588,41 640.505,664	27.681	23	578.588,41 640.505,664	24	578.573,866 640.489,575	21.688	24	578.573,866 640.489,575	25	578.580,894 640.482,466	9.997
25	578.580,894 640.482,466	26	578.584,475 640.480,042	4.324	26	578.584,475 640.480,042	27	578.597,882 640.472,236	15.514	27	578.597,882 640.472,236	28	578.601,207 640.471,005	3.546
28	578.601,207 640.471,005	29	578.599,154 640.465,753	5.639	29	578.599,154 640.465,753	30	578.594,795 640.454,255	12.297	30	578.594,795 640.454,255	31	578.588,684 640.432,539	22.559
31	578.588,684 640.432,539	32	578.584,758 640.427,783	6.167	32	578.584,758 640.427,783	33	578.573,715 640.420,619	13.163	33	578.573,715 640.420,619	34	578.562,622 640.413,831	13.005
34	578.562,622 640.413,831	35	578.562,683 640.403,625	10.206	35	578.562,683 640.403,625	36	578.558,353 640.396,672	8.191	36	578.558,353 640.396,672	37	578.558,193 640.387,179	9.494
37	578.558,193 640.387,179	38	578.559,024 640.380,76	6.473	38	578.559,024 640.380,76	39	578.560,712 640.367,924	12.947	39	578.560,712 640.367,924	40	578.568,985 640.374,019	10.276
40	578.568,985 640.374,019	41	578.563,906 640.379,681	7.606	41	578.563,906 640.379,681	42	578.565,23 640.380,769	1.714	42	578.565,23 640.380,769	43	578.574,031 640.387,491	11.074
43	578.574,031 640.387,491	44	578.573,676 640.387,986	0.609	44	578.573,676 640.387,986	45	578.573,304 640.388,507	0.64	45	578.573,304 640.388,507	46	578.579,245 640.392,76	7.306
46	578.579,245 640.392,76	47	578.578,715 640.394,615	1.929	47	578.578,715 640.394,615	48	578.577,955 640.397,274	2.765	48	578.577,955 640.397,274	49	578.578,969 640.397,718	1.107
49	578.578,969 640.397,718	50	578.595,235 640.407,239	18.848	50	578.595,235 640.407,239	51	578.601,267 640.398,346	10.746	51	578.601,267 640.398,346	52	578.603,187 640.400,236	2.694
52	578.603,187 640.400,236	53	578.611,078 640.410,53	12.971	53	578.611,078 640.410,53	54	578.627,394 640.428,164	24.024	54	578.627,394 640.428,164	55	578.641,234 640.447,924	24.125
55	578.641,234 640.447,924	56	578.648,592 640.460,741	14.779	56	578.648,592 640.460,741	57	578.653,682 640.467,958	8.831	57	578.653,682 640.467,958	58	578.648,516 640.476,286	9.8
58	578.648,516 640.476,286	59	578.637,169 640.497,414	23.982	59	578.637,169 640.497,414	60	578.632,509 640.510,008	13.428	60	578.632,509 640.510,008	61	578.640,329 640.519,969	12.664
61	578.640,329 640.519,969	62	578.649,038 640.530,172	13.414	62	578.649,038 640.530,172	63	578.674,122 640.558,188	37.605	63	578.674,122 640.558,188	1	578.697,32 640.585,636	35.938

** Lungimile segmentelor sunt determinate în planul de proiecție Stereo 70 și sunt rotunjite la 1 milimetru.

*** Distanța dintre puncte este formată din segmente cumulate ce sunt mai mici decât valoarea 1 milimetru.

**DATE DESPRE IMOBILUL NR. 5672**

Oficiul de Cadastru și Publicitate Imobiliară NEAMT
Biroul de Cadastru și Publicitate Imobiliară Targu-Neamt

A. Partea I. Descrierea imobilului

TEREN Intravilan

Adresa: Loc. Boboiesti, Jud. Neamt

Nr. Crt	Nr cadastral Nr. topografic	Suprafața* (mp)	Observații / Referințe
A1		420	Sector cadastral:57 Teren neimpregmuit;

Construcții

Crt	Nr cadastral Nr. topografic	Adresa	Observații / Referințe
A1.1		Loc. Boboiesti, Jud. Neamt	Nr. niveluri:2; S. construita la sol:127 mp;
A1.2		Loc. Boboiesti, Jud. Neamt	Nr. niveluri:1; S. construita la sol:55 mp;

B. Partea II. Proprietari și acte

Inscrieri privitoare la dreptul de proprietate și alte drepturi reale		Referințe
/		
Act Administrativ nr. 14220, din 14/09/2023 emis de Primăria Com. Pipirig;		
B1	Inscrierea posesiei, drept de PROPRIETATE, dobandit prin Lege, cota actuala 1/1, cota initiala 1/1 1) LUPU GHEORGHE 2) LUPU MARIA	A1
Act Administrativ nr. 14187, din 14/09/2023 emis de Primăria Com. Pipirig;		
B2	Intabulare, drept de PROPRIETATE, dobandit prin Lege, cota actuala 1/1, cota initiala 1/1 1) LUPU GHEORGHE 2) LUPU MARIA	A1.1, A1.2

C. Partea III. SARCINI .

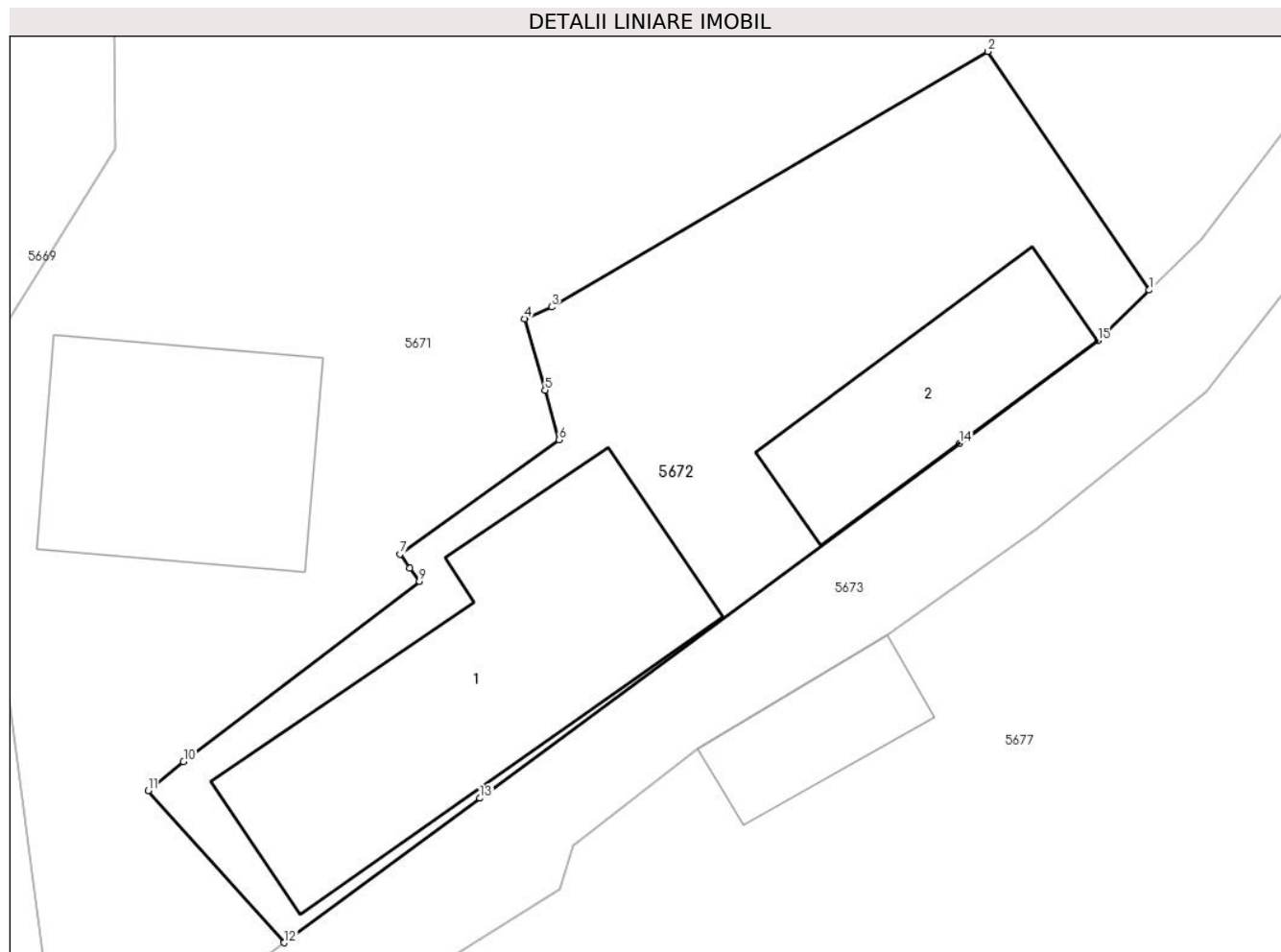
Inscrieri privind dezmembramintele dreptului de proprietate, drepturi reale de garanție și sarcini	Referințe
NU SUNT	

Anexa Nr. 1 La Partea I

Teren

Nr cadastral	Suprafața (mp)*	Observații / Referințe
	420	

* Suprafața este determinată în planul de proiecție Stereo 70.



Date referitoare la teren

Crt	Categorie folosință	Intravilan	Suprafața (mp)	Tarla	Parcelă	Nr. topo	Observații / Referințe
1	curți constructii	DA	420	-	-	-	

Date referitoare la construcții

Crt	Număr	Destinație construcție	Supraf. (mp)	Situație juridică	Observații / Referințe
A1.1		construcții de locuințe	127	Cu acte	Nr. niveluri:2; S. construita la sol:127 mp;
A1.2		construcții anexa	55	Cu acte	Nr. niveluri:1; S. construita la sol:55 mp;

Lungime Segmente

1) Valorile lungimilor segmentelor sunt obținute din proiecție în plan.

Punct început	X / Y	Punct sfârșit	X / Y	Lungime segment (** (m)
1	578.601,267 640.398,346	2	578.595,235 640.407,239	10.746
2	578.595,235 640.407,239	3	578.578,969 640.397,718	18.848
3	578.578,969 640.397,718	4	578.577,955 640.397,274	1.107

Punct început	X / Y	Punct sfârșit	X / Y	Lungime segment (** (m)
4	578.577,955 640.397,274	5	578.578,715 640.394,615	2.765
5	578.578,715 640.394,615	6	578.579,245 640.392,76	1.929
6	578.579,245 640.392,76	7	578.573,304 640.388,507	7.306
7	578.573,304 640.388,507	8	578.573,676 640.387,986	0.64
8	578.573,676 640.387,986	9	578.574,031 640.387,491	0.609
9	578.574,031 640.387,491	10	578.565,23 640.380,769	11.074
10	578.565,23 640.380,769	11	578.563,906 640.379,681	1.714
11	578.563,906 640.379,681	12	578.568,985 640.374,019	7.606
12	578.568,985 640.374,019	13	578.576,295 640.379,405	9.08
13	578.576,295 640.379,405	14	578.594,193 640.392,625	22.251
14	578.594,193 640.392,625	15	578.599,347 640.396,456	6.422
15	578.599,347 640.396,456	1	578.601,267 640.398,346	2.694

** Lungimile segmentelor sunt determinate în planul de proiecție Stereo 70 și sunt rotunjite la 1 milimetru.

*** Distanța dintre puncte este formată din segmente cumulate ce sunt mai mici decât valoarea 1 milimetru.

**DATE DESPRE IMOBILUL NR. 5673**

Oficiul de Cadastru și Publicitate Imobiliară NEAMT
Biroul de Cadastru și Publicitate Imobiliară Targu-Neamt

A. Partea I. Descrierea imobilului

TEREN Intravilan

Adresa: Loc. Boboiesti, Jud. Neamt

Nr. Crt	Nr cadastral Nr. topografic	Suprafața* (mp)	Observații / Referințe
A1		1.116	Sector cadastral:57 Teren neimprejmuit;

B. Partea II. Proprietari și acte

Inscrieri privitoare la dreptul de proprietate și alte drepturi reale		Referințe
/		
Act Normativ nr. 7, din 13/03/1996 emis de GUVERNUL ROMÂNIEI;		
B1	Inscrierea provizorie, drept de PROPRIETATE, dobandit prin Lege, cota actuala 1/1, cota initiala 1/1 1) COMUNA PIPIRIG, CIF:99999999999999, Proprietar neidentificat	A1

C. Partea III. SARCINI .

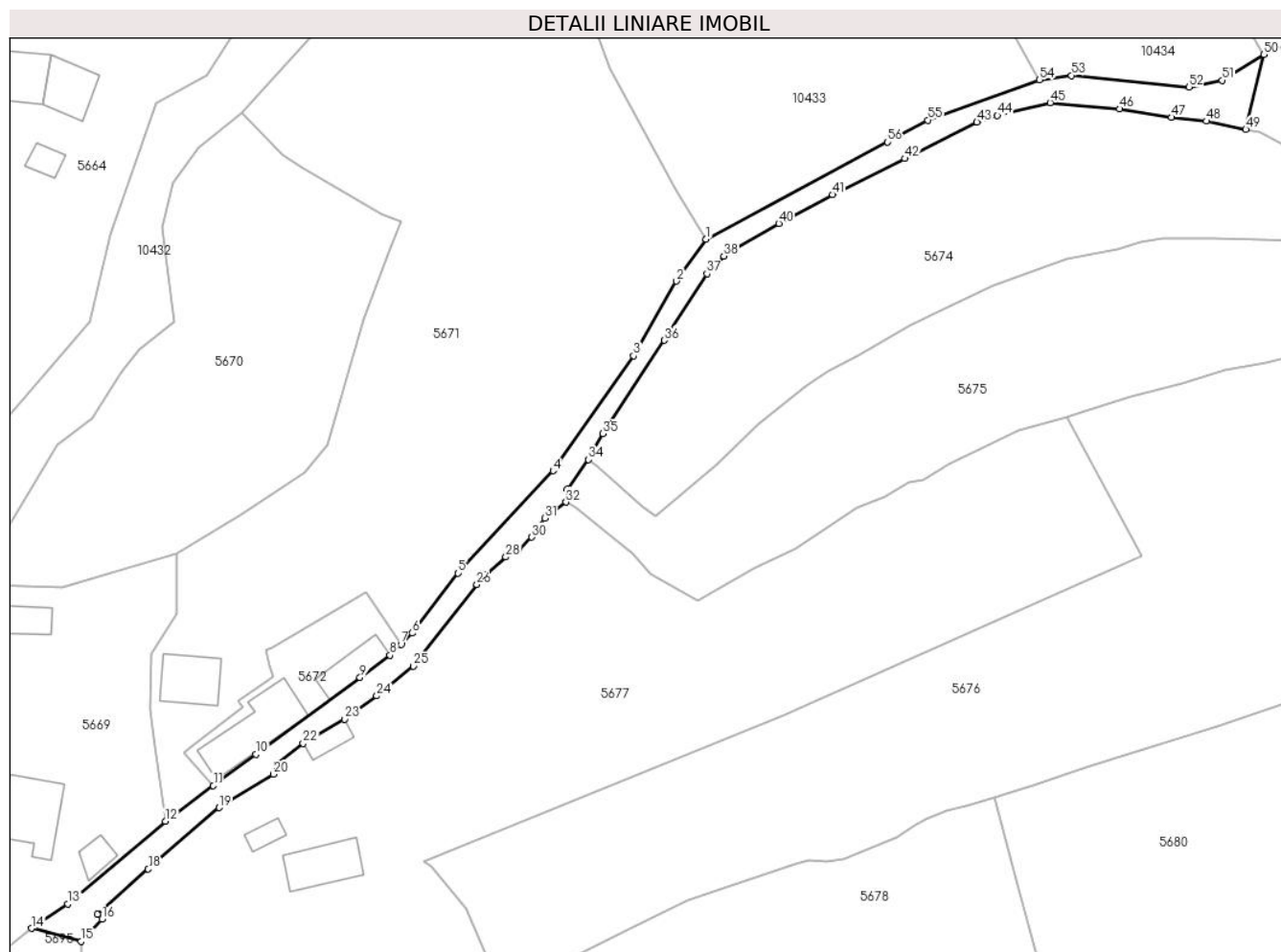
Inscrieri privind dezmembramintele dreptului de proprietate, drepturi reale de garanție și sarcini	Referințe
NU SUNT	

Anexa Nr. 1 La Partea I

Teren

Nr cadastral	Suprafața (mp)*	Observații / Referințe
	1.116	

* Suprafața este determinată în planul de proiecție Stereo 70.



Date referitoare la teren

Crt	Categorie folosință	Intravilan	Suprafața (mp)	Tarla	Parcelă	Nr. topo	Observații / Referințe
1	drum	DA	1.116	-	-	-	

Lungime Segmente

1) Valorile lungimilor segmentelor sunt obținute din proiecție în plan.

Punct început	X / Y	Punct sfârșit	X / Y	Lungime segment
1	578.653,682 640.467,958	2	578.648,592 640.460,741	8.831
4	578.627,394 640.428,164	5	578.611,078 640.410,53	24.024
7	578.601,267 640.398,346	8	578.599,347 640.396,456	2.694
10	578.576,295 640.379,405	11	578.568,985 640.374,019	9.08
13	578.543,984 640.353,712	14	578.537,724 640.349,496	7.547
16	578.549,813 640.351,084	17	578.549,081 640.351,899	1.095
2	578.648,592 640.460,741	3	578.641,234 640.447,924	14.779
5	578.611,078 640.410,53	6	578.603,187 640.400,236	12.971
8	578.599,347 640.396,456	9	578.594,193 640.392,625	6.422
11	578.568,985 640.374,019	12	578.560,712 640.367,924	10.276
14	578.537,724 640.349,496	15	578.546,199 640.347,247	8.768
17	578.549,081 640.351,899	18	578.557,774 640.359,706	11.684
3	578.641,234 640.447,924	4	578.627,394 640.428,164	24.125
6	578.603,187 640.400,236	7	578.601,267 640.398,346	2.694
9	578.594,193 640.392,625	10	578.576,295 640.379,405	22.251
12	578.560,712 640.367,924	13	578.543,984 640.353,712	21.95
15	578.546,199 640.347,247	16	578.549,813 640.351,084	5.271
18	578.557,774 640.359,706	19	578.569,98 640.370,265	16.139

Punct început	X / Y	Punct sfârșit	X / Y	Lungime segment	Punct început	X / Y	Punct sfârșit	X / Y	Lungime segment	Punct început	X / Y	Punct sfârșit	X / Y	Lungime segment
19	578.569,98 640.370,265	20	578.579,27 640.376,009	10.92 2	20	578.579,27 640.376,009	21	578.579,784 640.377,652	1.722	21	578.579,784 640.377,652	22	578.584,431 640.381,272	5.891
22	578.584,431 640.381,272	23	578.591,511 640.385,468	8.23	23	578.591,511 640.385,468	24	578.597,085 640.389,445	6.847	24	578.597,085 640.389,445	25	578.603,368 640.394,551	8.096
25	578.603,368 640.394,551	26	578.614,315 640.408,563	17.78 1	26	578.614,315 640.408,563	27	578.615,994 640.410,331	2.438	27	578.615,994 640.410,331	28	578.619,28 640.413,32	4.442
28	578.619,28 640.413,32	29	578.621,516 640.414,542	2.548	29	578.621,516 640.414,542	30	578.623,754 640.416,747	3.142	30	578.623,754 640.416,747	31	578.625,991 640.420,0	3.948
31	578.625,991 640.420,0	32	578.629,609 640.422,77	4.557	32	578.629,609 640.422,77	33	578.629,857 640.425,014	2.258	33	578.629,857 640.425,014	34	578.633,506 640.430,059	6.226
34	578.633,506 640.430,059	35	578.635,986 640.434,509	5.094	35	578.635,986 640.434,509	36	578.646,524 640.450,56	19.20 1	36	578.646,524 640.450,56	37	578.653,871 640.461,999	13.59 5
37	578.653,871 640.461,999	38	578.656,755 640.465,061	4.206	38	578.656,755 640.465,061	39	578.658,877 640.466,486	2.556	39	578.658,877 640.466,486	40	578.666,233 640.470,65	8.453
40	578.666,233 640.470,65	41	578.675,456 640.475,609	10.47 2	41	578.675,456 640.475,609	42	578.687,92 640.481,789	13.91 2	42	578.687,92 640.481,789	43	578.700,309 640.488,042	13.87 8
43	578.700,309 640.488,042	44	578.703,817 640.489,184	3.689	44	578.703,817 640.489,184	45	578.712,883 640.491,39	9.331	45	578.712,883 640.491,39	46	578.724,792 640.490,332	11.95 6
46	578.724,792 640.490,332	47	578.733,739 640.488,875	9.065	47	578.733,739 640.488,875	48	578.739,742 640.488,243	6.036	48	578.739,742 640.488,243	49	578.746,529 640.486,8	6.939
49	578.746,529 640.486,8	50	578.749,631 640.499,682	13.25	50	578.749,631 640.499,682	51	578.742,457 640.495,246	8.435	51	578.742,457 640.495,246	52	578.736,786 640.494,085	5.789
52	578.736,786 640.494,085	53	578.716,548 640.496,089	20.33 7	53	578.716,548 640.496,089	54	578.711,061 640.495,313	5.542	54	578.711,061 640.495,313	55	578.691,853 640.488,417	20.40 8
55	578.691,853 640.488,417	56	578.684,938 640.484,623	7.887	56	578.684,938 640.484,623	1	578.653,682 640.467,958	35.42 1					

** Lungimile segmentelor sunt determinate în planul de proiecție Stereo 70 și sunt rotunjite la 1 milimetru.

*** Distanța dintre puncte este formată din segmente cumulate ce sunt mai mici decât valoarea 1 milimetru.

**DATE DESPRE IMOBILUL NR. 10424**

Oficiul de Cadastru și Publicitate Imobiliară NEAMT
 Biroul de Cadastru și Publicitate Imobiliară Targu-Neamt

A. Partea I. Descrierea imobilului

TEREN Extravilan

Adresa: Jud. Neamt

Nr. Crt	Nr cadastral Nr. topografic	Suprafața* (mp)	Observații / Referințe
A1		3.183	Sector cadastral:57 Teren neimprejmuit;

B. Partea II. Proprietari și acte

Inscrieri privitoare la dreptul de proprietate și alte drepturi reale		Referințe
/		
Act Normativ nr. 7, din 13/03/1996 emis de GUVERNUL ROMÂNIEI;		
B1	Inscrierea provizorie, drept de PROPRIETATE, dobandit prin Lege, cota actuala 1/1, cota initiala 1/1 1) COMUNA PIPIRIG, CIF:99999999999999, Proprietar neidentificat	A1

C. Partea III. SARCINI .

Inscrieri privind dezmembramintele dreptului de proprietate, drepturi reale de garanție și sarcini	Referințe
NU SUNT	

Anexa Nr. 1 La Partea I

Teren

Nr cadastral	Suprafața (mp)*	Observații / Referințe
	3.183	

* Suprafața este determinată în planul de proiecție Stereo 70.

DETALII LINIARE IMOBIL



Date referitoare la teren

Crt	Categorie folosință	Intravilan	Suprafața (mp)	Tarla	Parcelă	Nr. topo	Observații / Referințe
1	pașune	NU	3.183	-	-	-	Pășune împădurită

Lungime Segmente

1) Valorile lungimilor segmentelor sunt obținute din proiecție în plan.

Punct început	X / Y	Punct sfârșit	X / Y	Lungime segment (** (m)
1	578.400,926 640.996,258	2	578.405,419 641.002,482	7.676
3	578.426,345 641.022,018	4	578.447,391 641.036,271	25.418
5	578.485,218 641.044,493	6	578.499,42 641.049,125	14.938
7	578.518,696 641.061,016	8	578.554,708 641.084,456	42.969
9	578.567,537 641.070,474	10	578.583,931 641.049,871	26.33

Punct început	X / Y	Punct sfârșit	X / Y	Lungime segment (** (m)
2	578.405,419 641.002,482	3	578.426,345 641.022,018	28.628
4	578.447,391 641.036,271	5	578.485,218 641.044,493	38.71
6	578.499,42 641.049,125	7	578.518,696 641.061,016	22.649
8	578.554,708 641.084,456	9	578.567,537 641.070,474	18.976
10	578.583,931 641.049,871	11	578.603,57 641.042,179	21.092

Punct început	X / Y	Punct sfârșit	X / Y	Lungime segment (** (m)
11	578.603,57 641.042,179	12	578.608,17 641.029,766	13.238
13	578.605,09 641.020,977	14	578.602,382 640.988,048	33.04
15	578.601,94 640.985,924	16	578.612,348 641.007,014	23.518
17	578.625,002 641.042,035	18	578.616,863 641.051,651	12.598
19	578.603,606 641.067,144	20	578.578,837 641.087,569	32.104
21	578.565,695 641.104,12	22	578.530,775 641.076,495	44.526
23	578.487,924 641.053,163	24	578.449,236 641.040,116	40.829
25	578.422,531 641.022,63	26	578.403,212 641.002,675	27.775

Punct început	X / Y	Punct sfârșit	X / Y	Lungime segment (** (m)
12	578.608,17 641.029,766	13	578.605,09 641.020,977	9.313
14	578.602,382 640.988,048	15	578.601,94 640.985,924	2.17
16	578.612,348 641.007,014	17	578.625,002 641.042,035	37.237
18	578.616,863 641.051,651	19	578.603,606 641.067,144	20.391
20	578.578,837 641.087,569	21	578.565,695 641.104,12	21.134
22	578.530,775 641.076,495	23	578.487,924 641.053,163	48.791
24	578.449,236 641.040,116	25	578.422,531 641.022,63	31.92
26	578.403,212 641.002,675	1	578.400,926 640.996,258	6.812

** Lungimile segmentelor sunt determinate în planul de proiecție Stereo 70 și sunt rotunjite la 1 milimetru.

*** Distanța dintre puncte este formată din segmente cumulate ce sunt mai mici decât valoarea 1 milimetru.

**DATE DESPRE IMOBILUL NR. 10425**

Oficiul de Cadastru și Publicitate Imobiliară NEAMT
Biroul de Cadastru și Publicitate Imobiliară Targu-Neamt

A. Partea I. Descrierea imobilului

TEREN Extravilan

Adresa: Jud. Neamt

Nr. Crt	Nr cadastral Nr. topografic	Suprafața* (mp)	Observații / Referințe
A1		4.443	Sector cadastral:57 Teren neimprejmuit;

B. Partea II. Proprietari și acte

Inscrieri privitoare la dreptul de proprietate și alte drepturi reale		Referințe
/		
Act Normativ nr. 7, din 13/03/1996 emis de GUVERNUL ROMÂNIEI;		
B1	Inscrierea provizorie, drept de PROPRIETATE, dobandit prin Lege, cota actuala 1/1, cota initiala 1/1 1) COMUNA PIPIRIG, CIF:99999999999999, Proprietar neidentificat	A1

C. Partea III. SARCINI .

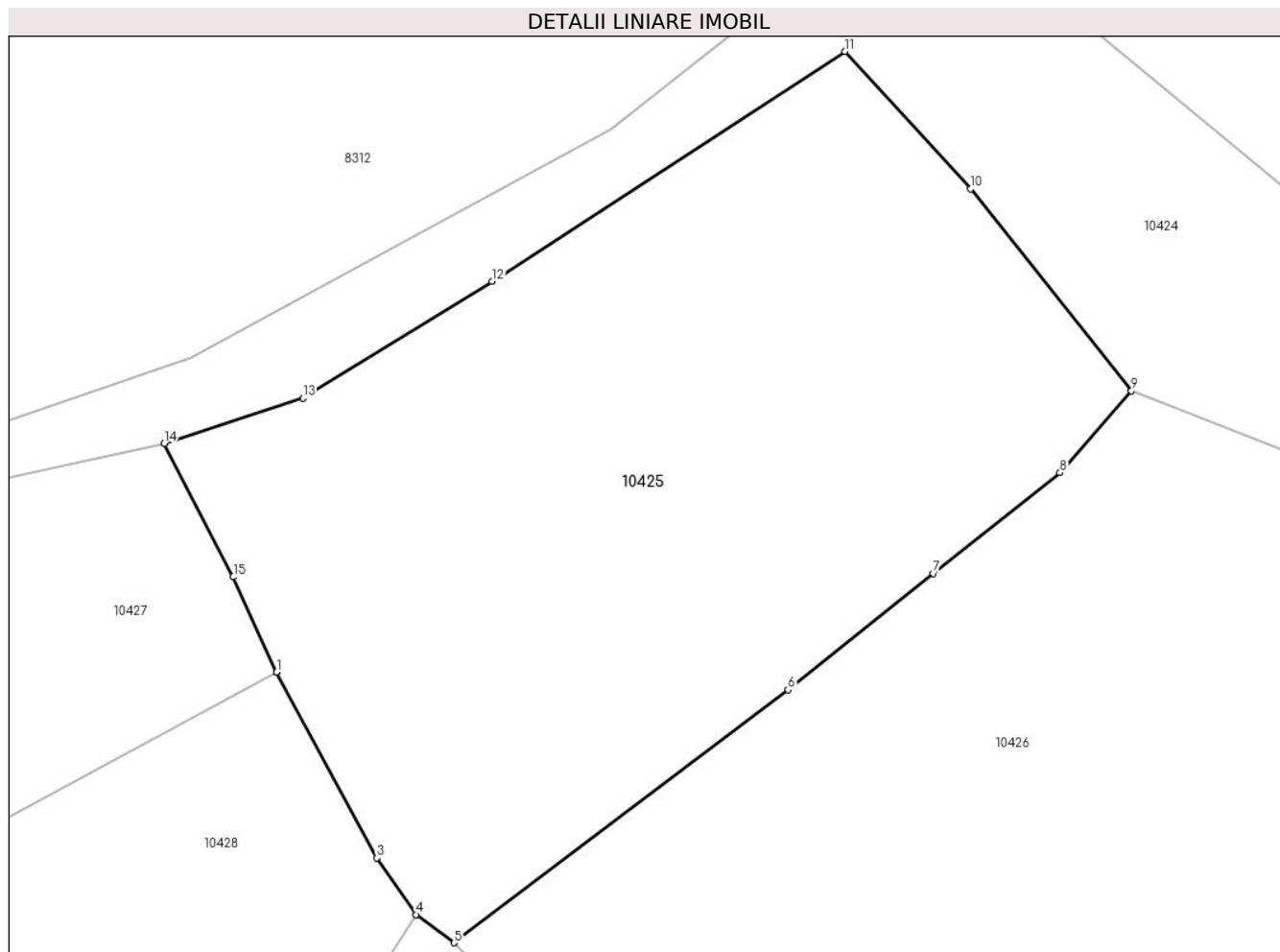
Inscrieri privind dezmembramintele dreptului de proprietate, drepturi reale de garanție și sarcini	Referințe
NU SUNT	

Anexa Nr. 1 La Partea I

Teren

Nr cadastral	Suprafața (mp)*	Observații / Referințe
	4.443	

* Suprafața este determinată în planul de proiecție Stereo 70.



Date referitoare la teren

Crt	Categorie folosință	Intravilan	Suprafața (mp)	Tarla	Parcelă	Nr. topo	Observații / Referințe
1	faneata	NU	4.443	-	-	-	

Lungime Segmente

1) Valorile lungimilor segmentelor sunt obținute din proiecție în plan.

Punct început	X / Y	Punct sfârșit	X / Y	Lungime segment (** (m)
1	578.496,733 641.021,219	2	578.496,735 641.021,22	0.002
2	578.496,735 641.021,22	3	578.506,953 641.002,273	21.527
3	578.506,953 641.002,273	4	578.510,938 640.996,508	7.008
4	578.510,938 640.996,508	5	578.514,825 640.993,636	4.833
5	578.514,825 640.993,636	6	578.548,887 641.019,422	42.722

Punct început	X / Y	Punct sfârșit	X / Y	Lungime segment (** (m)
6	578.548,887 641.019,422	7	578.563,705 641.031,273	18.974
7	578.563,705 641.031,273	8	578.576,634 641.041,516	16.495
8	578.576,634 641.041,516	9	578.583,931 641.049,871	11.093
9	578.583,931 641.049,871	10	578.567,537 641.070,474	26.33
10	578.567,537 641.070,474	11	578.554,708 641.084,456	18.976
11	578.554,708 641.084,456	12	578.518,696 641.061,016	42.969
12	578.518,696 641.061,016	13	578.499,42 641.049,125	22.649
13	578.499,42 641.049,125	14	578.485,218 641.044,493	14.938
14	578.485,218 641.044,493	15	578.492,29 641.030,911	15.313
15	578.492,29 641.030,911	1	578.496,733 641.021,219	10.662

** Lungimile segmentelor sunt determinate în planul de proiecție Stereo 70 și sunt rotunjite la 1 milimetru.

*** Distanța dintre puncte este formată din segmente cumulate ce sunt mai mici decât valoarea 1 milimetru.

**DATE DESPRE IMOBILUL NR. 10426**

Oficiul de Cadastru și Publicitate Imobiliară NEAMT
Biroul de Cadastru și Publicitate Imobiliară Targu-Neamt

A. Partea I. Descrierea imobilului

TEREN Extravilan

Adresa: Jud. Neamt

Nr. Crt	Nr cadastral Nr. topografic	Suprafața* (mp)	Observații / Referințe
A1		6.844	Sector cadastral:57 Teren neimprejmuit;

B. Partea II. Proprietari și acte

Inscrieri privitoare la dreptul de proprietate și alte drepturi reale		Referințe
/		
Act Administrativ nr. 14220, din 14/09/2023 emis de PRIMĂRIA COMUNEI PIPIRIG;		
B1	Inscrierea posesiei, drept de PROPRIETATE, dobandit prin Lege, cota actuala 1/1, cota initiala 1/1 1) RADU MIHAI	A1

C. Partea III. SARCINI .

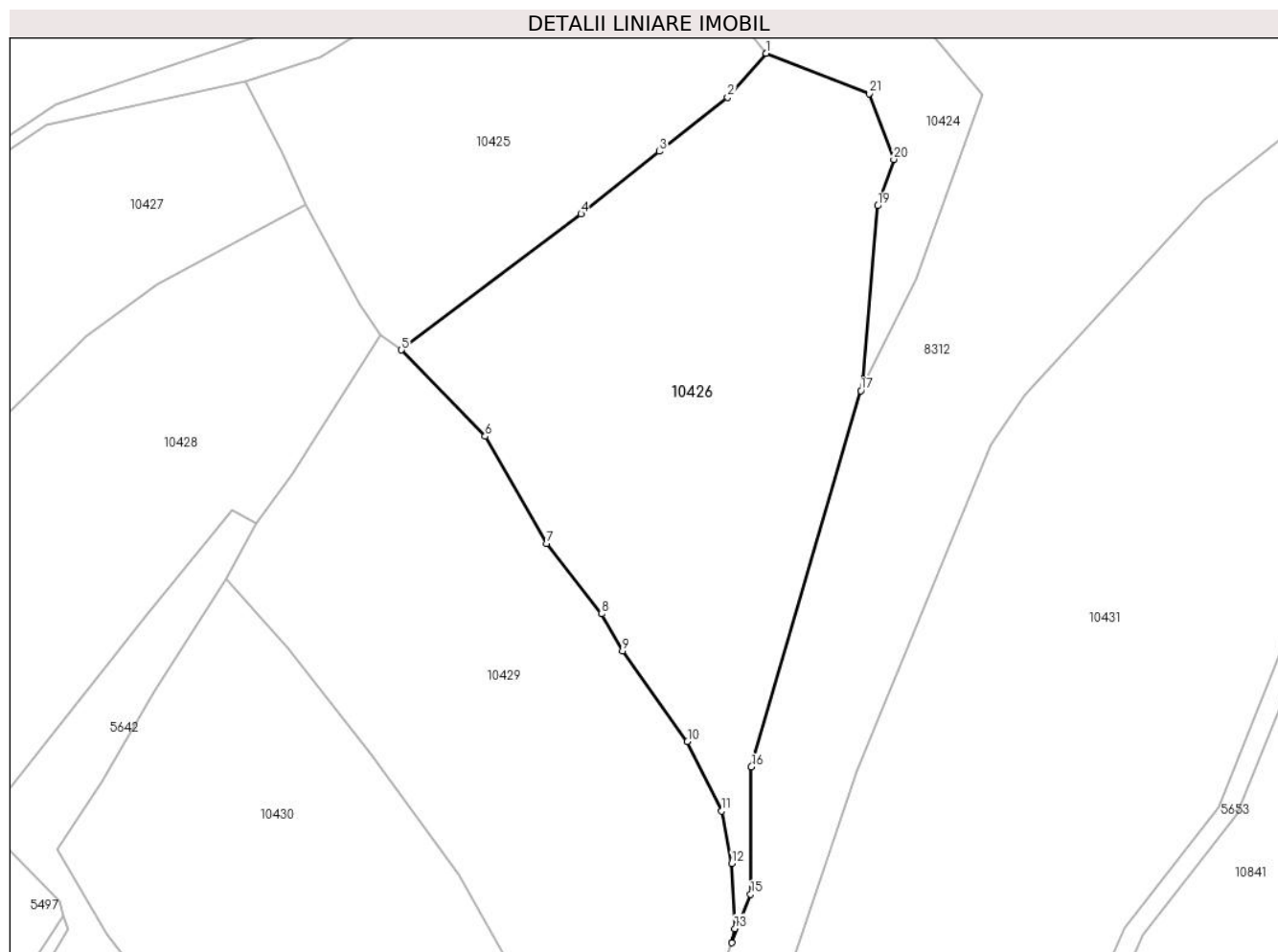
Inscrieri privind dezmembramintele dreptului de proprietate, drepturi reale de garanție și sarcini	Referințe
NU SUNT	

Anexa Nr. 1 La Partea I

Teren

Nr cadastral	Suprafața (mp)*	Observații / Referințe
	6.844	

* Suprafața este determinată în planul de proiecție Stereo 70.



Date referitoare la teren

Crt	Categorie folosință	Intravilan	Suprafața (mp)	Tarla	Parcelă	Nr. topo	Observații / Referințe
1	faneata	NU	6.844	-	-	-	

Lungime Segmente

1) Valorile lungimilor segmentelor sunt obținute din proiecție în plan.

Punct început	X / Y	Punct sfârșit	X / Y	Lungime segment (** (m)
1	578.583,931 641.049,871	2	578.576,634 641.041,516	11.093
3	578.563,705 641.031,273	4	578.548,887 641.019,422	18.974
5	578.514,825 640.993,636	6	578.530,676 640.977,287	22.772
7	578.542,328 640.956,991	8	578.552,802 640.943,647	16.964
9	578.556,749 640.936,647	10	578.569,036 640.919,469	21.12

Punct început	X / Y	Punct sfârșit	X / Y	Lungime segment (** (m)
2	578.576,634 641.041,516	3	578.563,705 641.031,273	16.495
4	578.548,887 641.019,422	5	578.514,825 640.993,636	42.722
6	578.530,676 640.977,287	7	578.542,328 640.956,991	23.403
8	578.552,802 640.943,647	9	578.556,749 640.936,647	8.036
10	578.569,036 640.919,469	11	578.575,499 640.906,28	14.687

Punct început	X / Y	Punct sfârșit	X / Y	Lungime segment (** (m)
11	578.575,499 640.906,28	12	578.577,477 640.896,399	10.077
13	578.578,016 640.884,021	14	578.577,438 640.881,343	2.74
15	578.581,017 640.890,557	16	578.581,142 640.914,706	24.149
17	578.601,94 640.985,924	18	578.602,382 640.988,048	2.17
19	578.605,09 641.020,977	20	578.608,17 641.029,766	9.313
21	578.603,57 641.042,179	1	578.583,931 641.049,871	21.092

Punct început	X / Y	Punct sfârșit	X / Y	Lungime segment (** (m)
12	578.577,477 640.896,399	13	578.578,016 640.884,021	12.39
14	578.577,438 640.881,343	15	578.581,017 640.890,557	9.885
16	578.581,142 640.914,706	17	578.601,94 640.985,924	74.193
18	578.602,382 640.988,048	19	578.605,09 641.020,977	33.04
20	578.608,17 641.029,766	21	578.603,57 641.042,179	13.238

** Lungimile segmentelor sunt determinate în planul de proiecție Stereo 70 și sunt rotunjite la 1 milimetru.

*** Distanța dintre puncte este formată din segmente cumulate ce sunt mai mici decât valoarea 1 milimetru.

**DATE DESPRE IMOBILUL NR. 10427**

Oficiul de Cadastru și Publicitate Imobiliară NEAMT
Biroul de Cadastru și Publicitate Imobiliară Targu-Neamt

A. Partea I. Descrierea imobilului

TEREN Extravilan

Adresa: Jud. Neamt

Nr. Crt	Nr cadastral Nr. topografic	Suprafața* (mp)	Observații / Referințe
A1		5.025	Sector cadastral:57 Teren neimprejmuit;

B. Partea II. Proprietari și acte

Inscrieri privitoare la dreptul de proprietate și alte drepturi reale		Referințe
/		
Act Administrativ nr. 14220, din 14/09/2023 emis de PRIMĂRIA COMUNEI PIPIRIG;		
B1	Inscrierea posesiei, drept de PROPRIETATE, dobandit prin Lege, cota actuala 1/1, cota initiala 1/1 1) ANDRUȘCĂ DUMITRINA 2) ANDRUȘCĂ GHEORGHE	A1

C. Partea III. SARCINI .

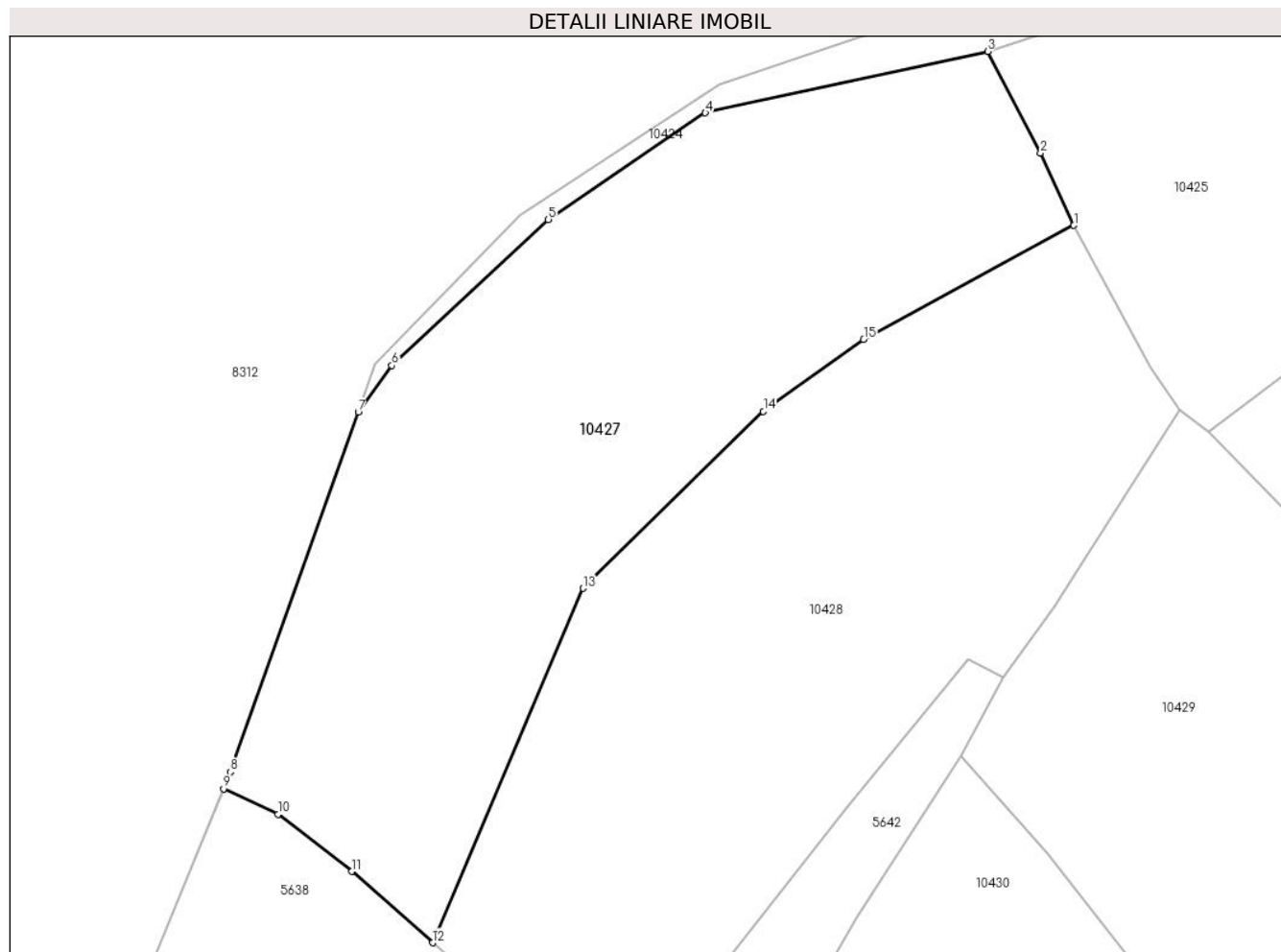
Inscrieri privind dezmembramintele dreptului de proprietate, drepturi reale de garanție și sarcini	Referințe
NU SUNT	

Anexa Nr. 1 La Partea I

Teren

Nr cadastral	Suprafața (mp)*	Observații / Referințe
	5.025	

* Suprafața este determinată în planul de proiecție Stereo 70.



Date referitoare la teren

Crt	Categorie folosință	Intravilan	Suprafața (mp)	Tarla	Parcelă	Nr. topo	Observații / Referințe
1	faneata	NU	5.025	-	-	-	

Lungime Segmente

1) Valorile lungimilor segmentelor sunt obținute din proiecție în plan.

Punct început	X / Y	Punct sfârșit	X / Y	Lungime segment (** (m)
1	578.496,733 641.021,219	2	578.492,29 641.030,911	10.662
2	578.492,29 641.030,911	3	578.485,218 641.044,493	15.313
3	578.485,218 641.044,493	4	578.447,391 641.036,271	38.71
4	578.447,391 641.036,271	5	578.426,345 641.022,018	25.418
5	578.426,345 641.022,018	6	578.405,419 641.002,482	28.628

Punct început	X / Y	Punct sfârşit	X / Y	Lungime segment (** (m)
6	578.405,419 641.002,482	7	578.400,926 640.996,258	7.676
7	578.400,926 640.996,258	8	578.383,772 640.948,102	51.12
8	578.383,772 640.948,102	9	578.382,866 640.945,88	2.4
9	578.382,866 640.945,88	10	578.390,168 640.942,455	8.065
10	578.390,168 640.942,455	11	578.400,063 640.934,825	12.495
11	578.400,063 640.934,825	12	578.410,861 640.925,284	14.409
12	578.410,861 640.925,284	13	578.431,031 640.972,696	51.524
13	578.431,031 640.972,696	14	578.455,151 640.996,362	33.791
14	578.455,151 640.996,362	15	578.468,575 641.005,993	16.521
15	578.468,575 641.005,993	1	578.496,733 641.021,219	32.011

** Lungimile segmentelor sunt determinate în planul de proiecţie Stereo 70 şi sunt rotunjite la 1 milimetru.

*** Distanţa dintre puncte este formată din segmente cumulate ce sunt mai mici decât valoarea 1 milimetru.

**DATE DESPRE IMOBILUL NR. 10428**

Oficiul de Cadastru și Publicitate Imobiliară NEAMT
Biroul de Cadastru și Publicitate Imobiliară Targu-Neamt

A. Partea I. Descrierea imobilului

TEREN Extravilan

Adresa: Jud. Neamt

Nr. Crt	Nr cadastral Nr. topografic	Suprafața* (mp)	Observații / Referințe
A1		5.025	Sector cadastral:57 Teren neimprejmuit;

B. Partea II. Proprietari și acte

Inscrieri privitoare la dreptul de proprietate și alte drepturi reale		Referințe
/		
Act Administrativ nr. 14220, din 14/09/2023 emis de PRIMĂRIA COMUNEI PIPIRIG;		
B1	Inscrierea posesiei, drept de PROPRIETATE, dobandit prin Lege, cota actuala 1/1, cota initiala 1/1 1) NICUȚĂ AURELIA 2) NICUȚĂ VASILE	A1

C. Partea III. SARCINI .

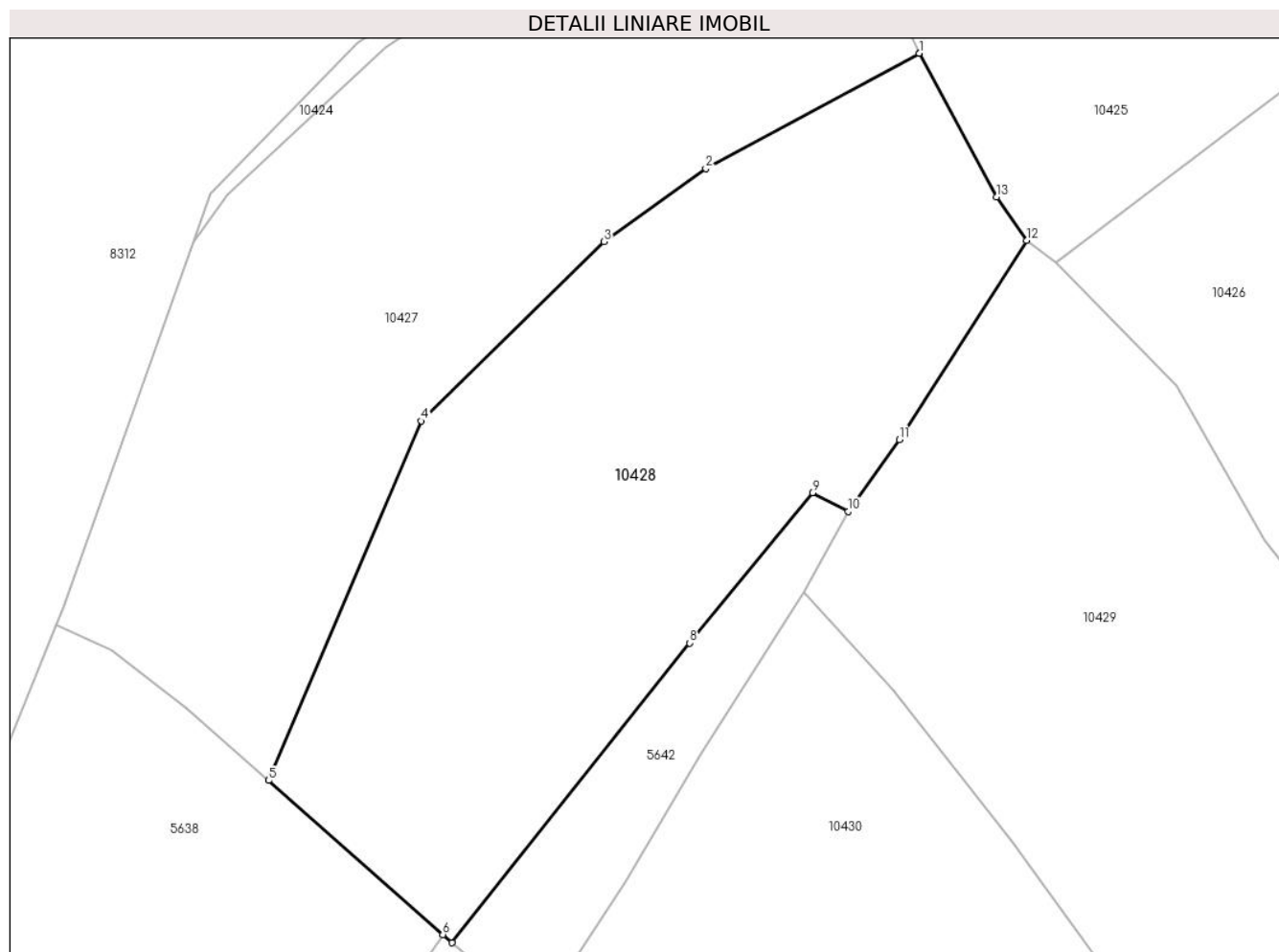
Inscrieri privind dezmembramintele dreptului de proprietate, drepturi reale de garanție și sarcini	Referințe
NU SUNT	

Anexa Nr. 1 La Partea I

Teren

Nr cadastral	Suprafața (mp)*	Observații / Referințe
	5.025	

* Suprafața este determinată în planul de proiecție Stereo 70.



Date referitoare la teren

Crt	Categorie folosință	Intravilan	Suprafața (mp)	Tarla	Parcelă	Nr. topo	Observații / Referințe
1	faneata	NU	5.025	-	-	-	

Lungime Segmente

1) Valorile lungimilor segmentelor sunt obținute din proiecție în plan.

Punct început	X / Y	Punct sfârșit	X / Y	Lungime segment (** (m)
1	578.496,733 641.021,219	2	578.468,575 641.005,993	32.011
2	578.468,575 641.005,993	3	578.455,151 640.996,362	16.521
3	578.455,151 640.996,362	4	578.431,031 640.972,696	33.791
4	578.431,031 640.972,696	5	578.410,861 640.925,284	51.524
5	578.410,861 640.925,284	6	578.433,86 640.904,962	30.691

Punct început	X / Y	Punct sfârșit	X / Y	Lungime segment (** (m)
6	578.433,86 640.904,962	7	578.435,087 640.903,878	1.637
7	578.435,087 640.903,878	8	578.466,429 640.943,432	50.466
8	578.466,429 640.943,432	9	578.482,646 640.963,249	25.607
9	578.482,646 640.963,249	10	578.487,355 640.960,796	5.31
10	578.487,355 640.960,796	11	578.494,114 640.970,238	11.612
11	578.494,114 640.970,238	12	578.510,938 640.996,508	31.196
12	578.510,938 640.996,508	13	578.506,953 641.002,273	7.008
13	578.506,953 641.002,273	14	578.496,735 641.021,22	21.527
14	578.496,735 641.021,22	1	578.496,733 641.021,219	0.002

** Lungimile segmentelor sunt determinate în planul de proiecție Stereo 70 și sunt rotunjite la 1 milimetru.

*** Distanța dintre puncte este formată din segmente cumulate ce sunt mai mici decât valoarea 1 milimetru.

**DATE DESPRE IMOBILUL NR. 10429**

Oficiul de Cadastru și Publicitate Imobiliară NEAMT
Biroul de Cadastru și Publicitate Imobiliară Targu-Neamt

A. Partea I. Descrierea imobilului

TEREN Extravilan

Adresa: Jud. Neamt

Nr. Crt	Nr cadastral Nr. topografic	Suprafața* (mp)	Observații / Referințe
A1		6.620	Sector cadastral:57 Teren neimprejmuit;

B. Partea II. Proprietari și acte

Inscrieri privitoare la dreptul de proprietate și alte drepturi reale		Referințe
/		
Act Administrativ nr. 14220, din 14/09/2023 emis de Primăria Comunei Pipirig;		
B1	Inscrierea posesiei, drept de PROPRIETATE, dobandit prin Lege, cota actuala 1/1, cota initiala 1/1 1) ȘUTU TOADER-VIOREL	A1

C. Partea III. SARCINI .

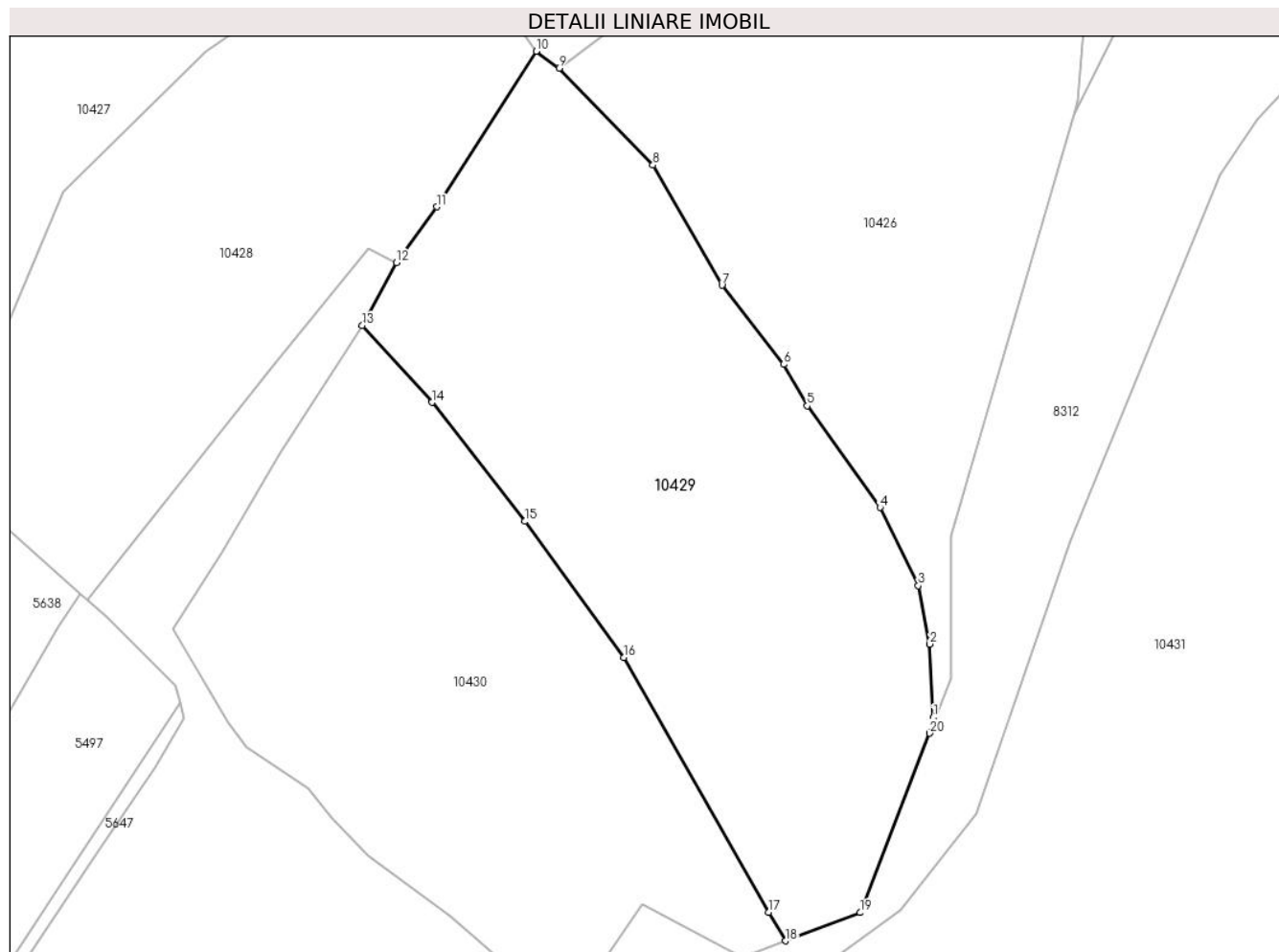
Inscrieri privind dezmembramintele dreptului de proprietate, drepturi reale de garanție și sarcini	Referințe
NU SUNT	

Anexa Nr. 1 La Partea I

Teren

Nr cadastral	Suprafața (mp)*	Observații / Referințe
	6.620	

* Suprafața este determinată în planul de proiecție Stereo 70.



Date referitoare la teren

Crt	Categorie folosință	Intravilan	Suprafața (mp)	Tarla	Parcelă	Nr. topo	Observații / Referințe
1	faneata	NU	6.620	-	-	-	

Lungime Segmente

1) Valorile lungimilor segmentelor sunt obținute din proiecție în plan.

Punct început	X / Y	Punct sfârșit	X / Y	Lungime segment (** (m)
1	578.578,016 640.884,021	2	578.577,477 640.896,399	12.39
2	578.577,477 640.896,399	3	578.575,499 640.906,28	10.077
3	578.575,499 640.906,28	4	578.569,036 640.919,469	14.687
4	578.569,036 640.919,469	5	578.556,749 640.936,647	21.12
5	578.556,749 640.936,647	6	578.552,802 640.943,647	8.036

Punct început	X / Y	Punct sfârșit	X / Y	Lungime segment (** (m)
6	578.552,802 640.943,647	7	578.542,328 640.956,991	16.964
7	578.542,328 640.956,991	8	578.530,676 640.977,287	23.403
8	578.530,676 640.977,287	9	578.514,825 640.993,636	22.772
9	578.514,825 640.993,636	10	578.510,938 640.996,508	4.833
10	578.510,938 640.996,508	11	578.494,114 640.970,238	31.196
11	578.494,114 640.970,238	12	578.487,355 640.960,796	11.612
12	578.487,355 640.960,796	13	578.481,552 640.950,186	12.093
13	578.481,552 640.950,186	14	578.493,324 640.937,216	17.516
14	578.493,324 640.937,216	15	578.508,995 640.917,12	25.484
15	578.508,995 640.917,12	16	578.525,786 640.894,157	28.447
16	578.525,786 640.894,157	17	578.550,221 640.851,094	49.513
17	578.550,221 640.851,094	18	578.553,043 640.846,284	5.577
18	578.553,043 640.846,284	19	578.565,675 640.851,053	13.502
19	578.565,675 640.851,053	20	578.577,438 640.881,343	32.494
20	578.577,438 640.881,343	1	578.578,016 640.884,021	2.74

** Lungimile segmentelor sunt determinate în planul de proiecție Stereo 70 și sunt rotunjite la 1 milimetru.

*** Distanța dintre puncte este formată din segmente cumulate ce sunt mai mici decât valoarea 1 milimetru.

**DATE DESPRE IMOBILUL NR. 10430**

Oficiul de Cadastru și Publicitate Imobiliară NEAMT
Biroul de Cadastru și Publicitate Imobiliară Targu-Neamt

A. Partea I. Descrierea imobilului

TEREN Extravilan

Adresa: Jud. Neamt

Nr. Crt	Nr cadastral Nr. topografic	Suprafața* (mp)	Observații / Referințe
A1		5.519	Sector cadastral:57 Teren neimprejmuit;

B. Partea II. Proprietari și acte

Inscrieri privitoare la dreptul de proprietate și alte drepturi reale	Referințe
/	
Act Administrativ nr. 14220, din 14/09/2023 emis de Primăria Com. Pipirig;	
B1	Inscrierea posesiei, drept de PROPRIETATE, dobandit prin Lege, cota actuala 1/1, cota initiala 1/1
	1) TODIREL VASILE

C. Partea III. SARCINI .

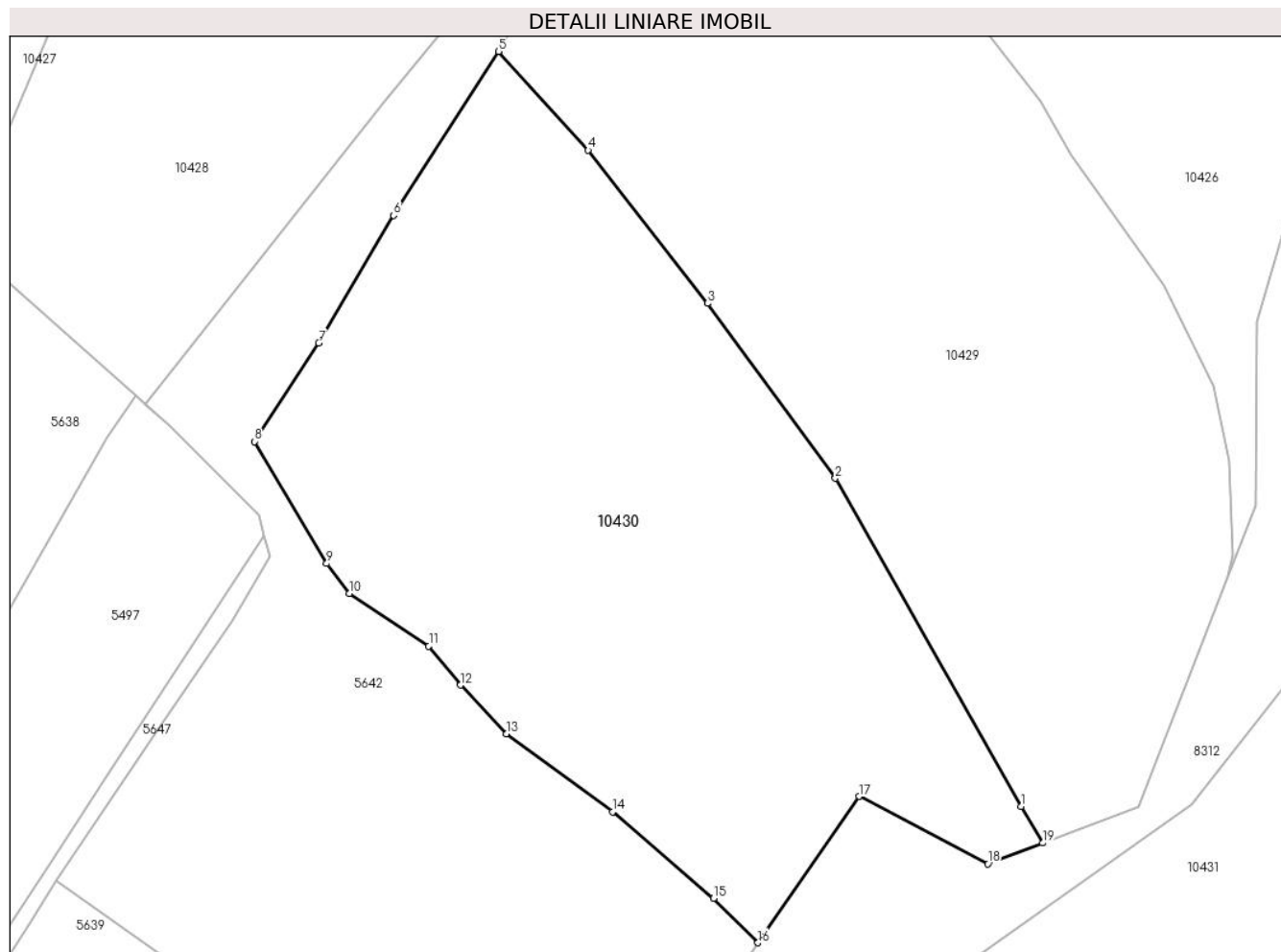
Inscrieri privind dezmembramintele dreptului de proprietate, drepturi reale de garanție și sarcini	Referințe
NU SUNT	

Anexa Nr. 1 La Partea I

Teren

Nr cadastral	Suprafața (mp)*	Observații / Referințe
	5.519	

* Suprafața este determinată în planul de proiecție Stereo 70.



Date referitoare la teren

Crt	Categorie folosință	Intravilan	Suprafața (mp)	Tarla	Parcelă	Nr. topo	Observații / Referințe
1	faneata	NU	5.519	-	-	-	

Lungime Segmente

1) Valorile lungimilor segmentelor sunt obținute din proiecție în plan.

Punct început	X / Y	Punct sfârșit	X / Y	Lungime segment (** (m)
1	578.550,221 640.851,094	2	578.525,786 640.894,157	49.513
2	578.525,786 640.894,157	3	578.508,995 640.917,12	28.447
3	578.508,995 640.917,12	4	578.493,324 640.937,216	25.484
4	578.493,324 640.937,216	5	578.481,552 640.950,186	17.516
5	578.481,552 640.950,186	6	578.467,747 640.928,67	25.564

Punct început	X / Y	Punct sfârșit	X / Y	Lungime segment (** (m)
6	578.467,747 640.928,67	7	578.457,906 640.911,919	19.428
7	578.457,906 640.911,919	8	578.449,485 640.898,986	15.433
8	578.449,485 640.898,986	9	578.458,953 640.882,965	18.61
9	578.458,953 640.882,965	10	578.461,915 640.879,037	4.92
10	578.461,915 640.879,037	11	578.472,368 640.872,144	12.521
11	578.472,368 640.872,144	12	578.476,515 640.867,006	6.603
12	578.476,515 640.867,006	13	578.482,532 640.860,613	8.779
13	578.482,532 640.860,613	14	578.496,511 640.850,368	17.331
14	578.496,511 640.850,368	15	578.509,785 640.839,02	17.464
15	578.509,785 640.839,02	16	578.515,615 640.833,198	8.239
16	578.515,615 640.833,198	17	578.528,888 640.852,402	23.345
17	578.528,888 640.852,402	18	578.545,813 640.843,555	19.098
18	578.545,813 640.843,555	19	578.553,043 640.846,284	7.728
19	578.553,043 640.846,284	1	578.550,221 640.851,094	5.577

** Lungimile segmentelor sunt determinate în planul de proiecție Stereo 70 și sunt rotunjite la 1 milimetru.

*** Distanța dintre puncte este formată din segmente cumulate ce sunt mai mici decât valoarea 1 milimetru.

**DATE DESPRE IMOBILUL NR. 10431**

Oficiul de Cadastru și Publicitate Imobiliară NEAMT
 Biroul de Cadastru și Publicitate Imobiliară Targu-Neamt

A. Partea I. Descrierea imobilului

TEREN Extravilan

Adresa: Jud. Neamt, O.S.Pipirig,U.P.III Halauca,,u.a.106C,D%

Nr. Crt	Nr cadastral Nr. topografic	Suprafața* (mp)	Observații / Referințe
A1	51828	Din acte: 25.800 Masurata: 25.629	Sector cadastral:57 Teren imprejmuit;

B. Partea II. Proprietari și acte

Inscrieri privitoare la dreptul de proprietate și alte drepturi reale	Referințe
32613 / 15/10/2015	
Act Administrativ nr. Titlu de proprietate nr.16167, din 26/05/2015 emis de CJPSDPAT NEAMT (tabel parcelar tarla O.S. Pipirig - UP III Halauca - u.a 106; plan parcelar tarla O.S. Pipirig - UP II UP III Halauca - u.a 106);	
B1	A1
Intabulare, drept de PROPRIETATE, dobandit prin Lege, cota actuala 1/1, cota initiala 1/1	
1) NEGRU ELENA , decedată	
2) LĂCĂTUȘU MARIA	

C. Partea III. SARCINI .

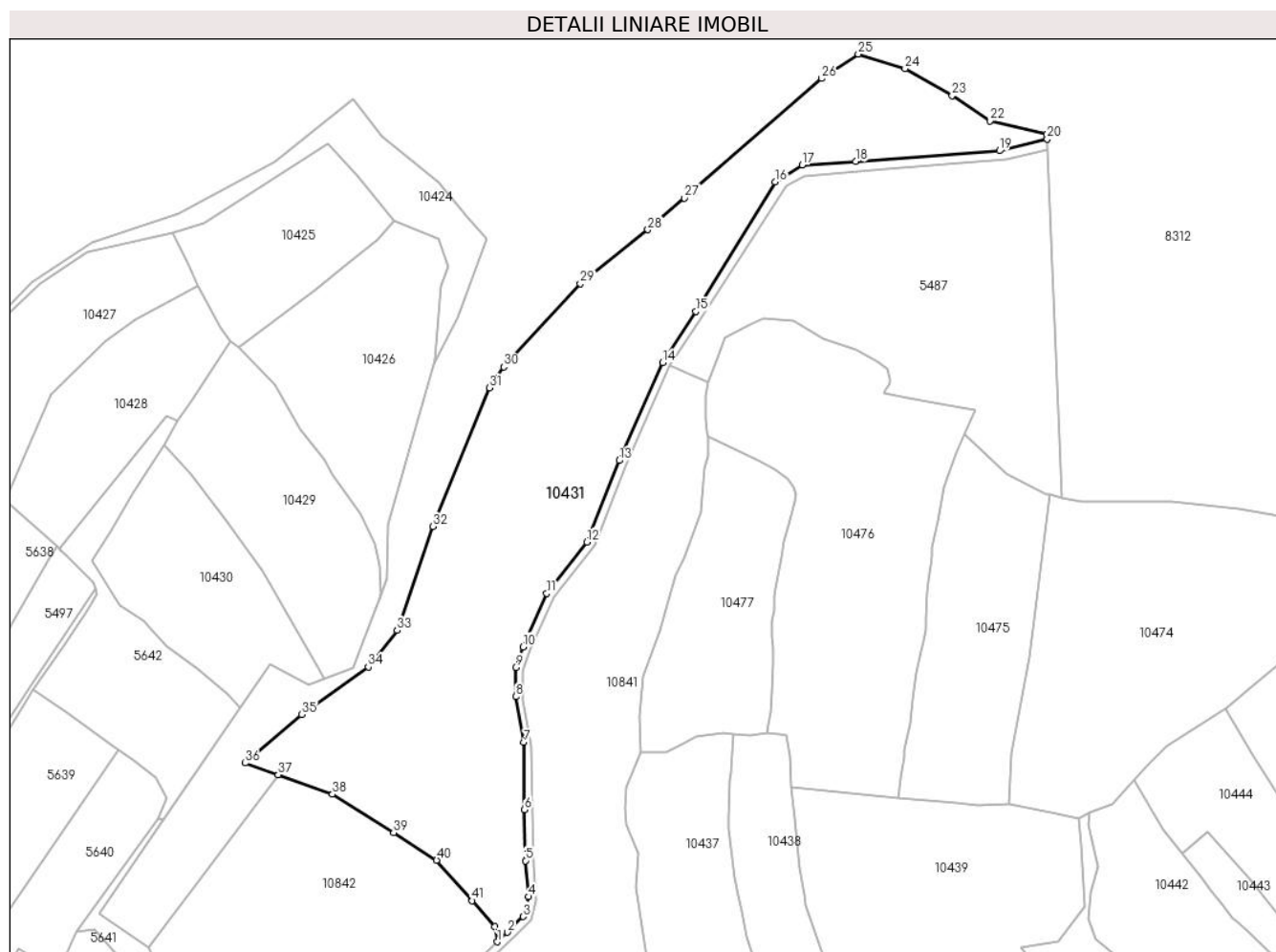
Inscrieri privind dezmembramintele dreptului de proprietate, drepturi reale de garanție și sarcini	Referințe
NU SUNT	

Anexa Nr. 1 La Partea I

Teren

Nr cadastral	Suprafața (mp)*	Observații / Referințe
51828	Din acte: 25.800 Masurata: 25.629	

* Suprafața este determinată în planul de proiecție Stereo 70.



Date referitoare la teren

Crt	Categorie folosință	Intravilan	Suprafața (mp)	Tarla	Parcelă	Nr. topo	Observații / Referințe
1	padure	NU	25.629	-	-	-	PV 1335/06.05.2014

Lungime Segmente

1) Valorile lungimilor segmentelor sunt obținute din proiecție în plan.

Punct început	X / Y	Punct sfârșit	X / Y	Lungime segment
1	578.629,949 640.729,091	2	578.634,487 640.733,38	6.244
4	578.644,023 640.749,192	5	578.642,573 640.765,17	16.04 4
7	578.641,88 640.817,811	8	578.638,188 640.838,176	20.69 7
10	578.641,403 640.860,368	11	578.651,983 640.884,129	26.01
13	578.684,283 640.943,273	14	578.703,557 640.986,838	47.63 8
2	578.634,487 640.733,38	3	578.641,544 640.740,31	9.891
5	578.642,573 640.765,17	6	578.642,092 640.787,935	22.77
8	578.638,188 640.838,176	9	578.638,188 640.851,23	13.05 4
11	578.651,983 640.884,129	12	578.669,87 640.907,044	29.07
14	578.703,557 640.986,838	15	578.718,4 641.009,679	27.24
3	578.641,544 640.740,31	4	578.644,023 640.749,192	9.221
6	578.642,092 640.787,935	7	578.641,88 640.817,811	29.87 7
9	578.638,188 640.851,23	10	578.641,403 640.860,368	9.687
12	578.669,87 640.907,044	13	578.684,283 640.943,273	38.99 1
15	578.718,4 641.009,679	16	578.753,688 641.067,291	67.56

Punct început	X / Y	Punct sfârșit	X / Y	Lungime segment	Punct început	X / Y	Punct sfârșit	X / Y	Lungime segment	Punct început	X / Y	Punct sfârșit	X / Y	Lungime segment
16	578.753,688 641.067,291	17	578.765,798 641.074,874	14.288	17	578.765,798 641.074,874	18	578.789,602 641.076,346	23.849	18	578.789,602 641.076,346	19	578.853,665 641.081,1	64.239
19	578.853,665 641.081,1	20	578.874,964 641.086,33	21.932	20	578.874,964 641.086,33	21	578.874,785 641.088,532	2.209	21	578.874,785 641.088,532	22	578.849,382 641.094,357	26.062
22	578.849,382 641.094,357	23	578.832,574 641.105,699	20.277	23	578.832,574 641.105,699	24	578.811,648 641.117,666	24.106	24	578.811,648 641.117,666	25	578.790,787 641.124,158	21.848
25	578.790,787 641.124,158	26	578.774,458 641.113,302	19.608	26	578.774,458 641.113,302	27	578.713,411 641.059,976	81.058	27	578.713,411 641.059,976	28	578.697,018 641.045,955	21.571
28	578.697,018 641.045,955	29	578.666,967 641.022,013	38.422	29	578.666,967 641.022,013	30	578.632,858 640.984,949	50.37	30	578.632,858 640.984,949	31	578.626,586 640.975,658	11.21
31	578.626,586 640.975,658	32	578.601,281 640.913,909	66.733	32	578.601,281 640.913,909	33	578.585,409 640.867,67	48.887	33	578.585,409 640.867,67	34	578.572,578 640.851,369	20.745
34	578.572,578 640.851,369	35	578.542,813 640.830,238	36.503	35	578.542,813 640.830,238	36	578.517,63 640.808,652	33.168	36	578.517,63 640.808,652	37	578.532,345 640.803,396	15.626
37	578.532,345 640.803,396	38	578.556,54 640.794,755	25.692	38	578.556,54 640.794,755	39	578.583,785 640.777,666	32.161	39	578.583,785 640.777,666	40	578.602,986 640.765,472	22.746
40	578.602,986 640.765,472	41	578.618,806 640.747,398	24.02	41	578.618,806 640.747,398	42	578.628,981 640.735,96	15.309	42	578.628,981 640.735,96	1	578.629,949 640.729,091	6.937

** Lungimile segmentelor sunt determinate în planul de proiecție Stereo 70 și sunt rotunjite la 1 milimetru.

*** Distanța dintre puncte este formată din segmente cumulate ce sunt mai mici decât valoarea 1 milimetru.

**DATE DESPRE IMOBILUL NR. 10432**

Oficiul de Cadastru și Publicitate Imobiliară NEAMT
Biroul de Cadastru și Publicitate Imobiliară Targu-Neamt

A. Partea I. Descrierea imobilului

TEREN Intravilan

Adresa: Loc. Boboiesti, Jud. Neamt

Nr. Crt	Nr cadastral Nr. topografic	Suprafața* (mp)	Observații / Referințe
A1		2.732	Sector cadastral:57 Teren neimprejmuit;

B. Partea II. Proprietari și acte

Inscrieri privitoare la dreptul de proprietate și alte drepturi reale		Referințe
/		
Act Normativ nr. 7, din 13/03/1996 emis de GUVERNUL ROMÂNIEI;		
B1	Inscrierea provizorie, drept de PROPRIETATE, dobandit prin Lege, cota actuala 1/1, cota initiala 1/1 1) COMUNA PIPIRIG, CIF:99999999999999, Proprietar neidentificat	A1

C. Partea III. SARCINI .

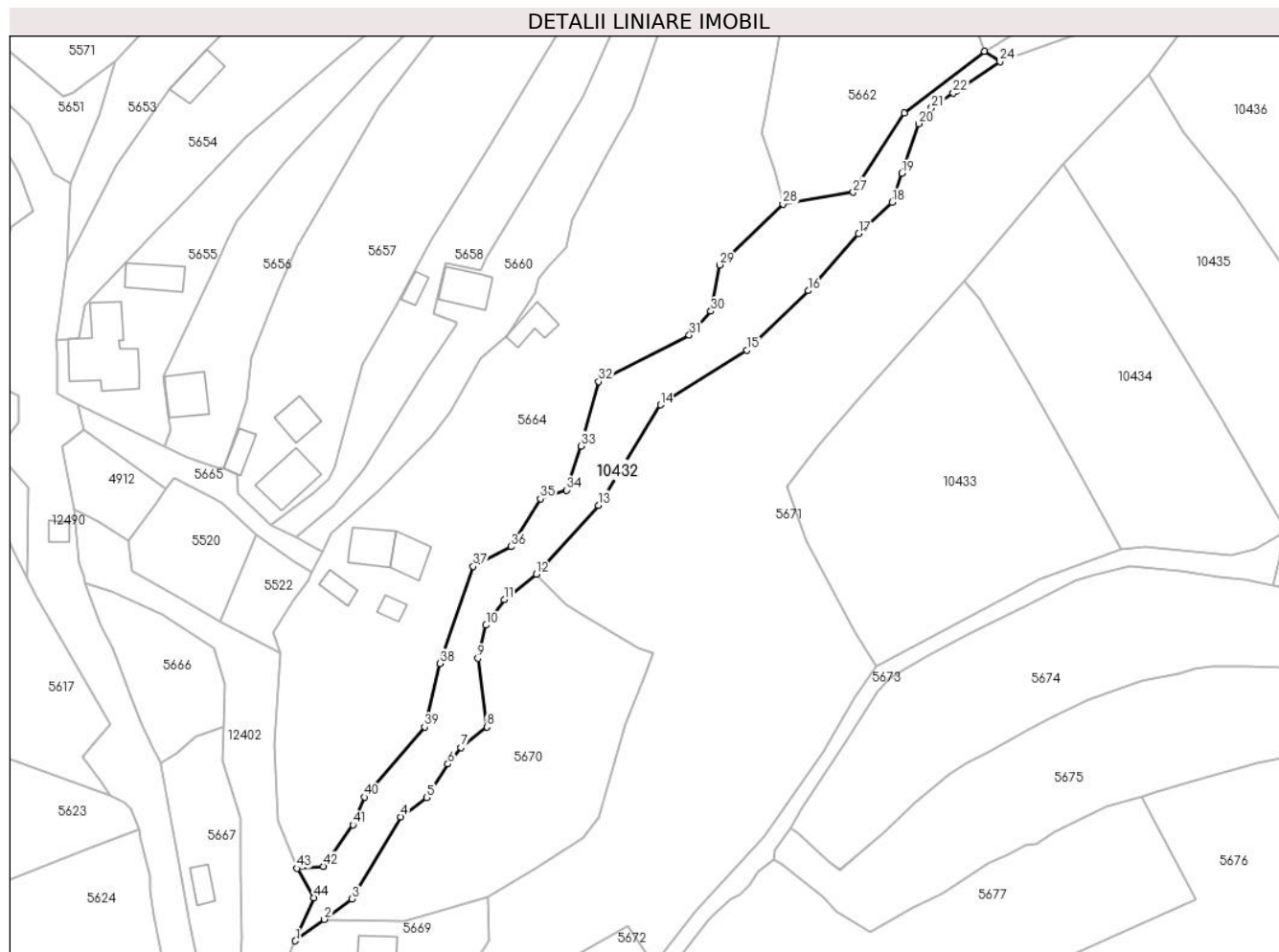
Inscrieri privind dezmembramintele dreptului de proprietate, drepturi reale de garanție și sarcini	Referințe
NU SUNT	

Anexa Nr. 1 La Partea I

Teren

Nr cadastral	Suprafața (mp)*	Observații / Referințe
	2.732	

* Suprafața este determinată în planul de proiecție Stereo 70.



Date referitoare la teren

Crt	Categorie folosință	Intravilan	Suprafața (mp)	Tarla	Parcelă	Nr. topo	Observații / Referințe
1	terenuri cu ape și ape cu stuf - ape curgătoare (HR)	DA	2.732	-	-	-	

Lungime Segmente

1) Valorile lungimilor segmentelor sunt obținute din proiecție în plan.

Punct început	X / Y	Punct sfârșit	X / Y	Lungime segment	Punct început	X / Y	Punct sfârșit	X / Y	Lungime segment	Punct început	X / Y	Punct sfârșit	X / Y	Lungime segment
1	578.517,442 640.403,666	2	578.524,23 640.408,68	8.439	2	578.524,23 640.408,68	3	578.530,719 640.413,474	8.068	3	578.530,719 640.413,474	4	578.542,103 640.432,692	22.337
4	578.542,103 640.432,692	5	578.548,197 640.437,18	7.568	5	578.548,197 640.437,18	6	578.553,171 640.445,075	9.331	6	578.553,171 640.445,075	7	578.556,222 640.448,958	4.938
7	578.556,222 640.448,958	8	578.562,299 640.453,729	7.726	8	578.562,299 640.453,729	9	578.560,188 640.469,846	16.255	9	578.560,188 640.469,846	10	578.562,102 640.477,595	7.982

Punct început	X / Y	Punct sfârșit	X / Y	Lungime segment	Punct început	X / Y	Punct sfârșit	X / Y	Lungime segment	Punct început	X / Y	Punct sfârșit	X / Y	Lungime segment
10	578.562,102 640.477,595	11	578.566,411 640.483,56	7.359	11	578.566,411 640.483,56	12	578.573,866 640.489,575	9.579	12	578.573,866 640.489,575	13	578.588,41 640.505,664	21.688
13	578.588,41 640.505,664	14	578.602,986 640.529,197	27.681	14	578.602,986 640.529,197	15	578.623,229 640.542,026	23.966	15	578.623,229 640.542,026	16	578.637,597 640.555,938	20.0
16	578.637,597 640.555,938	17	578.649,456 640.569,284	17.854	17	578.649,456 640.569,284	18	578.657,248 640.576,634	10.712	18	578.657,248 640.576,634	19	578.659,546 640.583,424	7.168
19	578.659,546 640.583,424	20	578.663,478 640.595,041	12.264	20	578.663,478 640.595,041	21	578.666,561 640.598,78	4.846	21	578.666,561 640.598,78	22	578.671,601 640.602,194	6.087
22	578.671,601 640.602,194	23	578.672,26 640.602,64	0.796	23	578.672,26 640.602,64	24	578.682,548 640.609,61	12.427	24	578.682,548 640.609,61	25	578.678,903 640.611,993	4.355
25	578.678,903 640.611,993	26	578.660,167 640.597,536	23.665	26	578.660,167 640.597,536	27	578.648,181 640.578,951	22.115	27	578.648,181 640.578,951	28	578.631,663 640.576,221	16.742
28	578.631,663 640.576,221	29	578.616,836 640.561,978	20.56	29	578.616,836 640.561,978	30	578.614,81 640.551,143	11.023	30	578.614,81 640.551,143	31	578.609,745 640.545,515	7.572
31	578.609,745 640.545,515	32	578.588,528 640.534,653	23.836	32	578.588,528 640.534,653	33	578.584,4 640.519,515	15.691	33	578.584,4 640.519,515	34	578.581,02 640.509,24	10.817
34	578.581,02 640.509,24	35	578.574,881 640.507,199	6.469	35	578.574,881 640.507,199	36	578.567,923 640.496,004	13.181	36	578.567,923 640.496,004	37	578.559,099 640.491,361	9.971
37	578.559,099 640.491,361	38	578.551,275 640.468,648	24.023	38	578.551,275 640.468,648	39	578.547,707 640.453,769	15.301	39	578.547,707 640.453,769	40	578.533,675 640.437,35	21.598
40	578.533,675 640.437,35	41	578.530,919 640.430,862	7.049	41	578.530,919 640.430,862	42	578.523,976 640.421,115	11.967	42	578.523,976 640.421,115	43	578.517,807 640.420,663	6.186
43	578.517,807 640.420,663	44	578.521,824 640.413,787	7.963	44	578.521,824 640.413,787	1	578.517,442 640.403,666	11.029					

** Lungimile segmentelor sunt determinate în planul de proiecție Stereo 70 și sunt rotunjite la 1 milimetru.

*** Distanța dintre puncte este formată din segmente cumulate ce sunt mai mici decât valoarea 1 milimetru.

**DATE DESPRE IMOBILUL NR. 10433**

Oficiul de Cadastru și Publicitate Imobiliară NEAMT
Biroul de Cadastru și Publicitate Imobiliară Targu-Neamt

A. Partea I. Descrierea imobilului

TEREN Extravilan

Adresa: Jud. Neamt

Nr. Crt	Nr cadastral Nr. topografic	Suprafața* (mp)	Observații / Referințe
A1		3.749	Sector cadastral:57 Teren neimprejmuit;

B. Partea II. Proprietari și acte

Inscrieri privitoare la dreptul de proprietate și alte drepturi reale	Referințe
/	
Act Administrativ nr. 14220, din 14/09/2023 emis de Primăria Com. Pipirig;	
B1	A1
Inscrierea posesiei, drept de PROPRIETATE, dobandit prin Lege, cota actuala 1/1, cota initiala 1/1	
1) AVÎRVAREI MARIANA	

C. Partea III. SARCINI .

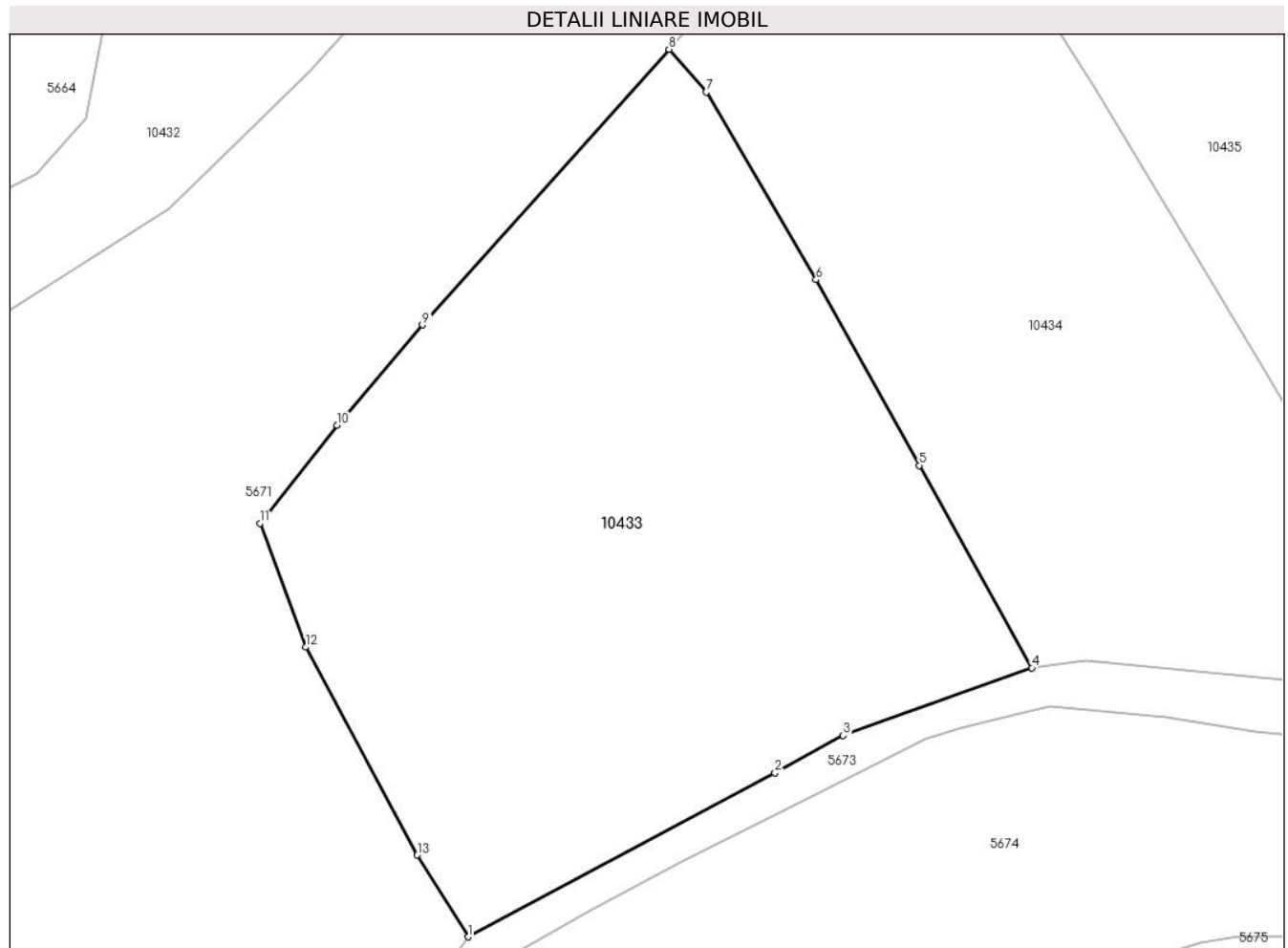
Inscrieri privind dezmembramintele dreptului de proprietate, drepturi reale de garanție și sarcini	Referințe
NU SUNT	

Anexa Nr. 1 La Partea I

Teren

Nr cadastral	Suprafața (mp)*	Observații / Referințe
	3.749	

* Suprafața este determinată în planul de proiecție Stereo 70.



Date referitoare la teren

Crt	Categorie folosință	Intravilan	Suprafața (mp)	Tarla	Parcelă	Nr. topo	Observații / Referințe
1	faneata	NU	3.749	-	-	-	

Lungime Segmente

1) Valorile lungimilor segmentelor sunt obținute din proiecție în plan.

Punct început	X / Y	Punct sfârșit	X / Y	Lungime segment (** (m)
1	578.653,682 640.467,958	2	578.684,938 640.484,623	35.421
2	578.684,938 640.484,623	3	578.691,853 640.488,417	7.887
3	578.691,853 640.488,417	4	578.711,061 640.495,313	20.408
4	578.711,061 640.495,313	5	578.699,605 640.515,889	23.55
5	578.699,605 640.515,889	6	578.689,093 640.534,769	21.609

Punct început	X / Y	Punct sfârșit	X / Y	Lungime segment (** (m)
6	578.689,093 640.534,769	7	578.677,934 640.553,843	22.098
7	578.677,934 640.553,843	8	578.674,122 640.558,188	5.78
8	578.674,122 640.558,188	9	578.649,038 640.530,172	37.605
9	578.649,038 640.530,172	10	578.640,329 640.519,969	13.414
10	578.640,329 640.519,969	11	578.632,509 640.510,008	12.664
11	578.632,509 640.510,008	12	578.637,169 640.497,414	13.428
12	578.637,169 640.497,414	13	578.648,516 640.476,286	23.982
13	578.648,516 640.476,286	1	578.653,682 640.467,958	9.8

** Lungimile segmentelor sunt determinate în planul de proiecție Stereo 70 și sunt rotunjite la 1 milimetru.

*** Distanța dintre puncte este formată din segmente cumulate ce sunt mai mici decât valoarea 1 milimetru.

**DATE DESPRE IMOBILUL NR. 10434**

Oficiul de Cadastru și Publicitate Imobiliară NEAMT
Biroul de Cadastru și Publicitate Imobiliară Targu-Neamt

A. Partea I. Descrierea imobilului

TEREN Extravilan

Adresa: Jud. Neamt

Nr. Crt	Nr cadastral Nr. topografic	Suprafața* (mp)	Observații / Referințe
A1		3.091	Sector cadastral:57 Teren neimprejmuit;

B. Partea II. Proprietari și acte

Inscrieri privitoare la dreptul de proprietate și alte drepturi reale	Referințe
/	
Act Administrativ nr. 14220, din 14/09/2023 emis de Primăria Com. Pipirig;	
B1	A1
Inscrierea posesiei, drept de PROPRIETATE, dobandit prin Lege, cota actuala 1/1, cota initiala 1/1	
1) GRĂMADĂ GHEORGHE	

C. Partea III. SARCINI .

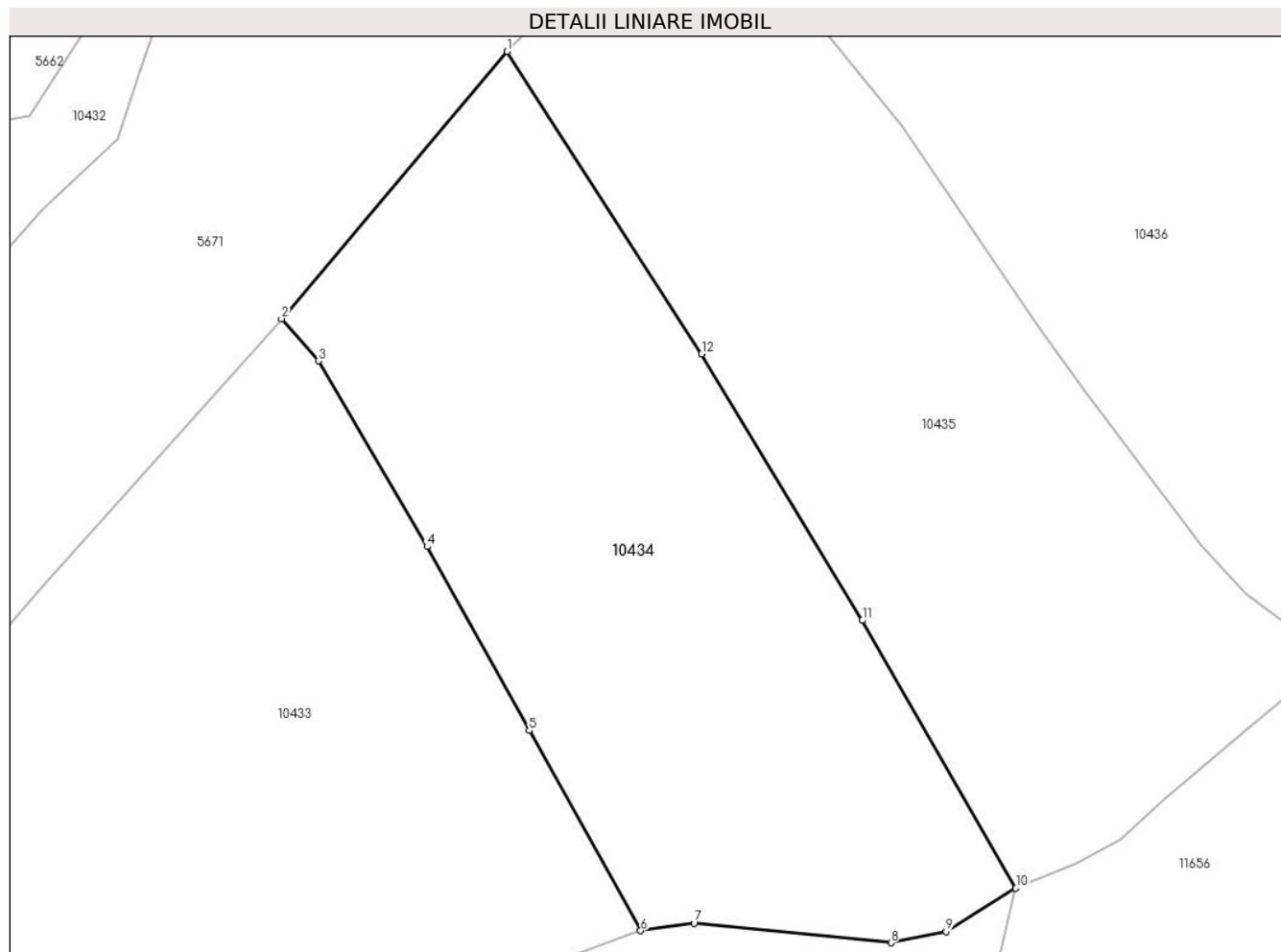
Inscrieri privind dezmembramintele dreptului de proprietate, drepturi reale de garanție și sarcini	Referințe
NU SUNT	

Anexa Nr. 1 La Partea I

Teren

Nr cadastral	Suprafața (mp)*	Observații / Referințe
	3.091	

* Suprafața este determinată în planul de proiecție Stereo 70.



Date referitoare la teren

Crt	Categorie folosință	Intravilan	Suprafața (mp)	Tarla	Parcelă	Nr. topo	Observații / Referințe
1	faneata	NU	3.091	-	-	-	

Lungime Segmente

1) Valorile lungimilor segmentelor sunt obținute din proiecție în plan.

Punct început	X / Y	Punct sfârșit	X / Y	Lungime segment (** (m)
1	578.697,32 640.585,636	2	578.674,122 640.558,188	35.938
2	578.674,122 640.558,188	3	578.677,934 640.553,843	5.78
3	578.677,934 640.553,843	4	578.689,093 640.534,769	22.098
4	578.689,093 640.534,769	5	578.699,605 640.515,889	21.609
5	578.699,605 640.515,889	6	578.711,061 640.495,313	23.55

Punct început	X / Y	Punct sfârșit	X / Y	Lungime segment (** (m)
6	578.711,061 640.495,313	7	578.716,548 640.496,089	5.542
7	578.716,548 640.496,089	8	578.736,786 640.494,085	20.337
8	578.736,786 640.494,085	9	578.742,457 640.495,246	5.789
9	578.742,457 640.495,246	10	578.749,631 640.499,682	8.435
10	578.749,631 640.499,682	11	578.733,854 640.527,195	31.716
11	578.733,854 640.527,195	12	578.717,304 640.554,567	31.986
12	578.717,304 640.554,567	1	578.697,32 640.585,636	36.941

** Lungimile segmentelor sunt determinate în planul de proiecție Stereo 70 și sunt rotunjite la 1 milimetru.

*** Distanța dintre puncte este formată din segmente cumulate ce sunt mai mici decât valoarea 1 milimetru.

**DATE DESPRE IMOBILUL NR. 10435**

Oficiul de Cadastru și Publicitate Imobiliară NEAMT
Biroul de Cadastru și Publicitate Imobiliară Targu-Neamt

A. Partea I. Descrierea imobilului

TEREN Extravilan

Adresa: Jud. Neamt

Nr. Crt	Nr cadastral Nr. topografic	Suprafața* (mp)	Observații / Referințe
A1		3.283	Sector cadastral:57 Teren neimprejmuit;

B. Partea II. Proprietari și acte

Inscrieri privitoare la dreptul de proprietate și alte drepturi reale		Referințe
/		
Act Normativ nr. 7, din 13/03/1996 emis de GUVERNUL ROMÂNIEI;		
B1	Inscrierea provizorie, drept de PROPRIETATE, dobandit prin Lege, cota actuala 1/1, cota initiala 1/1 1) COMUNA PIPIRIG, CIF:99999999999999, Proprietar neidentificat	A1

C. Partea III. SARCINI .

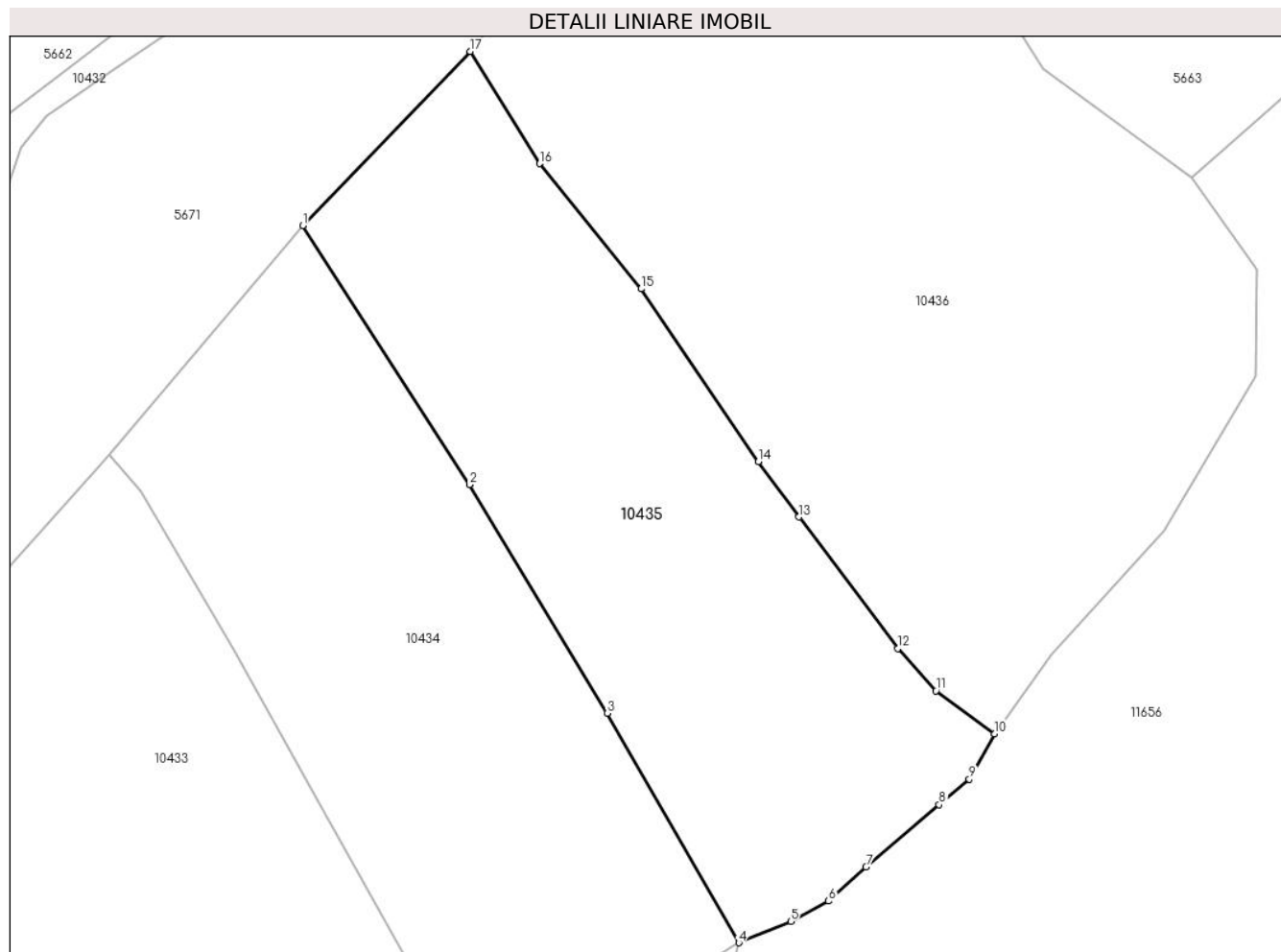
Inscrieri privind dezmembramintele dreptului de proprietate, drepturi reale de garanție și sarcini	Referințe
NU SUNT	

Anexa Nr. 1 La Partea I

Teren

Nr cadastral	Suprafața (mp)*	Observații / Referințe
	3.283	

* Suprafața este determinată în planul de proiecție Stereo 70.



Date referitoare la teren

Crt	Categorie folosință	Intravilan	Suprafața (mp)	Tarla	Parcelă	Nr. topo	Observații / Referințe
1	faneata	NU	3.283	-	-	-	

Lungime Segmente

1) Valorile lungimilor segmentelor sunt obținute din proiecție în plan.

Punct început	X / Y	Punct sfârșit	X / Y	Lungime segment (** (m)
1	578.697,32 640.585,636	2	578.717,304 640.554,567	36.941
2	578.717,304 640.554,567	3	578.733,854 640.527,195	31.986
3	578.733,854 640.527,195	4	578.749,631 640.499,682	31.716
4	578.749,631 640.499,682	5	578.755,852 640.502,251	6.731
5	578.755,852 640.502,251	6	578.760,411 640.504,665	5.159

Punct început	X / Y	Punct sfârșit	X / Y	Lungime segment (** (m)
6	578.760,411 640.504,665	7	578.764,903 640.508,778	6.091
7	578.764,903 640.508,778	8	578.773,66 640.516,218	11.491
8	578.773,66 640.516,218	9	578.777,279 640.519,293	4.749
9	578.777,279 640.519,293	10	578.780,32 640.524,709	6.211
10	578.780,32 640.524,709	11	578.773,293 640.529,883	8.726
11	578.773,293 640.529,883	12	578.768,693 640.534,936	6.833
12	578.768,693 640.534,936	13	578.756,831 640.550,703	19.731
13	578.756,831 640.550,703	14	578.751,972 640.557,34	8.226
14	578.751,972 640.557,34	15	578.737,897 640.578,036	25.029
15	578.737,897 640.578,036	16	578.725,726 640.593,046	19.324
16	578.725,726 640.593,046	17	578.717,411 640.606,494	15.811
17	578.717,411 640.606,494	1	578.697,32 640.585,636	28.96

** Lungimile segmentelor sunt determinate în planul de proiecție Stereo 70 și sunt rotunjite la 1 milimetru.

*** Distanța dintre puncte este formată din segmente cumulate ce sunt mai mici decât valoarea 1 milimetru.

**DATE DESPRE IMOBILUL NR. 10436**

Oficiul de Cadastru și Publicitate Imobiliară NEAMT
Biroul de Cadastru și Publicitate Imobiliară Targu-Neamt

A. Partea I. Descrierea imobilului

TEREN Extravilan

Adresa: Jud. Neamt

Nr. Crt	Nr cadastral Nr. topografic	Suprafața* (mp)	Observații / Referințe
A1		5.795	Sector cadastral:57 Teren neimprejmuit;

B. Partea II. Proprietari și acte

Inscrieri privitoare la dreptul de proprietate și alte drepturi reale	Referințe
/	
Act Administrativ nr. 14220, din 14/09/2023 emis de Primăria Com. Pipirig;	
B1	A1
Inscrierea posesiei, drept de PROPRIETATE, dobandit prin Lege, cota actuala 1/1, cota initiala 1/1	
1) BĂBOI NICULINA	

C. Partea III. SARCINI .

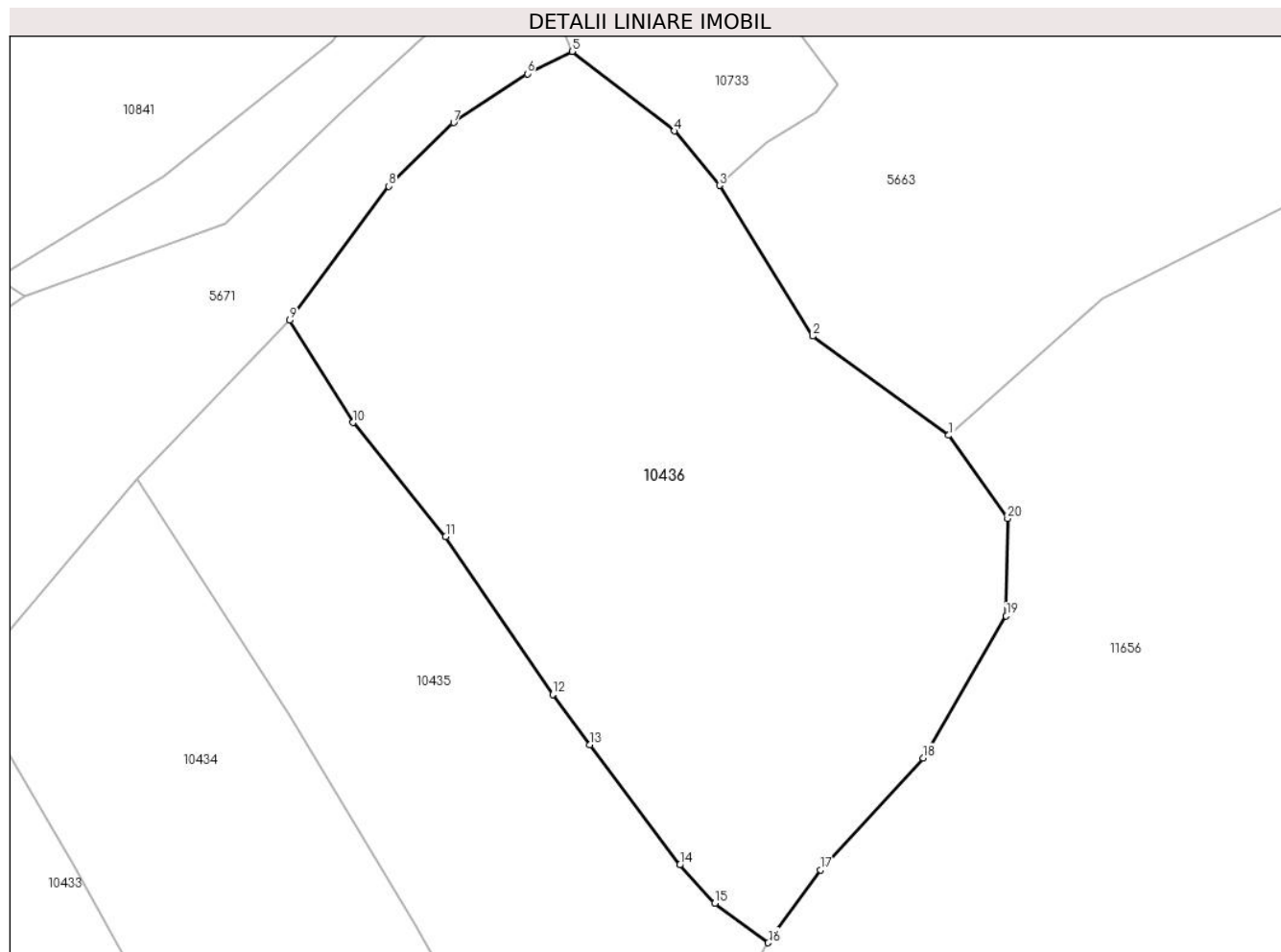
Inscrieri privind dezmembramintele dreptului de proprietate, drepturi reale de garanție și sarcini	Referințe
NU SUNT	

Anexa Nr. 1 La Partea I

Teren

Nr cadastral	Suprafața (mp)*	Observații / Referințe
	5.795	

* Suprafața este determinată în planul de proiecție Stereo 70.



Date referitoare la teren

Crt	Categorie folosință	Intravilan	Suprafața (mp)	Tarla	Parcelă	Nr. topo	Observații / Referințe
1	faneata	NU	5.795	-	-	-	

Lungime Segmente

1) Valorile lungimilor segmentelor sunt obținute din proiecție în plan.

Punct început	X / Y	Punct sfârșit	X / Y	Lungime segment (** (m)
1	578.804,041 640.591,355	2	578.786,186 640.604,399	22.112
2	578.786,186 640.604,399	3	578.773,904 640.624,19	23.292
3	578.773,904 640.624,19	4	578.767,964 640.631,325	9.284
4	578.767,964 640.631,325	5	578.754,537 640.641,786	17.021
5	578.754,537 640.641,786	6	578.748,65 640.638,855	6.576

Punct început	X / Y	Punct sfârșit	X / Y	Lungime segment (** (m)
6	578.748,65 640.638,855	7	578.738,97 640.632,435	11.615
7	578.738,97 640.632,435	8	578.730,398 640.624,088	11.965
8	578.730,398 640.624,088	9	578.717,411 640.606,494	21.868
9	578.717,411 640.606,494	10	578.725,726 640.593,046	15.811
10	578.725,726 640.593,046	11	578.737,897 640.578,036	19.324
11	578.737,897 640.578,036	12	578.751,972 640.557,34	25.029
12	578.751,972 640.557,34	13	578.756,831 640.550,703	8.226
13	578.756,831 640.550,703	14	578.768,693 640.534,936	19.731
14	578.768,693 640.534,936	15	578.773,293 640.529,883	6.833
15	578.773,293 640.529,883	16	578.780,32 640.524,709	8.726
16	578.780,32 640.524,709	17	578.787,203 640.534,291	11.798
17	578.787,203 640.534,291	18	578.800,673 640.548,99	19.937
18	578.800,673 640.548,99	19	578.811,608 640.567,629	21.61
19	578.811,608 640.567,629	20	578.811,788 640.580,416	12.788
20	578.811,788 640.580,416	1	578.804,041 640.591,355	13.404

** Lungimile segmentelor sunt determinate în planul de proiecție Stereo 70 și sunt rotunjite la 1 milimetru.

*** Distanța dintre puncte este formată din segmente cumulate ce sunt mai mici decât valoarea 1 milimetru.

**DATE DESPRE IMOBILUL NR. 10437**

Oficiul de Cadastru și Publicitate Imobiliară NEAMT
Biroul de Cadastru și Publicitate Imobiliară Targu-Neamt

A. Partea I. Descrierea imobilului

TEREN Extravilan

Adresa: Jud. Neamt

Nr. Crt	Nr cadastral Nr. topografic	Suprafața* (mp)	Observații / Referințe
A1		7.400	Sector cadastral:57 Teren neimprejmuit;

B. Partea II. Proprietari și acte

Inscrieri privitoare la dreptul de proprietate și alte drepturi reale	Referințe
/	
Act Normativ nr. 7, din 13/03/1996 emis de GUVERNUL ROMÂNIEI;	
B1	Inscrierea provizorie, drept de PROPRIETATE, dobandit prin Lege, cota actuala 1/1, cota initiala 1/1
	1) COMUNA PIPIRIG, CIF:99999999999999, Proprietar neidentificat

C. Partea III. SARCINI .

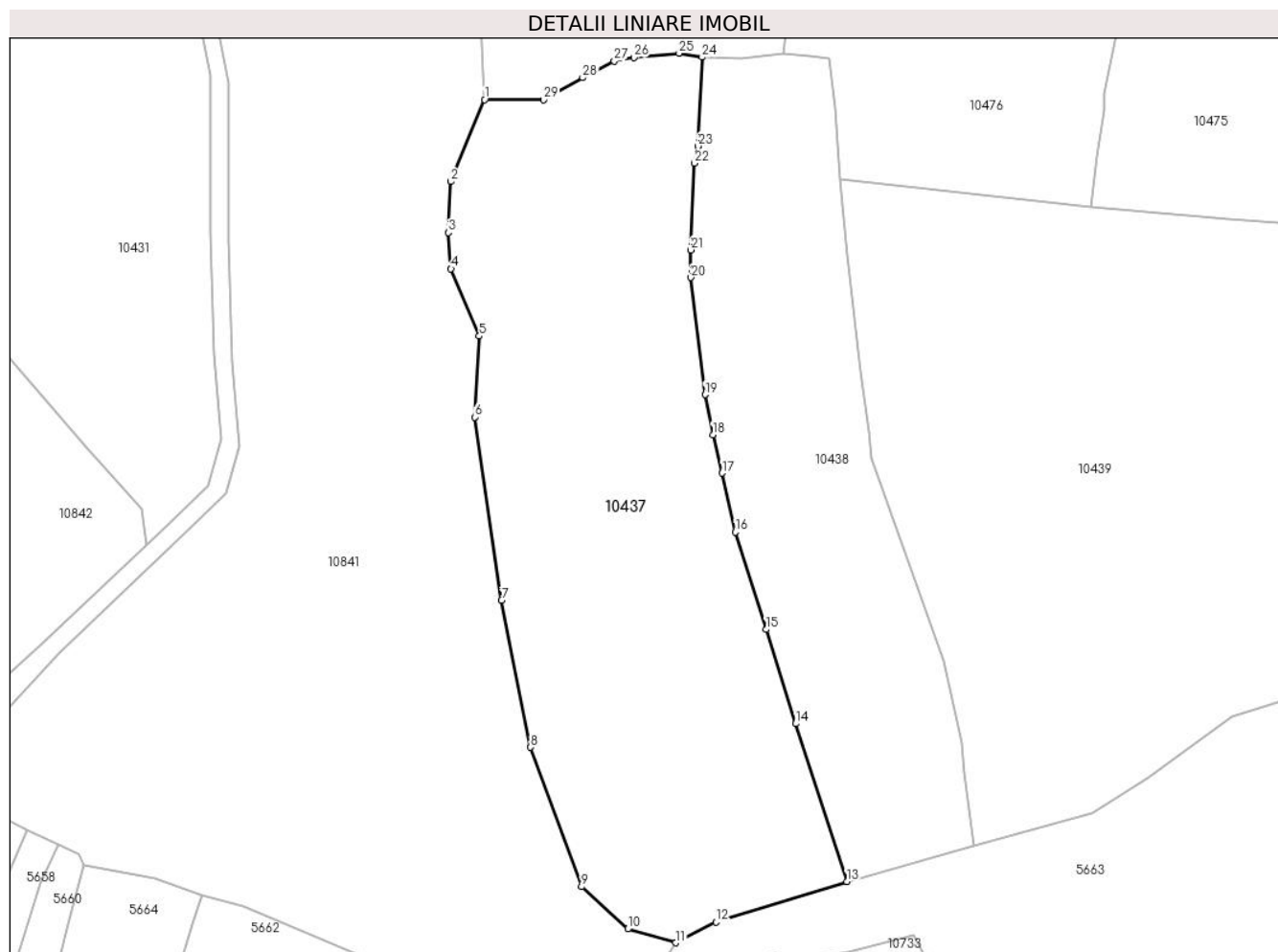
Inscrieri privind dezmembramintele dreptului de proprietate, drepturi reale de garanție și sarcini	Referințe
NU SUNT	

Anexa Nr. 1 La Partea I

Teren

Nr cadastral	Suprafața (mp)*	Observații / Referințe
	7.400	

* Suprafața este determinată în planul de proiecție Stereo 70.



Date referitoare la teren

Crt	Categorie folosință	Intravilan	Suprafața (mp)	Tarla	Parcelă	Nr. topo	Observații / Referințe
1	faneata	NU	7.400	-	-	-	

Lungime Segmente

1) Valorile lungimilor segmentelor sunt obținute din proiecție în plan.

Punct început	X / Y	Punct sfârșit	X / Y	Lungime segment (** (m)
1	578.693,853 640.813,251	2	578.687,423 640.797,766	16.767
3	578.687,031 640.788,121	4	578.687,499 640.781,279	6.858
5	578.692,869 640.768,552	6	578.691,972 640.753,219	15.359
7	578.697,082 640.718,575	8	578.702,54 640.690,795	28.311
9	578.712,21 640.664,431	10	578.720,956 640.656,473	11.825

Punct început	X / Y	Punct sfârșit	X / Y	Lungime segment (** (m)
2	578.687,423 640.797,766	3	578.687,031 640.788,121	9.653
4	578.687,499 640.781,279	5	578.692,869 640.768,552	13.814
6	578.691,972 640.753,219	7	578.697,082 640.718,575	35.019
8	578.702,54 640.690,795	9	578.712,21 640.664,431	28.081
10	578.720,956 640.656,473	11	578.730,044 640.653,849	9.459

Punct început	X / Y	Punct sfârșit	X / Y	Lungime segment (** (m))
11	578.730,044 640.653,849	12	578.737,657 640.657,748	8.553
13	578.762,388 640.665,42	14	578.752,69 640.695,264	31.38
15	578.747,129 640.713,084	16	578.741,323 640.731,485	19.295
17	578.738,814 640.742,647	18	578.737,041 640.749,877	7.444
19	578.735,551 640.757,452	20	578.732,897 640.779,608	22.314
21	578.732,819 640.784,834	22	578.733,59 640.801,24	16.424
23	578.734,19 640.804,467	24	578.734,999 640.821,277	16.829
25	578.730,652 640.822,015	26	578.722,096 640.821,176	8.597
27	578.718,395 640.820,534	28	578.712,427 640.817,39	6.745
29	578.705,015 640.813,205	1	578.693,853 640.813,251	11.162

Punct început	X / Y	Punct sfârșit	X / Y	Lungime segment (** (m))
12	578.737,657 640.657,748	13	578.762,388 640.665,42	25.894
14	578.752,69 640.695,264	15	578.747,129 640.713,084	18.668
16	578.741,323 640.731,485	17	578.738,814 640.742,647	11.441
18	578.737,041 640.749,877	19	578.735,551 640.757,452	7.72
20	578.732,897 640.779,608	21	578.732,819 640.784,834	5.227
22	578.733,59 640.801,24	23	578.734,19 640.804,467	3.282
24	578.734,999 640.821,277	25	578.730,652 640.822,015	4.409
26	578.722,096 640.821,176	27	578.718,395 640.820,534	3.756
28	578.712,427 640.817,39	29	578.705,015 640.813,205	8.512

** Lungimile segmentelor sunt determinate în planul de proiecție Stereo 70 și sunt rotunjite la 1 milimetru.

*** Distanța dintre puncte este formată din segmente cumulate ce sunt mai mici decât valoarea 1 milimetru.

**DATE DESPRE IMOBILUL NR. 10438**

Oficiul de Cadastru și Publicitate Imobiliară NEAMT
Biroul de Cadastru și Publicitate Imobiliară Targu-Neamt

A. Partea I. Descrierea imobilului

TEREN Extravilan

Adresa: Jud. Neamt

Nr. Crt	Nr cadastral Nr. topografic	Suprafața* (mp)	Observații / Referințe
A1		4.456	Sector cadastral:57 Teren neimprejmuit;

B. Partea II. Proprietari și acte

Inscrieri privitoare la dreptul de proprietate și alte drepturi reale		Referințe
/		
Act Normativ nr. 7, din 13/03/1996 emis de GUVERNUL ROMÂNIEI;		
B1	Inscrierea provizorie, drept de PROPRIETATE, dobandit prin Lege, cota actuala 1/1, cota initiala 1/1 1) COMUNA PIPIRIG, CIF:99999999999999, Proprietar neidentificat	A1

C. Partea III. SARCINI .

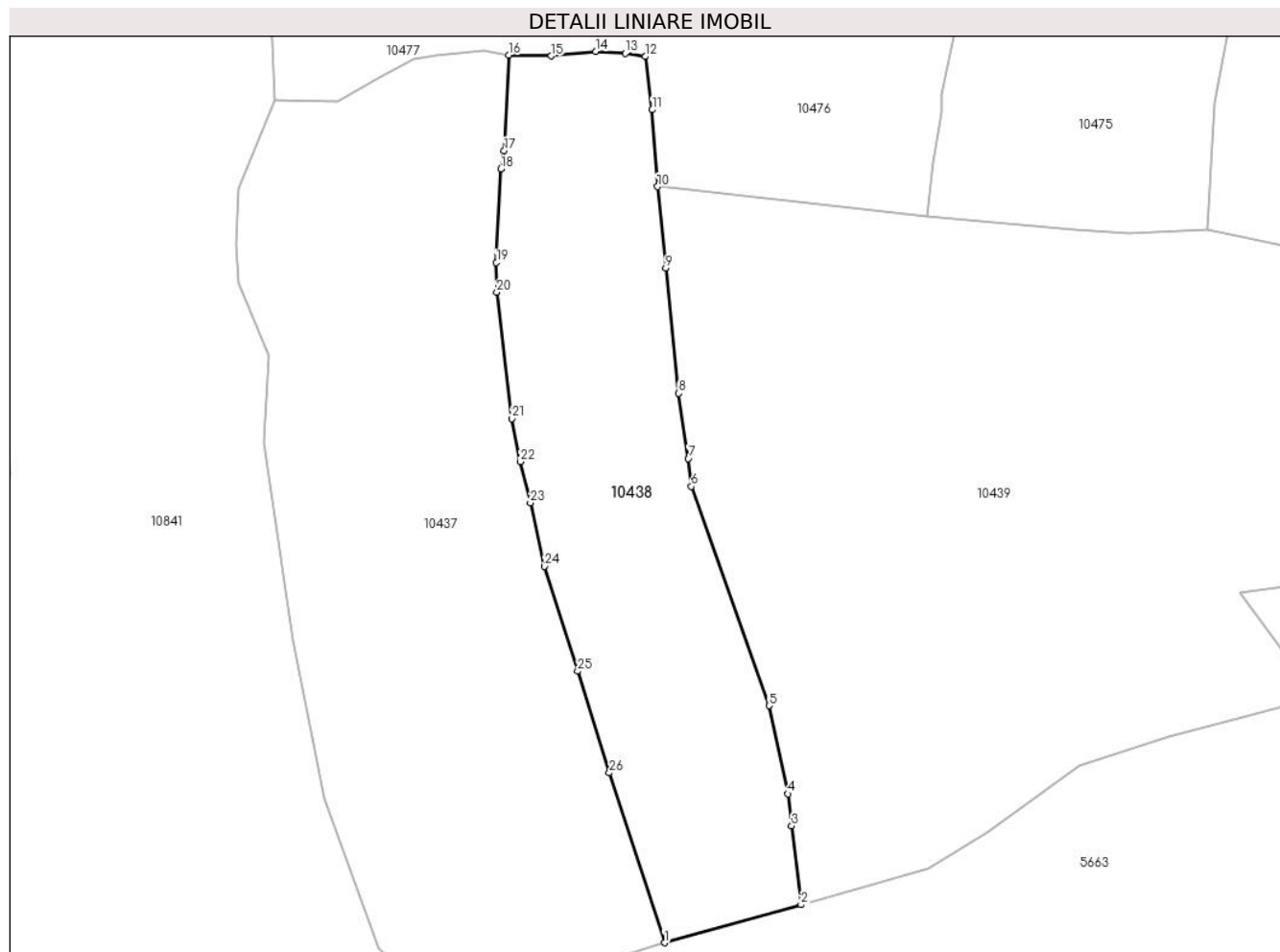
Inscrieri privind dezmembramintele dreptului de proprietate, drepturi reale de garanție și sarcini	Referințe
NU SUNT	

Anexa Nr. 1 La Partea I

Teren

Nr cadastral	Suprafața (mp)*	Observații / Referințe
	4.456	

* Suprafața este determinată în planul de proiecție Stereo 70.



Date referitoare la teren

Crt	Categorie folosință	Intravilan	Suprafața (mp)	Tarla	Parcelă	Nr. topo	Observații / Referințe
1	faneata	NU	4.456	-	-	-	

Lungime Segmente

1) Valorile lungimilor segmentelor sunt obținute din proiecție în plan.

Punct început	X / Y	Punct sfârșit	X / Y	Lungime segment (** (m)
1	578.762,388 640.665,42	2	578.786,377 640.672,105	24.903
3	578.784,72 640.685,941	4	578.784,111 640.691,555	5.647
5	578.780,764 640.707,038	6	578.767,096 640.745,542	40.858
7	578.766,582 640.750,442	8	578.764,89 640.761,876	11.559
9	578.762,574 640.783,865	10	578.761,157 640.798,151	14.356

Punct început	X / Y	Punct sfârșit	X / Y	Lungime segment (** (m)
2	578.786,377 640.672,105	3	578.784,72 640.685,941	13.935
4	578.784,111 640.691,555	5	578.780,764 640.707,038	15.841
6	578.767,096 640.745,542	7	578.766,582 640.750,442	4.927
8	578.764,89 640.761,876	9	578.762,574 640.783,865	22.111
10	578.761,157 640.798,151	11	578.760,229 640.811,668	13.549

Punct început	X / Y	Punct sfârșit	X / Y	Lungime segment (** (m)	Punct început	X / Y	Punct sfârșit	X / Y	Lungime segment (** (m)
11	578.760,229 640.811,668	12	578.758,966 640.821,004	9.421	12	578.758,966 640.821,004	13	578.755,484 640.821,553	3.525
13	578.755,484 640.821,553	14	578.750,284 640.821,903	5.212	14	578.750,284 640.821,903	15	578.742,477 640.821,115	7.847
15	578.742,477 640.821,115	16	578.734,999 640.821,277	7.48	16	578.734,999 640.821,277	17	578.734,19 640.804,467	16.829
17	578.734,19 640.804,467	18	578.733,59 640.801,24	3.282	18	578.733,59 640.801,24	19	578.732,819 640.784,834	16.424
19	578.732,819 640.784,834	20	578.732,897 640.779,608	5.227	20	578.732,897 640.779,608	21	578.735,551 640.757,452	22.314
21	578.735,551 640.757,452	22	578.737,041 640.749,877	7.72	22	578.737,041 640.749,877	23	578.738,814 640.742,647	7.444
23	578.738,814 640.742,647	24	578.741,323 640.731,485	11.441	24	578.741,323 640.731,485	25	578.747,129 640.713,084	19.295
25	578.747,129 640.713,084	26	578.752,69 640.695,264	18.668	26	578.752,69 640.695,264	1	578.762,388 640.665,42	31.38

** Lungimile segmentelor sunt determinate în planul de proiecție Stereo 70 și sunt rotunjite la 1 milimetru.

*** Distanța dintre puncte este formată din segmente cumulate ce sunt mai mici decât valoarea 1 milimetru.

**DATE DESPRE IMOBILUL NR. 10439**

Oficiul de Cadastru și Publicitate Imobiliară NEAMT
Biroul de Cadastru și Publicitate Imobiliară Targu-Neamt

A. Partea I. Descrierea imobilului

TEREN Extravilan

Adresa: Jud. Neamt

Nr. Crt	Nr cadastral Nr. topografic	Suprafața* (mp)	Observații / Referințe
A1		11.319	Sector cadastral:57 Teren neimprejmuit;

B. Partea II. Proprietari și acte

Inscrieri privitoare la dreptul de proprietate și alte drepturi reale		Referințe
/		
Act Administrativ nr. 14220, din 14/09/2023 emis de Primăria Com. Pipirig;		
B1	Inscrierea posesiei, drept de PROPRIETATE, dobandit prin Lege, cota actuala 1/1, cota initiala 1/1 1) DOLHESCU IOAN 2) DOLHESCU MIRELA	A1

C. Partea III. SARCINI .

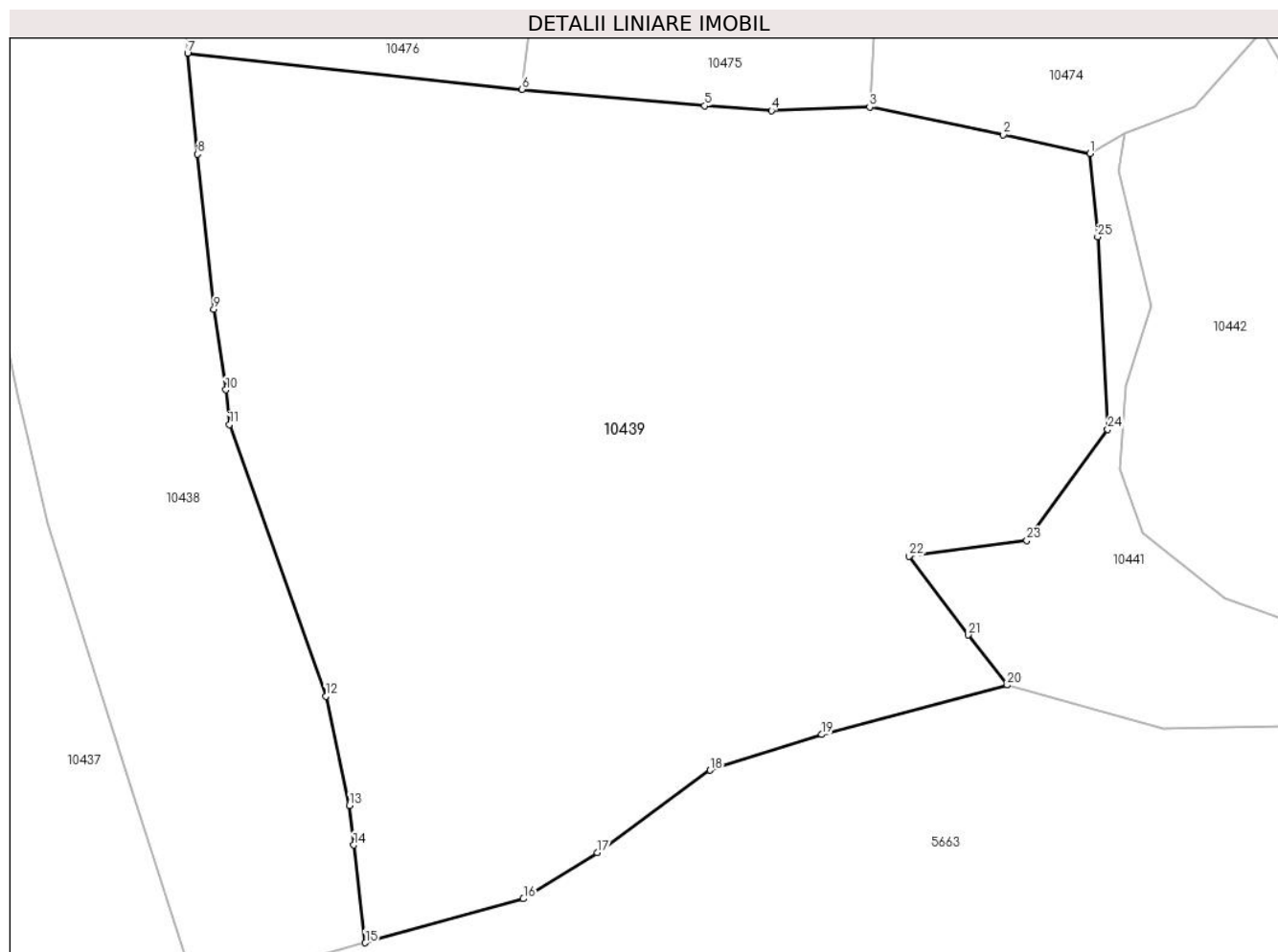
Inscrieri privind dezmembramintele dreptului de proprietate, drepturi reale de garanție și sarcini	Referințe
NU SUNT	

Anexa Nr. 1 La Partea I

Teren

Nr cadastral	Suprafața (mp)*	Observații / Referințe
	11.319	

* Suprafața este determinată în planul de proiecție Stereo 70.



Date referitoare la teren

Crt	Categorie folosință	Intravilan	Suprafața (mp)	Tarla	Parcelă	Nr. topo	Observații / Referințe
1	faneata	NU	11.319	-	-	-	

Lungime Segmente

1) Valorile lungimilor segmentelor sunt obținute din proiecție în plan.

Punct început	X / Y	Punct sfârșit	X / Y	Lungime segment (** (m)
1	578.889,104 640.783,976	2	578.876,86 640.786,577	12.517
3	578.857,879 640.790,513	4	578.843,985 640.790,019	13.903
5	578.834,471 640.790,704	6	578.808,599 640.793,041	25.977
7	578.761,157 640.798,151	8	578.762,574 640.783,865	14.356
9	578.764,89 640.761,876	10	578.766,582 640.750,442	11.559

Punct început	X / Y	Punct sfârșit	X / Y	Lungime segment (** (m)
2	578.876,86 640.786,577	3	578.857,879 640.790,513	19.385
4	578.843,985 640.790,019	5	578.834,471 640.790,704	9.539
6	578.808,599 640.793,041	7	578.761,157 640.798,151	47.716
8	578.762,574 640.783,865	9	578.764,89 640.761,876	22.111
10	578.766,582 640.750,442	11	578.767,096 640.745,542	4.927

Punct început	X / Y	Punct sfârșit	X / Y	Lungime segment (** (m)
11	578.767,096 640.745,542	12	578.780,764 640.707,038	40.858
13	578.784,111 640.691,555	14	578.784,72 640.685,941	5.647
15	578.786,377 640.672,105	16	578.808,777 640.678,347	23.253
17	578.819,263 640.684,868	18	578.835,268 640.696,563	19.823
19	578.851,094 640.701,616	20	578.877,396 640.708,615	27.217
21	578.871,835 640.715,718	22	578.863,486 640.726,858	13.921
23	578.880,173 640.729,127	24	578.891,654 640.744,847	19.466
25	578.890,223 640.772,128	1	578.889,104 640.783,976	11.901

Punct început	X / Y	Punct sfârșit	X / Y	Lungime segment (** (m)
12	578.780,764 640.707,038	13	578.784,111 640.691,555	15.841
14	578.784,72 640.685,941	15	578.786,377 640.672,105	13.935
16	578.808,777 640.678,347	17	578.819,263 640.684,868	12.348
18	578.835,268 640.696,563	19	578.851,094 640.701,616	16.613
20	578.877,396 640.708,615	21	578.871,835 640.715,718	9.021
22	578.863,486 640.726,858	23	578.880,173 640.729,127	16.841
24	578.891,654 640.744,847	25	578.890,223 640.772,128	27.319

** Lungimile segmentelor sunt determinate în planul de proiecție Stereo 70 și sunt rotunjite la 1 milimetru.

*** Distanța dintre puncte este formată din segmente cumulate ce sunt mai mici decât valoarea 1 milimetru.

**DATE DESPRE IMOBILUL NR. 10440**

Oficiul de Cadastru și Publicitate Imobiliară NEAMT
Biroul de Cadastru și Publicitate Imobiliară Targu-Neamt

A. Partea I. Descrierea imobilului

TEREN Extravilan

Adresa: Jud. Neamt

Nr. Crt	Nr cadastral Nr. topografic	Suprafața* (mp)	Observații / Referințe
A1		5.458	Sector cadastral:57 Teren neimprejmuit;

B. Partea II. Proprietari și acte

Inscrieri privitoare la dreptul de proprietate și alte drepturi reale		Referințe
/		
Act Administrativ nr. 14220, din 14/09/2023 emis de PRIMARIA COMUNEI PIPIRIG;		
B1	Inscrierea posesiei, drept de PROPRIETATE, dobandit prin Lege, cota actuala 1/1, cota initiala 1/1 1) BICAJANU VASILE	A1

C. Partea III. SARCINI .

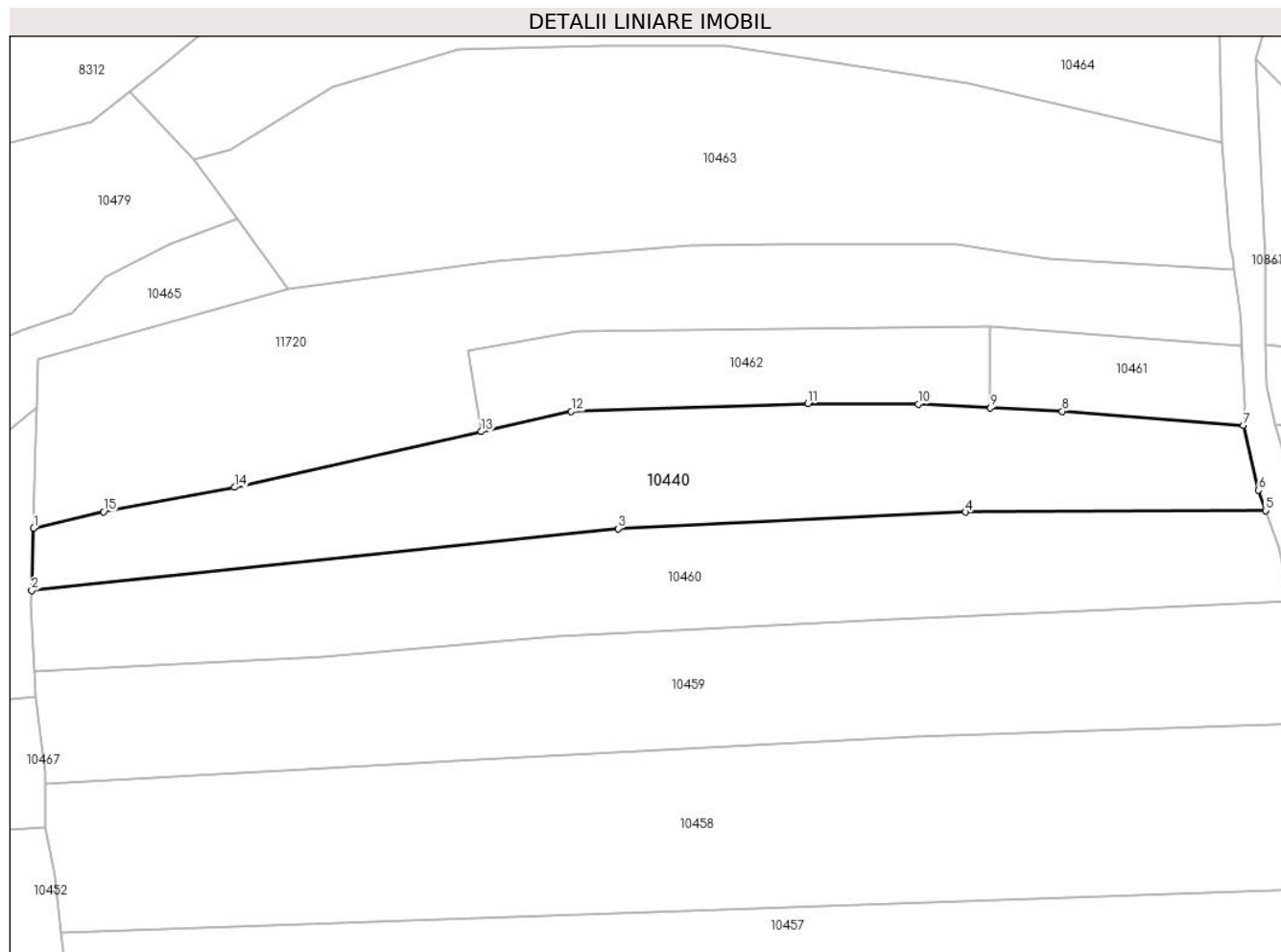
Inscrieri privind dezmembramintele dreptului de proprietate, drepturi reale de garanție și sarcini	Referințe
NU SUNT	

Anexa Nr. 1 La Partea I

Teren

Nr cadastral	Suprafața (mp)*	Observații / Referințe
	5.458	

* Suprafața este determinată în planul de proiecție Stereo 70.



Date referitoare la teren

Crt	Categorie folosință	Intravilan	Suprafața (mp)	Tarla	Parcelă	Nr. topo	Observații / Referințe
1	faneata	NU	5.458	-	-	-	

Lungime Segmente

1) Valorile lungimilor segmentelor sunt obținute din proiecție în plan.

Punct început	X / Y	Punct sfârșit	X / Y	Lungime segment (** (m)
1	579.360,507 641.054,856	2	579.360,063 641.041,736	13.128
2	579.360,063 641.041,736	3	579.484,077 641.054,795	124.7
3	579.484,077 641.054,795	4	579.557,586 641.058,301	73.593
4	579.557,586 641.058,301	5	579.621,027 641.058,613	63.442
5	579.621,027 641.058,613	6	579.619,499 641.062,907	4.558

Punct început	X / Y	Punct sfârșit	X / Y	Lungime segment (** (m)
6	579.619,499 641.062,907	7	579.616,349 641.076,583	14.034
7	579.616,349 641.076,583	8	579.577,975 641.079,594	38.492
8	579.577,975 641.079,594	9	579.562,763 641.080,341	15.23
9	579.562,763 641.080,341	10	579.547,551 641.081,087	15.23
10	579.547,551 641.081,087	11	579.524,172 641.081,178	23.379
11	579.524,172 641.081,178	12	579.474,185 641.079,597	50.012
12	579.474,185 641.079,597	13	579.455,148 641.075,295	19.517
13	579.455,148 641.075,295	14	579.403,029 641.063,517	53.433
14	579.403,029 641.063,517	15	579.375,254 641.058,365	28.249
15	579.375,254 641.058,365	1	579.360,507 641.054,856	15.159

** Lungimile segmentelor sunt determinate în planul de proiecție Stereo 70 și sunt rotunjite la 1 milimetru.

*** Distanța dintre puncte este formată din segmente cumulate ce sunt mai mici decât valoarea 1 milimetru.

**DATE DESPRE IMOBILUL NR. 10441**

Oficiul de Cadastru și Publicitate Imobiliară NEAMT
 Biroul de Cadastru și Publicitate Imobiliară Targu-Neamt

A. Partea I. Descrierea imobilului

TEREN Extravilan

Adresa: Jud. Neamt

Nr. Crt	Nr cadastral Nr. topografic	Suprafața* (mp)	Observații / Referințe
A1		1.708	Sector cadastral:57 Teren neimprejmuit;

B. Partea II. Proprietari și acte

Inscrieri privitoare la dreptul de proprietate și alte drepturi reale		Referințe
/		
Act Normativ nr. 7, din 13/03/1996 emis de GUVERNUL ROMÂNIEI;		
B1	Inscrierea provizorie, drept de PROPRIETATE, dobandit prin Lege, cota actuala 1/1, cota initiala 1/1 1) COMUNA PIPIRIG, CIF:99999999999999, Proprietar neidentificat	A1

C. Partea III. SARCINI .

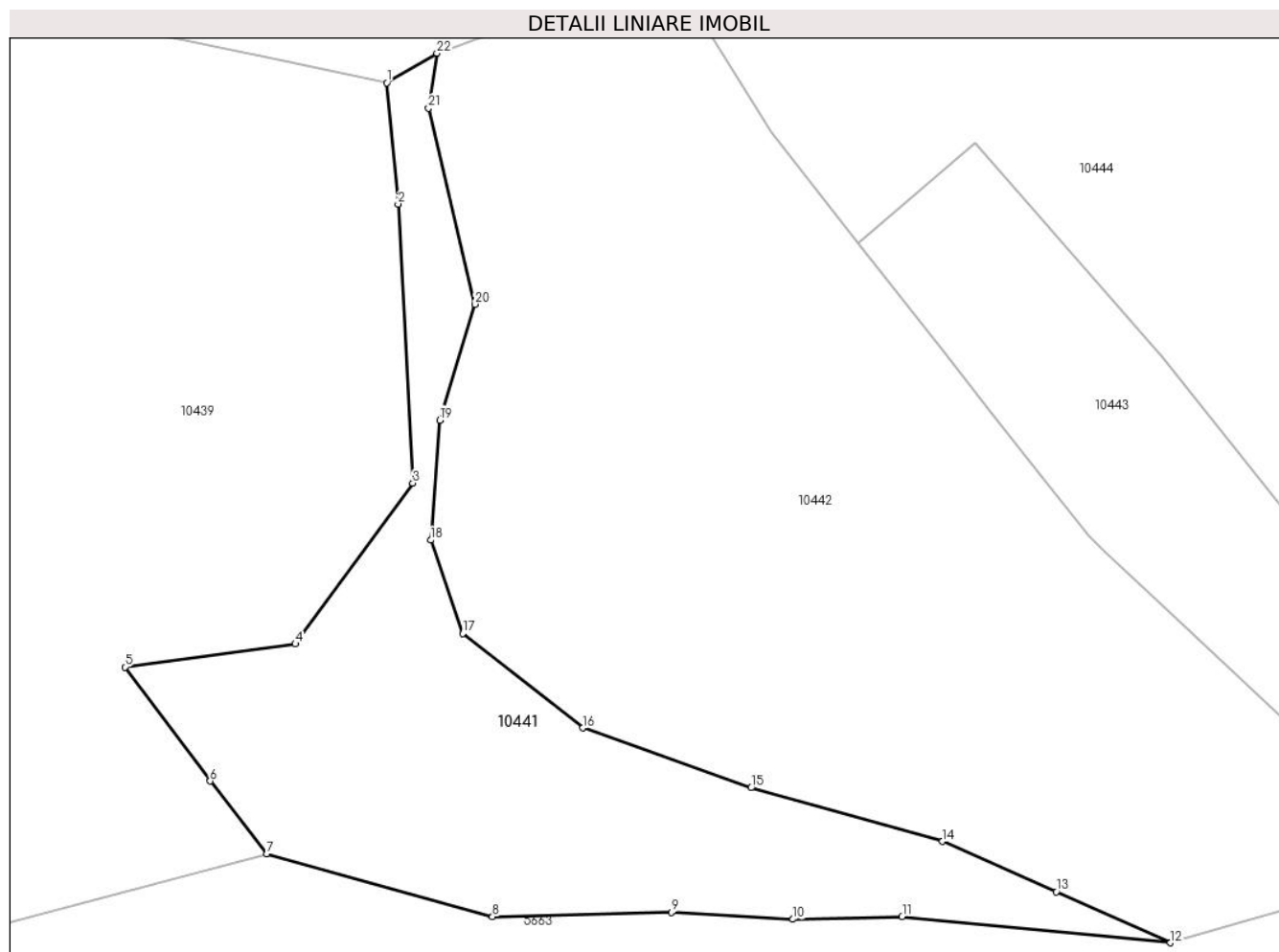
Inscrieri privind dezmembramintele dreptului de proprietate, drepturi reale de garanție și sarcini	Referințe
NU SUNT	

Anexa Nr. 1 La Partea I

Teren

Nr cadastral	Suprafața (mp)*	Observații / Referințe
	1.708	

* Suprafața este determinată în planul de proiecție Stereo 70.



Date referitoare la teren

Crt	Categorie folosință	Intra vilan	Suprafața (mp)	Tarla	Parcelă	Nr. topo	Observații / Referințe
1	faneata	NU	1.708	-	-	-	

Lungime Segmente

1) Valorile lungimilor segmentelor sunt obținute din proiecție în plan.

Punct început	X / Y	Punct sfârșit	X / Y	Lungime segment (** (m)
1	578.889,104 640.783,976	2	578.890,223 640.772,128	11.901
3	578.891,654 640.744,847	4	578.880,173 640.729,127	19.466
5	578.863,486 640.726,858	6	578.871,835 640.715,718	13.921
7	578.877,396 640.708,615	8	578.899,449 640.702,459	22.896
9	578.916,935 640.702,871	10	578.928,848 640.702,208	11.931

Punct început	X / Y	Punct sfârșit	X / Y	Lungime segment (** (m)
2	578.890,223 640.772,128	3	578.891,654 640.744,847	27.319
4	578.880,173 640.729,127	5	578.863,486 640.726,858	16.841
6	578.871,835 640.715,718	7	578.877,396 640.708,615	9.021
8	578.899,449 640.702,459	9	578.916,935 640.702,871	17.491
10	578.928,848 640.702,208	11	578.939,516 640.702,49	10.672

Punct început	X / Y	Punct sfârșit	X / Y	Lungime segment (** (m)
11	578.939,516 640.702,49	12	578.965,775 640.699,913	26.385
13	578.954,615 640.704,901	14	578.943,476 640.709,82	12.177
15	578.924,738 640.715,066	16	578.908,294 640.720,913	17.453
17	578.896,545 640.730,135	18	578.893,396 640.739,268	9.661
19	578.894,282 640.750,998	20	578.897,75 640.762,324	11.845
21	578.893,196 640.781,511	22	578.894,007 640.786,866	5.416

Punct început	X / Y	Punct sfârșit	X / Y	Lungime segment (** (m)
12	578.965,775 640.699,913	13	578.954,615 640.704,901	12.224
14	578.943,476 640.709,82	15	578.924,738 640.715,066	19.458
16	578.908,294 640.720,913	17	578.896,545 640.730,135	14.936
18	578.893,396 640.739,268	19	578.894,282 640.750,998	11.763
20	578.897,75 640.762,324	21	578.893,196 640.781,511	19.72
22	578.894,007 640.786,866	1	578.889,104 640.783,976	5.691

** Lungimile segmentelor sunt determinate în planul de proiecție Stereo 70 și sunt rotunjite la 1 milimetru.

*** Distanța dintre puncte este formată din segmente cumulate ce sunt mai mici decât valoarea 1 milimetru.

**DATE DESPRE IMOBILUL NR. 10442**

Oficiul de Cadastru și Publicitate Imobiliară NEAMT
Biroul de Cadastru și Publicitate Imobiliară Targu-Neamt

A. Partea I. Descrierea imobilului

TEREN Extravilan

Adresa: Jud. Neamt

Nr. Crt	Nr cadastral Nr. topografic	Suprafața* (mp)	Observații / Referințe
A1		4.395	Sector cadastral:57 Teren neimprejmuit;

B. Partea II. Proprietari și acte

Inscrieri privitoare la dreptul de proprietate și alte drepturi reale	Referințe
/	
Act Normativ nr. 7, din 13/03/1996 emis de GUVERNUL ROMÂNIEI;	
B1	Inscrierea provizorie, drept de PROPRIETATE, dobandit prin Lege, cota actuala 1/1, cota initiala 1/1
	1) COMUNA PIPIRIG, CIF:99999999999999, Proprietar neidentificat

C. Partea III. SARCINI .

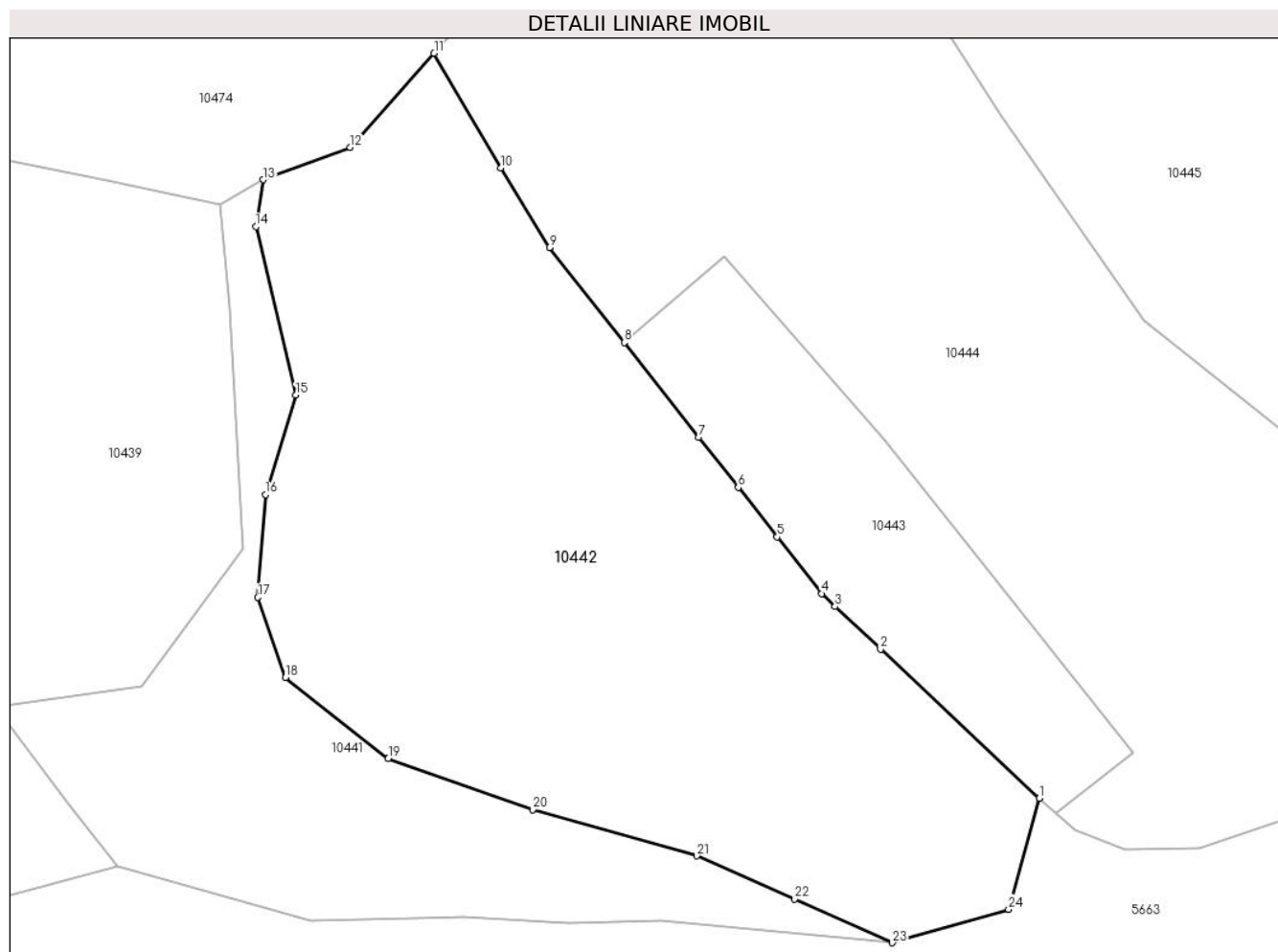
Inscrieri privind dezmembramintele dreptului de proprietate, drepturi reale de garanție și sarcini	Referințe
NU SUNT	

Anexa Nr. 1 La Partea I

Teren

Nr cadastral	Suprafața (mp)*	Observații / Referințe
	4.395	

* Suprafața este determinată în planul de proiecție Stereo 70.



Date referitoare la teren

Crt	Categorie folosință	Intravilan	Suprafața (mp)	Tarla	Parcelă	Nr. topo	Observații / Referințe
1	faneata	NU	4.395	-	-	-	

Lungime Segmente

1) Valorile lungimilor segmentelor sunt obținute din proiecție în plan.

Punct început	X / Y	Punct sfârșit	X / Y	Lungime segment (** (m)
1	578.982,539 640.716,378	2	578.964,425 640.733,355	24.826
3	578.959,232 640.738,222	4	578.957,742 640.739,691	2.092
5	578.952,644 640.746,162	6	578.948,207 640.751,796	7.171
7	578.943,705 640.757,511	8	578.935,202 640.768,307	13.742
9	578.926,671 640.779,138	10	578.921,099 640.788,189	10.629

Punct început	X / Y	Punct sfârșit	X / Y	Lungime segment (** (m)
2	578.964,425 640.733,355	3	578.959,232 640.738,222	7.117
4	578.957,742 640.739,691	5	578.952,644 640.746,162	8.238
6	578.948,207 640.751,796	7	578.943,705 640.757,511	7.275
8	578.935,202 640.768,307	9	578.926,671 640.779,138	13.787
10	578.921,099 640.788,189	11	578.913,511 640.801,275	15.127

Punct început	X / Y	Punct sfârșit	X / Y	Lungime segment (** (m)
11	578.913,511 640.801,275	12	578.903,962 640.790,52	14.382
13	578.894,007 640.786,866	14	578.893,196 640.781,511	5.416
15	578.897,75 640.762,324	16	578.894,282 640.750,998	11.845
17	578.893,396 640.739,268	18	578.896,545 640.730,135	9.661
19	578.908,294 640.720,913	20	578.924,738 640.715,066	17.453
21	578.943,476 640.709,82	22	578.954,615 640.704,901	12.177
23	578.965,775 640.699,913	24	578.979,025 640.703,738	13.791

Punct început	X / Y	Punct sfârșit	X / Y	Lungime segment (** (m)
12	578.903,962 640.790,52	13	578.894,007 640.786,866	10.604
14	578.893,196 640.781,511	15	578.897,75 640.762,324	19.72
16	578.894,282 640.750,998	17	578.893,396 640.739,268	11.763
18	578.896,545 640.730,135	19	578.908,294 640.720,913	14.936
20	578.924,738 640.715,066	21	578.943,476 640.709,82	19.458
22	578.954,615 640.704,901	23	578.965,775 640.699,913	12.224
24	578.979,025 640.703,738	1	578.982,539 640.716,378	13.119

** Lungimile segmentelor sunt determinate în planul de proiecție Stereo 70 și sunt rotunjite la 1 milimetru.

*** Distanța dintre puncte este formată din segmente cumulate ce sunt mai mici decât valoarea 1 milimetru.

**DATE DESPRE IMOBILUL NR. 10443**

Oficiul de Cadastru și Publicitate Imobiliară NEAMT
Biroul de Cadastru și Publicitate Imobiliară Targu-Neamt

A. Partea I. Descrierea imobilului

TEREN Extravilan

Adresa: Jud. Neamt

Nr. Crt	Nr cadastral Nr. topografic	Suprafața* (mp)	Observații / Referințe
A1		1.087	Sector cadastral:57 Teren neimprejmuit;

B. Partea II. Proprietari și acte

Inscrieri privitoare la dreptul de proprietate și alte drepturi reale		Referințe
/		
Act Normativ nr. 7, din 13/03/1996 emis de GUVERNUL ROMÂNIEI;		
B1	Inscrierea provizorie, drept de PROPRIETATE, dobandit prin Lege, cota actuala 1/1, cota initiala 1/1 1) COMUNA PIPIRIG, CIF:99999999999999, Proprietar neidentificat	A1

C. Partea III. SARCINI .

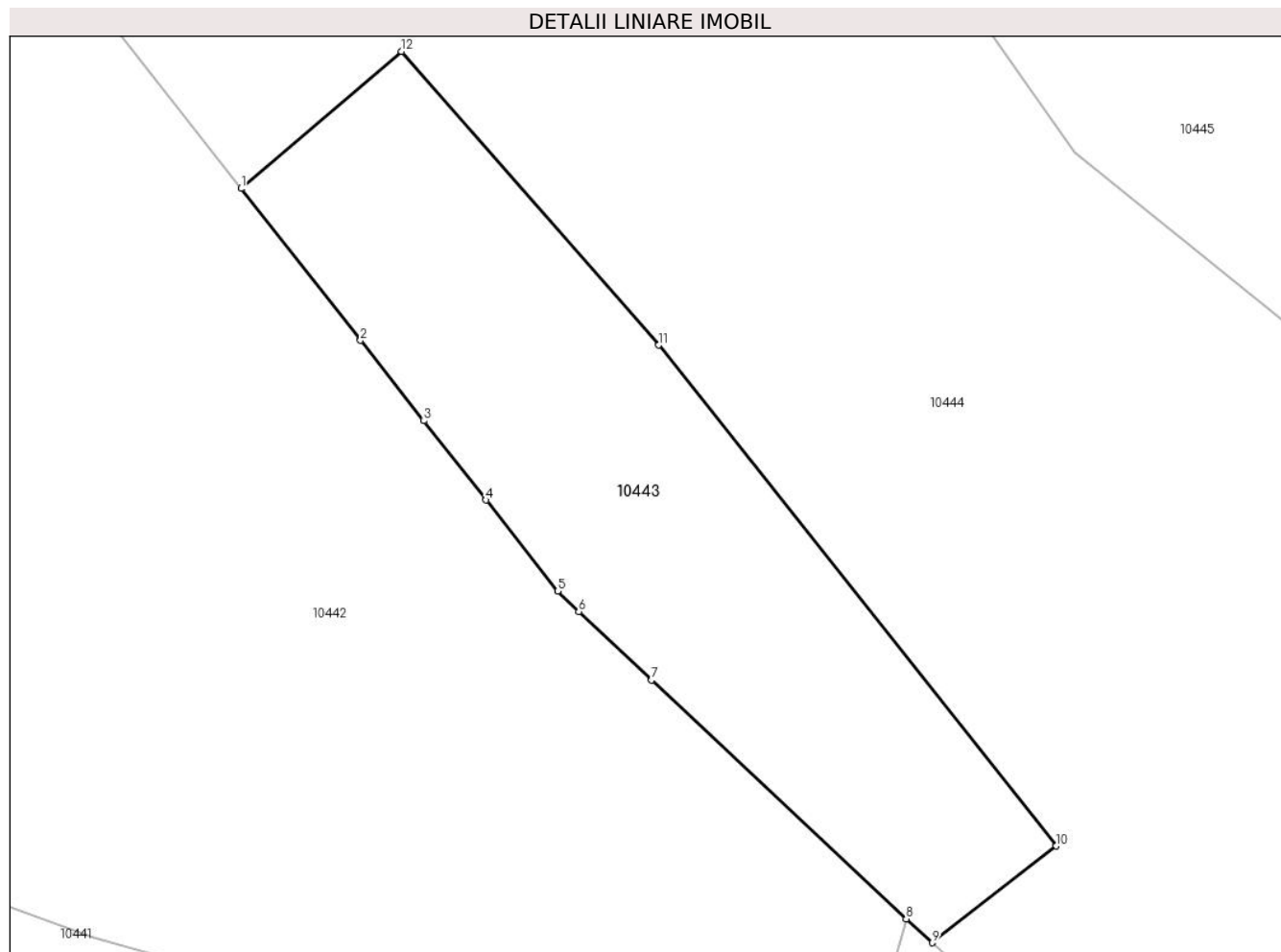
Inscrieri privind dezmembramintele dreptului de proprietate, drepturi reale de garanție și sarcini	Referințe
NU SUNT	

Anexa Nr. 1 La Partea I

Teren

Nr cadastral	Suprafața (mp)*	Observații / Referințe
	1.087	

* Suprafața este determinată în planul de proiecție Stereo 70.



Date referitoare la teren

Crt	Categorie folosință	Intravilan	Suprafața (mp)	Tarla	Parcelă	Nr. topo	Observații / Referințe
1	faneata	NU	1.087	-	-	-	

Lungime Segmente

1) Valorile lungimilor segmentelor sunt obținute din proiecție în plan.

Punct început	X / Y	Punct sfârșit	X / Y	Lungime segment (** (m)
1	578.935,202 640.768,307	2	578.943,705 640.757,511	13.742
2	578.943,705 640.757,511	3	578.948,207 640.751,796	7.275
3	578.948,207 640.751,796	4	578.952,644 640.746,162	7.171
4	578.952,644 640.746,162	5	578.957,742 640.739,691	8.238
5	578.957,742 640.739,691	6	578.959,232 640.738,222	2.092

Punct început	X / Y	Punct sfârșit	X / Y	Lungime segment (** (m)
6	578.959,232 640.738,222	7	578.964,425 640.733,355	7.117
7	578.964,425 640.733,355	8	578.982,539 640.716,378	24.826
8	578.982,539 640.716,378	9	578.984,389 640.714,689	2.505
9	578.984,389 640.714,689	10	578.993,227 640.721,563	11.197
10	578.993,227 640.721,563	11	578.964,917 640.757,17	45.49
11	578.964,917 640.757,17	12	578.946,622 640.778,055	27.765
12	578.946,622 640.778,055	1	578.935,202 640.768,307	15.015

** Lungimile segmentelor sunt determinate în planul de proiecție Stereo 70 și sunt rotunjite la 1 milimetru.

*** Distanța dintre puncte este formată din segmente cumulate ce sunt mai mici decât valoarea 1 milimetru.

**DATE DESPRE IMOBILUL NR. 10444**

Oficiul de Cadastru și Publicitate Imobiliară NEAMT
Biroul de Cadastru și Publicitate Imobiliară Targu-Neamt

A. Partea I. Descrierea imobilului

TEREN Extravilan

Adresa: Jud. Neamt

Nr. Crt	Nr cadastral Nr. topografic	Suprafața* (mp)	Observații / Referințe
A1		5.394	Sector cadastral:57 Teren neimprejmuit;

B. Partea II. Proprietari și acte

Inscrieri privitoare la dreptul de proprietate și alte drepturi reale	Referințe
/	
Act Administrativ nr. 14220, din 14/09/2023 emis de Primăria Com. Pipirig;	
B1	Inscrierea posesiei, drept de PROPRIETATE, dobandit prin Lege, cota actuala 1/1, cota initiala 1/1
	1) LĂCĂTUȘU ALEXANDRU

C. Partea III. SARCINI .

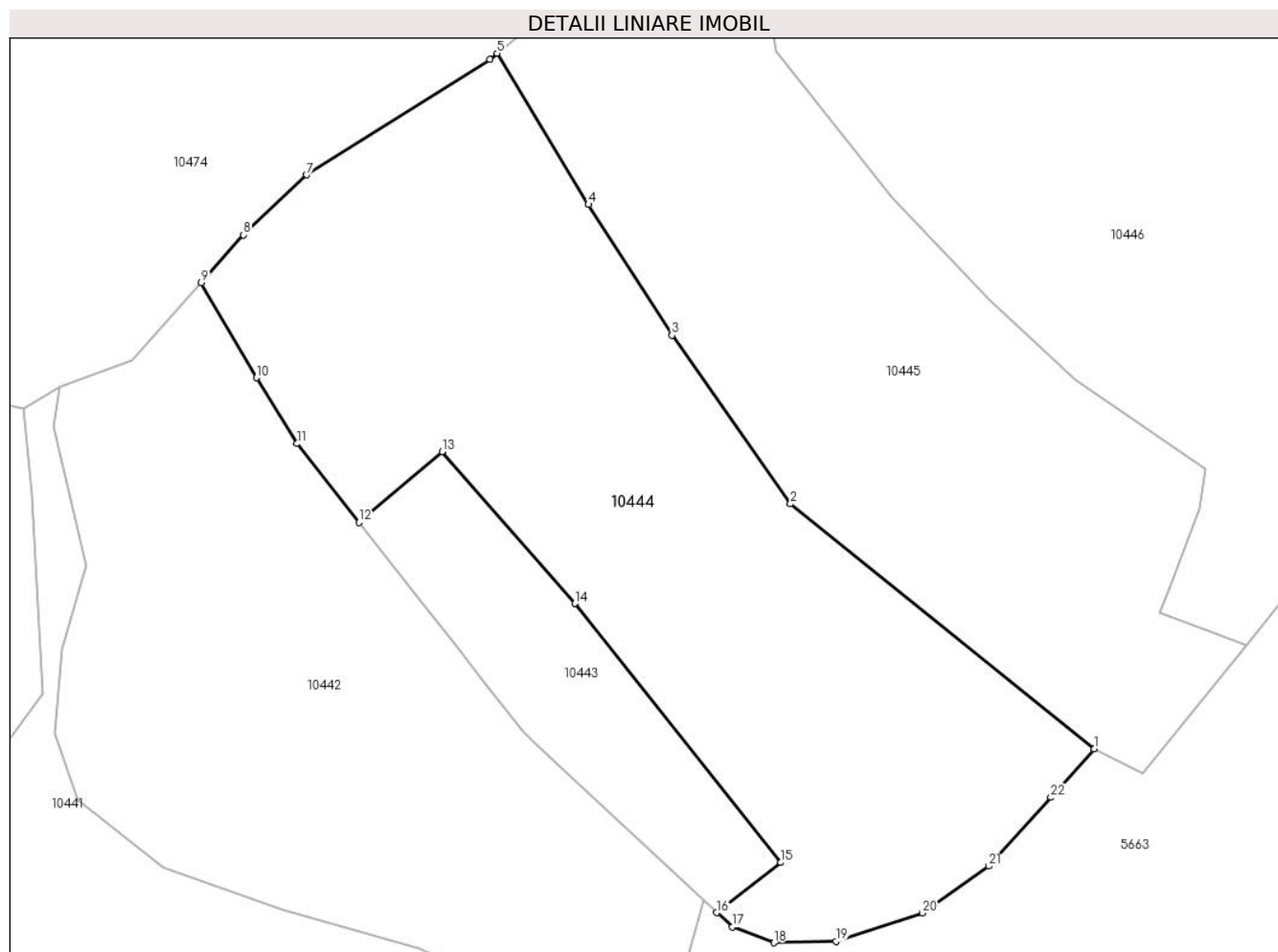
Inscrieri privind dezmembramintele dreptului de proprietate, drepturi reale de garanție și sarcini	Referințe
NU SUNT	

Anexa Nr. 1 La Partea I

Teren

Nr cadastral	Suprafața (mp)*	Observații / Referințe
	5.394	

* Suprafața este determinată în planul de proiecție Stereo 70.



Date referitoare la teren

Crt	Categorie folosință	Intravilan	Suprafața (mp)	Tarla	Parcelă	Nr. topo	Observații / Referințe
1	faneata	NU	5.394	-	-	-	

Lungime Segmente

1) Valorile lungimilor segmentelor sunt obținute din proiecție în plan.

Punct început	X / Y	Punct sfârșit	X / Y	Lungime segment (** (m)
1	579.036,293 640.737,213	2	578.994,53 640.770,856	53.628
3	578.978,256 640.794,048	4	578.966,757 640.812,017	21.333
5	578.954,182 640.832,796	6	578.953,207 640.831,977	1.273
7	578.928,012 640.816,068	8	578.919,323 640.807,821	11.98
9	578.913,511 640.801,275	10	578.921,099 640.788,189	15.127

Punct început	X / Y	Punct sfârșit	X / Y	Lungime segment (** (m)
2	578.994,53 640.770,856	3	578.978,256 640.794,048	28.332
4	578.966,757 640.812,017	5	578.954,182 640.832,796	24.288
6	578.953,207 640.831,977	7	578.928,012 640.816,068	29.797
8	578.919,323 640.807,821	9	578.913,511 640.801,275	8.754
10	578.921,099 640.788,189	11	578.926,671 640.779,138	10.629

Punct început	X / Y	Punct sfârșit	X / Y	Lungime segment (** (m)
11	578.926,671 640.779,138	12	578.935,202 640.768,307	13.787
13	578.946,622 640.778,055	14	578.964,917 640.757,17	27.765
15	578.993,227 640.721,563	16	578.984,389 640.714,689	11.197
17	578.986,559 640.712,707	18	578.992,258 640.710,542	6.096
19	579.000,811 640.710,723	20	579.012,659 640.714,628	12.475
21	579.021,838 640.721,059	22	579.030,346 640.730,52	12.724

Punct început	X / Y	Punct sfârșit	X / Y	Lungime segment (** (m)
12	578.935,202 640.768,307	13	578.946,622 640.778,055	15.015
14	578.964,917 640.757,17	15	578.993,227 640.721,563	45.49
16	578.984,389 640.714,689	17	578.986,559 640.712,707	2.939
18	578.992,258 640.710,542	19	579.000,811 640.710,723	8.555
20	579.012,659 640.714,628	21	579.021,838 640.721,059	11.208
22	579.030,346 640.730,52	1	579.036,293 640.737,213	8.953

** Lungimile segmentelor sunt determinate în planul de proiecție Stereo 70 și sunt rotunjite la 1 milimetru.

*** Distanța dintre puncte este formată din segmente cumulate ce sunt mai mici decât valoarea 1 milimetru.

**DATE DESPRE IMOBILUL NR. 10445**

Oficiul de Cadastru și Publicitate Imobiliară NEAMT
Biroul de Cadastru și Publicitate Imobiliară Targu-Neamt

A. Partea I. Descrierea imobilului

TEREN Extravilan

Adresa: Jud. Neamt

Nr. Crt	Nr cadastral Nr. topografic	Suprafața* (mp)	Observații / Referințe
A1		4.632	Sector cadastral:57 Teren neimprejmuit;

B. Partea II. Proprietari și acte

Inscrieri privitoare la dreptul de proprietate și alte drepturi reale		Referințe
/		
Act Normativ nr. 7, din 13/03/1996 emis de GUVERNUL ROMÂNIEI;		
B1	Inscrierea provizorie, drept de PROPRIETATE, dobandit prin Lege, cota actuala 1/1, cota initiala 1/1 1) COMUNA PIPIRIG, CIF:99999999999999, Proprietar neidentificat	A1

C. Partea III. SARCINI .

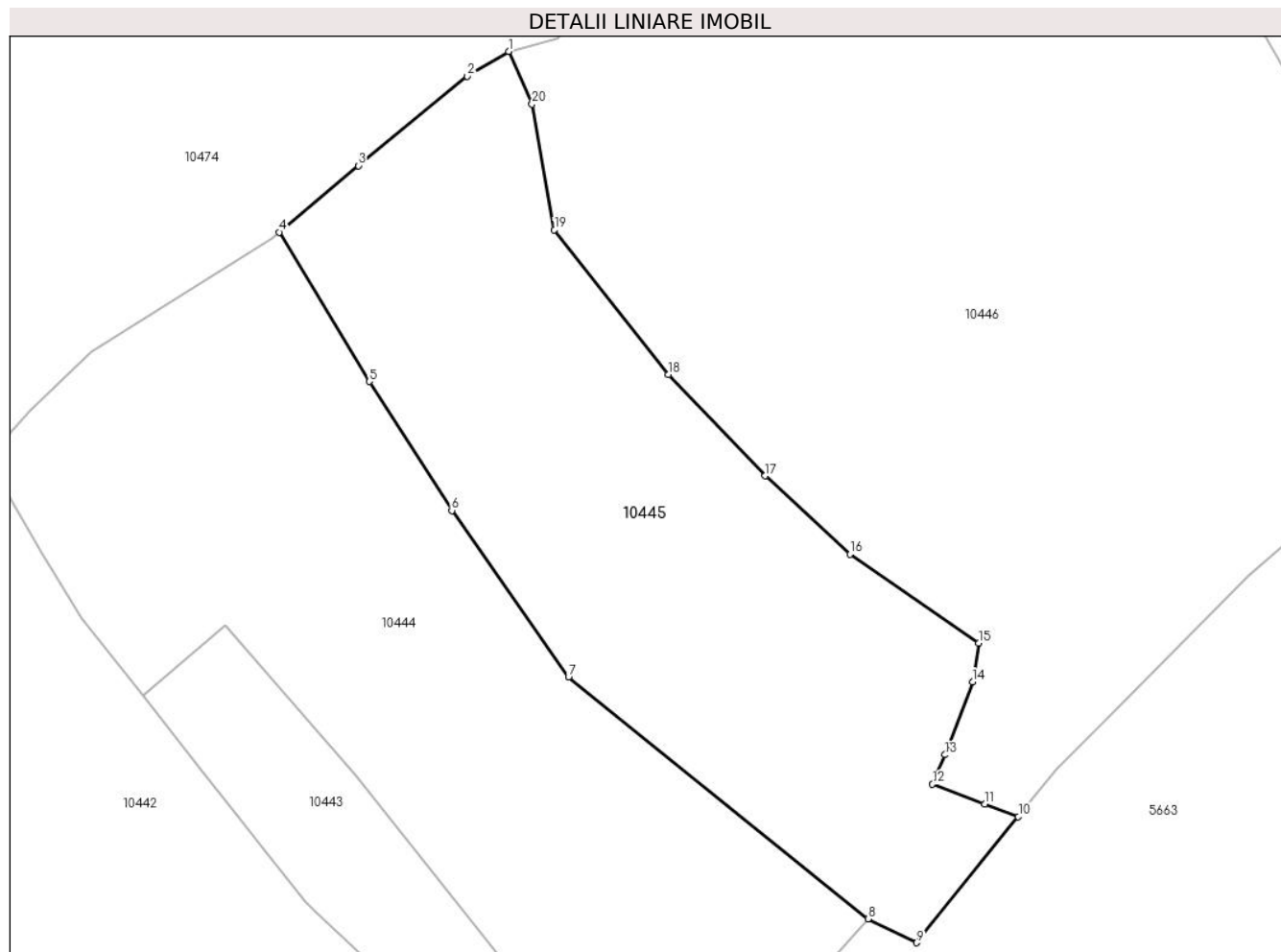
Inscrieri privind dezmembramintele dreptului de proprietate, drepturi reale de garanție și sarcini	Referințe
NU SUNT	

Anexa Nr. 1 La Partea I

Teren

Nr cadastral	Suprafața (mp)*	Observații / Referințe
	4.632	

* Suprafața este determinată în planul de proiecție Stereo 70.



Date referitoare la teren

Crt	Categorie folosință	Intravilan	Suprafața (mp)	Tarla	Parcelă	Nr. topo	Observații / Referințe
1	faneata	NU	4.632	-	-	-	

Lungime Segmente

1) Valorile lungimilor segmentelor sunt obținute din proiecție în plan.

Punct început	X / Y	Punct sfârșit	X / Y	Lungime segment (** (m)
1	578.986,176 640.857,968	2	578.980,429 640.854,498	6.713
2	578.980,429 640.854,498	3	578.965,213 640.842,06	19.653
3	578.965,213 640.842,06	4	578.954,182 640.832,796	14.405
4	578.954,182 640.832,796	5	578.966,757 640.812,017	24.288
5	578.966,757 640.812,017	6	578.978,256 640.794,048	21.333

Punct început	X / Y	Punct sfârșit	X / Y	Lungime segment (** (m)
6	578.978,256 640.794,048	7	578.994,53 640.770,856	28.332
7	578.994,53 640.770,856	8	579.036,293 640.737,213	53.628
8	579.036,293 640.737,213	9	579.043,059 640.733,872	7.546
9	579.043,059 640.733,872	10	579.057,218 640.751,447	22.569
10	579.057,218 640.751,447	11	579.052,532 640.753,209	5.006
11	579.052,532 640.753,209	12	579.045,256 640.755,943	7.773
12	579.045,256 640.755,943	13	579.046,997 640.760,042	4.453
13	579.046,997 640.760,042	14	579.050,86 640.770,193	10.861
14	579.050,86 640.770,193	15	579.051,674 640.775,57	5.438
15	579.051,674 640.775,57	16	579.033,747 640.787,967	21.796
16	579.033,747 640.787,967	17	579.021,93 640.798,875	16.082
17	579.021,93 640.798,875	18	579.008,437 640.812,964	19.508
18	579.008,437 640.812,964	19	578.992,556 640.833,135	25.672
19	578.992,556 640.833,135	20	578.989,446 640.850,634	17.773
20	578.989,446 640.850,634	1	578.986,176 640.857,968	8.03

** Lungimile segmentelor sunt determinate în planul de proiecție Stereo 70 și sunt rotunjite la 1 milimetru.

*** Distanța dintre puncte este formată din segmente cumulate ce sunt mai mici decât valoarea 1 milimetru.

**DATE DESPRE IMOBILUL NR. 10446**

Oficiul de Cadastru și Publicitate Imobiliară NEAMT
Biroul de Cadastru și Publicitate Imobiliară Targu-Neamt

A. Partea I. Descrierea imobilului

TEREN Extravilan

Adresa: Jud. Neamt, punct „Manzatel”

Nr. Crt	Nr cadastral Nr. topografic	Suprafața* (mp)	Observații / Referințe
A1	52271	Din acte: 8.892 Masurata: 10.579	Sector cadastral:57 Teren imprejmuit;

B. Partea II. Proprietari și acte

Inscrieri privitoare la dreptul de proprietate și alte drepturi reale		Referințe
7928 / 10/04/2017		
Act Notarial nr. 620 - Contract de vânzare, din 06/04/2017 emis de NP Andronache Laura;		
B1	Intabulare, drept de PROPRIETATE, cu titlu de cumpărare, dobandit prin Conventie, cota actuala 1/1, cota initiala 1/1 1) LUPU ANTONIA 2) LUPU NECULAI, sotii	A1

C. Partea III. SARCINI .

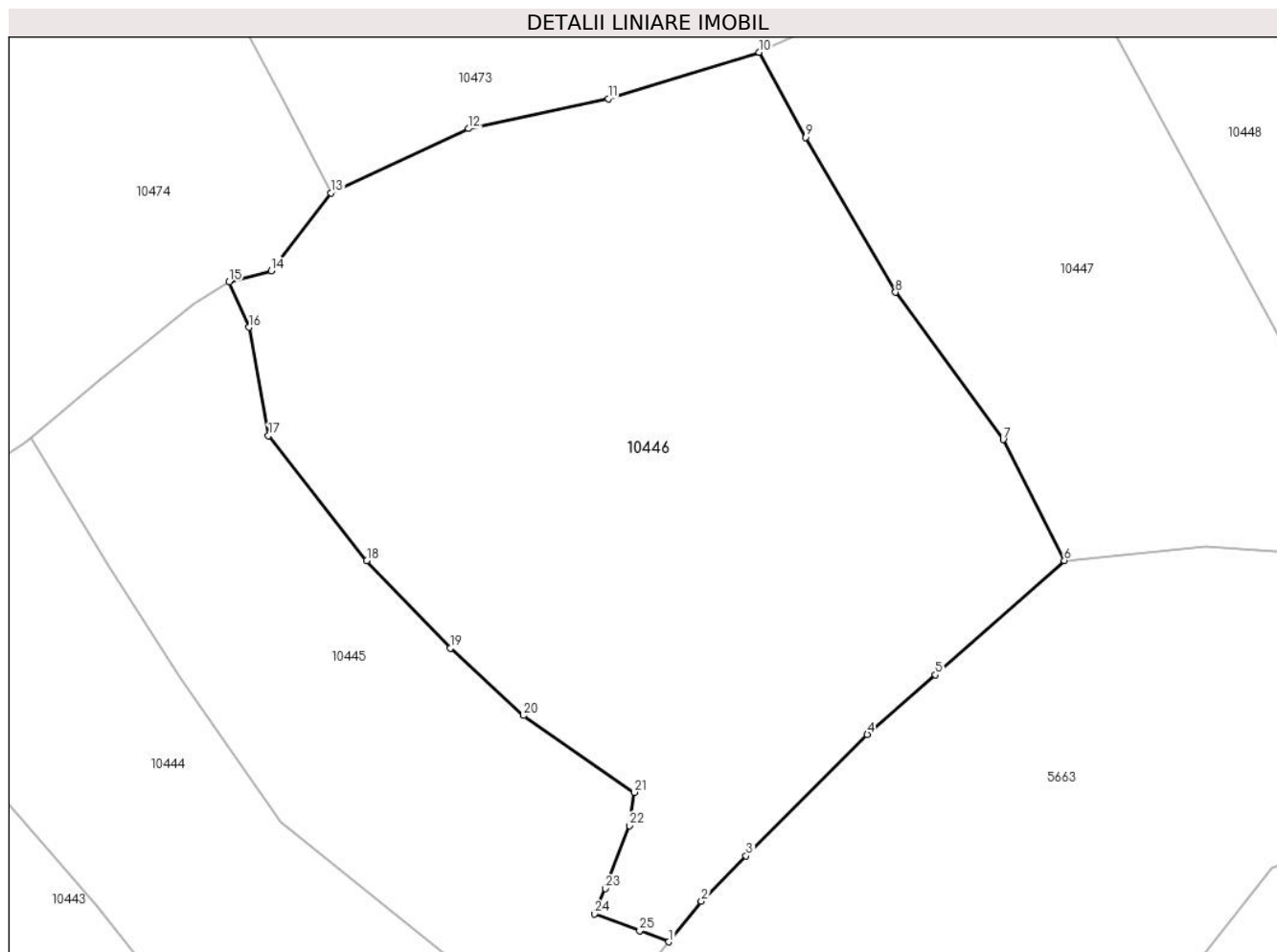
Inscrieri privind dezmembramintele dreptului de proprietate, drepturi reale de garanție și sarcini	Referințe
NU SUNT	

Anexa Nr. 1 La Partea I

Teren

Nr cadastral	Suprafața (mp)*	Observații / Referințe
52271	Din acte: 8.892 Masurata: 10.579	

* Suprafața este determinată în planul de proiecție Stereo 70.



Date referitoare la teren

Crt	Categorie folosință	Intra vilan	Suprafața (mp)	Tarla	Parcelă	Nr. topo	Observații / Referințe
1	faneata	NU	10.579	-	-	-	

Lungime Segmente

1) Valorile lungimilor segmentelor sunt obținute din proiecție în plan.

Punct început	X / Y	Punct sfârșit	X / Y	Lungime segment (** (m)
1	579.057,218 640.751,447	2	579.062,501 640.758,004	8.42
3	579.069,717 640.765,295	4	579.089,288 640.784,93	27.723
5	579.100,313 640.794,548	6	579.121,127 640.813,001	27.816
7	579.111,252 640.832,522	8	579.093,85 640.856,301	29.466

Punct început	X / Y	Punct sfârșit	X / Y	Lungime segment (** (m)
2	579.062,501 640.758,004	3	579.069,717 640.765,295	10.258
4	579.089,288 640.784,93	5	579.100,313 640.794,548	14.631
6	579.121,127 640.813,001	7	579.111,252 640.832,522	21.877
8	579.093,85 640.856,301	9	579.079,318 640.881,315	28.929

Punct început	X / Y	Punct sfârșit	X / Y	Lungime segment (** (m)
9	579.079,318 640.881,315	10	579.071,794 640.895,033	15.646
11	579.047,422 640.887,529	12	579.024,883 640.882,7	23.051
13	579.002,663 640.872,347	14	578.993,009 640.859,78	15.847
15	578.986,176 640.857,968	16	578.989,446 640.850,634	8.03
17	578.992,556 640.833,135	18	579.008,437 640.812,964	25.672
19	579.021,93 640.798,875	20	579.033,747 640.787,967	16.082
21	579.051,674 640.775,57	22	579.050,86 640.770,193	5.438
23	579.046,997 640.760,042	24	579.045,256 640.755,943	4.453
25	579.052,532 640.753,209	1	579.057,218 640.751,447	5.006

Punct început	X / Y	Punct sfârșit	X / Y	Lungime segment (** (m)
10	579.071,794 640.895,033	11	579.047,422 640.887,529	25.501
12	579.024,883 640.882,7	13	579.002,663 640.872,347	24.514
14	578.993,009 640.859,78	15	578.986,176 640.857,968	7.069
16	578.989,446 640.850,634	17	578.992,556 640.833,135	17.773
18	579.008,437 640.812,964	19	579.021,93 640.798,875	19.508
20	579.033,747 640.787,967	21	579.051,674 640.775,57	21.796
22	579.050,86 640.770,193	23	579.046,997 640.760,042	10.861
24	579.045,256 640.755,943	25	579.052,532 640.753,209	7.773

** Lungimile segmentelor sunt determinate în planul de proiecție Stereo 70 și sunt rotunjite la 1 milimetru.

*** Distanța dintre puncte este formată din segmente cumulate ce sunt mai mici decât valoarea 1 milimetru.

**DATE DESPRE IMOBILUL NR. 10447**

Oficiul de Cadastru și Publicitate Imobiliară NEAMT
Biroul de Cadastru și Publicitate Imobiliară Targu-Neamt

A. Partea I. Descrierea imobilului

TEREN Extravilan

Adresa: Jud. Neamt, punct „Manzatel”.

Nr. Crt	Nr cadastral Nr. topografic	Suprafața* (mp)	Observații / Referințe
A1	52272	5.400	Sector cadastral:57 Teren imprejmuit;

B. Partea II. Proprietari și acte

Inscrieri privitoare la dreptul de proprietate și alte drepturi reale	Referințe
7926 / 10/04/2017	
Act Notarial nr. 619 - contract de vanzare, din 07/04/2017 emis de NP Andronache Laura;	
B1	A1
Intabulare, drept de PROPRIETATE, cu titlu de cumparare, dobandit prin Conventie, cota actuala 1/1, cota initiala 1/1	
1) LUPU ANTONIA	
2) LUPU NECULAI, - sotii	

C. Partea III. SARCINI .

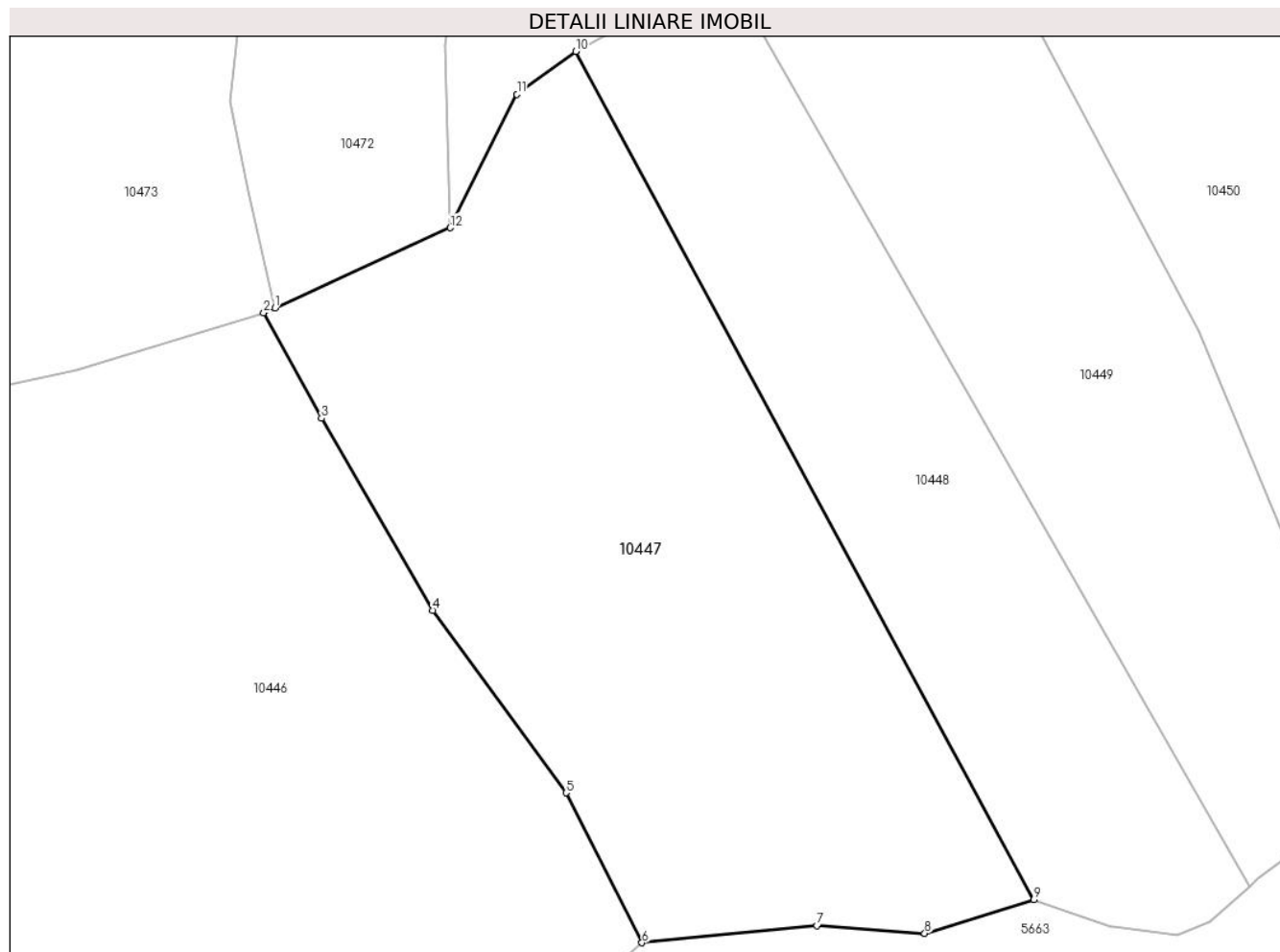
Inscrieri privind dezmembramintele dreptului de proprietate, drepturi reale de garanție și sarcini	Referințe
NU SUNT	

Anexa Nr. 1 La Partea I

Teren

Nr cadastral	Suprafața (mp)*	Observații / Referințe
52272	5.400	

* Suprafața este determinată în planul de proiecție Stereo 70.



Date referitoare la teren

Crt	Categorie folosință	Intra vilan	Suprafața (mp)	Tarla	Parcelă	Nr. topo	Observații / Referințe
1	faneata	NU	5.400	-	-	-	

Lungime Segmente

1) Valorile lungimilor segmentelor sunt obținute din proiecție în plan.

Punct început	X / Y	Punct sfârșit	X / Y	Lungime segment (** (m)
1	579.073,251 640.895,698	2	579.071,794 640.895,033	1.602
2	579.071,794 640.895,033	3	579.079,318 640.881,315	15.646
3	579.079,318 640.881,315	4	579.093,85 640.856,301	28.929
4	579.093,85 640.856,301	5	579.111,252 640.832,522	29.466
5	579.111,252 640.832,522	6	579.121,127 640.813,001	21.877

Punct început	X / Y	Punct sfârșit	X / Y	Lungime segment (** (m)
6	579.121,127 640.813,001	7	579.143,957 640.815,21	22.937
7	579.143,957 640.815,21	8	579.157,981 640.814,232	14.058
8	579.157,981 640.814,232	9	579.172,194 640.818,606	14.871
9	579.172,194 640.818,606	10	579.112,481 640.929,092	125.59
10	579.112,481 640.929,092	11	579.104,822 640.923,495	9.486
11	579.104,822 640.923,495	12	579.096,113 640.906,124	19.432
12	579.096,113 640.906,124	1	579.073,251 640.895,698	25.127

** Lungimile segmentelor sunt determinate în planul de proiecție Stereo 70 și sunt rotunjite la 1 milimetru.

*** Distanța dintre puncte este formată din segmente cumulate ce sunt mai mici decât valoarea 1 milimetru.

**DATE DESPRE IMOBILUL NR. 10448**

Oficiul de Cadastru și Publicitate Imobiliară NEAMT
Biroul de Cadastru și Publicitate Imobiliară Targu-Neamt

A. Partea I. Descrierea imobilului

TEREN Extravilan

Adresa: Jud. Neamt, punct „Manzatel”.

Nr. Crt	Nr cadastral Nr. topografic	Suprafața* (mp)	Observații / Referințe
A1	52274	3.240	Sector cadastral:57 Teren imprejmuit;

B. Partea II. Proprietari și acte

Inscrieri privitoare la dreptul de proprietate și alte drepturi reale		Referințe
15953 / 14/07/2017		
Act Notarial nr. 1200 - Contract de vânzare, din 12/07/2017 emis de NP Andronache Laura (act administrativ nr 2576 Certificat pentru atestarea ca petentul este cunoscut ca proprietar din 23.03.2017, emis de Primaria Pipirig; act administrativ nr 2577 - Proces verbal de identificare a imobilului din 23.02.2017, emis de Primaria Pipirig);		
B1	Intabulare, drept de PROPRIETATE, cu titlu de cumpărare, dobandit prin Conventie, cota actuala 1/1, cota initiala 1/1 1) LUPU ANTONIA 2) LUPU NECULAI, bun comun	A1

C. Partea III. SARCINI .

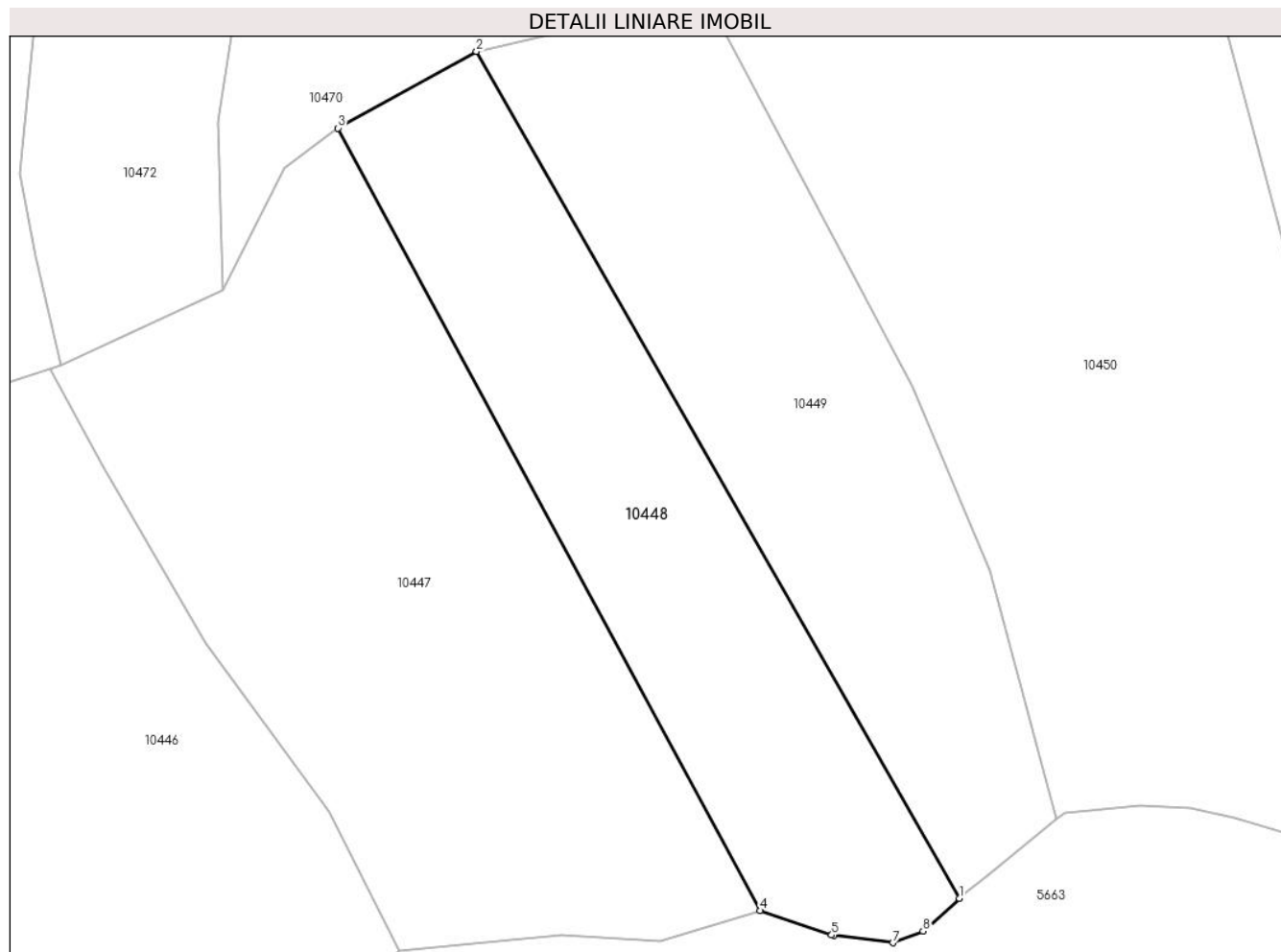
Inscrieri privind dezmembramintele dreptului de proprietate, drepturi reale de garanție și sarcini	Referințe
NU SUNT	

Anexa Nr. 1 La Partea I

Teren

Nr cadastral	Suprafața (mp)*	Observații / Referințe
52274	3.240	

* Suprafața este determinată în planul de proiecție Stereo 70.



Date referitoare la teren

Crt	Categorie folosință	Intravilan	Suprafața (mp)	Tarla	Parcelă	Nr. topo	Observații / Referințe
1	faneata	NU	3.240	-	-	-	

Lungime Segmente

1) Valorile lungimilor segmentelor sunt obținute din proiecție în plan.

Punct început	X / Y	Punct sfârșit	X / Y	Lungime segment (** (m)
1	579.200,317 640.820,345	2	579.132,033 640.939,924	137.702
2	579.132,033 640.939,924	3	579.112,481 640.929,092	22.352
3	579.112,481 640.929,092	4	579.172,194 640.818,606	125.59
4	579.172,194 640.818,606	5	579.182,266 640.815,158	10.646
5	579.182,266 640.815,158	6	579.182,589 640.815,117	0.326

Punct început	X / Y	Punct sfârșit	X / Y	Lungime segment (** (m)
6	579.182,589 640.815,117	7	579.190,935 640.814,058	8.413
7	579.190,935 640.814,058	8	579.195,184 640.815,696	4.554
8	579.195,184 640.815,696	1	579.200,317 640.820,345	6.925

** Lungimile segmentelor sunt determinate în planul de proiecție Stereo 70 și sunt rotunjite la 1 milimetru.

*** Distanța dintre puncte este formată din segmente cumulate ce sunt mai mici decât valoarea 1 milimetru.

**DATE DESPRE IMOBILUL NR. 10449**

Oficiul de Cadastru și Publicitate Imobiliară NEAMT
Biroul de Cadastru și Publicitate Imobiliară Targu-Neamt

A. Partea I. Descrierea imobilului

TEREN Extravilan

Adresa: Jud. Neamt

Nr. Crt	Nr cadastral Nr. topografic	Suprafața* (mp)	Observații / Referințe
A1		3.659	Sector cadastral:57 Teren neimprejmuit;

B. Partea II. Proprietari și acte

Inscrieri privitoare la dreptul de proprietate și alte drepturi reale		Referințe
/		
Act Normativ nr. 7, din 13/03/1996 emis de GUVERNUL ROMÂNIEI;		
B1	Inscrierea provizorie, drept de PROPRIETATE, dobandit prin Lege, cota actuala 1/1, cota initiala 1/1 1) COMUNA PIPIRIG, CIF:99999999999999, Proprietar neidentificat	A1

C. Partea III. SARCINI .

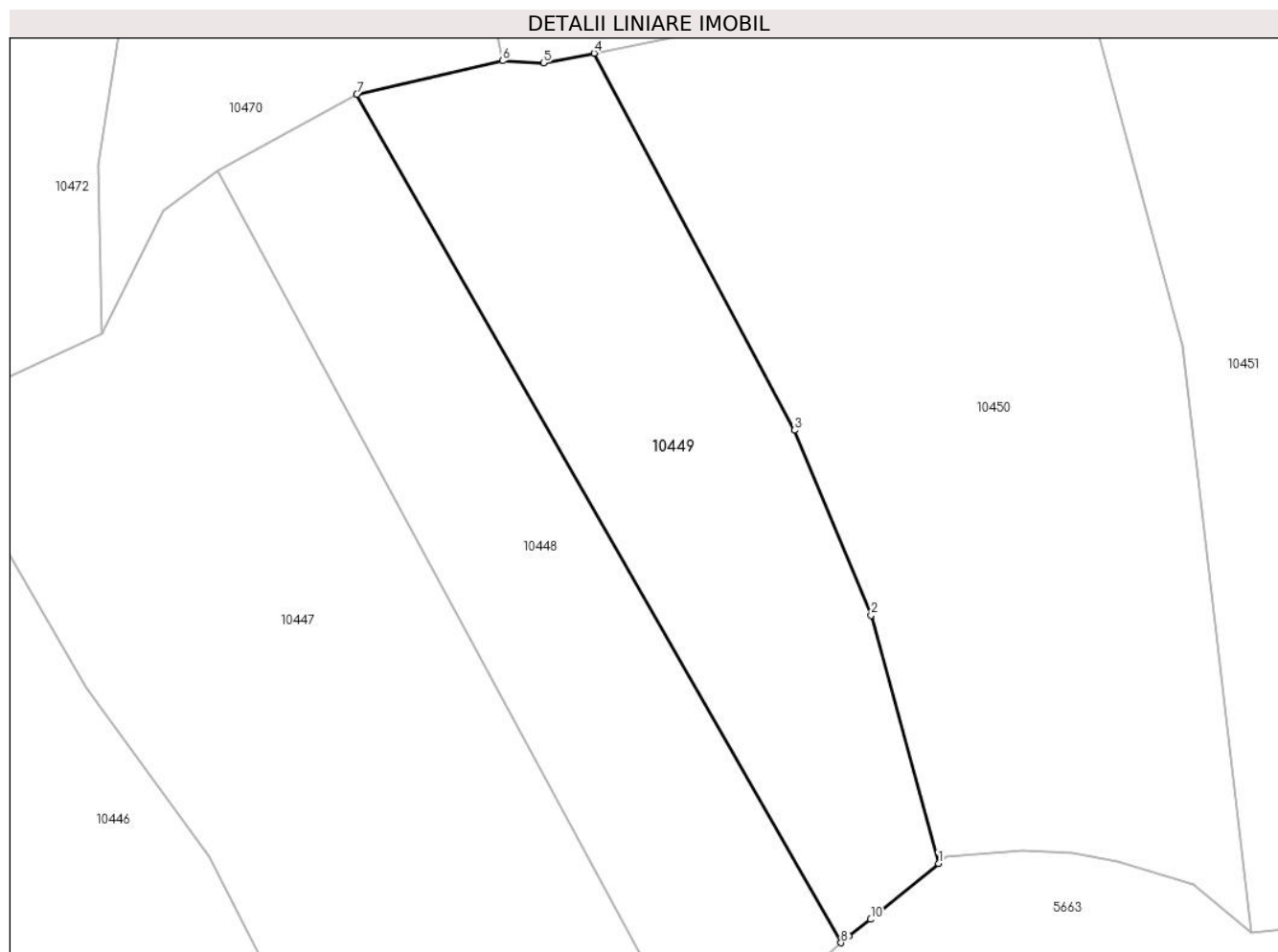
Inscrieri privind dezmembramintele dreptului de proprietate, drepturi reale de garanție și sarcini	Referințe
NU SUNT	

Anexa Nr. 1 La Partea I

Teren

Nr cadastral	Suprafața (mp)*	Observații / Referințe
	3.659	

* Suprafața este determinată în planul de proiecție Stereo 70.



Date referitoare la teren

Crt	Categorie folosință	Intravilan	Suprafața (mp)	Tarla	Parcelă	Nr. topo	Observații / Referințe
1	faneata	NU	3.659	-	-	-	

Lungime Segmente

1) Valorile lungimilor segmentelor sunt obținute din proiecție în plan.

Punct început	X / Y	Punct sfârșit	X / Y	Lungime segment (** (m)
1	579.214,068 640.831,535	2	579.204,563 640.866,508	36.242
2	579.204,563 640.866,508	3	579.193,773 640.892,581	28.217
3	579.193,773 640.892,581	4	579.165,504 640.945,708	60.18
4	579.165,504 640.945,708	5	579.158,375 640.944,337	7.26
5	579.158,375 640.944,337	6	579.152,567 640.944,648	5.816

Punct început	X / Y	Punct sfârșit	X / Y	Lungime segment (** (m)
6	579.152,567 640.944,648	7	579.132,033 640.939,924	21.07
7	579.132,033 640.939,924	8	579.200,317 640.820,345	137.702
8	579.200,317 640.820,345	9	579.201,412 640.821,337	1.478
9	579.201,412 640.821,337	10	579.204,503 640.823,644	3.857
10	579.204,503 640.823,644	1	579.214,068 640.831,535	12.4

** Lungimile segmentelor sunt determinate în planul de proiecție Stereo 70 și sunt rotunjite la 1 milimetru.

*** Distanța dintre puncte este formată din segmente cumulate ce sunt mai mici decât valoarea 1 milimetru.

**DATE DESPRE IMOBILUL NR. 10450**

Oficiul de Cadastru și Publicitate Imobiliară NEAMT
Biroul de Cadastru și Publicitate Imobiliară Targu-Neamt

A. Partea I. Descrierea imobilului

TEREN Extravilan

Adresa: Jud. Neamt

Nr. Crt	Nr cadastral Nr. topografic	Suprafața* (mp)	Observații / Referințe
A1		7.007	Sector cadastral:57 Teren neimprejmuit;

B. Partea II. Proprietari și acte

Inscrieri privitoare la dreptul de proprietate și alte drepturi reale	Referințe
/	
Act Administrativ nr. 14220, din 14/09/2023 emis de Primăria Com. Pipirig;	
B1	A1
Inscrierea posesiei, drept de PROPRIETATE, dobandit prin Lege, cota actuala 1/1, cota initiala 1/1	
1) PINTILIE VICTOR	

C. Partea III. SARCINI .

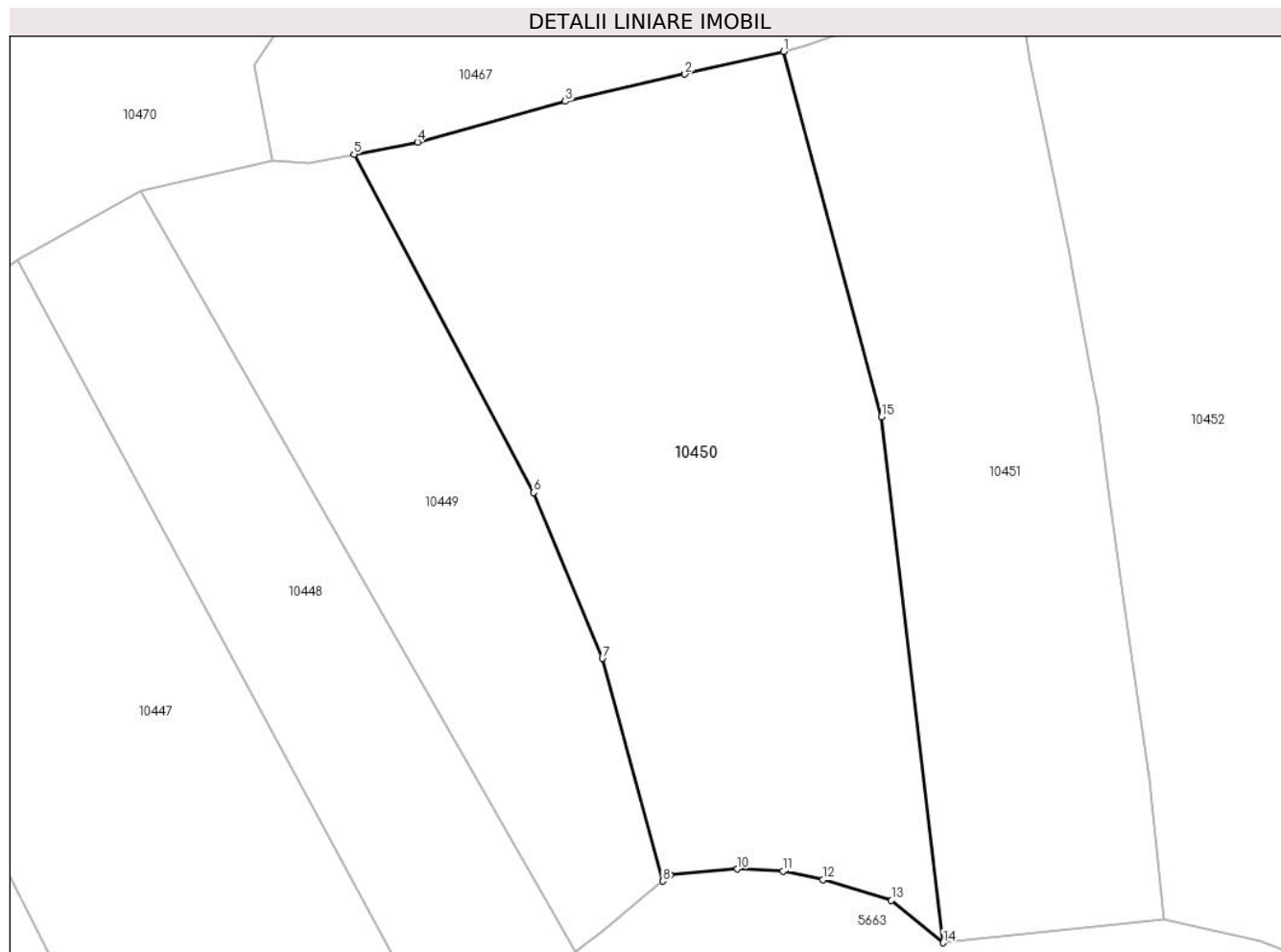
Inscrieri privind dezmembramintele dreptului de proprietate, drepturi reale de garanție și sarcini	Referințe
NU SUNT	

Anexa Nr. 1 La Partea I

Teren

Nr cadastral	Suprafața (mp)*	Observații / Referințe
	7.007	

* Suprafața este determinată în planul de proiecție Stereo 70.



Date referitoare la teren

Crt	Categorie folosință	Intravilan	Suprafața (mp)	Tarla	Parcelă	Nr. topo	Observații / Referințe
1	faneata	NU	7.007	-	-	-	

Lungime Segmente

1) Valorile lungimilor segmentelor sunt obținute din proiecție în plan.

Punct început	X / Y	Punct sfârșit	X / Y	Lungime segment (** (m)
1	579.233,074 640.961,868	2	579.217,535 640.958,305	15.942
2	579.217,535 640.958,305	3	579.198,732 640.954,026	19.284
3	579.198,732 640.954,026	4	579.175,487 640.947,627	24.11
4	579.175,487 640.947,627	5	579.165,504 640.945,708	10.166
5	579.165,504 640.945,708	6	579.193,773 640.892,581	60.18

Punct început	X / Y	Punct sfârșit	X / Y	Lungime segment (** (m)
6	579.193,773 640.892,581	7	579.204,563 640.866,508	28.217
7	579.204,563 640.866,508	8	579.214,068 640.831,535	36.242
8	579.214,068 640.831,535	9	579.215,189 640.832,46	1.453
9	579.215,189 640.832,46	10	579.225,803 640.833,414	10.657
10	579.225,803 640.833,414	11	579.232,938 640.833,067	7.143
11	579.232,938 640.833,067	12	579.239,23 640.831,731	6.432
12	579.239,23 640.831,731	13	579.250,033 640.828,513	11.272
13	579.250,033 640.828,513	14	579.258,181 640.821,844	10.529
14	579.258,181 640.821,844	15	579.248,45 640.904,495	83.222
15	579.248,45 640.904,495	1	579.233,074 640.961,868	59.398

** Lungimile segmentelor sunt determinate în planul de proiecție Stereo 70 și sunt rotunjite la 1 milimetru.

*** Distanța dintre puncte este formată din segmente cumulate ce sunt mai mici decât valoarea 1 milimetru.

**DATE DESPRE IMOBILUL NR. 10451**

Oficiul de Cadastru și Publicitate Imobiliară NEAMT
Biroul de Cadastru și Publicitate Imobiliară Targu-Neamt

A. Partea I. Descrierea imobilului

TEREN Extravilan

Adresa: Jud. Neamt

Nr. Crt	Nr cadastral Nr. topografic	Suprafața* (mp)	Observații / Referințe
A1		5.153	Sector cadastral:57 Teren neimprejmuit;

B. Partea II. Proprietari și acte

Inscrieri privitoare la dreptul de proprietate și alte drepturi reale		Referințe
/		
Act Administrativ nr. 14220, din 14/09/2023 emis de Primăria Com. Pipirig;		
B1	Inscrierea posesiei, drept de PROPRIETATE, dobandit prin Lege, cota actuala 1/1, cota initiala 1/1 1) ANDRON IOAN 2) ANDRON SOFICA	A1

C. Partea III. SARCINI .

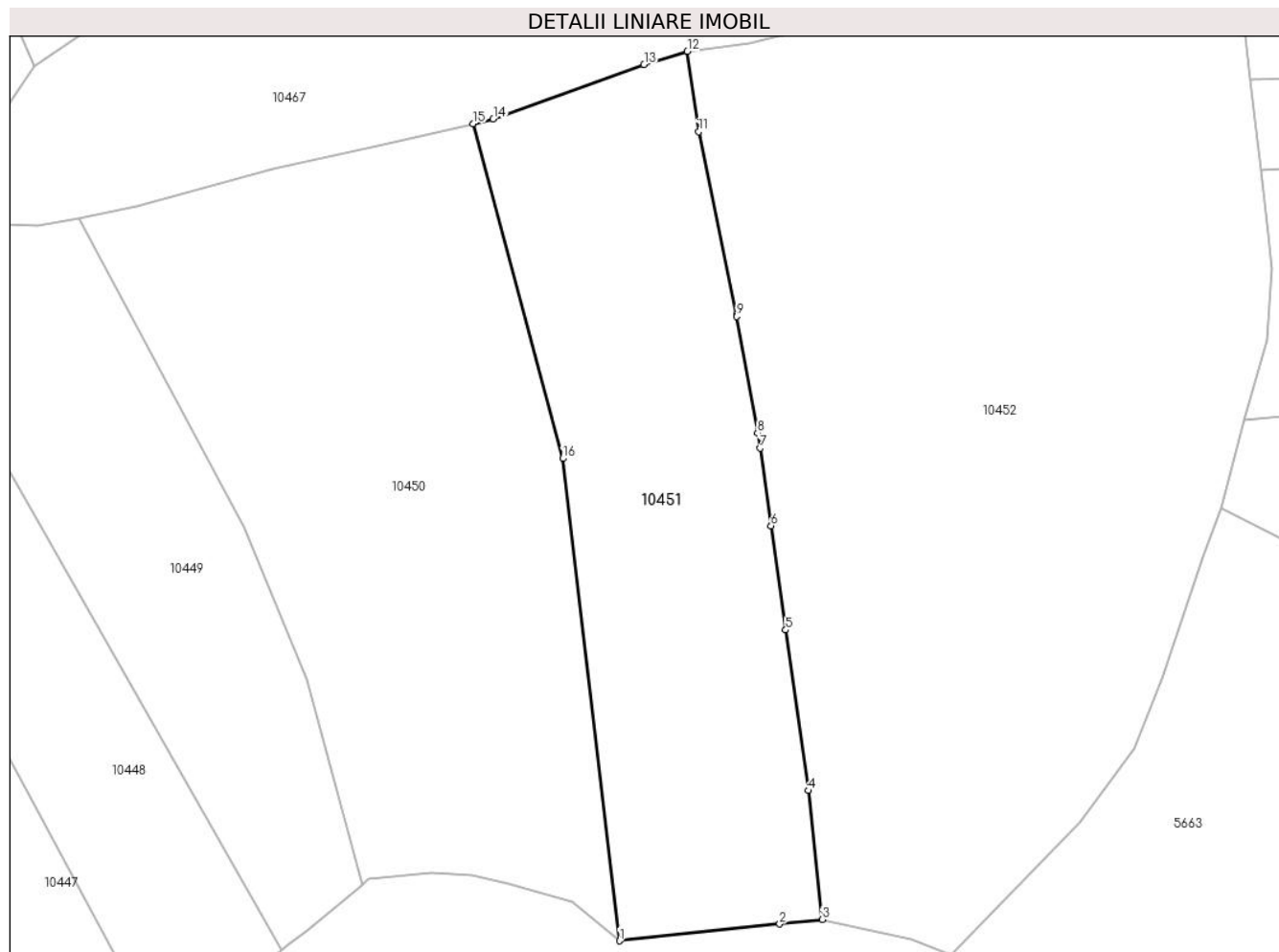
Inscrieri privind dezmembramintele dreptului de proprietate, drepturi reale de garanție și sarcini	Referințe
NU SUNT	

Anexa Nr. 1 La Partea I

Teren

Nr cadastral	Suprafața (mp)*	Observații / Referințe
	5.153	

* Suprafața este determinată în planul de proiecție Stereo 70.



Date referitoare la teren

Crt	Categorie folosință	Intra vilan	Suprafața (mp)	Tarla	Parcelă	Nr. topo	Observații / Referințe
1	faneata	NU	5.153	-	-	-	

Lungime Segmente

1) Valorile lungimilor segmentelor sunt obținute din proiecție în plan.

Punct început	X / Y	Punct sfârșit	X / Y	Lungime segment (** (m)
1	579.258,181 640.821,844	2	579.285,624 640.824,726	27.594
2	579.285,624 640.824,726	3	579.292,964 640.825,496	7.38
3	579.292,964 640.825,496	4	579.290,58 640.847,575	22.207
4	579.290,58 640.847,575	5	579.286,67 640.875,115	27.816
5	579.286,67 640.875,115	6	579.284,168 640.892,927	17.987

Punct început	X / Y	Punct sfârșit	X / Y	Lungime segment (** (m)
6	579.284,168 640.892,927	7	579.282,336 640.906,257	13.455
7	579.282,336 640.906,257	8	579.281,862 640.908,907	2.692
8	579.281,862 640.908,907	9	579.278,305 640.928,807	20.215
9	579.278,305 640.928,807	10	579.278,233 640.929,152	0.352
10	579.278,233 640.929,152	11	579.271,768 640.960,47	31.978
11	579.271,768 640.960,47	12	579.269,828 640.974,253	13.919
12	579.269,828 640.974,253	13	579.262,389 640.971,984	7.777
13	579.262,389 640.971,984	14	579.236,543 640.962,663	27.475
14	579.236,543 640.962,663	15	579.233,074 640.961,868	3.559
15	579.233,074 640.961,868	16	579.248,45 640.904,495	59.398
16	579.248,45 640.904,495	1	579.258,181 640.821,844	83.222

** Lungimile segmentelor sunt determinate în planul de proiecție Stereo 70 și sunt rotunjite la 1 milimetru.

*** Distanța dintre puncte este formată din segmente cumulate ce sunt mai mici decât valoarea 1 milimetru.

**DATE DESPRE IMOBILUL NR. 10452**

Oficiul de Cadastru și Publicitate Imobiliară NEAMT
Biroul de Cadastru și Publicitate Imobiliară Targu-Neamt

A. Partea I. Descrierea imobilului

TEREN Extravilan

Adresa: Jud. Neamt

Nr. Crt	Nr cadastral Nr. topografic	Suprafața* (mp)	Observații / Referințe
A1		12.136	Sector cadastral:57 Teren neimprejmuit;

B. Partea II. Proprietari și acte

Inscrieri privitoare la dreptul de proprietate și alte drepturi reale		Referințe
/		
Act Administrativ nr. 14220, din 14/09/2023 emis de Primăria Com. Pipirig;		
B1	Inscrierea posesiei, drept de PROPRIETATE, dobandit prin Lege, cota actuala 1/1, cota initiala 1/1 1) URSU MARIA, - necasatorita	A1

C. Partea III. SARCINI .

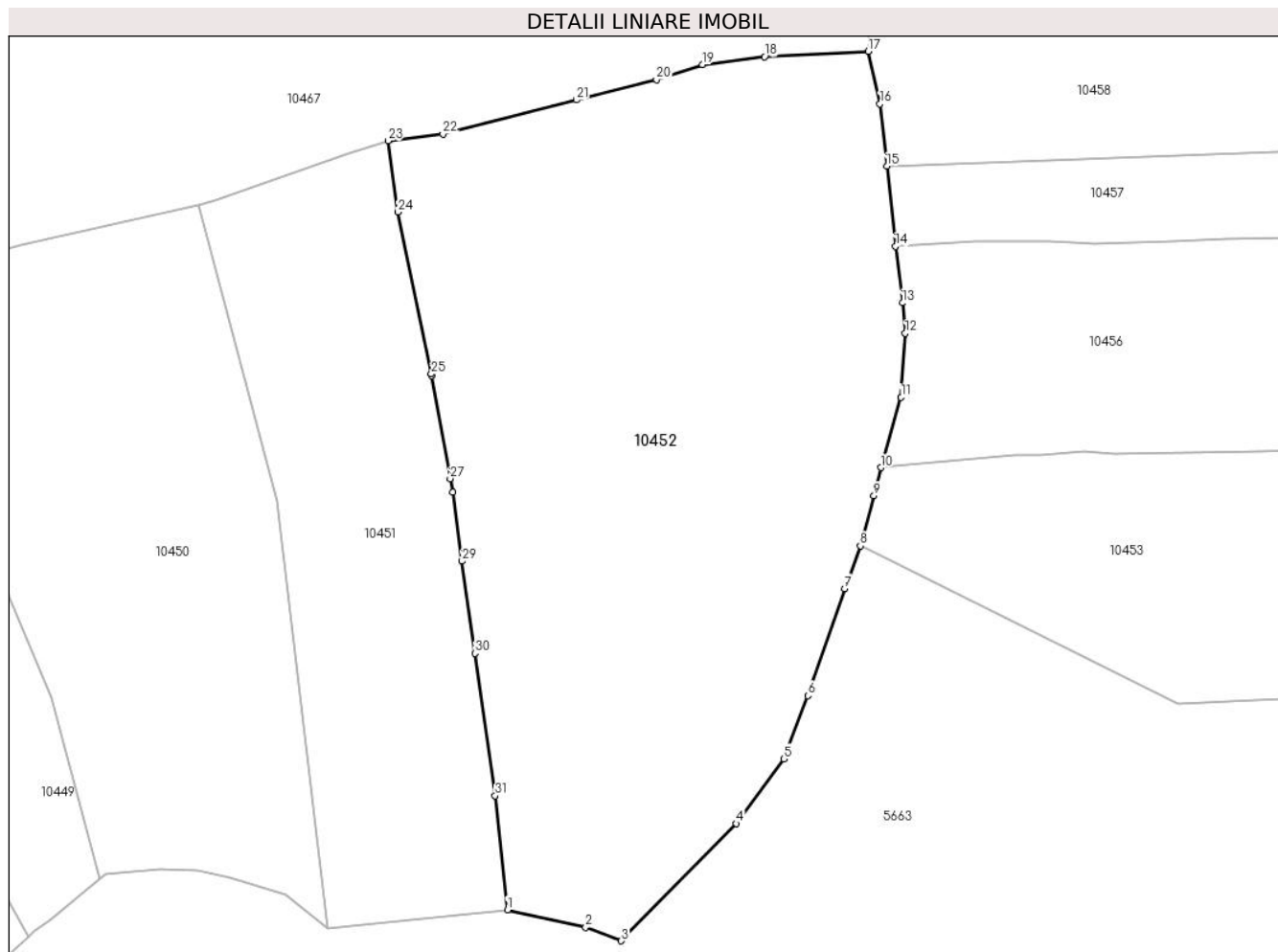
Inscrieri privind dezmembramintele dreptului de proprietate, drepturi reale de garanție și sarcini	Referințe
NU SUNT	

Anexa Nr. 1 La Partea I

Teren

Nr cadastral	Suprafața (mp)*	Observații / Referințe
	12.136	

* Suprafața este determinată în planul de proiecție Stereo 70.



Date referitoare la teren

Crt	Categorie folosință	Intravilan	Suprafața (mp)	Tarla	Parcelă	Nr. topo	Observații / Referințe
1	faneata	NU	12.136	-	-	-	

Lungime Segmente

1) Valorile lungimilor segmentelor sunt obținute din proiecție în plan.

Punct început	X / Y	Punct sfârșit	X / Y	Lungime segment (** (m)
1	579.292,964 640.825,496	2	579.308,107 640.822,084	15.523
3	579.314,987 640.819,488	4	579.337,233 640.842,19	31.785
5	579.346,488 640.854,717	6	579.351,124 640.866,911	13.046
7	579.358,236 640.887,656	8	579.361,266 640.895,899	8.782
9	579.363,891 640.905,585	10	579.365,219 640.911,03	5.605

Punct început	X / Y	Punct sfârșit	X / Y	Lungime segment (** (m)
2	579.308,107 640.822,084	3	579.314,987 640.819,488	7.353
4	579.337,233 640.842,19	5	579.346,488 640.854,717	15.575
6	579.351,124 640.866,911	7	579.358,236 640.887,656	21.93
8	579.361,266 640.895,899	9	579.363,891 640.905,585	10.035
10	579.365,219 640.911,03	11	579.369,159 640.924,661	14.189

Punct început	X / Y	Punct sfârșit	X / Y	Lungime segment (** (m)
11	579.369,159 640.924,661	12	579.370,001 640.937,021	12.389
13	579.369,461 640.942,907	14	579.368,088 640.953,863	11.042
15	579.366,386 640.969,355	16	579.365,065 640.981,384	12.101
17	579.362,828 640.991,572	18	579.342,767 640.990,527	20.088
19	579.330,713 640.988,995	20	579.321,815 640.986,091	9.36
21	579.306,31 640.982,151	22	579.280,455 640.975,581	26.677
23	579.269,828 640.974,253	24	579.271,768 640.960,47	13.919
25	579.278,233 640.929,152	26	579.278,305 640.928,807	0.352
27	579.281,862 640.908,907	28	579.282,336 640.906,257	2.692
29	579.284,168 640.892,927	30	579.286,67 640.875,115	17.987
31	579.290,58 640.847,575	1	579.292,964 640.825,496	22.207

Punct început	X / Y	Punct sfârșit	X / Y	Lungime segment (** (m)
12	579.370,001 640.937,021	13	579.369,461 640.942,907	5.911
14	579.368,088 640.953,863	15	579.366,386 640.969,355	15.585
16	579.365,065 640.981,384	17	579.362,828 640.991,572	10.431
18	579.342,767 640.990,527	19	579.330,713 640.988,995	12.151
20	579.321,815 640.986,091	21	579.306,31 640.982,151	15.998
22	579.280,455 640.975,581	23	579.269,828 640.974,253	10.71
24	579.271,768 640.960,47	25	579.278,233 640.929,152	31.978
26	579.278,305 640.928,807	27	579.281,862 640.908,907	20.215
28	579.282,336 640.906,257	29	579.284,168 640.892,927	13.455
30	579.286,67 640.875,115	31	579.290,58 640.847,575	27.816

** Lungimile segmentelor sunt determinate în planul de proiecție Stereo 70 și sunt rotunjite la 1 milimetru.

*** Distanța dintre puncte este formată din segmente cumulate ce sunt mai mici decât valoarea 1 milimetru.

**DATE DESPRE IMOBILUL NR. 10453**

Oficiul de Cadastru și Publicitate Imobiliară NEAMT
Biroul de Cadastru și Publicitate Imobiliară Targu-Neamt

A. Partea I. Descrierea imobilului

TEREN Extravilan

Adresa: Jud. Neamt

Nr. Crt	Nr cadastral Nr. topografic	Suprafața* (mp)	Observații / Referințe
A1		6.604	Sector cadastral:57 Teren neimprejmuit;

B. Partea II. Proprietari și acte

Inscrieri privitoare la dreptul de proprietate și alte drepturi reale	Referințe
/	
Act Administrativ nr. 14220, din 14/09/2023 emis de Primăria Com. Pipirig;	
B1	Inscrierea posesiei, drept de PROPRIETATE, dobandit prin Lege, cota actuala 1/1, cota initiala 1/1
	1) LUPU GRIGORE

C. Partea III. SARCINI .

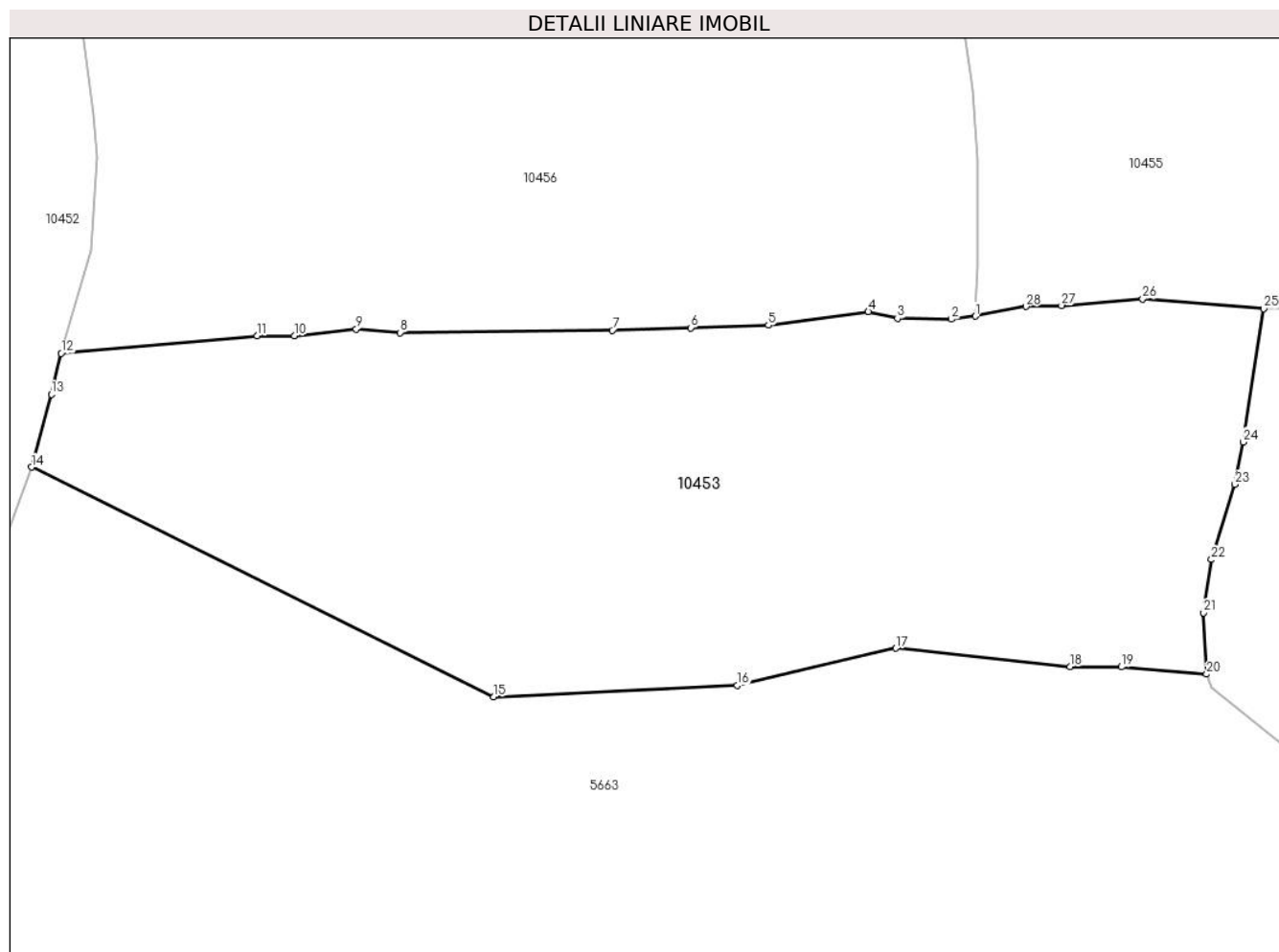
Inscrieri privind dezmembramintele dreptului de proprietate, drepturi reale de garanție și sarcini	Referințe
NU SUNT	

Anexa Nr. 1 La Partea I

Teren

Nr cadastral	Suprafața (mp)*	Observații / Referințe
	6.604	

* Suprafața este determinată în planul de proiecție Stereo 70.



Date referitoare la teren

Crt	Categorie folosință	Intravilan	Suprafața (mp)	Tarla	Parcelă	Nr. topo	Observații / Referințe
1	faneata	NU	6.604	-	-	-	

Lungime Segmente

1) Valorile lungimilor segmentelor sunt obținute din proiecție în plan.

Punct început	X / Y	Punct sfârșit	X / Y	Lungime segment (** (m)
1	579.486,906 640.915,983	2	579.483,746 640.915,581	3.185
3	579.476,524 640.915,677	4	579.472,663 640.916,561	3.961
5	579.459,35 640.914,773	6	579.449,044 640.914,432	10.312
7	579.438,57 640.914,085	8	579.410,35 640.913,785	28.222
9	579.404,489 640.914,271	10	579.396,243 640.913,364	8.296

Punct început	X / Y	Punct sfârșit	X / Y	Lungime segment (** (m)
2	579.483,746 640.915,581	3	579.476,524 640.915,677	7.223
4	579.472,663 640.916,561	5	579.459,35 640.914,773	13.433
6	579.449,044 640.914,432	7	579.438,57 640.914,085	10.48
8	579.410,35 640.913,785	9	579.404,489 640.914,271	5.881
10	579.396,243 640.913,364	11	579.391,311 640.913,364	4.932

Punct început	X / Y	Punct sfârșit	X / Y	Lungime segment (** (m)
11	579.391,311 640.913,364	12	579.365,219 640.911,03	26.196
13	579.363,891 640.905,585	14	579.361,266 640.895,899	10.035
15	579.422,798 640.865,312	16	579.455,208 640.866,846	32.446
17	579.476,309 640.871,802	18	579.499,497 640.869,34	23.318
19	579.506,333 640.869,311	20	579.517,689 640.868,355	11.396
21	579.517,299 640.876,524	22	579.518,34 640.883,599	7.151
23	579.521,481 640.893,608	24	579.522,56 640.899,235	5.73
25	579.525,297 640.916,971	26	579.509,175 640.918,266	16.174
27	579.498,383 640.917,393	28	579.493,629 640.917,257	4.756

Punct început	X / Y	Punct sfârșit	X / Y	Lungime segment (** (m)
12	579.365,219 640.911,03	13	579.363,891 640.905,585	5.605
14	579.361,266 640.895,899	15	579.422,798 640.865,312	68.715
16	579.455,208 640.866,846	17	579.476,309 640.871,802	21.675
18	579.499,497 640.869,34	19	579.506,333 640.869,311	6.836
20	579.517,689 640.868,355	21	579.517,299 640.876,524	8.178
22	579.518,34 640.883,599	23	579.521,481 640.893,608	10.49
24	579.522,56 640.899,235	25	579.525,297 640.916,971	17.946
26	579.509,175 640.918,266	27	579.498,383 640.917,393	10.827
28	579.493,629 640.917,257	1	579.486,906 640.915,983	6.843

** Lungimile segmentelor sunt determinate în planul de proiecție Stereo 70 și sunt rotunjite la 1 milimetru.

*** Distanța dintre puncte este formată din segmente cumulate ce sunt mai mici decât valoarea 1 milimetru.

**DATE DESPRE IMOBILUL NR. 10454**

Oficiul de Cadastru și Publicitate Imobiliară NEAMT
Biroul de Cadastru și Publicitate Imobiliară Targu-Neamt

A. Partea I. Descrierea imobilului

TEREN Extravilan

Adresa: Jud. Neamt, punct 'Izvor'

Nr. Crt	Nr cadastral Nr. topografic	Suprafața* (mp)	Observații / Referințe
A1	51299	Din acte: 5.885 Masurata: 5.922	Sector cadastral:57 Teren imprejmuit;

B. Partea II. Proprietari și acte

Inscrieri privitoare la dreptul de proprietate și alte drepturi reale	Referințe
32607 / 29/11/2018	
Act Notarial nr. Contract de vânzare - cumpărare aut. nr. 2790, din 28/11/2018 emis de NP David Radu - Constantin;	
B2	A1
Intabulare, drept de PROPRIETATE, cu titlu de drept de CUMPĂRARE, dobandit prin Conventie, cota actuala 1/1, cota initiala 1/1	
1) PRICOPIE DIANA	
2) PRICOPIE IULIAN, * Bun Comun	

C. Partea III. SARCINI .

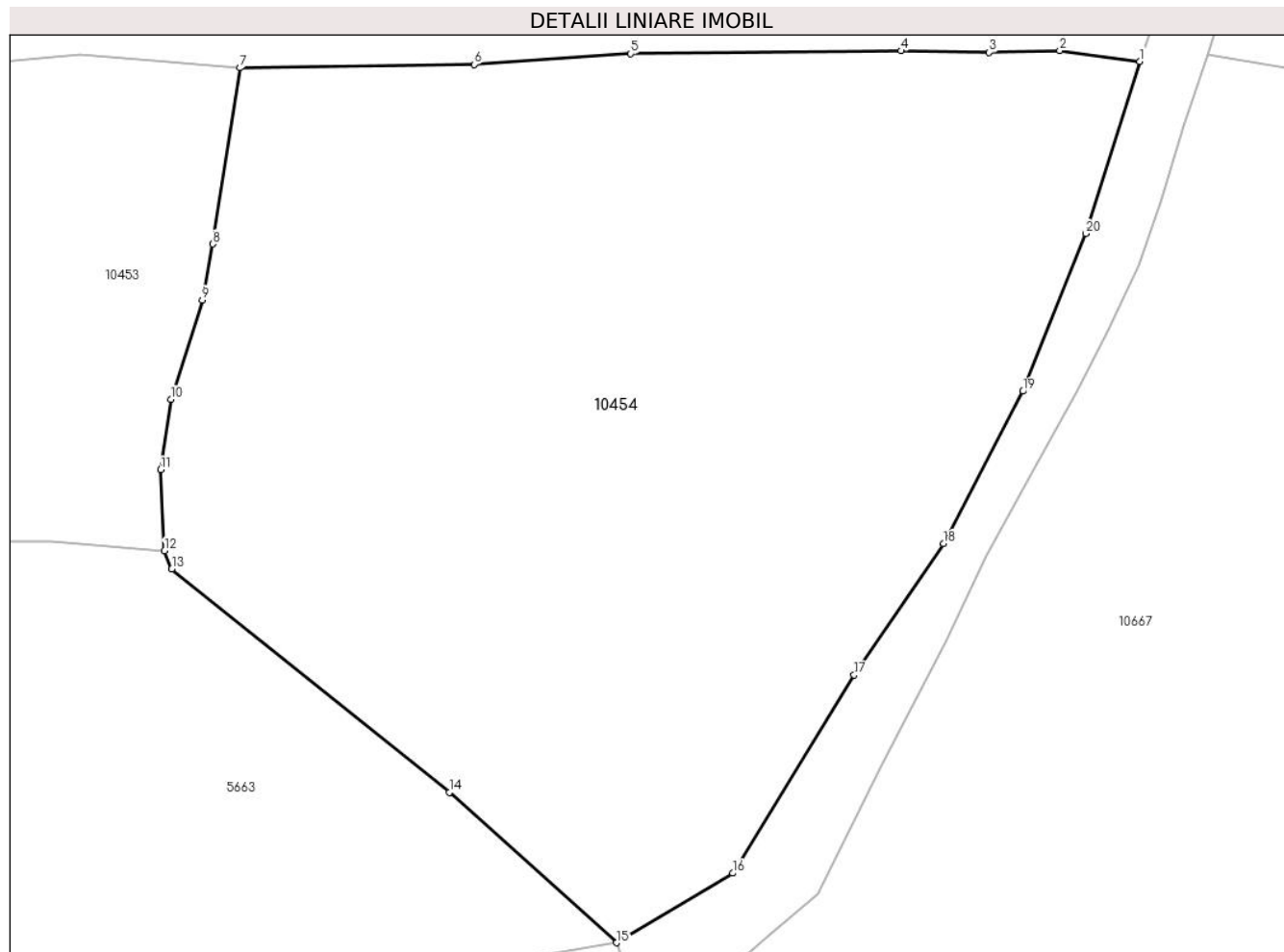
Inscrieri privind dezmembramintele dreptului de proprietate, drepturi reale de garanție și sarcini	Referințe
NU SUNT	

Anexa Nr. 1 La Partea I

Teren

Nr cadastral	Suprafața (mp)*	Observații / Referințe
51299	Din acte: 5.885 Masurata: 5.922	

* Suprafața este determinată în planul de proiecție Stereo 70.



Date referitoare la teren

Crt	Categorie folosință	Intra vilan	Suprafața (mp)	Tarla	Parcelă	Nr. topo	Observații / Referințe
1	faneata	NU	5.922	-	-	-	

Lungime Segmente

1) Valorile lungimilor segmentelor sunt obținute din proiecție în plan.

Punct început	X / Y	Punct sfârșit	X / Y	Lungime segment (** (m)
1	579.615,837 640.917,625	2	579.607,791 640.918,718	8.12
2	579.607,791 640.918,718	3	579.600,691 640.918,534	7.102
3	579.600,691 640.918,534	4	579.591,805 640.918,689	8.887
4	579.591,805 640.918,689	5	579.564,611 640.918,393	27.196
5	579.564,611 640.918,393	6	579.548,853 640.917,331	15.794

Punct început	X / Y	Punct sfârșit	X / Y	Lungime segment (** (m)
6	579.548,853 640.917,331	7	579.525,297 640.916,971	23.559
7	579.525,297 640.916,971	8	579.522,56 640.899,235	17.946
8	579.522,56 640.899,235	9	579.521,481 640.893,608	5.73
9	579.521,481 640.893,608	10	579.518,34 640.883,599	10.49
10	579.518,34 640.883,599	11	579.517,299 640.876,524	7.151
11	579.517,299 640.876,524	12	579.517,689 640.868,355	8.178
12	579.517,689 640.868,355	13	579.518,422 640.866,52	1.976
13	579.518,422 640.866,52	14	579.546,37 640.844,049	35.861
14	579.546,37 640.844,049	15	579.563,19 640.828,903	22.634
15	579.563,19 640.828,903	16	579.574,866 640.835,902	13.613
16	579.574,866 640.835,902	17	579.587,097 640.855,85	23.399
17	579.587,097 640.855,85	18	579.596,071 640.869,082	15.988
18	579.596,071 640.869,082	19	579.604,068 640.884,42	17.298
19	579.604,068 640.884,42	20	579.610,419 640.900,3	17.103
20	579.610,419 640.900,3	1	579.615,837 640.917,625	18.152

** Lungimile segmentelor sunt determinate în planul de proiecție Stereo 70 și sunt rotunjite la 1 milimetru.

*** Distanța dintre puncte este formată din segmente cumulate ce sunt mai mici decât valoarea 1 milimetru.

**DATE DESPRE IMOBILUL NR. 10455**

Oficiul de Cadastru și Publicitate Imobiliară NEAMT
Biroul de Cadastru și Publicitate Imobiliară Targu-Neamt

A. Partea I. Descrierea imobilului

TEREN Extravilan

Adresa: Jud. Neamt

Nr. Crt	Nr cadastral Nr. topografic	Suprafața* (mp)	Observații / Referințe
A1		5.786	Sector cadastral:57 Teren neimprejmuit;

B. Partea II. Proprietari și acte

Inscrieri privitoare la dreptul de proprietate și alte drepturi reale		Referințe
/		
Act Administrativ nr. 14220, din 14/09/2023 emis de Primaria Com. Pipirig;		
B1	Inscrierea posesiei, drept de PROPRIETATE, dobandit prin Lege, cota actuala 1/1, cota initiala 1/1 1) TODICI VARVARA	A1

C. Partea III. SARCINI .

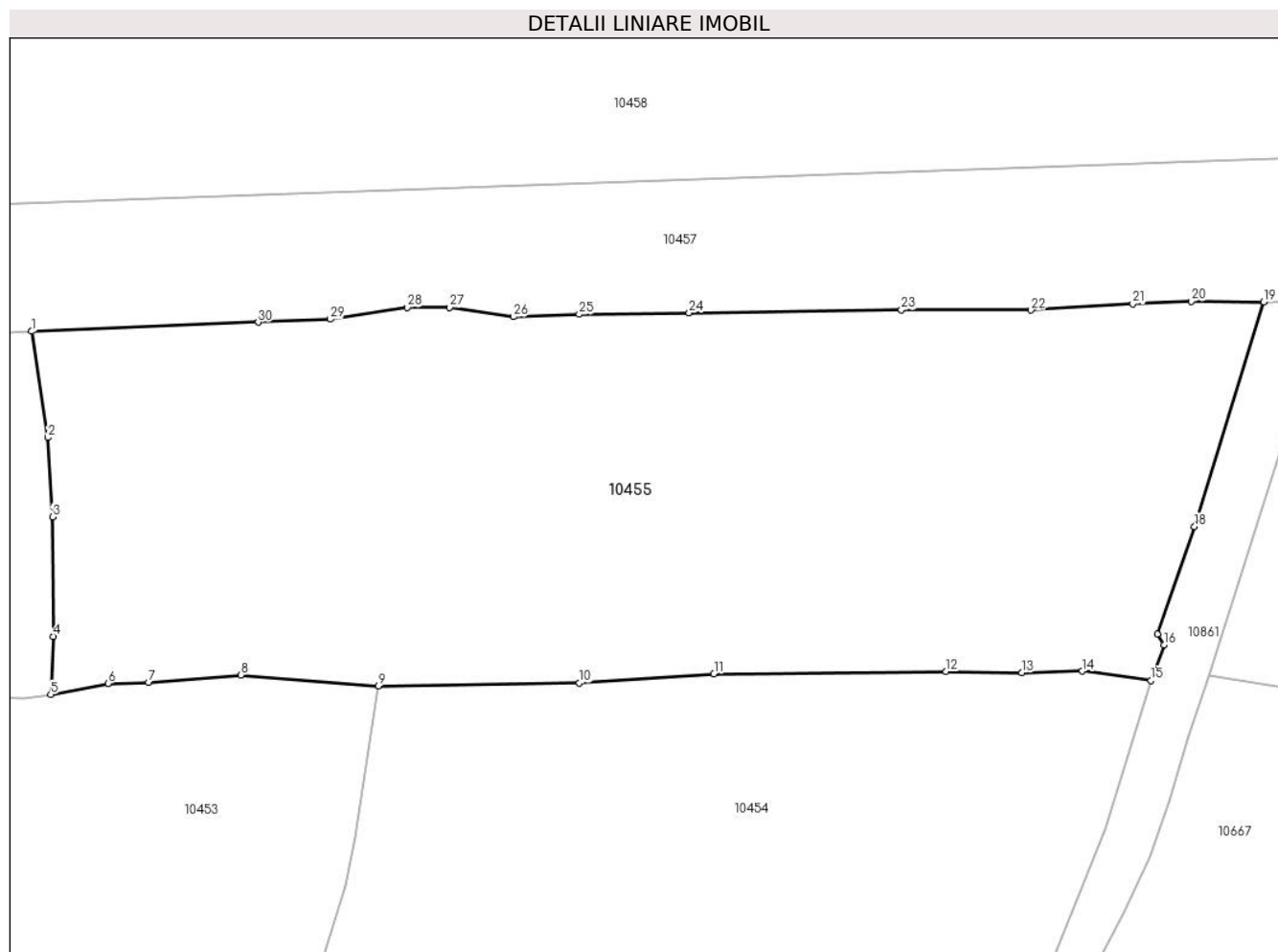
Inscrieri privind dezmembramintele dreptului de proprietate, drepturi reale de garanție și sarcini	Referințe
NU SUNT	

Anexa Nr. 1 La Partea I

Teren

Nr cadastral	Suprafața (mp)*	Observații / Referințe
	5.786	

* Suprafața este determinată în planul de proiecție Stereo 70.



Date referitoare la teren

Crt	Categorie folosință	Intravilan	Suprafața (mp)	Tarla	Parcelă	Nr. topo	Observații / Referințe
1	faneata	NU	5.786	-	-	-	

Lungime Segmente

1) Valorile lungimilor segmentelor sunt obținute din proiecție în plan.

Punct început	X / Y	Punct sfârșit	X / Y	Lungime segment (** (m)
1	579.484,666 640.958,506	2	579.486,592 640.946,078	12.576
3	579.487,147 640.936,797	4	579.487,184 640.922,79	14.007
5	579.486,906 640.915,983	6	579.493,629 640.917,257	6.843
7	579.498,383 640.917,393	8	579.509,175 640.918,266	10.827
9	579.525,297 640.916,971	10	579.548,853 640.917,331	23.559

Punct început	X / Y	Punct sfârșit	X / Y	Lungime segment (** (m)
2	579.486,592 640.946,078	3	579.487,147 640.936,797	9.298
4	579.487,184 640.922,79	5	579.486,906 640.915,983	6.813
6	579.493,629 640.917,257	7	579.498,383 640.917,393	4.756
8	579.509,175 640.918,266	9	579.525,297 640.916,971	16.174
10	579.548,853 640.917,331	11	579.564,611 640.918,393	15.794

Punct început	X / Y	Punct sfârșit	X / Y	Lungime segment (** (m)	Punct început	X / Y	Punct sfârșit	X / Y	Lungime segment (** (m)
11	579.564,611 640.918,393	12	579.591,805 640.918,689	27.196	12	579.591,805 640.918,689	13	579.600,691 640.918,534	8.887
13	579.600,691 640.918,534	14	579.607,791 640.918,718	7.102	14	579.607,791 640.918,718	15	579.615,837 640.917,625	8.12
15	579.615,837 640.917,625	16	579.617,377 640.921,811	4.46	16	579.617,377 640.921,811	17	579.616,573 640.923,078	1.501
17	579.616,573 640.923,078	18	579.620,928 640.935,649	13.304	18	579.620,928 640.935,649	19	579.629,032 640.961,95	27.521
19	579.629,032 640.961,95	20	579.620,536 640.962,007	8.496	20	579.620,536 640.962,007	21	579.613,689 640.961,715	6.853
21	579.613,689 640.961,715	22	579.601,788 640.961,0	11.922	22	579.601,788 640.961,0	23	579.586,581 640.961,013	15.207
23	579.586,581 640.961,013	24	579.561,708 640.960,677	24.875	24	579.561,708 640.960,677	25	579.548,83 640.960,504	12.879
25	579.548,83 640.960,504	26	579.541,102 640.960,21	7.734	26	579.541,102 640.960,21	27	579.533,642 640.961,32	7.542
27	579.533,642 640.961,32	28	579.528,667 640.961,32	4.975	28	579.528,667 640.961,32	29	579.519,677 640.959,921	9.098
29	579.519,677 640.959,921	30	579.511,218 640.959,587	8.466	30	579.511,218 640.959,587	1	579.484,666 640.958,506	26.574

** Lungimile segmentelor sunt determinate în planul de proiecție Stereo 70 și sunt rotunjite la 1 milimetru.

*** Distanța dintre puncte este formată din segmente cumulate ce sunt mai mici decât valoarea 1 milimetru.

**DATE DESPRE IMOBILUL NR. 10456**

Oficiul de Cadastru și Publicitate Imobiliară NEAMT
Biroul de Cadastru și Publicitate Imobiliară Targu-Neamt

A. Partea I. Descrierea imobilului

TEREN Extravilan

Adresa: Jud. Neamt

Nr. Crt	Nr cadastral Nr. topografic	Suprafața* (mp)	Observații / Referințe
A1		4.901	Sector cadastral:57 Teren neimprejmuit;

B. Partea II. Proprietari și acte

Inscrieri privitoare la dreptul de proprietate și alte drepturi reale		Referințe
/		
Act Administrativ nr. 14220, din 14/09/2023 emis de Primăria Com. Pipirig;		
B1	Inscrierea posesiei, drept de PROPRIETATE, dobandit prin Lege, cota actuala 1/1, cota initiala 1/1 1) RUSU GRIGORE 2) RUSU EVA	A1

C. Partea III. SARCINI .

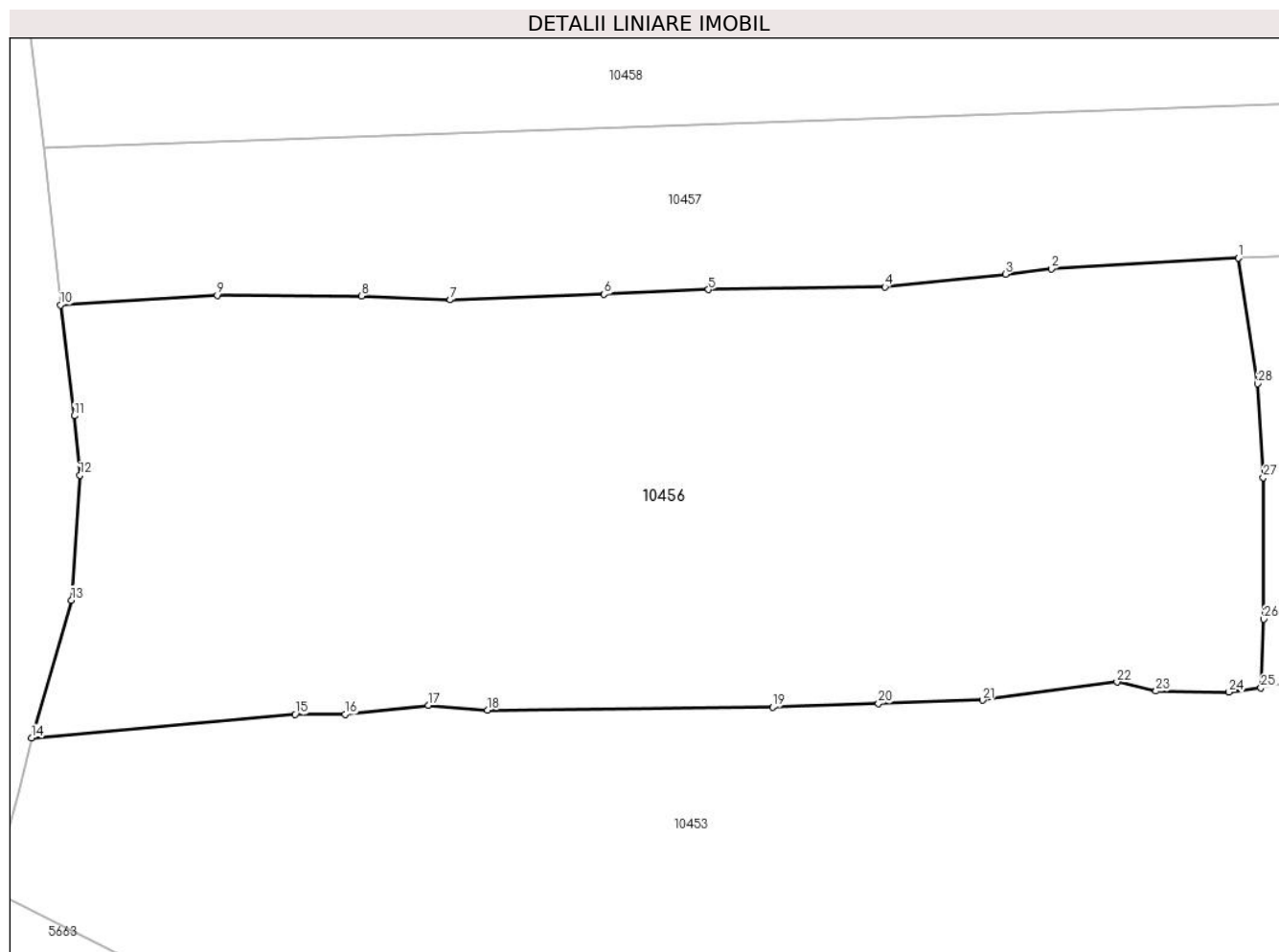
Inscrieri privind dezmembramintele dreptului de proprietate, drepturi reale de garanție și sarcini	Referințe
NU SUNT	

Anexa Nr. 1 La Partea I

Teren

Nr cadastral	Suprafața (mp)*	Observații / Referințe
	4.901	

* Suprafața este determinată în planul de proiecție Stereo 70.



Date referitoare la teren

Crt	Categorie folosință	Intra vilan	Suprafața (mp)	Tarla	Parcelă	Nr. topo	Observații / Referințe
1	faneata	NU	4.901	-	-	-	

Lungime Segmente

1) Valorile lungimilor segmentelor sunt obținute din proiecție în plan.

Punct început	X / Y	Punct sfârșit	X / Y	Lungime segment (** (m)
1	579.484,666 640.958,506	2	579.466,141 640.957,459	18.555
3	579.461,63 640.956,921	4	579.449,685 640.955,656	12.012
5	579.432,223 640.955,388	6	579.421,901 640.954,918	10.333
7	579.406,661 640.954,362	8	579.397,871 640.954,748	8.798
9	579.383,596 640.954,816	10	579.368,088 640.953,863	15.537

Punct început	X / Y	Punct sfârșit	X / Y	Lungime segment (** (m)
2	579.466,141 640.957,459	3	579.461,63 640.956,921	4.543
4	579.449,685 640.955,656	5	579.432,223 640.955,388	17.464
6	579.421,901 640.954,918	7	579.406,661 640.954,362	15.25
8	579.397,871 640.954,748	9	579.383,596 640.954,816	14.275
10	579.368,088 640.953,863	11	579.369,461 640.942,907	11.042

Punct început	X / Y	Punct sfârșit	X / Y	Lungime segment (** (m)
11	579.369,461 640.942,907	12	579.370,001 640.937,021	5.911
13	579.369,159 640.924,661	14	579.365,219 640.911,03	14.189
15	579.391,311 640.913,364	16	579.396,243 640.913,364	4.932
17	579.404,489 640.914,271	18	579.410,35 640.913,785	5.881
19	579.438,57 640.914,085	20	579.449,044 640.914,432	10.48
21	579.459,35 640.914,773	22	579.472,663 640.916,561	13.433
23	579.476,524 640.915,677	24	579.483,746 640.915,581	7.223
25	579.486,906 640.915,983	26	579.487,184 640.922,79	6.813
27	579.487,147 640.936,797	28	579.486,592 640.946,078	9.298

Punct început	X / Y	Punct sfârșit	X / Y	Lungime segment (** (m)
12	579.370,001 640.937,021	13	579.369,159 640.924,661	12.389
14	579.365,219 640.911,03	15	579.391,311 640.913,364	26.196
16	579.396,243 640.913,364	17	579.404,489 640.914,271	8.296
18	579.410,35 640.913,785	19	579.438,57 640.914,085	28.222
20	579.449,044 640.914,432	21	579.459,35 640.914,773	10.312
22	579.472,663 640.916,561	23	579.476,524 640.915,677	3.961
24	579.483,746 640.915,581	25	579.486,906 640.915,983	3.185
26	579.487,184 640.922,79	27	579.487,147 640.936,797	14.007
28	579.486,592 640.946,078	1	579.484,666 640.958,506	12.576

** Lungimile segmentelor sunt determinate în planul de proiecție Stereo 70 și sunt rotunjite la 1 milimetru.

*** Distanța dintre puncte este formată din segmente cumulate ce sunt mai mici decât valoarea 1 milimetru.

**DATE DESPRE IMOBILUL NR. 10457**

Oficiul de Cadastru și Publicitate Imobiliară NEAMT
Biroul de Cadastru și Publicitate Imobiliară Targu-Neamt

A. Partea I. Descrierea imobilului

TEREN Extravilan

Adresa: Jud. Neamt

Nr. Crt	Nr cadastral Nr. topografic	Suprafața* (mp)	Observații / Referințe
A1		4.200	Sector cadastral:57 Teren neimprejmuit;

B. Partea II. Proprietari și acte

Inscrieri privitoare la dreptul de proprietate și alte drepturi reale		Referințe
/		
Act Administrativ nr. 14220, din 14/09/2023 emis de Primăria Com. Pipirig;		
B1	Inscrierea posesiei, drept de PROPRIETATE, dobandit prin Lege, cota actuala 1/1, cota initiala 1/1 1) LUPU ALEXANDRU	A1

C. Partea III. SARCINI .

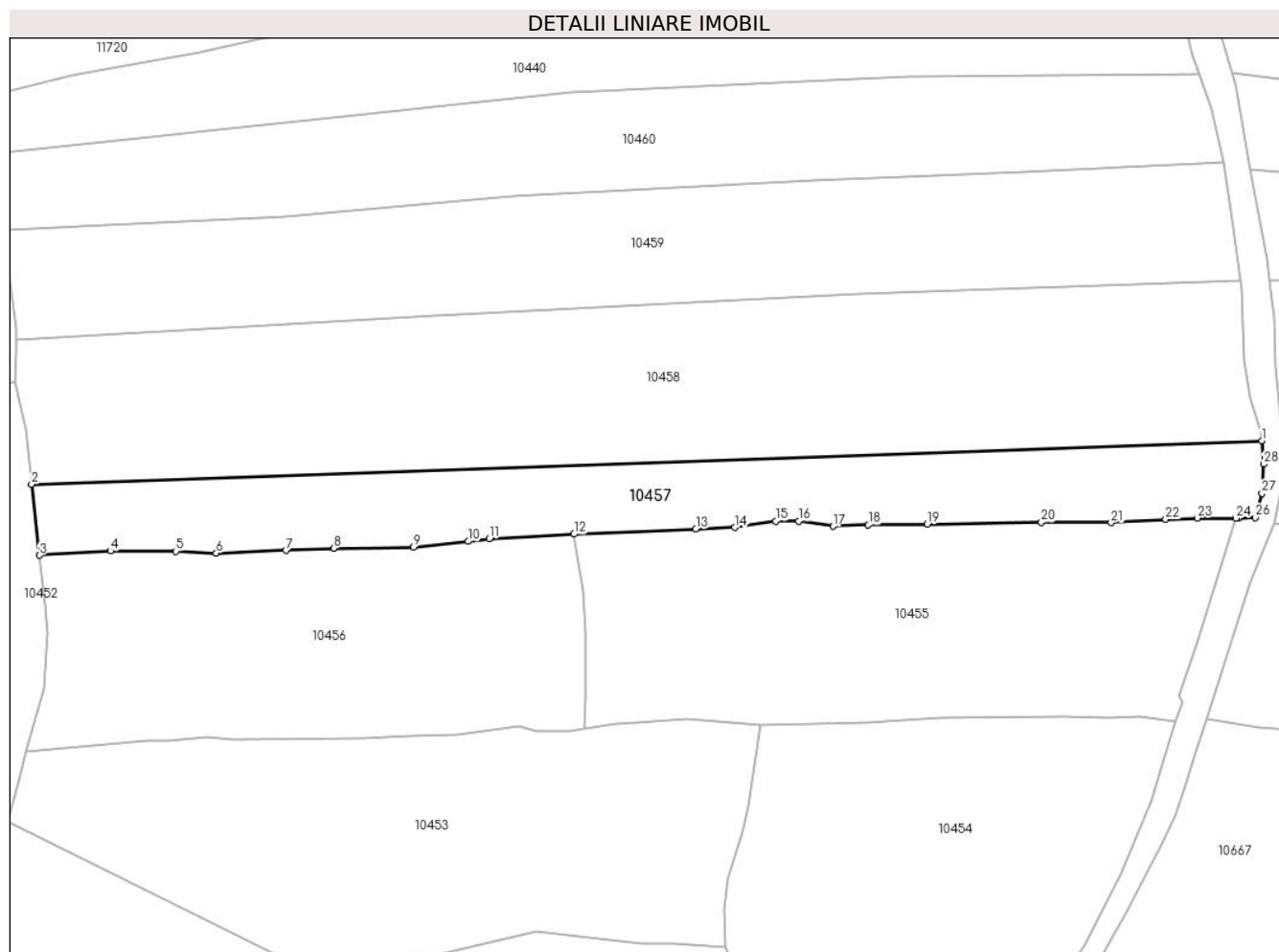
Inscrieri privind dezmembramintele dreptului de proprietate, drepturi reale de garanție și sarcini	Referințe
NU SUNT	

Anexa Nr. 1 La Partea I

Teren

Nr cadastral	Suprafața (mp)*	Observații / Referințe
	4.200	

* Suprafața este determinată în planul de proiecție Stereo 70.



Date referitoare la teren

Crt	Categorie folosință	Intra vilan	Suprafața (mp)	Tarla	Parcelă	Nr. topo	Observații / Referințe
1	faneata	NU	4.200	-	-	-	

Lungime Segmente

1) Valorile lungimilor segmentelor sunt obținute din proiecție în plan.

Punct început	X / Y	Punct sfârșit	X / Y	Lungime segment (** (m)
1	579.634,665 640.978,858	2	579.366,386 640.969,355	268.447
3	579.368,088 640.953,863	4	579.383,596 640.954,816	15.537
5	579.397,871 640.954,748	6	579.406,661 640.954,362	8.798
7	579.421,901 640.954,918	8	579.432,223 640.955,388	10.333
9	579.449,685 640.955,656	10	579.461,63 640.956,921	12.012

Punct început	X / Y	Punct sfârșit	X / Y	Lungime segment (** (m)
2	579.366,386 640.969,355	3	579.368,088 640.953,863	15.585
4	579.383,596 640.954,816	5	579.397,871 640.954,748	14.275
6	579.406,661 640.954,362	7	579.421,901 640.954,918	15.25
8	579.432,223 640.955,388	9	579.449,685 640.955,656	17.464
10	579.461,63 640.956,921	11	579.466,141 640.957,459	4.543

Punct început	X / Y	Punct sfârșit	X / Y	Lungime segment (** (m)
11	579.466,141 640.957,459	12	579.484,666 640.958,506	18.555
13	579.511,218 640.959,587	14	579.519,677 640.959,921	8.466
15	579.528,667 640.961,32	16	579.533,642 640.961,32	4.975
17	579.541,102 640.960,21	18	579.548,83 640.960,504	7.734
19	579.561,708 640.960,677	20	579.586,581 640.961,013	24.875
21	579.601,788 640.961,0	22	579.613,689 640.961,715	11.922
23	579.620,536 640.962,007	24	579.629,032 640.961,95	8.496
25	579.629,551 640.961,947	26	579.633,18 640.962,1	3.632
27	579.634,66 640.967,399	28	579.635,069 640.973,77	6.384

Punct început	X / Y	Punct sfârșit	X / Y	Lungime segment (** (m)
12	579.484,666 640.958,506	13	579.511,218 640.959,587	26.574
14	579.519,677 640.959,921	15	579.528,667 640.961,32	9.098
16	579.533,642 640.961,32	17	579.541,102 640.960,21	7.542
18	579.548,83 640.960,504	19	579.561,708 640.960,677	12.879
20	579.586,581 640.961,013	21	579.601,788 640.961,0	15.207
22	579.613,689 640.961,715	23	579.620,536 640.962,007	6.853
24	579.629,032 640.961,95	25	579.629,551 640.961,947	0.519
26	579.633,18 640.962,1	27	579.634,66 640.967,399	5.502
28	579.635,069 640.973,77	1	579.634,665 640.978,858	5.104

** Lungimile segmentelor sunt determinate în planul de proiecție Stereo 70 și sunt rotunjite la 1 milimetru.

*** Distanța dintre puncte este formată din segmente cumulate ce sunt mai mici decât valoarea 1 milimetru.

**DATE DESPRE IMOBILUL NR. 10458**

Oficiul de Cadastru și Publicitate Imobiliară NEAMT
Biroul de Cadastru și Publicitate Imobiliară Targu-Neamt

A. Partea I. Descrierea imobilului

TEREN Extravilan

Adresa: Jud. Neamt

Nr. Crt	Nr cadastral Nr. topografic	Suprafața* (mp)	Observații / Referințe
A1		9.075	Sector cadastral:57 Teren neimprejmuit;

B. Partea II. Proprietari și acte

Inscrieri privitoare la dreptul de proprietate și alte drepturi reale	Referințe
/	
Act Administrativ nr. 14220, din 14/09/2023 emis de Primăria Com. Pipirig;	
B1	Inscrierea posesiei, drept de PROPRIETATE, dobandit prin Lege, cota actuala 1/1, cota initiala 1/1
	1) LUPU VASILE-MIREL

C. Partea III. SARCINI .

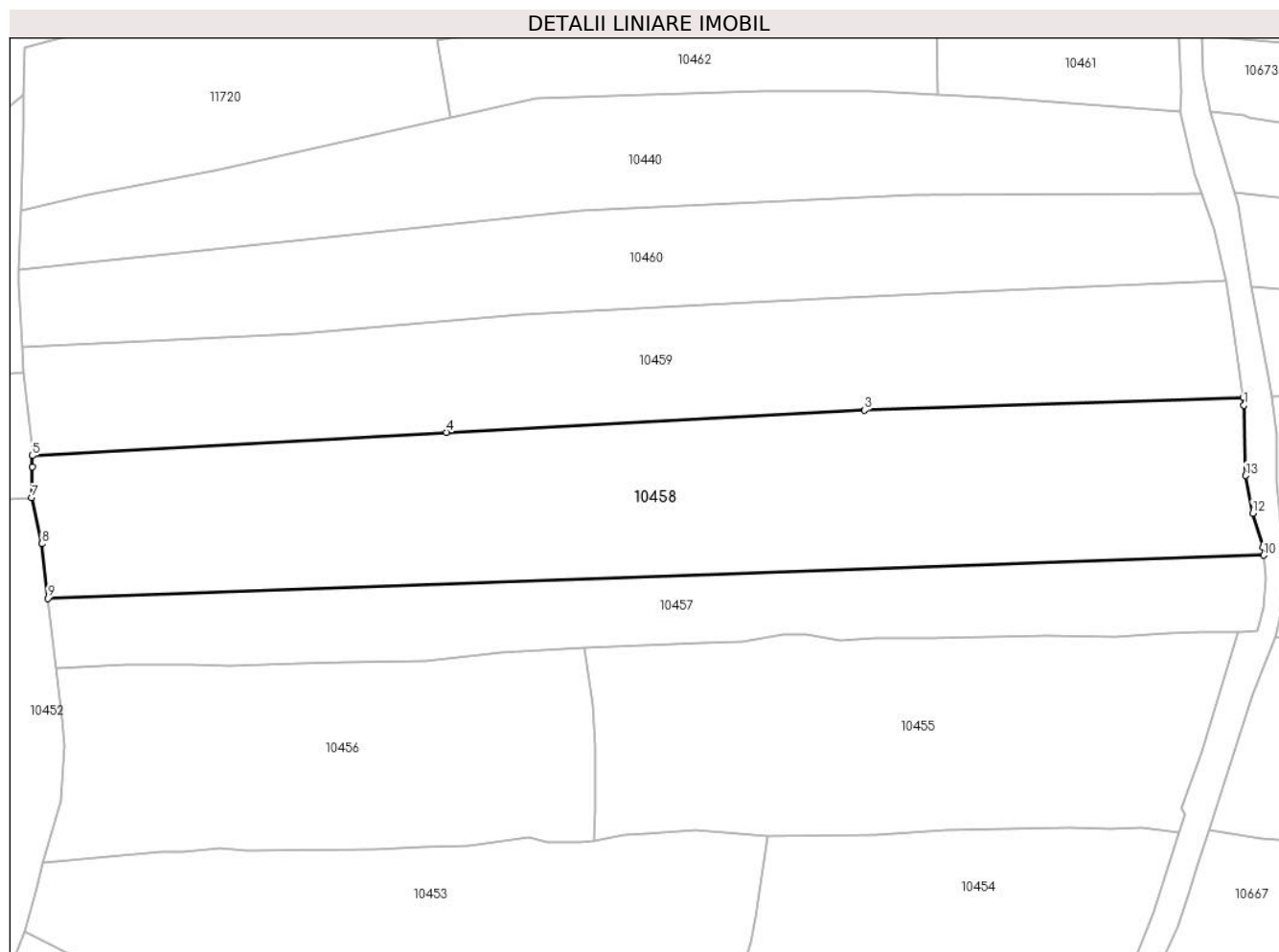
Inscrieri privind dezmembramintele dreptului de proprietate, drepturi reale de garanție și sarcini	Referințe
NU SUNT	

Anexa Nr. 1 La Partea I

Teren

Nr cadastral	Suprafața (mp)*	Observații / Referințe
	9.075	

* Suprafața este determinată în planul de proiecție Stereo 70.



Date referitoare la teren

Crt	Categorie folosință	Intra vilan	Suprafața (mp)	Tarla	Parcelă	Nr. topo	Observații / Referințe
1	faneata	NU	9.075	-	-	-	

Lungime Segmente

1) Valorile lungimilor segmentelor sunt obținute din proiecție în plan.

Punct început	X / Y	Punct sfârșit	X / Y	Lungime segment (** (m)
1	579.630,312 641.011,944	2	579.630,074 641.013,628	1.701
2	579.630,074 641.013,628	3	579.546,58 641.010,897	83.539
3	579.546,58 641.010,897	4	579.454,339 641.005,97	92.372
4	579.454,339 641.005,97	5	579.362,958 641.000,821	91.526
5	579.362,958 641.000,821	6	579.363,003 640.998,399	2.422

Punct început	X / Y	Punct sfârșit	X / Y	Lungime segment (** (m)
6	579.363,003 640.998,399	7	579.362,828 640.991,572	6.829
7	579.362,828 640.991,572	8	579.365,065 640.981,384	10.431
8	579.365,065 640.981,384	9	579.366,386 640.969,355	12.101
9	579.366,386 640.969,355	10	579.634,665 640.978,858	268.447
10	579.634,665 640.978,858	11	579.634,52 640.980,687	1.835
11	579.634,52 640.980,687	12	579.632,202 640.988,147	7.812
12	579.632,202 640.988,147	13	579.630,693 640.996,417	8.407
13	579.630,693 640.996,417	1	579.630,312 641.011,944	15.532

** Lungimile segmentelor sunt determinate în planul de proiecție Stereo 70 și sunt rotunjite la 1 milimetru.

*** Distanța dintre puncte este formată din segmente cumulate ce sunt mai mici decât valoarea 1 milimetru.

**DATE DESPRE IMOBILUL NR. 10459**

Oficiul de Cadastru și Publicitate Imobiliară NEAMT
Biroul de Cadastru și Publicitate Imobiliară Targu-Neamt

A. Partea I. Descrierea imobilului

TEREN Extravilan

Adresa: Jud. Neamt

Nr. Crt	Nr cadastral Nr. topografic	Suprafața* (mp)	Observații / Referințe
A1		6.601	Sector cadastral:57 Teren neimprejmuit;

B. Partea II. Proprietari și acte

Inscrieri privitoare la dreptul de proprietate și alte drepturi reale	Referințe
/	
Act Administrativ nr. 14220, din 14/09/2023 emis de Primăria Com. Pipirig;	
B1	Inscrierea posesiei, drept de PROPRIETATE, dobandit prin Lege, cota actuala 1/1, cota initiala 1/1
	1) DAMIAN ELENA

C. Partea III. SARCINI .

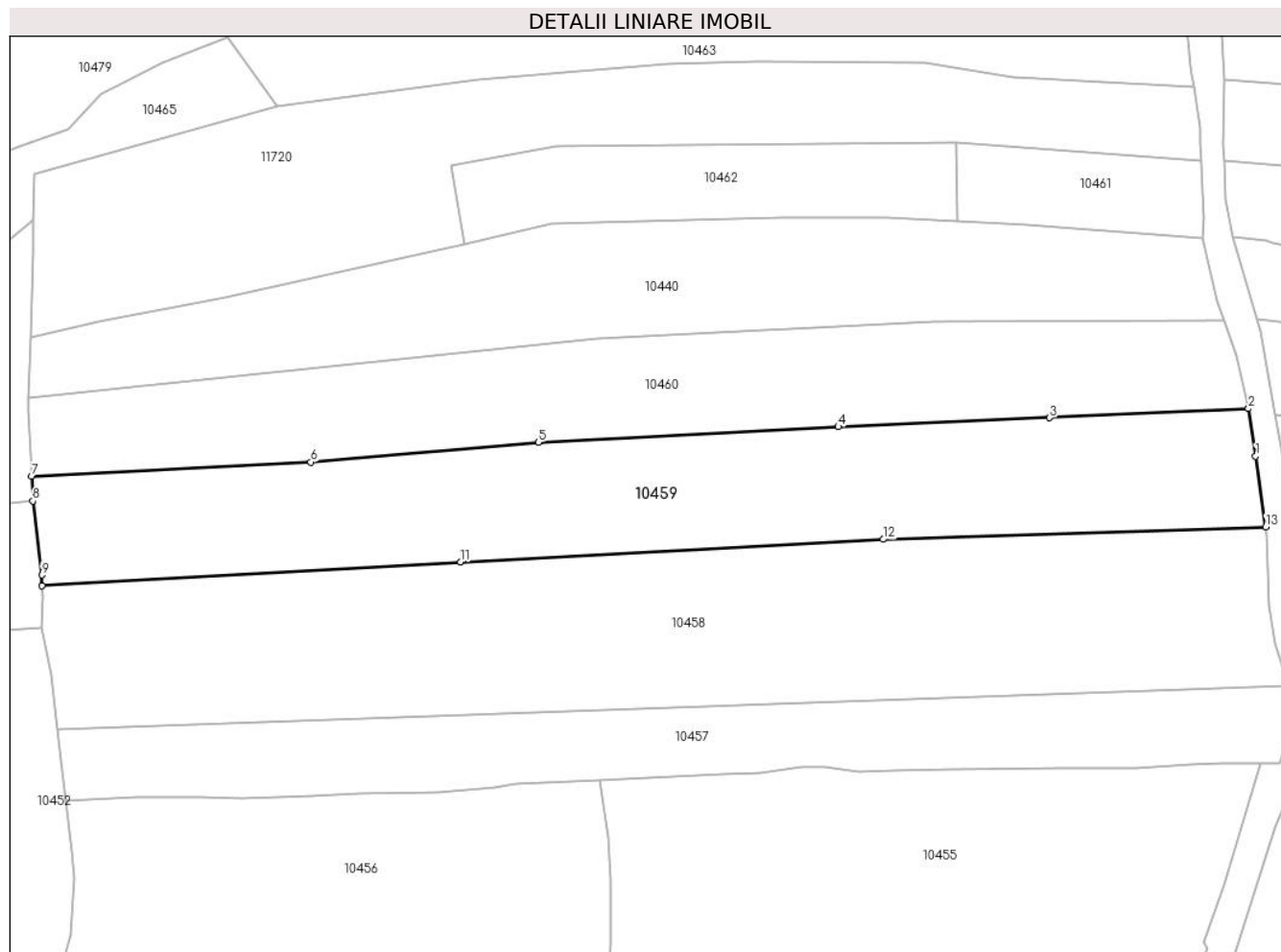
Inscrieri privind dezmembramintele dreptului de proprietate, drepturi reale de garanție și sarcini	Referințe
NU SUNT	

Anexa Nr. 1 La Partea I

Teren

Nr cadastral	Suprafața (mp)*	Observații / Referințe
	6.601	

* Suprafața este determinată în planul de proiecție Stereo 70.



Date referitoare la teren

Crt	Categorie folosință	Intravilan	Suprafața (mp)	Tarla	Parcelă	Nr. topo	Observații / Referințe
1	faneata	NU	6.601	-	-	-	

Lungime Segmente

1) Valorile lungimilor segmentelor sunt obținute din proiecție în plan.

Punct început	X / Y	Punct sfârșit	X / Y	Lungime segment (** (m)
1	579.627,892 641.029,068	2	579.626,313 641.039,395	10.447
2	579.626,313 641.039,395	3	579.582,878 641.037,423	43.48
3	579.582,878 641.037,423	4	579.536,777 641.035,435	46.144
4	579.536,777 641.035,435	5	579.471,27 641.032,062	65.594
5	579.471,27 641.032,062	6	579.421,62 641.027,754	49.837

Punct început	X / Y	Punct sfârșit	X / Y	Lungime segment (** (m)
6	579.421,62 641.027,754	7	579.360,689 641.024,649	61.01
7	579.360,689 641.024,649	8	579.360,965 641.019,24	5.416
8	579.360,965 641.019,24	9	579.362,916 641.003,094	16.263
9	579.362,916 641.003,094	10	579.362,958 641.000,821	2.273
10	579.362,958 641.000,821	11	579.454,339 641.005,97	91.526
11	579.454,339 641.005,97	12	579.546,58 641.010,897	92.372
12	579.546,58 641.010,897	13	579.630,074 641.013,628	83.539
13	579.630,074 641.013,628	1	579.627,892 641.029,068	15.593

** Lungimile segmentelor sunt determinate în planul de proiecție Stereo 70 și sunt rotunjite la 1 milimetru.

*** Distanța dintre puncte este formată din segmente cumulate ce sunt mai mici decât valoarea 1 milimetru.

**DATE DESPRE IMOBILUL NR. 10460**

Oficiul de Cadastru și Publicitate Imobiliară NEAMT
Biroul de Cadastru și Publicitate Imobiliară Targu-Neamt

A. Partea I. Descrierea imobilului

TEREN Extravilan

Adresa: Jud. Neamt

Nr. Crt	Nr cadastral Nr. topografic	Suprafața* (mp)	Observații / Referințe
A1		5.457	Sector cadastral:57 Teren neimprejmuit;

B. Partea II. Proprietari și acte

Inscrieri privitoare la dreptul de proprietate și alte drepturi reale	Referințe
/	
Act Administrativ nr. 14220, din 14/09/2023 emis de Primăria Com. Pipirig;	
B1	A1
Inscrierea posesiei, drept de PROPRIETATE, dobandit prin Lege, cota actuala 1/1, cota initiala 1/1	
1) APOPEI ION	

C. Partea III. SARCINI .

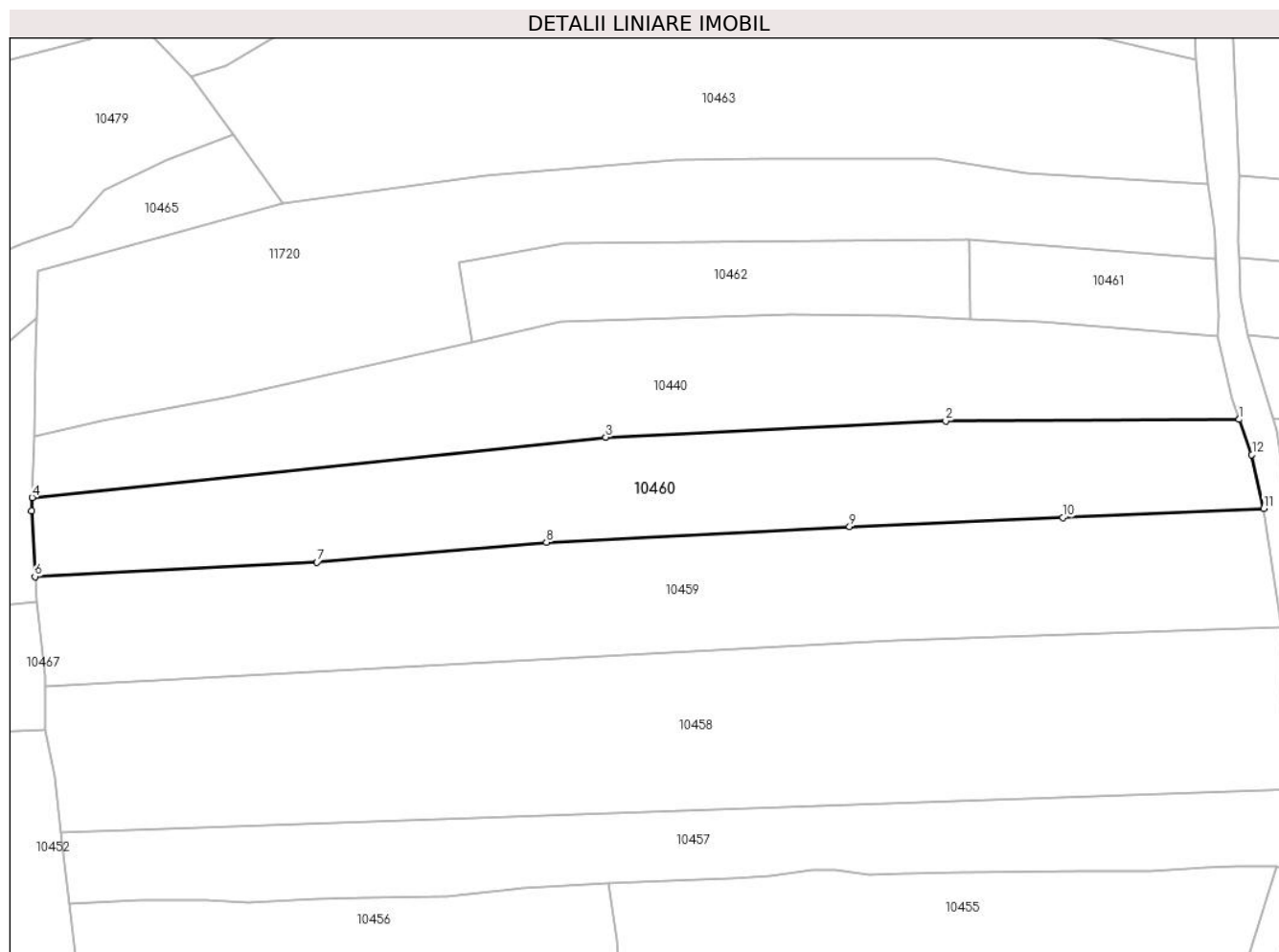
Inscrieri privind dezmembramintele dreptului de proprietate, drepturi reale de garanție și sarcini	Referințe
NU SUNT	

Anexa Nr. 1 La Partea I

Teren

Nr cadastral	Suprafața (mp)*	Observații / Referințe
	5.457	

* Suprafața este determinată în planul de proiecție Stereo 70.



Date referitoare la teren

Crt	Categorie folosință	Intra vilan	Suprafața (mp)	Tarla	Parcelă	Nr. topo	Observații / Referințe
1	faneata	NU	5.457	-	-	-	

Lungime Segmente

1) Valorile lungimilor segmentelor sunt obținute din proiecție în plan.

Punct început	X / Y	Punct sfârșit	X / Y	Lungime segment (** (m)
1	579.621,027 641.058,613	2	579.557,586 641.058,301	63.442
2	579.557,586 641.058,301	3	579.484,077 641.054,795	73.593
3	579.484,077 641.054,795	4	579.360,063 641.041,736	124.7
4	579.360,063 641.041,736	5	579.359,965 641.038,85	2.888
5	579.359,965 641.038,85	6	579.360,689 641.024,649	14.219

Punct început	X / Y	Punct sfârșit	X / Y	Lungime segment (** (m)
6	579.360,689 641.024,649	7	579.421,62 641.027,754	61.01
7	579.421,62 641.027,754	8	579.471,27 641.032,062	49.837
8	579.471,27 641.032,062	9	579.536,777 641.035,435	65.594
9	579.536,777 641.035,435	10	579.582,878 641.037,423	46.144
10	579.582,878 641.037,423	11	579.626,313 641.039,395	43.48
11	579.626,313 641.039,395	12	579.623,744 641.050,981	11.867
12	579.623,744 641.050,981	1	579.621,027 641.058,613	8.101

** Lungimile segmentelor sunt determinate în planul de proiecție Stereo 70 și sunt rotunjite la 1 milimetru.

*** Distanța dintre puncte este formată din segmente cumulate ce sunt mai mici decât valoarea 1 milimetru.

**DATE DESPRE IMOBILUL NR. 10461**

Oficiul de Cadastru și Publicitate Imobiliară NEAMT
Biroul de Cadastru și Publicitate Imobiliară Targu-Neamt

A. Partea I. Descrierea imobilului

TEREN Extravilan

Adresa: Jud. Neamt

Nr. Crt	Nr cadastral Nr. topografic	Suprafața* (mp)	Observații / Referințe
A1		899	Sector cadastral:57 Teren neimprejmuit;

B. Partea II. Proprietari și acte

Inscrieri privitoare la dreptul de proprietate și alte drepturi reale	Referințe
/	
Act Administrativ nr. 14220, din 14/09/2023 emis de Primăria Com. Pipirig;	
B1	A1
Inscrierea posesiei, drept de PROPRIETATE, dobandit prin Lege, cota actuala 1/1, cota initiala 1/1	
1) COTTA OLIMPIA	

C. Partea III. SARCINI .

Inscrieri privind dezmembramintele dreptului de proprietate, drepturi reale de garanție și sarcini	Referințe
NU SUNT	

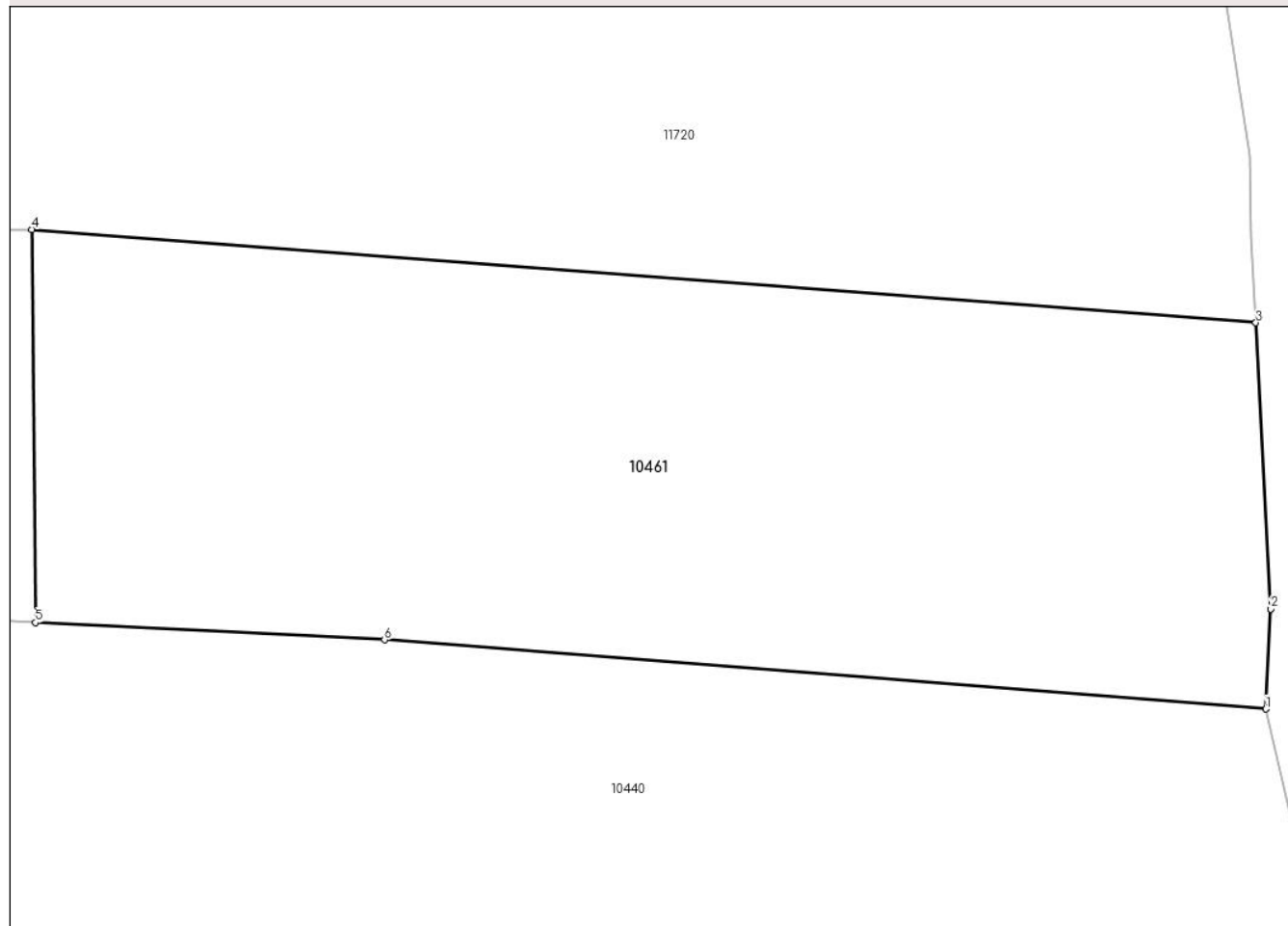
Anexa Nr. 1 La Partea I

Teren

Nr cadastral	Suprafața (mp)*	Observații / Referințe
	899	

* Suprafața este determinată în planul de proiecție Stereo 70.

DETALII LINIARE IMOBIL



Date referitoare la teren

Crt	Categorie folosință	Intra vilan	Suprafața (mp)	Tarla	Parcelă	Nr. topo	Observații / Referințe
1	faneata	NU	900	-	-	-	

Lungime Segmente

1) Valorile lungimilor segmentelor sunt obținute din proiecție în plan.

Punct început	X / Y	Punct sfârșit	X / Y	Lungime segment (** (m)
1	579.616,349 641.076,583	2	579.616,57 641.080,934	4.357
2	579.616,57 641.080,934	3	579.615,922 641.093,383	12.466
3	579.615,922 641.093,383	4	579.562,611 641.097,44	53.465
4	579.562,611 641.097,44	5	579.562,763 641.080,341	17.1
5	579.562,763 641.080,341	6	579.577,975 641.079,594	15.23

Punct început	X / Y	Punct sfârșit	X / Y	Lungime segment (** (m)
6	579.577,975 641.079,594	1	579.616,349 641.076,583	38.492

** Lungimile segmentelor sunt determinate în planul de proiecție Stereo 70 și sunt rotunjite la 1 milimetru.

*** Distanța dintre puncte este formată din segmente cumulate ce sunt mai mici decât valoarea 1 milimetru.

**DATE DESPRE IMOBILUL NR. 10462**

Oficiul de Cadastru și Publicitate Imobiliară NEAMT
 Biroul de Cadastru și Publicitate Imobiliară Targu-Neamt

A. Partea I. Descrierea imobilului

TEREN Extravilan

Adresa: Jud. Neamt

Nr. Crt	Nr cadastral Nr. topografic	Suprafața* (mp)	Observații / Referințe
A1		1.800	Sector cadastral:57 Teren neimprejmuit;

B. Partea II. Proprietari și acte

Inscrieri privitoare la dreptul de proprietate și alte drepturi reale	Referințe
/	
Act Administrativ nr. 14220, din 06/10/2023 emis de Primăria Com. Pipirig;	
B1	Inscrierea posesiei, drept de PROPRIETATE, dobandit prin Lege, cota actuala 1/1, cota initiala 1/1 1) RADU EVA
	A1

C. Partea III. SARCINI .

Inscrieri privind dezmembramintele dreptului de proprietate, drepturi reale de garanție și sarcini	Referințe
NU SUNT	

Anexa Nr. 1 La Partea I

Teren

Nr cadastral	Suprafața (mp)*	Observații / Referințe
	1.800	

* Suprafața este determinată în planul de proiecție Stereo 70.

DETALII LINIARE IMOBIL



Date referitoare la teren

Crt	Categorie folosință	Intravilan	Suprafața (mp)	Tarla	Parcelă	Nr. topo	Observații / Referințe
1	faneata	NU	1.800	-	-	-	

Lungime Segmente

1) Valorile lungimilor segmentelor sunt obținute din proiecție în plan.

Punct început	X / Y	Punct sfârșit	X / Y	Lungime segment (** (m)
1	579.475,227 641.096,549	2	579.452,283 641.092,492	23.3
2	579.452,283 641.092,492	3	579.455,148 641.075,295	17.434
3	579.455,148 641.075,295	4	579.474,185 641.079,597	19.517
4	579.474,185 641.079,597	5	579.524,172 641.081,178	50.012
5	579.524,172 641.081,178	6	579.547,551 641.081,087	23.379

Punct început	X / Y	Punct sfârșit	X / Y	Lungime segment (** (m)
6	579.547,551 641.081,087	7	579.562,763 641.080,341	15.23
7	579.562,763 641.080,341	8	579.562,611 641.097,44	17.1
8	579.562,611 641.097,44	1	579.475,227 641.096,549	87.389

** Lungimile segmentelor sunt determinate în planul de proiecție Stereo 70 și sunt rotunjite la 1 milimetru.

*** Distanța dintre puncte este formată din segmente cumulate ce sunt mai mici decât valoarea 1 milimetru.

**DATE DESPRE IMOBILUL NR. 10463**

Oficiul de Cadastru și Publicitate Imobiliară NEAMT
Biroul de Cadastru și Publicitate Imobiliară Targu-Neamt

A. Partea I. Descrierea imobilului

TEREN Extravilan

Adresa: Jud. Neamt, Punct Izvor

Nr. Crt	Nr cadastral Nr. topografic	Suprafața* (mp)	Observații / Referințe
A1	53769	Din acte: 7.788 Masurata: 8.011	Sector cadastral:57 Teren imprejmuit;

B. Partea II. Proprietari și acte

Inscrieri privitoare la dreptul de proprietate și alte drepturi reale		Referințe
4722 / 01/03/2021		
Act Notarial nr. Contract de donație aut nr. 669, din 26/02/2021 emis de NP David Daniela;		
B2	Intabulare, drept de PROPRIETATE, cu titlu de drept de donație, dobandit prin Conventie, cota actuala 1/1, cota initiala 1/1 1) NISTOROAIA IULIANA	A1

C. Partea III. SARCINI .

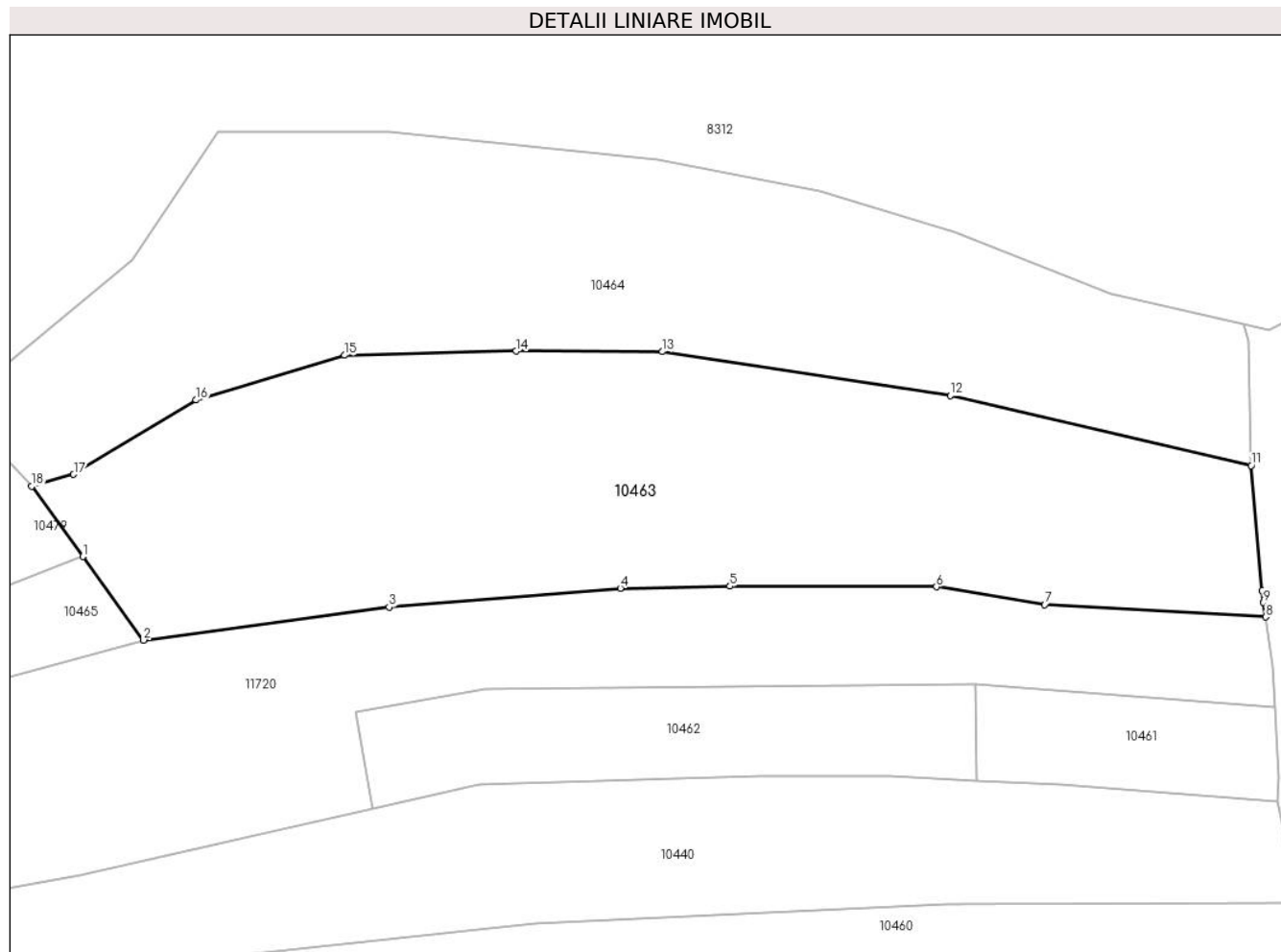
Inscrieri privind dezmembramintele dreptului de proprietate, drepturi reale de garanție și sarcini	Referințe
NU SUNT	

Anexa Nr. 1 La Partea I

Teren

Nr cadastral	Suprafața (mp)*	Observații / Referințe
53769	Din acte: 7.788 Masurata: 8.011	

* Suprafața este determinată în planul de proiecție Stereo 70.



Date referitoare la teren

Crt	Categorie folosință	Intra vilan	Suprafața (mp)	Tarla	Parcelă	Nr. topo	Observații / Referințe
1	faneata	NU	8.011	-	-	-	

Lungime Segmente

1) Valorile lungimilor segmentelor sunt obținute din proiecție în plan.

Punct început	X / Y	Punct sfârșit	X / Y	Lungime segment (** (m)
1	579.403,562 641.120,23	2	579.414,395 641.105,345	18.41
2	579.414,395 641.105,345	3	579.458,145 641.111,221	44.143
3	579.458,145 641.111,221	4	579.499,344 641.114,612	41.338
4	579.499,344 641.114,612	5	579.518,875 641.114,95	19.534
5	579.518,875 641.114,95	6	579.555,653 641.114,863	36.778

Punct început	X / Y	Punct sfârșit	X / Y	Lungime segment (** (m)
6	579.555,653 641.114,863	7	579.574,954 641.111,698	19.559
7	579.574,954 641.111,698	8	579.614,325 641.109,46	39.435
8	579.614,325 641.109,46	9	579.613,937 641.112,044	2.613
9	579.613,937 641.112,044	10	579.613,677 641.114,122	2.094
10	579.613,677 641.114,122	11	579.611,714 641.136,433	22.397
11	579.611,714 641.136,433	12	579.558,164 641.148,888	54.979
12	579.558,164 641.148,888	13	579.506,84 641.156,739	51.921
13	579.506,84 641.156,739	14	579.480,776 641.156,83	26.064
14	579.480,776 641.156,83	15	579.450,242 641.156,084	30.543
15	579.450,242 641.156,084	16	579.423,773 641.148,12	27.641
16	579.423,773 641.148,12	17	579.401,915 641.134,888	25.551
17	579.401,915 641.134,888	18	579.394,458 641.132,738	7.761
18	579.394,458 641.132,738	1	579.403,562 641.120,23	15.47

** Lungimile segmentelor sunt determinate în planul de proiecție Stereo 70 și sunt rotunjite la 1 milimetru.

*** Distanța dintre puncte este formată din segmente cumulate ce sunt mai mici decât valoarea 1 milimetru.

**DATE DESPRE IMOBILUL NR. 10464**

Oficiul de Cadastru și Publicitate Imobiliară NEAMT
Biroul de Cadastru și Publicitate Imobiliară Targu-Neamt

A. Partea I. Descrierea imobilului

TEREN Extravilan

Adresa: Jud. Neamt

Nr. Crt	Nr cadastral Nr. topografic	Suprafața* (mp)	Observații / Referințe
A1		7.418	Sector cadastral:57 Teren neimprejmuit;

B. Partea II. Proprietari și acte

Inscrieri privitoare la dreptul de proprietate și alte drepturi reale		Referințe
/		
Act Administrativ nr. 14220, din 14/09/2023 emis de Primăria Com. Pipirig;		
B1	Inscrierea posesiei, drept de PROPRIETATE, dobandit prin Lege, cota actuala 1/1, cota initiala 1/1 1) MUTU NECULAI	A1

C. Partea III. SARCINI .

Inscrieri privind dezmembramintele dreptului de proprietate, drepturi reale de garanție și sarcini	Referințe
NU SUNT	

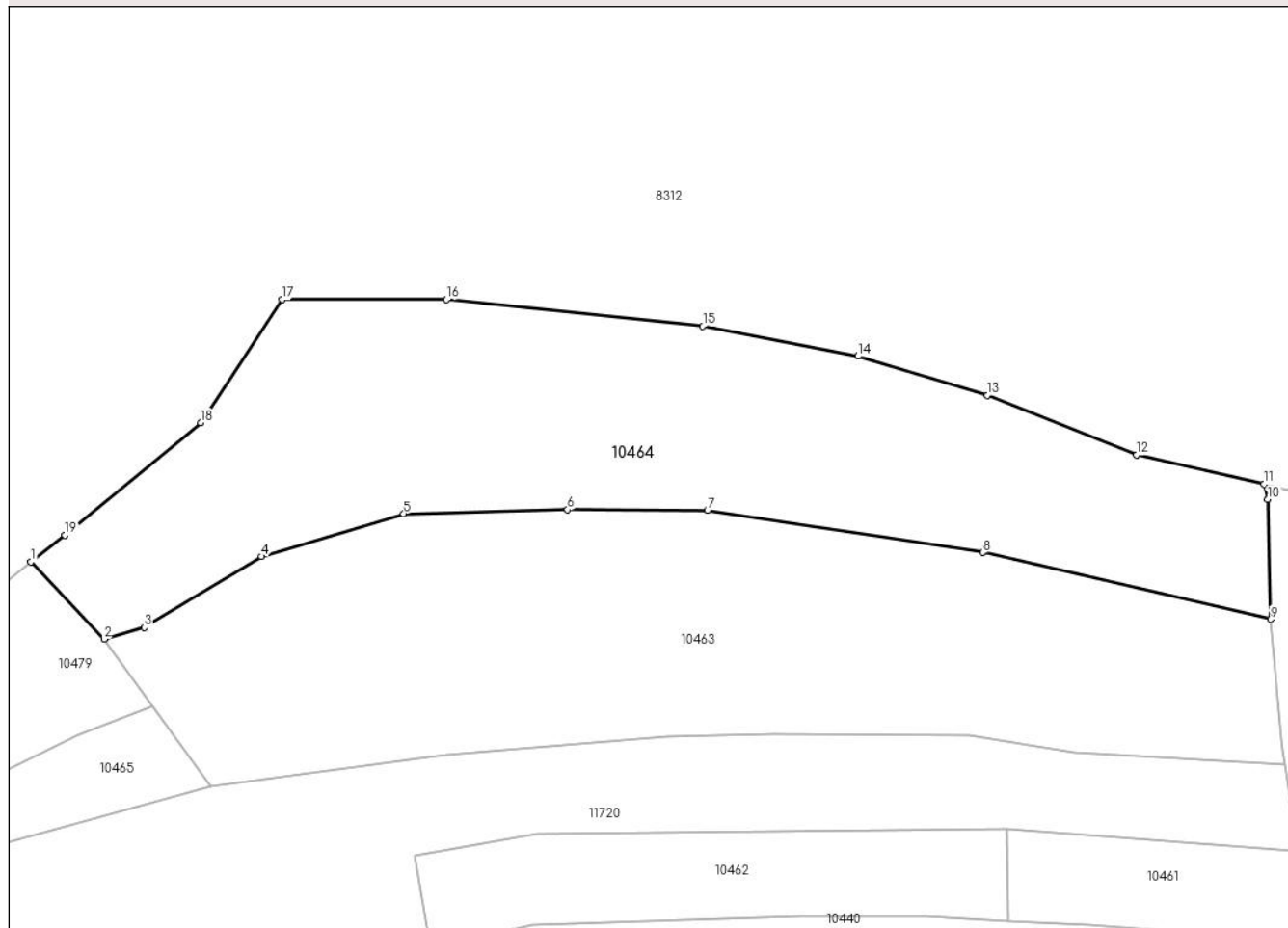
Anexa Nr. 1 La Partea I

Teren

Nr cadastral	Suprafața (mp)*	Observații / Referințe
	7.418	

* Suprafața este determinată în planul de proiecție Stereo 70.

DETALII LINIARE IMOBIL



Date referitoare la teren

Crt	Categorie folosință	Intravilan	Suprafața (mp)	Tarla	Parcelă	Nr. topo	Observații / Referințe
1	faneata	NU	7.418	-	-	-	

Lungime Segmente

1) Valorile lungimilor segmentelor sunt obținute din proiecție în plan.

Punct început	X / Y	Punct sfârșit	X / Y	Lungime segment (** (m)
1	579.380,827 641.147,09	2	579.394,458 641.132,738	19.794
2	579.394,458 641.132,738	3	579.401,915 641.134,888	7.761
3	579.401,915 641.134,888	4	579.423,773 641.148,12	25.551
4	579.423,773 641.148,12	5	579.450,242 641.156,084	27.641
5	579.450,242 641.156,084	6	579.480,776 641.156,83	30.543

Punct început	X / Y	Punct sfârşit	X / Y	Lungime segment (** (m)
6	579.480,776 641.156,83	7	579.506,84 641.156,739	26.064
7	579.506,84 641.156,739	8	579.558,164 641.148,888	51.921
8	579.558,164 641.148,888	9	579.611,714 641.136,433	54.979
9	579.611,714 641.136,433	10	579.611,174 641.158,744	22.318
10	579.611,174 641.158,744	11	579.610,476 641.161,562	2.903
11	579.610,476 641.161,562	12	579.586,707 641.167,001	24.383
12	579.586,707 641.167,001	13	579.558,921 641.178,082	29.914
13	579.558,921 641.178,082	14	579.534,865 641.185,388	25.141
14	579.534,865 641.185,388	15	579.505,989 641.190,96	29.409
15	579.505,989 641.190,96	16	579.458,223 641.195,943	48.025
16	579.458,223 641.195,943	17	579.427,617 641.195,943	30.606
17	579.427,617 641.195,943	18	579.412,465 641.172,992	27.501
18	579.412,465 641.172,992	19	579.387,194 641.152,082	32.8
19	579.387,194 641.152,082	1	579.380,827 641.147,09	8.091

** Lungimile segmentelor sunt determinate în planul de proiecție Stereo 70 și sunt rotunjite la 1 milimetru.

*** Distanța dintre puncte este formată din segmente cumulate ce sunt mai mici decât valoarea 1 milimetru.

**DATE DESPRE IMOBILUL NR. 10465**

Oficiul de Cadastru și Publicitate Imobiliară NEAMT
Biroul de Cadastru și Publicitate Imobiliară Targu-Neamt

A. Partea I. Descrierea imobilului

TEREN Extravilan

Adresa: Jud. Neamt

Nr. Crt	Nr cadastral Nr. topografic	Suprafața* (mp)	Observații / Referințe
A1		5.463	Sector cadastral:57 Teren neimprejmuit;

B. Partea II. Proprietari și acte

Inscrieri privitoare la dreptul de proprietate și alte drepturi reale	Referințe
/	
Act Administrativ nr. 14220, din 14/09/2023 emis de Primăria Com. Pipirig;	
B1	Inscrierea posesiei, drept de PROPRIETATE, dobandit prin Lege, cota actuala 1/1, cota initiala 1/1
	1) DAVID VASILE

C. Partea III. SARCINI .

Inscrieri privind dezmembramintele dreptului de proprietate, drepturi reale de garanție și sarcini	Referințe
NU SUNT	

Punct început	X / Y	Punct sfârșit	X / Y	Lungime segment (** (m)
11	579.361,102 641.080,437	12	579.361,34 641.090,657	10.223
13	579.414,395 641.105,345	14	579.403,562 641.120,23	18.41
15	579.389,364 641.114,792	16	579.375,787 641.108,079	15.146
17	579.368,679 641.100,307	18	579.358,158 641.096,612	11.151
19	579.351,468 641.093,847	20	579.336,494 641.087,602	16.224
21	579.302,579 641.092,055	22	579.280,879 641.095,616	21.99
23	579.267,986 641.100,685	24	579.251,27 641.104,584	17.165
25	579.246,466 641.106,842	26	579.234,223 641.093,264	18.283
27	579.225,208 641.080,3	28	579.216,964 641.068,446	14.439

Punct început	X / Y	Punct sfârșit	X / Y	Lungime segment (** (m)
12	579.361,34 641.090,657	13	579.414,395 641.105,345	55.051
14	579.403,562 641.120,23	15	579.389,364 641.114,792	15.204
16	579.375,787 641.108,079	17	579.368,679 641.100,307	10.532
18	579.358,158 641.096,612	19	579.351,468 641.093,847	7.239
20	579.336,494 641.087,602	21	579.302,579 641.092,055	34.206
22	579.280,879 641.095,616	23	579.267,986 641.100,685	13.854
24	579.251,27 641.104,584	25	579.246,466 641.106,842	5.308
26	579.234,223 641.093,264	27	579.225,208 641.080,3	15.79
28	579.216,964 641.068,446	1	579.233,154 641.064,037	16.78

** Lungimile segmentelor sunt determinate în planul de proiecție Stereo 70 și sunt rotunjite la 1 milimetru.

*** Distanța dintre puncte este formată din segmente cumulate ce sunt mai mici decât valoarea 1 milimetru.

**DATE DESPRE IMOBILUL NR. 10466**

Oficiul de Cadastru și Publicitate Imobiliară NEAMT
Biroul de Cadastru și Publicitate Imobiliară Targu-Neamt

A. Partea I. Descrierea imobilului

TEREN Extravilan

Adresa: Jud. Neamt

Nr. Crt	Nr cadastral Nr. topografic	Suprafața* (mp)	Observații / Referințe
A1		7.401	Sector cadastral:57 Teren neimprejmuit;

B. Partea II. Proprietari și acte

Inscrieri privitoare la dreptul de proprietate și alte drepturi reale	Referințe
/	
Act Administrativ nr. 14220, din 14/09/2023 emis de Primăria Com. Pipirig;	
B1	Inscrierea posesiei, drept de PROPRIETATE, dobandit prin Lege, cota actuala 1/1, cota initiala 1/1
	1) LĂCĂTUȘU MARIA

C. Partea III. SARCINI .

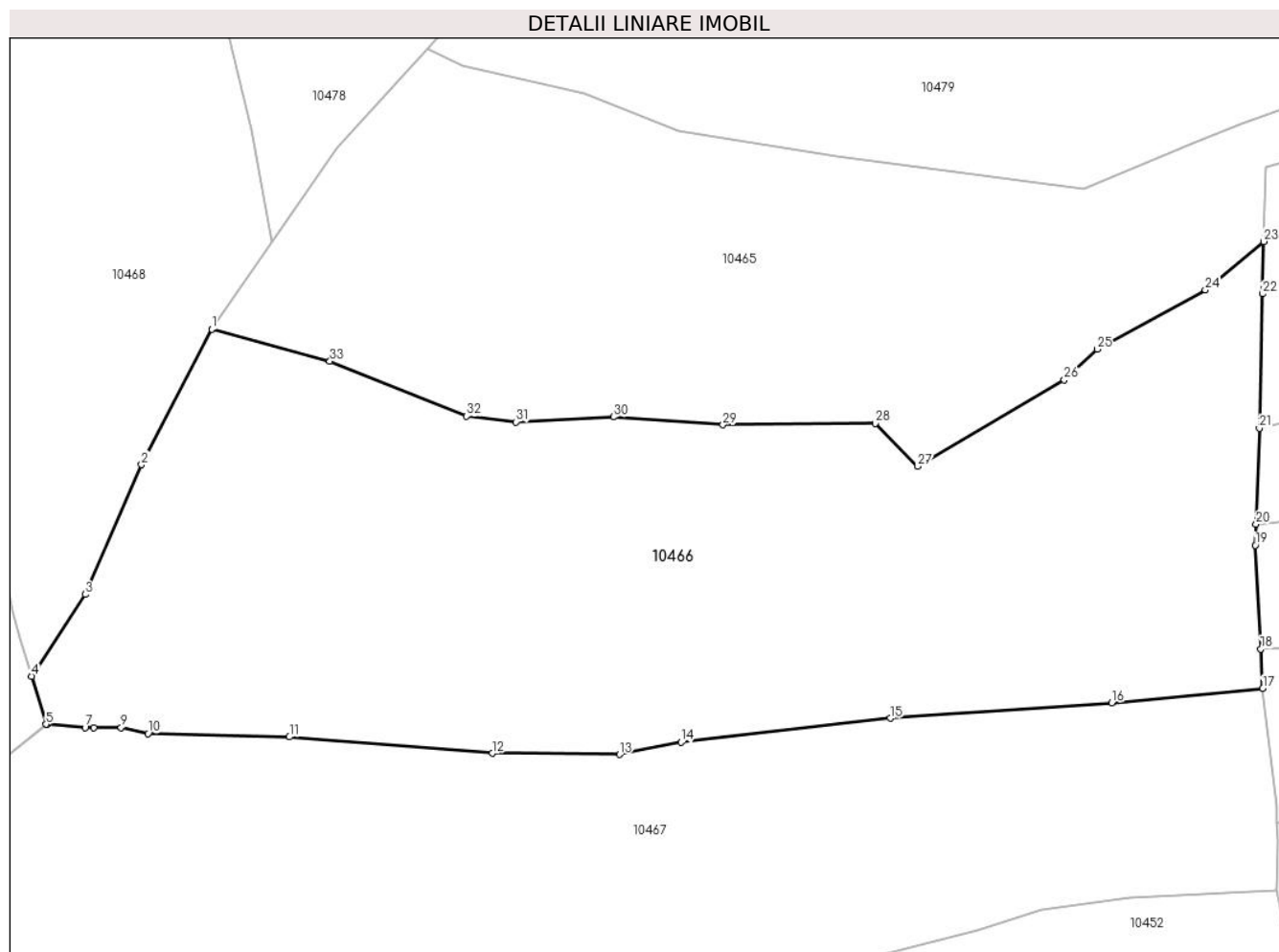
Inscrieri privind dezmembramintele dreptului de proprietate, drepturi reale de garanție și sarcini	Referințe
NU SUNT	

Anexa Nr. 1 La Partea I

Teren

Nr cadastral	Suprafața (mp)*	Observații / Referințe
	7.401	

* Suprafața este determinată în planul de proiecție Stereo 70.



Date referitoare la teren

Crt	Categorie folosință	Intravilan	Suprafața (mp)	Tarla	Parcelă	Nr. topo	Observații / Referințe
1	faneata	NU	7.401	-	-	-	

Lungime Segmente

1) Valorile lungimilor segmentelor sunt obținute din proiecție în plan.

Punct început	X / Y	Punct sfârșit	X / Y	Lungime segment (** (m)
1	579.216,964 641.068,446	2	579.207,354 641.049,872	20.913
3	579.199,615 641.032,109	4	579.192,297 641.020,907	13.381
5	579.194,267 641.014,335	6	579.194,373 641.014,326	0.106
7	579.199,633 641.013,896	8	579.200,849 641.013,896	1.216
9	579.204,566 641.013,896	10	579.208,251 641.013,074	3.776

Punct început	X / Y	Punct sfârșit	X / Y	Lungime segment (** (m)
2	579.207,354 641.049,872	3	579.199,615 641.032,109	19.376
4	579.192,297 641.020,907	5	579.194,267 641.014,335	6.861
6	579.194,373 641.014,326	7	579.199,633 641.013,896	5.278
8	579.200,849 641.013,896	9	579.204,566 641.013,896	3.717
10	579.208,251 641.013,074	11	579.227,606 641.012,599	19.361

Punct început	X / Y	Punct sfârșit	X / Y	Lungime segment (** (m)
11	579.227,606 641.012,599	12	579.255,411 641.010,381	27.893
13	579.272,838 641.010,206	14	579.281,259 641.011,878	8.585
15	579.309,922 641.015,173	16	579.340,288 641.017,276	30.439
17	579.360,965 641.019,24	18	579.360,689 641.024,649	5.416
19	579.359,965 641.038,85	20	579.360,063 641.041,736	2.888
21	579.360,507 641.054,856	22	579.360,936 641.073,285	18.434
23	579.361,102 641.080,437	24	579.353,087 641.073,816	10.396
25	579.338,305 641.065,684	26	579.333,766 641.061,504	6.17
27	579.313,689 641.049,663	28	579.307,897 641.055,517	8.235
29	579.287,01 641.055,329	30	579.271,995 641.056,422	15.055
31	579.258,668 641.055,728	32	579.251,891 641.056,51	6.822
33	579.233,154 641.064,037	1	579.216,964 641.068,446	16.78

Punct început	X / Y	Punct sfârșit	X / Y	Lungime segment (** (m)
12	579.255,411 641.010,381	13	579.272,838 641.010,206	17.428
14	579.281,259 641.011,878	15	579.309,922 641.015,173	28.852
16	579.340,288 641.017,276	17	579.360,965 641.019,24	20.77
18	579.360,689 641.024,649	19	579.359,965 641.038,85	14.219
20	579.360,063 641.041,736	21	579.360,507 641.054,856	13.128
22	579.360,936 641.073,285	23	579.361,102 641.080,437	7.154
24	579.353,087 641.073,816	25	579.338,305 641.065,684	16.871
26	579.333,766 641.061,504	27	579.313,689 641.049,663	23.309
28	579.307,897 641.055,517	29	579.287,01 641.055,329	20.888
30	579.271,995 641.056,422	31	579.258,668 641.055,728	13.345
32	579.251,891 641.056,51	33	579.233,154 641.064,037	20.192

** Lungimile segmentelor sunt determinate în planul de proiecție Stereo 70 și sunt rotunjite la 1 milimetru.

*** Distanța dintre puncte este formată din segmente cumulate ce sunt mai mici decât valoarea 1 milimetru.

**DATE DESPRE IMOBILUL NR. 10467**

Oficiul de Cadastru și Publicitate Imobiliară NEAMT
Biroul de Cadastru și Publicitate Imobiliară Targu-Neamt

A. Partea I. Descrierea imobilului

TEREN Extravilan

Adresa: Jud. Neamt

Nr. Crt	Nr cadastral Nr. topografic	Suprafața* (mp)	Observații / Referințe
A1		8.281	Sector cadastral:57 Teren neimprejmuit;

B. Partea II. Proprietari și acte

Inscrieri privitoare la dreptul de proprietate și alte drepturi reale		Referințe
/		
Act Administrativ nr. 14220, din 14/09/2023 emis de Primăria Com. Pipirig;		
B1	Inscrierea posesiei, drept de PROPRIETATE, dobandit prin Lege, cota actuala 1/1, cota initiala 1/1 1) RUSU GRIGORE 2) RUSU EVA	A1

C. Partea III. SARCINI .

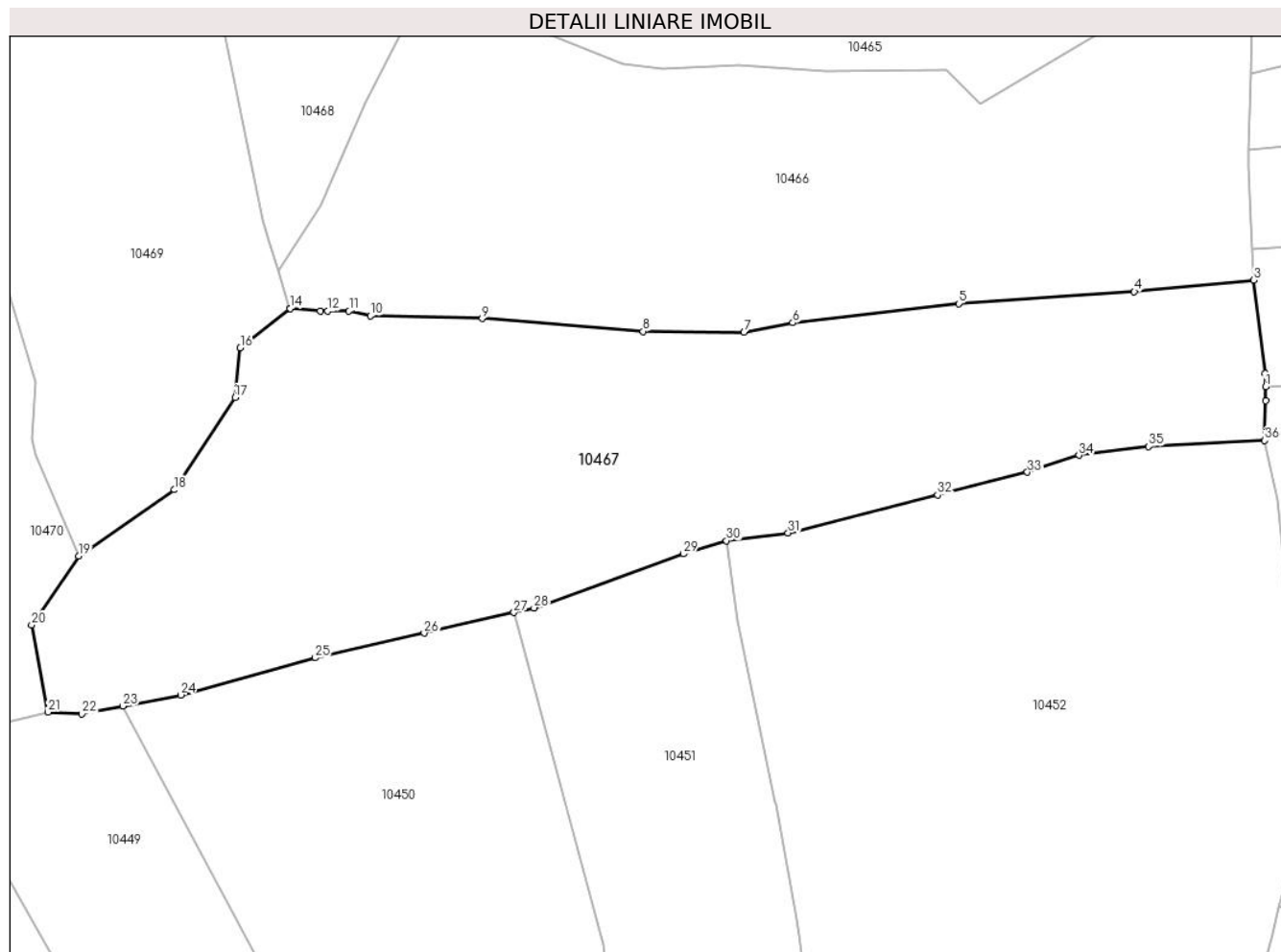
Inscrieri privind dezmembramintele dreptului de proprietate, drepturi reale de garanție și sarcini	Referințe
NU SUNT	

Anexa Nr. 1 La Partea I

Teren

Nr cadastral	Suprafața (mp)*	Observații / Referințe
	8.281	

* Suprafața este determinată în planul de proiecție Stereo 70.



Date referitoare la teren

Crt	Categorie folosință	Intravilan	Suprafața (mp)	Tarla	Parcelă	Nr. topo	Observații / Referințe
1	faneata	NU	8.281	-	-	-	

Lungime Segmente

1) Valorile lungimilor segmentelor sunt obținute din proiecție în plan.

Punct început	X / Y	Punct sfârșit	X / Y	Lungime segment (** (m)
1	579.362,958 641.000,821	2	579.362,916 641.003,094	2.273
3	579.360,965 641.019,24	4	579.340,288 641.017,276	20.77
5	579.309,922 641.015,173	6	579.281,259 641.011,878	28.852
7	579.272,838 641.010,206	8	579.255,411 641.010,381	17.428
9	579.227,606 641.012,599	10	579.208,251 641.013,074	19.361

Punct început	X / Y	Punct sfârșit	X / Y	Lungime segment (** (m)
2	579.362,916 641.003,094	3	579.360,965 641.019,24	16.263
4	579.340,288 641.017,276	5	579.309,922 641.015,173	30.439
6	579.281,259 641.011,878	7	579.272,838 641.010,206	8.585
8	579.255,411 641.010,381	9	579.227,606 641.012,599	27.893
10	579.208,251 641.013,074	11	579.204,566 641.013,896	3.776

Punct început	X / Y	Punct sfârșit	X / Y	Lungime segment (** (m)
11	579.204,566 641.013,896	12	579.200,849 641.013,896	3.717
13	579.199,633 641.013,896	14	579.194,373 641.014,326	5.278
15	579.194,267 641.014,335	16	579.185,78 641.007,544	10.87
17	579.184,861 640.998,981	18	579.174,411 640.983,046	19.056
19	579.157,831 640.971,606	20	579.149,721 640.959,708	14.399
21	579.152,567 640.944,648	22	579.158,375 640.944,337	5.816
23	579.165,504 640.945,708	24	579.175,487 640.947,627	10.166
25	579.198,732 640.954,026	26	579.217,535 640.958,305	19.284
27	579.233,074 640.961,868	28	579.236,543 640.962,663	3.559
29	579.262,389 640.971,984	30	579.269,828 640.974,253	7.777
31	579.280,455 640.975,581	32	579.306,31 640.982,151	26.677
33	579.321,815 640.986,091	34	579.330,713 640.988,995	9.36
35	579.342,767 640.990,527	36	579.362,828 640.991,572	20.088
37	579.363,003 640.998,399	1	579.362,958 641.000,821	2.422

Punct început	X / Y	Punct sfârșit	X / Y	Lungime segment (** (m)
12	579.200,849 641.013,896	13	579.199,633 641.013,896	1.216
14	579.194,373 641.014,326	15	579.194,267 641.014,335	0.106
16	579.185,78 641.007,544	17	579.184,861 640.998,981	8.612
18	579.174,411 640.983,046	19	579.157,831 640.971,606	20.144
20	579.149,721 640.959,708	21	579.152,567 640.944,648	15.327
22	579.158,375 640.944,337	23	579.165,504 640.945,708	7.26
24	579.175,487 640.947,627	25	579.198,732 640.954,026	24.11
26	579.217,535 640.958,305	27	579.233,074 640.961,868	15.942
28	579.236,543 640.962,663	29	579.262,389 640.971,984	27.475
30	579.269,828 640.974,253	31	579.280,455 640.975,581	10.71
32	579.306,31 640.982,151	33	579.321,815 640.986,091	15.998
34	579.330,713 640.988,995	35	579.342,767 640.990,527	12.151
36	579.362,828 640.991,572	37	579.363,003 640.998,399	6.829

** Lungimile segmentelor sunt determinate în planul de proiecție Stereo 70 și sunt rotunjite la 1 milimetru.

*** Distanța dintre puncte este formată din segmente cumulate ce sunt mai mici decât valoarea 1 milimetru.

**DATE DESPRE IMOBILUL NR. 10468**

Oficiul de Cadastru și Publicitate Imobiliară NEAMT
Biroul de Cadastru și Publicitate Imobiliară Targu-Neamt

A. Partea I. Descrierea imobilului

TEREN Extravilan

Adresa: Jud. Neamt

Nr. Crt	Nr cadastral Nr. topografic	Suprafața* (mp)	Observații / Referințe
A1		4.579	Sector cadastral:57 Teren neimprejmuit;

B. Partea II. Proprietari și acte

Inscrieri privitoare la dreptul de proprietate și alte drepturi reale	Referințe
/	
Act Administrativ nr. 14220, din 14/09/2023 emis de Primăria Com. Pipirig;	
B1	A1
Inscrierea posesiei, drept de PROPRIETATE, dobandit prin Lege, cota actuala 1/1, cota initiala 1/1	
1) MUNTEANU SOFIA	

C. Partea III. SARCINI .

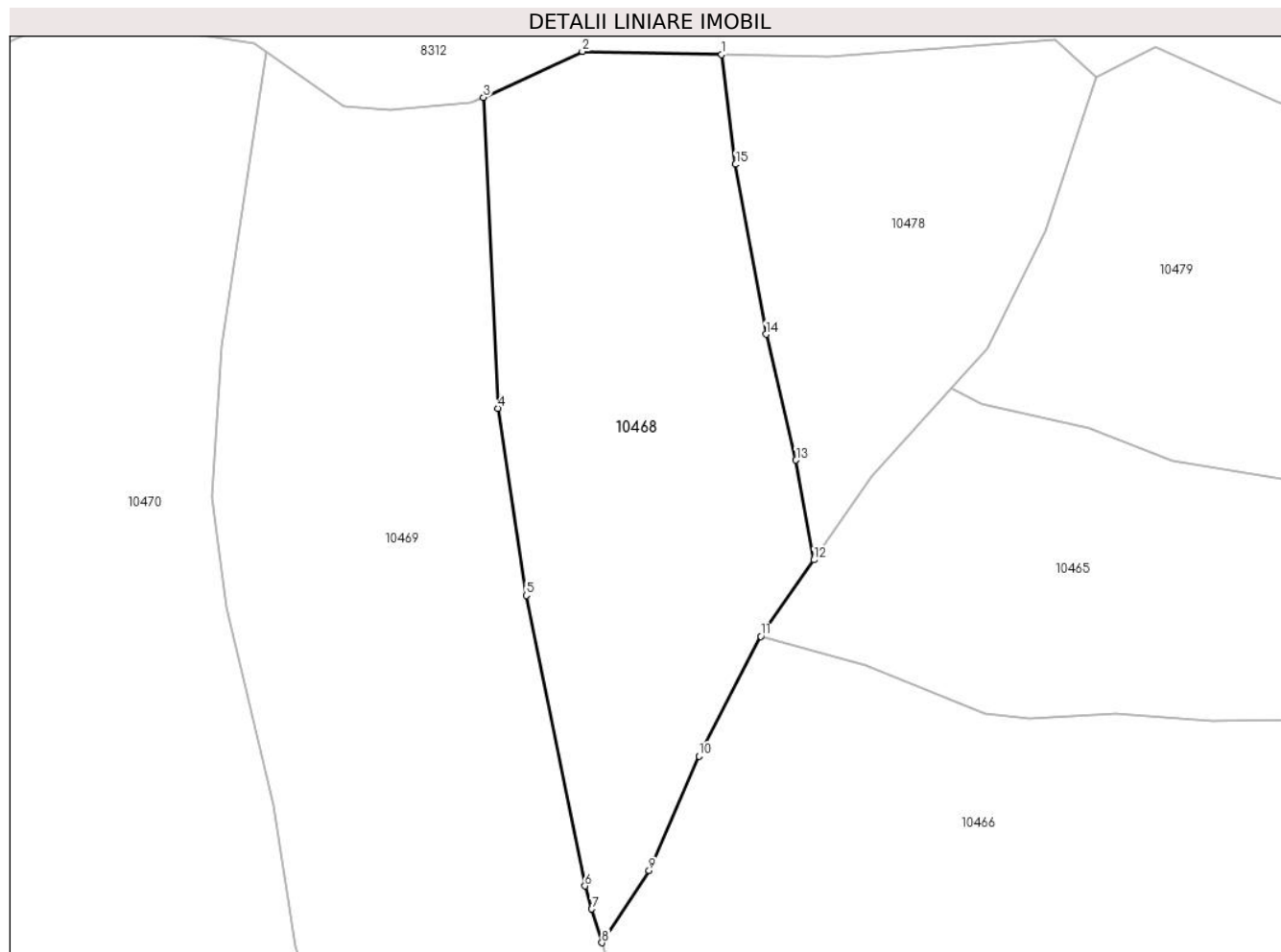
Inscrieri privind dezmembramintele dreptului de proprietate, drepturi reale de garanție și sarcini	Referințe
NU SUNT	

Anexa Nr. 1 La Partea I

Teren

Nr cadastral	Suprafața (mp)*	Observații / Referințe
	4.579	

* Suprafața este determinată în planul de proiecție Stereo 70.



Date referitoare la teren

Crt	Categorie folosință	Intravilan	Suprafața (mp)	Tarla	Parcelă	Nr. topo	Observații / Referințe
1	faneata	NU	4.579	-	-	-	

Lungime Segmente

1) Valorile lungimilor segmentelor sunt obținute din proiecție în plan.

Punct început	X / Y	Punct sfârșit	X / Y	Lungime segment (** (m)
1	579.210,881 641.158,69	2	579.189,255 641.159,175	21.631
2	579.189,255 641.159,175	3	579.173,902 641.152,062	16.921
3	579.173,902 641.152,062	4	579.176,136 641.103,803	48.311
4	579.176,136 641.103,803	5	579.180,561 641.074,784	29.354
5	579.180,561 641.074,784	6	579.189,655 641.029,722	45.97

Punct început	X / Y	Punct sfârșit	X / Y	Lungime segment (** (m)
6	579.189,655 641.029,722	7	579.190,728 641.026,145	3.734
7	579.190,728 641.026,145	8	579.192,297 641.020,907	5.468
8	579.192,297 641.020,907	9	579.199,615 641.032,109	13.381
9	579.199,615 641.032,109	10	579.207,354 641.049,872	19.376
10	579.207,354 641.049,872	11	579.216,964 641.068,446	20.913
11	579.216,964 641.068,446	12	579.225,208 641.080,3	14.439
12	579.225,208 641.080,3	13	579.222,44 641.095,782	15.727
13	579.222,44 641.095,782	14	579.217,775 641.115,297	20.065
14	579.217,775 641.115,297	15	579.213,056 641.141,661	26.783
15	579.213,056 641.141,661	1	579.210,881 641.158,69	17.167

** Lungimile segmentelor sunt determinate în planul de proiecție Stereo 70 și sunt rotunjite la 1 milimetru.

*** Distanța dintre puncte este formată din segmente cumulate ce sunt mai mici decât valoarea 1 milimetru.

**DATE DESPRE IMOBILUL NR. 10469**

Oficiul de Cadastru și Publicitate Imobiliară NEAMT
Biroul de Cadastru și Publicitate Imobiliară Targu-Neamt

A. Partea I. Descrierea imobilului

TEREN Extravilan

Adresa: Jud. Neamt

Nr. Crt	Nr cadastral Nr. topografic	Suprafața* (mp)	Observații / Referințe
A1		7.236	Sector cadastral:57 Teren neimprejmuit;

B. Partea II. Proprietari și acte

Inscrieri privitoare la dreptul de proprietate și alte drepturi reale	Referințe
/	
Act Administrativ nr. 14220, din 14/09/2023 emis de Primăria Com. Pipirig;	
B1	Inscrierea posesiei, drept de PROPRIETATE, dobandit prin Lege, cota actuala 1/1, cota initiala 1/1
	1) BUȚURAȘ ELENA 2) BUȚURAȘ GHEORGHE

C. Partea III. SARCINI .

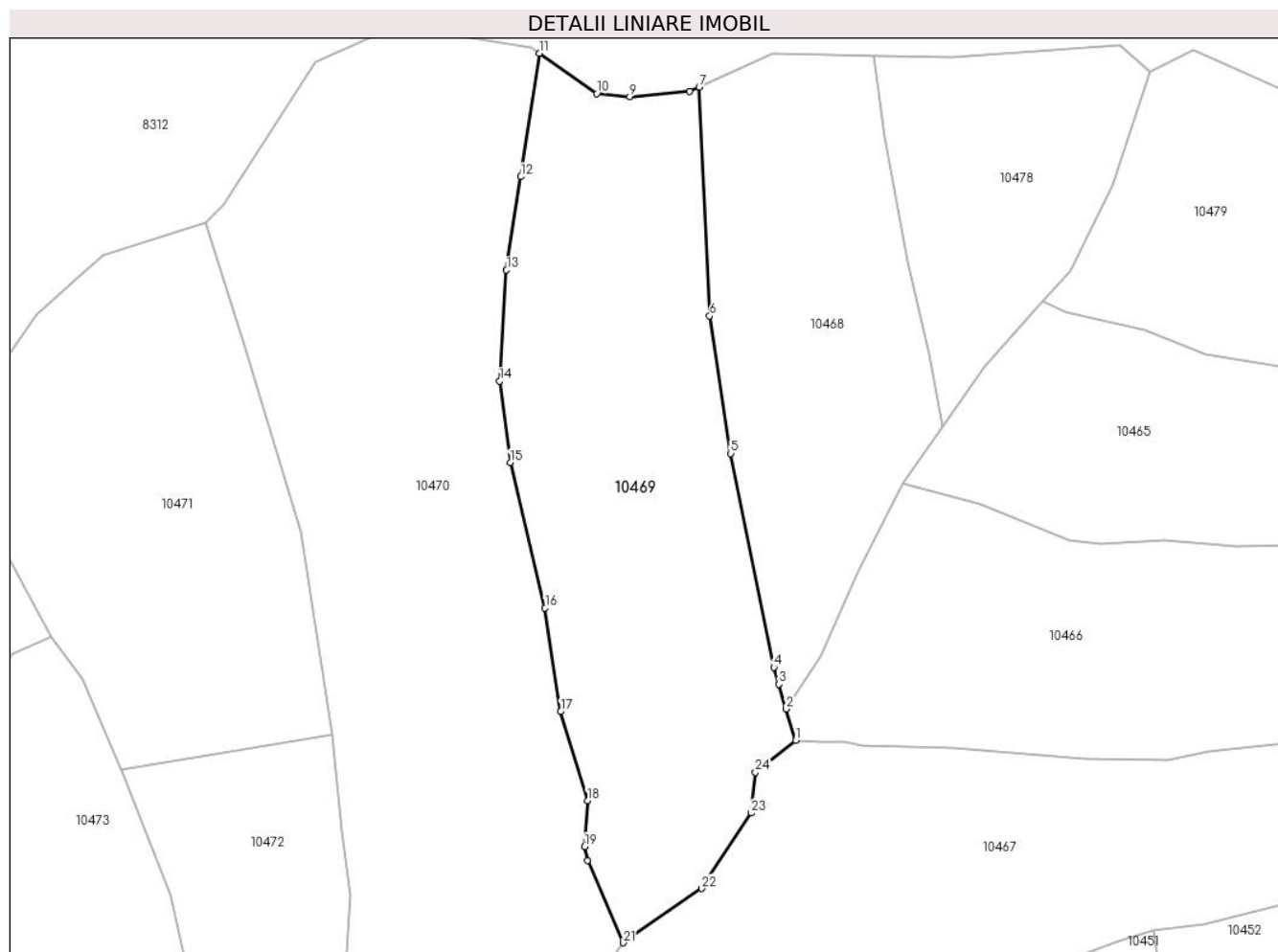
Inscrieri privind dezmembramintele dreptului de proprietate, drepturi reale de garanție și sarcini	Referințe
NU SUNT	

Anexa Nr. 1 La Partea I

Teren

Nr cadastral	Suprafața (mp)*	Observații / Referințe
	7.236	

* Suprafața este determinată în planul de proiecție Stereo 70.



Date referitoare la teren

Crt	Categorie folosință	Intra vilan	Suprafața (mp)	Tarla	Parcelă	Nr. topo	Observații / Referințe
1	faneata	NU	7.236	-	-	-	

Lungime Segmente

1) Valorile lungimilor segmentelor sunt obținute din proiecție în plan.

Punct început	X / Y	Punct sfârșit	X / Y	Lungime segment (** (m)
1	579.194,267 641.014,335	2	579.192,297 641.020,907	6.861
3	579.190,728 641.026,145	4	579.189,655 641.029,722	3.734
5	579.180,561 641.074,784	6	579.176,136 641.103,803	29.354
7	579.173,902 641.152,062	8	579.171,937 641.151,152	2.165
9	579.159,288 641.150,068	10	579.152,259 641.150,679	7.056

Punct început	X / Y	Punct sfârșit	X / Y	Lungime segment (** (m)
2	579.192,297 641.020,907	3	579.190,728 641.026,145	5.468
4	579.189,655 641.029,722	5	579.180,561 641.074,784	45.97
6	579.176,136 641.103,803	7	579.173,902 641.152,062	48.311
8	579.171,937 641.151,152	9	579.159,288 641.150,068	12.695
10	579.152,259 641.150,679	11	579.140,186 641.159,2	14.777

Punct început	X / Y	Punct sfârșit	X / Y	Lungime segment (** (m)
11	579.140,186 641.159,2	12	579.136,239 641.133,147	26.35
13	579.133,227 641.113,451	14	579.131,791 641.090,028	23.467
15	579.134,054 641.072,868	16	579.141,377 641.042,198	31.532
17	579.144,672 641.020,351	18	579.150,364 641.001,569	19.626
19	579.149,75 640.991,895	20	579.150,423 640.988,996	2.976
21	579.157,831 640.971,606	22	579.174,411 640.983,046	20.144
23	579.184,861 640.998,981	24	579.185,78 641.007,544	8.612

Punct început	X / Y	Punct sfârșit	X / Y	Lungime segment (** (m)
12	579.136,239 641.133,147	13	579.133,227 641.113,451	19.925
14	579.131,791 641.090,028	15	579.134,054 641.072,868	17.309
16	579.141,377 641.042,198	17	579.144,672 641.020,351	22.094
18	579.150,364 641.001,569	19	579.149,75 640.991,895	9.693
20	579.150,423 640.988,996	21	579.157,831 640.971,606	18.902
22	579.174,411 640.983,046	23	579.184,861 640.998,981	19.056
24	579.185,78 641.007,544	1	579.194,267 641.014,335	10.87

** Lungimile segmentelor sunt determinate în planul de proiecție Stereo 70 și sunt rotunjite la 1 milimetru.

*** Distanța dintre puncte este formată din segmente cumulate ce sunt mai mici decât valoarea 1 milimetru.

**DATE DESPRE IMOBILUL NR. 10470**

Oficiul de Cadastru și Publicitate Imobiliară NEAMT
Biroul de Cadastru și Publicitate Imobiliară Targu-Neamt

A. Partea I. Descrierea imobilului

TEREN Extravilan

Adresa: Jud. Neamt

Nr. Crt	Nr cadastral Nr. topografic	Suprafața* (mp)	Observații / Referințe
A1		12.064	Sector cadastral:57 Teren neimprejmuit;

B. Partea II. Proprietari și acte

Inscrieri privitoare la dreptul de proprietate și alte drepturi reale		Referințe
/		
Act Administrativ nr. 14220, din 14/09/2023 emis de Primăria Com. Pipirig;		
B1	Inscrierea posesiei, drept de PROPRIETATE, dobandit prin Lege, cota actuala 1/1, cota initiala 1/1 1) LUPU IOANA 2) LUPU DUMITRU	A1

C. Partea III. SARCINI .

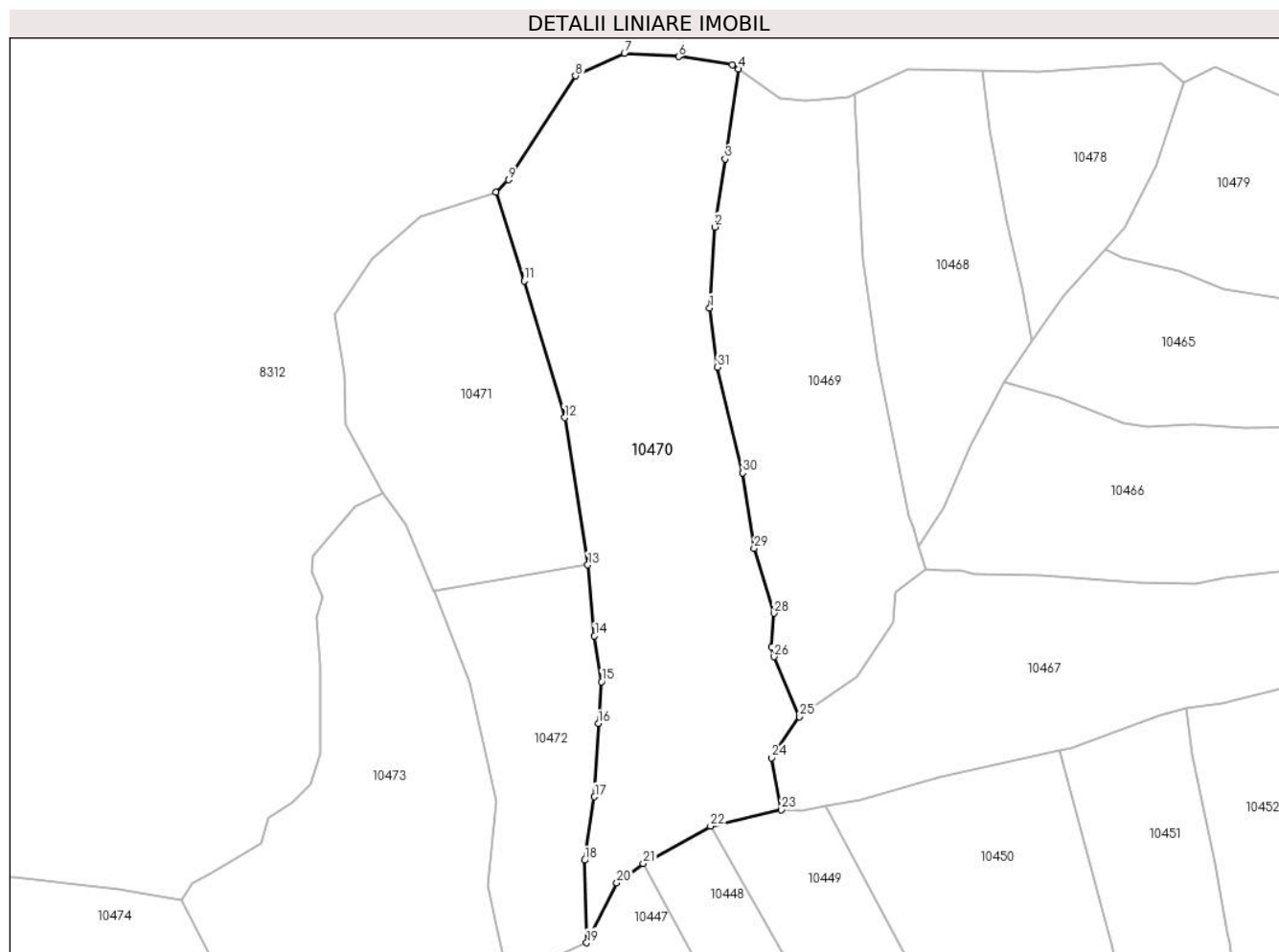
Inscrieri privind dezmembramintele dreptului de proprietate, drepturi reale de garanție și sarcini	Referințe
NU SUNT	

Anexa Nr. 1 La Partea I

Teren

Nr cadastral	Suprafața (mp)*	Observații / Referințe
	12.064	

* Suprafața este determinată în planul de proiecție Stereo 70.



Date referitoare la teren

Crt	Categorie folosință	Intra vilan	Suprafața (mp)	Tarla	Parcelă	Nr. topo	Observații / Referințe
1	faneata	NU	12.064	-	-	-	

Lungime Segmente

1) Valorile lungimilor segmentelor sunt obținute din proiecție în plan.

Punct început	X / Y	Punct sfârșit	X / Y	Lungime segment (** (m)
1	579.131,791 641.090,028	2	579.133,227 641.113,451	23.467
3	579.136,239 641.133,147	4	579.140,186 641.159,2	26.35
5	579.138,388 641.160,468	6	579.122,79 641.162,831	15.776
7	579.107,067 641.163,784	8	579.092,869 641.157,232	15.637
9	579.073,427 641.127,156	10	579.069,773 641.123,503	5.167

Punct început	X / Y	Punct sfârșit	X / Y	Lungime segment (** (m)
2	579.133,227 641.113,451	3	579.136,239 641.133,147	19.925
4	579.140,186 641.159,2	5	579.138,388 641.160,468	2.2
6	579.122,79 641.162,831	7	579.107,067 641.163,784	15.752
8	579.092,869 641.157,232	9	579.073,427 641.127,156	35.813
10	579.069,773 641.123,503	11	579.077,979 641.097,808	26.974

Punct început	X / Y	Punct sfârșit	X / Y	Lungime segment (** (m)
11	579.077,979 641.097,808	12	579.089,778 641.058,25	41.28
13	579.096,467 641.015,596	14	579.098,393 640.995,002	20.684
15	579.100,384 640.981,748	16	579.099,488 640.969,612	12.169
17	579.098,386 640.948,407	18	579.095,496 640.930,037	18.596
19	579.096,113 640.906,124	20	579.104,822 640.923,495	19.432
21	579.112,481 640.929,092	22	579.132,033 640.939,924	22.352
23	579.152,567 640.944,648	24	579.149,721 640.959,708	15.327
25	579.157,831 640.971,606	26	579.150,423 640.988,996	18.902
27	579.149,75 640.991,895	28	579.150,364 641.001,569	9.693
29	579.144,672 641.020,351	30	579.141,377 641.042,198	22.094
31	579.134,054 641.072,868	1	579.131,791 641.090,028	17.309

Punct început	X / Y	Punct sfârșit	X / Y	Lungime segment (** (m)
12	579.089,778 641.058,25	13	579.096,467 641.015,596	43.175
14	579.098,393 640.995,002	15	579.100,384 640.981,748	13.403
16	579.099,488 640.969,612	17	579.098,386 640.948,407	21.234
18	579.095,496 640.930,037	19	579.096,113 640.906,124	23.921
20	579.104,822 640.923,495	21	579.112,481 640.929,092	9.486
22	579.132,033 640.939,924	23	579.152,567 640.944,648	21.07
24	579.149,721 640.959,708	25	579.157,831 640.971,606	14.399
26	579.150,423 640.988,996	27	579.149,75 640.991,895	2.976
28	579.150,364 641.001,569	29	579.144,672 641.020,351	19.626
30	579.141,377 641.042,198	31	579.134,054 641.072,868	31.532

** Lungimile segmentelor sunt determinate în planul de proiecție Stereo 70 și sunt rotunjite la 1 milimetru.

*** Distanța dintre puncte este formată din segmente cumulate ce sunt mai mici decât valoarea 1 milimetru.

**DATE DESPRE IMOBILUL NR. 10471**

Oficiul de Cadastru și Publicitate Imobiliară NEAMT
Biroul de Cadastru și Publicitate Imobiliară Targu-Neamt

A. Partea I. Descrierea imobilului

TEREN Extravilan

Adresa: Jud. Neamt

Nr. Crt	Nr cadastral Nr. topografic	Suprafața* (mp)	Observații / Referințe
A1		5.651	Sector cadastral:57 Teren imprejmuit;

B. Partea II. Proprietari și acte

Inscrieri privitoare la dreptul de proprietate și alte drepturi reale	Referințe
/	
Act Administrativ nr. 14220, din 14/09/2023 emis de PRIMĂRIA COMUNEI PIPIRIG;	
B1	A1
Intabulare, drept de PROPRIETATE, dobândit prin Lege, cota actuala 1/1, cota initiala 1/1 1) NICUȚĂ DOINIȚA	

C. Partea III. SARCINI .

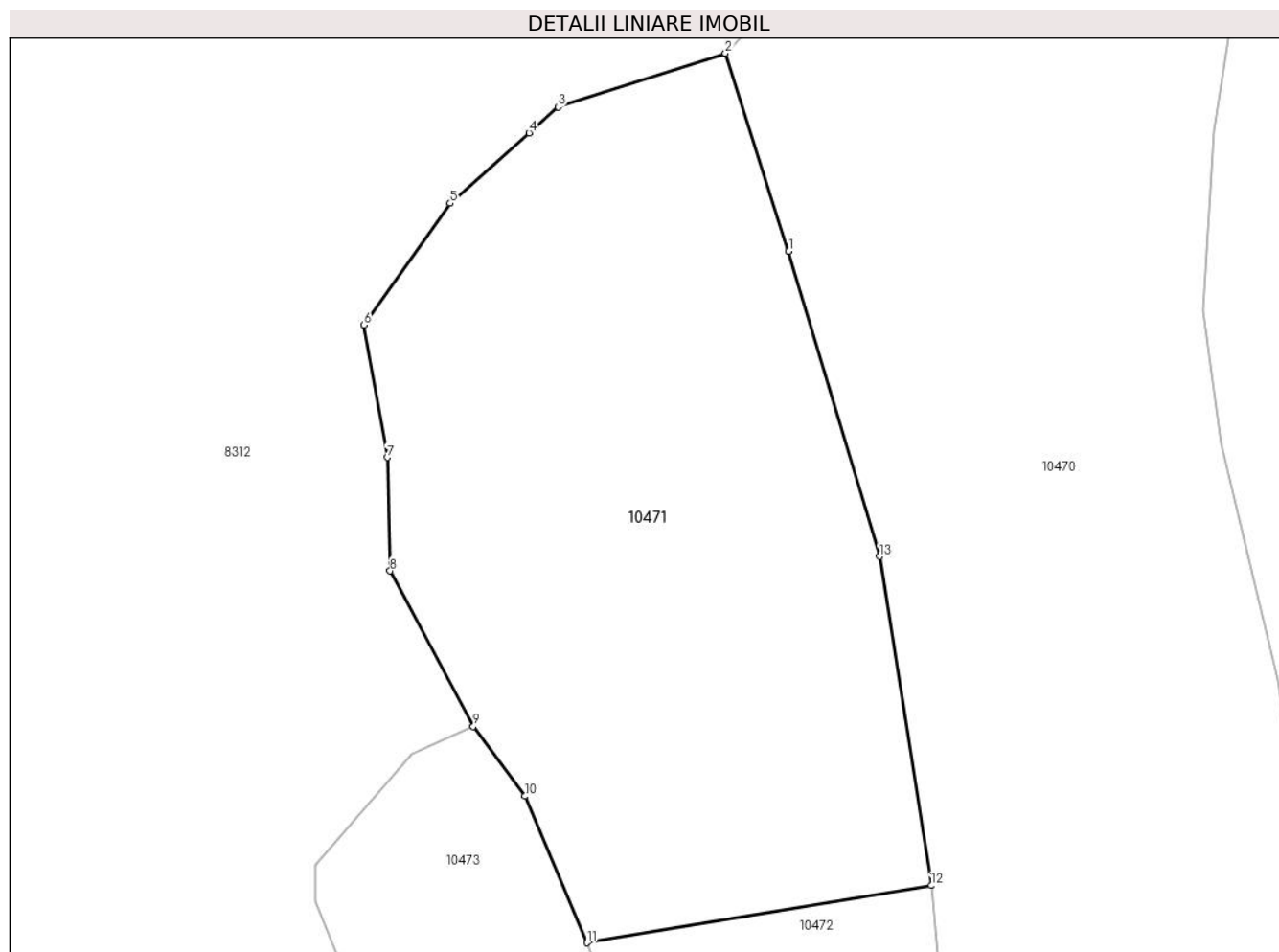
Inscrieri privind dezmembramintele dreptului de proprietate, drepturi reale de garanție și sarcini	Referințe
NU SUNT	

Anexa Nr. 1 La Partea I

Teren

Nr cadastral	Suprafața (mp)*	Observații / Referințe
	5.651	

* Suprafața este determinată în planul de proiecție Stereo 70.



Date referitoare la teren

Crt	Categorie folosință	Intra vilan	Suprafața (mp)	Tarla	Parcelă	Nr. topo	Observații / Referințe
1	faneata	NU	5.651	-	-	-	

Lungime Segmente

1) Valorile lungimilor segmentelor sunt obținute din proiecție în plan.

Punct început	X / Y	Punct sfârșit	X / Y	Lungime segment (** (m)
1	579.077,979 641.097,808	2	579.069,773 641.123,503	26.974
2	579.069,773 641.123,503	3	579.048,046 641.116,536	22.817
3	579.048,046 641.116,536	4	579.044,276 641.113,171	5.053
4	579.044,276 641.113,171	5	579.034,059 641.104,05	13.696
5	579.034,059 641.104,05	6	579.022,905 641.088,253	19.338

Punct început	X / Y	Punct sfârșit	X / Y	Lungime segment (** (m)
6	579.022,905 641.088,253	7	579.025,896 641.071,095	17.417
7	579.025,896 641.071,095	8	579.026,271 641.056,387	14.713
8	579.026,271 641.056,387	9	579.037,06 641.036,239	22.855
9	579.037,06 641.036,239	10	579.043,771 641.027,181	11.273
10	579.043,771 641.027,181	11	579.051,806 641.008,18	20.63
11	579.051,806 641.008,18	12	579.096,467 641.015,596	45.273
12	579.096,467 641.015,596	13	579.089,778 641.058,25	43.175
13	579.089,778 641.058,25	1	579.077,979 641.097,808	41.28

** Lungimile segmentelor sunt determinate în planul de proiecție Stereo 70 și sunt rotunjite la 1 milimetru.

*** Distanța dintre puncte este formată din segmente cumulate ce sunt mai mici decât valoarea 1 milimetru.

**DATE DESPRE IMOBILUL NR. 10472**

Oficiul de Cadastru și Publicitate Imobiliară NEAMT
Biroul de Cadastru și Publicitate Imobiliară Targu-Neamt

A. Partea I. Descrierea imobilului

TEREN Extravilan

Adresa: Jud. Neamt

Nr. Crt	Nr cadastral Nr. topografic	Suprafața* (mp)	Observații / Referințe
A1		3.668	Sector cadastral:57 Teren neimprejmuit;

B. Partea II. Proprietari și acte

Inscrieri privitoare la dreptul de proprietate și alte drepturi reale	Referințe
/	
Act Administrativ nr. 14220, din 14/09/2023 emis de Primăria Com. Pipirig;	
B1	Inscrierea posesiei, drept de PROPRIETATE, dobandit prin Lege, cota actuala 1/1, cota initiala 1/1
	1) BĂBOI ION

C. Partea III. SARCINI .

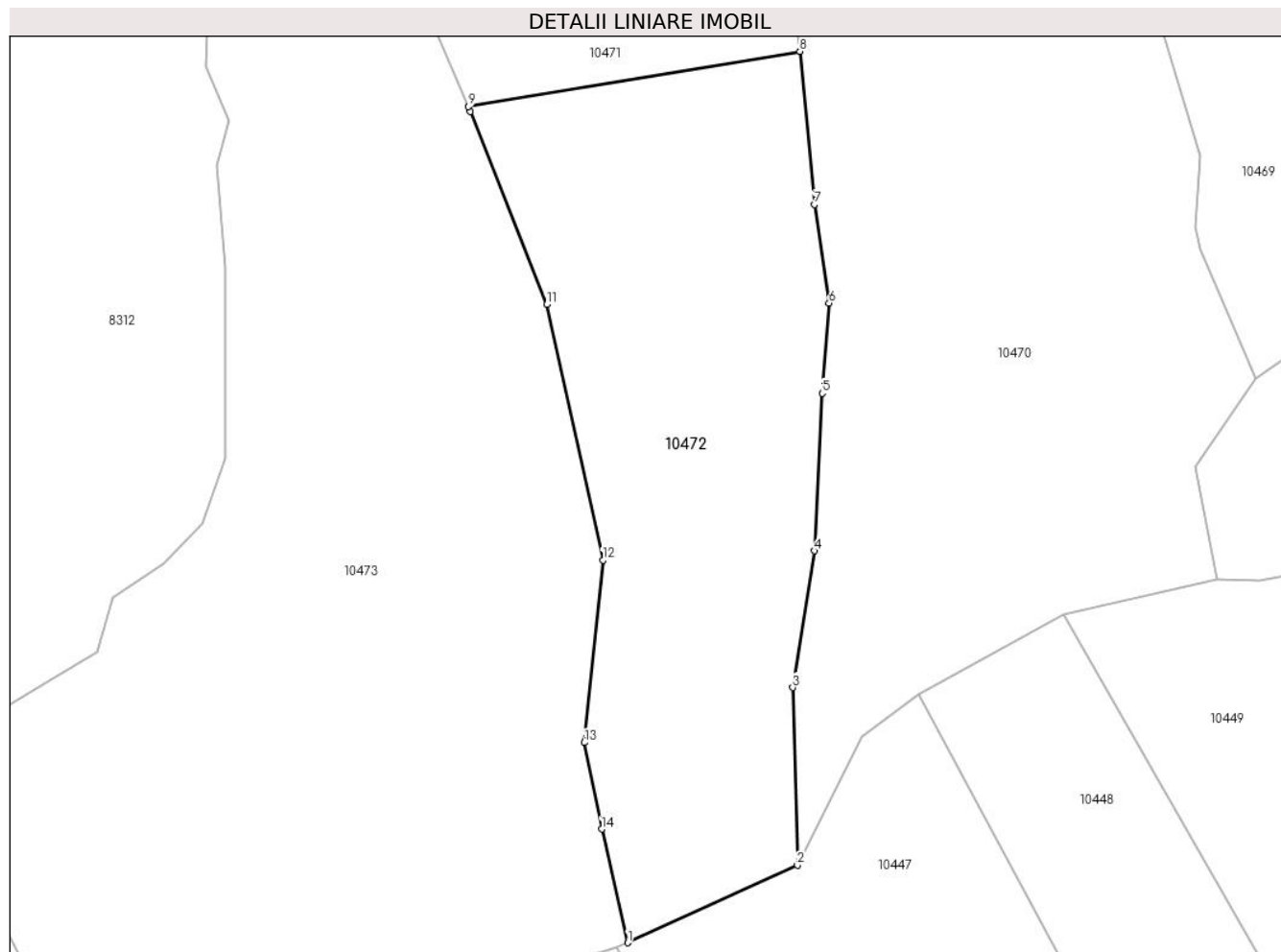
Inscrieri privind dezmembramintele dreptului de proprietate, drepturi reale de garanție și sarcini	Referințe
NU SUNT	

Anexa Nr. 1 La Partea I

Teren

Nr cadastral	Suprafața (mp)*	Observații / Referințe
	3.668	

* Suprafața este determinată în planul de proiecție Stereo 70.



Date referitoare la teren

Crt	Categorie folosință	Intravilan	Suprafața (mp)	Tarla	Parcelă	Nr. topo	Observații / Referințe
1	faneata	NU	3.668	-	-	-	

Lungime Segmente

1) Valorile lungimilor segmentelor sunt obținute din proiecție în plan.

Punct început	X / Y	Punct sfârșit	X / Y	Lungime segment (** (m)
1	579.073,251 640.895,698	2	579.096,113 640.906,124	25.127
2	579.096,113 640.906,124	3	579.095,496 640.930,037	23.921
3	579.095,496 640.930,037	4	579.098,386 640.948,407	18.596
4	579.098,386 640.948,407	5	579.099,488 640.969,612	21.234
5	579.099,488 640.969,612	6	579.100,384 640.981,748	12.169

Punct început	X / Y	Punct sfârșit	X / Y	Lungime segment (** (m)
6	579.100,384 640.981,748	7	579.098,393 640.995,002	13.403
7	579.098,393 640.995,002	8	579.096,467 641.015,596	20.684
8	579.096,467 641.015,596	9	579.051,806 641.008,18	45.273
9	579.051,806 641.008,18	10	579.052,081 641.007,529	0.707
10	579.052,081 641.007,529	11	579.062,35 640.981,545	27.94
11	579.062,35 640.981,545	12	579.069,941 640.947,169	35.204
12	579.069,941 640.947,169	13	579.067,437 640.922,617	24.679
13	579.067,437 640.922,617	14	579.069,761 640.910,993	11.854
14	579.069,761 640.910,993	1	579.073,251 640.895,698	15.688

** Lungimile segmentelor sunt determinate în planul de proiecție Stereo 70 și sunt rotunjite la 1 milimetru.

*** Distanța dintre puncte este formată din segmente cumulate ce sunt mai mici decât valoarea 1 milimetru.

**DATE DESPRE IMOBILUL NR. 10473**

Oficiul de Cadastru și Publicitate Imobiliară NEAMT
 Biroul de Cadastru și Publicitate Imobiliară Targu-Neamt

A. Partea I. Descrierea imobilului

TEREN Extravilan

Adresa: Jud. Neamt

Nr. Crt	Nr cadastral Nr. topografic	Suprafața* (mp)	Observații / Referințe
A1		8.285	Sector cadastral:57 Teren neimprejmuit;

B. Partea II. Proprietari și acte

Inscrieri privitoare la dreptul de proprietate și alte drepturi reale		Referințe
/		
Act Administrativ nr. 14220, din 14/09/2023 emis de Primăria Com. Pipirig;		
B1	Inscrierea posesiei, drept de PROPRIETATE, dobandit prin Lege, cota actuala 1/1, cota initiala 1/1 1) LĂCĂTUȘU ALEXANDRU 2) LĂCĂTUȘU ANGELICA	A1

C. Partea III. SARCINI .

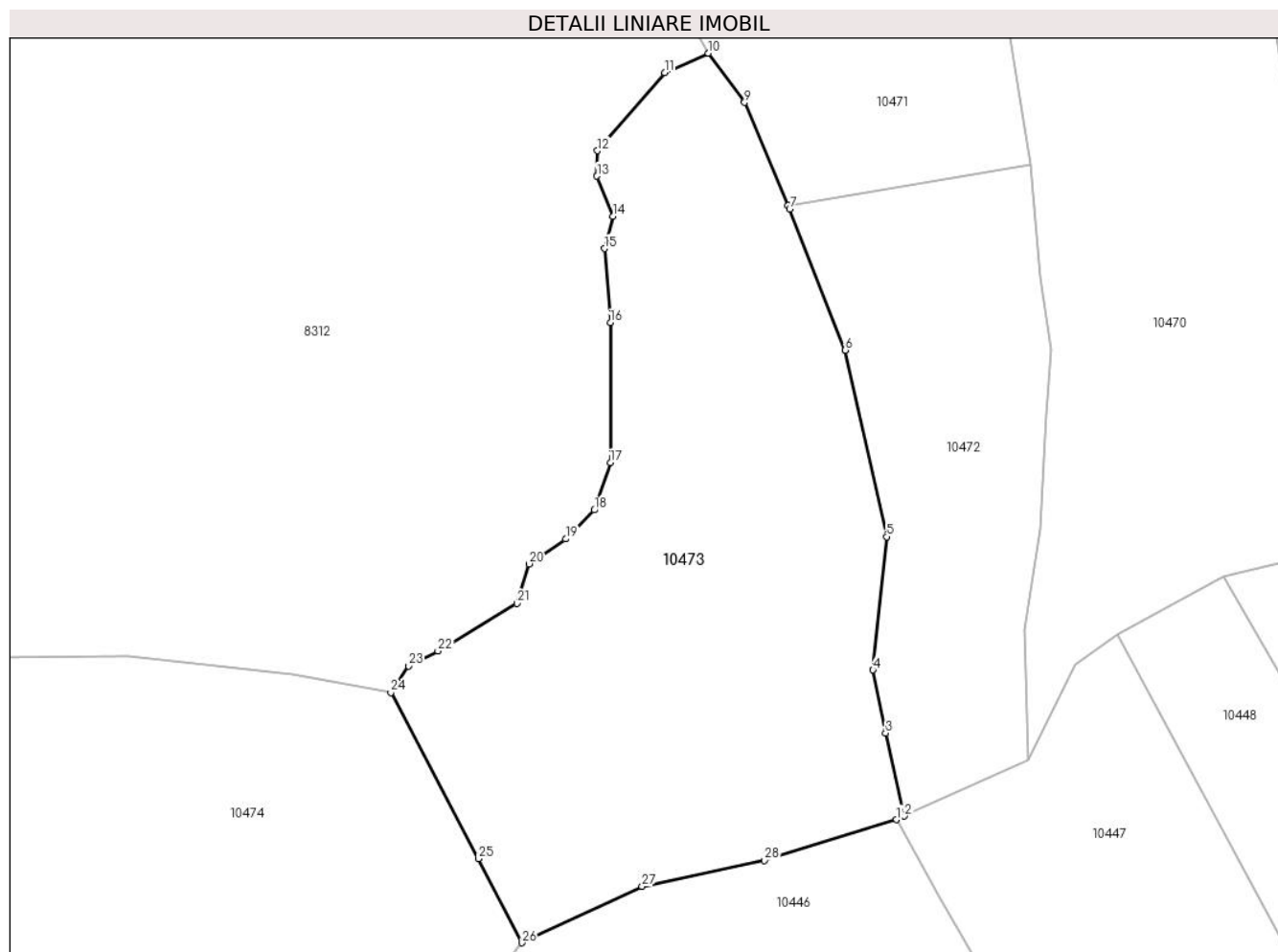
Inscrieri privind dezmembramintele dreptului de proprietate, drepturi reale de garanție și sarcini	Referințe
NU SUNT	

Anexa Nr. 1 La Partea I

Teren

Nr cadastral	Suprafața (mp)*	Observații / Referințe
	8.285	

* Suprafața este determinată în planul de proiecție Stereo 70.



Date referitoare la teren

Crt	Categorie folosință	Intra vilan	Suprafața (mp)	Tarla	Parcelă	Nr. topo	Observații / Referințe
1	faneata	NU	8.285	-	-	-	

Lungime Segmente

1) Valorile lungimilor segmentelor sunt obținute din proiecție în plan.

Punct început	X / Y	Punct sfârșit	X / Y	Lungime segment (** (m)
1	579.071,794 640.895,033	2	579.073,251 640.895,698	1.602
3	579.069,761 640.910,993	4	579.067,437 640.922,617	11.854
5	579.069,941 640.947,169	6	579.062,35 640.981,545	35.204
7	579.052,081 641.007,529	8	579.051,806 641.008,18	0.707
9	579.043,771 641.027,181	10	579.037,06 641.036,239	11.273

Punct început	X / Y	Punct sfârșit	X / Y	Lungime segment (** (m)
2	579.073,251 640.895,698	3	579.069,761 640.910,993	15.688
4	579.067,437 640.922,617	5	579.069,941 640.947,169	24.679
6	579.062,35 640.981,545	7	579.052,081 641.007,529	27.94
8	579.051,806 641.008,18	9	579.043,771 641.027,181	20.63
10	579.037,06 641.036,239	11	579.029,032 641.032,639	8.798

Punct început	X / Y	Punct sfârșit	X / Y	Lungime segment (** (m)
11	579.029,032 641.032,639	12	579.016,635 641.018,273	18.975
13	579.016,546 641.013,595	14	579.019,513 641.006,218	7.951
15	579.017,958 641.000,235	16	579.019,029 640.986,6	13.677
17	579.019,03 640.960,788	18	579.016,059 640.952,071	9.209
19	579.010,785 640.946,739	20	579.004,013 640.942,145	8.183
21	579.001,778 640.934,884	22	578.987,21 640.926,097	17.013
23	578.981,809 640.923,356	24	578.978,544 640.918,472	5.875
25	578.994,655 640.887,816	26	579.002,663 640.872,347	17.419
27	579.024,883 640.882,7	28	579.047,422 640.887,529	23.051

Punct început	X / Y	Punct sfârșit	X / Y	Lungime segment (** (m)
12	579.016,635 641.018,273	13	579.016,546 641.013,595	4.679
14	579.019,513 641.006,218	15	579.017,958 641.000,235	6.182
16	579.019,029 640.986,6	17	579.019,03 640.960,788	25.812
18	579.016,059 640.952,071	19	579.010,785 640.946,739	7.5
20	579.004,013 640.942,145	21	579.001,778 640.934,884	7.597
22	578.987,21 640.926,097	23	578.981,809 640.923,356	6.057
24	578.978,544 640.918,472	25	578.994,655 640.887,816	34.632
26	579.002,663 640.872,347	27	579.024,883 640.882,7	24.514
28	579.047,422 640.887,529	1	579.071,794 640.895,033	25.501

** Lungimile segmentelor sunt determinate în planul de proiecție Stereo 70 și sunt rotunjite la 1 milimetru.

*** Distanța dintre puncte este formată din segmente cumulate ce sunt mai mici decât valoarea 1 milimetru.

**DATE DESPRE IMOBILUL NR. 10474**

Oficiul de Cadastru și Publicitate Imobiliară NEAMT
Biroul de Cadastru și Publicitate Imobiliară Targu-Neamt

A. Partea I. Descrierea imobilului

TEREN Extravilan

Adresa: Jud. Neamt

Nr. Crt	Nr cadastral Nr. topografic	Suprafața* (mp)	Observații / Referințe
A1		13.436	Sector cadastral:57 Teren neimprejmuit;

B. Partea II. Proprietari și acte

Inscrieri privitoare la dreptul de proprietate și alte drepturi reale		Referințe
/		
Act Administrativ nr. 14220, din 14/09/2023 emis de Primăria Com. Pipirig;		
B1	Inscrierea posesiei, drept de PROPRIETATE, dobandit prin Lege, cota actuala 1/1, cota initiala 1/1 1) TODIREL GELU	A1

C. Partea III. SARCINI .

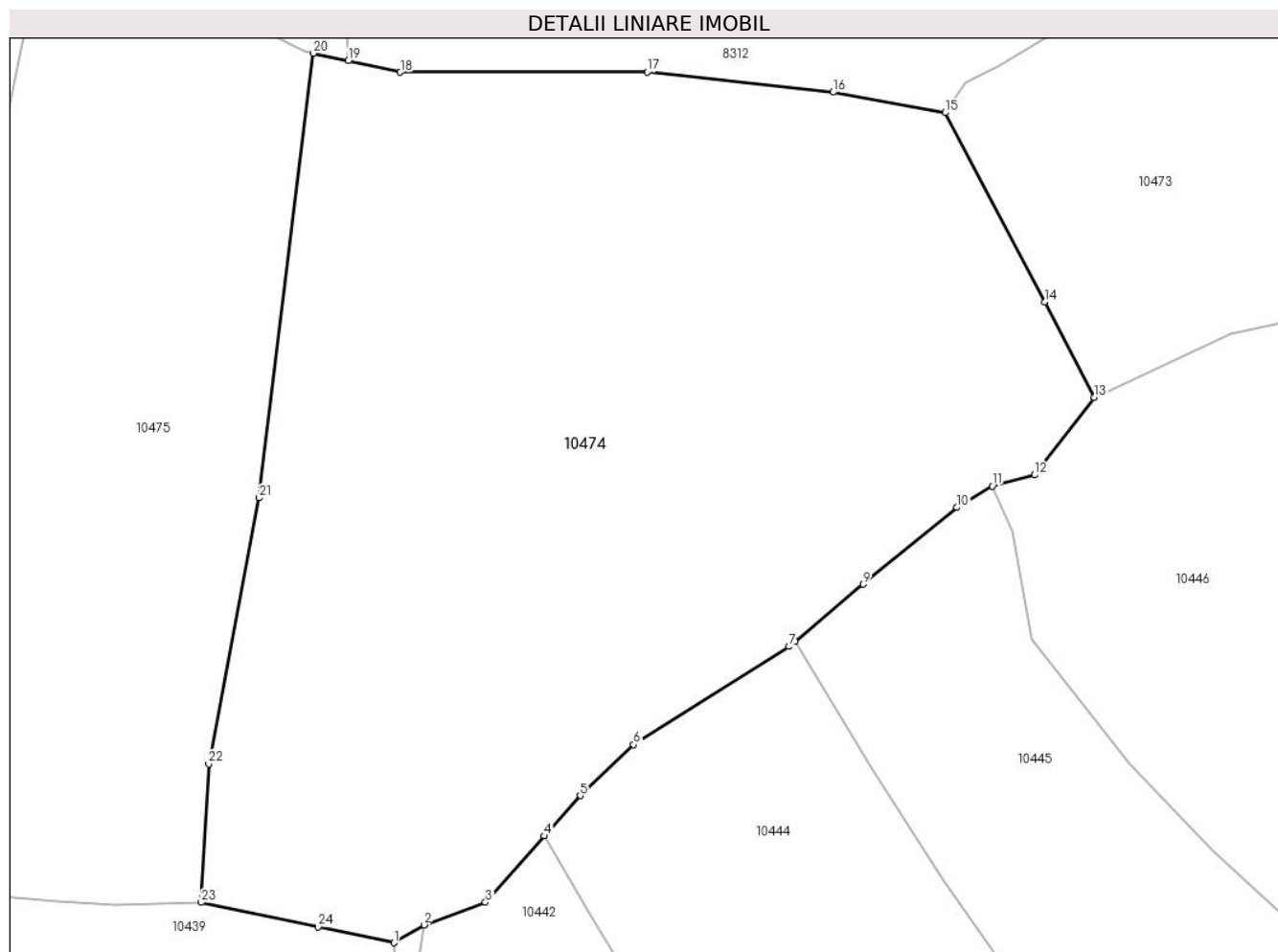
Inscrieri privind dezmembramintele dreptului de proprietate, drepturi reale de garanție și sarcini	Referințe
NU SUNT	

Anexa Nr. 1 La Partea I

Teren

Nr cadastral	Suprafața (mp)*	Observații / Referințe
	13.436	

* Suprafața este determinată în planul de proiecție Stereo 70.



Date referitoare la teren

Crt	Categorie folosință	Intravilan	Suprafața (mp)	Tarla	Parcelă	Nr. topo	Observații / Referințe
1	faneata	NU	13.436	-	-	-	

Lungime Segmente

1) Valorile lungimilor segmentelor sunt obținute din proiecție în plan.

Punct început	X / Y	Punct sfârșit	X / Y	Lungime segment (** (m)
1	578.889,104 640.783,976	2	578.894,007 640.786,866	5.691
3	578.903,962 640.790,52	4	578.913,511 640.801,275	14.382
5	578.919,323 640.807,821	6	578.928,012 640.816,068	11.98
7	578.953,207 640.831,977	8	578.954,182 640.832,796	1.273
9	578.965,213 640.842,06	10	578.980,429 640.854,498	19.653

Punct început	X / Y	Punct sfârșit	X / Y	Lungime segment (** (m)
2	578.894,007 640.786,866	3	578.903,962 640.790,52	10.604
4	578.913,511 640.801,275	5	578.919,323 640.807,821	8.754
6	578.928,012 640.816,068	7	578.953,207 640.831,977	29.797
8	578.954,182 640.832,796	9	578.965,213 640.842,06	14.405
10	578.980,429 640.854,498	11	578.986,176 640.857,968	6.713

Punct început	X / Y	Punct sfârșit	X / Y	Lungime segment (** (m)
11	578.986,176 640.857,968	12	578.993,009 640.859,78	7.069
13	579.002,663 640.872,347	14	578.994,655 640.887,816	17.419
15	578.978,544 640.918,472	16	578.960,347 640.921,788	18.497
17	578.930,225 640.925,042	18	578.890,172 640.925,024	40.053
19	578.881,712 640.926,871	20	578.876,066 640.928,104	5.779
21	578.867,293 640.856,071	22	578.859,099 640.812,934	43.908
23	578.857,879 640.790,513	24	578.876,86 640.786,577	19.385

Punct început	X / Y	Punct sfârșit	X / Y	Lungime segment (** (m)
12	578.993,009 640.859,78	13	579.002,663 640.872,347	15.847
14	578.994,655 640.887,816	15	578.978,544 640.918,472	34.632
16	578.960,347 640.921,788	17	578.930,225 640.925,042	30.297
18	578.890,172 640.925,024	19	578.881,712 640.926,871	8.659
20	578.876,066 640.928,104	21	578.867,293 640.856,071	72.565
22	578.859,099 640.812,934	23	578.857,879 640.790,513	22.454
24	578.876,86 640.786,577	1	578.889,104 640.783,976	12.517

** Lungimile segmentelor sunt determinate în planul de proiecție Stereo 70 și sunt rotunjite la 1 milimetru.

*** Distanța dintre puncte este formată din segmente cumulate ce sunt mai mici decât valoarea 1 milimetru.

**DATE DESPRE IMOBILUL NR. 10475**

Oficiul de Cadastru și Publicitate Imobiliară NEAMT
Biroul de Cadastru și Publicitate Imobiliară Targu-Neamt

A. Partea I. Descrierea imobilului

TEREN Extravilan

Adresa: Jud. Neamt

Nr. Crt	Nr cadastral Nr. topografic	Suprafața* (mp)	Observații / Referințe
A1		7.234	Sector cadastral:57 Teren neimprejmuit;

B. Partea II. Proprietari și acte

Inscrieri privitoare la dreptul de proprietate și alte drepturi reale		Referințe
/		
Act Administrativ nr. 14220, din 14/09/2023 emis de Primăria Com. Pipirig;		
B1	Inscrierea posesiei, drept de PROPRIETATE, dobandit prin Lege, cota actuala 1/1, cota initiala 1/1 1) NEGRU NECULAI 2) NEGRU IOANA	A1

C. Partea III. SARCINI .

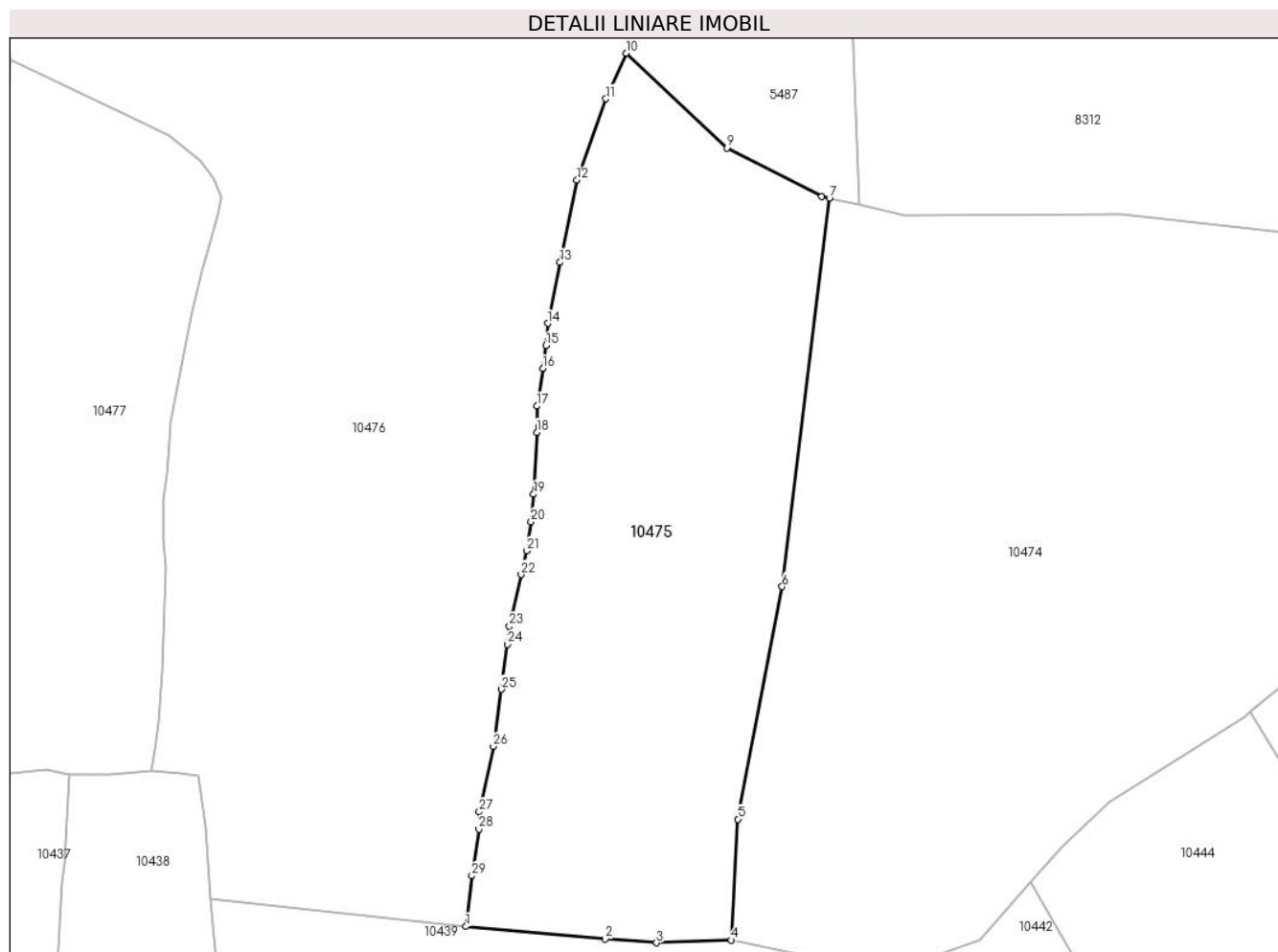
Inscrieri privind dezmembramintele dreptului de proprietate, drepturi reale de garanție și sarcini	Referințe
NU SUNT	

Anexa Nr. 1 La Partea I

Teren

Nr cadastral	Suprafața (mp)*	Observații / Referințe
	7.234	

* Suprafața este determinată în planul de proiecție Stereo 70.



Date referitoare la teren

Crt	Categorie folosință	Intravilan	Suprafața (mp)	Tarla	Parcelă	Nr. topo	Observații / Referințe
1	faneata	NU	7.234	-	-	-	

Lungime Segmente

1) Valorile lungimilor segmentelor sunt obținute din proiecție în plan.

Punct început	X / Y	Punct sfârșit	X / Y	Lungime segment (** (m)
1	578.808,599 640.793,041	2	578.834,471 640.790,704	25.977
3	578.843,985 640.790,019	4	578.857,879 640.790,513	13.903
5	578.859,099 640.812,934	6	578.867,293 640.856,071	43.908
7	578.876,066 640.928,104	8	578.874,649 640.928,413	1.45
9	578.857,014 640.937,416	10	578.838,317 640.955,002	25.668

Punct început	X / Y	Punct sfârșit	X / Y	Lungime segment (** (m)
2	578.834,471 640.790,704	3	578.843,985 640.790,019	9.539
4	578.857,879 640.790,513	5	578.859,099 640.812,934	22.454
6	578.867,293 640.856,071	7	578.876,066 640.928,104	72.565
8	578.874,649 640.928,413	9	578.857,014 640.937,416	19.8
10	578.838,317 640.955,002	11	578.834,574 640.946,541	9.252

Punct început	X / Y	Punct sfârșit	X / Y	Lungime segment (** (m)
11	578.834,574 640.946,541	12	578.829,21 640.931,466	16.001
13	578.826,054 640.916,216	14	578.823,756 640.904,891	11.556
15	578.823,428 640.900,776	16	578.822,884 640.896,512	4.299
17	578.821,748 640.889,562	18	578.821,738 640.884,674	4.888
19	578.821,162 640.873,205	20	578.820,69 640.868,142	5.085
21	578.819,887 640.862,712	22	578.818,861 640.858,294	4.536
23	578.816,671 640.848,76	24	578.816,337 640.845,367	3.409
25	578.815,182 640.837,035	26	578.813,701 640.826,422	10.716
27	578.811,09 640.814,314	28	578.811,023 640.811,103	3.212
29	578.809,705 640.802,441	1	578.808,599 640.793,041	9.465

Punct început	X / Y	Punct sfârșit	X / Y	Lungime segment (** (m)
12	578.829,21 640.931,466	13	578.826,054 640.916,216	15.573
14	578.823,756 640.904,891	15	578.823,428 640.900,776	4.128
16	578.822,884 640.896,512	17	578.821,748 640.889,562	7.042
18	578.821,738 640.884,674	19	578.821,162 640.873,205	11.483
20	578.820,69 640.868,142	21	578.819,887 640.862,712	5.489
22	578.818,861 640.858,294	23	578.816,671 640.848,76	9.782
24	578.816,337 640.845,367	25	578.815,182 640.837,035	8.412
26	578.813,701 640.826,422	27	578.811,09 640.814,314	12.386
28	578.811,023 640.811,103	29	578.809,705 640.802,441	8.762

** Lungimile segmentelor sunt determinate în planul de proiecție Stereo 70 și sunt rotunjite la 1 milimetru.

*** Distanța dintre puncte este formată din segmente cumulate ce sunt mai mici decât valoarea 1 milimetru.

**DATE DESPRE IMOBILUL NR. 10476**

Oficiul de Cadastru și Publicitate Imobiliară NEAMT
Biroul de Cadastru și Publicitate Imobiliară Targu-Neamt

A. Partea I. Descrierea imobilului

TEREN Extravilan

Adresa: Jud. Neamt

Nr. Crt	Nr cadastral Nr. topografic	Suprafața* (mp)	Observații / Referințe
A1		14.611	Sector cadastral:57 Teren neimprejmuit;

B. Partea II. Proprietari și acte

Inscrieri privitoare la dreptul de proprietate și alte drepturi reale	Referințe
/	
Act Administrativ nr. 14220, din 14/09/2023 emis de Primăria Com. Pipirig;	
B1	Inscrierea posesiei, drept de PROPRIETATE, dobandit prin Lege, cota actuala 1/1, cota initiala 1/1
	1) SPUMĂ DAVID

C. Partea III. SARCINI .

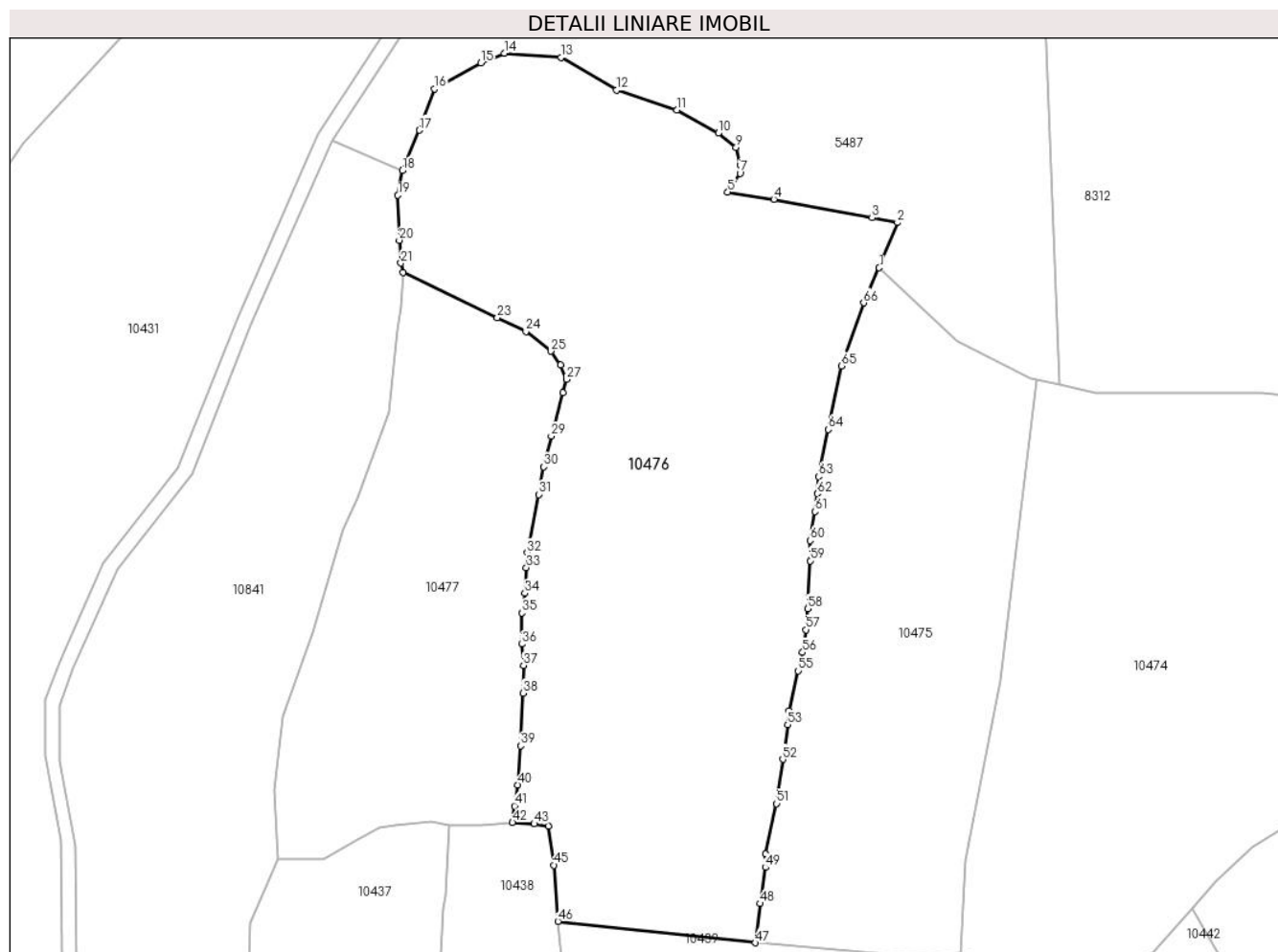
Inscrieri privind dezmembramintele dreptului de proprietate, drepturi reale de garanție și sarcini	Referințe
NU SUNT	

Anexa Nr. 1 La Partea I

Teren

Nr cadastral	Suprafața (mp)*	Observații / Referințe
	14.611	

* Suprafața este determinată în planul de proiecție Stereo 70.



Date referitoare la teren

Crt	Categorie folosință	Intravilan	Suprafața (mp)	Tarla	Parcelă	Nr. topo	Observații / Referințe
1	faneata	NU	14.611	-	-	-	

Lungime Segmente

1) Valorile lungimilor segmentelor sunt obținute din proiecție în plan.

Punct început	X / Y	Punct sfârșit	X / Y	Lungime segment	Punct început	X / Y	Punct sfârșit	X / Y	Lungime segment	Punct început	X / Y	Punct sfârșit	X / Y	Lungime segment
1	578.838,317 640.955,002	2	578.842,678 640.965,83	11.673	2	578.842,678 640.965,83	3	578.836,614 640.966,967	6.175	3	578.836,614 640.966,967	4	578.813,021 640.971,394	24.005
4	578.813,021 640.971,394	5	578.801,948 640.973,181	11.216	5	578.801,948 640.973,181	6	578.802,73 640.974,512	1.544	6	578.802,73 640.974,512	7	578.804,892 640.977,673	3.83
7	578.804,892 640.977,673	8	578.805,01 640.979,693	2.023	8	578.805,01 640.979,693	9	578.803,951 640.983,896	4.334	9	578.803,951 640.983,896	10	578.799,684 640.987,279	5.445
10	578.799,684 640.987,279	11	578.789,775 640.992,827	11.356	11	578.789,775 640.992,827	12	578.775,214 640.997,583	15.318	12	578.775,214 640.997,583	13	578.761,898 641.005,463	15.473
13	578.761,898 641.005,463	14	578.748,307 641.006,454	13.627	14	578.748,307 641.006,454	15	578.742,7 641.004,115	6.075	15	578.742,7 641.004,115	16	578.731,489 640.997,873	12.832
16	578.731,489 640.997,873	17	578.727,916 640.987,994	10.505	17	578.727,916 640.987,994	18	578.723,805 640.978,3	10.53	18	578.723,805 640.978,3	19	578.722,76 640.972,385	6.007

Punct început	X / Y	Punct sfârșit	X / Y	Lungime segment	Punct început	X / Y	Punct sfârșit	X / Y	Lungime segment	Punct început	X / Y	Punct sfârșit	X / Y	Lungime segment
19	578.722,76 640.972,385	20	578.723,074 640.961,573	10.817	20	578.723,074 640.961,573	21	578.723,46 640.956,106	5.481	21	578.723,46 640.956,106	22	578.723,944 640.953,853	2.304
22	578.723,944 640.953,853	23	578.746,623 640.943,045	25.123	23	578.746,623 640.943,045	24	578.753,486 640.939,67	7.648	24	578.753,486 640.939,67	25	578.759,443 640.934,952	7.599
25	578.759,443 640.934,952	26	578.761,85 640.931,67	4.07	26	578.761,85 640.931,67	27	578.763,237 640.928,214	3.724	27	578.763,237 640.928,214	28	578.762,422 640.925,023	3.293
28	578.762,422 640.925,023	29	578.759,598 640.914,569	10.829	29	578.759,598 640.914,569	30	578.757,807 640.907,243	7.542	30	578.757,807 640.907,243	31	578.756,563 640.900,597	6.761
31	578.756,563 640.900,597	32	578.753,801 640.886,569	14.297	32	578.753,801 640.886,569	33	578.753,597 640.883,03	3.545	33	578.753,597 640.883,03	34	578.753,191 640.876,92	6.123
34	578.753,191 640.876,92	35	578.752,471 640.872,185	4.789	35	578.752,471 640.872,185	36	578.752,47 640.864,705	7.48	36	578.752,47 640.864,705	37	578.752,913 640.859,571	5.153
37	578.752,913 640.859,571	38	578.752,751 640.852,943	6.63	38	578.752,751 640.852,943	39	578.752,169 640.840,314	12.642	39	578.752,169 640.840,314	40	578.751,586 640.830,923	9.409
40	578.751,586 640.830,923	41	578.750,778 640.825,856	5.131	41	578.750,778 640.825,856	42	578.750,284 640.821,903	3.984	42	578.750,284 640.821,903	43	578.755,484 640.821,553	5.212
43	578.755,484 640.821,553	44	578.758,966 640.821,004	3.525	44	578.758,966 640.821,004	45	578.760,229 640.811,668	9.421	45	578.760,229 640.811,668	46	578.761,157 640.798,151	13.549
46	578.761,157 640.798,151	47	578.808,599 640.793,041	47.716	47	578.808,599 640.793,041	48	578.809,705 640.802,441	9.465	48	578.809,705 640.802,441	49	578.811,023 640.811,103	8.762
49	578.811,023 640.811,103	50	578.811,09 640.814,314	3.212	50	578.811,09 640.814,314	51	578.813,701 640.826,422	12.386	51	578.813,701 640.826,422	52	578.815,182 640.837,035	10.716
52	578.815,182 640.837,035	53	578.816,337 640.845,367	8.412	53	578.816,337 640.845,367	54	578.816,671 640.848,76	3.409	54	578.816,671 640.848,76	55	578.818,861 640.858,294	9.782
55	578.818,861 640.858,294	56	578.819,887 640.862,712	4.536	56	578.819,887 640.862,712	57	578.820,69 640.868,142	5.489	57	578.820,69 640.868,142	58	578.821,162 640.873,205	5.085
58	578.821,162 640.873,205	59	578.821,738 640.884,674	11.483	59	578.821,738 640.884,674	60	578.821,748 640.889,562	4.888	60	578.821,748 640.889,562	61	578.822,884 640.896,512	7.042
61	578.822,884 640.896,512	62	578.823,428 640.900,776	4.299	62	578.823,428 640.900,776	63	578.823,756 640.904,891	4.128	63	578.823,756 640.904,891	64	578.826,054 640.916,216	11.556
64	578.826,054 640.916,216	65	578.829,21 640.931,466	15.573	65	578.829,21 640.931,466	66	578.834,574 640.946,541	16.001	66	578.834,574 640.946,541	1	578.838,317 640.955,002	9.252

** Lungimile segmentelor sunt determinate în planul de proiecție Stereo 70 și sunt rotunjite la 1 milimetru.

*** Distanța dintre puncte este formată din segmente cumulate ce sunt mai mici decât valoarea 1 milimetru.

**DATE DESPRE IMOBILUL NR. 10477**

Oficiul de Cadastru și Publicitate Imobiliară NEAMT
Biroul de Cadastru și Publicitate Imobiliară Targu-Neamt

A. Partea I. Descrierea imobilului

TEREN Extravilan

Adresa: Jud. Neamt

Nr. Crt	Nr cadastral Nr. topografic	Suprafața* (mp)	Observații / Referințe
A1		6.081	Sector cadastral:57 Teren neimprejmuit;

B. Partea II. Proprietari și acte

Inscrieri privitoare la dreptul de proprietate și alte drepturi reale		Referințe
/		
Act Administrativ nr. 14220, din 14/09/2023 emis de Primăria Com. Pipirig;		
B1	Inscrierea posesiei, drept de PROPRIETATE, dobandit prin Lege, cota actuala 1/1, cota initiala 1/1 1) SPUMĂ GHEORGHE 2) SPUMĂ ADRIANA	A1

C. Partea III. SARCINI .

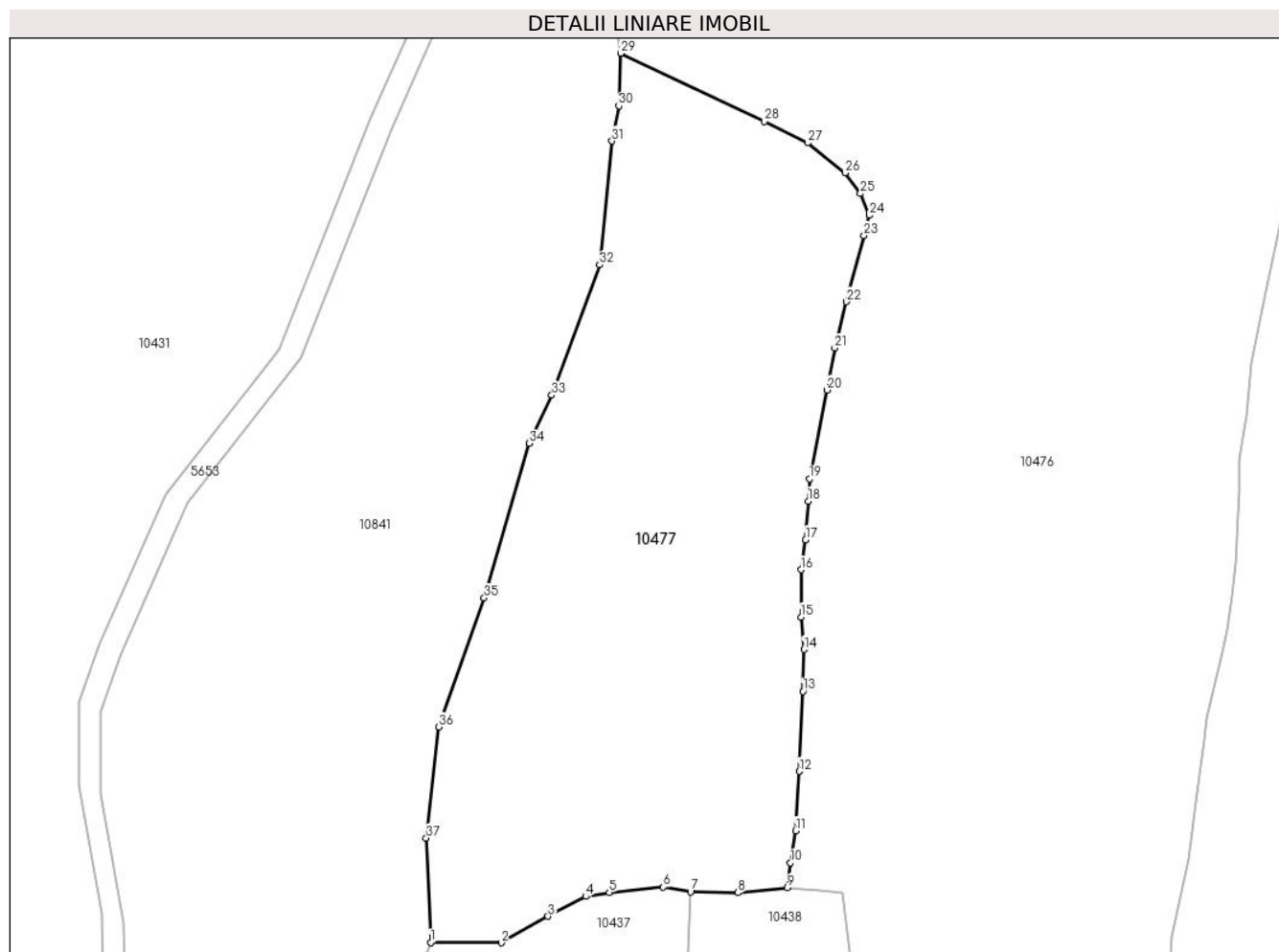
Inscrieri privind dezmembramintele dreptului de proprietate, drepturi reale de garanție și sarcini	Referințe
NU SUNT	

Anexa Nr. 1 La Partea I

Teren

Nr cadastral	Suprafața (mp)*	Observații / Referințe
	6.081	

* Suprafața este determinată în planul de proiecție Stereo 70.



Date referitoare la teren

Crt	Categorie folosință	Intravilan	Suprafața (mp)	Tarla	Parcelă	Nr. topo	Observații / Referințe
1	faneata	NU	6.081	-	-	-	

Lungime Segmente

1) Valorile lungimilor segmentelor sunt obținute din proiecție în plan.

Punct început	X / Y	Punct sfârșit	X / Y	Lungime segment (** (m)
1	578.693,853 640.813,251	2	578.705,015 640.813,205	11.162
3	578.712,427 640.817,39	4	578.718,395 640.820,534	6.745
5	578.722,096 640.821,176	6	578.730,652 640.822,015	8.597
7	578.734,999 640.821,277	8	578.742,477 640.821,115	7.48
9	578.750,284 640.821,903	10	578.750,778 640.825,856	3.984

Punct început	X / Y	Punct sfârșit	X / Y	Lungime segment (** (m)
2	578.705,015 640.813,205	3	578.712,427 640.817,39	8.512
4	578.718,395 640.820,534	5	578.722,096 640.821,176	3.756
6	578.730,652 640.822,015	7	578.734,999 640.821,277	4.409
8	578.742,477 640.821,115	9	578.750,284 640.821,903	7.847
10	578.750,778 640.825,856	11	578.751,586 640.830,923	5.131

Punct început	X / Y	Punct sfârșit	X / Y	Lungime segment (** (m)
11	578.751,586 640.830,923	12	578.752,169 640.840,314	9.409
13	578.752,751 640.852,943	14	578.752,913 640.859,571	6.63
15	578.752,47 640.864,705	16	578.752,471 640.872,185	7.48
17	578.753,191 640.876,92	18	578.753,597 640.883,03	6.123
19	578.753,801 640.886,569	20	578.756,563 640.900,597	14.297
21	578.757,807 640.907,243	22	578.759,598 640.914,569	7.542
23	578.762,422 640.925,023	24	578.763,237 640.928,214	3.293
25	578.761,85 640.931,67	26	578.759,443 640.934,952	4.07
27	578.753,486 640.939,67	28	578.746,623 640.943,045	7.648
29	578.723,944 640.953,853	30	578.723,638 640.945,556	8.303
31	578.722,52 640.939,966	32	578.720,594 640.920,39	19.671
33	578.713,018 640.899,792	34	578.709,485 640.892,163	8.407
35	578.702,332 640.867,733	36	578.695,085 640.847,338	21.644
37	578.693,156 640.829,772	1	578.693,853 640.813,251	16.536

Punct început	X / Y	Punct sfârșit	X / Y	Lungime segment (** (m)
12	578.752,169 640.840,314	13	578.752,751 640.852,943	12.642
14	578.752,913 640.859,571	15	578.752,47 640.864,705	5.153
16	578.752,471 640.872,185	17	578.753,191 640.876,92	4.789
18	578.753,597 640.883,03	19	578.753,801 640.886,569	3.545
20	578.756,563 640.900,597	21	578.757,807 640.907,243	6.761
22	578.759,598 640.914,569	23	578.762,422 640.925,023	10.829
24	578.763,237 640.928,214	25	578.761,85 640.931,67	3.724
26	578.759,443 640.934,952	27	578.753,486 640.939,67	7.599
28	578.746,623 640.943,045	29	578.723,944 640.953,853	25.123
30	578.723,638 640.945,556	31	578.722,52 640.939,966	5.701
32	578.720,594 640.920,39	33	578.713,018 640.899,792	21.947
34	578.709,485 640.892,163	35	578.702,332 640.867,733	25.456
36	578.695,085 640.847,338	37	578.693,156 640.829,772	17.672

** Lungimile segmentelor sunt determinate în planul de proiecție Stereo 70 și sunt rotunjite la 1 milimetru.

*** Distanța dintre puncte este formată din segmente cumulate ce sunt mai mici decât valoarea 1 milimetru.

**DATE DESPRE IMOBILUL NR. 10478**

Oficiul de Cadastru și Publicitate Imobiliară NEAMT
Biroul de Cadastru și Publicitate Imobiliară Targu-Neamt

A. Partea I. Descrierea imobilului

TEREN Extravilan

Adresa: Jud. Neamt

Nr. Crt	Nr cadastral Nr. topografic	Suprafața* (mp)	Observații / Referințe
A1		2.727	Sector cadastral:57 Teren neimprejmuit;

B. Partea II. Proprietari și acte

Inscrieri privitoare la dreptul de proprietate și alte drepturi reale		Referințe
/		
Act Administrativ nr. 14220, din 14/09/2023 emis de Primăria Com. Pipirig;		
B1	Inscrierea posesiei, drept de PROPRIETATE, dobandit prin Lege, cota actuala 1/1, cota initiala 1/1 1) BUȚURAȘ CARMEN 2) BUȚURAȘ NECULAI	A1

C. Partea III. SARCINI .

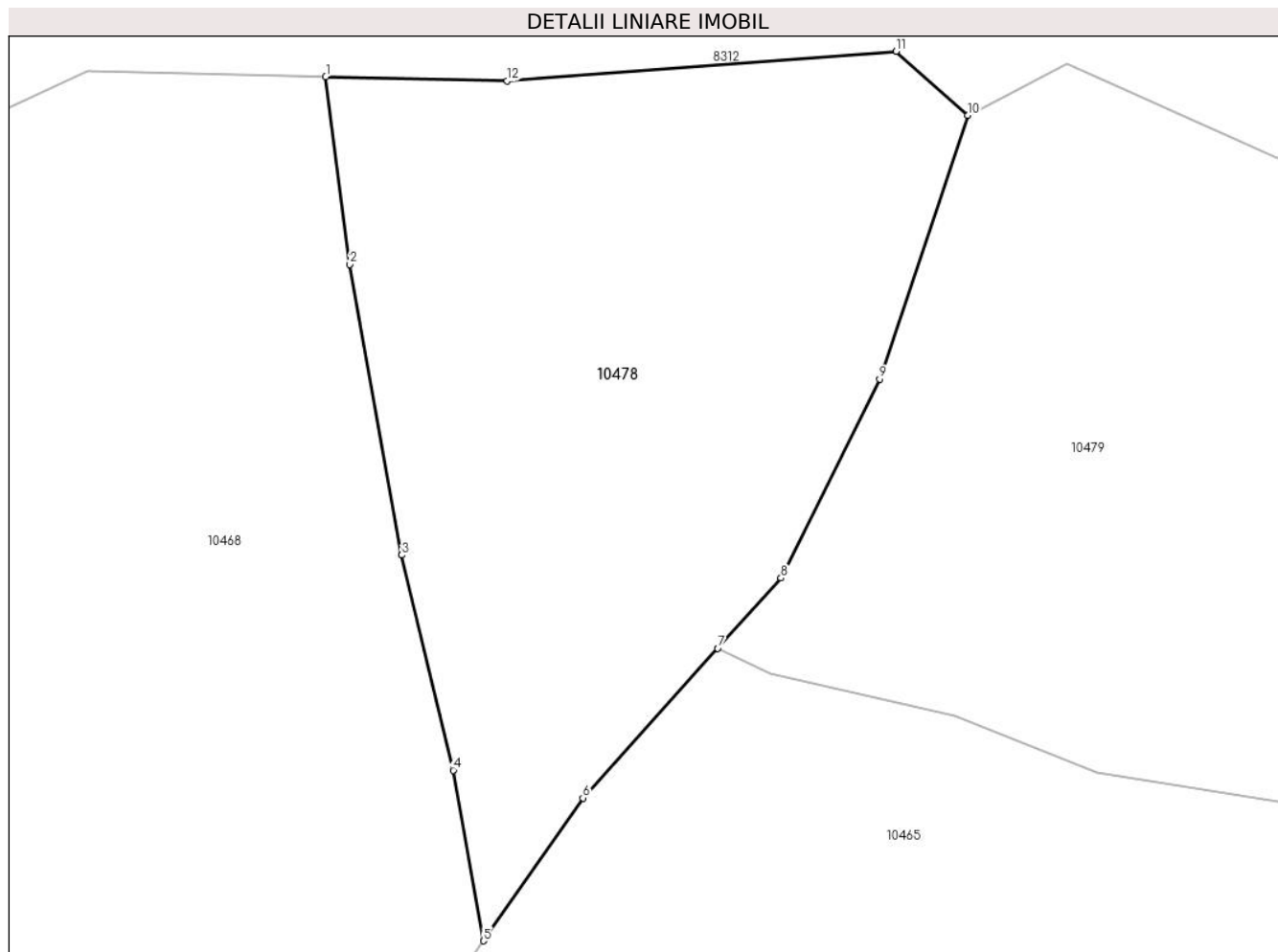
Inscrieri privind dezmembramintele dreptului de proprietate, drepturi reale de garanție și sarcini	Referințe
NU SUNT	

Anexa Nr. 1 La Partea I

Teren

Nr cadastral	Suprafața (mp)*	Observații / Referințe
	2.727	

* Suprafața este determinată în planul de proiecție Stereo 70.



Date referitoare la teren

Crt	Categorie folosință	Intra vilan	Suprafața (mp)	Tarla	Parcelă	Nr. topo	Observații / Referințe
1	faneata	NU	2.727	-	-	-	

Lungime Segmente

1) Valorile lungimilor segmentelor sunt obținute din proiecție în plan.

Punct început	X / Y	Punct sfârșit	X / Y	Lungime segment (** (m)
1	579.210,881 641.158,69	2	579.213,056 641.141,661	17.167
2	579.213,056 641.141,661	3	579.217,775 641.115,297	26.783
3	579.217,775 641.115,297	4	579.222,44 641.095,782	20.065
4	579.222,44 641.095,782	5	579.225,208 641.080,3	15.727
5	579.225,208 641.080,3	6	579.234,223 641.093,264	15.79

Punct început	X / Y	Punct sfârșit	X / Y	Lungime segment (** (m)
6	579.234,223 641.093,264	7	579.246,466 641.106,842	18.283
7	579.246,466 641.106,842	8	579.252,203 641.113,205	8.567
8	579.252,203 641.113,205	9	579.261,166 641.131,264	20.161
9	579.261,166 641.131,264	10	579.269,143 641.155,206	25.236
10	579.269,143 641.155,206	11	579.262,665 641.161,001	8.692
11	579.262,665 641.161,001	12	579.227,353 641.158,319	35.414
12	579.227,353 641.158,319	1	579.210,881 641.158,69	16.476

** Lungimile segmentelor sunt determinate în planul de proiecție Stereo 70 și sunt rotunjite la 1 milimetru.

*** Distanța dintre puncte este formată din segmente cumulate ce sunt mai mici decât valoarea 1 milimetru.

**DATE DESPRE IMOBILUL NR. 10479**

Oficiul de Cadastru și Publicitate Imobiliară NEAMT
Biroul de Cadastru și Publicitate Imobiliară Targu-Neamt

A. Partea I. Descrierea imobilului

TEREN Extravilan

Adresa: Jud. Neamt

Nr. Crt	Nr cadastral Nr. topografic	Suprafața* (mp)	Observații / Referințe
A1		6.450	Sector cadastral:57 Teren neimprejmuit;

B. Partea II. Proprietari și acte

Inscrieri privitoare la dreptul de proprietate și alte drepturi reale		Referințe
/		
Act Administrativ nr. 14220, din 14/09/2023 emis de Primăria Com. Pipirig;		
B1	Inscrierea posesiei, drept de PROPRIETATE, dobandit prin Lege, cota actuala 1/1, cota initiala 1/1 1) RADU EVA 2) RADU DUMITRU	A1

C. Partea III. SARCINI .

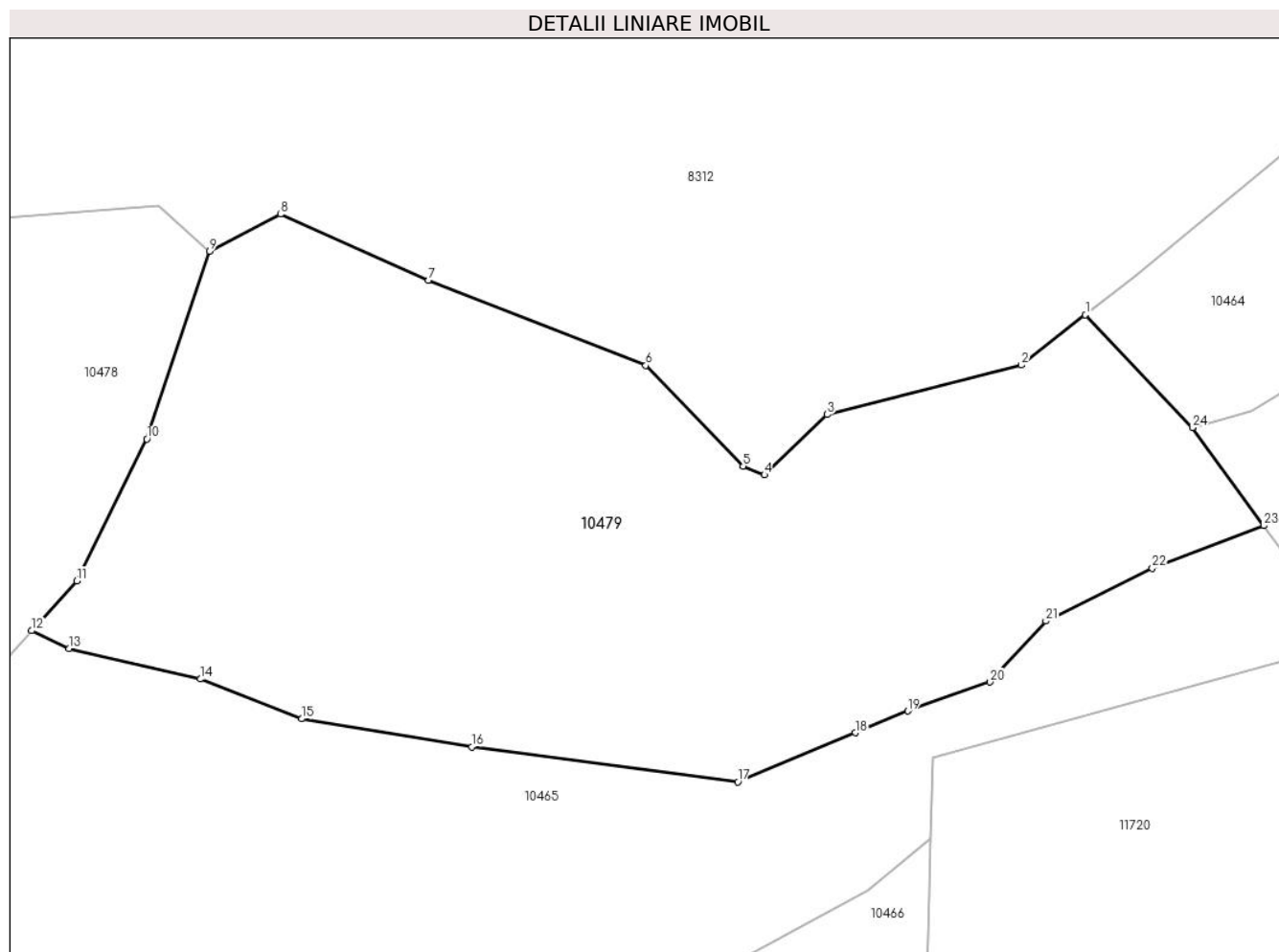
Inscrieri privind dezmembramintele dreptului de proprietate, drepturi reale de garanție și sarcini	Referințe
NU SUNT	

Anexa Nr. 1 La Partea I

Teren

Nr cadastral	Suprafața (mp)*	Observații / Referințe
	6.450	

* Suprafața este determinată în planul de proiecție Stereo 70.



Date referitoare la teren

Crt	Categorie folosință	Intravilan	Suprafața (mp)	Tarla	Parcelă	Nr. topo	Observații / Referințe
1	faneata	NU	6.450	-	-	-	

Lungime Segmente

1) Valorile lungimilor segmentelor sunt obținute din proiecție în plan.

Punct început	X / Y	Punct sfârșit	X / Y	Lungime segment (** (m)
1	579.380,827 641.147,09	2	579.372,661 641.140,687	10.377
3	579.347,899 641.134,393	4	579.339,895 641.126,724	11.085
5	579.337,198 641.127,803	6	579.324,766 641.140,645	17.874
7	579.297,028 641.151,477	8	579.278,196 641.159,912	20.635
9	579.269,143 641.155,206	10	579.261,166 641.131,264	25.236

Punct început	X / Y	Punct sfârșit	X / Y	Lungime segment (** (m)
2	579.372,661 641.140,687	3	579.347,899 641.134,393	25.549
4	579.339,895 641.126,724	5	579.337,198 641.127,803	2.905
6	579.324,766 641.140,645	7	579.297,028 641.151,477	29.778
8	579.278,196 641.159,912	9	579.269,143 641.155,206	10.203
10	579.261,166 641.131,264	11	579.252,203 641.113,205	20.161

Punct început	X / Y	Punct sfârșit	X / Y	Lungime segment (** (m)
11	579.252,203 641.113,205	12	579.246,466 641.106,842	8.567
13	579.251,27 641.104,584	14	579.267,986 641.100,685	17.165
15	579.280,879 641.095,616	16	579.302,579 641.092,055	21.99
17	579.336,494 641.087,602	18	579.351,468 641.093,847	16.224
19	579.358,158 641.096,612	20	579.368,679 641.100,307	11.151
21	579.375,787 641.108,079	22	579.389,364 641.114,792	15.146
23	579.403,562 641.120,23	24	579.394,458 641.132,738	15.47

Punct început	X / Y	Punct sfârșit	X / Y	Lungime segment (** (m)
12	579.246,466 641.106,842	13	579.251,27 641.104,584	5.308
14	579.267,986 641.100,685	15	579.280,879 641.095,616	13.854
16	579.302,579 641.092,055	17	579.336,494 641.087,602	34.206
18	579.351,468 641.093,847	19	579.358,158 641.096,612	7.239
20	579.368,679 641.100,307	21	579.375,787 641.108,079	10.532
22	579.389,364 641.114,792	23	579.403,562 641.120,23	15.204
24	579.394,458 641.132,738	1	579.380,827 641.147,09	19.794

** Lungimile segmentelor sunt determinate în planul de proiecție Stereo 70 și sunt rotunjite la 1 milimetru.

*** Distanța dintre puncte este formată din segmente cumulate ce sunt mai mici decât valoarea 1 milimetru.

**DATE DESPRE IMOBILUL NR. 10733**

Oficiul de Cadastru și Publicitate Imobiliară NEAMT
Biroul de Cadastru și Publicitate Imobiliară Targu-Neamt

A. Partea I. Descrierea imobilului

TEREN Extravilan

Adresa: Jud. Neamt

Nr. Crt	Nr cadastral Nr. topografic	Suprafața* (mp)	Observații / Referințe
A1		635	Sector cadastral:57 Teren neimprejmuit;

B. Partea II. Proprietari și acte

Inscrieri privitoare la dreptul de proprietate și alte drepturi reale	Referințe
/	
Act Administrativ nr. 14220, din 06/10/2023 emis de Primăria Com. Pipirig;	
B1	Inscrierea posesiei, drept de PROPRIETATE, dobandit prin Lege, cota actuala 1/1, cota initiala 1/1 1) LUPU VALERIA
	A1

C. Partea III. SARCINI .

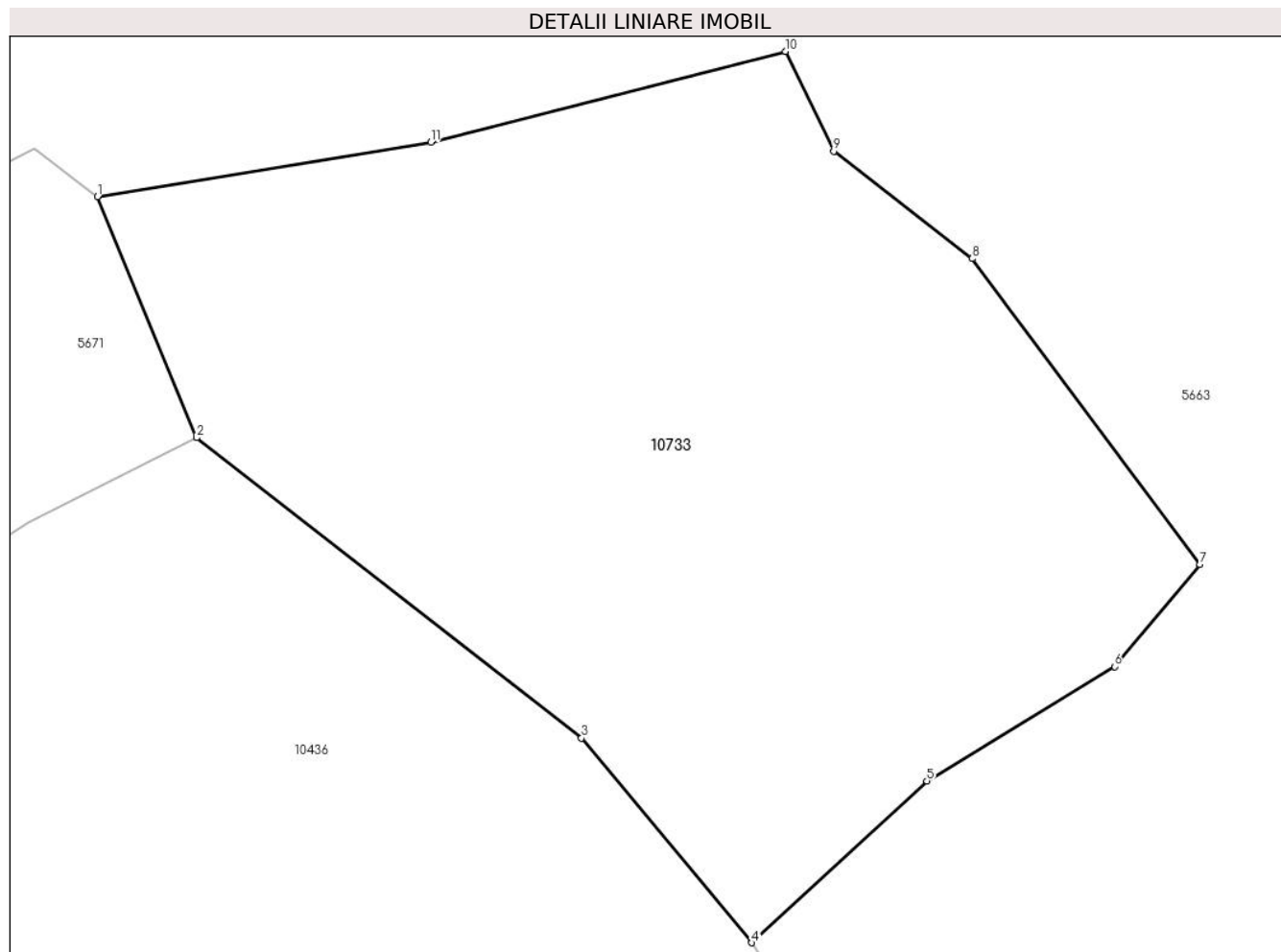
Inscrieri privind dezmembramintele dreptului de proprietate, drepturi reale de garanție și sarcini	Referințe
NU SUNT	

Anexa Nr. 1 La Partea I

Teren

Nr cadastral	Suprafața (mp)*	Observații / Referințe
	635	

* Suprafața este determinată în planul de proiecție Stereo 70.



Date referitoare la teren

Crt	Categorie folosință	Intra vilan	Suprafața (mp)	Tarla	Parcelă	Nr. topo	Observații / Referințe
1	faneata	NU	635	-	-	-	

Lungime Segmente

1) Valorile lungimilor segmentelor sunt obținute din proiecție în plan.

Punct început	X / Y	Punct sfârșit	X / Y	Lungime segment (** (m)
1	578.751,078 640.650,185	2	578.754,537 640.641,786	9.083
2	578.754,537 640.641,786	3	578.767,964 640.631,325	17.021
3	578.767,964 640.631,325	4	578.773,904 640.624,19	9.284
4	578.773,904 640.624,19	5	578.780,013 640.629,829	8.314
5	578.780,013 640.629,829	6	578.786,563 640.633,815	7.668

Punct început	X / Y	Punct sfârșit	X / Y	Lungime segment (** (m)
6	578.786,563 640.633,815	7	578.789,541 640.637,37	4.638
7	578.789,541 640.637,37	8	578.781,593 640.648,031	13.298
8	578.781,593 640.648,031	9	578.776,767 640.651,771	6.106
9	578.776,767 640.651,771	10	578.775,084 640.655,249	3.864
10	578.775,084 640.655,249	11	578.762,703 640.652,081	12.78
11	578.762,703 640.652,081	1	578.751,078 640.650,185	11.779

** Lungimile segmentelor sunt determinate în planul de proiecție Stereo 70 și sunt rotunjite la 1 milimetru.

*** Distanța dintre puncte este formată din segmente cumulate ce sunt mai mici decât valoarea 1 milimetru.

**DATE DESPRE IMOBILUL NR. 10841**

Oficiul de Cadastru și Publicitate Imobiliară NEAMT
Biroul de Cadastru și Publicitate Imobiliară Targu-Neamt

A. Partea I. Descrierea imobilului

TEREN Extravilan

Adresa: Jud. Neamt

Nr. Crt	Nr cadastral Nr. topografic	Suprafața* (mp)	Observații / Referințe
A1		Din acte: 32.700 Masurata: 19.234	Sector cadastral:57 Teren neimprejmuit; Diferența de suprafață se regăsește la imobilul cu ID 10842.

B. Partea II. Proprietari și acte

Inscrieri privitoare la dreptul de proprietate și alte drepturi reale		Referințe
/		
Act Administrativ nr. 46/178, din 07/02/2005 emis de CJPSDPAT Neamț;		
B1	Intabulare, drept de PROPRIETATE, dobandit prin Constituire, cota actuala 1/1, cota initiala 1/1 1) ASOCIAȚIA DEȚINĂTORILOR DE PĂȘUNE ÎN DEVĂLMĂȘIE BOMPA-PIPIRIG, CIF:10408083	A1

C. Partea III. SARCINI .

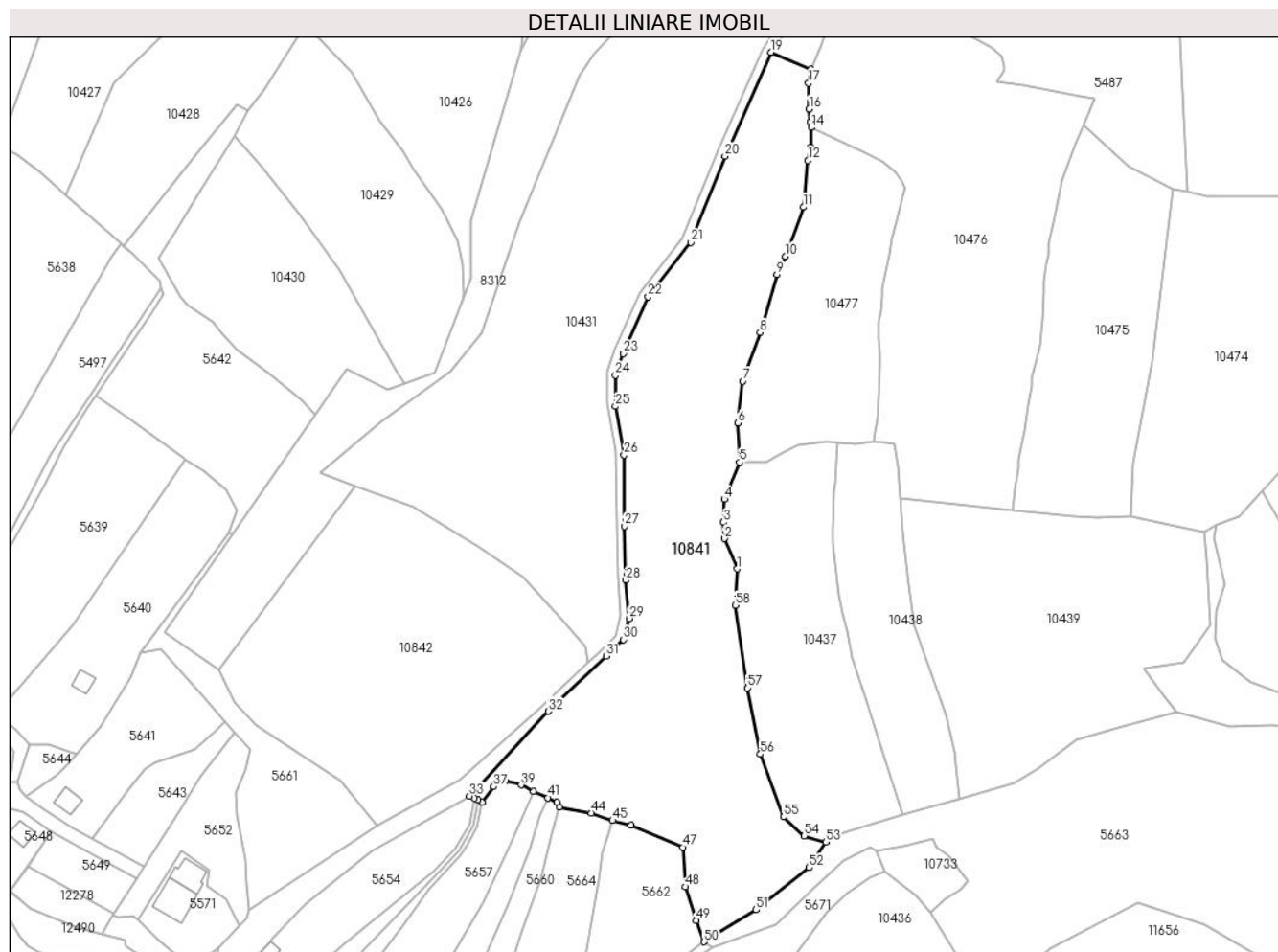
Inscrieri privind dezmembramintele dreptului de proprietate, drepturi reale de garanție și sarcini	Referințe
NU SUNT	

Anexa Nr. 1 La Partea I

Teren

Nr cadastral	Suprafața (mp)*	Observații / Referințe
	Din acte: 32.700 Masurata: 19.234	Diferența de suprafață se regăsește la imobilul cu ID 10842.

* Suprafața este determinată în planul de proiecție Stereo 70.



Date referitoare la teren

Crt	Categorie folosință	Intravilan	Suprafața (mp)	Tarla	Parcelă	Nr. topo	Observații / Referințe
1	padure	NU	19.234	UP III HĂLĂUCA	106FE%	-	

Lungime Segmente

1) Valorile lungimilor segmentelor sunt obținute din proiecție în plan.

Punct început	X / Y	Punct sfârșit	X / Y	Lungime segment	Punct început	X / Y	Punct sfârșit	X / Y	Lungime segment	Punct început	X / Y	Punct sfârșit	X / Y	Lungime segment
1	578.692,869 640.768,552	2	578.687,499 640.781,279	13.814	2	578.687,499 640.781,279	3	578.687,031 640.788,121	6.858	3	578.687,031 640.788,121	4	578.687,423 640.797,766	9.653
4	578.687,423 640.797,766	5	578.693,853 640.813,251	16.767	5	578.693,853 640.813,251	6	578.693,156 640.829,772	16.536	6	578.693,156 640.829,772	7	578.695,085 640.847,338	17.672
7	578.695,085 640.847,338	8	578.702,332 640.867,733	21.644	8	578.702,332 640.867,733	9	578.709,485 640.892,163	25.456	9	578.709,485 640.892,163	10	578.713,018 640.899,792	8.407
10	578.713,018 640.899,792	11	578.720,594 640.920,39	21.947	11	578.720,594 640.920,39	12	578.722,52 640.939,966	19.671	12	578.722,52 640.939,966	13	578.723,638 640.945,556	5.701
13	578.723,638 640.945,556	14	578.723,944 640.953,853	8.303	14	578.723,944 640.953,853	15	578.723,46 640.956,106	2.304	15	578.723,46 640.956,106	16	578.723,074 640.961,573	5.481

Punct început	X / Y	Punct sfârșit	X / Y	Lungime segment	Punct început	X / Y	Punct sfârșit	X / Y	Lungime segment	Punct început	X / Y	Punct sfârșit	X / Y	Lungime segment
16	578.723,074 640.961,573	17	578.722,76 640.972,385	10.817	17	578.722,76 640.972,385	18	578.723,805 640.978,3	6.007	18	578.723,805 640.978,3	19	578.706,985 640.985,393	18.254
19	578.706,985 640.985,393	20	578.687,711 640.941,828	47.638	20	578.687,711 640.941,828	21	578.673,298 640.905,599	38.991	21	578.673,298 640.905,599	22	578.655,411 640.882,684	29.07
22	578.655,411 640.882,684	23	578.644,831 640.858,923	26.01	23	578.644,831 640.858,923	24	578.641,616 640.849,785	9.687	24	578.641,616 640.849,785	25	578.641,616 640.836,731	13.054
25	578.641,616 640.836,731	26	578.645,308 640.816,366	20.697	26	578.645,308 640.816,366	27	578.645,52 640.786,49	29.877	27	578.645,52 640.786,49	28	578.646,001 640.763,725	22.77
28	578.646,001 640.763,725	29	578.647,451 640.747,747	16.044	29	578.647,451 640.747,747	30	578.644,972 640.738,865	9.221	30	578.644,972 640.738,865	31	578.637,915 640.731,935	9.891
31	578.637,915 640.731,935	32	578.613,425 640.708,789	33.697	32	578.613,425 640.708,789	33	578.580,334 640.673,2	48.596	33	578.580,334 640.673,2	34	578.582,349 640.672,258	2.224
34	578.582,349 640.672,258	35	578.583,9 640.671,532	1.713	35	578.583,9 640.671,532	36	578.585,741 640.670,671	2.032	36	578.585,741 640.670,671	37	578.590,566 640.677,066	8.011
37	578.590,566 640.677,066	38	578.595,262 640.679,455	5.269	38	578.595,262 640.679,455	39	578.601,988 640.677,827	6.92	39	578.601,988 640.677,827	40	578.607,303 640.675,049	5.997
40	578.607,303 640.675,049	41	578.613,318 640.672,468	6.545	41	578.613,318 640.672,468	42	578.617,185 640.670,598	4.295	42	578.617,185 640.670,598	43	578.618,047 640.668,551	2.221
43	578.618,047 640.668,551	44	578.631,485 640.666,123	13.656	44	578.631,485 640.666,123	45	578.640,433 640.662,888	9.515	45	578.640,433 640.662,888	46	578.648,141 640.660,844	7.974
46	578.648,141 640.660,844	47	578.669,939 640.651,664	23.652	47	578.669,939 640.651,664	48	578.671,016 640.635,076	16.623	48	578.671,016 640.635,076	49	578.675,609 640.620,95	14.854
49	578.675,609 640.620,95	50	578.678,903 640.611,993	9.543	50	578.678,903 640.611,993	51	578.700,784 640.625,393	25.658	51	578.700,784 640.625,393	52	578.723,011 640.643,159	28.455
52	578.723,011 640.643,159	53	578.730,044 640.653,849	12.796	53	578.730,044 640.653,849	54	578.720,956 640.656,473	9.459	54	578.720,956 640.656,473	55	578.712,21 640.664,431	11.825
55	578.712,21 640.664,431	56	578.702,54 640.690,795	28.081	56	578.702,54 640.690,795	57	578.697,082 640.718,575	28.311	57	578.697,082 640.718,575	58	578.691,972 640.753,219	35.019
58	578.691,972 640.753,219	1	578.692,869 640.768,552	15.359										

** Lungimile segmentelor sunt determinate în planul de proiecție Stereo 70 și sunt rotunjite la 1 milimetru.

*** Distanța dintre puncte este formată din segmente cumulate ce sunt mai mici decât valoarea 1 milimetru.

**DATE DESPRE IMOBILUL NR. 10842**

Oficiul de Cadastru și Publicitate Imobiliară NEAMT
Biroul de Cadastru și Publicitate Imobiliară Targu-Neamt

A. Partea I. Descrierea imobilului

TEREN Extravilan

Adresa: Jud. Neamt

Nr. Crt	Nr cadastral Nr. topografic	Suprafața* (mp)	Observații / Referințe
A1		Din acte: 32.700 Masurata: 12.568	Sector cadastral:57 Teren neimprejmuit; Diferența de suprafață se regăsește la imobilul cu ID 10841.

B. Partea II. Proprietari și acte

Inscrieri privitoare la dreptul de proprietate și alte drepturi reale		Referințe
/		
Act Administrativ nr. 46/178, din 07/02/2005 emis de CJPSDPAT Neamț;		
B1	Intabulare, drept de PROPRIETATE, dobandit prin Constituire, cota actuala 1/1, cota initiala 1/1 1) ASOCIAȚIA DEȚINĂTORILOR DE PĂȘUNE ÎN DEVĂLMĂȘIE BOMPA-PIPIRIG, CIF:10408083	A1

C. Partea III. SARCINI .

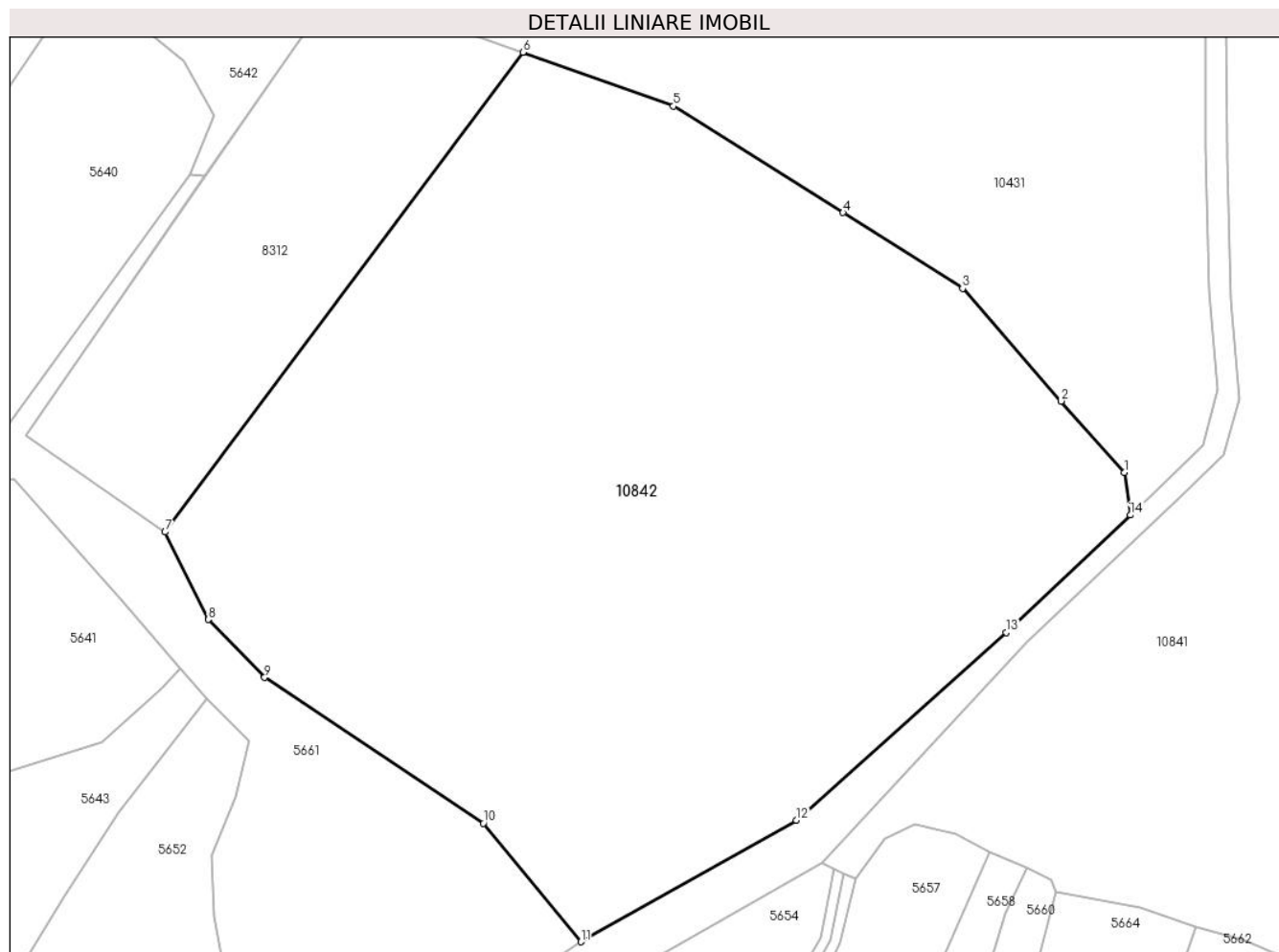
Inscrieri privind dezmembramintele dreptului de proprietate, drepturi reale de garanție și sarcini	Referințe
NU SUNT	

Anexa Nr. 1 La Partea I

Teren

Nr cadastral	Suprafața (mp)*	Observații / Referințe
	Din acte: 32.700 Masurata: 12.568	Diferența de suprafață se regăsește la imobilul cu ID 10841.

* Suprafața este determinată în planul de proiecție Stereo 70.



Date referitoare la teren

Crt	Categorie folosință	Intra vilan	Suprafața (mp)	Tarla	Parcelă	Nr. topo	Observații / Referințe
1	faneata	NU	2.673	U.P. III HĂLĂUCA	106FE%	-	
2	padure	NU	9.895	U.P. III HĂLĂUCA	106FE%	-	

Lungime Segmente

1) Valorile lungimilor segmentelor sunt obținute din proiecție în plan.

Punct început	X / Y	Punct sfârșit	X / Y	Lungime segment (** (m)
1	578.628,981 640.735,96	2	578.618,806 640.747,398	15.309
2	578.618,806 640.747,398	3	578.602,986 640.765,472	24.02
3	578.602,986 640.765,472	4	578.583,785 640.777,666	22.746

Punct început	X / Y	Punct sfârșit	X / Y	Lungime segment (** (m)
4	578.583,785 640.777,666	5	578.556,54 640.794,755	32.161
5	578.556,54 640.794,755	6	578.532,345 640.803,396	25.692
6	578.532,345 640.803,396	7	578.474,841 640.726,371	96.123
7	578.474,841 640.726,371	8	578.481,818 640.712,323	15.685
8	578.481,818 640.712,323	9	578.490,85 640.703,016	12.969
9	578.490,85 640.703,016	10	578.525,994 640.679,607	42.227
10	578.525,994 640.679,607	11	578.541,667 640.660,58	24.651
11	578.541,667 640.660,58	12	578.576,314 640.680,09	39.762
12	578.576,314 640.680,09	13	578.609,997 640.710,234	45.202
13	578.609,997 640.710,234	14	578.629,949 640.729,091	27.453
14	578.629,949 640.729,091	1	578.628,981 640.735,96	6.937

** Lungimile segmentelor sunt determinate în planul de proiecție Stereo 70 și sunt rotunjite la 1 milimetru.

*** Distanța dintre puncte este formată din segmente cumulate ce sunt mai mici decât valoarea 1 milimetru.

**DATE DESPRE IMOBILUL NR. 11720**

Oficiul de Cadastru și Publicitate Imobiliară NEAMT
Biroul de Cadastru și Publicitate Imobiliară Targu-Neamt

A. Partea I. Descrierea imobilului

TEREN Extravilan

Adresa: Jud. Neamt

Nr. Crt	Nr cadastral Nr. topografic	Suprafața* (mp)	Observații / Referințe
A1		6.187	Sector cadastral:57 Teren imprejmuit;

B. Partea II. Proprietari și acte

Inscrieri privitoare la dreptul de proprietate și alte drepturi reale	Referințe
/	
Act Administrativ nr. 14220, din 14/09/2023 emis de Primăria Com. Pipirig;	
B1	A1
Inscrierea posesiei, drept de PROPRIETATE, dobandit prin Lege, cota actuala 1/1, cota initiala 1/1 1) BĂRGĂOANU NECULAI	

C. Partea III. SARCINI .

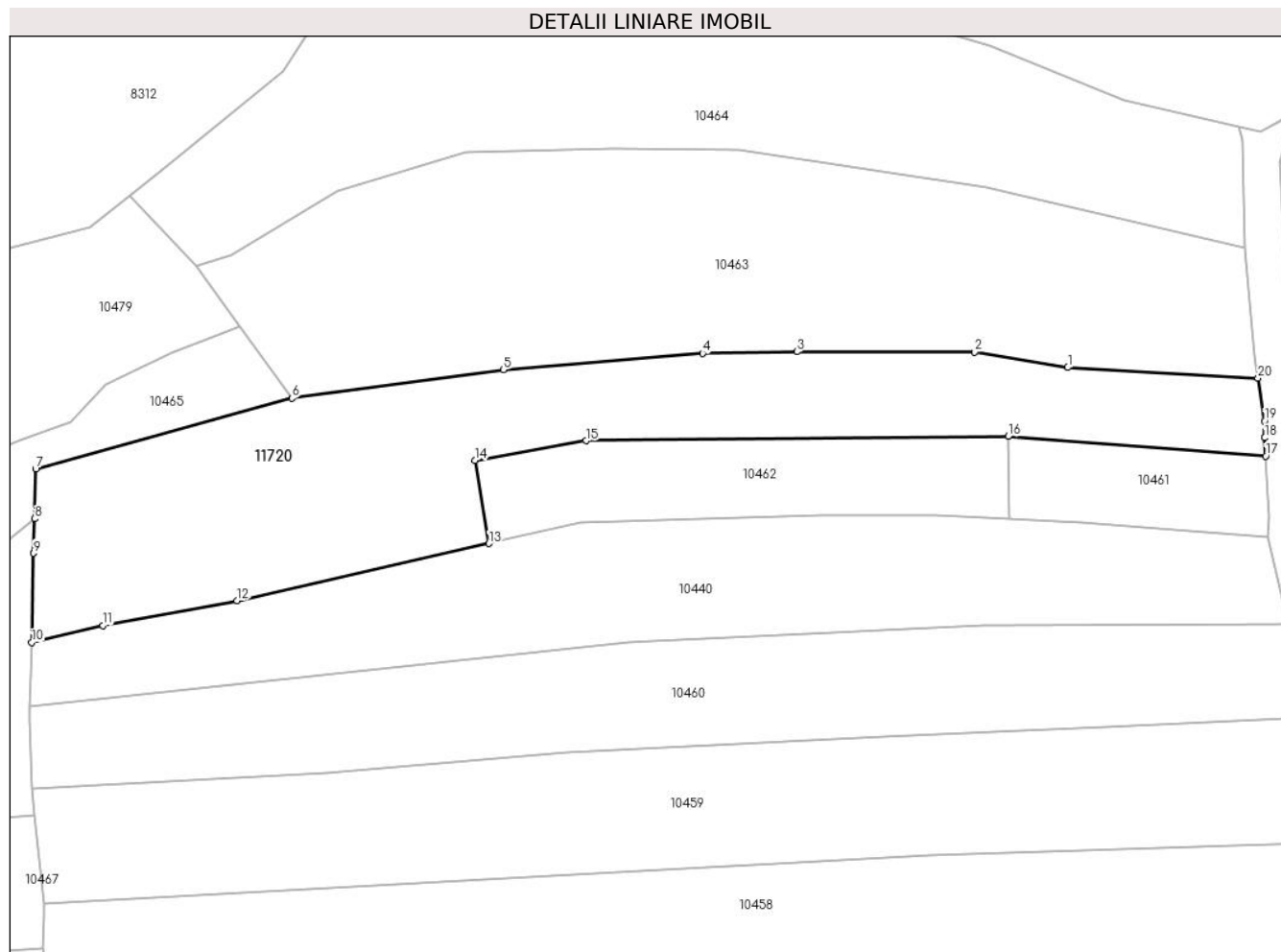
Inscrieri privind dezmembramintele dreptului de proprietate, drepturi reale de garanție și sarcini	Referințe
NU SUNT	

Anexa Nr. 1 La Partea I

Teren

Nr cadastral	Suprafața (mp)*	Observații / Referințe
	6.187	

* Suprafața este determinată în planul de proiecție Stereo 70.



Date referitoare la teren

Crt	Categorie folosință	Intravilan	Suprafața (mp)	Tarla	Parcelă	Nr. topo	Observații / Referințe
1	faneata	NU	6.187	-	-	-	

Lungime Segmente

1) Valorile lungimilor segmentelor sunt obținute din proiecție în plan.

Punct început	X / Y	Punct sfârșit	X / Y	Lungime segment (** (m)
1	579.574,954 641.111,698	2	579.555,653 641.114,863	19.559
2	579.555,653 641.114,863	3	579.518,875 641.114,95	36.778
3	579.518,875 641.114,95	4	579.499,344 641.114,612	19.534
4	579.499,344 641.114,612	5	579.458,145 641.111,221	41.338
5	579.458,145 641.111,221	6	579.414,395 641.105,345	44.143

Punct început	X / Y	Punct sfârșit	X / Y	Lungime segment (** (m)
6	579.414,395 641.105,345	7	579.361,34 641.090,657	55.051
7	579.361,34 641.090,657	8	579.361,102 641.080,437	10.223
8	579.361,102 641.080,437	9	579.360,936 641.073,285	7.154
9	579.360,936 641.073,285	10	579.360,507 641.054,856	18.434
10	579.360,507 641.054,856	11	579.375,254 641.058,365	15.159
11	579.375,254 641.058,365	12	579.403,029 641.063,517	28.249
12	579.403,029 641.063,517	13	579.455,148 641.075,295	53.433
13	579.455,148 641.075,295	14	579.452,283 641.092,492	17.434
14	579.452,283 641.092,492	15	579.475,227 641.096,549	23.3
15	579.475,227 641.096,549	16	579.562,611 641.097,44	87.389
16	579.562,611 641.097,44	17	579.615,922 641.093,383	53.465
17	579.615,922 641.093,383	18	579.615,725 641.097,169	3.791
18	579.615,725 641.097,169	19	579.615,648 641.100,635	3.467
19	579.615,648 641.100,635	20	579.614,325 641.109,46	8.924
20	579.614,325 641.109,46	1	579.574,954 641.111,698	39.435

** Lungimile segmentelor sunt determinate în planul de proiecție Stereo 70 și sunt rotunjite la 1 milimetru.

*** Distanța dintre puncte este formată din segmente cumulate ce sunt mai mici decât valoarea 1 milimetru.

**DATE DESPRE IMOBILUL NR. 12277**

Oficiul de Cadastru și Publicitate Imobiliară NEAMT
Biroul de Cadastru și Publicitate Imobiliară Targu-Neamt

A. Partea I. Descrierea imobilului

TEREN Intravilan

Adresa: Loc. Boboiesti, Str Mânzatu, Jud. Neamt

Nr. Crt	Nr cadastral Nr. topografic	Suprafața* (mp)	Observații / Referințe
A1		118	Sector cadastral:57 Teren neimprejmuit;

B. Partea II. Proprietari și acte

Inscrieri privitoare la dreptul de proprietate și alte drepturi reale		Referințe
/		
Act Normativ nr. 7, din 13/03/1996 emis de GUVERNUL ROMÂNIEI;		
B1	Inscrierea provizorie, drept de PROPRIETATE, dobandit prin Lege, cota actuala 1/1, cota initiala 1/1 1) COMUNA PIPIRIG, CIF:99999999999999, Proprietar neidentificat	A1

C. Partea III. SARCINI .

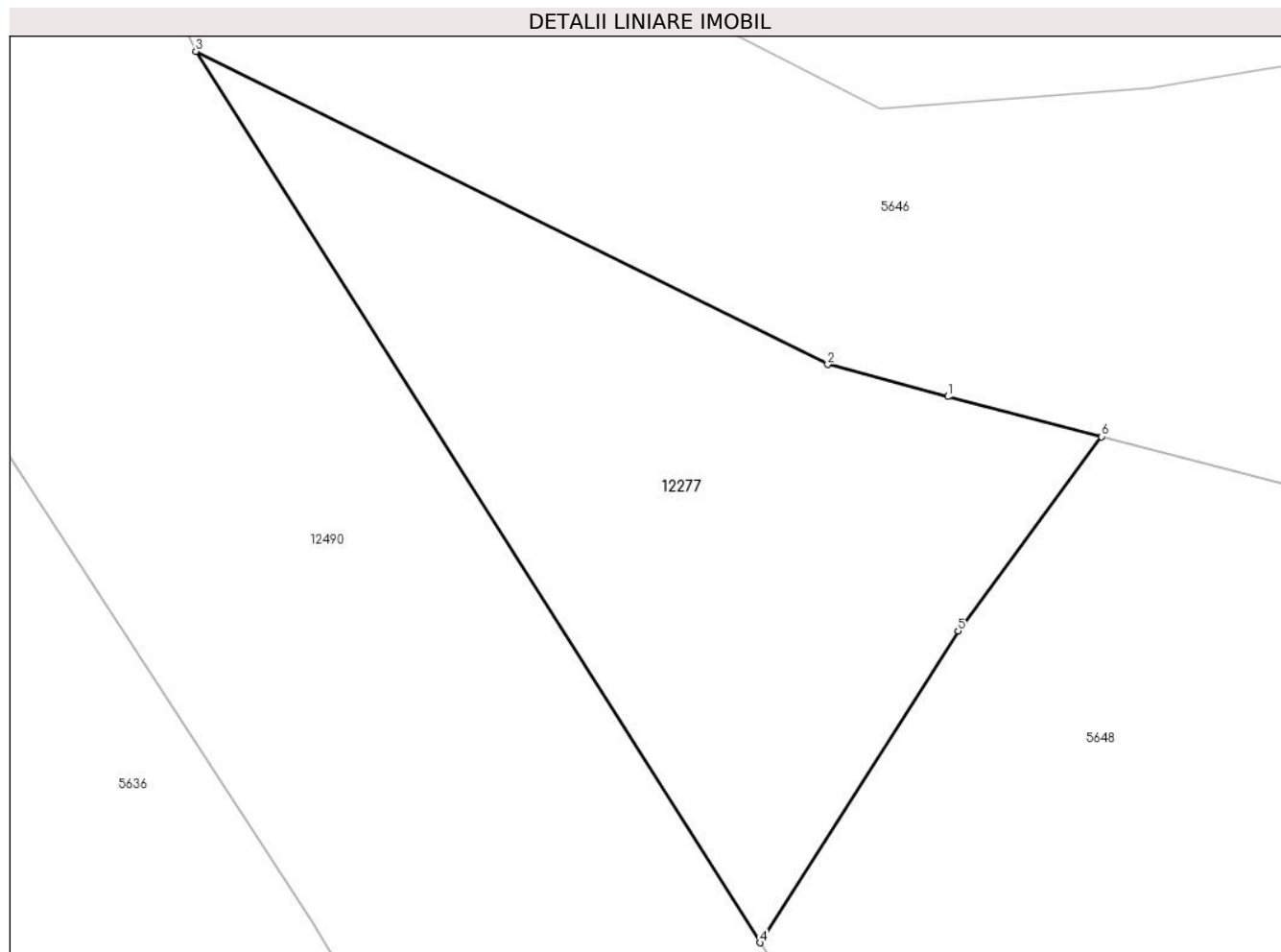
Inscrieri privind dezmembramintele dreptului de proprietate, drepturi reale de garanție și sarcini	Referințe
NU SUNT	

Anexa Nr. 1 La Partea I

Teren

Nr cadastral	Suprafața (mp)*	Observații / Referințe
	118	

* Suprafața este determinată în planul de proiecție Stereo 70.



Date referitoare la teren

Crt	Categorie folosință	Intravilan	Suprafața (mp)	Tarla	Parcelă	Nr. topo	Observații / Referințe
1	faneata	DA	118	-	-	-	

Lungime Segmente

1) Valorile lungimilor segmentelor sunt obținute din proiecție în plan.

Punct început	X / Y	Punct sfârșit	X / Y	Lungime segment (** (m)
1	578.374,591 640.671,362	2	578.372,084 640.672,034	2.596
2	578.372,084 640.672,034	3	578.358,891 640.678,562	14.72
3	578.358,891 640.678,562	4	578.370,667 640.659,972	22.006
4	578.370,667 640.659,972	5	578.374,804 640.666,477	7.709
5	578.374,804 640.666,477	6	578.377,8 640.670,526	5.037

Punct început	X / Y	Punct sfârșit	X / Y	Lungime segment (** (m)
6	578.377,8 640.670,526	1	578.374,591 640.671,362	3.316

** Lungimile segmentelor sunt determinate în planul de proiecție Stereo 70 și sunt rotunjite la 1 milimetru.

*** Distanța dintre puncte este formată din segmente cumulate ce sunt mai mici decât valoarea 1 milimetru.

**DATE DESPRE IMOBILUL NR. 12278**

Oficiul de Cadastru și Publicitate Imobiliară NEAMT
Biroul de Cadastru și Publicitate Imobiliară Targu-Neamt

A. Partea I. Descrierea imobilului

TEREN Intravilan

Adresa: Loc. Boboiesti, Str Mânzatu, Jud. Neamt

Nr. Crt	Nr cadastral Nr. topografic	Suprafața* (mp)	Observații / Referințe
A1		548	Sector cadastral:57 Teren neimprejmuit;

B. Partea II. Proprietari și acte

Inscrieri privitoare la dreptul de proprietate și alte drepturi reale		Referințe
/		
Act Normativ nr. 7, din 13/03/1996 emis de GUVERNUL ROMÂNIEI;		
B1	Inscrierea provizorie, drept de PROPRIETATE, dobandit prin Lege, cota actuala 1/1, cota initiala 1/1	A1
1) COMUNA PIPIRIG, CIF:99999999999999, Proprietar neidentificat		

C. Partea III. SARCINI .

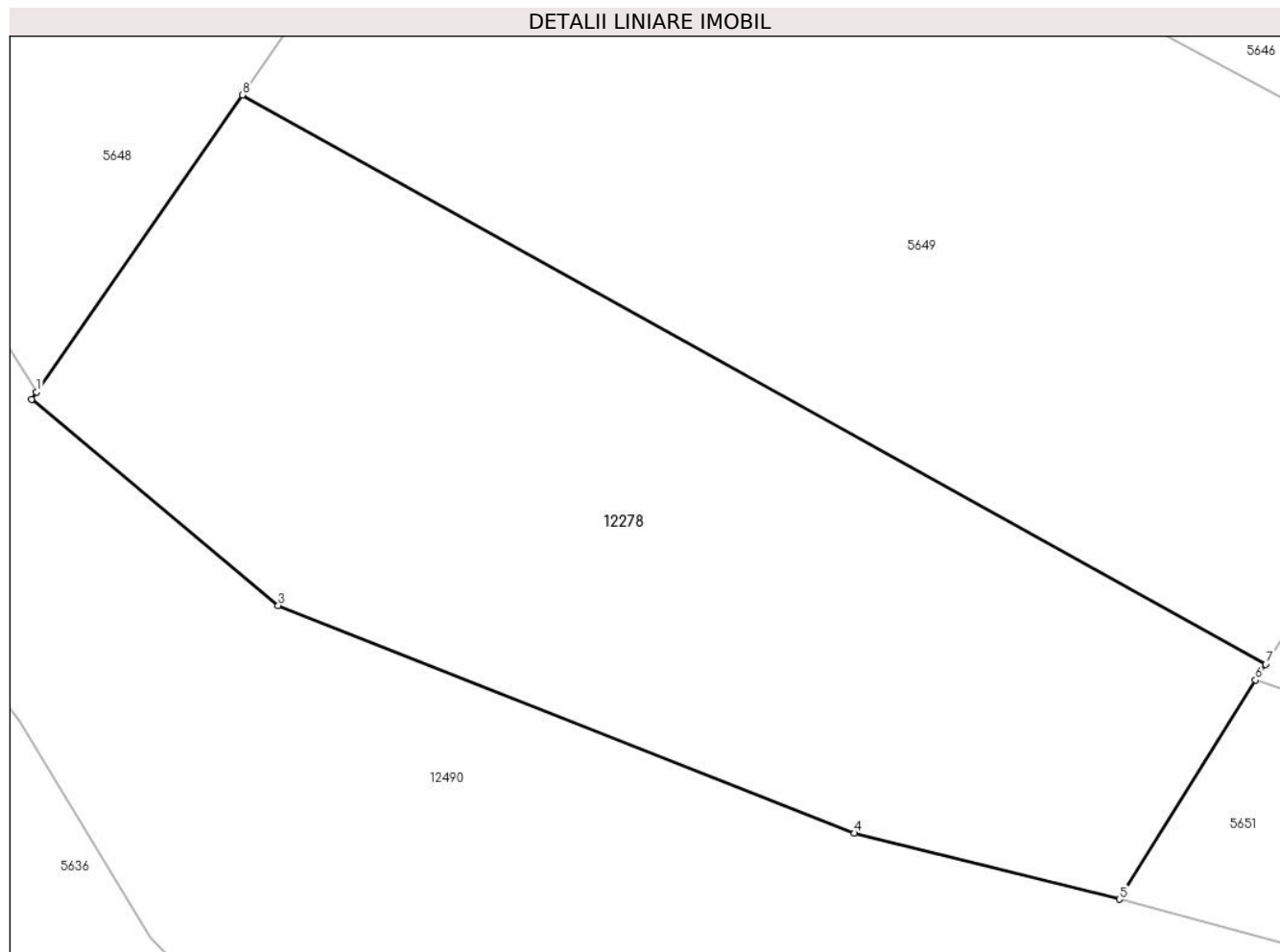
Inscrieri privind dezmembramintele dreptului de proprietate, drepturi reale de garanție și sarcini	Referințe
NU SUNT	

Anexa Nr. 1 La Partea I

Teren

Nr cadastral	Suprafața (mp)*	Observații / Referințe
	548	

* Suprafața este determinată în planul de proiecție Stereo 70.



Date referitoare la teren

Crt	Categorie folosință	Intravilan	Suprafața (mp)	Tarla	Parcelă	Nr. topo	Observații / Referințe
1	faneata	DA	548	-	-	-	

Lungime Segmente

1) Valorile lungimilor segmentelor sunt obținute din proiecție în plan.

Punct început	X / Y	Punct sfârșit	X / Y	Lungime segment (** (m)
1	578.387,587 640.633,263	2	578.387,406 640.633,002	0.318
2	578.387,406 640.633,002	3	578.396,098 640.625,751	11.319
3	578.396,098 640.625,751	4	578.416,407 640.617,733	21.834
4	578.416,407 640.617,733	5	578.425,747 640.615,408	9.625
5	578.425,747 640.615,408	6	578.430,549 640.623,127	9.091

Punct început	X / Y	Punct sfârșit	X / Y	Lungime segment (** (m)
6	578.430,549 640.623,127	7	578.430,901 640.623,68	0.656
7	578.430,901 640.623,68	8	578.394,83 640.643,723	41.265
8	578.394,83 640.643,723	1	578.387,587 640.633,263	12.723

** Lungimile segmentelor sunt determinate în planul de proiecție Stereo 70 și sunt rotunjite la 1 milimetru.

*** Distanța dintre puncte este formată din segmente cumulate ce sunt mai mici decât valoarea 1 milimetru.

