

**DATE DESPRE IMOBILUL NR. 10322**

Oficiul de Cadastru și Publicitate Imobiliară NEAMT
Biroul de Cadastru și Publicitate Imobiliară Targu-Neamt

A. Partea I. Descrierea imobilului

TEREN Extravilan

Adresa: Jud. Neamt

Nr. Crt	Nr cadastral Nr. topografic	Suprafața* (mp)	Observații / Referințe
A1		8.000	Sector cadastral:8 Teren imprejmuit;

B. Partea II. Proprietari și acte

Inscrieri privitoare la dreptul de proprietate și alte drepturi reale	Referințe
/	
Act Administrativ nr. 14219, din 14/09/2023 emis de PRIMARIA COMUNEI PIPIRIG;	
B1	A1
Inscrierea posesiei, drept de PROPRIETATE, dobandit prin Lege, cota actuala 1/1, cota initiala 1/1 1) VASILIU VIOREL	

C. Partea III. SARCINI .

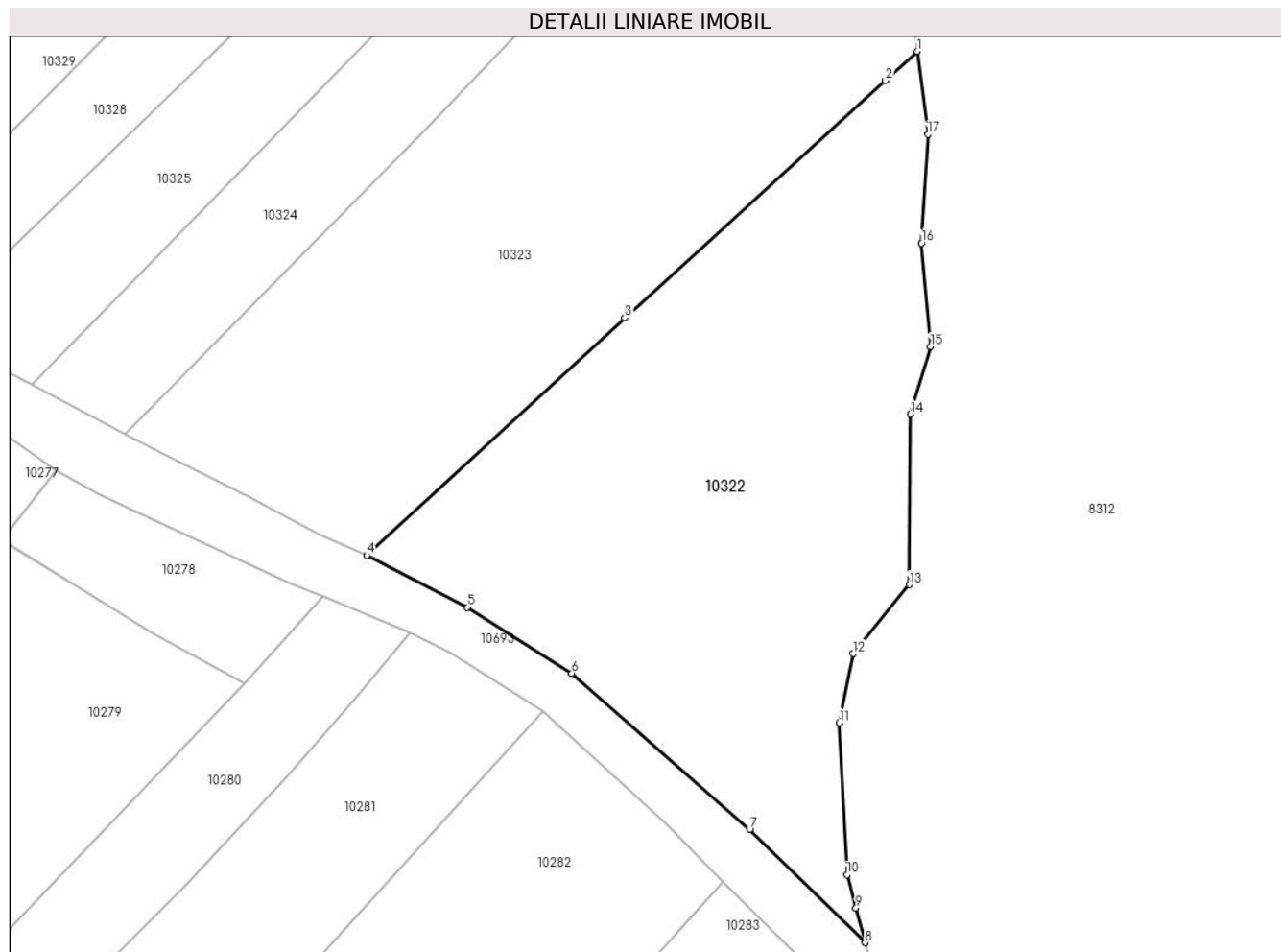
Inscrieri privind dezmembramintele dreptului de proprietate, drepturi reale de garanție și sarcini	Referințe
NU SUNT	

Anexa Nr. 1 La Partea I

Teren

Nr cadastral	Suprafața (mp)*	Observații / Referințe
	8.000	

* Suprafața este determinată în planul de proiecție Stereo 70.



Date referitoare la teren

Crt	Categorie folosință	Intravilan	Suprafața (mp)	Tarla	Parcelă	Nr. topo	Observații / Referințe
1	faneata	NU	8.000	-	-	-	

Lungime Segmente

1) Valorile lungimilor segmentelor sunt obținute din proiecție în plan.

Punct început	X / Y	Punct sfârșit	X / Y	Lungime segment (** (m)
1	577.493,334 641.478,592	2	577.487,243 641.473,055	8.232
2	577.487,243 641.473,055	3	577.437,746 641.428,059	66.892
3	577.437,746 641.428,059	4	577.388,774 641.383,014	66.538
4	577.388,774 641.383,014	5	577.407,867 641.373,16	21.486
5	577.407,867 641.373,16	6	577.427,668 641.360,619	23.438

Punct început	X / Y	Punct sfârșit	X / Y	Lungime segment (** (m)
6	577.427,668 641.360,619	7	577.461,454 641.330,999	44.931
7	577.461,454 641.330,999	8	577.483,383 641.309,529	30.689
8	577.483,383 641.309,529	9	577.481,629 641.316,143	6.843
9	577.481,629 641.316,143	10	577.479,965 641.322,418	6.492
10	577.479,965 641.322,418	11	577.478,499 641.351,26	28.879
11	577.478,499 641.351,26	12	577.481,098 641.364,342	13.338
12	577.481,098 641.364,342	13	577.491,749 641.377,433	16.877
13	577.491,749 641.377,433	14	577.492,001 641.409,803	32.371
14	577.492,001 641.409,803	15	577.495,815 641.422,594	13.348
15	577.495,815 641.422,594	16	577.494,075 641.442,217	19.7
16	577.494,075 641.442,217	17	577.495,318 641.462,833	20.653
17	577.495,318 641.462,833	1	577.493,334 641.478,592	15.883

** Lungimile segmentelor sunt determinate în planul de proiecție Stereo 70 și sunt rotunjite la 1 milimetru.

*** Distanța dintre puncte este formată din segmente cumulate ce sunt mai mici decât valoarea 1 milimetru.

**DATE DESPRE IMOBILUL NR. 10323**

Oficiul de Cadastru și Publicitate Imobiliară NEAMT
Biroul de Cadastru și Publicitate Imobiliară Targu-Neamt

A. Partea I. Descrierea imobilului

TEREN Extravilan

Adresa: Jud. Neamt

Nr. Crt	Nr cadastral Nr. topografic	Suprafața* (mp)	Observații / Referințe
A1		8.690	Sector cadastral:8 Teren imprejmuit;

B. Partea II. Proprietari și acte

Inscrieri privitoare la dreptul de proprietate și alte drepturi reale		Referințe
/		
Act Administrativ nr. 14219, din 14/09/2023 emis de Primăria Comunei Pipirig;		
B1	Inscrierea posesiei, drept de PROPRIETATE, dobandit prin Lege, cota actuala 1/1, cota initiala 1/1 1) CONDREA DOREL 2) CONDREA ELENA	A1

C. Partea III. SARCINI .

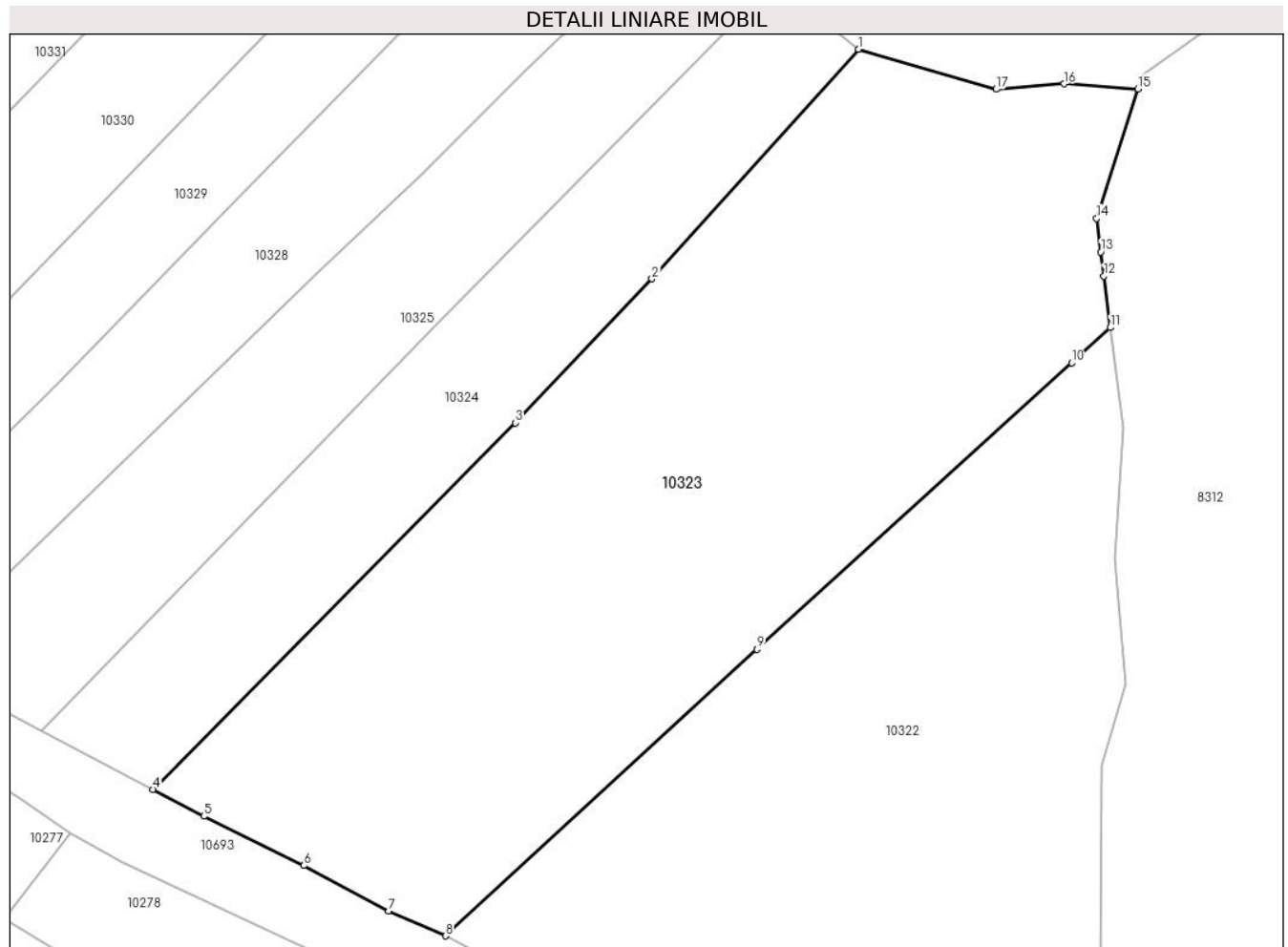
Inscrieri privind dezmembramintele dreptului de proprietate, drepturi reale de garanție și sarcini	Referințe
NU SUNT	

Anexa Nr. 1 La Partea I

Teren

Nr cadastral	Suprafața (mp)*	Observații / Referințe
	8.690	

* Suprafața este determinată în planul de proiecție Stereo 70.



Date referitoare la teren

Crt	Categorie folosință	Intravilan	Suprafața (mp)	Tarla	Parcelă	Nr. topo	Observații / Referințe
1	faneata	NU	8.690	-	-	-	

Lungime Segmente

1) Valorile lungimilor segmentelor sunt obținute din proiecție în plan.

Punct început	X / Y	Punct sfârșit	X / Y	Lungime segment (** (m)
1	577.453,738 641.522,335	2	577.421,228 641.486,245	48.574
2	577.421,228 641.486,245	3	577.399,735 641.463,64	31.192
3	577.399,735 641.463,64	4	577.342,76 641.406,031	81.024
4	577.342,76 641.406,031	5	577.350,769 641.401,823	9.047
5	577.350,769 641.401,823	6	577.366,461 641.394,057	17.509

Punct început	X / Y	Punct sfârșit	X / Y	Lungime segment (** (m)
6	577.366,461 641.394,057	7	577.379,852 641.386,921	15.174
7	577.379,852 641.386,921	8	577.388,774 641.383,014	9.74
8	577.388,774 641.383,014	9	577.437,746 641.428,059	66.538
9	577.437,746 641.428,059	10	577.487,243 641.473,055	66.892
10	577.487,243 641.473,055	11	577.493,334 641.478,592	8.232
11	577.493,334 641.478,592	12	577.492,316 641.486,687	8.159
12	577.492,316 641.486,687	13	577.491,84 641.490,469	3.812
13	577.491,84 641.490,469	14	577.491,174 641.495,756	5.329
14	577.491,174 641.495,756	15	577.497,684 641.516,109	21.369
15	577.497,684 641.516,109	16	577.486,03 641.516,905	11.681
16	577.486,03 641.516,905	17	577.475,378 641.516,059	10.686
17	577.475,378 641.516,059	1	577.453,738 641.522,335	22.532

** Lungimile segmentelor sunt determinate în planul de proiecție Stereo 70 și sunt rotunjite la 1 milimetru.

*** Distanța dintre puncte este formată din segmente cumulate ce sunt mai mici decât valoarea 1 milimetru.

**DATE DESPRE IMOBILUL NR. 10324**

Oficiul de Cadastru și Publicitate Imobiliară NEAMT
Biroul de Cadastru și Publicitate Imobiliară Targu-Neamt

A. Partea I. Descrierea imobilului

TEREN Extravilan

Adresa: Jud. Neamt

Nr. Crt	Nr cadastral Nr. topografic	Suprafața* (mp)	Observații / Referințe
A1		3.088	Sector cadastral:8 Teren neimprejmuit;

B. Partea II. Proprietari și acte

Inscrieri privitoare la dreptul de proprietate și alte drepturi reale		Referințe
/		
Act Administrativ nr. 14219, din 14/09/2023 emis de PRIMARIA COMUNA PIPIRIG;		
B1	Inscrierea posesiei, drept de PROPRIETATE, dobandit prin Lege, cota actuala 1/1, cota initiala 1/1 1) GHERASIM VASILE 2) GHERASIM ANA, bun comun	A1

C. Partea III. SARCINI .

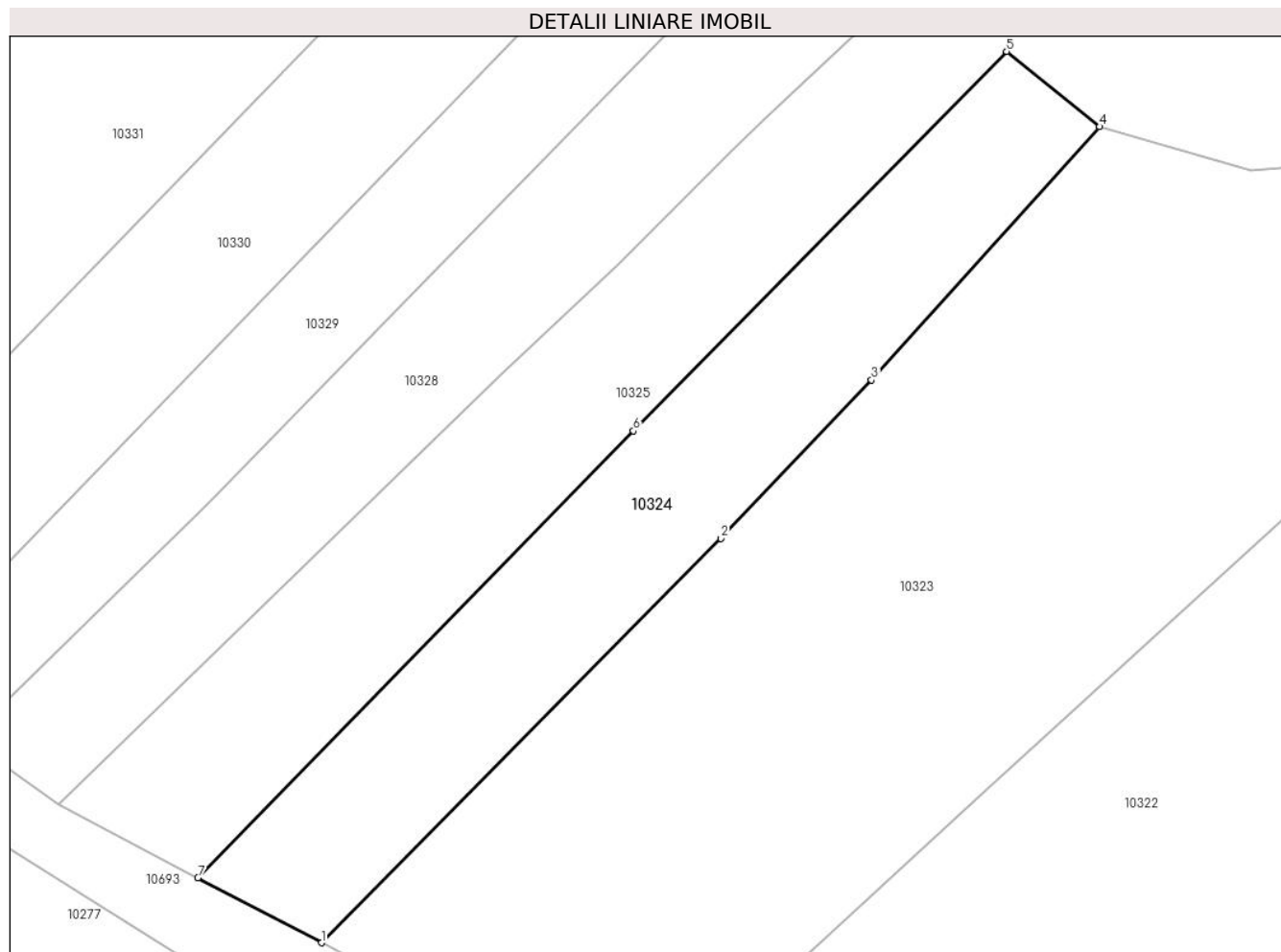
Inscrieri privind dezmembramintele dreptului de proprietate, drepturi reale de garanție și sarcini	Referințe
NU SUNT	

Anexa Nr. 1 La Partea I

Teren

Nr cadastral	Suprafața (mp)*	Observații / Referințe
	3.088	

* Suprafața este determinată în planul de proiecție Stereo 70.



Date referitoare la teren

Crt	Categorie folosință	Intravilan	Suprafața (mp)	Tarla	Parcelă	Nr. topo	Observații / Referințe
1	faneata	NU	3.088	-	-	-	

Lungime Segmente

1) Valorile lungimilor segmentelor sunt obținute din proiecție în plan.

Punct început	X / Y	Punct sfârșit	X / Y	Lungime segment (** (m)
1	577.342,76 641.406,031	2	577.399,735 641.463,64	81.024
2	577.399,735 641.463,64	3	577.421,228 641.486,245	31.192
3	577.421,228 641.486,245	4	577.453,738 641.522,335	48.574
4	577.453,738 641.522,335	5	577.440,507 641.533,05	17.026
5	577.440,507 641.533,05	6	577.387,265 641.478,97	75.89

Punct început	X / Y	Punct sfârșit	X / Y	Lungime segment (** (m)
6	577.387,265 641.478,97	7	577.325,134 641.415,293	88.966
7	577.325,134 641.415,293	1	577.342,76 641.406,031	19.911

** Lungimile segmentelor sunt determinate în planul de proiecție Stereo 70 și sunt rotunjite la 1 milimetru.

*** Distanța dintre puncte este formată din segmente cumulate ce sunt mai mici decât valoarea 1 milimetru.

**DATE DESPRE IMOBILUL NR. 10325**

Oficiul de Cadastru și Publicitate Imobiliară NEAMT
Biroul de Cadastru și Publicitate Imobiliară Targu-Neamt

A. Partea I. Descrierea imobilului

TEREN Extravilan

Adresa: Jud. Neamt

Nr. Crt	Nr cadastral Nr. topografic	Suprafața* (mp)	Observații / Referințe
A1		8.836	Sector cadastral:8 Teren imprejmuit;

B. Partea II. Proprietari și acte

Inscrieri privitoare la dreptul de proprietate și alte drepturi reale	Referințe
/	
Act Administrativ nr. 14219, din 14/09/2023 emis de Primăria Comunei Pipirig;	
B1	A1
Inscrierea posesiei, drept de PROPRIETATE, dobandit prin Lege, cota actuala 1/1, cota initiala 1/1	
1) ANTON MIHAI	

C. Partea III. SARCINI .

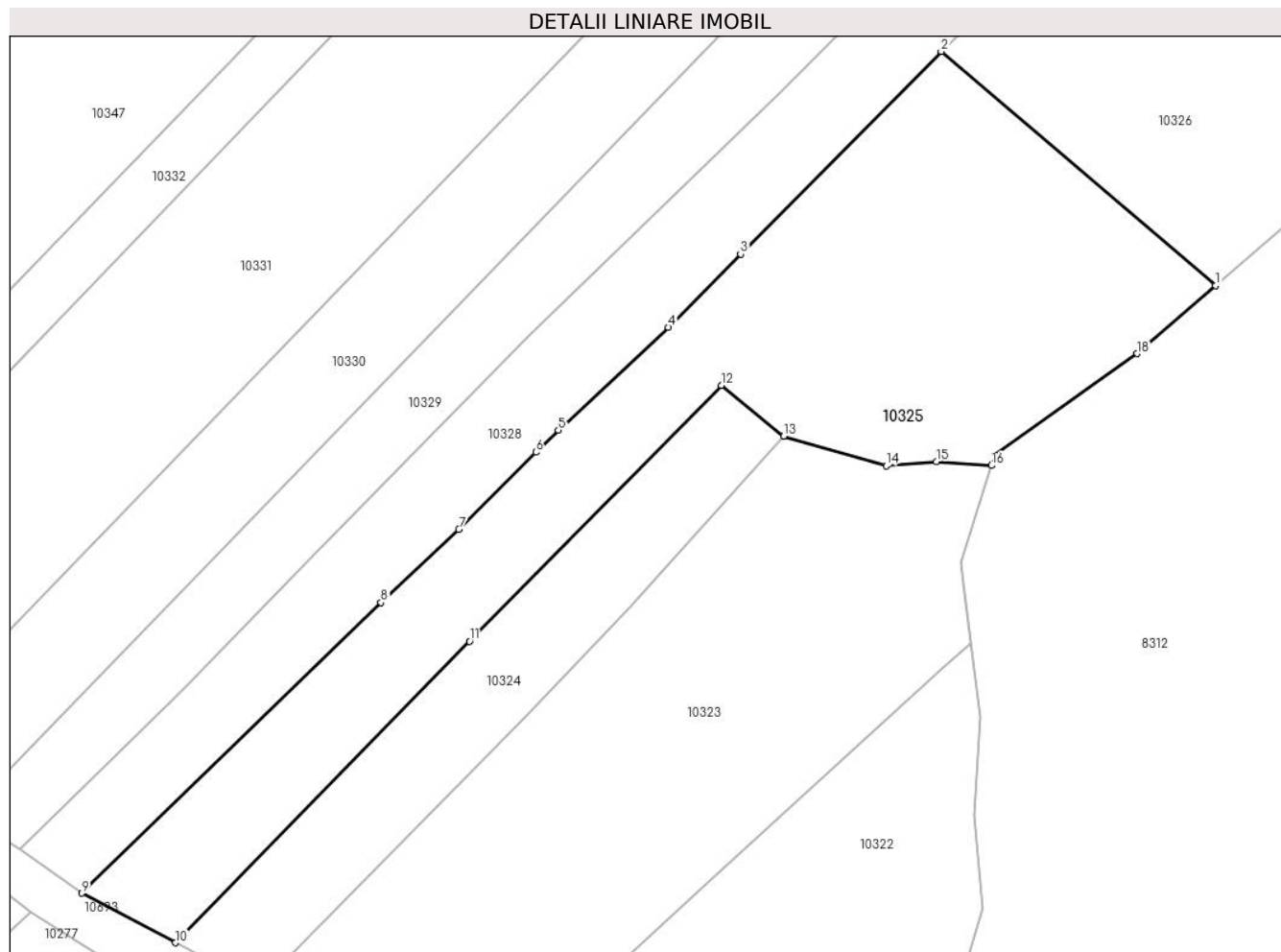
Inscrieri privind dezmembramintele dreptului de proprietate, drepturi reale de garanție și sarcini	Referințe
NU SUNT	

Anexa Nr. 1 La Partea I

Teren

Nr cadastral	Suprafața (mp)*	Observații / Referințe
	8.836	

* Suprafața este determinată în planul de proiecție Stereo 70.



Date referitoare la teren

Crt	Categorie folosință	Intravilan	Suprafața (mp)	Tarla	Parcelă	Nr. topo	Observații / Referințe
1	faneata	NU	8.836	-	-	-	

Lungime Segmente

1) Valorile lungimilor segmentelor sunt obținute din proiecție în plan.

Punct început	X / Y	Punct sfârșit	X / Y	Lungime segment (** (m)
1	577.545,068 641.554,084	2	577.487,031 641.603,572	76.272
2	577.487,031 641.603,572	3	577.444,593 641.560,731	60.302
3	577.444,593 641.560,731	4	577.429,306 641.545,298	21.723
4	577.429,306 641.545,298	5	577.406,077 641.523,559	31.815
5	577.406,077 641.523,559	6	577.401,298 641.518,922	6.659

Punct început	X / Y	Punct sfârșit	X / Y	Lungime segment (** (m)
6	577.401,298 641.518,922	7	577.385,039 641.502,575	23.056
7	577.385,039 641.502,575	8	577.368,565 641.487,159	22.562
8	577.368,565 641.487,159	9	577.305,264 641.425,735	88.204
9	577.305,264 641.425,735	10	577.325,134 641.415,293	22.447
10	577.325,134 641.415,293	11	577.387,265 641.478,97	88.966
11	577.387,265 641.478,97	12	577.440,507 641.533,05	75.89
12	577.440,507 641.533,05	13	577.453,738 641.522,335	17.026
13	577.453,738 641.522,335	14	577.475,378 641.516,059	22.532
14	577.475,378 641.516,059	15	577.486,03 641.516,905	10.686
15	577.486,03 641.516,905	16	577.497,684 641.516,109	11.681
16	577.497,684 641.516,109	17	577.498,379 641.518,282	2.281
17	577.498,379 641.518,282	18	577.528,415 641.539,731	36.908
18	577.528,415 641.539,731	1	577.545,068 641.554,084	21.985

** Lungimile segmentelor sunt determinate în planul de proiecție Stereo 70 și sunt rotunjite la 1 milimetru.

*** Distanța dintre puncte este formată din segmente cumulate ce sunt mai mici decât valoarea 1 milimetru.

**DATE DESPRE IMOBILUL NR. 10326**

Oficiul de Cadastru și Publicitate Imobiliară NEAMT
Biroul de Cadastru și Publicitate Imobiliară Targu-Neamt

A. Partea I. Descrierea imobilului

TEREN Extravilan

Adresa: Jud. Neamt

Nr. Crt	Nr cadastral Nr. topografic	Suprafața* (mp)	Observații / Referințe
A1		7.202	Sector cadastral:8 Teren neimprejmuit;

B. Partea II. Proprietari și acte

Inscrieri privitoare la dreptul de proprietate și alte drepturi reale		Referințe
/		
Act Administrativ nr. 14219, din 14/09/2023 emis de PRIMARIA COMUNEI PIPIRIG;		
B1	Inscrierea posesiei, drept de PROPRIETATE, dobandit prin Lege, cota actuala 1/1, cota initiala 1/1 1) CREANGĂ GABRIELA	A1

C. Partea III. SARCINI .

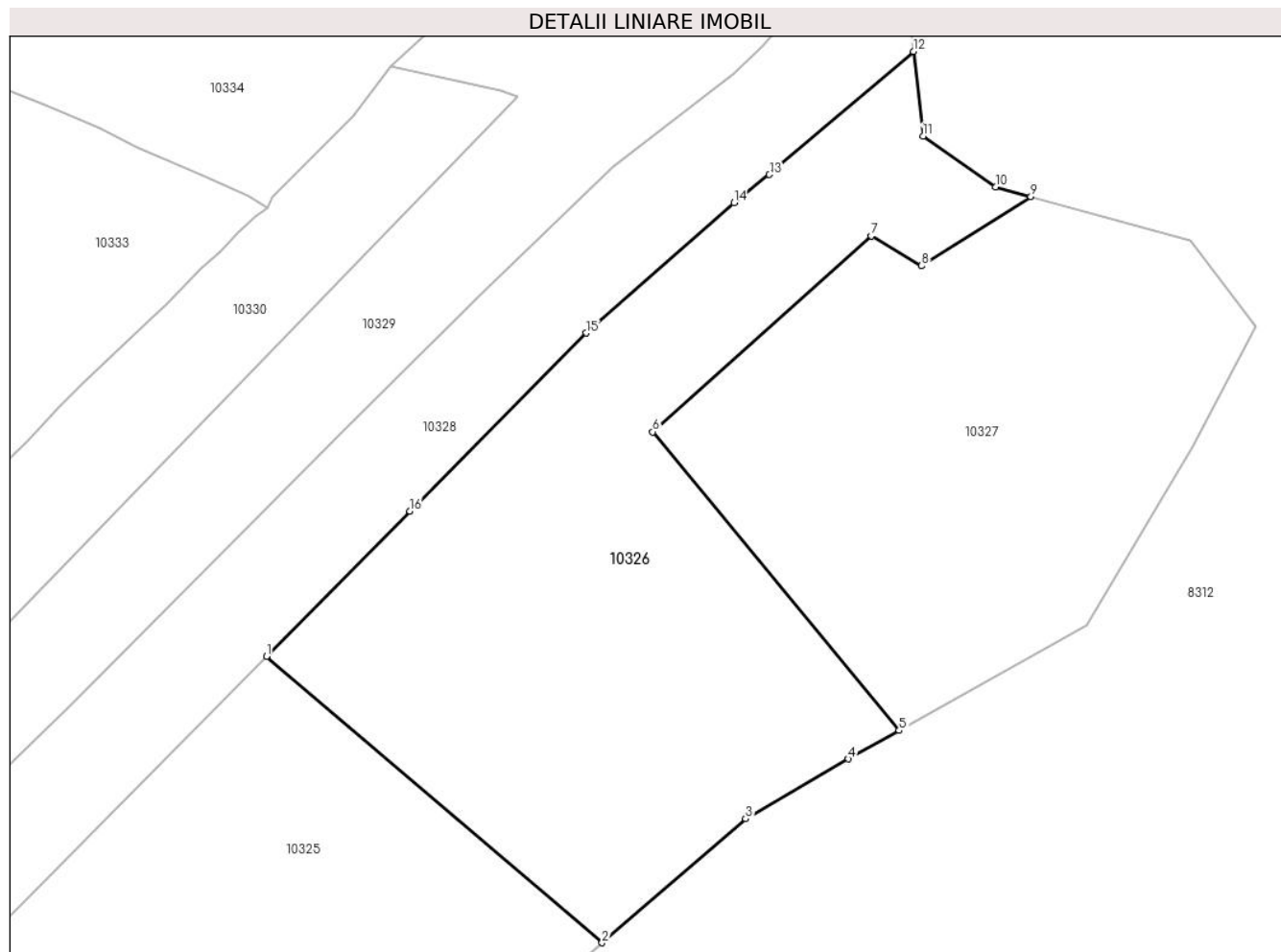
Inscrieri privind dezmembramintele dreptului de proprietate, drepturi reale de garanție și sarcini	Referințe
NU SUNT	

Anexa Nr. 1 La Partea I

Teren

Nr cadastral	Suprafața (mp)*	Observații / Referințe
	7.202	

* Suprafața este determinată în planul de proiecție Stereo 70.



Date referitoare la teren

Crt	Categorie folosință	Intravilan	Suprafața (mp)	Tarla	Parcelă	Nr. topo	Observații / Referințe
1	faneata	NU	7.202	-	-	-	

Lungime Segmente

1) Valorile lungimilor segmentelor sunt obținute din proiecție în plan.

Punct început	X / Y	Punct sfârșit	X / Y	Lungime segment (** (m)
1	577.487,031 641.603,572	2	577.545,068 641.554,084	76.272
2	577.545,068 641.554,084	3	577.569,894 641.575,48	32.774
3	577.569,894 641.575,48	4	577.587,627 641.585,836	20.535
4	577.587,627 641.585,836	5	577.596,416 641.590,747	10.068
5	577.596,416 641.590,747	6	577.553,811 641.642,321	66.896

Punct început	X / Y	Punct sfârșit	X / Y	Lungime segment (** (m)
6	577.553,811 641.642,321	7	577.591,591 641.676,179	50.732
7	577.591,591 641.676,179	8	577.600,291 641.670,986	10.132
8	577.600,291 641.670,986	9	577.619,193 641.682,963	22.377
9	577.619,193 641.682,963	10	577.613,099 641.684,642	6.321
10	577.613,099 641.684,642	11	577.600,55 641.693,396	15.301
11	577.600,55 641.693,396	12	577.598,862 641.708,021	14.722
12	577.598,862 641.708,021	13	577.573,979 641.686,75	32.736
13	577.573,979 641.686,75	14	577.567,858 641.681,903	7.808
14	577.567,858 641.681,903	15	577.542,327 641.659,393	34.037
15	577.542,327 641.659,393	16	577.511,85 641.628,626	43.307
16	577.511,85 641.628,626	1	577.487,031 641.603,572	35.266

** Lungimile segmentelor sunt determinate în planul de proiecție Stereo 70 și sunt rotunjite la 1 milimetru.

*** Distanța dintre puncte este formată din segmente cumulate ce sunt mai mici decât valoarea 1 milimetru.

**DATE DESPRE IMOBILUL NR. 10327**

Oficiul de Cadastru și Publicitate Imobiliară NEAMT
Biroul de Cadastru și Publicitate Imobiliară Targu-Neamt

A. Partea I. Descrierea imobilului

TEREN Extravilan

Adresa: Jud. Neamt

Nr. Crt	Nr cadastral Nr. topografic	Suprafața* (mp)	Observații / Referințe
A1		5.595	Sector cadastral:8 Teren neimprejmuit;

B. Partea II. Proprietari și acte

Inscrieri privitoare la dreptul de proprietate și alte drepturi reale	Referințe
/	
Act Administrativ nr. 14219, din 14/09/2023 emis de PRIMARIA COMUNEI PIPIRIG;	
B1	A1
Inscrierea posesiei, drept de PROPRIETATE, dobandit prin Lege, cota actuala 1/1, cota initiala 1/1	
1) NEGRU GHEORGHE	

C. Partea III. SARCINI .

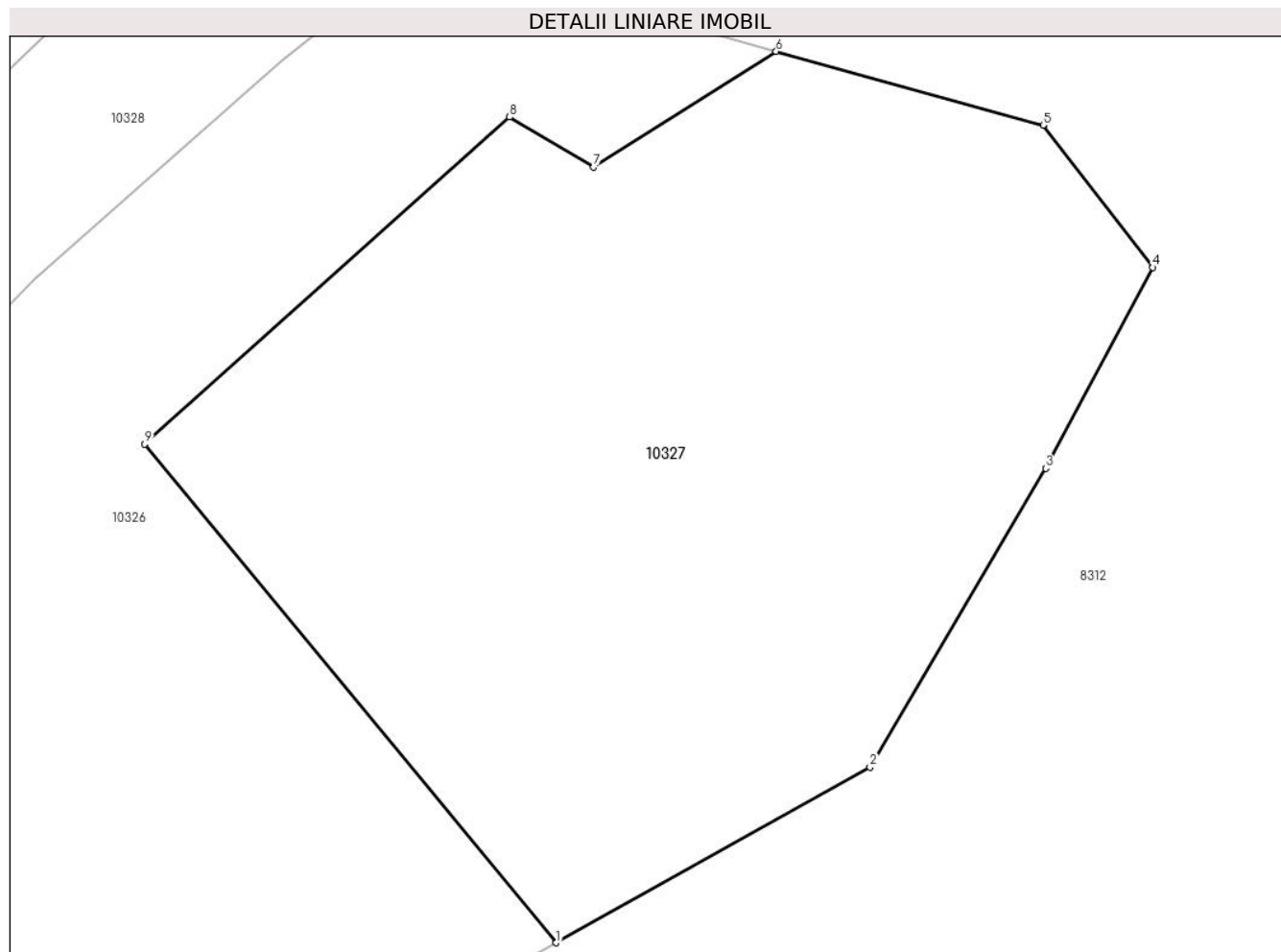
Inscrieri privind dezmembramintele dreptului de proprietate, drepturi reale de garanție și sarcini	Referințe
NU SUNT	

Anexa Nr. 1 La Partea I

Teren

Nr cadastral	Suprafața (mp)*	Observații / Referințe
	5.595	

* Suprafața este determinată în planul de proiecție Stereo 70.



Date referitoare la teren

Crt	Categorie folosință	Intravilan	Suprafața (mp)	Tarla	Parcelă	Nr. topo	Observații / Referințe
1	faneata	NU	5.595	-	-	-	

Lungime Segmente

1) Valorile lungimilor segmentelor sunt obținute din proiecție în plan.

Punct început	X / Y	Punct sfârșit	X / Y	Lungime segment (** (m)
1	577.596,416 641.590,747	2	577.628,916 641.608,906	37.229
2	577.628,916 641.608,906	3	577.647,131 641.639,828	35.888
3	577.647,131 641.639,828	4	577.658,177 641.660,62	23.544
4	577.658,177 641.660,62	5	577.646,85 641.675,342	18.575
5	577.646,85 641.675,342	6	577.619,193 641.682,963	28.688

Punct început	X / Y	Punct sfârşit	X / Y	Lungime segment (** (m)
6	577.619,193 641.682,963	7	577.600,291 641.670,986	22.377
7	577.600,291 641.670,986	8	577.591,591 641.676,179	10.132
8	577.591,591 641.676,179	9	577.553,811 641.642,321	50.732
9	577.553,811 641.642,321	1	577.596,416 641.590,747	66.896

** Lungimile segmentelor sunt determinate în planul de proiecție Stereo 70 și sunt rotunjite la 1 milimetru.

*** Distanța dintre puncte este formată din segmente cumulate ce sunt mai mici decât valoarea 1 milimetru.

**DATE DESPRE IMOBILUL NR. 10328**

Oficiul de Cadastru și Publicitate Imobiliară NEAMT
Biroul de Cadastru și Publicitate Imobiliară Targu-Neamt

A. Partea I. Descrierea imobilului

TEREN Extravilan

Adresa: Jud. Neamt

Nr. Crt	Nr cadastral Nr. topografic	Suprafața* (mp)	Observații / Referințe
A1		7.377	Sector cadastral:8 Teren imprejmuit;

B. Partea II. Proprietari și acte

Inscrieri privitoare la dreptul de proprietate și alte drepturi reale	Referințe
/	
Act Administrativ nr. 14219, din 14/09/2023 emis de PRIMARIA COMUNEI PIPIRIG;	
B1	Inscrierea posesiei, drept de PROPRIETATE, dobandit prin Lege, cota actuala 1/1, cota initiala 1/1 1) IACOB ION
	A1

C. Partea III. SARCINI .

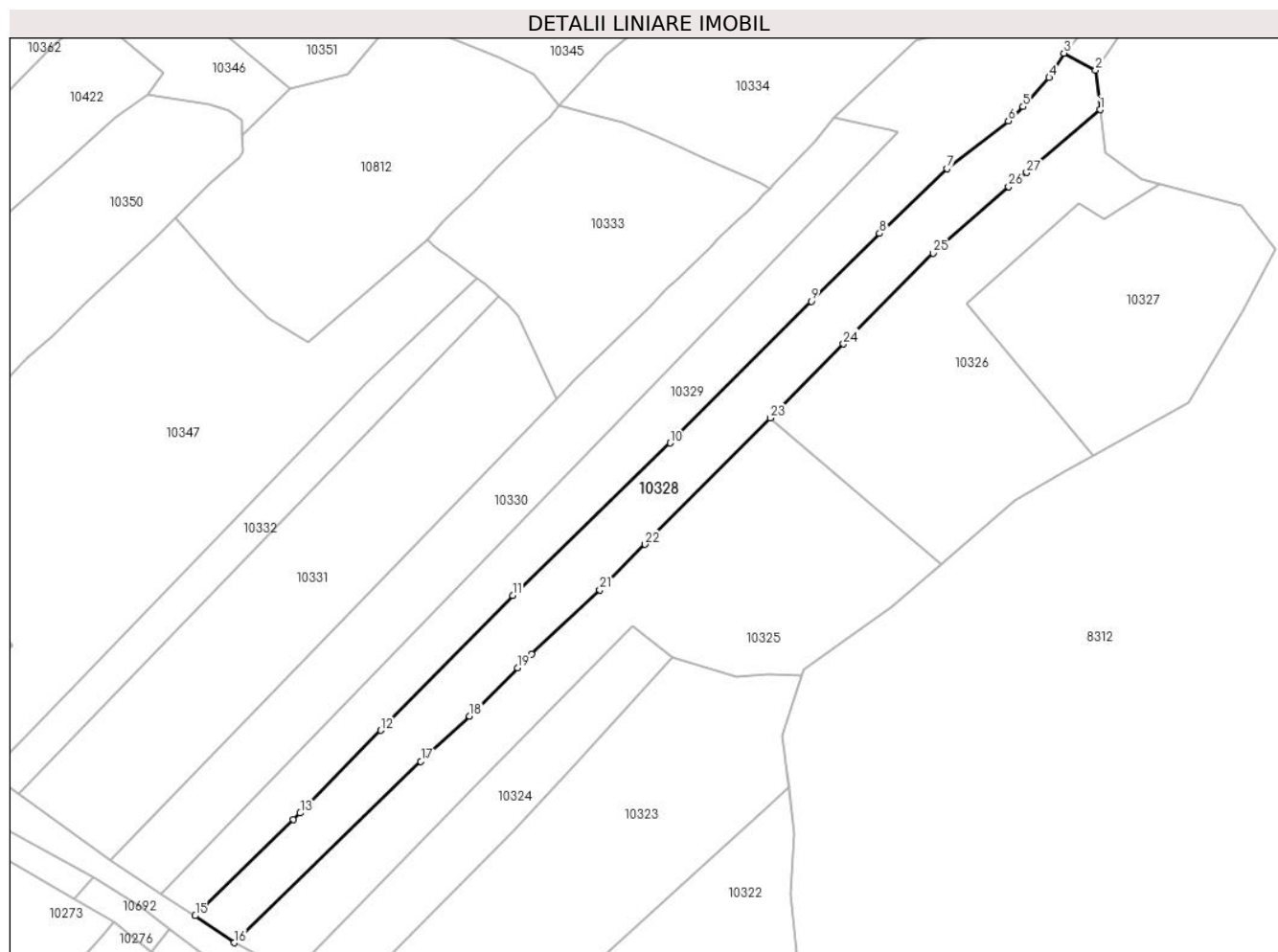
Inscrieri privind dezmembramintele dreptului de proprietate, drepturi reale de garanție și sarcini	Referințe
NU SUNT	

Anexa Nr. 1 La Partea I

Teren

Nr cadastral	Suprafața (mp)*	Observații / Referințe
	7.377	

* Suprafața este determinată în planul de proiecție Stereo 70.



Date referitoare la teren

Crt	Categorie folosință	Intravilan	Suprafața (mp)	Tarla	Parcelă	Nr. topo	Observații / Referințe
1	faneata	NU	7.376	-	-	-	

Lungime Segmente

1) Valorile lungimilor segmentelor sunt obținute din proiecție în plan.

Punct început	X / Y	Punct sfârșit	X / Y	Lungime segment (** (m)
1	577.598,862 641.708,021	2	577.597,321 641.721,367	13.435
3	577.586,578 641.727,139	4	577.581,604 641.718,909	9.616
5	577.572,756 641.709,055	6	577.567,81 641.704,189	6.938
7	577.546,965 641.688,008	8	577.524,129 641.666,101	31.645
9	577.500,985 641.643,117	10	577.453,146 641.595,076	67.798

Punct început	X / Y	Punct sfârșit	X / Y	Lungime segment (** (m)
2	577.597,321 641.721,367	3	577.586,578 641.727,139	12.195
4	577.581,604 641.718,909	5	577.572,756 641.709,055	13.243
6	577.567,81 641.704,189	7	577.546,965 641.688,008	26.388
8	577.524,129 641.666,101	9	577.500,985 641.643,117	32.618
10	577.453,146 641.595,076	11	577.399,663 641.543,45	74.335

Punct început	X / Y	Punct sfârșit	X / Y	Lungime segment (** (m)
11	577.399,663 641.543,45	12	577.354,906 641.497,712	63.993
13	577.327,671 641.469,691	14	577.325,332 641.467,434	3.25
15	577.292,067 641.434,936	16	577.305,264 641.425,735	16.088
17	577.368,565 641.487,159	18	577.385,039 641.502,575	22.562
19	577.401,298 641.518,922	20	577.406,077 641.523,559	6.659
21	577.429,306 641.545,298	22	577.444,593 641.560,731	21.723
23	577.487,031 641.603,572	24	577.511,85 641.628,626	35.266
25	577.542,327 641.659,393	26	577.567,858 641.681,903	34.037
27	577.573,979 641.686,75	1	577.598,862 641.708,021	32.736

Punct început	X / Y	Punct sfârșit	X / Y	Lungime segment (** (m)
12	577.354,906 641.497,712	13	577.327,671 641.469,691	39.076
14	577.325,332 641.467,434	15	577.292,067 641.434,936	46.505
16	577.305,264 641.425,735	17	577.368,565 641.487,159	88.204
18	577.385,039 641.502,575	19	577.401,298 641.518,922	23.056
20	577.406,077 641.523,559	21	577.429,306 641.545,298	31.815
22	577.444,593 641.560,731	23	577.487,031 641.603,572	60.302
24	577.511,85 641.628,626	25	577.542,327 641.659,393	43.307
26	577.567,858 641.681,903	27	577.573,979 641.686,75	7.808

** Lungimile segmentelor sunt determinate în planul de proiecție Stereo 70 și sunt rotunjite la 1 milimetru.

*** Distanța dintre puncte este formată din segmente cumulate ce sunt mai mici decât valoarea 1 milimetru.

**DATE DESPRE IMOBILUL NR. 10329**

Oficiul de Cadastru și Publicitate Imobiliară NEAMT
Biroul de Cadastru și Publicitate Imobiliară Targu-Neamt

A. Partea I. Descrierea imobilului

TEREN Extravilan

Adresa: Jud. Neamt

Nr. Crt	Nr cadastral Nr. topografic	Suprafața* (mp)	Observații / Referințe
A1		8.200	Sector cadastral:8 Teren imprejmuit;

B. Partea II. Proprietari și acte

Inscrieri privitoare la dreptul de proprietate și alte drepturi reale		Referințe
/		
Act Administrativ nr. 14219, din 14/09/2023 emis de PRIMARIA COMUNEI PIPIRIG;		
B1	Inscrierea posesiei, drept de PROPRIETATE, dobandit prin Lege, cota actuala 1/1, cota initiala 1/1 1) DOCHIȚA ELENA 2) DOCHIȚA GHEORGHE 3) DOCHIȚA DORU 4) DOCHIȚA ILIE, DECEDAT 5) DOCHIȚA VASILE, DECEDAT	A1

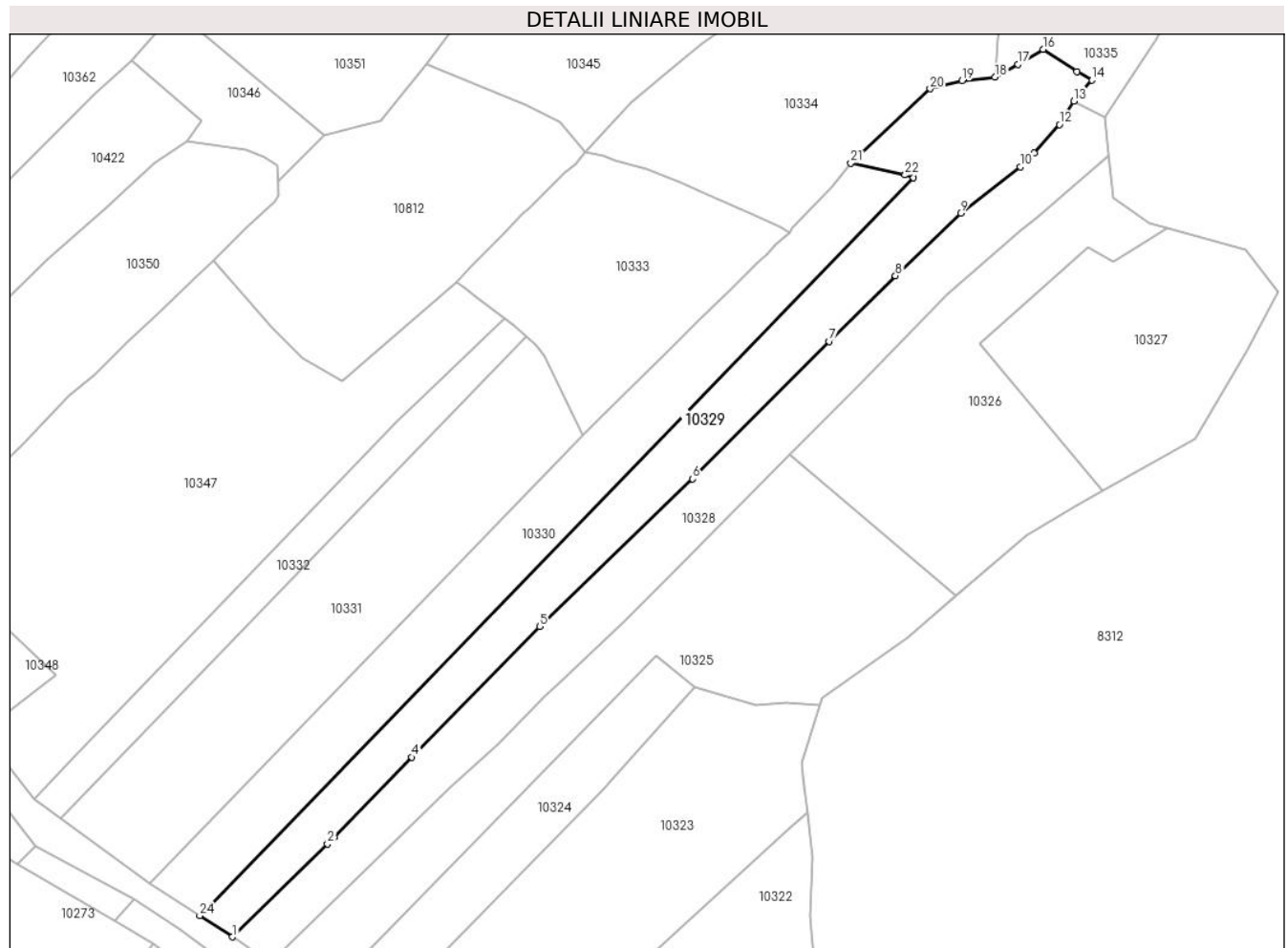
C. Partea III. SARCINI .

Inscrieri privind dezmembramintele dreptului de proprietate, drepturi reale de garanție și sarcini	Referințe
NU SUNT	

Teren

Nr cadastral	Suprafața (mp)*	Observații / Referințe
	8.200	

* Suprafața este determinată în planul de proiecție Stereo 70.



Date referitoare la teren

Crt	Categorie folosință	Intravilan	Suprafața (mp)	Tarla	Parcelă	Nr. topo	Observații / Referințe
1	faneata	NU	8.200	-	-	-	

Lungime Segmente

1) Valorile lungimilor segmentelor sunt obținute din proiecție în plan.

Punct început	X / Y	Punct sfârșit	X / Y	Lungime segment (** (m)
1	577.292,067 641.434,936	2	577.325,332 641.467,434	46.505
3	577.327,671 641.469,691	4	577.354,906 641.497,712	39.076
5	577.399,663 641.543,45	6	577.453,146 641.595,076	74.335
7	577.500,985 641.643,117	8	577.524,129 641.666,101	32.618
9	577.546,965 641.688,008	10	577.567,81 641.704,189	26.388

Punct început	X / Y	Punct sfârșit	X / Y	Lungime segment (** (m)
2	577.325,332 641.467,434	3	577.327,671 641.469,691	3.25
4	577.354,906 641.497,712	5	577.399,663 641.543,45	63.993
6	577.453,146 641.595,076	7	577.500,985 641.643,117	67.798
8	577.524,129 641.666,101	9	577.546,965 641.688,008	31.645
10	577.567,81 641.704,189	11	577.572,756 641.709,055	6.938

Punct început	X / Y	Punct sfârșit	X / Y	Lungime segment (** (m)
11	577.572,756 641.709,055	12	577.581,604 641.718,909	13.243
13	577.586,578 641.727,139	14	577.592,973 641.734,452	9.715
15	577.587,713 641.737,498	16	577.575,789 641.745,243	14.219
17	577.566,941 641.740,027	18	577.559,036 641.735,481	9.119
19	577.547,478 641.734,22	20	577.536,29 641.731,458	11.524
21	577.508,571 641.705,465	22	577.527,493 641.701,309	19.373
23	577.530,476 641.700,295	24	577.280,641 641.442,341	359.107

Punct început	X / Y	Punct sfârșit	X / Y	Lungime segment (** (m)
12	577.581,604 641.718,909	13	577.586,578 641.727,139	9.616
14	577.592,973 641.734,452	15	577.587,713 641.737,498	6.078
16	577.575,789 641.745,243	17	577.566,941 641.740,027	10.271
18	577.559,036 641.735,481	19	577.547,478 641.734,22	11.627
20	577.536,29 641.731,458	21	577.508,571 641.705,465	38.0
22	577.527,493 641.701,309	23	577.530,476 641.700,295	3.151
24	577.280,641 641.442,341	1	577.292,067 641.434,936	13.616

** Lungimile segmentelor sunt determinate în planul de proiecție Stereo 70 și sunt rotunjite la 1 milimetru.

*** Distanța dintre puncte este formată din segmente cumulate ce sunt mai mici decât valoarea 1 milimetru.

**DATE DESPRE IMOBILUL NR. 10330**

Oficiul de Cadastru și Publicitate Imobiliară NEAMT
Biroul de Cadastru și Publicitate Imobiliară Targu-Neamt

A. Partea I. Descrierea imobilului

TEREN Extravilan

Adresa: Jud. Neamt

Nr. Crt	Nr cadastral Nr. topografic	Suprafața* (mp)	Observații / Referințe
A1		7.100	Sector cadastral:8 Teren neimprejmuit;

B. Partea II. Proprietari și acte

Inscrieri privitoare la dreptul de proprietate și alte drepturi reale		Referințe
/		
Act Administrativ nr. 14219, din 14/09/2023 emis de Primăria Com. Pipirig;		
B1	Inscrierea posesiei, drept de PROPRIETATE, dobandit prin Lege, cota actuala 1/1, cota initiala 1/1 1) CHIRIEAC NECULAI 2) CHIRIEAC ADRIANA	A1

C. Partea III. SARCINI .

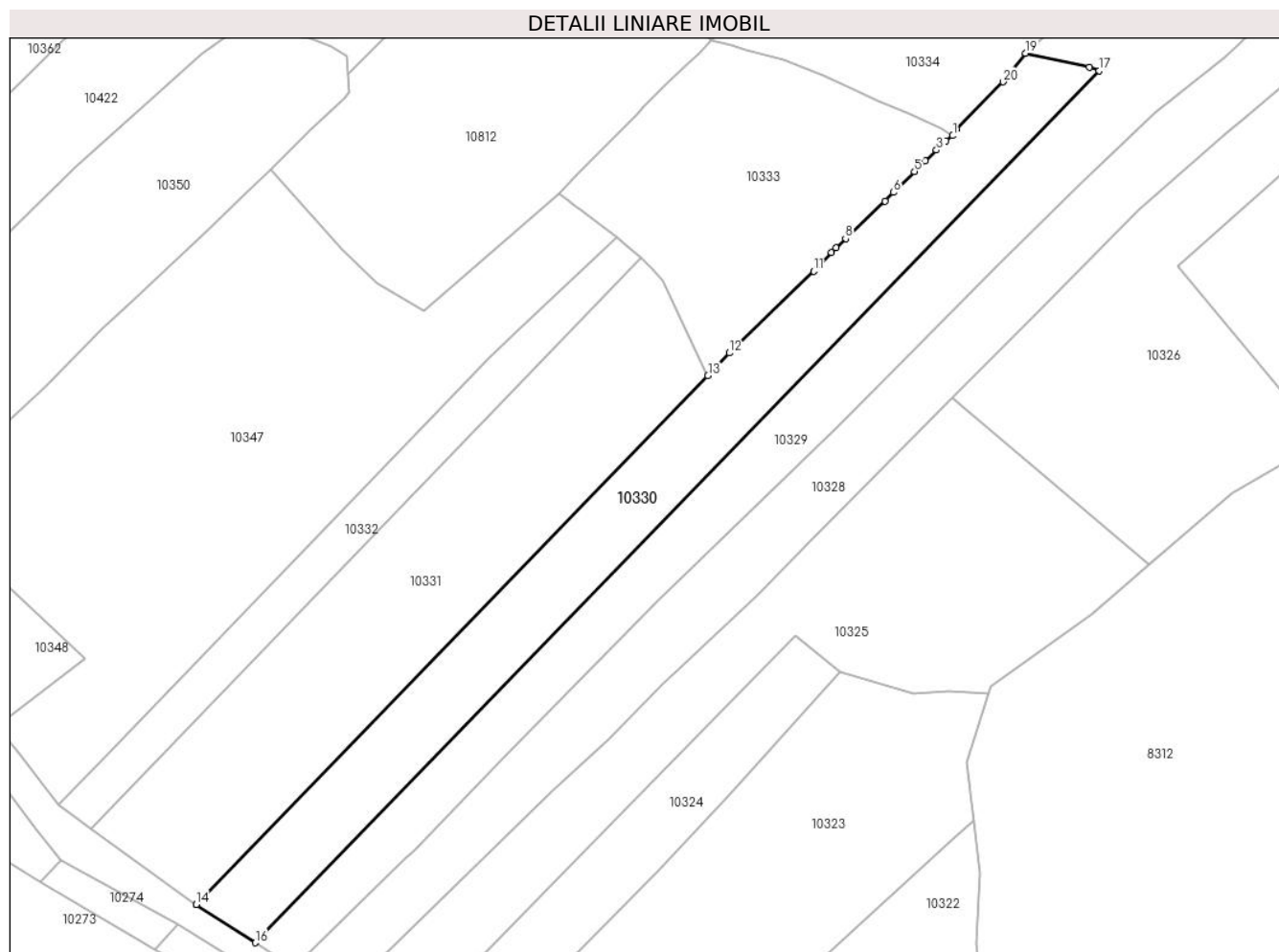
Inscrieri privind dezmembramintele dreptului de proprietate, drepturi reale de garanție și sarcini	Referințe
NU SUNT	

Anexa Nr. 1 La Partea I

Teren

Nr cadastral	Suprafața (mp)*	Observații / Referințe
	7.100	

* Suprafața este determinată în planul de proiecție Stereo 70.



Date referitoare la teren

Crt	Categorie folosință	Intravilan	Suprafața (mp)	Tarla	Parcelă	Nr. topo	Observații / Referințe
1	faneata	NU	7.100	-	-	-	

Lungime Segmente

1) Valorile lungimilor segmentelor sunt obținute din proiecție în plan.

Punct început	X / Y	Punct sfârșit	X / Y	Lungime segment (** (m)
1	577.487,112 641.681,055	2	577.485,055 641.679,473	2.595
3	577.482,275 641.676,822	4	577.479,012 641.673,562	4.612
5	577.475,742 641.670,486	6	577.469,574 641.664,323	8.719
7	577.467,031 641.661,738	8	577.455,347 641.650,679	16.088
9	577.452,537 641.647,967	10	577.451,127 641.646,549	2.0

Punct început	X / Y	Punct sfârșit	X / Y	Lungime segment (** (m)
2	577.485,055 641.679,473	3	577.482,275 641.676,822	3.841
4	577.479,012 641.673,562	5	577.475,742 641.670,486	4.489
6	577.469,574 641.664,323	7	577.467,031 641.661,738	3.626
8	577.455,347 641.650,679	9	577.452,537 641.647,967	3.905
10	577.451,127 641.646,549	11	577.445,93 641.640,968	7.626

Punct început	X / Y	Punct sfârșit	X / Y	Lungime segment (** (m)
11	577.445,93 641.640,968	12	577.420,994 641.616,786	34.736
13	577.414,637 641.610,119	14	577.263,099 641.453,69	217.793
15	577.263,12 641.453,674	16	577.280,641 641.442,341	20.867
17	577.530,476 641.700,295	18	577.527,493 641.701,309	3.151
19	577.508,571 641.705,465	20	577.501,968 641.696,969	10.76
21	577.488,096 641.682,841	1	577.487,112 641.681,055	2.039

Punct început	X / Y	Punct sfârșit	X / Y	Lungime segment (** (m)
12	577.420,994 641.616,786	13	577.414,637 641.610,119	9.212
14	577.263,099 641.453,69	15	577.263,12 641.453,674	0.026
16	577.280,641 641.442,341	17	577.530,476 641.700,295	359.107
18	577.527,493 641.701,309	19	577.508,571 641.705,465	19.373
20	577.501,968 641.696,969	21	577.488,096 641.682,841	19.8

** Lungimile segmentelor sunt determinate în planul de proiecție Stereo 70 și sunt rotunjite la 1 milimetru.

*** Distanța dintre puncte este formată din segmente cumulate ce sunt mai mici decât valoarea 1 milimetru.

**DATE DESPRE IMOBILUL NR. 10331**

Oficiul de Cadastru și Publicitate Imobiliară NEAMT
Biroul de Cadastru și Publicitate Imobiliară Targu-Neamt

A. Partea I. Descrierea imobilului

TEREN Extravilan

Adresa: Jud. Neamt

Nr. Crt	Nr cadastral Nr. topografic	Suprafața* (mp)	Observații / Referințe
A1		8.688	Sector cadastral:8 Teren imprejmuit;

B. Partea II. Proprietari și acte

Inscrieri privitoare la dreptul de proprietate și alte drepturi reale		Referințe
/		
Act Administrativ nr. 14219, din 14/09/2023 emis de PRIMARIA COMUNEI PIPIRIG;		
B1	Inscrierea posesiei, drept de PROPRIETATE, dobandit prin Lege, cota actuala 1/1, cota initiala 1/1 1) AXINIA DRAGOMIR 2) AXINIA ELENA, bun comun	A1

C. Partea III. SARCINI .

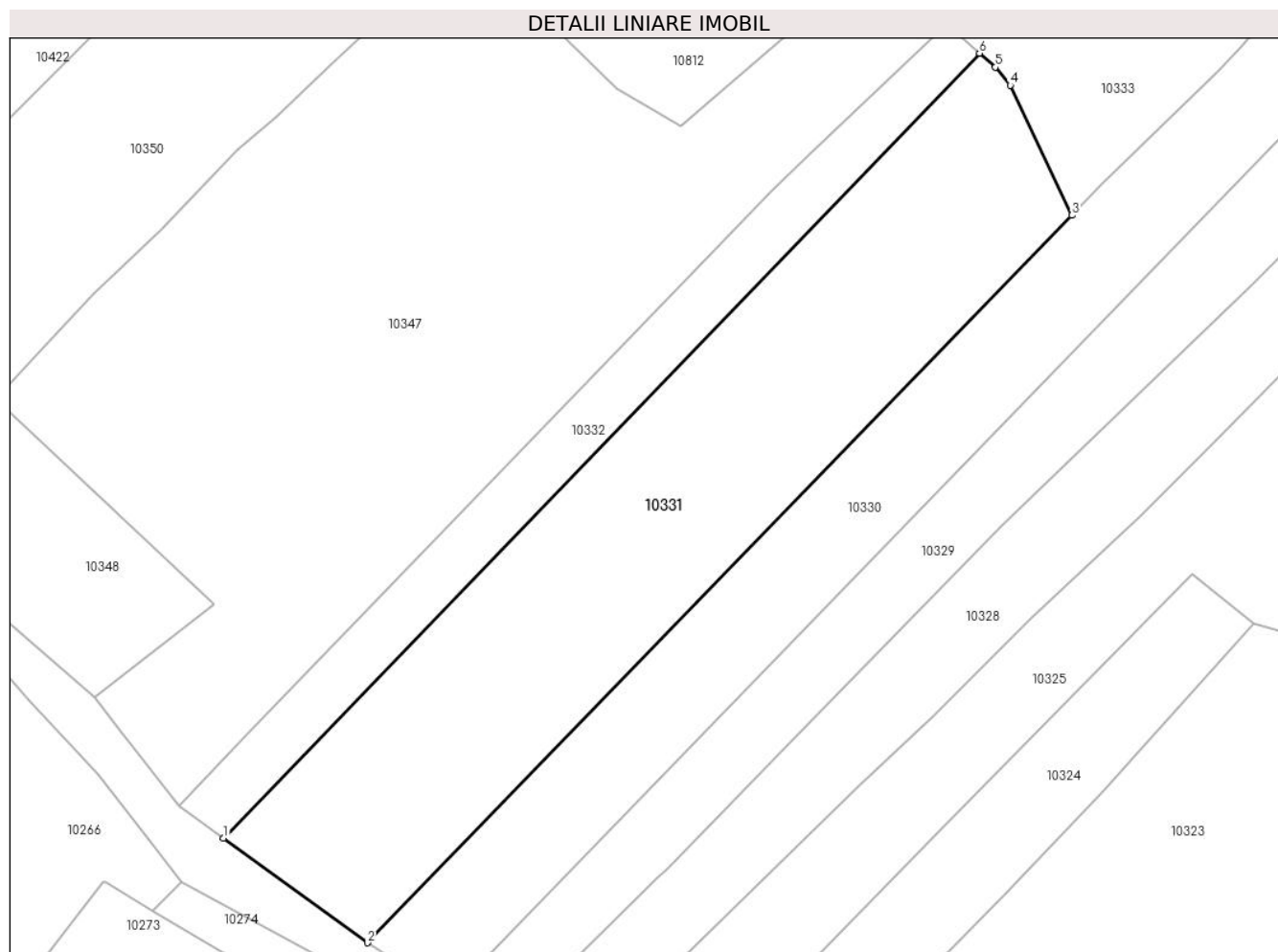
Inscrieri privind dezmembramintele dreptului de proprietate, drepturi reale de garanție și sarcini	Referințe
NU SUNT	

Anexa Nr. 1 La Partea I

Teren

Nr cadastral	Suprafața (mp)*	Observații / Referințe
	8.688	

* Suprafața este determinată în planul de proiecție Stereo 70.



Date referitoare la teren

Crt	Categorie folosință	Intravilan	Suprafața (mp)	Tarla	Parcelă	Nr. topo	Observații / Referințe
1	faneata	NU	8.688	-	-	-	

Lungime Segmente

1) Valorile lungimilor segmentelor sunt obținute din proiecție în plan.

Punct început	X / Y	Punct sfârșit	X / Y	Lungime segment (** (m)
1	577.232,093 641.476,167	2	577.263,099 641.453,69	38.296
2	577.263,099 641.453,69	3	577.414,637 641.610,119	217.793
3	577.414,637 641.610,119	4	577.401,385 641.638,089	30.951
4	577.401,385 641.638,089	5	577.398,151 641.641,943	5.031
5	577.398,151 641.641,943	6	577.394,757 641.644,954	4.537

Punct început	X / Y	Punct sfârșit	X / Y	Lungime segment (** (m)
6	577.394,757 641.644,954	1	577.232,093 641.476,167	234.411

** Lungimile segmentelor sunt determinate în planul de proiecție Stereo 70 și sunt rotunjite la 1 milimetru.

*** Distanța dintre puncte este formată din segmente cumulate ce sunt mai mici decât valoarea 1 milimetru.

**DATE DESPRE IMOBILUL NR. 10332**

Oficiul de Cadastru și Publicitate Imobiliară NEAMT
Biroul de Cadastru și Publicitate Imobiliară Targu-Neamt

A. Partea I. Descrierea imobilului

TEREN Extravilan

Adresa: Jud. Neamt

Nr. Crt	Nr cadastral Nr. topografic	Suprafața* (mp)	Observații / Referințe
A1		2.700	Sector cadastral:8 Teren neimprejmuit;

B. Partea II. Proprietari și acte

Inscrieri privitoare la dreptul de proprietate și alte drepturi reale		Referințe
/		
Act Normativ nr. 7, din 13/03/1996 emis de GUVERNUL ROMÂNIEI;		
B1	Inscrierea provizorie, drept de PROPRIETATE, dobandit prin Lege, cota actuala 1/1, cota initiala 1/1 1) COMUNA PIPIRIG, CIF:99999999999999, Proprietar neidentificat	A1

C. Partea III. SARCINI .

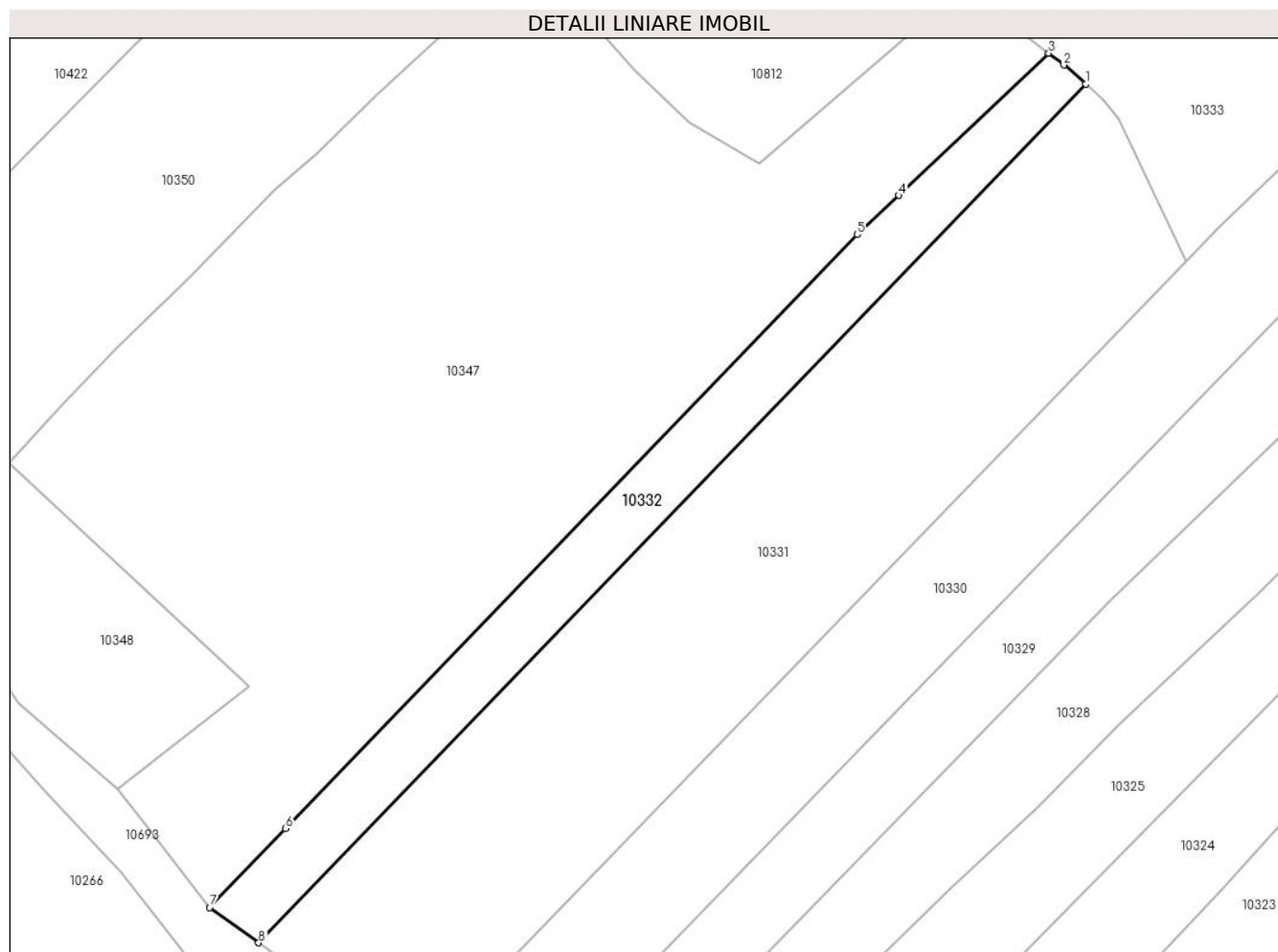
Inscrieri privind dezmembramintele dreptului de proprietate, drepturi reale de garanție și sarcini	Referințe
NU SUNT	

Anexa Nr. 1 La Partea I

Teren

Nr cadastral	Suprafața (mp)*	Observații / Referințe
	2.700	

* Suprafața este determinată în planul de proiecție Stereo 70.



Date referitoare la teren

Crt	Categorie folosință	Intra vilan	Suprafața (mp)	Tarla	Parcelă	Nr. topo	Observații / Referințe
1	faneata	NU	2.700	-	-	-	

Lungime Segmente

1) Valorile lungimilor segmentelor sunt obținute din proiecție în plan.

Punct început	X / Y	Punct sfârșit	X / Y	Lungime segment (** (m)
1	577.394,757 641.644,954	2	577.390,524 641.648,709	5.658
2	577.390,524 641.648,709	3	577.387,511 641.651,031	3.804
3	577.387,511 641.651,031	4	577.358,038 641.623,063	40.631
4	577.358,038 641.623,063	5	577.349,906 641.615,346	11.211
5	577.349,906 641.615,346	6	577.237,4 641.498,604	162.13

Punct început	X / Y	Punct sfârșit	X / Y	Lungime segment (** (m)
6	577.237,4 641.498,604	7	577.222,487 641.483,13	21.491
7	577.222,487 641.483,13	8	577.232,093 641.476,167	11.864
8	577.232,093 641.476,167	1	577.394,757 641.644,954	234.411

** Lungimile segmentelor sunt determinate în planul de proiecție Stereo 70 și sunt rotunjite la 1 milimetru.

*** Distanța dintre puncte este formată din segmente cumulate ce sunt mai mici decât valoarea 1 milimetru.

**DATE DESPRE IMOBILUL NR. 10333**

Oficiul de Cadastru și Publicitate Imobiliară NEAMT
Biroul de Cadastru și Publicitate Imobiliară Targu-Neamt

A. Partea I. Descrierea imobilului

TEREN Extravilan

Adresa: Jud. Neamt, punct 'Licior'

Nr. Crt	Nr cadastral Nr. topografic	Suprafața* (mp)	Observații / Referințe
A1	53282	5.581	Sector cadastral:8 Teren imprejmuit;

B. Partea II. Proprietari și acte

Inscrieri privitoare la dreptul de proprietate și alte drepturi reale	Referințe
12553 / 13/05/2022	
Hotarare Judecatoreasca nr. Sentința civilă nr. 378, din 23/03/2022 emis de JUDECATORIA TARGU NEAMT (hotarare judecatoreasca nr Sentința civilă nr. 1411 din 17.12.2021, emis de JUDECATORIA TARGU NEAMT);	
B1	Intabulare, drept de PROPRIETATE, cu titlu de drept de partaj, dobandit prin Hotarare Judecatoreasca, cota actuala 1/1, cota initiala 1/1
	A1
1) LUPU GRIGORE	

C. Partea III. SARCINI

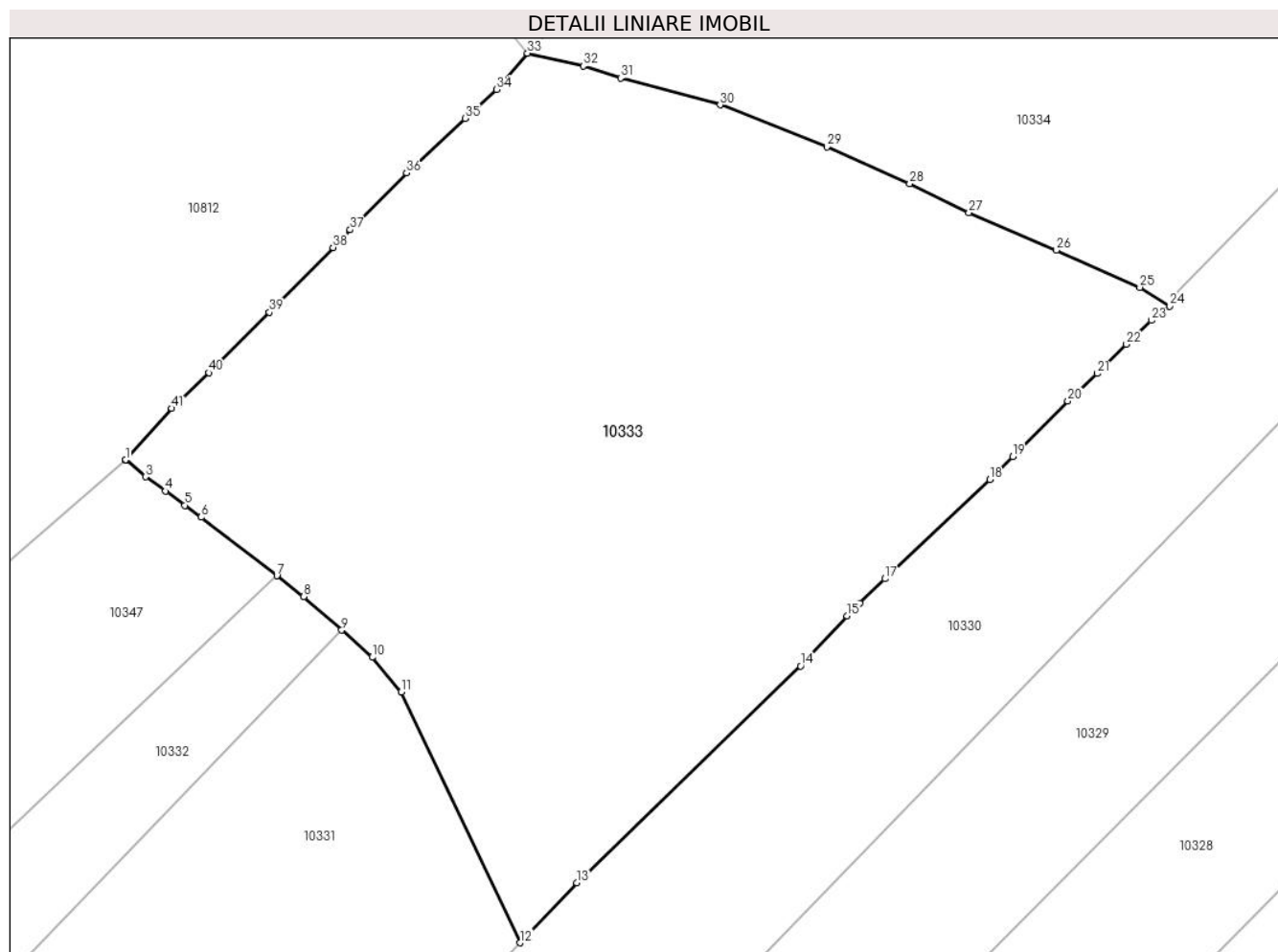
Inscrieri privind dezmembramintele dreptului de proprietate, drepturi reale de garanție și sarcini	Referințe
12553 / 13/05/2022	
Hotarare Judecatoreasca nr. Sentința civilă nr. 378, din 23/03/2022 emis de JUDECATORIA TARGU NEAMT (hotarare judecatoreasca nr Sentința civilă nr. 1411 din 17.12.2021, emis de JUDECATORIA TARGU NEAMT);	
C1	Intabulare, drept de IPOTECA LEGALA, Valoare:10796.15 LEI, dobandit prin Hotarare Judecatoreasca
	A1
1) PÎNZARU MIHAELA	

Anexa Nr. 1 La Partea I

Teren

Nr cadastral	Suprafața (mp)*	Observații / Referințe
53282	5.581	

* Suprafața este determinată în planul de proiecție Stereo 70.



Date referitoare la teren

Crt	Categorie folosință	Intravilan	Suprafața (mp)	Tarla	Parcelă	Nr. topo	Observații / Referințe
1	faneata	NU	5.581	-	-	-	

Lungime Segmente

1) Valorile lungimilor segmentelor sunt obținute din proiecție în plan.

Punct început	X / Y	Punct sfârșit	X / Y	Lungime segment
1	577.370,625 641.663,943	2	577.370,65 641.663,923	0.032
4	577.375,106 641.660,455	5	577.377,253 641.658,874	2.666
7	577.387,511 641.651,031	8	577.390,524 641.648,709	3.804
10	577.398,151 641.641,943	11	577.401,385 641.638,089	5.031
13	577.420,994 641.616,786	14	577.445,93 641.640,968	34.736
16	577.452,537 641.647,967	17	577.455,347 641.650,679	3.905
2	577.370,65 641.663,923	3	577.372,875 641.662,047	2.91
5	577.377,253 641.658,874	6	577.379,062 641.657,541	2.247
8	577.390,524 641.648,709	9	577.394,757 641.644,954	5.658
11	577.401,385 641.638,089	12	577.414,637 641.610,119	30.951
14	577.445,93 641.640,968	15	577.451,127 641.646,549	7.626
17	577.455,347 641.650,679	18	577.467,031 641.661,738	16.088
3	577.372,875 641.662,047	4	577.375,106 641.660,455	2.741
6	577.379,062 641.657,541	7	577.387,511 641.651,031	10.666
9	577.394,757 641.644,954	10	577.398,151 641.641,943	4.537
12	577.414,637 641.610,119	13	577.420,994 641.616,786	9.212
15	577.451,127 641.646,549	16	577.452,537 641.647,967	2.0
18	577.467,031 641.661,738	19	577.469,574 641.664,323	3.626

Punct început	X / Y	Punct sfârșit	X / Y	Lungime segment	Punct început	X / Y	Punct sfârșit	X / Y	Lungime segment	Punct început	X / Y	Punct sfârșit	X / Y	Lungime segment
19	577.469,574 641.664,323	20	577.475,742 641.670,486	8.719	20	577.475,742 641.670,486	21	577.479,012 641.673,562	4.489	21	577.479,012 641.673,562	22	577.482,275 641.676,822	4.612
22	577.482,275 641.676,822	23	577.485,055 641.679,473	3.841	23	577.485,055 641.679,473	24	577.487,112 641.681,055	2.595	24	577.487,112 641.681,055	25	577.483,763 641.683,159	3.955
25	577.483,763 641.683,159	26	577.474,464 641.687,316	10.186	26	577.474,464 641.687,316	27	577.464,699 641.691,508	10.627	27	577.464,699 641.691,508	28	577.458,089 641.694,713	7.346
28	577.458,089 641.694,713	29	577.448,847 641.698,811	10.11	29	577.448,847 641.698,811	30	577.436,949 641.703,495	12.787	30	577.436,949 641.703,495	31	577.425,869 641.706,508	11.482
31	577.425,869 641.706,508	32	577.421,678 641.707,824	4.393	32	577.421,678 641.707,824	33	577.415,466 641.709,26	6.376	33	577.415,466 641.709,26	34	577.412,045 641.705,22	5.294
34	577.412,045 641.705,22	35	577.408,496 641.702,006	4.788	35	577.408,496 641.702,006	36	577.401,995 641.695,924	8.902	36	577.401,995 641.695,924	37	577.395,695 641.689,576	8.944
37	577.395,695 641.689,576	38	577.393,765 641.687,613	2.753	38	577.393,765 641.687,613	39	577.386,672 641.680,399	10.117	39	577.386,672 641.680,399	40	577.379,948 641.673,646	9.53
40	577.379,948 641.673,646	41	577.375,795 641.669,683	5.74	41	577.375,795 641.669,683	1	577.370,625 641.663,943	7.725					

** Lungimile segmentelor sunt determinate în planul de proiecție Stereo 70 și sunt rotunjite la 1 milimetru.

*** Distanța dintre puncte este formată din segmente cumulate ce sunt mai mici decât valoarea 1 milimetru.

**DATE DESPRE IMOBILUL NR. 10334**

Oficiul de Cadastru și Publicitate Imobiliară NEAMT
Biroul de Cadastru și Publicitate Imobiliară Targu-Neamt

A. Partea I. Descrierea imobilului

TEREN Extravilan

Adresa: Jud. Neamt

Nr. Crt	Nr cadastral Nr. topografic	Suprafața* (mp)	Observații / Referințe
A1		8.214	Sector cadastral:8 Teren imprejmuit;

B. Partea II. Proprietari și acte

Inscrieri privitoare la dreptul de proprietate și alte drepturi reale		Referințe
/		
Act Administrativ nr. 14219, din 14/09/2023 emis de PRIMARIA COMUNEI PIPIRIG;		
B1	Inscrierea posesiei, drept de PROPRIETATE, dobandit prin Lege, cota actuala 1/1, cota initiala 1/1 1) DOCHIȚA VIOREL	A1

C. Partea III. SARCINI .

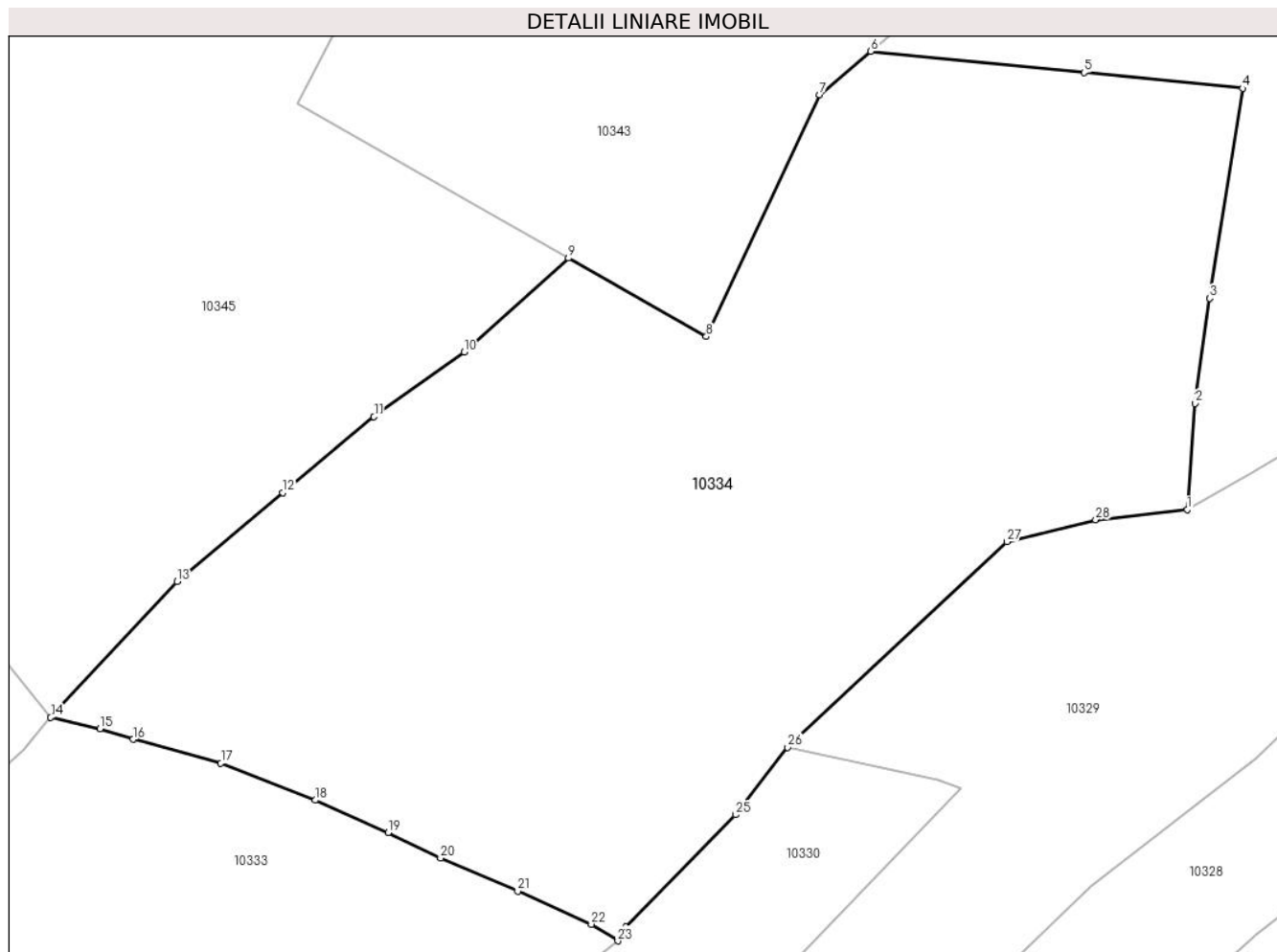
Inscrieri privind dezmembramintele dreptului de proprietate, drepturi reale de garanție și sarcini	Referințe
NU SUNT	

Anexa Nr. 1 La Partea I

Teren

Nr cadastral	Suprafața (mp)*	Observații / Referințe
	8.214	

* Suprafața este determinată în planul de proiecție Stereo 70.



Date referitoare la teren

Crt	Categorie folosință	Intravilan	Suprafața (mp)	Tarla	Parcelă	Nr. topo	Observații / Referințe
1	faneata	NU	8.214	-	-	-	

Lungime Segmente

1) Valorile lungimilor segmentelor sunt obținute din proiecție în plan.

Punct început	X / Y	Punct sfârșit	X / Y	Lungime segment (** (m)
1	577.559,036 641.735,481	2	577.560,044 641.748,918	13.475
3	577.561,893 641.762,187	4	577.566,039 641.788,687	26.822
5	577.546,015 641.790,688	6	577.519,069 641.793,363	27.078
7	577.512,616 641.787,858	8	577.498,278 641.757,363	33.698
9	577.480,856 641.767,26	10	577.467,694 641.755,393	17.722

Punct început	X / Y	Punct sfârșit	X / Y	Lungime segment (** (m)
2	577.560,044 641.748,918	3	577.561,893 641.762,187	13.397
4	577.566,039 641.788,687	5	577.546,015 641.790,688	20.124
6	577.519,069 641.793,363	7	577.512,616 641.787,858	8.482
8	577.498,278 641.757,363	9	577.480,856 641.767,26	20.037
10	577.467,694 641.755,393	11	577.456,294 641.747,234	14.019

Punct început	X / Y	Punct sfârșit	X / Y	Lungime segment (** (m)
11	577.456,294 641.747,234	12	577.444,74 641.737,633	15.022
13	577.431,422 641.726,425	14	577.415,466 641.709,26	23.436
15	577.421,678 641.707,824	16	577.425,869 641.706,508	4.393
17	577.436,949 641.703,495	18	577.448,847 641.698,811	12.787
19	577.458,089 641.694,713	20	577.464,699 641.691,508	7.346
21	577.474,464 641.687,316	22	577.483,763 641.683,159	10.186
23	577.487,112 641.681,055	24	577.488,096 641.682,841	2.039
25	577.501,968 641.696,969	26	577.508,571 641.705,465	10.76
27	577.536,29 641.731,458	28	577.547,478 641.734,22	11.524

Punct început	X / Y	Punct sfârșit	X / Y	Lungime segment (** (m)
12	577.444,74 641.737,633	13	577.431,422 641.726,425	17.407
14	577.415,466 641.709,26	15	577.421,678 641.707,824	6.376
16	577.425,869 641.706,508	17	577.436,949 641.703,495	11.482
18	577.448,847 641.698,811	19	577.458,089 641.694,713	10.11
20	577.464,699 641.691,508	21	577.474,464 641.687,316	10.627
22	577.483,763 641.683,159	23	577.487,112 641.681,055	3.955
24	577.488,096 641.682,841	25	577.501,968 641.696,969	19.8
26	577.508,571 641.705,465	27	577.536,29 641.731,458	38.0
28	577.547,478 641.734,22	1	577.559,036 641.735,481	11.627

** Lungimile segmentelor sunt determinate în planul de proiecție Stereo 70 și sunt rotunjite la 1 milimetru.

*** Distanța dintre puncte este formată din segmente cumulate ce sunt mai mici decât valoarea 1 milimetru.

**DATE DESPRE IMOBILUL NR. 10335**

Oficiul de Cadastru și Publicitate Imobiliară NEAMT
Biroul de Cadastru și Publicitate Imobiliară Targu-Neamt

A. Partea I. Descrierea imobilului

TEREN Extravilan

Adresa: Jud. Neamt

Nr. Crt	Nr cadastral Nr. topografic	Suprafața* (mp)	Observații / Referințe
A1		8.252	Sector cadastral:8 Teren imprejmuit;

B. Partea II. Proprietari și acte

Inscrieri privitoare la dreptul de proprietate și alte drepturi reale		Referințe
/		
Act Administrativ nr. 14219, din 14/09/2023 emis de PRIMARIA COMUNEI PIPIRIG;		
B1	Inscrierea posesiei, drept de PROPRIETATE, dobandit prin Lege, cota actuala 1/1, cota initiala 1/1 1) ANISTOROAE ANA	A1

C. Partea III. SARCINI .

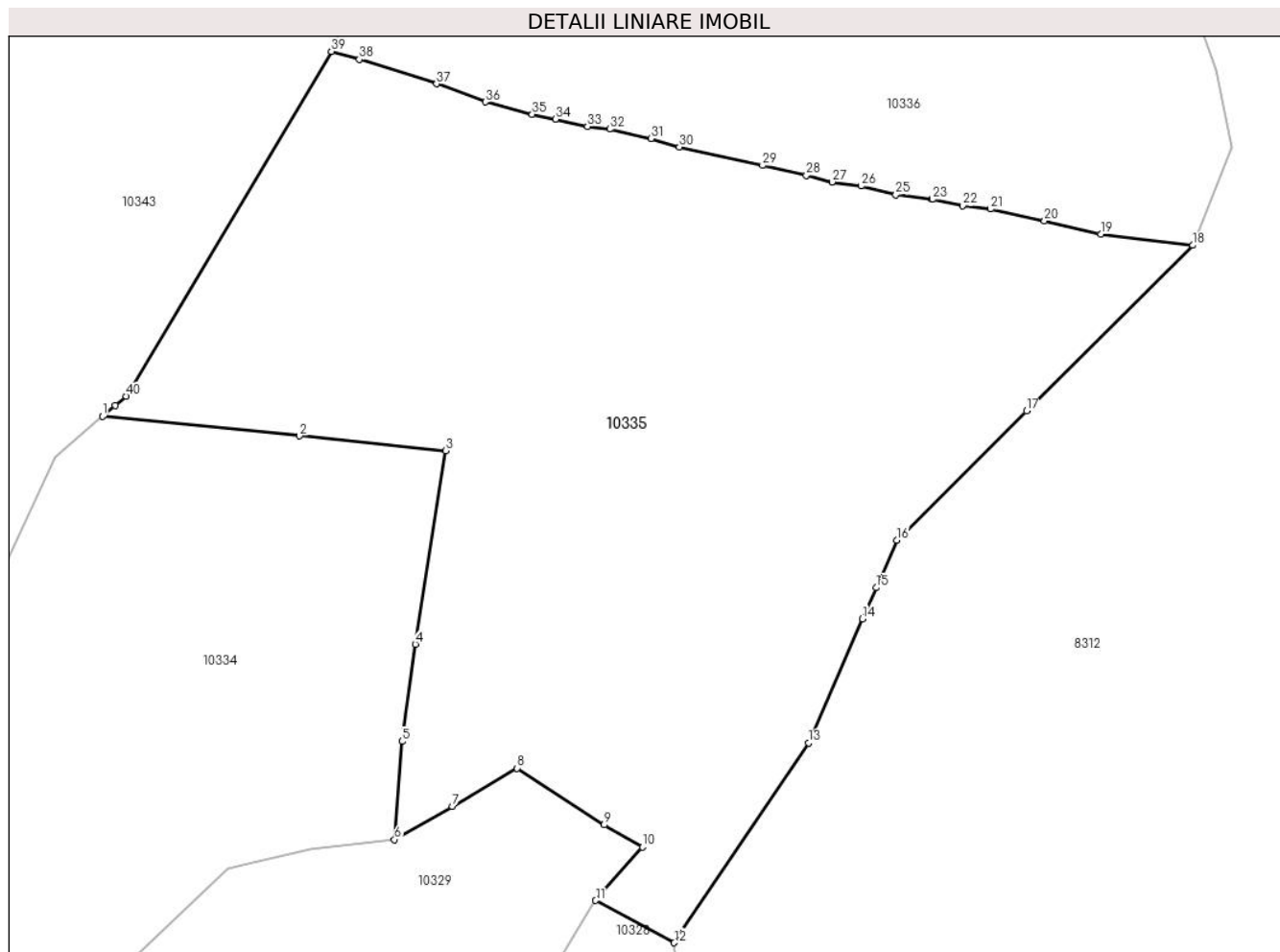
Inscrieri privind dezmembramintele dreptului de proprietate, drepturi reale de garanție și sarcini	Referințe
NU SUNT	

Anexa Nr. 1 La Partea I

Teren

Nr cadastral	Suprafața (mp)*	Observații / Referințe
	8.252	

* Suprafața este determinată în planul de proiecție Stereo 70.



Date referitoare la teren

Crt	Categorie folosință	Intravilan	Suprafața (mp)	Tarla	Parcelă	Nr. topo	Observații / Referințe
1	faneata	NU	8.252	-	-	-	

Lungime Segmente

1) Valorile lungimilor segmentelor sunt obținute din proiecție în plan.

Punct început	X / Y	Punct sfârșit	X / Y	Lungime segment
1	577.519,069 641.793,363	2	577.546,015 641.790,688	27.078
4	577.561,893 641.762,187	5	577.560,044 641.748,918	13.397
7	577.566,941 641.740,027	8	577.575,789 641.745,243	10.271
10	577.592,973 641.734,452	11	577.586,578 641.727,139	9.715
13	577.615,723 641.748,691	14	577.623,117 641.765,672	18.521
16	577.627,809 641.776,449	17	577.645,568 641.794,116	25.05
2	577.546,015 641.790,688	3	577.566,039 641.788,687	20.124
5	577.560,044 641.748,918	6	577.559,036 641.735,481	13.475
8	577.575,789 641.745,243	9	577.587,713 641.737,498	14.219
11	577.586,578 641.727,139	12	577.597,321 641.721,367	12.195
14	577.623,117 641.765,672	15	577.624,97 641.769,928	4.642
17	577.645,568 641.794,116	18	577.668,331 641.816,761	32.108
3	577.566,039 641.788,687	4	577.561,893 641.762,187	26.822
6	577.559,036 641.735,481	7	577.566,941 641.740,027	9.119
9	577.587,713 641.737,498	10	577.592,973 641.734,452	6.078
12	577.597,321 641.721,367	13	577.615,723 641.748,691	32.943
15	577.624,97 641.769,928	16	577.627,809 641.776,449	7.112
18	577.668,331 641.816,761	19	577.655,74 641.818,293	12.684

Punct început	X / Y	Punct sfârșit	X / Y	Lungime segment	Punct început	X / Y	Punct sfârșit	X / Y	Lungime segment	Punct început	X / Y	Punct sfârșit	X / Y	Lungime segment
19	577.655,74 641.818,293	20	577.648,036 641.820,099	7.913	20	577.648,036 641.820,099	21	577.640,645 641.821,715	7.566	21	577.640,645 641.821,715	22	577.636,841 641.822,199	3.835
22	577.636,841 641.822,199	23	577.632,708 641.823,052	4.22	23	577.632,708 641.823,052	24	577.632,64 641.823,066	0.069	24	577.632,64 641.823,066	25	577.627,688 641.823,697	4.992
25	577.627,688 641.823,697	26	577.622,907 641.824,869	4.923	26	577.622,907 641.824,869	27	577.618,94 641.825,421	4.005	27	577.618,94 641.825,421	28	577.615,434 641.826,334	3.623
28	577.615,434 641.826,334	29	577.609,445 641.827,696	6.142	29	577.609,445 641.827,696	30	577.598,026 641.830,227	11.69 6	30	577.598,026 641.830,227	31	577.594,126 641.831,352	4.059
31	577.594,126 641.831,352	32	577.588,493 641.832,656	5.782	32	577.588,493 641.832,656	33	577.585,461 641.833,006	3.052	33	577.585,461 641.833,006	34	577.581,062 641.834,016	4.513
34	577.581,062 641.834,016	35	577.577,893 641.834,696	3.241	35	577.577,893 641.834,696	36	577.571,472 641.836,364	6.634	36	577.571,472 641.836,364	37	577.564,805 641.838,853	7.116
37	577.564,805 641.838,853	38	577.554,229 641.842,179	11.08 7	38	577.554,229 641.842,179	39	577.550,38 641.843,283	4.004	39	577.550,38 641.843,283	40	577.522,292 641.796,111	54.90 1
40	577.522,292 641.796,111	41	577.520,781 641.794,822	1.986	41	577.520,781 641.794,822	1	577.519,069 641.793,363	2.249					

** Lungimile segmentelor sunt determinate în planul de proiecție Stereo 70 și sunt rotunjite la 1 milimetru.

*** Distanța dintre puncte este formată din segmente cumulate ce sunt mai mici decât valoarea 1 milimetru.

**DATE DESPRE IMOBILUL NR. 10336**

Oficiul de Cadastru și Publicitate Imobiliară NEAMT
Biroul de Cadastru și Publicitate Imobiliară Targu-Neamt

A. Partea I. Descrierea imobilului

TEREN Extravilan

Adresa: Jud. Neamt, punct 'Licior'

Nr. Crt	Nr cadastral Nr. topografic	Suprafața* (mp)	Observații / Referințe
A1	54342	Din acte: 8.767 Masurata: 8.768	Sector cadastral:8 Teren imprejmuit;

B. Partea II. Proprietari și acte

Inscrieri privitoare la dreptul de proprietate și alte drepturi reale		Referințe
21015 / 11/08/2022		
Act Notarial nr. CERTIFICAT DE MOSTENITOR nr. 198, din 09/08/2022 emis de BIN Teodorescu Mihaela (act administrativ nr Proces - verbal de identificare a imobilului nr. 7144 din 17.06.2020, emis de COMUNA PIPIRIG;act administrativ nr CERTIFICAT FISCAL nr. 10503 din 08.08.2022, emis de COMUNA PIPIRIG;act administrativ nr Certificat atestare că petentul este cunoscut ca proprietar nr. 7143 din 17.06.2020, emis de COMUNA PIPIRIG;act administrativ nr CERTIFICAT DE SARCINI nr. 19125 din 22.07.2022, emis de BCPI TG NEAMT);		
B1	Intabulare, drept de PROPRIETATE, cu titlu de drept de MOȘTENIRE după defuncta ILIE VASILICA, dobandit prin Succesiune, cota actuala 2/8, cota initiala 2/8 1) ILIE ION	A1
B2	Intabulare, drept de PROPRIETATE, cu titlu de drept de MOȘTENIRE după defuncta ILIE VASILICA, dobandit prin Succesiune, cota actuala 3/8, cota initiala 3/8 1) CORDUNEANU SIMONA-VASILICA	A1
B3	Intabulare, drept de PROPRIETATE, cu titlu de drept de MOȘTENIRE după defuncta ILIE VASILICA, dobandit prin Succesiune, cota actuala 3/8, cota initiala 3/8 1) ILIE MARIA	A1

C. Partea III. SARCINI .

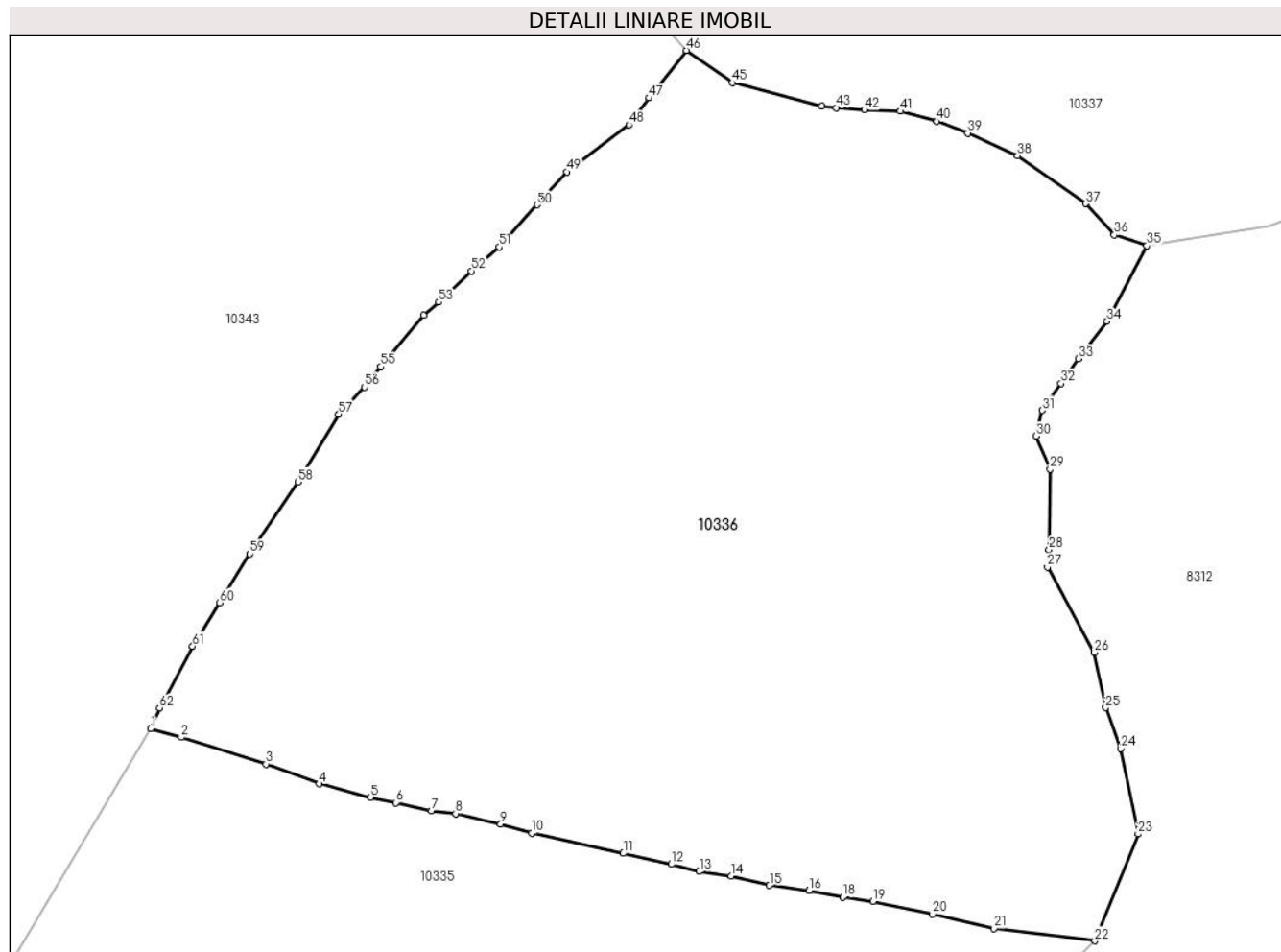
Inscrieri privind dezmembramintele dreptului de proprietate, drepturi reale de garanție și sarcini	Referințe
NU SUNT	

Anexa Nr. 1 La Partea I

Teren

Nr cadastral	Suprafața (mp)*	Observații / Referințe
54342	Din acte: 8.767 Masurata: 8.768	

* Suprafața este determinată în planul de proiecție Stereo 70.



Date referitoare la teren

Crt	Categorie folosință	Intravilan	Suprafața (mp)	Tarla	Parcelă	Nr. topo	Observații / Referințe
1	faneata	NU	8.768	-	-	-	

Lungime Segmente

1) Valorile lungimilor segmentelor sunt obținute din proiecție în plan.

Punct început	X / Y	Punct sfârșit	X / Y	Lungime segment	Punct început	X / Y	Punct sfârșit	X / Y	Lungime segment	Punct început	X / Y	Punct sfârșit	X / Y	Lungime segment
1	577.550,38 641.843,283	2	577.554,229 641.842,179	4.004	2	577.554,229 641.842,179	3	577.564,805 641.838,853	11.087	3	577.564,805 641.838,853	4	577.571,472 641.836,364	7.116
4	577.571,472 641.836,364	5	577.577,893 641.834,696	6.634	5	577.577,893 641.834,696	6	577.581,062 641.834,016	3.241	6	577.581,062 641.834,016	7	577.585,461 641.833,006	4.513
7	577.585,461 641.833,006	8	577.588,493 641.832,656	3.052	8	577.588,493 641.832,656	9	577.594,126 641.831,352	5.782	9	577.594,126 641.831,352	10	577.598,026 641.830,227	4.059
10	577.598,026 641.830,227	11	577.609,445 641.827,696	11.696	11	577.609,445 641.827,696	12	577.615,434 641.826,334	6.142	12	577.615,434 641.826,334	13	577.618,94 641.825,421	3.623
13	577.618,94 641.825,421	14	577.622,907 641.824,869	4.005	14	577.622,907 641.824,869	15	577.627,688 641.823,697	4.923	15	577.627,688 641.823,697	16	577.632,64 641.823,066	4.992

Punct început	X / Y	Punct sfârșit	X / Y	Lungime segment	Punct început	X / Y	Punct sfârșit	X / Y	Lungime segment	Punct început	X / Y	Punct sfârșit	X / Y	Lungime segment
16	577.632,64 641.823,066	17	577.632,708 641.823,052	0.069	17	577.632,708 641.823,052	18	577.636,841 641.822,199	4.22	18	577.636,841 641.822,199	19	577.640,645 641.821,715	3.835
19	577.640,645 641.821,715	20	577.648,036 641.820,099	7.566	20	577.648,036 641.820,099	21	577.655,74 641.818,293	7.913	21	577.655,74 641.818,293	22	577.668,331 641.816,761	12.684
22	577.668,331 641.816,761	23	577.673,738 641.830,114	14.406	23	577.673,738 641.830,114	24	577.671,605 641.840,779	10.876	24	577.671,605 641.840,779	25	577.669,69 641.845,886	5.454
25	577.669,69 641.845,886	26	577.668,297 641.852,783	7.036	26	577.668,297 641.852,783	27	577.662,437 641.863,427	12.15	27	577.662,437 641.863,427	28	577.662,639 641.865,633	2.215
28	577.662,639 641.865,633	29	577.662,76 641.875,675	10.043	29	577.662,76 641.875,675	30	577.661,044 641.879,797	4.465	30	577.661,044 641.879,797	31	577.661,762 641.883,033	3.315
31	577.661,762 641.883,033	32	577.664,125 641.886,369	4.088	32	577.664,125 641.886,369	33	577.666,268 641.889,469	3.769	33	577.666,268 641.889,469	34	577.669,863 641.894,142	5.896
34	577.669,863 641.894,142	35	577.674,849 641.903,596	10.688	35	577.674,849 641.903,596	36	577.670,784 641.904,953	4.286	36	577.670,784 641.904,953	37	577.667,185 641.908,846	5.302
37	577.667,185 641.908,846	38	577.658,691 641.914,845	10.399	38	577.658,691 641.914,845	39	577.652,478 641.917,653	6.818	39	577.652,478 641.917,653	40	577.648,6 641.919,117	4.145
40	577.648,6 641.919,117	41	577.644,072 641.920,379	4.701	41	577.644,072 641.920,379	42	577.639,561 641.920,536	4.514	42	577.639,561 641.920,536	43	577.636,068 641.920,822	3.505
43	577.636,068 641.920,822	44	577.634,262 641.921,006	1.815	44	577.634,262 641.921,006	45	577.623,082 641.923,951	11.561	45	577.623,082 641.923,951	46	577.617,33 641.927,973	7.019
46	577.617,33 641.927,973	47	577.612,651 641.922,041	7.555	47	577.612,651 641.922,041	48	577.610,125 641.918,697	4.191	48	577.610,125 641.918,697	49	577.602,427 641.912,786	9.706
49	577.602,427 641.912,786	50	577.598,675 641.908,687	5.557	50	577.598,675 641.908,687	51	577.593,929 641.903,415	7.094	51	577.593,929 641.903,415	52	577.590,453 641.900,438	4.577
52	577.590,453 641.900,438	53	577.586,363 641.896,536	5.653	53	577.586,363 641.896,536	54	577.584,502 641.894,883	2.489	54	577.584,502 641.894,883	55	577.579,156 641.888,48	8.341
55	577.579,156 641.888,48	56	577.577,106 641.885,941	3.263	56	577.577,106 641.885,941	57	577.573,894 641.882,553	4.669	57	577.573,894 641.882,553	58	577.568,818 641.874,078	9.879
58	577.568,818 641.874,078	59	577.562,808 641.865,073	10.826	59	577.562,808 641.865,073	60	577.559,026 641.859,002	7.153	60	577.559,026 641.859,002	61	577.555,637 641.853,556	6.414
61	577.555,637 641.853,556	62	577.551,503 641.845,843	8.751	62	577.551,503 641.845,843	1	577.550,38 641.843,283	2.795					

** Lungimile segmentelor sunt determinate în planul de proiecție Stereo 70 și sunt rotunjite la 1 milimetru.

*** Distanța dintre puncte este formată din segmente cumulate ce sunt mai mici decât valoarea 1 milimetru.

**DATE DESPRE IMOBILUL NR. 10337**

Oficiul de Cadastru și Publicitate Imobiliară NEAMT
Biroul de Cadastru și Publicitate Imobiliară Targu-Neamt

A. Partea I. Descrierea imobilului

TEREN Extravilan

Adresa: Jud. Neamt

Nr. Crt	Nr cadastral Nr. topografic	Suprafața* (mp)	Observații / Referințe
A1		11.399	Sector cadastral:8 Teren imprejmuit;

B. Partea II. Proprietari și acte

Inscrieri privitoare la dreptul de proprietate și alte drepturi reale	Referințe
/	
Act Administrativ nr. 14219, din 14/09/2023 emis de PRIMARIA COMUNEI PIPIRIG;	
B1	A1
Inscrierea posesiei, drept de PROPRIETATE, dobandit prin Lege, cota actuala 1/1, cota initiala 1/1 1) ANISTOROAE ANA	

C. Partea III. SARCINI .

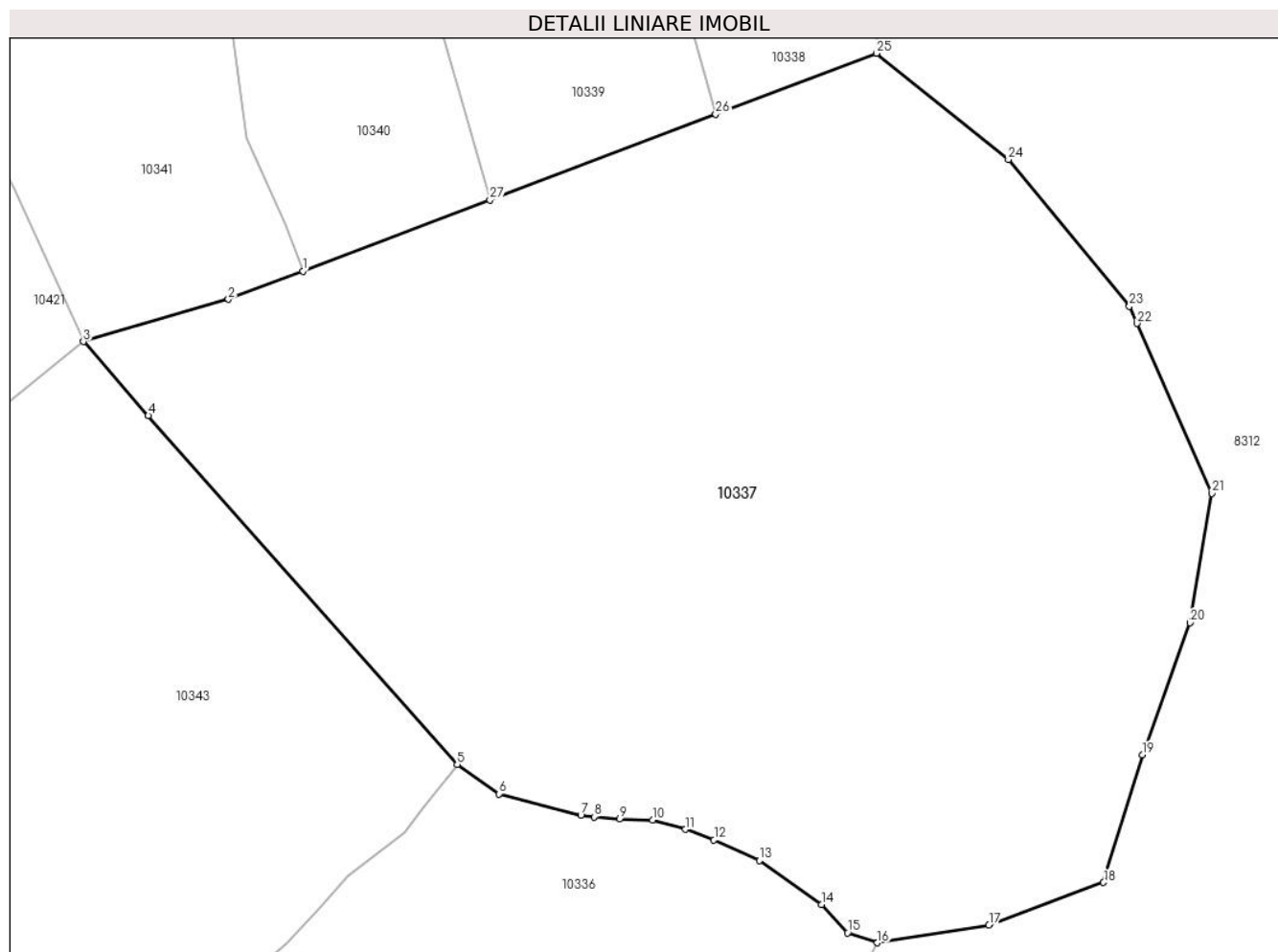
Inscrieri privind dezmembramintele dreptului de proprietate, drepturi reale de garanție și sarcini	Referințe
NU SUNT	

Anexa Nr. 1 La Partea I

Teren

Nr cadastral	Suprafața (mp)*	Observații / Referințe
	11.399	

* Suprafața este determinată în planul de proiecție Stereo 70.



Date referitoare la teren

Crt	Categorie folosință	Intravilan	Suprafața (mp)	Tarla	Parcelă	Nr. topo	Observații / Referințe
1	faneata	NU	11.399	-	-	-	

Lungime Segmente

1) Valorile lungimilor segmentelor sunt obținute din proiecție în plan.

Punct început	X / Y	Punct sfârșit	X / Y	Lungime segment (** (m)
1	577.596,2 641.995,461	2	577.586,019 641.991,599	10.889
3	577.566,177 641.985,836	4	577.575,06 641.975,701	13.477
5	577.617,33 641.927,973	6	577.623,082 641.923,951	7.019
7	577.634,262 641.921,006	8	577.636,068 641.920,822	1.815
9	577.639,561 641.920,536	10	577.644,072 641.920,379	4.514

Punct început	X / Y	Punct sfârșit	X / Y	Lungime segment (** (m)
2	577.586,019 641.991,599	3	577.566,177 641.985,836	20.662
4	577.575,06 641.975,701	5	577.617,33 641.927,973	63.755
6	577.623,082 641.923,951	7	577.634,262 641.921,006	11.561
8	577.636,068 641.920,822	9	577.639,561 641.920,536	3.505
10	577.644,072 641.920,379	11	577.648,6 641.919,117	4.701

Punct început	X / Y	Punct sfârșit	X / Y	Lungime segment (** (m))
11	577.648,6 641.919,117	12	577.652,478 641.917,653	4.145
13	577.658,691 641.914,845	14	577.667,185 641.908,846	10.399
15	577.670,784 641.904,953	16	577.674,849 641.903,596	4.286
17	577.690,125 641.906,01	18	577.705,804 641.911,834	16.726
19	577.711,126 641.929,304	20	577.717,646 641.947,361	19.198
21	577.720,638 641.965,062	22	577.710,38 641.988,308	25.409
23	577.709,35 641.990,643	24	577.692,795 642.010,707	26.012
25	577.674,732 642.025,253	26	577.652,727 642.016,905	23.535
27	577.621,826 642.005,183	1	577.596,2 641.995,461	27.408

Punct început	X / Y	Punct sfârșit	X / Y	Lungime segment (** (m))
12	577.652,478 641.917,653	13	577.658,691 641.914,845	6.818
14	577.667,185 641.908,846	15	577.670,784 641.904,953	5.302
16	577.674,849 641.903,596	17	577.690,125 641.906,01	15.466
18	577.705,804 641.911,834	19	577.711,126 641.929,304	18.263
20	577.717,646 641.947,361	21	577.720,638 641.965,062	17.952
22	577.710,38 641.988,308	23	577.709,35 641.990,643	2.552
24	577.692,795 642.010,707	25	577.674,732 642.025,253	23.192
26	577.652,727 642.016,905	27	577.621,826 642.005,183	33.05

** Lungimile segmentelor sunt determinate în planul de proiecție Stereo 70 și sunt rotunjite la 1 milimetru.

*** Distanța dintre puncte este formată din segmente cumulate ce sunt mai mici decât valoarea 1 milimetru.

**DATE DESPRE IMOBILUL NR. 10338**

Oficiul de Cadastru și Publicitate Imobiliară NEAMT
Biroul de Cadastru și Publicitate Imobiliară Targu-Neamt

A. Partea I. Descrierea imobilului

TEREN Extravilan

Adresa: Jud. Neamt

Nr. Crt	Nr cadastral Nr. topografic	Suprafața* (mp)	Observații / Referințe
A1		3.908	Sector cadastral:8 Teren neimprejmuit;

B. Partea II. Proprietari și acte

Inscrieri privitoare la dreptul de proprietate și alte drepturi reale		Referințe
/		
Act Normativ nr. 7, din 13/03/1996 emis de GUVERNUL ROMÂNIEI;		
B1	Inscrierea provizorie, drept de PROPRIETATE, dobandit prin Lege, cota actuala 1/1, cota initiala 1/1 1) COMUNA PIPIRIG, CIF:99999999999999, Proprietar neidentificat	A1

C. Partea III. SARCINI .

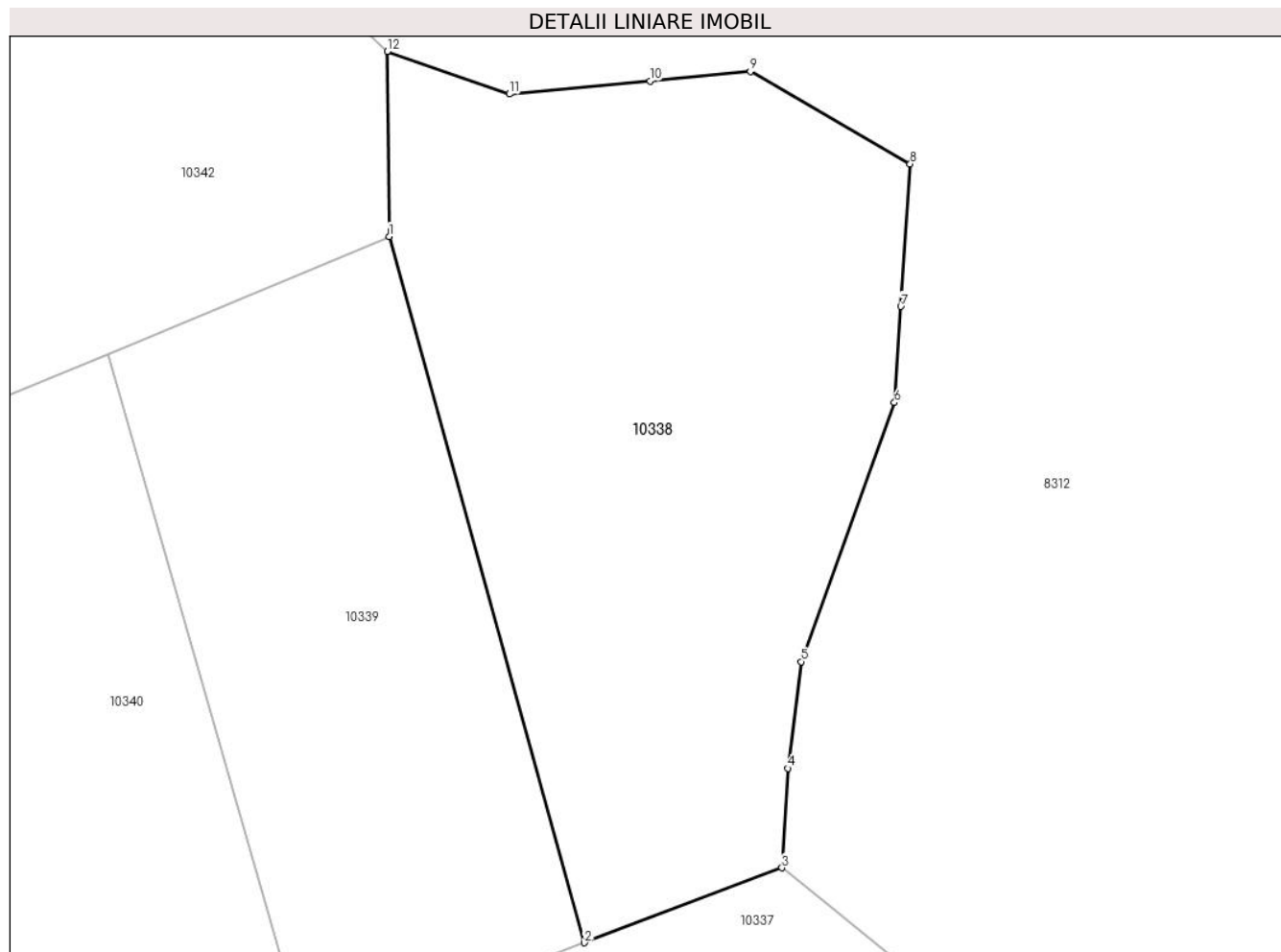
Inscrieri privind dezmembramintele dreptului de proprietate, drepturi reale de garanție și sarcini	Referințe
NU SUNT	

Anexa Nr. 1 La Partea I

Teren

Nr cadastral	Suprafața (mp)*	Observații / Referințe
	3.908	

* Suprafața este determinată în planul de proiecție Stereo 70.



Date referitoare la teren

Crt	Categorie folosință	Intra vilan	Suprafața (mp)	Tarla	Parcelă	Nr. topo	Observații / Referințe
1	faneata	NU	3.908	-	-	-	

Lungime Segmente

1) Valorile lungimilor segmentelor sunt obținute din proiecție în plan.

Punct început	X / Y	Punct sfârșit	X / Y	Lungime segment (** (m)
1	577.630,959 642.095,544	2	577.652,727 642.016,905	81.596
2	577.652,727 642.016,905	3	577.674,732 642.025,253	23.535
3	577.674,732 642.025,253	4	577.675,378 642.036,324	11.09
4	577.675,378 642.036,324	5	577.676,865 642.048,2	11.969
5	577.676,865 642.048,2	6	577.687,277 642.077,03	30.653

Punct început	X / Y	Punct sfârșit	X / Y	Lungime segment (** (m)
6	577.687,277 642.077,03	7	577.687,985 642.087,747	10.74
7	577.687,985 642.087,747	8	577.689,033 642.103,614	15.902
8	577.689,033 642.103,614	9	577.671,222 642.113,896	20.566
9	577.671,222 642.113,896	10	577.660,023 642.112,85	11.248
10	577.660,023 642.112,85	11	577.644,379 642.111,389	15.712
11	577.644,379 642.111,389	12	577.630,732 642.116,134	14.448
12	577.630,732 642.116,134	1	577.630,959 642.095,544	20.591

** Lungimile segmentelor sunt determinate în planul de proiecție Stereo 70 și sunt rotunjite la 1 milimetru.

*** Distanța dintre puncte este formată din segmente cumulate ce sunt mai mici decât valoarea 1 milimetru.

**DATE DESPRE IMOBILUL NR. 10339**

Oficiul de Cadastru și Publicitate Imobiliară NEAMT
Biroul de Cadastru și Publicitate Imobiliară Targu-Neamt

A. Partea I. Descrierea imobilului

TEREN Extravilan

Adresa: Jud. Neamt

Nr. Crt	Nr cadastral Nr. topografic	Suprafața* (mp)	Observații / Referințe
A1		2.700	Sector cadastral:8 Teren imprejmuit;

B. Partea II. Proprietari și acte

Inscrieri privitoare la dreptul de proprietate și alte drepturi reale	Referințe
/	
Act Administrativ nr. 14219, din 14/09/2023 emis de PRIMARIA COMUNEI PIPIRIG;	
B1	A1
Inscrierea posesiei, drept de PROPRIETATE, dobandit prin Lege, cota actuala 1/1, cota initiala 1/1 1) PLEȘCA MIHAI	

C. Partea III. SARCINI .

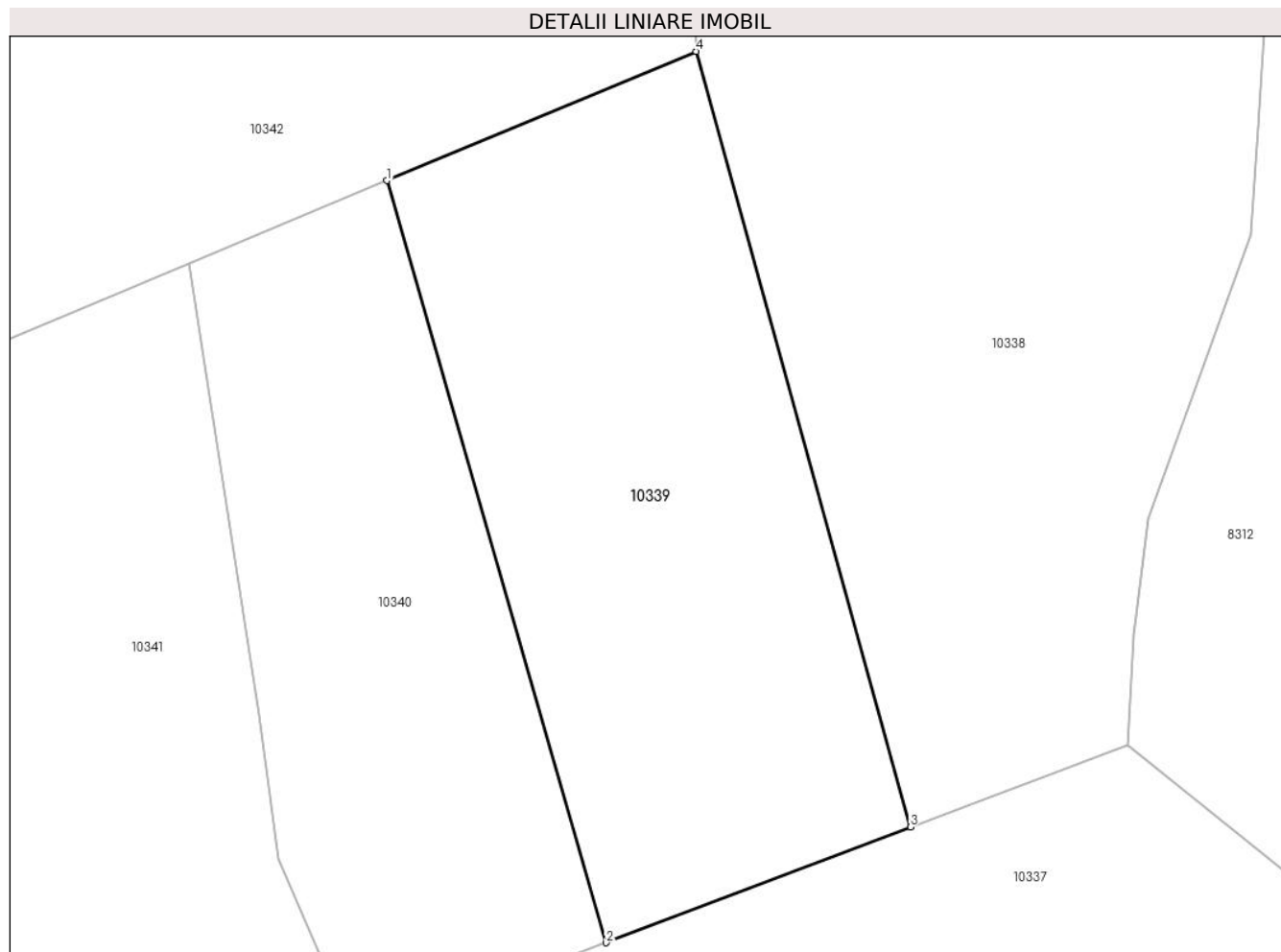
Inscrieri privind dezmembramintele dreptului de proprietate, drepturi reale de garanție și sarcini	Referințe
NU SUNT	

Anexa Nr. 1 La Partea I

Teren

Nr cadastral	Suprafața (mp)*	Observații / Referințe
	2.700	

* Suprafața este determinată în planul de proiecție Stereo 70.



Date referitoare la teren

Crt	Categorie folosință	Intra vilan	Suprafața (mp)	Tarla	Parcelă	Nr. topo	Observații / Referințe
1	faneata	NU	2.700	-	-	-	

Lungime Segmente

1) Valorile lungimilor segmentelor sunt obținute din proiecție în plan.

Punct început	X / Y	Punct sfârșit	X / Y	Lungime segment (** (m)
1	577.599,582 642.082,453	2	577.621,826 642.005,183	80.408
2	577.621,826 642.005,183	3	577.652,727 642.016,905	33.05
3	577.652,727 642.016,905	4	577.630,959 642.095,544	81.596
4	577.630,959 642.095,544	1	577.599,582 642.082,453	33.998

** Lungimile segmentelor sunt determinate în planul de proiecție Stereo 70 și sunt rotunjite la 1 milimetru.

***** Distanţa dintre puncte este formată din segmente cumulate ce sunt mai mici decât valoarea 1 milimetru.**

**DATE DESPRE IMOBILUL NR. 10340**

Oficiul de Cadastru și Publicitate Imobiliară NEAMT
Biroul de Cadastru și Publicitate Imobiliară Targu-Neamt

A. Partea I. Descrierea imobilului

TEREN Extravilan

Adresa: Jud. Neamt

Nr. Crt	Nr cadastral Nr. topografic	Suprafața* (mp)	Observații / Referințe
A1		2.096	Sector cadastral:8 Teren neimprejmuit;

B. Partea II. Proprietari și acte

Inscrieri privitoare la dreptul de proprietate și alte drepturi reale		Referințe
/		
Act Normativ nr. 7, din 13/03/1996 emis de GUVERNUL ROMÂNIEI;		
B1	Inscrierea provizorie, drept de PROPRIETATE, dobandit prin Lege, cota actuala 1/1, cota initiala 1/1	A1
1) COMUNA PIPIRIG, CIF:99999999999999, Proprietar neidentificat		

C. Partea III. SARCINI .

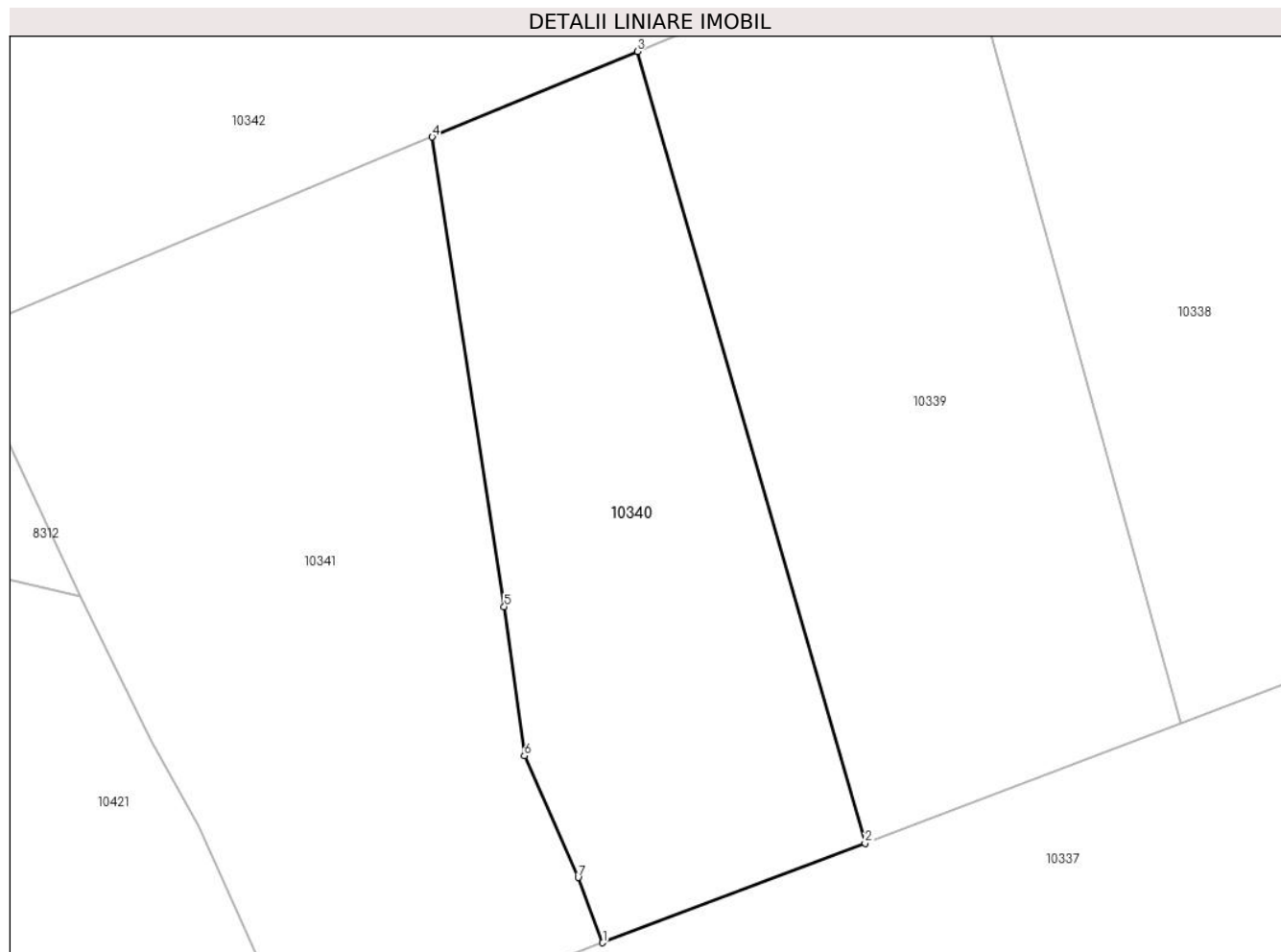
Inscrieri privind dezmembramintele dreptului de proprietate, drepturi reale de garanție și sarcini	Referințe
NU SUNT	

Anexa Nr. 1 La Partea I

Teren

Nr cadastral	Suprafața (mp)*	Observații / Referințe
	2.096	

* Suprafața este determinată în planul de proiecție Stereo 70.



Date referitoare la teren

Crt	Categorie folosință	Intra vilan	Suprafața (mp)	Tarla	Parcelă	Nr. topo	Observații / Referințe
1	faneata	NU	2.096	-	-	-	

Lungime Segmente

1) Valorile lungimilor segmentelor sunt obținute din proiecție în plan.

Punct început	X / Y	Punct sfârșit	X / Y	Lungime segment (** (m)
1	577.596,2 641.995,461	2	577.621,826 642.005,183	27.408
2	577.621,826 642.005,183	3	577.599,582 642.082,453	80.408
3	577.599,582 642.082,453	4	577.579,548 642.074,095	21.708
4	577.579,548 642.074,095	5	577.586,571 642.028,264	46.366
5	577.586,571 642.028,264	6	577.588,55 642.013,706	14.692

Punct început	X / Y	Punct sfârșit	X / Y	Lungime segment (** (m)
6	577.588,55 642.013,706	7	577.593,783 642.001,833	12.975
7	577.593,783 642.001,833	1	577.596,2 641.995,461	6.815

** Lungimile segmentelor sunt determinate în planul de proiecție Stereo 70 și sunt rotunjite la 1 milimetru.

*** Distanța dintre puncte este formată din segmente cumulate ce sunt mai mici decât valoarea 1 milimetru.

**DATE DESPRE IMOBILUL NR. 10341**

Oficiul de Cadastru și Publicitate Imobiliară NEAMT
Biroul de Cadastru și Publicitate Imobiliară Targu-Neamt

A. Partea I. Descrierea imobilului

TEREN Extravilan

Adresa: Jud. Neamt

Nr. Crt	Nr cadastral Nr. topografic	Suprafața* (mp)	Observații / Referințe
A1		3.038	Sector cadastral:8 Teren imprejmuit;

B. Partea II. Proprietari și acte

Inscrieri privitoare la dreptul de proprietate și alte drepturi reale	Referințe
/	
Act Administrativ nr. 14219, din 14/09/2023 emis de PRIMĂRIA COMUNEI PIPIRIG;	
B1	A1
Inscrierea posesiei, drept de PROPRIETATE, dobandit prin Lege, cota actuala 1/1, cota initiala 1/1 1) TUCALIUC ALINA-MĂDĂLINA	

C. Partea III. SARCINI .

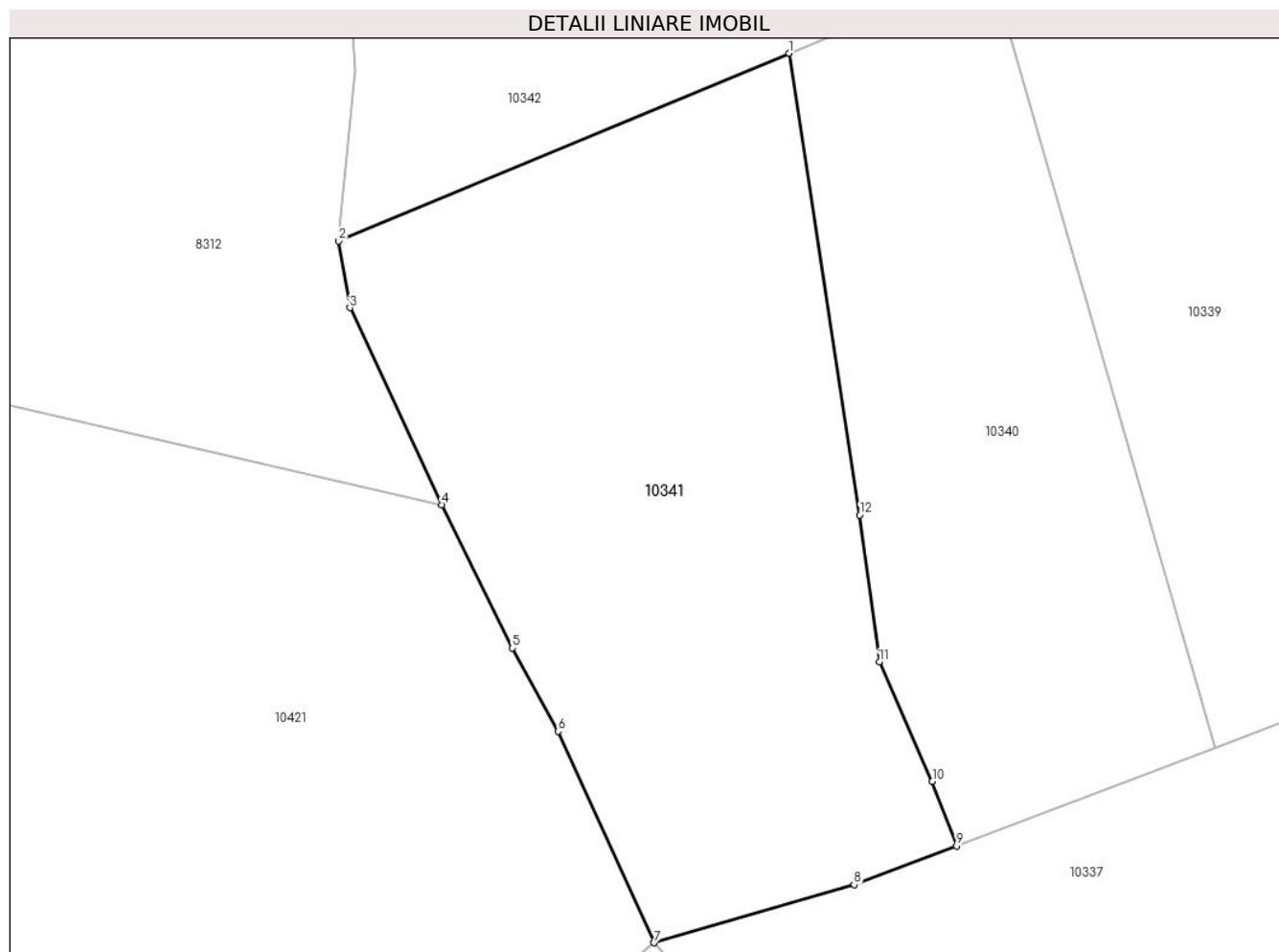
Inscrieri privind dezmembramintele dreptului de proprietate, drepturi reale de garanție și sarcini	Referințe
NU SUNT	

Anexa Nr. 1 La Partea I

Teren

Nr cadastral	Suprafața (mp)*	Observații / Referințe
	3.038	

* Suprafața este determinată în planul de proiecție Stereo 70.



Date referitoare la teren

Crt	Categorie folosință	Intra vilan	Suprafața (mp)	Tarla	Parcelă	Nr. topo	Observații / Referințe
1	faneata	NU	3.038	-	-	-	

Lungime Segmente

1) Valorile lungimilor segmentelor sunt obținute din proiecție în plan.

Punct început	X / Y	Punct sfârșit	X / Y	Lungime segment (** (m)
1	577.579,548 642.074,095	2	577.534,863 642.055,451	48.418
2	577.534,863 642.055,451	3	577.535,956 642.048,842	6.699
3	577.535,956 642.048,842	4	577.545,106 642.029,281	21.595
4	577.545,106 642.029,281	5	577.552,114 642.015,078	15.838
5	577.552,114 642.015,078	6	577.556,664 642.006,819	9.429

Punct început	X / Y	Punct sfârșit	X / Y	Lungime segment (** (m)
6	577.556,664 642.006,819	7	577.566,177 641.985,836	23.039
7	577.566,177 641.985,836	8	577.586,019 641.991,599	20.662
8	577.586,019 641.991,599	9	577.596,2 641.995,461	10.889
9	577.596,2 641.995,461	10	577.593,783 642.001,833	6.815
10	577.593,783 642.001,833	11	577.588,55 642.013,706	12.975
11	577.588,55 642.013,706	12	577.586,571 642.028,264	14.692
12	577.586,571 642.028,264	1	577.579,548 642.074,095	46.366

** Lungimile segmentelor sunt determinate în planul de proiecție Stereo 70 și sunt rotunjite la 1 milimetru.

*** Distanța dintre puncte este formată din segmente cumulate ce sunt mai mici decât valoarea 1 milimetru.

**DATE DESPRE IMOBILUL NR. 10342**

Oficiul de Cadastru și Publicitate Imobiliară NEAMT
Biroul de Cadastru și Publicitate Imobiliară Targu-Neamt

A. Partea I. Descrierea imobilului

TEREN Extravilan

Adresa: Jud. Neamt

Nr. Crt	Nr cadastral Nr. topografic	Suprafața* (mp)	Observații / Referințe
A1		5.195	Sector cadastral:8 Teren imprejmuit;

B. Partea II. Proprietari și acte

Inscrieri privitoare la dreptul de proprietate și alte drepturi reale		Referințe
/		
Act Administrativ nr. 14219, din 14/09/2023 emis de PRIMARIA COMUNEI PIPIRIG;		
B1	Inscrierea posesiei, drept de PROPRIETATE, dobandit prin Lege, cota actuala 1/1, cota initiala 1/1 1) CIOCÂRTĂU DUMITRU 2) CIOCÂRTĂU IOANA	A1

C. Partea III. SARCINI .

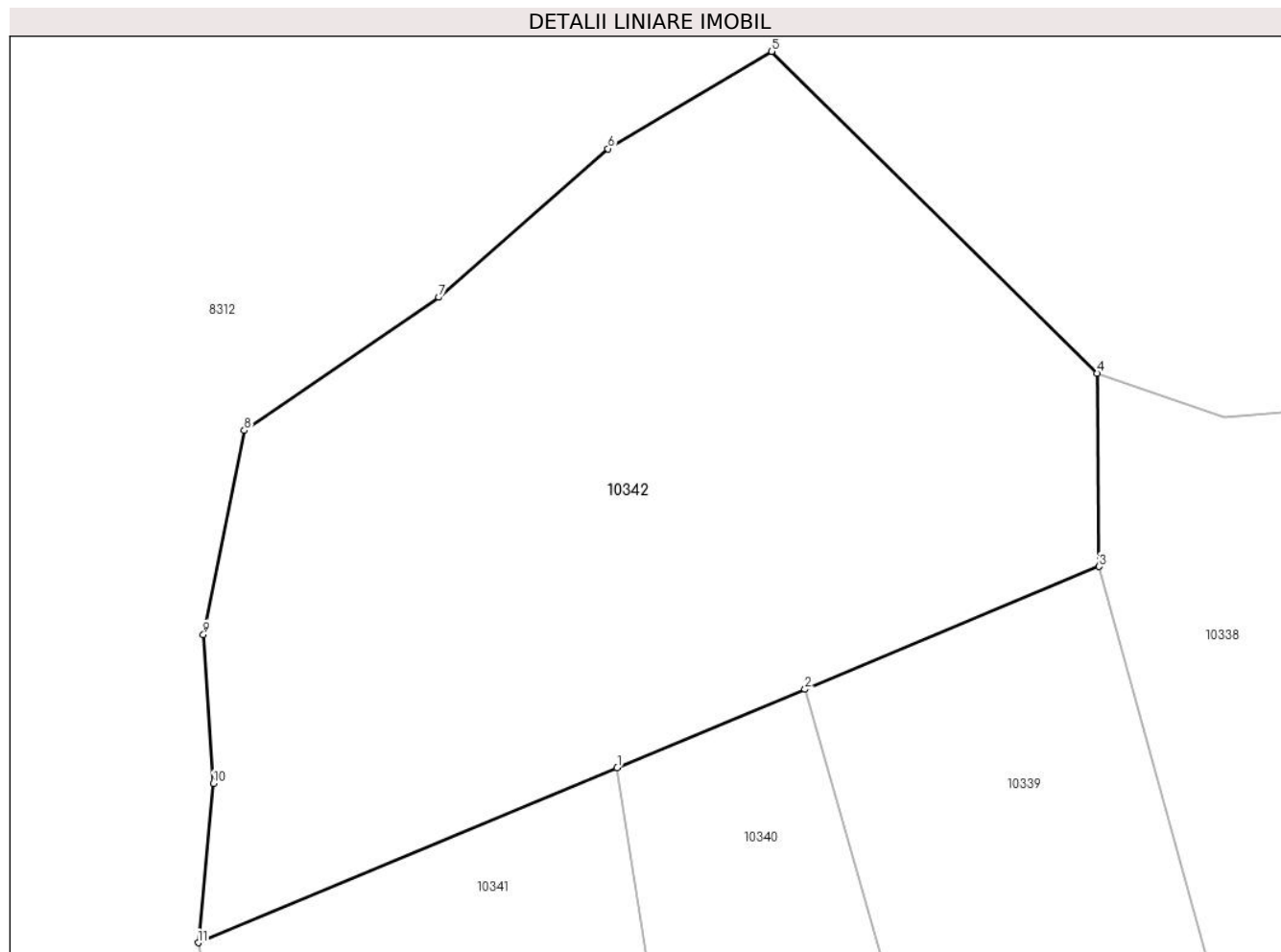
Inscrieri privind dezmembramintele dreptului de proprietate, drepturi reale de garanție și sarcini	Referințe
NU SUNT	

Anexa Nr. 1 La Partea I

Teren

Nr cadastral	Suprafața (mp)*	Observații / Referințe
	5.195	

* Suprafața este determinată în planul de proiecție Stereo 70.



Date referitoare la teren

Crt	Categorie folosință	Intravilan	Suprafața (mp)	Tarla	Parcelă	Nr. topo	Observații / Referințe
1	faneata	NU	5.195	-	-	-	

Lungime Segmente

1) Valorile lungimilor segmentelor sunt obținute din proiecție în plan.

Punct început	X / Y	Punct sfârșit	X / Y	Lungime segment (** (m)
1	577.579,548 642.074,095	2	577.599,582 642.082,453	21.708
2	577.599,582 642.082,453	3	577.630,959 642.095,544	33.998
3	577.630,959 642.095,544	4	577.630,732 642.116,134	20.591
4	577.630,732 642.116,134	5	577.596,038 642.150,421	48.778
5	577.596,038 642.150,421	6	577.578,561 642.140,051	20.322

Punct început	X / Y	Punct sfârşit	X / Y	Lungime segment (** (m)
6	577.578,561 642.140,051	7	577.560,534 642.124,223	23.99
7	577.560,534 642.124,223	8	577.539,778 642.110,032	25.144
8	577.539,778 642.110,032	9	577.535,41 642.088,295	22.172
9	577.535,41 642.088,295	10	577.536,503 642.072,416	15.917
10	577.536,503 642.072,416	11	577.534,863 642.055,451	17.044
11	577.534,863 642.055,451	1	577.579,548 642.074,095	48.418

** Lungimile segmentelor sunt determinate în planul de proiecție Stereo 70 și sunt rotunjite la 1 milimetru.

*** Distanța dintre puncte este formată din segmente cumulate ce sunt mai mici decât valoarea 1 milimetru.

**DATE DESPRE IMOBILUL NR. 10343**

Oficiul de Cadastru și Publicitate Imobiliară NEAMT
 Biroul de Cadastru și Publicitate Imobiliară Targu-Neamt

A. Partea I. Descrierea imobilului

TEREN Extravilan

Adresa: Jud. Neamt

Nr. Crt	Nr cadastral Nr. topografic	Suprafața* (mp)	Observații / Referințe
A1		Din acte: 15.757 Masurata: 14.620	Sector cadastral:8 Teren imprejmuit;

B. Partea II. Proprietari și acte

Inscrieri privitoare la dreptul de proprietate și alte drepturi reale		Referințe
/		
Hotarare Judecatoreasca nr. 732, din 24/03/1999 emis de JUDECATORIA TÂRGU NEAMT;		
B1	Intabulare, drept de PROPRIETATE, dobandit prin Hotarare Judecatoreasca, cota actuala 1/1, cota initiala 1/1 1) SĂCUIU ELENA	A1

C. Partea III. SARCINI .

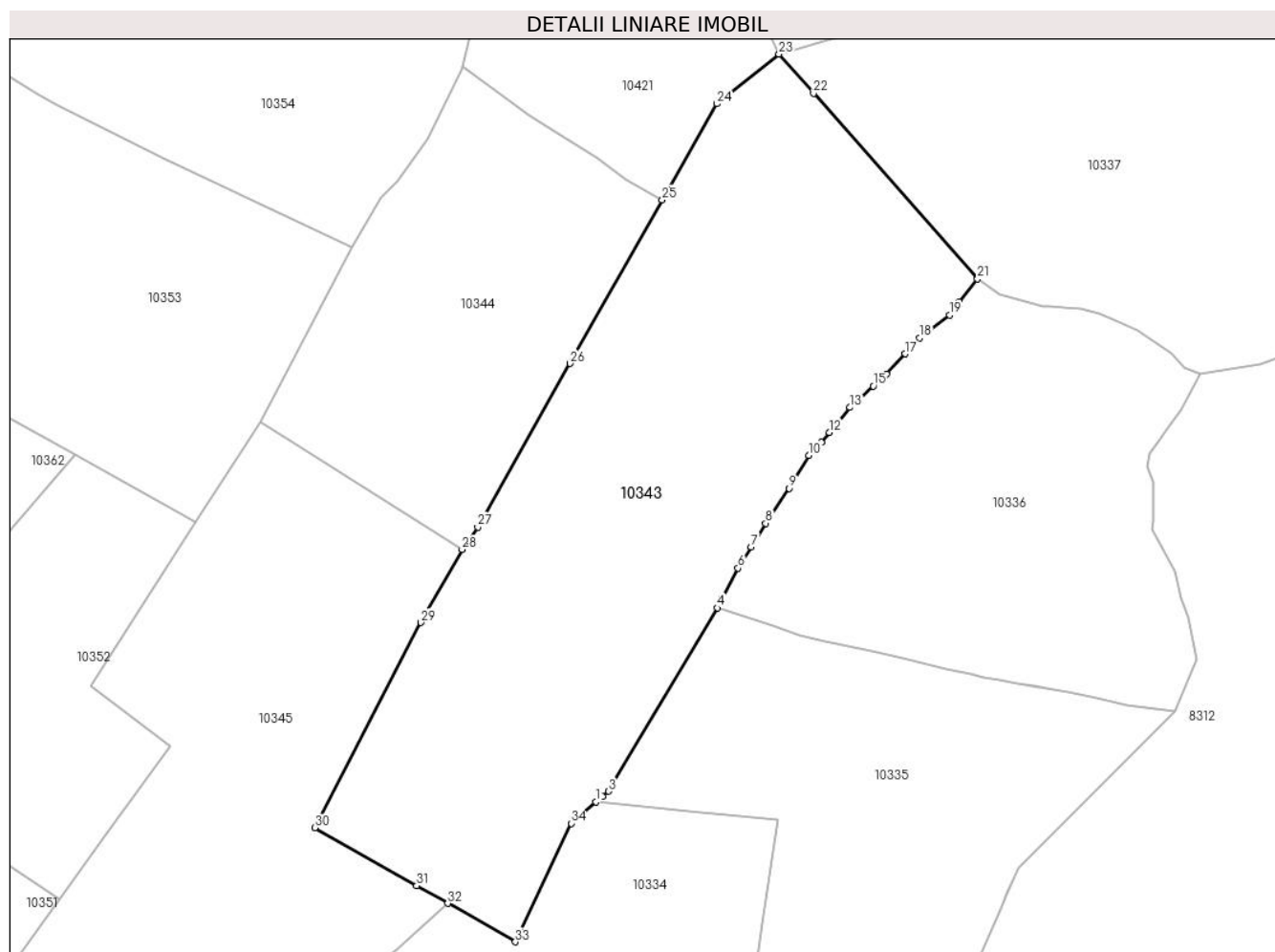
Inscrieri privind dezmembramintele dreptului de proprietate, drepturi reale de garanție și sarcini	Referințe
NU SUNT	

Anexa Nr. 1 La Partea I

Teren

Nr cadastral	Suprafața (mp)*	Observații / Referințe
	Din acte: 15.757 Masurata: 14.620	

* Suprafața este determinată în planul de proiecție Stereo 70.



Date referitoare la teren

Crt	Categorie folosință	Intravilan	Suprafața (mp)	Tarla	Parcelă	Nr. topo	Observații / Referințe
1	faneata	NU	14.620	-	-	-	

Lungime Segmente

1) Valorile lungimilor segmentelor sunt obținute din proiecție în plan.

Punct început	X / Y	Punct sfârșit	X / Y	Lungime segment (** (m)
1	577.519,069 641.793,363	2	577.520,781 641.794,822	2.249
3	577.522,292 641.796,111	4	577.550,38 641.843,283	54.901
5	577.551,503 641.845,843	6	577.555,637 641.853,556	8.751
7	577.559,026 641.859,002	8	577.562,808 641.865,073	7.153

Punct început	X / Y	Punct sfârșit	X / Y	Lungime segment (** (m)
2	577.520,781 641.794,822	3	577.522,292 641.796,111	1.986
4	577.550,38 641.843,283	5	577.551,503 641.845,843	2.795
6	577.555,637 641.853,556	7	577.559,026 641.859,002	6.414
8	577.562,808 641.865,073	9	577.568,818 641.874,078	10.826

Punct început	X / Y	Punct sfârșit	X / Y	Lungime segment (** (m))
9	577.568,818 641.874,078	10	577.573,894 641.882,553	9.879
11	577.577,106 641.885,941	12	577.579,156 641.888,48	3.263
13	577.584,502 641.894,883	14	577.586,363 641.896,536	2.489
15	577.590,453 641.900,438	16	577.593,929 641.903,415	4.577
17	577.598,675 641.908,687	18	577.602,427 641.912,786	5.557
19	577.610,125 641.918,697	20	577.612,651 641.922,041	4.191
21	577.617,33 641.927,973	22	577.575,06 641.975,701	63.755
23	577.566,177 641.985,836	24	577.550,227 641.973,06	20.436
25	577.536,095 641.948,321	26	577.512,356 641.906,202	48.348
27	577.488,572 641.864,108	28	577.484,588 641.858,349	7.003
29	577.473,902 641.839,515	30	577.446,603 641.786,716	59.439
31	577.472,838 641.771,814	32	577.480,856 641.767,26	9.221
33	577.498,278 641.757,363	34	577.512,616 641.787,858	33.698

Punct început	X / Y	Punct sfârșit	X / Y	Lungime segment (** (m))
10	577.573,894 641.882,553	11	577.577,106 641.885,941	4.669
12	577.579,156 641.888,48	13	577.584,502 641.894,883	8.341
14	577.586,363 641.896,536	15	577.590,453 641.900,438	5.653
16	577.593,929 641.903,415	17	577.598,675 641.908,687	7.094
18	577.602,427 641.912,786	19	577.610,125 641.918,697	9.706
20	577.612,651 641.922,041	21	577.617,33 641.927,973	7.555
22	577.575,06 641.975,701	23	577.566,177 641.985,836	13.477
24	577.550,227 641.973,06	25	577.536,095 641.948,321	28.491
26	577.512,356 641.906,202	27	577.488,572 641.864,108	48.349
28	577.484,588 641.858,349	29	577.473,902 641.839,515	21.654
30	577.446,603 641.786,716	31	577.472,838 641.771,814	30.172
32	577.480,856 641.767,26	33	577.498,278 641.757,363	20.037
34	577.512,616 641.787,858	1	577.519,069 641.793,363	8.482

** Lungimile segmentelor sunt determinate în planul de proiecție Stereo 70 și sunt rotunjite la 1 milimetru.

*** Distanța dintre puncte este formată din segmente cumulate ce sunt mai mici decât valoarea 1 milimetru.

**DATE DESPRE IMOBILUL NR. 10344**

Oficiul de Cadastru și Publicitate Imobiliară NEAMT
Biroul de Cadastru și Publicitate Imobiliară Targu-Neamt

A. Partea I. Descrierea imobilului

TEREN Extravilan

Adresa: Jud. Neamt

Nr. Crt	Nr cadastral Nr. topografic	Suprafața* (mp)	Observații / Referințe
A1		6.474	Sector cadastral:8 Teren imprejmuit;

B. Partea II. Proprietari și acte

Inscrieri privitoare la dreptul de proprietate și alte drepturi reale		Referințe
/		
Act Administrativ nr. 14219, din 14/09/2023 emis de PRIMĂRIA COMUNEI PIPIRIG;		
B1	Inscrierea posesiei, drept de PROPRIETATE, dobandit prin Lege, cota actuala 1/1, cota initiala 1/1 1) AGAPIE VASILE 2) AGAPIE CORNELIA, - soti	A1

C. Partea III. SARCINI .

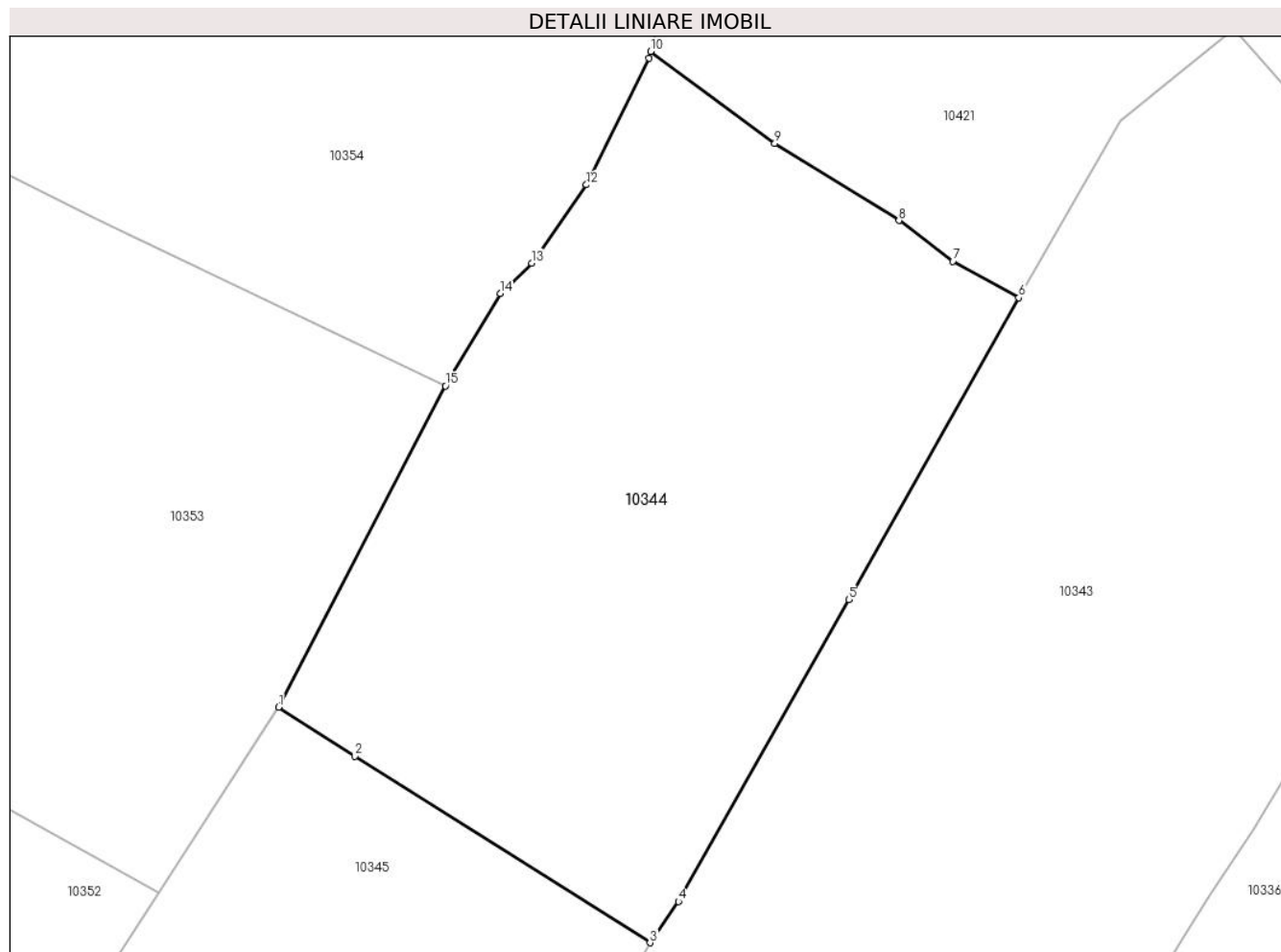
Inscrieri privind dezmembramintele dreptului de proprietate, drepturi reale de garanție și sarcini	Referințe
NU SUNT	

Anexa Nr. 1 La Partea I

Teren

Nr cadastral	Suprafața (mp)*	Observații / Referințe
	6.474	

* Suprafața este determinată în planul de proiecție Stereo 70.



Date referitoare la teren

Crt	Categorie folosință	Intra vilan	Suprafața (mp)	Tarla	Parcelă	Nr. topo	Observații / Referințe
1	faneata	NU	6.474	-	-	-	

Lungime Segmente

1) Valorile lungimilor segmentelor sunt obținute din proiecție în plan.

Punct început	X / Y	Punct sfârșit	X / Y	Lungime segment (** (m)
1	577.432,72 641.891,224	2	577.443,376 641.884,356	12.678
2	577.443,376 641.884,356	3	577.484,588 641.858,349	48.732
3	577.484,588 641.858,349	4	577.488,572 641.864,108	7.003
4	577.488,572 641.864,108	5	577.512,356 641.906,202	48.349
5	577.512,356 641.906,202	6	577.536,095 641.948,321	48.348

Punct început	X / Y	Punct sfârşit	X / Y	Lungime segment (** (m)
6	577.536,095 641.948,321	7	577.526,882 641.953,422	10.531
7	577.526,882 641.953,422	8	577.519,355 641.959,092	9.424
8	577.519,355 641.959,092	9	577.502,013 641.969,833	20.399
9	577.502,013 641.969,833	10	577.484,691 641.982,692	21.573
10	577.484,691 641.982,692	11	577.484,476 641.981,776	0.941
11	577.484,476 641.981,776	12	577.475,69 641.964,081	19.756
12	577.475,69 641.964,081	13	577.468,045 641.953,161	13.33
13	577.468,045 641.953,161	14	577.463,66 641.948,908	6.109
14	577.463,66 641.948,908	15	577.456,032 641.936,016	14.98
15	577.456,032 641.936,016	1	577.432,72 641.891,224	50.495

** Lungimile segmentelor sunt determinate în planul de proiecție Stereo 70 și sunt rotunjite la 1 milimetru.

*** Distanța dintre puncte este formată din segmente cumulate ce sunt mai mici decât valoarea 1 milimetru.

**DATE DESPRE IMOBILUL NR. 10345**

Oficiul de Cadastru și Publicitate Imobiliară NEAMT
Biroul de Cadastru și Publicitate Imobiliară Targu-Neamt

A. Partea I. Descrierea imobilului

TEREN Extravilan

Adresa: Jud. Neamt

Nr. Crt	Nr cadastral Nr. topografic	Suprafața* (mp)	Observații / Referințe
A1		11.059	Sector cadastral:8 Teren imprejmuit;

B. Partea II. Proprietari și acte

Inscrieri privitoare la dreptul de proprietate și alte drepturi reale	Referințe
/	
Act Administrativ nr. 14219, din 14/09/2023 emis de PRIMARIA COMUNEI PIPIRIG;	
B1	A1
Inscrierea posesiei, drept de PROPRIETATE, dobandit prin Lege, cota actuala 1/1, cota initiala 1/1 1) DAVID VIOREL	

C. Partea III. SARCINI .

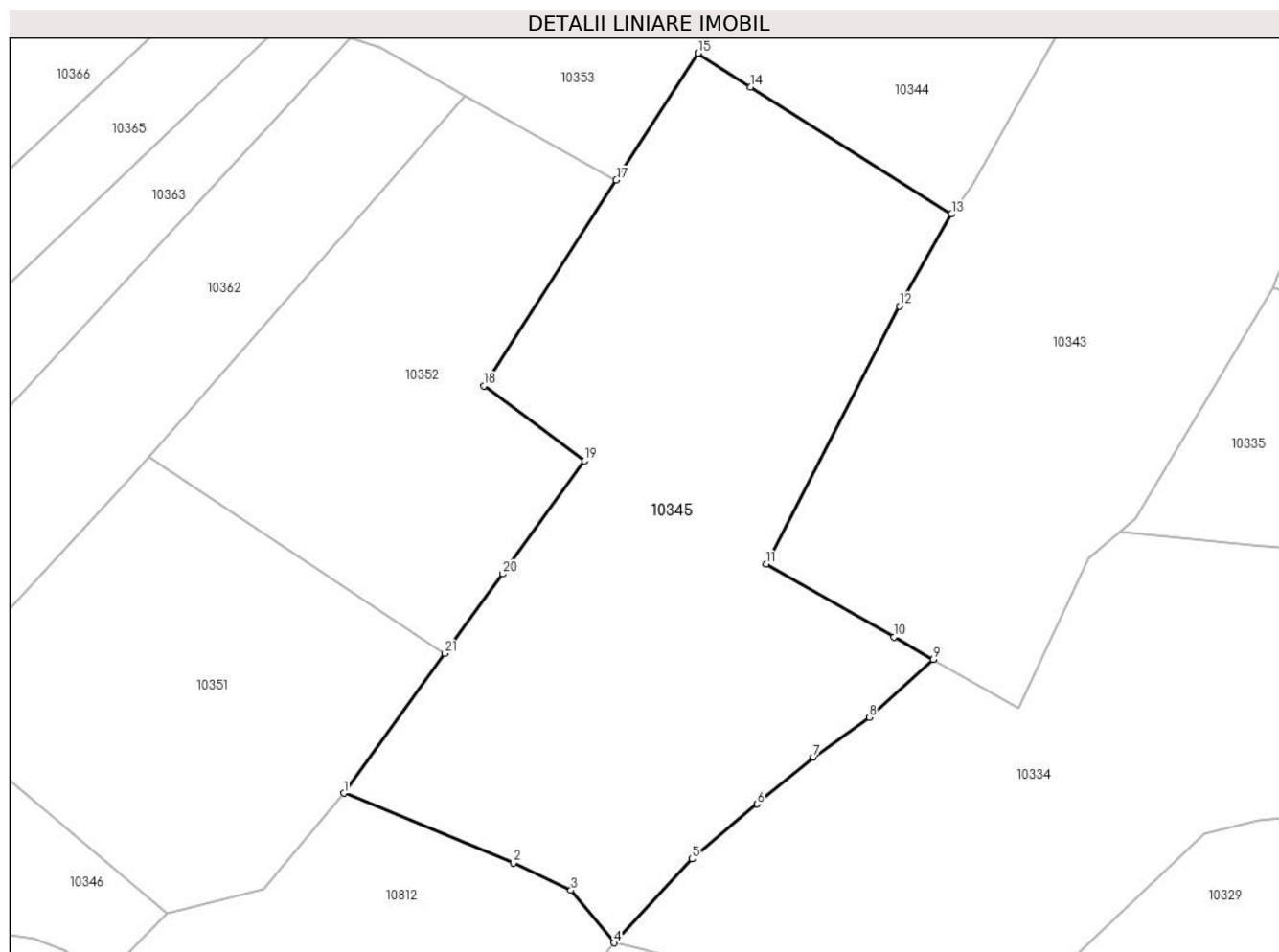
Inscrieri privind dezmembramintele dreptului de proprietate, drepturi reale de garanție și sarcini	Referințe
NU SUNT	

Anexa Nr. 1 La Partea I

Teren

Nr cadastral	Suprafața (mp)*	Observații / Referințe
	11.059	

* Suprafața este determinată în planul de proiecție Stereo 70.



Date referitoare la teren

Crt	Categorie folosință	Intravilan	Suprafața (mp)	Tarla	Parcelă	Nr. topo	Observații / Referințe
1	faneata	NU	11.059	-	-	-	

Lungime Segmente

1) Valorile lungimilor segmentelor sunt obținute din proiecție în plan.

Punct început	X / Y	Punct sfârșit	X / Y	Lungime segment (** (m)
1	577.360,142 641.739,859	2	577.394,845 641.725,568	37.53
3	577.406,648 641.720,019	4	577.415,466 641.709,26	13.911
5	577.431,422 641.726,425	6	577.444,74 641.737,633	17.407
7	577.456,294 641.747,234	8	577.467,694 641.755,393	14.019
9	577.480,856 641.767,26	10	577.472,838 641.771,814	9.221

Punct început	X / Y	Punct sfârșit	X / Y	Lungime segment (** (m)
2	577.394,845 641.725,568	3	577.406,648 641.720,019	13.042
4	577.415,466 641.709,26	5	577.431,422 641.726,425	23.436
6	577.444,74 641.737,633	7	577.456,294 641.747,234	15.022
8	577.467,694 641.755,393	9	577.480,856 641.767,26	17.722
10	577.472,838 641.771,814	11	577.446,603 641.786,716	30.172

Punct început	X / Y	Punct sfârșit	X / Y	Lungime segment (** (m)
11	577.446,603 641.786,716	12	577.473,902 641.839,515	59.439
13	577.484,588 641.858,349	14	577.443,376 641.884,356	48.732
15	577.432,72 641.891,224	16	577.432,667 641.891,258	0.063
17	577.415,929 641.865,287	18	577.388,794 641.823,185	50.089
19	577.409,402 641.807,847	20	577.392,645 641.784,719	28.56
21	577.380,854 641.768,445	1	577.360,142 641.739,859	35.301

Punct început	X / Y	Punct sfârșit	X / Y	Lungime segment (** (m)
12	577.473,902 641.839,515	13	577.484,588 641.858,349	21.654
14	577.443,376 641.884,356	15	577.432,72 641.891,224	12.678
16	577.432,667 641.891,258	17	577.415,929 641.865,287	30.897
18	577.388,794 641.823,185	19	577.409,402 641.807,847	25.689
20	577.392,645 641.784,719	21	577.380,854 641.768,445	20.097

** Lungimile segmentelor sunt determinate în planul de proiecție Stereo 70 și sunt rotunjite la 1 milimetru.

*** Distanța dintre puncte este formată din segmente cumulate ce sunt mai mici decât valoarea 1 milimetru.

**DATE DESPRE IMOBILUL NR. 10346**

Oficiul de Cadastru și Publicitate Imobiliară NEAMT
Biroul de Cadastru și Publicitate Imobiliară Targu-Neamt

A. Partea I. Descrierea imobilului

TEREN Extravilan

Adresa: Jud. Neamt

Nr. Crt	Nr cadastral Nr. topografic	Suprafața* (mp)	Observații / Referințe
A1		1.584	Sector cadastral:8 Teren neimprejmuit;

B. Partea II. Proprietari și acte

Inscrieri privitoare la dreptul de proprietate și alte drepturi reale		Referințe
/		
Act Administrativ nr. 14219, din 14/09/2023 emis de Primăria Com. Pipirig;		
B1	Inscrierea posesiei, drept de PROPRIETATE, dobandit prin Lege, cota actuala 1/1, cota initiala 1/1 1) DIACONU MIHAELA	A1

C. Partea III. SARCINI .

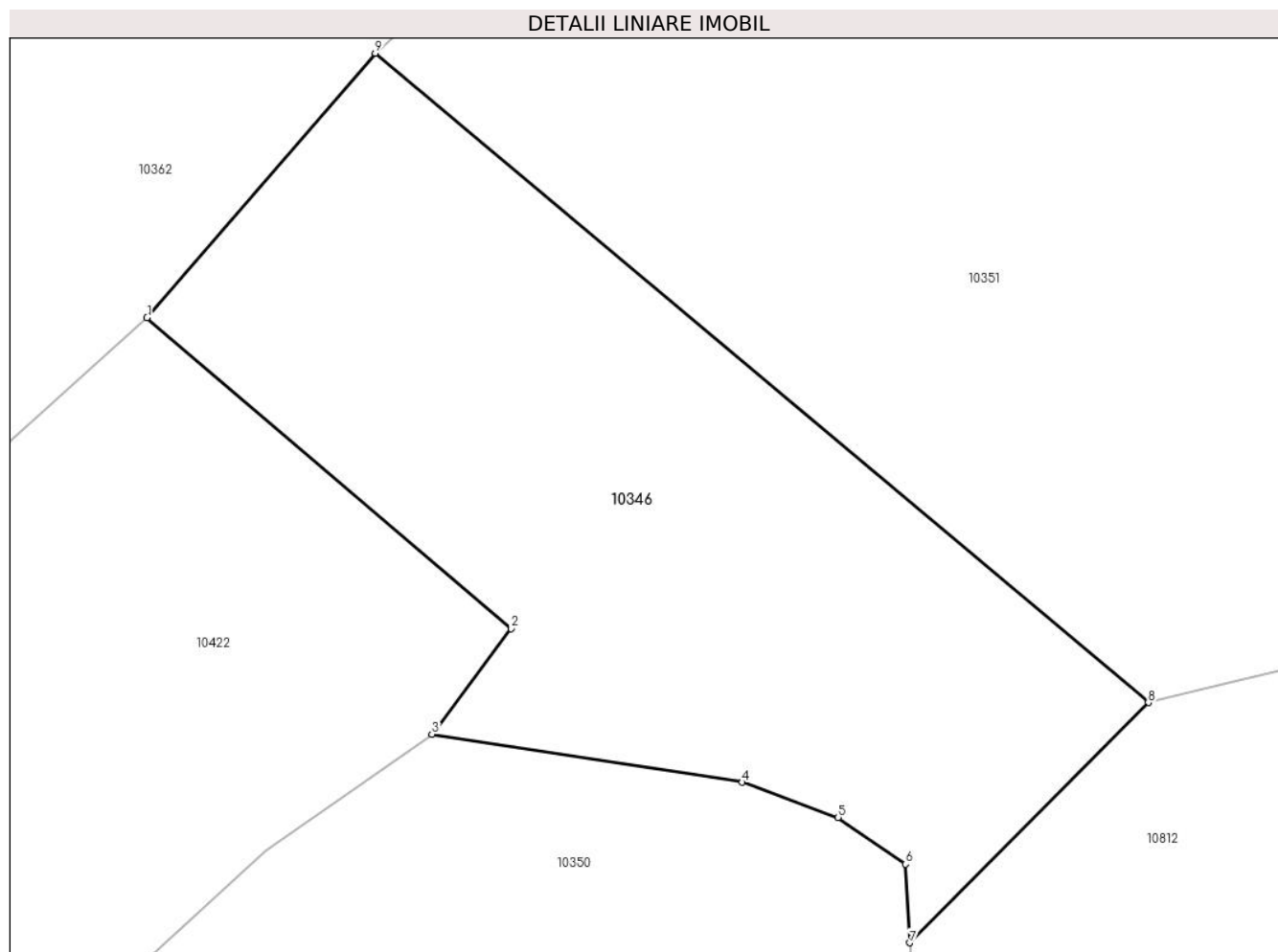
Inscrieri privind dezmembramintele dreptului de proprietate, drepturi reale de garanție și sarcini	Referințe
NU SUNT	

Anexa Nr. 1 La Partea I

Teren

Nr cadastral	Suprafața (mp)*	Observații / Referințe
	1.584	

* Suprafața este determinată în planul de proiecție Stereo 70.



Date referitoare la teren

Crt	Categorie folosință	Intravilan	Suprafața (mp)	Tarla	Parcelă	Nr. topo	Observații / Referințe
1	faneata	NU	1.584	-	-	-	

Lungime Segmente

1) Valorile lungimilor segmentelor sunt obținute din proiecție în plan.

Punct început	X / Y	Punct sfârșit	X / Y	Lungime segment (** (m)
1	577.256,895 641.741,102	2	577.281,312 641.720,266	32.099
2	577.281,312 641.720,266	3	577.275,987 641.713,202	8.846
3	577.275,987 641.713,202	4	577.296,8 641.709,986	21.06
4	577.296,8 641.709,986	5	577.303,224 641.707,628	6.843
5	577.303,224 641.707,628	6	577.307,737 641.704,494	5.494

Punct început	X / Y	Punct sfârșit	X / Y	Lungime segment (** (m)
6	577.307,737 641.704,494	7	577.308,038 641.699,232	5.271
7	577.308,038 641.699,232	8	577.324,016 641.715,331	22.682
8	577.324,016 641.715,331	9	577.272,186 641.758,828	67.663
9	577.272,186 641.758,828	1	577.256,895 641.741,102	23.41

** Lungimile segmentelor sunt determinate în planul de proiecție Stereo 70 și sunt rotunjite la 1 milimetru.

*** Distanța dintre puncte este formată din segmente cumulate ce sunt mai mici decât valoarea 1 milimetru.

**DATE DESPRE IMOBILUL NR. 10347**

Oficiul de Cadastru și Publicitate Imobiliară NEAMT
Biroul de Cadastru și Publicitate Imobiliară Targu-Neamt

A. Partea I. Descrierea imobilului

TEREN Extravilan

Adresa: Jud. Neamt

Nr. Crt	Nr cadastral Nr. topografic	Suprafața* (mp)	Observații / Referințe
A1		14.640	Sector cadastral:8 Teren neimprejmuit;

B. Partea II. Proprietari și acte

Inscrieri privitoare la dreptul de proprietate și alte drepturi reale		Referințe
/		
Act Administrativ nr. 14219, din 14/09/2023 emis de PRIMARIA COMUNEI PIPIRIG;		
B1	Inscrierea posesiei, drept de PROPRIETATE, dobandit prin Lege, cota actuala 1/1, cota initiala 1/1 1) GHEORGHITĂ NATALIA	A1

C. Partea III. SARCINI .

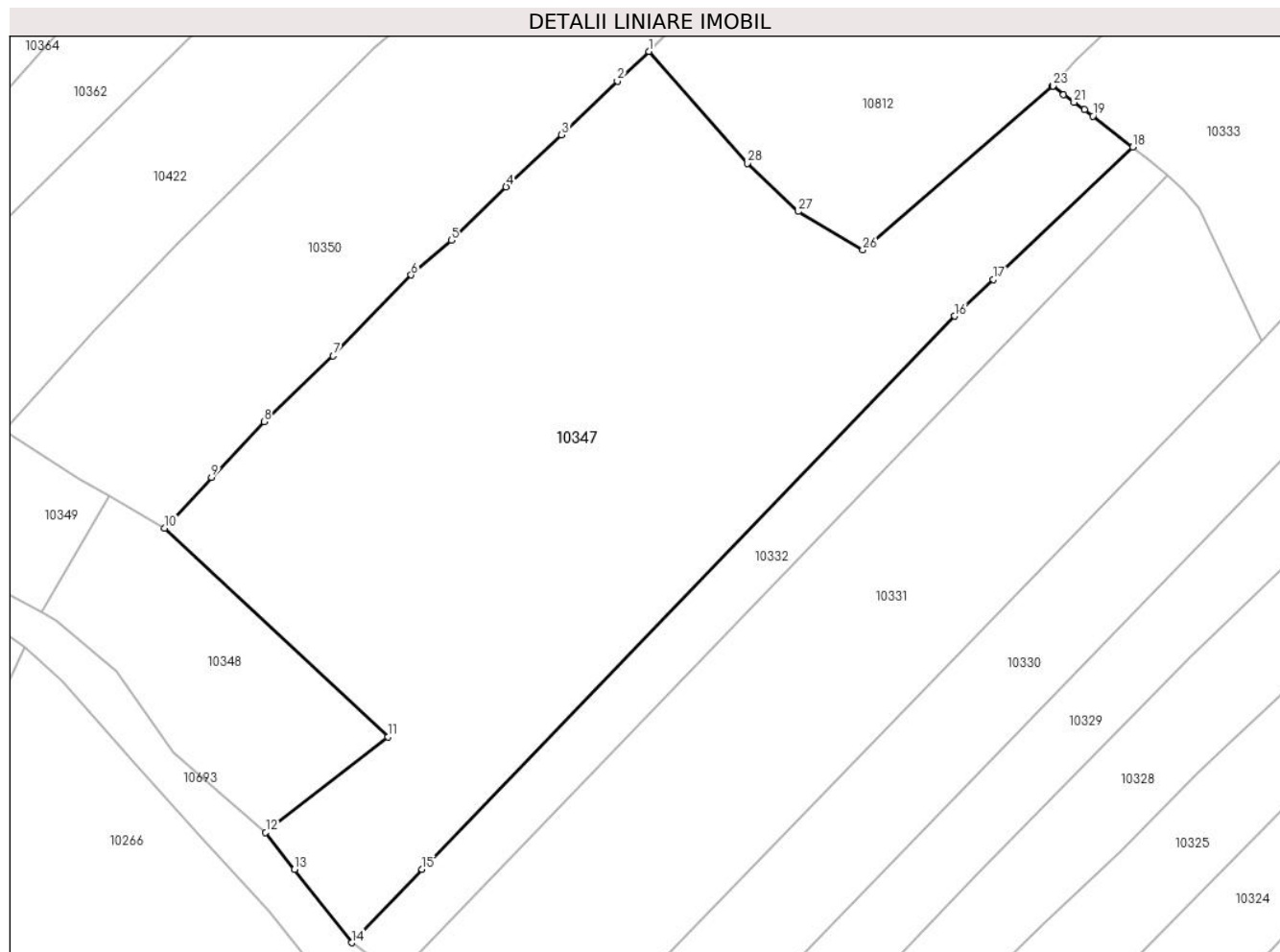
Inscrieri privind dezmembramintele dreptului de proprietate, drepturi reale de garanție și sarcini	Referințe
NU SUNT	

Anexa Nr. 1 La Partea I

Teren

Nr cadastral	Suprafața (mp)*	Observații / Referințe
	14.640	

* Suprafața este determinată în planul de proiecție Stereo 70.



Date referitoare la teren

Crt	Categorie folosință	Intra vilan	Suprafața (mp)	Tarla	Parcelă	Nr. topo	Observații / Referințe
1	faneata	NU	14.640	-	-	-	

Lungime Segmente

1) Valorile lungimilor segmentelor sunt obținute din proiecție în plan.

Punct început	X / Y	Punct sfârșit	X / Y	Lungime segment (** (m)
1	577.285,27 641.671,185	2	577.278,644 641.664,886	9.142
3	577.266,867 641.653,604	4	577.255,138 641.642,633	16.06
5	577.243,563 641.631,348	6	577.235,08 641.624,012	11.215
7	577.218,599 641.606,938	8	577.203,983 641.593,092	20.133
9	577.192,912 641.581,312	10	577.183,0 641.570,57	14.616

Punct început	X / Y	Punct sfârșit	X / Y	Lungime segment (** (m)
2	577.278,644 641.664,886	3	577.266,867 641.653,604	16.309
4	577.255,138 641.642,633	5	577.243,563 641.631,348	16.166
6	577.235,08 641.624,012	7	577.218,599 641.606,938	23.731
8	577.203,983 641.593,092	9	577.192,912 641.581,312	16.166
10	577.183,0 641.570,57	11	577.230,17 641.526,558	64.514

Punct început	X / Y	Punct sfârșit	X / Y	Lungime segment (** (m)
11	577.230,17 641.526,558	12	577.204,334 641.506,42	32.757
13	577.210,426 641.498,604	14	577.222,487 641.483,13	19.619
15	577.237,4 641.498,604	16	577.349,906 641.615,346	162.13
17	577.358,038 641.623,063	18	577.387,511 641.651,031	40.631
19	577.379,062 641.657,541	20	577.377,253 641.658,874	2.247
21	577.375,106 641.660,455	22	577.372,875 641.662,047	2.741
23	577.370,65 641.663,923	24	577.370,625 641.663,943	0.032
25	577.370,459 641.663,758	26	577.330,473 641.629,301	52.784
27	577.316,787 641.637,409	28	577.306,125 641.647,6	14.749

Punct început	X / Y	Punct sfârșit	X / Y	Lungime segment (** (m)
12	577.204,334 641.506,42	13	577.210,426 641.498,604	9.91
14	577.222,487 641.483,13	15	577.237,4 641.498,604	21.491
16	577.349,906 641.615,346	17	577.358,038 641.623,063	11.211
18	577.387,511 641.651,031	19	577.379,062 641.657,541	10.666
20	577.377,253 641.658,874	21	577.375,106 641.660,455	2.666
22	577.372,875 641.662,047	23	577.370,65 641.663,923	2.91
24	577.370,625 641.663,943	25	577.370,459 641.663,758	0.249
26	577.330,473 641.629,301	27	577.316,787 641.637,409	15.907
28	577.306,125 641.647,6	1	577.285,27 641.671,185	31.483

** Lungimile segmentelor sunt determinate în planul de proiecție Stereo 70 și sunt rotunjite la 1 milimetru.

*** Distanța dintre puncte este formată din segmente cumulate ce sunt mai mici decât valoarea 1 milimetru.

**DATE DESPRE IMOBILUL NR. 10348**

Oficiul de Cadastru și Publicitate Imobiliară NEAMT
Biroul de Cadastru și Publicitate Imobiliară Targu-Neamt

A. Partea I. Descrierea imobilului

TEREN Extravilan

Adresa: Jud. Neamt

Nr. Crt	Nr cadastral Nr. topografic	Suprafața* (mp)	Observații / Referințe
A1		2.243	Sector cadastral:8 Teren neimprejmuit;

B. Partea II. Proprietari și acte

Inscrieri privitoare la dreptul de proprietate și alte drepturi reale		Referințe
/		
Act Normativ nr. 7, din 13/03/1996 emis de GUVERNUL ROMÂNIEI;		
B1	Inscrierea provizorie, drept de PROPRIETATE, dobandit prin Lege, cota actuala 1/1, cota initiala 1/1 1) COMUNA PIPIRIG, CIF:99999999999999, Proprietar neidentificat	A1

C. Partea III. SARCINI .

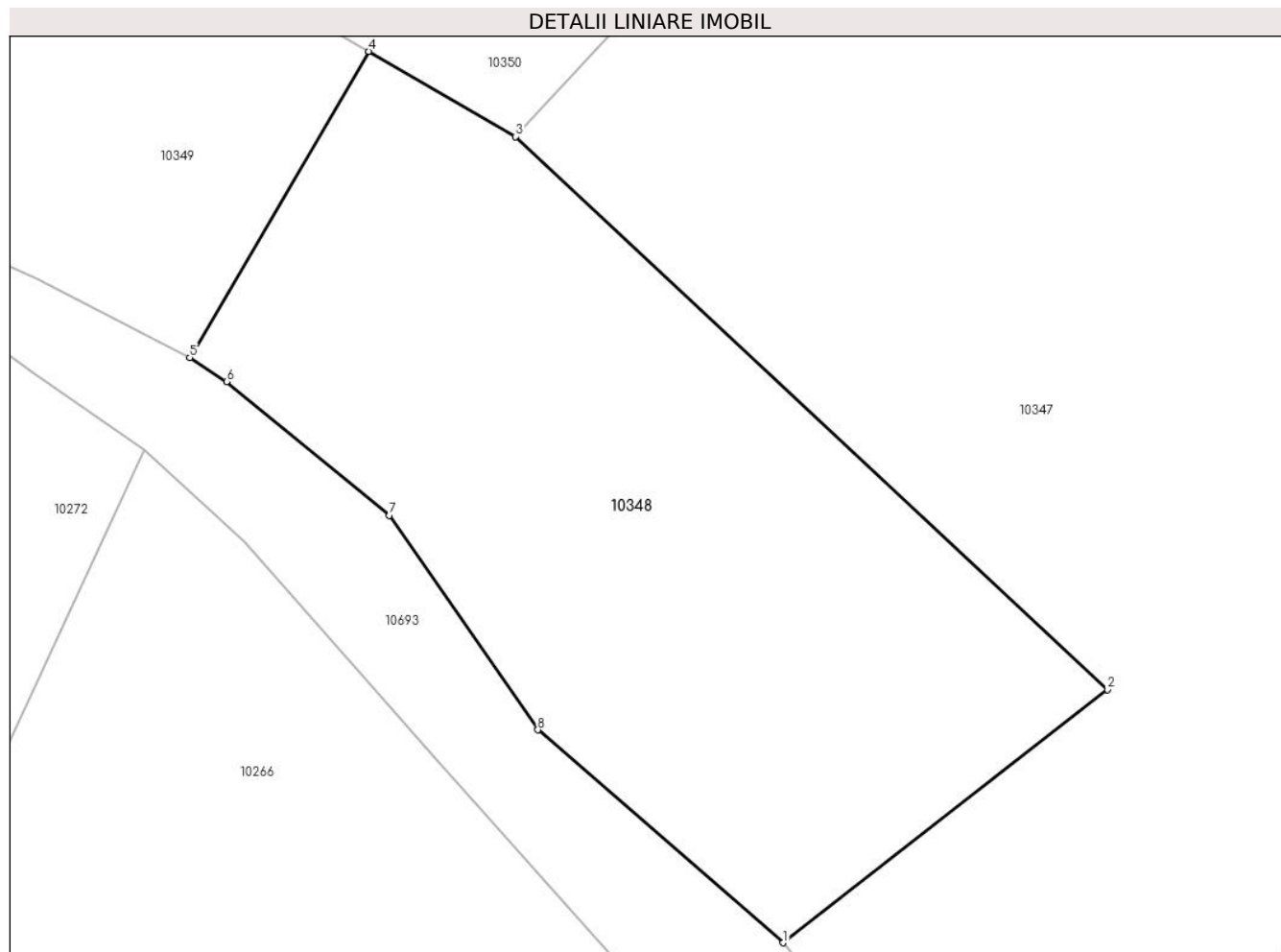
Inscrieri privind dezmembramintele dreptului de proprietate, drepturi reale de garanție și sarcini	Referințe
NU SUNT	

Anexa Nr. 1 La Partea I

Teren

Nr cadastral	Suprafața (mp)*	Observații / Referințe
	2.243	

* Suprafața este determinată în planul de proiecție Stereo 70.



Date referitoare la teren

Crt	Categorie folosință	Intravilan	Suprafața (mp)	Tarla	Parcelă	Nr. topo	Observații / Referințe
1	faneata	NU	2.243	-	-	-	

Lungime Segmente

1) Valorile lungimilor segmentelor sunt obținute din proiecție în plan.

Punct început	X / Y	Punct sfârșit	X / Y	Lungime segment (** (m)
1	577.204,334 641.506,42	2	577.230,17 641.526,558	32.757
2	577.230,17 641.526,558	3	577.183,0 641.570,57	64.514
3	577.183,0 641.570,57	4	577.171,336 641.577,344	13.488
4	577.171,336 641.577,344	5	577.157,062 641.552,97	28.246
5	577.157,062 641.552,97	6	577.159,987 641.551,072	3.487

Punct început	X / Y	Punct sfârșit	X / Y	Lungime segment (** (m)
6	577.159,987 641.551,072	7	577.172,972 641.540,432	16.787
7	577.172,972 641.540,432	8	577.184,788 641.523,362	20.761
8	577.184,788 641.523,362	1	577.204,334 641.506,42	25.867

** Lungimile segmentelor sunt determinate în planul de proiecție Stereo 70 și sunt rotunjite la 1 milimetru.

*** Distanța dintre puncte este formată din segmente cumulate ce sunt mai mici decât valoarea 1 milimetru.

**DATE DESPRE IMOBILUL NR. 10349**

Oficiul de Cadastru și Publicitate Imobiliară NEAMT
Biroul de Cadastru și Publicitate Imobiliară Targu-Neamt

A. Partea I. Descrierea imobilului

TEREN Extravilan

Adresa: Jud. Neamt

Nr. Crt	Nr cadastral Nr. topografic	Suprafața* (mp)	Observații / Referințe
A1		818	Sector cadastral:8 Teren neimprejmuit;

B. Partea II. Proprietari și acte

Inscrieri privitoare la dreptul de proprietate și alte drepturi reale		Referințe
/		
Act Administrativ nr. 14219, din 14/09/2023 emis de PRIMARIA COMUNEI PIPIRIG;		
B1	Inscrierea posesiei, drept de PROPRIETATE, dobandit prin Lege, cota actuala 1/1, cota initiala 1/1 1) BABOI NECULAI 2) BABOI ZENOVIA	A1

C. Partea III. SARCINI .

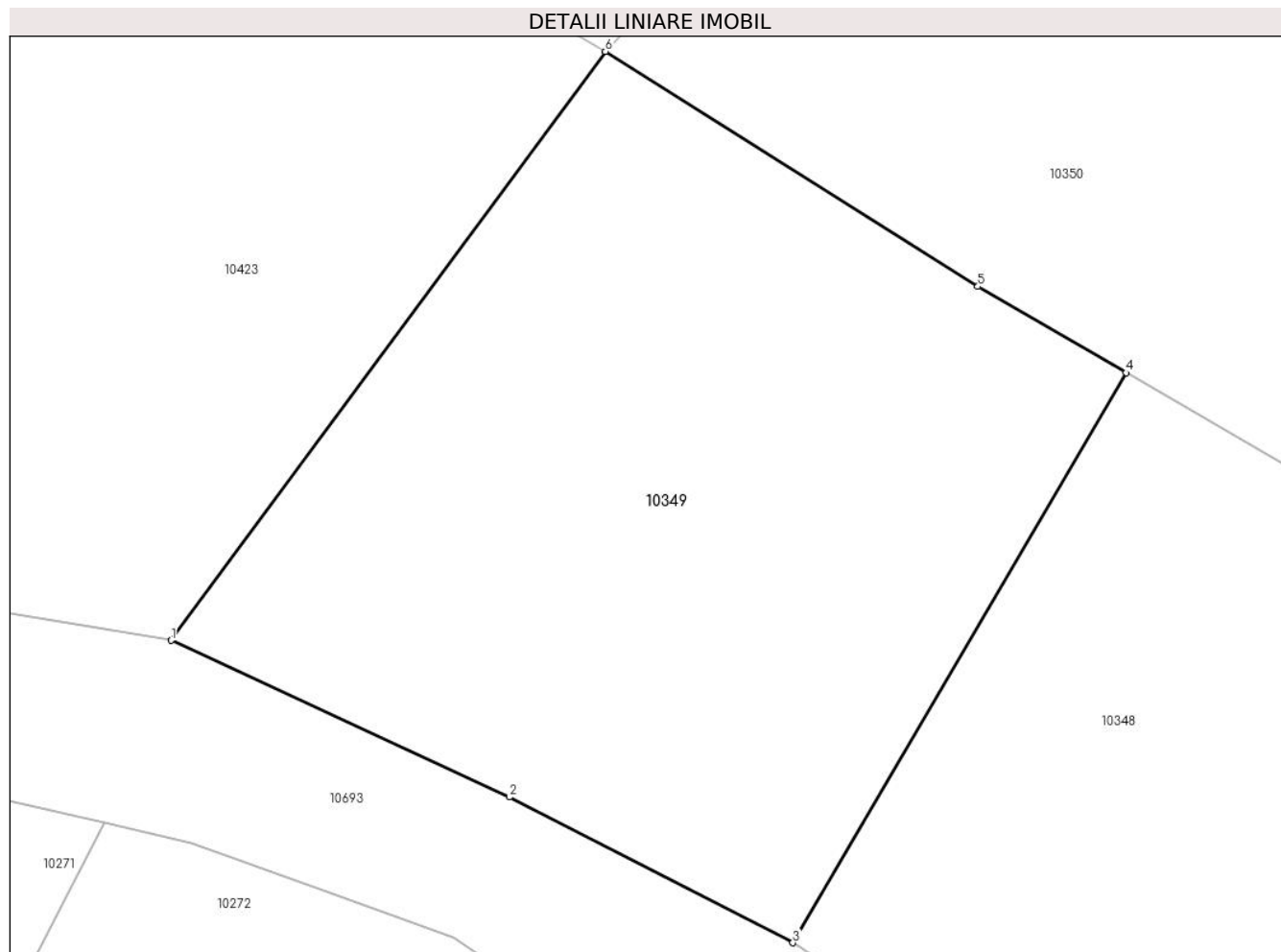
Inscrieri privind dezmembramintele dreptului de proprietate, drepturi reale de garanție și sarcini	Referințe
NU SUNT	

Anexa Nr. 1 La Partea I

Teren

Nr cadastral	Suprafața (mp)*	Observații / Referințe
	818	

* Suprafața este determinată în planul de proiecție Stereo 70.



Date referitoare la teren

Crt	Categorie folosință	Intravilan	Suprafața (mp)	Tarla	Parcelă	Nr. topo	Observații / Referințe
1	faneata	NU	818	-	-	-	

Lungime Segmente

1) Valorile lungimilor segmentelor sunt obținute din proiecție în plan.

Punct început	X / Y	Punct sfârșit	X / Y	Lungime segment (** (m)
1	577.130,446 641.565,904	2	577.144,937 641.559,201	15.966
2	577.144,937 641.559,201	3	577.157,062 641.552,97	13.632
3	577.157,062 641.552,97	4	577.171,336 641.577,344	28.246
4	577.171,336 641.577,344	5	577.164,985 641.581,033	7.345
5	577.164,985 641.581,033	6	577.149,032 641.591,089	18.858

Punct început	X / Y	Punct sfârșit	X / Y	Lungime segment (** (m)
6	577.149,032 641.591,089	1	577.130,446 641.565,904	31.301

** Lungimile segmentelor sunt determinate în planul de proiecție Stereo 70 și sunt rotunjite la 1 milimetru.

*** Distanța dintre puncte este formată din segmente cumulate ce sunt mai mici decât valoarea 1 milimetru.

**DATE DESPRE IMOBILUL NR. 10350**

Oficiul de Cadastru și Publicitate Imobiliară NEAMT
Biroul de Cadastru și Publicitate Imobiliară Targu-Neamt

A. Partea I. Descrierea imobilului

TEREN Extravilan

Adresa: Jud. Neamt, punct 'Licior'

Nr. Crt	Nr cadastral Nr. topografic	Suprafața* (mp)	Observații / Referințe
A1	53899	7.141	Sector cadastral:8 Teren imprejmuit;

B. Partea II. Proprietari și acte

Inscrieri privitoare la dreptul de proprietate și alte drepturi reale	Referințe
14904 / 02/07/2021	
Act Notarial nr. CERTIFICAT DE MOȘTENITOR nr. 116, din 29/05/2019 emis de NP DAVID DANIELA (act administrativ nr CERTIFICAT FISCAL nr. 8212 din 14.06.2021, emis de PRIMĂRIA COMUNEI PIPIRIG; act administrativ nr ADEVERINȚA nr. 8257 din 15.06.2021, emis de PRIMĂRIA COMUNEI PIPIRIG);	
B1	A1
Intabulare, drept de PROPRIETATE- cu titlu de drept de MOȘTENIRE după defunctul MIHĂILEANU CONSTANTIN, dobandit prin Succesiune, cota actuala 1/1, cota initiala 1/1 1) BLAGA ANDREEA	

C. Partea III. SARCINI .

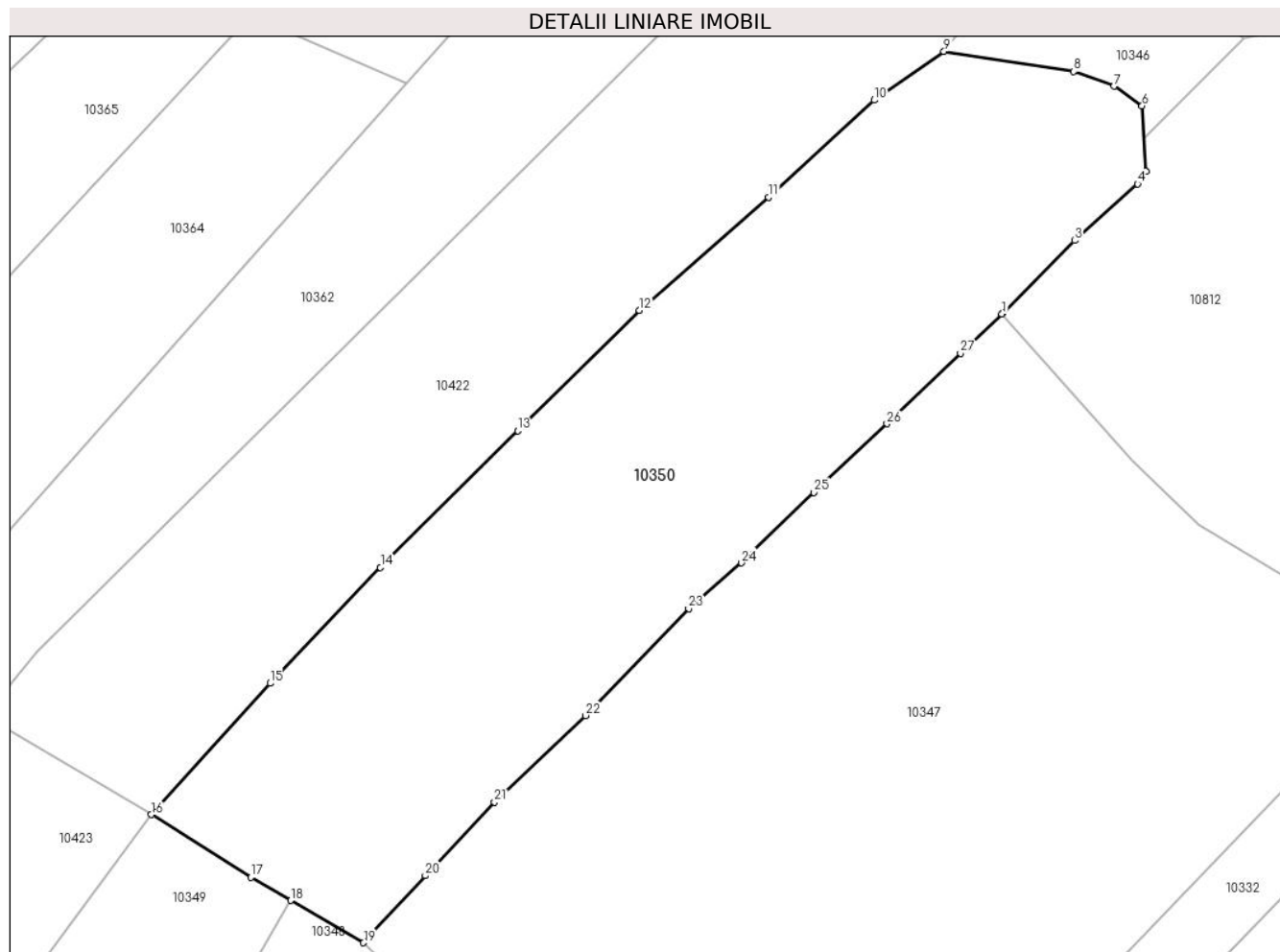
Inscrieri privind dezmembramintele dreptului de proprietate, drepturi reale de garanție și sarcini	Referințe
NU SUNT	

Anexa Nr. 1 La Partea I

Teren

Nr cadastral	Suprafața (mp)*	Observații / Referințe
53899	7.141	

* Suprafața este determinată în planul de proiecție Stereo 70.



Date referitoare la teren

Crt	Categorie folosință	Intra vilan	Suprafața (mp)	Tarla	Parcelă	Nr. topo	Observații / Referințe
1	faneata	NU	7.141	-	-	-	

Lungime Segmente

1) Valorile lungimilor segmentelor sunt obținute din proiecție în plan.

Punct început	X / Y	Punct sfârșit	X / Y	Lungime segment (** (m)
1	577.285,27 641.671,185	2	577.285,477 641.671,394	0.294
3	577.296,912 641.682,932	4	577.307,043 641.691,977	13.581
5	577.308,34 641.693,97	6	577.307,737 641.704,494	10.541
7	577.303,224 641.707,628	8	577.296,8 641.709,986	6.843
9	577.275,987 641.713,202	10	577.264,843 641.705,419	13.593

Punct început	X / Y	Punct sfârșit	X / Y	Lungime segment (** (m)
2	577.285,477 641.671,394	3	577.296,912 641.682,932	16.245
4	577.307,043 641.691,977	5	577.308,34 641.693,97	2.378
6	577.307,737 641.704,494	7	577.303,224 641.707,628	5.494
8	577.296,8 641.709,986	9	577.275,987 641.713,202	21.06
10	577.264,843 641.705,419	11	577.247,892 641.689,858	23.01

Punct început	X / Y	Punct sfârșit	X / Y	Lungime segment (** (m)
11	577.247,892 641.689,858	12	577.227,229 641.671,75	27.475
13	577.207,688 641.652,528	14	577.185,714 641.630,618	31.031
15	577.168,075 641.612,096	16	577.149,032 641.591,089	28.354
17	577.164,985 641.581,033	18	577.171,336 641.577,344	7.345
19	577.183,0 641.570,57	20	577.192,912 641.581,312	14.616
21	577.203,983 641.593,092	22	577.218,599 641.606,938	20.133
23	577.235,08 641.624,012	24	577.243,563 641.631,348	11.215
25	577.255,138 641.642,633	26	577.266,867 641.653,604	16.06
27	577.278,644 641.664,886	1	577.285,27 641.671,185	9.142

Punct început	X / Y	Punct sfârșit	X / Y	Lungime segment (** (m)
12	577.227,229 641.671,75	13	577.207,688 641.652,528	27.411
14	577.185,714 641.630,618	15	577.168,075 641.612,096	25.577
16	577.149,032 641.591,089	17	577.164,985 641.581,033	18.858
18	577.171,336 641.577,344	19	577.183,0 641.570,57	13.488
20	577.192,912 641.581,312	21	577.203,983 641.593,092	16.166
22	577.218,599 641.606,938	23	577.235,08 641.624,012	23.731
24	577.243,563 641.631,348	25	577.255,138 641.642,633	16.166
26	577.266,867 641.653,604	27	577.278,644 641.664,886	16.309

** Lungimile segmentelor sunt determinate în planul de proiecție Stereo 70 și sunt rotunjite la 1 milimetru.

*** Distanța dintre puncte este formată din segmente cumulate ce sunt mai mici decât valoarea 1 milimetru.

**DATE DESPRE IMOBILUL NR. 10351**

Oficiul de Cadastru și Publicitate Imobiliară NEAMT
Biroul de Cadastru și Publicitate Imobiliară Targu-Neamt

A. Partea I. Descrierea imobilului

TEREN Extravilan

Adresa: Jud. Neamt

Nr. Crt	Nr cadastral Nr. topografic	Suprafața* (mp)	Observații / Referințe
A1		5.459	Sector cadastral:8 Teren imprejmuit;

B. Partea II. Proprietari și acte

Inscrieri privitoare la dreptul de proprietate și alte drepturi reale		Referințe
/		
Act Administrativ nr. 14219, din 14/09/2023 emis de PRIMARIA COMUNEI PIPIRIG;		
B1	Inscrierea posesiei, drept de PROPRIETATE, dobandit prin Lege, cota actuala 1/1, cota initiala 1/1 1) MARIAN NICOLAE 2) MARIAN ION	A1

C. Partea III. SARCINI .

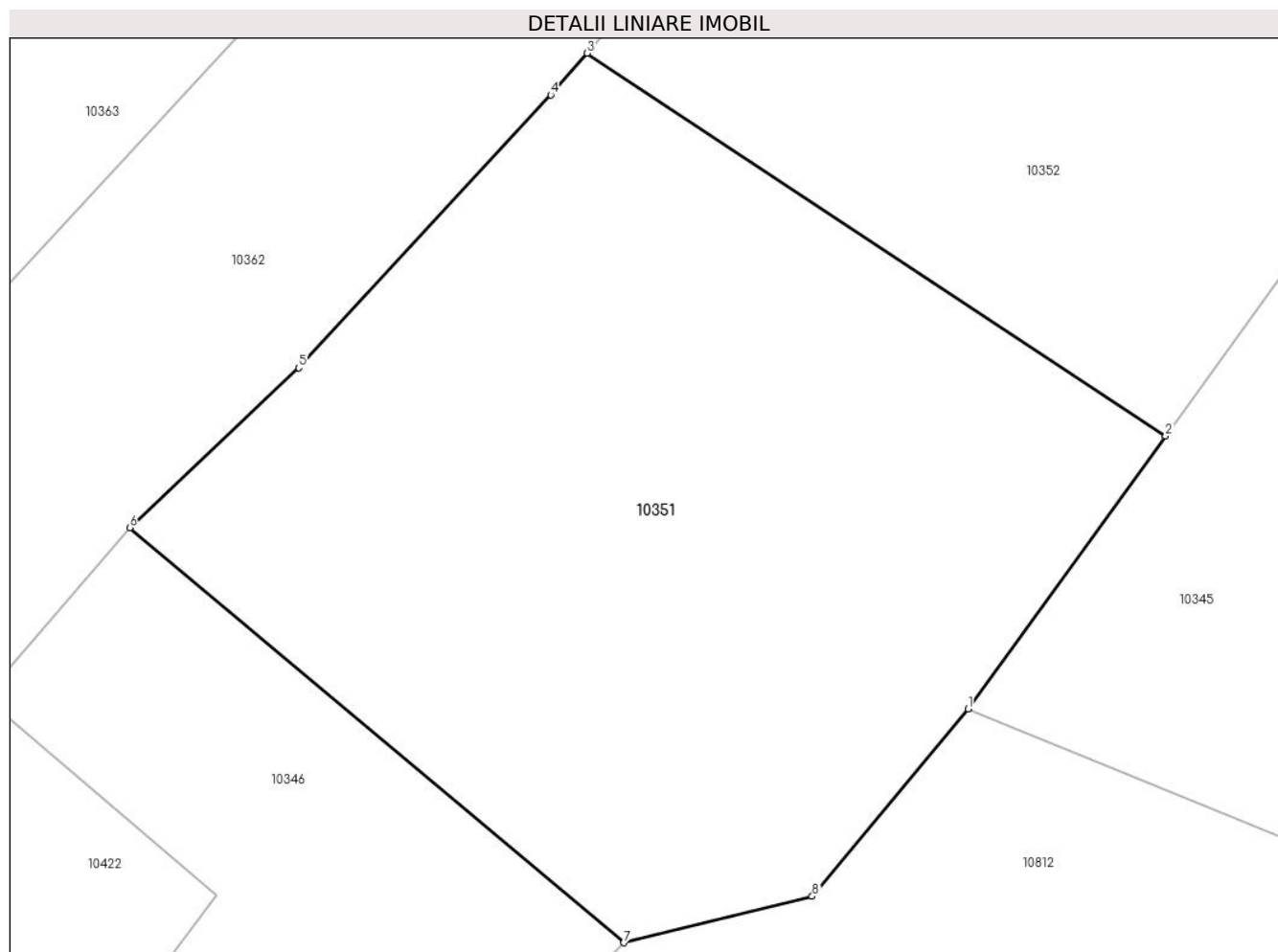
Inscrieri privind dezmembramintele dreptului de proprietate, drepturi reale de garanție și sarcini	Referințe
NU SUNT	

Anexa Nr. 1 La Partea I

Teren

Nr cadastral	Suprafața (mp)*	Observații / Referințe
	5.459	

* Suprafața este determinată în planul de proiecție Stereo 70.



Date referitoare la teren

Crt	Categorie folosință	Intra vilan	Suprafața (mp)	Tarla	Parcelă	Nr. topo	Observații / Referințe
1	faneata	NU	5.459	-	-	-	

Lungime Segmente

1) Valorile lungimilor segmentelor sunt obținute din proiecție în plan.

Punct început	X / Y	Punct sfârșit	X / Y	Lungime segment (** (m)
1	577.360,142 641.739,859	2	577.380,854 641.768,445	35.301
2	577.380,854 641.768,445	3	577.320,172 641.808,561	72.743
3	577.320,172 641.808,561	4	577.316,352 641.804,193	5.803
4	577.316,352 641.804,193	5	577.289,926 641.775,581	38.948
5	577.289,926 641.775,581	6	577.272,186 641.758,828	24.4

Punct început	X / Y	Punct sfârșit	X / Y	Lungime segment (** (m)
6	577.272,186 641.758,828	7	577.324,016 641.715,331	67.663
7	577.324,016 641.715,331	8	577.343,779 641.720,187	20.351
8	577.343,779 641.720,187	1	577.360,142 641.739,859	25.588

** Lungimile segmentelor sunt determinate în planul de proiecție Stereo 70 și sunt rotunjite la 1 milimetru.

*** Distanța dintre puncte este formată din segmente cumulate ce sunt mai mici decât valoarea 1 milimetru.

**DATE DESPRE IMOBILUL NR. 10352**

Oficiul de Cadastru și Publicitate Imobiliară NEAMT
Biroul de Cadastru și Publicitate Imobiliară Targu-Neamt

A. Partea I. Descrierea imobilului

TEREN Extravilan

Adresa: Jud. Neamt

Nr. Crt	Nr cadastral Nr. topografic	Suprafața* (mp)	Observații / Referințe
A1		5.401	Sector cadastral:8 Teren neimprejmuit;

B. Partea II. Proprietari și acte

Inscrieri privitoare la dreptul de proprietate și alte drepturi reale	Referințe
/	
Act Administrativ nr. 14219, din 14/09/2023 emis de PRIMARIA COMUNEI PIPIRIG;	
B1	A1
Inscrierea posesiei, drept de PROPRIETATE, dobandit prin Lege, cota actuala 1/1, cota initiala 1/1	
1) DIACONU MIHAELA	

C. Partea III. SARCINI .

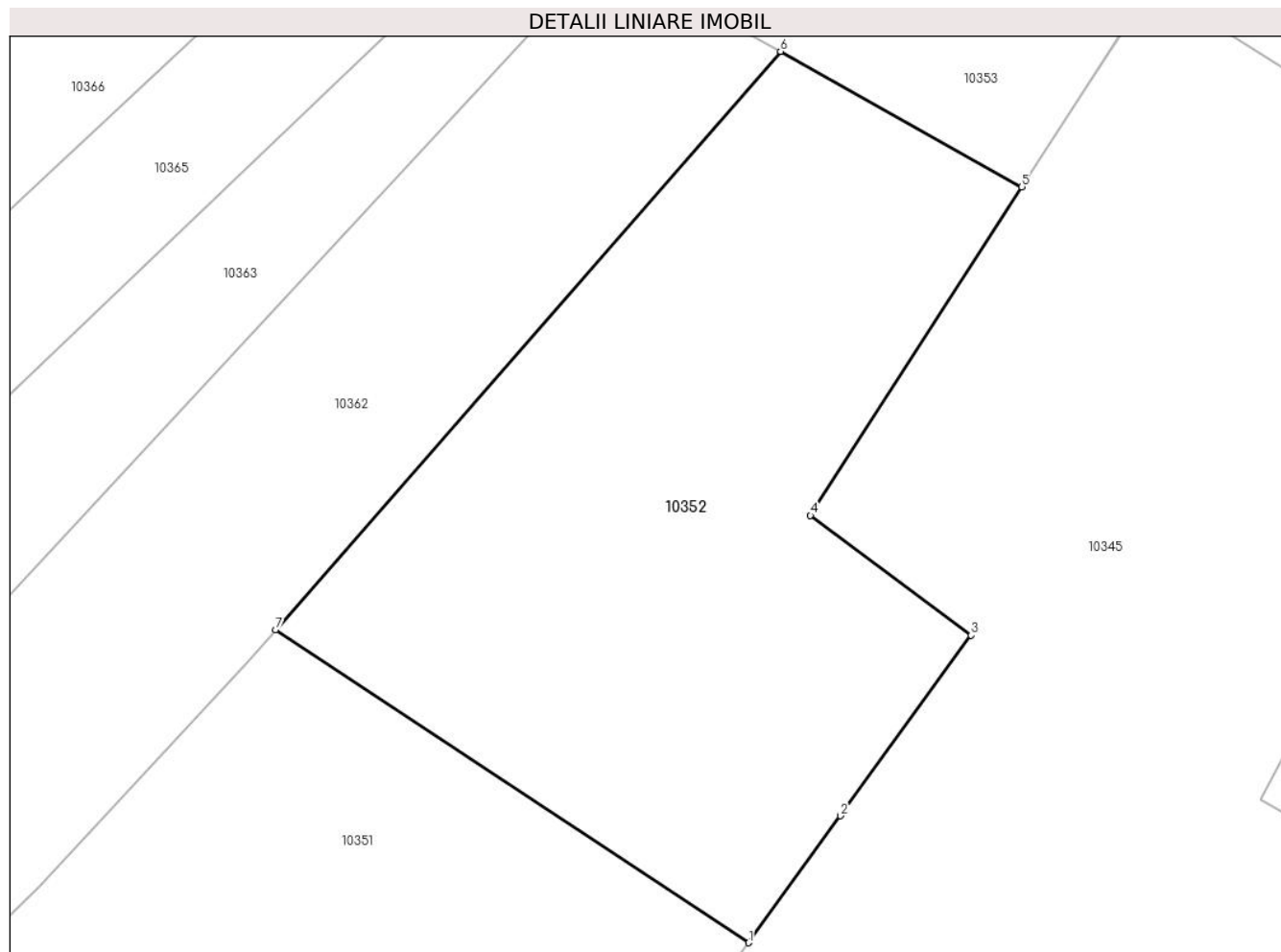
Inscrieri privind dezmembramintele dreptului de proprietate, drepturi reale de garanție și sarcini	Referințe
NU SUNT	

Anexa Nr. 1 La Partea I

Teren

Nr cadastral	Suprafața (mp)*	Observații / Referințe
	5.401	

* Suprafața este determinată în planul de proiecție Stereo 70.



Date referitoare la teren

Crt	Categorie folosință	Intravilan	Suprafața (mp)	Tarla	Parcelă	Nr. topo	Observații / Referințe
1	faneata	NU	5.401	-	-	-	

Lungime Segmente

1) Valorile lungimilor segmentelor sunt obținute din proiecție în plan.

Punct început	X / Y	Punct sfârșit	X / Y	Lungime segment (** (m)
1	577.380,854 641.768,445	2	577.392,645 641.784,719	20.097
2	577.392,645 641.784,719	3	577.409,402 641.807,847	28.56
3	577.409,402 641.807,847	4	577.388,794 641.823,185	25.689
4	577.388,794 641.823,185	5	577.415,929 641.865,287	50.089
5	577.415,929 641.865,287	6	577.384,954 641.882,642	35.506

Punct început	X / Y	Punct sfârșit	X / Y	Lungime segment (** (m)
6	577.384,954 641.882,642	7	577.320,172 641.808,561	98.411
7	577.320,172 641.808,561	1	577.380,854 641.768,445	72.743

** Lungimile segmentelor sunt determinate în planul de proiecție Stereo 70 și sunt rotunjite la 1 milimetru.

*** Distanța dintre puncte este formată din segmente cumulate ce sunt mai mici decât valoarea 1 milimetru.

**DATE DESPRE IMOBILUL NR. 10353**

Oficiul de Cadastru și Publicitate Imobiliară NEAMT
Biroul de Cadastru și Publicitate Imobiliară Targu-Neamt

A. Partea I. Descrierea imobilului

TEREN Extravilan

Adresa: Jud. Neamt

Nr. Crt	Nr cadastral Nr. topografic	Suprafața* (mp)	Observații / Referințe
A1		10.335	Sector cadastral:8 Teren imprejmuit;

B. Partea II. Proprietari și acte

Inscrieri privitoare la dreptul de proprietate și alte drepturi reale		Referințe
/		
Act Administrativ nr. 14219, din 14/09/2023 emis de PRIMARIA COMUNEI PIPIRIG;		
B1	Inscrierea posesiei, drept de PROPRIETATE, dobandit prin Lege, cota actuala 1/1, cota initiala 1/1 1) STAN NECULAI	A1

C. Partea III. SARCINI .

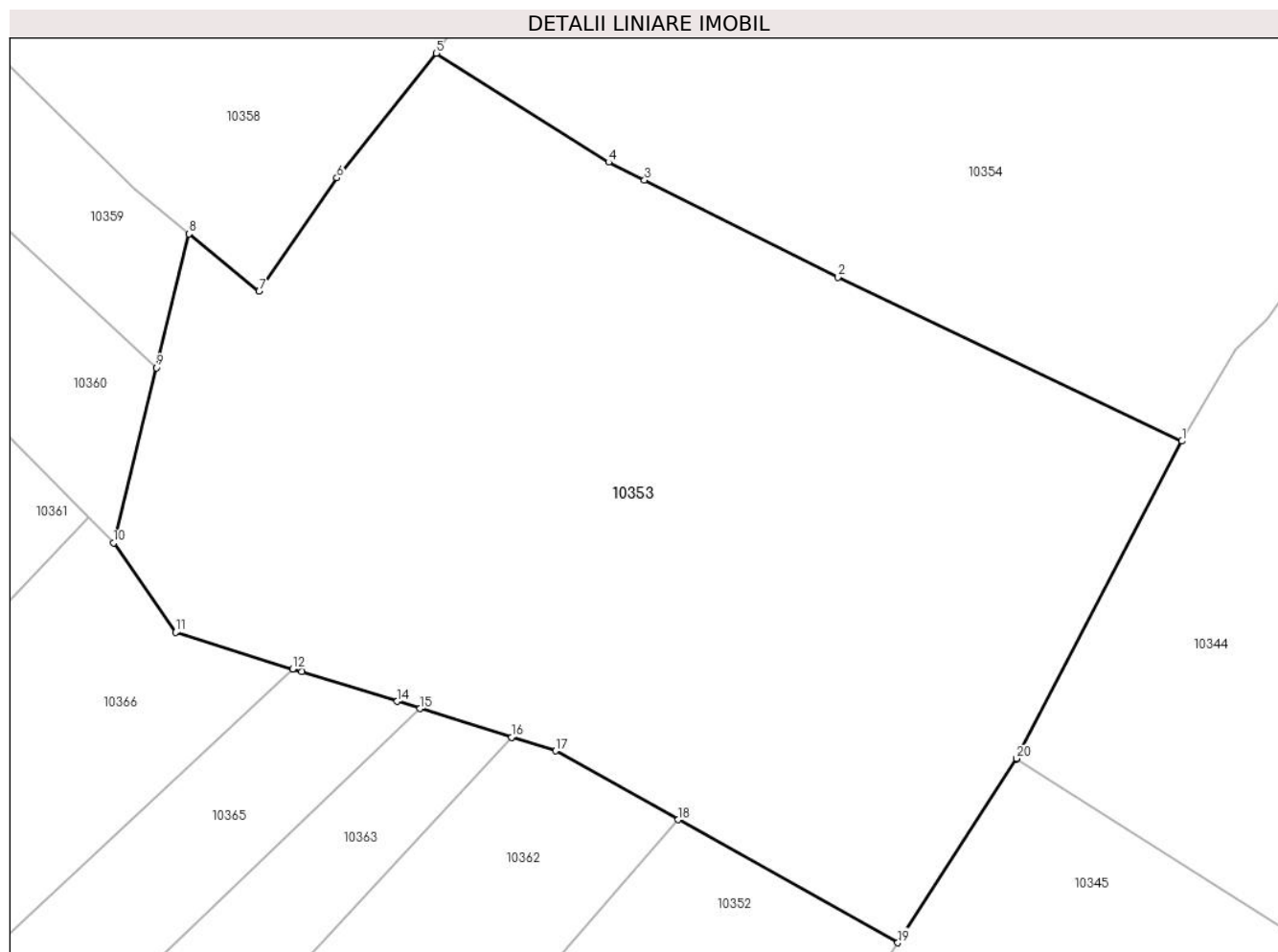
Inscrieri privind dezmembramintele dreptului de proprietate, drepturi reale de garanție și sarcini	Referințe
NU SUNT	

Anexa Nr. 1 La Partea I

Teren

Nr cadastral	Suprafața (mp)*	Observații / Referințe
	10.335	

* Suprafața este determinată în planul de proiecție Stereo 70.



Date referitoare la teren

Crt	Categorie folosință	Intravilan	Suprafața (mp)	Tarla	Parcelă	Nr. topo	Observații / Referințe
1	faneata	NU	10.335	-	-	-	

Lungime Segmente

1) Valorile lungimilor segmentelor sunt obținute din proiecție în plan.

Punct început	X / Y	Punct sfârșit	X / Y	Lungime segment (** (m)
1	577.456,032 641.936,016	2	577.407,472 641.959,132	53.781
3	577.380,192 641.972,824	4	577.375,151 641.975,355	5.641
5	577.350,829 641.990,713	6	577.336,782 641.973,154	22.486
7	577.325,819 641.957,123	8	577.315,934 641.965,239	12.79
9	577.311,303 641.946,378	10	577.305,249 641.921,655	25.453

Punct început	X / Y	Punct sfârșit	X / Y	Lungime segment (** (m)
2	577.407,472 641.959,132	3	577.380,192 641.972,824	30.523
4	577.375,151 641.975,355	5	577.350,829 641.990,713	28.765
6	577.336,782 641.973,154	7	577.325,819 641.957,123	19.421
8	577.315,934 641.965,239	9	577.311,303 641.946,378	19.421
10	577.305,249 641.921,655	11	577.314,02 641.909,059	15.349

Punct început	X / Y	Punct sfârșit	X / Y	Lungime segment (** (m)
11	577.314,02 641.909,059	12	577.330,563 641.903,903	17.328
13	577.331,839 641.903,505	14	577.345,275 641.899,318	14.073
15	577.348,539 641.898,301	16	577.361,448 641.894,277	13.522
17	577.367,622 641.892,353	18	577.384,954 641.882,642	19.867
19	577.415,929 641.865,287	20	577.432,667 641.891,258	30.897
21	577.432,72 641.891,224	1	577.456,032 641.936,016	50.495

Punct început	X / Y	Punct sfârșit	X / Y	Lungime segment (** (m)
12	577.330,563 641.903,903	13	577.331,839 641.903,505	1.337
14	577.345,275 641.899,318	15	577.348,539 641.898,301	3.419
16	577.361,448 641.894,277	17	577.367,622 641.892,353	6.467
18	577.384,954 641.882,642	19	577.415,929 641.865,287	35.506
20	577.432,667 641.891,258	21	577.432,72 641.891,224	0.063

** Lungimile segmentelor sunt determinate în planul de proiecție Stereo 70 și sunt rotunjite la 1 milimetru.

*** Distanța dintre puncte este formată din segmente cumulate ce sunt mai mici decât valoarea 1 milimetru.

**DATE DESPRE IMOBILUL NR. 10354**

Oficiul de Cadastru și Publicitate Imobiliară NEAMT
Biroul de Cadastru și Publicitate Imobiliară Targu-Neamt

A. Partea I. Descrierea imobilului

TEREN Extravilan

Adresa: Jud. Neamt

Nr. Crt	Nr cadastral Nr. topografic	Suprafața* (mp)	Observații / Referințe
A1		12.664	Sector cadastral:8 Teren imprejmuit;

B. Partea II. Proprietari și acte

Inscrieri privitoare la dreptul de proprietate și alte drepturi reale		Referințe
/		
Act Administrativ nr. 14219, din 14/09/2023 emis de PRIMARIA COMUNEI PIPIRIG;		
B1	Inscrierea posesiei, drept de PROPRIETATE, dobandit prin Lege, cota actuala 1/1, cota initiala 1/1 1) IACOB ION	A1

C. Partea III. SARCINI .

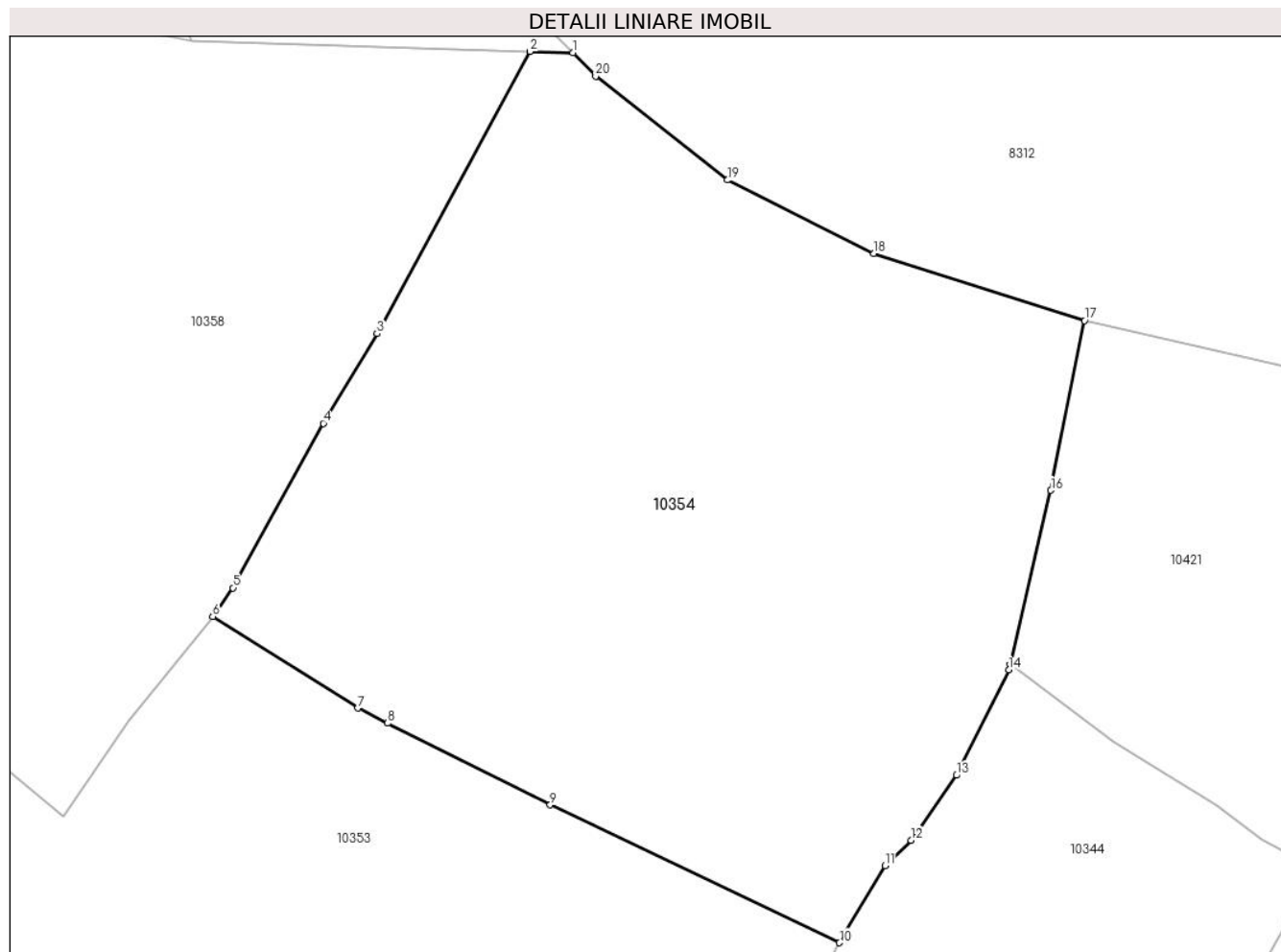
Inscrieri privind dezmembramintele dreptului de proprietate, drepturi reale de garanție și sarcini	Referințe
NU SUNT	

Anexa Nr. 1 La Partea I

Teren

Nr cadastral	Suprafața (mp)*	Observații / Referințe
	12.664	

* Suprafața este determinată în planul de proiecție Stereo 70.



Date referitoare la teren

Crt	Categorie folosință	Intravilan	Suprafața (mp)	Tarla	Parcelă	Nr. topo	Observații / Referințe
1	faneata	NU	12.664	-	-	-	

Lungime Segmente

1) Valorile lungimilor segmentelor sunt obținute din proiecție în plan.

Punct început	X / Y	Punct sfârșit	X / Y	Lungime segment (** (m)
1	577.411,261 642.085,228	2	577.404,082 642.085,461	7.183
2	577.404,082 642.085,461	3	577.378,396 642.038,14	53.843
3	577.378,396 642.038,14	4	577.369,407 642.023,097	17.524
4	577.369,407 642.023,097	5	577.354,243 641.995,51	31.48
5	577.354,243 641.995,51	6	577.350,829 641.990,713	5.888

Punct început	X / Y	Punct sfârșit	X / Y	Lungime segment (** (m)
6	577.350,829 641.990,713	7	577.375,151 641.975,355	28.765
7	577.375,151 641.975,355	8	577.380,192 641.972,824	5.641
8	577.380,192 641.972,824	9	577.407,472 641.959,132	30.523
9	577.407,472 641.959,132	10	577.456,032 641.936,016	53.781
10	577.456,032 641.936,016	11	577.463,66 641.948,908	14.98
11	577.463,66 641.948,908	12	577.468,045 641.953,161	6.109
12	577.468,045 641.953,161	13	577.475,69 641.964,081	13.33
13	577.475,69 641.964,081	14	577.484,476 641.981,776	19.756
14	577.484,476 641.981,776	15	577.484,691 641.982,692	0.941
15	577.484,691 641.982,692	16	577.491,517 642.011,865	29.961
16	577.491,517 642.011,865	17	577.497,192 642.040,316	29.011
17	577.497,192 642.040,316	18	577.461,821 642.051,601	37.128
18	577.461,821 642.051,601	19	577.437,238 642.063,891	27.484
19	577.437,238 642.063,891	20	577.415,093 642.081,296	28.166
20	577.415,093 642.081,296	1	577.411,261 642.085,228	5.49

** Lungimile segmentelor sunt determinate în planul de proiecție Stereo 70 și sunt rotunjite la 1 milimetru.

*** Distanța dintre puncte este formată din segmente cumulate ce sunt mai mici decât valoarea 1 milimetru.

**DATE DESPRE IMOBILUL NR. 10355**

Oficiul de Cadastru și Publicitate Imobiliară NEAMT
Biroul de Cadastru și Publicitate Imobiliară Targu-Neamt

A. Partea I. Descrierea imobilului

TEREN Extravilan

Adresa: Jud. Neamt

Nr. Crt	Nr cadastral Nr. topografic	Suprafața* (mp)	Observații / Referințe
A1		11.134	Sector cadastral:8 Teren imprejmuit;

B. Partea II. Proprietari și acte

Inscrieri privitoare la dreptul de proprietate și alte drepturi reale	Referințe
/	
Act Administrativ nr. 14219, din 14/09/2023 emis de PRIMARIA COMUNEI PIPIRIG;	
B1	A1
Inscrierea posesiei, drept de PROPRIETATE, dobandit prin Lege, cota actuala 1/1, cota initiala 1/1	
1) RUSU GHEORGHE	

C. Partea III. SARCINI .

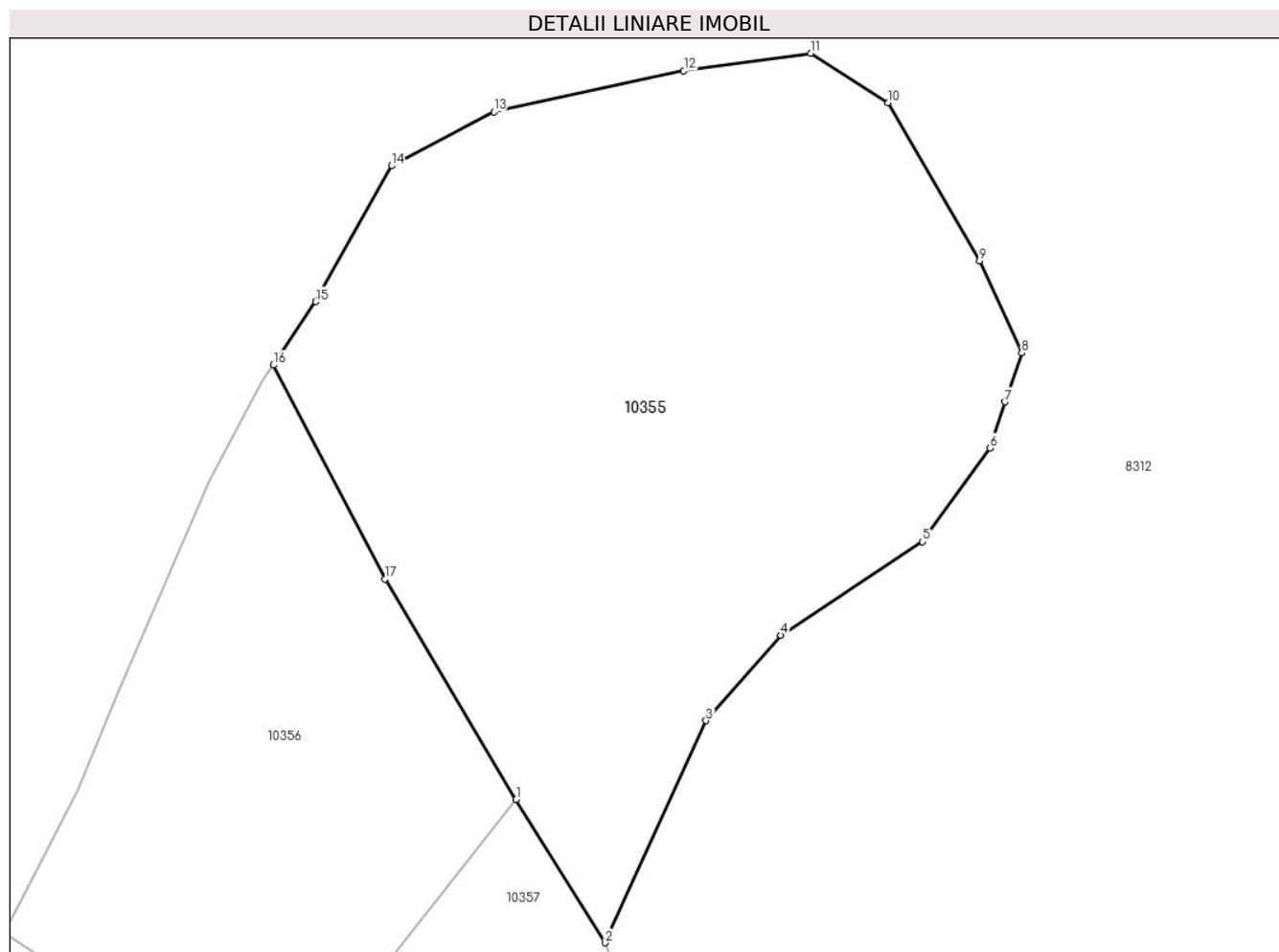
Inscrieri privind dezmembramintele dreptului de proprietate, drepturi reale de garanție și sarcini	Referințe
NU SUNT	

Anexa Nr. 1 La Partea I

Teren

Nr cadastral	Suprafața (mp)*	Observații / Referințe
	11.134	

* Suprafața este determinată în planul de proiecție Stereo 70.



Date referitoare la teren

Crt	Categorie folosință	Intra vilan	Suprafața (mp)	Tarla	Parcelă	Nr. topo	Observații / Referințe
1	faneata	NU	11.134	-	-	-	

Lungime Segmente

1) Valorile lungimilor segmentelor sunt obținute din proiecție în plan.

Punct început	X / Y	Punct sfârșit	X / Y	Lungime segment (** (m)
1	577.377,97 642.132,241	2	577.393,268 642.107,63	28.978
2	577.393,268 642.107,63	3	577.410,578 642.145,751	41.867
3	577.410,578 642.145,751	4	577.423,406 642.160,429	19.494
4	577.423,406 642.160,429	5	577.447,74 642.176,479	29.15
5	577.447,74 642.176,479	6	577.459,278 642.192,529	19.767

Punct început	X / Y	Punct sfârșit	X / Y	Lungime segment (** (m)
6	577.459,278 642.192,529	7	577.461,959 642.200,445	8.358
7	577.461,959 642.200,445	8	577.464,798 642.208,831	8.854
8	577.464,798 642.208,831	9	577.457,522 642.224,631	17.395
9	577.457,522 642.224,631	10	577.441,876 642.251,76	31.317
10	577.441,876 642.251,76	11	577.428,581 642.260,286	15.794
11	577.428,581 642.260,286	12	577.406,756 642.257,277	22.031
12	577.406,756 642.257,277	13	577.374,144 642.250,254	33.36
13	577.374,144 642.250,254	14	577.356,585 642.240,975	19.86
14	577.356,585 642.240,975	15	577.343,54 642.217,651	26.724
15	577.343,54 642.217,651	16	577.336,306 642.206,778	13.06
16	577.336,306 642.206,778	17	577.355,426 642.170,04	41.416
17	577.355,426 642.170,04	1	577.377,97 642.132,241	44.011

** Lungimile segmentelor sunt determinate în planul de proiecție Stereo 70 și sunt rotunjite la 1 milimetru.

*** Distanța dintre puncte este formată din segmente cumulate ce sunt mai mici decât valoarea 1 milimetru.

**DATE DESPRE IMOBILUL NR. 10356**

Oficiul de Cadastru și Publicitate Imobiliară NEAMT
Biroul de Cadastru și Publicitate Imobiliară Targu-Neamt

A. Partea I. Descrierea imobilului

TEREN Extravilan

Adresa: Jud. Neamt

Nr. Crt	Nr cadastral Nr. topografic	Suprafața* (mp)	Observații / Referințe
A1		5.425	Sector cadastral:8 Teren imprejmuit;

B. Partea II. Proprietari și acte

Inscrieri privitoare la dreptul de proprietate și alte drepturi reale	Referințe
/	
Act Administrativ nr. 14219, din 14/09/2023 emis de PRIMARIA COMUNEI PIPIRIG;	
B1	A1
Inscrierea posesiei, drept de PROPRIETATE, dobandit prin Lege, cota actuala 1/1, cota initiala 1/1 1) TODIREL IOSIF , * Bun Propriu	

C. Partea III. SARCINI .

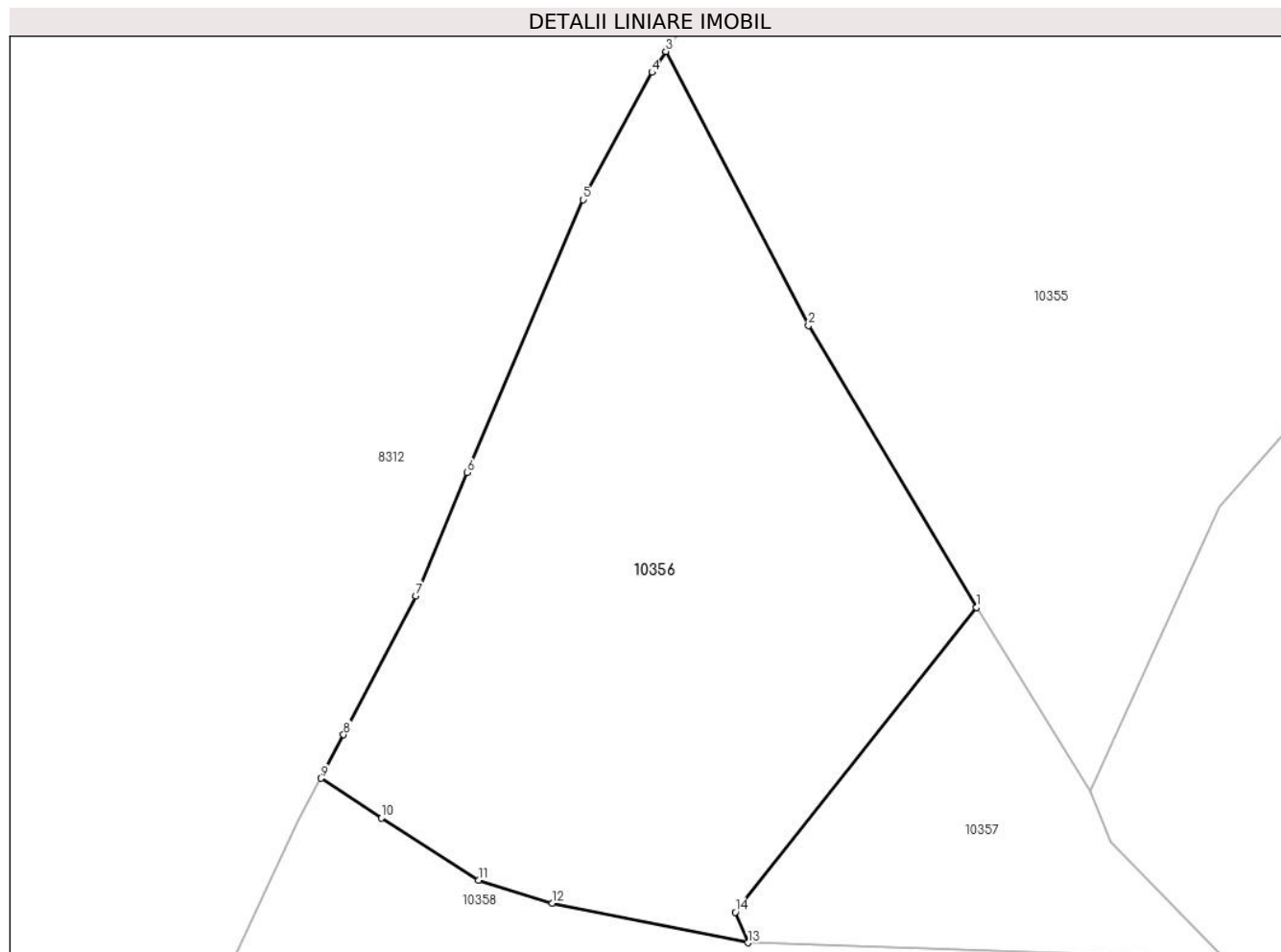
Inscrieri privind dezmembramintele dreptului de proprietate, drepturi reale de garanție și sarcini	Referințe
NU SUNT	

Anexa Nr. 1 La Partea I

Teren

Nr cadastral	Suprafața (mp)*	Observații / Referințe
	5.425	

* Suprafața este determinată în planul de proiecție Stereo 70.



Date referitoare la teren

Crt	Categorie folosință	Intra vilan	Suprafața (mp)	Tarla	Parcelă	Nr. topo	Observații / Referințe
1	faneata	NU	5.425	-	-	-	

Lungime Segmente

1) Valorile lungimilor segmentelor sunt obținute din proiecție în plan.

Punct început	X / Y	Punct sfârșit	X / Y	Lungime segment (** (m)
1	577.377,97 642.132,241	2	577.355,426 642.170,04	44.011
2	577.355,426 642.170,04	3	577.336,306 642.206,778	41.416
3	577.336,306 642.206,778	4	577.334,438 642.203,971	3.372
4	577.334,438 642.203,971	5	577.325,157 642.186,916	19.417
5	577.325,157 642.186,916	6	577.309,611 642.150,327	39.755

Punct început	X / Y	Punct sfârșit	X / Y	Lungime segment (** (m)
6	577.309,611 642.150,327	7	577.302,752 642.133,823	17.873
7	577.302,752 642.133,823	8	577.293,048 642.115,2	21.0
8	577.293,048 642.115,2	9	577.290,0 642.109,35	6.596
9	577.290,0 642.109,35	10	577.298,136 642.104,016	9.729
10	577.298,136 642.104,016	11	577.311,164 642.095,684	15.465
11	577.311,164 642.095,684	12	577.321,019 642.092,614	10.322
12	577.321,019 642.092,614	13	577.347,29 642.087,307	26.802
13	577.347,29 642.087,307	14	577.345,605 642.091,394	4.421
14	577.345,605 642.091,394	1	577.377,97 642.132,241	52.115

** Lungimile segmentelor sunt determinate în planul de proiecție Stereo 70 și sunt rotunjite la 1 milimetru.

*** Distanța dintre puncte este formată din segmente cumulate ce sunt mai mici decât valoarea 1 milimetru.

**DATE DESPRE IMOBILUL NR. 10357**

Oficiul de Cadastru și Publicitate Imobiliară NEAMT
Biroul de Cadastru și Publicitate Imobiliară Targu-Neamt

A. Partea I. Descrierea imobilului

TEREN Extravilan

Adresa: Jud. Neamt

Nr. Crt	Nr cadastral Nr. topografic	Suprafața* (mp)	Observații / Referințe
A1		1.490	Sector cadastral:8 Teren neimprejmuit;

B. Partea II. Proprietari și acte

Inscrieri privitoare la dreptul de proprietate și alte drepturi reale		Referințe
/		
Act Normativ nr. 7, din 13/03/1996 emis de GUVERNUL ROMÂNIEI;		
B1	Inscrierea provizorie, drept de PROPRIETATE, dobandit prin Lege, cota actuala 1/1, cota initiala 1/1 1) COMUNA PIPIRIG, CIF:99999999999999, Proprietar neidentificat	A1

C. Partea III. SARCINI .

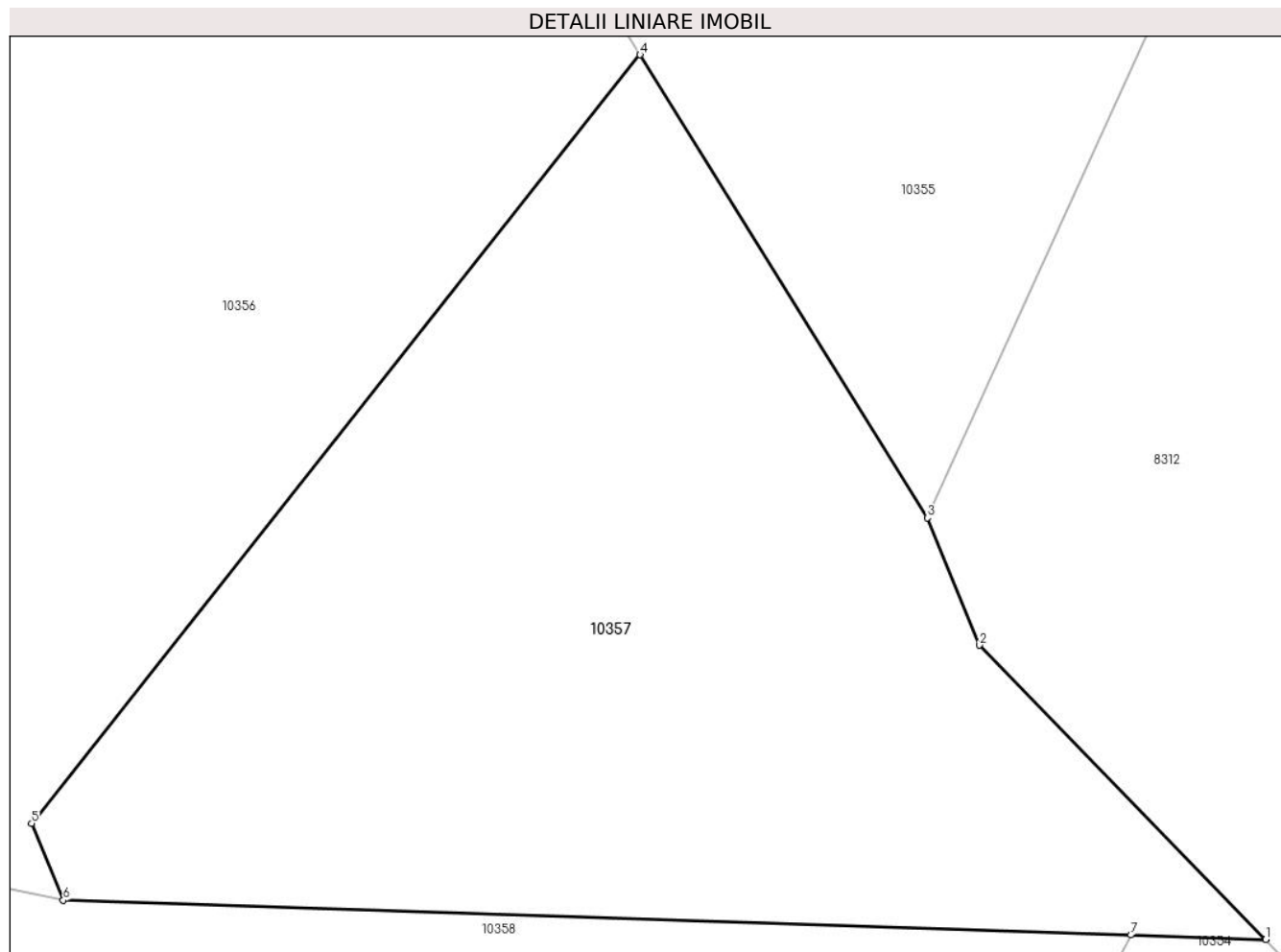
Inscrieri privind dezmembramintele dreptului de proprietate, drepturi reale de garanție și sarcini	Referințe
NU SUNT	

Anexa Nr. 1 La Partea I

Teren

Nr cadastral	Suprafața (mp)*	Observații / Referințe
	1.490	

* Suprafața este determinată în planul de proiecție Stereo 70.



Date referitoare la teren

Crt	Categorie folosință	Intravilan	Suprafața (mp)	Tarla	Parcelă	Nr. topo	Observații / Referințe
1	faneata	NU	1.490	-	-	-	

Lungime Segmente

1) Valorile lungimilor segmentelor sunt obținute din proiecție în plan.

Punct început	X / Y	Punct sfârșit	X / Y	Lungime segment (** (m)
1	577.411,261 642.085,228	2	577.396,028 642.100,859	21.826
2	577.396,028 642.100,859	3	577.393,268 642.107,63	7.312
3	577.393,268 642.107,63	4	577.377,97 642.132,241	28.978
4	577.377,97 642.132,241	5	577.345,605 642.091,394	52.115
5	577.345,605 642.091,394	6	577.347,29 642.087,307	4.421

Punct început	X / Y	Punct sfârșit	X / Y	Lungime segment (** (m)
6	577.347,29 642.087,307	7	577.404,082 642.085,461	56.822
7	577.404,082 642.085,461	1	577.411,261 642.085,228	7.183

** Lungimile segmentelor sunt determinate în planul de proiecție Stereo 70 și sunt rotunjite la 1 milimetru.

*** Distanța dintre puncte este formată din segmente cumulate ce sunt mai mici decât valoarea 1 milimetru.

**DATE DESPRE IMOBILUL NR. 10358**

Oficiul de Cadastru și Publicitate Imobiliară NEAMT
Biroul de Cadastru și Publicitate Imobiliară Targu-Neamt

A. Partea I. Descrierea imobilului

TEREN Extravilan

Adresa: Jud. Neamt

Nr. Crt	Nr cadastral Nr. topografic	Suprafața* (mp)	Observații / Referințe
A1		11.922	Sector cadastral:8 Teren neimprejmuit;

B. Partea II. Proprietari și acte

Inscrieri privitoare la dreptul de proprietate și alte drepturi reale		Referințe
/		
Act Administrativ nr. 14219, din 14/09/2023 emis de PRIMARIA COMUNEI PIPIRIG;		
B1	Inscrierea posesiei, drept de PROPRIETATE, dobandit prin Lege, cota actuala 1/1, cota initiala 1/1 1) BABOI DUMITRU	A1

C. Partea III. SARCINI .

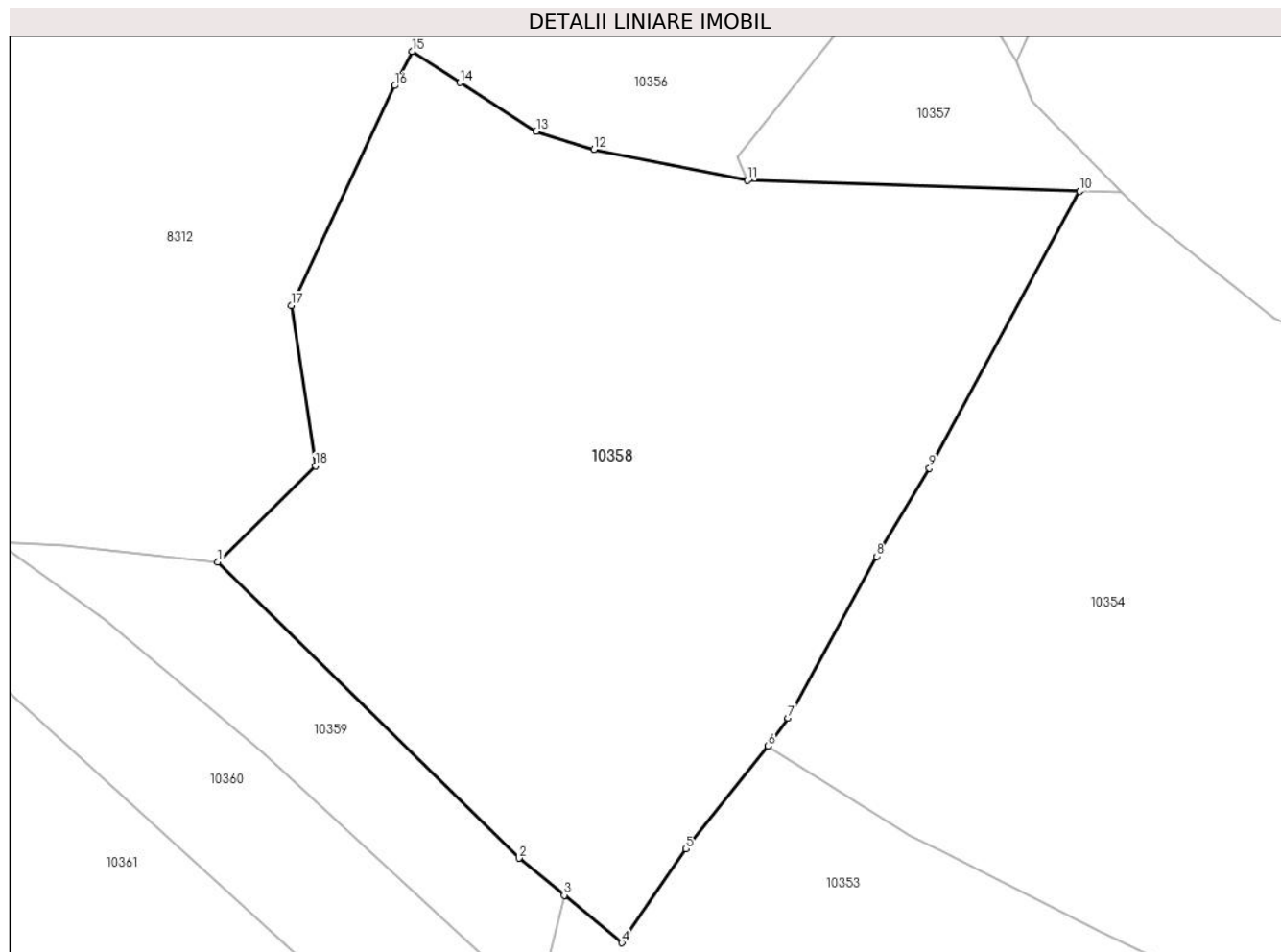
Inscrieri privind dezmembramintele dreptului de proprietate, drepturi reale de garanție și sarcini	Referințe
NU SUNT	

Anexa Nr. 1 La Partea I

Teren

Nr cadastral	Suprafața (mp)*	Observații / Referințe
	11.922	

* Suprafața este determinată în planul de proiecție Stereo 70.



Date referitoare la teren

Crt	Categorie folosință	Intravilan	Suprafața (mp)	Tarla	Parcelă	Nr. topo	Observații / Referințe
1	faneata	NU	11.922	-	-	-	

Lungime Segmente

1) Valorile lungimilor segmentelor sunt obținute din proiecție în plan.

Punct început	X / Y	Punct sfârșit	X / Y	Lungime segment (** (m)
1	577.256,703 642.022,176	2	577.308,211 641.971,579	72.202
2	577.308,211 641.971,579	3	577.315,934 641.965,239	9.992
3	577.315,934 641.965,239	4	577.325,819 641.957,123	12.79
4	577.325,819 641.957,123	5	577.336,782 641.973,154	19.421
5	577.336,782 641.973,154	6	577.350,829 641.990,713	22.486

Punct început	X / Y	Punct sfârșit	X / Y	Lungime segment (** (m)
6	577.350,829 641.990,713	7	577.354,243 641.995,51	5.888
7	577.354,243 641.995,51	8	577.369,407 642.023,097	31.48
8	577.369,407 642.023,097	9	577.378,396 642.038,14	17.524
9	577.378,396 642.038,14	10	577.404,082 642.085,461	53.843
10	577.404,082 642.085,461	11	577.347,29 642.087,307	56.822
11	577.347,29 642.087,307	12	577.321,019 642.092,614	26.802
12	577.321,019 642.092,614	13	577.311,164 642.095,684	10.322
13	577.311,164 642.095,684	14	577.298,136 642.104,016	15.465
14	577.298,136 642.104,016	15	577.290,0 642.109,35	9.729
15	577.290,0 642.109,35	16	577.286,952 642.103,5	6.596
16	577.286,952 642.103,5	17	577.269,315 642.065,956	41.48
17	577.269,315 642.065,956	18	577.273,406 642.038,543	27.717
18	577.273,406 642.038,543	1	577.256,703 642.022,176	23.385

** Lungimile segmentelor sunt determinate în planul de proiecție Stereo 70 și sunt rotunjite la 1 milimetru.

*** Distanța dintre puncte este formată din segmente cumulate ce sunt mai mici decât valoarea 1 milimetru.

**DATE DESPRE IMOBILUL NR. 10359**

Oficiul de Cadastru și Publicitate Imobiliară NEAMT
Biroul de Cadastru și Publicitate Imobiliară Targu-Neamt

A. Partea I. Descrierea imobilului

TEREN Extravilan

Adresa: Jud. Neamt

Nr. Crt	Nr cadastral Nr. topografic	Suprafața* (mp)	Observații / Referințe
A1		1.831	Sector cadastral:8 Teren neimprejmuit;

B. Partea II. Proprietari și acte

Inscrieri privitoare la dreptul de proprietate și alte drepturi reale		Referințe
/		
Act Administrativ nr. 14219, din 14/09/2023 emis de PRIMARIA COMUNEI PIPIRIG;		
B1	Inscrierea posesiei, drept de PROPRIETATE, dobandit prin Lege, cota actuala 1/1, cota initiala 1/1 1) AXINIA GHEORGHE	A1

C. Partea III. SARCINI .

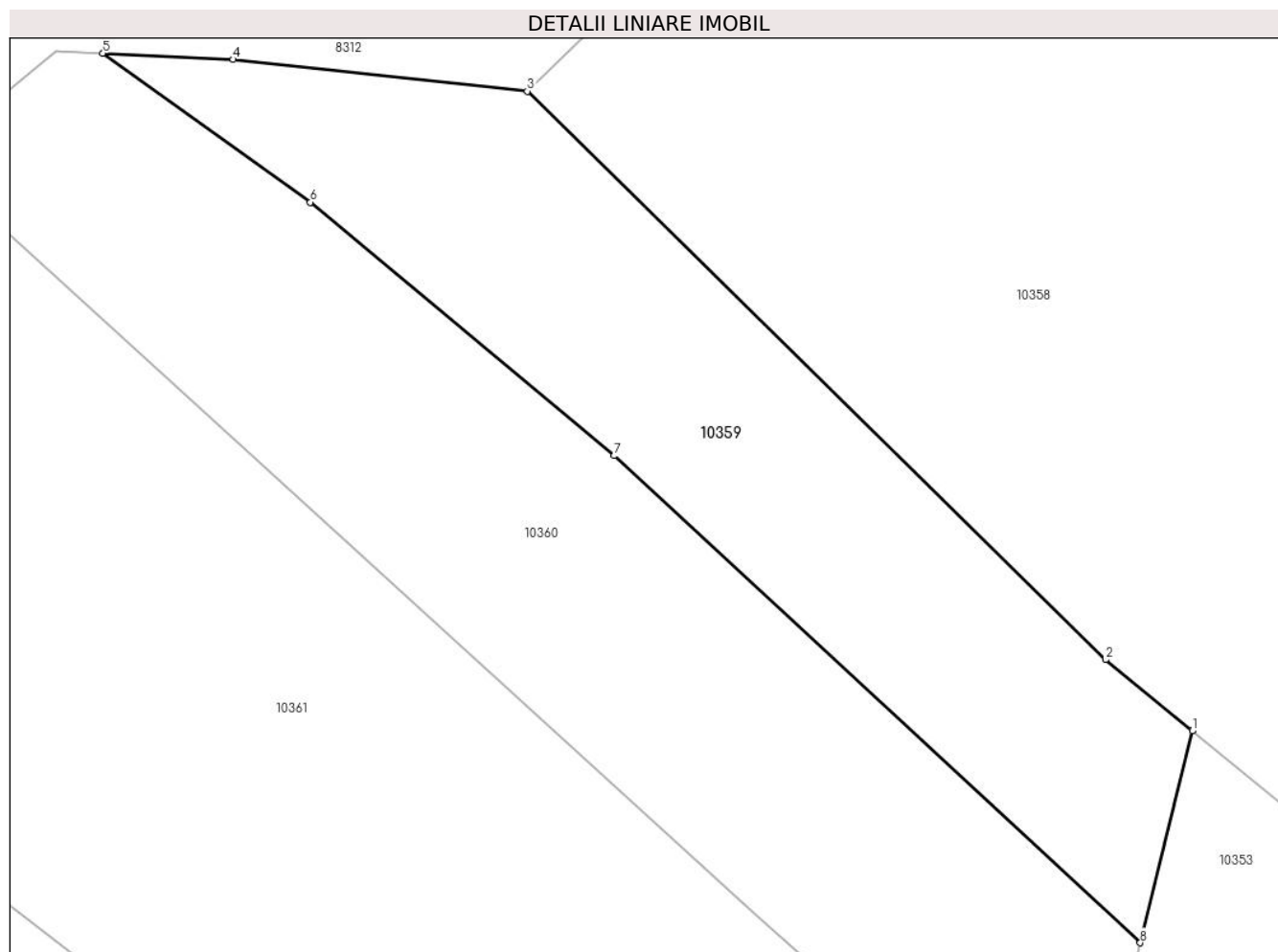
Inscrieri privind dezmembramintele dreptului de proprietate, drepturi reale de garanție și sarcini	Referințe
NU SUNT	

Anexa Nr. 1 La Partea I

Teren

Nr cadastral	Suprafața (mp)*	Observații / Referințe
	1.831	

* Suprafața este determinată în planul de proiecție Stereo 70.



Date referitoare la teren

Crt	Categorie folosință	Intravilan	Suprafața (mp)	Tarla	Parcelă	Nr. topo	Observații / Referințe
1	faneata	NU	1.831	-	-	-	

Lungime Segmente

1) Valorile lungimilor segmentelor sunt obținute din proiecție în plan.

Punct început	X / Y	Punct sfârșit	X / Y	Lungime segment (** (m)
1	577.315,934 641.965,239	2	577.308,211 641.971,579	9.992
2	577.308,211 641.971,579	3	577.256,703 642.022,176	72.202
3	577.256,703 642.022,176	4	577.230,508 642.025,001	26.347
4	577.230,508 642.025,001	5	577.218,909 642.025,553	11.612
5	577.218,909 642.025,553	6	577.237,375 642.012,282	22.74

Punct început	X / Y	Punct sfârșit	X / Y	Lungime segment (** (m)
6	577.237,375 642.012,282	7	577.264,444 641.989,728	35.234
7	577.264,444 641.989,728	8	577.311,303 641.946,378	63.836
8	577.311,303 641.946,378	1	577.315,934 641.965,239	19.421

** Lungimile segmentelor sunt determinate în planul de proiecție Stereo 70 și sunt rotunjite la 1 milimetru.

*** Distanța dintre puncte este formată din segmente cumulate ce sunt mai mici decât valoarea 1 milimetru.

**DATE DESPRE IMOBILUL NR. 10360**

Oficiul de Cadastru și Publicitate Imobiliară NEAMT
Biroul de Cadastru și Publicitate Imobiliară Targu-Neamt

A. Partea I. Descrierea imobilului

TEREN Extravilan

Adresa: Jud. Neamt

Nr. Crt	Nr cadastral Nr. topografic	Suprafața* (mp)	Observații / Referințe
A1		2.735	Sector cadastral:8 Teren neimprejmuit;

B. Partea II. Proprietari și acte

Inscrieri privitoare la dreptul de proprietate și alte drepturi reale		Referințe
/		
Act Normativ nr. 7, din 13/03/1996 emis de GUVERNUL ROMÂNIEI;		
B1	Inscrierea provizorie, drept de PROPRIETATE, dobandit prin Lege, cota actuala 1/1, cota initiala 1/1 1) COMUNA PIPIRIG, CIF:99999999999999, Proprietar neidentificat	A1

C. Partea III. SARCINI .

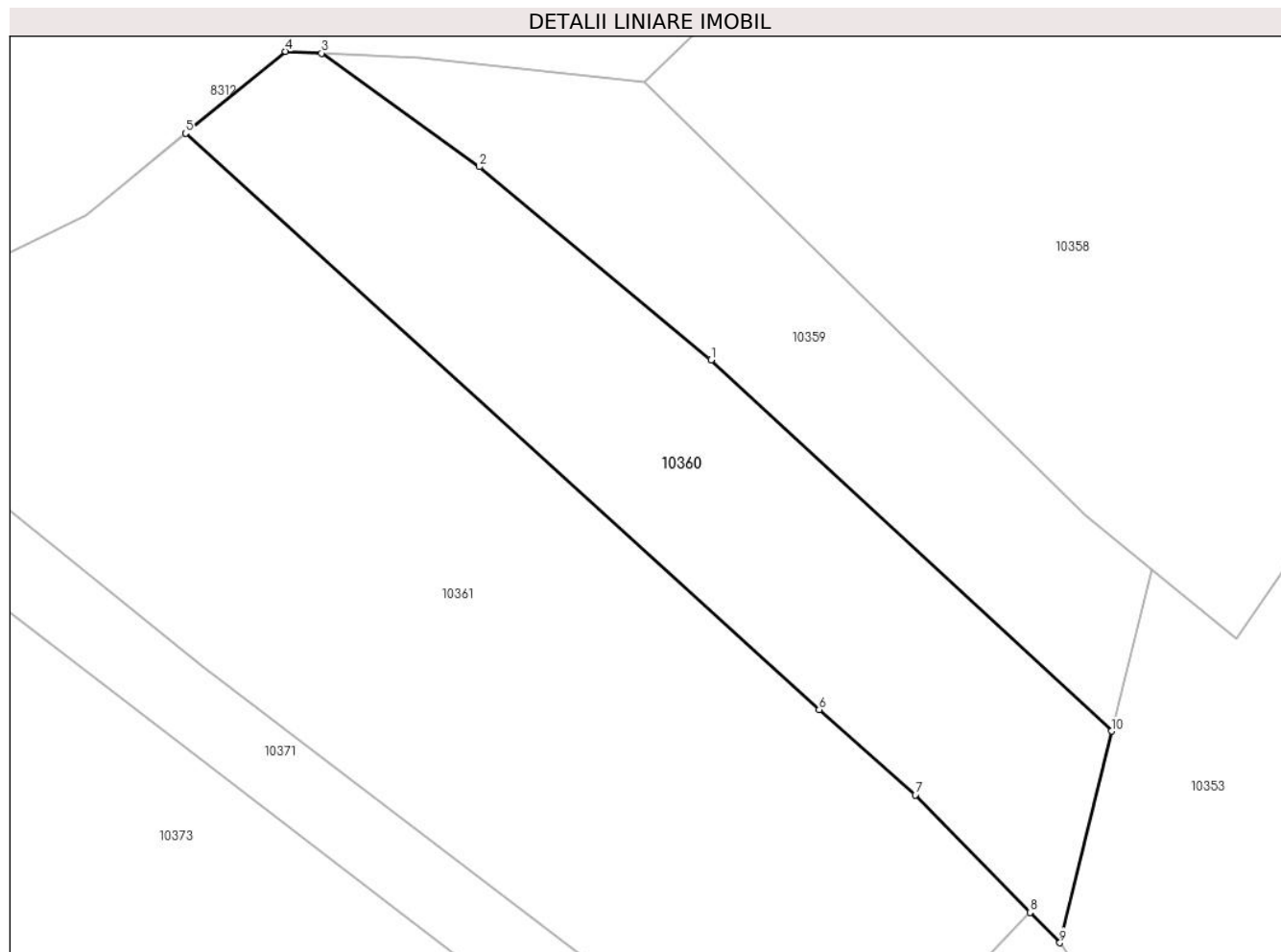
Inscrieri privind dezmembramintele dreptului de proprietate, drepturi reale de garanție și sarcini	Referințe
NU SUNT	

Anexa Nr. 1 La Partea I

Teren

Nr cadastral	Suprafața (mp)*	Observații / Referințe
	2.735	

* Suprafața este determinată în planul de proiecție Stereo 70.



Date referitoare la teren

Crt	Categorie folosință	Intravilan	Suprafața (mp)	Tarla	Parcelă	Nr. topo	Observații / Referințe
1	faneata	NU	2.735	-	-	-	

Lungime Segmente

1) Valorile lungimilor segmentelor sunt obținute din proiecție în plan.

Punct început	X / Y	Punct sfârșit	X / Y	Lungime segment (** (m)
1	577.264,444 641.989,728	2	577.237,375 642.012,282	35.234
2	577.237,375 642.012,282	3	577.218,909 642.025,553	22.74
3	577.218,909 642.025,553	4	577.214,705 642.025,753	4.209
4	577.214,705 642.025,753	5	577.203,025 642.016,213	15.081
5	577.203,025 642.016,213	6	577.277,085 641.948,884	100.09

Punct început	X / Y	Punct sfârșit	X / Y	Lungime segment (** (m)
6	577.277,085 641.948,884	7	577.288,345 641.938,939	15.023
7	577.288,345 641.938,939	8	577.301,735 641.925,192	19.19
8	577.301,735 641.925,192	9	577.305,249 641.921,655	4.986
9	577.305,249 641.921,655	10	577.311,303 641.946,378	25.453
10	577.311,303 641.946,378	1	577.264,444 641.989,728	63.836

** Lungimile segmentelor sunt determinate în planul de proiecție Stereo 70 și sunt rotunjite la 1 milimetru.

*** Distanța dintre puncte este formată din segmente cumulate ce sunt mai mici decât valoarea 1 milimetru.

**DATE DESPRE IMOBILUL NR. 10361**

Oficiul de Cadastru și Publicitate Imobiliară NEAMT
Biroul de Cadastru și Publicitate Imobiliară Targu-Neamt

A. Partea I. Descrierea imobilului

TEREN Extravilan

Adresa: Jud. Neamt

Nr. Crt	Nr cadastral Nr. topografic	Suprafața* (mp)	Observații / Referințe
A1		6.000	Sector cadastral:8 Teren neimprejmuit;

B. Partea II. Proprietari și acte

Inscrieri privitoare la dreptul de proprietate și alte drepturi reale		Referințe
/		
Act Administrativ nr. 14219, din 14/09/2023 emis de PRIMĂRIA COMUNEI PIPIRIG;		
B1	Inscrierea posesiei, drept de PROPRIETATE, dobandit prin Lege, cota actuala 1/1, cota initiala 1/1 1) UNGUREANU VASILE 2) UNGUREANU PETRONICA	A1

C. Partea III. SARCINI .

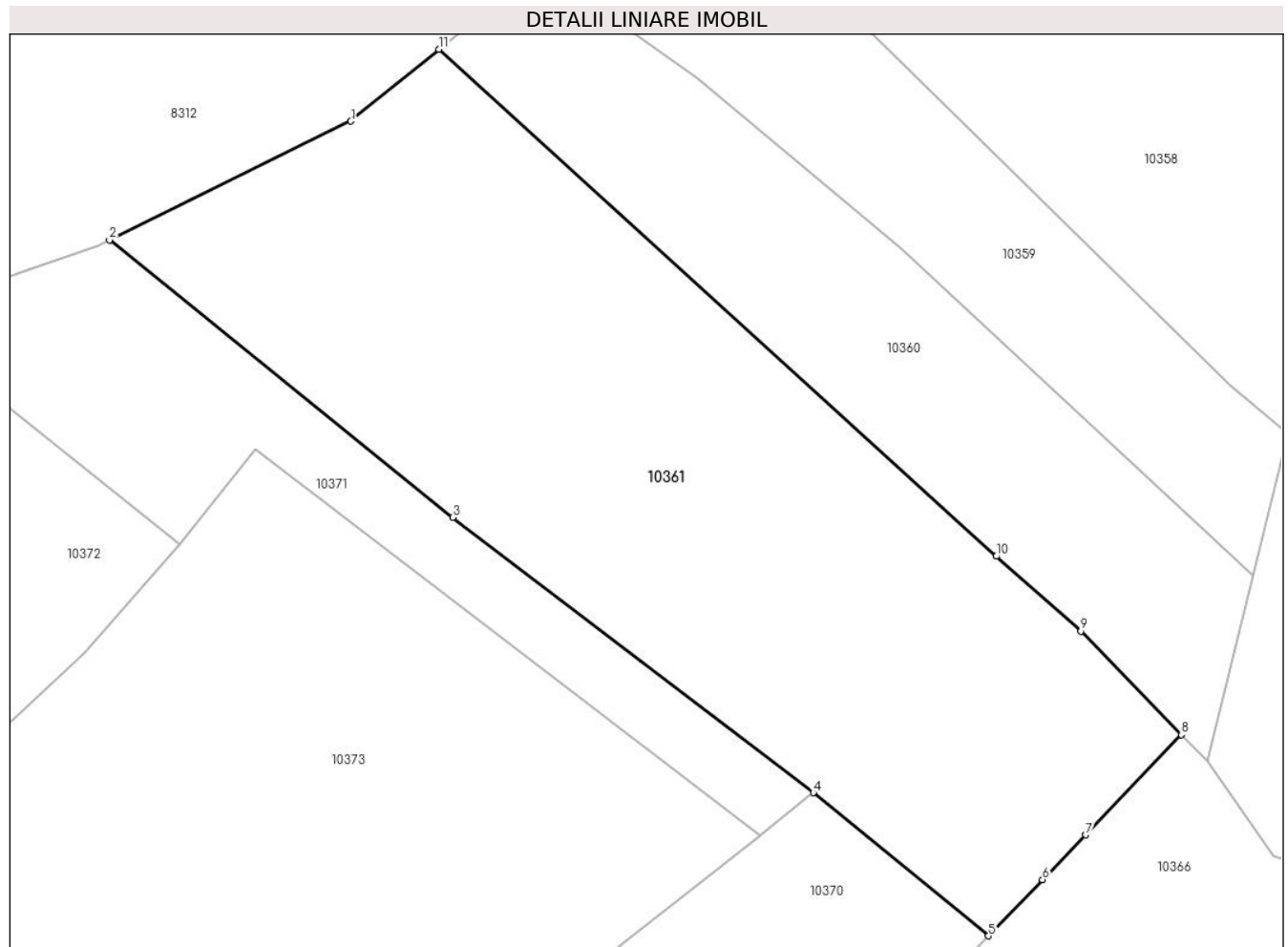
Inscrieri privind dezmembramintele dreptului de proprietate, drepturi reale de garanție și sarcini	Referințe
NU SUNT	

Anexa Nr. 1 La Partea I

Teren

Nr cadastral	Suprafața (mp)*	Observații / Referințe
	6.000	

* Suprafața este determinată în planul de proiecție Stereo 70.



Date referitoare la teren

Crt	Categorie folosință	Intra vilan	Suprafața (mp)	Tarla	Parcelă	Nr. topo	Observații / Referințe
1	faneata	NU	6.000	-	-	-	

Lungime Segmente

1) Valorile lungimilor segmentelor sunt obținute din proiecție în plan.

Punct început	X / Y	Punct sfârșit	X / Y	Lungime segment (** (m)
1	577.191,346 642.006,672	2	577.159,241 641.990,863	35.786
2	577.159,241 641.990,863	3	577.204,892 641.954,029	58.658
3	577.204,892 641.954,029	4	577.252,811 641.917,481	60.266
4	577.252,811 641.917,481	5	577.276,084 641.898,487	30.04
5	577.276,084 641.898,487	6	577.283,248 641.905,945	10.341

Punct început	X / Y	Punct sfârșit	X / Y	Lungime segment (** (m)
6	577.283,248 641.905,945	7	577.288,959 641.911,891	8.244
7	577.288,959 641.911,891	8	577.301,735 641.925,192	18.443
8	577.301,735 641.925,192	9	577.288,345 641.938,939	19.19
9	577.288,345 641.938,939	10	577.277,085 641.948,884	15.023
10	577.277,085 641.948,884	11	577.203,025 642.016,213	100.09
11	577.203,025 642.016,213	1	577.191,346 642.006,672	15.081

** Lungimile segmentelor sunt determinate în planul de proiecție Stereo 70 și sunt rotunjite la 1 milimetru.

*** Distanța dintre puncte este formată din segmente cumulate ce sunt mai mici decât valoarea 1 milimetru.

**DATE DESPRE IMOBILUL NR. 10362**

Oficiul de Cadastru și Publicitate Imobiliară NEAMT
Biroul de Cadastru și Publicitate Imobiliară Targu-Neamt

A. Partea I. Descrierea imobilului

TEREN Extravilan

Adresa: Jud. Neamt

Nr. Crt	Nr cadastral Nr. topografic	Suprafața* (mp)	Observații / Referințe
A1		10.046	Sector cadastral:8 Teren imprejmuit;

B. Partea II. Proprietari și acte

Inscrieri privitoare la dreptul de proprietate și alte drepturi reale		Referințe
/		
Act Administrativ nr. 14219, din 14/09/2023 emis de PRIMARIA COMUNEI PIPIRIG;		
B1	Inscrierea posesiei, drept de PROPRIETATE, dobandit prin Lege, cota actuala 1/1, cota initiala 1/1 1) ILIE ILIE 2) ILIE ANA MARIA	A1

C. Partea III. SARCINI .

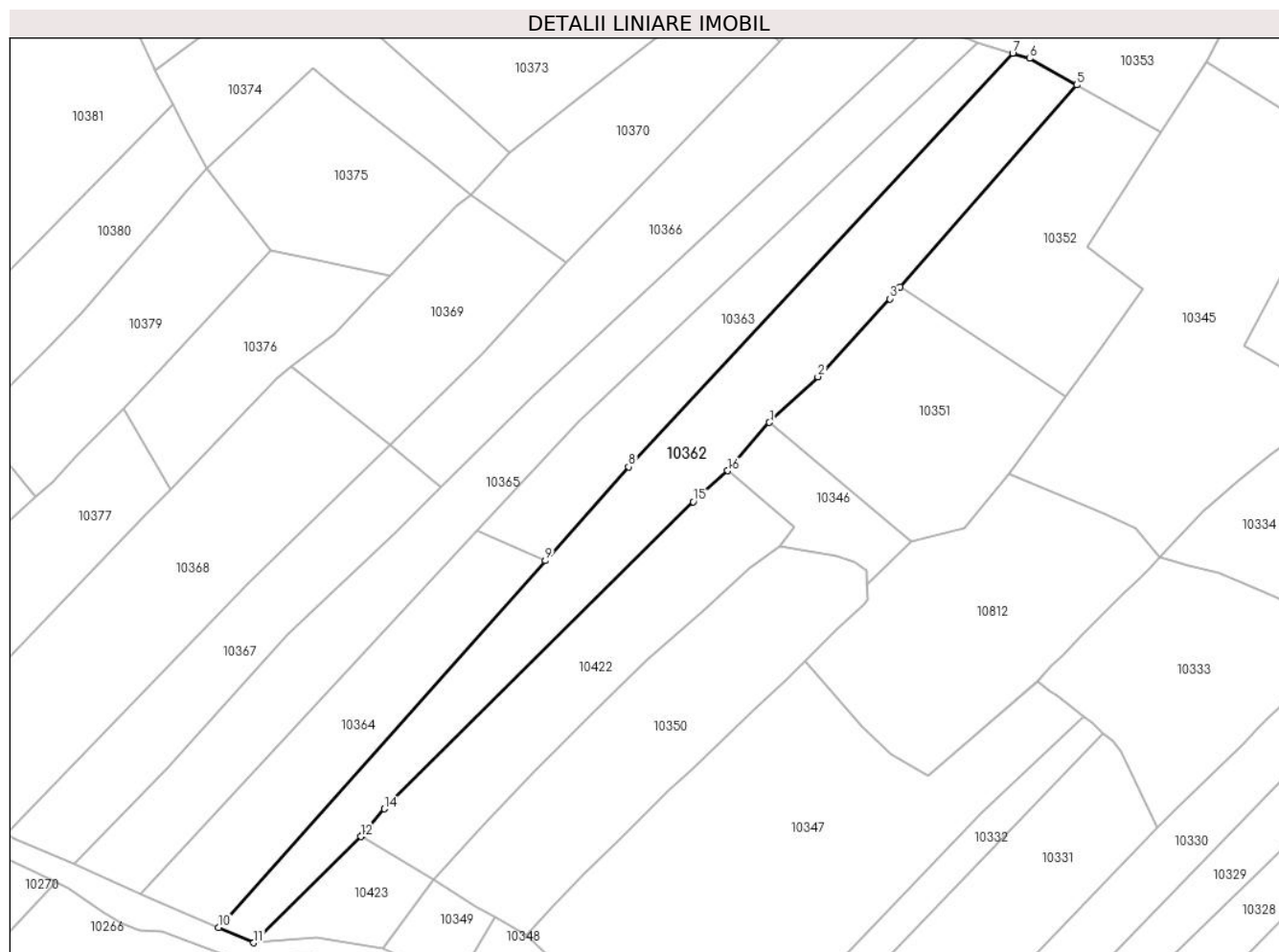
Inscrieri privind dezmembramintele dreptului de proprietate, drepturi reale de garanție și sarcini	Referințe
NU SUNT	

Anexa Nr. 1 La Partea I

Teren

Nr cadastral	Suprafața (mp)*	Observații / Referințe
	10.046	

* Suprafața este determinată în planul de proiecție Stereo 70.



Date referitoare la teren

Crt	Categorie folosință	Intravilan	Suprafața (mp)	Tarla	Parcelă	Nr. topo	Observații / Referințe
1	faneata	NU	10.046	-	-	-	

Lungime Segmente

1) Valorile lungimilor segmentelor sunt obținute din proiecție în plan.

Punct început	X / Y	Punct sfârșit	X / Y	Lungime segment (** (m)
1	577.272,186 641.758,828	2	577.289,926 641.775,581	24.4
2	577.289,926 641.775,581	3	577.316,352 641.804,193	38.948
3	577.316,352 641.804,193	4	577.320,172 641.808,561	5.803
4	577.320,172 641.808,561	5	577.384,954 641.882,642	98.411
5	577.384,954 641.882,642	6	577.367,622 641.892,353	19.867

Punct început	X / Y	Punct sfârșit	X / Y	Lungime segment (** (m)
6	577.367,622 641.892,353	7	577.361,448 641.894,277	6.467
7	577.361,448 641.894,277	8	577.220,505 641.742,484	207.138
8	577.220,505 641.742,484	9	577.189,876 641.708,109	46.041
9	577.189,876 641.708,109	10	577.069,974 641.573,548	180.231
10	577.069,974 641.573,548	11	577.082,848 641.567,95	14.038
11	577.082,848 641.567,95	12	577.122,077 641.606,897	55.279
12	577.122,077 641.606,897	13	577.122,889 641.607,702	1.143
13	577.122,889 641.607,702	14	577.130,716 641.617,094	12.226
14	577.130,716 641.617,094	15	577.244,203 641.729,751	159.909
15	577.244,203 641.729,751	16	577.256,895 641.741,102	17.027
16	577.256,895 641.741,102	1	577.272,186 641.758,828	23.41

** Lungimile segmentelor sunt determinate în planul de proiecție Stereo 70 și sunt rotunjite la 1 milimetru.

*** Distanța dintre puncte este formată din segmente cumulate ce sunt mai mici decât valoarea 1 milimetru.

**DATE DESPRE IMOBILUL NR. 10363**

Oficiul de Cadastru și Publicitate Imobiliară NEAMT
Biroul de Cadastru și Publicitate Imobiliară Targu-Neamt

A. Partea I. Descrierea imobilului

TEREN Extravilan

Adresa: Jud. Neamt

Nr. Crt	Nr cadastral Nr. topografic	Suprafața* (mp)	Observații / Referințe
A1		5.000	Sector cadastral:8 Teren imprejmuit;

B. Partea II. Proprietari și acte

Inscrieri privitoare la dreptul de proprietate și alte drepturi reale	Referințe
/	
Act Administrativ nr. 14219, din 14/09/2023 emis de PRIMARIA COMUNEI PIPIRIG;	
B1	A1
Inscrierea posesiei, drept de PROPRIETATE, dobandit prin Lege, cota actuala 1/1, cota initiala 1/1	
1) NISTOROAEI CONSTANTIN	
2) NISTOROAEI MARIANA	

C. Partea III. SARCINI .

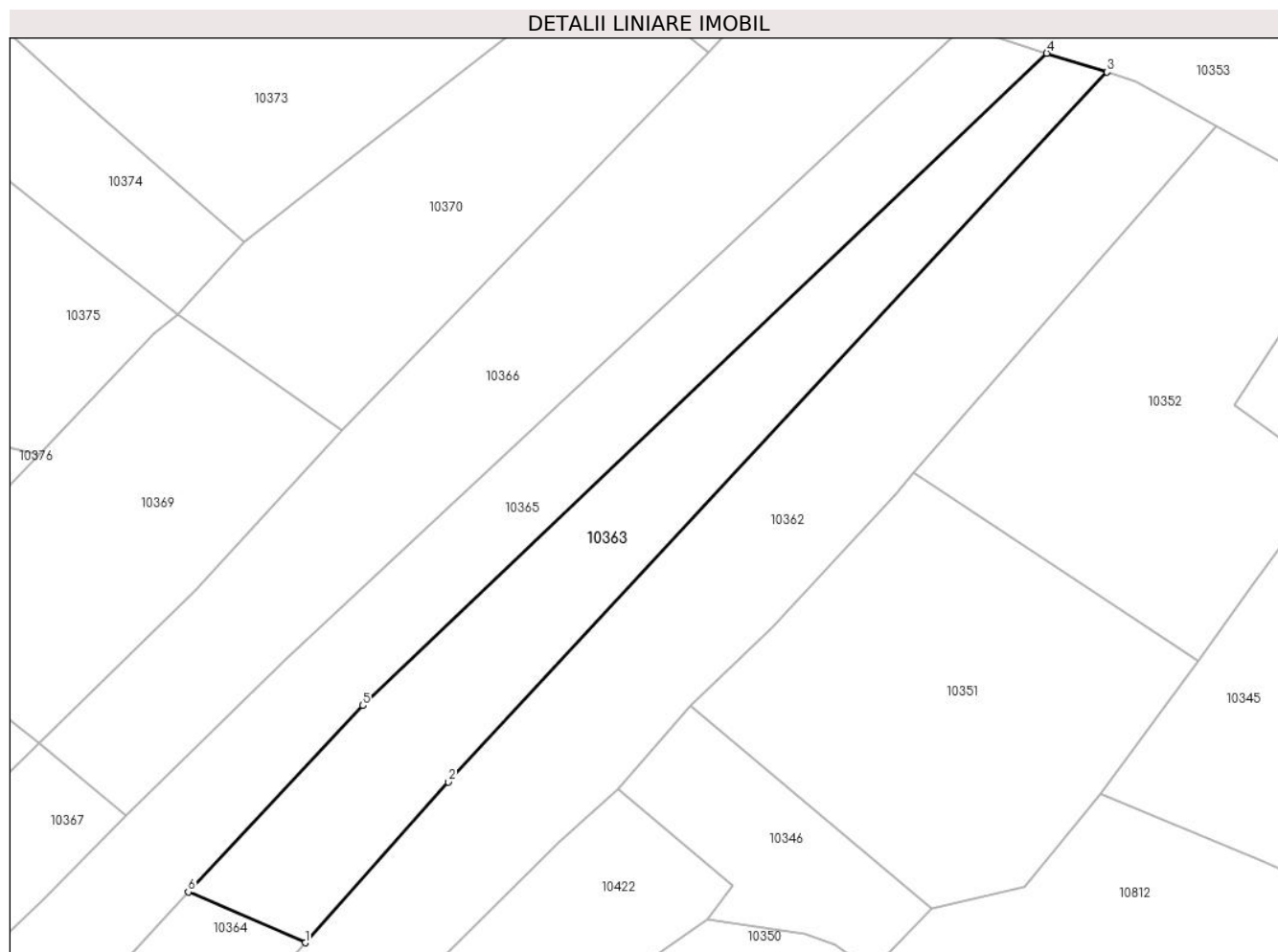
Inscrieri privind dezmembramintele dreptului de proprietate, drepturi reale de garanție și sarcini	Referințe
NU SUNT	

Anexa Nr. 1 La Partea I

Teren

Nr cadastral	Suprafața (mp)*	Observații / Referințe
	5.000	

* Suprafața este determinată în planul de proiecție Stereo 70.



Date referitoare la teren

Crt	Categorie folosință	Intravilan	Suprafața (mp)	Tarla	Parcelă	Nr. topo	Observații / Referințe
1	faneata	NU	5.000	-	-	-	

Lungime Segmente

1) Valorile lungimilor segmentelor sunt obținute din proiecție în plan.

Punct început	X / Y	Punct sfârșit	X / Y	Lungime segment (** (m)
1	577.189,876 641.708,109	2	577.220,505 641.742,484	46.041
2	577.220,505 641.742,484	3	577.361,448 641.894,277	207.138
3	577.361,448 641.894,277	4	577.348,539 641.898,301	13.522
4	577.348,539 641.898,301	5	577.202,21 641.758,814	202.16
5	577.202,21 641.758,814	6	577.164,854 641.718,99	54.602

Punct început	X / Y	Punct sfârșit	X / Y	Lungime segment (** (m)
6	577.164,854 641.718,99	1	577.189,876 641.708,109	27.285

** Lungimile segmentelor sunt determinate în planul de proiecție Stereo 70 și sunt rotunjite la 1 milimetru.

*** Distanța dintre puncte este formată din segmente cumulate ce sunt mai mici decât valoarea 1 milimetru.

**DATE DESPRE IMOBILUL NR. 10364**

Oficiul de Cadastru și Publicitate Imobiliară NEAMT
Biroul de Cadastru și Publicitate Imobiliară Targu-Neamt

A. Partea I. Descrierea imobilului

TEREN Extravilan

Adresa: Jud. Neamt

Nr. Crt	Nr cadastral Nr. topografic	Suprafața* (mp)	Observații / Referințe
A1		5.000	Sector cadastral:8 Teren neimprejmuit;

B. Partea II. Proprietari și acte

Inscrieri privitoare la dreptul de proprietate și alte drepturi reale		Referințe
/		
Act Administrativ nr. 14219, din 14/09/2023 emis de PRIMARIA COMUNEI PIPIRIG;		
B1	Inscrierea posesiei, drept de PROPRIETATE, dobandit prin Lege, cota actuala 1/1, cota initiala 1/1 1) GRAMADĂ GHEORGHE 2) GRAMADĂ EVA	A1

C. Partea III. SARCINI .

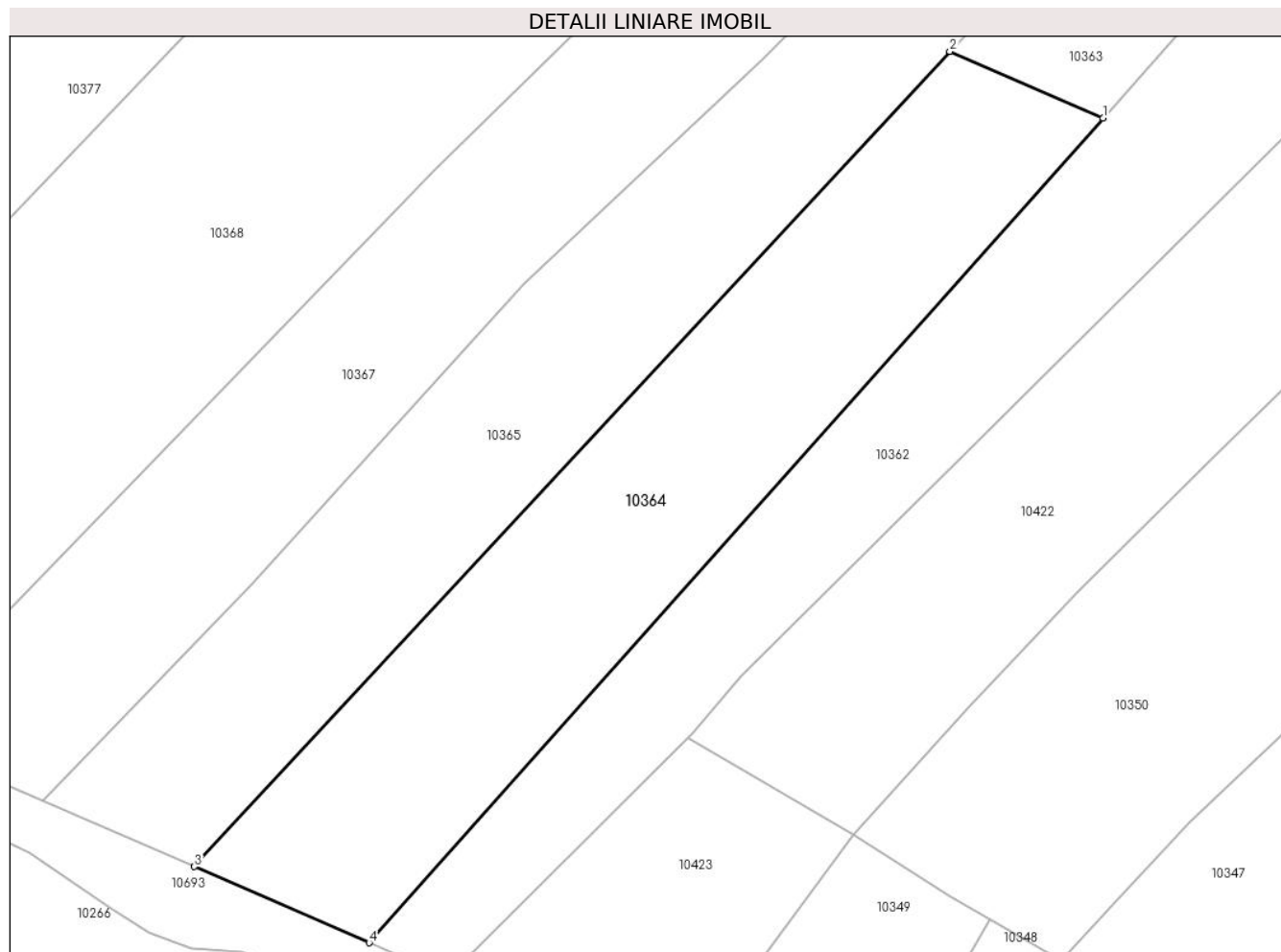
Inscrieri privind dezmembramintele dreptului de proprietate, drepturi reale de garanție și sarcini	Referințe
NU SUNT	

Anexa Nr. 1 La Partea I

Teren

Nr cadastral	Suprafața (mp)*	Observații / Referințe
	5.000	

* Suprafața este determinată în planul de proiecție Stereo 70.



Date referitoare la teren

Crt	Categorie folosință	Intra vilan	Suprafața (mp)	Tarla	Parcelă	Nr. topo	Observații / Referințe
1	faneata	NU	5.000	-	-	-	

Lungime Segmente

1) Valorile lungimilor segmentelor sunt obținute din proiecție în plan.

Punct început	X / Y	Punct sfârșit	X / Y	Lungime segment (** (m)
1	577.189,876 641.708,109	2	577.164,854 641.718,99	27.285
2	577.164,854 641.718,99	3	577.041,434 641.585,959	181.466
3	577.041,434 641.585,959	4	577.069,974 641.573,548	31.122
4	577.069,974 641.573,548	1	577.189,876 641.708,109	180.231

** Lungimile segmentelor sunt determinate în planul de proiecție Stereo 70 și sunt rotunjite la 1 milimetru.

***** Distanţa dintre puncte este formată din segmente cumulate ce sunt mai mici decât valoarea 1 milimetru.**

**DATE DESPRE IMOBILUL NR. 10365**

Oficiul de Cadastru și Publicitate Imobiliară NEAMT
Biroul de Cadastru și Publicitate Imobiliară Targu-Neamt

A. Partea I. Descrierea imobilului

TEREN Extravilan

Adresa: Jud. Neamt

Nr. Crt	Nr cadastral Nr. topografic	Suprafața* (mp)	Observații / Referințe
A1		9.000	Sector cadastral:8 Teren imprejmuit;

B. Partea II. Proprietari și acte

Inscrieri privitoare la dreptul de proprietate și alte drepturi reale		Referințe
/		
Act Administrativ nr. 14219, din 14/09/2023 emis de PRIMARIA COMUNEI PIPIRIG;		
B1	Inscrierea posesiei, drept de PROPRIETATE, dobandit prin Lege, cota actuala 1/1, cota initiala 1/1 1) TODOSIA ELENA	A1

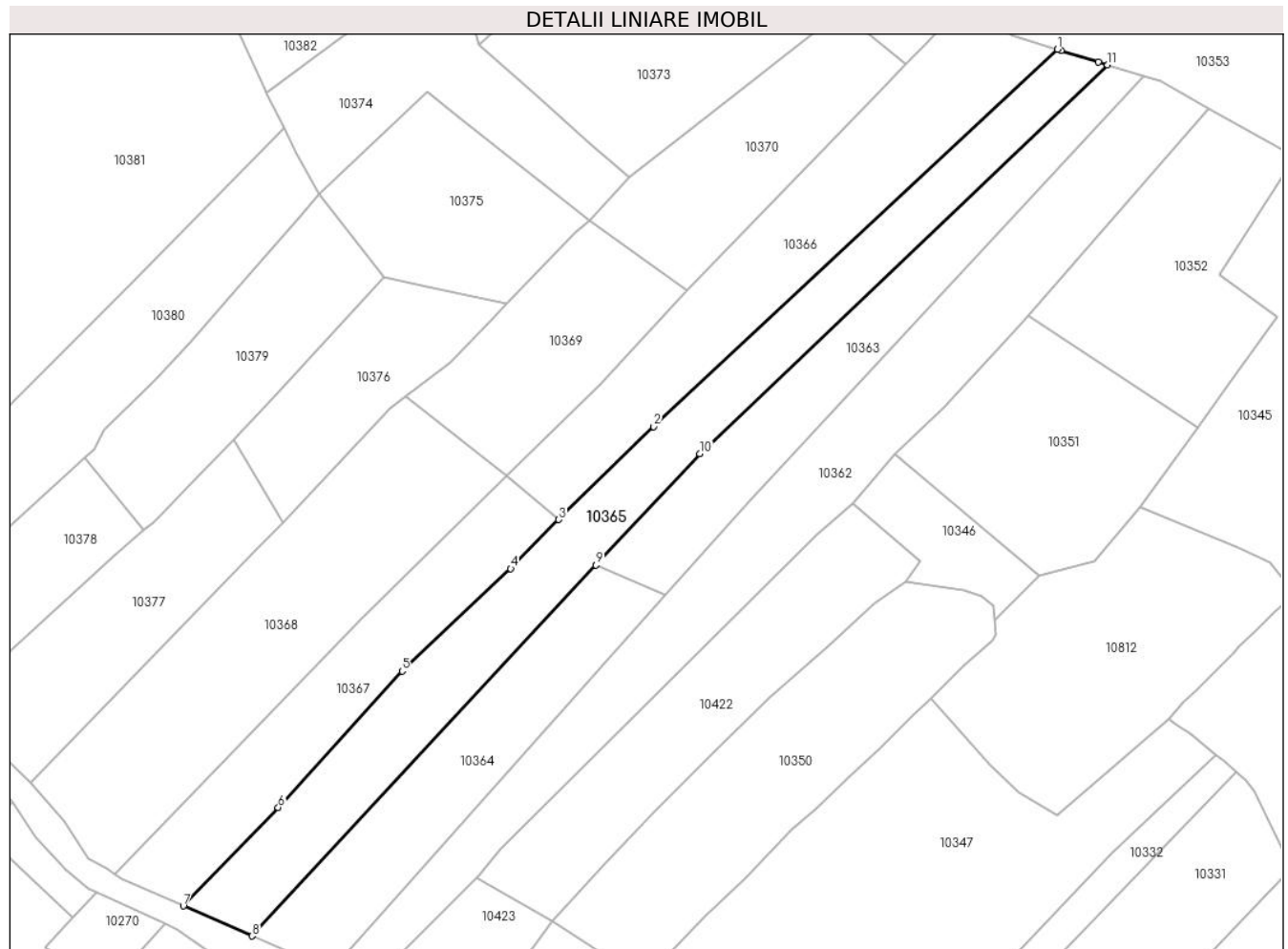
C. Partea III. SARCINI .

Inscrieri privind dezmembramintele dreptului de proprietate, drepturi reale de garanție și sarcini	Referințe
NU SUNT	

Teren

Nr cadastral	Suprafața (mp)*	Observații / Referințe
	9.000	

* Suprafața este determinată în planul de proiecție Stereo 70.



Date referitoare la teren

Crt	Categorie folosință	Intravilan	Suprafața (mp)	Tarla	Parcelă	Nr. topo	Observații / Referințe
1	faneata	NU	9.000	-	-	-	

Lungime Segmente

1) Valorile lungimilor segmentelor sunt obținute din proiecție în plan.

Punct început	X / Y	Punct sfârșit	X / Y	Lungime segment (** (m)
1	577.330,563 641.903,903	2	577.185,514 641.768,599	198.359
2	577.185,514 641.768,599	3	577.151,554 641.735,223	47.616
3	577.151,554 641.735,223	4	577.134,297 641.717,693	24.599
4	577.134,297 641.717,693	5	577.095,308 641.680,937	53.583
5	577.095,308 641.680,937	6	577.050,849 641.632,069	66.066

Punct început	X / Y	Punct sfârșit	X / Y	Lungime segment (** (m)
6	577.050,849 641.632,069	7	577.016,772 641.596,683	49.126
7	577.016,772 641.596,683	8	577.041,434 641.585,959	26.893
8	577.041,434 641.585,959	9	577.164,854 641.718,99	181.466
9	577.164,854 641.718,99	10	577.202,21 641.758,814	54.602
10	577.202,21 641.758,814	11	577.348,539 641.898,301	202.16
11	577.348,539 641.898,301	12	577.345,275 641.899,318	3.419
12	577.345,275 641.899,318	13	577.331,839 641.903,505	14.073
13	577.331,839 641.903,505	1	577.330,563 641.903,903	1.337

** Lungimile segmentelor sunt determinate în planul de proiecție Stereo 70 și sunt rotunjite la 1 milimetru.

*** Distanța dintre puncte este formată din segmente cumulate ce sunt mai mici decât valoarea 1 milimetru.

**DATE DESPRE IMOBILUL NR. 10366**

Oficiul de Cadastru și Publicitate Imobiliară NEAMT
Biroul de Cadastru și Publicitate Imobiliară Targu-Neamt

A. Partea I. Descrierea imobilului

TEREN Extravilan

Adresa: Jud. Neamt

Nr. Crt	Nr cadastral Nr. topografic	Suprafața* (mp)	Observații / Referințe
A1		6.987	Sector cadastral:8 Teren imprejmuit;

B. Partea II. Proprietari și acte

Inscrieri privitoare la dreptul de proprietate și alte drepturi reale		Referințe
/		
Act Administrativ nr. 14219, din 14/09/2023 emis de PRIMARIA COMUNEI PIPIRIG;		
B1	Inscrierea posesiei, drept de PROPRIETATE, dobandit prin Lege, cota actuala 1/1, cota initiala 1/1 1) PRUNĂ GEORGETA	A1

C. Partea III. SARCINI .

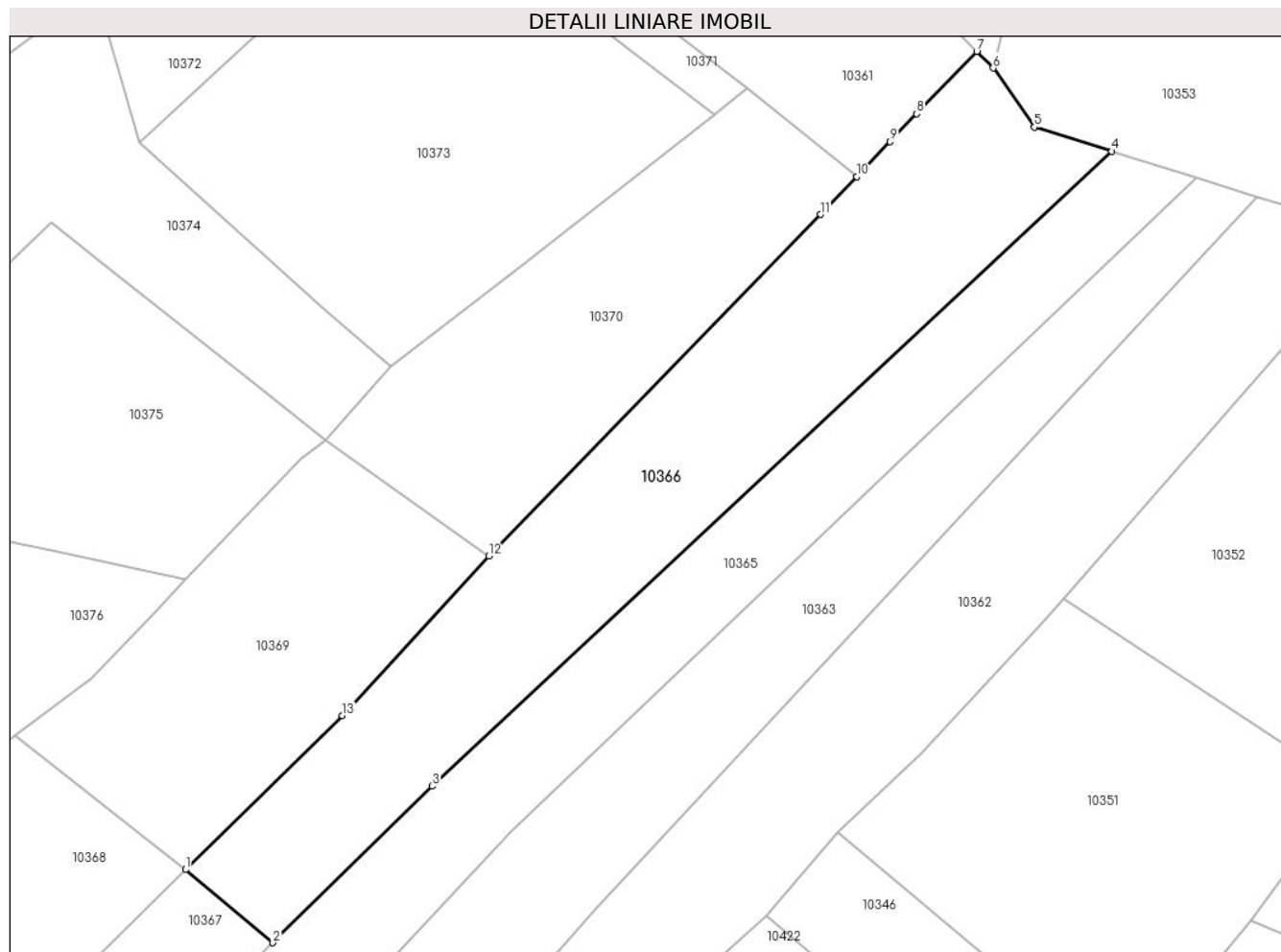
Inscrieri privind dezmembramintele dreptului de proprietate, drepturi reale de garanție și sarcini	Referințe
NU SUNT	

Anexa Nr. 1 La Partea I

Teren

Nr cadastral	Suprafața (mp)*	Observații / Referințe
	6.987	

* Suprafața este determinată în planul de proiecție Stereo 70.



Date referitoare la teren

Crt	Categorie folosință	Intravilan	Suprafața (mp)	Tarla	Parcelă	Nr. topo	Observații / Referințe
1	faneata	NU	6.987	-	-	-	

Lungime Segmente

1) Valorile lungimilor segmentelor sunt obținute din proiecție în plan.

Punct început	X / Y	Punct sfârșit	X / Y	Lungime segment (** (m)
1	577.132,91 641.750,814	2	577.151,554 641.735,223	24.304
2	577.151,554 641.735,223	3	577.185,514 641.768,599	47.616
3	577.185,514 641.768,599	4	577.330,563 641.903,903	198.359
4	577.330,563 641.903,903	5	577.314,02 641.909,059	17.328
5	577.314,02 641.909,059	6	577.305,249 641.921,655	15.349

Punct început	X / Y	Punct sfârșit	X / Y	Lungime segment (** (m)
6	577.305,249 641.921,655	7	577.301,735 641.925,192	4.986
7	577.301,735 641.925,192	8	577.288,959 641.911,891	18.443
8	577.288,959 641.911,891	9	577.283,248 641.905,945	8.244
9	577.283,248 641.905,945	10	577.276,084 641.898,487	10.341
10	577.276,084 641.898,487	11	577.268,345 641.890,43	11.172
11	577.268,345 641.890,43	12	577.197,639 641.817,634	101.482
12	577.197,639 641.817,634	13	577.166,381 641.783,618	46.197
13	577.166,381 641.783,618	1	577.132,91 641.750,814	46.866

** Lungimile segmentelor sunt determinate în planul de proiecție Stereo 70 și sunt rotunjite la 1 milimetru.

*** Distanța dintre puncte este formată din segmente cumulate ce sunt mai mici decât valoarea 1 milimetru.

**DATE DESPRE IMOBILUL NR. 10367**

Oficiul de Cadastru și Publicitate Imobiliară NEAMT
Biroul de Cadastru și Publicitate Imobiliară Targu-Neamt

A. Partea I. Descrierea imobilului

TEREN Extravilan

Adresa: Jud. Neamt

Nr. Crt	Nr cadastral Nr. topografic	Suprafața* (mp)	Observații / Referințe
A1		4.876	Sector cadastral:8 Teren imprejmuit;

B. Partea II. Proprietari și acte

Inscrieri privitoare la dreptul de proprietate și alte drepturi reale		Referințe
/		
Act Administrativ nr. 14219, din 14/09/2023 emis de PRIMARIA COMUNEI PIPIRIG;		
B1	Inscrierea posesiei, drept de PROPRIETATE, dobandit prin Lege, cota actuala 1/1, cota initiala 1/1 1) AXINIA DRAGOMIR 2) AXINIA ELENA, bun comun	A1

C. Partea III. SARCINI .

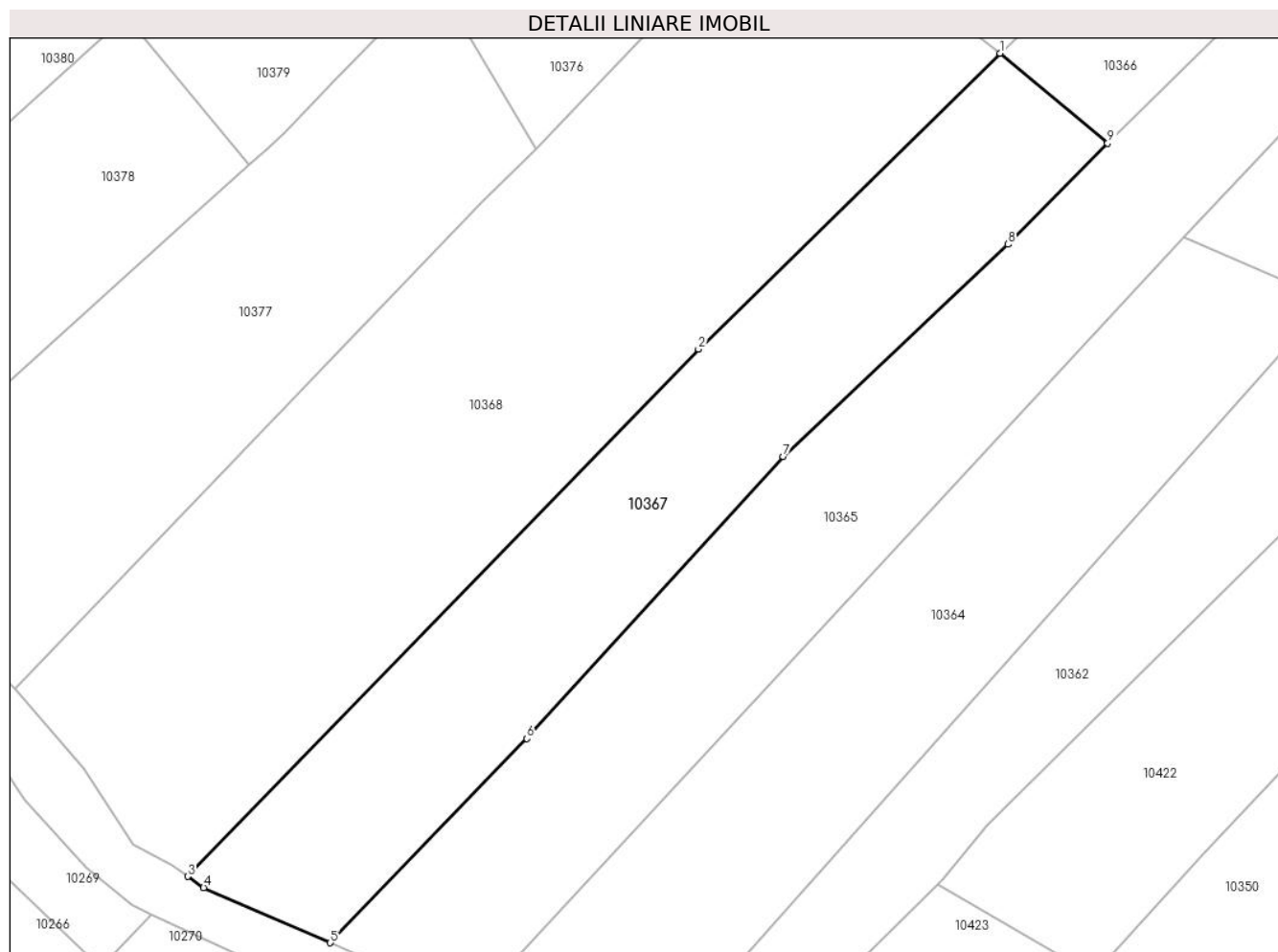
Inscrieri privind dezmembramintele dreptului de proprietate, drepturi reale de garanție și sarcini	Referințe
NU SUNT	

Anexa Nr. 1 La Partea I

Teren

Nr cadastral	Suprafața (mp)*	Observații / Referințe
	4.876	

* Suprafața este determinată în planul de proiecție Stereo 70.



Date referitoare la teren

Crt	Categorie folosință	Intravilan	Suprafața (mp)	Tarla	Parcelă	Nr. topo	Observații / Referințe
1	faneata	NU	4.876	-	-	-	

Lungime Segmente

1) Valorile lungimilor segmentelor sunt obținute din proiecție în plan.

Punct început	X / Y	Punct sfârșit	X / Y	Lungime segment (** (m)
1	577.132,91 641.750,814	2	577.080,607 641.699,554	73.234
2	577.080,607 641.699,554	3	576.992,048 641.608,19	127.24
3	576.992,048 641.608,19	4	576.994,799 641.606,239	3.373
4	576.994,799 641.606,239	5	577.016,772 641.596,683	23.961
5	577.016,772 641.596,683	6	577.050,849 641.632,069	49.126

Punct început	X / Y	Punct sfârșit	X / Y	Lungime segment (** (m)
6	577.050,849 641.632,069	7	577.095,308 641.680,937	66.066
7	577.095,308 641.680,937	8	577.134,297 641.717,693	53.583
8	577.134,297 641.717,693	9	577.151,554 641.735,223	24.599
9	577.151,554 641.735,223	1	577.132,91 641.750,814	24.304

** Lungimile segmentelor sunt determinate în planul de proiecție Stereo 70 și sunt rotunjite la 1 milimetru.

*** Distanța dintre puncte este formată din segmente cumulate ce sunt mai mici decât valoarea 1 milimetru.

**DATE DESPRE IMOBILUL NR. 10368**

Oficiul de Cadastru și Publicitate Imobiliară NEAMT
Biroul de Cadastru și Publicitate Imobiliară Targu-Neamt

A. Partea I. Descrierea imobilului

TEREN Extravilan

Adresa: Jud. Neamt

Nr. Crt	Nr cadastral Nr. topografic	Suprafața* (mp)	Observații / Referințe
A1		8.869	Sector cadastral:8 Teren neimprejmuit;

B. Partea II. Proprietari și acte

Inscrieri privitoare la dreptul de proprietate și alte drepturi reale	Referințe
/	
Act Administrativ nr. 14219, din 14/09/2023 emis de Primăria Comunei Pipirig;	
B1	A1
Inscrierea posesiei, drept de PROPRIETATE, dobandit prin Lege, cota actuala 1/1, cota initiala 1/1 1) AIRINEI DUMITRU	

C. Partea III. SARCINI .

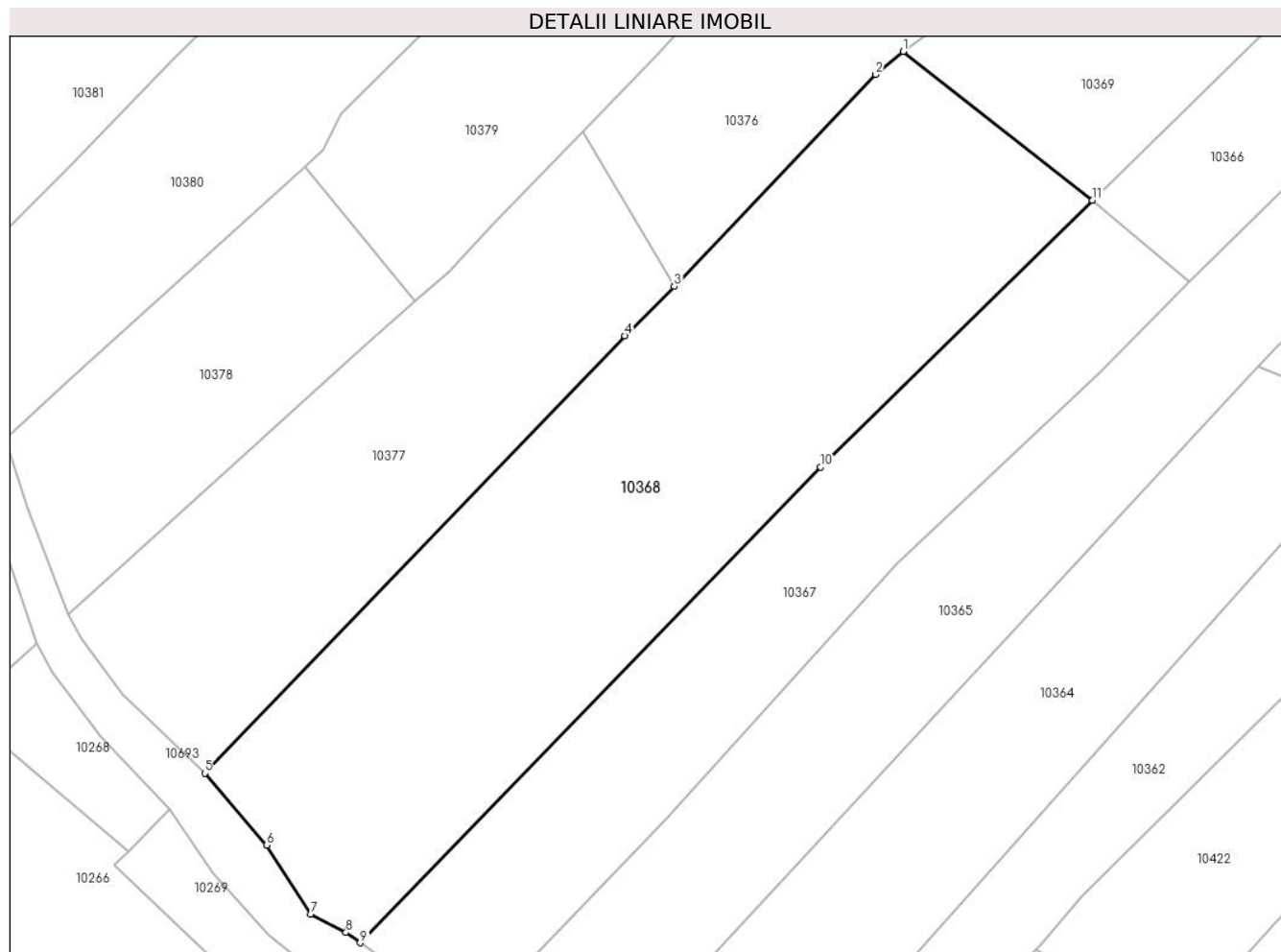
Inscrieri privind dezmembramintele dreptului de proprietate, drepturi reale de garanție și sarcini	Referințe
NU SUNT	

Anexa Nr. 1 La Partea I

Teren

Nr cadastral	Suprafața (mp)*	Observații / Referințe
	8.869	

* Suprafața este determinată în planul de proiecție Stereo 70.



Date referitoare la teren

Crt	Categorie folosință	Intravilan	Suprafața (mp)	Tarla	Parcelă	Nr. topo	Observații / Referințe
1	faneata	NU	8.869	-	-	-	

Lungime Segmente

1) Valorile lungimilor segmentelor sunt obținute din proiecție în plan.

Punct început	X / Y	Punct sfârșit	X / Y	Lungime segment (** (m)
1	577.096,506 641.779,417	2	577.091,17 641.774,996	6.93
2	577.091,17 641.774,996	3	577.052,416 641.734,269	56.219
3	577.052,416 641.734,269	4	577.042,929 641.724,828	13.384
4	577.042,929 641.724,828	5	576.962,145 641.640,786	116.572
5	576.962,145 641.640,786	6	576.974,03 641.626,93	18.255

Punct început	X / Y	Punct sfârșit	X / Y	Lungime segment (** (m)
6	576.974,03 641.626,93	7	576.982,501 641.613,637	15.763
7	576.982,501 641.613,637	8	576.989,298 641.610,141	7.643
8	576.989,298 641.610,141	9	576.992,048 641.608,19	3.372
9	576.992,048 641.608,19	10	577.080,607 641.699,554	127.24
10	577.080,607 641.699,554	11	577.132,91 641.750,814	73.234
11	577.132,91 641.750,814	1	577.096,506 641.779,417	46.297

** Lungimile segmentelor sunt determinate în planul de proiecție Stereo 70 și sunt rotunjite la 1 milimetru.

*** Distanța dintre puncte este formată din segmente cumulate ce sunt mai mici decât valoarea 1 milimetru.

**DATE DESPRE IMOBILUL NR. 10369**

Oficiul de Cadastru și Publicitate Imobiliară NEAMT
Biroul de Cadastru și Publicitate Imobiliară Targu-Neamt

A. Partea I. Descrierea imobilului

TEREN Extravilan

Adresa: Jud. Neamt

Nr. Crt	Nr cadastral Nr. topografic	Suprafața* (mp)	Observații / Referințe
A1		4.037	Sector cadastral:8 Teren imprejmuit;

B. Partea II. Proprietari și acte

Inscrieri privitoare la dreptul de proprietate și alte drepturi reale		Referințe
/		
Act Administrativ nr. 14219, din 14/09/2023 emis de PRIMARIA COMUNEI PIPIRIG;		
B1	Inscrierea posesiei, drept de PROPRIETATE, dobandit prin Lege, cota actuala 1/1, cota initiala 1/1 1) GHERASIM ILIE 2) GHERASIM ILEANA	A1

C. Partea III. SARCINI .

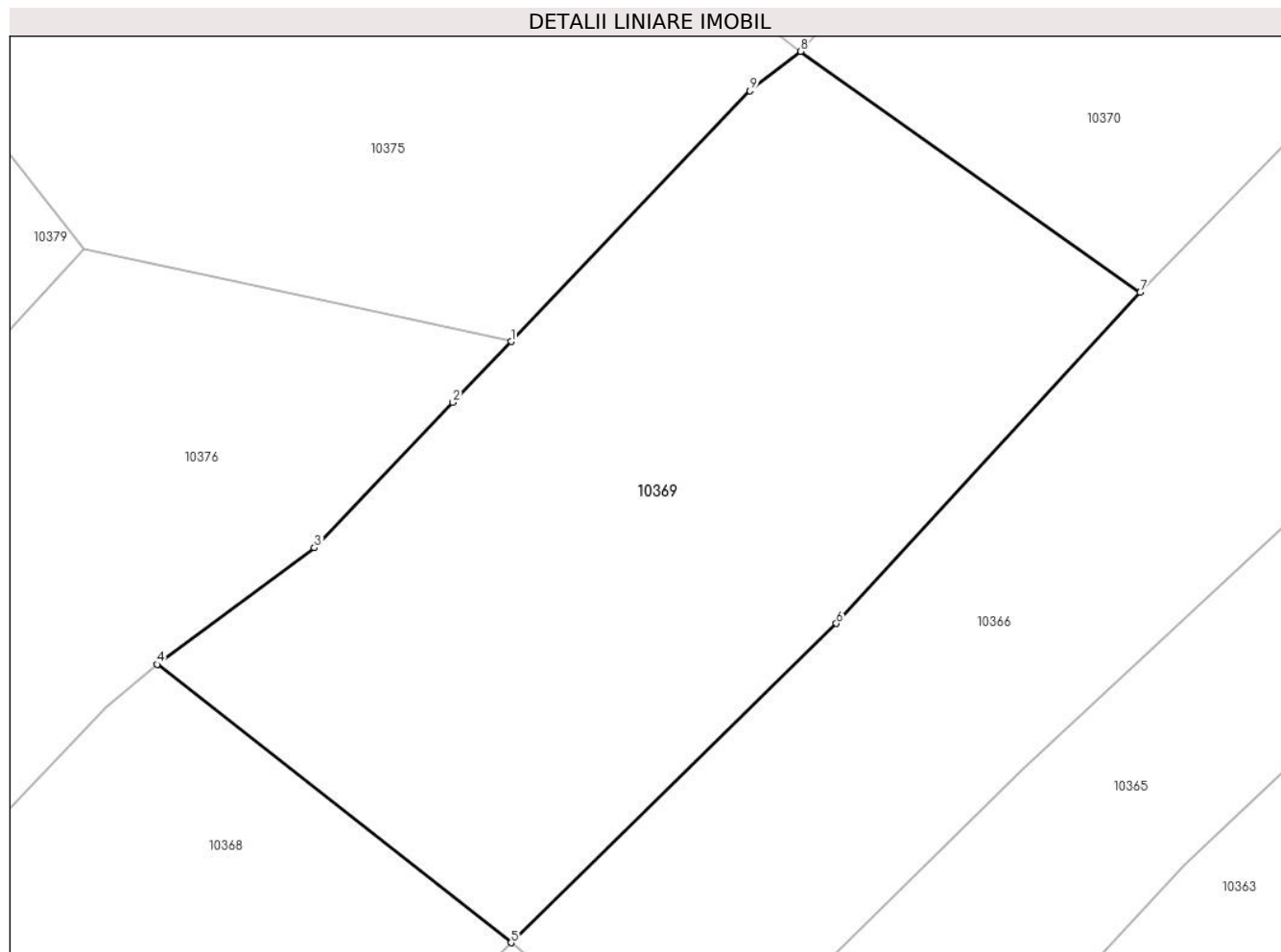
Inscrieri privind dezmembramintele dreptului de proprietate, drepturi reale de garanție și sarcini	Referințe
NU SUNT	

Anexa Nr. 1 La Partea I

Teren

Nr cadastral	Suprafața (mp)*	Observații / Referințe
	4.037	

* Suprafața este determinată în planul de proiecție Stereo 70.



Date referitoare la teren

Crt	Categorie folosință	Intravilan	Suprafața (mp)	Tarla	Parcelă	Nr. topo	Observații / Referințe
1	faneata	NU	4.037	-	-	-	

Lungime Segmente

1) Valorile lungimilor segmentelor sunt obținute din proiecție în plan.

Punct început	X / Y	Punct sfârșit	X / Y	Lungime segment (** (m)
1	577.132,91 641.812,583	2	577.126,935 641.806,325	8.652
2	577.126,935 641.806,325	3	577.112,688 641.791,399	20.634
3	577.112,688 641.791,399	4	577.096,506 641.779,417	20.135
4	577.096,506 641.779,417	5	577.132,91 641.750,814	46.297
5	577.132,91 641.750,814	6	577.166,381 641.783,618	46.866

Punct început	X / Y	Punct sfârşit	X / Y	Lungime segment (** (m)
6	577.166,381 641.783,618	7	577.197,639 641.817,634	46.197
7	577.197,639 641.817,634	8	577.162,69 641.842,398	42.833
8	577.162,69 641.842,398	9	577.157,499 641.838,343	6.587
9	577.157,499 641.838,343	1	577.132,91 641.812,583	35.612

** Lungimile segmentelor sunt determinate în planul de proiecție Stereo 70 și sunt rotunjite la 1 milimetru.

*** Distanța dintre puncte este formată din segmente cumulate ce sunt mai mici decât valoarea 1 milimetru.

**DATE DESPRE IMOBILUL NR. 10370**

Oficiul de Cadastru și Publicitate Imobiliară NEAMT
Biroul de Cadastru și Publicitate Imobiliară Targu-Neamt

A. Partea I. Descrierea imobilului

TEREN Extravilan

Adresa: Jud. Neamt

Nr. Crt	Nr cadastral Nr. topografic	Suprafața* (mp)	Observații / Referințe
A1		4.284	Sector cadastral:8 Teren neimprejmuit;

B. Partea II. Proprietari și acte

Inscrieri privitoare la dreptul de proprietate și alte drepturi reale	Referințe
/	
Act Administrativ nr. 14219, din 14/09/2023 emis de PRIMARIA COMUNEI PIPIRIG;	
B1	A1
Inscrierea posesiei, drept de PROPRIETATE, dobandit prin Lege, cota actuala 1/1, cota initiala 1/1 1) CHIRIAC VASILE	

C. Partea III. SARCINI .

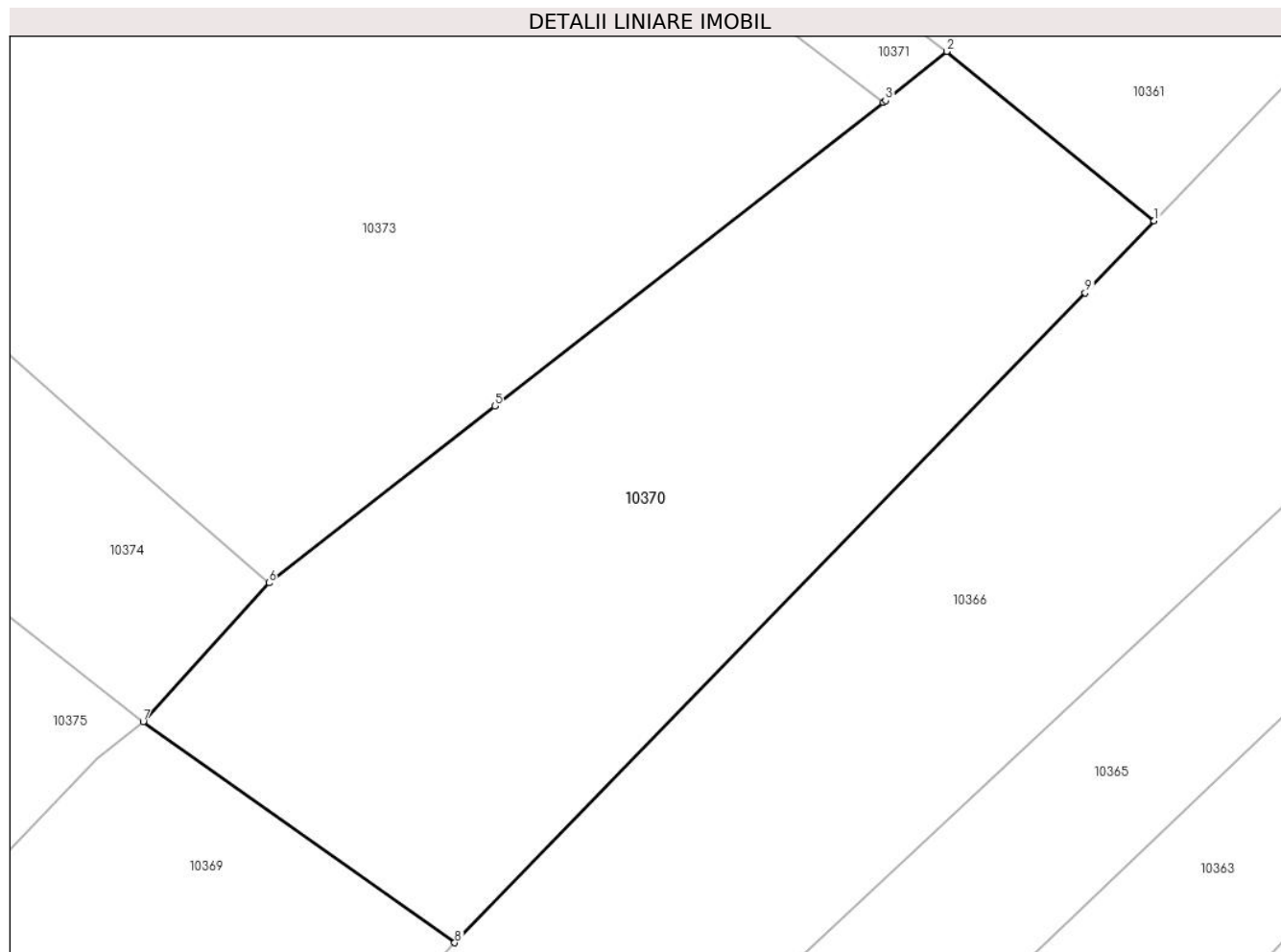
Inscrieri privind dezmembramintele dreptului de proprietate, drepturi reale de garanție și sarcini	Referințe
NU SUNT	

Anexa Nr. 1 La Partea I

Teren

Nr cadastral	Suprafața (mp)*	Observații / Referințe
	4.284	

* Suprafața este determinată în planul de proiecție Stereo 70.



Date referitoare la teren

Crt	Categorie folosință	Intra vilan	Suprafața (mp)	Tarla	Parcelă	Nr. topo	Observații / Referințe
1	faneata	NU	4.284	-	-	-	

Lungime Segmente

1) Valorile lungimilor segmentelor sunt obținute din proiecție în plan.

Punct început	X / Y	Punct sfârșit	X / Y	Lungime segment (** (m)
1	577.276,084 641.898,487	2	577.252,811 641.917,481	30.04
2	577.252,811 641.917,481	3	577.245,945 641.911,986	8.794
3	577.245,945 641.911,986	4	577.245,678 641.911,777	0.339
4	577.245,678 641.911,777	5	577.202,121 641.877,746	55.275
5	577.202,121 641.877,746	6	577.176,79 641.857,955	32.146

Punct început	X / Y	Punct sfârșit	X / Y	Lungime segment (** (m)
6	577.176,79 641.857,955	7	577.162,69 641.842,398	20.996
7	577.162,69 641.842,398	8	577.197,639 641.817,634	42.833
8	577.197,639 641.817,634	9	577.268,345 641.890,43	101.482
9	577.268,345 641.890,43	1	577.276,084 641.898,487	11.172

** Lungimile segmentelor sunt determinate în planul de proiecție Stereo 70 și sunt rotunjite la 1 milimetru.

*** Distanța dintre puncte este formată din segmente cumulate ce sunt mai mici decât valoarea 1 milimetru.

**DATE DESPRE IMOBILUL NR. 10371**

Oficiul de Cadastru și Publicitate Imobiliară NEAMT
Biroul de Cadastru și Publicitate Imobiliară Targu-Neamt

A. Partea I. Descrierea imobilului

TEREN Extravilan

Adresa: Jud. Neamt

Nr. Crt	Nr cadastral Nr. topografic	Suprafața* (mp)	Observații / Referințe
A1		1.800	Sector cadastral:8 Teren imprejmuit;

B. Partea II. Proprietari și acte

Inscrieri privitoare la dreptul de proprietate și alte drepturi reale		Referințe
/		
Act Administrativ nr. 14219, din 14/09/2023 emis de PRIMARIA COMUNEI PIPIRIG;		
B1	Inscrierea posesiei, drept de PROPRIETATE, dobandit prin Lege, cota actuala 1/1, cota initiala 1/1 1) BĂBOI VASILICĂ	A1

C. Partea III. SARCINI .

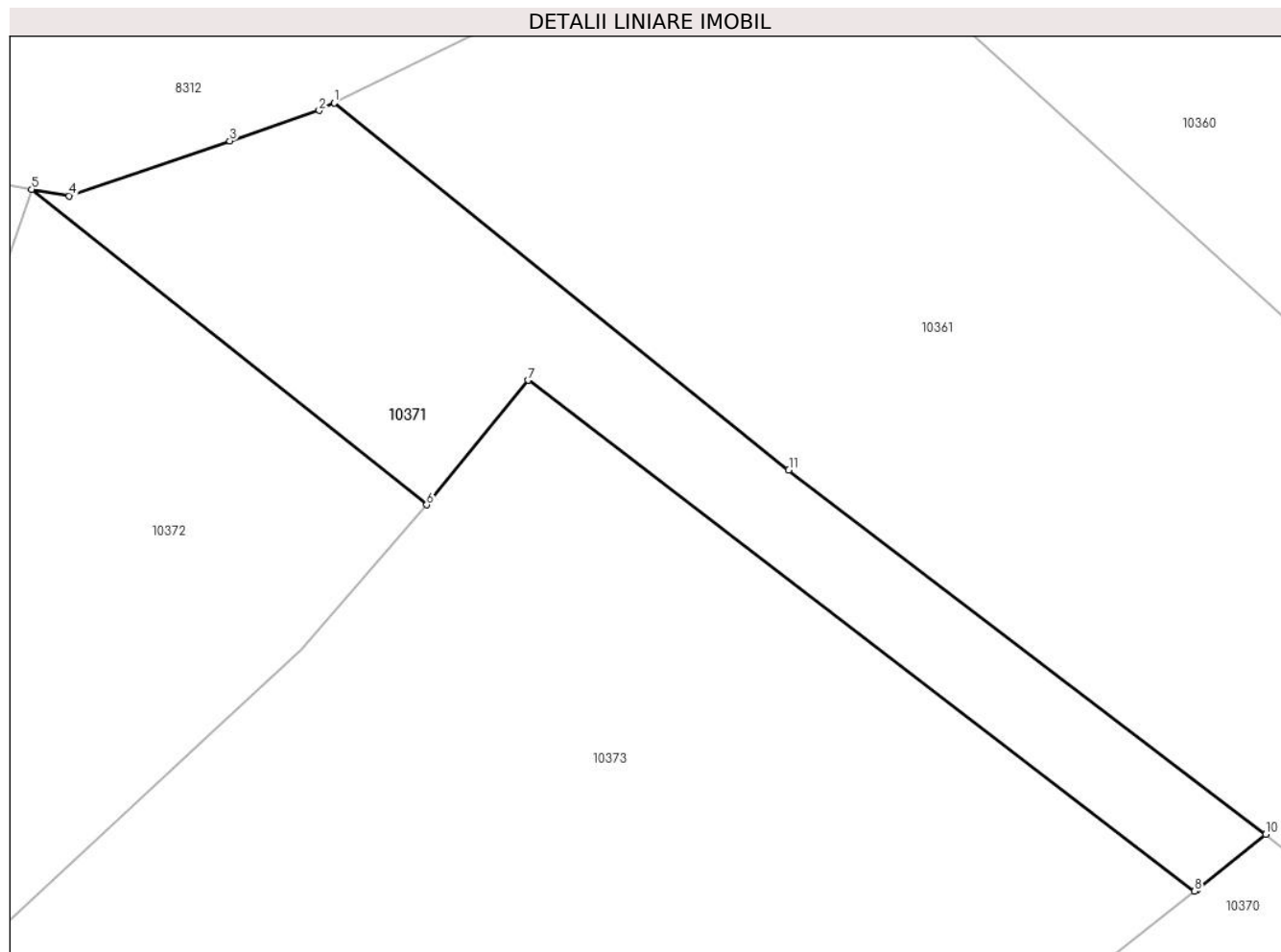
Inscrieri privind dezmembramintele dreptului de proprietate, drepturi reale de garanție și sarcini	Referințe
NU SUNT	

Anexa Nr. 1 La Partea I

Teren

Nr cadastral	Suprafața (mp)*	Observații / Referințe
	1.800	

* Suprafața este determinată în planul de proiecție Stereo 70.



Date referitoare la teren

Crt	Categorie folosință	Intra vilan	Suprafața (mp)	Tarla	Parcelă	Nr. topo	Observații / Referințe
1	faneata	NU	1.800	-	-	-	

Lungime Segmente

1) Valorile lungimilor segmentelor sunt obținute din proiecție în plan.

Punct început	X / Y	Punct sfârșit	X / Y	Lungime segment (** (m)
1	577.159,241 641.990,863	2	577.157,723 641.990,115	1.692
2	577.157,723 641.990,115	3	577.148,754 641.987,05	9.478
3	577.148,754 641.987,05	4	577.132,632 641.981,54	17.038
4	577.132,632 641.981,54	5	577.128,842 641.982,211	3.849
5	577.128,842 641.982,211	6	577.168,528 641.950,531	50.78

Punct început	X / Y	Punct sfârșit	X / Y	Lungime segment (** (m)
6	577.168,528 641.950,531	7	577.178,709 641.963,036	16.125
7	577.178,709 641.963,036	8	577.245,678 641.911,777	84.335
8	577.245,678 641.911,777	9	577.245,945 641.911,986	0.339
9	577.245,945 641.911,986	10	577.252,811 641.917,481	8.794
10	577.252,811 641.917,481	11	577.204,892 641.954,029	60.266
11	577.204,892 641.954,029	1	577.159,241 641.990,863	58.658

** Lungimile segmentelor sunt determinate în planul de proiecție Stereo 70 și sunt rotunjite la 1 milimetru.

*** Distanța dintre puncte este formată din segmente cumulate ce sunt mai mici decât valoarea 1 milimetru.

**DATE DESPRE IMOBILUL NR. 10372**

Oficiul de Cadastru și Publicitate Imobiliară NEAMT
Biroul de Cadastru și Publicitate Imobiliară Targu-Neamt

A. Partea I. Descrierea imobilului

TEREN Extravilan

Adresa: Jud. Neamt

Nr. Crt	Nr cadastral Nr. topografic	Suprafața* (mp)	Observații / Referințe
A1		2.112	Sector cadastral:8 Teren neimprejmuit;

B. Partea II. Proprietari și acte

Inscrieri privitoare la dreptul de proprietate și alte drepturi reale		Referințe
/		
Act Administrativ nr. 14219, din 14/09/2023 emis de PRIMARIA COMUNEI PIPIRIG;		
B1	Inscrierea posesiei, drept de PROPRIETATE, dobandit prin Lege, cota actuala 1/1, cota initiala 1/1 1) AXINIA GHEORGHE	A1

C. Partea III. SARCINI .

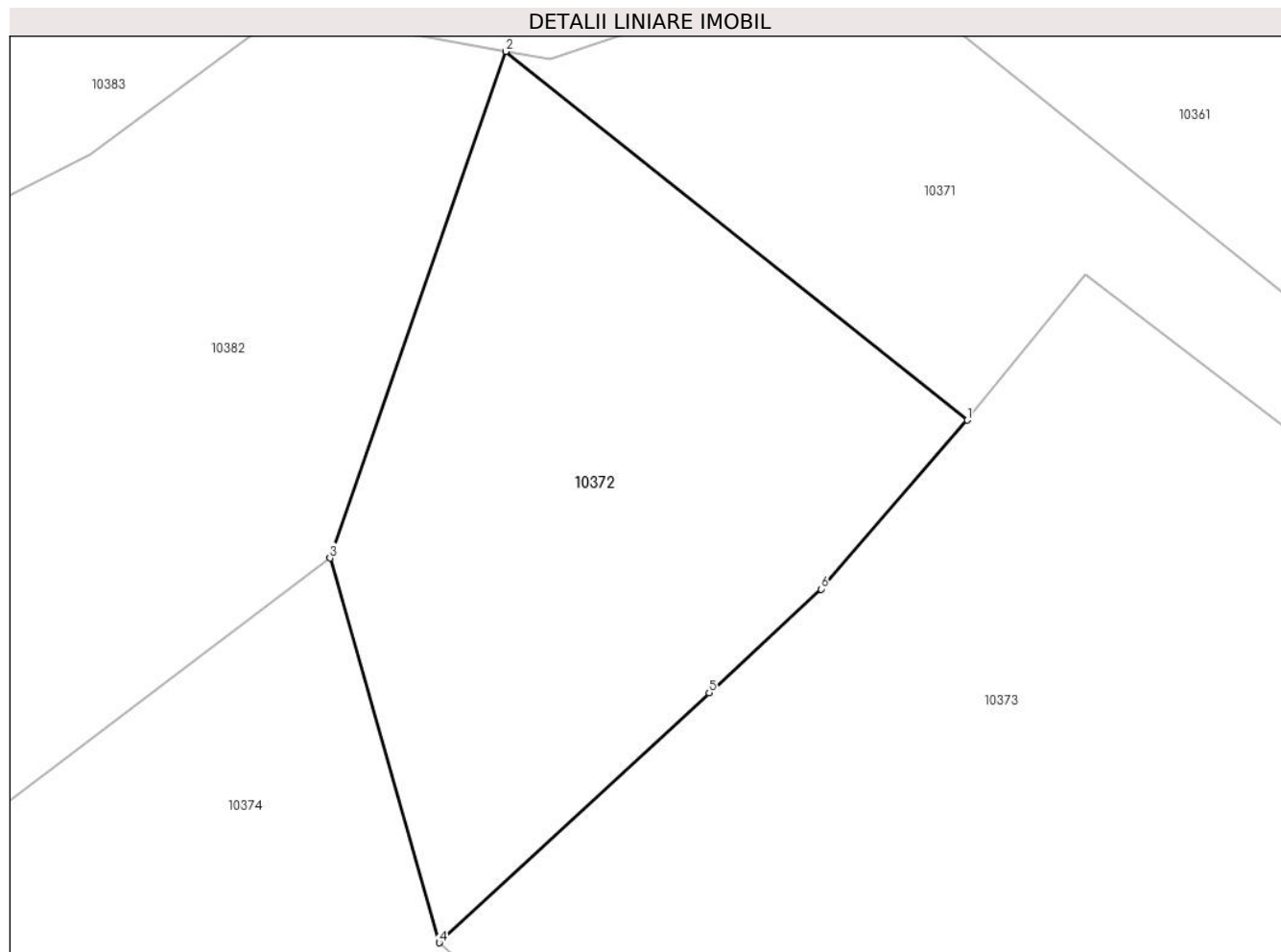
Inscrieri privind dezmembramintele dreptului de proprietate, drepturi reale de garanție și sarcini	Referințe
NU SUNT	

Anexa Nr. 1 La Partea I

Teren

Nr cadastral	Suprafața (mp)*	Observații / Referințe
	2.112	

* Suprafața este determinată în planul de proiecție Stereo 70.



Date referitoare la teren

Crt	Categorie folosință	Intravilan	Suprafața (mp)	Tarla	Parcelă	Nr. topo	Observații / Referințe
1	faneata	NU	2.112	-	-	-	

Lungime Segmente

1) Valorile lungimilor segmentelor sunt obținute din proiecție în plan.

Punct început	X / Y	Punct sfârșit	X / Y	Lungime segment (** (m)
1	577.168,528 641.950,531	2	577.128,842 641.982,211	50.78
2	577.128,842 641.982,211	3	577.113,709 641.938,693	46.074
3	577.113,709 641.938,693	4	577.123,1 641.905,642	34.359
4	577.123,1 641.905,642	5	577.146,318 641.927,106	31.619
5	577.146,318 641.927,106	6	577.155,944 641.936,02	13.119

Punct început	X / Y	Punct sfârșit	X / Y	Lungime segment (** (m)
6	577.155,944 641.936,02	1	577.168,528 641.950,531	19.207

** Lungimile segmentelor sunt determinate în planul de proiecție Stereo 70 și sunt rotunjite la 1 milimetru.

*** Distanța dintre puncte este formată din segmente cumulate ce sunt mai mici decât valoarea 1 milimetru.

**DATE DESPRE IMOBILUL NR. 10373**

Oficiul de Cadastru și Publicitate Imobiliară NEAMT
Biroul de Cadastru și Publicitate Imobiliară Targu-Neamt

A. Partea I. Descrierea imobilului

TEREN Extravilan

Adresa: Jud. Neamt

Nr. Crt	Nr cadastral Nr. topografic	Suprafața* (mp)	Observații / Referințe
A1		6.343	Sector cadastral:8 Teren imprejmuit;

B. Partea II. Proprietari și acte

Inscrieri privitoare la dreptul de proprietate și alte drepturi reale	Referințe
/	
Act Administrativ nr. 14219, din 14/09/2023 emis de PRIMARIA COMUNEI PIPIRIG;	
B1	A1
Inscrierea posesiei, drept de PROPRIETATE, dobandit prin Lege, cota actuala 1/1, cota initiala 1/1	
1) BÎRGĂOANU MARIA	

C. Partea III. SARCINI .

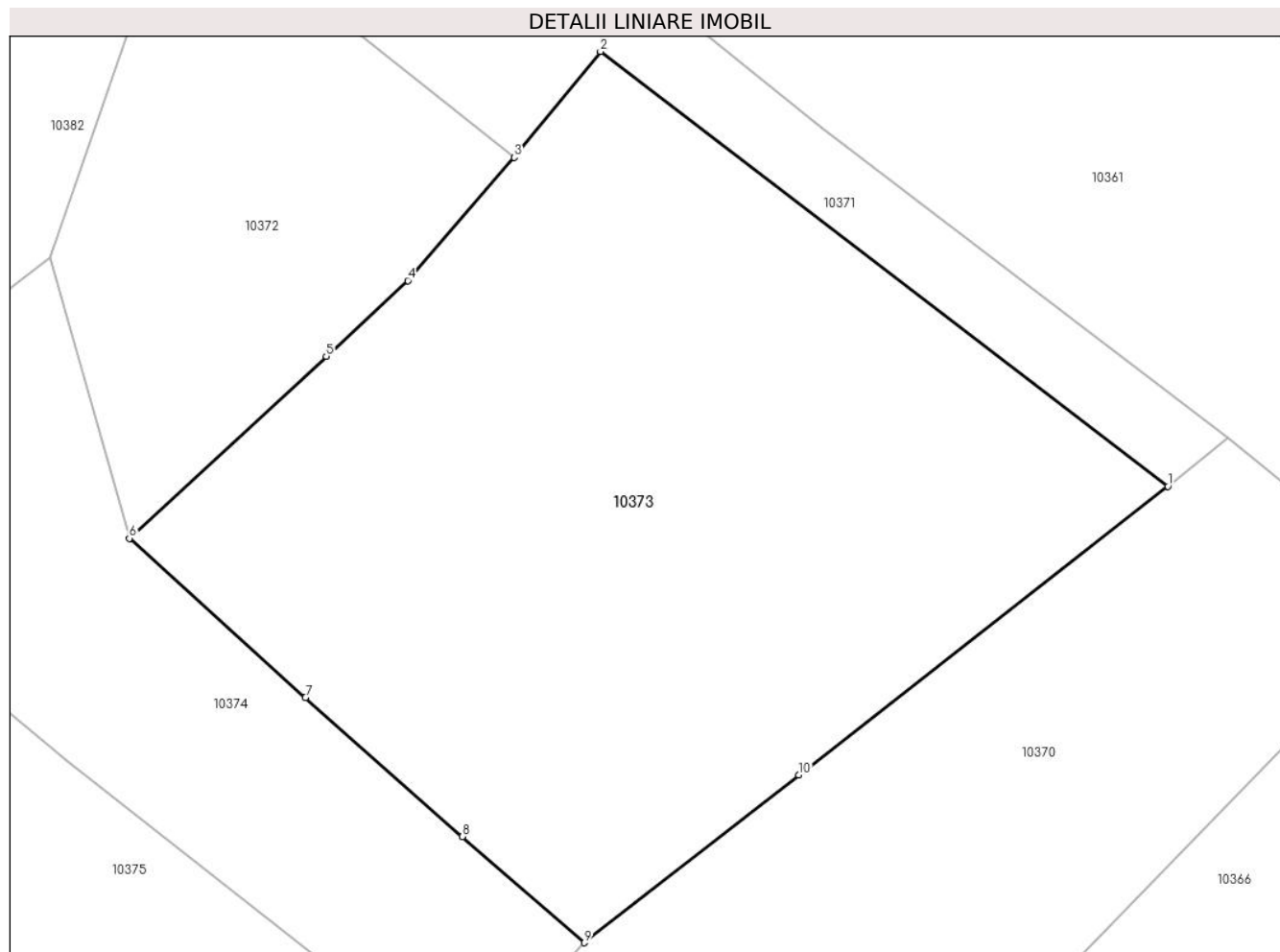
Inscrieri privind dezmembramintele dreptului de proprietate, drepturi reale de garanție și sarcini	Referințe
NU SUNT	

Anexa Nr. 1 La Partea I

Teren

Nr cadastral	Suprafața (mp)*	Observații / Referințe
	6.343	

* Suprafața este determinată în planul de proiecție Stereo 70.



Date referitoare la teren

Crt	Categorie folosință	Intravilan	Suprafața (mp)	Tarla	Parcelă	Nr. topo	Observații / Referințe
1	faneata	NU	6.343	-	-	-	

Lungime Segmente

1) Valorile lungimilor segmentelor sunt obținute din proiecție în plan.

Punct început	X / Y	Punct sfârșit	X / Y	Lungime segment (** (m)
1	577.245,678 641.911,777	2	577.178,709 641.963,036	84.335
2	577.178,709 641.963,036	3	577.168,528 641.950,531	16.125
3	577.168,528 641.950,531	4	577.155,944 641.936,02	19.207
4	577.155,944 641.936,02	5	577.146,318 641.927,106	13.119
5	577.146,318 641.927,106	6	577.123,1 641.905,642	31.619

Punct început	X / Y	Punct sfârșit	X / Y	Lungime segment (** (m)
6	577.123,1 641.905,642	7	577.143,87 641.886,86	28.003
7	577.143,87 641.886,86	8	577.162,372 641.870,459	24.725
8	577.162,372 641.870,459	9	577.176,79 641.857,955	19.085
9	577.176,79 641.857,955	10	577.202,121 641.877,746	32.146
10	577.202,121 641.877,746	1	577.245,678 641.911,777	55.275

** Lungimile segmentelor sunt determinate în planul de proiecție Stereo 70 și sunt rotunjite la 1 milimetru.

*** Distanța dintre puncte este formată din segmente cumulate ce sunt mai mici decât valoarea 1 milimetru.

**DATE DESPRE IMOBILUL NR. 10374**

Oficiul de Cadastru și Publicitate Imobiliară NEAMT
Biroul de Cadastru și Publicitate Imobiliară Targu-Neamt

A. Partea I. Descrierea imobilului

TEREN Extravilan

Adresa: Jud. Neamt

Nr. Crt	Nr cadastral Nr. topografic	Suprafața* (mp)	Observații / Referințe
A1		4.555	Sector cadastral:8 Teren imprejmuit;

B. Partea II. Proprietari și acte

Inscrieri privitoare la dreptul de proprietate și alte drepturi reale		Referințe
/		
Act Administrativ nr. 14219, din 14/09/2023 emis de PRIMARIA COMUNEI PIPIRIG;		
B1	Inscrierea posesiei, drept de PROPRIETATE, dobandit prin Lege, cota actuala 1/1, cota initiala 1/1 1) SPUMĂ ION 2) SPUMĂ ANA	A1

C. Partea III. SARCINI .

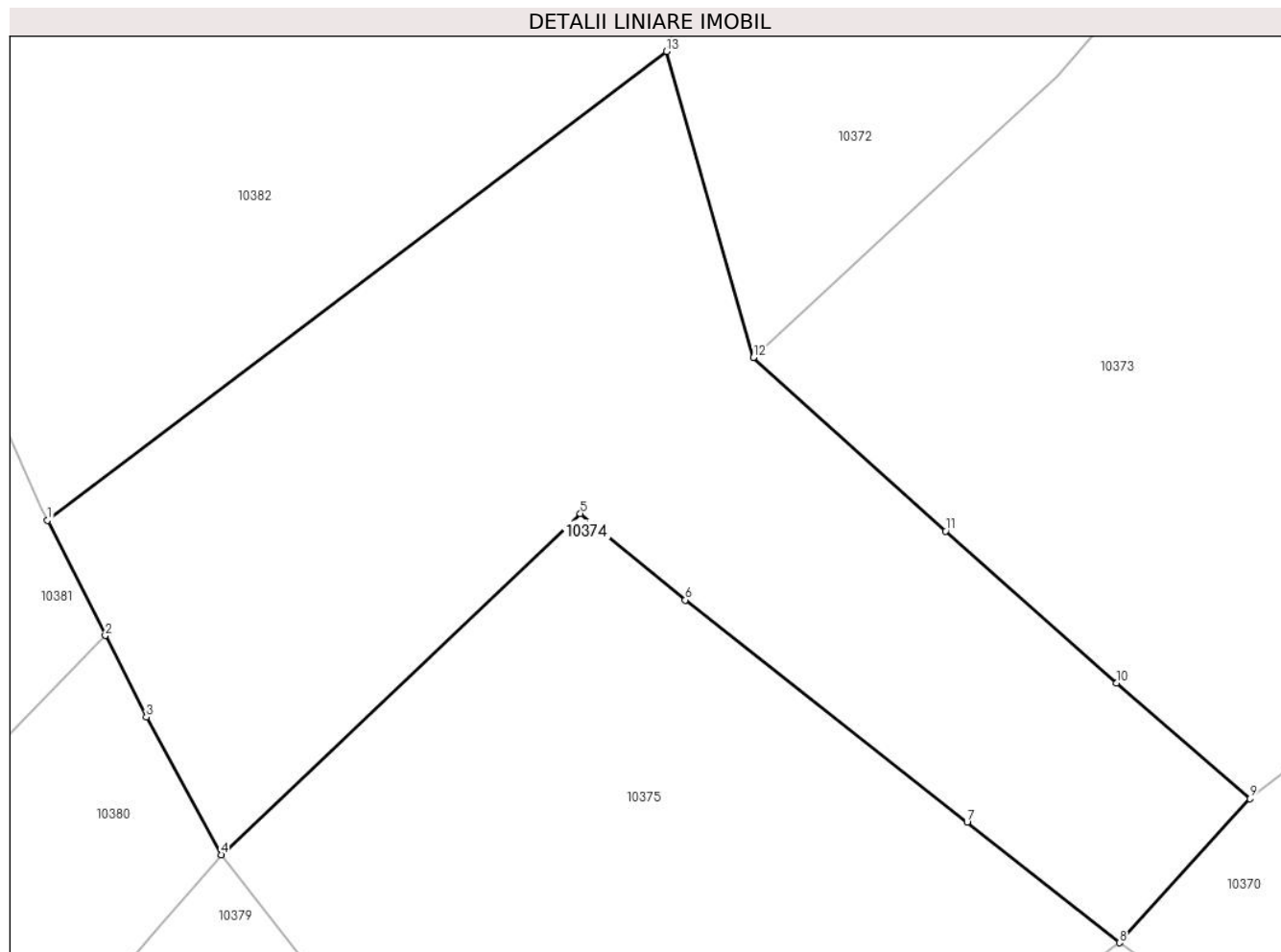
Inscrieri privind dezmembramintele dreptului de proprietate, drepturi reale de garanție și sarcini	Referințe
NU SUNT	

Anexa Nr. 1 La Partea I

Teren

Nr cadastral	Suprafața (mp)*	Observații / Referințe
	4.555	

* Suprafața este determinată în planul de proiecție Stereo 70.



Date referitoare la teren

Crt	Categorie folosință	Intravilan	Suprafața (mp)	Tarla	Parcelă	Nr. topo	Observații / Referințe
1	faneata	NU	4.555	-	-	-	

Lungime Segmente

1) Valorile lungimilor segmentelor sunt obținute din proiecție în plan.

Punct început	X / Y	Punct sfârșit	X / Y	Lungime segment (** (m)
1	577.046,752 641.888,03	2	577.053,004 641.875,596	13.917
2	577.053,004 641.875,596	3	577.057,436 641.866,782	9.866
3	577.057,436 641.866,782	4	577.065,529 641.851,913	16.929
4	577.065,529 641.851,913	5	577.104,375 641.888,769	53.548
5	577.104,375 641.888,769	6	577.115,741 641.879,43	14.711

Punct început	X / Y	Punct sfârșit	X / Y	Lungime segment (** (m)
6	577.115,741 641.879,43	7	577.146,204 641.855,405	38.797
7	577.146,204 641.855,405	8	577.162,69 641.842,398	20.999
8	577.162,69 641.842,398	9	577.176,79 641.857,955	20.996
9	577.176,79 641.857,955	10	577.162,372 641.870,459	19.085
10	577.162,372 641.870,459	11	577.143,87 641.886,86	24.725
11	577.143,87 641.886,86	12	577.123,1 641.905,642	28.003
12	577.123,1 641.905,642	13	577.113,709 641.938,693	34.359
13	577.113,709 641.938,693	1	577.046,752 641.888,03	83.964

** Lungimile segmentelor sunt determinate în planul de proiecție Stereo 70 și sunt rotunjite la 1 milimetru.

*** Distanța dintre puncte este formată din segmente cumulate ce sunt mai mici decât valoarea 1 milimetru.

**DATE DESPRE IMOBILUL NR. 10375**

Oficiul de Cadastru și Publicitate Imobiliară NEAMT
Biroul de Cadastru și Publicitate Imobiliară Targu-Neamt

A. Partea I. Descrierea imobilului

TEREN Extravilan

Adresa: Jud. Neamt

Nr. Crt	Nr cadastral Nr. topografic	Suprafața* (mp)	Observații / Referințe
A1		4.084	Sector cadastral:8 Teren neimprejmuit;

B. Partea II. Proprietari și acte

Inscrieri privitoare la dreptul de proprietate și alte drepturi reale		Referințe
/		
Act Administrativ nr. 14219, din 14/09/2023 emis de PRIMARIA COMUNEI PIPIRIG;		
B1	Inscrierea posesiei, drept de PROPRIETATE, dobandit prin Lege, cota actuala 1/1, cota initiala 1/1 1) ILIE IONUȚ, * Bun Propriu	A1

C. Partea III. SARCINI .

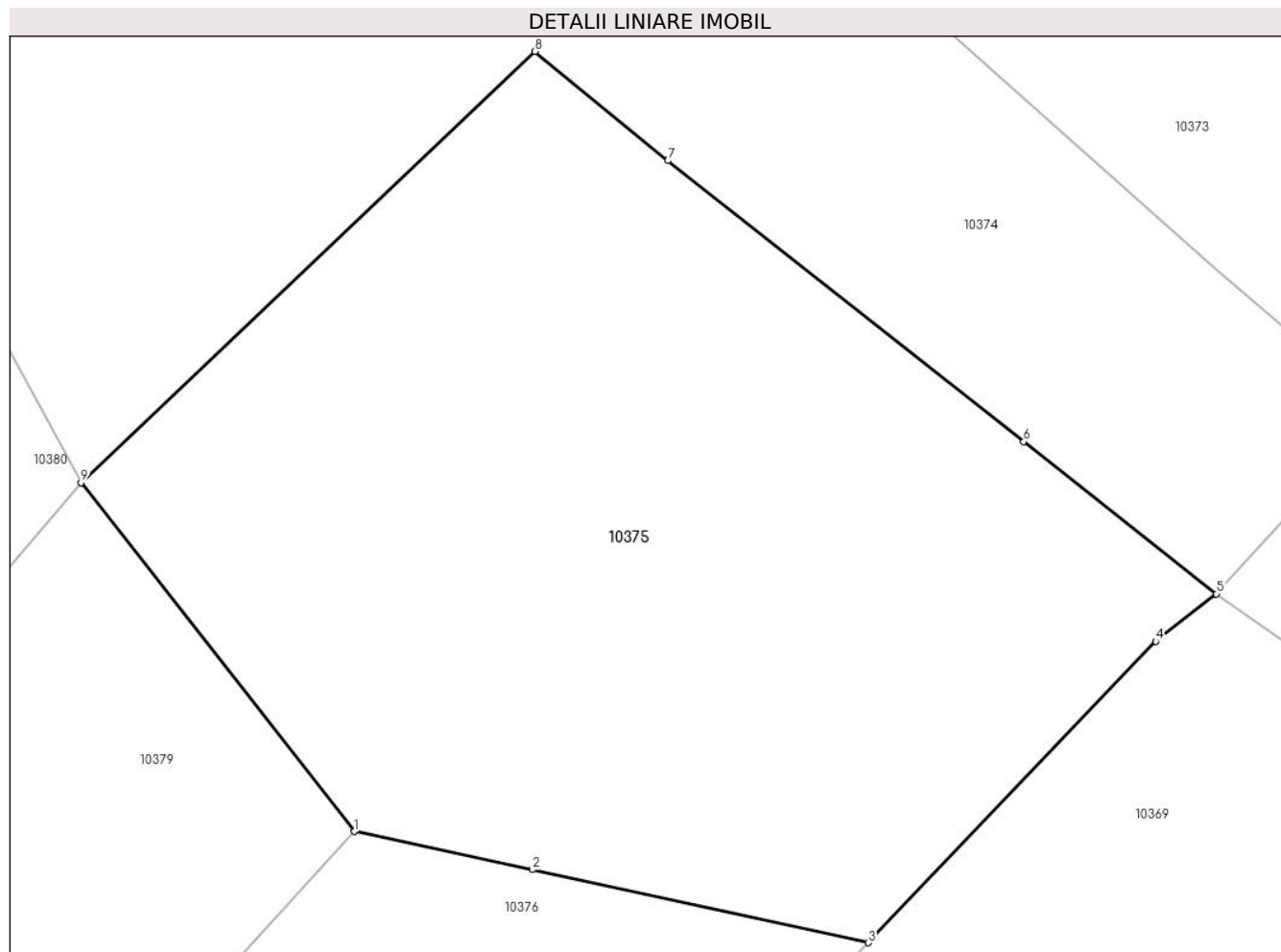
Inscrieri privind dezmembramintele dreptului de proprietate, drepturi reale de garanție și sarcini	Referințe
NU SUNT	

Anexa Nr. 1 La Partea I

Teren

Nr cadastral	Suprafața (mp)*	Observații / Referințe
	4.084	

* Suprafața este determinată în planul de proiecție Stereo 70.



Date referitoare la teren

Crt	Categorie folosință	Intravilan	Suprafața (mp)	Tarla	Parcelă	Nr. topo	Observații / Referințe
1	faneata	NU	4.084	-	-	-	

Lungime Segmente

1) Valorile lungimilor segmentelor sunt obținute din proiecție în plan.

Punct început	X / Y	Punct sfârșit	X / Y	Lungime segment (** (m)
1	577.088,919 641.822,087	2	577.104,149 641.818,838	15.573
2	577.104,149 641.818,838	3	577.132,91 641.812,583	29.433
3	577.132,91 641.812,583	4	577.157,499 641.838,343	35.612
4	577.157,499 641.838,343	5	577.162,69 641.842,398	6.587
5	577.162,69 641.842,398	6	577.146,204 641.855,405	20.999

Punct început	X / Y	Punct sfârșit	X / Y	Lungime segment (** (m)
6	577.146,204 641.855,405	7	577.115,741 641.879,43	38.797
7	577.115,741 641.879,43	8	577.104,375 641.888,769	14.711
8	577.104,375 641.888,769	9	577.065,529 641.851,913	53.548
9	577.065,529 641.851,913	1	577.088,919 641.822,087	37.904

** Lungimile segmentelor sunt determinate în planul de proiecție Stereo 70 și sunt rotunjite la 1 milimetru.

*** Distanța dintre puncte este formată din segmente cumulate ce sunt mai mici decât valoarea 1 milimetru.

**DATE DESPRE IMOBILUL NR. 10376**

Oficiul de Cadastru și Publicitate Imobiliară NEAMT
Biroul de Cadastru și Publicitate Imobiliară Targu-Neamt

A. Partea I. Descrierea imobilului

TEREN Extravilan

Adresa: Jud. Neamt

Nr. Crt	Nr cadastral Nr. topografic	Suprafața* (mp)	Observații / Referințe
A1		3.341	Sector cadastral:8 Teren neimprejmuit;

B. Partea II. Proprietari și acte

Inscrieri privitoare la dreptul de proprietate și alte drepturi reale	Referințe
/	
Act Administrativ nr. 14219, din 14/09/2023 emis de PRIMARIA COMUNEI PIPIRIG;	
B1	A1
Inscrierea posesiei, drept de PROPRIETATE, dobandit prin Lege, cota actuala 1/1, cota initiala 1/1	
1) BĂRGĂUANU EVA	

C. Partea III. SARCINI .

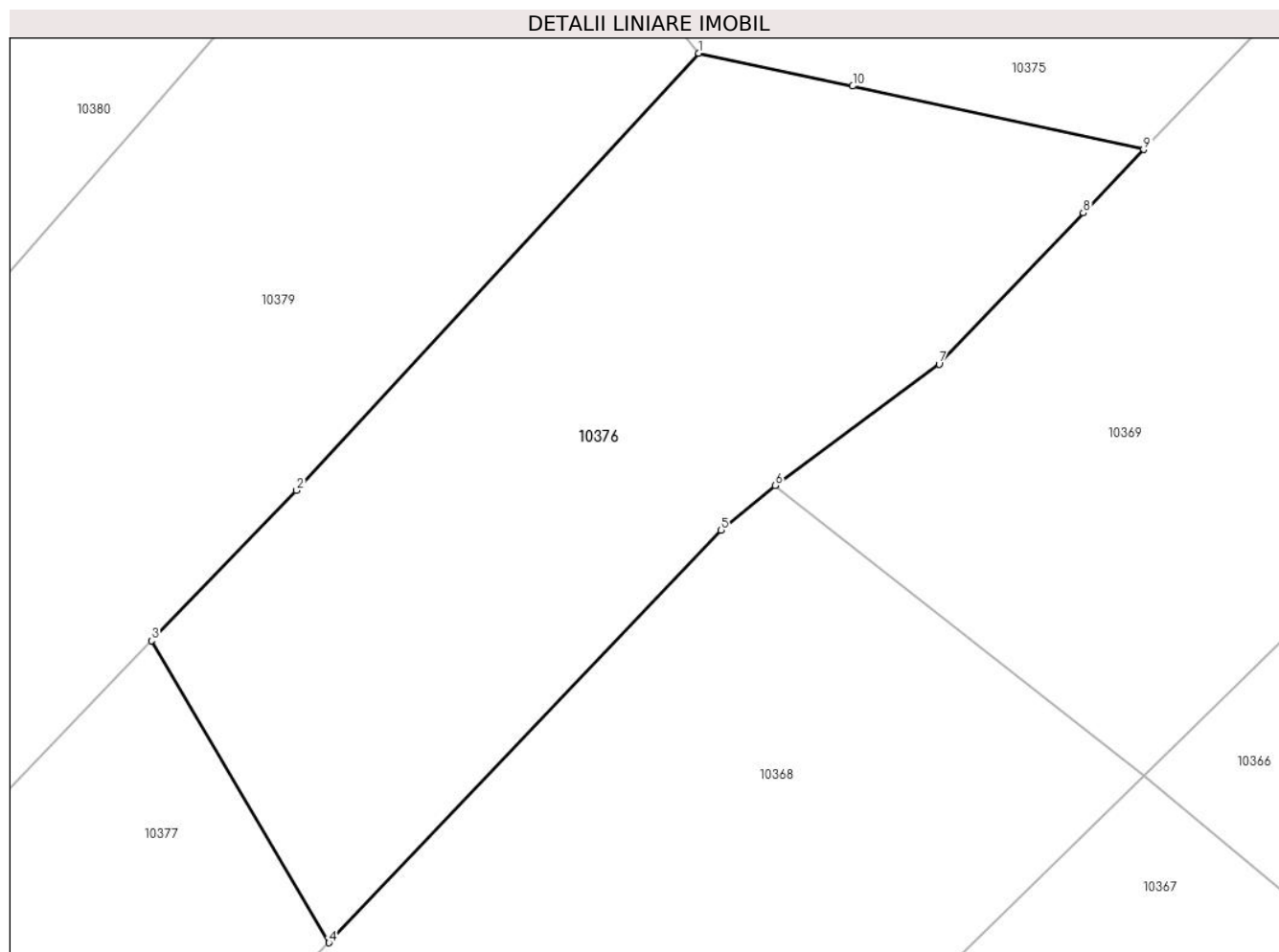
Inscrieri privind dezmembramintele dreptului de proprietate, drepturi reale de garanție și sarcini	Referințe
NU SUNT	

Anexa Nr. 1 La Partea I

Teren

Nr cadastral	Suprafața (mp)*	Observații / Referințe
	3.341	

* Suprafața este determinată în planul de proiecție Stereo 70.



Date referitoare la teren

Crt	Categorie folosință	Intravilan	Suprafața (mp)	Tarla	Parcelă	Nr. topo	Observații / Referințe
1	faneata	NU	3.341	-	-	-	

Lungime Segmente

1) Valorile lungimilor segmentelor sunt obținute din proiecție în plan.

Punct început	X / Y	Punct sfârșit	X / Y	Lungime segment (** (m)
1	577.088,919 641.822,087	2	577.049,22 641.778,916	58.649
2	577.049,22 641.778,916	3	577.034,897 641.764,095	20.611
3	577.034,897 641.764,095	4	577.052,416 641.734,269	34.591
4	577.052,416 641.734,269	5	577.091,17 641.774,996	56.219
5	577.091,17 641.774,996	6	577.096,506 641.779,417	6.93

Punct început	X / Y	Punct sfârșit	X / Y	Lungime segment (** (m)
6	577.096,506 641.779,417	7	577.112,688 641.791,399	20.135
7	577.112,688 641.791,399	8	577.126,935 641.806,325	20.634
8	577.126,935 641.806,325	9	577.132,91 641.812,583	8.652
9	577.132,91 641.812,583	10	577.104,149 641.818,838	29.433
10	577.104,149 641.818,838	1	577.088,919 641.822,087	15.573

** Lungimile segmentelor sunt determinate în planul de proiecție Stereo 70 și sunt rotunjite la 1 milimetru.

*** Distanța dintre puncte este formată din segmente cumulate ce sunt mai mici decât valoarea 1 milimetru.

**DATE DESPRE IMOBILUL NR. 10377**

Oficiul de Cadastru și Publicitate Imobiliară NEAMT
Biroul de Cadastru și Publicitate Imobiliară Targu-Neamt

A. Partea I. Descrierea imobilului

TEREN Extravilan

Adresa: Jud. Neamt

Nr. Crt	Nr cadastral Nr. topografic	Suprafața* (mp)	Observații / Referințe
A1		4.795	Sector cadastral:8 Teren neimprejmuit;

B. Partea II. Proprietari și acte

Inscrieri privitoare la dreptul de proprietate și alte drepturi reale	Referințe
/	
Act Administrativ nr. 14219, din 14/09/2023 emis de PRIMARIA COMUNEI PIPIRIG;	
B1	A1
Inscrierea posesiei, drept de PROPRIETATE, dobandit prin Lege, cota actuala 1/1, cota initiala 1/1	
1) LUPU AUREL	

C. Partea III. SARCINI .

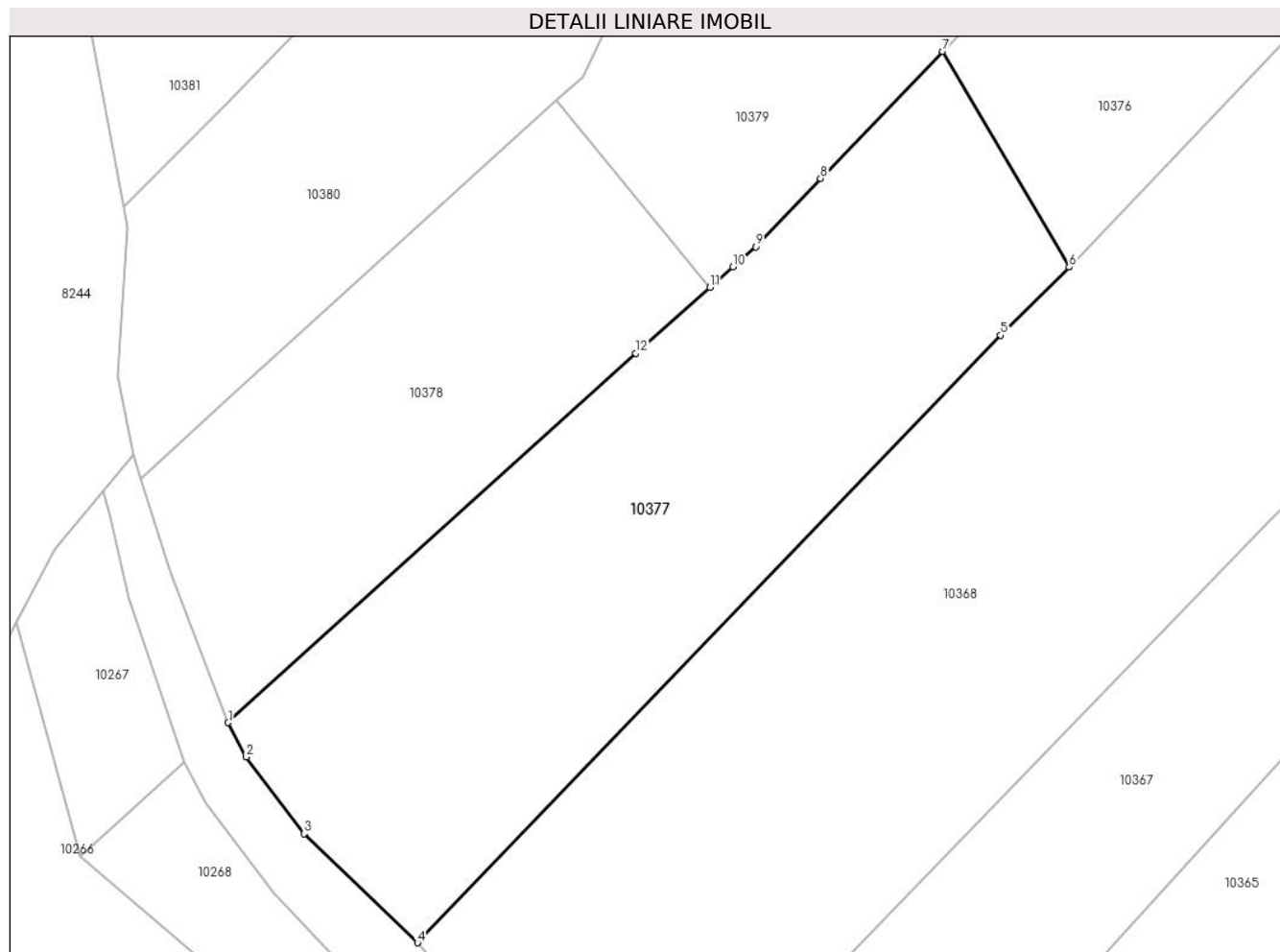
Inscrieri privind dezmembramintele dreptului de proprietate, drepturi reale de garanție și sarcini	Referințe
NU SUNT	

Anexa Nr. 1 La Partea I

Teren

Nr cadastral	Suprafața (mp)*	Observații / Referințe
	4.795	

* Suprafața este determinată în planul de proiecție Stereo 70.



Date referitoare la teren

Crt	Categorie folosință	Intra vilan	Suprafața (mp)	Tarla	Parcelă	Nr. topo	Observații / Referințe
1	faneata	NU	4.795	-	-	-	

Lungime Segmente

1) Valorile lungimilor segmentelor sunt obținute din proiecție în plan.

Punct început	X / Y	Punct sfârșit	X / Y	Lungime segment (** (m)
1	576.935,929 641.671,227	2	576.938,441 641.666,512	5.342
2	576.938,441 641.666,512	3	576.946,453 641.655,87	13.321
3	576.946,453 641.655,87	4	576.962,145 641.640,786	21.766
4	576.962,145 641.640,786	5	577.042,929 641.724,828	116.572
5	577.042,929 641.724,828	6	577.052,416 641.734,269	13.384

Punct început	X / Y	Punct sfârșit	X / Y	Lungime segment (** (m)
6	577.052,416 641.734,269	7	577.034,897 641.764,095	34.591
7	577.034,897 641.764,095	8	577.017,972 641.746,535	24.389
8	577.017,972 641.746,535	9	577.008,989 641.737,056	13.059
9	577.008,989 641.737,056	10	577.005,858 641.734,289	4.178
10	577.005,858 641.734,289	11	577.002,661 641.731,462	4.268
11	577.002,661 641.731,462	12	576.992,353 641.722,351	13.757
12	576.992,353 641.722,351	1	576.935,929 641.671,227	76.14

** Lungimile segmentelor sunt determinate în planul de proiecție Stereo 70 și sunt rotunjite la 1 milimetru.

*** Distanța dintre puncte este formată din segmente cumulate ce sunt mai mici decât valoarea 1 milimetru.

**DATE DESPRE IMOBILUL NR. 10378**

Oficiul de Cadastru și Publicitate Imobiliară NEAMT
Biroul de Cadastru și Publicitate Imobiliară Targu-Neamt

A. Partea I. Descrierea imobilului

TEREN Extravilan

Adresa: Jud. Neamt

Nr. Crt	Nr cadastral Nr. topografic	Suprafața* (mp)	Observații / Referințe
A1		2.799	Sector cadastral:8 Teren imprejmuit;

B. Partea II. Proprietari și acte

Inscrieri privitoare la dreptul de proprietate și alte drepturi reale		Referințe
/		
Act Administrativ nr. 14219, din 14/09/2023 emis de PRIMĂRIA COMUNEI PIPIRIG;		
B1	Inscrierea posesiei, drept de PROPRIETATE, dobandit prin Lege, cota actuala 1/1, cota initiala 1/1 1) CORDUNEANU GHEORGHE	A1

C. Partea III. SARCINI .

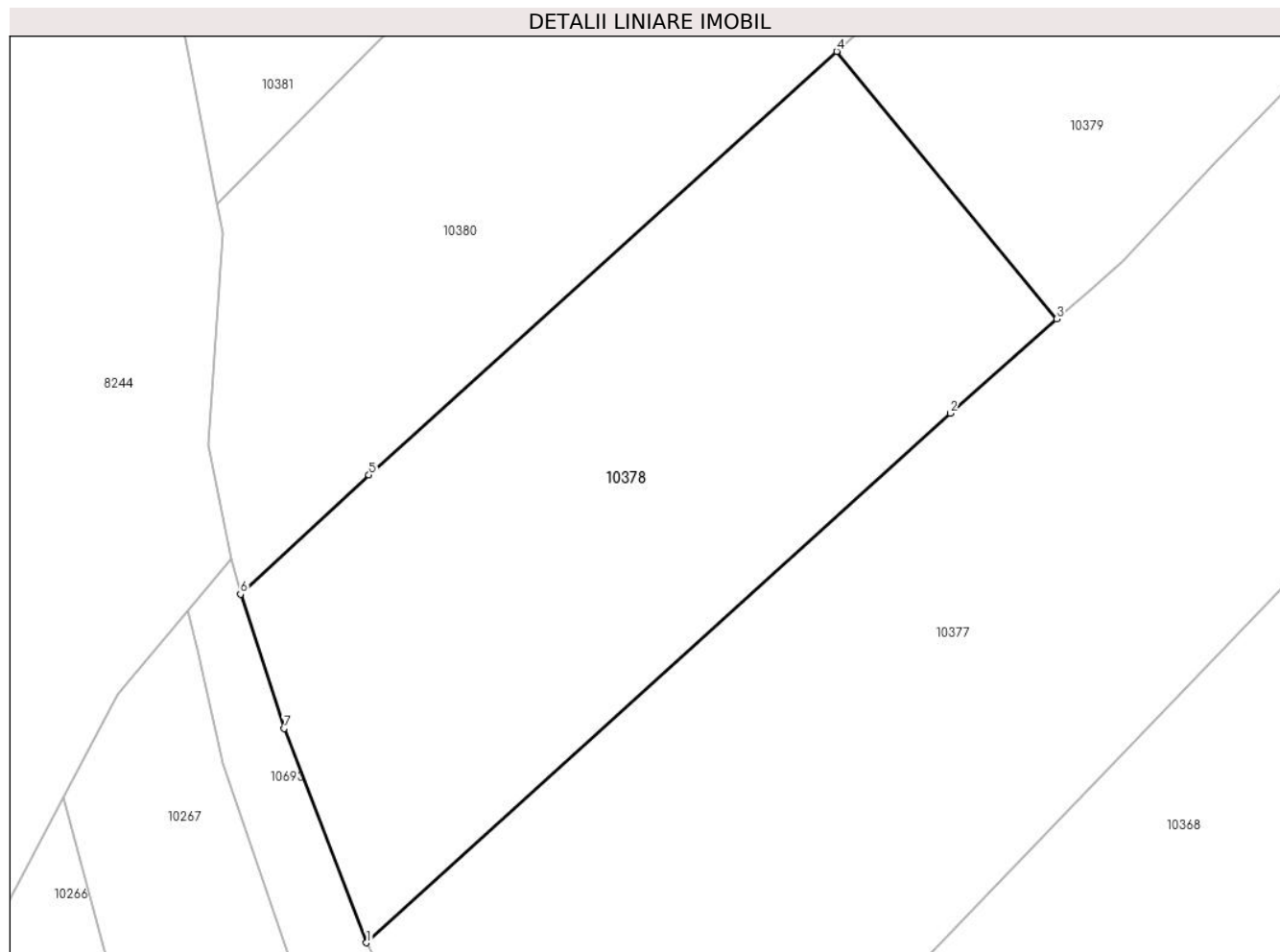
Inscrieri privind dezmembramintele dreptului de proprietate, drepturi reale de garanție și sarcini	Referințe
NU SUNT	

Anexa Nr. 1 La Partea I

Teren

Nr cadastral	Suprafața (mp)*	Observații / Referințe
	2.799	

* Suprafața este determinată în planul de proiecție Stereo 70.



Date referitoare la teren

Crt	Categorie folosință	Intra vilan	Suprafața (mp)	Tarla	Parcelă	Nr. topo	Observații / Referințe
1	faneata	NU	2.799	-	-	-	

Lungime Segmente

1) Valorile lungimilor segmentelor sunt obținute din proiecție în plan.

Punct început	X / Y	Punct sfârșit	X / Y	Lungime segment (** (m)
1	576.935,929 641.671,227	2	576.992,353 641.722,351	76.14
2	576.992,353 641.722,351	3	577.002,661 641.731,462	13.757
3	577.002,661 641.731,462	4	576.981,383 641.757,291	33.465
4	576.981,383 641.757,291	5	576.936,165 641.716,383	60.976
5	576.936,165 641.716,383	6	576.923,748 641.704,88	16.926

Punct început	X / Y	Punct sfârșit	X / Y	Lungime segment (** (m)
6	576.923,748 641.704,88	7	576.927,983 641.691,913	13.641
7	576.927,983 641.691,913	1	576.935,929 641.671,227	22.16

** Lungimile segmentelor sunt determinate în planul de proiecție Stereo 70 și sunt rotunjite la 1 milimetru.

*** Distanța dintre puncte este formată din segmente cumulate ce sunt mai mici decât valoarea 1 milimetru.

**DATE DESPRE IMOBILUL NR. 10379**

Oficiul de Cadastru și Publicitate Imobiliară NEAMT
Biroul de Cadastru și Publicitate Imobiliară Targu-Neamt

A. Partea I. Descrierea imobilului

TEREN Extravilan

Adresa: Jud. Neamt

Nr. Crt	Nr cadastral Nr. topografic	Suprafața* (mp)	Observații / Referințe
A1		4.500	Sector cadastral:8 Teren imprejmuit;

B. Partea II. Proprietari și acte

Inscrieri privitoare la dreptul de proprietate și alte drepturi reale		Referințe
/		
Act Administrativ nr. 14219, din 14/09/2023 emis de PRIMARIA COMUNEI PIPIRIG;		
B1	Inscrierea posesiei, drept de PROPRIETATE, dobandit prin Lege, cota actuala 1/1, cota initiala 1/1 1) DUMITRAȘCU DUMITRU 2) DUMITRAȘCU EMILIA	A1

C. Partea III. SARCINI .

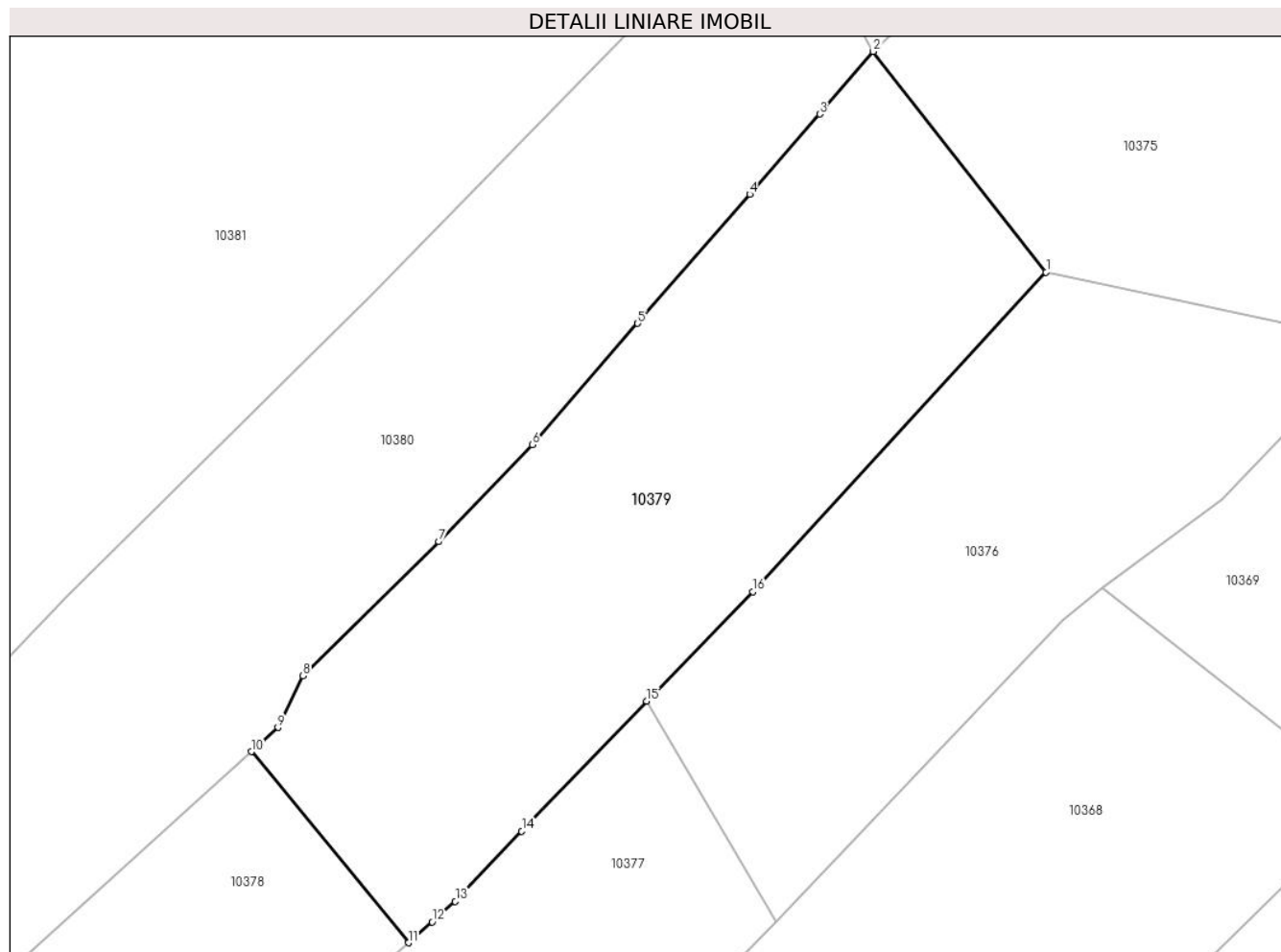
Inscrieri privind dezmembramintele dreptului de proprietate, drepturi reale de garanție și sarcini	Referințe
NU SUNT	

Anexa Nr. 1 La Partea I

Teren

Nr cadastral	Suprafața (mp)*	Observații / Referințe
	4.500	

* Suprafața este determinată în planul de proiecție Stereo 70.



Date referitoare la teren

Crt	Categorie folosință	Intra vilan	Suprafața (mp)	Tarla	Parcelă	Nr. topo	Observații / Referințe
1	faneata	NU	4.500	-	-	-	

Lungime Segmente

1) Valorile lungimilor segmentelor sunt obținute din proiecție în plan.

Punct început	X / Y	Punct sfârșit	X / Y	Lungime segment (** (m)
1	577.088,919 641.822,087	2	577.065,529 641.851,913	37.904
2	577.065,529 641.851,913	3	577.058,285 641.843,456	11.135
3	577.058,285 641.843,456	4	577.048,814 641.832,61	14.399
4	577.048,814 641.832,61	5	577.033,663 641.815,164	23.107
5	577.033,663 641.815,164	6	577.019,417 641.798,765	21.723

Punct început	X / Y	Punct sfârşit	X / Y	Lungime segment (** (m)
6	577.019,417 641.798,765	7	577.006,768 641.785,659	18.214
7	577.006,768 641.785,659	8	576.988,397 641.767,535	25.806
8	576.988,397 641.767,535	9	576.984,993 641.760,557	7.764
9	576.984,993 641.760,557	10	576.981,383 641.757,291	4.868
10	576.981,383 641.757,291	11	577.002,661 641.731,462	33.465
11	577.002,661 641.731,462	12	577.005,858 641.734,289	4.268
12	577.005,858 641.734,289	13	577.008,989 641.737,056	4.178
13	577.008,989 641.737,056	14	577.017,972 641.746,535	13.059
14	577.017,972 641.746,535	15	577.034,897 641.764,095	24.389
15	577.034,897 641.764,095	16	577.049,22 641.778,916	20.611
16	577.049,22 641.778,916	1	577.088,919 641.822,087	58.649

** Lungimile segmentelor sunt determinate în planul de proiecție Stereo 70 și sunt rotunjite la 1 milimetru.

*** Distanța dintre puncte este formată din segmente cumulate ce sunt mai mici decât valoarea 1 milimetru.

**DATE DESPRE IMOBILUL NR. 10380**

Oficiul de Cadastru și Publicitate Imobiliară NEAMT
Biroul de Cadastru și Publicitate Imobiliară Targu-Neamt

A. Partea I. Descrierea imobilului

TEREN Extravilan

Adresa: Jud. Neamt

Nr. Crt	Nr cadastral Nr. topografic	Suprafața* (mp)	Observații / Referințe
A1		5.777	Sector cadastral:8 Teren neimprejmuit;

B. Partea II. Proprietari și acte

Inscrieri privitoare la dreptul de proprietate și alte drepturi reale	Referințe
/	
Act Administrativ nr. 14219, din 14/09/2023 emis de PRIMARIA COMUNEI PIPIRIG;	
B1	A1
Inscrierea posesiei, drept de PROPRIETATE, dobandit prin Lege, cota actuala 1/1, cota initiala 1/1	
1) NEGRU GHEORGHE	

C. Partea III. SARCINI .

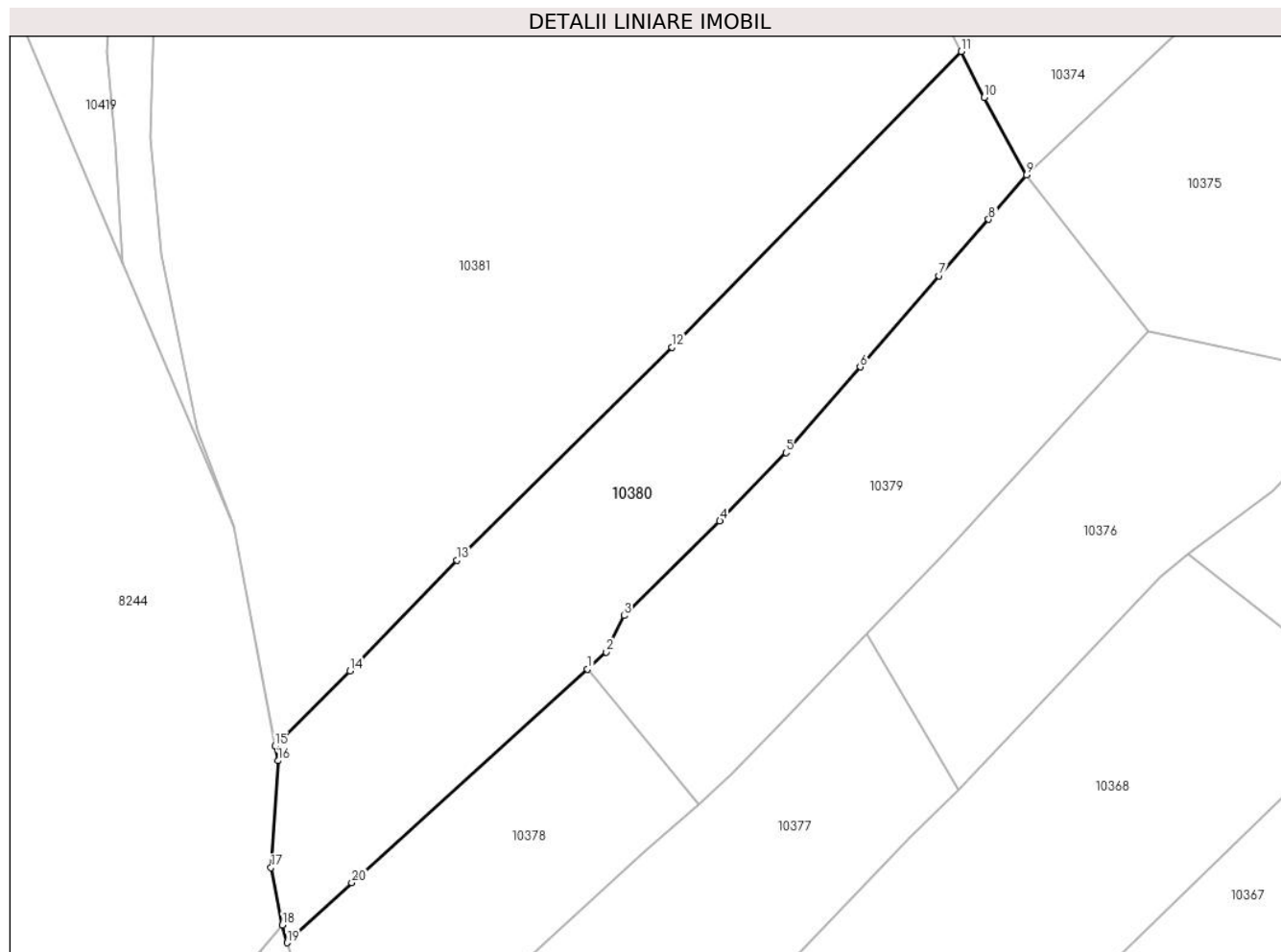
Inscrieri privind dezmembramintele dreptului de proprietate, drepturi reale de garanție și sarcini	Referințe
NU SUNT	

Anexa Nr. 1 La Partea I

Teren

Nr cadastral	Suprafața (mp)*	Observații / Referințe
	5.777	

* Suprafața este determinată în planul de proiecție Stereo 70.



Date referitoare la teren

Crt	Categorie folosință	Intravilan	Suprafața (mp)	Tarla	Parcelă	Nr. topo	Observații / Referințe
1	faneata	NU	5.777	-	-	-	

Lungime Segmente

1) Valorile lungimilor segmentelor sunt obținute din proiecție în plan.

Punct început	X / Y	Punct sfârșit	X / Y	Lungime segment (** (m)
1	576.981,383 641.757,291	2	576.984,993 641.760,557	4.868
2	576.984,993 641.760,557	3	576.988,397 641.767,535	7.764
3	576.988,397 641.767,535	4	577.006,768 641.785,659	25.806
4	577.006,768 641.785,659	5	577.019,417 641.798,765	18.214
5	577.019,417 641.798,765	6	577.033,663 641.815,164	21.723

Punct început	X / Y	Punct sfârșit	X / Y	Lungime segment (** (m)
6	577.033,663 641.815,164	7	577.048,814 641.832,61	23.107
7	577.048,814 641.832,61	8	577.058,285 641.843,456	14.399
8	577.058,285 641.843,456	9	577.065,529 641.851,913	11.135
9	577.065,529 641.851,913	10	577.057,436 641.866,782	16.929
10	577.057,436 641.866,782	11	577.053,004 641.875,596	9.866
11	577.053,004 641.875,596	12	576.997,562 641.818,964	79.253
12	576.997,562 641.818,964	13	576.956,357 641.778,165	57.986
13	576.956,357 641.778,165	14	576.935,851 641.756,961	29.498
14	576.935,851 641.756,961	15	576.921,484 641.742,587	20.323
15	576.921,484 641.742,587	16	576.922,022 641.739,75	2.888
16	576.922,022 641.739,75	17	576.920,676 641.719,261	20.533
17	576.920,676 641.719,261	18	576.922,868 641.708,306	11.172
18	576.922,868 641.708,306	19	576.923,748 641.704,88	3.537
19	576.923,748 641.704,88	20	576.936,165 641.716,383	16.926
20	576.936,165 641.716,383	1	576.981,383 641.757,291	60.976

** Lungimile segmentelor sunt determinate în planul de proiecție Stereo 70 și sunt rotunjite la 1 milimetru.

*** Distanța dintre puncte este formată din segmente cumulate ce sunt mai mici decât valoarea 1 milimetru.

**DATE DESPRE IMOBILUL NR. 10381**

Oficiul de Cadastru și Publicitate Imobiliară NEAMT
Biroul de Cadastru și Publicitate Imobiliară Targu-Neamt

A. Partea I. Descrierea imobilului

TEREN Extravilan

Adresa: Jud. Neamt

Nr. Crt	Nr cadastral Nr. topografic	Suprafața* (mp)	Observații / Referințe
A1		18.759	Sector cadastral:8 Teren imprejmuit;

B. Partea II. Proprietari și acte

Inscrieri privitoare la dreptul de proprietate și alte drepturi reale		Referințe
/		
Act Administrativ nr. 14219, din 14/09/2023 emis de PRIMARIA COMUNEI PIPIRIG;		
B1	Inscrierea posesiei, drept de PROPRIETATE, dobandit prin Lege, cota actuala 1/1, cota initiala 1/1 1) TODICI DUMITRU 2) TODICI VARVARA	A1

C. Partea III. SARCINI .

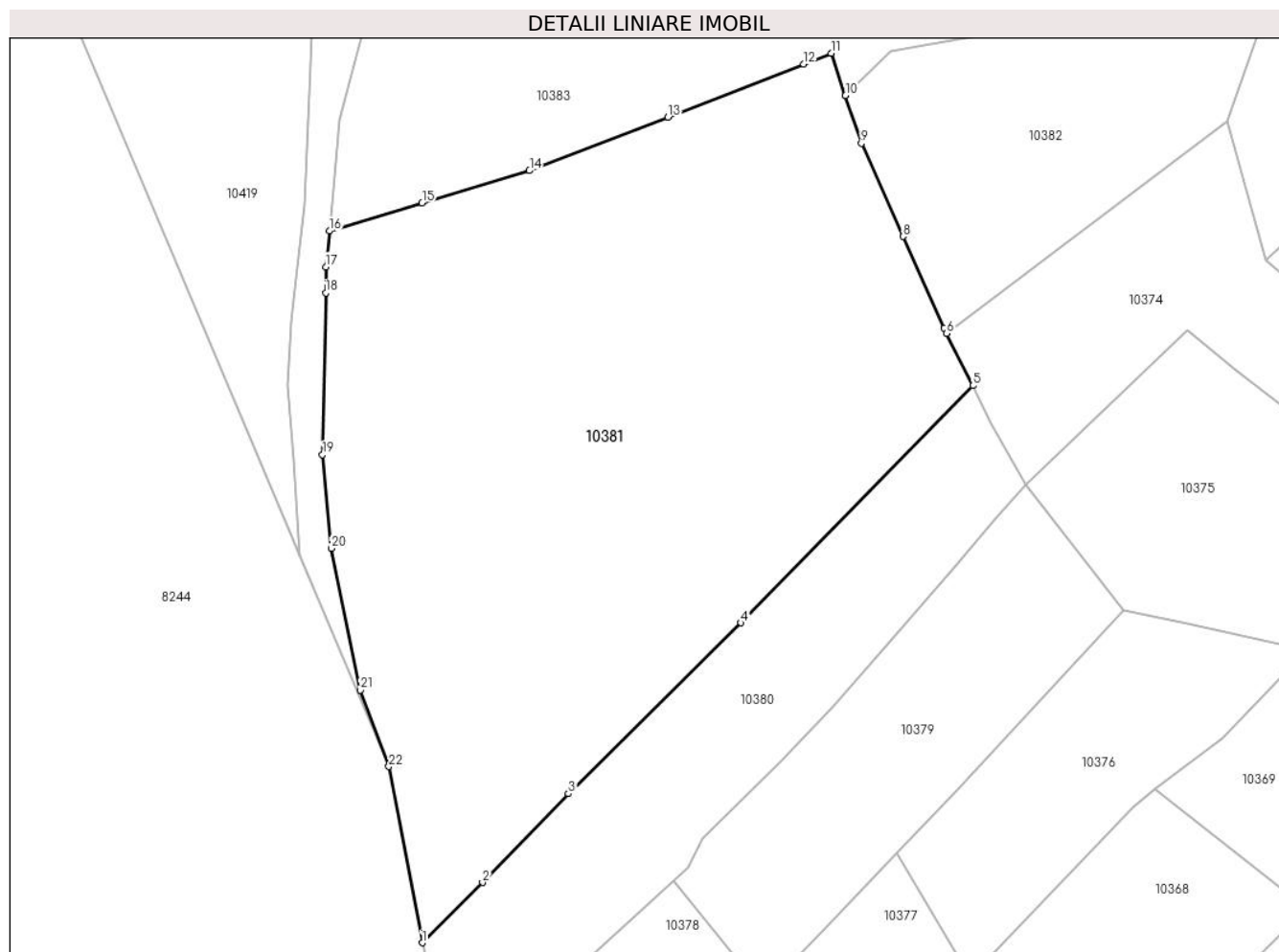
Inscrieri privind dezmembramintele dreptului de proprietate, drepturi reale de garanție și sarcini	Referințe
NU SUNT	

Anexa Nr. 1 La Partea I

Teren

Nr cadastral	Suprafața (mp)*	Observații / Referințe
	18.759	

* Suprafața este determinată în planul de proiecție Stereo 70.



Date referitoare la teren

Crt	Categorie folosință	Intra vilan	Suprafața (mp)	Tarla	Parcelă	Nr. topo	Observații / Referințe
1	faneata	NU	18.759	-	-	-	

Lungime Segmente

1) Valorile lungimilor segmentelor sunt obținute din proiecție în plan.

Punct început	X / Y	Punct sfârșit	X / Y	Lungime segment (** (m)
1	576.921,484 641.742,587	2	576.935,851 641.756,961	20.323
3	576.956,357 641.778,165	4	576.997,562 641.818,964	57.986
5	577.053,004 641.875,596	6	577.046,752 641.888,03	13.917
7	577.046,107 641.889,298	8	577.036,265 641.911,182	23.995
9	577.026,379 641.933,432	10	577.022,562 641.944,816	12.007

Punct început	X / Y	Punct sfârșit	X / Y	Lungime segment (** (m)
2	576.935,851 641.756,961	3	576.956,357 641.778,165	29.498
4	576.997,562 641.818,964	5	577.053,004 641.875,596	79.253
6	577.046,752 641.888,03	7	577.046,107 641.889,298	1.423
8	577.036,265 641.911,182	9	577.026,379 641.933,432	24.347
10	577.022,562 641.944,816	11	577.019,165 641.954,949	10.687

Punct început	X / Y	Punct sfârșit	X / Y	Lungime segment (** (m)
11	577.019,165 641.954,949	12	577.012,549 641.952,355	7.106
13	576.980,167 641.939,691	14	576.947,057 641.926,913	35.49
15	576.921,411 641.919,235	16	576.899,249 641.912,499	23.163
17	576.898,434 641.903,94	18	576.898,434 641.897,748	6.192
19	576.897,624 641.859,144	20	576.899,674 641.836,754	22.484
21	576.906,696 641.802,928	22	576.913,5 641.784,672	19.483

Punct început	X / Y	Punct sfârșit	X / Y	Lungime segment (** (m)
12	577.012,549 641.952,355	13	576.980,167 641.939,691	34.77
14	576.947,057 641.926,913	15	576.921,411 641.919,235	26.771
16	576.899,249 641.912,499	17	576.898,434 641.903,94	8.598
18	576.898,434 641.897,748	19	576.897,624 641.859,144	38.612
20	576.899,674 641.836,754	21	576.906,696 641.802,928	34.547
22	576.913,5 641.784,672	1	576.921,484 641.742,587	42.836

** Lungimile segmentelor sunt determinate în planul de proiecție Stereo 70 și sunt rotunjite la 1 milimetru.

*** Distanța dintre puncte este formată din segmente cumulate ce sunt mai mici decât valoarea 1 milimetru.

**DATE DESPRE IMOBILUL NR. 10382**

Oficiul de Cadastru și Publicitate Imobiliară NEAMT
Biroul de Cadastru și Publicitate Imobiliară Targu-Neamt

A. Partea I. Descrierea imobilului

TEREN Extravilan

Adresa: Jud. Neamt

Nr. Crt	Nr cadastral Nr. topografic	Suprafața* (mp)	Observații / Referințe
A1		5.006	Sector cadastral:8 Teren imprejmuit;

B. Partea II. Proprietari și acte

Inscrieri privitoare la dreptul de proprietate și alte drepturi reale	Referințe
/	
Act Administrativ nr. 14219, din 14/09/2023 emis de PRIMĂRIA COMUNEI PIPIRIG;	
B1	A1
Inscrierea posesiei, drept de PROPRIETATE, dobandit prin Lege, cota actuala 1/1, cota initiala 1/1 1) SPUMĂ VASILICĂ	

C. Partea III. SARCINI .

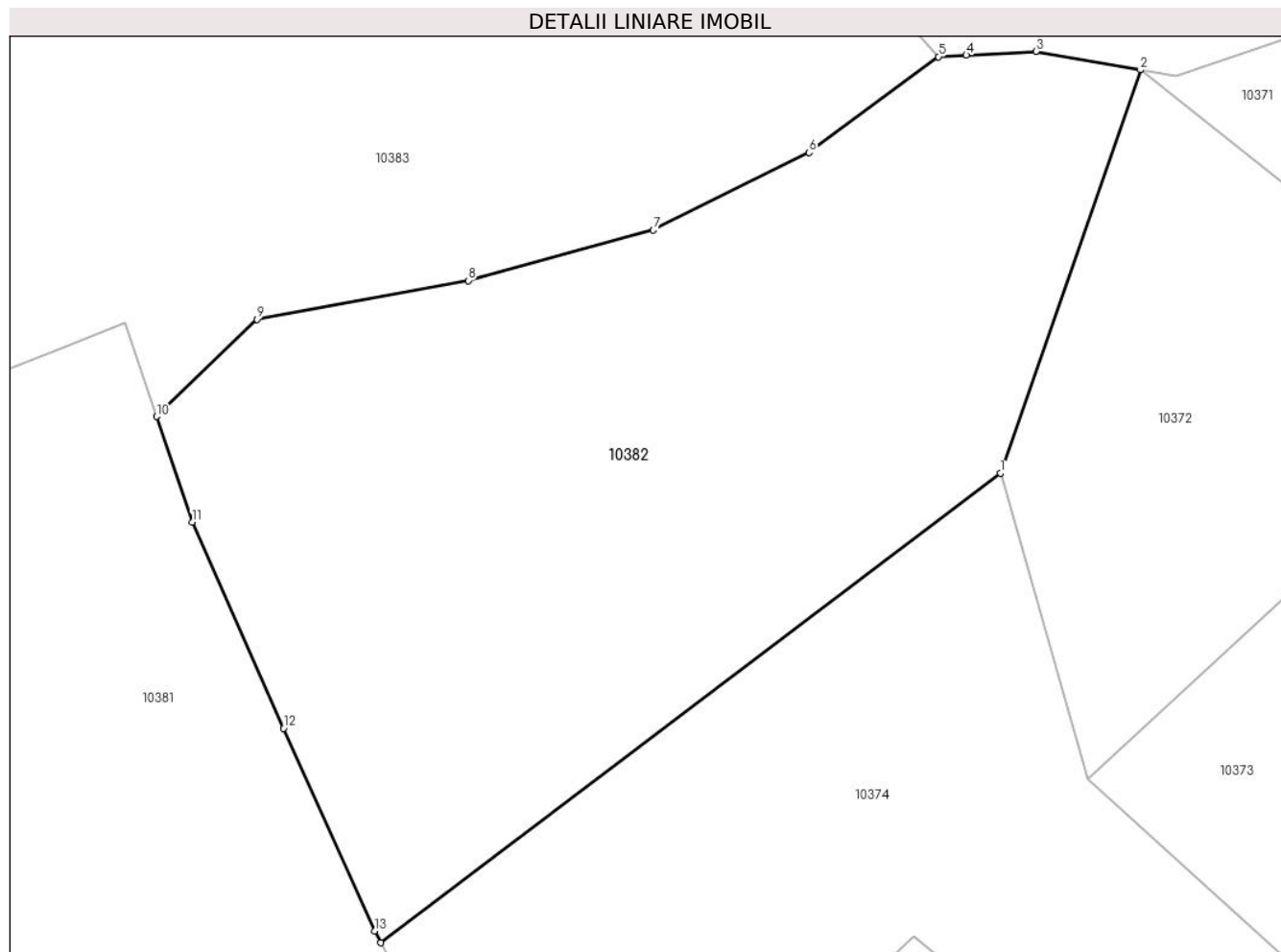
Inscrieri privind dezmembramintele dreptului de proprietate, drepturi reale de garanție și sarcini	Referințe
NU SUNT	

Anexa Nr. 1 La Partea I

Teren

Nr cadastral	Suprafața (mp)*	Observații / Referințe
	5.006	

* Suprafața este determinată în planul de proiecție Stereo 70.



Date referitoare la teren

Crt	Categorie folosință	Intra vilan	Suprafața (mp)	Tarla	Parcelă	Nr. topo	Observații / Referințe
1	faneata	NU	5.006	-	-	-	

Lungime Segmente

1) Valorile lungimilor segmentelor sunt obținute din proiecție în plan.

Punct început	X / Y	Punct sfârșit	X / Y	Lungime segment (** (m)
1	577.113,709 641.938,693	2	577.128,842 641.982,211	46.074
2	577.128,842 641.982,211	3	577.117,536 641.984,211	11.482
3	577.117,536 641.984,211	4	577.110,021 641.983,805	7.526
4	577.110,021 641.983,805	5	577.107,023 641.983,643	3.002
5	577.107,023 641.983,643	6	577.093,021 641.973,305	17.405

Punct început	X / Y	Punct sfârşit	X / Y	Lungime segment (** (m)
6	577.093,021 641.973,305	7	577.076,205 641.964,932	18.785
7	577.076,205 641.964,932	8	577.056,194 641.959,487	20.739
8	577.056,194 641.959,487	9	577.033,39 641.955,31	23.183
9	577.033,39 641.955,31	10	577.022,562 641.944,816	15.079
10	577.022,562 641.944,816	11	577.026,379 641.933,432	12.007
11	577.026,379 641.933,432	12	577.036,265 641.911,182	24.347
12	577.036,265 641.911,182	13	577.046,107 641.889,298	23.995
13	577.046,107 641.889,298	14	577.046,752 641.888,03	1.423
14	577.046,752 641.888,03	1	577.113,709 641.938,693	83.964

** Lungimile segmentelor sunt determinate în planul de proiecție Stereo 70 și sunt rotunjite la 1 milimetru.

*** Distanța dintre puncte este formată din segmente cumulate ce sunt mai mici decât valoarea 1 milimetru.

**DATE DESPRE IMOBILUL NR. 10383**

Oficiul de Cadastru și Publicitate Imobiliară NEAMT
Biroul de Cadastru și Publicitate Imobiliară Targu-Neamt

A. Partea I. Descrierea imobilului

TEREN Extravilan

Adresa: Jud. Neamt

Nr. Crt	Nr cadastral Nr. topografic	Suprafața* (mp)	Observații / Referințe
A1		10.000	Sector cadastral:8 Teren neimprejmuit;

B. Partea II. Proprietari și acte

Inscrieri privitoare la dreptul de proprietate și alte drepturi reale		Referințe
/		
Act Administrativ nr. 14219, din 14/09/2023 emis de PRIMARIA COMUNEI PIPIRIG;		
B1	Inscrierea posesiei, drept de PROPRIETATE, dobandit prin Lege, cota actuala 1/1, cota initiala 1/1 1) TODICI DUMITRU 2) TODICI MIRELA	A1

C. Partea III. SARCINI .

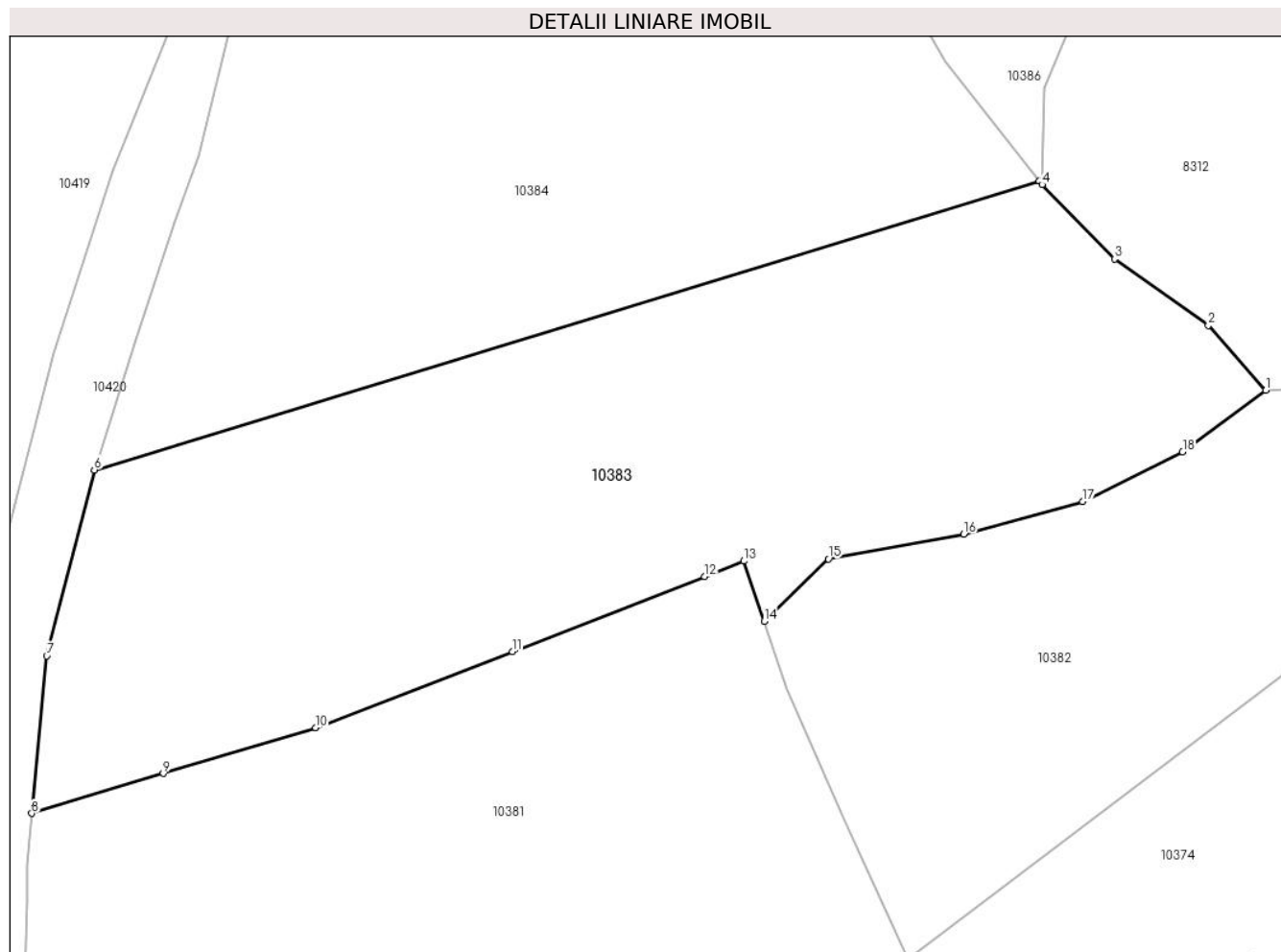
Inscrieri privind dezmembramintele dreptului de proprietate, drepturi reale de garanție și sarcini	Referințe
NU SUNT	

Anexa Nr. 1 La Partea I

Teren

Nr cadastral	Suprafața (mp)*	Observații / Referințe
	10.000	

* Suprafața este determinată în planul de proiecție Stereo 70.



Date referitoare la teren

Crt	Categorie folosință	Intra vilan	Suprafața (mp)	Tarla	Parcelă	Nr. topo	Observații / Referințe
1	faneata	NU	10.000	-	-	-	

Lungime Segmente

1) Valorile lungimilor segmentelor sunt obținute din proiecție în plan.

Punct început	X / Y	Punct sfârșit	X / Y	Lungime segment (** (m)
1	577.107,023 641.983,643	2	577.097,363 641.994,575	14.588
2	577.097,363 641.994,575	3	577.081,565 642.005,733	19.341
3	577.081,565 642.005,733	4	577.069,367 642.018,241	17.471
4	577.069,367 642.018,241	5	577.068,848 642.018,902	0.84
5	577.068,848 642.018,902	6	576.909,816 641.970,272	166.301

Punct început	X / Y	Punct sfârșit	X / Y	Lungime segment (** (m)
6	576.909,816 641.970,272	7	576.901,774 641.938,998	32.291
7	576.901,774 641.938,998	8	576.899,249 641.912,499	26.619
8	576.899,249 641.912,499	9	576.921,411 641.919,235	23.163
9	576.921,411 641.919,235	10	576.947,057 641.926,913	26.771
10	576.947,057 641.926,913	11	576.980,167 641.939,691	35.49
11	576.980,167 641.939,691	12	577.012,549 641.952,355	34.77
12	577.012,549 641.952,355	13	577.019,165 641.954,949	7.106
13	577.019,165 641.954,949	14	577.022,562 641.944,816	10.687
14	577.022,562 641.944,816	15	577.033,39 641.955,31	15.079
15	577.033,39 641.955,31	16	577.056,194 641.959,487	23.183
16	577.056,194 641.959,487	17	577.076,205 641.964,932	20.739
17	577.076,205 641.964,932	18	577.093,021 641.973,305	18.785
18	577.093,021 641.973,305	1	577.107,023 641.983,643	17.405

** Lungimile segmentelor sunt determinate în planul de proiecție Stereo 70 și sunt rotunjite la 1 milimetru.

*** Distanța dintre puncte este formată din segmente cumulate ce sunt mai mici decât valoarea 1 milimetru.

**DATE DESPRE IMOBILUL NR. 10384**

Oficiul de Cadastru și Publicitate Imobiliară NEAMT
Biroul de Cadastru și Publicitate Imobiliară Targu-Neamt

A. Partea I. Descrierea imobilului

TEREN Extravilan

Adresa: Jud. Neamt

Nr. Crt	Nr cadastral Nr. topografic	Suprafața* (mp)	Observații / Referințe
A1		10.000	Sector cadastral:8 Teren imprejmuit;

B. Partea II. Proprietari și acte

Inscrieri privitoare la dreptul de proprietate și alte drepturi reale		Referințe
/		
Act Administrativ nr. 14219, din 14/09/2023 emis de PRIMARIA COMUNEI PIPIRIG;		
B1	Inscrierea posesiei, drept de PROPRIETATE, dobandit prin Lege, cota actuala 1/1, cota initiala 1/1 1) TODICI ION ADRIAN 2) TODICI NICOLETA	A1

C. Partea III. SARCINI .

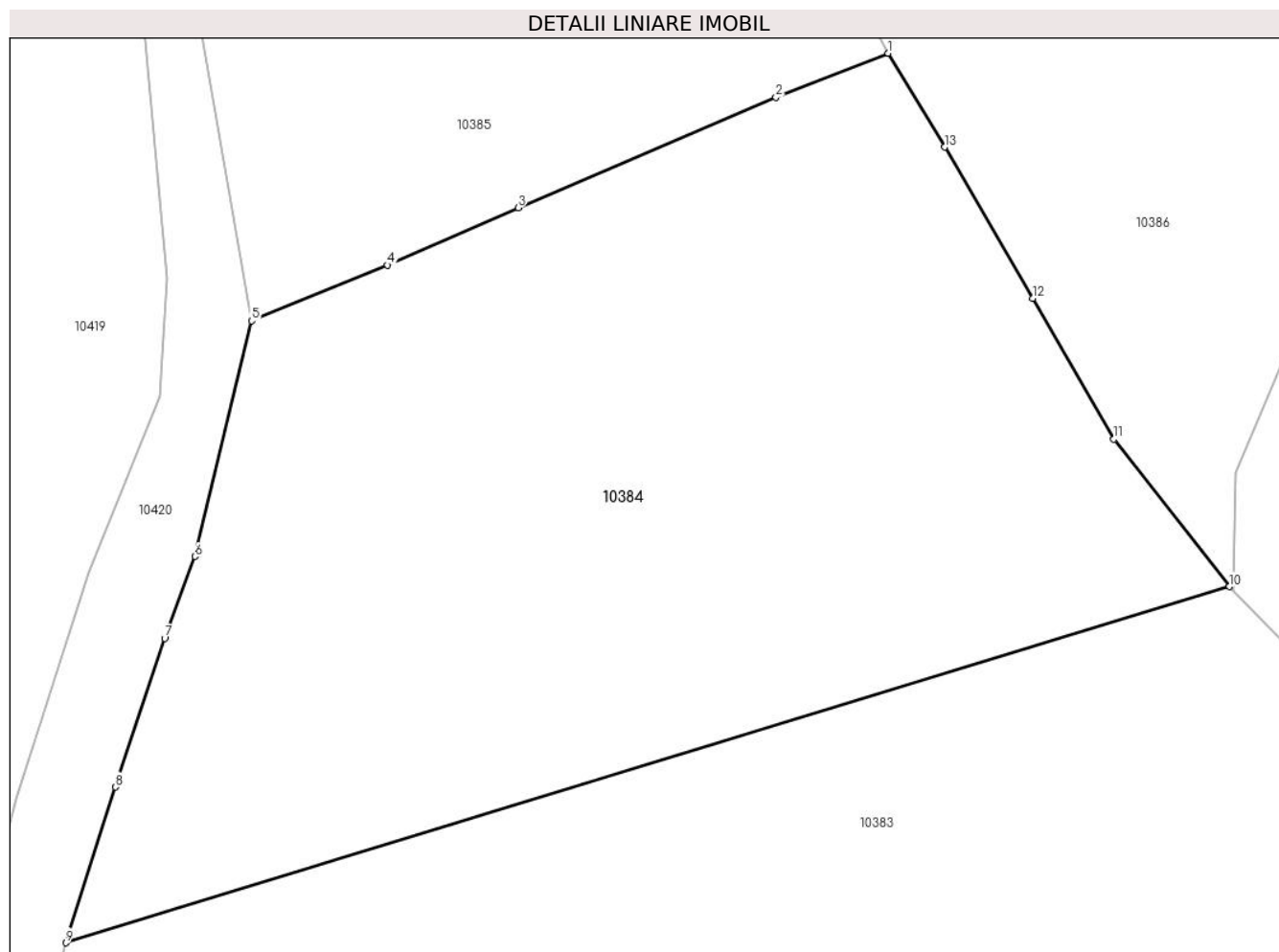
Inscrieri privind dezmembramintele dreptului de proprietate, drepturi reale de garanție și sarcini	Referințe
NU SUNT	

Anexa Nr. 1 La Partea I

Teren

Nr cadastral	Suprafața (mp)*	Observații / Referințe
	10.000	

* Suprafața este determinată în planul de proiecție Stereo 70.



Date referitoare la teren

Crt	Categorie folosință	Intra vilan	Suprafața (mp)	Tarla	Parcelă	Nr. topo	Observații / Referințe
1	faneata	NU	10.000	-	-	-	

Lungime Segmente

1) Valorile lungimilor segmentelor sunt obținute din proiecție în plan.

Punct început	X / Y	Punct sfârșit	X / Y	Lungime segment (** (m)
1	577.022,185 642.091,743	2	577.006,859 642.085,709	16.471
2	577.006,859 642.085,709	3	576.971,623 642.070,656	38.317
3	576.971,623 642.070,656	4	576.953,787 642.062,813	19.484
4	576.953,787 642.062,813	5	576.935,204 642.055,191	20.085
5	576.935,204 642.055,191	6	576.927,446 642.023,016	33.097

Punct început	X / Y	Punct sfârșit	X / Y	Lungime segment (** (m)
6	576.927,446 642.023,016	7	576.923,325 642.011,849	11.903
7	576.923,325 642.011,849	8	576.916,618 641.991,534	21.394
8	576.916,618 641.991,534	9	576.909,816 641.970,272	22.324
9	576.909,816 641.970,272	10	577.068,848 642.018,902	166.301
10	577.068,848 642.018,902	11	577.053,029 642.039,032	25.602
11	577.053,029 642.039,032	12	577.041,925 642.058,255	22.2
12	577.041,925 642.058,255	13	577.029,907 642.078,914	23.9
13	577.029,907 642.078,914	1	577.022,185 642.091,743	14.974

** Lungimile segmentelor sunt determinate în planul de proiecție Stereo 70 și sunt rotunjite la 1 milimetru.

*** Distanța dintre puncte este formată din segmente cumulate ce sunt mai mici decât valoarea 1 milimetru.

**DATE DESPRE IMOBILUL NR. 10385**

Oficiul de Cadastru și Publicitate Imobiliară NEAMT
Biroul de Cadastru și Publicitate Imobiliară Targu-Neamt

A. Partea I. Descrierea imobilului

TEREN Extravilan

Adresa: Jud. Neamt

Nr. Crt	Nr cadastral Nr. topografic	Suprafața* (mp)	Observații / Referințe
A1		4.557	Sector cadastral:8 Teren imprejmuit;

B. Partea II. Proprietari și acte

Inscrieri privitoare la dreptul de proprietate și alte drepturi reale		Referințe
/		
Act Administrativ nr. 14219, din 14/09/2023 emis de PRIMARIA COMUNEI PIPIRIG;		
B1	Inscrierea posesiei, drept de PROPRIETATE, dobandit prin Lege, cota actuala 1/1, cota initiala 1/1 1) ILIE GRIGORE, - soti 2) ILIE MARIA	A1

C. Partea III. SARCINI .

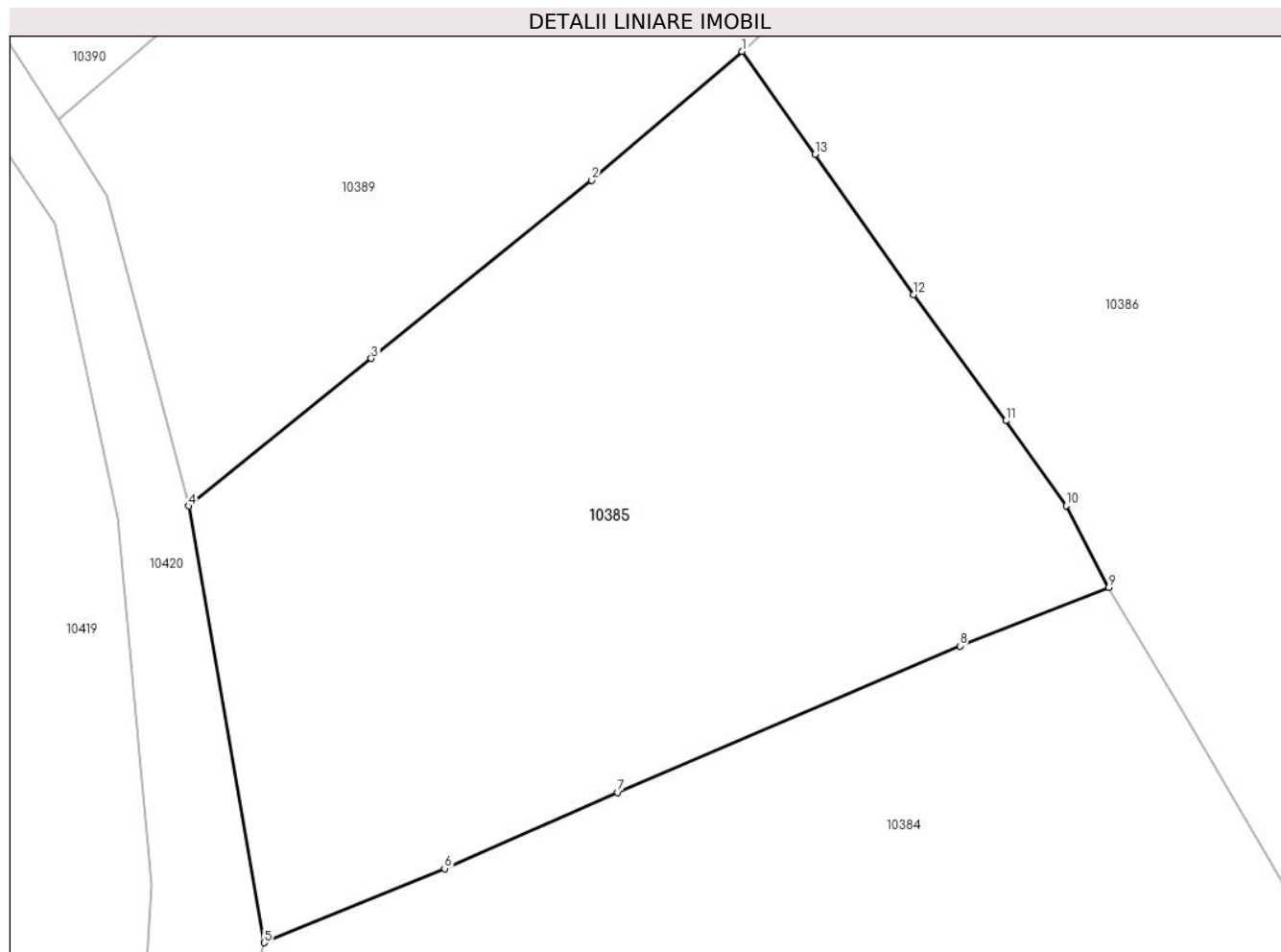
Inscrieri privind dezmembramintele dreptului de proprietate, drepturi reale de garanție și sarcini	Referințe
NU SUNT	

Anexa Nr. 1 La Partea I

Teren

Nr cadastral	Suprafața (mp)*	Observații / Referințe
	4.557	

* Suprafața este determinată în planul de proiecție Stereo 70.



Date referitoare la teren

Crt	Categorie folosință	Intravilan	Suprafața (mp)	Tarla	Parcelă	Nr. topo	Observații / Referințe
1	faneata	NU	4.557	-	-	-	

Lungime Segmente

1) Valorile lungimilor segmentelor sunt obținute din proiecție în plan.

Punct început	X / Y	Punct sfârșit	X / Y	Lungime segment (** (m)
1	576.984,42 642.146,859	2	576.968,937 642.133,626	20.368
2	576.968,937 642.133,626	3	576.946,231 642.115,292	29.184
3	576.946,231 642.115,292	4	576.927,423 642.100,105	24.174
4	576.927,423 642.100,105	5	576.935,204 642.055,191	45.583
5	576.935,204 642.055,191	6	576.953,787 642.062,813	20.085

Punct început	X / Y	Punct sfârșit	X / Y	Lungime segment (** (m)
6	576.953,787 642.062,813	7	576.971,623 642.070,656	19.484
7	576.971,623 642.070,656	8	577.006,859 642.085,709	38.317
8	577.006,859 642.085,709	9	577.022,185 642.091,743	16.471
9	577.022,185 642.091,743	10	577.017,786 642.100,135	9.475
10	577.017,786 642.100,135	11	577.011,582 642.108,877	10.72
11	577.011,582 642.108,877	12	577.002,093 642.121,841	16.066
12	577.002,093 642.121,841	13	576.991,934 642.136,29	17.663
13	576.991,934 642.136,29	1	576.984,42 642.146,859	12.968

** Lungimile segmentelor sunt determinate în planul de proiecție Stereo 70 și sunt rotunjite la 1 milimetru.

*** Distanța dintre puncte este formată din segmente cumulate ce sunt mai mici decât valoarea 1 milimetru.

**DATE DESPRE IMOBILUL NR. 10386**

Oficiul de Cadastru și Publicitate Imobiliară NEAMT
Biroul de Cadastru și Publicitate Imobiliară Targu-Neamt

A. Partea I. Descrierea imobilului

TEREN Extravilan

Adresa: Jud. Neamt

Nr. Crt	Nr cadastral Nr. topografic	Suprafața* (mp)	Observații / Referințe
A1		10.299	Sector cadastral:8 Teren imprejmuit;

B. Partea II. Proprietari și acte

Inscrieri privitoare la dreptul de proprietate și alte drepturi reale		Referințe
/		
Act Administrativ nr. 14219, din 14/09/2023 emis de PRIMARIA COMUNEI PIPIRIG;		
B1	Inscrierea posesiei, drept de PROPRIETATE, dobandit prin Lege, cota actuala 1/1, cota initiala 1/1 1) AGAPIE SORIN 2) AGAPIE ELENA	A1

C. Partea III. SARCINI .

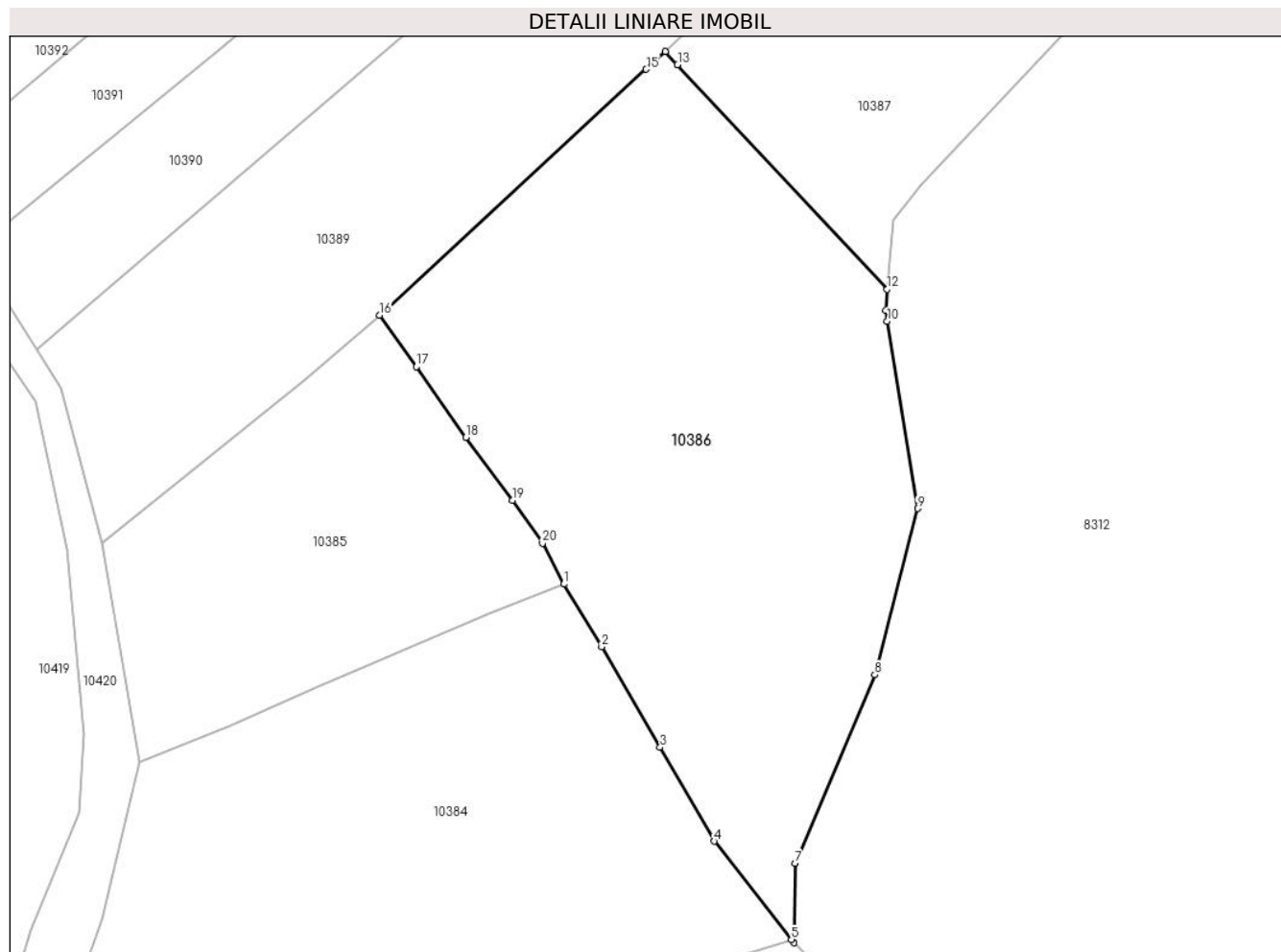
Inscrieri privind dezmembramintele dreptului de proprietate, drepturi reale de garanție și sarcini	Referințe
NU SUNT	

Anexa Nr. 1 La Partea I

Teren

Nr cadastral	Suprafața (mp)*	Observații / Referințe
	10.299	

* Suprafața este determinată în planul de proiecție Stereo 70.



Date referitoare la teren

Crt	Categorie folosință	Intravilan	Suprafața (mp)	Tarla	Parcelă	Nr. topo	Observații / Referințe
1	faneata	NU	10.299	-	-	-	

Lungime Segmente

1) Valorile lungimilor segmentelor sunt obținute din proiecție în plan.

Punct început	X / Y	Punct sfârșit	X / Y	Lungime segment (** (m)
1	577.022,185 642.091,743	2	577.029,907 642.078,914	14.974
2	577.029,907 642.078,914	3	577.041,925 642.058,255	23.9
3	577.041,925 642.058,255	4	577.053,029 642.039,032	22.2
4	577.053,029 642.039,032	5	577.068,848 642.018,902	25.602
5	577.068,848 642.018,902	6	577.069,367 642.018,241	0.84

Punct început	X / Y	Punct sfârșit	X / Y	Lungime segment (** (m)
6	577.069,367 642.018,241	7	577.069,68 642.034,501	16.263
7	577.069,68 642.034,501	8	577.085,968 642.073,135	41.927
8	577.085,968 642.073,135	9	577.094,725 642.107,218	35.19
9	577.094,725 642.107,218	10	577.088,522 642.145,616	38.896
10	577.088,522 642.145,616	11	577.088,158 642.147,869	2.282
11	577.088,158 642.147,869	12	577.088,522 642.152,166	4.312
12	577.088,522 642.152,166	13	577.045,52 642.198,208	63.0
13	577.045,52 642.198,208	14	577.043,034 642.200,905	3.668
14	577.043,034 642.200,905	15	577.039,075 642.197,255	5.385
15	577.039,075 642.197,255	16	576.984,42 642.146,859	74.343
16	576.984,42 642.146,859	17	576.991,934 642.136,29	12.968
17	576.991,934 642.136,29	18	577.002,093 642.121,841	17.663
18	577.002,093 642.121,841	19	577.011,582 642.108,877	16.066
19	577.011,582 642.108,877	20	577.017,786 642.100,135	10.72
20	577.017,786 642.100,135	1	577.022,185 642.091,743	9.475

** Lungimile segmentelor sunt determinate în planul de proiecție Stereo 70 și sunt rotunjite la 1 milimetru.

*** Distanța dintre puncte este formată din segmente cumulate ce sunt mai mici decât valoarea 1 milimetru.

**DATE DESPRE IMOBILUL NR. 10387**

Oficiul de Cadastru și Publicitate Imobiliară NEAMT
Biroul de Cadastru și Publicitate Imobiliară Targu-Neamt

A. Partea I. Descrierea imobilului

TEREN Extravilan

Adresa: Jud. Neamt

Nr. Crt	Nr cadastral Nr. topografic	Suprafața* (mp)	Observații / Referințe
A1		4.616	Sector cadastral:8 Teren neimprejmuit;

B. Partea II. Proprietari și acte

Inscrieri privitoare la dreptul de proprietate și alte drepturi reale		Referințe
/		
Act Administrativ nr. 14219, din 14/09/2023 emis de Primăria Com. Pipirig;		
B1	Inscrierea posesiei, drept de PROPRIETATE, dobandit prin Lege, cota actuala 1/1, cota initiala 1/1 1) RUSU ELENA	A1

C. Partea III. SARCINI .

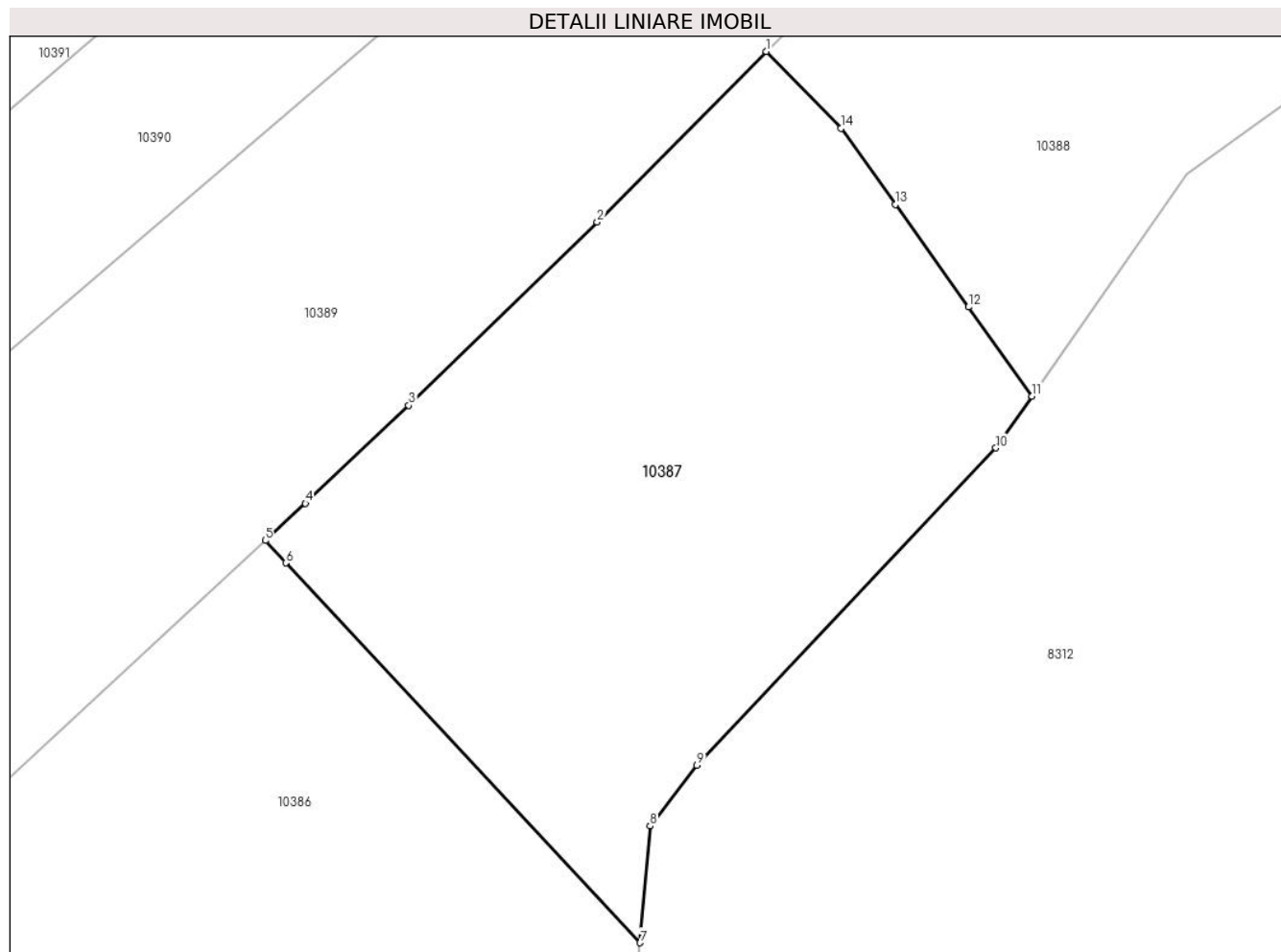
Inscrieri privind dezmembramintele dreptului de proprietate, drepturi reale de garanție și sarcini	Referințe
NU SUNT	

Anexa Nr. 1 La Partea I

Teren

Nr cadastral	Suprafața (mp)*	Observații / Referințe
	4.616	

* Suprafața este determinată în planul de proiecție Stereo 70.



Date referitoare la teren

Crt	Categorie folosință	Intravilan	Suprafața (mp)	Tarla	Parcelă	Nr. topo	Observații / Referințe
1	faneata	NU	4.616	-	-	-	

Lungime Segmente

1) Valorile lungimilor segmentelor sunt obținute din proiecție în plan.

Punct început	X / Y	Punct sfârșit	X / Y	Lungime segment (** (m)
1	577.103,81 642.260,193	2	577.083,306 642.239,499	29.132
2	577.083,306 642.239,499	3	577.060,428 642.217,307	31.873
3	577.060,428 642.217,307	4	577.047,923 642.205,412	17.259
4	577.047,923 642.205,412	5	577.043,034 642.200,905	6.649
5	577.043,034 642.200,905	6	577.045,52 642.198,208	3.668

Punct început	X / Y	Punct sfârșit	X / Y	Lungime segment (** (m)
6	577.045,52 642.198,208	7	577.088,522 642.152,166	63.0
7	577.088,522 642.152,166	8	577.089,72 642.166,317	14.202
8	577.089,72 642.166,317	9	577.095,419 642.173,666	9.3
9	577.095,419 642.173,666	10	577.131,699 642.212,126	52.872
10	577.131,699 642.212,126	11	577.136,087 642.218,41	7.664
11	577.136,087 642.218,41	12	577.128,364 642.229,22	13.285
12	577.128,364 642.229,22	13	577.119,487 642.241,646	15.271
13	577.119,487 642.241,646	14	577.112,894 642.250,875	11.342
14	577.112,894 642.250,875	1	577.103,81 642.260,193	13.013

** Lungimile segmentelor sunt determinate în planul de proiecție Stereo 70 și sunt rotunjite la 1 milimetru.

*** Distanța dintre puncte este formată din segmente cumulate ce sunt mai mici decât valoarea 1 milimetru.

**DATE DESPRE IMOBILUL NR. 10388**

Oficiul de Cadastru și Publicitate Imobiliară NEAMT
Biroul de Cadastru și Publicitate Imobiliară Targu-Neamt

A. Partea I. Descrierea imobilului

TEREN Extravilan

Adresa: Jud. Neamt

Nr. Crt	Nr cadastral Nr. topografic	Suprafața* (mp)	Observații / Referințe
A1		5.547	Sector cadastral:8 Teren imprejmuit;

B. Partea II. Proprietari și acte

Inscrieri privitoare la dreptul de proprietate și alte drepturi reale		Referințe
/		
Act Administrativ nr. 14219, din 14/09/2023 emis de PRIMARIA COMUNEI PIPIRIG;		
B1	Inscrierea posesiei, drept de PROPRIETATE, dobandit prin Lege, cota actuala 1/1, cota initiala 1/1 1) RUSU VASILE 2) RUSU NADIA	A1

C. Partea III. SARCINI .

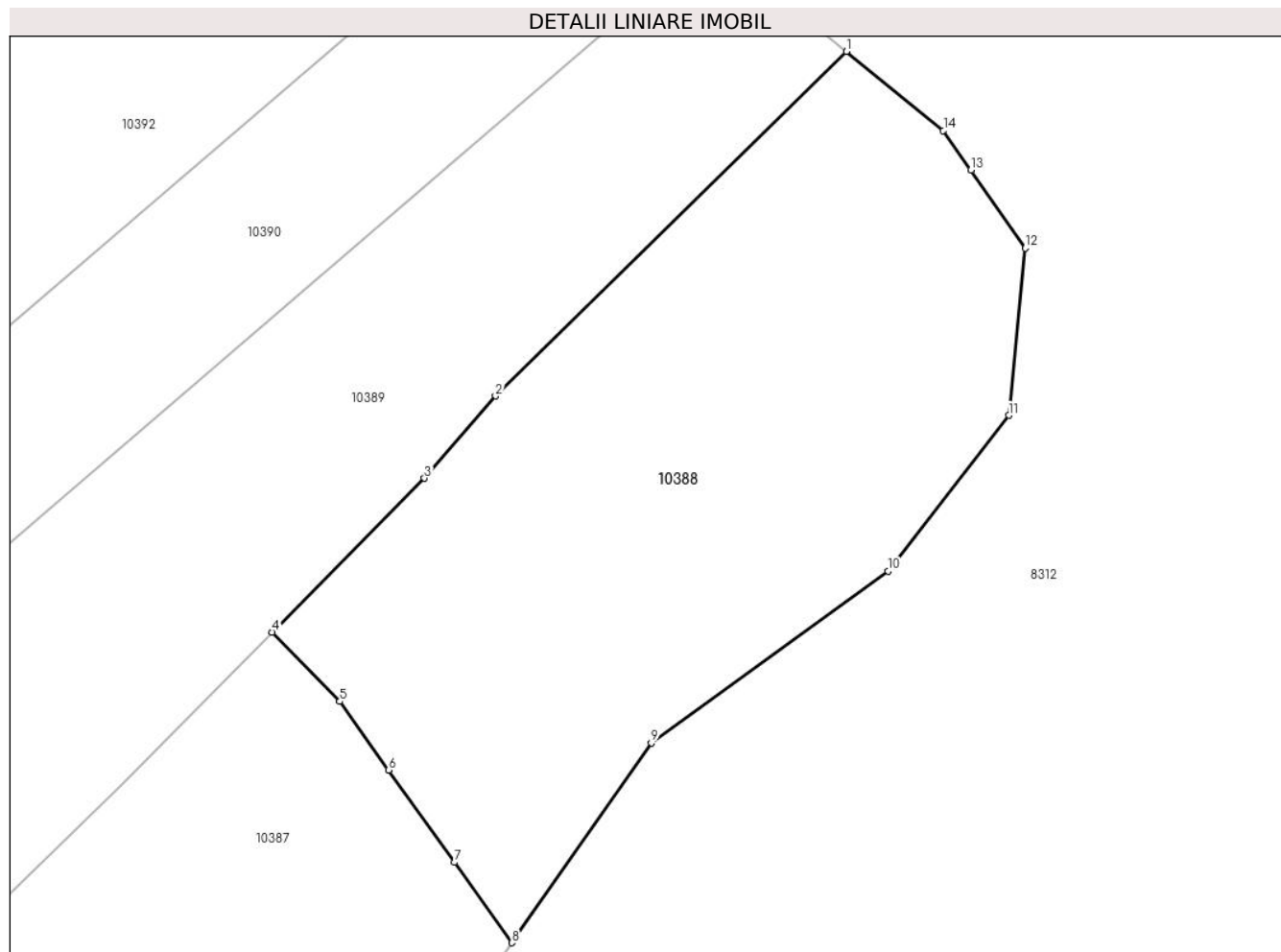
Inscrieri privind dezmembramintele dreptului de proprietate, drepturi reale de garanție și sarcini	Referințe
NU SUNT	

Anexa Nr. 1 La Partea I

Teren

Nr cadastral	Suprafața (mp)*	Observații / Referințe
	5.547	

* Suprafața este determinată în planul de proiecție Stereo 70.



Date referitoare la teren

Crt	Categorie folosință	Intravilan	Suprafața (mp)	Tarla	Parcelă	Nr. topo	Observații / Referințe
1	faneata	NU	5.547	-	-	-	

Lungime Segmente

1) Valorile lungimilor segmentelor sunt obținute din proiecție în plan.

Punct început	X / Y	Punct sfârșit	X / Y	Lungime segment (** (m)
1	577.181,134 642.338,31	2	577.133,875 642.291,964	66.192
2	577.133,875 642.291,964	3	577.124,313 642.280,887	14.633
3	577.124,313 642.280,887	4	577.103,81 642.260,193	29.131
4	577.103,81 642.260,193	5	577.112,894 642.250,875	13.013
5	577.112,894 642.250,875	6	577.119,487 642.241,646	11.342

Punct început	X / Y	Punct sfârșit	X / Y	Lungime segment (** (m)
6	577.119,487 642.241,646	7	577.128,364 642.229,22	15.271
7	577.128,364 642.229,22	8	577.136,087 642.218,41	13.285
8	577.136,087 642.218,41	9	577.154,844 642.245,272	32.763
9	577.154,844 642.245,272	10	577.186,747 642.268,411	39.411
10	577.186,747 642.268,411	11	577.203,009 642.289,361	26.521
11	577.203,009 642.289,361	12	577.205,2 642.311,874	22.619
12	577.205,2 642.311,874	13	577.197,901 642.322,346	12.765
13	577.197,901 642.322,346	14	577.194,192 642.327,668	6.487
14	577.194,192 642.327,668	1	577.181,134 642.338,31	16.845

** Lungimile segmentelor sunt determinate în planul de proiecție Stereo 70 și sunt rotunjite la 1 milimetru.

*** Distanța dintre puncte este formată din segmente cumulate ce sunt mai mici decât valoarea 1 milimetru.

**DATE DESPRE IMOBILUL NR. 10389**

Oficiul de Cadastru și Publicitate Imobiliară NEAMT
Biroul de Cadastru și Publicitate Imobiliară Targu-Neamt

A. Partea I. Descrierea imobilului

TEREN Extravilan

Adresa: Jud. Neamt

Nr. Crt	Nr cadastral Nr. topografic	Suprafața* (mp)	Observații / Referințe
A1		11.639	Sector cadastral:8 Teren imprejmuit;

B. Partea II. Proprietari și acte

Inscrieri privitoare la dreptul de proprietate și alte drepturi reale		Referințe
/		
Act Administrativ nr. 14219, din 14/09/2023 emis de PRIMARIA COMUNEI PIPIRIG;		
B1	Inscrierea posesiei, drept de PROPRIETATE, dobandit prin Lege, cota actuala 1/1, cota initiala 1/1 1) AXINIA DRAGOMIR 2) AXINIA ELENA, bun comun	A1

C. Partea III. SARCINI .

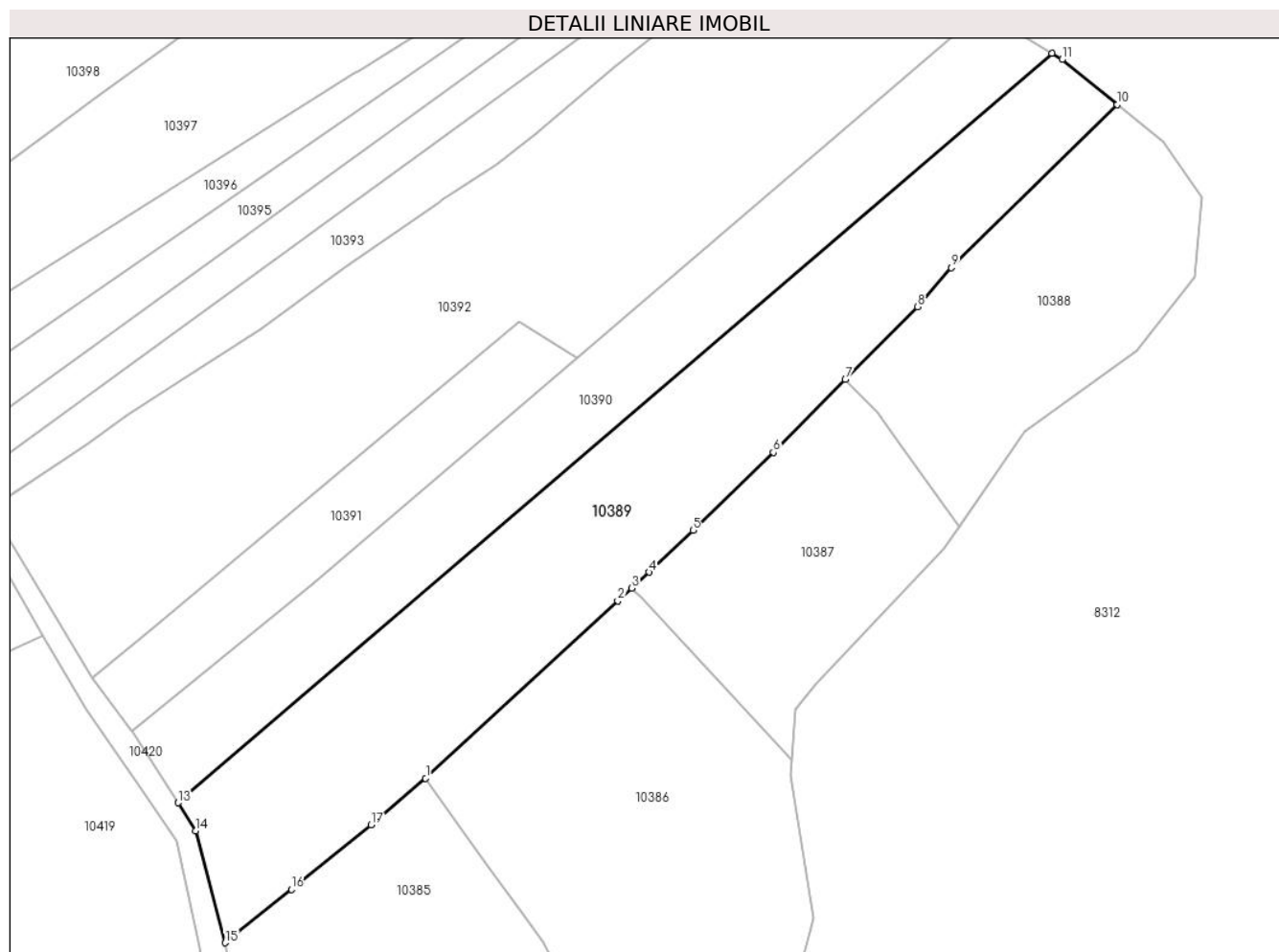
Inscrieri privind dezmembramintele dreptului de proprietate, drepturi reale de garanție și sarcini	Referințe
NU SUNT	

Anexa Nr. 1 La Partea I

Teren

Nr cadastral	Suprafața (mp)*	Observații / Referințe
	11.639	

* Suprafața este determinată în planul de proiecție Stereo 70.



Date referitoare la teren

Crt	Categorie folosință	Intravilan	Suprafața (mp)	Tarla	Parcelă	Nr. topo	Observații / Referințe
1	faneata	NU	11.639	-	-	-	

Lungime Segmente

1) Valorile lungimilor segmentelor sunt obținute din proiecție în plan.

Punct început	X / Y	Punct sfârșit	X / Y	Lungime segment (** (m)
1	576.984,42 642.146,859	2	577.039,075 642.197,255	74.343
2	577.039,075 642.197,255	3	577.043,034 642.200,905	5.385
3	577.043,034 642.200,905	4	577.047,923 642.205,412	6.649
4	577.047,923 642.205,412	5	577.060,428 642.217,307	17.259
5	577.060,428 642.217,307	6	577.083,306 642.239,499	31.873

Punct început	X / Y	Punct sfârșit	X / Y	Lungime segment (** (m)
6	577.083,306 642.239,499	7	577.103,81 642.260,193	29.132
7	577.103,81 642.260,193	8	577.124,313 642.280,887	29.131
8	577.124,313 642.280,887	9	577.133,875 642.291,964	14.633
9	577.133,875 642.291,964	10	577.181,134 642.338,31	66.192
10	577.181,134 642.338,31	11	577.165,417 642.351,12	20.276
11	577.165,417 642.351,12	12	577.162,493 642.352,912	3.429
12	577.162,493 642.352,912	13	576.913,993 642.139,879	327.315
13	576.913,993 642.139,879	14	576.919,059 642.131,947	9.412
14	576.919,059 642.131,947	15	576.927,423 642.100,105	32.922
15	576.927,423 642.100,105	16	576.946,231 642.115,292	24.174
16	576.946,231 642.115,292	17	576.968,937 642.133,626	29.184
17	576.968,937 642.133,626	1	576.984,42 642.146,859	20.368

** Lungimile segmentelor sunt determinate în planul de proiecție Stereo 70 și sunt rotunjite la 1 milimetru.

*** Distanța dintre puncte este formată din segmente cumulate ce sunt mai mici decât valoarea 1 milimetru.

**DATE DESPRE IMOBILUL NR. 10390**

Oficiul de Cadastru și Publicitate Imobiliară NEAMT
Biroul de Cadastru și Publicitate Imobiliară Targu-Neamt

A. Partea I. Descrierea imobilului

TEREN Extravilan

Adresa: Jud. Neamt

Nr. Crt	Nr cadastral Nr. topografic	Suprafața* (mp)	Observații / Referințe
A1		7.200	Sector cadastral:8 Teren imprejmuit;

B. Partea II. Proprietari și acte

Inscrieri privitoare la dreptul de proprietate și alte drepturi reale	Referințe
/	
Act Administrativ nr. 14219, din 14/09/2023 emis de PRIMĂRIA COMUNEI PIPIRIG;	
B1	A1
Inscrierea posesiei, drept de PROPRIETATE, dobandit prin Lege, cota actuala 1/1, cota initiala 1/1 1) NICUȚĂ VIRGINIA	

C. Partea III. SARCINI .

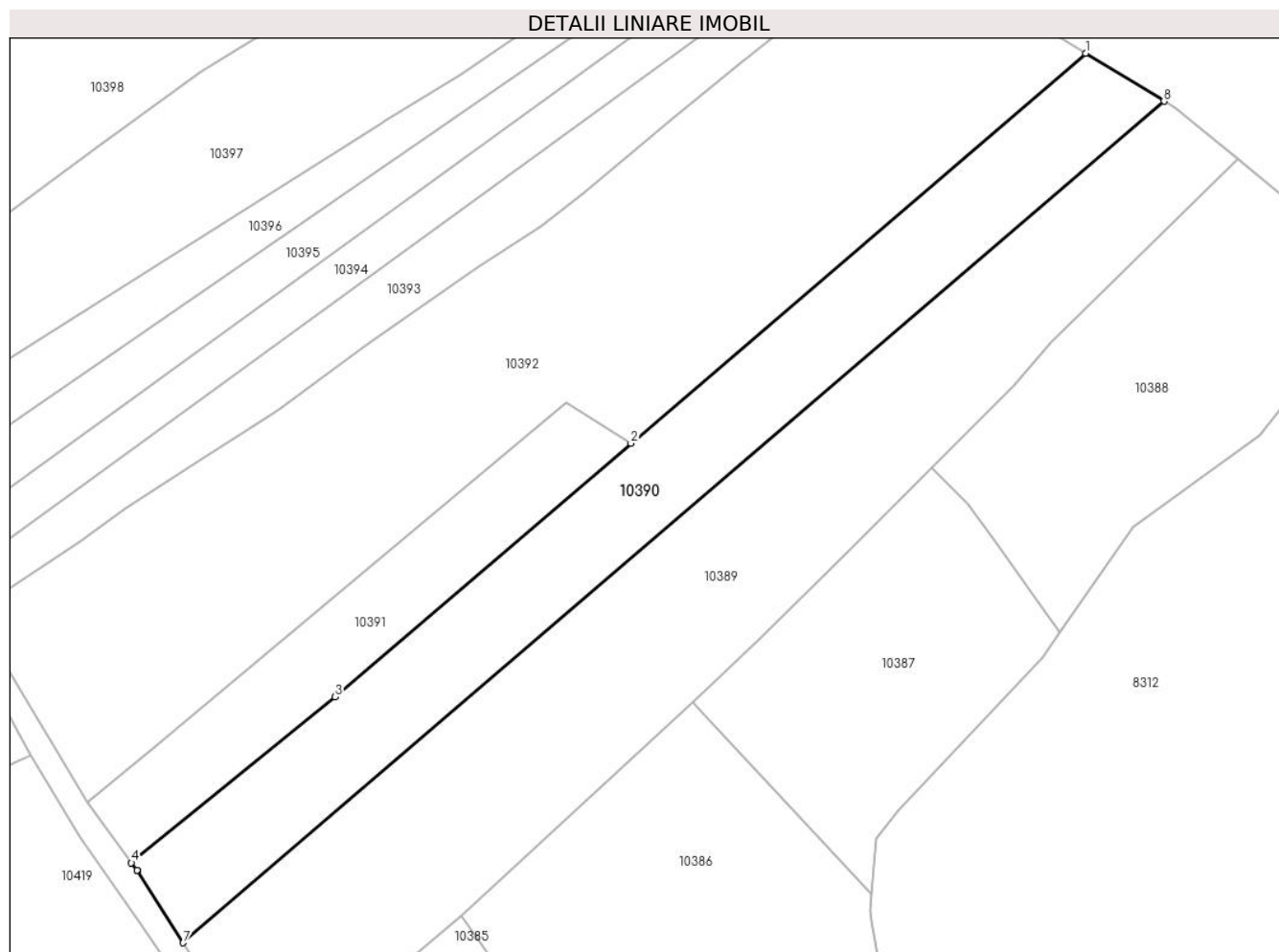
Inscrieri privind dezmembramintele dreptului de proprietate, drepturi reale de garanție și sarcini	Referințe
NU SUNT	

Anexa Nr. 1 La Partea I

Teren

Nr cadastral	Suprafața (mp)*	Observații / Referințe
	7.200	

* Suprafața este determinată în planul de proiecție Stereo 70.



Date referitoare la teren

Crt	Categorie folosință	Intra vilan	Suprafața (mp)	Tarla	Parcelă	Nr. topo	Observații / Referințe
1	faneata	NU	7.200	-	-	-	

Lungime Segmente

1) Valorile lungimilor segmentelor sunt obținute din proiecție în plan.

Punct început	X / Y	Punct sfârșit	X / Y	Lungime segment (** (m)
1	577.142,628 642.365,084	2	577.027,436 642.266,334	151.726
2	577.027,436 642.266,334	3	576.952,537 642.202,125	98.654
3	576.952,537 642.202,125	4	576.900,89 642.160,106	66.581
4	576.900,89 642.160,106	5	576.902,283 642.158,216	2.348
5	576.902,283 642.158,216	6	576.902,356 642.158,102	0.135

Punct început	X / Y	Punct sfârșit	X / Y	Lungime segment (** (m)
6	576.902,356 642.158,102	7	576.913,993 642.139,879	21.622
7	576.913,993 642.139,879	8	577.162,493 642.352,912	327.315
8	577.162,493 642.352,912	1	577.142,628 642.365,084	23.298

** Lungimile segmentelor sunt determinate în planul de proiecție Stereo 70 și sunt rotunjite la 1 milimetru.

*** Distanța dintre puncte este formată din segmente cumulate ce sunt mai mici decât valoarea 1 milimetru.

**DATE DESPRE IMOBILUL NR. 10391**

Oficiul de Cadastru și Publicitate Imobiliară NEAMT
Biroul de Cadastru și Publicitate Imobiliară Targu-Neamt

A. Partea I. Descrierea imobilului

TEREN Extravilan

Adresa: Jud. Neamt

Nr. Crt	Nr cadastral Nr. topografic	Suprafața* (mp)	Observații / Referințe
A1		3.100	Sector cadastral:8 Teren neimprejmuit;

B. Partea II. Proprietari și acte

Inscrieri privitoare la dreptul de proprietate și alte drepturi reale		Referințe
/		
Act Administrativ nr. 14219, din 14/09/2023 emis de PRIMARIA COMUNEI PIPIRIG;		
B1	Inscrierea posesiei, drept de PROPRIETATE, dobandit prin Lege, cota actuala 1/1, cota initiala 1/1 1) LUPU IULIAN	A1

C. Partea III. SARCINI .

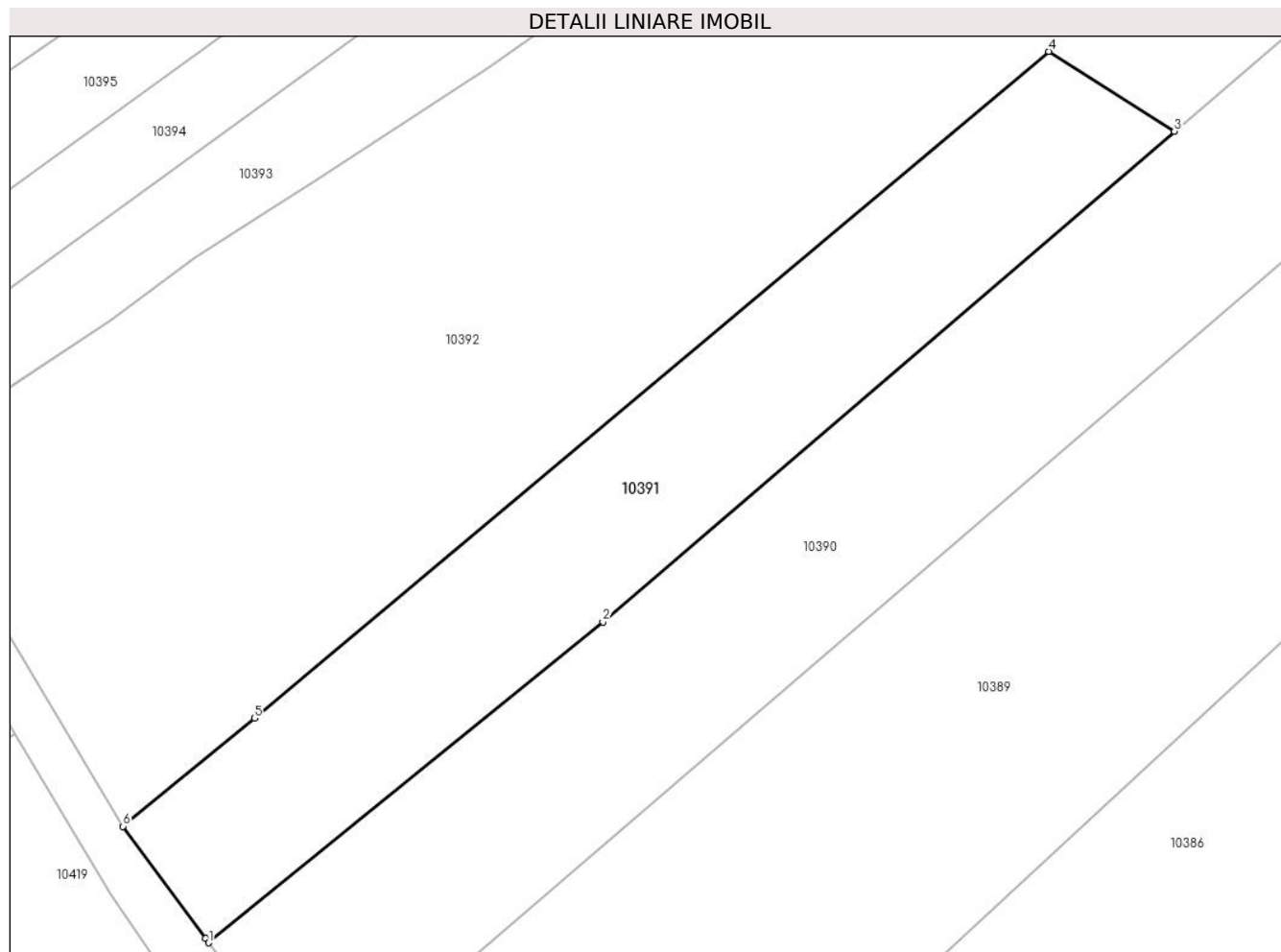
Inscrieri privind dezmembramintele dreptului de proprietate, drepturi reale de garanție și sarcini	Referințe
NU SUNT	

Anexa Nr. 1 La Partea I

Teren

Nr cadastral	Suprafața (mp)*	Observații / Referințe
	3.100	

* Suprafața este determinată în planul de proiecție Stereo 70.



Date referitoare la teren

Crt	Categorie folosință	Intra vilan	Suprafața (mp)	Tarla	Parcelă	Nr. topo	Observații / Referințe
1	faneata	NU	3.100	-	-	-	

Lungime Segmente

1) Valorile lungimilor segmentelor sunt obținute din proiecție în plan.

Punct început	X / Y	Punct sfârșit	X / Y	Lungime segment (** (m)
1	576.900,89 642.160,106	2	576.952,537 642.202,125	66.581
2	576.952,537 642.202,125	3	577.027,436 642.266,334	98.654
3	577.027,436 642.266,334	4	577.010,969 642.276,779	19.5
4	577.010,969 642.276,779	5	576.906,863 642.189,506	135.848
5	576.906,863 642.189,506	6	576.889,658 642.175,344	22.284

Punct început	X / Y	Punct sfârșit	X / Y	Lungime segment (** (m)
6	576.889,658 642.175,344	7	576.900,473 642.160,672	18.227
7	576.900,473 642.160,672	1	576.900,89 642.160,106	0.703

** Lungimile segmentelor sunt determinate în planul de proiecție Stereo 70 și sunt rotunjite la 1 milimetru.

*** Distanța dintre puncte este formată din segmente cumulate ce sunt mai mici decât valoarea 1 milimetru.

**DATE DESPRE IMOBILUL NR. 10392**

Oficiul de Cadastru și Publicitate Imobiliară NEAMT
Biroul de Cadastru și Publicitate Imobiliară Targu-Neamt

A. Partea I. Descrierea imobilului

TEREN Extravilan

Adresa: Jud. Neamt

Nr. Crt	Nr cadastral Nr. topografic	Suprafața* (mp)	Observații / Referințe
A1		15.455	Sector cadastral:8 Teren imprejmuit;

B. Partea II. Proprietari și acte

Inscrieri privitoare la dreptul de proprietate și alte drepturi reale	Referințe
/	
Act Administrativ nr. 14219, din 14/09/2023 emis de PRIMARIA COMUNEI PIPIRIG;	
B1	A1
Inscrierea posesiei, drept de PROPRIETATE, dobandit prin Lege, cota actuala 1/1, cota initiala 1/1	
1) AXINIA DRAGOMIR	
2) AXINIA ELENA, bun comun	

C. Partea III. SARCINI .

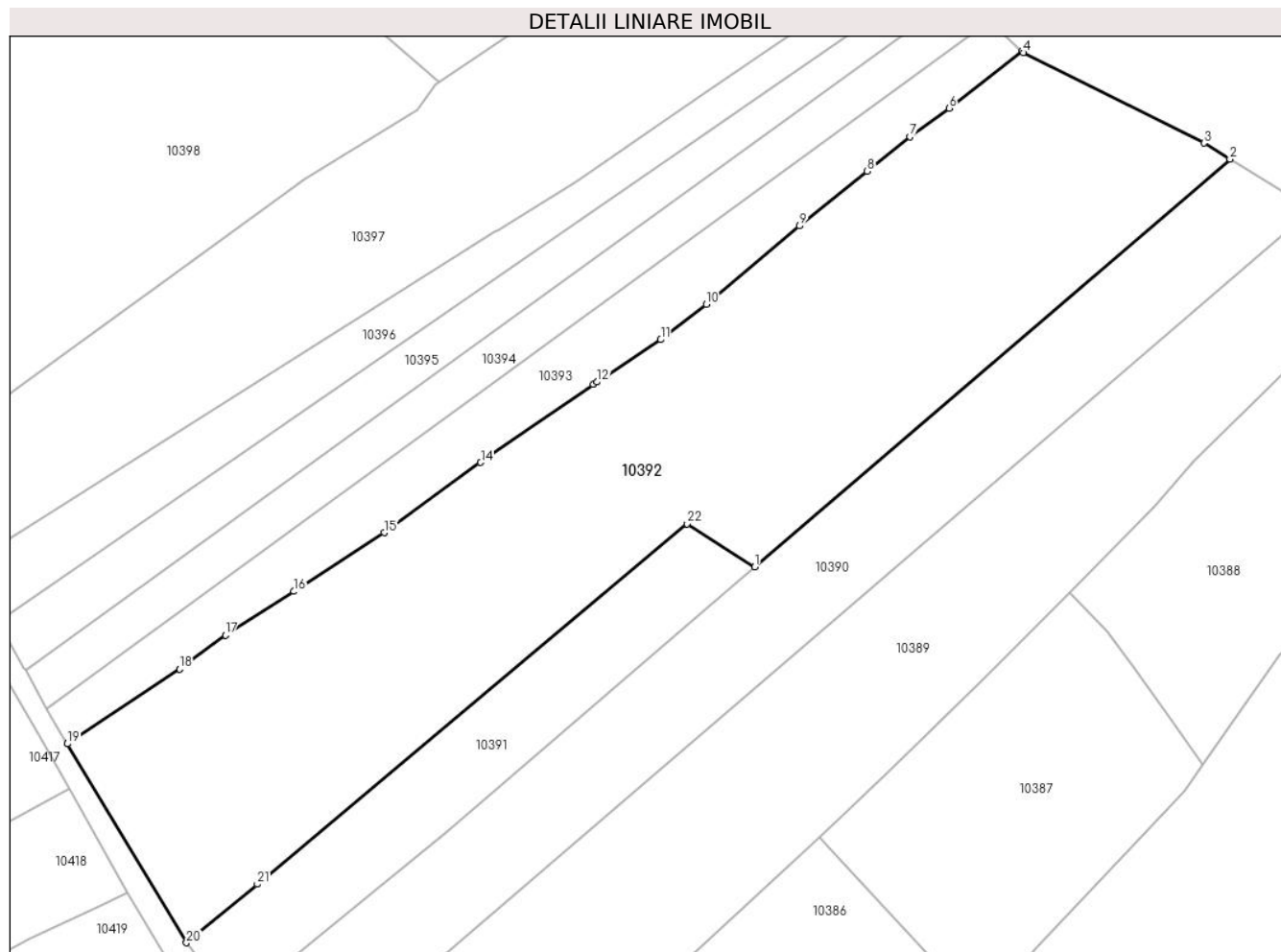
Inscrieri privind dezmembramintele dreptului de proprietate, drepturi reale de garanție și sarcini	Referințe
NU SUNT	

Anexa Nr. 1 La Partea I

Teren

Nr cadastral	Suprafața (mp)*	Observații / Referințe
	15.455	

* Suprafața este determinată în planul de proiecție Stereo 70.



Date referitoare la teren

Crt	Categorie folosință	Intravilan	Suprafața (mp)	Tarla	Parcelă	Nr. topo	Observații / Referințe
1	faneata	NU	15.455	-	-	-	

Lungime Segmente

1) Valorile lungimilor segmentelor sunt obținute din proiecție în plan.

Punct început	X / Y	Punct sfârșit	X / Y	Lungime segment (** (m)
1	577.027,436 642.266,334	2	577.142,628 642.365,084	151.726
3	577.136,33 642.368,944	4	577.092,543 642.390,832	48.953
5	577.092,193 642.391,145	6	577.074,493 642.377,35	22.441
7	577.065,074 642.370,464	8	577.054,703 642.362,114	13.315
9	577.038,284 642.348,897	10	577.015,653 642.329,875	29.563

Punct început	X / Y	Punct sfârșit	X / Y	Lungime segment (** (m)
2	577.142,628 642.365,084	3	577.136,33 642.368,944	7.387
4	577.092,543 642.390,832	5	577.092,193 642.391,145	0.47
6	577.074,493 642.377,35	7	577.065,074 642.370,464	11.668
8	577.054,703 642.362,114	9	577.038,284 642.348,897	21.078
10	577.015,653 642.329,875	11	577.004,634 642.321,347	13.934

Punct început	X / Y	Punct sfârșit	X / Y	Lungime segment (** (m)
11	577.004,634 642.321,347	12	576.989,172 642.311,102	18.548
13	576.988,256 642.310,495	14	576.961,0 642.291,6	33.165
15	576.937,647 642.274,611	16	576.915,736 642.260,396	26.118
17	576.899,095 642.249,845	18	576.887,987 642.241,618	13.823
19	576.860,817 642.223,523	20	576.889,658 642.175,344	56.152
21	576.906,863 642.189,506	22	577.010,969 642.276,779	135.848

Punct început	X / Y	Punct sfârșit	X / Y	Lungime segment (** (m)
12	576.989,172 642.311,102	13	576.988,256 642.310,495	1.099
14	576.961,0 642.291,6	15	576.937,647 642.274,611	28.879
16	576.915,736 642.260,396	17	576.899,095 642.249,845	19.704
18	576.887,987 642.241,618	19	576.860,817 642.223,523	32.644
20	576.889,658 642.175,344	21	576.906,863 642.189,506	22.284
22	577.010,969 642.276,779	1	577.027,436 642.266,334	19.5

** Lungimile segmentelor sunt determinate în planul de proiecție Stereo 70 și sunt rotunjite la 1 milimetru.

*** Distanța dintre puncte este formată din segmente cumulate ce sunt mai mici decât valoarea 1 milimetru.

**DATE DESPRE IMOBILUL NR. 10393**

Oficiul de Cadastru și Publicitate Imobiliară NEAMT
Biroul de Cadastru și Publicitate Imobiliară Targu-Neamt

A. Partea I. Descrierea imobilului

TEREN Extravilan

Adresa: Jud. Neamt

Nr. Crt	Nr cadastral Nr. topografic	Suprafața* (mp)	Observații / Referințe
A1		3.600	Sector cadastral:8 Teren imprejmuit;

B. Partea II. Proprietari și acte

Inscrieri privitoare la dreptul de proprietate și alte drepturi reale		Referințe
/		
Act Administrativ nr. 14219, din 14/09/2023 emis de PRIMĂRIA COMUNEI PIPIRIG;		
B1	Inscrierea posesiei, drept de PROPRIETATE, dobandit prin Lege, cota actuala 1/1, cota initiala 1/1 1) IGNATOVICI ALEXANDRU 2) IGNATOVICI MIHAELA	A1

C. Partea III. SARCINI .

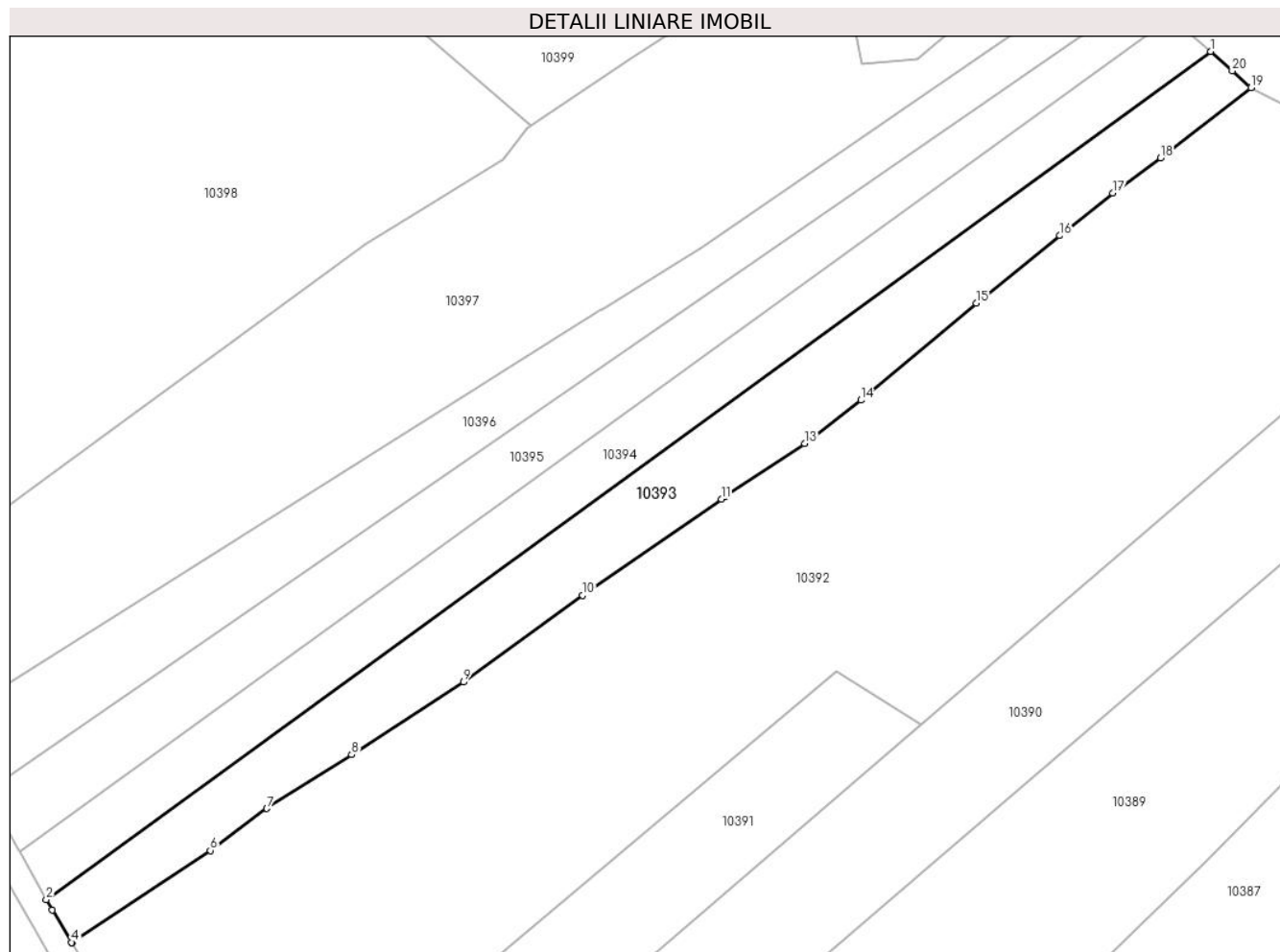
Inscrieri privind dezmembramintele dreptului de proprietate, drepturi reale de garanție și sarcini	Referințe
NU SUNT	

Anexa Nr. 1 La Partea I

Teren

Nr cadastral	Suprafața (mp)*	Observații / Referințe
	3.600	

* Suprafața este determinată în planul de proiecție Stereo 70.



Date referitoare la teren

Crt	Categorie folosință	Intravilan	Suprafața (mp)	Tarla	Parcelă	Nr. topo	Observații / Referințe
1	faneata	NU	3.600	-	-	-	

Lungime Segmente

1) Valorile lungimilor segmentelor sunt obținute din proiecție în plan.

Punct început	X / Y	Punct sfârșit	X / Y	Lungime segment (** (m)
1	577.084,283 642.398,225	2	576.855,831 642.231,993	282.53
2	576.855,831 642.231,993	3	576.856,963 642.229,961	2.326
3	576.856,963 642.229,961	4	576.860,769 642.223,603	7.41
4	576.860,769 642.223,603	5	576.860,817 642.223,523	0.093
5	576.860,817 642.223,523	6	576.887,987 642.241,618	32.644

Punct început	X / Y	Punct sfârşit	X / Y	Lungime segment (** (m)
6	576.887,987 642.241,618	7	576.899,095 642.249,845	13.823
7	576.899,095 642.249,845	8	576.915,736 642.260,396	19.704
8	576.915,736 642.260,396	9	576.937,647 642.274,611	26.118
9	576.937,647 642.274,611	10	576.961,0 642.291,6	28.879
10	576.961,0 642.291,6	11	576.988,256 642.310,495	33.165
11	576.988,256 642.310,495	12	576.989,172 642.311,102	1.099
12	576.989,172 642.311,102	13	577.004,634 642.321,347	18.548
13	577.004,634 642.321,347	14	577.015,653 642.329,875	13.934
14	577.015,653 642.329,875	15	577.038,284 642.348,897	29.563
15	577.038,284 642.348,897	16	577.054,703 642.362,114	21.078
16	577.054,703 642.362,114	17	577.065,074 642.370,464	13.315
17	577.065,074 642.370,464	18	577.074,493 642.377,35	11.668
18	577.074,493 642.377,35	19	577.092,193 642.391,145	22.441
19	577.092,193 642.391,145	20	577.088,522 642.394,431	4.927
20	577.088,522 642.394,431	1	577.084,283 642.398,225	5.689

** Lungimile segmentelor sunt determinate în planul de proiecţie Stereo 70 şi sunt rotunjite la 1 milimetru.

*** Distanţa dintre puncte este formată din segmente cumulate ce sunt mai mici decât valoarea 1 milimetru.

**DATE DESPRE IMOBILUL NR. 10394**

Oficiul de Cadastru și Publicitate Imobiliară NEAMT
Biroul de Cadastru și Publicitate Imobiliară Targu-Neamt

A. Partea I. Descrierea imobilului

TEREN Extravilan

Adresa: Jud. Neamt

Nr. Crt	Nr cadastral Nr. topografic	Suprafața* (mp)	Observații / Referințe
A1		2.871	Sector cadastral:8 Teren neimprejmuit;

B. Partea II. Proprietari și acte

Inscrieri privitoare la dreptul de proprietate și alte drepturi reale	Referințe
/	
Act Administrativ nr. 14219, din 14/09/2023 emis de Primăria Com. Pipirig;	
B1	A1
Inscrierea posesiei, drept de PROPRIETATE, dobandit prin Lege, cota actuala 1/1, cota initiala 1/1	
1) NICUȚĂ VASILICA	

C. Partea III. SARCINI .

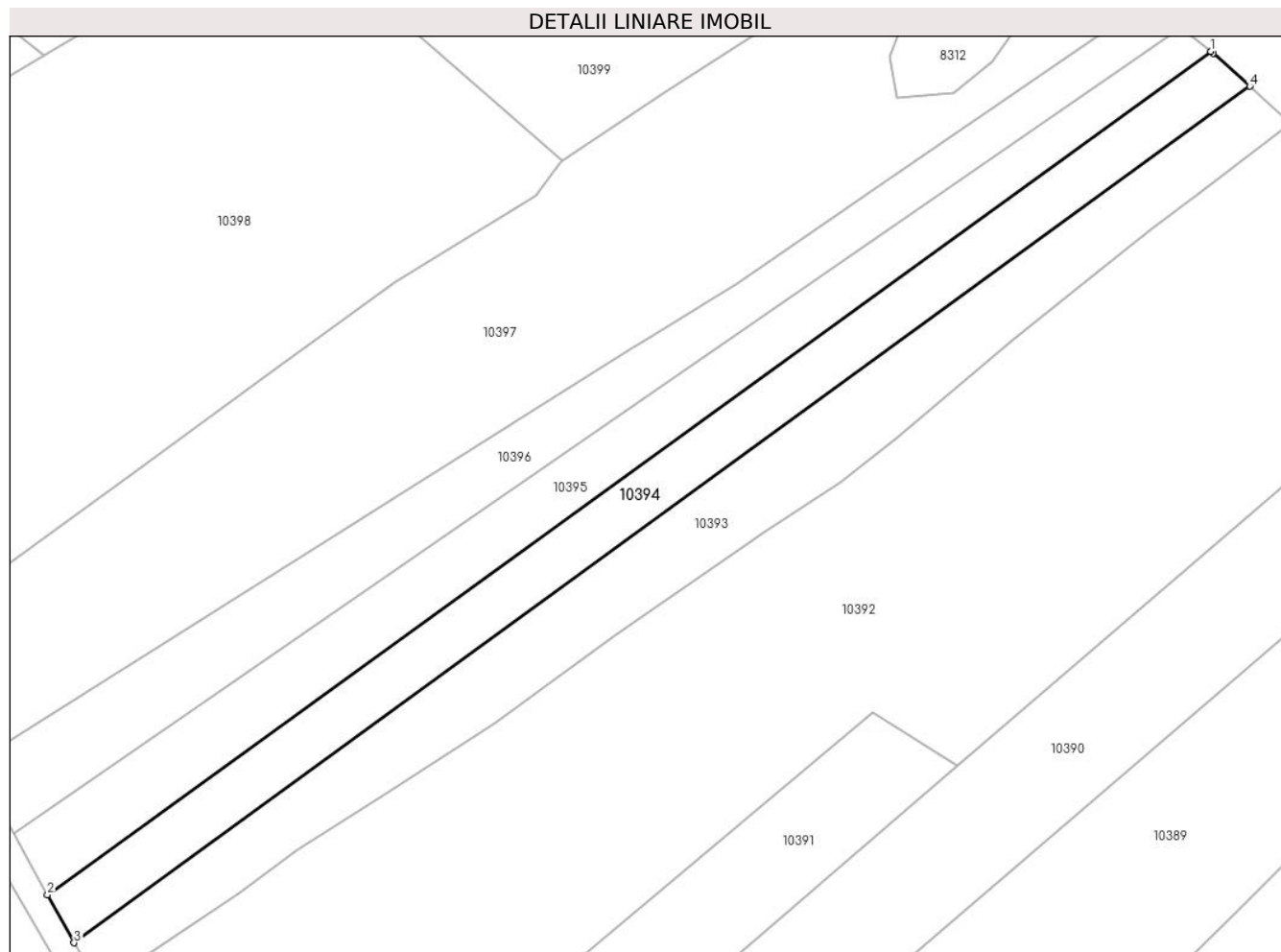
Inscrieri privind dezmembramintele dreptului de proprietate, drepturi reale de garanție și sarcini	Referințe
NU SUNT	

Anexa Nr. 1 La Partea I

Teren

Nr cadastral	Suprafața (mp)*	Observații / Referințe
	2.871	

* Suprafața este determinată în planul de proiecție Stereo 70.



Date referitoare la teren

Crt	Categorie folosință	Intra vilan	Suprafața (mp)	Tarla	Parcelă	Nr. topo	Observații / Referințe
1	faneata	NU	2.871	-	-	-	

Lungime Segmente

1) Valorile lungimilor segmentelor sunt obținute din proiecție în plan.

Punct început	X / Y	Punct sfârșit	X / Y	Lungime segment (** (m)
1	577.076,717 642.404,963	2	576.850,66 642.241,279	279.095
2	576.850,66 642.241,279	3	576.855,831 642.231,993	10.629
3	576.855,831 642.231,993	4	577.084,283 642.398,225	282.53
4	577.084,283 642.398,225	5	577.077,117 642.404,637	9.616
5	577.077,117 642.404,637	1	577.076,717 642.404,963	0.516

**** Lungimile segmentelor sunt determinate în planul de proiecție Stereo 70 și sunt rotunjite la 1 milimetru.**

***** Distanța dintre puncte este formată din segmente cumulate ce sunt mai mici decât valoarea 1 milimetru.**

**DATE DESPRE IMOBILUL NR. 10395**

Oficiul de Cadastru și Publicitate Imobiliară NEAMT
Biroul de Cadastru și Publicitate Imobiliară Targu-Neamt

A. Partea I. Descrierea imobilului

TEREN Extravilan

Adresa: Jud. Neamt

Nr. Crt	Nr cadastral Nr. topografic	Suprafața* (mp)	Observații / Referințe
A1		2.871	Sector cadastral:8 Teren neimprejmuit;

B. Partea II. Proprietari și acte

Inscrieri privitoare la dreptul de proprietate și alte drepturi reale		Referințe
/		
Act Normativ nr. 7, din 13/03/1996 emis de GUVERNUL ROMÂNIEI;		
B1	Inscrierea provizorie, drept de PROPRIETATE, dobandit prin Lege, cota actuala 1/1, cota initiala 1/1 1) COMUNA PIPIRIG, CIF:99999999999999, Proprietar neidentificat	A1

C. Partea III. SARCINI .

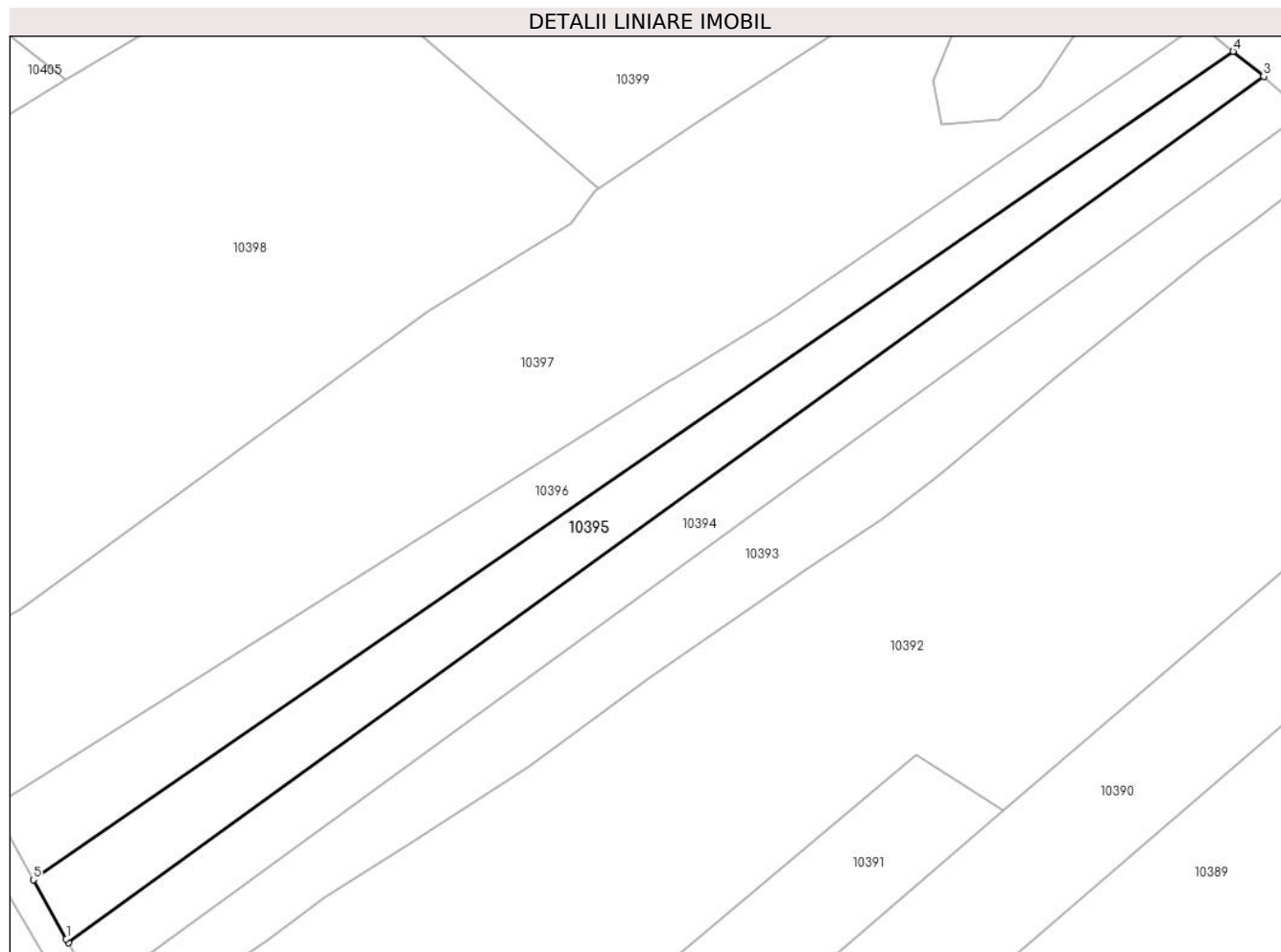
Inscrieri privind dezmembramintele dreptului de proprietate, drepturi reale de garanție și sarcini	Referințe
NU SUNT	

Anexa Nr. 1 La Partea I

Teren

Nr cadastral	Suprafața (mp)*	Observații / Referințe
	2.871	

* Suprafața este determinată în planul de proiecție Stereo 70.



Date referitoare la teren

Crt	Categorie folosință	Intra vilan	Suprafața (mp)	Tarla	Parcelă	Nr. topo	Observații / Referințe
1	faneata	NU	2.871	-	-	-	

Lungime Segmente

1) Valorile lungimilor segmentelor sunt obținute din proiecție în plan.

Punct început	X / Y	Punct sfârșit	X / Y	Lungime segment (** (m)
1	576.850,237 642.242,038	2	576.850,66 642.241,279	0.869
2	576.850,66 642.241,279	3	577.076,717 642.404,963	279.095
3	577.076,717 642.404,963	4	577.070,925 642.409,668	7.462
4	577.070,925 642.409,668	5	576.844,057 642.253,168	275.611
5	576.844,057 642.253,168	1	576.850,237 642.242,038	12.731

**** Lungimile segmentelor sunt determinate în planul de proiecție Stereo 70 și sunt rotunjite la 1 milimetru.**

***** Distanța dintre puncte este formată din segmente cumulate ce sunt mai mici decât valoarea 1 milimetru.**

**DATE DESPRE IMOBILUL NR. 10396**

Oficiul de Cadastru și Publicitate Imobiliară NEAMT
Biroul de Cadastru și Publicitate Imobiliară Targu-Neamt

A. Partea I. Descrierea imobilului

TEREN Extravilan

Adresa: Jud. Neamt

Nr. Crt	Nr cadastral Nr. topografic	Suprafața* (mp)	Observații / Referințe
A1		2.871	Sector cadastral:8 Teren neimprejmuit;

B. Partea II. Proprietari și acte

Inscrieri privitoare la dreptul de proprietate și alte drepturi reale	Referințe
/	
Act Administrativ nr. 14219, din 14/09/2023 emis de PRIMARIA COMUNEI PIPIRIG;	
B1	Inscrierea posesiei, drept de PROPRIETATE, dobandit prin Lege, cota actuala 1/1, cota initiala 1/1
	1) DOCHIȚA DUMITRU FLORIN, necăsătorit

C. Partea III. SARCINI .

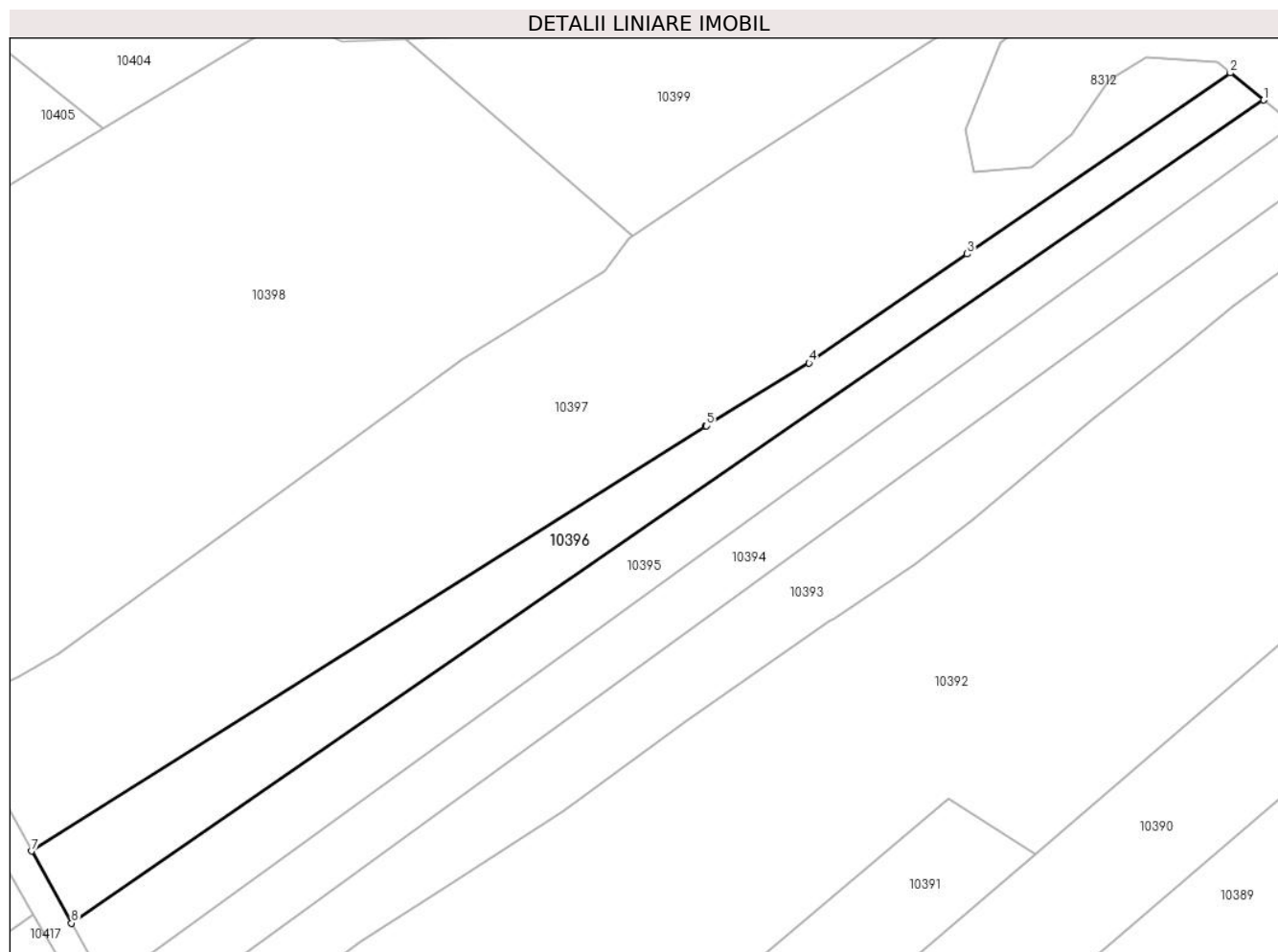
Inscrieri privind dezmembramintele dreptului de proprietate, drepturi reale de garanție și sarcini	Referințe
NU SUNT	

Anexa Nr. 1 La Partea I

Teren

Nr cadastral	Suprafața (mp)*	Observații / Referințe
	2.871	

* Suprafața este determinată în planul de proiecție Stereo 70.



Date referitoare la teren

Crt	Categorie folosință	Intravilan	Suprafața (mp)	Tarla	Parcelă	Nr. topo	Observații / Referințe
1	faneata	NU	2.871	-	-	-	

Lungime Segmente

1) Valorile lungimilor segmentelor sunt obținute din proiecție în plan.

Punct început	X / Y	Punct sfârșit	X / Y	Lungime segment (** (m)
1	577.070,925 642.409,668	2	577.064,567 642.414,833	8.192
2	577.064,567 642.414,833	3	577.014,473 642.380,415	60.778
3	577.014,473 642.380,415	4	576.984,395 642.359,69	36.527
4	576.984,395 642.359,69	5	576.964,914 642.347,72	22.865
5	576.964,914 642.347,72	6	576.964,608 642.347,549	0.351

Punct început	X / Y	Punct sfârșit	X / Y	Lungime segment (** (m)
6	576.964,608 642.347,549	7	576.836,454 642.266,858	151.441
7	576.836,454 642.266,858	8	576.844,057 642.253,168	15.66
8	576.844,057 642.253,168	1	577.070,925 642.409,668	275.611

** Lungimile segmentelor sunt determinate în planul de proiecție Stereo 70 și sunt rotunjite la 1 milimetru.

*** Distanța dintre puncte este formată din segmente cumulate ce sunt mai mici decât valoarea 1 milimetru.

**DATE DESPRE IMOBILUL NR. 10397**

Oficiul de Cadastru și Publicitate Imobiliară NEAMT
Biroul de Cadastru și Publicitate Imobiliară Targu-Neamt

A. Partea I. Descrierea imobilului

TEREN Extravilan

Adresa: Jud. Neamt

Nr. Crt	Nr cadastral Nr. topografic	Suprafața* (mp)	Observații / Referințe
A1		8.391	Sector cadastral:8 Teren imprejmuit;

B. Partea II. Proprietari și acte

Inscrieri privitoare la dreptul de proprietate și alte drepturi reale		Referințe
/		
Act Administrativ nr. 14219, din 14/09/2023 emis de PRIMARIA COMUNEI PIPIRIG;		
B1	Inscrierea posesiei, drept de PROPRIETATE, dobandit prin Lege, cota actuala 1/1, cota initiala 1/1 1) RUSU VASILE, bun comun 2) RUSU NADIA	A1

C. Partea III. SARCINI .

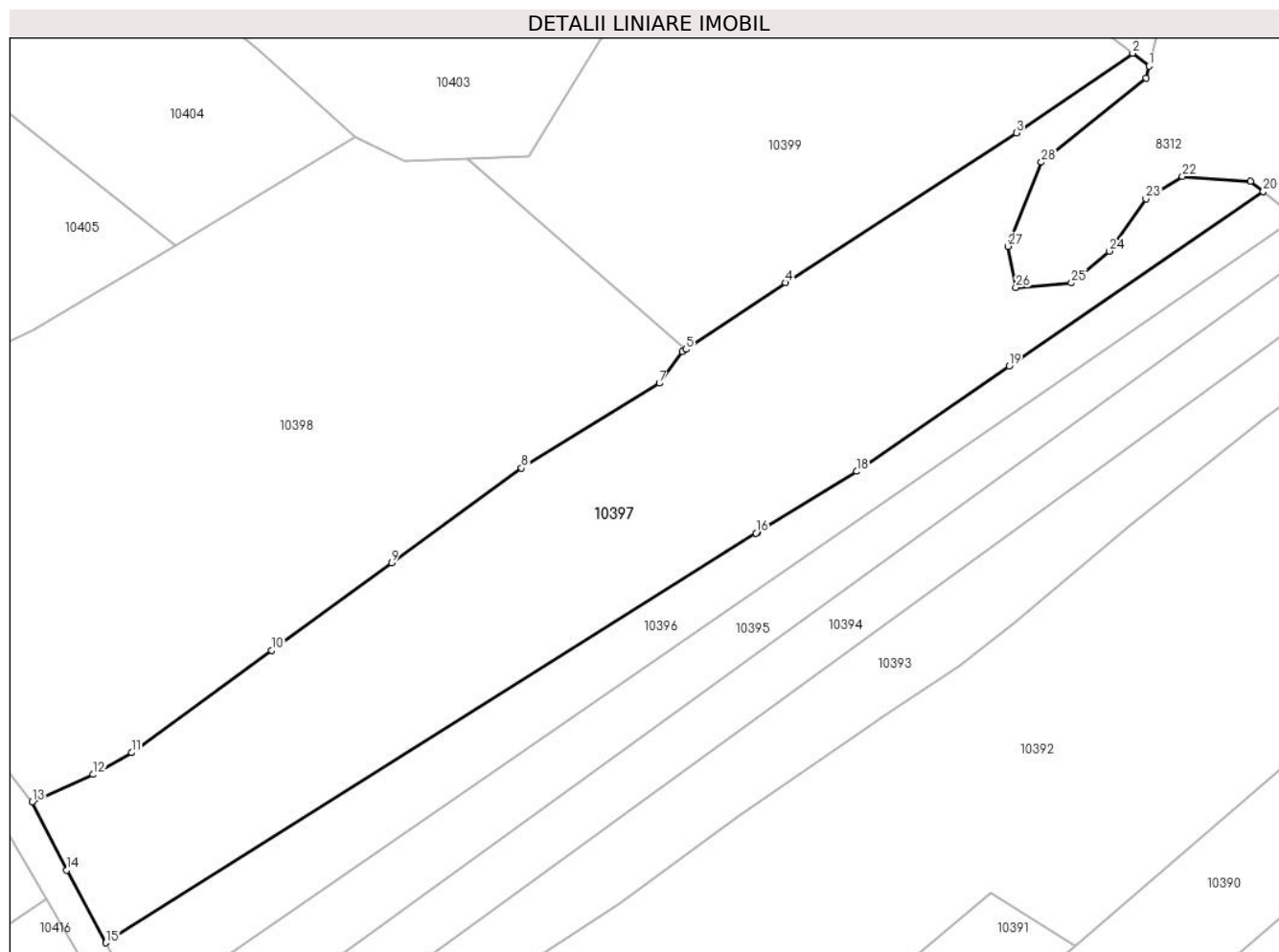
Inscrieri privind dezmembramintele dreptului de proprietate, drepturi reale de garanție și sarcini	Referințe
NU SUNT	

Anexa Nr. 1 La Partea I

Teren

Nr cadastral	Suprafața (mp)*	Observații / Referințe
	8.391	

* Suprafața este determinată în planul de proiecție Stereo 70.



Date referitoare la teren

Crt	Categorie folosință	Intra vilan	Suprafața (mp)	Tarla	Parcelă	Nr. topo	Observații / Referințe
1	faneata	NU	8.391	-	-	-	

Lungime Segmente

1) Valorile lungimilor segmentelor sunt obținute din proiecție în plan.

Punct început	X / Y	Punct sfârșit	X / Y	Lungime segment (** (m)
1	577.042,071 642.439,513	2	577.038,823 642.442,052	4.123
3	577.015,878 642.426,342	4	576.970,404 642.396,837	54.207
5	576.950,797 642.383,718	6	576.950,108 642.383,257	0.829
7	576.945,546 642.377,055	8	576.918,399 642.360,349	31.876
9	576.892,764 642.341,657	10	576.869,122 642.324,418	29.26

Punct început	X / Y	Punct sfârșit	X / Y	Lungime segment (** (m)
2	577.038,823 642.442,052	3	577.015,878 642.426,342	27.808
4	576.970,404 642.396,837	5	576.950,797 642.383,718	23.591
6	576.950,108 642.383,257	7	576.945,546 642.377,055	7.699
8	576.918,399 642.360,349	9	576.892,764 642.341,657	31.726
10	576.869,122 642.324,418	11	576.841,527 642.304,296	34.152

Punct început	X / Y	Punct sfârșit	X / Y	Lungime segment (** (m)
11	576.841,527 642.304,296	12	576.833,93 642.300,001	8.727
13	576.821,931 642.294,624	14	576.828,77 642.281,154	15.107
15	576.836,454 642.266,858	16	576.964,608 642.347,549	151.441
17	576.964,914 642.347,72	18	576.984,395 642.359,69	22.865
19	577.014,473 642.380,415	20	577.064,567 642.414,833	60.778
21	577.062,106 642.416,832	22	577.048,657 642.417,771	13.482
23	577.041,463 642.413,393	24	577.034,27 642.403,073	12.579
25	577.026,763 642.396,821	26	577.015,815 642.395,882	10.988
27	577.014,251 642.404,012	28	577.020,82 642.420,584	17.826
29	577.041,463 642.437,156	1	577.042,071 642.439,513	2.434

Punct început	X / Y	Punct sfârșit	X / Y	Lungime segment (** (m)
12	576.833,93 642.300,001	13	576.821,931 642.294,624	13.149
14	576.828,77 642.281,154	15	576.836,454 642.266,858	16.23
16	576.964,608 642.347,549	17	576.964,914 642.347,72	0.351
18	576.984,395 642.359,69	19	577.014,473 642.380,415	36.527
20	577.064,567 642.414,833	21	577.062,106 642.416,832	3.171
22	577.048,657 642.417,771	23	577.041,463 642.413,393	8.421
24	577.034,27 642.403,073	25	577.026,763 642.396,821	9.769
26	577.015,815 642.395,882	27	577.014,251 642.404,012	8.279
28	577.020,82 642.420,584	29	577.041,463 642.437,156	26.472

** Lungimile segmentelor sunt determinate în planul de proiecție Stereo 70 și sunt rotunjite la 1 milimetru.

*** Distanța dintre puncte este formată din segmente cumulate ce sunt mai mici decât valoarea 1 milimetru.

**DATE DESPRE IMOBILUL NR. 10398**

Oficiul de Cadastru și Publicitate Imobiliară NEAMT
Biroul de Cadastru și Publicitate Imobiliară Targu-Neamt

A. Partea I. Descrierea imobilului

TEREN Extravilan

Adresa: Jud. Neamt, punct 'Licior'

Nr. Crt	Nr cadastral Nr. topografic	Suprafața* (mp)	Observații / Referințe
A1	53710	Din acte: 10.570 Masurata: 11.317	Sector cadastral:8 Teren imprejmuit;

B. Partea II. Proprietari și acte

Inscrieri privitoare la dreptul de proprietate și alte drepturi reale	Referințe
11099 / 21/04/2023	
Act Notarial nr. ACT DE PARTAJ SUCCESORAL VOLUNTAR aut. nr. 1484, din 20/04/2023 emis de BIN Teodorescu Mihaela;	
B3	Intabulare, drept de PROPRIETATE, cu titlu de drept de PARTAJ, dobandit prin Conventie, cota actuala 1/1, cota initiala 1/1 1) ILIE ANDREI , bun propriu
	A1

C. Partea III. SARCINI .

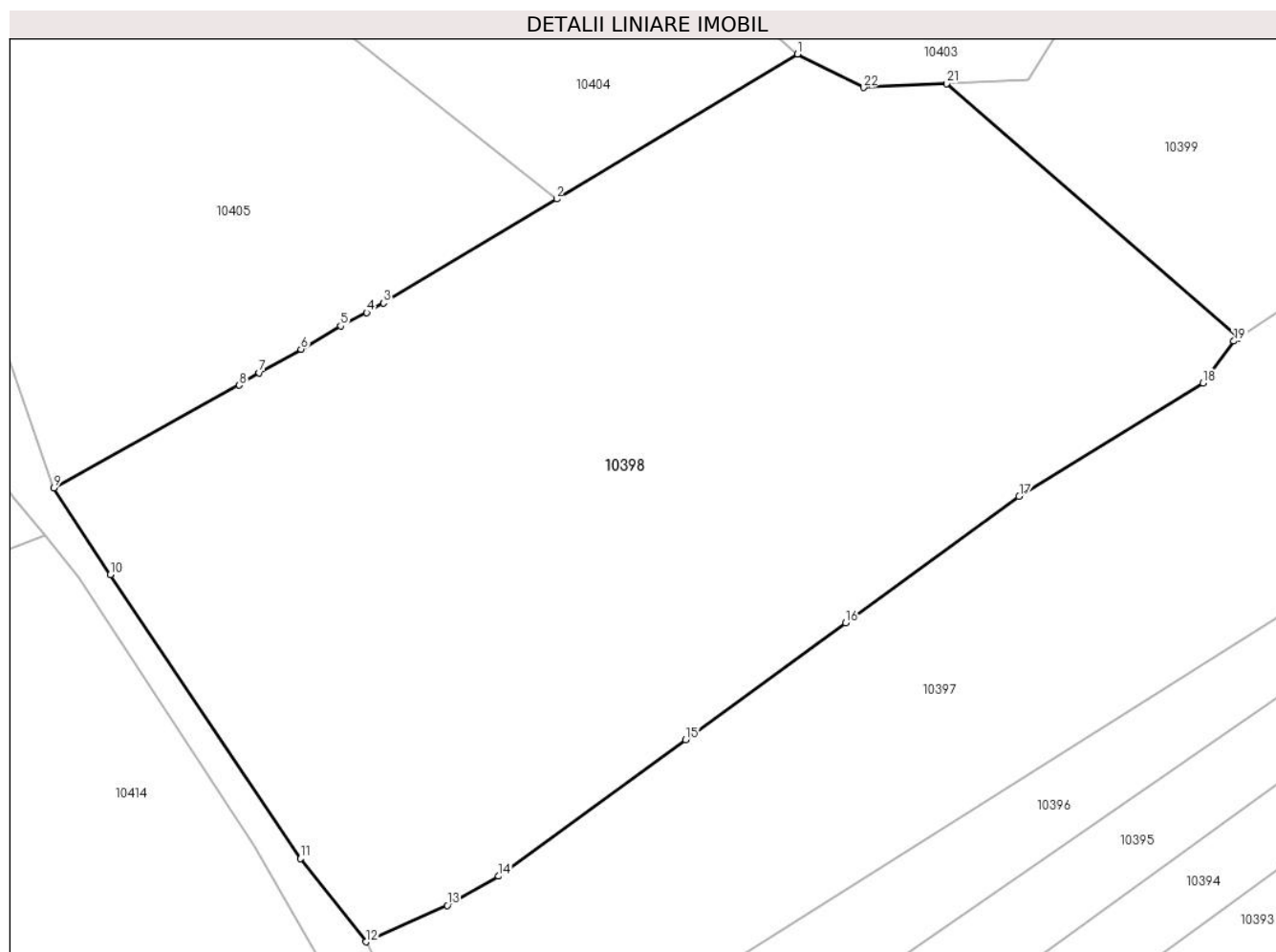
Inscrieri privind dezmembramintele dreptului de proprietate, drepturi reale de garanție și sarcini	Referințe
NU SUNT	

Anexa Nr. 1 La Partea I

Teren

Nr cadastral	Suprafața (mp)*	Observații / Referințe
53710	Din acte: 10.570 Masurata: 11.317	

* Suprafața este determinată în planul de proiecție Stereo 70.



Date referitoare la teren

Crt	Categorie folosință	Intravilan	Suprafața (mp)	Tarla	Parcelă	Nr. topo	Observații / Referințe
1	faneata	NU	11.317	-	-	-	

Lungime Segmente

1) Valorile lungimilor segmentelor sunt obținute din proiecție în plan.

Punct început	X / Y	Punct sfârșit	X / Y	Lungime segment (** (m)
1	576.885,664 642.425,613	2	576.850,088 642.404,243	41.501
3	576.824,51 642.388,879	4	576.822,041 642.387,469	2.843
5	576.818,179 642.385,514	6	576.812,323 642.382,076	6.791
7	576.806,158 642.378,608	8	576.803,233 642.376,753	3.464

Punct început	X / Y	Punct sfârșit	X / Y	Lungime segment (** (m)
2	576.850,088 642.404,243	3	576.824,51 642.388,879	29.838
4	576.822,041 642.387,469	5	576.818,179 642.385,514	4.329
6	576.812,323 642.382,076	7	576.806,158 642.378,608	7.073
8	576.803,233 642.376,753	9	576.775,826 642.361,576	31.329

Punct început	X / Y	Punct sfârșit	X / Y	Lungime segment (** (m)
9	576.775,826 642.361,576	10	576.784,14 642.348,812	15.233
11	576.812,27 642.306,904	12	576.821,931 642.294,624	15.625
13	576.833,93 642.300,001	14	576.841,527 642.304,296	8.727
15	576.869,122 642.324,418	16	576.892,764 642.341,657	29.26
17	576.918,399 642.360,349	18	576.945,546 642.377,055	31.876
19	576.950,108 642.383,257	20	576.950,797 642.383,718	0.829
21	576.907,702 642.421,274	22	576.895,419 642.420,686	12.297

Punct început	X / Y	Punct sfârșit	X / Y	Lungime segment (** (m)
10	576.784,14 642.348,812	11	576.812,27 642.306,904	50.474
12	576.821,931 642.294,624	13	576.833,93 642.300,001	13.149
14	576.841,527 642.304,296	15	576.869,122 642.324,418	34.152
16	576.892,764 642.341,657	17	576.918,399 642.360,349	31.726
18	576.945,546 642.377,055	19	576.950,108 642.383,257	7.699
20	576.950,797 642.383,718	21	576.907,702 642.421,274	57.163
22	576.895,419 642.420,686	1	576.885,664 642.425,613	10.929

** Lungimile segmentelor sunt determinate în planul de proiecție Stereo 70 și sunt rotunjite la 1 milimetru.

*** Distanța dintre puncte este formată din segmente cumulate ce sunt mai mici decât valoarea 1 milimetru.

**DATE DESPRE IMOBILUL NR. 10399**

Oficiul de Cadastru și Publicitate Imobiliară NEAMT
Biroul de Cadastru și Publicitate Imobiliară Targu-Neamt

A. Partea I. Descrierea imobilului

TEREN Extravilan

Adresa: Jud. Neamt

Nr. Crt	Nr cadastral Nr. topografic	Suprafața* (mp)	Observații / Referințe
A1		6.905	Sector cadastral:8 Teren neimprejmuit;

B. Partea II. Proprietari și acte

Inscrieri privitoare la dreptul de proprietate și alte drepturi reale		Referințe
/		
Act Normativ nr. 7, din 13/03/1996 emis de GUVERNUL ROMÂNIEI;		
B1	Inscrierea provizorie, drept de PROPRIETATE, dobandit prin Lege, cota actuala 1/1, cota initiala 1/1 1) COMUNA PIPIRIG, CIF:99999999999999, Proprietar neidentificat	A1

C. Partea III. SARCINI .

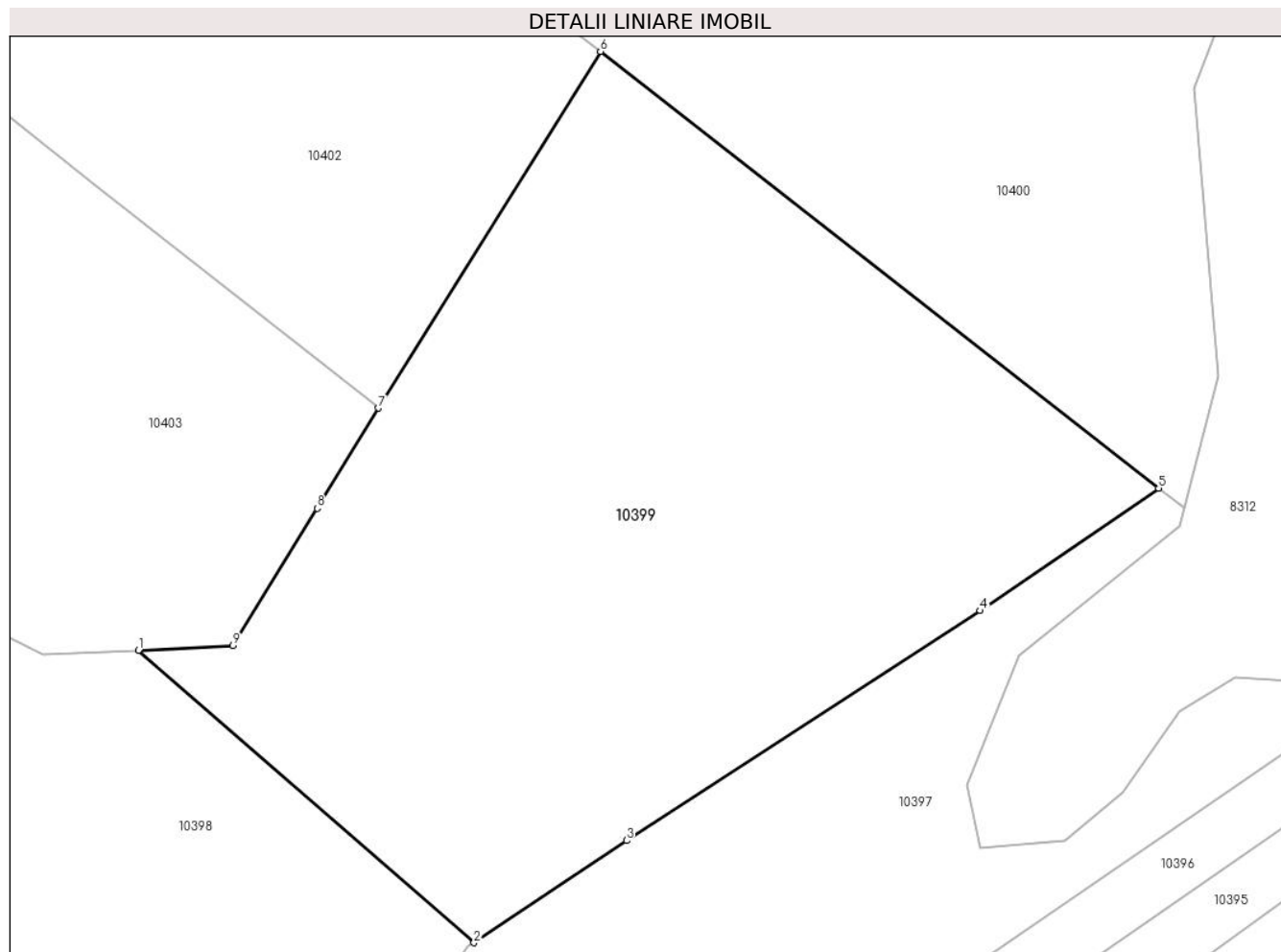
Inscrieri privind dezmembramintele dreptului de proprietate, drepturi reale de garanție și sarcini	Referințe
NU SUNT	

Anexa Nr. 1 La Partea I

Teren

Nr cadastral	Suprafața (mp)*	Observații / Referințe
	6.905	

* Suprafața este determinată în planul de proiecție Stereo 70.



Date referitoare la teren

Crt	Categorie folosință	Intra vilan	Suprafața (mp)	Tarla	Parcelă	Nr. topo	Observații / Referințe
1	faneata	NU	6.905	-	-	-	

Lungime Segmente

1) Valorile lungimilor segmentelor sunt obținute din proiecție în plan.

Punct început	X / Y	Punct sfârșit	X / Y	Lungime segment (** (m)
1	576.907,702 642.421,274	2	576.950,797 642.383,718	57.163
2	576.950,797 642.383,718	3	576.970,404 642.396,837	23.591
3	576.970,404 642.396,837	4	577.015,878 642.426,342	54.207
4	577.015,878 642.426,342	5	577.038,823 642.442,052	27.808
5	577.038,823 642.442,052	6	576.967,057 642.498,148	91.089

Punct început	X / Y	Punct sfârșit	X / Y	Lungime segment (** (m)
6	576.967,057 642.498,148	7	576.938,509 642.452,351	53.966
7	576.938,509 642.452,351	8	576.930,664 642.439,488	15.067
8	576.930,664 642.439,488	9	576.919,818 642.421,854	20.703
9	576.919,818 642.421,854	1	576.907,702 642.421,274	12.13

** Lungimile segmentelor sunt determinate în planul de proiecție Stereo 70 și sunt rotunjite la 1 milimetru.

*** Distanța dintre puncte este formată din segmente cumulate ce sunt mai mici decât valoarea 1 milimetru.

**DATE DESPRE IMOBILUL NR. 10400**

Oficiul de Cadastru și Publicitate Imobiliară NEAMT
Biroul de Cadastru și Publicitate Imobiliară Targu-Neamt

A. Partea I. Descrierea imobilului

TEREN Extravilan

Adresa: Jud. Neamt

Nr. Crt	Nr cadastral Nr. topografic	Suprafața* (mp)	Observații / Referințe
A1		9.011	Sector cadastral:8 Teren imprejmuit;

B. Partea II. Proprietari și acte

Inscrieri privitoare la dreptul de proprietate și alte drepturi reale		Referințe
/		
Act Administrativ nr. 14219, din 14/09/2023 emis de PRIMARIA COMUNEI PIPIRIG;		
B1	Inscrierea posesiei, drept de PROPRIETATE, dobandit prin Lege, cota actuala 1/1, cota initiala 1/1 1) SPUMĂ ION 2) SPUMĂ ANA	A1

C. Partea III. SARCINI .

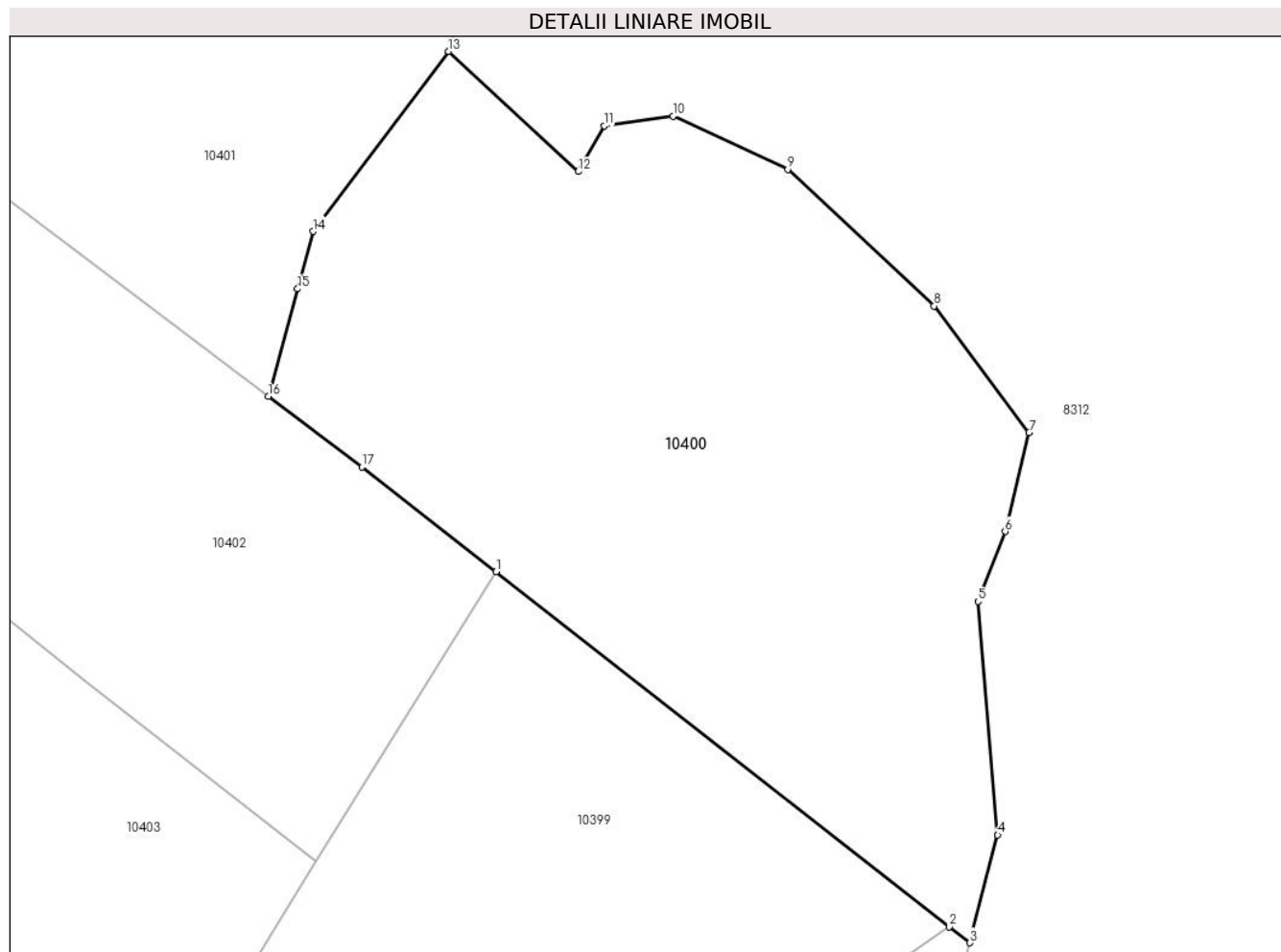
Inscrieri privind dezmembramintele dreptului de proprietate, drepturi reale de garanție și sarcini	Referințe
NU SUNT	

Anexa Nr. 1 La Partea I

Teren

Nr cadastral	Suprafața (mp)*	Observații / Referințe
	9.011	

* Suprafața este determinată în planul de proiecție Stereo 70.



Date referitoare la teren

Crt	Categorie folosință	Intravilan	Suprafața (mp)	Tarla	Parcelă	Nr. topo	Observații / Referințe
1	faneata	NU	9.011	-	-	-	

Lungime Segmente

1) Valorile lungimilor segmentelor sunt obținute din proiecție în plan.

Punct început	X / Y	Punct sfârșit	X / Y	Lungime segment (** (m)
1	576.967,057 642.498,148	2	577.038,823 642.442,052	91.089
2	577.038,823 642.442,052	3	577.042,071 642.439,513	4.123
3	577.042,071 642.439,513	4	577.046,466 642.456,543	17.588
4	577.046,466 642.456,543	5	577.043,339 642.493,441	37.03
5	577.043,339 642.493,441	6	577.047,654 642.504,511	11.881

Punct început	X / Y	Punct sfârșit	X / Y	Lungime segment (** (m)
6	577.047,654 642.504,511	7	577.051,408 642.520,146	16.079
7	577.051,408 642.520,146	8	577.036,395 642.540,158	25.017
8	577.036,395 642.540,158	9	577.013,25 642.561,734	31.642
9	577.013,25 642.561,734	10	576.995,109 642.570,176	20.009
10	576.995,109 642.570,176	11	576.984,164 642.568,613	11.056
11	576.984,164 642.568,613	12	576.980,096 642.561,422	8.262
12	576.980,096 642.561,422	13	576.959,569 642.580,39	27.949
13	576.959,569 642.580,39	14	576.938,128 642.551,931	35.632
14	576.938,128 642.551,931	15	576.935,7 642.542,853	9.397
15	576.935,7 642.542,853	16	576.931,059 642.525,864	17.612
16	576.931,059 642.525,864	17	576.945,846 642.514,727	18.512
17	576.945,846 642.514,727	1	576.967,057 642.498,148	26.922

** Lungimile segmentelor sunt determinate în planul de proiecție Stereo 70 și sunt rotunjite la 1 milimetru.

*** Distanța dintre puncte este formată din segmente cumulate ce sunt mai mici decât valoarea 1 milimetru.

**DATE DESPRE IMOBILUL NR. 10401**

Oficiul de Cadastru și Publicitate Imobiliară NEAMT
Biroul de Cadastru și Publicitate Imobiliară Targu-Neamt

A. Partea I. Descrierea imobilului

TEREN Extravilan

Adresa: Jud. Neamt

Nr. Crt	Nr cadastral Nr. topografic	Suprafața* (mp)	Observații / Referințe
A1		10.875	Sector cadastral:8 Teren imprejmuit;

B. Partea II. Proprietari și acte

Inscrieri privitoare la dreptul de proprietate și alte drepturi reale		Referințe
/		
Act Administrativ nr. 14219, din 14/09/2023 emis de PRIMARIA COMUNEI PIPIRIG;		
B1	Inscrierea posesiei, drept de PROPRIETATE, dobandit prin Lege, cota actuala 1/1, cota initiala 1/1 1) SPUMĂ NICOLAE 2) SPUMĂ ELENA	A1

C. Partea III. SARCINI .

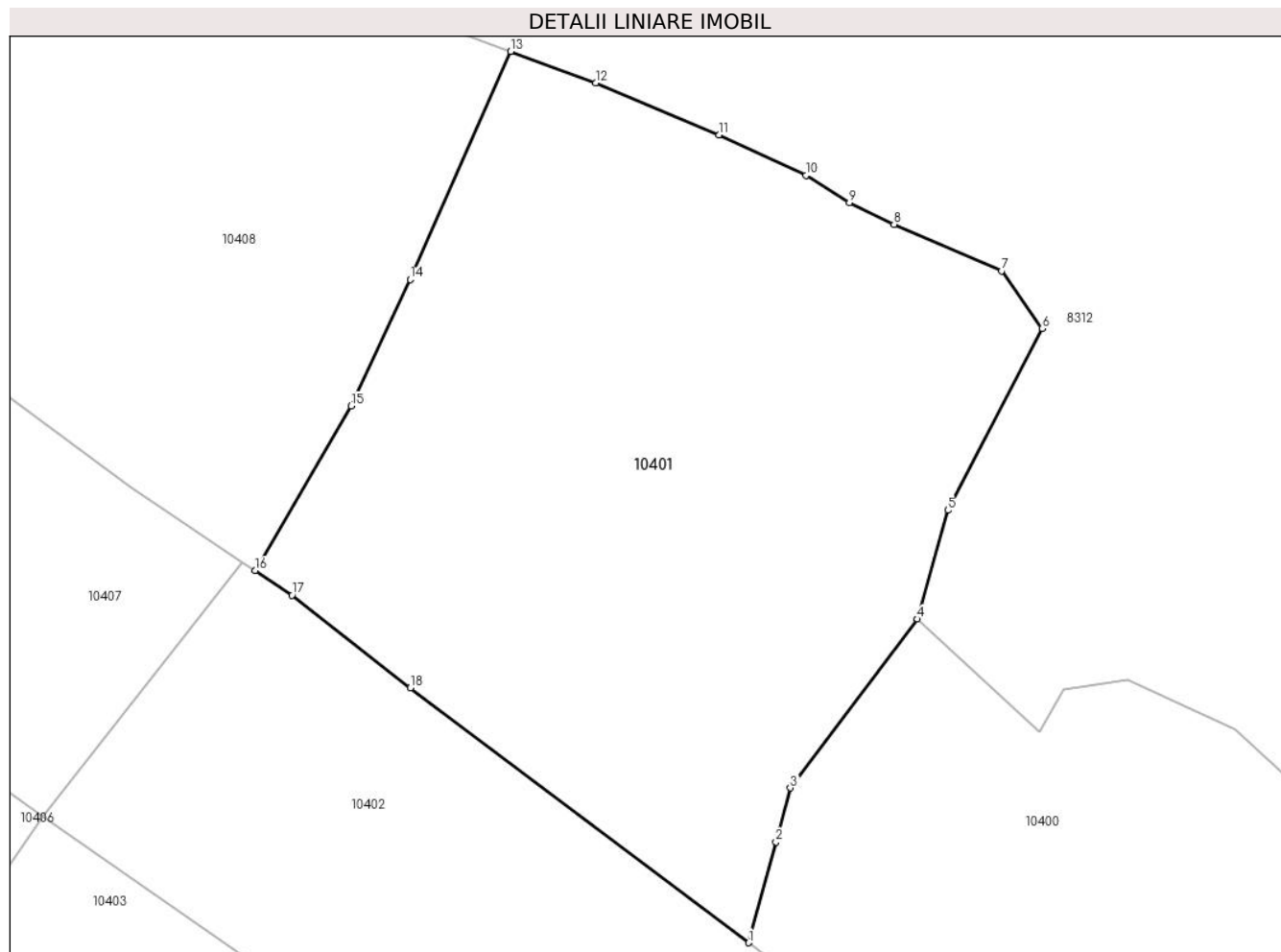
Inscrieri privind dezmembramintele dreptului de proprietate, drepturi reale de garanție și sarcini	Referințe
NU SUNT	

Anexa Nr. 1 La Partea I

Teren

Nr cadastral	Suprafața (mp)*	Observații / Referințe
	10.875	

* Suprafața este determinată în planul de proiecție Stereo 70.



Date referitoare la teren

Crt	Categorie folosință	Intra vilan	Suprafața (mp)	Tarla	Parcelă	Nr. topo	Observații / Referințe
1	faneata	NU	10.875	-	-	-	

Lungime Segmente

1) Valorile lungimilor segmentelor sunt obținute din proiecție în plan.

Punct început	X / Y	Punct sfârșit	X / Y	Lungime segment (** (m)
1	576.931,059 642.525,864	2	576.935,7 642.542,853	17.612
2	576.935,7 642.542,853	3	576.938,128 642.551,931	9.397
3	576.938,128 642.551,931	4	576.959,569 642.580,39	35.632
4	576.959,569 642.580,39	5	576.964,686 642.598,735	19.045
5	576.964,686 642.598,735	6	576.980,639 642.629,378	34.547

Punct început	X / Y	Punct sfârșit	X / Y	Lungime segment (** (m)
6	576.980,639 642.629,378	7	576.973,756 642.639,072	11.889
7	576.973,756 642.639,072	8	576.955,617 642.646,889	19.752
8	576.955,617 642.646,889	9	576.948,084 642.650,6	8.397
9	576.948,084 642.650,6	10	576.940,755 642.655,177	8.641
10	576.940,755 642.655,177	11	576.926,048 642.661,965	16.198
11	576.926,048 642.661,965	12	576.905,269 642.670,734	22.554
12	576.905,269 642.670,734	13	576.890,943 642.676,052	15.281
13	576.890,943 642.676,052	14	576.873,977 642.637,65	41.983
14	576.873,977 642.637,65	15	576.864,022 642.616,284	23.571
15	576.864,022 642.616,284	16	576.847,814 642.588,59	32.088
16	576.847,814 642.588,59	17	576.854,069 642.584,434	7.51
17	576.854,069 642.584,434	18	576.874,024 642.568,818	25.339
18	576.874,024 642.568,818	1	576.931,059 642.525,864	71.401

** Lungimile segmentelor sunt determinate în planul de proiecție Stereo 70 și sunt rotunjite la 1 milimetru.

*** Distanța dintre puncte este formată din segmente cumulate ce sunt mai mici decât valoarea 1 milimetru.

**DATE DESPRE IMOBILUL NR. 10402**

Oficiul de Cadastru și Publicitate Imobiliară NEAMT
Biroul de Cadastru și Publicitate Imobiliară Targu-Neamt

A. Partea I. Descrierea imobilului

TEREN Extravilan

Adresa: Jud. Neamt

Nr. Crt	Nr cadastral Nr. topografic	Suprafața* (mp)	Observații / Referințe
A1		8.267	Sector cadastral:8 Teren imprejmuit;

B. Partea II. Proprietari și acte

Inscrieri privitoare la dreptul de proprietate și alte drepturi reale	Referințe
/	
Act Administrativ nr. 14219, din 14/09/2023 emis de PRIMARIA COMUNEI PIPIRIG;	
B1	A1
Inscrierea posesiei, drept de PROPRIETATE, dobandit prin Lege, cota actuala 1/1, cota initiala 1/1 1) ILIE ȘTEFAN	

C. Partea III. SARCINI .

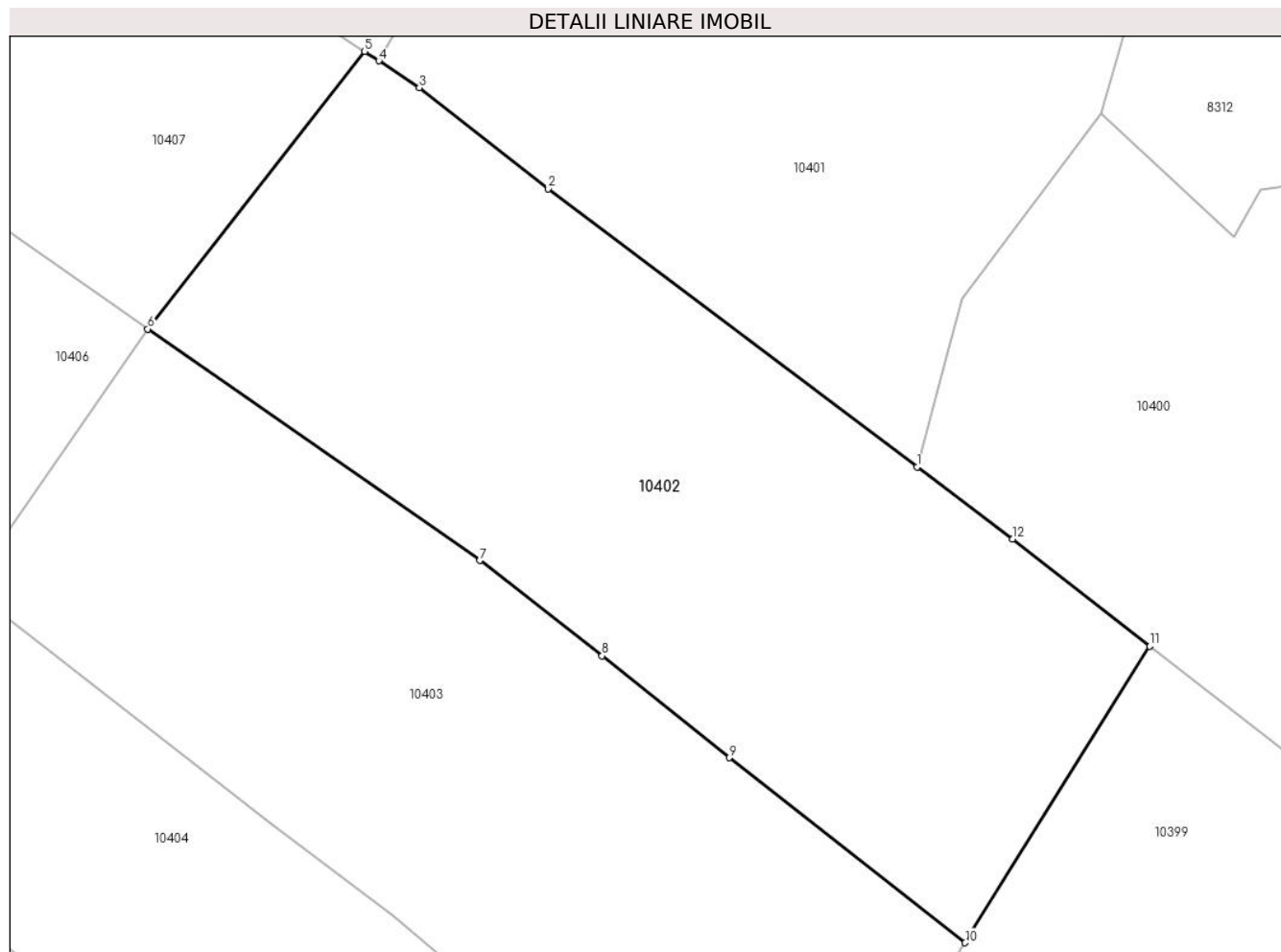
Inscrieri privind dezmembramintele dreptului de proprietate, drepturi reale de garanție și sarcini	Referințe
NU SUNT	

Anexa Nr. 1 La Partea I

Teren

Nr cadastral	Suprafața (mp)*	Observații / Referințe
	8.267	

* Suprafața este determinată în planul de proiecție Stereo 70.



Date referitoare la teren

Crt	Categorie folosință	Intravilan	Suprafața (mp)	Tarla	Parcelă	Nr. topo	Observații / Referințe
1	faneata	NU	8.267	-	-	-	

Lungime Segmente

1) Valorile lungimilor segmentelor sunt obținute din proiecție în plan.

Punct început	X / Y	Punct sfârșit	X / Y	Lungime segment (** (m)
1	576.931,059 642.525,864	2	576.874,024 642.568,818	71.401
2	576.874,024 642.568,818	3	576.854,069 642.584,434	25.339
3	576.854,069 642.584,434	4	576.847,814 642.588,59	7.51
4	576.847,814 642.588,59	5	576.845,622 642.590,046	2.632
5	576.845,622 642.590,046	6	576.812,068 642.547,171	54.444

Punct început	X / Y	Punct sfârșit	X / Y	Lungime segment (** (m)
6	576.812,068 642.547,171	7	576.863,428 642.511,408	62.585
7	576.863,428 642.511,408	8	576.882,36 642.496,686	23.982
8	576.882,36 642.496,686	9	576.902,041 642.480,936	25.207
9	576.902,041 642.480,936	10	576.938,509 642.452,351	46.336
10	576.938,509 642.452,351	11	576.967,057 642.498,148	53.966
11	576.967,057 642.498,148	12	576.945,846 642.514,727	26.922
12	576.945,846 642.514,727	1	576.931,059 642.525,864	18.512

** Lungimile segmentelor sunt determinate în planul de proiecție Stereo 70 și sunt rotunjite la 1 milimetru.

*** Distanța dintre puncte este formată din segmente cumulate ce sunt mai mici decât valoarea 1 milimetru.

**DATE DESPRE IMOBILUL NR. 10403**

Oficiul de Cadastru și Publicitate Imobiliară NEAMT
Biroul de Cadastru și Publicitate Imobiliară Targu-Neamt

A. Partea I. Descrierea imobilului

TEREN Extravilan

Adresa: Jud. Neamt

Nr. Crt	Nr cadastral Nr. topografic	Suprafața* (mp)	Observații / Referințe
A1		8.041	Sector cadastral:8 Teren neimprejmuit;

B. Partea II. Proprietari și acte

Inscrieri privitoare la dreptul de proprietate și alte drepturi reale		Referințe
/		
Act Administrativ nr. 14219, din 14/09/2023 emis de PRIMĂRIA COMUNEI PIPIRIG;		
B1	Inscrierea posesiei, drept de PROPRIETATE, dobandit prin Lege, cota actuala 1/1, cota initiala 1/1 1) PLESCA VASILE 2) PLESCA NOICA, - soti	A1

C. Partea III. SARCINI .

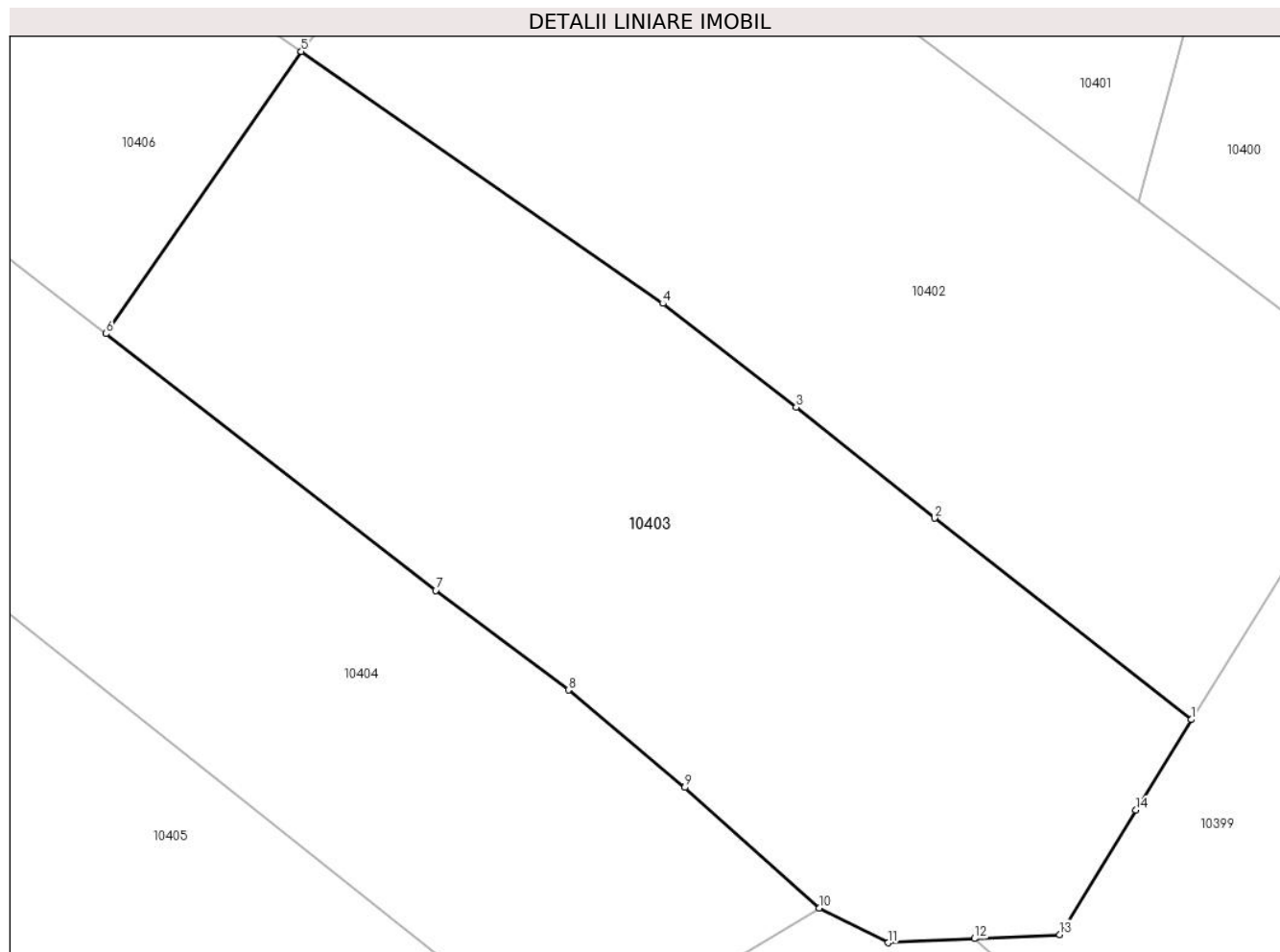
Inscrieri privind dezmembramintele dreptului de proprietate, drepturi reale de garanție și sarcini	Referințe
NU SUNT	

Anexa Nr. 1 La Partea I

Teren

Nr cadastral	Suprafața (mp)*	Observații / Referințe
	8.041	

* Suprafața este determinată în planul de proiecție Stereo 70.



Date referitoare la teren

Crt	Categorie folosință	Intravilan	Suprafața (mp)	Tarla	Parcelă	Nr. topo	Observații / Referințe
1	faneata	NU	8.041	-	-	-	

Lungime Segmente

1) Valorile lungimilor segmentelor sunt obținute din proiecție în plan.

Punct început	X / Y	Punct sfârșit	X / Y	Lungime segment (** (m)
1	576.938,509 642.452,351	2	576.902,041 642.480,936	46.336
2	576.902,041 642.480,936	3	576.882,36 642.496,686	25.207
3	576.882,36 642.496,686	4	576.863,428 642.511,408	23.982
4	576.863,428 642.511,408	5	576.812,068 642.547,171	62.585
5	576.812,068 642.547,171	6	576.784,326 642.507,131	48.712

Punct început	X / Y	Punct sfârșit	X / Y	Lungime segment (** (m)
6	576.784,326 642.507,131	7	576.831,161 642.470,672	59.353
7	576.831,161 642.470,672	8	576.850,033 642.456,556	23.567
8	576.850,033 642.456,556	9	576.866,553 642.442,727	21.544
9	576.866,553 642.442,727	10	576.885,664 642.425,613	25.654
10	576.885,664 642.425,613	11	576.895,419 642.420,686	10.929
11	576.895,419 642.420,686	12	576.907,702 642.421,274	12.297
12	576.907,702 642.421,274	13	576.919,818 642.421,854	12.13
13	576.919,818 642.421,854	14	576.930,664 642.439,488	20.703
14	576.930,664 642.439,488	1	576.938,509 642.452,351	15.067

** Lungimile segmentelor sunt determinate în planul de proiecție Stereo 70 și sunt rotunjite la 1 milimetru.

*** Distanța dintre puncte este formată din segmente cumulate ce sunt mai mici decât valoarea 1 milimetru.

**DATE DESPRE IMOBILUL NR. 10404**

Oficiul de Cadastru și Publicitate Imobiliară NEAMT
Biroul de Cadastru și Publicitate Imobiliară Targu-Neamt

A. Partea I. Descrierea imobilului

TEREN Extravilan

Adresa: Jud. Neamt

Nr. Crt	Nr cadastral Nr. topografic	Suprafața* (mp)	Observații / Referințe
A1		6.807	Sector cadastral:8 Teren imprejmuit;

B. Partea II. Proprietari și acte

Inscrieri privitoare la dreptul de proprietate și alte drepturi reale	Referințe
/	
Act Administrativ nr. 14219, din 14/09/2023 emis de PRIMARIA COMUNEI PIPIRIG;	
B1	A1
Inscrierea posesiei, drept de PROPRIETATE, dobandit prin Lege, cota actuala 1/1, cota initiala 1/1	
1) BĂBOI NECULAI	

C. Partea III. SARCINI .

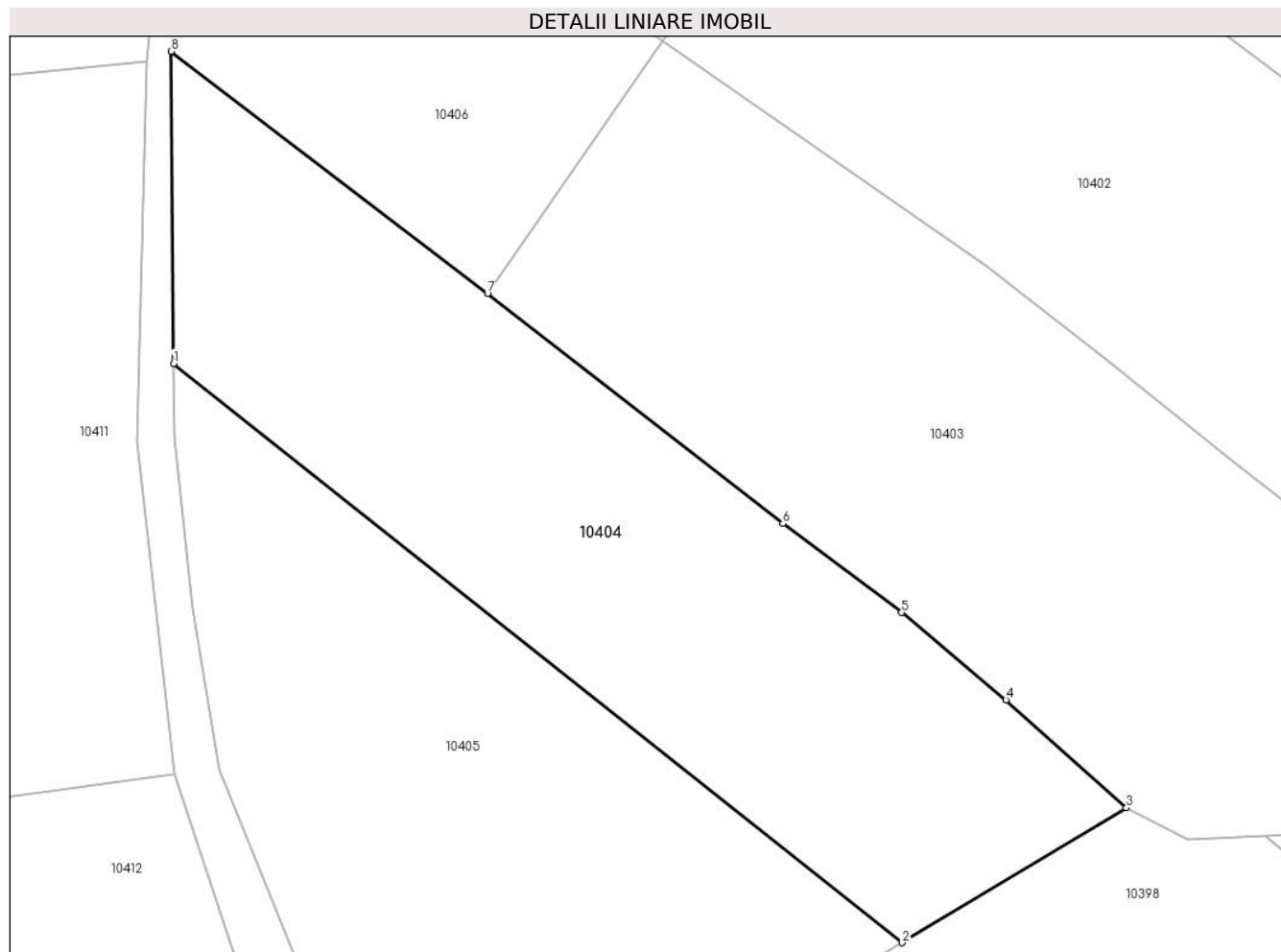
Inscrieri privind dezmembramintele dreptului de proprietate, drepturi reale de garanție și sarcini	Referințe
NU SUNT	

Anexa Nr. 1 La Partea I

Teren

Nr cadastral	Suprafața (mp)*	Observații / Referințe
	6.807	

* Suprafața este determinată în planul de proiecție Stereo 70.



Date referitoare la teren

Crt	Categorie folosință	Intravilan	Suprafața (mp)	Tarla	Parcelă	Nr. topo	Observații / Referințe
1	faneata	NU	6.807	-	-	-	

Lungime Segmente

1) Valorile lungimilor segmentelor sunt obținute din proiecție în plan.

Punct început	X / Y	Punct sfârșit	X / Y	Lungime segment (** (m)
1	576.734,488 642.496,032	2	576.850,088 642.404,243	147.61
2	576.850,088 642.404,243	3	576.885,664 642.425,613	41.501
3	576.885,664 642.425,613	4	576.866,553 642.442,727	25.654
4	576.866,553 642.442,727	5	576.850,033 642.456,556	21.544
5	576.850,033 642.456,556	6	576.831,161 642.470,672	23.567

Punct început	X / Y	Punct sfârșit	X / Y	Lungime segment (** (m)
6	576.831,161 642.470,672	7	576.784,326 642.507,131	59.353
7	576.784,326 642.507,131	8	576.734,104 642.545,478	63.188
8	576.734,104 642.545,478	1	576.734,488 642.496,032	49.447

** Lungimile segmentelor sunt determinate în planul de proiecție Stereo 70 și sunt rotunjite la 1 milimetru.

*** Distanța dintre puncte este formată din segmente cumulate ce sunt mai mici decât valoarea 1 milimetru.

**DATE DESPRE IMOBILUL NR. 10405**

Oficiul de Cadastru și Publicitate Imobiliară NEAMT
Biroul de Cadastru și Publicitate Imobiliară Targu-Neamt

A. Partea I. Descrierea imobilului

TEREN Extravilan

Adresa: Jud. Neamt

Nr. Crt	Nr cadastral Nr. topografic	Suprafața* (mp)	Observații / Referințe
A1		6.807	Sector cadastral:8 Teren neimprejmuit;

B. Partea II. Proprietari și acte

Inscrieri privitoare la dreptul de proprietate și alte drepturi reale		Referințe
/		
Act Normativ nr. 7, din 13/03/1996 emis de GUVERNUL ROMÂNIEI;		
B1	Inscrierea provizorie, drept de PROPRIETATE, dobandit prin Lege, cota actuala 1/1, cota initiala 1/1 1) COMUNA PIPIRIG, CIF:99999999999999, Proprietar neidentificat	A1

C. Partea III. SARCINI .

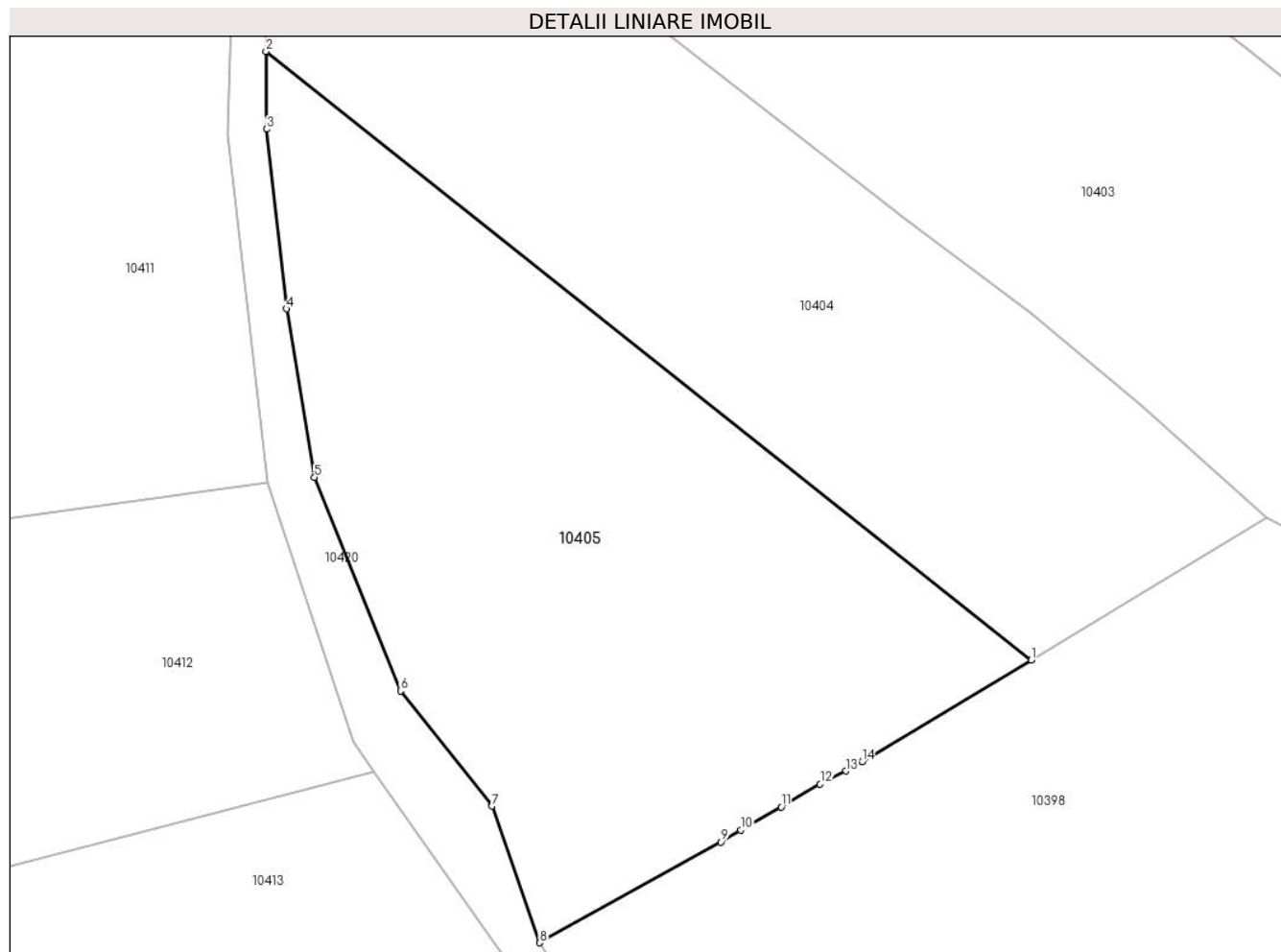
Inscrieri privind dezmembramintele dreptului de proprietate, drepturi reale de garanție și sarcini	Referințe
NU SUNT	

Anexa Nr. 1 La Partea I

Teren

Nr cadastral	Suprafața (mp)*	Observații / Referințe
	6.807	

* Suprafața este determinată în planul de proiecție Stereo 70.



Date referitoare la teren

Crt	Categorie folosință	Intra vilan	Suprafața (mp)	Tarla	Parcelă	Nr. topo	Observații / Referințe
1	faneata	NU	6.807	-	-	-	

Lungime Segmente

1) Valorile lungimilor segmentelor sunt obținute din proiecție în plan.

Punct început	X / Y	Punct sfârșit	X / Y	Lungime segment (** (m)
1	576.850,088 642.404,243	2	576.734,488 642.496,032	147.61
2	576.734,488 642.496,032	3	576.734,579 642.484,311	11.721
3	576.734,579 642.484,311	4	576.737,562 642.457,208	27.267
4	576.737,562 642.457,208	5	576.741,826 642.431,762	25.801
5	576.741,826 642.431,762	6	576.754,811 642.399,57	34.712

Punct început	X / Y	Punct sfârșit	X / Y	Lungime segment (** (m)
6	576.754,811 642.399,57	7	576.768,649 642.382,177	22.226
7	576.768,649 642.382,177	8	576.775,826 642.361,576	21.815
8	576.775,826 642.361,576	9	576.803,233 642.376,753	31.329
9	576.803,233 642.376,753	10	576.806,158 642.378,608	3.464
10	576.806,158 642.378,608	11	576.812,323 642.382,076	7.073
11	576.812,323 642.382,076	12	576.818,179 642.385,514	6.791
12	576.818,179 642.385,514	13	576.822,041 642.387,469	4.329
13	576.822,041 642.387,469	14	576.824,51 642.388,879	2.843
14	576.824,51 642.388,879	1	576.850,088 642.404,243	29.838

** Lungimile segmentelor sunt determinate în planul de proiecție Stereo 70 și sunt rotunjite la 1 milimetru.

*** Distanța dintre puncte este formată din segmente cumulate ce sunt mai mici decât valoarea 1 milimetru.

**DATE DESPRE IMOBILUL NR. 10406**

Oficiul de Cadastru și Publicitate Imobiliară NEAMT
Biroul de Cadastru și Publicitate Imobiliară Targu-Neamt

A. Partea I. Descrierea imobilului

TEREN Extravilan

Adresa: Jud. Neamt

Nr. Crt	Nr cadastral Nr. topografic	Suprafața* (mp)	Observații / Referințe
A1		3.566	Sector cadastral:8 Teren imprejmuit;

B. Partea II. Proprietari și acte

Inscrieri privitoare la dreptul de proprietate și alte drepturi reale	Referințe
/	
Act Administrativ nr. 14219, din 14/09/2023 emis de PRIMARIA COMUNEI PIPIRIG;	
B1	A1
Inscrierea posesiei, drept de PROPRIETATE, dobandit prin Lege, cota actuala 1/1, cota initiala 1/1 1) GHERASIM VASILE	

C. Partea III. SARCINI .

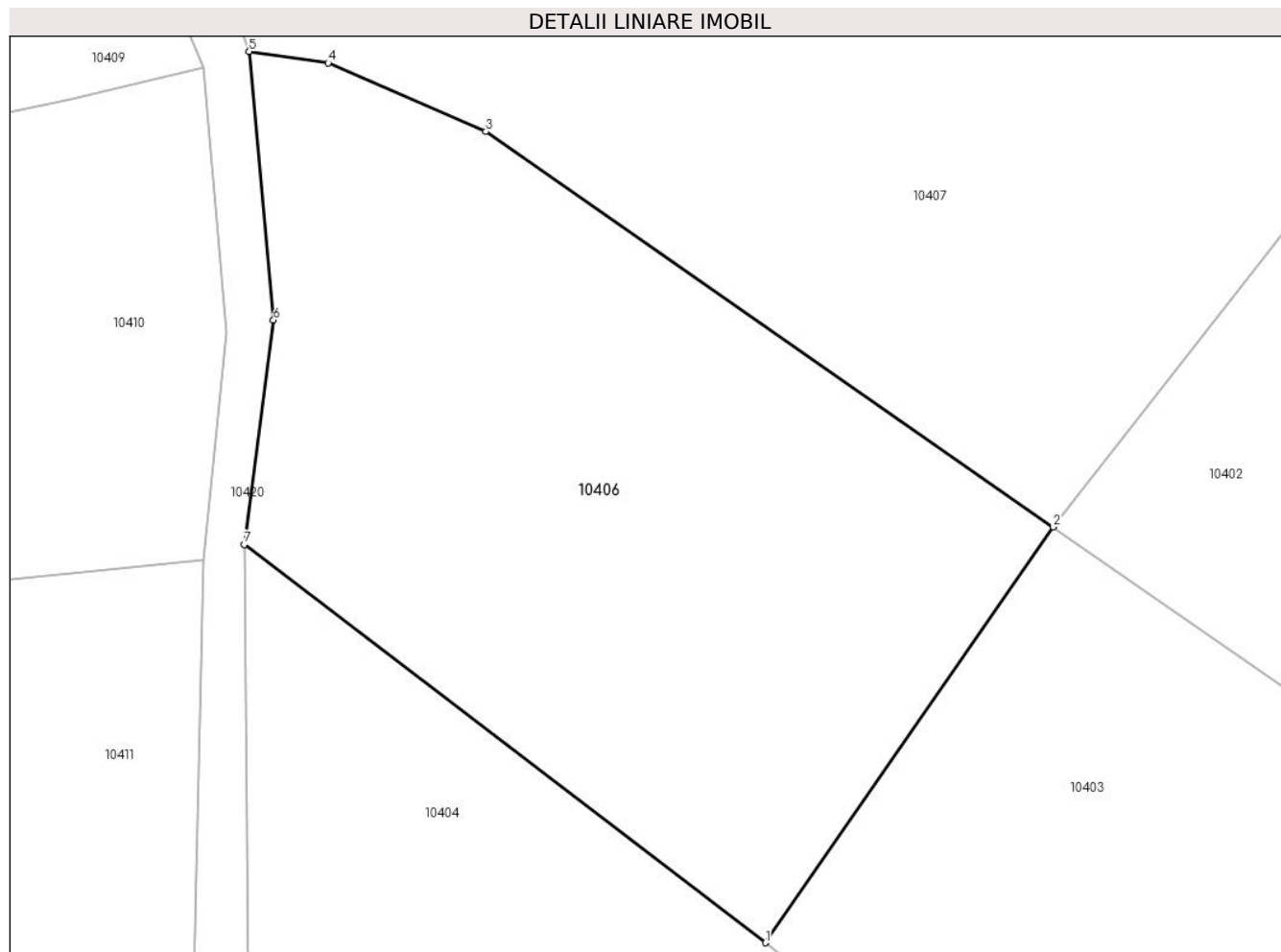
Inscrieri privind dezmembramintele dreptului de proprietate, drepturi reale de garanție și sarcini	Referințe
NU SUNT	

Anexa Nr. 1 La Partea I

Teren

Nr cadastral	Suprafața (mp)*	Observații / Referințe
	3.566	

* Suprafața este determinată în planul de proiecție Stereo 70.



Date referitoare la teren

Crt	Categorie folosință	Intravilan	Suprafața (mp)	Tarla	Parcelă	Nr. topo	Observații / Referințe
1	faneata	NU	3.566	-	-	-	

Lungime Segmente

1) Valorile lungimilor segmentelor sunt obținute din proiecție în plan.

Punct început	X / Y	Punct sfârșit	X / Y	Lungime segment (** (m)
1	576.784,326 642.507,131	2	576.812,068 642.547,171	48.712
2	576.812,068 642.547,171	3	576.757,4 642.585,238	66.616
3	576.757,4 642.585,238	4	576.742,181 642.591,853	16.594
4	576.742,181 642.591,853	5	576.734,578 642.592,955	7.682
5	576.734,578 642.592,955	6	576.736,92 642.567,094	25.967

Punct început	X / Y	Punct sfârșit	X / Y	Lungime segment (** (m)
6	576.736,92 642.567,094	7	576.734,104 642.545,478	21.799
7	576.734,104 642.545,478	1	576.784,326 642.507,131	63.188

** Lungimile segmentelor sunt determinate în planul de proiecție Stereo 70 și sunt rotunjite la 1 milimetru.

*** Distanța dintre puncte este formată din segmente cumulate ce sunt mai mici decât valoarea 1 milimetru.

**DATE DESPRE IMOBILUL NR. 10407**

Oficiul de Cadastru și Publicitate Imobiliară NEAMT
Biroul de Cadastru și Publicitate Imobiliară Targu-Neamt

A. Partea I. Descrierea imobilului

TEREN Extravilan

Adresa: Jud. Neamt

Nr. Crt	Nr cadastral Nr. topografic	Suprafața* (mp)	Observații / Referințe
A1		6.917	Sector cadastral:8 Teren imprejmuit;

B. Partea II. Proprietari și acte

Inscrieri privitoare la dreptul de proprietate și alte drepturi reale		Referințe
/		
Act Administrativ nr. 14219, din 14/09/2023 emis de PRIMARIA COMUNEI PIPIRIG;		
B1	Inscrierea posesiei, drept de PROPRIETATE, dobandit prin Lege, cota actuala 1/1, cota initiala 1/1 1) DOCHIȚA VIOREL	A1

C. Partea III. SARCINI .

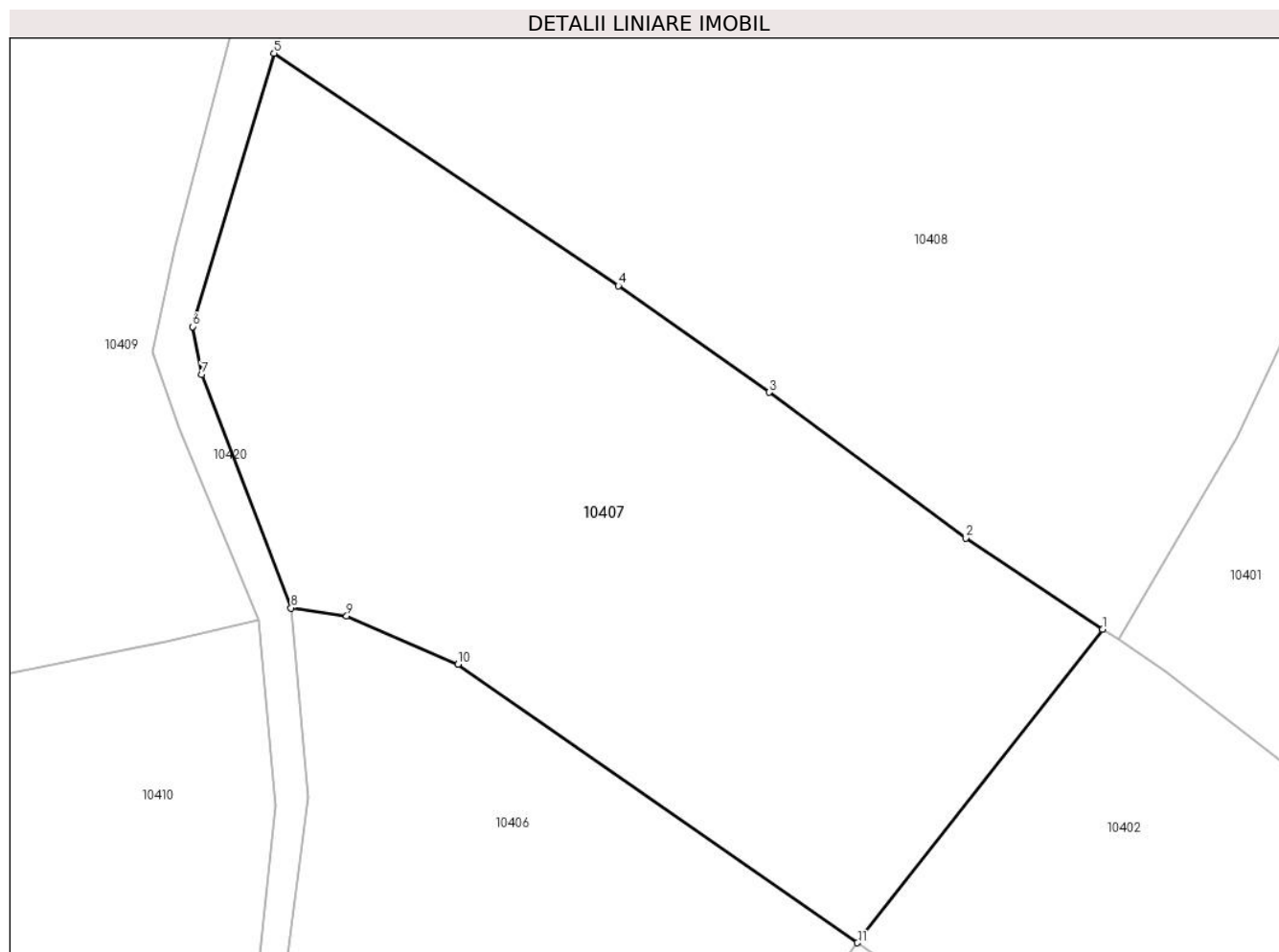
Inscrieri privind dezmembramintele dreptului de proprietate, drepturi reale de garanție și sarcini	Referințe
NU SUNT	

Anexa Nr. 1 La Partea I

Teren

Nr cadastral	Suprafața (mp)*	Observații / Referințe
	6.917	

* Suprafața este determinată în planul de proiecție Stereo 70.



Date referitoare la teren

Crt	Categorie folosință	Intravilan	Suprafața (mp)	Tarla	Parcelă	Nr. topo	Observații / Referințe
1	faneata	NU	6.917	-	-	-	

Lungime Segmente

1) Valorile lungimilor segmentelor sunt obținute din proiecție în plan.

Punct început	X / Y	Punct sfârșit	X / Y	Lungime segment (** (m)
1	576.845,622 642.590,046	2	576.826,862 642.602,51	22.523
2	576.826,862 642.602,51	3	576.799,971 642.622,445	33.474
3	576.799,971 642.622,445	4	576.779,342 642.637,012	25.254
4	576.779,342 642.637,012	5	576.732,228 642.668,793	56.831
5	576.732,228 642.668,793	6	576.721,106 642.631,422	38.991

Punct început	X / Y	Punct sfârșit	X / Y	Lungime segment (** (m)
6	576.721,106 642.631,422	7	576.722,353 642.624,891	6.649
7	576.722,353 642.624,891	8	576.734,578 642.592,955	34.196
8	576.734,578 642.592,955	9	576.742,181 642.591,853	7.682
9	576.742,181 642.591,853	10	576.757,4 642.585,238	16.594
10	576.757,4 642.585,238	11	576.812,068 642.547,171	66.616
11	576.812,068 642.547,171	1	576.845,622 642.590,046	54.444

** Lungimile segmentelor sunt determinate în planul de proiecție Stereo 70 și sunt rotunjite la 1 milimetru.

*** Distanța dintre puncte este formată din segmente cumulate ce sunt mai mici decât valoarea 1 milimetru.

**DATE DESPRE IMOBILUL NR. 10408**

Oficiul de Cadastru și Publicitate Imobiliară NEAMT
Biroul de Cadastru și Publicitate Imobiliară Targu-Neamt

A. Partea I. Descrierea imobilului

TEREN Extravilan

Adresa: Jud. Neamt

Nr. Crt	Nr cadastral Nr. topografic	Suprafața* (mp)	Observații / Referințe
A1		16.969	Sector cadastral:8 Teren imprejmuit;

B. Partea II. Proprietari și acte

Inscrieri privitoare la dreptul de proprietate și alte drepturi reale		Referințe
/		
Act Administrativ nr. 14219, din 14/09/2023 emis de PRIMARIA COMUNEI PIPIRIG;		
B1	Inscrierea posesiei, drept de PROPRIETATE, dobandit prin Lege, cota actuala 1/1, cota initiala 1/1 1) SPUMĂ GHEORGHE 2) SPUMĂ ADRIANA	A1

C. Partea III. SARCINI .

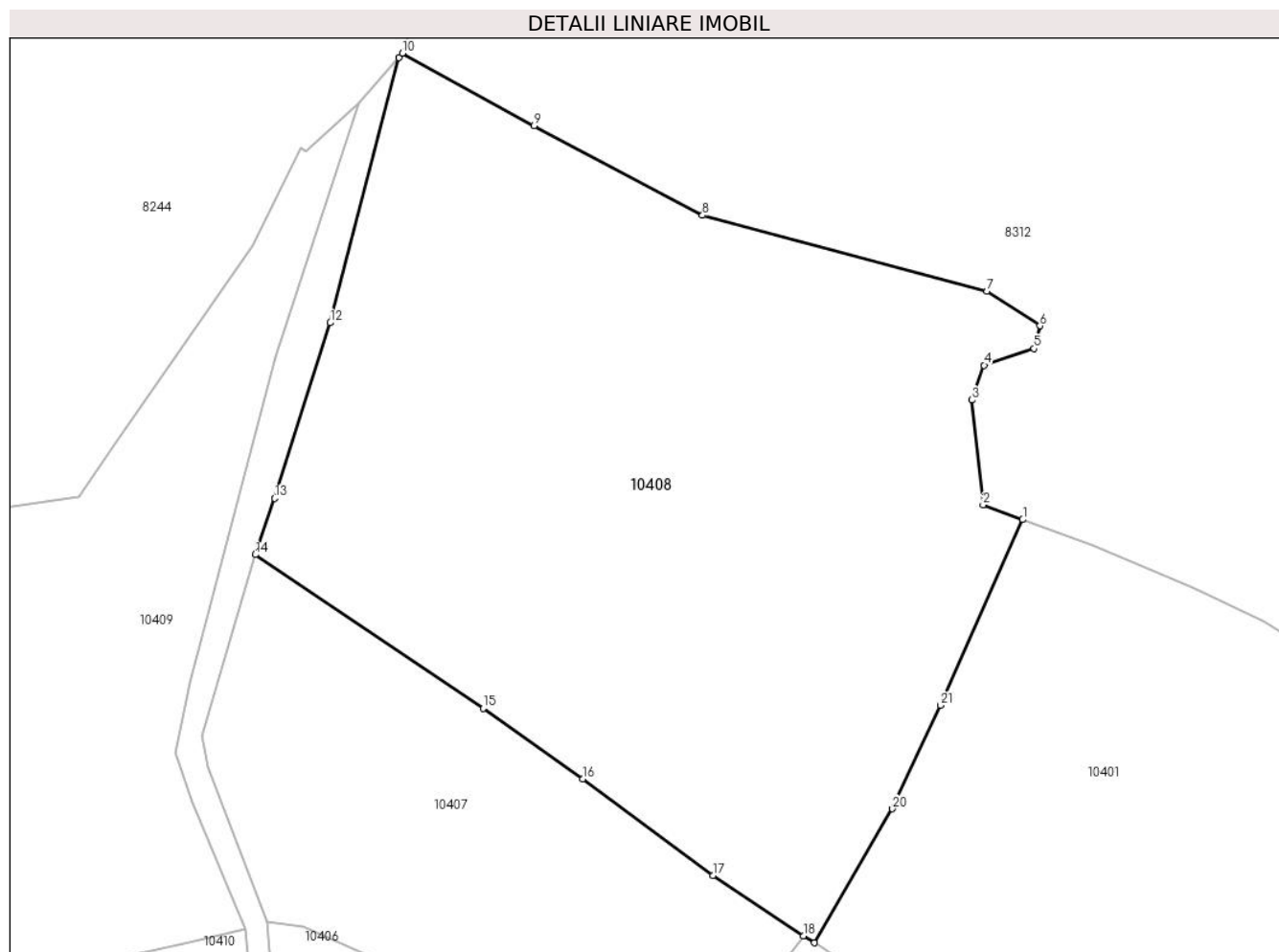
Inscrieri privind dezmembramintele dreptului de proprietate, drepturi reale de garanție și sarcini	Referințe
NU SUNT	

Anexa Nr. 1 La Partea I

Teren

Nr cadastral	Suprafața (mp)*	Observații / Referințe
	16.969	

* Suprafața este determinată în planul de proiecție Stereo 70.



Date referitoare la teren

Crt	Categorie folosință	Intravilan	Suprafața (mp)	Tarla	Parcelă	Nr. topo	Observații / Referințe
1	faneata	NU	16.969	-	-	-	

Lungime Segmente

1) Valorile lungimilor segmentelor sunt obținute din proiecție în plan.

Punct început	X / Y	Punct sfârșit	X / Y	Lungime segment (** (m)
1	576.890,943 642.676,052	2	576.882,741 642.679,096	8.749
3	576.880,467 642.700,767	4	576.882,968 642.707,958	7.614
5	576.893,29 642.711,399	6	576.894,541 642.716,089	4.854
7	576.883,595 642.723,281	8	576.824,706 642.738,909	60.927
9	576.789,861 642.757,457	10	576.762,656 642.772,429	31.053

Punct început	X / Y	Punct sfârșit	X / Y	Lungime segment (** (m)
2	576.882,741 642.679,096	3	576.880,467 642.700,767	21.79
4	576.882,968 642.707,958	5	576.893,29 642.711,399	10.88
6	576.894,541 642.716,089	7	576.883,595 642.723,281	13.097
8	576.824,706 642.738,909	9	576.789,861 642.757,457	39.474
10	576.762,656 642.772,429	11	576.761,909 642.771,569	1.139

Punct început	X / Y	Punct sfârșit	X / Y	Lungime segment (** (m)
11	576.761,909 642.771,569	12	576.747,728 642.716,694	56.678
13	576.736,267 642.680,425	14	576.732,228 642.668,793	12.313
15	576.779,342 642.637,012	16	576.799,971 642.622,445	25.254
17	576.826,862 642.602,51	18	576.845,622 642.590,046	22.523
19	576.847,814 642.588,59	20	576.864,022 642.616,284	32.088
21	576.873,977 642.637,65	1	576.890,943 642.676,052	41.983

Punct început	X / Y	Punct sfârșit	X / Y	Lungime segment (** (m)
12	576.747,728 642.716,694	13	576.736,267 642.680,425	38.037
14	576.732,228 642.668,793	15	576.779,342 642.637,012	56.831
16	576.799,971 642.622,445	17	576.826,862 642.602,51	33.474
18	576.845,622 642.590,046	19	576.847,814 642.588,59	2.632
20	576.864,022 642.616,284	21	576.873,977 642.637,65	23.571

** Lungimile segmentelor sunt determinate în planul de proiecție Stereo 70 și sunt rotunjite la 1 milimetru.

*** Distanța dintre puncte este formată din segmente cumulate ce sunt mai mici decât valoarea 1 milimetru.

**DATE DESPRE IMOBILUL NR. 10409**

Oficiul de Cadastru și Publicitate Imobiliară NEAMT
Biroul de Cadastru și Publicitate Imobiliară Targu-Neamt

A. Partea I. Descrierea imobilului

TEREN Extravilan

Adresa: Jud. Neamt

Nr. Crt	Nr cadastral Nr. topografic	Suprafața* (mp)	Observații / Referințe
A1		11.506	Sector cadastral:8 Teren neimprejmuit;

B. Partea II. Proprietari și acte

Inscrieri privitoare la dreptul de proprietate și alte drepturi reale		Referințe
/		
Act Administrativ nr. 14219, din 14/09/2023 emis de PRIMARIA COMUNEI PIPIRIG;		
B1	Inscrierea posesiei, drept de PROPRIETATE, dobandit prin Lege, cota actuala 1/1, cota initiala 1/1 1) ANISTOROAE VASILE 2) ANISTOROAE VARVARA	A1

C. Partea III. SARCINI .

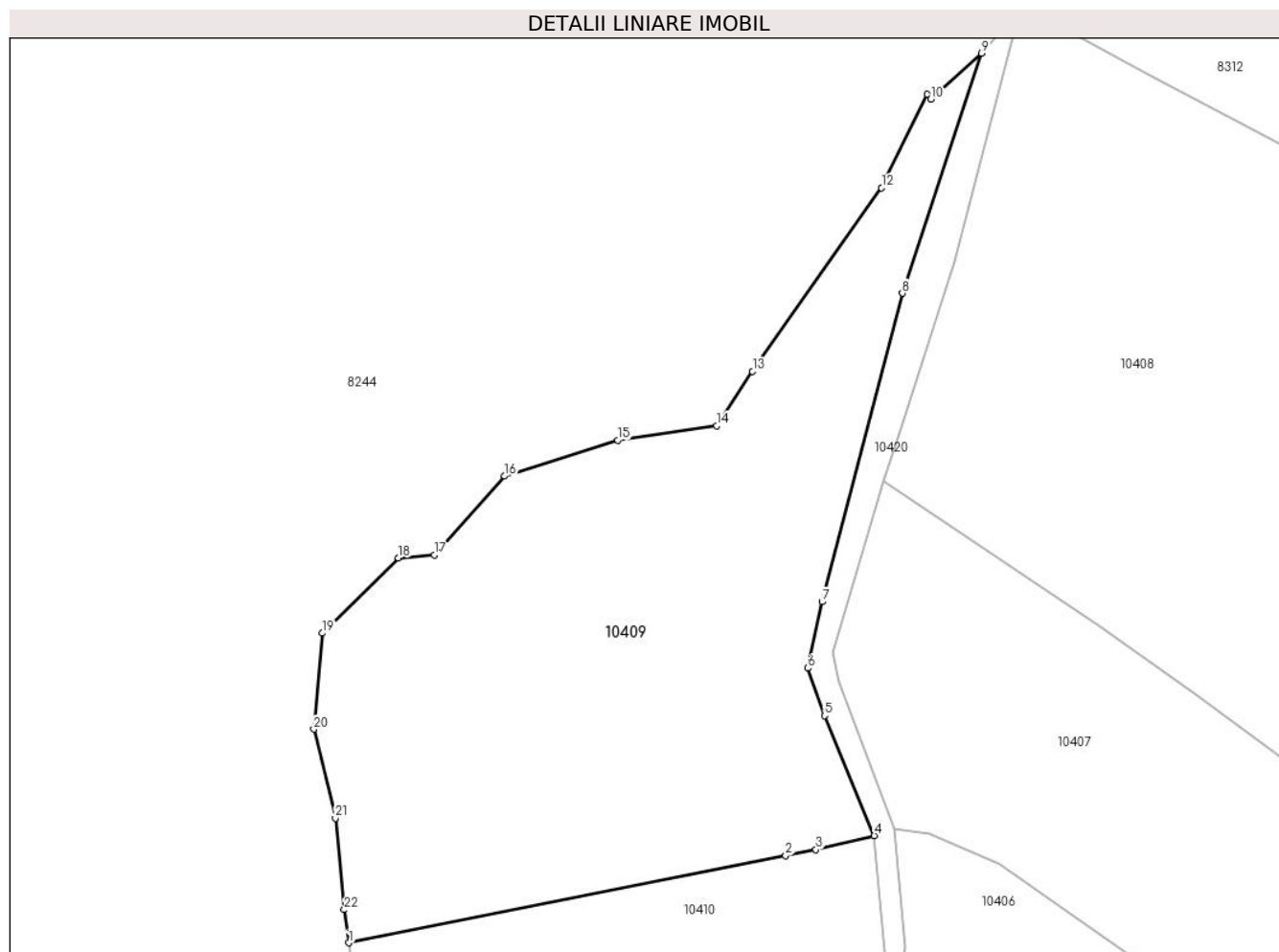
Inscrieri privind dezmembramintele dreptului de proprietate, drepturi reale de garanție și sarcini	Referințe
NU SUNT	

Anexa Nr. 1 La Partea I

Teren

Nr cadastral	Suprafața (mp)*	Observații / Referințe
	11.506	

* Suprafața este determinată în planul de proiecție Stereo 70.



Date referitoare la teren

Crt	Categorie folosință	Intra vilan	Suprafața (mp)	Tarla	Parcelă	Nr. topo	Observații / Referințe
1	faneata	NU	11.506	-	-	-	

Lungime Segmente

1) Valorile lungimilor segmentelor sunt obținute din proiecție în plan.

Punct început	X / Y	Punct sfârșit	X / Y	Lungime segment (** (m)
1	576.615,557 642.568,038	2	576.710,833 642.586,996	97.144
3	576.717,442 642.588,367	4	576.730,184 642.591,382	13.094
5	576.719,31 642.617,542	6	576.715,697 642.627,911	10.98
7	576.718,776 642.642,407	8	576.736,307 642.709,65	69.491
9	576.753,586 642.761,988	10	576.742,548 642.752,021	14.872

Punct început	X / Y	Punct sfârșit	X / Y	Lungime segment (** (m)
2	576.710,833 642.586,996	3	576.717,442 642.588,367	6.75
4	576.730,184 642.591,382	5	576.719,31 642.617,542	28.33
6	576.715,697 642.627,911	7	576.718,776 642.642,407	14.819
8	576.736,307 642.709,65	9	576.753,586 642.761,988	55.117
10	576.742,548 642.752,021	11	576.741,785 642.752,96	1.21

Punct început	X / Y	Punct sfârșit	X / Y	Lungime segment (** (m)
11	576.741,785 642.752,96	12	576.731,777 642.732,635	22.655
13	576.703,628 642.692,61	14	576.695,808 642.680,727	14.225
15	576.674,228 642.677,6	16	576.649,519 642.669,784	25.916
17	576.634,193 642.652,586	18	576.626,373 642.651,961	7.845
19	576.609,774 642.635,554	20	576.607,898 642.614,604	21.034
21	576.612,59 642.595,217	22	576.614,518 642.575,242	20.068

Punct început	X / Y	Punct sfârșit	X / Y	Lungime segment (** (m)
12	576.731,777 642.732,635	13	576.703,628 642.692,61	48.932
14	576.695,808 642.680,727	15	576.674,228 642.677,6	21.805
16	576.649,519 642.669,784	17	576.634,193 642.652,586	23.036
18	576.626,373 642.651,961	19	576.609,774 642.635,554	23.339
20	576.607,898 642.614,604	21	576.612,59 642.595,217	19.947
22	576.614,518 642.575,242	1	576.615,557 642.568,038	7.279

** Lungimile segmentelor sunt determinate în planul de proiecție Stereo 70 și sunt rotunjite la 1 milimetru.

*** Distanța dintre puncte este formată din segmente cumulate ce sunt mai mici decât valoarea 1 milimetru.

**DATE DESPRE IMOBILUL NR. 10410**

Oficiul de Cadastru și Publicitate Imobiliară NEAMT
Biroul de Cadastru și Publicitate Imobiliară Targu-Neamt

A. Partea I. Descrierea imobilului

TEREN Extravilan

Adresa: Jud. Neamt

Nr. Crt	Nr cadastral Nr. topografic	Suprafața* (mp)	Observații / Referințe
A1		4.716	Sector cadastral:8 Teren imprejmuit;

B. Partea II. Proprietari și acte

Inscrieri privitoare la dreptul de proprietate și alte drepturi reale		Referințe
/		
Act Administrativ nr. 14219, din 14/09/2023 emis de PRIMARIA COMUNEI PIPIRIG;		
B1	Inscrierea posesiei, drept de PROPRIETATE, dobandit prin Lege, cota actuala 1/1, cota initiala 1/1 1) GHERASIM VASILE	A1

C. Partea III. SARCINI .

Inscrieri privind dezmembramintele dreptului de proprietate, drepturi reale de garanție și sarcini	Referințe
NU SUNT	

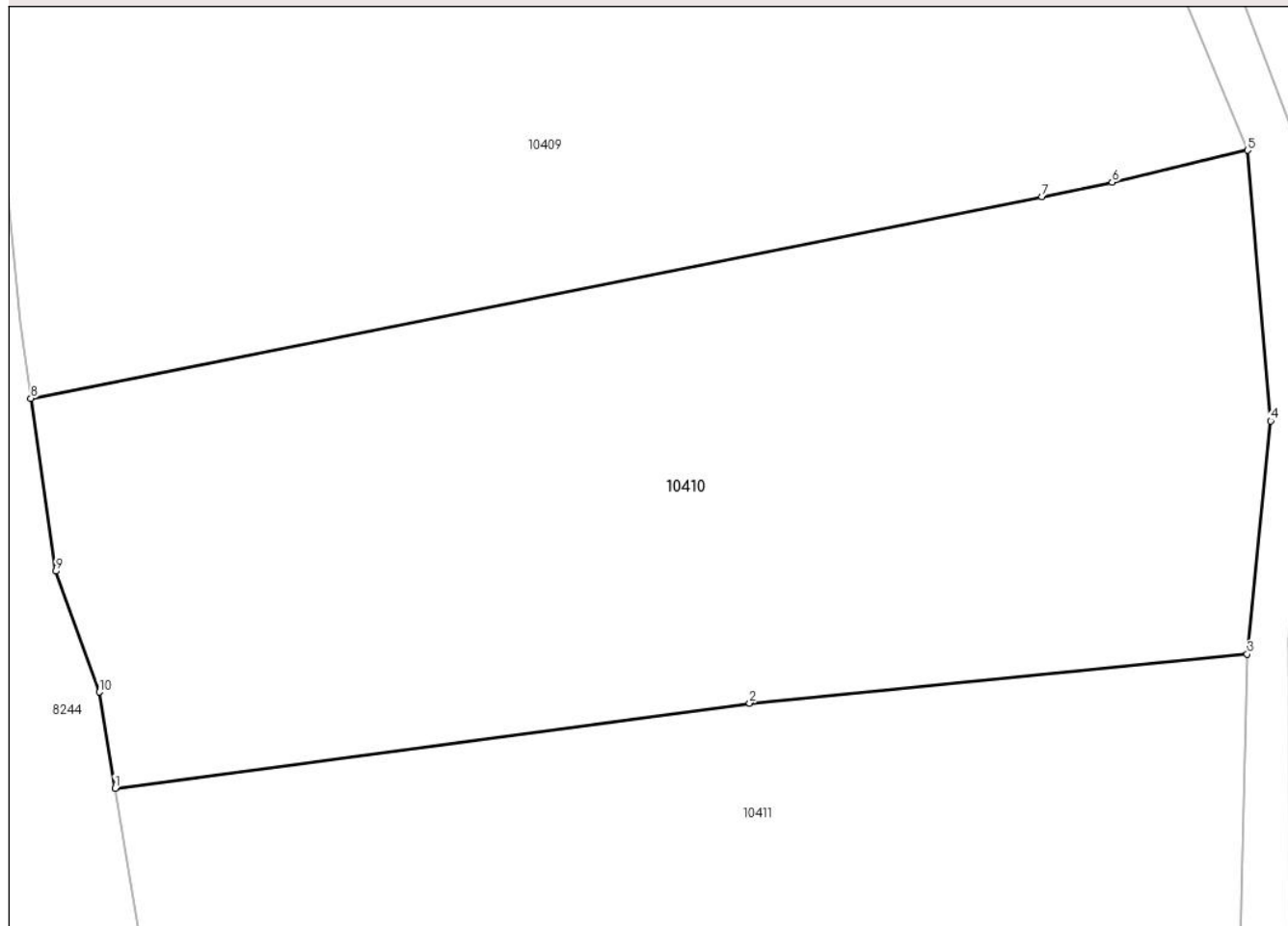
Anexa Nr. 1 La Partea I

Teren

Nr cadastral	Suprafața (mp)*	Observații / Referințe
	4.716	

* Suprafața este determinată în planul de proiecție Stereo 70.

DETALII LINIARE IMOBIL



Date referitoare la teren

Crt	Categorie folosință	Intravilan	Suprafața (mp)	Tarla	Parcelă	Nr. topo	Observații / Referințe
1	faneata	NU	4.716	-	-	-	

Lungime Segmente

1) Valorile lungimilor segmentelor sunt obținute din proiecție în plan.

Punct început	X / Y	Punct sfârșit	X / Y	Lungime segment (** (m)
1	576.623,487 642.531,313	2	576.683,288 642.539,316	60.334
2	576.683,288 642.539,316	3	576.730,161 642.543,929	47.099
3	576.730,161 642.543,929	4	576.732,379 642.565,892	22.075
4	576.732,379 642.565,892	5	576.730,184 642.591,382	25.584
5	576.730,184 642.591,382	6	576.717,442 642.588,367	13.094

Punct început	X / Y	Punct sfârșit	X / Y	Lungime segment (** (m)
6	576.717,442 642.588,367	7	576.710,833 642.586,996	6.75
7	576.710,833 642.586,996	8	576.615,557 642.568,038	97.144
8	576.615,557 642.568,038	9	576.617,907 642.551,753	16.454
9	576.617,907 642.551,753	10	576.621,991 642.540,362	12.101
10	576.621,991 642.540,362	1	576.623,487 642.531,313	9.172

** Lungimile segmentelor sunt determinate în planul de proiecție Stereo 70 și sunt rotunjite la 1 milimetru.

*** Distanța dintre puncte este formată din segmente cumulate ce sunt mai mici decât valoarea 1 milimetru.

**DATE DESPRE IMOBILUL NR. 10411**

Oficiul de Cadastru și Publicitate Imobiliară NEAMT
 Biroul de Cadastru și Publicitate Imobiliară Targu-Neamt

A. Partea I. Descrierea imobilului

TEREN Extravilan

Adresa: Jud. Neamt

Nr. Crt	Nr cadastral Nr. topografic	Suprafața* (mp)	Observații / Referințe
A1		11.385	Sector cadastral:8 Teren imprejmuit;

B. Partea II. Proprietari și acte

Inscrieri privitoare la dreptul de proprietate și alte drepturi reale		Referințe
/		
Act Administrativ nr. 14219, din 14/09/2023 emis de Primăria Comunei Pipirig;		
B1	Inscrierea posesiei, drept de PROPRIETATE, dobandit prin Lege, cota actuala 1/1, cota initiala 1/1 1) LĂCĂTUȘU ALEXANDRU 2) LĂCĂTUȘU ANGELICA	A1

C. Partea III. SARCINI .

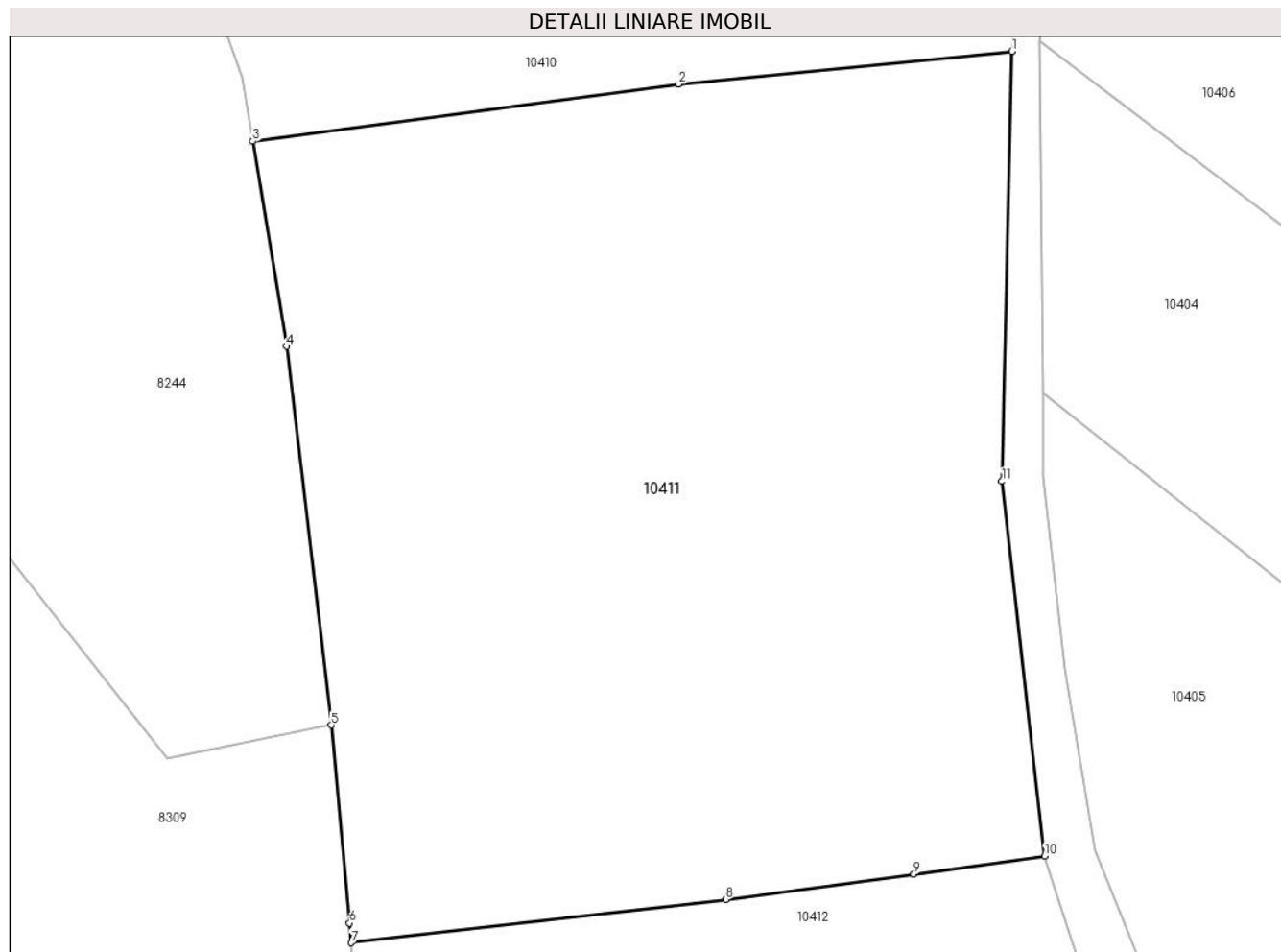
Inscrieri privind dezmembramintele dreptului de proprietate, drepturi reale de garanție și sarcini	Referințe
NU SUNT	

Anexa Nr. 1 La Partea I

Teren

Nr cadastral	Suprafața (mp)*	Observații / Referințe
	11.385	

* Suprafața este determinată în planul de proiecție Stereo 70.



Date referitoare la teren

Crt	Categorie folosință	Intra vilan	Suprafața (mp)	Tarla	Parcelă	Nr. topo	Observații / Referințe
1	faneata	NU	11.385	-	-	-	

Lungime Segmente

1) Valorile lungimilor segmentelor sunt obținute din proiecție în plan.

Punct început	X / Y	Punct sfârșit	X / Y	Lungime segment (** (m)
1	576.730,161 642.543,929	2	576.683,288 642.539,316	47.099
2	576.683,288 642.539,316	3	576.623,487 642.531,313	60.334
3	576.623,487 642.531,313	4	576.628,247 642.502,527	29.177
4	576.628,247 642.502,527	5	576.634,503 642.449,37	53.524
5	576.634,503 642.449,37	6	576.637,094 642.421,599	27.892

Punct început	X / Y	Punct sfârșit	X / Y	Lungime segment (** (m)
6	576.637,094 642.421,599	7	576.637,353 642.418,824	2.787
7	576.637,353 642.418,824	8	576.689,916 642.424,894	52.912
8	576.689,916 642.424,894	9	576.716,374 642.428,428	26.693
9	576.716,374 642.428,428	10	576.734,756 642.430,974	18.557
10	576.734,756 642.430,974	11	576.728,759 642.483,59	52.957
11	576.728,759 642.483,59	1	576.730,161 642.543,929	60.355

** Lungimile segmentelor sunt determinate în planul de proiecție Stereo 70 și sunt rotunjite la 1 milimetru.

*** Distanța dintre puncte este formată din segmente cumulate ce sunt mai mici decât valoarea 1 milimetru.

**DATE DESPRE IMOBILUL NR. 10412**

Oficiul de Cadastru și Publicitate Imobiliară NEAMT
Biroul de Cadastru și Publicitate Imobiliară Targu-Neamt

A. Partea I. Descrierea imobilului

TEREN Extravilan

Adresa: Jud. Neamt

Nr. Crt	Nr cadastral Nr. topografic	Suprafața* (mp)	Observații / Referințe
A1		5.354	Sector cadastral:8 Teren imprejmuit;

B. Partea II. Proprietari și acte

Inscrieri privitoare la dreptul de proprietate și alte drepturi reale		Referințe
/		
Act Administrativ nr. 14219, din 14/09/2023 emis de PRIMARIA COMUNEI PIPIRIG;		
B1	Inscrierea posesiei, drept de PROPRIETATE, dobandit prin Lege, cota actuala 1/1, cota initiala 1/1 1) RUSU VASILE, bun comun 2) RUSU NADIA	A1

C. Partea III. SARCINI .

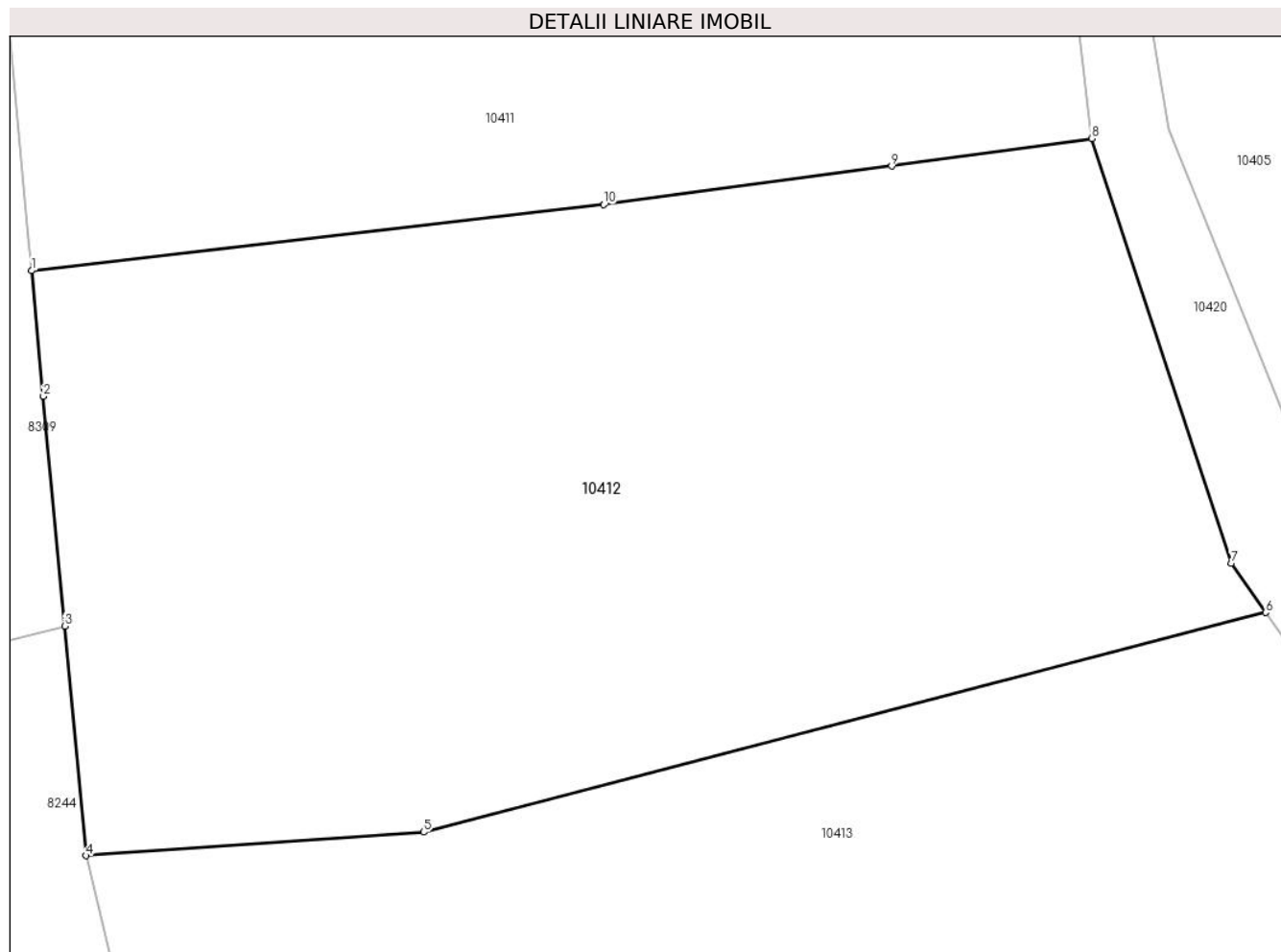
Inscrieri privind dezmembramintele dreptului de proprietate, drepturi reale de garanție și sarcini	Referințe
NU SUNT	

Anexa Nr. 1 La Partea I

Teren

Nr cadastral	Suprafața (mp)*	Observații / Referințe
	5.354	

* Suprafața este determinată în planul de proiecție Stereo 70.



Date referitoare la teren

Crt	Categorie folosință	Intra vilan	Suprafața (mp)	Tarla	Parcelă	Nr. topo	Observații / Referințe
1	faneata	NU	5.354	-	-	-	

Lungime Segmente

1) Valorile lungimilor segmentelor sunt obținute din proiecție în plan.

Punct început	X / Y	Punct sfârșit	X / Y	Lungime segment (** (m)
1	576.637,353 642.418,824	2	576.638,429 642.407,304	11.57
2	576.638,429 642.407,304	3	576.640,397 642.386,213	21.183
3	576.640,397 642.386,213	4	576.642,365 642.365,122	21.183
4	576.642,365 642.365,122	5	576.673,353 642.367,292	31.064
5	576.673,353 642.367,292	6	576.750,754 642.387,45	79.983

Punct început	X / Y	Punct sfârșit	X / Y	Lungime segment (** (m)
6	576.750,754 642.387,45	7	576.747,59 642.391,975	5.521
7	576.747,59 642.391,975	8	576.734,756 642.430,974	41.056
8	576.734,756 642.430,974	9	576.716,374 642.428,428	18.557
9	576.716,374 642.428,428	10	576.689,916 642.424,894	26.693
10	576.689,916 642.424,894	1	576.637,353 642.418,824	52.912

** Lungimile segmentelor sunt determinate în planul de proiecție Stereo 70 și sunt rotunjite la 1 milimetru.

*** Distanța dintre puncte este formată din segmente cumulate ce sunt mai mici decât valoarea 1 milimetru.

**DATE DESPRE IMOBILUL NR. 10413**

Oficiul de Cadastru și Publicitate Imobiliară NEAMT
Biroul de Cadastru și Publicitate Imobiliară Targu-Neamt

A. Partea I. Descrierea imobilului

TEREN Extravilan

Adresa: Jud. Neamt

Nr. Crt	Nr cadastral Nr. topografic	Suprafața* (mp)	Observații / Referințe
A1		5.354	Sector cadastral:8 Teren imprejmuit;

B. Partea II. Proprietari și acte

Inscrieri privitoare la dreptul de proprietate și alte drepturi reale	Referințe
/	
Act Administrativ nr. 14219, din 14/09/2023 emis de PRIMARIA COMUNEI PIPIRIG;	
B1	A1
Inscrierea posesiei, drept de PROPRIETATE, dobandit prin Lege, cota actuala 1/1, cota initiala 1/1 1) ȘUTU VASILE	

C. Partea III. SARCINI .

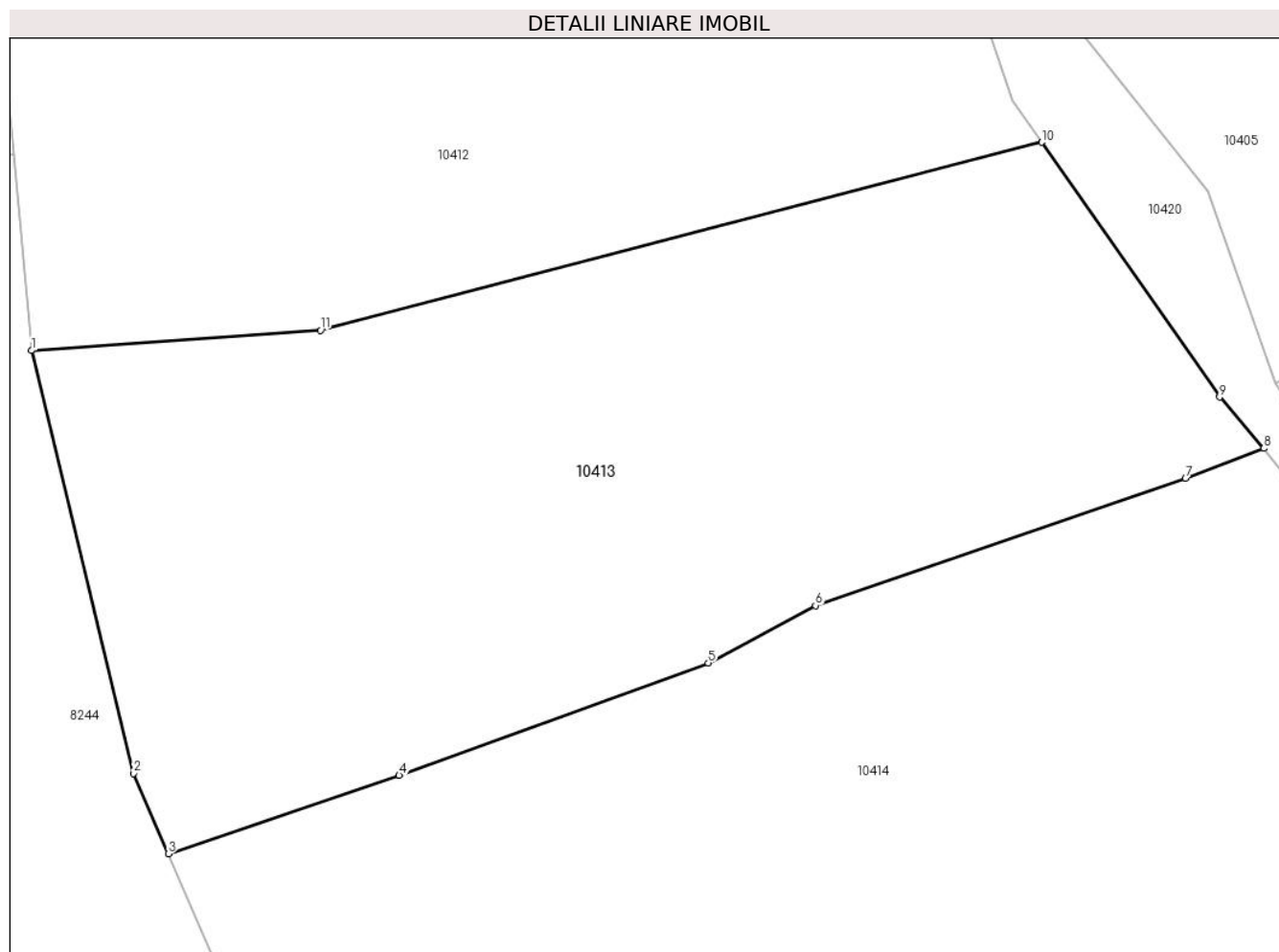
Inscrieri privind dezmembramintele dreptului de proprietate, drepturi reale de garanție și sarcini	Referințe
NU SUNT	

Anexa Nr. 1 La Partea I

Teren

Nr cadastral	Suprafața (mp)*	Observații / Referințe
	5.354	

* Suprafața este determinată în planul de proiecție Stereo 70.



Date referitoare la teren

Crt	Categorie folosință	Intravilan	Suprafața (mp)	Tarla	Parcelă	Nr. topo	Observații / Referințe
1	faneata	NU	5.354	-	-	-	

Lungime Segmente

1) Valorile lungimilor segmentelor sunt obținute din proiecție în plan.

Punct început	X / Y	Punct sfârșit	X / Y	Lungime segment (** (m)
1	576.642,365 642.365,122	2	576.653,313 642.319,782	46.643
2	576.653,313 642.319,782	3	576.657,058 642.311,182	9.38
3	576.657,058 642.311,182	4	576.681,809 642.319,563	26.131
4	576.681,809 642.319,563	5	576.714,968 642.331,628	35.286
5	576.714,968 642.331,628	6	576.726,483 642.337,789	13.06

Punct început	X / Y	Punct sfârșit	X / Y	Lungime segment (** (m)
6	576.726,483 642.337,789	7	576.766,196 642.351,395	41.979
7	576.766,196 642.351,395	8	576.774,584 642.354,628	8.989
8	576.774,584 642.354,628	9	576.769,849 642.360,139	7.266
9	576.769,849 642.360,139	10	576.750,754 642.387,45	33.324
10	576.750,754 642.387,45	11	576.673,353 642.367,292	79.983
11	576.673,353 642.367,292	1	576.642,365 642.365,122	31.064

** Lungimile segmentelor sunt determinate în planul de proiecție Stereo 70 și sunt rotunjite la 1 milimetru.

*** Distanța dintre puncte este formată din segmente cumulate ce sunt mai mici decât valoarea 1 milimetru.

**DATE DESPRE IMOBILUL NR. 10414**

Oficiul de Cadastru și Publicitate Imobiliară NEAMT
Biroul de Cadastru și Publicitate Imobiliară Targu-Neamt

A. Partea I. Descrierea imobilului

TEREN Extravilan

Adresa: Jud. Neamt

Nr. Crt	Nr cadastral Nr. topografic	Suprafața* (mp)	Observații / Referințe
A1		11.462	Sector cadastral:8 Teren imprejmuit;

B. Partea II. Proprietari și acte

Inscrieri privitoare la dreptul de proprietate și alte drepturi reale	Referințe
/	
Act Administrativ nr. 14219, din 14/09/2023 emis de PRIMARIA COMUNEI PIPIRIG;	
B1	A1
Inscrierea posesiei, drept de PROPRIETATE, dobandit prin Lege, cota actuala 1/1, cota initiala 1/1	
1) BĂBOI NECULAI	

C. Partea III. SARCINI .

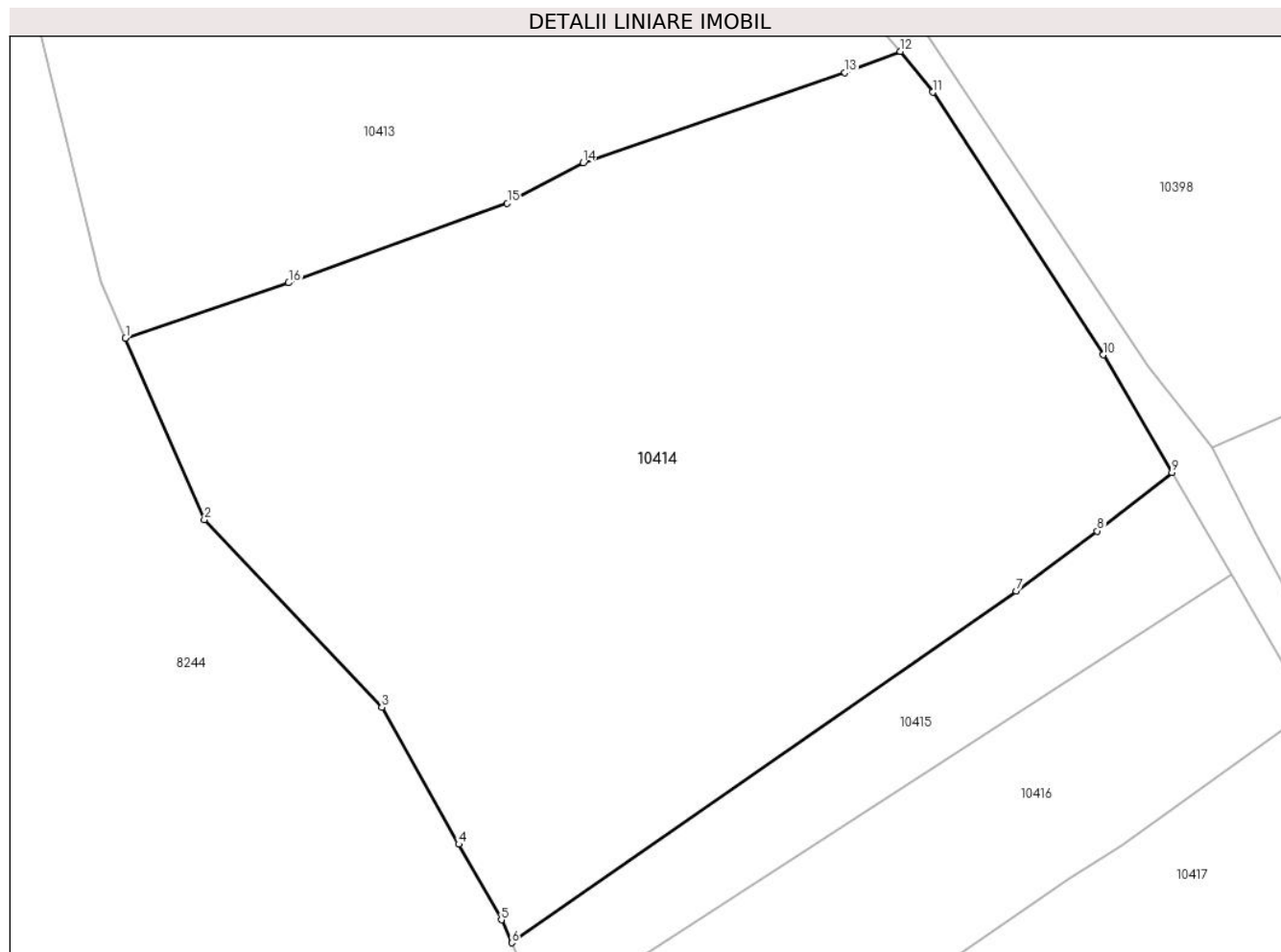
Inscrieri privind dezmembramintele dreptului de proprietate, drepturi reale de garanție și sarcini	Referințe
NU SUNT	

Anexa Nr. 1 La Partea I

Teren

Nr cadastral	Suprafața (mp)*	Observații / Referințe
	11.462	

* Suprafața este determinată în planul de proiecție Stereo 70.



Date referitoare la teren

Crt	Categorie folosință	Intravilan	Suprafața (mp)	Tarla	Parcelă	Nr. topo	Observații / Referințe
1	faneata	NU	11.462	-	-	-	

Lungime Segmente

1) Valorile lungimilor segmentelor sunt obținute din proiecție în plan.

Punct început	X / Y	Punct sfârșit	X / Y	Lungime segment (** (m)
1	576.657,058 642.311,182	2	576.669,027 642.283,698	29.977
2	576.669,027 642.283,698	3	576.695,926 642.255,244	39.156
3	576.695,926 642.255,244	4	576.707,613 642.234,495	23.814
4	576.707,613 642.234,495	5	576.714,067 642.223,037	13.151
5	576.714,067 642.223,037	6	576.715,626 642.219,569	3.802

Punct început	X / Y	Punct sfârșit	X / Y	Lungime segment (** (m)
6	576.715,626 642.219,569	7	576.792,142 642.272,857	93.243
7	576.792,142 642.272,857	8	576.804,488 642.281,949	15.333
8	576.804,488 642.281,949	9	576.815,793 642.290,846	14.386
9	576.815,793 642.290,846	10	576.805,41 642.308,668	20.626
10	576.805,41 642.308,668	11	576.779,494 642.348,449	47.478
11	576.779,494 642.348,449	12	576.774,584 642.354,628	7.892
12	576.774,584 642.354,628	13	576.766,196 642.351,395	8.989
13	576.766,196 642.351,395	14	576.726,483 642.337,789	41.979
14	576.726,483 642.337,789	15	576.714,968 642.331,628	13.06
15	576.714,968 642.331,628	16	576.681,809 642.319,563	35.286
16	576.681,809 642.319,563	1	576.657,058 642.311,182	26.131

** Lungimile segmentelor sunt determinate în planul de proiecție Stereo 70 și sunt rotunjite la 1 milimetru.

*** Distanța dintre puncte este formată din segmente cumulate ce sunt mai mici decât valoarea 1 milimetru.

**DATE DESPRE IMOBILUL NR. 10415**

Oficiul de Cadastru și Publicitate Imobiliară NEAMT
Biroul de Cadastru și Publicitate Imobiliară Targu-Neamt

A. Partea I. Descrierea imobilului

TEREN Extravilan

Adresa: Jud. Neamt

Nr. Crt	Nr cadastral Nr. topografic	Suprafața* (mp)	Observații / Referințe
A1		1.800	Sector cadastral:8 Teren imprejmuit;

B. Partea II. Proprietari și acte

Inscrieri privitoare la dreptul de proprietate și alte drepturi reale		Referințe
/		
Act Administrativ nr. 14219, din 14/09/2023 emis de PRIMĂRIA COMUNEI PIPIRIG;		
B1	Inscrierea posesiei, drept de PROPRIETATE, dobandit prin Lege, cota actuala 1/1, cota initiala 1/1 1) ILIE ȘTEFAN	A1

C. Partea III. SARCINI .

Inscrieri privind dezmembramintele dreptului de proprietate, drepturi reale de garanție și sarcini	Referințe
NU SUNT	

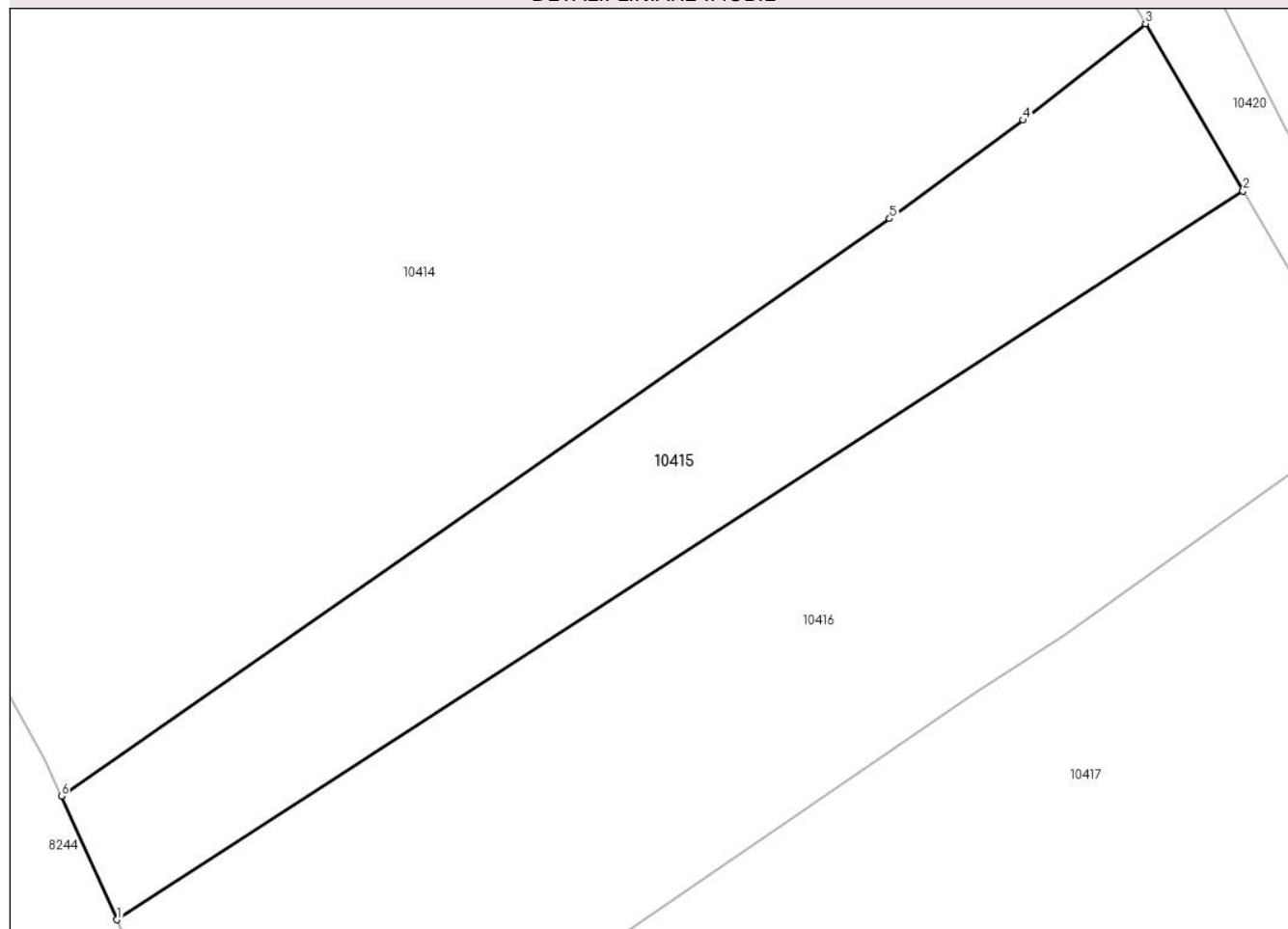
Anexa Nr. 1 La Partea I

Teren

Nr cadastral	Suprafața (mp)*	Observații / Referințe
	1.800	

* Suprafața este determinată în planul de proiecție Stereo 70.

DETALII LINIARE IMOBIL



Date referitoare la teren

Crt	Categorie folosință	Intravilan	Suprafața (mp)	Tarla	Parcelă	Nr. topo	Observații / Referințe
1	faneata	NU	1.800	-	-	-	

Lungime Segmente

1) Valorile lungimilor segmentelor sunt obținute din proiecție în plan.

Punct început	X / Y	Punct sfârșit	X / Y	Lungime segment (** (m)
1	576.720,763 642.208,146	2	576.824,792 642.275,399	123.875
2	576.824,792 642.275,399	3	576.815,793 642.290,846	17.877
3	576.815,793 642.290,846	4	576.804,488 642.281,949	14.386
4	576.804,488 642.281,949	5	576.792,142 642.272,857	15.333
5	576.792,142 642.272,857	6	576.715,626 642.219,569	93.243

Punct început	X / Y	Punct sfârșit	X / Y	Lungime segment (** (m)
6	576.715,626 642.219,569	1	576.720,763 642.208,146	12.525

** Lungimile segmentelor sunt determinate în planul de proiecție Stereo 70 și sunt rotunjite la 1 milimetru.

*** Distanța dintre puncte este formată din segmente cumulate ce sunt mai mici decât valoarea 1 milimetru.

**DATE DESPRE IMOBILUL NR. 10416**

Oficiul de Cadastru și Publicitate Imobiliară NEAMT
Biroul de Cadastru și Publicitate Imobiliară Targu-Neamt

A. Partea I. Descrierea imobilului

TEREN Extravilan

Adresa: Jud. Neamt

Nr. Crt	Nr cadastral Nr. topografic	Suprafața* (mp)	Observații / Referințe
A1		3.244	Sector cadastral:8 Teren neimprejmuit;

B. Partea II. Proprietari și acte

Inscrieri privitoare la dreptul de proprietate și alte drepturi reale		Referințe
/		
Act Administrativ nr. 14219, din 14/09/2023 emis de PRIMARIA COMUNEI PIPIRIG;		
B1	Inscrierea posesiei, drept de PROPRIETATE, dobandit prin Lege, cota actuala 1/1, cota initiala 1/1 1) ILIE MIRCEA	A1

C. Partea III. SARCINI .

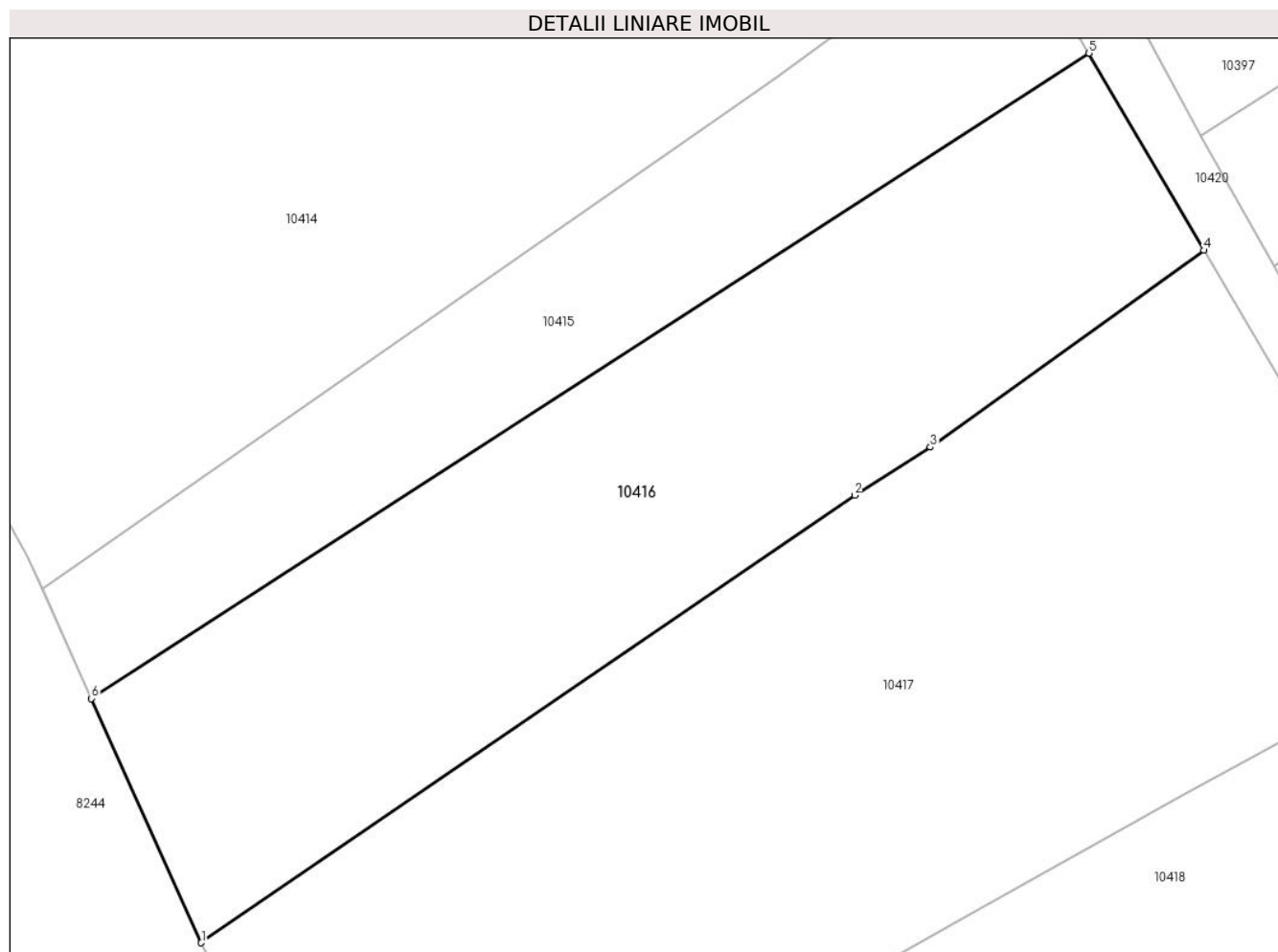
Inscrieri privind dezmembramintele dreptului de proprietate, drepturi reale de garanție și sarcini	Referințe
NU SUNT	

Anexa Nr. 1 La Partea I

Teren

Nr cadastral	Suprafața (mp)*	Observații / Referințe
	3.244	

* Suprafața este determinată în planul de proiecție Stereo 70.



Date referitoare la teren

Crt	Categorie folosință	Intravilan	Suprafața (mp)	Tarla	Parcelă	Nr. topo	Observații / Referințe
1	faneata	NU	3.244	-	-	-	

Lungime Segmente

1) Valorile lungimilor segmentelor sunt obținute din proiecție în plan.

Punct început	X / Y	Punct sfârșit	X / Y	Lungime segment (** (m)
1	576.732,206 642.182,7	2	576.800,344 642.229,324	82.563
2	576.800,344 642.229,324	3	576.808,237 642.234,358	9.362
3	576.808,237 642.234,358	4	576.836,76 642.254,857	35.125
4	576.836,76 642.254,857	5	576.824,792 642.275,399	23.774
5	576.824,792 642.275,399	6	576.720,763 642.208,146	123.875

Punct început	X / Y	Punct sfârşit	X / Y	Lungime segment (** (m)
6	576.720,763 642.208,146	1	576.732,206 642.182,7	27.901

** Lungimile segmentelor sunt determinate în planul de proiecţie Stereo 70 şi sunt rotunjite la 1 milimetru.

*** Distanţa dintre puncte este formată din segmente cumulate ce sunt mai mici decât valoarea 1 milimetru.

**DATE DESPRE IMOBILUL NR. 10417**

Oficiul de Cadastru și Publicitate Imobiliară NEAMT
Biroul de Cadastru și Publicitate Imobiliară Targu-Neamt

A. Partea I. Descrierea imobilului

TEREN Extravilan

Adresa: Jud. Neamt

Nr. Crt	Nr cadastral Nr. topografic	Suprafața* (mp)	Observații / Referințe
A1		5.400	Sector cadastral:8 Teren neimprejmuit;

B. Partea II. Proprietari și acte

Inscrieri privitoare la dreptul de proprietate și alte drepturi reale	Referințe
/	
Act Administrativ nr. 14219, din 14/09/2023 emis de PRIMARIA COMUNEI PIPIRIG;	
B1	A1
Inscrierea posesiei, drept de PROPRIETATE, dobandit prin Lege, cota actuala 1/1, cota initiala 1/1	
1) BABOI DUMITRU	

C. Partea III. SARCINI .

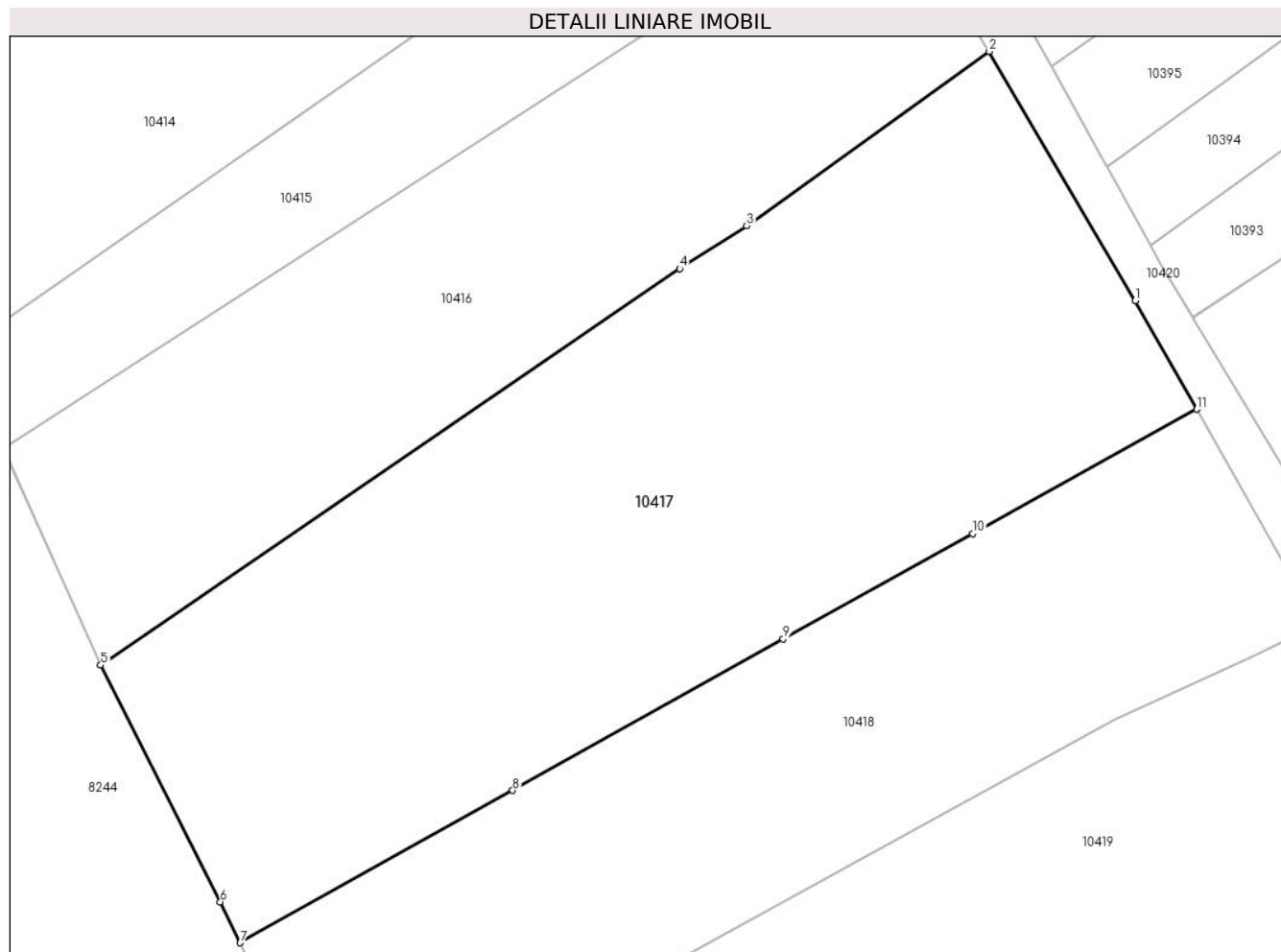
Inscrieri privind dezmembramintele dreptului de proprietate, drepturi reale de garanție și sarcini	Referințe
NU SUNT	

Anexa Nr. 1 La Partea I

Teren

Nr cadastral	Suprafața (mp)*	Observații / Referințe
	5.400	

* Suprafața este determinată în planul de proiecție Stereo 70.



Date referitoare la teren

Crt	Categorie folosință	Intra vilan	Suprafața (mp)	Tarla	Parcelă	Nr. topo	Observații / Referințe
1	faneata	NU	5.400	-	-	-	

Lungime Segmente

1) Valorile lungimilor segmentelor sunt obținute din proiecție în plan.

Punct început	X / Y	Punct sfârșit	X / Y	Lungime segment (** (m)
1	576.853,966 642.225,565	2	576.836,76 642.254,857	33.972
2	576.836,76 642.254,857	3	576.808,237 642.234,358	35.125
3	576.808,237 642.234,358	4	576.800,344 642.229,324	9.362
4	576.800,344 642.229,324	5	576.732,206 642.182,7	82.563
5	576.732,206 642.182,7	6	576.746,282 642.154,871	31.186

Punct început	X / Y	Punct sfârșit	X / Y	Lungime segment (** (m)
6	576.746,282 642.154,871	7	576.748,607 642.150,059	5.344
7	576.748,607 642.150,059	8	576.780,694 642.167,98	36.752
8	576.780,694 642.167,98	9	576.812,554 642.185,774	36.492
9	576.812,554 642.185,774	10	576.834,851 642.198,183	25.517
10	576.834,851 642.198,183	11	576.861,199 642.212,793	30.128
11	576.861,199 642.212,793	1	576.853,966 642.225,565	14.678

** Lungimile segmentelor sunt determinate în planul de proiecție Stereo 70 și sunt rotunjite la 1 milimetru.

*** Distanța dintre puncte este formată din segmente cumulate ce sunt mai mici decât valoarea 1 milimetru.

**DATE DESPRE IMOBILUL NR. 10418**

Oficiul de Cadastru și Publicitate Imobiliară NEAMT
Biroul de Cadastru și Publicitate Imobiliară Targu-Neamt

A. Partea I. Descrierea imobilului

TEREN Extravilan

Adresa: Jud. Neamt

Nr. Crt	Nr cadastral Nr. topografic	Suprafața* (mp)	Observații / Referințe
A1		3.520	Sector cadastral:8 Teren imprejmuit;

B. Partea II. Proprietari și acte

Inscrieri privitoare la dreptul de proprietate și alte drepturi reale	Referințe
/	
Act Administrativ nr. 14219, din 14/09/2023 emis de PRIMARIA COMUNEI PIPIRIG;	
B1	A1
Inscrierea posesiei, drept de PROPRIETATE, dobandit prin Lege, cota actuala 1/1, cota initiala 1/1	
1) UNGUREANU AUREL	

C. Partea III. SARCINI .

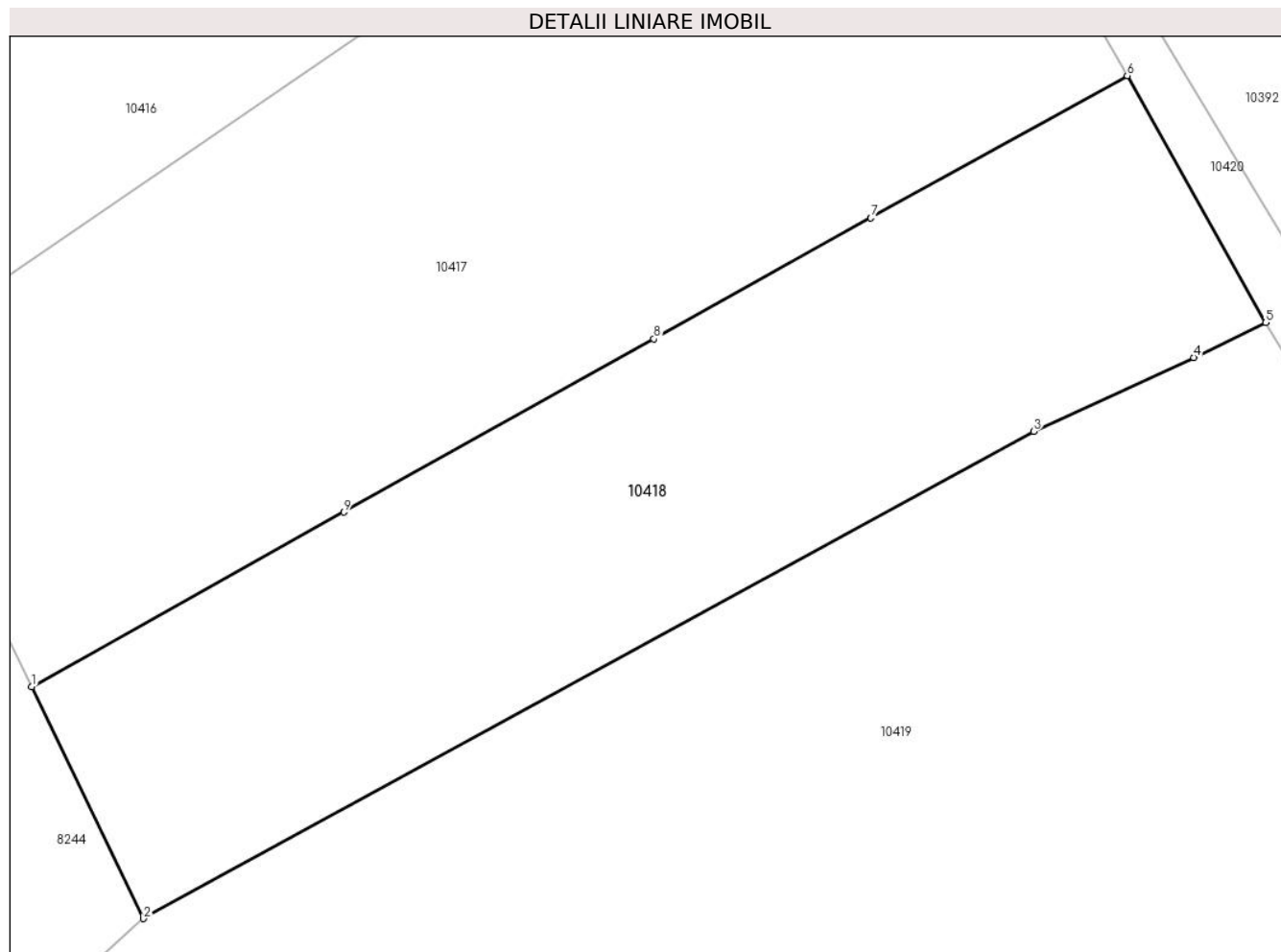
Inscrieri privind dezmembramintele dreptului de proprietate, drepturi reale de garanție și sarcini	Referințe
NU SUNT	

Anexa Nr. 1 La Partea I

Teren

Nr cadastral	Suprafața (mp)*	Observații / Referințe
	3.520	

* Suprafața este determinată în planul de proiecție Stereo 70.



Date referitoare la teren

Crt	Categorie folosință	Intravilan	Suprafața (mp)	Tarla	Parcelă	Nr. topo	Observații / Referințe
1	faneata	NU	3.520	-	-	-	

Lungime Segmente

1) Valorile lungimilor segmentelor sunt obținute din proiecție în plan.

Punct început	X / Y	Punct sfârșit	X / Y	Lungime segment (** (m)
1	576.748,607 642.150,059	2	576.760,112 642.126,251	26.442
2	576.760,112 642.126,251	3	576.851,59 642.176,274	104.262
3	576.851,59 642.176,274	4	576.868,047 642.183,857	18.12
4	576.868,047 642.183,857	5	576.875,439 642.187,435	8.212
5	576.875,439 642.187,435	6	576.861,199 642.212,793	29.083

Punct început	X / Y	Punct sfârşit	X / Y	Lungime segment (** (m)
6	576.861,199 642.212,793	7	576.834,851 642.198,183	30.128
7	576.834,851 642.198,183	8	576.812,554 642.185,774	25.517
8	576.812,554 642.185,774	9	576.780,694 642.167,98	36.492
9	576.780,694 642.167,98	1	576.748,607 642.150,059	36.752

** Lungimile segmentelor sunt determinate în planul de proiecție Stereo 70 și sunt rotunjite la 1 milimetru.

*** Distanța dintre puncte este formată din segmente cumulate ce sunt mai mici decât valoarea 1 milimetru.

**DATE DESPRE IMOBILUL NR. 10419**

Oficiul de Cadastru și Publicitate Imobiliară NEAMT
Biroul de Cadastru și Publicitate Imobiliară Targu-Neamt

A. Partea I. Descrierea imobilului

TEREN Extravilan

Adresa: Jud. Neamt

Nr. Crt	Nr cadastral Nr. topografic	Suprafața* (mp)	Observații / Referințe
A1		Din acte: 41.950.100 Masurata: 35.638	Sector cadastral:8 Teren neimprejmuit; DIFERENTA DE SUPRAFATA INSCRISA IN INVENTARUL BUNURILOR DIN DOMENIUL PUBLIC AL STATULUI SE REGASESTE IN ALTE SECTOARE CADASTRALE

B. Partea II. Proprietari și acte

Inscrieri privitoare la dreptul de proprietate și alte drepturi reale		Referințe
/		
Act Administrativ nr. 1705, din 21/12/2006 emis de GUVERNUL ROMÂNIEI;		
B1	Intabulare, drept de PROPRIETATE, dobandit prin Lege, cota actuala 1/1, cota initiala 1/1 1) STATUL ROMÂN , CIF:9999999999999, -Domeniul public	A1
Act Administrativ nr. 982, din 29/12/1998 emis de GUVERNUL ROMÂNIEI (ORDINUL 182/26.02.2018 AVIZ CTAS 895/13.12.2017 EXTRAS DIN AMENAJAMENTUL SILVIC AL UNITATILOR DE PRODUCTIE);		
B2	Intabulare, drept de ADMINISTRARE, dobandit prin Lege, cota actuala 1/1 1) RNP - ROMSILVA - PRIN DIRECTIA SILVICA NEAMT , CIF:1590120	A1

C. Partea III. SARCINI .

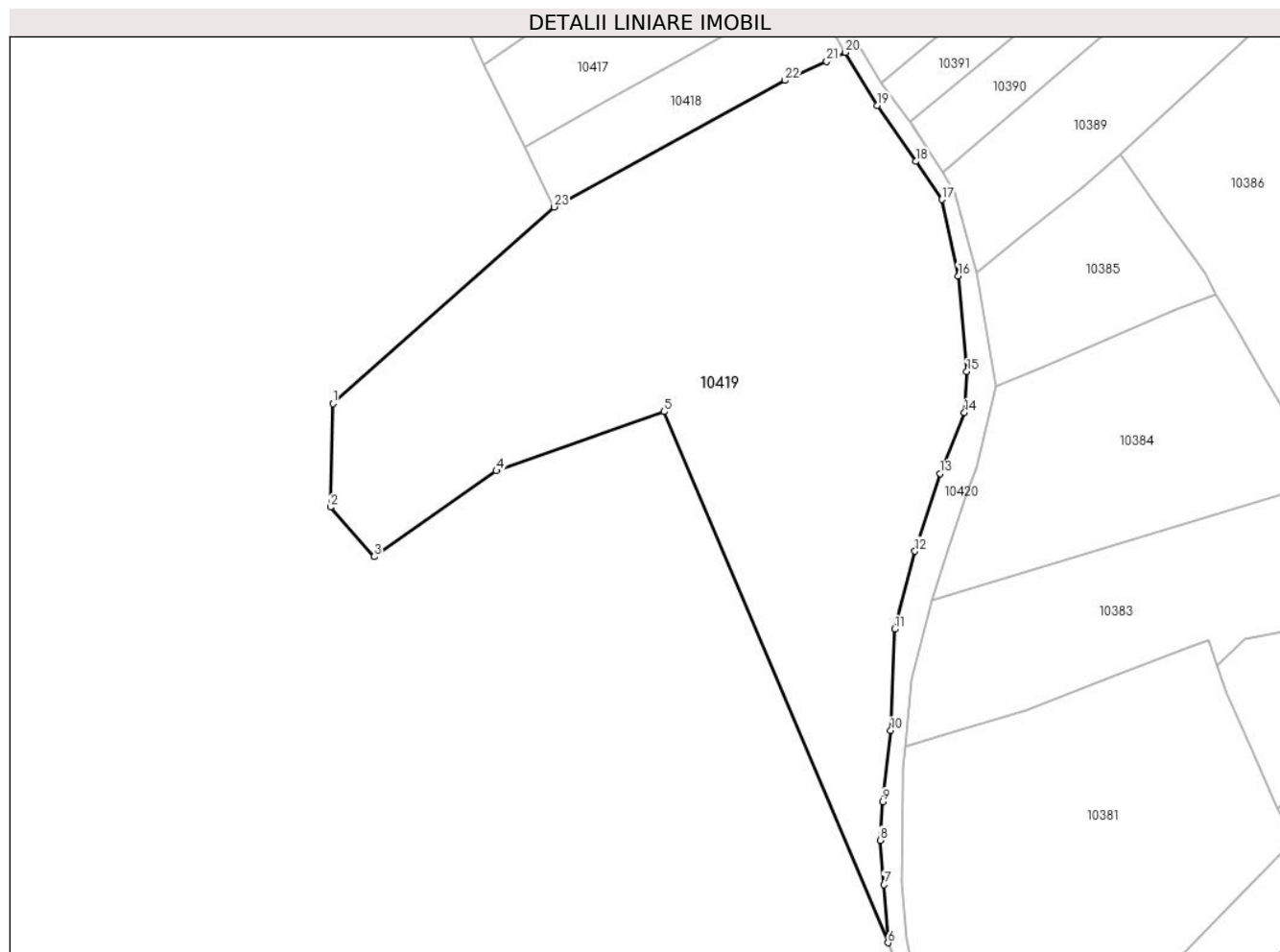
Inscrieri privind dezmembramintele dreptului de proprietate, drepturi reale de garanție și sarcini	Referințe
NU SUNT	

Anexa Nr. 1 La Partea I

Teren

Nr cadastral	Suprafața (mp)*	Observații / Referințe
	Din acte: 41.950.100 Masurata: 35.638	DIFERENTA DE SUPRAFATA INSCRISA IN INVENTARUL BUNURILOR DIN DOMENIUL PUBLIC AL STATULUI SE REGASESTE IN ALTE SECTOARE CADASTRALE

* Suprafața este determinată în planul de proiecție Stereo 70.



Date referitoare la teren

Crt	Categorie folosință	Intra vilan	Suprafața (mp)	Tarla	Parcelă	Nr. topo	Observații / Referințe
1	faneata	NU	35.638	UP III Hălăuca	UA 93%	-	UP III Hălăuca - O.S. Pipirig, PARTE DIN U.A 93%

Lungime Segmente

1) Valorile lungimilor segmentelor sunt obținute din proiecție în plan.

Punct început	X / Y	Punct sfârșit	X / Y	Lungime segment (** (m)
1	576.672,501 642.048,388	2	576.671,538 642.007,359	41.04
3	576.688,858 641.987,806	4	576.737,287 642.021,783	59.159
5	576.803,677 642.045,183	6	576.892,313 641.834,931	228.172
7	576.890,744 641.857,916	8	576.889,226 641.875,513	17.662

Punct început	X / Y	Punct sfârșit	X / Y	Lungime segment (** (m)
2	576.671,538 642.007,359	3	576.688,858 641.987,806	26.121
4	576.737,287 642.021,783	5	576.803,677 642.045,183	70.393
6	576.892,313 641.834,931	7	576.890,744 641.857,916	23.038
8	576.889,226 641.875,513	9	576.890,306 641.890,752	15.277

Punct început	X / Y	Punct sfârșit	X / Y	Lungime segment (** (m)
9	576.890,306 641.890,752	10	576.893,394 641.918,931	28.348
11	576.894,937 641.959,057	12	576.903,001 641.989,966	31.944
13	576.912,895 642.020,704	14	576.922,598 642.044,808	25.984
15	576.923,596 642.061,031	16	576.920,162 642.098,894	38.018
17	576.913,716 642.129,182	18	576.903,412 642.144,257	18.26
19	576.887,998 642.166,433	20	576.875,439 642.187,435	24.471
21	576.868,047 642.183,857	22	576.851,59 642.176,274	18.12
23	576.760,112 642.126,251	1	576.672,501 642.048,388	117.211

Punct început	X / Y	Punct sfârșit	X / Y	Lungime segment (** (m)
10	576.893,394 641.918,931	11	576.894,937 641.959,057	40.156
12	576.903,001 641.989,966	13	576.912,895 642.020,704	32.291
14	576.922,598 642.044,808	15	576.923,596 642.061,031	16.254
16	576.920,162 642.098,894	17	576.913,716 642.129,182	30.966
18	576.903,412 642.144,257	19	576.887,998 642.166,433	27.007
20	576.875,439 642.187,435	21	576.868,047 642.183,857	8.212
22	576.851,59 642.176,274	23	576.760,112 642.126,251	104.262

** Lungimile segmentelor sunt determinate în planul de proiecție Stereo 70 și sunt rotunjite la 1 milimetru.

*** Distanța dintre puncte este formată din segmente cumulate ce sunt mai mici decât valoarea 1 milimetru.

**DATE DESPRE IMOBILUL NR. 10420**

Oficiul de Cadastru și Publicitate Imobiliară NEAMT
Biroul de Cadastru și Publicitate Imobiliară Targu-Neamt

A. Partea I. Descrierea imobilului

TEREN Extravilan

Adresa: Jud. Neamt

Nr. Crt	Nr cadastral Nr. topografic	Suprafața* (mp)	Observații / Referințe
A1		7.179	Sector cadastral:8 Teren neimprejmuit;

B. Partea II. Proprietari și acte

Inscrieri privitoare la dreptul de proprietate și alte drepturi reale		Referințe
/		
Act Normativ nr. 7, din 13/03/1996 emis de GUVERNUL ROMÂNIEI;		
B1	Inscrierea provizorie, drept de PROPRIETATE, dobandit prin Lege, cota actuala 1/1, cota initiala 1/1 1) COMUNA PIPIRIG, CIF:99999999999999, Proprietar neidentificat	A1

C. Partea III. SARCINI .

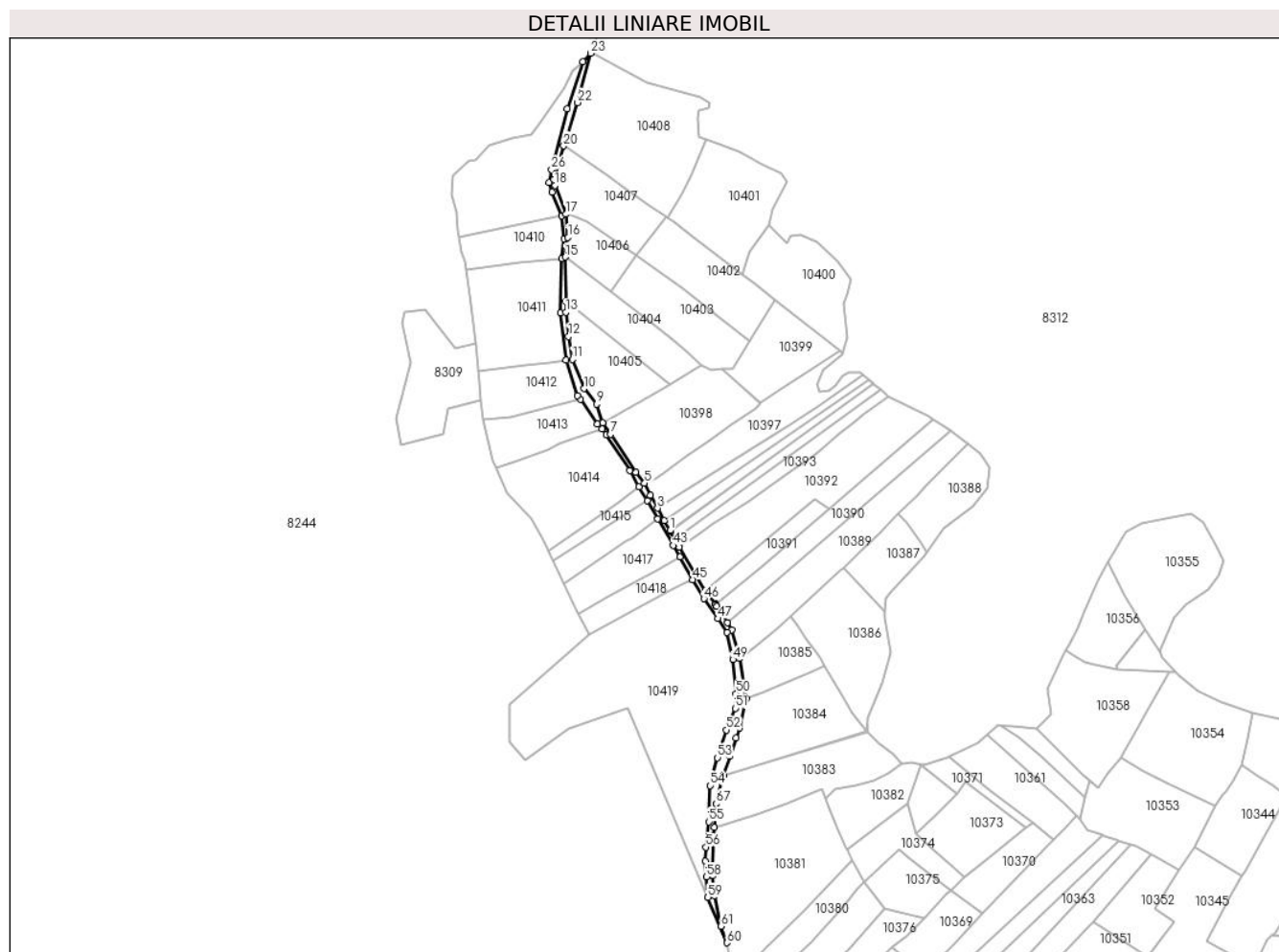
Inscrieri privind dezmembramintele dreptului de proprietate, drepturi reale de garanție și sarcini	Referințe
NU SUNT	

Anexa Nr. 1 La Partea I

Teren

Nr cadastral	Suprafața (mp)*	Observații / Referințe
	7.179	

* Suprafața este determinată în planul de proiecție Stereo 70.



Date referitoare la teren

Crt	Categorie folosință	Intravilan	Suprafața (mp)	Tarla	Parcelă	Nr. topo	Observații / Referințe
1	drum	NU	7.179	-	-	-	

Lungime Segmente

1) Valorile lungimilor segmentelor sunt obținute din proiecție în plan.

Punct început	X / Y	Punct sfârșit	X / Y	Lungime segment	Punct început	X / Y	Punct sfârșit	X / Y	Lungime segment	Punct început	X / Y	Punct sfârșit	X / Y	Lungime segment
1	576.850,237 642.242,038	2	576.844,057 642.253,168	12.73 1	2	576.844,057 642.253,168	3	576.836,454 642.266,858	15.66	3	576.836,454 642.266,858	4	576.828,77 642.281,154	16.23
4	576.828,77 642.281,154	5	576.821,931 642.294,624	15.10 7	5	576.821,931 642.294,624	6	576.812,27 642.306,904	15.62 5	6	576.812,27 642.306,904	7	576.784,14 642.348,812	50.47 4
7	576.784,14 642.348,812	8	576.775,826 642.361,576	15.23 3	8	576.775,826 642.361,576	9	576.768,649 642.382,177	21.81 5	9	576.768,649 642.382,177	10	576.754,811 642.399,57	22.22 6
10	576.754,811 642.399,57	11	576.741,826 642.431,762	34.71 2	11	576.741,826 642.431,762	12	576.737,562 642.457,208	25.80 1	12	576.737,562 642.457,208	13	576.734,579 642.484,311	27.26 7
13	576.734,579 642.484,311	14	576.734,488 642.496,032	11.72 1	14	576.734,488 642.496,032	15	576.734,104 642.545,478	49.44 7	15	576.734,104 642.545,478	16	576.736,92 642.567,094	21.79 9
16	576.736,92 642.567,094	17	576.734,578 642.592,955	25.96 7	17	576.734,578 642.592,955	18	576.722,353 642.624,891	34.19 6	18	576.722,353 642.624,891	19	576.721,106 642.631,422	6.649

Punct început	X / Y	Punct sfârșit	X / Y	Lungime segment	Punct început	X / Y	Punct sfârșit	X / Y	Lungime segment	Punct început	X / Y	Punct sfârșit	X / Y	Lungime segment
19	576.721,106 642.631,422	20	576.732,228 642.668,793	38.991	20	576.732,228 642.668,793	21	576.736,267 642.680,425	12.313	21	576.736,267 642.680,425	22	576.747,728 642.716,694	38.037
22	576.747,728 642.716,694	23	576.761,909 642.771,569	56.678	23	576.761,909 642.771,569	24	576.753,586 642.761,988	12.691	24	576.753,586 642.761,988	25	576.736,307 642.709,65	55.117
25	576.736,307 642.709,65	26	576.718,776 642.642,407	69.491	26	576.718,776 642.642,407	27	576.715,697 642.627,911	14.819	27	576.715,697 642.627,911	28	576.719,31 642.617,542	10.98
28	576.719,31 642.617,542	29	576.730,184 642.591,382	28.33	29	576.730,184 642.591,382	30	576.732,379 642.565,892	25.584	30	576.732,379 642.565,892	31	576.730,161 642.543,929	22.075
31	576.730,161 642.543,929	32	576.728,759 642.483,59	60.355	32	576.728,759 642.483,59	33	576.734,756 642.430,974	52.957	33	576.734,756 642.430,974	34	576.747,59 642.391,975	41.056
34	576.747,59 642.391,975	35	576.750,754 642.387,45	5.521	35	576.750,754 642.387,45	36	576.769,849 642.360,139	33.324	36	576.769,849 642.360,139	37	576.774,584 642.354,628	7.266
37	576.774,584 642.354,628	38	576.779,494 642.348,449	7.892	38	576.779,494 642.348,449	39	576.805,41 642.308,668	47.478	39	576.805,41 642.308,668	40	576.815,793 642.290,846	20.626
40	576.815,793 642.290,846	41	576.824,792 642.275,399	17.877	41	576.824,792 642.275,399	42	576.836,76 642.254,857	23.774	42	576.836,76 642.254,857	43	576.853,966 642.225,565	33.972
43	576.853,966 642.225,565	44	576.861,199 642.212,793	14.678	44	576.861,199 642.212,793	45	576.875,439 642.187,435	29.083	45	576.875,439 642.187,435	46	576.887,998 642.166,433	24.471
46	576.887,998 642.166,433	47	576.903,412 642.144,257	27.007	47	576.903,412 642.144,257	48	576.913,716 642.129,182	18.26	48	576.913,716 642.129,182	49	576.920,162 642.098,894	30.966
49	576.920,162 642.098,894	50	576.923,596 642.061,031	38.018	50	576.923,596 642.061,031	51	576.922,598 642.044,808	16.254	51	576.922,598 642.044,808	52	576.912,895 642.020,704	25.984
52	576.912,895 642.020,704	53	576.903,001 641.989,966	32.291	53	576.903,001 641.989,966	54	576.894,937 641.959,057	31.944	54	576.894,937 641.959,057	55	576.893,394 641.918,931	40.156
55	576.893,394 641.918,931	56	576.890,306 641.890,752	28.348	56	576.890,306 641.890,752	57	576.889,226 641.875,513	15.277	57	576.889,226 641.875,513	58	576.890,744 641.857,916	17.662
58	576.890,744 641.857,916	59	576.892,313 641.834,931	23.038	59	576.892,313 641.834,931	60	576.913,5 641.784,672	54.542	60	576.913,5 641.784,672	61	576.906,696 641.802,928	19.483
61	576.906,696 641.802,928	62	576.899,674 641.836,754	34.547	62	576.899,674 641.836,754	63	576.897,624 641.859,144	22.484	63	576.897,624 641.859,144	64	576.898,434 641.897,748	38.612
64	576.898,434 641.897,748	65	576.898,434 641.903,94	6.192	65	576.898,434 641.903,94	66	576.899,249 641.912,499	8.598	66	576.899,249 641.912,499	67	576.901,774 641.938,998	26.619
67	576.901,774 641.938,998	68	576.909,816 641.970,272	32.291	68	576.909,816 641.970,272	69	576.916,618 641.991,534	22.324	69	576.916,618 641.991,534	70	576.923,325 642.011,849	21.394
70	576.923,325 642.011,849	71	576.927,446 642.023,016	11.903	71	576.927,446 642.023,016	72	576.935,204 642.055,191	33.097	72	576.935,204 642.055,191	73	576.927,423 642.100,105	45.583
73	576.927,423 642.100,105	74	576.919,059 642.131,947	32.922	74	576.919,059 642.131,947	75	576.913,993 642.139,879	9.412	75	576.913,993 642.139,879	76	576.902,356 642.158,102	21.622
76	576.902,356 642.158,102	77	576.902,283 642.158,216	0.135	77	576.902,283 642.158,216	78	576.900,89 642.160,106	2.348	78	576.900,89 642.160,106	79	576.900,473 642.160,672	0.703
79	576.900,473 642.160,672	80	576.889,658 642.175,344	18.227	80	576.889,658 642.175,344	81	576.860,817 642.223,523	56.152	81	576.860,817 642.223,523	82	576.860,769 642.223,603	0.093
82	576.860,769 642.223,603	83	576.856,963 642.229,961	7.41	83	576.856,963 642.229,961	84	576.855,831 642.231,993	2.326	84	576.855,831 642.231,993	85	576.850,66 642.241,279	10.629
85	576.850,66 642.241,279	1	576.850,237 642.242,038	0.869										

** Lungimile segmentelor sunt determinate în planul de proiecție Stereo 70 și sunt rotunjite la 1 milimetru.

*** Distanța dintre puncte este formată din segmente cumulate ce sunt mai mici decât valoarea 1 milimetru.

**DATE DESPRE IMOBILUL NR. 10421**

Oficiul de Cadastru și Publicitate Imobiliară NEAMT
Biroul de Cadastru și Publicitate Imobiliară Targu-Neamt

A. Partea I. Descrierea imobilului

TEREN Extravilan

Adresa: Jud. Neamt

Nr. Crt	Nr cadastral Nr. topografic	Suprafața* (mp)	Observații / Referințe
A1		4.660	Sector cadastral:8 Teren imprejmuit;

B. Partea II. Proprietari și acte

Inscrieri privitoare la dreptul de proprietate și alte drepturi reale	Referințe
/	
Act Administrativ nr. 14219, din 14/09/2023 emis de PRIMARIA COMUNEI PIPIRIG;	
B1	A1
Inscrierea posesiei, drept de PROPRIETATE, dobandit prin Lege, cota actuala 1/1, cota initiala 1/1 1) VERESCIAGHIN MARIA	

C. Partea III. SARCINI .

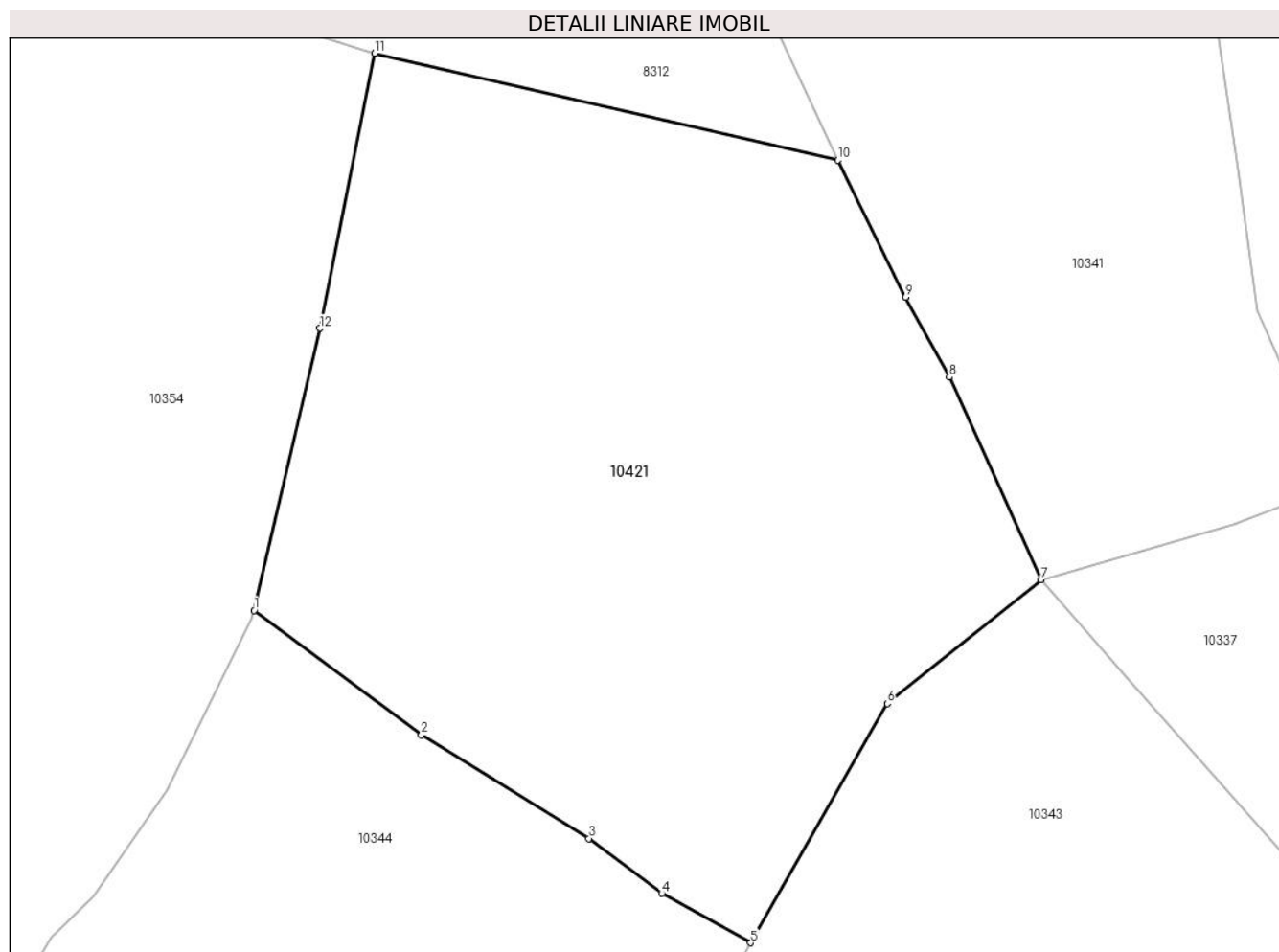
Inscrieri privind dezmembramintele dreptului de proprietate, drepturi reale de garanție și sarcini	Referințe
NU SUNT	

Anexa Nr. 1 La Partea I

Teren

Nr cadastral	Suprafața (mp)*	Observații / Referințe
	4.660	

* Suprafața este determinată în planul de proiecție Stereo 70.



Date referitoare la teren

Crt	Categorie folosință	Intravilan	Suprafața (mp)	Tarla	Parcelă	Nr. topo	Observații / Referințe
1	faneata	NU	4.660	-	-	-	

Lungime Segmente

1) Valorile lungimilor segmentelor sunt obținute din proiecție în plan.

Punct început	X / Y	Punct sfârșit	X / Y	Lungime segment (** (m)
1	577.484,691 641.982,692	2	577.502,013 641.969,833	21.573
2	577.502,013 641.969,833	3	577.519,355 641.959,092	20.399
3	577.519,355 641.959,092	4	577.526,882 641.953,422	9.424
4	577.526,882 641.953,422	5	577.536,095 641.948,321	10.531
5	577.536,095 641.948,321	6	577.550,227 641.973,06	28.491

Punct început	X / Y	Punct sfârşit	X / Y	Lungime segment (** (m)
6	577.550,227 641.973,06	7	577.566,177 641.985,836	20.436
7	577.566,177 641.985,836	8	577.556,664 642.006,819	23.039
8	577.556,664 642.006,819	9	577.552,114 642.015,078	9.429
9	577.552,114 642.015,078	10	577.545,106 642.029,281	15.838
10	577.545,106 642.029,281	11	577.497,192 642.040,316	49.168
11	577.497,192 642.040,316	12	577.491,517 642.011,865	29.011
12	577.491,517 642.011,865	1	577.484,691 641.982,692	29.961

** Lungimile segmentelor sunt determinate în planul de proiecţie Stereo 70 şi sunt rotunjite la 1 milimetru.

*** Distanţa dintre puncte este formată din segmente cumulate ce sunt mai mici decât valoarea 1 milimetru.

**DATE DESPRE IMOBILUL NR. 10422**

Oficiul de Cadastru și Publicitate Imobiliară NEAMT
Biroul de Cadastru și Publicitate Imobiliară Targu-Neamt

A. Partea I. Descrierea imobilului

TEREN Extravilan

Adresa: Jud. Neamt

Nr. Crt	Nr cadastral Nr. topografic	Suprafața* (mp)	Observații / Referințe
A1		5.673	Sector cadastral:8 Teren neimprejmuit;

B. Partea II. Proprietari și acte

Inscrieri privitoare la dreptul de proprietate și alte drepturi reale		Referințe
/		
Act Normativ nr. 7, din 13/03/1996 emis de GUVERNUL ROMÂNIEI;		
B1	Inscrierea provizorie, drept de PROPRIETATE, dobandit prin Lege, cota actuala 1/1, cota initiala 1/1	A1
1) COMUNA PIPIRIG, CIF:99999999999999, Proprietar neidentificat		

C. Partea III. SARCINI .

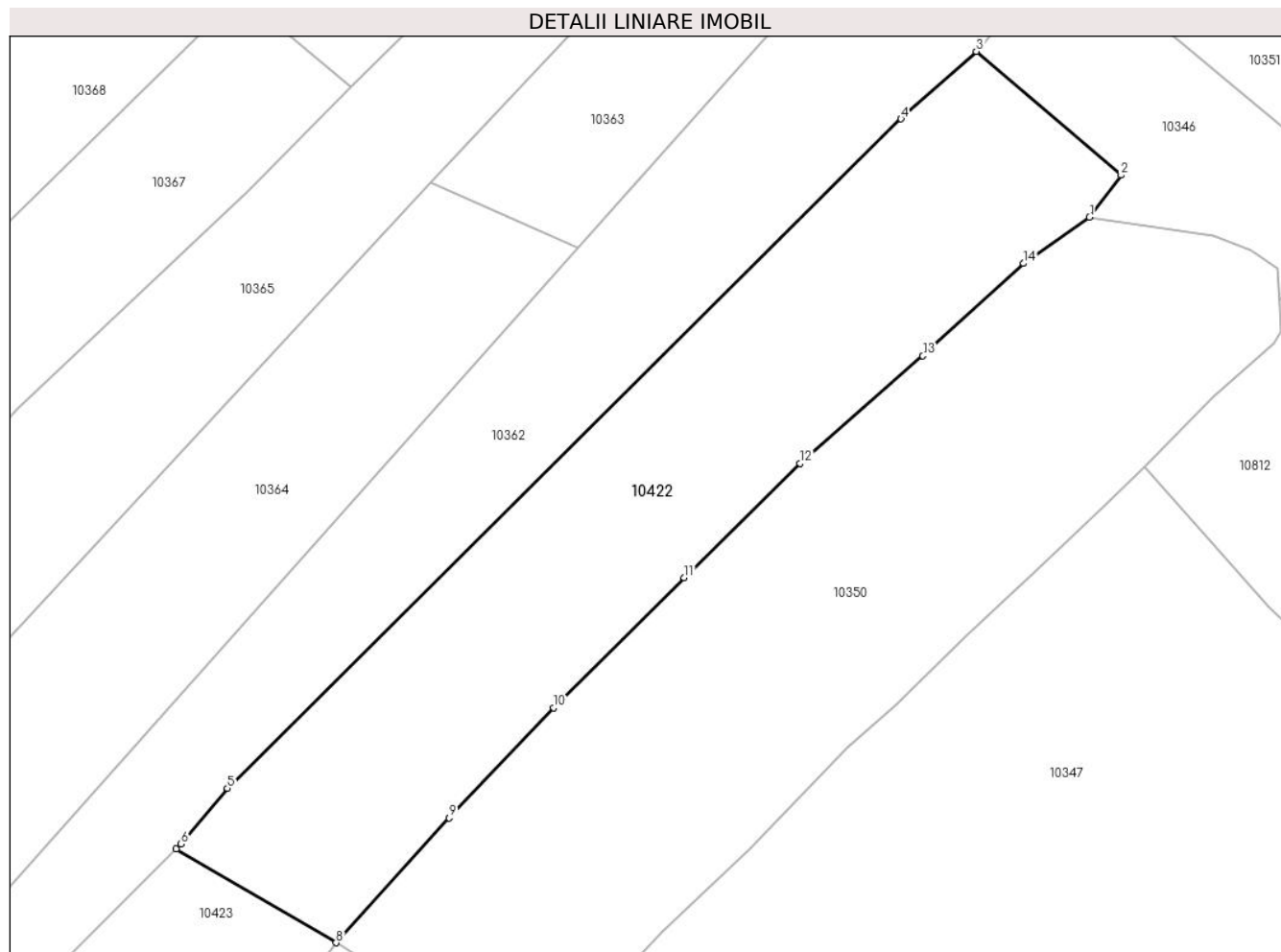
Inscrieri privind dezmembramintele dreptului de proprietate, drepturi reale de garanție și sarcini	Referințe
NU SUNT	

Anexa Nr. 1 La Partea I

Teren

Nr cadastral	Suprafața (mp)*	Observații / Referințe
	5.673	

* Suprafața este determinată în planul de proiecție Stereo 70.



Date referitoare la teren

Crt	Categorie folosință	Intravilan	Suprafața (mp)	Tarla	Parcelă	Nr. topo	Observații / Referințe
1	faneata	NU	5.673	-	-	-	

Lungime Segmente

1) Valorile lungimilor segmentelor sunt obținute din proiecție în plan.

Punct început	X / Y	Punct sfârșit	X / Y	Lungime segment (** (m)
1	577.275,987 641.713,202	2	577.281,312 641.720,266	8.846
2	577.281,312 641.720,266	3	577.256,895 641.741,102	32.099
3	577.256,895 641.741,102	4	577.244,203 641.729,751	17.027
4	577.244,203 641.729,751	5	577.130,716 641.617,094	159.909
5	577.130,716 641.617,094	6	577.122,889 641.607,702	12.226

Punct început	X / Y	Punct sfârșit	X / Y	Lungime segment (** (m)
6	577.122,889 641.607,702	7	577.122,077 641.606,897	1.143
7	577.122,077 641.606,897	8	577.149,032 641.591,089	31.248
8	577.149,032 641.591,089	9	577.168,075 641.612,096	28.354
9	577.168,075 641.612,096	10	577.185,714 641.630,618	25.577
10	577.185,714 641.630,618	11	577.207,688 641.652,528	31.031
11	577.207,688 641.652,528	12	577.227,229 641.671,75	27.411
12	577.227,229 641.671,75	13	577.247,892 641.689,858	27.475
13	577.247,892 641.689,858	14	577.264,843 641.705,419	23.01
14	577.264,843 641.705,419	1	577.275,987 641.713,202	13.593

** Lungimile segmentelor sunt determinate în planul de proiecție Stereo 70 și sunt rotunjite la 1 milimetru.

*** Distanța dintre puncte este formată din segmente cumulate ce sunt mai mici decât valoarea 1 milimetru.

**DATE DESPRE IMOBILUL NR. 10423**

Oficiul de Cadastru și Publicitate Imobiliară NEAMT
Biroul de Cadastru și Publicitate Imobiliară Targu-Neamt

A. Partea I. Descrierea imobilului

TEREN Extravilan

Adresa: Jud. Neamt

Nr. Crt	Nr cadastral Nr. topografic	Suprafața* (mp)	Observații / Referințe
A1		1.382	Sector cadastral:8 Teren neimprejmuit;

B. Partea II. Proprietari și acte

Inscrieri privitoare la dreptul de proprietate și alte drepturi reale	Referințe
/	
Act Administrativ nr. 14219, din 14/09/2023 emis de PRIMARIA COMUNEI PIPIRIG;	
B1	A1
Inscrierea posesiei, drept de PROPRIETATE, dobandit prin Lege, cota actuala 1/1, cota initiala 1/1	
1) ANISTOROAIE EUGENIA	

C. Partea III. SARCINI .

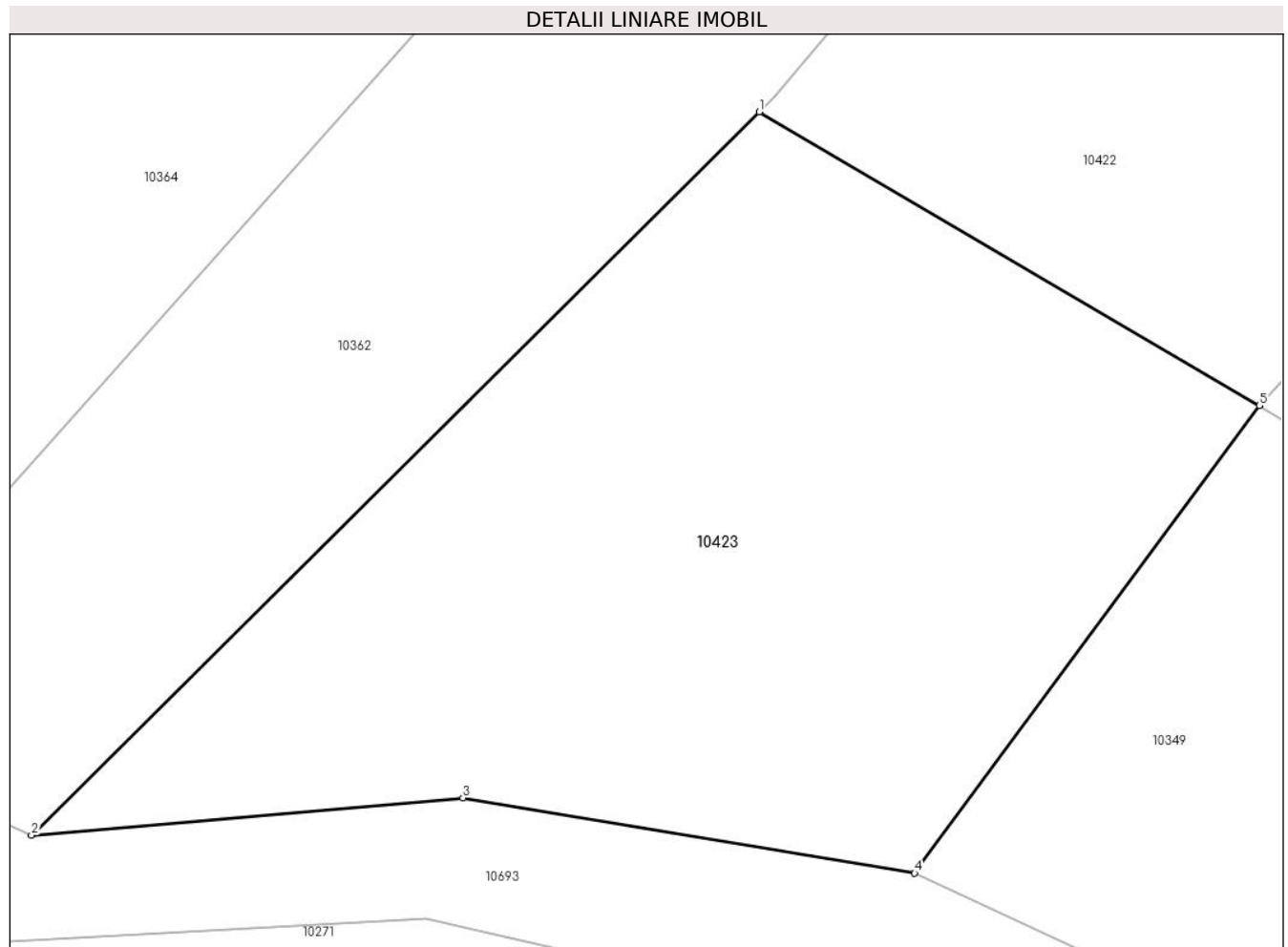
Inscrieri privind dezmembramintele dreptului de proprietate, drepturi reale de garanție și sarcini	Referințe
NU SUNT	

Anexa Nr. 1 La Partea I

Teren

Nr cadastral	Suprafața (mp)*	Observații / Referințe
	1.382	

* Suprafața este determinată în planul de proiecție Stereo 70.



Date referitoare la teren

Crt	Categorie folosință	Intravilan	Suprafața (mp)	Tarla	Parcelă	Nr. topo	Observații / Referințe
1	faneata	NU	1.382	-	-	-	

Lungime Segmente

1) Valorile lungimilor segmentelor sunt obținute din proiecție în plan.

Punct început	X / Y	Punct sfârșit	X / Y	Lungime segment (** (m)
1	577.122,077 641.606,897	2	577.082,848 641.567,95	55.279
2	577.082,848 641.567,95	3	577.106,098 641.569,96	23.337
3	577.106,098 641.569,96	4	577.130,446 641.565,904	24.684
4	577.130,446 641.565,904	5	577.149,032 641.591,089	31.301
5	577.149,032 641.591,089	1	577.122,077 641.606,897	31.248

**** Lungimile segmentelor sunt determinate în planul de proiecție Stereo 70 și sunt rotunjite la 1 milimetru.**

***** Distanța dintre puncte este formată din segmente cumulate ce sunt mai mici decât valoarea 1 milimetru.**

**DATE DESPRE IMOBILUL NR. 10693**

Oficiul de Cadastru și Publicitate Imobiliară NEAMT
Biroul de Cadastru și Publicitate Imobiliară Targu-Neamt

A. Partea I. Descrierea imobilului

TEREN Extravilan

Adresa: Jud. Neamt

Nr. Crt	Nr cadastral Nr. topografic	Suprafața* (mp)	Observații / Referințe
A1		7.133	Sector cadastral:8 Teren neimprejmuit;

B. Partea II. Proprietari și acte

Inscrieri privitoare la dreptul de proprietate și alte drepturi reale		Referințe
/		
Act Normativ nr. 7, din 13/03/1996 emis de GUVERNUL ROMÂNIEI;		
B1	Inscrierea provizorie, drept de PROPRIETATE, dobandit prin Lege, cota actuala 1/1, cota initiala 1/1 1) COMUNA PIPIRIG, CIF:99999999999999, Proprietar neidentificat	A1

C. Partea III. SARCINI .

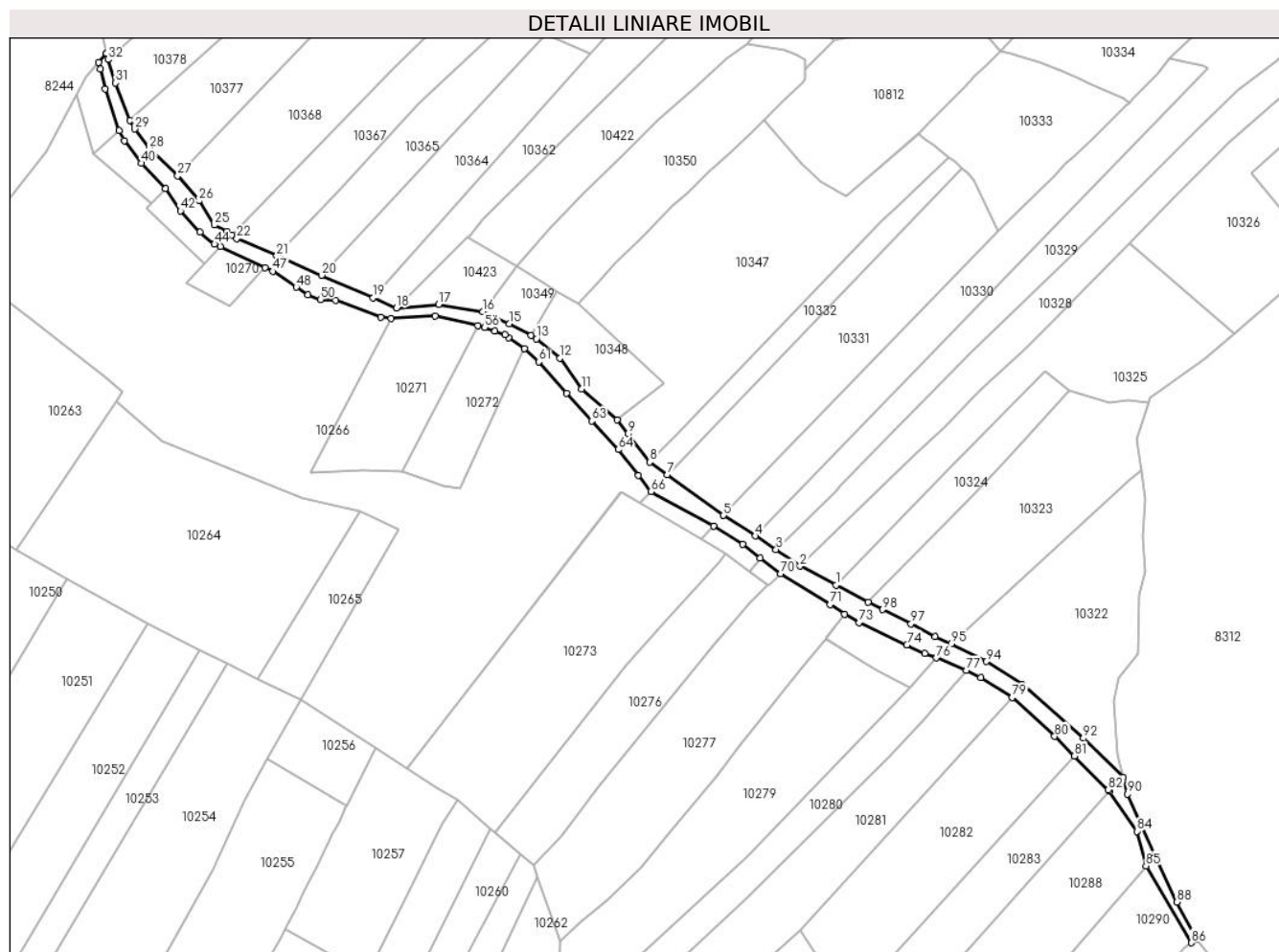
Inscrieri privind dezmembramintele dreptului de proprietate, drepturi reale de garanție și sarcini	Referințe
NU SUNT	

Anexa Nr. 1 La Partea I

Teren

Nr cadastral	Suprafața (mp)*	Observații / Referințe
	7.133	

* Suprafața este determinată în planul de proiecție Stereo 70.



Date referitoare la teren

Crt	Categorie folosință	Intra vilan	Suprafața (mp)	Tarla	Parcelă	Nr. topo	Observații / Referințe
1	drum	NU	7.133	-	-	-	

Lungime Segmente

1) Valorile lungimilor segmentelor sunt obținute din proiecție în plan.

Punct început	X / Y	Punct sfârșit	X / Y	Lungime segment	Punct început	X / Y	Punct sfârșit	X / Y	Lungime segment	Punct început	X / Y	Punct sfârșit	X / Y	Lungime segment
1	577.325,134 641.415,293	2	577.305,264 641.425,735	22.44 7	2	577.305,264 641.425,735	3	577.292,067 641.434,936	16.08 8	3	577.292,067 641.434,936	4	577.280,641 641.442,341	13.61 6
4	577.280,641 641.442,341	5	577.263,12 641.453,674	20.86 7	5	577.263,12 641.453,674	6	577.263,099 641.453,69	0.026	6	577.263,099 641.453,69	7	577.232,093 641.476,167	38.29 6
7	577.232,093 641.476,167	8	577.222,487 641.483,13	11.86 4	8	577.222,487 641.483,13	9	577.210,426 641.498,604	19.61 9	9	577.210,426 641.498,604	10	577.204,334 641.506,42	9.91
10	577.204,334 641.506,42	11	577.184,788 641.523,362	25.86 7	11	577.184,788 641.523,362	12	577.172,972 641.540,432	20.76 1	12	577.172,972 641.540,432	13	577.159,987 641.551,072	16.78 7
13	577.159,987 641.551,072	14	577.157,062 641.552,97	3.487	14	577.157,062 641.552,97	15	577.144,937 641.559,201	13.63 2	15	577.144,937 641.559,201	16	577.130,446 641.565,904	15.96 6
16	577.130,446 641.565,904	17	577.106,098 641.569,96	24.68 4	17	577.106,098 641.569,96	18	577.082,848 641.567,95	23.33 7	18	577.082,848 641.567,95	19	577.069,974 641.573,548	14.03 8

Punct început	X / Y	Punct sfârșit	X / Y	Lungime segment	Punct început	X / Y	Punct sfârșit	X / Y	Lungime segment	Punct început	X / Y	Punct sfârșit	X / Y	Lungime segment
19	577.069,974 641.573,548	20	577.041,434 641.585,959	31.12 2	20	577.041,434 641.585,959	21	577.016,772 641.596,683	26.89 3	21	577.016,772 641.596,683	22	576.994,799 641.606,239	23.96 1
22	576.994,799 641.606,239	23	576.992,048 641.608,19	3.373	23	576.992,048 641.608,19	24	576.989,298 641.610,141	3.372	24	576.989,298 641.610,141	25	576.982,501 641.613,637	7.643
25	576.982,501 641.613,637	26	576.974,03 641.626,93	15.76 3	26	576.974,03 641.626,93	27	576.962,145 641.640,786	18.25 5	27	576.962,145 641.640,786	28	576.946,453 641.655,87	21.76 6
28	576.946,453 641.655,87	29	576.938,441 641.666,512	13.32 1	29	576.938,441 641.666,512	30	576.935,929 641.671,227	5.342	30	576.935,929 641.671,227	31	576.927,983 641.691,913	22.16
31	576.927,983 641.691,913	32	576.923,748 641.704,88	13.64 1	32	576.923,748 641.704,88	33	576.922,868 641.708,306	3.537	33	576.922,868 641.708,306	34	576.922,821 641.708,25	0.073
34	576.922,821 641.708,25	35	576.918,691 641.703,295	6.45	35	576.918,691 641.703,295	36	576.919,565 641.699,539	3.856	36	576.919,565 641.699,539	37	576.922,078 641.688,5	11.32 1
37	576.922,078 641.688,5	38	576.929,848 641.665,717	24.07 2	38	576.929,848 641.665,717	39	576.932,787 641.660,168	6.279	39	576.932,787 641.660,168	40	576.942,247 641.647,667	15.67 7
40	576.942,247 641.647,667	41	576.955,44 641.633,811	19.13 2	41	576.955,44 641.633,811	42	576.963,677 641.621,481	14.82 8	42	576.963,677 641.621,481	43	576.974,536 641.609,78	15.96 3
43	576.974,536 641.609,78	44	576.982,472 641.603,139	10.34 8	44	576.982,472 641.603,139	45	576.985,73 641.601,663	3.577	45	576.985,73 641.601,663	46	577.010,27 641.590,22	27.07 7
46	577.010,27 641.590,22	47	577.014,575 641.588,174	4.766	47	577.014,575 641.588,174	48	577.027,58 641.579,364	15.70 8	48	577.027,58 641.579,364	49	577.034,019 641.575,117	7.713
49	577.034,019 641.575,117	50	577.040,93 641.572,666	7.333	50	577.040,93 641.572,666	51	577.049,316 641.572,096	8.405	51	577.049,316 641.572,096	52	577.074,012 641.562,797	26.38 9
52	577.074,012 641.562,797	53	577.079,855 641.562,111	5.883	53	577.079,855 641.562,111	54	577.104,107 641.563,484	24.29 1	54	577.104,107 641.563,484	55	577.127,604 641.558,099	24.10 6
55	577.127,604 641.558,099	56	577.131,338 641.557,243	3.831	56	577.131,338 641.557,243	57	577.136,942 641.555,22	5.958	57	577.136,942 641.555,22	58	577.142,546 641.553,197	5.958
58	577.142,546 641.553,197	59	577.144,651 641.551,726	2.568	59	577.144,651 641.551,726	60	577.153,433 641.545,593	10.71 2	60	577.153,433 641.545,593	61	577.161,388 641.538,285	10.80 2
61	577.161,388 641.538,285	62	577.176,609 641.521,067	22.98 1	62	577.176,609 641.521,067	63	577.190,368 641.505,658	20.65 8	63	577.190,368 641.505,658	64	577.205,062 641.489,967	21.49 7
64	577.205,062 641.489,967	65	577.216,111 641.475,738	18.01 5	65	577.216,111 641.475,738	66	577.223,035 641.466,768	11.33 1	66	577.223,035 641.466,768	67	577.257,546 641.447,958	39.30 4
67	577.257,546 641.447,958	68	577.273,709 641.437,78	19.10 1	68	577.273,709 641.437,78	69	577.283,35 641.430,334	12.18 2	69	577.283,35 641.430,334	70	577.294,565 641.421,676	14.16 8
70	577.294,565 641.421,676	71	577.321,879 641.404,617	32.20 3	71	577.321,879 641.404,617	72	577.329,743 641.399,217	9.54	72	577.329,743 641.399,217	73	577.337,926 641.394,582	9.405
73	577.337,926 641.394,582	74	577.364,123 641.382,396	28.89 3	74	577.364,123 641.382,396	75	577.374,068 641.377,77	10.96 8	75	577.374,068 641.377,77	76	577.380,446 641.375,15	6.895
76	577.380,446 641.375,15	77	577.396,958 641.368,365	17.85 2	77	577.396,958 641.368,365	78	577.404,818 641.364,468	8.773	78	577.404,818 641.364,468	79	577.422,122 641.353,378	20.55 3
79	577.422,122 641.353,378	80	577.445,657 641.332,016	31.78 4	80	577.445,657 641.332,016	81	577.456,476 641.321,195	15.30 2	81	577.456,476 641.321,195	82	577.475,213 641.302,455	26.5
82	577.475,213 641.302,455	83	577.475,795 641.301,651	0.993	83	577.475,795 641.301,651	84	577.490,993 641.279,662	26.73	84	577.490,993 641.279,662	85	577.496,027 641.260,717	19.60 2
85	577.496,027 641.260,717	86	577.521,1 641.218,266	49.30 3	86	577.521,1 641.218,266	87	577.523,868 641.220,031	3.283	87	577.523,868 641.220,031	88	577.512,903 641.240,712	23.40 8
88	577.512,903 641.240,712	89	577.501,108 641.266,667	28.50 9	89	577.501,108 641.266,667	90	577.485,84 641.300,262	36.90 2	90	577.485,84 641.300,262	91	577.483,383 641.309,529	9.587
91	577.483,383 641.309,529	92	577.461,454 641.330,999	30.68 9	92	577.461,454 641.330,999	93	577.427,668 641.360,619	44.93 1	93	577.427,668 641.360,619	94	577.407,867 641.373,16	23.43 8
94	577.407,867 641.373,16	95	577.388,774 641.383,014	21.48 6	95	577.388,774 641.383,014	96	577.379,852 641.386,921	9.74	96	577.379,852 641.386,921	97	577.366,461 641.394,057	15.17 4
97	577.366,461 641.394,057	98	577.350,769 641.401,823	17.50 9	98	577.350,769 641.401,823	99	577.342,76 641.406,031	9.047	99	577.342,76 641.406,031	1	577.325,134 641.415,293	19.91 1

** Lungimile segmentelor sunt determinate în planul de proiecție Stereo 70 și sunt rotunjite la 1 milimetru.

*** Distanța dintre puncte este formată din segmente cumulate ce sunt mai mici decât valoarea 1 milimetru.

**DATE DESPRE IMOBILUL NR. 10812**

Oficiul de Cadastru și Publicitate Imobiliară NEAMT
Biroul de Cadastru și Publicitate Imobiliară Targu-Neamt

A. Partea I. Descrierea imobilului

TEREN Extravilan

Adresa: Jud. Neamt

Nr. Crt	Nr cadastral Nr. topografic	Suprafața* (mp)	Observații / Referințe
A1		7.200	Sector cadastral:8 Teren neimprejmuit;

B. Partea II. Proprietari și acte

Inscrieri privitoare la dreptul de proprietate și alte drepturi reale		Referințe
/		
Act Administrativ nr. 14219, din 14/09/2023 emis de PRIMĂRIA COMUNEI PIPIRIG;		
B1	Inscrierea posesiei, drept de PROPRIETATE, dobandit prin Lege, cota actuala 1/1, cota initiala 1/1 1) MAXIM VIOREL	A1

C. Partea III. SARCINI .

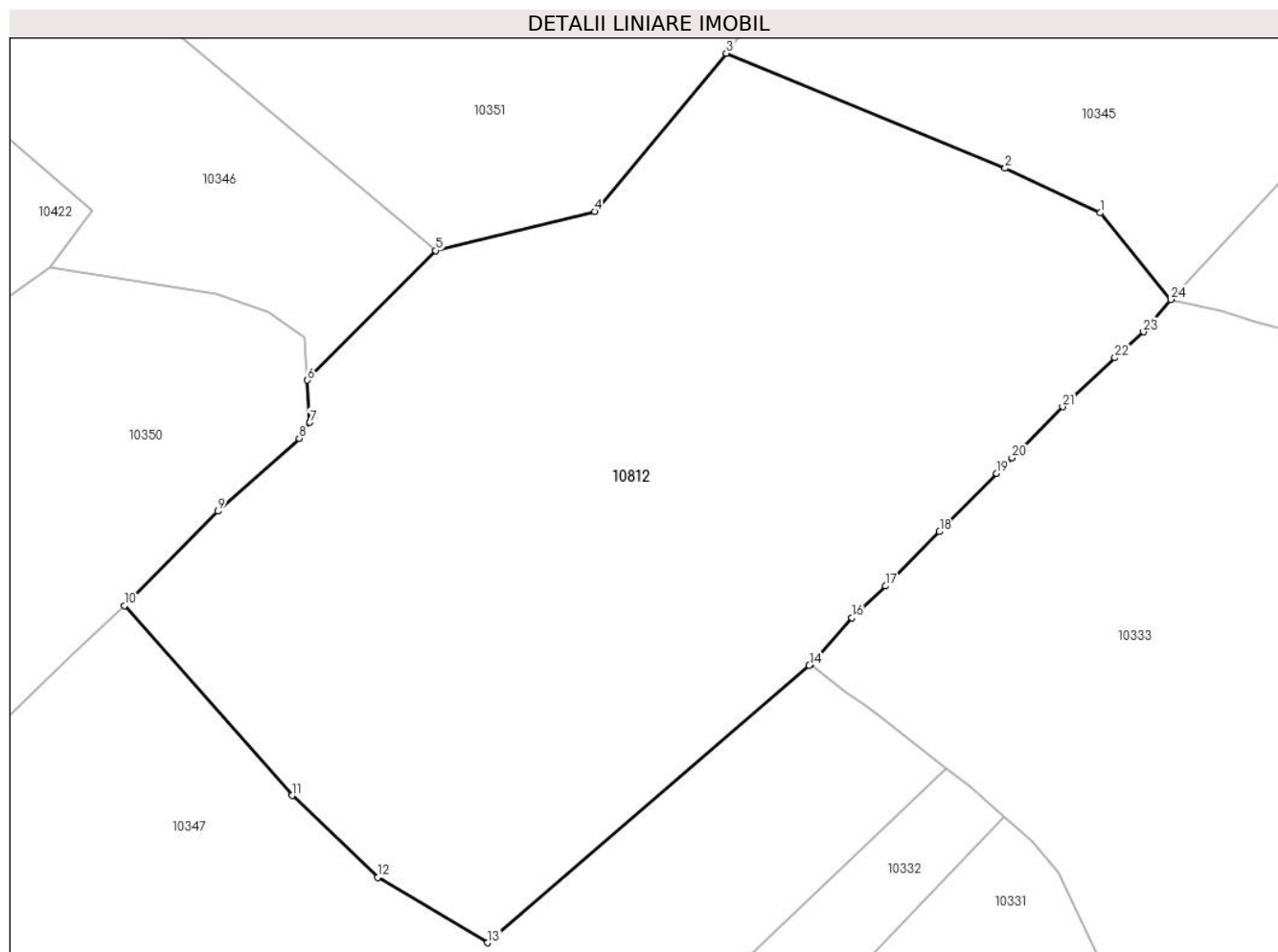
Inscrieri privind dezmembramintele dreptului de proprietate, drepturi reale de garanție și sarcini	Referințe
NU SUNT	

Anexa Nr. 1 La Partea I

Teren

Nr cadastral	Suprafața (mp)*	Observații / Referințe
	7.200	

* Suprafața este determinată în planul de proiecție Stereo 70.



Date referitoare la teren

Crt	Categorie folosință	Intravilan	Suprafața (mp)	Tarla	Parcelă	Nr. topo	Observații / Referințe
1	faneata	NU	7.200	-	-	-	

Lungime Segmente

1) Valorile lungimilor segmentelor sunt obținute din proiecție în plan.

Punct început	X / Y	Punct sfârșit	X / Y	Lungime segment (** (m)
1	577.406,648 641.720,019	2	577.394,845 641.725,568	13.042
3	577.360,142 641.739,859	4	577.343,779 641.720,187	25.588
5	577.324,016 641.715,331	6	577.308,038 641.699,232	22.682
7	577.308,34 641.693,97	8	577.307,043 641.691,977	2.378
9	577.296,912 641.682,932	10	577.285,27 641.671,185	16.539

Punct început	X / Y	Punct sfârșit	X / Y	Lungime segment (** (m)
2	577.394,845 641.725,568	3	577.360,142 641.739,859	37.53
4	577.343,779 641.720,187	5	577.324,016 641.715,331	20.351
6	577.308,038 641.699,232	7	577.308,34 641.693,97	5.271
8	577.307,043 641.691,977	9	577.296,912 641.682,932	13.581
10	577.285,27 641.671,185	11	577.306,125 641.647,6	31.483

Punct început	X / Y	Punct sfârșit	X / Y	Lungime segment (** (m)
11	577.306,125 641.647,6	12	577.316,787 641.637,409	14.749
13	577.330,473 641.629,301	14	577.370,459 641.663,758	52.784
15	577.370,625 641.663,943	16	577.375,795 641.669,683	7.725
17	577.379,948 641.673,646	18	577.386,672 641.680,399	9.53
19	577.393,765 641.687,613	20	577.395,695 641.689,576	2.753
21	577.401,995 641.695,924	22	577.408,496 641.702,006	8.902
23	577.412,045 641.705,22	24	577.415,466 641.709,26	5.294

Punct început	X / Y	Punct sfârșit	X / Y	Lungime segment (** (m)
12	577.316,787 641.637,409	13	577.330,473 641.629,301	15.907
14	577.370,459 641.663,758	15	577.370,625 641.663,943	0.249
16	577.375,795 641.669,683	17	577.379,948 641.673,646	5.74
18	577.386,672 641.680,399	19	577.393,765 641.687,613	10.117
20	577.395,695 641.689,576	21	577.401,995 641.695,924	8.944
22	577.408,496 641.702,006	23	577.412,045 641.705,22	4.788
24	577.415,466 641.709,26	1	577.406,648 641.720,019	13.911

** Lungimile segmentelor sunt determinate în planul de proiecție Stereo 70 și sunt rotunjite la 1 milimetru.

*** Distanța dintre puncte este formată din segmente cumulate ce sunt mai mici decât valoarea 1 milimetru.

