

**DATE DESPRE IMOBILUL NR. 3271**

Oficiul de Cadastru și Publicitate Imobiliară NEAMT
Biroul de Cadastru și Publicitate Imobiliară Targu-Neamt

A. Partea I. Descrierea imobilului

TEREN Intravilan

Adresa: Loc. Pluton, Str Cujbeni, Jud. Neamt

| Nr. Crt | Nr cadastral Nr. topografic | Suprafața* (mp) | Observații / Referințe |
|---------|-----------------------------|-----------------|--|
| A1 | | 133 | Sector cadastral:238 Teren imprejmuit; |

B. Partea II. Proprietari și acte

| Inscrieri privitoare la dreptul de proprietate și alte drepturi reale | | Referințe |
|---|---|-----------|
| / | | |
| Act Normativ nr. 7, din 13/03/1996 emis de GUVERNUL ROMÂNIEI; | | |
| B1 | Inscrierea provizorie, drept de PROPRIETATE, dobandit prin Lege, cota actuala 1/1, cota initiala 1/1 1) COMUNA PIPIRIG, CIF:99999999999999, PROPRIETAR NEIDENTIFICAT | A1 |

C. Partea III. SARCINI .

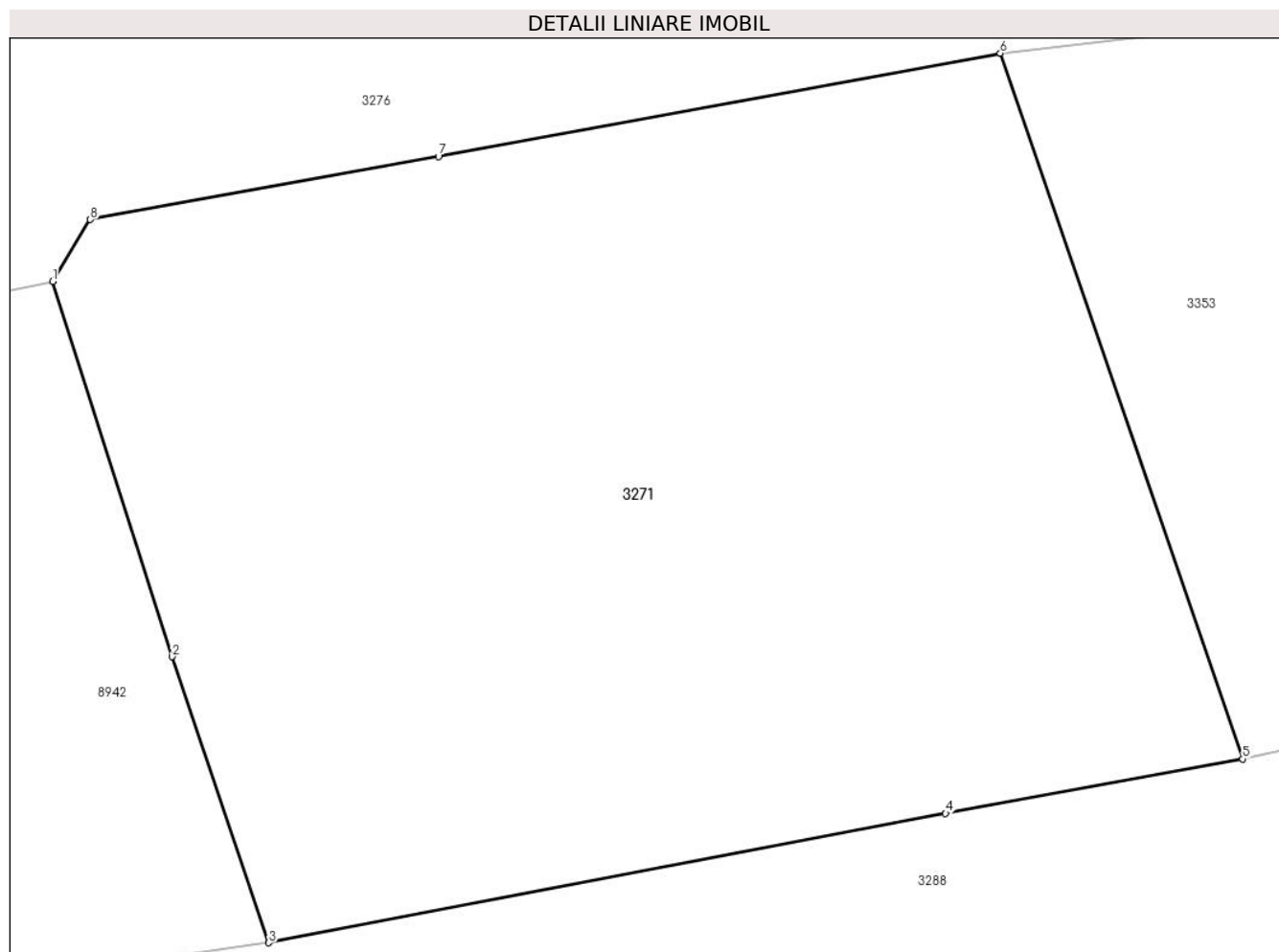
| Inscrieri privind dezmembramintele dreptului de proprietate, drepturi reale de garanție și sarcini | Referințe |
|--|-----------|
| NU SUNT | |

Anexa Nr. 1 La Partea I

Teren

| Nr cadastral | Suprafața (mp)* | Observații / Referințe |
|--------------|-----------------|------------------------|
| | 133 | |

* Suprafața este determinată în planul de proiecție Stereo 70.



Date referitoare la teren

| Crt | Categorie folosință | Intravilan | Suprafața (mp) | Tarla | Parcelă | Nr. topo | Observații / Referințe |
|-----|---------------------|------------|----------------|-------|---------|----------|------------------------|
| 1 | faneata | DA | 133 | - | - | - | |

Lungime Segmente

1) Valorile lungimilor segmentelor sunt obținute din proiecție în plan.

| Punct început | X / Y | Punct sfârșit | X / Y | Lungime segment (** (m) |
|---------------|----------------------------|---------------|----------------------------|-------------------------|
| 1 | 577.884,205 633.604,315 | 2 | 577.885,818 633.599,25 | 5.316 |
| 2 | 577.885,818 633.599,25 | 3 | 577.887,122 633.595,388 | 4.076 |
| 3 | 577.887,122 633.595,388 | 4 | 577.896,263 633.597,134 | 9.306 |
| 4 | 577.896,263 633.597,134 | 5 | 577.900,275 633.597,869 | 4.079 |
| 5 | 577.900,275 633.597,869 | 6 | 577.897,002 633.607,393 | 10.071 |

| Punct început | X / Y | Punct sfârșit | X / Y | Lungime segment (** (m) |
|---------------|----------------------------|---------------|----------------------------|-------------------------|
| 6 | 577.897,002 633.607,393 | 7 | 577.889,415 633.606,001 | 7.714 |
| 7 | 577.889,415 633.606,001 | 8 | 577.884,712 633.605,147 | 4.78 |
| 8 | 577.884,712 633.605,147 | 1 | 577.884,205 633.604,315 | 0.974 |

** Lungimile segmentelor sunt determinate în planul de proiecție Stereo 70 și sunt rotunjite la 1 milimetru.

*** Distanța dintre puncte este formată din segmente cumulate ce sunt mai mici decât valoarea 1 milimetru.

**DATE DESPRE IMOBILUL NR. 3272**

Oficiul de Cadastru și Publicitate Imobiliară NEAMT
Biroul de Cadastru și Publicitate Imobiliară Targu-Neamt

A. Partea I. Descrierea imobilului

TEREN Intravilan

Adresa: Loc. Pluton, Str Cujbeni, Jud. Neamt

| Nr. Crt | Nr cadastral Nr. topografic | Suprafața* (mp) | Observații / Referințe |
|---------|-----------------------------|-----------------|--|
| A1 | | 467 | Sector cadastral:238 Teren imprejmuit; |

B. Partea II. Proprietari și acte

| Inscrieri privitoare la dreptul de proprietate și alte drepturi reale | | Referințe |
|---|---|-----------|
| / | | |
| Act Normativ nr. 7, din 13/03/1996 emis de GUVERNUL ROMÂNIEI; | | |
| B1 | Inscrierea provizorie, drept de PROPRIETATE, dobandit prin Lege, cota actuala 1/1, cota initiala 1/1 1) COMUNA PIPIRIG, CIF:99999999999999, PROPRIETAR NEIDENTIFICAT | A1 |

C. Partea III. SARCINI .

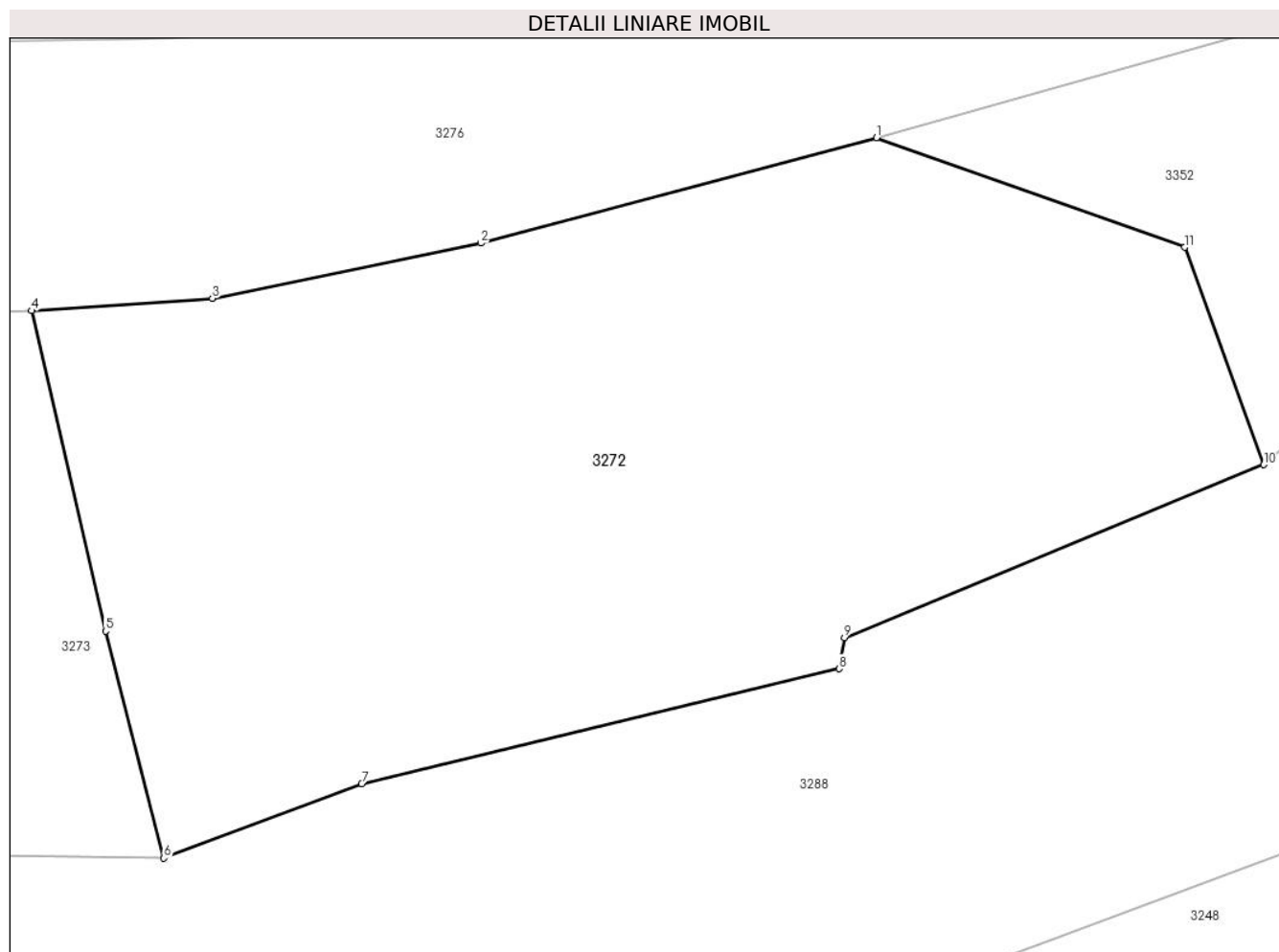
| Inscrieri privind dezmembramintele dreptului de proprietate, drepturi reale de garanție și sarcini | Referințe |
|--|-----------|
| NU SUNT | |

Anexa Nr. 1 La Partea I

Teren

| | | |
|--------------|-----------------|------------------------|
| Nr cadastral | Suprafața (mp)* | Observații / Referințe |
| | 467 | |

* Suprafața este determinată în planul de proiecție Stereo 70.



Date referitoare la teren

| Crt | Categorie folosință | Intravilan | Suprafața (mp) | Tarla | Parcelă | Nr. topo | Observații / Referințe |
|-----|---------------------|------------|----------------|-------|---------|----------|------------------------|
| 1 | faneata | DA | 467 | - | - | - | |

Lungime Segmente

1) Valorile lungimilor segmentelor sunt obținute din proiecție în plan.

| Punct început | X / Y | Punct sfârșit | X / Y | Lungime segment (** (m) |
|---------------|----------------------------|---------------|----------------------------|-------------------------|
| 1 | 577.851,828 633.596,5 | 2 | 577.840,091 633.593,377 | 12.145 |
| 2 | 577.840,091 633.593,377 | 3 | 577.832,126 633.591,743 | 8.131 |
| 3 | 577.832,126 633.591,743 | 4 | 577.826,764 633.591,375 | 5.375 |
| 4 | 577.826,764 633.591,375 | 5 | 577.828,966 633.581,876 | 9.751 |
| 5 | 577.828,966 633.581,876 | 6 | 577.830,689 633.575,142 | 6.951 |

| Punct început | X / Y | Punct sfârșit | X / Y | Lungime segment (** (m) |
|---------------|----------------------------|---------------|----------------------------|-------------------------|
| 6 | 577.830,689 633.575,142 | 7 | 577.836,559 633.577,345 | 6.27 |
| 7 | 577.836,559 633.577,345 | 8 | 577.850,715 633.580,758 | 14.562 |
| 8 | 577.850,715 633.580,758 | 9 | 577.850,877 633.581,684 | 0.94 |
| 9 | 577.850,877 633.581,684 | 10 | 577.863,32 633.586,808 | 13.457 |
| 10 | 577.863,32 633.586,808 | 11 | 577.860,974 633.593,252 | 6.858 |
| 11 | 577.860,974 633.593,252 | 1 | 577.851,828 633.596,5 | 9.706 |

** Lungimile segmentelor sunt determinate în planul de proiecție Stereo 70 și sunt rotunjite la 1 milimetru.

*** Distanța dintre puncte este formată din segmente cumulate ce sunt mai mici decât valoarea 1 milimetru.

**DATE DESPRE IMOBILUL NR. 3273**

Oficiul de Cadastru și Publicitate Imobiliară NEAMT
Biroul de Cadastru și Publicitate Imobiliară Targu-Neamt

A. Partea I. Descrierea imobilului

TEREN Intravilan

Adresa: Loc. Pluton, Str Cujbeni, Jud. Neamt

| Nr. Crt | Nr cadastral Nr. topografic | Suprafața* (mp) | Observații / Referințe |
|---------|-----------------------------|-----------------|--|
| A1 | | 461 | Sector cadastral:238 Teren neimpregmuit; |

B. Partea II. Proprietari și acte

| Inscrieri privitoare la dreptul de proprietate și alte drepturi reale | | Referințe |
|---|---|-----------|
| / | | |
| Act Normativ nr. 7, din 13/03/1996 emis de GUVERNUL ROMÂNIEI; | | |
| B1 | Inscrierea provizorie, drept de PROPRIETATE, dobandit prin Lege, cota actuala 1/1, cota initiala 1/1 1) COMUNA PIPIRIG, CIF:99999999999999, PROPRIETAR NEIDENTIFICAT | A1 |

C. Partea III. SARCINI .

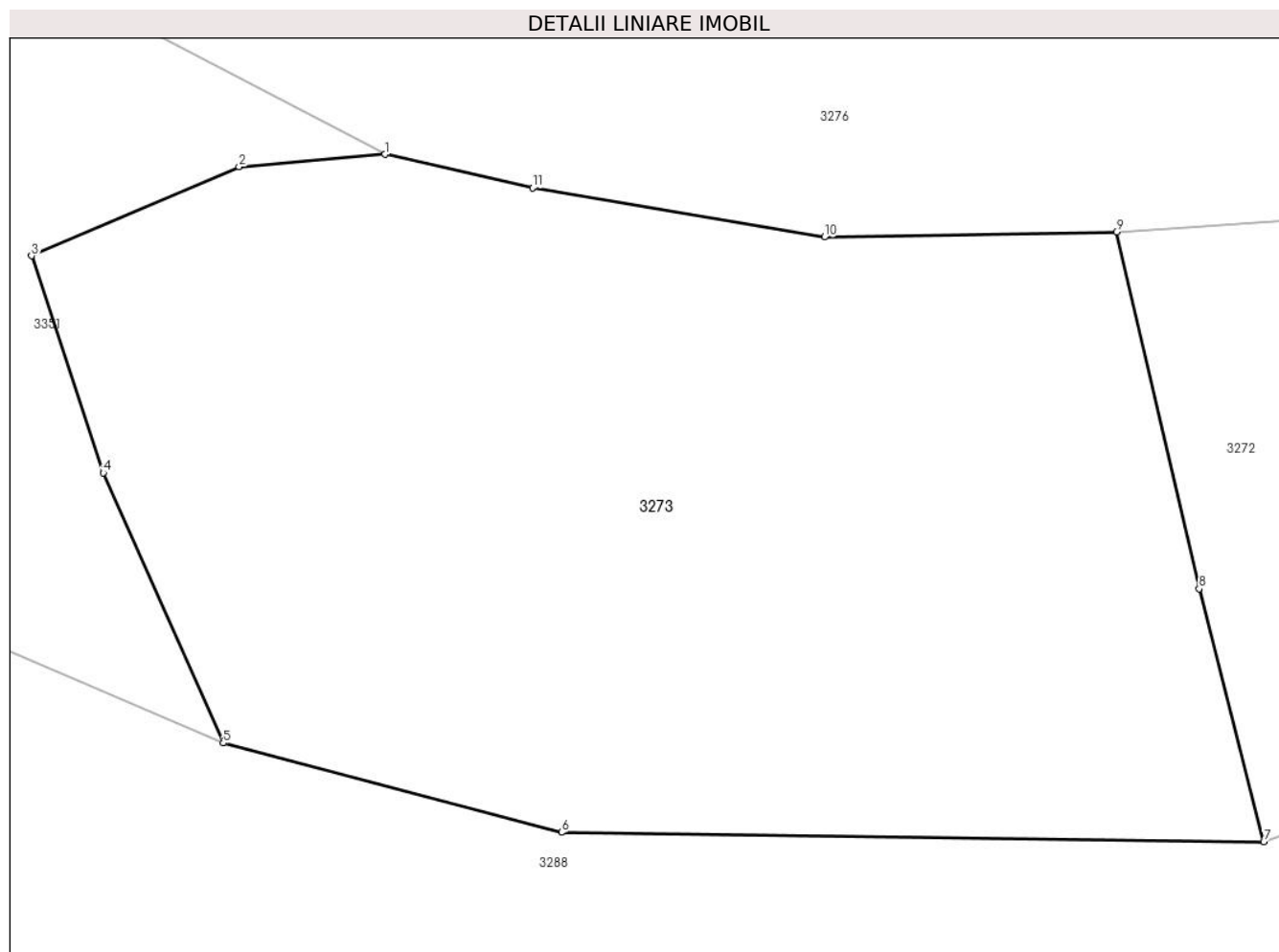
| Inscrieri privind dezmembramintele dreptului de proprietate, drepturi reale de garanție și sarcini | Referințe |
|--|-----------|
| NU SUNT | |

Anexa Nr. 1 La Partea I

Teren

| Nr cadastral | Suprafața (mp)* | Observații / Referințe |
|--------------|-----------------|------------------------|
| | 461 | |

* Suprafața este determinată în planul de proiecție Stereo 70.



Date referitoare la teren

| Crt | Categorie folosință | Intravilan | Suprafața (mp) | Tarla | Parcelă | Nr. topo | Observații / Referințe |
|-----|---------------------|------------|----------------|-------|---------|----------|------------------------|
| 1 | faneata | DA | 461 | - | - | - | |

Lungime Segmente

1) Valorile lungimilor segmentelor sunt obținute din proiecție în plan.

| Punct început | X / Y | Punct sfârșit | X / Y | Lungime segment (** (m) |
|---------------|----------------------------|---------------|----------------------------|-------------------------|
| 1 | 577.807,273 633.593,44 | 2 | 577.803,391 633.593,109 | 3.896 |
| 2 | 577.803,391 633.593,109 | 3 | 577.797,865 633.590,738 | 6.013 |
| 3 | 577.797,865 633.590,738 | 4 | 577.799,77 633.584,962 | 6.082 |
| 4 | 577.799,77 633.584,962 | 5 | 577.802,969 633.577,77 | 7.871 |
| 5 | 577.802,969 633.577,77 | 6 | 577.811,981 633.575,391 | 9.321 |

| Punct început | X / Y | Punct sfârșit | X / Y | Lungime segment (** (m) |
|---------------|----------------------------|---------------|----------------------------|-------------------------|
| 6 | 577.811,981 633.575,391 | 7 | 577.830,689 633.575,142 | 18.71 |
| 7 | 577.830,689 633.575,142 | 8 | 577.828,966 633.581,876 | 6.951 |
| 8 | 577.828,966 633.581,876 | 9 | 577.826,764 633.591,375 | 9.751 |
| 9 | 577.826,764 633.591,375 | 10 | 577.818,986 633.591,239 | 7.779 |
| 10 | 577.818,986 633.591,239 | 11 | 577.811,21 633.592,545 | 7.885 |
| 11 | 577.811,21 633.592,545 | 1 | 577.807,273 633.593,44 | 4.037 |

** Lungimile segmentelor sunt determinate în planul de proiecție Stereo 70 și sunt rotunjite la 1 milimetru.

*** Distanța dintre puncte este formată din segmente cumulate ce sunt mai mici decât valoarea 1 milimetru.

**DATE DESPRE IMOBILUL NR. 3351**

Oficiul de Cadastru și Publicitate Imobiliară NEAMT
Biroul de Cadastru și Publicitate Imobiliară Targu-Neamt

A. Partea I. Descrierea imobilului

TEREN Extravilan

Adresa: Jud. Neamt

| Nr. Crt | Nr cadastral Nr. topografic | Suprafața* (mp) | Observații / Referințe |
|---------|-----------------------------|-----------------|--|
| A1 | | 988 | Sector cadastral:238 Teren neimpregmuit; |

B. Partea II. Proprietari și acte

| Inscrieri privitoare la dreptul de proprietate și alte drepturi reale | | Referințe |
|---|---|-----------|
| / | | |
| Act Normativ nr. 7, din 13/03/1996 emis de GUVERNUL ROMÂNIEI; | | |
| B1 | Inscrierea provizorie, drept de PROPRIETATE, dobandit prin Lege, cota actuala 1/1, cota initiala 1/1 1) COMUNA PIPIRIG, CIF:99999999999999, PROPRIETAR NEIDENTIFICAT | A1 |

C. Partea III. SARCINI .

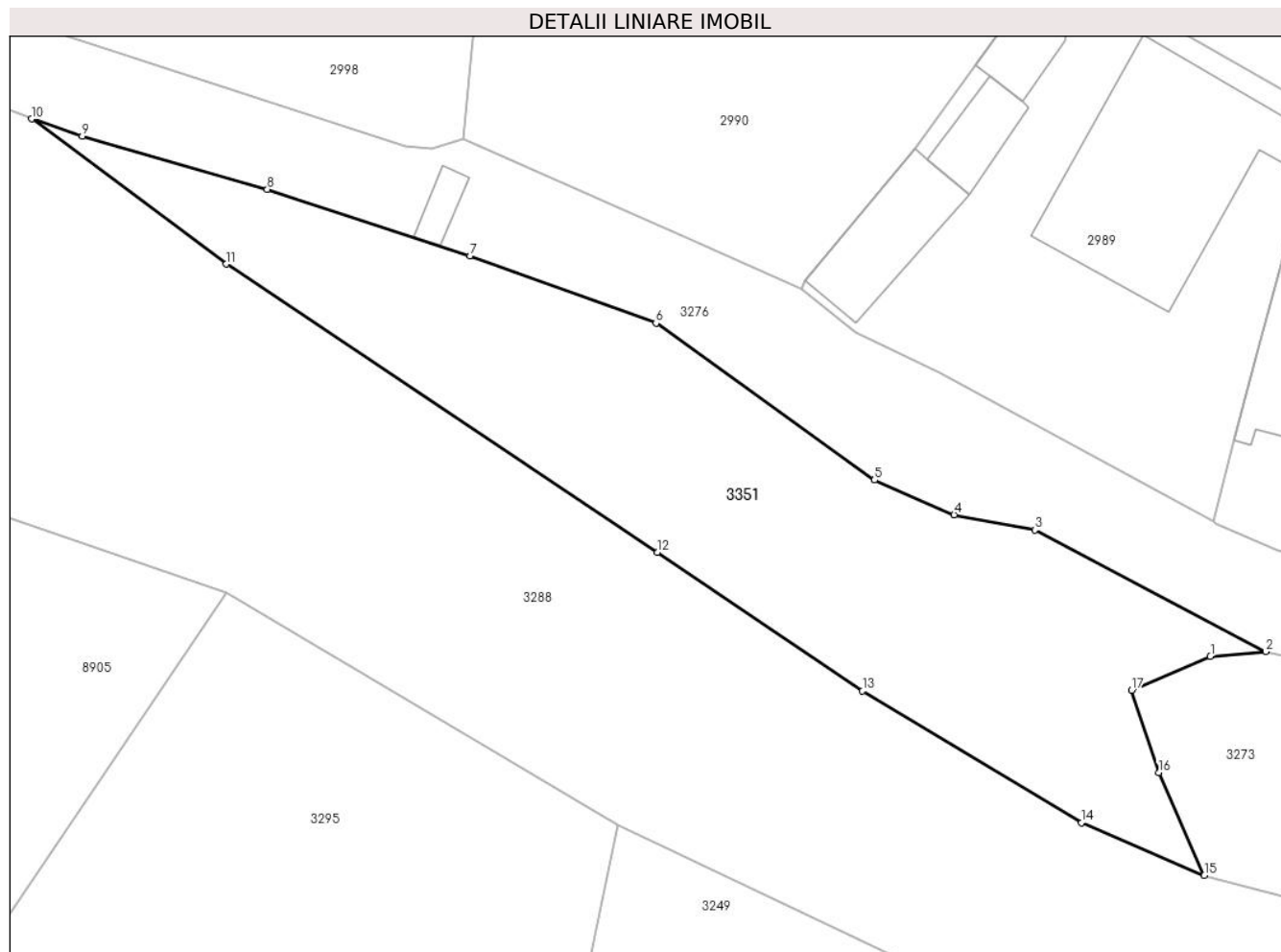
| Inscrieri privind dezmembramintele dreptului de proprietate, drepturi reale de garanție și sarcini | Referințe |
|--|-----------|
| NU SUNT | |

Anexa Nr. 1 La Partea I

Teren

| | | |
|--------------|-----------------|------------------------|
| Nr cadastral | Suprafața (mp)* | Observații / Referințe |
| | 988 | |

* Suprafața este determinată în planul de proiecție Stereo 70.



Date referitoare la teren

| Crt | Categorie folosință | Intravilan | Suprafața (mp) | Tarla | Parcelă | Nr. topo | Observații / Referințe |
|-----|---------------------|------------|----------------|-------|---------|----------|------------------------|
| 1 | faneata | NU | 988 | - | - | - | |

Lungime Segmente

1) Valorile lungimilor segmentelor sunt obținute din proiecție în plan.

| Punct început | X / Y | Punct sfârșit | X / Y | Lungime segment (** (m) |
|---------------|----------------------------|---------------|----------------------------|-------------------------|
| 1 | 577.803,391 633.593,109 | 2 | 577.807,273 633.593,44 | 3.896 |
| 2 | 577.807,273 633.593,44 | 3 | 577.791,068 633.601,957 | 18.307 |
| 3 | 577.791,068 633.601,957 | 4 | 577.785,416 633.603,036 | 5.754 |
| 4 | 577.785,416 633.603,036 | 5 | 577.779,821 633.605,46 | 6.098 |
| 5 | 577.779,821 633.605,46 | 6 | 577.764,5 633.616,464 | 18.863 |

| Punct început | X / Y | Punct sfârșit | X / Y | Lungime segment (** (m) |
|---------------|----------------------------|---------------|----------------------------|-------------------------|
| 6 | 577.764,5 633.616,464 | 7 | 577.751,452 633.621,181 | 13.874 |
| 7 | 577.751,452 633.621,181 | 8 | 577.737,236 633.625,83 | 14.957 |
| 8 | 577.737,236 633.625,83 | 9 | 577.724,248 633.629,565 | 13.514 |
| 9 | 577.724,248 633.629,565 | 10 | 577.720,706 633.630,775 | 3.743 |
| 10 | 577.720,706 633.630,775 | 11 | 577.734,359 633.620,596 | 17.03 |
| 11 | 577.734,359 633.620,596 | 12 | 577.764,608 633.600,415 | 36.363 |
| 12 | 577.764,608 633.600,415 | 13 | 577.778,984 633.590,686 | 17.359 |
| 13 | 577.778,984 633.590,686 | 14 | 577.794,345 633.581,453 | 17.922 |
| 14 | 577.794,345 633.581,453 | 15 | 577.802,969 633.577,77 | 9.378 |
| 15 | 577.802,969 633.577,77 | 16 | 577.799,77 633.584,962 | 7.871 |
| 16 | 577.799,77 633.584,962 | 17 | 577.797,865 633.590,738 | 6.082 |
| 17 | 577.797,865 633.590,738 | 1 | 577.803,391 633.593,109 | 6.013 |

** Lungimile segmentelor sunt determinate în planul de proiecție Stereo 70 și sunt rotunjite la 1 milimetru.

*** Distanța dintre puncte este formată din segmente cumulate ce sunt mai mici decât valoarea 1 milimetru.

**DATE DESPRE IMOBILUL NR. 3352**

Oficiul de Cadastru și Publicitate Imobiliară NEAMT
Biroul de Cadastru și Publicitate Imobiliară Targu-Neamt

A. Partea I. Descrierea imobilului

TEREN Intravilan

Adresa: Loc. Pluton, Str Cujbeni, Jud. Neamt

| Nr. Crt | Nr cadastral Nr. topografic | Suprafața* (mp) | Observații / Referințe |
|---------|-----------------------------|-----------------|--|
| A1 | | 126 | Sector cadastral:238 Teren neimprejmuit; |

B. Partea II. Proprietari și acte

| Inscrieri privitoare la dreptul de proprietate și alte drepturi reale | | Referințe |
|---|---|-----------|
| / | | |
| Act Normativ nr. 7, din 13/03/1996 emis de GUVERNUL ROMÂNIEI; | | |
| B1 | Inscrierea provizorie, drept de PROPRIETATE, dobandit prin Lege, cota actuala 1/1, cota initiala 1/1 1) COMUNA PIPIRIG, CIF:99999999999999, PROPRIETAR NEIDENTIFICAT | A1 |

C. Partea III. SARCINI .

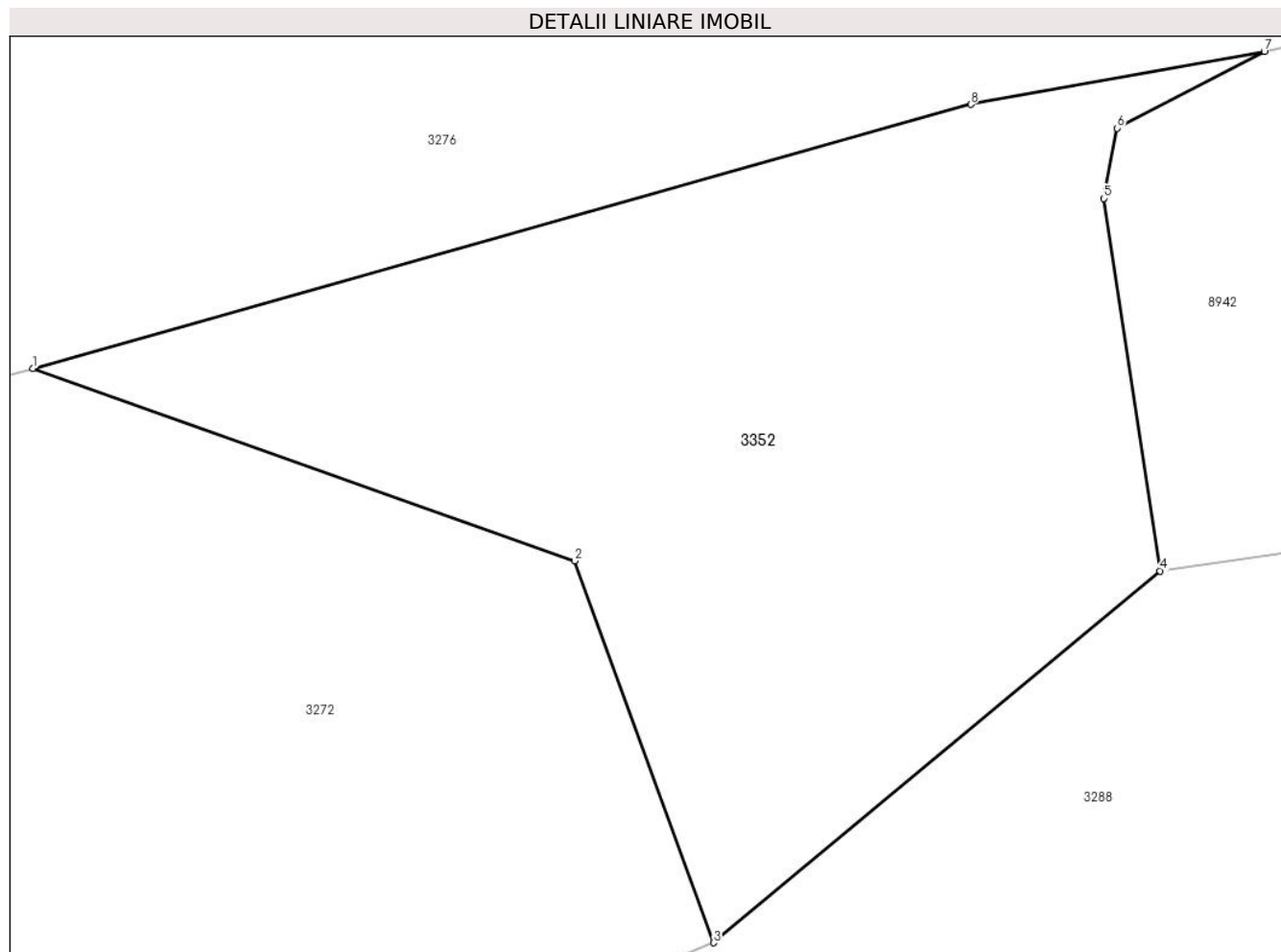
| Inscrieri privind dezmembramintele dreptului de proprietate, drepturi reale de garanție și sarcini | Referințe |
|--|-----------|
| NU SUNT | |

Anexa Nr. 1 La Partea I

Teren

| Nr cadastral | Suprafața (mp)* | Observații / Referințe |
|--------------|-----------------|------------------------|
| | 126 | |

* Suprafața este determinată în planul de proiecție Stereo 70.



Date referitoare la teren

| Crt | Categorie folosință | Intravilan | Suprafața (mp) | Tarla | Parcelă | Nr. topo | Observații / Referințe |
|-----|---------------------|------------|----------------|-------|---------|----------|------------------------|
| 1 | faneata | DA | 126 | - | - | - | |

Lungime Segmente

1) Valorile lungimilor segmentelor sunt obținute din proiecție în plan.

| Punct început | X / Y | Punct sfârșit | X / Y | Lungime segment (** (m) |
|---------------|----------------------------|---------------|----------------------------|-------------------------|
| 1 | 577.851,828 633.596,5 | 2 | 577.860,974 633.593,252 | 9.706 |
| 2 | 577.860,974 633.593,252 | 3 | 577.863,32 633.586,808 | 6.858 |
| 3 | 577.863,32 633.586,808 | 4 | 577.870,868 633.593,081 | 9.814 |
| 4 | 577.870,868 633.593,081 | 5 | 577.869,913 633.599,367 | 6.358 |
| 5 | 577.869,913 633.599,367 | 6 | 577.870,138 633.600,552 | 1.206 |

| Punct început | X / Y | Punct sfârșit | X / Y | Lungime segment (** (m) |
|---------------|----------------------------|---------------|----------------------------|-------------------------|
| 6 | 577.870,138 633.600,552 | 7 | 577.872,624 633.601,847 | 2.803 |
| 7 | 577.872,624 633.601,847 | 8 | 577.867,667 633.600,953 | 5.037 |
| 8 | 577.867,667 633.600,953 | 1 | 577.851,828 633.596,5 | 16.453 |

** Lungimile segmentelor sunt determinate în planul de proiecție Stereo 70 și sunt rotunjite la 1 milimetru.

*** Distanța dintre puncte este formată din segmente cumulate ce sunt mai mici decât valoarea 1 milimetru.

**DATE DESPRE IMOBILUL NR. 3353**

Oficiul de Cadastru și Publicitate Imobiliară NEAMT
Biroul de Cadastru și Publicitate Imobiliară Targu-Neamt

A. Partea I. Descrierea imobilului

TEREN Intravilan

Adresa: Loc. Pluton, Str Cujbeni, Jud. Neamt

| Nr. Crt | Nr cadastral Nr. topografic | Suprafața* (mp) | Observații / Referințe |
|---------|-----------------------------|-----------------|--|
| A1 | | 120 | Sector cadastral:238 Teren neimpregmuit; |

B. Partea II. Proprietari și acte

| Inscrieri privitoare la dreptul de proprietate și alte drepturi reale | | Referințe |
|--|---|-----------|
| / | | |
| Act Administrativ nr. 18, din 08/03/2018 emis de Consiliul Local al Comunei Pipirig; | | |
| B1 | Intabulare, drept de PROPRIETATE, dobandit prin Lege, cota actuala 1/1, cota initiala 1/1 1) COMUNA PIPIRIG , CIF:2614228, domeniu privat | A1 |

C. Partea III. SARCINI

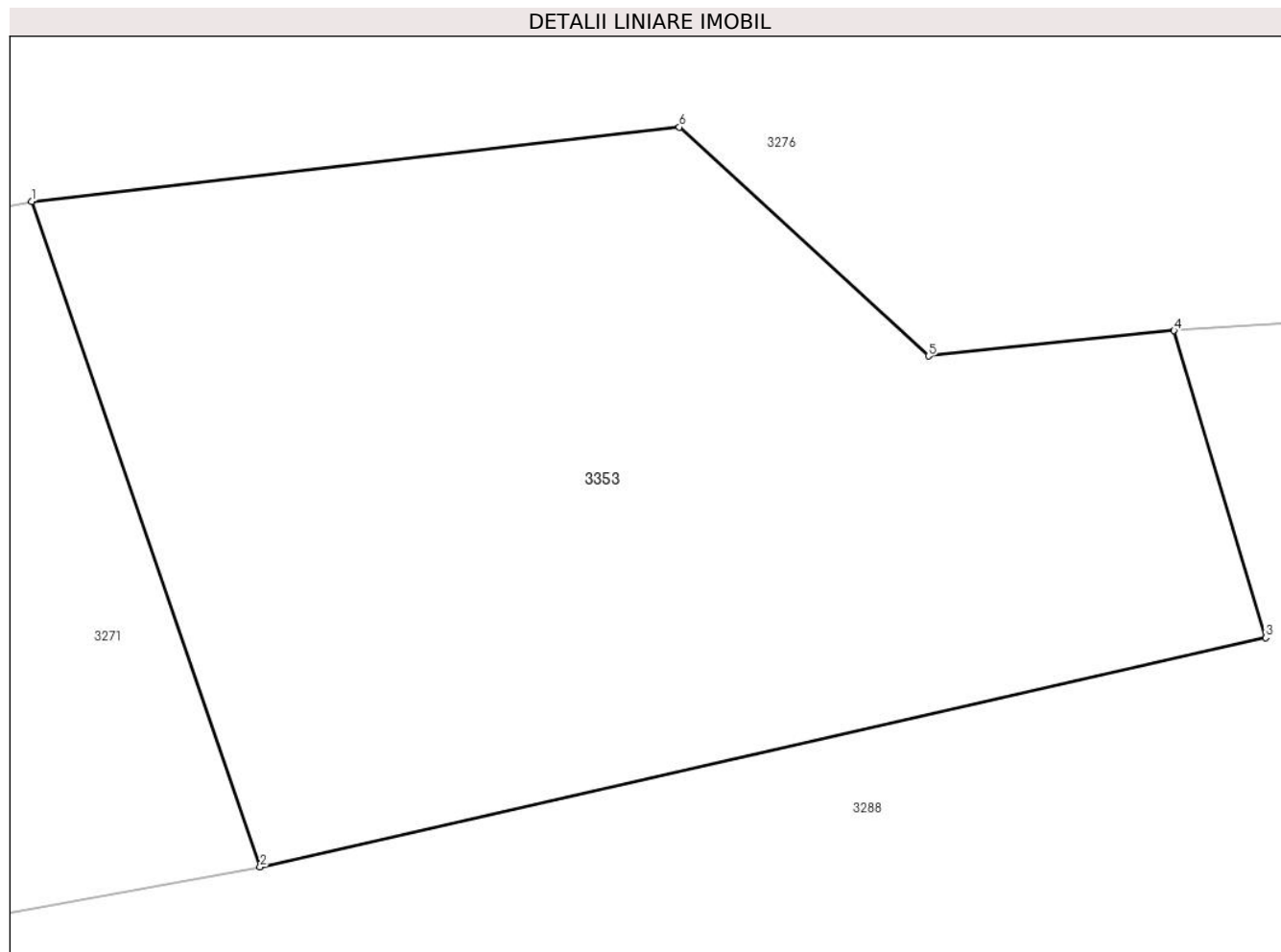
| Inscrieri privind dezmembramintele dreptului de proprietate, drepturi reale de garanție și sarcini | | Referințe |
|--|---|-----------|
| / | | |
| Act Administrativ nr. 7, din 01/10/2011 emis de Consiliul Local al Comunei Pipirig; | | |
| C1 | Intabulare, drept de CONCESIUNEDurata concesiunii este de 49 ani, începând cu data de 01.10.2011, dobandit prin Conventie, cota actuala 1/1, cota initiala 1/1 1) BÎRGĂOANU DAN | A1 |

Anexa Nr. 1 La Partea I

Teren

| | | |
|--------------|-----------------|------------------------|
| Nr cadastral | Suprafața (mp)* | Observații / Referințe |
| | 120 | |

* Suprafața este determinată în planul de proiecție Stereo 70.



Date referitoare la teren

| Crt | Categorie folosință | Intravilan | Suprafața (mp) | Tarla | Parcelă | Nr. topo | Observații / Referințe |
|-----|---------------------|------------|----------------|-------|---------|----------|------------------------|
| 1 | faneata | DA | 120 | - | - | - | |

Lungime Segmente

1) Valorile lungimilor segmentelor sunt obținute din proiecție în plan.

| Punct început | X / Y | Punct sfârșit | X / Y | Lungime segment (** (m) |
|---------------|----------------------------|---------------|----------------------------|-------------------------|
| 1 | 577.897,002 633.607,393 | 2 | 577.900,275 633.597,869 | 10.071 |
| 2 | 577.900,275 633.597,869 | 3 | 577.914,682 633.601,151 | 14.776 |
| 3 | 577.914,682 633.601,151 | 4 | 577.913,368 633.605,545 | 4.586 |
| 4 | 577.913,368 633.605,545 | 5 | 577.909,853 633.605,182 | 3.534 |
| 5 | 577.909,853 633.605,182 | 6 | 577.906,282 633.608,458 | 4.846 |

| Punct început | X / Y | Punct sfârşit | X / Y | Lungime segment (** (m) |
|---------------|----------------------------|---------------|----------------------------|-------------------------|
| 6 | 577.906,282 633.608,458 | 1 | 577.897,002 633.607,393 | 9.341 |

** Lungimile segmentelor sunt determinate în planul de proiecţie Stereo 70 şi sunt rotunjite la 1 milimetru.

*** Distanţa dintre puncte este formată din segmente cumulate ce sunt mai mici decât valoarea 1 milimetru.

**DATE DESPRE IMOBILUL NR. 8942**

Oficiul de Cadastru și Publicitate Imobiliară NEAMT
Biroul de Cadastru și Publicitate Imobiliară Targu-Neamt

A. Partea I. Descrierea imobilului

TEREN Intravilan

Adresa: Loc. Pluton, Str Cujbeni, Jud. Neamt

| Nr. Crt | Nr cadastral Nr. topografic | Suprafața* (mp) | Observații / Referințe |
|---------|-----------------------------|-----------------|--|
| A1 | | 135 | Sector cadastral:238 Teren imprejmuit; |

B. Partea II. Proprietari și acte

| Inscrieri privitoare la dreptul de proprietate și alte drepturi reale | | Referințe |
|---|--|-----------|
| / | | |
| Act Normativ nr. 7, din 13/03/1996 emis de GUVERNUL ROMÂNIEI; | | |
| B1 | Inscrierea provizorie, drept de PROPRIETATE, dobandit prin Lege, cota actuala 1/1, cota initiala 1/1 | A1 |
| 1) COMUNA PIPIRIG, CIF:99999999999999, PROPRIETAR NEIDENTIFICAT | | |

C. Partea III. SARCINI .

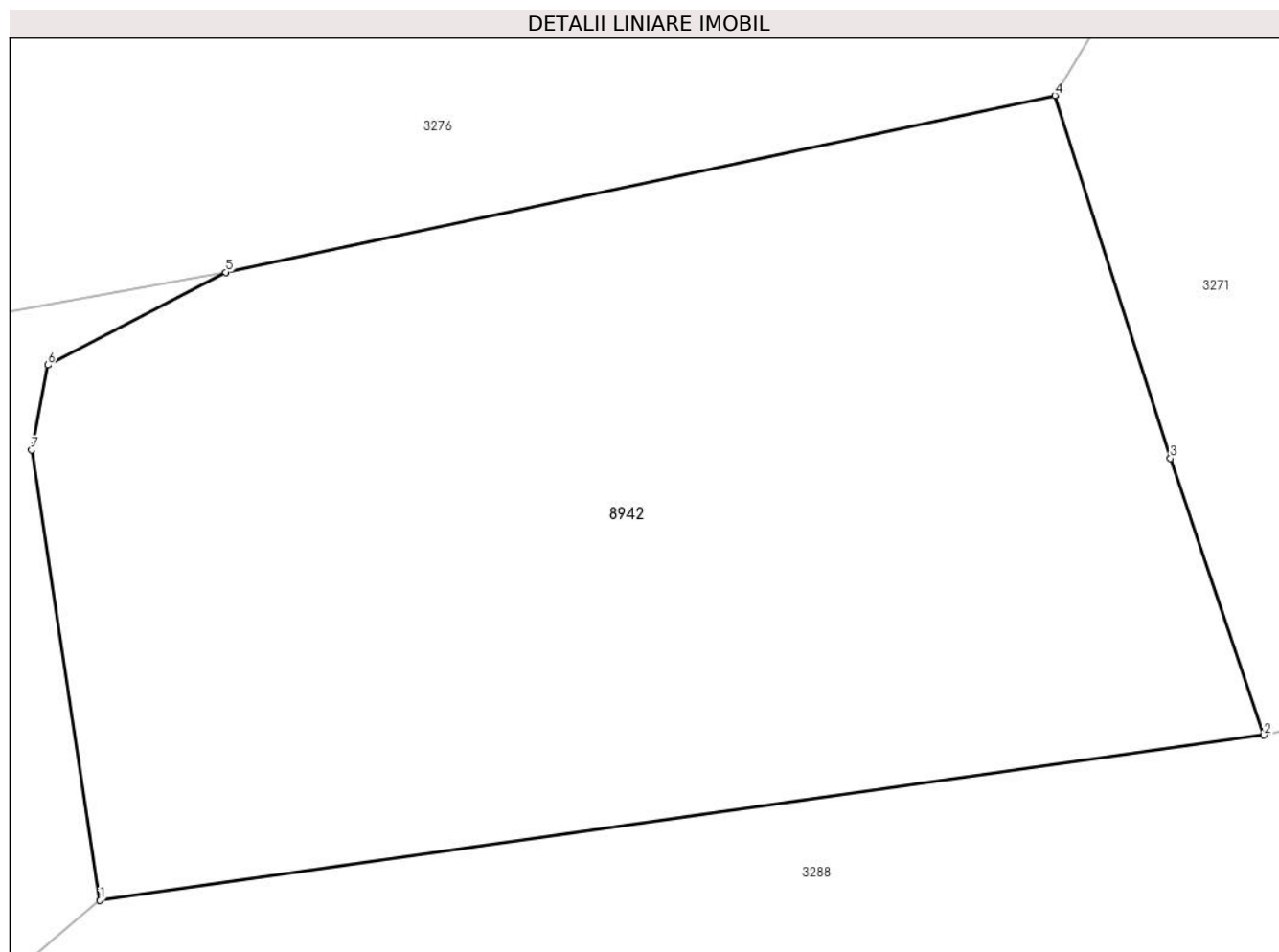
| Inscrieri privind dezmembramintele dreptului de proprietate, drepturi reale de garanție și sarcini | Referințe |
|--|-----------|
| NU SUNT | |

Anexa Nr. 1 La Partea I

Teren

| Nr cadastral | Suprafața (mp)* | Observații / Referințe |
|--------------|-----------------|------------------------|
| | 135 | |

* Suprafața este determinată în planul de proiecție Stereo 70.



Date referitoare la teren

| Crt | Categorie folosință | Intravilan | Suprafața (mp) | Tarla | Parcelă | Nr. topo | Observații / Referințe |
|-----|---------------------|------------|----------------|-------|---------|----------|------------------------|
| 1 | faneata | DA | 135 | - | - | - | |

Lungime Segmente

1) Valorile lungimilor segmentelor sunt obținute din proiecție în plan.

| Punct început | X / Y | Punct sfârșit | X / Y | Lungime segment (** (m) |
|---------------|----------------------------|---------------|----------------------------|-------------------------|
| 1 | 577.870,868 633.593,081 | 2 | 577.887,122 633.595,388 | 16.417 |
| 2 | 577.887,122 633.595,388 | 3 | 577.885,818 633.599,25 | 4.076 |
| 3 | 577.885,818 633.599,25 | 4 | 577.884,205 633.604,315 | 5.316 |
| 4 | 577.884,205 633.604,315 | 5 | 577.872,624 633.601,847 | 11.841 |
| 5 | 577.872,624 633.601,847 | 6 | 577.870,138 633.600,552 | 2.803 |

| Punct început | X / Y | Punct sfârșit | X / Y | Lungime segment (** (m) |
|---------------|----------------------------|---------------|----------------------------|-------------------------|
| 6 | 577.870,138 633.600,552 | 7 | 577.869,913 633.599,367 | 1.206 |
| 7 | 577.869,913 633.599,367 | 1 | 577.870,868 633.593,081 | 6.358 |

** Lungimile segmentelor sunt determinate în planul de proiecție Stereo 70 și sunt rotunjite la 1 milimetru.

*** Distanța dintre puncte este formată din segmente cumulate ce sunt mai mici decât valoarea 1 milimetru.

