

**DATE DESPRE IMOBILUL NR. 3676**

Oficiul de Cadastru și Publicitate Imobiliară NEAMT  
Biroul de Cadastru și Publicitate Imobiliară Targu-Neamt

**A. Partea I. Descrierea imobilului**

TEREN Intravilan

Adresa: Loc. Pluton, Str Agăpieni, Jud. Neamt

Nr. Crt	Nr cadastral Nr. topografic	Suprafața* (mp)	Observații / Referințe
A1		905	Sector cadastral:254 Teren neimpregmuit;

**Construcții**

Crt	Nr cadastral Nr. topografic	Adresa	Observații / Referințe
A1.1		Loc. Pluton, Str Agăpieni, Jud. Neamt	Nr. niveluri:1; S. construita la sol:86 mp;

**B. Partea II. Proprietari și acte**

Inscrieri privitoare la dreptul de proprietate și alte drepturi reale	Referințe
/	
Act Normativ nr. 7, din 13/03/1996 emis de GUVERNUL ROMÂNIEI;	
B1	Inscrierea provizorie, drept de PROPRIETATE, dobandit prin Lege, cota actuala 1/1, cota initiala 1/1
	1) COMUNA PIPIRIG, CIF:9999999999999, PROPRIETAR NEIDENTIFICAT

**C. Partea III. SARCINI .**

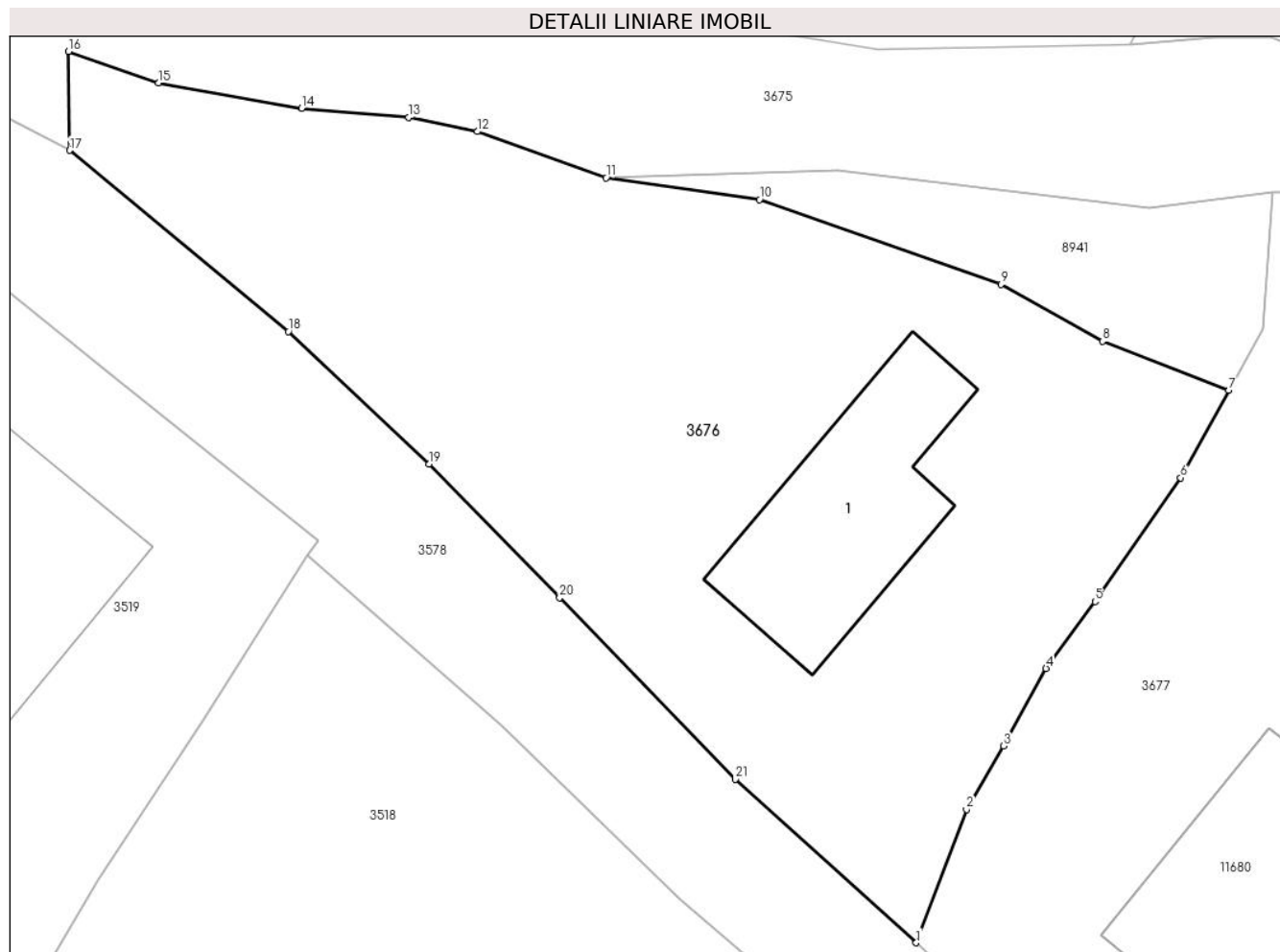
Inscrieri privind dezmembramintele dreptului de proprietate, drepturi reale de garanție și sarcini	Referințe
NU SUNT	

## Anexa Nr. 1 La Partea I

## Teren

Nr cadastral	Suprafața (mp)*	Observații / Referințe
	905	

\* Suprafața este determinată în planul de proiecție Stereo 70.



## Date referitoare la teren

Crt	Categorie folosință	Intra vilan	Suprafața (mp)	Tarla	Parcelă	Nr. topo	Observații / Referințe
1	curți constructii	DA	410	-	-	-	
2	faneata	DA	496	-	-	-	

## Date referitoare la construcții

Crt	Număr	Destinație construcție	Supraf. (mp)	Situație juridică	Observații / Referințe
A1.1		construcții de locuințe	86	Cu acte	Nr. niveluri:1; S. construita la sol:86 mp;

## Lungime Segmente

1) Valorile lungimilor segmentelor sunt obținute din proiecție în plan.

Punct început	X / Y	Punct sfârșit	X / Y	Lungime segment (** (m)
1	575.912,033 635.142,912	2	575.914,344 635.149,018	6.529
3	575.916,048 635.151,939	4	575.917,994 635.155,491	4.05
5	575.920,24 635.158,555	6	575.924,167 635.164,226	6.898

Punct început	X / Y	Punct sfârșit	X / Y	Lungime segment (** (m)
2	575.914,344 635.149,018	3	575.916,048 635.151,939	3.382
4	575.917,994 635.155,491	5	575.920,24 635.158,555	3.799
6	575.924,167 635.164,226	7	575.926,381 635.168,237	4.581

Punct început	X / Y	Punct sfârșit	X / Y	Lungime segment (** (m)
7	575.926,381 635.168,237	8	575.920,588 635.170,484	6.214
9	575.915,925 635.173,091	10	575.904,843 635.176,978	11.744
11	575.897,803 635.177,974	12	575.891,887 635.180,1	6.286
13	575.888,738 635.180,751	14	575.883,822 635.181,162	4.933
15	575.877,258 635.182,324	16	575.873,125 635.183,772	4.379
17	575.873,174 635.179,235	18	575.883,216 635.170,939	13.026
19	575.889,673 635.164,867	20	575.895,662 635.158,726	8.578
21	575.903,731 635.150,405	1	575.912,033 635.142,912	11.183

Punct început	X / Y	Punct sfârșit	X / Y	Lungime segment (** (m)
8	575.920,588 635.170,484	9	575.915,925 635.173,091	5.342
10	575.904,843 635.176,978	11	575.897,803 635.177,974	7.11
12	575.891,887 635.180,1	13	575.888,738 635.180,751	3.216
14	575.883,822 635.181,162	15	575.877,258 635.182,324	6.666
16	575.873,125 635.183,772	17	575.873,174 635.179,235	4.537
18	575.883,216 635.170,939	19	575.889,673 635.164,867	8.864
20	575.895,662 635.158,726	21	575.903,731 635.150,405	11.591

\*\* Lungimile segmentelor sunt determinate în planul de proiecție Stereo 70 și sunt rotunjite la 1 milimetru.

\*\*\* Distanța dintre puncte este formată din segmente cumulate ce sunt mai mici decât valoarea 1 milimetru.



**DATE DESPRE IMOBILUL NR. 3677**

Oficiul de Cadastru și Publicitate Imobiliară NEAMT  
Biroul de Cadastru și Publicitate Imobiliară Targu-Neamt

**A. Partea I. Descrierea imobilului**

TEREN Intravilan

Adresa: Loc. Pluton, Str Agăpieni, Jud. Neamt

Nr. Crt	Nr cadastral Nr. topografic	Suprafața* (mp)	Observații / Referințe
A1		612	Sector cadastral:254 Teren imprejmuit;

**B. Partea II. Proprietari și acte**

Inscrieri privitoare la dreptul de proprietate și alte drepturi reale		Referințe
/		
Act Normativ nr. 7, din 13/03/1996 emis de GUVERNUL ROMÂNIEI;		
B1	Inscrierea provizorie, drept de PROPRIETATE, dobandit prin Lege, cota actuala 1/1, cota initiala 1/1 1) COMUNA PIPIRIG, CIF:99999999999999, PROPRIETAR NEIDENTIFICAT	A1

**C. Partea III. SARCINI .**

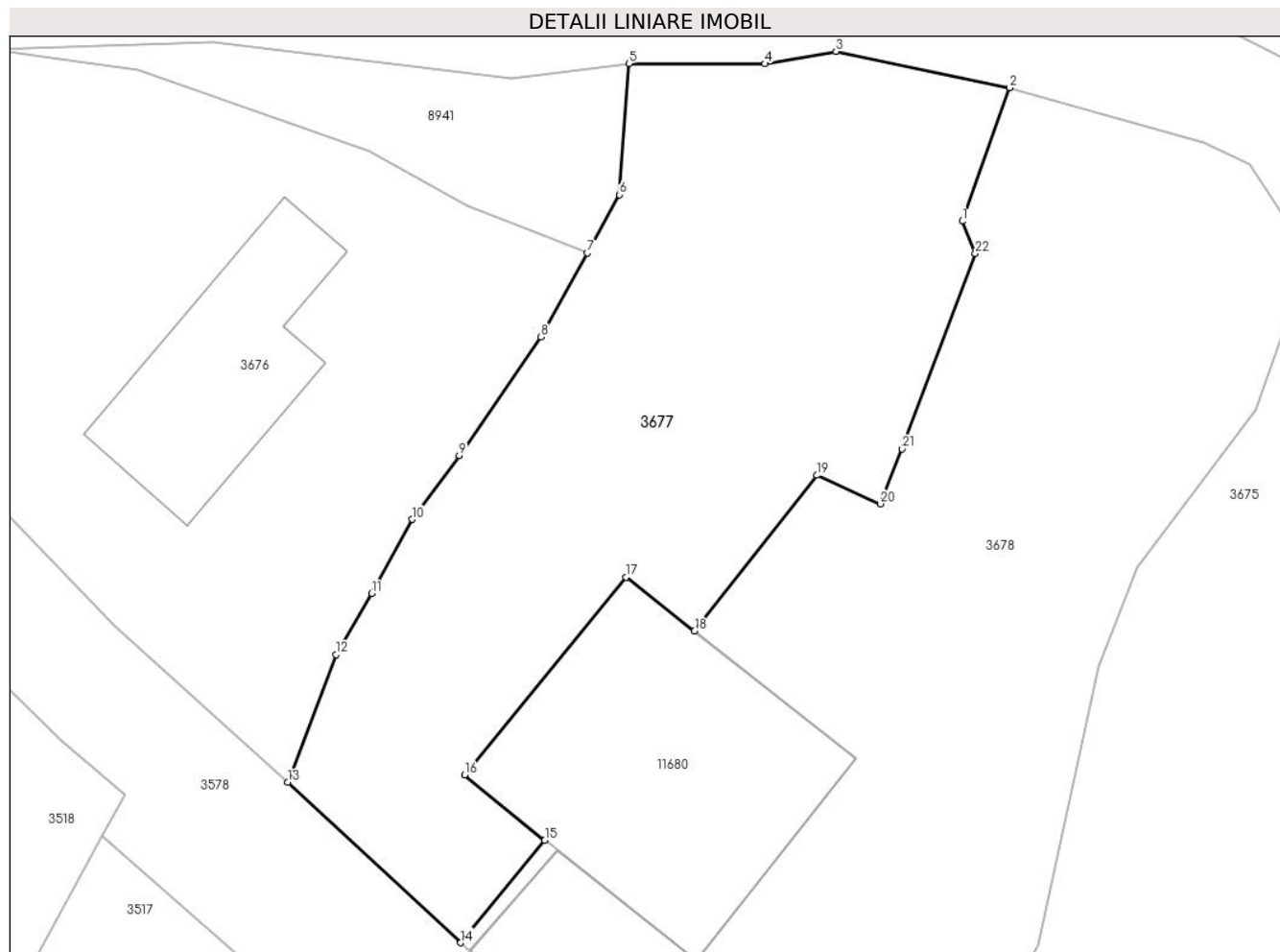
Inscrieri privind dezmembramintele dreptului de proprietate, drepturi reale de garanție și sarcini	Referințe
NU SUNT	

## Anexa Nr. 1 La Partea I

## Teren

Nr cadastral	Suprafața (mp)*	Observații / Referințe
	612	

\* Suprafața este determinată în planul de proiecție Stereo 70.



## Date referitoare la teren

Crt	Categorie folosință	Intravilan	Suprafața (mp)	Tarla	Parcelă	Nr. topo	Observații / Referințe
1	faneata	DA	612	-	-	-	

## Lungime Segmente

1) Valorile lungimilor segmentelor sunt obținute din proiecție în plan.

Punct început	X / Y	Punct sfârșit	X / Y	Lungime segment (** (m)
1	575.944,34 635.169,76	2	575.946,605 635.176,146	6.776
3	575.938,294 635.177,883	4	575.934,889 635.177,294	3.456
5	575.928,38 635.177,294	6	575.927,922 635.171,03	6.281
7	575.926,381 635.168,237	8	575.924,167 635.164,226	4.581
9	575.920,24 635.158,555	10	575.917,994 635.155,491	3.799

Punct început	X / Y	Punct sfârșit	X / Y	Lungime segment (** (m)
2	575.946,605 635.176,146	3	575.938,294 635.177,883	8.491
4	575.934,889 635.177,294	5	575.928,38 635.177,294	6.509
6	575.927,922 635.171,03	7	575.926,381 635.168,237	3.19
8	575.924,167 635.164,226	9	575.920,24 635.158,555	6.898
10	575.917,994 635.155,491	11	575.916,048 635.151,939	4.05

Punct început	X / Y	Punct sfârșit	X / Y	Lungime segment (** (m)
11	575.916,048 635.151,939	12	575.914,344 635.149,018	3.382
13	575.912,033 635.142,912	14	575.920,317 635.135,237	11.293
15	575.924,34 635.140,129	16	575.920,502 635.143,265	4.956
17	575.928,232 635.152,725	18	575.931,513 635.150,145	4.174
19	575.937,372 635.157,604	20	575.940,42 635.156,239	3.34
21	575.941,466 635.158,862	22	575.944,965 635.168,223	9.994

Punct început	X / Y	Punct sfârșit	X / Y	Lungime segment (** (m)
12	575.914,344 635.149,018	13	575.912,033 635.142,912	6.529
14	575.920,317 635.135,237	15	575.924,34 635.140,129	6.334
16	575.920,502 635.143,265	17	575.928,232 635.152,725	12.217
18	575.931,513 635.150,145	19	575.937,372 635.157,604	9.485
20	575.940,42 635.156,239	21	575.941,466 635.158,862	2.824
22	575.944,965 635.168,223	1	575.944,34 635.169,76	1.659

\*\* Lungimile segmentelor sunt determinate în planul de proiecție Stereo 70 și sunt rotunjite la 1 milimetru.

\*\*\* Distanța dintre puncte este formată din segmente cumulate ce sunt mai mici decât valoarea 1 milimetru.





**DATE DESPRE IMOBILUL NR. 3678**

Oficiul de Cadastru și Publicitate Imobiliară NEAMT  
Biroul de Cadastru și Publicitate Imobiliară Targu-Neamt

**A. Partea I. Descrierea imobilului**

TEREN Intravilan

Adresa: Loc. Pluton, Str Agăpieni, Jud. Neamt

Nr. Crt	Nr cadastral Nr. topografic	Suprafața* (mp)	Observații / Referințe
A1		904	Sector cadastral:254 Teren imprejmuit;

**Construcții**

Crt	Nr cadastral Nr. topografic	Adresa	Observații / Referințe
A1.1		Loc. Pluton, Str Agăpieni, Jud. Neamt	Nr. niveluri:1; S. construita la sol:60 mp;

**B. Partea II. Proprietari și acte**

Inscrieri privitoare la dreptul de proprietate și alte drepturi reale	Referințe
/	
Act Administrativ nr. 6838, din 07/04/2023 emis de PRIMARIA COMUNEI PIPIRIG;	
B1	Inscrierea posesiei, drept de PROPRIETATE, dobandit prin Lege, cota actuala 1/1, cota initiala 1/1 1) POPA NICUȘOR
	A1
Act Administrativ nr. 17408, din 01/11/2023 emis de PRIMARIA COMUNEI PIPIRIG;	
B2	Intabulare, drept de PROPRIETATE, dobandit prin Lege, cota actuala 1/1, cota initiala 1/1 1) POPA NICUȘOR
	A1.1

**C. Partea III. SARCINI .**

Inscrieri privind dezmembramintele dreptului de proprietate, drepturi reale de garanție și sarcini	Referințe
NU SUNT	

## Anexa Nr. 1 La Partea I

## Teren

Nr cadastral	Suprafața (mp)*	Observații / Referințe
	904	

\* Suprafața este determinată în planul de proiecție Stereo 70.



## Date referitoare la teren

Crt	Categorie folosință	Intravilan	Suprafața (mp)	Tarla	Parcelă	Nr. topo	Observații / Referințe
1	curți constructii	DA	552	-	-	-	
2	faneata	DA	352	-	-	-	

## Date referitoare la construcții

Crt	Număr	Destinație construcție	Supraf. (mp)	Situație juridică	Observații / Referințe
A1.1		construcții anexa	60	Cu acte	Nr. niveluri:1; S. construita la sol:60 mp;

## Lungime Segmente

1) Valorile lungimilor segmentelor sunt obținute din proiecție în plan.

Punct început	X / Y	Punct sfârșit	X / Y	Lungime segment (** (m))
1	575.944,34 635.169,76	2	575.944,965 635.168,223	1.659
3	575.941,466 635.158,862	4	575.940,42 635.156,239	2.824
5	575.937,372 635.157,604	6	575.931,513 635.150,145	9.485

Punct început	X / Y	Punct sfârșit	X / Y	Lungime segment (** (m))
2	575.944,965 635.168,223	3	575.941,466 635.158,862	9.994
4	575.940,42 635.156,239	5	575.937,372 635.157,604	3.34
6	575.931,513 635.150,145	7	575.939,237 635.144,074	9.824

Punct început	X / Y	Punct sfârșit	X / Y	Lungime segment (** (m)
7	575.939,237 635.144,074	8	575.931,63 635.134,398	12.308
9	575.924,952 635.139,648	10	575.920,745 635.134,825	6.4
11	575.925,851 635.129,402	12	575.926,677 635.128,097	1.544
13	575.930,076 635.121,631	14	575.935,466 635.115,161	8.421
15	575.944,556 635.129,075	16	575.948,0 635.135,154	6.987
17	575.950,874 635.148,454	18	575.952,739 635.153,226	5.123
19	575.958,419 635.160,746	20	575.960,98 635.168,066	7.755
21	575.958,099 635.172,479	22	575.955,91 635.173,507	2.418
23	575.946,605 635.176,146	1	575.944,34 635.169,76	6.776

Punct început	X / Y	Punct sfârșit	X / Y	Lungime segment (** (m)
8	575.931,63 635.134,398	9	575.924,952 635.139,648	8.495
10	575.920,745 635.134,825	11	575.925,851 635.129,402	7.449
12	575.926,677 635.128,097	13	575.930,076 635.121,631	7.305
14	575.935,466 635.115,161	15	575.944,556 635.129,075	16.62
16	575.948,0 635.135,154	17	575.950,874 635.148,454	13.607
18	575.952,739 635.153,226	19	575.958,419 635.160,746	9.424
20	575.960,98 635.168,066	21	575.958,099 635.172,479	5.27
22	575.955,91 635.173,507	23	575.946,605 635.176,146	9.672

\*\* Lungimile segmentelor sunt determinate în planul de proiecție Stereo 70 și sunt rotunjite la 1 milimetru.

\*\*\* Distanța dintre puncte este formată din segmente cumulate ce sunt mai mici decât valoarea 1 milimetru.



**DATE DESPRE IMOBILUL NR. 8941**

Oficiul de Cadastru și Publicitate Imobiliară NEAMT  
Biroul de Cadastru și Publicitate Imobiliară Targu-Neamt

**A. Partea I. Descrierea imobilului**

TEREN Intravilan

Adresa: Loc. Pluton, Str Agăpieni, Jud. Neamt

Nr. Crt	Nr cadastral Nr. topografic	Suprafața* (mp)	Observații / Referințe
A1		118	Sector cadastral:254 Teren imprejmuit;

**B. Partea II. Proprietari și acte**

Inscrieri privitoare la dreptul de proprietate și alte drepturi reale		Referințe
/		
Act Normativ nr. 7, din 13/03/1996 emis de GUVERNUL ROMÂNIEI;		
B1	Inscrierea provizorie, drept de PROPRIETATE, dobandit prin Lege, cota actuala 1/1, cota initiala 1/1 1) COMUNA PIPIRIG, CIF:99999999999999, PROPRIETAR NEIDENTIFICAT	A1

**C. Partea III. SARCINI .**

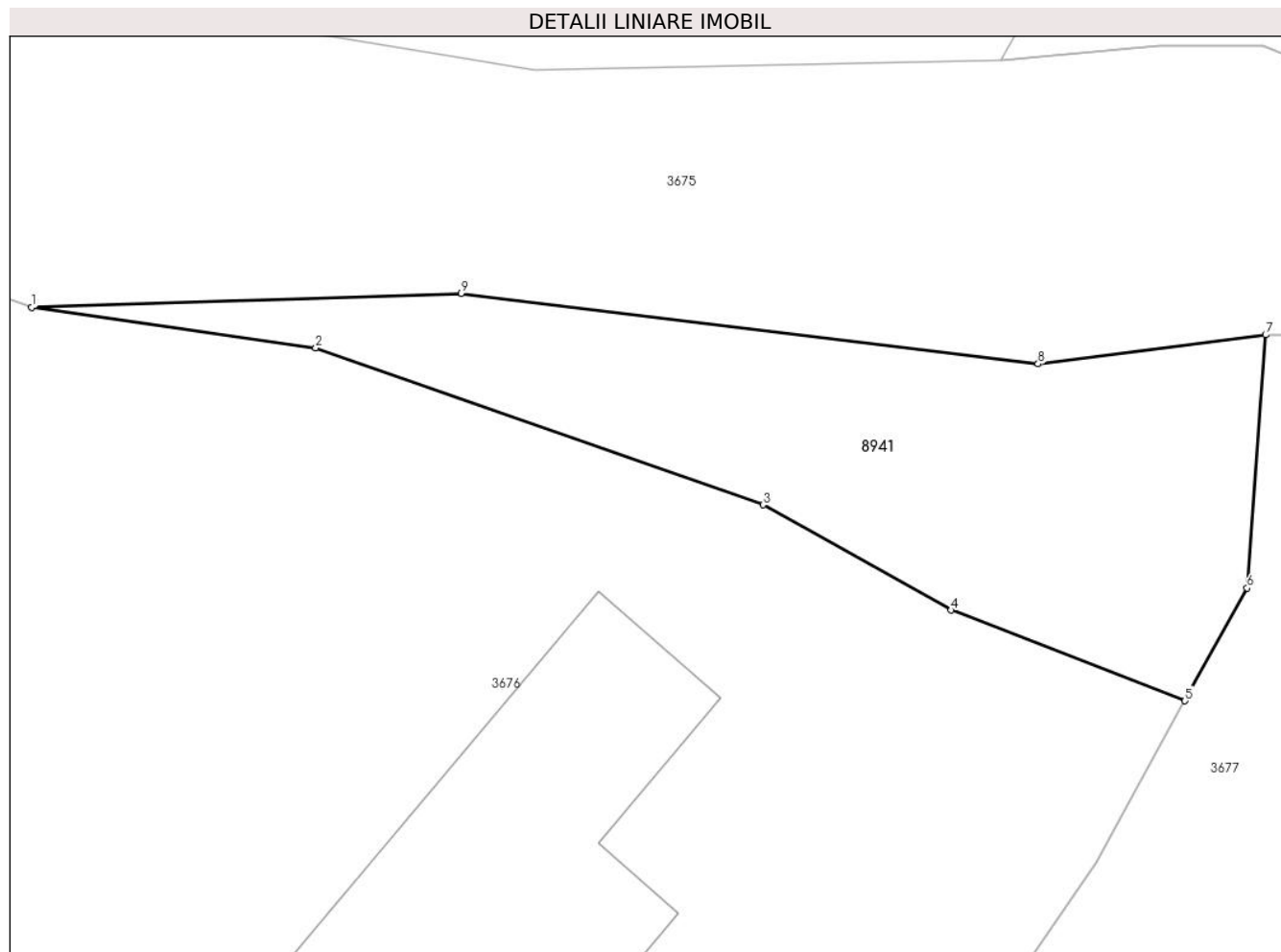
Inscrieri privind dezmembramintele dreptului de proprietate, drepturi reale de garanție și sarcini	Referințe
NU SUNT	

## Anexa Nr. 1 La Partea I

## Teren

Nr cadastral	Suprafața (mp)*	Observații / Referințe
	118	

\* Suprafața este determinată în planul de proiecție Stereo 70.



## Date referitoare la teren

Crt	Categorie folosință	Intravilan	Suprafața (mp)	Tarla	Parcelă	Nr. topo	Observații / Referințe
1	faneata	DA	118	-	-	-	

## Lungime Segmente

1) Valorile lungimilor segmentelor sunt obținute din proiecție în plan.

Punct început	X / Y	Punct sfârșit	X / Y	Lungime segment (** (m)
1	575.897,803 635.177,974	2	575.904,843 635.176,978	7.11
2	575.904,843 635.176,978	3	575.915,925 635.173,091	11.744
3	575.915,925 635.173,091	4	575.920,588 635.170,484	5.342
4	575.920,588 635.170,484	5	575.926,381 635.168,237	6.214
5	575.926,381 635.168,237	6	575.927,922 635.171,03	3.19

Punct început	X / Y	Punct sfârșit	X / Y	Lungime segment (** (m)
6	575.927,922 635.171,03	7	575.928,38 635.177,294	6.281
7	575.928,38 635.177,294	8	575.922,739 635.176,579	5.686
8	575.922,739 635.176,579	9	575.908,447 635.178,326	14.398
9	575.908,447 635.178,326	1	575.897,803 635.177,974	10.65

\*\* Lungimile segmentelor sunt determinate în planul de proiecție Stereo 70 și sunt rotunjite la 1 milimetru.

\*\*\* Distanța dintre puncte este formată din segmente cumulate ce sunt mai mici decât valoarea 1 milimetru.





**DATE DESPRE IMOBILUL NR. 11680**

Oficiul de Cadastru și Publicitate Imobiliară NEAMT  
Biroul de Cadastru și Publicitate Imobiliară Targu-Neamt

**A. Partea I. Descrierea imobilului**

TEREN Intravilan

Adresa: Loc. Pluton, Str Agăpieni, Jud. Neamt

Nr. Crt	Nr cadastral Nr. topografic	Suprafața* (mp)	Observații / Referințe
A1		178	Sector cadastral:254 Teren imprejmuit;

**Construcții**

Crt	Nr cadastral Nr. topografic	Adresa	Observații / Referințe
A1.1		Loc. Pluton, Str Agăpieni, Jud. Neamt	Nr. niveluri:2; S. construita la sol:173 mp;

**B. Partea II. Proprietari și acte**

Inscrieri privitoare la dreptul de proprietate și alte drepturi reale		Referințe
/		
Act Administrativ nr. 17618, din 07/11/2023 emis de PRIMARIA COMUNEI PIPIRIG;		
B1	Inscrierea posesiei, drept de PROPRIETATE, dobandit prin Lege, cota actuala 1/1, cota initiala 1/1 1) POPA NICUȘOR 2) COMUNA PIPIRIG, CIF:9999999999999, PROPRIETAR NEIDENTIFICAT	A1
Act Administrativ nr. 17408, din 01/11/2023 emis de PRIMARIA COMUNEI PIPIRIG;		
B2	Intabulare, drept de PROPRIETATE, dobandit prin Lege, cota actuala 1/1, cota initiala 1/1 1) POPA NICUȘOR 2) COMUNA PIPIRIG, CIF:9999999999999, PROPRIETAR NEIDENTIFICAT	A1.1

**C. Partea III. SARCINI .**

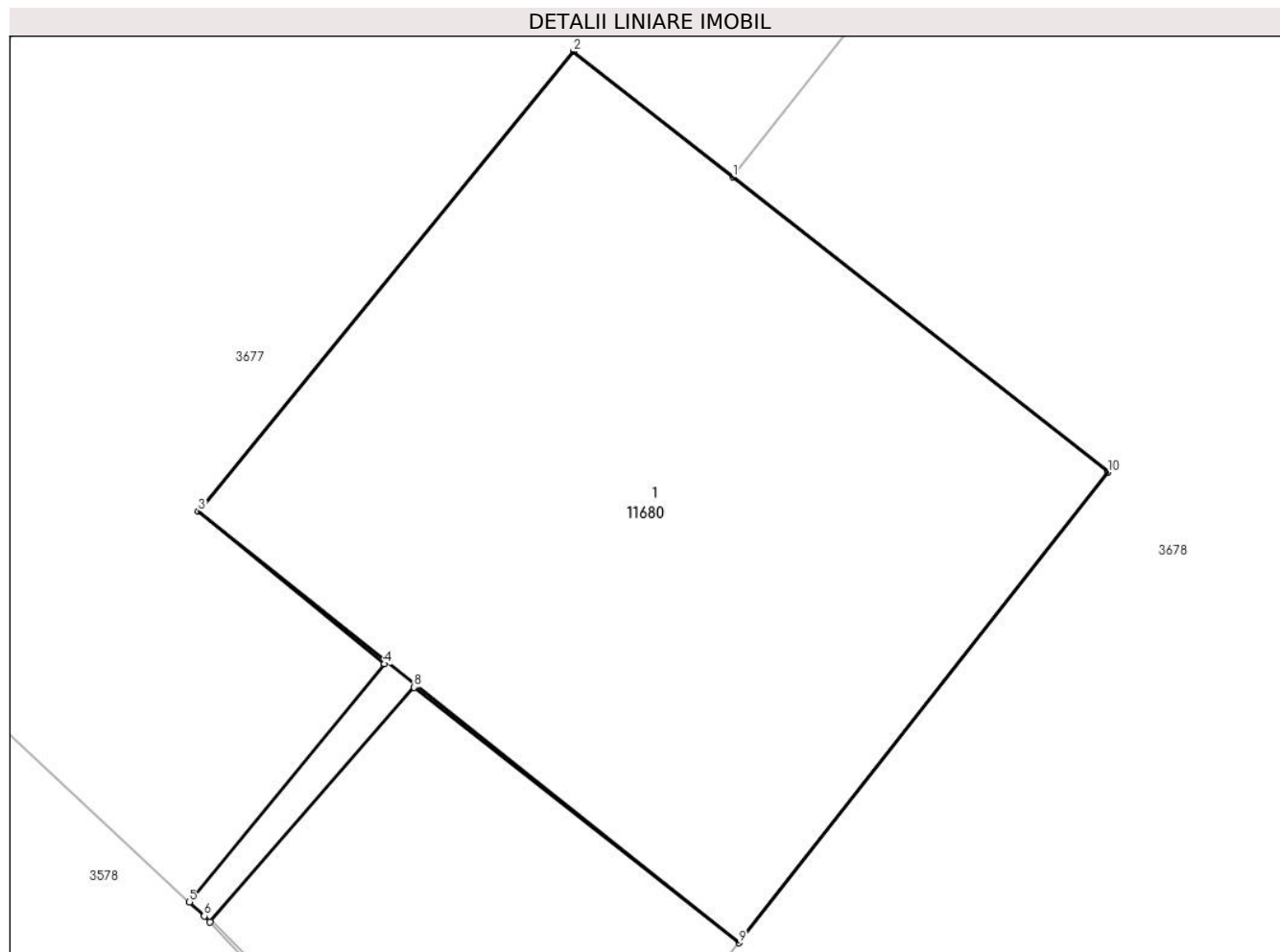
Inscrieri privind dezmembramintele dreptului de proprietate, drepturi reale de garanție și sarcini	Referințe
NU SUNT	

## Anexa Nr. 1 La Partea I

## Teren

Nr cadastral	Suprafața (mp)*	Observații / Referințe
	178	

\* Suprafața este determinată în planul de proiecție Stereo 70.



## Date referitoare la teren

Crt	Categorie folosință	Intra vilan	Suprafața (mp)	Tarla	Parcelă	Nr. topo	Observații / Referințe
1	curți constructii	DA	178	-	-	-	

## Date referitoare la construcții

Crt	Număr	Destinație construcție	Supraf. (mp)	Situație juridică	Observații / Referințe
A1.1		construcții de locuințe	173	Cu acte	Nr. niveluri:2; S. construita la sol:173 mp;

## Lungime Segmente

1) Valorile lungimilor segmentelor sunt obținute din proiecție în plan.

Punct început	X / Y	Punct sfârșit	X / Y	Lungime segment (** (m)
1	575.931,513 635.150,145	2	575.928,232 635.152,725	4.174
2	575.928,232 635.152,725	3	575.920,502 635.143,265	12.217
3	575.920,502 635.143,265	4	575.924,34 635.140,129	4.956
4	575.924,34 635.140,129	5	575.920,317 635.135,237	6.334

Punct început	X / Y	Punct sfârșit	X / Y	Lungime segment (** (m)
5	575.920,317 635.135,237	6	575.920,63 635.134,947	0.427
6	575.920,63 635.134,947	7	575.920,745 635.134,825	0.168
7	575.920,745 635.134,825	8	575.924,952 635.139,648	6.4
8	575.924,952 635.139,648	9	575.931,63 635.134,398	8.495
9	575.931,63 635.134,398	10	575.939,237 635.144,074	12.308
10	575.939,237 635.144,074	1	575.931,513 635.150,145	9.824

\*\* Lungimile segmentelor sunt determinate în planul de proiecție Stereo 70 și sunt rotunjite la 1 milimetru.

\*\*\* Distanța dintre puncte este formată din segmente cumulate ce sunt mai mici decât valoarea 1 milimetru.

