

**DATE DESPRE IMOBILUL NR. 2417**

Oficiul de Cadastru și Publicitate Imobiliară NEAMT
Biroul de Cadastru și Publicitate Imobiliară Targu-Neamt

A. Partea I. Descrierea imobilului

TEREN Necunoscut

Adresa: Loc. Dolhesti, Str David Creangă, Jud. Neamt, si extravilan UAT Pipirig

Nr. Crt	Nr cadastral Nr. topografic	Suprafața* (mp)	Observații / Referințe
A1	52181	252	Sector cadastral:233 Teren neimprejmuit;

B. Partea II. Proprietari și acte

Inscrieri privitoare la dreptul de proprietate și alte drepturi reale	Referințe
21779 / 01/09/2016	
Act Notarial nr. Contract de vanzare nr.1645, din 31/08/2016 emis de NP Andronache Laura;	
B1	A1
Intabulare, drept de PROPRIETATEcu titlu de cumpărare, dobandit prin Conventie, cota actuala 1/1, cota initiala 1/1	
1) COJOCARU VASILE	
2) COJOCARU DUMITRELA, soti	

C. Partea III. SARCINI .

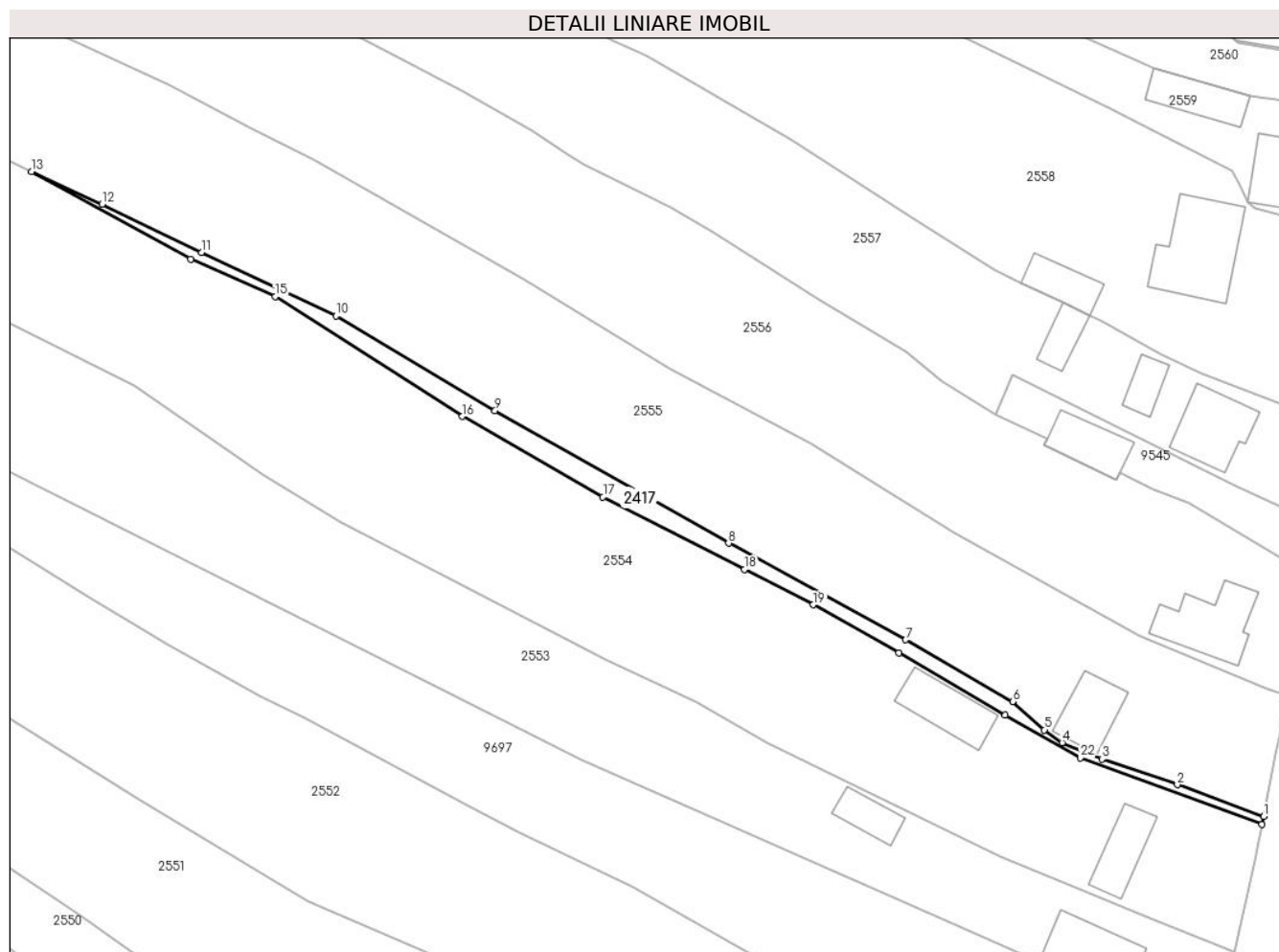
Inscrieri privind dezmembramintele dreptului de proprietate, drepturi reale de garanție și sarcini	Referințe
NU SUNT	

Anexa Nr. 1 La Partea I

Teren

Nr cadastral	Suprafața (mp)*	Observații / Referințe
52181	252	

* Suprafața este determinată în planul de proiecție Stereo 70.



Date referitoare la teren

Crt	Categorie folosință	Intravilan	Suprafața (mp)	Tarla	Parcelă	Nr. topo	Observații / Referințe
1	faneata	DA	201	-	-	-	
2	faneata	NU	51	-	-	-	

Lungime Segmente

1) Valorile lungimilor segmentelor sunt obținute din proiecție în plan.

Punct început	X / Y	Punct sfârșit	X / Y	Lungime segment (** (m))
1	580.566,678 634.599,965	2	580.556,664 634.603,623	10.661
3	580.547,943 634.606,58	4	580.543,334 634.608,483	4.986
5	580.541,287 634.609,963	6	580.537,619 634.613,249	4.925
7	580.525,245 634.620,383	8	580.504,728 634.631,563	23.365

Punct început	X / Y	Punct sfârșit	X / Y	Lungime segment (** (m))
2	580.556,664 634.603,623	3	580.547,943 634.606,58	9.209
4	580.543,334 634.608,483	5	580.541,287 634.609,963	2.526
6	580.537,619 634.613,249	7	580.525,245 634.620,383	14.283
8	580.504,728 634.631,563	9	580.477,691 634.646,901	31.085

Punct început	X / Y	Punct sfârșit	X / Y	Lungime segment (** (m)
9	580.477,691 634.646,901	10	580.459,285 634.657,877	21.43
11	580.443,74 634.665,189	12	580.432,213 634.670,787	12.814
13	580.424,057 634.674,56	14	580.442,455 634.664,428	21.003
15	580.452,256 634.660,084	16	580.473,924 634.646,218	25.725
17	580.490,19 634.636,913	18	580.506,554 634.628,519	18.391
19	580.514,52 634.624,438	20	580.524,409 634.618,862	11.353
21	580.536,76 634.611,683	22	580.545,474 634.606,716	10.03
23	580.566,476 634.599,018	1	580.566,678 634.599,965	0.968

Punct început	X / Y	Punct sfârșit	X / Y	Lungime segment (** (m)
10	580.459,285 634.657,877	11	580.443,74 634.665,189	17.179
12	580.432,213 634.670,787	13	580.424,057 634.674,56	8.986
14	580.442,455 634.664,428	15	580.452,256 634.660,084	10.721
16	580.473,924 634.646,218	17	580.490,19 634.636,913	18.739
18	580.506,554 634.628,519	19	580.514,52 634.624,438	8.951
20	580.524,409 634.618,862	21	580.536,76 634.611,683	14.286
22	580.545,474 634.606,716	23	580.566,476 634.599,018	22.368

** Lungimile segmentelor sunt determinate în planul de proiecție Stereo 70 și sunt rotunjite la 1 milimetru.

*** Distanța dintre puncte este formată din segmente cumulate ce sunt mai mici decât valoarea 1 milimetru.

**DATE DESPRE IMOBILUL NR. 2519**

Oficiul de Cadastru și Publicitate Imobiliară NEAMT
Biroul de Cadastru și Publicitate Imobiliară Targu-Neamt

A. Partea I. Descrierea imobilului

TEREN Intravilan

Adresa: Loc. Dolhesti, Str David Creangă, Jud. Neamt

Nr. Crt	Nr cadastral Nr. topografic	Suprafața* (mp)	Observații / Referințe
A1	52849	Din acte: 4.037 Masurata: 4.103	Sector cadastral:233 Teren imprejmuit;

Construcții

Crt	Nr cadastral Nr. topografic	Adresa	Observații / Referințe
A1.1	52849-C1	Loc. Dolhesti, Str David Creangă, Jud. Neamt	Nr. niveluri:1; S. construita la sol:86 mp; S. construita desfasurata:86 mp; Casă de locuit, construită din lemn în anul 1962, acoperită cu tablă, compusă din patru camere, bucătărie și baie
A1.2	52849-C2	Loc. Dolhesti, Str David Creangă, Jud. Neamt	Nr. niveluri:1; S. construita la sol:22 mp; S. construita desfasurata:22 mp; Construcție anexă din lemn, construită în anul 1962, acoperită cu plăci de azbociment
A1.3	52849-C3	Loc. Dolhesti, Str David Creangă, Jud. Neamt	Nr. niveluri:1; S. construita la sol:28 mp; S. construita desfasurata:28 mp; Grajd construit din lemn în anul 1962, acoperit cu draniță, compus din trei încăperi

B. Partea II. Proprietari și acte

Inscrieri privitoare la dreptul de proprietate și alte drepturi reale	Referințe
18037 / 28/06/2018	
Act Notarial nr. Contract de vânzare - cumpărare aut. nr. 1454, din 27/06/2018 emis de NP David Daniela (act administrativ nr Proces verbal de identificare imobil nr. 6903 din 12.06.2018, emis de Primăria Com. Pipirig;act administrativ nr Certificat atestare că petentul este cunoscut ca proprietar nr. 6902 din 12.06.2018, emis de Primăria Com. Pipirig);	
B1	A1, A1.1, A1.2, A1.3
Intabulare, drept de PROPRIETATEcu titlu de drept de CUMPĂRARE, dobândit prin Conventie, cota actuala 1/1, cota initiala 1/1 1) VRÎNCEANU IOANA , * Bun Propriu	

C. Partea III. SARCINI .

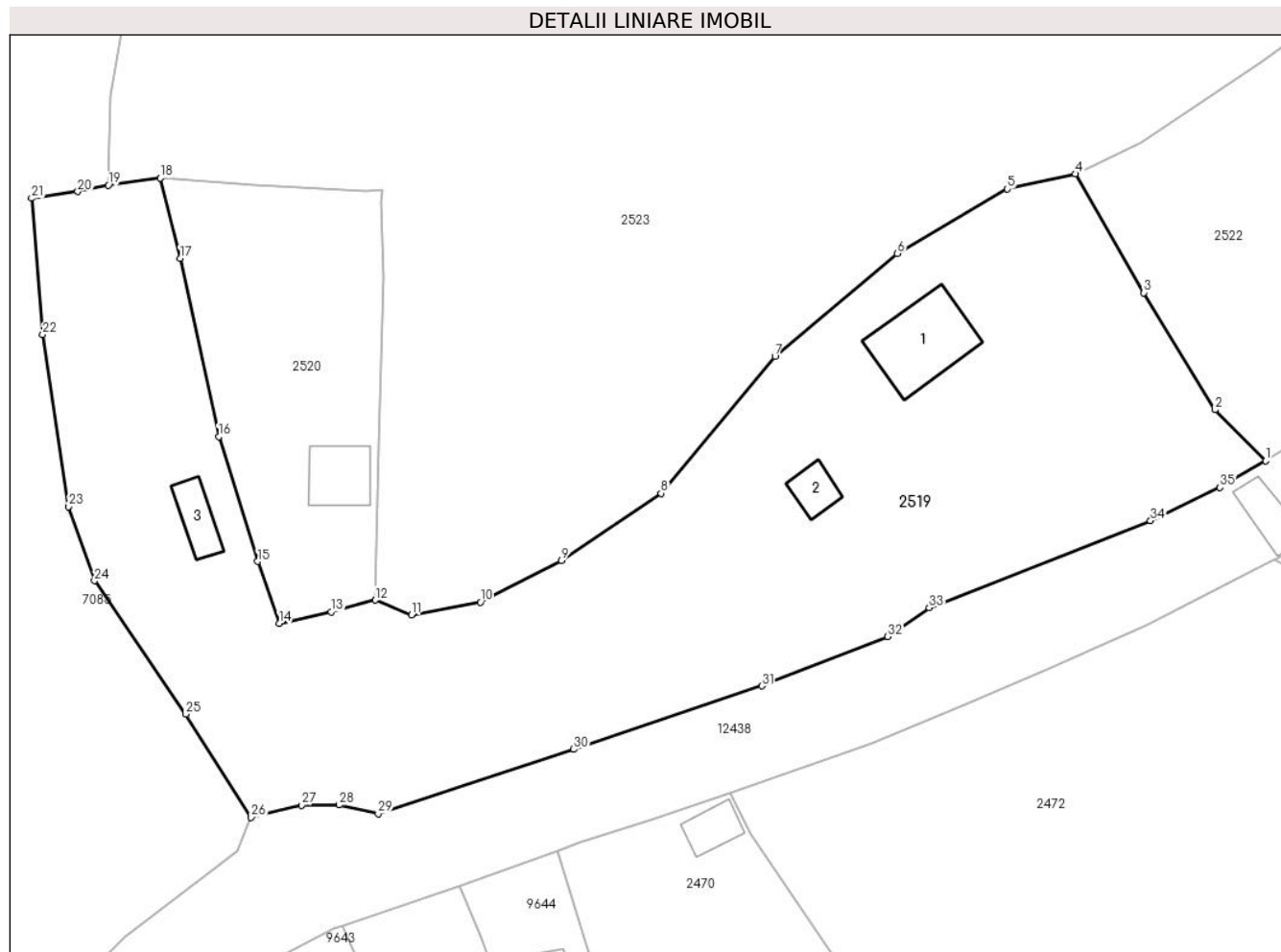
Inscrieri privind dezmembramintele dreptului de proprietate, drepturi reale de garanție și sarcini	Referințe
NU SUNT	

Anexa Nr. 1 La Partea I

Teren

Nr cadastral	Suprafața (mp)*	Observații / Referințe
52849	Din acte: 4.037 Masurata: 4.103	

* Suprafața este determinată în planul de proiecție Stereo 70.



Date referitoare la teren

Crt	Categorie folosință	Intra vilan	Suprafața (mp)	Tarla	Parcelă	Nr. topo	Observații / Referințe
1	curți constructii	DA	396	-	-	-	
2	curți constructii	DA	99	-	-	-	
3	faneata	DA	3.608	-	-	-	

Date referitoare la construcții

Crt	Număr	Destinație construcție	Supraf. (mp)	Situație juridică	Observații / Referințe
A1.1	52849-C1	construcții de locuințe	Din acte: 84 Masurata: 86	Cu acte	Nr. niveluri:1; S. construita la sol:86 mp; S. construita desfasurata:86 mp; Casă de locuit, construită din lemn în anul 1962, acoperită cu tablă, compusă din patru camere, bucatărie și baie
A1.2	52849-C2	construcții anexa	22	Cu acte	Nr. niveluri:1; S. construita la sol:22 mp; S. construita desfasurata:22 mp; Construcție anexă din lemn, construită în anul 1962, acoperită cu plăci de azbociment
A1.3	52849-C3	construcții anexa	Din acte: 30 Masurata: 28	Cu acte	Nr. niveluri:1; S. construita la sol:28 mp; S. construita desfasurata:28 mp; Grajd construit din lemn în anul 1962, acoperit cu draniță, compus din trei încăperi

Lungime Segmente

1) Valorile lungimilor segmentelor sunt obținute din proiecție în plan.

Punct început	X / Y	Punct sfârșit	X / Y	Lungime segment (** (m))
1	580.174,211 634.120,933	2	580.168,635 634.126,577	7.934
3	580.160,754 634.139,508	4	580.153,186 634.152,633	15.151
5	580.145,686 634.150,97	6	580.133,516 634.143,85	14.1
7	580.120,012 634.132,455	8	580.107,423 634.117,36	19.656
9	580.096,433 634.109,911	10	580.087,467 634.105,328	10.069
11	580.079,855 634.103,946	12	580.075,883 634.105,552	4.284
13	580.070,986 634.104,266	14	580.065,243 634.103,002	5.88
15	580.062,877 634.109,82	16	580.058,565 634.123,604	14.443
17	580.054,297 634.143,316	18	580.052,134 634.152,163	9.108
19	580.046,368 634.151,389	20	580.043,011 634.150,686	3.43
21	580.037,907 634.149,932	22	580.039,137 634.134,881	15.101
23	580.042,006 634.115,871	24	580.044,847 634.107,705	8.646
25	580.054,915 634.092,974	26	580.062,156 634.081,556	13.52
27	580.067,71 634.082,916	28	580.071,862 634.082,927	4.152
29	580.076,186 634.081,967	30	580.097,76 634.089,075	22.715
31	580.118,559 634.096,085	32	580.132,478 634.101,531	14.946
33	580.137,048 634.104,712	34	580.161,495 634.114,322	26.268
35	580.169,154 634.117,997	1	580.174,211 634.120,933	5.848

Punct început	X / Y	Punct sfârșit	X / Y	Lungime segment (** (m))
2	580.168,635 634.126,577	3	580.160,754 634.139,508	15.143
4	580.153,186 634.152,633	5	580.145,686 634.150,97	7.682
6	580.133,516 634.143,85	7	580.120,012 634.132,455	17.669
8	580.107,423 634.117,36	9	580.096,433 634.109,911	13.277
10	580.087,467 634.105,328	11	580.079,855 634.103,946	7.736
12	580.075,883 634.105,552	13	580.070,986 634.104,266	5.063
14	580.065,243 634.103,002	15	580.062,877 634.109,82	7.217
16	580.058,565 634.123,604	17	580.054,297 634.143,316	20.169
18	580.052,134 634.152,163	19	580.046,368 634.151,389	5.818
20	580.043,011 634.150,686	21	580.037,907 634.149,932	5.159
22	580.039,137 634.134,881	23	580.042,006 634.115,871	19.225
24	580.044,847 634.107,705	25	580.054,915 634.092,974	17.843
26	580.062,156 634.081,556	27	580.067,71 634.082,916	5.718
28	580.071,862 634.082,927	29	580.076,186 634.081,967	4.429
30	580.097,76 634.089,075	31	580.118,559 634.096,085	21.949
32	580.132,478 634.101,531	33	580.137,048 634.104,712	5.568
34	580.161,495 634.114,322	35	580.169,154 634.117,997	8.495

** Lungimile segmentelor sunt determinate în planul de proiecție Stereo 70 și sunt rotunjite la 1 milimetru.

*** Distanța dintre puncte este formată din segmente cumulate ce sunt mai mici decât valoarea 1 milimetru.

**DATE DESPRE IMOBILUL NR. 2520**

Oficiul de Cadastru și Publicitate Imobiliară NEAMT
Biroul de Cadastru și Publicitate Imobiliară Targu-Neamt

A. Partea I. Descrierea imobilului

TEREN Intravilan

Adresa: Loc. Dolhesti, Str David Creangă, Jud. Neamt

Nr. Crt	Nr cadastral Nr. topografic	Suprafața* (mp)	Observații / Referințe
A1	50270	Din acte: 839 Masurata: 863	Sector cadastral:233 Teren imprejmuit;

Construcții

Crt	Nr cadastral Nr. topografic	Adresa	Observații / Referințe
A1.1		Loc. Dolhesti, Str David Creangă, Jud. Neamt	Nr. niveluri:2; S. construita la sol:44 mp;

B. Partea II. Proprietari și acte

Inscrieri privitoare la dreptul de proprietate și alte drepturi reale		Referințe
8651 / 17/12/2010		
Act Notarial nr. 458, din 16/12/2010 emis de BNP ANDRONACHE LAURA;		
B1	Intabulare, drept de PROPRIETATE, dobandit prin Conventie, cota actuala 1/2, cota initiala 1/1 1) OLARU DOINA, - soti	A1
29334 / 16/12/2021		
Act Notarial nr. CERTIFICAT DE MOSTENITOR nr. 349, din 15/12/2021 emis de NP Toma Mihai;		
B2	Intabulare, drept de PROPRIETATE, cu titlu de drept de MOȘTENIRE după defunctul OLARU GHEORGHE, dobandit prin Succesiune, cota actuala 1/4, cota initiala 1/4 1) OLARU RAREȘ-GABRIEL	A1
B3	Intabulare, drept de PROPRIETATE, cu titlu de drept de MOȘTENIRE după defunctul OLARU GHEORGHE, dobandit prin Succesiune, cota actuala 1/4, cota initiala 1/4 1) RUSU ILINCA-CHANTE	A1
/		
Act Administrativ nr. 17408, din 01/11/2023 emis de PRIMARIA COMUNEI PIPIRIG;		
B4	Intabulare, drept de PROPRIETATE, dobandit prin Lege, cota actuala 1/1, cota initiala 1/1 1) OLARU DOINA, - soti 2) OLARU RAREȘ-GABRIEL 3) RUSU ILINCA-CHANTE	A1.1

C. Partea III. SARCINI .

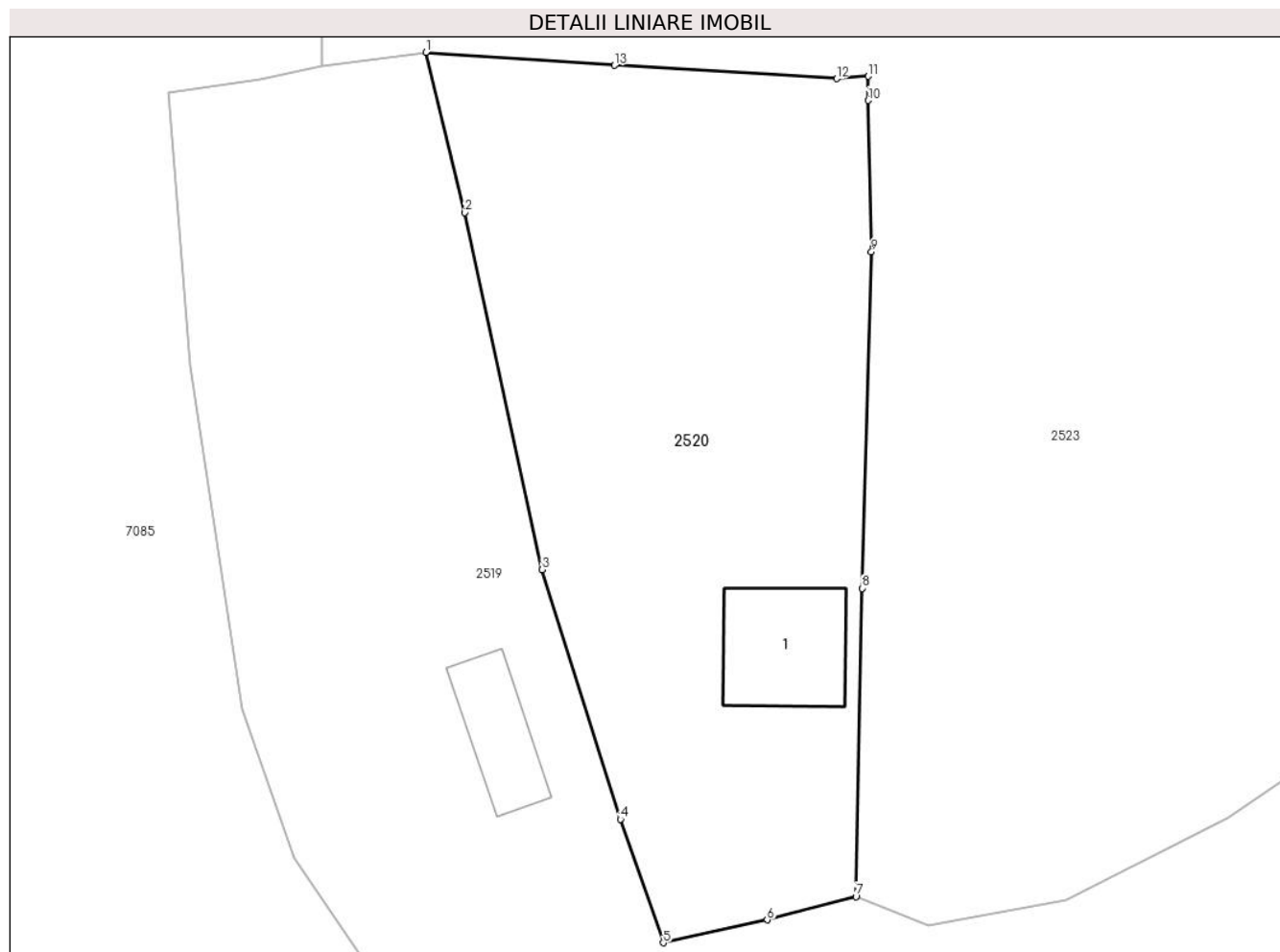
Inscrieri privind dezmembramintele dreptului de proprietate, drepturi reale de garanție și sarcini	Referințe
NU SUNT	

Anexa Nr. 1 La Partea I

Teren

Nr cadastral	Suprafața (mp)*	Observații / Referințe
50270	Din acte: 839 Masurata: 863	

* Suprafața este determinată în planul de proiecție Stereo 70.



Date referitoare la teren

Crt	Categorie folosință	Intra vilan	Suprafața (mp)	Tarla	Parcelă	Nr. topo	Observații / Referințe
1	curți constructii	DA	135	-	-	-	
2	faneata	DA	729	-	-	-	

Date referitoare la construcții

Crt	Număr	Destinație construcție	Supraf. (mp)	Situație juridică	Observații / Referințe
A1.1		construcții de locuințe	44	Cu acte	Nr. niveluri:2; S. construita la sol:44 mp;

Lungime Segmente

1) Valorile lungimilor segmentelor sunt obținute din proiecție în plan.

Punct început	X / Y	Punct sfârșit	X / Y	Lungime segment (** (m))
1	580.052,134 634.152,163	2	580.054,297 634.143,316	9.108
2	580.054,297 634.143,316	3	580.058,565 634.123,604	20.169

Punct început	X / Y	Punct sfârşit	X / Y	Lungime segment (** (m)
3	580.058,565 634.123,604	4	580.062,877 634.109,82	14.443
4	580.062,877 634.109,82	5	580.065,243 634.103,002	7.217
5	580.065,243 634.103,002	6	580.070,986 634.104,266	5.88
6	580.070,986 634.104,266	7	580.075,883 634.105,552	5.063
7	580.075,883 634.105,552	8	580.076,228 634.122,572	17.023
8	580.076,228 634.122,572	9	580.076,747 634.141,157	18.592
9	580.076,747 634.141,157	10	580.076,562 634.149,511	8.356
10	580.076,562 634.149,511	11	580.076,571 634.150,841	1.33
11	580.076,571 634.150,841	12	580.074,816 634.150,706	1.76
12	580.074,816 634.150,706	13	580.062,557 634.151,441	12.281
13	580.062,557 634.151,441	1	580.052,134 634.152,163	10.448

** Lungimile segmentelor sunt determinate în planul de proiecție Stereo 70 și sunt rotunjite la 1 milimetru.

*** Distanța dintre puncte este formată din segmente cumulate ce sunt mai mici decât valoarea 1 milimetru.

**DATE DESPRE IMOBILUL NR. 2522**

Oficiul de Cadastru și Publicitate Imobiliară NEAMT
Biroul de Cadastru și Publicitate Imobiliară Targu-Neamt

A. Partea I. Descrierea imobilului

TEREN Intravilan

Adresa: Loc. Dolhesti, Str David Creangă, Jud. Neamt

Nr. Crt	Nr cadastral Nr. topografic	Suprafața* (mp)	Observații / Referințe
A1		6.237	Sector cadastral:233 Teren imprejmuit;

Construcții

Crt	Nr cadastral Nr. topografic	Adresa	Observații / Referințe
A1.1		Loc. Dolhesti, Str David Creangă, Jud. Neamt	Nr. niveluri:1; S. construita la sol:88 mp;
A1.2		Loc. Dolhesti, Str David Creangă, Jud. Neamt	Nr. niveluri:1; S. construita la sol:34 mp;
A1.3		Loc. Dolhesti, Str David Creangă, Jud. Neamt	Nr. niveluri:1; S. construita la sol:26 mp;
A1.4		Loc. Dolhesti, Str David Creangă, Jud. Neamt	Nr. niveluri:1; S. construita la sol:22 mp;

B. Partea II. Proprietari și acte

Inscrieri privitoare la dreptul de proprietate și alte drepturi reale	Referințe
/	
Act Administrativ nr. 9414, din 15/06/2023 emis de PRIMARIA COMUNEI PIPIRIG;	
B1	Inscrierea posesiei, drept de PROPRIETATE, dobandit prin Lege, cota actuala 1/1, cota initiala 1/1 1) COMAN DUMITRU 2) COMAN VARVARA
	A1
Act Administrativ nr. 17408, din 01/11/2023 emis de PRIMARIA COMUNEI PIPIRIG;	
B2	Intabulare, drept de PROPRIETATE, dobandit prin Lege, cota actuala 1/1, cota initiala 1/1 1) COMAN DUMITRU 2) COMAN VARVARA
	A1.1, A1.2, A1.3, A1.4

C. Partea III. SARCINI .

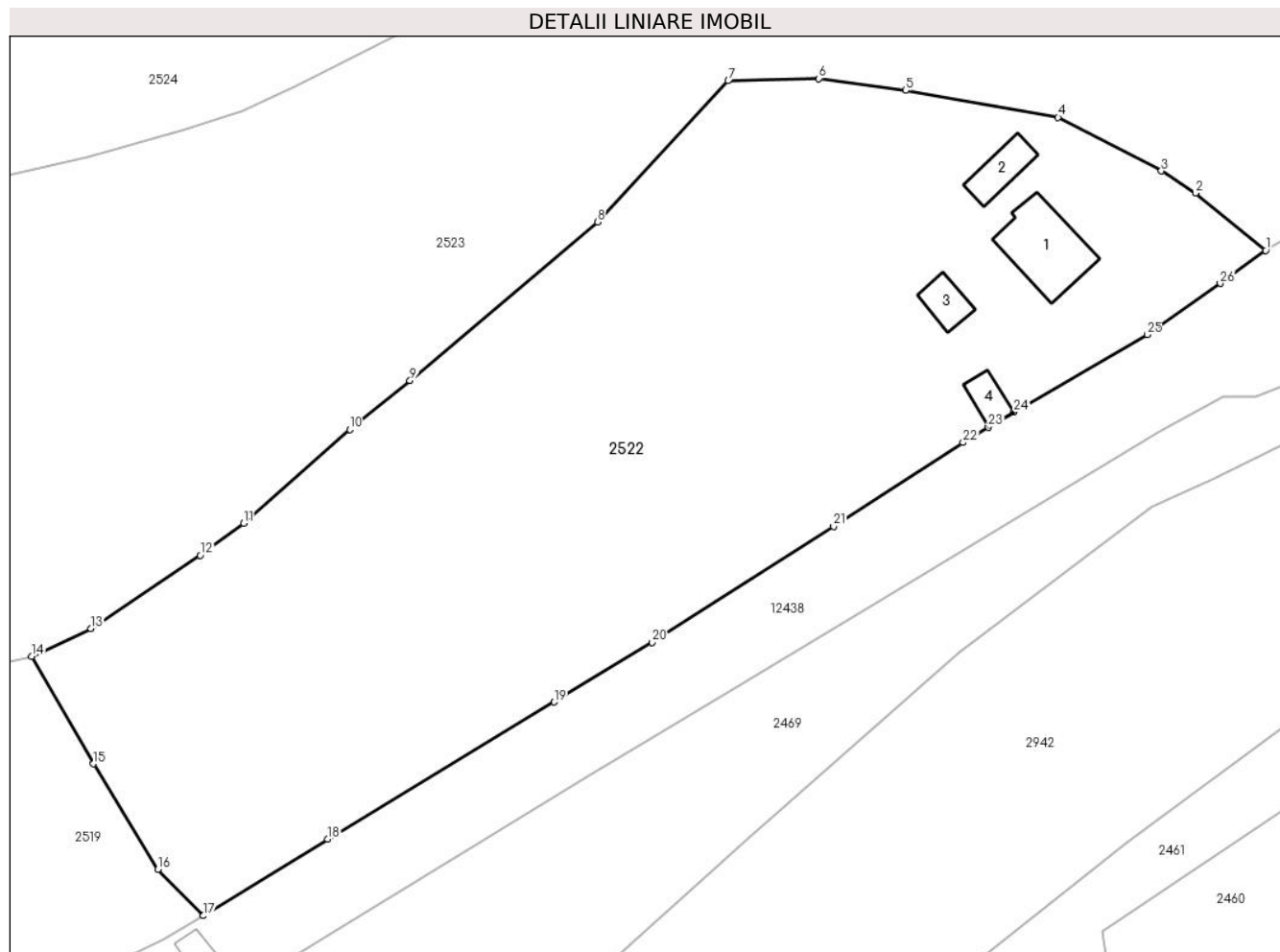
Inscrieri privind dezmembramintele dreptului de proprietate, drepturi reale de garanție și sarcini	Referințe
NU SUNT	

Anexa Nr. 1 La Partea I

Teren

Nr cadastral	Suprafața (mp)*	Observații / Referințe
	6.237	

* Suprafața este determinată în planul de proiecție Stereo 70.



Date referitoare la teren

Crt	Categorie folosință	Intra vilan	Suprafața (mp)	Tarla	Parcelă	Nr. topo	Observații / Referințe
1	curți construcții	DA	974	-	-	-	
2	faneata	DA	5.263	-	-	-	

Date referitoare la construcții

Crt	Număr	Destinație construcție	Supraf. (mp)	Situație juridică	Observații / Referințe
A1.1		construcții de locuințe	88	Cu acte	Nr. niveluri:1; S. construita la sol:88 mp;
A1.2		construcții de locuințe	34	Cu acte	Nr. niveluri:1; S. construita la sol:34 mp;
A1.3		construcții anexa	26	Cu acte	Nr. niveluri:1; S. construita la sol:26 mp;
A1.4		construcții anexa	22	Cu acte	Nr. niveluri:1; S. construita la sol:22 mp;

Lungime Segmente

1) Valorile lungimilor segmentelor sunt obținute din proiecție în plan.

Punct început	X / Y	Punct sfârșit	X / Y	Lungime segment (** (m)	Punct început	X / Y	Punct sfârșit	X / Y	Lungime segment (** (m)
---------------	-------	---------------	-------	-------------------------	---------------	-------	---------------	-------	-------------------------

Punct început	X / Y	Punct sfârșit	X / Y	Lungime segment (** (m)
1	580.304,191 634.202,237	2	580.295,608 634.209,261	11.091
3	580.291,429 634.211,969	4	580.278,793 634.218,497	14.223
5	580.260,154 634.221,799	6	580.249,508 634.223,26	10.746
7	580.238,426 634.222,984	8	580.222,415 634.205,734	23.535
9	580.199,492 634.186,319	10	580.192,109 634.180,374	9.479
11	580.179,115 634.168,897	12	580.173,828 634.164,976	6.582
13	580.160,425 634.156,045	14	580.153,186 634.152,633	8.003
15	580.160,754 634.139,508	16	580.168,635 634.126,577	15.143
17	580.174,211 634.120,933	18	580.189,411 634.130,298	17.853
19	580.217,122 634.147,052	20	580.229,068 634.154,348	13.998
21	580.251,328 634.168,506	22	580.267,165 634.178,765	18.869
23	580.270,232 634.180,625	24	580.273,399 634.182,5	3.68
25	580.289,677 634.191,95	26	580.298,628 634.198,199	10.917

Punct început	X / Y	Punct sfârșit	X / Y	Lungime segment (** (m)
2	580.295,608 634.209,261	3	580.291,429 634.211,969	4.98
4	580.278,793 634.218,497	5	580.260,154 634.221,799	18.929
6	580.249,508 634.223,26	7	580.238,426 634.222,984	11.085
8	580.222,415 634.205,734	9	580.199,492 634.186,319	30.04
10	580.192,109 634.180,374	11	580.179,115 634.168,897	17.337
12	580.173,828 634.164,976	13	580.160,425 634.156,045	16.106
14	580.153,186 634.152,633	15	580.160,754 634.139,508	15.151
16	580.168,635 634.126,577	17	580.174,211 634.120,933	7.934
18	580.189,411 634.130,298	19	580.217,122 634.147,052	32.382
20	580.229,068 634.154,348	21	580.251,328 634.168,506	26.381
22	580.267,165 634.178,765	23	580.270,232 634.180,625	3.587
24	580.273,399 634.182,5	25	580.289,677 634.191,95	18.822
26	580.298,628 634.198,199	1	580.304,191 634.202,237	6.874

** Lungimile segmentelor sunt determinate în planul de proiecție Stereo 70 și sunt rotunjite la 1 milimetru.

*** Distanța dintre puncte este formată din segmente cumulate ce sunt mai mici decât valoarea 1 milimetru.

**DATE DESPRE IMOBILUL NR. 2523**

Oficiul de Cadastru și Publicitate Imobiliară NEAMT
Biroul de Cadastru și Publicitate Imobiliară Targu-Neamt

A. Partea I. Descrierea imobilului

TEREN Necunoscut

Adresa: Loc. Dolhesti, Str David Creangă, Jud. Neamt, si extravilan UAT Pipirig

Nr. Crt	Nr cadastral Nr. topografic	Suprafața* (mp)	Observații / Referințe
A1		14.078	Sector cadastral:233 Teren imprejmuit;

Construcții

Crt	Nr cadastral Nr. topografic	Adresa	Observații / Referințe
A1.1		Loc. Dolhesti, Str David Creangă, Jud. Neamt, si extravilan UAT Pipirig	Nr. niveluri:1; S. construita la sol:99 mp;
A1.2		Loc. Dolhesti, Str David Creangă, Jud. Neamt, si extravilan UAT Pipirig	Nr. niveluri:1; S. construita la sol:36 mp;
A1.3		Loc. Dolhesti, Str David Creangă, Jud. Neamt, si extravilan UAT Pipirig	Nr. niveluri:1; S. construita la sol:45 mp;

B. Partea II. Proprietari și acte

Inscrieri privitoare la dreptul de proprietate și alte drepturi reale		Referințe
/		
Act Administrativ nr. 9415, din 15/06/2023 emis de PRIMARIA COMUNEI PIPIRIG;		
B1	Inscrierea posesiei, drept de PROPRIETATE, dobandit prin Lege, cota actuala 1/1, cota initiala 1/1 1) URSU ION	A1
Act Administrativ nr. 17408, din 01/11/2023 emis de PRIMARIA COMUNEI PIPIRIG;		
B2	Intabulare, drept de PROPRIETATE, dobandit prin Lege, cota actuala 1/1, cota initiala 1/1 1) URSU ION	A1.1, A1.2, A1.3

C. Partea III. SARCINI .

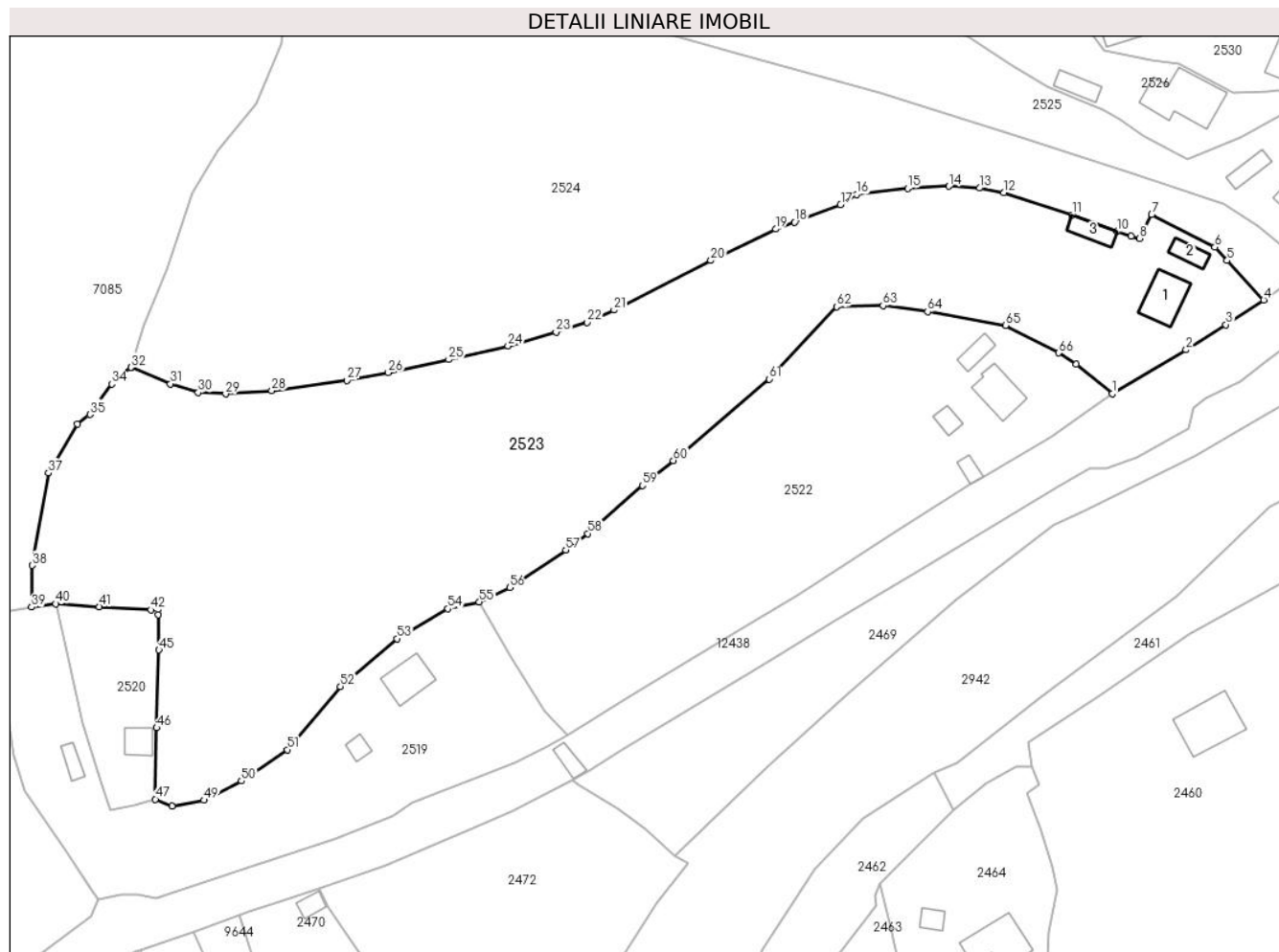
Inscrieri privind dezmembramintele dreptului de proprietate, drepturi reale de garanție și sarcini	Referințe
NU SUNT	

Anexa Nr. 1 La Partea I

Teren

Nr cadastral	Suprafața (mp)*	Observații / Referințe
	14.078	

* Suprafața este determinată în planul de proiecție Stereo 70.



Date referitoare la teren

Crt	Categorie folosință	Intravilan	Suprafața (mp)	Tarla	Parcelă	Nr. topo	Observații / Referințe
1	curți construcții	DA	714	-	-	-	
2	faneata	DA	11.266	-	-	-	
3	faneata	NU	2.097	-	-	-	

Date referitoare la construcții

Crt	Număr	Destinație construcție	Supraf. (mp)	Situație juridică	Observații / Referințe
A1.1		construcții de locuințe	99	Cu acte	Nr. niveluri:1; S. construita la sol:99 mp;
A1.2		construcții anexa	36	Cu acte	Nr. niveluri:1; S. construita la sol:36 mp;
A1.3		construcții anexa	45	Cu acte	Nr. niveluri:1; S. construita la sol:45 mp;

Lungime Segmente

1) Valorile lungimilor segmentelor sunt obținute din proiecție în plan.

Punct început	X / Y	Punct sfârșit	X / Y	Lungime segment	Punct început	X / Y	Punct sfârșit	X / Y	Lungime segment
1	580.304,191 634.202,237	2	580.321,827 634.212,706	20.509	2	580.321,827 634.212,706	3	580.331,307 634.218,711	11.222
					3	580.331,307 634.218,711	4	580.340,356 634.224,609	10.801

Punct început	X / Y	Punct sfârșit	X / Y	Lungime segment	Punct început	X / Y	Punct sfârșit	X / Y	Lungime segment	Punct început	X / Y	Punct sfârșit	X / Y	Lungime segment
4	580.340,356 634.224,609	5	580.331,608 634.233,998	12.833	5	580.331,608 634.233,998	6	580.328,695 634.237,206	4.333	6	580.328,695 634.237,206	7	580.313,614 634.244,947	16.952
7	580.313,614 634.244,947	8	580.310,666 634.239,245	6.419	8	580.310,666 634.239,245	9	580.308,661 634.239,761	2.07	9	580.308,661 634.239,761	10	580.305,458 634.240,917	3.405
10	580.305,458 634.240,917	11	580.294,566 634.244,85	11.58	11	580.294,566 634.244,85	12	580.278,374 634.250,172	17.044	12	580.278,374 634.250,172	13	580.272,572 634.251,285	5.908
13	580.272,572 634.251,285	14	580.265,271 634.251,723	7.314	14	580.265,271 634.251,723	15	580.255,39 634.251,245	9.893	15	580.255,39 634.251,245	16	580.243,158 634.249,748	12.323
16	580.243,158 634.249,748	17	580.239,397 634.247,319	4.477	17	580.239,397 634.247,319	18	580.228,401 634.243,16	11.756	18	580.228,401 634.243,16	19	580.223,907 634.241,502	4.79
19	580.223,907 634.241,502	20	580.208,426 634.233,99	17.207	20	580.208,426 634.233,99	21	580.185,35 634.222,202	25.913	21	580.185,35 634.222,202	22	580.178,882 634.219,228	7.119
22	580.178,882 634.219,228	23	580.171,495 634.216,927	7.737	23	580.171,495 634.216,927	24	580.160,048 634.213,637	11.91	24	580.160,048 634.213,637	25	580.145,914 634.210,386	14.503
25	580.145,914 634.210,386	26	580.131,479 634.207,273	14.767	26	580.131,479 634.207,273	27	580.121,588 634.205,464	10.055	27	580.121,588 634.205,464	28	580.103,688 634.202,962	18.074
28	580.103,688 634.202,962	29	580.092,642 634.202,176	11.074	29	580.092,642 634.202,176	30	580.086,137 634.202,506	6.513	30	580.086,137 634.202,506	31	580.079,517 634.204,59	6.94
31	580.079,517 634.204,59	32	580.070,121 634.208,506	10.179	32	580.070,121 634.208,506	33	580.070,093 634.208,483	0.036	33	580.070,093 634.208,483	34	580.065,478 634.204,568	6.052
34	580.065,478 634.204,568	35	580.060,257 634.197,277	8.968	35	580.060,257 634.197,277	36	580.057,307 634.194,985	3.736	36	580.057,307 634.194,985	37	580.050,395 634.183,328	13.552
37	580.050,395 634.183,328	38	580.046,562 634.161,284	22.375	38	580.046,562 634.161,284	39	580.046,368 634.151,389	9.897	39	580.046,368 634.151,389	40	580.052,134 634.152,163	5.818
40	580.052,134 634.152,163	41	580.062,557 634.151,441	10.448	41	580.062,557 634.151,441	42	580.074,816 634.150,706	12.281	42	580.074,816 634.150,706	43	580.076,571 634.150,841	1.76
43	580.076,571 634.150,841	44	580.076,562 634.149,511	1.33	44	580.076,562 634.149,511	45	580.076,747 634.141,157	8.356	45	580.076,747 634.141,157	46	580.076,228 634.122,572	18.592
46	580.076,228 634.122,572	47	580.075,883 634.105,552	17.023	47	580.075,883 634.105,552	48	580.079,855 634.103,946	4.284	48	580.079,855 634.103,946	49	580.087,467 634.105,328	7.736
49	580.087,467 634.105,328	50	580.096,433 634.109,911	10.069	50	580.096,433 634.109,911	51	580.107,423 634.117,36	13.277	51	580.107,423 634.117,36	52	580.120,012 634.132,455	19.656
52	580.120,012 634.132,455	53	580.133,516 634.143,85	17.669	53	580.133,516 634.143,85	54	580.145,686 634.150,97	14.1	54	580.145,686 634.150,97	55	580.153,186 634.152,633	7.682
55	580.153,186 634.152,633	56	580.160,425 634.156,045	8.003	56	580.160,425 634.156,045	57	580.173,828 634.164,976	16.106	57	580.173,828 634.164,976	58	580.179,115 634.168,897	6.582
58	580.179,115 634.168,897	59	580.192,109 634.180,374	17.337	59	580.192,109 634.180,374	60	580.199,492 634.186,319	9.479	60	580.199,492 634.186,319	61	580.222,415 634.205,734	30.04
61	580.222,415 634.205,734	62	580.238,426 634.222,984	23.535	62	580.238,426 634.222,984	63	580.249,508 634.223,26	11.085	63	580.249,508 634.223,26	64	580.260,154 634.221,799	10.746
64	580.260,154 634.221,799	65	580.278,793 634.218,497	18.929	65	580.278,793 634.218,497	66	580.291,429 634.211,969	14.223	66	580.291,429 634.211,969	67	580.295,608 634.209,261	4.98
67	580.295,608 634.209,261	1	580.304,191 634.202,237	11.091										

** Lungimile segmentelor sunt determinate în planul de proiecție Stereo 70 și sunt rotunjite la 1 milimetru.

*** Distanța dintre puncte este formată din segmente cumulate ce sunt mai mici decât valoarea 1 milimetru.

**DATE DESPRE IMOBILUL NR. 2524**

Oficiul de Cadastru și Publicitate Imobiliară NEAMT
Biroul de Cadastru și Publicitate Imobiliară Targu-Neamt

A. Partea I. Descrierea imobilului

TEREN Necunoscut

Adresa: Loc. Dolhesti, Str David Creangă, Jud. Neamt, si extravilan UAT Pipirig

Nr. Crt	Nr cadastral Nr. topografic	Suprafața* (mp)	Observații / Referințe
A1		Din acte: 12.200 Masurata: 13.175	Sector cadastral:233 Teren imprejmuit;

B. Partea II. Proprietari și acte

Inscrieri privitoare la dreptul de proprietate și alte drepturi reale	Referințe
/	
Act Notarial nr. 1320, din 14/10/1987 emis de NOTARIATUL DE STAT JUDETEAN NEAMT (CM suplimentar nr. 18/06.02.1998);	
B1	A1
Intabulare, drept de PROPRIETATE, dobandit prin Succesiune, cota actuala 1/1, cota initiala 1/1	
1) URSU MARIA	
2) URSU VASILE	
3) URSU ION	

C. Partea III. SARCINI .

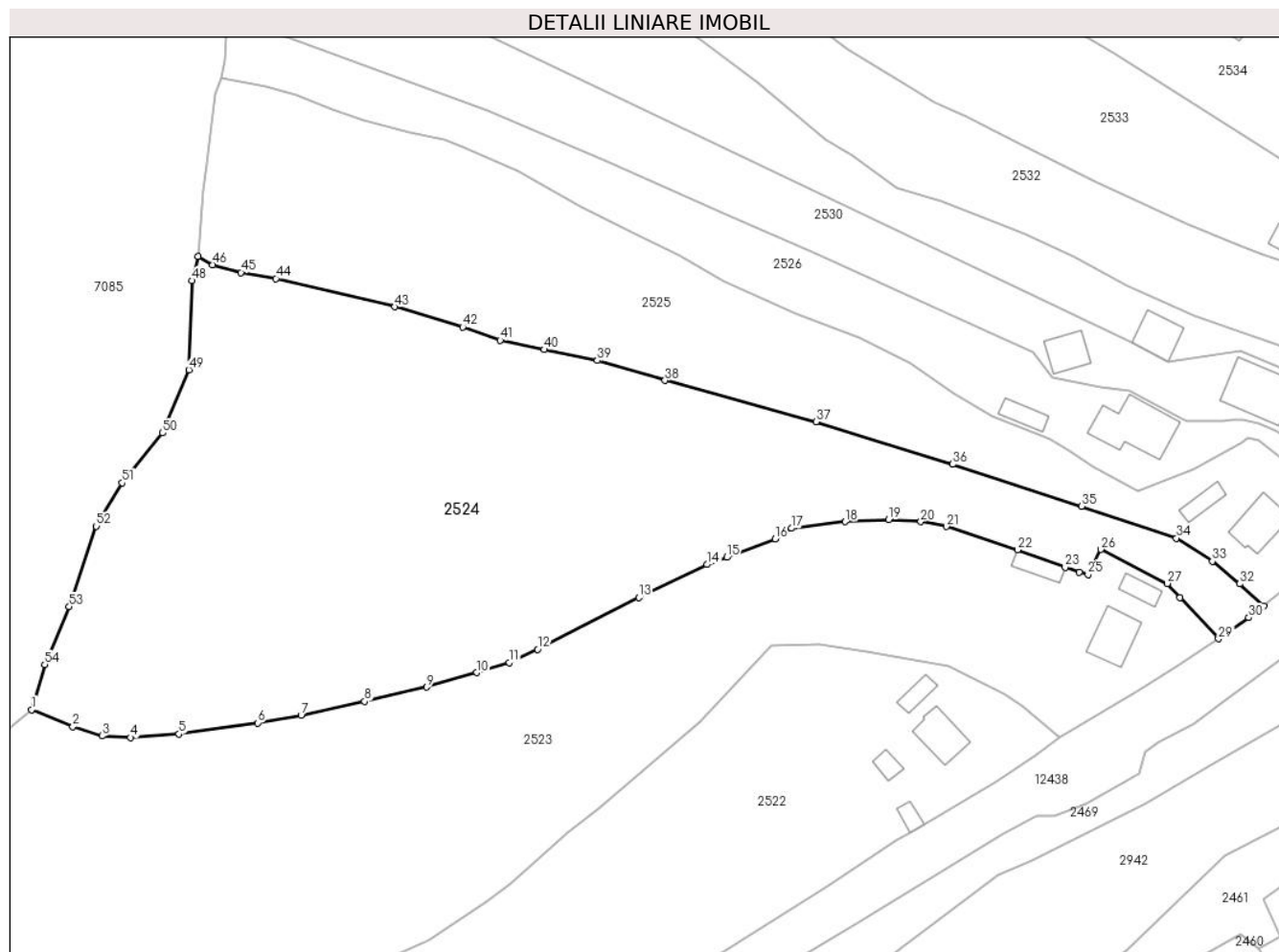
Inscrieri privind dezmembramintele dreptului de proprietate, drepturi reale de garanție și sarcini	Referințe
NU SUNT	

Anexa Nr. 1 La Partea I

Teren

Nr cadastral	Suprafața (mp)*	Observații / Referințe
	Din acte: 12.200 Masurata: 13.175	

* Suprafața este determinată în planul de proiecție Stereo 70.



Date referitoare la teren

Crt	Categorie folosință	Intra vilan	Suprafața (mp)	Tarla	Parcelă	Nr. topo	Observații / Referințe
1	faneata	DA	3.199	-	-	-	
2	faneata	NU	9.976	-	-	-	

Lungime Segmente

1) Valorile lungimilor segmentelor sunt obținute din proiecție în plan.

Punct început	X / Y	Punct sfârșit	X / Y	Lungime segment	Punct început	X / Y	Punct sfârșit	X / Y	Lungime segment	Punct început	X / Y	Punct sfârșit	X / Y	Lungime segment
1	580.070,121 634.208,506	2	580.079,517 634.204,59	10.179	2	580.079,517 634.204,59	3	580.086,137 634.202,506	6.94	3	580.086,137 634.202,506	4	580.092,642 634.202,176	6.513
4	580.092,642 634.202,176	5	580.103,688 634.202,962	11.074	5	580.103,688 634.202,962	6	580.121,588 634.205,464	18.074	6	580.121,588 634.205,464	7	580.131,479 634.207,273	10.055
7	580.131,479 634.207,273	8	580.145,914 634.210,386	14.767	8	580.145,914 634.210,386	9	580.160,048 634.213,637	14.503	9	580.160,048 634.213,637	10	580.171,495 634.216,927	11.91
10	580.171,495 634.216,927	11	580.178,882 634.219,228	7.737	11	580.178,882 634.219,228	12	580.185,35 634.222,202	7.119	12	580.185,35 634.222,202	13	580.208,426 634.233,99	25.913

Punct început	X / Y	Punct sfârșit	X / Y	Lungime segment	Punct început	X / Y	Punct sfârșit	X / Y	Lungime segment	Punct început	X / Y	Punct sfârșit	X / Y	Lungime segment
13	580.208,426 634.233,99	14	580.223,907 634.241,502	17.207	14	580.223,907 634.241,502	15	580.228,401 634.243,16	4.79	15	580.228,401 634.243,16	16	580.239,397 634.247,319	11.756
16	580.239,397 634.247,319	17	580.243,158 634.249,748	4.477	17	580.243,158 634.249,748	18	580.255,39 634.251,245	12.323	18	580.255,39 634.251,245	19	580.265,271 634.251,723	9.893
19	580.265,271 634.251,723	20	580.272,572 634.251,285	7.314	20	580.272,572 634.251,285	21	580.278,374 634.250,172	5.908	21	580.278,374 634.250,172	22	580.294,566 634.244,85	17.044
22	580.294,566 634.244,85	23	580.305,458 634.240,917	11.58	23	580.305,458 634.240,917	24	580.308,661 634.239,761	3.405	24	580.308,661 634.239,761	25	580.310,666 634.239,245	2.07
25	580.310,666 634.239,245	26	580.313,614 634.244,947	6.419	26	580.313,614 634.244,947	27	580.328,695 634.237,206	16.952	27	580.328,695 634.237,206	28	580.331,608 634.233,998	4.333
28	580.331,608 634.233,998	29	580.340,356 634.224,609	12.833	29	580.340,356 634.224,609	30	580.347,246 634.229,434	8.411	30	580.347,246 634.229,434	31	580.350,656 634.232,099	4.328
31	580.350,656 634.232,099	32	580.345,155 634.237,138	7.46	32	580.345,155 634.237,138	33	580.338,963 634.242,233	8.019	33	580.338,963 634.242,233	34	580.330,769 634.247,523	9.753
34	580.330,769 634.247,523	35	580.309,222 634.254,794	22.741	35	580.309,222 634.254,794	36	580.279,865 634.264,321	30.864	36	580.279,865 634.264,321	37	580.248,702 634.274,012	32.635
37	580.248,702 634.274,012	38	580.214,331 634.283,414	35.634	38	580.214,331 634.283,414	39	580.198,941 634.287,942	16.042	39	580.198,941 634.287,942	40	580.186,832 634.290,409	12.358
40	580.186,832 634.290,409	41	580.176,843 634.292,557	10.217	41	580.176,843 634.292,557	42	580.168,285 634.295,533	9.061	42	580.168,285 634.295,533	43	580.152,832 634.300,155	16.129
43	580.152,832 634.300,155	44	580.125,74 634.306,581	27.844	44	580.125,74 634.306,581	45	580.117,782 634.307,961	8.077	45	580.117,782 634.307,961	46	580.111,382 634.309,726	6.639
46	580.111,382 634.309,726	47	580.108,02 634.311,572	3.835	47	580.108,02 634.311,572	48	580.106,634 634.306,125	5.621	48	580.106,634 634.306,125	49	580.105,928 634.285,828	20.309
49	580.105,928 634.285,828	50	580.099,979 634.271,436	15.573	50	580.099,979 634.271,436	51	580.090,757 634.260,09	14.621	51	580.090,757 634.260,09	52	580.084,859 634.250,235	11.485
52	580.084,859 634.250,235	53	580.078,677 634.231,928	19.323	53	580.078,677 634.231,928	54	580.073,138 634.218,732	14.311	54	580.073,138 634.218,732	1	580.070,121 634.208,506	10.662

** Lungimile segmentelor sunt determinate în planul de proiecție Stereo 70 și sunt rotunjite la 1 milimetru.

*** Distanța dintre puncte este formată din segmente cumulate ce sunt mai mici decât valoarea 1 milimetru.

**DATE DESPRE IMOBILUL NR. 2525**

Oficiul de Cadastru și Publicitate Imobiliară NEAMT
Biroul de Cadastru și Publicitate Imobiliară Targu-Neamt

A. Partea I. Descrierea imobilului

TEREN Necunoscut

Adresa: Loc. Dolhesti, Str David Creangă, Jud. Neamt, si extravilan UAT Pipirig

Nr. Crt	Nr cadastral Nr. topografic	Suprafața* (mp)	Observații / Referințe
A1		7.131	Sector cadastral:233 Teren imprejmuit;

Construcții

Crt	Nr cadastral Nr. topografic	Adresa	Observații / Referințe
A1.1		Loc. Dolhesti, Str David Creangă, Jud. Neamt, si extravilan UAT Pipirig	Nr. niveluri:1; S. construita la sol:98 mp;
A1.2		Loc. Dolhesti, Str David Creangă, Jud. Neamt, si extravilan UAT Pipirig	Nr. niveluri:1; S. construita la sol:38 mp;

B. Partea II. Proprietari și acte

Inscrieri privitoare la dreptul de proprietate și alte drepturi reale		Referințe
/		
Act Administrativ nr. 9416, din 15/06/2023 emis de PRIMARIA COMUNEI PIPIRIG;		
B1	Inscrierea posesiei, drept de PROPRIETATE, dobandit prin Lege, cota actuala 1/1, cota initiala 1/1 1) URSU VASILE 2) URSU EUGENIA	A1
Act Administrativ nr. 17408, din 01/11/2023 emis de PRIMARIA COMUNEI PIPIRIG;		
B2	Intabulare, drept de PROPRIETATE, dobandit prin Lege, cota actuala 1/1, cota initiala 1/1 1) URSU VASILE 2) URSU EUGENIA	A1.1, A1.2

C. Partea III. SARCINI .

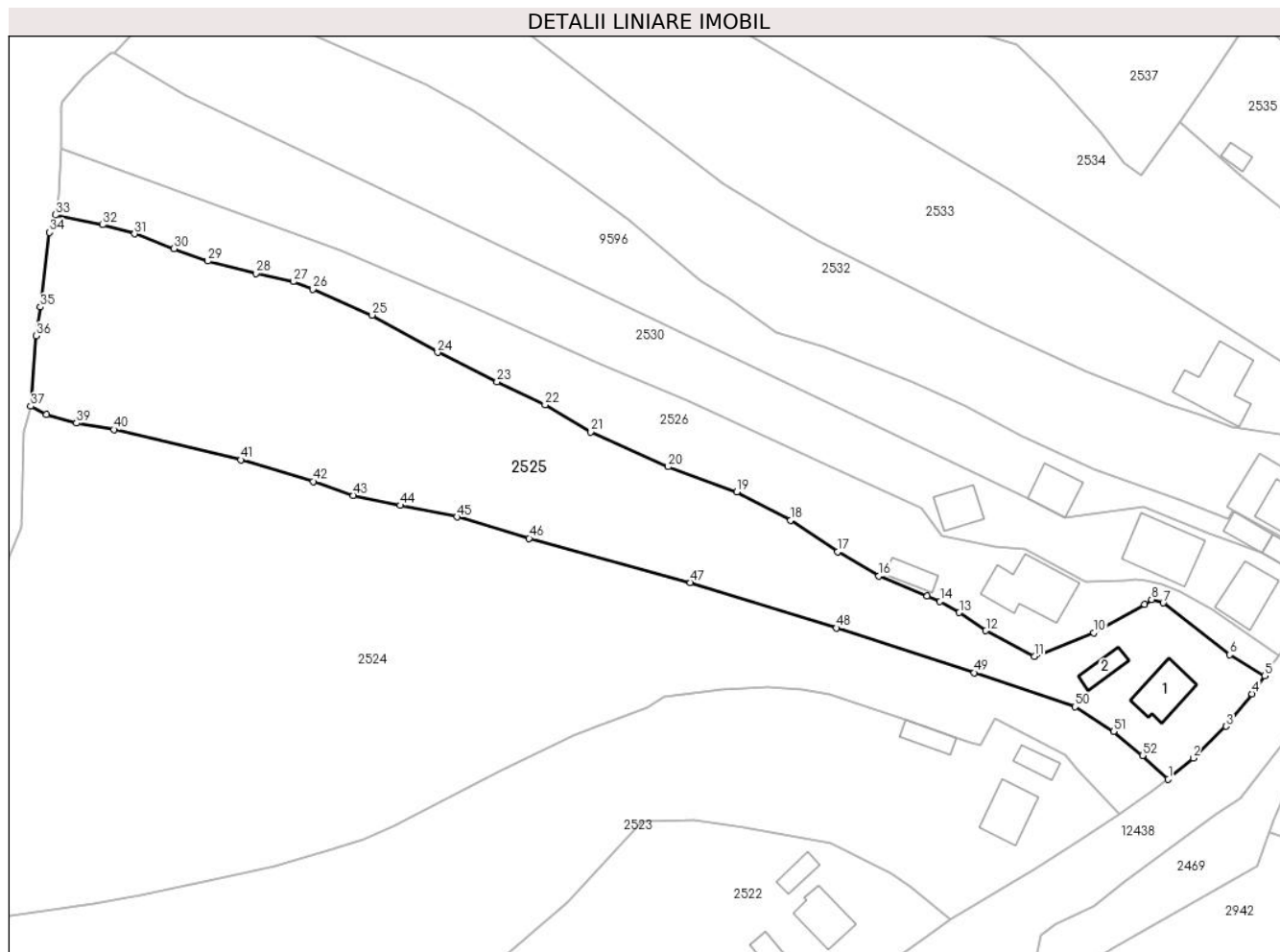
Inscrieri privind dezmembramintele dreptului de proprietate, drepturi reale de garanție și sarcini	Referințe
NU SUNT	

Anexa Nr. 1 La Partea I

Teren

Nr cadastral	Suprafața (mp)*	Observații / Referințe
	7.131	

* Suprafața este determinată în planul de proiecție Stereo 70.



Date referitoare la teren

Crt	Categorie folosință	Intravilan	Suprafața (mp)	Tarla	Parcelă	Nr. topo	Observații / Referințe
1	curți constructii	DA	1.015	-	-	-	
2	faneata	DA	1.760	-	-	-	
3	faneata	NU	4.357	-	-	-	

Date referitoare la construcții

Crt	Număr	Destinație construcție	Supraf. (mp)	Situație juridică	Observații / Referințe
A1.1		construcții de locuințe	98	Cu acte	Nr. niveluri:1; S. construita la sol:98 mp;
A1.2		construcții de locuințe	38	Cu acte	Nr. niveluri:1; S. construita la sol:38 mp;

Lungime Segmente

1) Valorile lungimilor segmentelor sunt obținute din proiecție în plan.

Punct început	X / Y	Punct sfârșit	X / Y	Lungime segment	Punct început	X / Y	Punct sfârșit	X / Y	Lungime segment	Punct început	X / Y	Punct sfârșit	X / Y	Lungime segment
1	580.350,656 634.232,099	2	580.355,98 634.236,594	6.968	2	580.355,98 634.236,594	3	580.362,981 634.243,356	9.733	3	580.362,981 634.243,356	4	580.368,525 634.250,286	8.875
4	580.368,525 634.250,286	5	580.371,237 634.254,119	4.695	5	580.371,237 634.254,119	6	580.363,717 634.258,627	8.768	6	580.363,717 634.258,627	7	580.349,594 634.269,658	17.92

Punct început	X / Y	Punct sfârșit	X / Y	Lungime segment	Punct început	X / Y	Punct sfârșit	X / Y	Lungime segment	Punct început	X / Y	Punct sfârșit	X / Y	Lungime segment
7	580.349,594 634.269,658	8	580.347,109 634.270,401	2.594	8	580.347,109 634.270,401	9	580.345,623 634.269,307	1.845	9	580.345,623 634.269,307	10	580.334,759 634.263,286	12.421
10	580.334,759 634.263,286	11	580.322,088 634.258,233	13.641	11	580.322,088 634.258,233	12	580.311,756 634.263,717	11.697	12	580.311,756 634.263,717	13	580.306,099 634.267,588	6.855
13	580.306,099 634.267,588	14	580.301,969 634.269,952	4.759	14	580.301,969 634.269,952	15	580.299,2 634.271,068	2.985	15	580.299,2 634.271,068	16	580.288,901 634.275,351	11.154
16	580.288,901 634.275,351	17	580.280,104 634.280,516	10.201	17	580.280,104 634.280,516	18	580.270,074 634.287,233	12.071	18	580.270,074 634.287,233	19	580.258,638 634.293,265	12.929
19	580.258,638 634.293,265	20	580.243,999 634.298,667	15.604	20	580.243,999 634.298,667	21	580.227,463 634.306,088	18.125	21	580.227,463 634.306,088	22	580.217,764 634.311,874	11.294
22	580.217,764 634.311,874	23	580.207,491 634.316,733	11.364	23	580.207,491 634.316,733	24	580.194,798 634.323,01	14.16	24	580.194,798 634.323,01	25	580.180,831 634.330,983	16.082
25	580.180,831 634.330,983	26	580.168,249 634.336,453	13.72	26	580.168,249 634.336,453	27	580.164,017 634.338,093	4.539	27	580.164,017 634.338,093	28	580.156,027 634.339,837	8.178
28	580.156,027 634.339,837	29	580.145,801 634.342,458	10.557	29	580.145,801 634.342,458	30	580.138,613 634.345,139	7.672	30	580.138,613 634.345,139	31	580.130,205 634.348,259	8.968
31	580.130,205 634.348,259	32	580.123,401 634.350,19	7.073	32	580.123,401 634.350,19	33	580.113,317 634.352,285	10.299	33	580.113,317 634.352,285	34	580.112,034 634.348,589	3.912
34	580.112,034 634.348,589	35	580.110,122 634.332,665	16.038	35	580.110,122 634.332,665	36	580.109,154 634.326,541	6.2	36	580.109,154 634.326,541	37	580.108,02 634.311,572	15.012
37	580.108,02 634.311,572	38	580.111,382 634.309,726	3.835	38	580.111,382 634.309,726	39	580.117,782 634.307,961	6.639	39	580.117,782 634.307,961	40	580.125,74 634.306,581	8.077
40	580.125,74 634.306,581	41	580.152,832 634.300,155	27.844	41	580.152,832 634.300,155	42	580.168,285 634.295,533	16.129	42	580.168,285 634.295,533	43	580.176,843 634.292,557	9.061
43	580.176,843 634.292,557	44	580.186,832 634.290,409	10.217	44	580.186,832 634.290,409	45	580.198,941 634.287,942	12.358	45	580.198,941 634.287,942	46	580.214,331 634.283,414	16.042
46	580.214,331 634.283,414	47	580.248,702 634.274,012	35.634	47	580.248,702 634.274,012	48	580.279,865 634.264,321	32.635	48	580.279,865 634.264,321	49	580.309,222 634.254,794	30.864
49	580.309,222 634.254,794	50	580.330,769 634.247,523	22.741	50	580.330,769 634.247,523	51	580.338,963 634.242,233	9.753	51	580.338,963 634.242,233	52	580.345,155 634.237,138	8.019
52	580.345,155 634.237,138	1	580.350,656 634.232,099	7.46										

** Lungimile segmentelor sunt determinate în planul de proiecție Stereo 70 și sunt rotunjite la 1 milimetru.

*** Distanța dintre puncte este formată din segmente cumulate ce sunt mai mici decât valoarea 1 milimetru.

**DATE DESPRE IMOBILUL NR. 2526**

Oficiul de Cadastru și Publicitate Imobiliară NEAMT
Biroul de Cadastru și Publicitate Imobiliară Targu-Neamt

A. Partea I. Descrierea imobilului

TEREN Necunoscut

Nr. cadastral vechi:421

Adresa: Loc. Dolhesti, Str David Creangă, Jud. Neamt, si extravilan UAT Pipirig

Nr. Crt	Nr cadastral Nr. topografic	Suprafața* (mp)	Observații / Referințe
A1	51210	Din acte: 3.304 Masurata: 3.441	Sector cadastral:233 Teren imprejmuit;

Construcții

Crt	Nr cadastral Nr. topografic	Adresa	Observații / Referințe
A1.1	51210-C1	Loc. Dolhesti, Str David Creangă, Jud. Neamt, si extravilan UAT Pipirig	Nr. niveluri:1; S. construita la sol:168 mp;
A1.3		Loc. Dolhesti, Str David Creangă, Jud. Neamt, si extravilan UAT Pipirig	Nr. niveluri:1; S. construita la sol:42 mp;

B. Partea II. Proprietari și acte

Inscrieri privitoare la dreptul de proprietate și alte drepturi reale		Referințe
15492 / 12/09/2013		
Act Notarial nr. Contract de vânzare aut. sub nr. 573, din 11/09/2013 emis de NP Andronache Laura;		
B1	Intabulare, drept de PROPRIETATE, dobandit prin Conventie, cota actuala 1/1, cota initiala 1/1 1) GHERASIM VARVARA 2) GHERASIM IOAN, soți	A1
/		
Act Administrativ nr. 17408, din 01/11/2023 emis de PRIMARIA COMUNEI PIPIRIG;		
B2	Intabulare, drept de PROPRIETATE, dobandit prin Lege, cota actuala 1/1, cota initiala 1/1 1) GHERASIM VARVARA 2) GHERASIM IOAN, soți	A1.1, A1.3

C. Partea III. SARCINI .

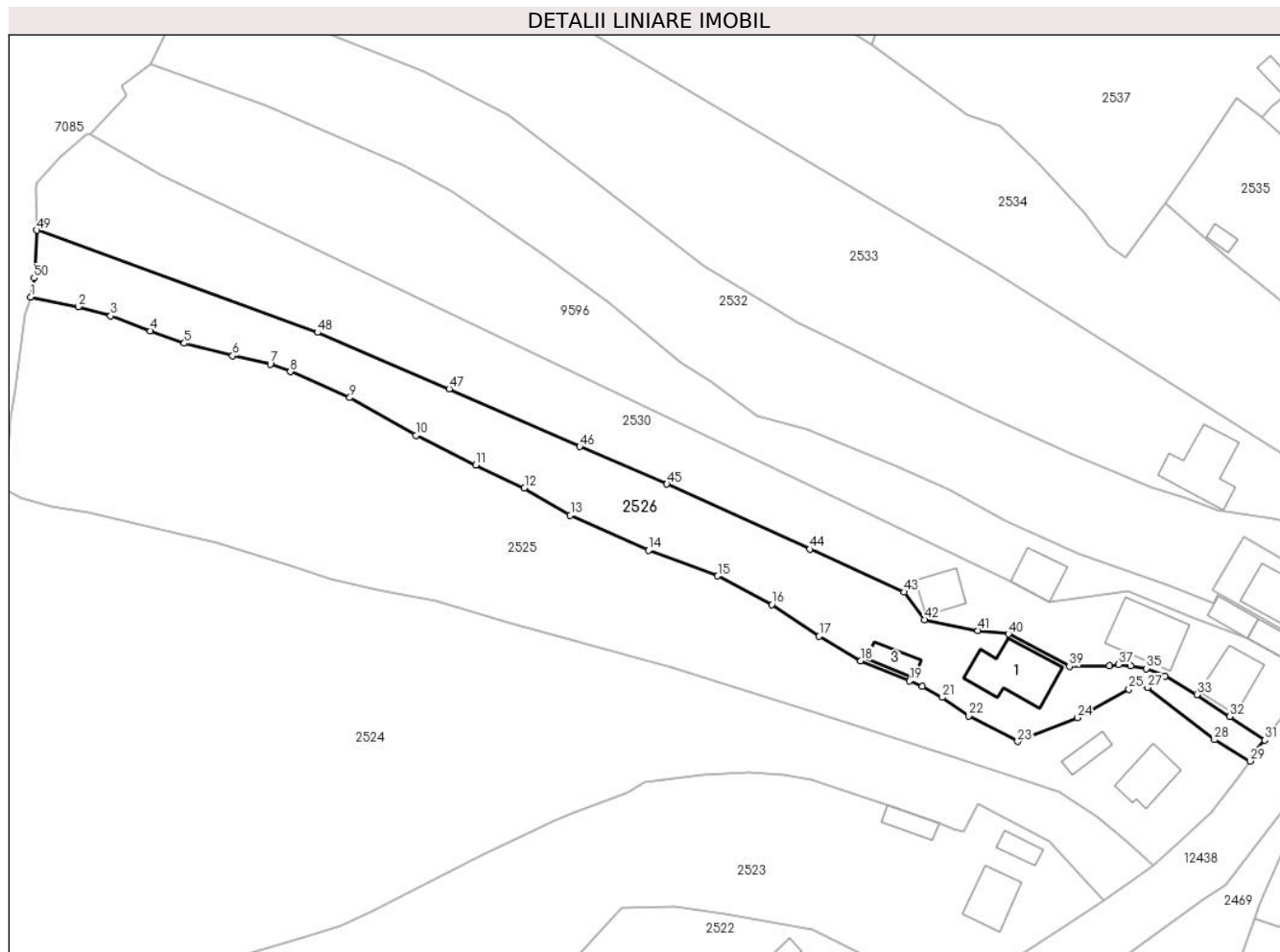
Inscrieri privind dezmembramintele dreptului de proprietate, drepturi reale de garanție și sarcini	Referințe
NU SUNT	

Anexa Nr. 1 La Partea I

Teren

Nr cadastral	Suprafața (mp)*	Observații / Referințe
51210	Din acte: 3.304 Masurata: 3.441	

* Suprafața este determinată în planul de proiecție Stereo 70.



Date referitoare la teren

Crt	Categorie folosință	Intravilan	Suprafața (mp)	Tarla	Parcelă	Nr. topo	Observații / Referințe
1	curți construcții	DA	642	-	-	-	
2	drum	DA	170	-	-	-	
3	faneata	DA	2.302	-	-	-	
4	faneata	NU	327	-	-	-	

Date referitoare la construcții

Crt	Număr	Destinație construcție	Supraf. (mp)	Situație juridică	Observații / Referințe
A1.1	51210-C1	construcții de locuințe	168	Cu acte	Nr. niveluri:1; S. construita la sol:168 mp;
A1.3		construcții anexa	42	Cu acte	Nr. niveluri:1; S. construita la sol:42 mp;

Lungime Segmente

1) Valorile lungimilor segmentelor sunt obținute din proiecție în plan.

Punct început	X / Y	Punct sfârșit	X / Y	Lungime segment	Punct început	X / Y	Punct sfârșit	X / Y	Lungime segment	Punct început	X / Y	Punct sfârșit	X / Y	Lungime segment
1	580.113,317 634.352,285	2	580.123,401 634.350,19	10.299	2	580.123,401 634.350,19	3	580.130,205 634.348,259	7.073	3	580.130,205 634.348,259	4	580.138,613 634.345,139	8.968

Punct început	X / Y	Punct sfârșit	X / Y	Lungime segment	Punct început	X / Y	Punct sfârșit	X / Y	Lungime segment	Punct început	X / Y	Punct sfârșit	X / Y	Lungime segment
4	580.138,613 634.345,139	5	580.145,801 634.342,458	7.672	5	580.145,801 634.342,458	6	580.156,027 634.339,837	10.557	6	580.156,027 634.339,837	7	580.164,017 634.338,093	8.178
7	580.164,017 634.338,093	8	580.168,249 634.336,453	4.539	8	580.168,249 634.336,453	9	580.180,831 634.330,983	13.72	9	580.180,831 634.330,983	10	580.194,798 634.323,01	16.082
10	580.194,798 634.323,01	11	580.207,491 634.316,733	14.16	11	580.207,491 634.316,733	12	580.217,764 634.311,874	11.364	12	580.217,764 634.311,874	13	580.227,463 634.306,088	11.294
13	580.227,463 634.306,088	14	580.243,999 634.298,667	18.125	14	580.243,999 634.298,667	15	580.258,638 634.293,265	15.604	15	580.258,638 634.293,265	16	580.270,074 634.287,233	12.929
16	580.270,074 634.287,233	17	580.280,104 634.280,516	12.071	17	580.280,104 634.280,516	18	580.288,901 634.275,351	10.201	18	580.288,901 634.275,351	19	580.299,2 634.271,068	11.154
19	580.299,2 634.271,068	20	580.301,969 634.269,952	2.985	20	580.301,969 634.269,952	21	580.306,099 634.267,588	4.759	21	580.306,099 634.267,588	22	580.311,756 634.263,717	6.855
22	580.311,756 634.263,717	23	580.322,088 634.258,233	11.697	23	580.322,088 634.258,233	24	580.334,759 634.263,286	13.641	24	580.334,759 634.263,286	25	580.345,623 634.269,307	12.421
25	580.345,623 634.269,307	26	580.347,109 634.270,401	1.845	26	580.347,109 634.270,401	27	580.349,594 634.269,658	2.594	27	580.349,594 634.269,658	28	580.363,717 634.258,627	17.92
28	580.363,717 634.258,627	29	580.371,237 634.254,119	8.768	29	580.371,237 634.254,119	30	580.372,366 634.256,011	2.203	30	580.372,366 634.256,011	31	580.374,355 634.258,53	3.21
31	580.374,355 634.258,53	32	580.366,918 634.263,532	8.963	32	580.366,918 634.263,532	33	580.360,014 634.268,19	8.328	33	580.360,014 634.268,19	34	580.353,257 634.272,116	7.815
34	580.353,257 634.272,116	35	580.349,355 634.273,669	4.2	35	580.349,355 634.273,669	36	580.345,982 634.274,323	3.436	36	580.345,982 634.274,323	37	580.343,479 634.274,537	2.512
37	580.343,479 634.274,537	38	580.341,493 634.274,314	1.998	38	580.341,493 634.274,314	39	580.333,044 634.274,129	8.451	39	580.333,044 634.274,129	40	580.320,166 634.281,001	14.597
40	580.320,166 634.281,001	41	580.313,603 634.281,743	6.605	41	580.313,603 634.281,743	42	580.302,427 634.284,04	11.41	42	580.302,427 634.284,04	43	580.298,044 634.289,859	7.285
43	580.298,044 634.289,859	44	580.278,174 634.298,942	21.848	44	580.278,174 634.298,942	45	580.247,899 634.312,703	33.256	45	580.247,899 634.312,703	46	580.229,468 634.320,624	20.061
46	580.229,468 634.320,624	47	580.201,846 634.332,847	30.206	47	580.201,846 634.332,847	48	580.173,986 634.344,763	30.301	48	580.173,986 634.344,763	49	580.114,651 634.366,378	63.149
49	580.114,651 634.366,378	50	580.114,022 634.356,286	10.112	50	580.114,022 634.356,286	1	580.113,317 634.352,285	4.063					

** Lungimile segmentelor sunt determinate în planul de proiecție Stereo 70 și sunt rotunjite la 1 milimetru.

*** Distanța dintre puncte este formată din segmente cumulate ce sunt mai mici decât valoarea 1 milimetru.

**DATE DESPRE IMOBILUL NR. 2530**

Oficiul de Cadastru și Publicitate Imobiliară NEAMT
Biroul de Cadastru și Publicitate Imobiliară Targu-Neamt

A. Partea I. Descrierea imobilului

TEREN Necunoscut

Nr. CF vechi:334
Nr. cadastral vechi:419

Adresa: Loc. Dolhesti, Str David Creangă, Jud. Neamt, si extravilan UAT Pipirig

Nr. Crt	Nr cadastral Nr. topografic	Suprafața* (mp)	Observații / Referințe
A1	50877	Din acte: 33.047 Masurata: 4.251	Sector cadastral:233 Teren imprejmuit;

Construcții

Crt	Nr cadastral Nr. topografic	Adresa	Observații / Referințe
A1.2		Loc. Dolhesti, Str David Creangă, Jud. Neamt, si extravilan UAT Pipirig	Nr. niveluri:1; S. construita la sol:103 mp;
A1.3		Loc. Dolhesti, Str David Creangă, Jud. Neamt, si extravilan UAT Pipirig	Nr. niveluri:2; S. construita la sol:158 mp;
A1.4		Loc. Dolhesti, Str David Creangă, Jud. Neamt, si extravilan UAT Pipirig	Nr. niveluri:1; S. construita la sol:69 mp;

B. Partea II. Proprietari și acte

Inscrieri privitoare la dreptul de proprietate și alte drepturi reale		Referințe
260 / 11/01/2007		
Act Notarial nr. 89, din 10/01/2007 emis de BNP David Daniela;		
B1	Intabulare, drept de PROPRIETATE, dobandit prin Conventie, cota actuala 1/1, cota initiala 1/1 1) URSU DUMITRU 2) URSU MIHAELA , - soti <i>OBSERVATII: (provenita din conversia CF 334)</i>	A1
/		
Act Administrativ nr. 17408, din 01/11/2023 emis de PRIMARIA COMUNEI PIPIRIG;		
B2	Intabulare, drept de PROPRIETATE, dobandit prin Lege, cota actuala 1/1, cota initiala 1/1 1) URSU DUMITRU 2) URSU MIHAELA , - soti	A1.2, A1.3, A1.4

C. Partea III. SARCINI .

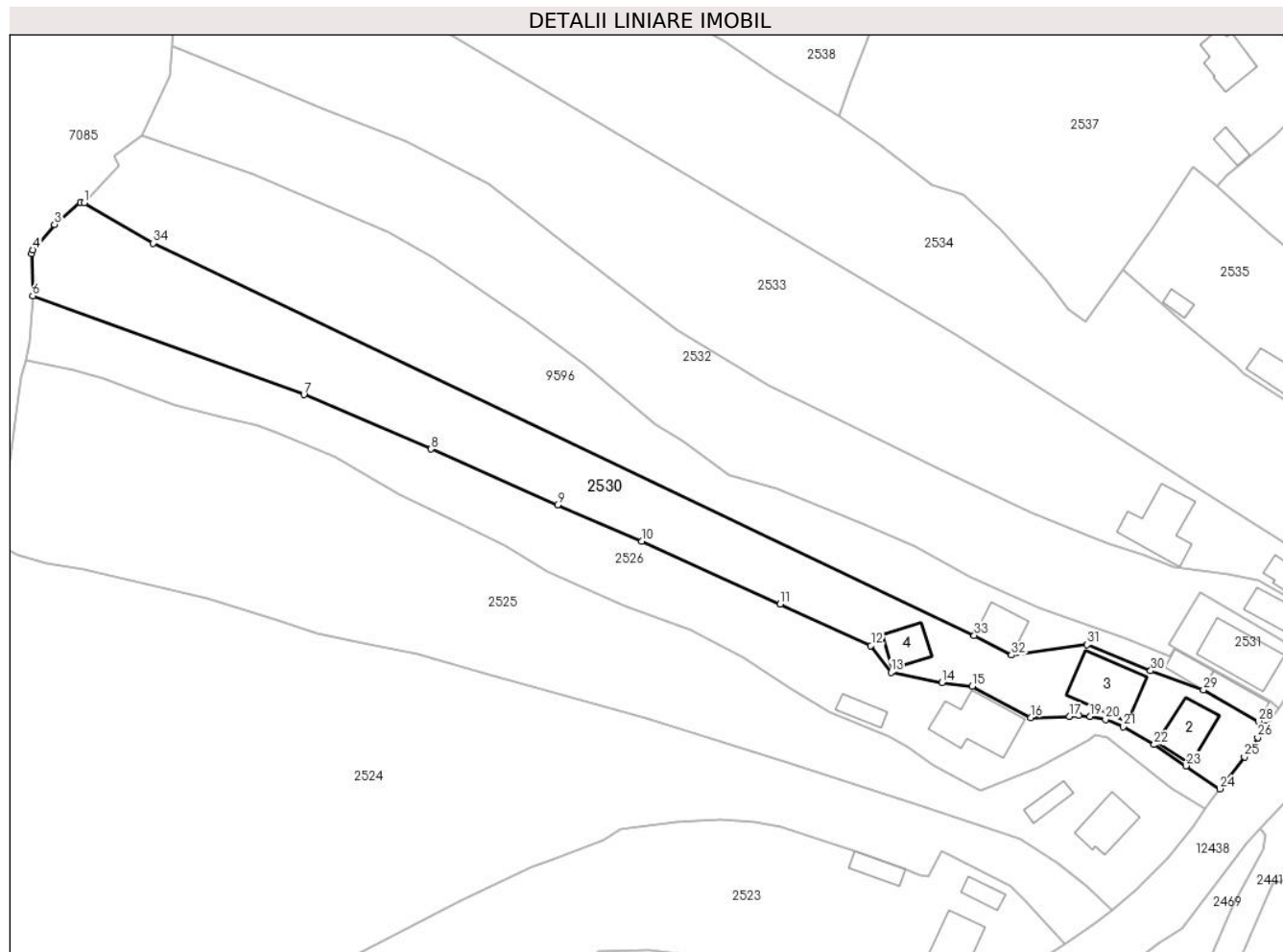
Inscrieri privind dezmembramintele dreptului de proprietate, drepturi reale de garanție și sarcini	Referințe
NU SUNT	

Anexa Nr. 1 La Partea I

Teren

Nr cadastral	Suprafața (mp)*	Observații / Referințe
50877	Din acte: 33.047 Masurata: 4.251	

* Suprafața este determinată în planul de proiecție Stereo 70.



Date referitoare la teren

Crt	Categorie folosință	Intravilan	Suprafața (mp)	Tarla	Parcelă	Nr. topo	Observații / Referințe
1	curți constructii	DA	1.199	-	-	-	
2	faneata	DA	2.573	-	-	-	
3	faneata	NU	480	-	-	-	

Date referitoare la construcții

Crt	Număr	Destinație construcție	Supraf. (mp)	Situație juridică	Observații / Referințe
A1.2		construcții de locuințe	103	Cu acte	Nr. niveluri:1; S. construita la sol:103 mp;
A1.3		construcții de locuințe	158	Cu acte	Nr. niveluri:2; S. construita la sol:158 mp;
A1.4		construcții anexa	69	Cu acte	Nr. niveluri:1; S. construita la sol:69 mp;

Lungime Segmente

1) Valorile lungimilor segmentelor sunt obținute din proiecție în plan.

Punct început	X / Y	Punct sfârșit	X / Y	Lungime segment (** (m)	Punct început	X / Y	Punct sfârșit	X / Y	Lungime segment (** (m)
---------------	-------	---------------	-------	-------------------------	---------------	-------	---------------	-------	-------------------------

Punct început	X / Y	Punct sfârșit	X / Y	Lungime segment (** (m)
1	580.125,891 634.386,708	2	580.125,114 634.386,767	0.779
3	580.119,454 634.381,95	4	580.114,675 634.376,422	7.307
5	580.114,438 634.375,556	6	580.114,651 634.366,378	9.18
7	580.173,986 634.344,763	8	580.201,846 634.332,847	30.301
9	580.229,468 634.320,624	10	580.247,899 634.312,703	20.061
11	580.278,174 634.298,942	12	580.298,044 634.289,859	21.848
13	580.302,427 634.284,04	14	580.313,603 634.281,743	11.41
15	580.320,166 634.281,001	16	580.333,044 634.274,129	14.597
17	580.341,493 634.274,314	18	580.343,479 634.274,537	1.998
19	580.345,982 634.274,323	20	580.349,355 634.273,669	3.436
21	580.353,257 634.272,116	22	580.360,014 634.268,19	7.815
23	580.366,918 634.263,532	24	580.374,355 634.258,53	8.963
25	580.379,748 634.265,525	26	580.382,645 634.269,734	5.11
27	580.384,399 634.272,171	28	580.382,801 634.273,321	1.969
29	580.370,782 634.280,21	30	580.359,223 634.284,355	12.28
31	580.345,337 634.290,044	32	580.328,782 634.287,762	16.712
33	580.320,629 634.292,056	34	580.140,96 634.377,885	199.117

Punct început	X / Y	Punct sfârșit	X / Y	Lungime segment (** (m)
2	580.125,114 634.386,767	3	580.119,454 634.381,95	7.432
4	580.114,675 634.376,422	5	580.114,438 634.375,556	0.898
6	580.114,651 634.366,378	7	580.173,986 634.344,763	63.149
8	580.201,846 634.332,847	9	580.229,468 634.320,624	30.206
10	580.247,899 634.312,703	11	580.278,174 634.298,942	33.256
12	580.298,044 634.289,859	13	580.302,427 634.284,04	7.285
14	580.313,603 634.281,743	15	580.320,166 634.281,001	6.605
16	580.333,044 634.274,129	17	580.341,493 634.274,314	8.451
18	580.343,479 634.274,537	19	580.345,982 634.274,323	2.512
20	580.349,355 634.273,669	21	580.353,257 634.272,116	4.2
22	580.360,014 634.268,19	23	580.366,918 634.263,532	8.328
24	580.374,355 634.258,53	25	580.379,748 634.265,525	8.833
26	580.382,645 634.269,734	27	580.384,399 634.272,171	3.003
28	580.382,801 634.273,321	29	580.370,782 634.280,21	13.853
30	580.359,223 634.284,355	31	580.345,337 634.290,044	15.006
32	580.328,782 634.287,762	33	580.320,629 634.292,056	9.215
34	580.140,96 634.377,885	1	580.125,891 634.386,708	17.462

** Lungimile segmentelor sunt determinate în planul de proiecție Stereo 70 și sunt rotunjite la 1 milimetru.

*** Distanța dintre puncte este formată din segmente cumulate ce sunt mai mici decât valoarea 1 milimetru.

**DATE DESPRE IMOBILUL NR. 2531**

Oficiul de Cadastru și Publicitate Imobiliară NEAMT
Biroul de Cadastru și Publicitate Imobiliară Targu-Neamt

A. Partea I. Descrierea imobilului

TEREN Intravilan

Adresa: Loc. Dolhesti, Str David Creangă, Jud. Neamt

Nr. Crt	Nr cadastral Nr. topografic	Suprafața* (mp)	Observații / Referințe
A1	50123	364	Sector cadastral:233 Teren imprejmuit;

Construcții

Crt	Nr cadastral Nr. topografic	Adresa	Observații / Referințe
A1.1		Loc. Dolhesti, Str David Creangă, Jud. Neamt	Nr. niveluri:2; S. construita la sol:154 mp;

B. Partea II. Proprietari și acte

Inscrieri privitoare la dreptul de proprietate și alte drepturi reale		Referințe
8320 / 12/08/2011		
Act Notarial nr. 403, din 10/08/2011 emis de BNP LAURA ANDRONACHE;		
B1	Intabulare, drept de PROPRIETATE, dobandit prin Conventie, cota actuala 1/1, cota initiala 1/1 1) DRACEA MARINEL 2) DRĂCEA DORINA, - soti	A1
19884 / 20/07/2018		
Act Administrativ nr. Dosar repositionare avizat OCPI Neamț, din 21/07/2018 emis de PFA SAVIN PETRONIA;		
B2	Se notează repositionarea imobilului înscris în prezenta carte funciară datorită poziționării greșite a imobilului	A1
23525 / 29/08/2018		
Act Administrativ nr. Referat nr. 367/RC, din 29/08/2018 emis de BCPI.TARGU NEAMT;		
B3	Se îndreaptă eroarea materială din cuprinsul prezentei cărți funciare, strecurată cu prilejul întabulării dreptului de proprietate asupra imobilului înscris în prezenta carte funciară precum și al Încheierii nr. 8320 / 2011 în sensul că s-a înscris greșit numele cumpărătoarei ca fiind DRĂCEA DORICA în loc de DRĂCEA DORINA conform Contract de vânzare - cumpărare aut. nr. 403 / 2011 - NP Andronache Laura	A1
/		
Act Administrativ nr. 17408, din 01/11/2023 emis de PRIMARIA COMUNEI PIPIRIG;		
B4	Intabulare, drept de PROPRIETATE, dobandit prin Lege, cota actuala 1/1, cota initiala 1/1 1) DRACEA MARINEL 2) DRĂCEA DORINA, - soti	A1.1

C. Partea III. SARCINI .

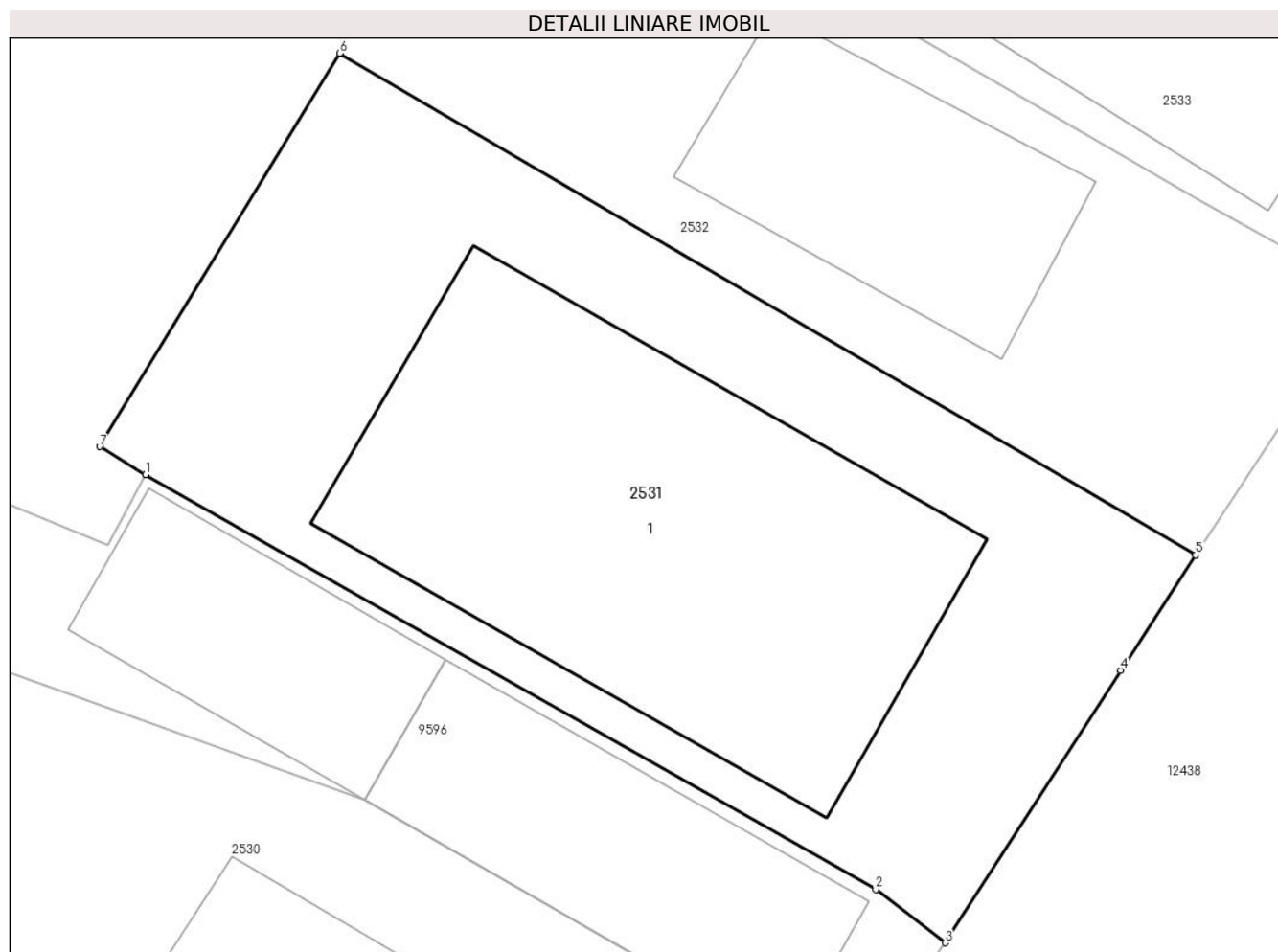
Inscrieri privind dezmembramintele dreptului de proprietate, drepturi reale de garanție și sarcini	Referințe
NU SUNT	

Anexa Nr. 1 La Partea I

Teren

Nr cadastral	Suprafața (mp)*	Observații / Referințe
50123	364	

* Suprafața este determinată în planul de proiecție Stereo 70.



Date referitoare la teren

Crt	Categorie folosință	Intra vilan	Suprafața (mp)	Tarla	Parcelă	Nr. topo	Observații / Referințe
1	curți constructii	DA	364	-	-	-	

Date referitoare la construcții

Crt	Număr	Destinație construcție	Supraf. (mp)	Situație juridică	Observații / Referințe
A1.1		construcții de locuințe	154	Cu acte	Nr. niveluri:2; S. construita la sol:154 mp;

Lungime Segmente

1) Valorile lungimilor segmentelor sunt obținute din proiecție în plan.

Punct început	X / Y	Punct sfârșit	X / Y	Lungime segment (** (m)
1	580.364,526 634.289,459	2	580.385,297 634.277,675	23.881
2	580.385,297 634.277,675	3	580.387,267 634.276,155	2.488
3	580.387,267 634.276,155	4	580.392,259 634.283,899	9.214
4	580.392,259 634.283,899	5	580.394,397 634.287,174	3.911

Punct început	X / Y	Punct sfârșit	X / Y	Lungime segment (** (m)
5	580.394,397 634.287,174	6	580.370,058 634.301,436	28.21
6	580.370,058 634.301,436	7	580.363,222 634.290,257	13.103
7	580.363,222 634.290,257	1	580.364,526 634.289,459	1.529

** Lungimile segmentelor sunt determinate în planul de proiecție Stereo 70 și sunt rotunjite la 1 milimetru.

*** Distanța dintre puncte este formată din segmente cumulate ce sunt mai mici decât valoarea 1 milimetru.



DATE DESPRE IMOBILUL NR. 2532

Oficiul de Cadastru și Publicitate Imobiliară NEAMT
Biroul de Cadastru și Publicitate Imobiliară Targu-Neamt

A. Partea I. Descrierea imobilului

TEREN Necunoscut

Adresa: Loc. Dolhesti, Str David Creangă, Jud. Neamt

Nr. Crt	Nr cadastral Nr. topografic	Suprafața* (mp)	Observații / Referințe
A1	52880	Din acte: 4.865 Masurata: 5.089	Sector cadastral:233 Teren imprejmuit;

Construcții

Crt	Nr cadastral Nr. topografic	Adresa	Observații / Referințe
A1.1	52880-C1	Loc. Dolhesti, Str David Creangă, Jud. Neamt	Nr. niveluri:1; S. construita la sol:59 mp; S. construita desfasurata:59 mp; Casă de locuit, construită din lemn în anul 1962, acoperită cu tablă, compusă dintr-o cameră, bucătărie, camară și hol

B. Partea II. Proprietari și acte

Inscrieri privitoare la dreptul de proprietate și alte drepturi reale	Referințe	
20030 / 24/07/2018		
Act Notarial nr. 82 - certificat de mostenitor, din 12/07/2018 emis de BIN Teodorescu Mihaela (act administrativ nr 7345 - certificat de astestare fiscala din 16.07.2018, emis de Comuna Pipirig;act administrativ nr 7120 - proces verbal de identificare a imobilului din 15.06.2018, emis de Primaria Comunei Pipirig;act administrativ nr 8346 - certificat de astestare fiscala din 16.07.2018, emis de Comuna Pipirig;act administrativ nr 7119 - certificat pentru atestarea ca petentul este cunoscut ca proprietar din 15.06.2018, emis de Primaria Comunei Pipirig;act administrativ nr 7344 - certificat de astestare fiscala din 16.07.2018, emis de Comuna Pipirig);		
B1	Intabulare, drept de PROPRIETATE, cu titlu de mostenire dupa defunctul Gherasim Gheorghe, dobandit prin Succesiune, cota actuala 1/3, cota initiala 1/3 1) DRĂCEA DORINA	A1
B4	Intabulare, drept de PROPRIETATE, cu titlu de mostenire dupa defuncta Gherasim Maria, dobandit prin Succesiune, cota actuala 1/8, cota initiala 1/8 1) DRĂCEA DORINA	A1.1
B7	Intabulare, drept de PROPRIETATE, cu titlu de mostenire dupa defunctul Gherasim Gheorghe, dobandit prin Succesiune, cota actuala 5/24, cota initiala 5/24 1) DRĂCEA DORINA	A1.1
9721 / 12/04/2022		
Act Notarial nr. CONTRACT DE VÂNZARE aut. nr. 1540, din 11/04/2022 emis de BIN Teodorescu Mihaela (act administrativ nr 7345 - certificat de astestare fiscala din 16.07.2018, emis de Comuna Pipirig;act administrativ nr 7120 - proces verbal de identificare a imobilului din 15.06.2018, emis de Primaria Comunei Pipirig;act administrativ nr 8346 - certificat de astestare fiscala din 16.07.2018, emis de Comuna Pipirig;act administrativ nr 7119 - certificat pentru atestarea ca petentul este cunoscut ca proprietar din 15.06.2018, emis de Primaria Comunei Pipirig;act administrativ nr 7344 - certificat de astestare fiscala din 16.07.2018, emis de Comuna Pipirig);		
B10	Intabulare, drept de PROPRIETATE, cu titlu de drept de CUMPĂRARE, dobandit prin Conventie, cota actuala 1/3, cota initiala 1/3 1) DRĂCEA DORINA, bun propriu	A1
B11	Intabulare, drept de PROPRIETATE, cu titlu de drept de CUMPĂRARE, dobandit prin Conventie, cota actuala 1/3, cota initiala 1/3 1) DRĂCEA DORINA, bun propriu	A1.1
16905 / 26/06/2023		
Act Notarial nr. CONTRACT DE VÂNZARE aut. nr. 2661, din 23/06/2023 emis de BIN Teodorescu Mihaela (act administrativ nr 7345 - certificat de astestare fiscala din 16.07.2018, emis de Comuna Pipirig;act administrativ nr 7120 - proces verbal de identificare a imobilului din 15.06.2018, emis de Primaria Comunei Pipirig;act administrativ nr 8346 - certificat de astestare fiscala din 16.07.2018, emis de Comuna Pipirig;act administrativ nr 7119 - certificat pentru atestarea ca petentul este cunoscut ca proprietar din 15.06.2018, emis de Primaria Comunei Pipirig;act administrativ nr 7344 - certificat de astestare fiscala din 16.07.2018, emis de Comuna Pipirig);		
B12	Intabulare, drept de PROPRIETATE, cu titlu de drept de CUMPĂRARE, dobandit prin Conventie, cota actuala 1/3, cota initiala 1/3	A1

Inscrieri privitoare la dreptul de proprietate și alte drepturi reale		Referințe
	1) DRĂCEA DORINA, bun propriu	
B13	Intabulare, drept de PROPRIETATE, cu titlu de drept de CUMPĂRARE, dobandit prin Conventie, cota actuala 1/3, cota initiala 1/3	A1.1
	1) DRĂCEA DORINA, bun propriu	

C. Partea III. SARCINI .

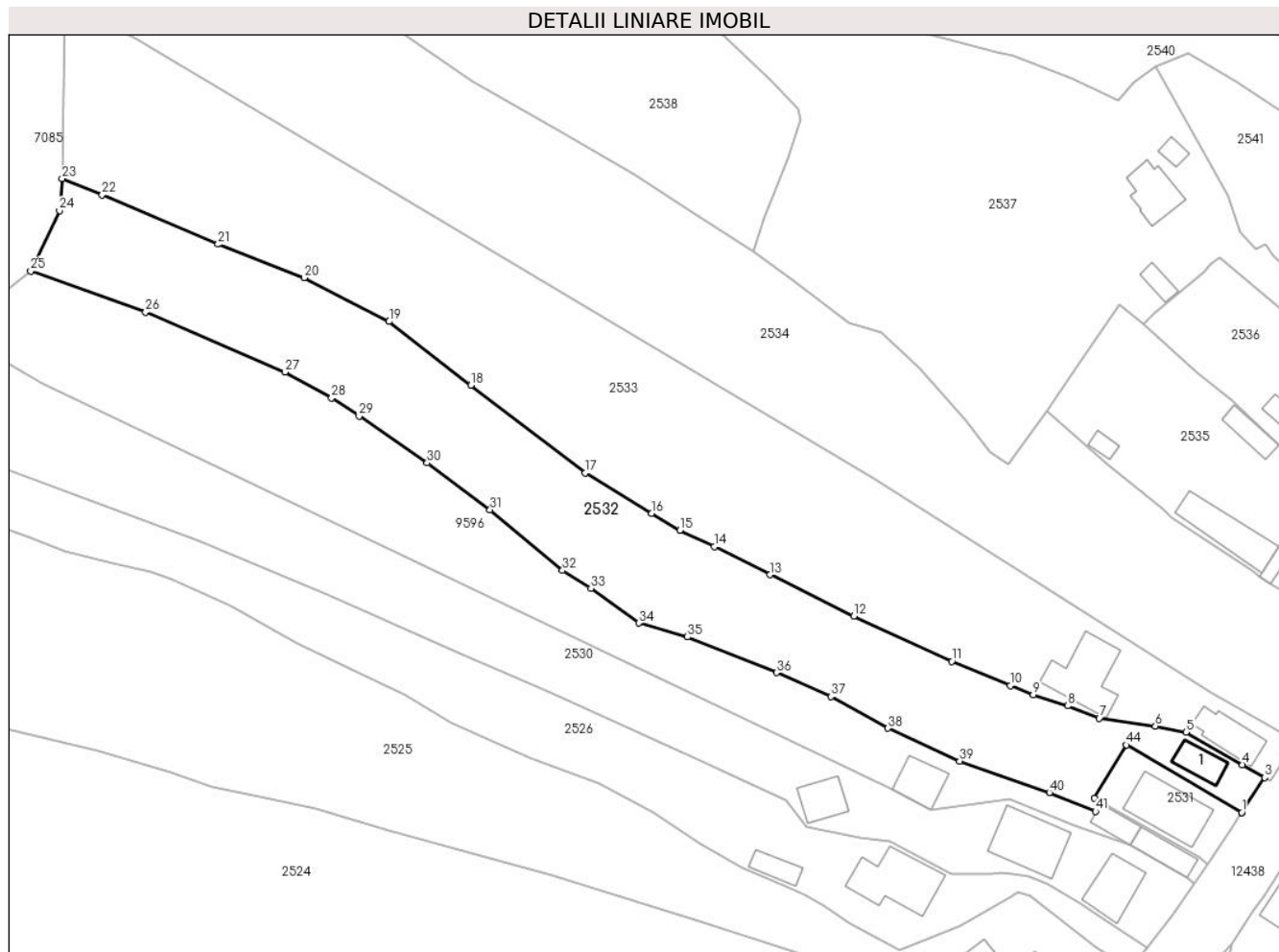
Inscrieri privind dezmembramintele dreptului de proprietate, drepturi reale de garanție și sarcini	Referințe
NU SUNT	

Anexa Nr. 1 La Partea I

Teren

Nr cadastral	Suprafața (mp)*	Observații / Referințe
52880	Din acte: 4.865 Masurata: 5.089	

* Suprafața este determinată în planul de proiecție Stereo 70.



Date referitoare la teren

Crt	Categorie folosință	Intravilan	Suprafața (mp)	Tarla	Parcelă	Nr. topo	Observații / Referințe
1	curți constructii	DA	233	-	-	-	
2	faneata	DA	2.368	-	-	-	
3	faneata	NU	2.488	-	-	-	

Date referitoare la construcții

Crt	Număr	Destinație construcție	Supraf. (mp)	Situație juridică	Observații / Referințe
A1.1	52880-C1	construcții de locuinte	Din acte: 60 Masurata: 59	Cu acte	Nr. niveluri:1; S. construita la sol:59 mp; S. construita desfasurata:59 mp; Casă de locuit, construită din lemn în anul 1962, acoperită cu tablă, compusă dintr-o cameră, bucatărie, cameră și hol

Lungime Segmente

1) Valorile lungimilor segmentelor sunt obținute din proiecție în plan.

Punct început	X / Y	Punct sfârșit	X / Y	Lungime segment	Punct început	X / Y	Punct sfârșit	X / Y	Lungime segment	Punct început	X / Y	Punct sfârșit	X / Y	Lungime segment
1	580.394,397 634.287,174	2	580.394,4 634.287,179	0.006	2	580.394,4 634.287,179	3	580.399,233 634.294,585	8.843	3	580.399,233 634.294,585	4	580.394,551 634.297,25	5.387

Punct început	X / Y	Punct sfârșit	X / Y	Lungime segment	Punct început	X / Y	Punct sfârșit	X / Y	Lungime segment	Punct început	X / Y	Punct sfârșit	X / Y	Lungime segment
4	580.394,551 634.297,25	5	580.382,632 634.304,158	13.776	5	580.382,632 634.304,158	6	580.376,162 634.305,4	6.588	6	580.376,162 634.305,4	7	580.364,304 634.307,077	11.976
7	580.364,304 634.307,077	8	580.357,64 634.309,704	7.163	8	580.357,64 634.309,704	9	580.350,333 634.312,041	7.672	9	580.350,333 634.312,041	10	580.345,469 634.313,976	5.235
10	580.345,469 634.313,976	11	580.333,161 634.319,077	13.323	11	580.333,161 634.319,077	12	580.312,456 634.328,624	22.8	12	580.312,456 634.328,624	13	580.294,8 634.337,379	19.707
13	580.294,8 634.337,379	14	580.282,979 634.343,29	13.217	14	580.282,979 634.343,29	15	580.275,73 634.346,782	8.046	15	580.275,73 634.346,782	16	580.269,737 634.350,324	6.961
16	580.269,737 634.350,324	17	580.255,756 634.358,928	16.416	17	580.255,756 634.358,928	18	580.231,6 634.377,41	30.415	18	580.231,6 634.377,41	19	580.214,321 634.390,87	21.903
19	580.214,321 634.390,87	20	580.196,374 634.400,073	20.169	20	580.196,374 634.400,073	21	580.178,186 634.407,174	19.525	21	580.178,186 634.407,174	22	580.153,727 634.417,547	26.568
22	580.153,727 634.417,547	23	580.145,26 634.420,99	9.14	23	580.145,26 634.420,99	24	580.144,708 634.414,283	6.73	24	580.144,708 634.414,283	25	580.138,626 634.401,495	14.161
25	580.138,626 634.401,495	26	580.162,92 634.392,863	25.782	26	580.162,92 634.392,863	27	580.192,344 634.380,158	32.05	27	580.192,344 634.380,158	28	580.202,186 634.374,727	11.241
28	580.202,186 634.374,727	29	580.207,988 634.370,86	6.973	29	580.207,988 634.370,86	30	580.222,364 634.360,977	17.445	30	580.222,364 634.360,977	31	580.235,634 634.351,127	16.526
31	580.235,634 634.351,127	32	580.250,937 634.338,288	19.976	32	580.250,937 634.338,288	33	580.256,946 634.334,552	7.076	33	580.256,946 634.334,552	34	580.267,052 634.327,172	12.514
34	580.267,052 634.327,172	35	580.277,322 634.324,24	10.68	35	580.277,322 634.324,24	36	580.296,106 634.316,698	20.242	36	580.296,106 634.316,698	37	580.307,606 634.311,633	12.566
37	580.307,606 634.311,633	38	580.319,669 634.304,992	13.77	38	580.319,669 634.304,992	39	580.334,814 634.298,034	16.667	39	580.334,814 634.298,034	40	580.353,758 634.291,407	20.07
40	580.353,758 634.291,407	41	580.363,474 634.287,446	10.492	41	580.363,474 634.287,446	42	580.364,526 634.289,459	2.271	42	580.364,526 634.289,459	43	580.363,222 634.290,257	1.529
43	580.363,222 634.290,257	44	580.370,058 634.301,436	13.103	44	580.370,058 634.301,436	1	580.394,397 634.287,174	28.21					

** Lungimile segmentelor sunt determinate în planul de proiecție Stereo 70 și sunt rotunjite la 1 milimetru.

*** Distanța dintre puncte este formată din segmente cumulate ce sunt mai mici decât valoarea 1 milimetru.



DATE DESPRE IMOBILUL NR. 2533

Oficiul de Cadastru și Publicitate Imobiliară NEAMT
Biroul de Cadastru și Publicitate Imobiliară Targu-Neamt

A. Partea I. Descrierea imobilului

TEREN Necunoscut

Nr. CF vechi:22
Nr. cadastral vechi:21

Adresa: Loc. Dolhesti, Str David Creangă, Jud. Neamt, si extravilan UAT Pipirig

Nr. Crt	Nr cadastral Nr. topografic	Suprafața* (mp)	Observații / Referințe
A1	50704	Din acte: 6.967 Masurata: 7.402	Sector cadastral:233 Teren imprejmuit;

Construcții

Crt	Nr cadastral Nr. topografic	Adresa	Observații / Referințe
A1.1	50704-C1	Loc. Dolhesti, Str David Creangă, Jud. Neamt, si extravilan UAT Pipirig	Nr. niveluri:2; S. construita la sol:158 mp;
A1.2		Loc. Dolhesti, Str David Creangă, Jud. Neamt, si extravilan UAT Pipirig	Nr. niveluri:1; S. construita la sol:90 mp;

B. Partea II. Proprietari și acte

Inscrieri privitoare la dreptul de proprietate și alte drepturi reale		Referințe
2246 / 17/09/2004		
Act Notarial nr. 2089, din 20/08/2004 emis de BNP David Daniela;		
B1	Intabulare, drept de PROPRIETATE, dobandit prin Conventie, cota actuala 1/1, cota initiala 1/1 1) PRUNA VARVARA, - casatorita OBSERVATII: (provenita din conversia CF 22)	A1
B2	Intabulare, drept de PROPRIETATE, dobandit prin Conventie, cota actuala 1/1, cota initiala 1/1 1) PRUNA VARVARA 2) BORDIGNON AGOSTINO, - soti	A1.1
/		
Act Administrativ nr. 17408, din 01/11/2023 emis de PRIMARIA COMUNEI PIPIRIG;		
B3	Intabulare, drept de PROPRIETATE, dobandit prin Lege, cota actuala 1/1, cota initiala 1/1 1) PRUNA VARVARA, - casatorita	A1.2

C. Partea III. SARCINI

Inscrieri privind dezmembramintele dreptului de proprietate, drepturi reale de garanție și sarcini		Referințe
2247 / 17/09/2004		
Act Notarial nr. 2089, din 20/08/2004 emis de BNP David Daniela;		
C1	Intabulare, drept de SUPERFICIEpe durata existentei constructiei 1) BORDIGNON AGOSTINO OBSERVATII: (provenita din conversia CF 22)	A1, A1.1

Anexa Nr. 1 La Partea I

Teren

Nr cadastral	Suprafața (mp)*	Observații / Referințe
50704	Din acte: 6.967 Masurata: 7.402	

* Suprafața este determinată în planul de proiecție Stereo 70.

DETALII LINIARE IMOBIL



Date referitoare la teren

Crt	Categorie folosință	Intra vilan	Suprafața (mp)	Tarla	Parcelă	Nr. topo	Observații / Referințe
1	curți constructii	DA	745	-	-	-	
2	faneata	DA	2.710	-	-	-	
3	faneata	NU	3.947	-	-	-	

Date referitoare la construcții

Crt	Număr	Destinație construcție	Supraf. (mp)	Situație juridică	Observații / Referințe
A1.1	50704-C1	construcții de locuințe	Din acte: 135 Masurata: 158	Cu acte	Nr. niveluri:2; S. construita la sol:158 mp;
A1.2		construcții anexa	90	Cu acte	Nr. niveluri:1; S. construita la sol:90 mp;

Lungime Segmente

1) Valorile lungimilor segmentelor sunt obținute din proiecție în plan.

Punct început	X / Y	Punct sfârșit	X / Y	Lungime segment (** (m))	Punct început	X / Y	Punct sfârșit	X / Y	Lungime segment (** (m))
1	580.145,9 634.458,462	2	580.145,26 634.420,99	37.477	2	580.145,26 634.420,99	3	580.153,727 634.417,547	9.14

Punct început	X / Y	Punct sfârșit	X / Y	Lungime segment (** (m)
3	580.153,727 634.417,547	4	580.178,186 634.407,174	26.568
5	580.196,374 634.400,073	6	580.214,321 634.390,87	20.169
7	580.231,6 634.377,41	8	580.255,756 634.358,928	30.415
9	580.269,737 634.350,324	10	580.275,73 634.346,782	6.961
11	580.282,979 634.343,29	12	580.294,8 634.337,379	13.217
13	580.312,456 634.328,624	14	580.333,161 634.319,077	22.8
15	580.345,469 634.313,976	16	580.350,333 634.312,041	5.235
17	580.357,64 634.309,704	18	580.364,304 634.307,077	7.163
19	580.376,162 634.305,4	20	580.382,632 634.304,158	6.588
21	580.394,551 634.297,25	22	580.399,233 634.294,585	5.387
23	580.400,456 634.293,894	24	580.405,876 634.302,363	10.055
25	580.399,116 634.306,041	26	580.388,068 634.312,61	12.853
27	580.316,772 634.357,717	28	580.160,901 634.450,496	181.394

Punct început	X / Y	Punct sfârșit	X / Y	Lungime segment (** (m)
4	580.178,186 634.407,174	5	580.196,374 634.400,073	19.525
6	580.214,321 634.390,87	7	580.231,6 634.377,41	21.903
8	580.255,756 634.358,928	9	580.269,737 634.350,324	16.416
10	580.275,73 634.346,782	11	580.282,979 634.343,29	8.046
12	580.294,8 634.337,379	13	580.312,456 634.328,624	19.707
14	580.333,161 634.319,077	15	580.345,469 634.313,976	13.323
16	580.350,333 634.312,041	17	580.357,64 634.309,704	7.672
18	580.364,304 634.307,077	19	580.376,162 634.305,4	11.976
20	580.382,632 634.304,158	21	580.394,551 634.297,25	13.776
22	580.399,233 634.294,585	23	580.400,456 634.293,894	1.405
24	580.405,876 634.302,363	25	580.399,116 634.306,041	7.696
26	580.388,068 634.312,61	27	580.316,772 634.357,717	84.367
28	580.160,901 634.450,496	1	580.145,9 634.458,462	16.985

** Lungimile segmentelor sunt determinate în planul de proiecție Stereo 70 și sunt rotunjite la 1 milimetru.

*** Distanța dintre puncte este formată din segmente cumulate ce sunt mai mici decât valoarea 1 milimetru.

**DATE DESPRE IMOBILUL NR. 2534**

Oficiul de Cadastru și Publicitate Imobiliară NEAMT
Biroul de Cadastru și Publicitate Imobiliară Targu-Neamt

A. Partea I. Descrierea imobilului

TEREN Intravilan

Nr. CF vechi:21
Nr. cadastral vechi:20

Adresa: Loc. Dolhesti, Str David Creangă, Jud. Neamt

Nr. Crt	Nr cadastral Nr. topografic	Suprafața* (mp)	Observații / Referințe
A1	50570	Din acte: 2.322 Masurata: 9.120	Sector cadastral:233 Teren imprejmuit;

B. Partea II. Proprietari și acte

Inscrieri privitoare la dreptul de proprietate și alte drepturi reale		Referințe
683 / 14/08/2000		
Certificat Mostenitor nr. 23, din 04/11/1111 emis de BNP David Daniela (sentinta civila nr. 860/23.06.2000 emisa de Judecatoria Tg., Neamt);		
B1	Intabulare, drept de PROPRIETATE, dobandit prin Conventie, cota actuala 1/1, cota initiala 1/1	A1
	1) GHERASIM MARIA 2) DOLHESCU MARIA	
	OBSERVATII: (provenita din conversia CF 21)	

C. Partea III. SARCINI .

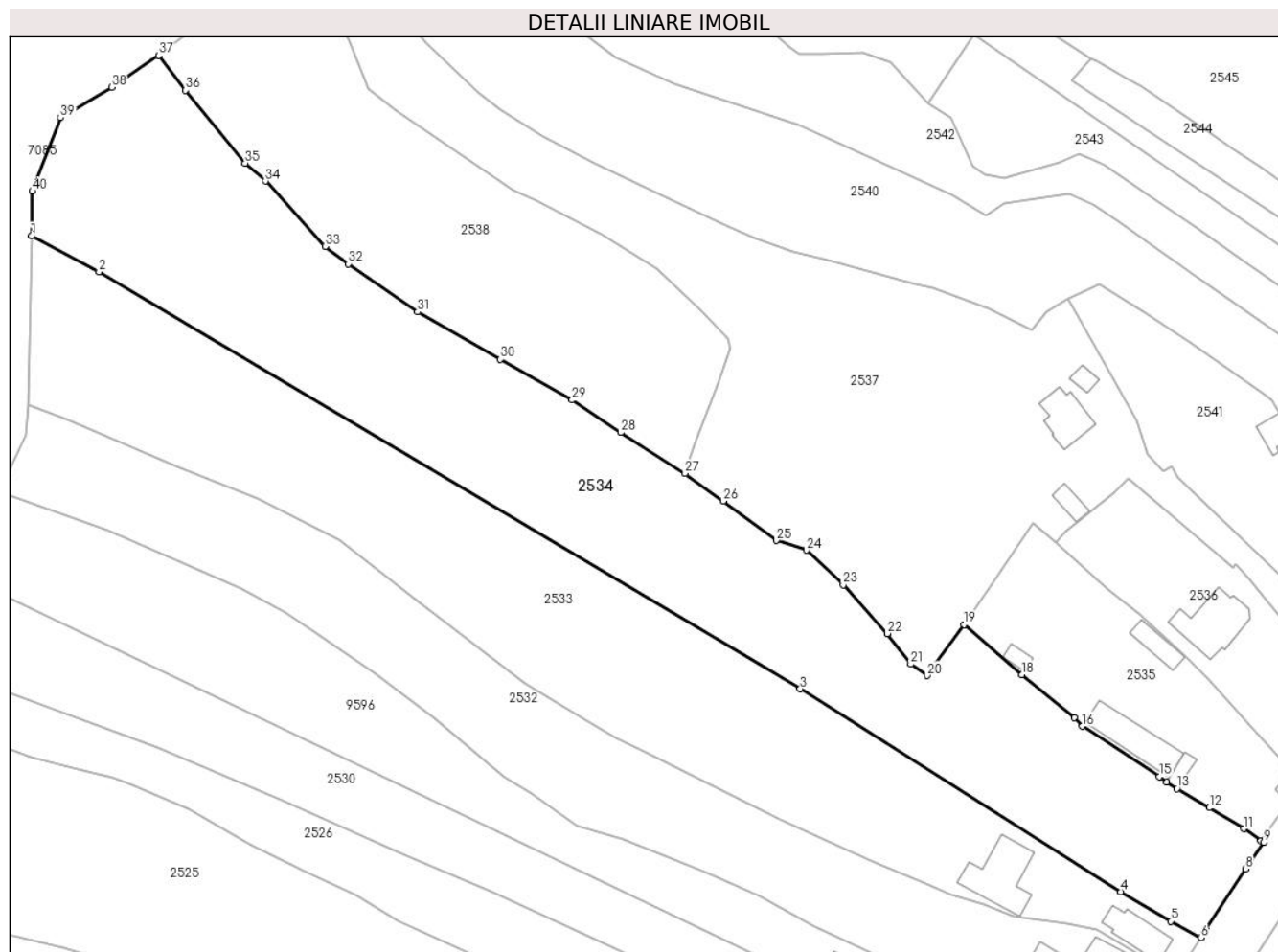
Inscrieri privind dezmembramintele dreptului de proprietate, drepturi reale de garanție și sarcini	Referințe
NU SUNT	

Anexa Nr. 1 La Partea I

Teren

Nr cadastral	Suprafața (mp)*	Observații / Referințe
50570	Din acte: 2.322 Masurata: 9.120	

* Suprafața este determinată în planul de proiecție Stereo 70.



Date referitoare la teren

Crt	Categorie folosință	Intra vilan	Suprafața (mp)	Tarla	Parcelă	Nr. topo	Observații / Referințe
1	curți constructii	DA	4.054	-	-	-	
2	arabil	DA	5.066	-	-	-	

Lungime Segmente

1) Valorile lungimilor segmentelor sunt obținute din proiecție în plan.

Punct început	X / Y	Punct sfârșit	X / Y	Lungime segment (** (m)
1	580.145,9 634.458,462	2	580.160,901 634.450,496	16.985
3	580.316,772 634.357,717	4	580.388,068 634.312,61	84.367
5	580.399,116 634.306,041	6	580.405,876 634.302,363	7.696
7	580.406,97 634.304,072	8	580.415,773 634.317,683	16.21

Punct început	X / Y	Punct sfârșit	X / Y	Lungime segment (** (m)
2	580.160,901 634.450,496	3	580.316,772 634.357,717	181.394
4	580.388,068 634.312,61	5	580.399,116 634.306,041	12.853
6	580.405,876 634.302,363	7	580.406,97 634.304,072	2.029
8	580.415,773 634.317,683	9	580.419,822 634.323,582	7.155

Punct început	X / Y	Punct sfârșit	X / Y	Lungime segment (** (m)
9	580.419,822 634.323,582	10	580.419,201 634.323,943	0.718
11	580.415,382 634.326,598	12	580.407,702 634.331,274	8.992
13	580.400,543 634.335,536	14	580.398,205 634.336,987	2.752
15	580.396,622 634.338,174	16	580.379,494 634.349,416	20.488
17	580.377,765 634.351,321	18	580.366,071 634.360,839	15.078
19	580.353,228 634.372,025	20	580.344,998 634.360,657	14.034
21	580.341,359 634.363,236	22	580.336,144 634.370,02	8.557
23	580.326,34 634.380,846	24	580.318,227 634.388,571	11.203
25	580.311,45 634.390,702	26	580.299,657 634.399,506	14.717
27	580.291,15 634.405,643	28	580.276,845 634.414,725	16.944
29	580.266,048 634.421,944	30	580.250,135 634.431,032	18.325
31	580.231,737 634.441,539	32	580.216,283 634.452,231	18.792
33	580.211,161 634.456,133	34	580.197,884 634.470,631	19.659
35	580.193,374 634.474,616	36	580.180,119 634.490,803	20.922
37	580.174,165 634.498,597	38	580.163,739 634.491,526	12.598
39	580.152,304 634.484,717	40	580.146,069 634.468,387	17.48

Punct început	X / Y	Punct sfârșit	X / Y	Lungime segment (** (m)
10	580.419,201 634.323,943	11	580.415,382 634.326,598	4.651
12	580.407,702 634.331,274	13	580.400,543 634.335,536	8.332
14	580.398,205 634.336,987	15	580.396,622 634.338,174	1.979
16	580.379,494 634.349,416	17	580.377,765 634.351,321	2.573
18	580.366,071 634.360,839	19	580.353,228 634.372,025	17.031
20	580.344,998 634.360,657	21	580.341,359 634.363,236	4.46
22	580.336,144 634.370,02	23	580.326,34 634.380,846	14.606
24	580.318,227 634.388,571	25	580.311,45 634.390,702	7.104
26	580.299,657 634.399,506	27	580.291,15 634.405,643	10.49
28	580.276,845 634.414,725	29	580.266,048 634.421,944	12.988
30	580.250,135 634.431,032	31	580.231,737 634.441,539	21.187
32	580.216,283 634.452,231	33	580.211,161 634.456,133	6.439
34	580.197,884 634.470,631	35	580.193,374 634.474,616	6.018
36	580.180,119 634.490,803	37	580.174,165 634.498,597	9.808
38	580.163,739 634.491,526	39	580.152,304 634.484,717	13.309
40	580.146,069 634.468,387	1	580.145,9 634.458,462	9.926

** Lungimile segmentelor sunt determinate în planul de proiecție Stereo 70 și sunt rotunjite la 1 milimetru.

*** Distanța dintre puncte este formată din segmente cumulate ce sunt mai mici decât valoarea 1 milimetru.



DATE DESPRE IMOBILUL NR. 2535

Oficiul de Cadastru și Publicitate Imobiliară NEAMT
Biroul de Cadastru și Publicitate Imobiliară Targu-Neamt

A. Partea I. Descrierea imobilului

TEREN Intravilan

Adresa: Loc. Dolhesti, Str David Creangă, Jud. Neamt

Nr. Crt	Nr cadastral Nr. topografic	Suprafața* (mp)	Observații / Referințe
A1		1.960	Sector cadastral:233 Teren imprejmuit;

Construcții

Crt	Nr cadastral Nr. topografic	Adresa	Observații / Referințe
A1.1		Loc. Dolhesti, Str David Creangă, Jud. Neamt	Nr. niveluri:1; S. construita la sol:134 mp;
A1.2		Loc. Dolhesti, Str David Creangă, Jud. Neamt	Nr. niveluri:1; S. construita la sol:23 mp;
A1.3		Loc. Dolhesti, Str David Creangă, Jud. Neamt	Nr. niveluri:1; S. construita la sol:20 mp;
A1.4		Loc. Dolhesti, Str David Creangă, Jud. Neamt	Nr. niveluri:1; S. construita la sol:51 mp;

B. Partea II. Proprietari și acte

Inscrieri privitoare la dreptul de proprietate și alte drepturi reale	Referințe
/	
Act Administrativ nr. 9433, din 20/06/2023 emis de PRIMARIA COMUNEI PIPIRIG;	
B1	Inscrierea posesiei, drept de PROPRIETATE, dobandit prin Lege, cota actuala 1/1, cota initiala 1/1 1) AVĂRVAREI ELISABETA
Act Administrativ nr. 17408, din 01/11/2023 emis de PRIMARIA COMUNEI PIPIRIG;	
B2	Intabulare, drept de PROPRIETATE, dobandit prin Lege, cota actuala 1/1, cota initiala 1/1 1) AVĂRVAREI ELISABETA

C. Partea III. SARCINI .

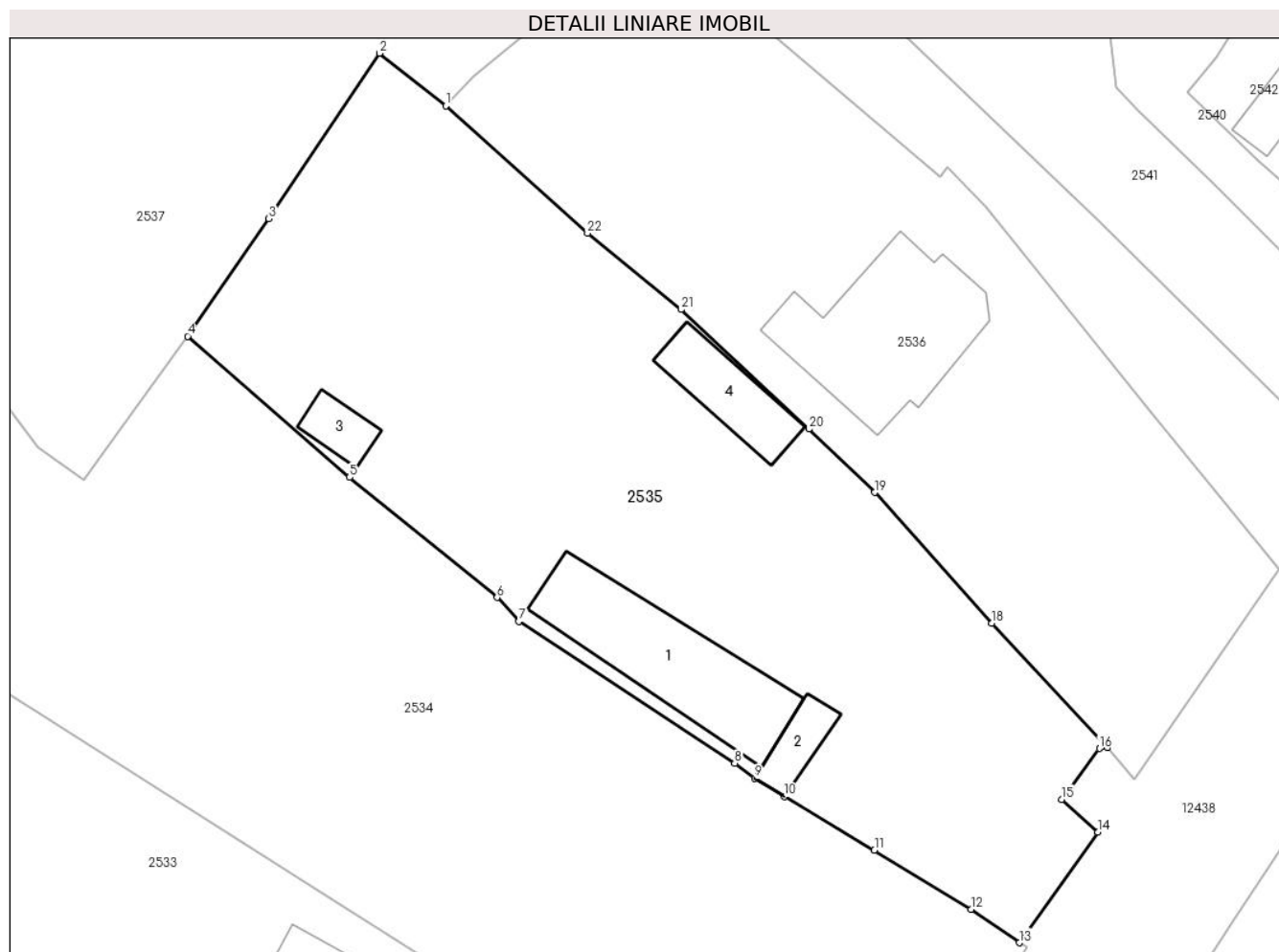
Inscrieri privind dezmembramintele dreptului de proprietate, drepturi reale de garanție și sarcini	Referințe
NU SUNT	

Anexa Nr. 1 La Partea I

Teren

Nr cadastral	Suprafața (mp)*	Observații / Referințe
	1.960	

* Suprafața este determinată în planul de proiecție Stereo 70.



Date referitoare la teren

Crt	Categorie folosință	Intravilan	Suprafața (mp)	Tarla	Parcelă	Nr. topo	Observații / Referințe
1	curți constructii	DA	254	-	-	-	
2	curți constructii	DA	80	-	-	-	
3	faneata	DA	1.626	-	-	-	

Date referitoare la construcții

Crt	Număr	Destinație construcție	Supraf. (mp)	Situație juridică	Observații / Referințe
A1.1		construcții de locuințe	134	Cu acte	Nr. niveluri:1; S. construita la sol:134 mp;
A1.2		construcții anexa	23	Cu acte	Nr. niveluri:1; S. construita la sol:23 mp;
A1.3		construcții anexa	20	Cu acte	Nr. niveluri:1; S. construita la sol:20 mp;
A1.4		construcții anexa	51	Cu acte	Nr. niveluri:1; S. construita la sol:51 mp;

Lungime Segmente

1) Valorile lungimilor segmentelor sunt obținute din proiecție în plan.

Punct început	X / Y	Punct sfârșit	X / Y	Lungime segment (** (m)
1	580.373,712 634.390,292	2	580.368,438 634.394,466	6.726
3	580.359,646 634.381,358	4	580.353,228 634.372,025	11.327
5	580.366,071 634.360,839	6	580.377,765 634.351,321	15.078
7	580.379,494 634.349,416	8	580.396,622 634.338,174	20.488
9	580.398,205 634.336,987	10	580.400,543 634.335,536	2.752
11	580.407,702 634.331,274	12	580.415,382 634.326,598	8.992
13	580.419,201 634.323,943	14	580.425,428 634.332,72	10.762
15	580.422,55 634.335,307	16	580.425,568 634.339,347	5.043
17	580.426,216 634.339,404	18	580.417,012 634.349,27	13.493
19	580.407,736 634.359,647	20	580.402,505 634.364,672	7.254
21	580.392,37 634.374,141	22	580.384,954 634.380,199	9.576

Punct început	X / Y	Punct sfârșit	X / Y	Lungime segment (** (m)
2	580.368,438 634.394,466	3	580.359,646 634.381,358	15.784
4	580.353,228 634.372,025	5	580.366,071 634.360,839	17.031
6	580.377,765 634.351,321	7	580.379,494 634.349,416	2.573
8	580.396,622 634.338,174	9	580.398,205 634.336,987	1.979
10	580.400,543 634.335,536	11	580.407,702 634.331,274	8.332
12	580.415,382 634.326,598	13	580.419,201 634.323,943	4.651
14	580.425,428 634.332,72	15	580.422,55 634.335,307	3.87
16	580.425,568 634.339,347	17	580.426,216 634.339,404	0.651
18	580.417,012 634.349,27	19	580.407,736 634.359,647	13.919
20	580.402,505 634.364,672	21	580.392,37 634.374,141	13.87
22	580.384,954 634.380,199	1	580.373,712 634.390,292	15.108

** Lungimile segmentelor sunt determinate în planul de proiecție Stereo 70 și sunt rotunjite la 1 milimetru.

*** Distanța dintre puncte este formată din segmente cumulate ce sunt mai mici decât valoarea 1 milimetru.

**DATE DESPRE IMOBILUL NR. 2536**

Oficiul de Cadastru și Publicitate Imobiliară NEAMT
Biroul de Cadastru și Publicitate Imobiliară Targu-Neamt

A. Partea I. Descrierea imobilului

TEREN Intravilan

Adresa: Loc. Dolhesti, Str David Creangă, Jud. Neamt

Nr. Crt	Nr cadastral Nr. topografic	Suprafața* (mp)	Observații / Referințe
A1	53808	Din acte: 1.576 Masurata: 1.567	Sector cadastral:233 Teren imprejmuit;

Construcții

Crt	Nr cadastral Nr. topografic	Adresa	Observații / Referințe
A1.1		Loc. Dolhesti, Str David Creangă, Jud. Neamt	Nr. niveluri:1; S. construita la sol:150 mp;

B. Partea II. Proprietari și acte

Inscrieri privitoare la dreptul de proprietate și alte drepturi reale		Referințe
3257 / 11/02/2021		
Act Notarial nr. Contract de donație aut nr. 474, din 10/02/2021 emis de NP David Radu Constantin;		
B1	Intabulare, drept de PROPRIETATE, cu titlu de drept de donație, dobandit prin Conventie, cota actuala 1/1, cota initiala 1/1 1) NEGRU VASILE	A1
/		
Act Administrativ nr. 17408, din 01/11/2023 emis de PRIMARIA COMUNEI PIPIRIG;		
B2	Intabulare, drept de PROPRIETATE, dobandit prin Lege, cota actuala 1/1, cota initiala 1/1 1) NEGRU VASILE	A1.1

C. Partea III. SARCINI .

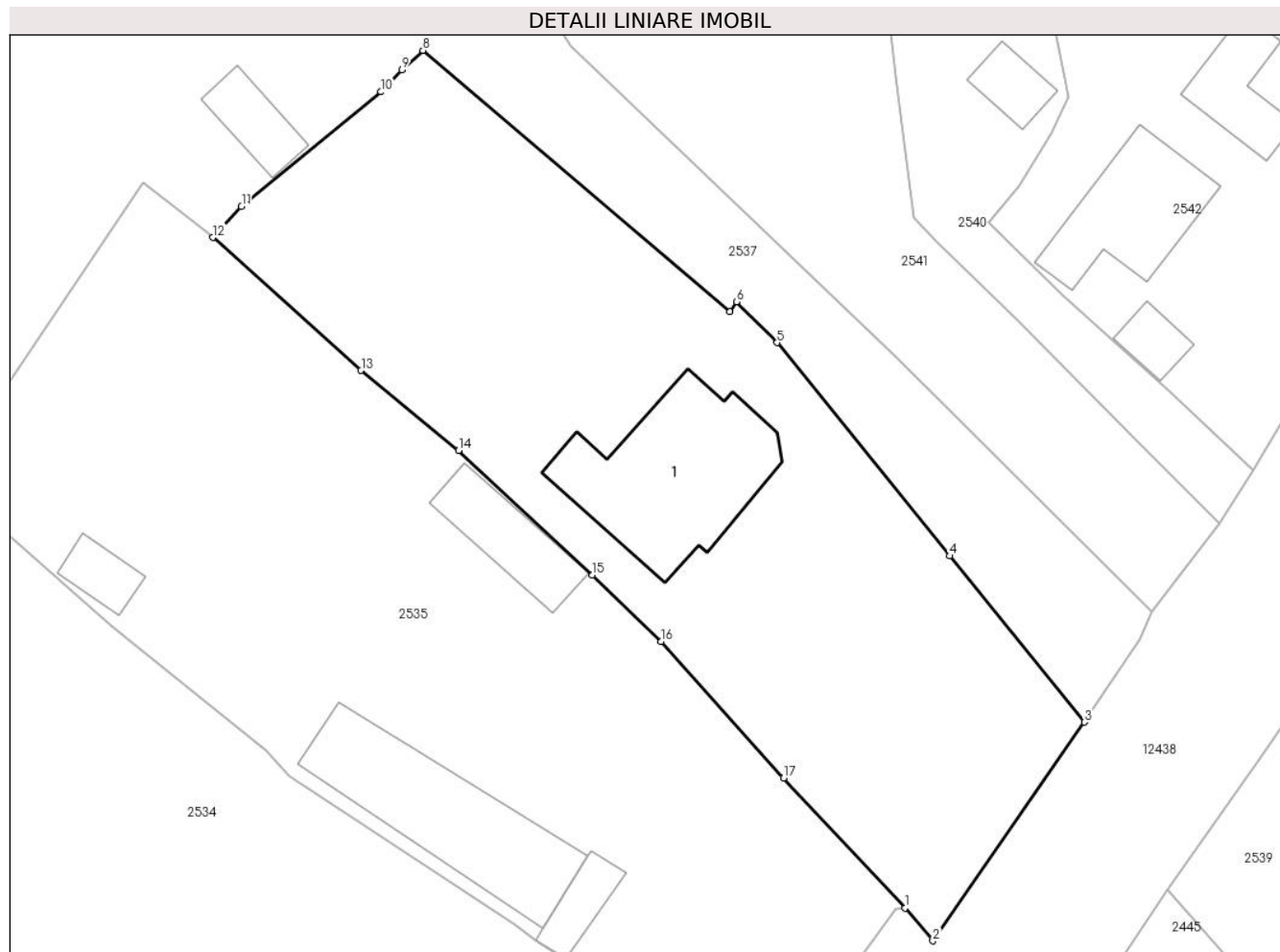
Inscrieri privind dezmembramintele dreptului de proprietate, drepturi reale de garanție și sarcini	Referințe
NU SUNT	

Anexa Nr. 1 La Partea I

Teren

Nr cadastral	Suprafața (mp)*	Observații / Referințe
53808	Din acte: 1.576 Masurata: 1.567	

* Suprafața este determinată în planul de proiecție Stereo 70.



Date referitoare la teren

Crt	Categorie folosință	Intra vilan	Suprafața (mp)	Tarla	Parcelă	Nr. topo	Observații / Referințe
1	curți constructii	DA	289	-	-	-	
2	faneata	DA	1.278	-	-	-	

Date referitoare la construcții

Crt	Număr	Destinație construcție	Supraf. (mp)	Situație juridică	Observații / Referințe
A1.1		construcții de locuințe	150	Cu acte	Nr. niveluri:1; S. construita la sol:150 mp;

Lungime Segmente

1) Valorile lungimilor segmentelor sunt obținute din proiecție în plan.

Punct început	X / Y	Punct sfârșit	X / Y	Lungime segment (** (m)
1	580.426,216 634.339,404	2	580.428,346 634.336,927	3.267
2	580.428,346 634.336,927	3	580.439,85 634.353,516	20.188

Punct început	X / Y	Punct sfârșit	X / Y	Lungime segment (** (m)
3	580.439,85 634.353,516	4	580.429,623 634.366,134	16.242
4	580.429,623 634.366,134	5	580.416,519 634.382,31	20.818
5	580.416,519 634.382,31	6	580.413,469 634.385,41	4.349
6	580.413,469 634.385,41	7	580.412,936 634.384,678	0.905
7	580.412,936 634.384,678	8	580.389,649 634.404,483	30.57
8	580.389,649 634.404,483	9	580.388,048 634.403,011	2.175
9	580.388,048 634.403,011	10	580.386,471 634.401,336	2.301
10	580.386,471 634.401,336	11	580.375,881 634.392,654	13.694
11	580.375,881 634.392,654	12	580.373,712 634.390,292	3.207
12	580.373,712 634.390,292	13	580.384,954 634.380,199	15.108
13	580.384,954 634.380,199	14	580.392,37 634.374,141	9.576
14	580.392,37 634.374,141	15	580.402,505 634.364,672	13.87
15	580.402,505 634.364,672	16	580.407,736 634.359,647	7.254
16	580.407,736 634.359,647	17	580.417,012 634.349,27	13.919
17	580.417,012 634.349,27	1	580.426,216 634.339,404	13.493

** Lungimile segmentelor sunt determinate în planul de proiecție Stereo 70 și sunt rotunjite la 1 milimetru.

*** Distanța dintre puncte este formată din segmente cumulate ce sunt mai mici decât valoarea 1 milimetru.

**DATE DESPRE IMOBILUL NR. 2537**

Oficiul de Cadastru și Publicitate Imobiliară NEAMT
Biroul de Cadastru și Publicitate Imobiliară Targu-Neamt

A. Partea I. Descrierea imobilului

TEREN Necunoscut

Adresa: Loc. Dolhesti, Str David Creangă, Jud. Neamt, si extravilan UAT Pipirig

Nr. Crt	Nr cadastral Nr. topografic	Suprafața* (mp)	Observații / Referințe
A1		8.014	Sector cadastral:233 Teren imprejmuit;

Construcții

Crt	Nr cadastral Nr. topografic	Adresa	Observații / Referințe
A1.1		Loc. Dolhesti, Str David Creangă, Jud. Neamt, si extravilan UAT Pipirig	Nr. niveluri:1; S. construita la sol:93 mp;
A1.2		Loc. Dolhesti, Str David Creangă, Jud. Neamt, si extravilan UAT Pipirig	Nr. niveluri:1; S. construita la sol:30 mp;
A1.3		Loc. Dolhesti, Str David Creangă, Jud. Neamt, si extravilan UAT Pipirig	Nr. niveluri:1; S. construita la sol:21 mp;

B. Partea II. Proprietari și acte

Inscrieri privitoare la dreptul de proprietate și alte drepturi reale		Referințe
/		
Act Administrativ nr. 9418, din 15/06/2023 emis de PRIMARIA COMUNEI PIPIRIG;		
B1	Inscrierea posesiei, drept de PROPRIETATE, dobandit prin Lege, cota actuala 1/1, cota initiala 1/1 1) GHERASIM CONSTANTIN	A1
Act Administrativ nr. 17408, din 01/11/2023 emis de PRIMARIA COMUNEI PIPIRIG;		
B2	Intabulare, drept de PROPRIETATE, dobandit prin Lege, cota actuala 1/1, cota initiala 1/1 1) GHERASIM CONSTANTIN	A1.1, A1.2, A1.3

C. Partea III. SARCINI .

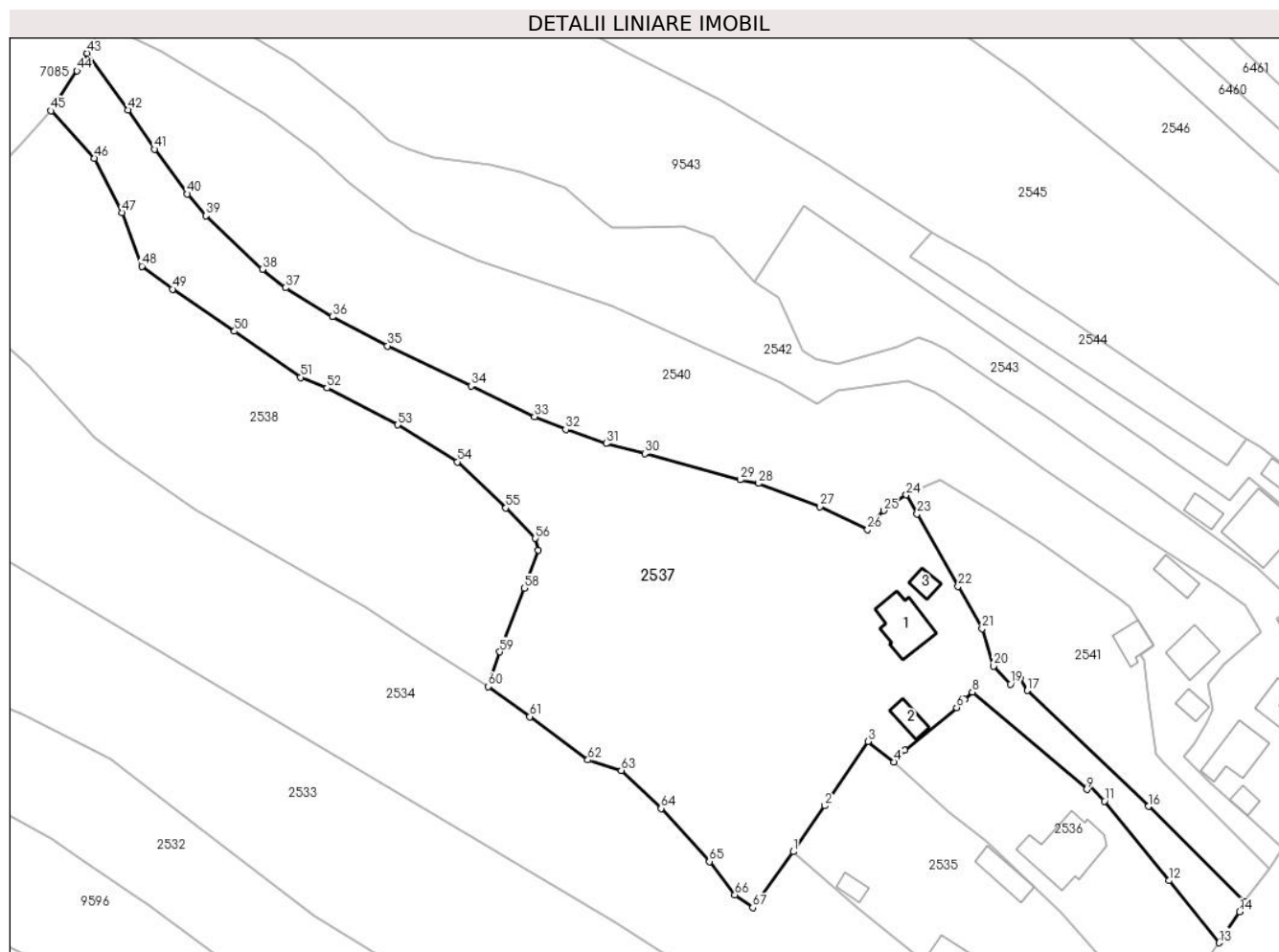
Inscrieri privind dezmembramintele dreptului de proprietate, drepturi reale de garanție și sarcini	Referințe
NU SUNT	

Anexa Nr. 1 La Partea I

Teren

Nr cadastral	Suprafața (mp)*	Observații / Referințe
	8.014	

* Suprafața este determinată în planul de proiecție Stereo 70.



Date referitoare la teren

Crt	Categorie folosință	Intravilan	Suprafața (mp)	Tarla	Parcelă	Nr. topo	Observații / Referințe
1	curți constructii	DA	617	-	-	-	
2	drum	DA	505	-	-	-	
3	faneata	DA	5.095	-	-	-	
4	faneata	NU	1.797	-	-	-	

Date referitoare la construcții

Crt	Număr	Destinație construcție	Supraf. (mp)	Situație juridică	Observații / Referințe
A1.1		construcții de locuințe	93	Cu acte	Nr. niveluri:1; S. construita la sol:93 mp;
A1.2		construcții anexa	30	Cu acte	Nr. niveluri:1; S. construita la sol:30 mp;
A1.3		construcții anexa	21	Cu acte	Nr. niveluri:1; S. construita la sol:21 mp;

Lungime Segmente

1) Valorile lungimilor segmentelor sunt obținute din proiecție în plan.

Punct început	X / Y	Punct sfârșit	X / Y	Lungime segment	Punct început	X / Y	Punct sfârșit	X / Y	Lungime segment	Punct început	X / Y	Punct sfârșit	X / Y	Lungime segment
---------------	-------	---------------	-------	-----------------	---------------	-------	---------------	-------	-----------------	---------------	-------	---------------	-------	-----------------

Punct început	X / Y	Punct sfârșit	X / Y	Lungime segment	Punct început	X / Y	Punct sfârșit	X / Y	Lungime segment	Punct început	X / Y	Punct sfârșit	X / Y	Lungime segment
1	580.353,228 634.372,025	2	580.359,646 634.381,358	11.327	2	580.359,646 634.381,358	3	580.368,438 634.394,466	15.784	3	580.368,438 634.394,466	4	580.373,712 634.390,292	6.726
4	580.373,712 634.390,292	5	580.375,881 634.392,654	3.207	5	580.375,881 634.392,654	6	580.386,471 634.401,336	13.694	6	580.386,471 634.401,336	7	580.388,048 634.403,011	2.301
7	580.388,048 634.403,011	8	580.389,649 634.404,483	2.175	8	580.389,649 634.404,483	9	580.412,936 634.384,678	30.57	9	580.412,936 634.384,678	10	580.413,469 634.385,41	0.905
10	580.413,469 634.385,41	11	580.416,519 634.382,31	4.349	11	580.416,519 634.382,31	12	580.429,623 634.366,134	20.818	12	580.429,623 634.366,134	13	580.439,85 634.353,516	16.242
13	580.439,85 634.353,516	14	580.444,022 634.359,778	7.525	14	580.444,022 634.359,778	15	580.444,974 634.361,889	2.316	15	580.444,974 634.361,889	16	580.425,508 634.381,241	27.449
16	580.425,508 634.381,241	17	580.400,842 634.404,801	34.11	17	580.400,842 634.404,801	18	580.399,349 634.407,28	2.894	18	580.399,349 634.407,28	19	580.397,398 634.406,118	2.271
19	580.397,398 634.406,118	20	580.394,005 634.409,772	4.986	20	580.394,005 634.409,772	21	580.391,631 634.417,374	7.964	21	580.391,631 634.417,374	22	580.386,76 634.425,988	9.896
22	580.386,76 634.425,988	23	580.378,428 634.440,724	16.928	23	580.378,428 634.440,724	24	580.376,213 634.444,574	4.442	24	580.376,213 634.444,574	25	580.371,614 634.441,397	5.59
25	580.371,614 634.441,397	26	580.368,367 634.437,529	5.05	26	580.368,367 634.437,529	27	580.358,674 634.442,206	10.762	27	580.358,674 634.442,206	28	580.346,173 634.446,908	13.356
28	580.346,173 634.446,908	29	580.342,436 634.447,657	3.811	29	580.342,436 634.447,657	30	580.323,034 634.452,971	20.117	30	580.323,034 634.452,971	31	580.315,142 634.455,004	8.15
31	580.315,142 634.455,004	32	580.306,925 634.457,873	8.703	32	580.306,925 634.457,873	33	580.300,597 634.460,483	6.845	33	580.300,597 634.460,483	34	580.287,664 634.466,702	14.351
34	580.287,664 634.466,702	35	580.270,69 634.474,864	18.834	35	580.270,69 634.474,864	36	580.259,444 634.480,785	12.709	36	580.259,444 634.480,785	37	580.249,965 634.486,695	11.17
37	580.249,965 634.486,695	38	580.245,209 634.490,43	6.047	38	580.245,209 634.490,43	39	580.233,778 634.501,323	15.79	39	580.233,778 634.501,323	40	580.229,943 634.505,747	5.855
40	580.229,943 634.505,747	41	580.223,241 634.514,831	11.289	41	580.223,241 634.514,831	42	580.217,865 634.522,812	9.623	42	580.217,865 634.522,812	43	580.209,575 634.534,363	14.218
43	580.209,575 634.534,363	44	580.207,491 634.530,812	4.117	44	580.207,491 634.530,812	45	580.202,24 634.522,663	9.694	45	580.202,24 634.522,663	46	580.211,09 634.513,039	13.075
46	580.211,09 634.513,039	47	580.216,616 634.501,945	12.394	47	580.216,616 634.501,945	48	580.220,715 634.491,065	11.627	48	580.220,715 634.491,065	49	580.226,962 634.486,398	7.798
49	580.226,962 634.486,398	50	580.239,556 634.477,856	15.218	50	580.239,556 634.477,856	51	580.252,979 634.468,488	16.369	51	580.252,979 634.468,488	52	580.258,362 634.466,318	5.804
52	580.258,362 634.466,318	53	580.272,699 634.458,82	16.179	53	580.272,699 634.458,82	54	580.284,886 634.451,287	14.327	54	580.284,886 634.451,287	55	580.294,753 634.441,899	13.62
55	580.294,753 634.441,899	56	580.300,742 634.435,721	8.604	56	580.300,742 634.435,721	57	580.301,327 634.433,343	2.449	57	580.301,327 634.433,343	58	580.298,54 634.425,595	8.234
58	580.298,54 634.425,595	59	580.293,545 634.412,656	13.87	59	580.293,545 634.412,656	60	580.291,15 634.405,643	7.411	60	580.291,15 634.405,643	61	580.299,657 634.399,506	10.49
61	580.299,657 634.399,506	62	580.311,45 634.390,702	14.717	62	580.311,45 634.390,702	63	580.318,227 634.388,571	7.104	63	580.318,227 634.388,571	64	580.326,34 634.380,846	11.203
64	580.326,34 634.380,846	65	580.336,144 634.370,02	14.606	65	580.336,144 634.370,02	66	580.341,359 634.363,236	8.557	66	580.341,359 634.363,236	67	580.344,998 634.360,657	4.46
67	580.344,998 634.360,657	1	580.353,228 634.372,025	14.034										

** Lungimile segmentelor sunt determinate în planul de proiecție Stereo 70 și sunt rotunjite la 1 milimetru.

*** Distanța dintre puncte este formată din segmente cumulate ce sunt mai mici decât valoarea 1 milimetru.

**DATE DESPRE IMOBILUL NR. 2538**

Oficiul de Cadastru și Publicitate Imobiliară NEAMT
Biroul de Cadastru și Publicitate Imobiliară Targu-Neamt

A. Partea I. Descrierea imobilului

TEREN Necunoscut

Adresa: Loc. Dolhesti, Jud. Neamt, si extravilan UAT Pipirig

Nr. Crt	Nr cadastral Nr. topografic	Suprafața* (mp)	Observații / Referințe
A1		4.860	Sector cadastral:233 Teren imprejmuit;

B. Partea II. Proprietari și acte

Inscrieri privitoare la dreptul de proprietate și alte drepturi reale		Referințe
/		
Act Administrativ nr. 9419, din 15/06/2023 emis de PRIMARIA COMUNEI PIPIRIG;		
B1	Inscrierea posesiei, drept de PROPRIETATE, dobandit prin Lege, cota actuala 1/1, cota initiala 1/1 1) BUTNARU GEORGETA	A1

C. Partea III. SARCINI .

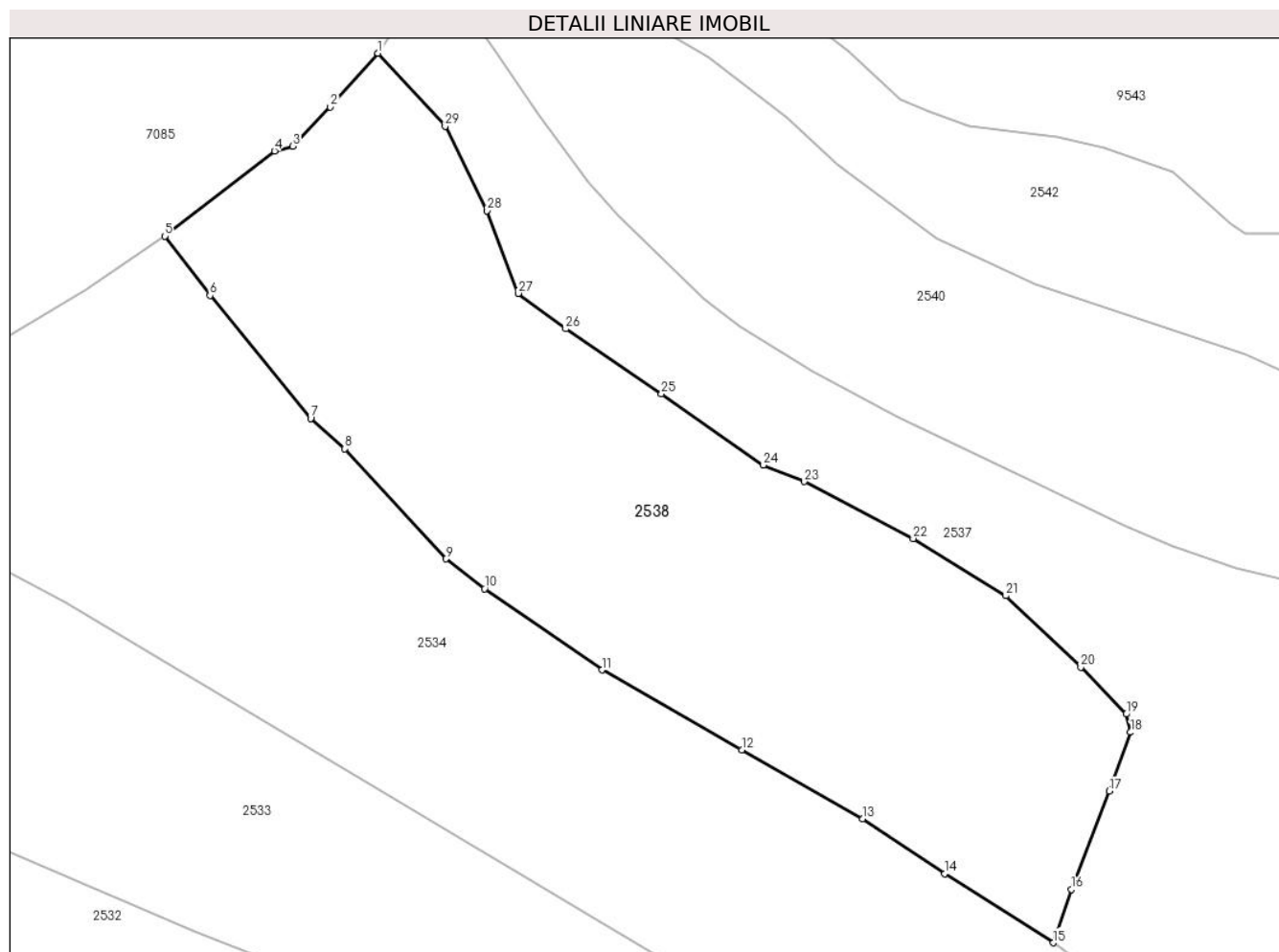
Inscrieri privind dezmembramintele dreptului de proprietate, drepturi reale de garanție și sarcini	Referințe
NU SUNT	

Anexa Nr. 1 La Partea I

Teren

Nr cadastral	Suprafața (mp)*	Observații / Referințe
	4.860	

* Suprafața este determinată în planul de proiecție Stereo 70.



Date referitoare la teren

Crt	Categorie folosință	Intravilan	Suprafața (mp)	Tarla	Parcelă	Nr. topo	Observații / Referințe
1	faneata	DA	159	-	-	-	
2	faneata	NU	4.701	-	-	-	

Lungime Segmente

1) Valorile lungimilor segmentelor sunt obținute din proiecție în plan.

Punct început	X / Y	Punct sfârșit	X / Y	Lungime segment (** (m))
1	580.202,24 634.522,663	2	580.195,96 634.515,597	9.453
3	580.191,014 634.510,432	4	580.188,62 634.509,81	2.473
5	580.174,165 634.498,597	6	580.180,119 634.490,803	9.808
7	580.193,374 634.474,616	8	580.197,884 634.470,631	6.018

Punct început	X / Y	Punct sfârșit	X / Y	Lungime segment (** (m))
2	580.195,96 634.515,597	3	580.191,014 634.510,432	7.151
4	580.188,62 634.509,81	5	580.174,165 634.498,597	18.294
6	580.180,119 634.490,803	7	580.193,374 634.474,616	20.922
8	580.197,884 634.470,631	9	580.211,161 634.456,133	19.659

Punct început	X / Y	Punct sfârșit	X / Y	Lungime segment (** (m)
9	580.211,161 634.456,133	10	580.216,283 634.452,231	6.439
11	580.231,737 634.441,539	12	580.250,135 634.431,032	21.187
13	580.266,048 634.421,944	14	580.276,845 634.414,725	12.988
15	580.291,15 634.405,643	16	580.293,545 634.412,656	7.411
17	580.298,54 634.425,595	18	580.301,327 634.433,343	8.234
19	580.300,742 634.435,721	20	580.294,753 634.441,899	8.604
21	580.284,886 634.451,287	22	580.272,699 634.458,82	14.327
23	580.258,362 634.466,318	24	580.252,979 634.468,488	5.804
25	580.239,556 634.477,856	26	580.226,962 634.486,398	15.218
27	580.220,715 634.491,065	28	580.216,616 634.501,945	11.627
29	580.211,09 634.513,039	1	580.202,24 634.522,663	13.075

Punct început	X / Y	Punct sfârșit	X / Y	Lungime segment (** (m)
10	580.216,283 634.452,231	11	580.231,737 634.441,539	18.792
12	580.250,135 634.431,032	13	580.266,048 634.421,944	18.325
14	580.276,845 634.414,725	15	580.291,15 634.405,643	16.944
16	580.293,545 634.412,656	17	580.298,54 634.425,595	13.87
18	580.301,327 634.433,343	19	580.300,742 634.435,721	2.449
20	580.294,753 634.441,899	21	580.284,886 634.451,287	13.62
22	580.272,699 634.458,82	23	580.258,362 634.466,318	16.179
24	580.252,979 634.468,488	25	580.239,556 634.477,856	16.369
26	580.226,962 634.486,398	27	580.220,715 634.491,065	7.798
28	580.216,616 634.501,945	29	580.211,09 634.513,039	12.394

** Lungimile segmentelor sunt determinate în planul de proiecție Stereo 70 și sunt rotunjite la 1 milimetru.

*** Distanța dintre puncte este formată din segmente cumulate ce sunt mai mici decât valoarea 1 milimetru.

**DATE DESPRE IMOBILUL NR. 2540**

Oficiul de Cadastru și Publicitate Imobiliară NEAMT
Biroul de Cadastru și Publicitate Imobiliară Targu-Neamt

A. Partea I. Descrierea imobilului

TEREN Necunoscut

Adresa: Loc. Dolhesti, Str David Creangă, Jud. Neamt, si extravilan UAT Pipirig

Nr. Crt	Nr cadastral Nr. topografic	Suprafața* (mp)	Observații / Referințe
A1		5.823	Sector cadastral:233 Teren imprejmuit;

Construcții

Crt	Nr cadastral Nr. topografic	Adresa	Observații / Referințe
A1.1		Loc. Dolhesti, Str David Creangă, Jud. Neamt, si extravilan UAT Pipirig	Nr. niveluri:1; S. construita la sol:62 mp;
A1.2		Loc. Dolhesti, Str David Creangă, Jud. Neamt, si extravilan UAT Pipirig	Nr. niveluri:1; S. construita la sol:34 mp;
A1.3		Loc. Dolhesti, Str David Creangă, Jud. Neamt, si extravilan UAT Pipirig	Nr. niveluri:1; S. construita la sol:22 mp;

B. Partea II. Proprietari și acte

Inscrieri privitoare la dreptul de proprietate și alte drepturi reale		Referințe
/		
Act Administrativ nr. 9420, din 15/06/2023 emis de PRIMARIA COMUNEI PIPIRIG;		
B1	Inscrierea posesiei, drept de PROPRIETATE, dobandit prin Lege, cota actuala 1/1, cota initiala 1/1 1) PINTILIE VARVARA	A1
Act Administrativ nr. 17408, din 01/11/2023 emis de PRIMARIA COMUNEI PIPIRIG;		
B2	Intabulare, drept de PROPRIETATE, dobandit prin Lege, cota actuala 1/1, cota initiala 1/1 1) PINTILIE VARVARA	A1.1, A1.2, A1.3

C. Partea III. SARCINI .

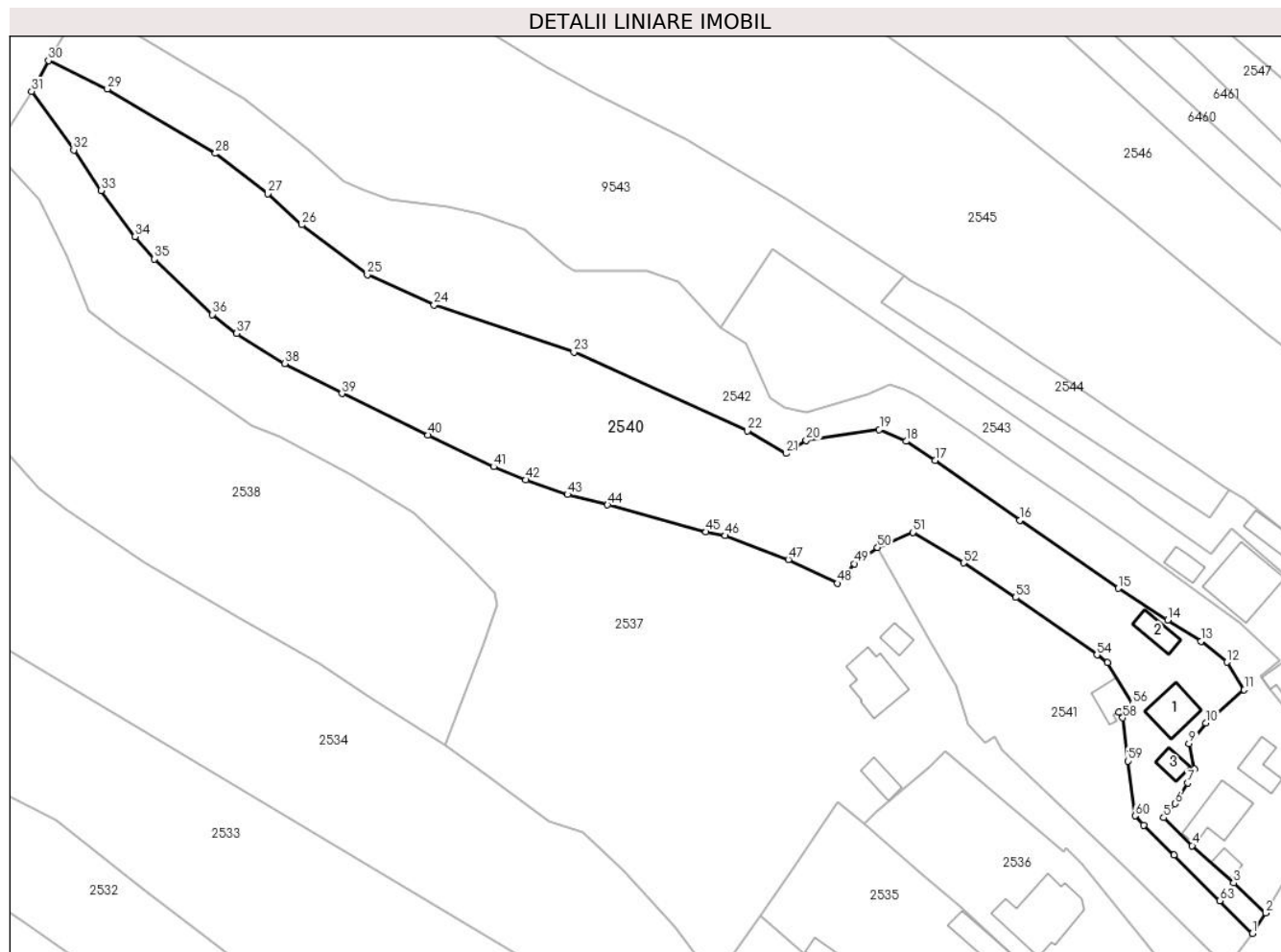
Inscrieri privind dezmembramintele dreptului de proprietate, drepturi reale de garanție și sarcini	Referințe
NU SUNT	

Anexa Nr. 1 La Partea I

Teren

Nr cadastral	Suprafața (mp)*	Observații / Referințe
	5.823	

* Suprafața este determinată în planul de proiecție Stereo 70.



Date referitoare la teren

Crt	Categorie folosință	Intravilan	Suprafața (mp)	Tarla	Parcelă	Nr. topo	Observații / Referințe
1	curți construcții	DA	500	-	-	-	
2	drum	DA	120	-	-	-	
3	faneata	DA	2.625	-	-	-	
4	faneata	NU	2.577	-	-	-	

Date referitoare la construcții

Crt	Număr	Destinație construcție	Supraf. (mp)	Situație juridică	Observații / Referințe
A1.1		construcții industriale și edilitare	62	Cu acte	Nr. niveluri:1; S. construita la sol:62 mp;
A1.2		construcții anexa	34	Cu acte	Nr. niveluri:1; S. construita la sol:34 mp;
A1.3		construcții anexa	22	Cu acte	Nr. niveluri:1; S. construita la sol:22 mp;

Lungime Segmente

1) Valorile lungimilor segmentelor sunt obținute din proiecție în plan.

Punct început	X / Y	Punct sfârșit	X / Y	Lungime segment	Punct început	X / Y	Punct sfârșit	X / Y	Lungime segment	Punct început	X / Y	Punct sfârșit	X / Y	Lungime segment
1	580.450,075 634.368,615	2	580.452,694 634.372,64	4.802	2	580.452,694 634.372,64	3	580.446,379 634.378,572	8.664	3	580.446,379 634.378,572	4	580.438,195 634.385,923	11.001
4	580.438,195 634.385,923	5	580.432,593 634.391,417	7.846	5	580.432,593 634.391,417	6	580.434,861 634.394,168	3.565	6	580.434,861 634.394,168	7	580.437,355 634.398,23	4.767
7	580.437,355 634.398,23	8	580.438,664 634.400,947	3.016	8	580.438,664 634.400,947	9	580.437,582 634.406,027	5.194	9	580.437,582 634.406,027	10	580.440,873 634.410,033	5.184
10	580.440,873 634.410,033	11	580.448,444 634.416,584	10.012	11	580.448,444 634.416,584	12	580.445,096 634.422,013	6.378	12	580.445,096 634.422,013	13	580.439,906 634.426,092	6.601
13	580.439,906 634.426,092	14	580.433,366 634.430,251	7.75	14	580.433,366 634.430,251	15	580.423,637 634.436,558	11.594	15	580.423,637 634.436,558	16	580.404,261 634.449,914	23.533
16	580.404,261 634.449,914	17	580.387,577 634.461,753	20.458	17	580.387,577 634.461,753	18	580.381,839 634.465,474	6.839	18	580.381,839 634.465,474	19	580.376,572 634.467,784	5.751
19	580.376,572 634.467,784	20	580.362,184 634.465,685	14.54	20	580.362,184 634.465,685	21	580.358,18 634.463,088	4.772	21	580.358,18 634.463,088	22	580.350,594 634.467,514	8.783
22	580.350,594 634.467,514	23	580.316,395 634.483,035	37.556	23	580.316,395 634.483,035	24	580.288,862 634.492,308	29.053	24	580.288,862 634.492,308	25	580.275,723 634.498,24	14.416
25	580.275,723 634.498,24	26	580.262,802 634.508,065	16.232	26	580.262,802 634.508,065	27	580.256,131 634.514,197	9.061	27	580.256,131 634.514,197	28	580.245,773 634.522,121	13.041
28	580.245,773 634.522,121	29	580.224,499 634.534,814	24.773	29	580.224,499 634.534,814	30	580.212,889 634.540,377	12.874	30	580.212,889 634.540,377	31	580.209,575 634.534,363	6.867
31	580.209,575 634.534,363	32	580.217,865 634.522,812	14.218	32	580.217,865 634.522,812	33	580.223,241 634.514,831	9.623	33	580.223,241 634.514,831	34	580.229,943 634.505,747	11.289
34	580.229,943 634.505,747	35	580.233,778 634.501,323	5.855	35	580.233,778 634.501,323	36	580.245,209 634.490,43	15.79	36	580.245,209 634.490,43	37	580.249,965 634.486,695	6.047
37	580.249,965 634.486,695	38	580.259,444 634.480,785	11.17	38	580.259,444 634.480,785	39	580.270,69 634.474,864	12.709	39	580.270,69 634.474,864	40	580.287,664 634.466,702	18.834
40	580.287,664 634.466,702	41	580.300,597 634.460,483	14.351	41	580.300,597 634.460,483	42	580.306,925 634.457,873	6.845	42	580.306,925 634.457,873	43	580.315,142 634.455,004	8.703
43	580.315,142 634.455,004	44	580.323,034 634.452,971	8.15	44	580.323,034 634.452,971	45	580.342,436 634.447,657	20.117	45	580.342,436 634.447,657	46	580.346,173 634.446,908	3.811
46	580.346,173 634.446,908	47	580.358,674 634.442,206	13.356	47	580.358,674 634.442,206	48	580.368,367 634.437,529	10.762	48	580.368,367 634.437,529	49	580.371,614 634.441,397	5.05
49	580.371,614 634.441,397	50	580.376,213 634.444,574	5.59	50	580.376,213 634.444,574	51	580.383,173 634.447,562	7.574	51	580.383,173 634.447,562	52	580.393,156 634.441,523	11.667
52	580.393,156 634.441,523	53	580.403,437 634.434,77	12.3	53	580.403,437 634.434,77	54	580.419,453 634.423,442	19.617	54	580.419,453 634.423,442	55	580.421,552 634.421,956	2.572
55	580.421,552 634.421,956	56	580.426,458 634.413,891	9.44	56	580.426,458 634.413,891	57	580.423,811 634.412,149	3.169	57	580.423,811 634.412,149	58	580.424,535 634.411,05	1.316
58	580.424,535 634.411,05	59	580.425,518 634.402,569	8.538	59	580.425,518 634.402,569	60	580.426,945 634.391,791	10.872	60	580.426,945 634.391,791	61	580.428,648 634.389,94	2.515
61	580.428,648 634.389,94	62	580.434,661 634.384,07	8.403	62	580.434,661 634.384,07	63	580.443,629 634.375,062	12.711	63	580.443,629 634.375,062	1	580.450,075 634.368,615	9.117

** Lungimile segmentelor sunt determinate în planul de proiecție Stereo 70 și sunt rotunjite la 1 milimetru.

*** Distanța dintre puncte este formată din segmente cumulate ce sunt mai mici decât valoarea 1 milimetru.

**DATE DESPRE IMOBILUL NR. 2541**

Oficiul de Cadastru și Publicitate Imobiliară NEAMT
Biroul de Cadastru și Publicitate Imobiliară Targu-Neamt

A. Partea I. Descrierea imobilului

TEREN Intravilan

Nr. CF vechi:68
Nr. cadastral vechi:88

Adresa: Loc. Dolhesti, Str David Creangă, Jud. Neamt

Nr. Crt	Nr cadastral Nr. topografic	Suprafața* (mp)	Observații / Referințe
A1	50602	Din acte: 1.432 Masurata: 1.621	Sector cadastral:233 Teren imprejmuit;

Construcții

Crt	Nr cadastral Nr. topografic	Adresa	Observații / Referințe
A1.3		Loc. Dolhesti, Str David Creangă, Jud. Neamt	Nr. niveluri:1; S. construita la sol:38 mp;

B. Partea II. Proprietari și acte

Inscrieri privitoare la dreptul de proprietate și alte drepturi reale		Referințe
4853 / 26/08/2008		
Act Notarial nr. 357, din 22/08/2008 emis de BNP Burghelea Alina Elena;		
B1	Intabulare, drept de PROPRIETATE, dobandit prin Conventie, cota actuala 1/1, cota initiala 1/1 1) GHERASIM M IOAN 2) GHERASIM I. VARVARA <i>OBSERVATII: (provenita din conversia CF 68)</i>	A1
/		
Act Administrativ nr. 17408, din 01/11/2023 emis de PRIMARIA COMUNEI PIPIRIG;		
B2	Intabulare, drept de PROPRIETATE, dobandit prin Lege, cota actuala 1/1, cota initiala 1/1 1) GHERASIM M IOAN 2) GHERASIM I. VARVARA	A1.3

C. Partea III. SARCINI .

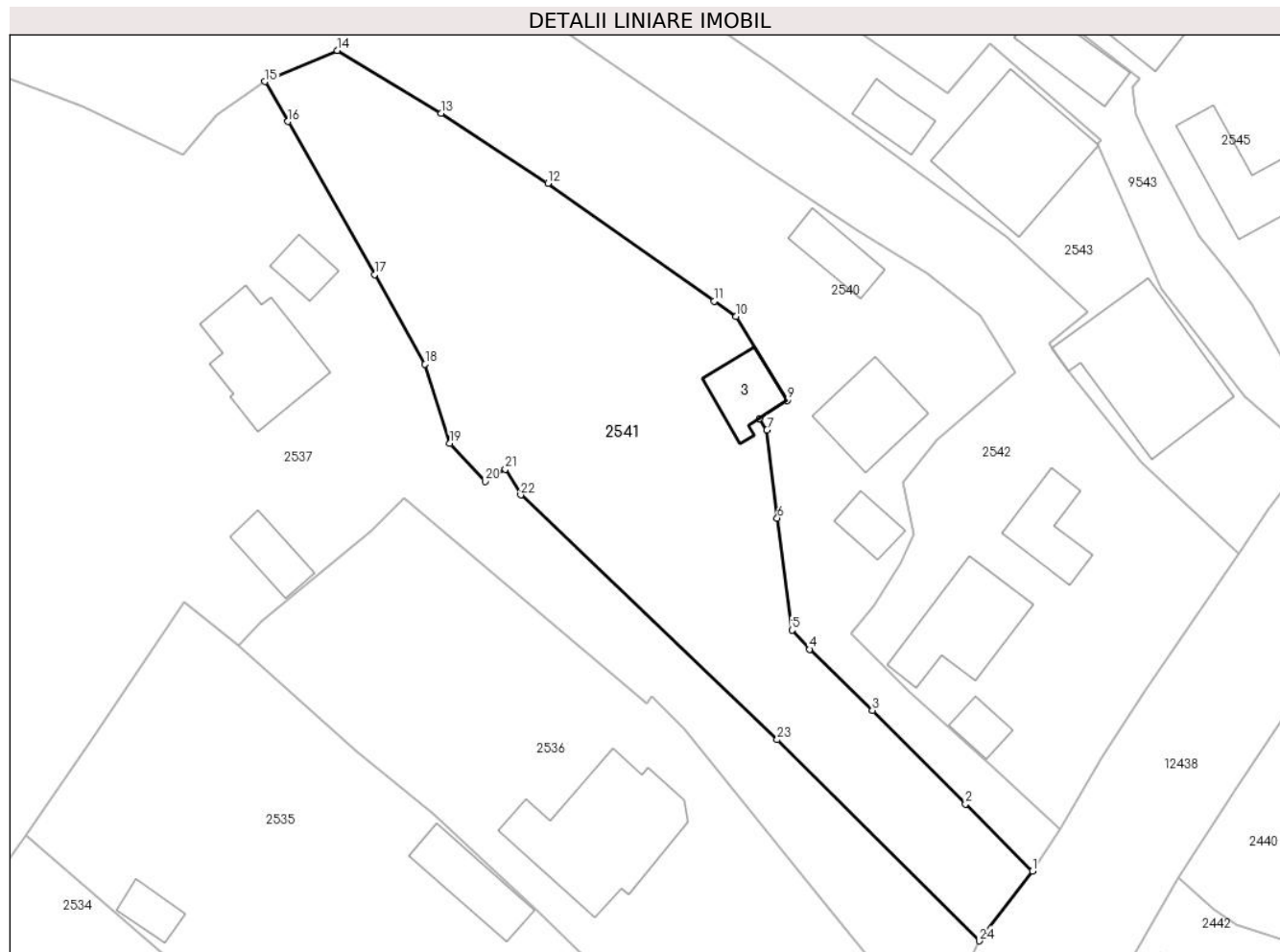
Inscrieri privind dezmembramintele dreptului de proprietate, drepturi reale de garanție și sarcini	Referințe
NU SUNT	

Anexa Nr. 1 La Partea I

Teren

Nr cadastral	Suprafața (mp)*	Observații / Referințe
50602	Din acte: 1.432 Masurata: 1.621	

* Suprafața este determinată în planul de proiecție Stereo 70.



Date referitoare la teren

Crt	Categorie folosință	Intra vilan	Suprafața (mp)	Tarla	Parcelă	Nr. topo	Observații / Referințe
1	faneata	DA	1.621	-	-	-	

Date referitoare la construcții

Crt	Număr	Destinație construcție	Supraf. (mp)	Situație juridică	Observații / Referințe
A1.3		construcții de locuințe	38	Cu acte	Nr. niveluri:1; S. construita la sol:38 mp;

Lungime Segmente

1) Valorile lungimilor segmentelor sunt obținute din proiecție în plan.

Punct început	X / Y	Punct sfârșit	X / Y	Lungime segment (** (m)
1	580.450,075 634.368,615	2	580.443,629 634.375,062	9.117
3	580.434,661 634.384,07	4	580.428,648 634.389,94	8.403
5	580.426,945 634.391,791	6	580.425,518 634.402,569	10.872

Punct început	X / Y	Punct sfârșit	X / Y	Lungime segment (** (m)
2	580.443,629 634.375,062	3	580.434,661 634.384,07	12.711
4	580.428,648 634.389,94	5	580.426,945 634.391,791	2.515
6	580.425,518 634.402,569	7	580.424,535 634.411,05	8.538

Punct început	X / Y	Punct sfârșit	X / Y	Lungime segment (** (m))
7	580.424,535 634.411,05	8	580.423,811 634.412,149	1.316
9	580.426,458 634.413,891	10	580.421,552 634.421,956	9.44
11	580.419,453 634.423,442	12	580.403,437 634.434,77	19.617
13	580.393,156 634.441,523	14	580.383,173 634.447,562	11.667
15	580.376,213 634.444,574	16	580.378,428 634.440,724	4.442
17	580.386,76 634.425,988	18	580.391,631 634.417,374	9.896
19	580.394,005 634.409,772	20	580.397,398 634.406,118	4.986
21	580.399,349 634.407,28	22	580.400,842 634.404,801	2.894
23	580.425,508 634.381,241	24	580.444,974 634.361,889	27.449

Punct început	X / Y	Punct sfârșit	X / Y	Lungime segment (** (m))
8	580.423,811 634.412,149	9	580.426,458 634.413,891	3.169
10	580.421,552 634.421,956	11	580.419,453 634.423,442	2.572
12	580.403,437 634.434,77	13	580.393,156 634.441,523	12.3
14	580.383,173 634.447,562	15	580.376,213 634.444,574	7.574
16	580.378,428 634.440,724	17	580.386,76 634.425,988	16.928
18	580.391,631 634.417,374	19	580.394,005 634.409,772	7.964
20	580.397,398 634.406,118	21	580.399,349 634.407,28	2.271
22	580.400,842 634.404,801	23	580.425,508 634.381,241	34.11
24	580.444,974 634.361,889	1	580.450,075 634.368,615	8.442

** Lungimile segmentelor sunt determinate în planul de proiecție Stereo 70 și sunt rotunjite la 1 milimetru.

*** Distanța dintre puncte este formată din segmente cumulate ce sunt mai mici decât valoarea 1 milimetru.

**DATE DESPRE IMOBILUL NR. 2542**

Oficiul de Cadastru și Publicitate Imobiliară NEAMT
Biroul de Cadastru și Publicitate Imobiliară Targu-Neamt

A. Partea I. Descrierea imobilului

TEREN Necunoscut

Adresa: Loc. Dolhesti, Str David Creangă, Jud. Neamt, si extravilan UAT Pipirig

Nr. Crt	Nr cadastral Nr. topografic	Suprafața* (mp)	Observații / Referințe
A1	51244	Din acte: 1.730 Masurata: 4.237	Sector cadastral:233 Teren imprejmuit;

Construcții

Crt	Nr cadastral Nr. topografic	Adresa	Observații / Referințe
A1.1	51244-C1	Loc. Dolhesti, Str David Creangă, Jud. Neamt, si extravilan UAT Pipirig	Nr. niveluri:1; S. construita la sol:84 mp; Casă de locuit, construită din lemn, acoperită cu draniță, compusă din patru camere, două holuri și baie
A1.2	51244-C2	Loc. Dolhesti, Str David Creangă, Jud. Neamt, si extravilan UAT Pipirig	Nr. niveluri:1; S. construita la sol:18 mp; Construcție anexă, din lemn, acoperită cu draniță, compusă dintr-o cameră
A1.3	51244-C3	Loc. Dolhesti, Str David Creangă, Jud. Neamt, si extravilan UAT Pipirig	Nr. niveluri:1; S. construita la sol:45 mp; Construcție anexă (grajd), construit din lemn, acoperită cu draniță, compusă din două încăperi și magazie

B. Partea II. Proprietari și acte

Inscrieri privitoare la dreptul de proprietate și alte drepturi reale	Referințe
1262 / 24/01/2014	
Act Notarial nr. 79 - Contract de vânzare cumpărare, din 22/01/2014 emis de NP Andronache Laura;	
B1	A1
Intabulare, drept de PROPRIETATE, dobandit prin Conventie, cota actuala 1/1, cota initiala 1/1	
1) BULAI NATALIA	
2) BULAI GRIGORE , soți	
/	
Act Administrativ nr. 17408, din 01/11/2023 emis de PRIMARIA COMUNEI PIPIRIG;	
B2	A1.1, A1.2, A1.3
Intabulare, drept de PROPRIETATE, dobandit prin Lege, cota actuala 1/1, cota initiala 1/1	
1) BULAI NATALIA	
2) BULAI GRIGORE , soți	

C. Partea III. SARCINI .

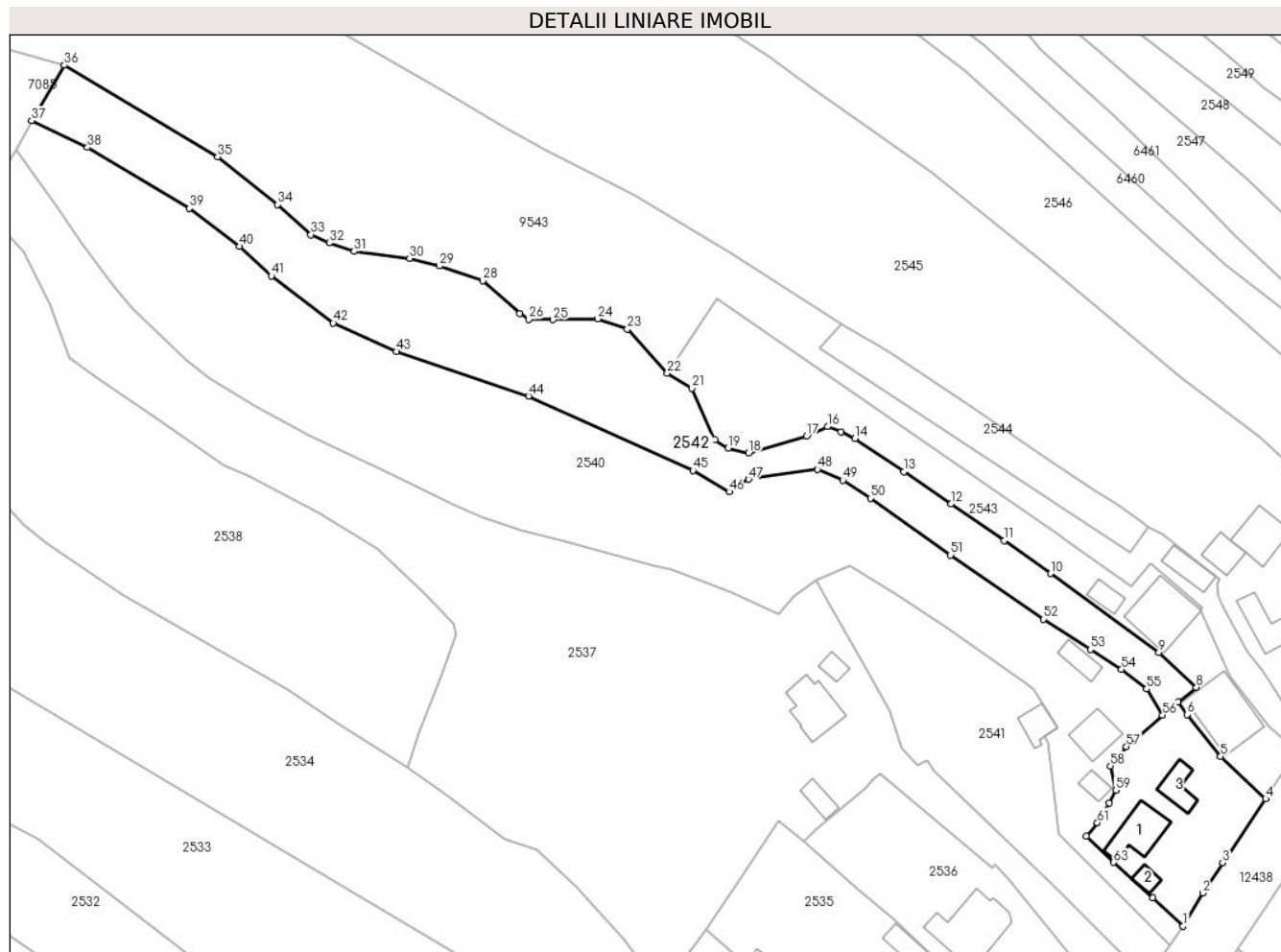
Inscrieri privind dezmembramintele dreptului de proprietate, drepturi reale de garanție și sarcini	Referințe
NU SUNT	

Anexa Nr. 1 La Partea I

Teren

Nr cadastral	Suprafața (mp)*	Observații / Referințe
51244	Din acte: 1.730 Masurata: 4.237	

* Suprafața este determinată în planul de proiecție Stereo 70.



Date referitoare la teren

Crt	Categorie folosință	Intravilan	Suprafața (mp)	Tarla	Parcelă	Nr. topo	Observații / Referințe
1	curți constructii	DA	907	-	-	-	
2	faneata	DA	1.671	-	-	-	
3	faneata	NU	1.659	-	-	-	

Date referitoare la construcții

Crt	Număr	Destinație construcție	Supraf. (mp)	Situație juridică	Observații / Referințe
A1.1	51244-C1	construcții de locuințe	84	Cu acte	Nr. niveluri:1; S. construită la sol:84 mp; Casă de locuit, construită din lemn, acoperită cu draniță, compusă din patru camere, două holuri și baie
A1.2	51244-C2	construcții anexa	Din acte: 20 Masurata: 18	Cu acte	Nr. niveluri:1; S. construită la sol:18 mp; Construcție anexă, din lemn, acoperită cu draniță, compusă dintr-o cameră
A1.3	51244-C3	construcții anexa	Din acte: 46 Masurata: 45	Cu acte	Nr. niveluri:1; S. construită la sol:45 mp; Construcție anexă (grajd), construit din lemn, acoperită cu draniță, compusă din două încăperi și magazie

Lungime Segmente

1) Valorile lungimilor segmentelor sunt obținute din proiecție în plan.

Punct început	X / Y	Punct sfârșit	X / Y	Lungime segment	Punct început	X / Y	Punct sfârșit	X / Y	Lungime segment	Punct început	X / Y	Punct sfârșit	X / Y	Lungime segment
1	580.452,694 634.372,64	2	580.456,787 634.379,562	8.042	2	580.456,787 634.379,562	3	580.460,921 634.385,829	7.508	3	580.460,921 634.385,829	4	580.469,914 634.399,179	16.096
4	580.469,914 634.399,179	5	580.460,529 634.408,006	12.884	5	580.460,529 634.408,006	6	580.453,562 634.416,707	11.147	6	580.453,562 634.416,707	7	580.451,652 634.419,364	3.272
7	580.451,652 634.419,364	8	580.455,452 634.422,352	4.834	8	580.455,452 634.422,352	9	580.447,654 634.429,655	10.684	9	580.447,654 634.429,655	10	580.425,088 634.446,086	27.914
10	580.425,088 634.446,086	11	580.415,408 634.452,886	11.83	11	580.415,408 634.452,886	12	580.404,356 634.460,559	13.454	12	580.404,356 634.460,559	13	580.394,512 634.467,266	11.912
13	580.394,512 634.467,266	14	580.384,344 634.474,194	12.304	14	580.384,344 634.474,194	15	580.381,444 634.475,607	3.226	15	580.381,444 634.475,607	16	580.378,679 634.476,65	2.955
16	580.378,679 634.476,65	17	580.374,31 634.474,706	4.782	17	580.374,31 634.474,706	18	580.362,212 634.471,189	12.599	18	580.362,212 634.471,189	19	580.357,908 634.472,146	4.409
19	580.357,908 634.472,146	20	580.355,144 634.473,93	3.29	20	580.355,144 634.473,93	21	580.350,352 634.484,628	11.722	21	580.350,352 634.484,628	22	580.345,26 634.487,821	6.01
22	580.345,26 634.487,821	23	580.336,972 634.496,968	12.343	23	580.336,972 634.496,968	24	580.330,765 634.499,079	6.556	24	580.330,765 634.499,079	25	580.321,516 634.498,918	9.25
25	580.321,516 634.498,918	26	580.316,447 634.498,999	5.07	26	580.316,447 634.498,999	27	580.314,579 634.500,191	2.216	27	580.314,579 634.500,191	28	580.306,853 634.507,022	10.313
28	580.306,853 634.507,022	29	580.297,821 634.510,144	9.556	29	580.297,821 634.510,144	30	580.291,614 634.511,687	6.396	30	580.291,614 634.511,687	31	580.280,018 634.513,149	11.688
31	580.280,018 634.513,149	32	580.274,862 634.514,94	5.458	32	580.274,862 634.514,94	33	580.271,068 634.516,646	4.16	33	580.271,068 634.516,646	34	580.264,127 634.522,908	9.348
34	580.264,127 634.522,908	35	580.251,605 634.532,862	15.996	35	580.251,605 634.532,862	36	580.219,686 634.551,928	37.18	36	580.219,686 634.551,928	37	580.212,889 634.540,377	13.402
37	580.212,889 634.540,377	38	580.224,499 634.534,814	12.874	38	580.224,499 634.534,814	39	580.245,773 634.522,121	24.773	39	580.245,773 634.522,121	40	580.256,131 634.514,197	13.041
40	580.256,131 634.514,197	41	580.262,802 634.508,065	9.061	41	580.262,802 634.508,065	42	580.275,723 634.498,24	16.232	42	580.275,723 634.498,24	43	580.288,862 634.492,308	14.416
43	580.288,862 634.492,308	44	580.316,395 634.483,035	29.053	44	580.316,395 634.483,035	45	580.350,594 634.467,514	37.556	45	580.350,594 634.467,514	46	580.358,18 634.463,088	8.783
46	580.358,18 634.463,088	47	580.362,184 634.465,685	4.772	47	580.362,184 634.465,685	48	580.376,572 634.467,784	14.54	48	580.376,572 634.467,784	49	580.381,839 634.465,474	5.751
49	580.381,839 634.465,474	50	580.387,577 634.461,753	6.839	50	580.387,577 634.461,753	51	580.404,261 634.449,914	20.458	51	580.404,261 634.449,914	52	580.423,637 634.436,558	23.533
52	580.423,637 634.436,558	53	580.433,366 634.430,251	11.594	53	580.433,366 634.430,251	54	580.439,906 634.426,092	7.75	54	580.439,906 634.426,092	55	580.445,096 634.422,013	6.601
55	580.445,096 634.422,013	56	580.448,444 634.416,584	6.378	56	580.448,444 634.416,584	57	580.440,873 634.410,033	10.012	57	580.440,873 634.410,033	58	580.437,582 634.406,027	5.184
58	580.437,582 634.406,027	59	580.438,664 634.400,947	5.194	59	580.438,664 634.400,947	60	580.437,355 634.398,23	3.016	60	580.437,355 634.398,23	61	580.434,861 634.394,168	4.767
61	580.434,861 634.394,168	62	580.432,593 634.391,417	3.565	62	580.432,593 634.391,417	63	580.438,195 634.385,923	7.846	63	580.438,195 634.385,923	64	580.446,379 634.378,572	11.001
64	580.446,379 634.378,572	1	580.452,694 634.372,64	8.664										

** Lungimile segmentelor sunt determinate în planul de proiecție Stereo 70 și sunt rotunjite la 1 milimetru.

*** Distanța dintre puncte este formată din segmente cumulate ce sunt mai mici decât valoarea 1 milimetru.

**DATE DESPRE IMOBILUL NR. 2543**

Oficiul de Cadastru și Publicitate Imobiliară NEAMT
Biroul de Cadastru și Publicitate Imobiliară Targu-Neamt

A. Partea I. Descrierea imobilului

TEREN Intravilan

Nr. CF vechi:275
Nr. cadastral vechi:371

Adresa: Loc. Dolhesti, Str David Creangă, Jud. Neamt

Nr. Crt	Nr cadastral Nr. topografic	Suprafața* (mp)	Observații / Referințe
A1	50811	1.800	Sector cadastral:233 Teren imprejmuit;

Construcții

Crt	Nr cadastral Nr. topografic	Adresa	Observații / Referințe
A1.1	50811-C1	Loc. Dolhesti, Str David Creangă, Jud. Neamt	Nr. niveluri:1; S. construita la sol:131 mp; Casa de locuit, construita din lemn, pe fundatie de piatra, acoperita cu dranita
A1.2	50811-C2	Loc. Dolhesti, Str David Creangă, Jud. Neamt	Nr. niveluri:1; S. construita la sol:28 mp; S. construita desfasurata:28 mp; Grajd, construit din lemn, pe fundatie de piatra, acoperit cu dranita
A1.3		Loc. Dolhesti, Str David Creangă, Jud. Neamt	Nr. niveluri:2; S. construita la sol:146 mp;

B. Partea II. Proprietari și acte

Inscrieri privitoare la dreptul de proprietate și alte drepturi reale		Referințe
1548 / 02/05/2006		
Act Notarial nr. 843, din 28/04/2006 emis de BNP Teodorescu Haralambie;		
B1	Intabulare, drept de PROPRIETATE, dobandit prin Conventie, cota actuala 1/1, cota initiala 1/1 1) GHEORGHITA VIOREL NICOLAE OBSERVATII: (provenita din conversia CF 275)	A1, A1.1, A1.2
30109 / 10/12/2014		
Act Administrativ nr. 1103 - plan de amplasament si delimitare a imobilului, din 24/11/2014 emis de OCPI Neamt - Serviciul cadastru;		
B2	Se actualizeaza inscrierea in cartea funciara conform documentatiei cadastrale, in sensul repositionarii imobilului, deoarece s-a constatat o neconcordanta virtuala cu privire la datele referitoare la amplasamentul imobilului, care sunt eronate, coordonatele corecte fiind prezentate in dosarul de repositionare intocmit de PFA Baltatescu Adrian.	A1, A1.1, A1.2
/		
Act Administrativ nr. 17408, din 01/11/2023 emis de PRIMARIA COMUNEI PIPIRIG;		
B3	Intabulare, drept de PROPRIETATE, dobandit prin Lege, cota actuala 1/1, cota initiala 1/1 1) GHEORGHITA VIOREL NICOLAE	A1.3

C. Partea III. SARCINI .

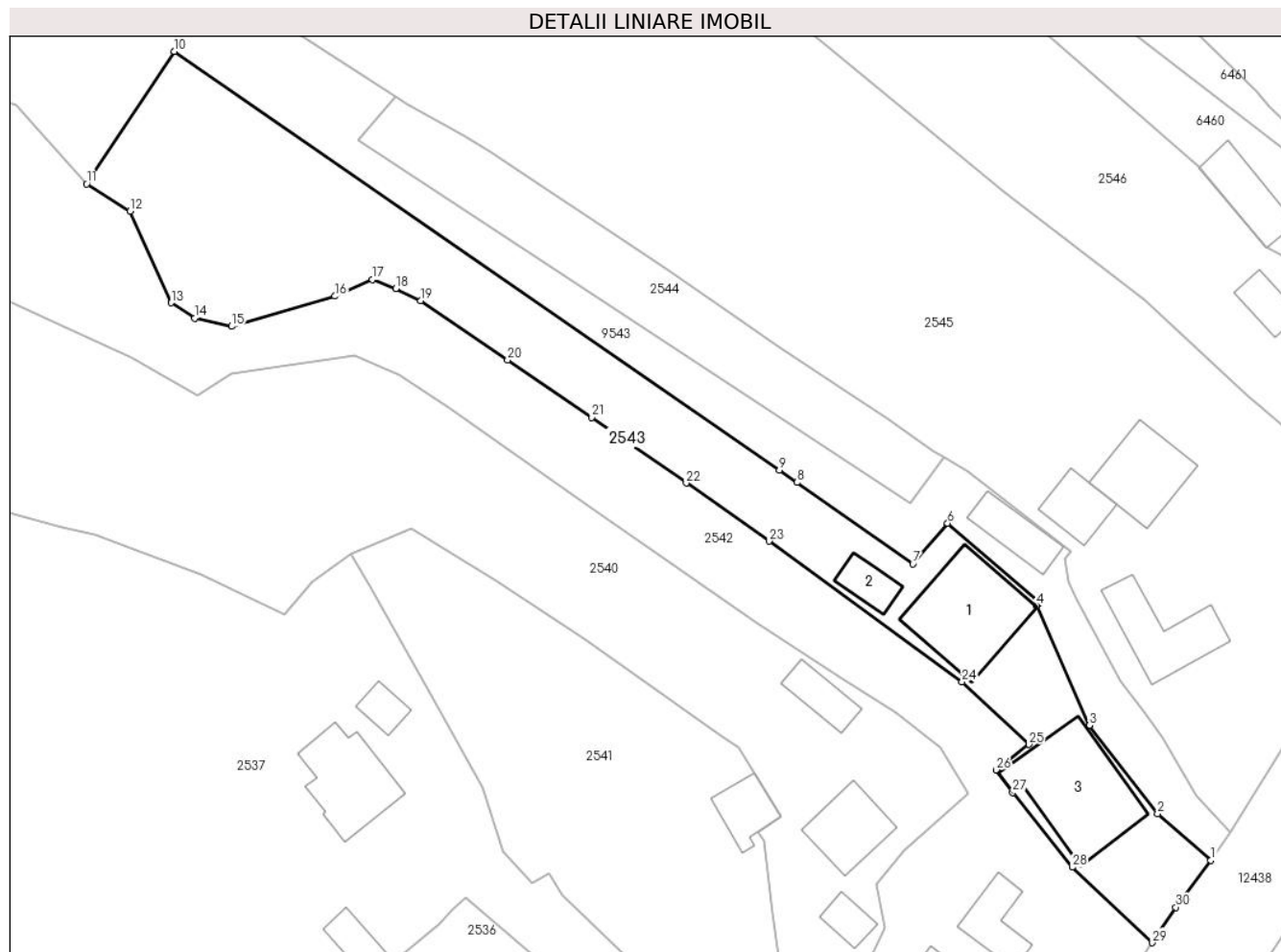
Inscrieri privind dezmembramintele dreptului de proprietate, drepturi reale de garanție și sarcini	Referințe
NU SUNT	

Anexa Nr. 1 La Partea I

Teren

Nr cadastral	Suprafața (mp)*	Observații / Referințe
50811	1.800	

* Suprafața este determinată în planul de proiecție Stereo 70.



Date referitoare la teren

Crt	Categorie folosință	Intravilan	Suprafața (mp)	Tarla	Parcelă	Nr. topo	Observații / Referințe
1	curți constructii	DA	595	-	-	-	
2	arabil	DA	1.205	-	-	-	

Date referitoare la construcții

Crt	Număr	Destinație construcție	Supraf. (mp)	Situație juridică	Observații / Referințe
A1.1	50811-C1	construcții de locuințe	Din acte: 128 Masurata: 131	Cu acte	Nr. niveluri:1; S. construita la sol:131 mp; Casa de locuit, construita din lemn, pe fundație de piatră, acoperita cu dranita
A1.2	50811-C2	construcții anexa	28	Cu acte	Nr. niveluri:1; S. construita la sol:28 mp; S. construita desfasurata:28 mp; Grajd, construit din lemn, pe fundație de piatră, acoperit cu dranita
A1.3		construcții de locuințe	146	Cu acte	Nr. niveluri:2; S. construita la sol:146 mp;

Lungime Segmente

1) Valorile lungimilor segmentelor sunt obținute din proiecție în plan.

Punct început	X / Y	Punct sfârșit	X / Y	Lungime segment (** (m)
1	580.476,75 634.408,799	2	580.470,517 634.414,254	8.283
3	580.462,518 634.424,562	4	580.456,371 634.438,567	15.295
5	580.456,708 634.438,936	6	580.445,962 634.448,188	14.18
7	580.441,905 634.443,421	8	580.428,32 634.452,945	16.591
9	580.426,275 634.454,379	10	580.355,508 634.503,305	86.033
11	580.345,26 634.487,821	12	580.350,352 634.484,628	6.01
13	580.355,144 634.473,93	14	580.357,908 634.472,146	3.29
15	580.362,212 634.471,189	16	580.374,31 634.474,706	12.599
17	580.378,679 634.476,65	18	580.381,444 634.475,607	2.955
19	580.384,344 634.474,194	20	580.394,512 634.467,266	12.304
21	580.404,356 634.460,559	22	580.415,408 634.452,886	13.454
23	580.425,088 634.446,086	24	580.447,654 634.429,655	27.914
25	580.455,452 634.422,352	26	580.451,652 634.419,364	4.834
27	580.453,562 634.416,707	28	580.460,529 634.408,006	11.147
29	580.469,914 634.399,179	30	580.472,666 634.403,32	4.972

Punct început	X / Y	Punct sfârșit	X / Y	Lungime segment (** (m)
2	580.470,517 634.414,254	3	580.462,518 634.424,562	13.048
4	580.456,371 634.438,567	5	580.456,708 634.438,936	0.5
6	580.445,962 634.448,188	7	580.441,905 634.443,421	6.26
8	580.428,32 634.452,945	9	580.426,275 634.454,379	2.498
10	580.355,508 634.503,305	11	580.345,26 634.487,821	18.568
12	580.350,352 634.484,628	13	580.355,144 634.473,93	11.722
14	580.357,908 634.472,146	15	580.362,212 634.471,189	4.409
16	580.374,31 634.474,706	17	580.378,679 634.476,65	4.782
18	580.381,444 634.475,607	19	580.384,344 634.474,194	3.226
20	580.394,512 634.467,266	21	580.404,356 634.460,559	11.912
22	580.415,408 634.452,886	23	580.425,088 634.446,086	11.83
24	580.447,654 634.429,655	25	580.455,452 634.422,352	10.684
26	580.451,652 634.419,364	27	580.453,562 634.416,707	3.272
28	580.460,529 634.408,006	29	580.469,914 634.399,179	12.884
30	580.472,666 634.403,32	1	580.476,75 634.408,799	6.834

** Lungimile segmentelor sunt determinate în planul de proiecție Stereo 70 și sunt rotunjite la 1 milimetru.

*** Distanța dintre puncte este formată din segmente cumulate ce sunt mai mici decât valoarea 1 milimetru.

**DATE DESPRE IMOBILUL NR. 2544**

Oficiul de Cadastru și Publicitate Imobiliară NEAMT
Biroul de Cadastru și Publicitate Imobiliară Targu-Neamt

A. Partea I. Descrierea imobilului

TEREN Intravilan

Nr. CF vechi:274
Nr. cadastral vechi:372

Adresa: Loc. Dolhesti, Str David Creangă, Jud. Neamt

Nr. Crt	Nr cadastral Nr. topografic	Suprafața* (mp)	Observații / Referințe
A1	50810	540	Sector cadastral:233 Teren imprejmuit;

B. Partea II. Proprietari și acte

Inscrieri privitoare la dreptul de proprietate și alte drepturi reale		Referințe
1546 / 02/05/2006		
Contract De Donatie nr. 844, din 28/04/2006 emis de BNP Teodorescu Haralambie;		
B1	Intabulare, drept de PROPRIETATE, dobandit prin Conventie, cota actuala 1/1, cota initiala 1/1 1) GHEORGHITA VALENTIN <i>OBSERVATII: (provenita din conversia CF 274)</i>	A1
30108 / 10/12/2014		
Act Administrativ nr. Referat nr. 1103, din 24/11/2014 emis de OCPI Serviciul Cadastru;		
B2	Se actualizeaza documentatia cadastrala a imobilului cu ncp 372 in sensul repositonarii acestuia, deoarece s-a constatat o neconcordanta virtuala cu imobilul mentionat in documentatia cadastrala ce a fost depusa spre avizare si inregistrata sub nr. 16302 din 27.06.2014.	A1

C. Partea III. SARCINI .

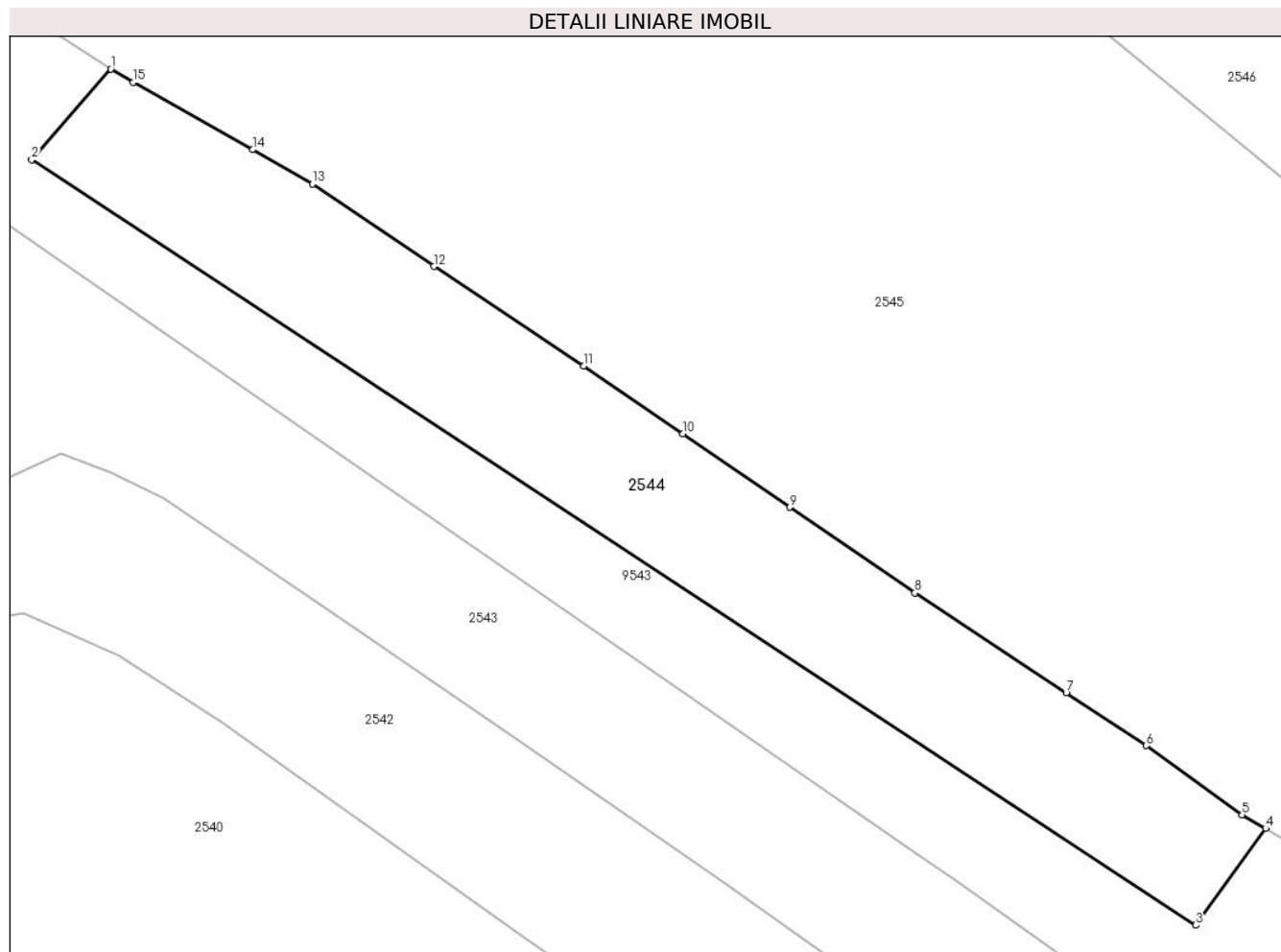
Inscrieri privind dezmembramintele dreptului de proprietate, drepturi reale de garanție și sarcini	Referințe
NU SUNT	

Anexa Nr. 1 La Partea I

Teren

Nr cadastral	Suprafața (mp)*	Observații / Referințe
50810	540	

* Suprafața este determinată în planul de proiecție Stereo 70.



Date referitoare la teren

Crt	Categorie folosință	Intravilan	Suprafața (mp)	Tarla	Parcelă	Nr. topo	Observații / Referințe
1	arabil	DA	540	-	-	-	

Lungime Segmente

1) Valorile lungimilor segmentelor sunt obținute din proiecție în plan.

Punct început	X / Y	Punct sfârșit	X / Y	Lungime segment (** (m)
1	580.381,422 634.497,97	2	580.377,025 634.492,946	6.676
2	580.377,025 634.492,946	3	580.441,643 634.450,497	77.314
3	580.441,643 634.450,497	4	580.445,527 634.455,858	6.62
4	580.445,527 634.455,858	5	580.444,213 634.456,624	1.521
5	580.444,213 634.456,624	6	580.438,897 634.460,454	6.552

Punct început	X / Y	Punct sfârșit	X / Y	Lungime segment (** (m)
6	580.438,897 634.460,454	7	580.434,446 634.463,37	5.321
7	580.434,446 634.463,37	8	580.426,049 634.468,923	10.067
8	580.426,049 634.468,923	9	580.419,101 634.473,668	8.414
9	580.419,101 634.473,668	10	580.413,167 634.477,745	7.2
10	580.413,167 634.477,745	11	580.407,675 634.481,497	6.651
11	580.407,675 634.481,497	12	580.399,35 634.487,021	9.991
12	580.399,35 634.487,021	13	580.392,616 634.491,587	8.136
13	580.392,616 634.491,587	14	580.389,291 634.493,491	3.832
14	580.389,291 634.493,491	15	580.382,672 634.497,231	7.603
15	580.382,672 634.497,231	1	580.381,422 634.497,97	1.452

** Lungimile segmentelor sunt determinate în planul de proiecție Stereo 70 și sunt rotunjite la 1 milimetru.

*** Distanța dintre puncte este formată din segmente cumulate ce sunt mai mici decât valoarea 1 milimetru.

**DATE DESPRE IMOBILUL NR. 2545**

Oficiul de Cadastru și Publicitate Imobiliară NEAMT
Biroul de Cadastru și Publicitate Imobiliară Targu-Neamt

A. Partea I. Descrierea imobilului

TEREN Necunoscut

Adresa: Loc. Dolhesti, Str David Creangă, Jud. Neamt, si extravilan UAT Pipirig

Nr. Crt	Nr cadastral Nr. topografic	Suprafața* (mp)	Observații / Referințe
A1		11.361	Sector cadastral:233 Teren neimpregmuit;

Construcții

Crt	Nr cadastral Nr. topografic	Adresa	Observații / Referințe
A1.1		Loc. Dolhesti, Str David Creangă, Jud. Neamt, si extravilan UAT Pipirig	Nr. niveluri:1; S. construita la sol:81 mp;
A1.2		Loc. Dolhesti, Str David Creangă, Jud. Neamt, si extravilan UAT Pipirig	Nr. niveluri:1; S. construita la sol:42 mp;
A1.3		Loc. Dolhesti, Str David Creangă, Jud. Neamt, si extravilan UAT Pipirig	Nr. niveluri:1; S. construita la sol:82 mp;

B. Partea II. Proprietari și acte

Inscrieri privitoare la dreptul de proprietate și alte drepturi reale		Referințe
/		
Act Administrativ nr. 15249, din 04/10/2023 emis de PRIMARIA COMUNEI PIPIRIG;		
B1	Inscrierea posesiei, drept de PROPRIETATE, dobandit prin Lege, cota actuala 1/1, cota initiala 1/1 1) GHERASIM MIHAI 2) GHERASIM ANCA-VERONICA 3) AIOANEI NICOLETA 4) GHEORGHITĂ MIHAELA	A1
Act Administrativ nr. 17408, din 01/11/2023 emis de PRIMARIA COMUNEI PIPIRIG;		
B2	Intabulare, drept de PROPRIETATE, dobandit prin Lege, cota actuala 1/1, cota initiala 1/1 1) GHERASIM MIHAI 2) GHERASIM ANCA-VERONICA 3) AIOANEI NICOLETA 4) GHEORGHITĂ MIHAELA	A1.1, A1.2, A1.3

C. Partea III. SARCINI .

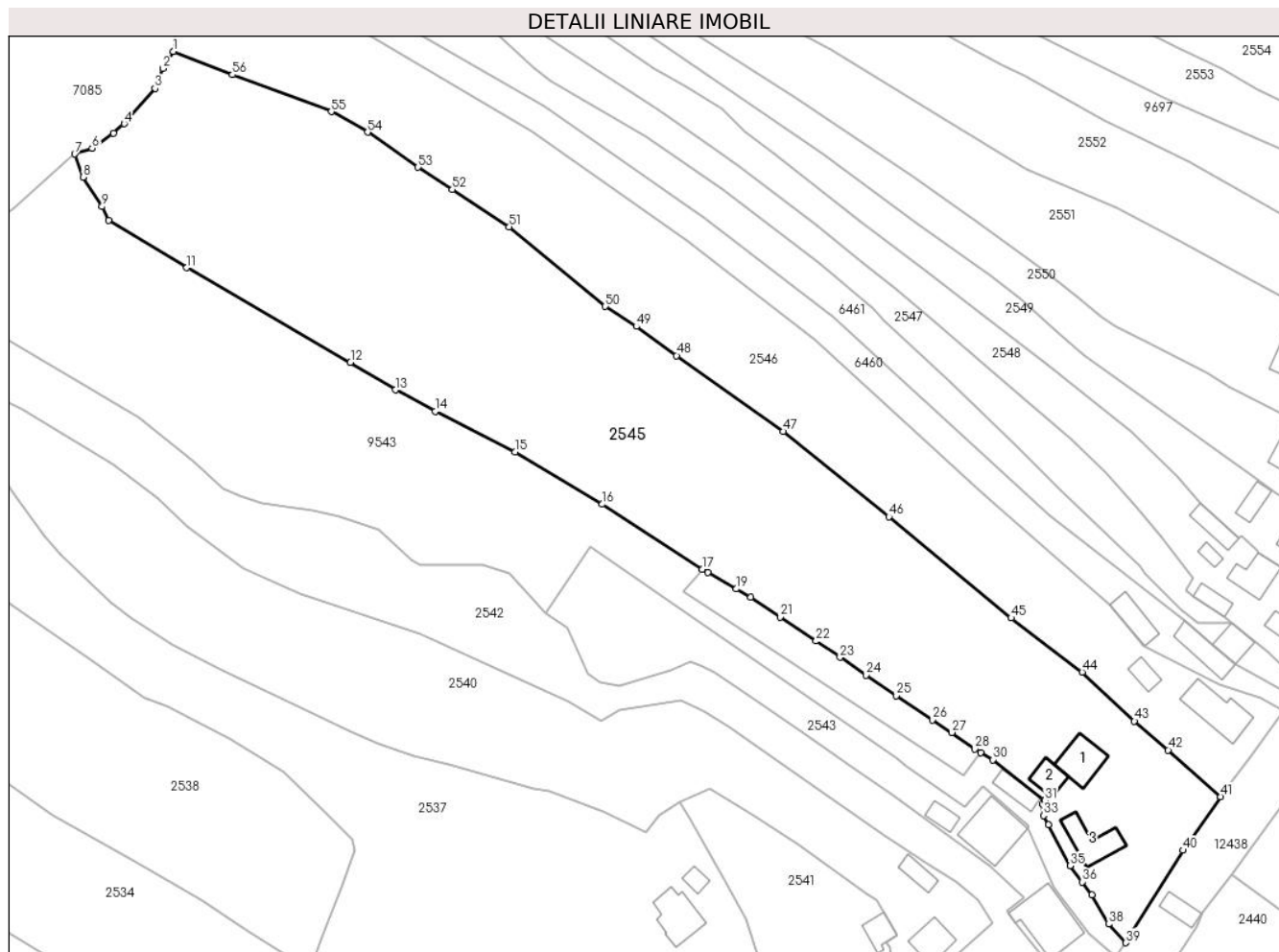
Inscrieri privind dezmembramintele dreptului de proprietate, drepturi reale de garanție și sarcini	Referințe
NU SUNT	

Anexa Nr. 1 La Partea I

Teren

Nr cadastral	Suprafața (mp)*	Observații / Referințe
	11.361	

* Suprafața este determinată în planul de proiecție Stereo 70.



Date referitoare la teren

Crt	Categorie folosință	Intravilan	Suprafața (mp)	Tarla	Parcelă	Nr. topo	Observații / Referințe
1	curți construcții	DA	1.284	-	-	-	
2	faneata	DA	4.880	-	-	-	
3	faneata	NU	5.197	-	-	-	

Date referitoare la construcții

Crt	Număr	Destinație construcție	Supraf. (mp)	Situație juridică	Observații / Referințe
A1.1		construcții de locuințe	81	Cu acte	Nr. niveluri:1; S. construita la sol:81 mp;
A1.2		construcții anexa	42	Cu acte	Nr. niveluri:1; S. construita la sol:42 mp;
A1.3		construcții anexa	82	Cu acte	Nr. niveluri:1; S. construita la sol:82 mp;

Lungime Segmente

1) Valorile lungimilor segmentelor sunt obținute din proiecție în plan.

Punct început	X / Y	Punct sfârșit	X / Y	Lungime segment	Punct început	X / Y	Punct sfârșit	X / Y	Lungime segment
1	580.259,575 634.617,152	2	580.257,177 634.613,218	4.607	2	580.257,177 634.613,218	3	580.255,365 634.608,656	4.909
					3	580.255,365 634.608,656	4	580.248,277 634.600,503	10.803

Punct început	X / Y	Punct sfârșit	X / Y	Lungime segment	Punct început	X / Y	Punct sfârșit	X / Y	Lungime segment	Punct început	X / Y	Punct sfârșit	X / Y	Lungime segment
4	580.248,277 634.600,503	5	580.245,829 634.598,316	3.283	5	580.245,829 634.598,316	6	580.240,864 634.594,906	6.023	6	580.240,864 634.594,906	7	580.236,864 634.593,542	4.226
7	580.236,864 634.593,542	8	580.238,772 634.588,24	5.635	8	580.238,772 634.588,24	9	580.243,173 634.581,451	8.091	9	580.243,173 634.581,451	10	580.244,7 634.578,332	3.473
10	580.244,7 634.578,332	11	580.262,667 634.567,37	21.047	11	580.262,667 634.567,37	12	580.300,384 634.545,615	43.541	12	580.300,384 634.545,615	13	580.310,729 634.539,266	12.138
13	580.310,729 634.539,266	14	580.319,915 634.534,331	10.428	14	580.319,915 634.534,331	15	580.338,282 634.525,052	20.578	15	580.338,282 634.525,052	16	580.358,418 634.512,973	23.481
16	580.358,418 634.512,973	17	580.381,422 634.497,97	27.464	17	580.381,422 634.497,97	18	580.382,672 634.497,231	1.452	18	580.382,672 634.497,231	19	580.389,291 634.493,491	7.603
19	580.389,291 634.493,491	20	580.392,616 634.491,587	3.832	20	580.392,616 634.491,587	21	580.399,35 634.487,021	8.136	21	580.399,35 634.487,021	22	580.407,675 634.481,497	9.991
22	580.407,675 634.481,497	23	580.413,167 634.477,745	6.651	23	580.413,167 634.477,745	24	580.419,101 634.473,668	7.2	24	580.419,101 634.473,668	25	580.426,049 634.468,923	8.414
25	580.426,049 634.468,923	26	580.434,446 634.463,37	10.067	26	580.434,446 634.463,37	27	580.438,897 634.460,454	5.321	27	580.438,897 634.460,454	28	580.444,213 634.456,624	6.552
28	580.444,213 634.456,624	29	580.445,527 634.455,858	1.521	29	580.445,527 634.455,858	30	580.448,403 634.454,182	3.329	30	580.448,403 634.454,182	31	580.460,358 634.444,849	15.167
31	580.460,358 634.444,849	32	580.459,729 634.444,019	1.041	32	580.459,729 634.444,019	33	580.460,07 634.441,338	2.703	33	580.460,07 634.441,338	34	580.461,12 634.439,183	2.397
34	580.461,12 634.439,183	35	580.466,144 634.429,768	10.672	35	580.466,144 634.429,768	36	580.468,97 634.426,07	4.654	36	580.468,97 634.426,07	37	580.471,157 634.423,109	3.681
37	580.471,157 634.423,109	38	580.475,07 634.416,361	7.8	38	580.475,07 634.416,361	39	580.479,036 634.412,076	5.839	39	580.479,036 634.412,076	40	580.492,173 634.433,373	25.023
40	580.492,173 634.433,373	41	580.500,859 634.445,668	15.054	41	580.500,859 634.445,668	42	580.488,756 634.456,415	16.186	42	580.488,756 634.456,415	43	580.480,985 634.463,08	10.238
43	580.480,985 634.463,08	44	580.468,956 634.474,335	16.473	44	580.468,956 634.474,335	45	580.452,582 634.486,805	20.582	45	580.452,582 634.486,805	46	580.424,434 634.510,091	36.531
46	580.424,434 634.510,091	47	580.400,073 634.529,716	31.283	47	580.400,073 634.529,716	48	580.375,527 634.547,17	30.119	48	580.375,527 634.547,17	49	580.366,218 634.553,872	11.471
49	580.366,218 634.553,872	50	580.359,102 634.558,469	8.472	50	580.359,102 634.558,469	51	580.336,954 634.576,807	28.754	51	580.336,954 634.576,807	52	580.323,856 634.585,371	15.649
52	580.323,856 634.585,371	53	580.315,947 634.590,49	9.421	53	580.315,947 634.590,49	54	580.304,341 634.598,545	14.127	54	580.304,341 634.598,545	55	580.295,964 634.603,313	9.639
55	580.295,964 634.603,313	56	580.273,188 634.611,781	24.299	56	580.273,188 634.611,781	1	580.259,575 634.617,152	14.634					

** Lungimile segmentelor sunt determinate în planul de proiecție Stereo 70 și sunt rotunjite la 1 milimetru.

*** Distanța dintre puncte este formată din segmente cumulate ce sunt mai mici decât valoarea 1 milimetru.



DATE DESPRE IMOBILUL NR. 2546

Oficiul de Cadastru și Publicitate Imobiliară NEAMT
Biroul de Cadastru și Publicitate Imobiliară Targu-Neamt

A. Partea I. Descrierea imobilului

TEREN Necunoscut

Adresa: Loc. Dolhesti, Str David Creangă, Jud. Neamt, si extravilan comuna Pipirig

Nr. Crt	Nr cadastral Nr. topografic	Suprafața* (mp)	Observații / Referințe
A1	54278	5.911	Sector cadastral:233 Teren imprejmuit; partial imprejmuit

Construcții

Crt	Nr cadastral Nr. topografic	Adresa	Observații / Referințe
A1.1		Loc. Dolhesti, Str David Creangă, Jud. Neamt, si extravilan comuna Pipirig	Nr. niveluri:1; S. construita la sol:110 mp;
A1.2		Loc. Dolhesti, Str David Creangă, Jud. Neamt, si extravilan comuna Pipirig	Nr. niveluri:1; S. construita la sol:29 mp;

B. Partea II. Proprietari și acte

Inscrieri privitoare la dreptul de proprietate și alte drepturi reale		Referințe
593 / 10/01/2023		
Act Notarial nr. Certificat de moștenitor nr. 02, din 09/01/2023 emis de BIN Tudor V. VIOREL;		
B1	Intabulare, drept de PROPRIETATE, cu titlu de drept de moștenire după defunctul SPUMĂ MIRCIA, dobandit prin Succesiune, cota actuala 3/32, cota initiala 3/32 1) DOMNIȚANU VIORICA	A1
B2	Intabulare, drept de PROPRIETATE, cu titlu de drept de moștenire după defunctul SPUMĂ MIRCIA, dobandit prin Succesiune, cota actuala 3/32, cota initiala 3/32 1) SPUMĂ ION	A1
B3	Intabulare, drept de PROPRIETATE, cu titlu de drept de moștenire după defunctul SPUMĂ MIRCIA, dobandit prin Succesiune, cota actuala 3/32, cota initiala 3/32 1) SPUMĂ SORIN	A1
B4	Intabulare, drept de PROPRIETATE, cu titlu de drept de moștenire după defunctul SPUMĂ MIRCIA, dobandit prin Succesiune, cota actuala 3/32, cota initiala 3/32 1) SPUMĂ DUMITRU	A1
B5	Intabulare, drept de PROPRIETATE, cu titlu de drept de moștenire după defuncta SPUMĂ MARIA, dobandit prin Succesiune, cota actuala 20/128, cota initiala 20/128 1) DOMNIȚANU VIORICA	A1
B6	Intabulare, drept de PROPRIETATE, cu titlu de drept de moștenire după defuncta SPUMĂ MARIA, dobandit prin Succesiune, cota actuala 20/128, cota initiala 20/128 1) SPUMĂ ION	A1
B7	Intabulare, drept de PROPRIETATE, cu titlu de drept de moștenire după defuncta SPUMĂ MARIA, dobandit prin Succesiune, cota actuala 20/128, cota initiala 20/128 1) SPUMĂ SORIN	A1
B8	Intabulare, drept de PROPRIETATE, cu titlu de drept de moștenire după defuncta SPUMĂ MARIA, dobandit prin Succesiune, cota actuala 20/128, cota initiala 20/128 1) SPUMĂ DUMITRU	A1
/		
Act Administrativ nr. 17408, din 01/11/2023 emis de PRIMARIA COMUNEI PIPIRIG;		
B9	Intabulare, drept de PROPRIETATE, dobandit prin Lege, cota actuala 1/1, cota initiala 1/1 1) DOMNIȚANU VIORICA 2) SPUMĂ ION 3) SPUMĂ DUMITRU 4) SPUMĂ SORIN	A1.1, A1.2

Inscrieri privitoare la dreptul de proprietate și alte drepturi reale	Referințe
---	-----------

C. Partea III. SARCINI .

Inscrieri privind dezmembramintele dreptului de proprietate, drepturi reale de garanție și sarcini	Referințe
--	-----------

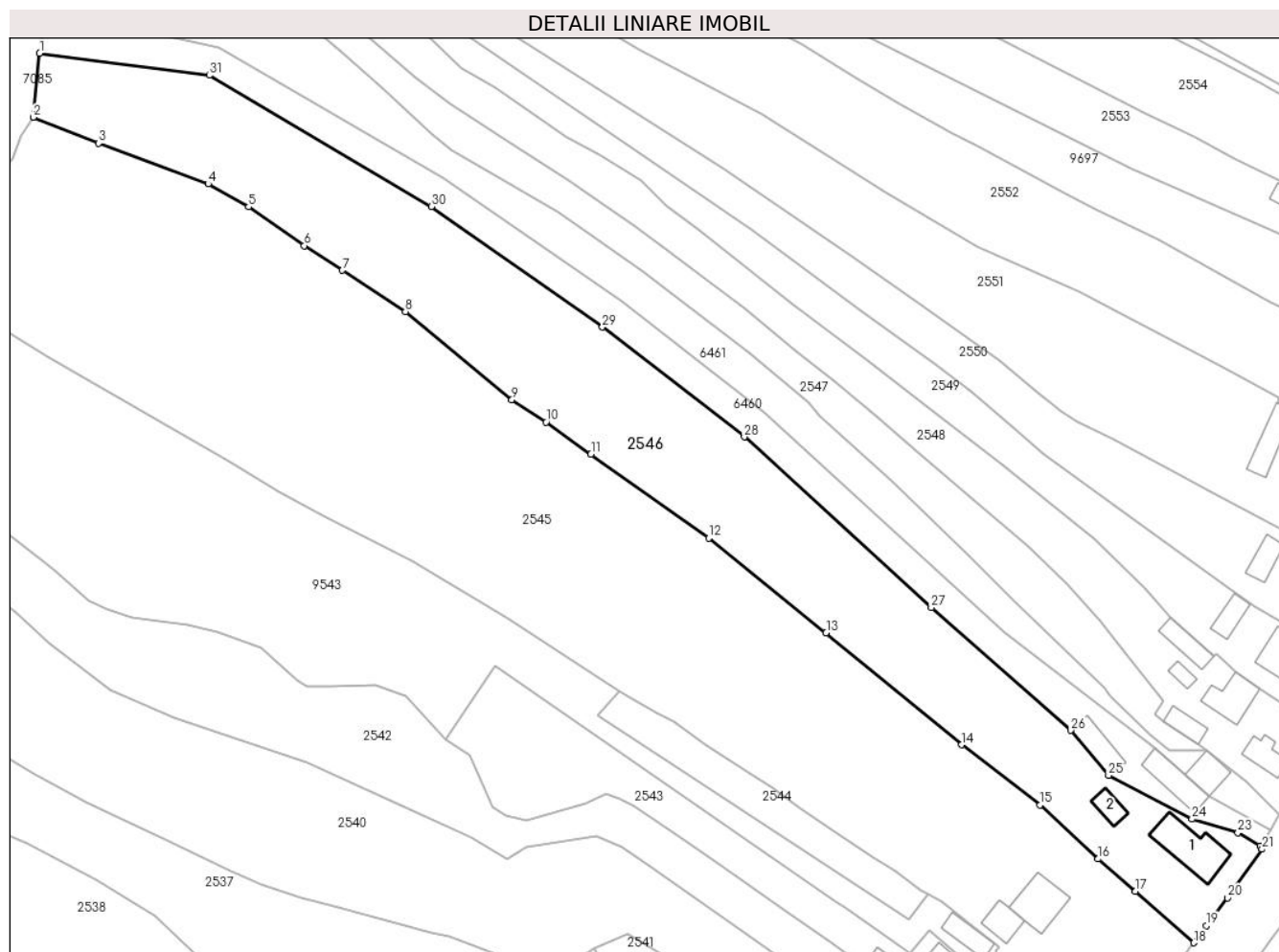
NU SUNT

Anexa Nr. 1 La Partea I

Teren

Nr cadastral	Suprafața (mp)*	Observații / Referințe
54278	5.911	partial imprejmuit

* Suprafața este determinată în planul de proiecție Stereo 70.



Date referitoare la teren

Crt	Categorie folosință	Intravilan	Suprafața (mp)	Tarla	Parcelă	Nr. topo	Observații / Referințe
1	curți constructii	DA	478	-	-	-	
2	curți constructii	DA	101	-	-	-	
3	drum	DA	207	-	-	-	
4	faneata	DA	1.898	-	-	-	
5	faneata	NU	3.227	-	-	-	

Date referitoare la construcții

Crt	Număr	Destinație construcție	Supraf. (mp)	Situație juridică	Observații / Referințe
A1.1		construcții de locuințe	110	Cu acte	Nr. niveluri:1; S. construita la sol:110 mp;
A1.2		construcții anexa	29	Cu acte	Nr. niveluri:1; S. construita la sol:29 mp;

Lungime Segmente

1) Valorile lungimilor segmentelor sunt obținute din proiecție în plan.

Punct început	X / Y	Punct sfârșit	X / Y	Lungime segment (** (m)
1	580.260,925 634.630,478	2	580.259,575 634.617,152	13.394
3	580.273,188 634.611,781	4	580.295,964 634.603,313	24.299
5	580.304,341 634.598,545	6	580.315,947 634.590,49	14.127
7	580.323,856 634.585,371	8	580.336,954 634.576,807	15.649
9	580.359,102 634.558,469	10	580.366,218 634.553,872	8.472
11	580.375,527 634.547,17	12	580.400,073 634.529,716	30.119
13	580.424,434 634.510,091	14	580.452,582 634.486,805	36.531
15	580.468,956 634.474,335	16	580.480,985 634.463,08	16.473
17	580.488,756 634.456,415	18	580.500,859 634.445,668	16.186
19	580.503,482 634.449,221	20	580.507,832 634.455,016	7.246
21	580.515,093 634.465,105	22	580.514,629 634.465,788	0.826
23	580.510,045 634.468,525	24	580.500,498 634.471,378	9.964
25	580.483,17 634.480,436	26	580.475,32 634.489,798	12.218
27	580.446,3 634.515,298	28	580.407,401 634.550,754	52.633
29	580.377,915 634.573,584	30	580.342,348 634.598,622	43.496
31	580.296,184 634.625,89	1	580.260,925 634.630,478	35.556

Punct început	X / Y	Punct sfârșit	X / Y	Lungime segment (** (m)
2	580.259,575 634.617,152	3	580.273,188 634.611,781	14.634
4	580.295,964 634.603,313	5	580.304,341 634.598,545	9.639
6	580.315,947 634.590,49	7	580.323,856 634.585,371	9.421
8	580.336,954 634.576,807	9	580.359,102 634.558,469	28.754
10	580.366,218 634.553,872	11	580.375,527 634.547,17	11.471
12	580.400,073 634.529,716	13	580.424,434 634.510,091	31.283
14	580.452,582 634.486,805	15	580.468,956 634.474,335	20.582
16	580.480,985 634.463,08	17	580.488,756 634.456,415	10.238
18	580.500,859 634.445,668	19	580.503,482 634.449,221	4.416
20	580.507,832 634.455,016	21	580.515,093 634.465,105	12.43
22	580.514,629 634.465,788	23	580.510,045 634.468,525	5.339
24	580.500,498 634.471,378	25	580.483,17 634.480,436	19.553
26	580.475,32 634.489,798	27	580.446,3 634.515,298	38.632
28	580.407,401 634.550,754	29	580.377,915 634.573,584	37.291
30	580.342,348 634.598,622	31	580.296,184 634.625,89	53.616

** Lungimile segmentelor sunt determinate în planul de proiecție Stereo 70 și sunt rotunjite la 1 milimetru.

*** Distanța dintre puncte este formată din segmente cumulate ce sunt mai mici decât valoarea 1 milimetru.

**DATE DESPRE IMOBILUL NR. 2547**

Oficiul de Cadastru și Publicitate Imobiliară NEAMT
Biroul de Cadastru și Publicitate Imobiliară Targu-Neamt

A. Partea I. Descrierea imobilului

TEREN Necunoscut

Adresa: Loc. Dolhesti, Str David Creangă, Jud. Neamt, si extravilan UAT Pipirig

Nr. Crt	Nr cadastral Nr. topografic	Suprafața* (mp)	Observații / Referințe
A1		2.031	Sector cadastral:233 Teren neimprejmuit;

B. Partea II. Proprietari și acte

Inscrieri privitoare la dreptul de proprietate și alte drepturi reale		Referințe
/		
Act Administrativ nr. 9421, din 15/06/2023 emis de PRIMARIA COMUNEI PIPIRIG;		
B1	Inscrierea posesiei, drept de PROPRIETATE, dobandit prin Lege, cota actuala 1/1, cota initiala 1/1 1) GHIRIAC GHEORGHE 2) GHIRIAC FLOAREA	A1

C. Partea III. SARCINI .

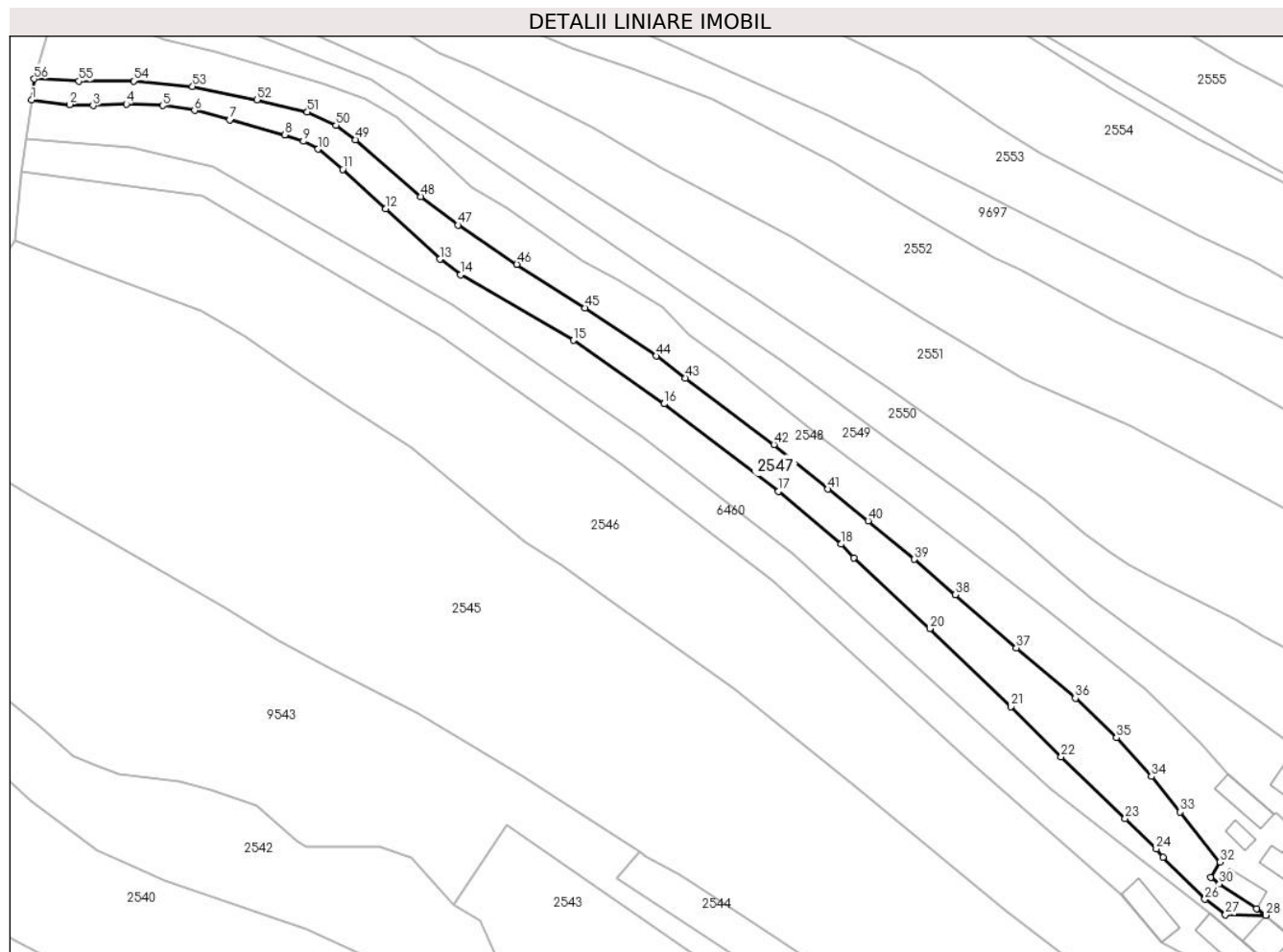
Inscrieri privind dezmembramintele dreptului de proprietate, drepturi reale de garanție și sarcini	Referințe
NU SUNT	

Anexa Nr. 1 La Partea I

Teren

Nr cadastral	Suprafața (mp)*	Observații / Referințe
	2.031	

* Suprafața este determinată în planul de proiecție Stereo 70.



Date referitoare la teren

Crt	Categorie folosință	Intra vilan	Suprafața (mp)	Tarla	Parcelă	Nr. topo	Observații / Referințe
1	arabil	DA	315	-	-	-	
2	faneata	DA	670	-	-	-	
3	faneata	NU	1.046	-	-	-	

Lungime Segmente

1) Valorile lungimilor segmentelor sunt obținute din proiecție în plan.

Punct început	X / Y	Punct sfârșit	X / Y	Lungime segment
1	580.262,901 634.644,465	2	580.270,294 634.643,565	7.448
4	580.281,361 634.643,683	5	580.288,449 634.643,388	7.094
7	580.301,521 634.640,577	8	580.312,232 634.637,678	11.096
10	580.318,725 634.634,899	11	580.323,533 634.630,952	6.221
2	580.270,294 634.643,565	3	580.274,865 634.643,378	4.575
5	580.288,449 634.643,388	6	580.294,669 634.642,432	6.293
8	580.312,232 634.637,678	9	580.315,85 634.636,423	3.829
11	580.323,533 634.630,952	12	580.331,943 634.623,3	11.37
3	580.274,865 634.643,378	4	580.281,361 634.643,683	6.503
6	580.294,669 634.642,432	7	580.301,521 634.640,577	7.099
9	580.315,85 634.636,423	10	580.318,725 634.634,899	3.254
12	580.331,943 634.623,3	13	580.342,507 634.613,463	14.435

Punct început	X / Y	Punct sfârșit	X / Y	Lungime segment	Punct început	X / Y	Punct sfârșit	X / Y	Lungime segment	Punct început	X / Y	Punct sfârșit	X / Y	Lungime segment
13	580.342,507 634.613,463	14	580.346,492 634.610,402	5.025	14	580.346,492 634.610,402	15	580.368,528 634.597,643	25.463	15	580.368,528 634.597,643	16	580.386,22 634.585,291	21.577
16	580.386,22 634.585,291	17	580.408,539 634.568,228	28.094	17	580.408,539 634.568,228	18	580.420,736 634.557,947	15.952	18	580.420,736 634.557,947	19	580.423,172 634.555,245	3.638
19	580.423,172 634.555,245	20	580.438,023 634.541,519	20.223	20	580.438,023 634.541,519	21	580.453,869 634.526,345	21.94	21	580.453,869 634.526,345	22	580.463,638 634.516,515	13.859
22	580.463,638 634.516,515	23	580.476,131 634.504,493	17.338	23	580.476,131 634.504,493	24	580.482,205 634.498,63	8.442	24	580.482,205 634.498,63	25	580.483,501 634.496,944	2.127
25	580.483,501 634.496,944	26	580.491,661 634.488,799	11.529	26	580.491,661 634.488,799	27	580.495,681 634.485,75	5.045	27	580.495,681 634.485,75	28	580.503,544 634.485,697	7.863
28	580.503,544 634.485,697	29	580.501,749 634.486,927	2.176	29	580.501,749 634.486,927	30	580.494,463 634.491,77	8.749	30	580.494,463 634.491,77	31	580.492,773 634.493,048	2.119
31	580.492,773 634.493,048	32	580.494,638 634.496,034	3.521	32	580.494,638 634.496,034	33	580.486,867 634.505,77	12.457	33	580.486,867 634.505,77	34	580.481,229 634.512,73	8.957
34	580.481,229 634.512,73	35	580.474,425 634.520,239	10.133	35	580.474,425 634.520,239	36	580.466,397 634.527,924	11.113	36	580.466,397 634.527,924	37	580.454,882 634.537,774	15.153
37	580.454,882 634.537,774	38	580.442,99 634.548,097	15.748	38	580.442,99 634.548,097	39	580.435,013 634.554,989	10.542	39	580.435,013 634.554,989	40	580.426,014 634.562,507	11.726
40	580.426,014 634.562,507	41	580.418,177 634.568,67	9.97	41	580.418,177 634.568,67	42	580.407,635 634.577,335	13.646	42	580.407,635 634.577,335	43	580.390,403 634.590,3	21.565
43	580.390,403 634.590,3	44	580.384,701 634.594,601	7.142	44	580.384,701 634.594,601	45	580.370,81 634.603,972	16.756	45	580.370,81 634.603,972	46	580.357,5 634.612,464	15.788
46	580.357,5 634.612,464	47	580.346,048 634.620,111	13.77	47	580.346,048 634.620,111	48	580.338,787 634.625,648	9.131	48	580.338,787 634.625,648	49	580.326,086 634.636,715	16.846
49	580.326,086 634.636,715	50	580.322,262 634.639,518	4.741	50	580.322,262 634.639,518	51	580.316,663 634.642,141	6.183	51	580.316,663 634.642,141	52	580.306,834 634.644,51	10.11
52	580.306,834 634.644,51	53	580.294,281 634.647,119	12.821	53	580.294,281 634.647,119	54	580.282,766 634.648,182	11.564	54	580.282,766 634.648,182	55	580.272,124 634.648,119	10.642
55	580.272,124 634.648,119	56	580.263,398 634.648,543	8.736	56	580.263,398 634.648,543	1	580.262,901 634.644,465	4.108					

** Lungimile segmentelor sunt determinate în planul de proiecție Stereo 70 și sunt rotunjite la 1 milimetru.

*** Distanța dintre puncte este formată din segmente cumulate ce sunt mai mici decât valoarea 1 milimetru.

**DATE DESPRE IMOBILUL NR. 2548**

Oficiul de Cadastru și Publicitate Imobiliară NEAMT
Biroul de Cadastru și Publicitate Imobiliară Targu-Neamt

A. Partea I. Descrierea imobilului

TEREN Necunoscut

Adresa: Loc. Dolhesti, Str David Creangă, Jud. Neamt, si extravilan UAT Pipirig

Nr. Crt	Nr cadastral Nr. topografic	Suprafața* (mp)	Observații / Referințe
A1		3.068	Sector cadastral:233 Teren neimpregmuit;

Construcții

Crt	Nr cadastral Nr. topografic	Adresa	Observații / Referințe
A1.1		Loc. Dolhesti, Str David Creangă, Jud. Neamt, si extravilan UAT Pipirig	Nr. niveluri:1; S. construita la sol:67 mp;
A1.2		Loc. Dolhesti, Str David Creangă, Jud. Neamt, si extravilan UAT Pipirig	Nr. niveluri:2; S. construita la sol:43 mp;
A1.3		Loc. Dolhesti, Str David Creangă, Jud. Neamt, si extravilan UAT Pipirig	Nr. niveluri:1; S. construita la sol:33 mp;
A1.4		Loc. Dolhesti, Str David Creangă, Jud. Neamt, si extravilan UAT Pipirig	Nr. niveluri:1; S. construita la sol:16 mp;
A1.5		Loc. Dolhesti, Str David Creangă, Jud. Neamt, si extravilan UAT Pipirig	Nr. niveluri:1; S. construita la sol:45 mp;

B. Partea II. Proprietari și acte

Inscrieri privitoare la dreptul de proprietate și alte drepturi reale		Referințe
/		
Act Normativ nr. 7, din 13/03/1996 emis de GUVERNUL ROMÂNIEI;		
B1	Inscrierea provizorie, drept de PROPRIETATE, dobandit prin Lege, cota actuala 1/1, cota initiala 1/1 1) COMUNA PIPIRIG, CIF:9999999999999, PROPRIETAR NEIDENTIFICAT	A1, A1.1, A1.2, A1.3, A1.4, A1.5

C. Partea III. SARCINI .

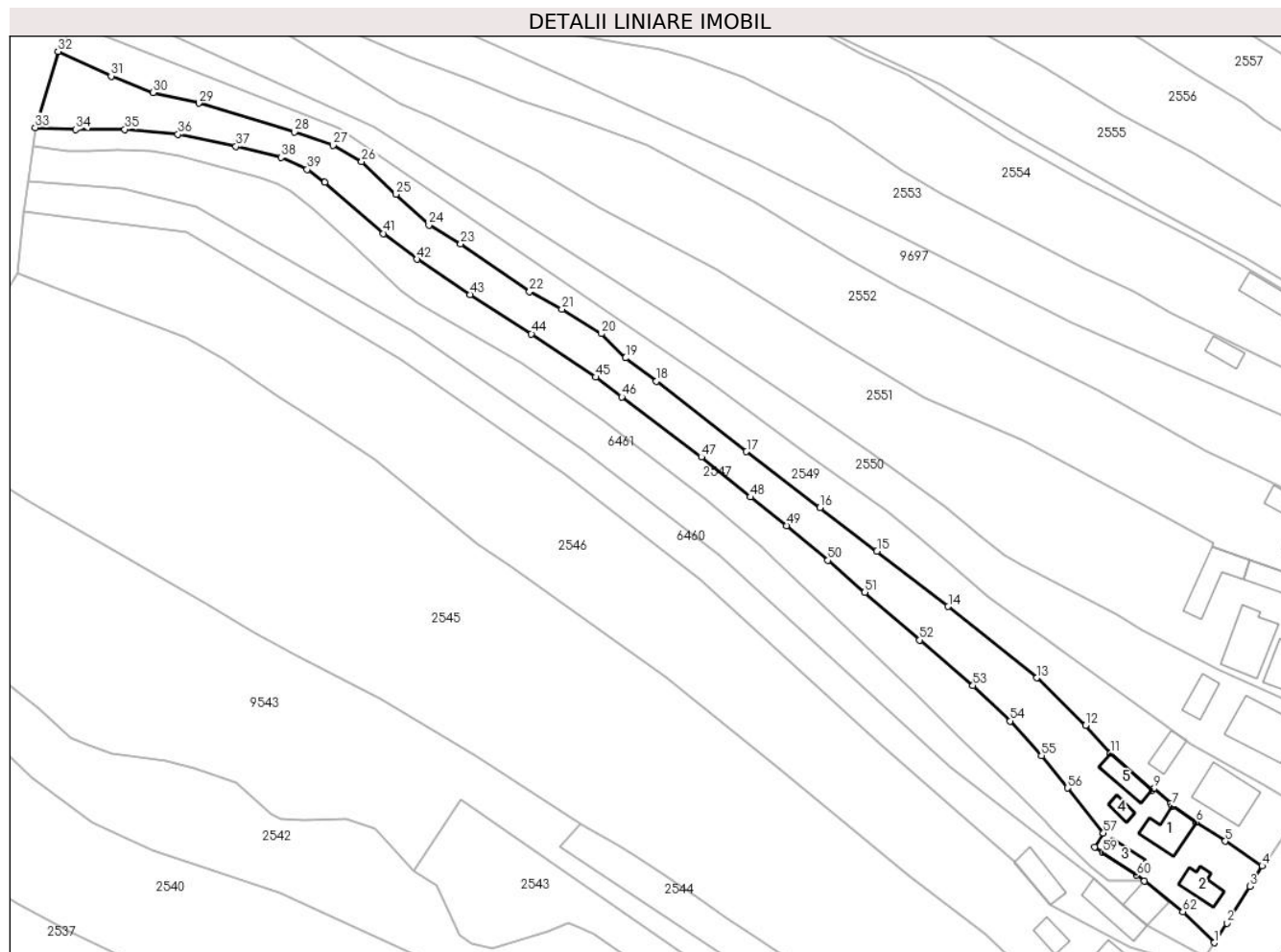
Inscrieri privind dezmembramentele dreptului de proprietate, drepturi reale de garanție și sarcini	Referințe
NU SUNT	

Anexa Nr. 1 La Partea I

Teren

Nr cadastral	Suprafața (mp)*	Observații / Referințe
	3.068	

* Suprafața este determinată în planul de proiecție Stereo 70.



Date referitoare la teren

Crt	Categorie folosință	Intravilan	Suprafața (mp)	Tarla	Parcelă	Nr. topo	Observații / Referințe
1	curți construcții	DA	778	-	-	-	
2	faneata	DA	869	-	-	-	
3	faneata	NU	1.421	-	-	-	

Date referitoare la construcții

Crt	Număr	Destinație construcție	Supraf. (mp)	Situație juridică	Observații / Referințe
A1.1		construcții de locuințe	67	Cu acte	Nr. niveluri:1; S. construita la sol:67 mp;
A1.2		construcții de locuințe	43	Cu acte	Nr. niveluri:2; S. construita la sol:43 mp;
A1.3		construcții anexa	33	Cu acte	Nr. niveluri:1; S. construita la sol:33 mp;
A1.4		construcții anexa	16	Cu acte	Nr. niveluri:1; S. construita la sol:16 mp;
A1.5		construcții anexa	45	Cu acte	Nr. niveluri:1; S. construita la sol:45 mp;

Lungime Segmente

1) Valorile lungimilor segmentelor sunt obținute din proiecție în plan.

Punct început	X / Y	Punct sfârșit	X / Y	Lungime segment
1	580.518,642 634.472,303	2	580.521,341 634.476,543	5.026
4	580.528,989 634.488,931	5	580.520,999 634.494,274	9.612
7	580.509,51 634.501,922	8	580.509,206 634.502,431	0.593
10	580.505,143 634.505,276	11	580.496,139 634.513,229	12.013
13	580.480,24 634.529,588	14	580.461,048 634.545,026	24.631
16	580.433,279 634.566,38	17	580.417,352 634.578,488	20.007
19	580.391,194 634.598,762	20	580.385,947 634.604,018	7.427
22	580.370,394 634.613,111	23	580.355,503 634.623,457	18.132
25	580.341,497 634.634,17	26	580.334,072 634.641,202	10.226
28	580.319,493 634.647,605	29	580.298,796 634.653,862	21.622
31	580.279,823 634.659,697	32	580.268,309 634.665,033	12.69
34	580.272,124 634.648,119	35	580.282,766 634.648,182	10.642
37	580.306,834 634.644,51	38	580.316,663 634.642,141	10.11
40	580.326,086 634.636,715	41	580.338,787 634.625,648	16.846
43	580.357,5 634.612,464	44	580.370,81 634.603,972	15.788
46	580.390,403 634.590,3	47	580.407,635 634.577,335	21.565
49	580.426,014 634.562,507	50	580.435,013 634.554,989	11.726
52	580.454,882 634.537,774	53	580.466,397 634.527,924	15.153
55	580.481,229 634.512,73	56	580.486,867 634.505,77	8.957
58	580.492,773 634.493,048	59	580.494,463 634.491,77	2.119
61	580.503,544 634.485,697	62	580.511,8 634.479,007	10.626

Punct început	X / Y	Punct sfârșit	X / Y	Lungime segment
2	580.521,341 634.476,543	3	580.526,361 634.484,496	9.405
5	580.520,999 634.494,274	6	580.514,709 634.498,409	7.527
8	580.509,206 634.502,431	9	580.505,594 634.505,63	4.825
11	580.496,139 634.513,229	12	580.490,773 634.519,32	8.118
14	580.461,048 634.545,026	15	580.445,595 634.556,968	19.53
17	580.417,352 634.578,488	18	580.397,886 634.593,729	24.723
20	580.385,947 634.604,018	21	580.377,425 634.609,313	10.033
23	580.355,503 634.623,457	24	580.348,622 634.627,505	7.983
26	580.334,072 634.641,202	27	580.327,866 634.644,73	7.139
29	580.298,796 634.653,862	30	580.288,889 634.656,157	10.169
32	580.268,309 634.665,033	33	580.263,398 634.648,543	17.206
35	580.282,766 634.648,182	36	580.294,281 634.647,119	11.564
38	580.316,663 634.642,141	39	580.322,262 634.639,518	6.183
41	580.338,787 634.625,648	42	580.346,048 634.620,111	9.131
44	580.370,81 634.603,972	45	580.384,701 634.594,601	16.756
47	580.407,635 634.577,335	48	580.418,177 634.568,67	13.646
50	580.435,013 634.554,989	51	580.442,99 634.548,097	10.542
53	580.466,397 634.527,924	54	580.474,425 634.520,239	11.113
56	580.486,867 634.505,77	57	580.494,638 634.496,034	12.457
59	580.494,463 634.491,77	60	580.501,749 634.486,927	8.749
62	580.511,8 634.479,007	1	580.518,642 634.472,303	9.579

Punct început	X / Y	Punct sfârșit	X / Y	Lungime segment
3	580.526,361 634.484,496	4	580.528,989 634.488,931	5.155
6	580.514,709 634.498,409	7	580.509,51 634.501,922	6.275
9	580.505,594 634.505,63	10	580.505,143 634.505,276	0.573
12	580.490,773 634.519,32	13	580.480,24 634.529,588	14.71
15	580.445,595 634.556,968	16	580.433,279 634.566,38	15.501
18	580.397,886 634.593,729	19	580.391,194 634.598,762	8.373
21	580.377,425 634.609,313	22	580.370,394 634.613,111	7.991
24	580.348,622 634.627,505	25	580.341,497 634.634,17	9.756
27	580.327,866 634.644,73	28	580.319,493 634.647,605	8.853
30	580.288,889 634.656,157	31	580.279,823 634.659,697	9.733
33	580.263,398 634.648,543	34	580.272,124 634.648,119	8.736
36	580.294,281 634.647,119	37	580.306,834 634.644,51	12.821
39	580.322,262 634.639,518	40	580.326,086 634.636,715	4.741
42	580.346,048 634.620,111	43	580.357,5 634.612,464	13.77
45	580.384,701 634.594,601	46	580.390,403 634.590,3	7.142
48	580.418,177 634.568,67	49	580.426,014 634.562,507	9.97
51	580.442,99 634.548,097	52	580.454,882 634.537,774	15.748
54	580.474,425 634.520,239	55	580.481,229 634.512,73	10.133
57	580.494,638 634.496,034	58	580.492,773 634.493,048	3.521
60	580.501,749 634.486,927	61	580.503,544 634.485,697	2.176

** Lungimile segmentelor sunt determinate în planul de proiecție Stereo 70 și sunt rotunjite la 1 milimetru.

*** Distanța dintre puncte este formată din segmente cumulate ce sunt mai mici decât valoarea 1 milimetru.

**DATE DESPRE IMOBILUL NR. 2549**

Oficiul de Cadastru și Publicitate Imobiliară NEAMT
Biroul de Cadastru și Publicitate Imobiliară Targu-Neamt

A. Partea I. Descrierea imobilului

TEREN Necunoscut

Adresa: Loc. Dolhesti, Str David Creangă, Jud. Neamt, si extravilan UAT Pipirig

Nr. Crt	Nr cadastral Nr. topografic	Suprafața* (mp)	Observații / Referințe
A1	50294	2.391	Sector cadastral:233 Teren imprejmuit;

Construcții

Crt	Nr cadastral Nr. topografic	Adresa	Observații / Referințe
A1.1	50294-C1	Loc. Dolhesti, Str David Creangă, Jud. Neamt, si extravilan UAT Pipirig	Nr. niveluri:1; S. construita la sol:109 mp; CASA DE LOCUIT, CONSTRUITĂ DIN BOLȚARI, ACOPERITĂ CU DRANIȚĂ, COMPUSĂ DIN 3 CAMERE, BAIE ȘI BUCĂTĂRIE
A1.2	50294-C2	Loc. Dolhesti, Str David Creangă, Jud. Neamt, si extravilan UAT Pipirig	Nr. niveluri:1; S. construita la sol:36 mp; CONSTRUCȚIE ANEXĂ (GRAJD) CONSTRUITĂ DIN LEMN, ACOPERITĂ CU DRANIȚĂ, COMPUSĂ DIN 2 ÎNCĂPERI

B. Partea II. Proprietari și acte

Inscrieri privitoare la dreptul de proprietate și alte drepturi reale		Referințe
2775 / 25/03/2011		
Act Notarial nr. 800, din 24/03/2011 emis de BNP DAVID DANIELA;		
B1	Intabulare, drept de PROPRIETATE, dobandit prin Conventie, cota actuala 1/1, cota initiala 1/1 1) DOLHASCU IOAN 2) DOLHASCU IOANA, - soti	A1, A1.1, A1.2

C. Partea III. SARCINI .

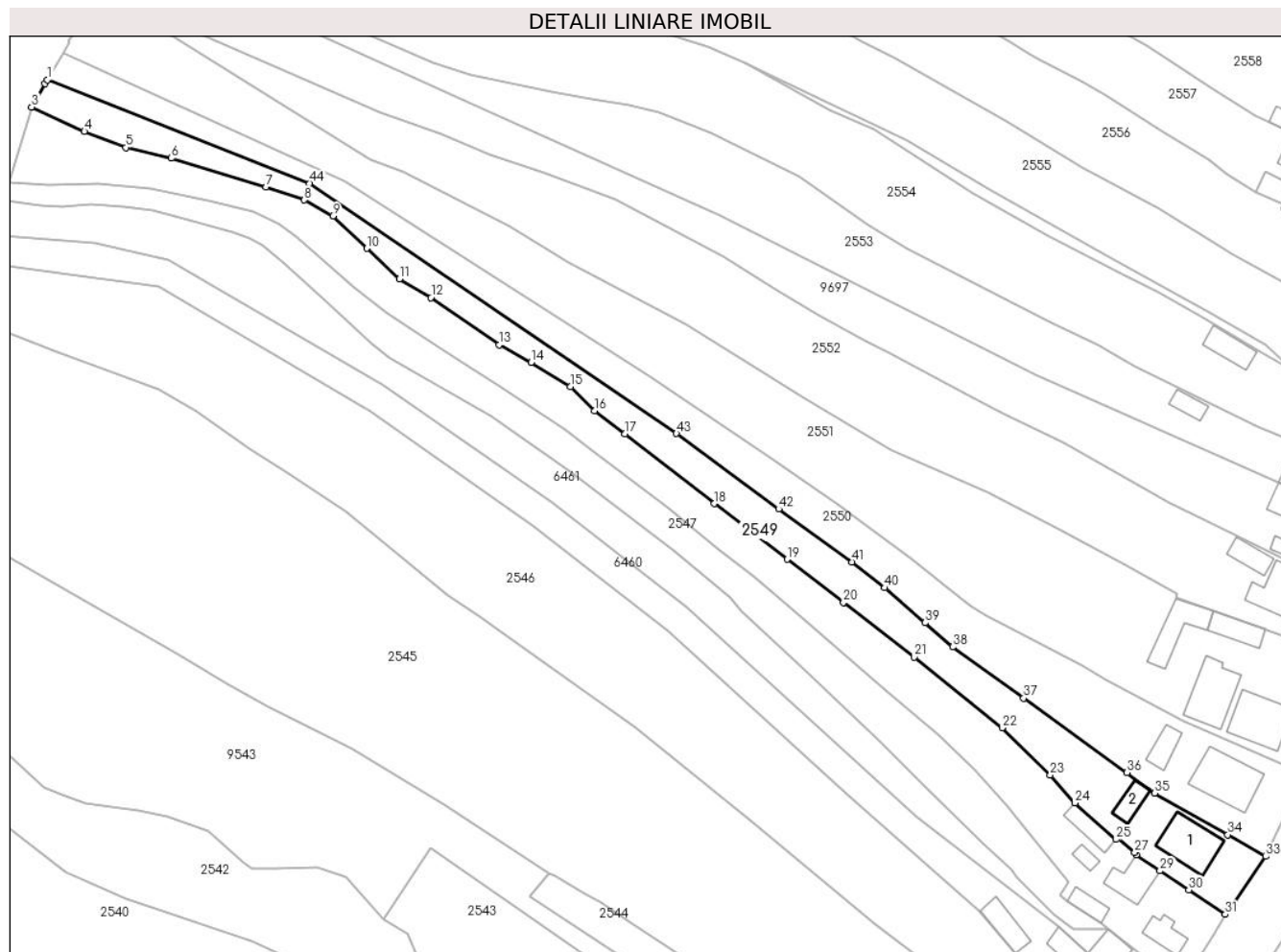
Inscrieri privind dezmembramintele dreptului de proprietate, drepturi reale de garanție și sarcini	Referințe
NU SUNT	

Anexa Nr. 1 La Partea I

Teren

Nr cadastral	Suprafața (mp)*	Observații / Referințe
50294	2.391	

* Suprafața este determinată în planul de proiecție Stereo 70.



Date referitoare la teren

Crt	Categorie folosință	Intra vilan	Suprafața (mp)	Tarla	Parcelă	Nr. topo	Observații / Referințe
1	curți constructii	DA	699	-	-	-	
2	arabil	DA	374	-	-	-	
3	faneata	DA	327	-	-	-	
4	faneata	NU	991	-	-	-	

Date referitoare la construcții

Crt	Număr	Destinație construcție	Supraf. (mp)	Situație juridică	Observații / Referințe
A1.1	50294-C1	construcții de locuințe	Din acte: 110 Masurata: 109	Cu acte	Nr. niveluri:1; S. construită la sol:109 mp; CASĂ DE ÎNCĂLZIT, CONSTRUITĂ DIN BOLȚARI, ACOPERITĂ CU DRANIȚĂ, COMPUSĂ DIN 3 CAMERE, BAIE ȘI BUCĂTĂRIE
A1.2	50294-C2	construcții anexa	Din acte: 37 Masurata: 36	Cu acte	Nr. niveluri:1; S. construită la sol:36 mp; CONSTRUCȚIE ANEXĂ (GRAJD) CONSTRUITĂ DIN LEMN, ACOPERITĂ CU DRANIȚĂ, COMPUSĂ DIN 2 ÎNCĂPĂRI

Lungime Segmente

1) Valorile lungimilor segmentelor sunt obținute din proiecție în plan.

Punct început	X / Y	Punct sfârșit	X / Y	Lungime segment	Punct început	X / Y	Punct sfârșit	X / Y	Lungime segment	Punct început	X / Y	Punct sfârșit	X / Y	Lungime segment
1	580.271,753 634.670,927	2	580.271,264 634.670,09	0.969	2	580.271,264 634.670,09	3	580.268,309 634.665,033	5.857	3	580.268,309 634.665,033	4	580.279,823 634.659,697	12.69
4	580.279,823 634.659,697	5	580.288,889 634.656,157	9.733	5	580.288,889 634.656,157	6	580.298,796 634.653,862	10.16 9	6	580.298,796 634.653,862	7	580.319,493 634.647,605	21.62 2
7	580.319,493 634.647,605	8	580.327,866 634.644,73	8.853	8	580.327,866 634.644,73	9	580.334,072 634.641,202	7.139	9	580.334,072 634.641,202	10	580.341,497 634.634,17	10.22 6
10	580.341,497 634.634,17	11	580.348,622 634.627,505	9.756	11	580.348,622 634.627,505	12	580.355,503 634.623,457	7.983	12	580.355,503 634.623,457	13	580.370,394 634.613,111	18.13 2
13	580.370,394 634.613,111	14	580.377,425 634.609,313	7.991	14	580.377,425 634.609,313	15	580.385,947 634.604,018	10.03 3	15	580.385,947 634.604,018	16	580.391,194 634.598,762	7.427
16	580.391,194 634.598,762	17	580.397,886 634.593,729	8.373	17	580.397,886 634.593,729	18	580.417,352 634.578,488	24.72 3	18	580.417,352 634.578,488	19	580.433,279 634.566,38	20.00 7
19	580.433,279 634.566,38	20	580.445,595 634.556,968	15.50 1	20	580.445,595 634.556,968	21	580.461,048 634.545,026	19.53	21	580.461,048 634.545,026	22	580.480,24 634.529,588	24.63 1
22	580.480,24 634.529,588	23	580.490,773 634.519,32	14.71	23	580.490,773 634.519,32	24	580.496,139 634.513,229	8.118	24	580.496,139 634.513,229	25	580.505,143 634.505,276	12.01 3
25	580.505,143 634.505,276	26	580.505,594 634.505,63	0.573	26	580.505,594 634.505,63	27	580.509,206 634.502,431	4.825	27	580.509,206 634.502,431	28	580.509,51 634.501,922	0.593
28	580.509,51 634.501,922	29	580.514,709 634.498,409	6.275	29	580.514,709 634.498,409	30	580.520,999 634.494,274	7.527	30	580.520,999 634.494,274	31	580.528,989 634.488,931	9.612
31	580.528,989 634.488,931	32	580.530,718 634.491,015	2.708	32	580.530,718 634.491,015	33	580.537,805 634.501,556	12.70 2	33	580.537,805 634.501,556	34	580.529,538 634.506,293	9.528
34	580.529,538 634.506,293	35	580.513,574 634.515,372	18.36 5	35	580.513,574 634.515,372	36	580.507,483 634.519,834	7.55	36	580.507,483 634.519,834	37	580.484,938 634.536,04	27.76 5
37	580.484,938 634.536,04	38	580.469,447 634.547,237	19.11 4	38	580.469,447 634.547,237	39	580.463,455 634.552,522	7.99	39	580.463,455 634.552,522	40	580.454,625 634.560,136	11.65 9
40	580.454,625 634.560,136	41	580.447,475 634.565,782	9.11	41	580.447,475 634.565,782	42	580.431,452 634.577,32	19.74 5	42	580.431,452 634.577,32	43	580.409,124 634.593,795	27.74 8
43	580.409,124 634.593,795	44	580.329,054 634.648,361	96.89 5	44	580.329,054 634.648,361	1	580.271,753 634.670,927	61.58 4					

** Lungimile segmentelor sunt determinate în planul de proiecție Stereo 70 și sunt rotunjite la 1 milimetru.

*** Distanța dintre puncte este formată din segmente cumulate ce sunt mai mici decât valoarea 1 milimetru.

**DATE DESPRE IMOBILUL NR. 2550**

Oficiul de Cadastru și Publicitate Imobiliară NEAMT
Biroul de Cadastru și Publicitate Imobiliară Targu-Neamt

A. Partea I. Descrierea imobilului

TEREN Necunoscut

Adresa: Loc. Dolhesti, Str David Creangă, Jud. Neamt, si extravilan UAT Pipirig

Nr. Crt	Nr cadastral Nr. topografic	Suprafața* (mp)	Observații / Referințe
A1	50293	2.724	Sector cadastral:233 Teren imprejmuit;

Construcții

Crt	Nr cadastral Nr. topografic	Adresa	Observații / Referințe
A1.1	50293-C1	Loc. Dolhesti, Str David Creangă, Jud. Neamt, si extravilan UAT Pipirig	Nr. niveluri:1; S. construita la sol:130 mp; CASA DE LOCUIT, CONSTRUITĂ DIN LEMN, ACOPERITĂ CU DRANIȚĂ, COMPUSĂ DIN 2 CAMERE, BUCĂTĂRIE ȘI MAGAZIE
A1.2	50293-C2	Loc. Dolhesti, Str David Creangă, Jud. Neamt, si extravilan UAT Pipirig	Nr. niveluri:1; S. construita la sol:39 mp; CONSTRUCȚIE ANEXĂ (GRAJD) CONSTRUITĂ DIN LEMN, ACOPERITĂ CU DRANIȚĂ, COMPUSĂ DIN 2 ÎNCĂPERI

B. Partea II. Proprietari și acte

Inscrieri privitoare la dreptul de proprietate și alte drepturi reale		Referințe
2480 / 18/03/2011		
Act Notarial nr. 720, din 17/03/2011 emis de BNP DAVID DANIELA;		
B1	Intabulare, drept de PROPRIETATE, dobandit prin Conventie, cota actuala 1/1, cota initiala 1/1 1) DAVID VASILE 2) DAVID ELENA, - soti	A1
7576 / 25/07/2011		
Act Administrativ nr. 7513, din 22/07/2011 emis de PRIMARIA PIPIRIG (certificat fiscal nr. 7537/22.07.2011 Primaria Pipirig);		
B2	Intabulare, drept de PROPRIETATE, dobandit prin Construire, cota actuala 1/1, cota initiala 1/1 1) DAVID VASILE 2) DAVID ELENA, - soti	A1.1, A1.2

C. Partea III. SARCINI .

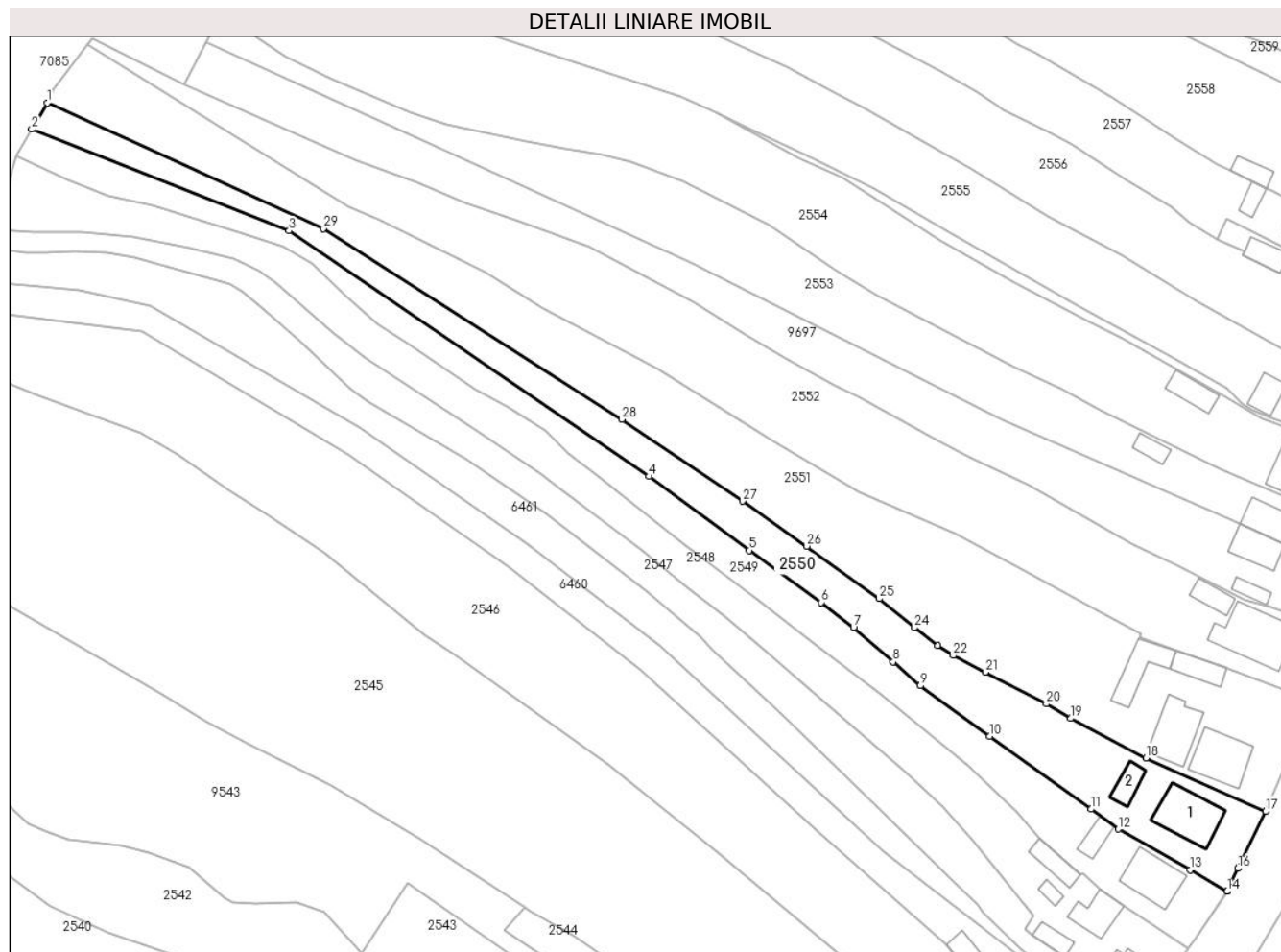
Inscrieri privind dezmembramintele dreptului de proprietate, drepturi reale de garanție și sarcini	Referințe
NU SUNT	

Anexa Nr. 1 La Partea I

Teren

Nr cadastral	Suprafața (mp)*	Observații / Referințe
50293	2.724	

* Suprafața este determinată în planul de proiecție Stereo 70.



Date referitoare la teren

Crt	Categorie folosință	Intravilan	Suprafața (mp)	Tarla	Parcelă	Nr. topo	Observații / Referințe
1	curți constructii	DA	828	-	-	-	
2	arabil	DA	635	-	-	-	
3	faneata	DA	269	-	-	-	
4	faneata	NU	992	-	-	-	

Date referitoare la construcții

Crt	Număr	Destinație construcție	Supraf. (mp)	Situație juridică	Observații / Referințe
A1.1	50293-C1	construcții de locuințe	Din acte: 97 Masurata: 130	Cu acte	Nr. niveluri:1; S. construita la sol:130 mp; CASĂ DE LOCUIT, CONSTRUITĂ DIN LEMN, ACOPERITĂ CU DRANIȚĂ, COMPUSĂ DIN 2 CAMERE, BUCĂTĂRIE ȘI MAGAZIE
A1.2	50293-C2	construcții anexa	Din acte: 41 Masurata: 39	Cu acte	Nr. niveluri:1; S. construita la sol:39 mp; CONSTRUCȚIE ANEXĂ (GRAJD) CONSTRUITĂ DIN LEMN, ACOPERITĂ CU DRANIȚĂ, COMPUSĂ DIN 2 ÎNCĂPERI

Lungime Segmente

1) Valorile lungimilor segmentelor sunt obținute din proiecție în plan.

Punct început	X / Y	Punct sfârșit	X / Y	Lungime segment (** (m)
1	580.275,185 634.676,799	2	580.271,753 634.670,927	6.801
3	580.329,054 634.648,361	4	580.409,124 634.593,795	96.895
5	580.431,452 634.577,32	6	580.447,475 634.565,782	19.745
7	580.454,625 634.560,136	8	580.463,455 634.552,522	11.659
9	580.469,447 634.547,237	10	580.484,938 634.536,04	19.114
11	580.507,483 634.519,834	12	580.513,574 634.515,372	7.55
13	580.529,538 634.506,293	14	580.537,805 634.501,556	9.528
15	580.537,829 634.501,592	16	580.540,181 634.506,636	5.565
17	580.546,346 634.519,384	18	580.519,727 634.531,194	29.121
19	580.502,983 634.540,009	20	580.497,523 634.543,21	6.329
21	580.483,932 634.550,253	22	580.476,808 634.553,955	8.028
23	580.473,342 634.556,228	24	580.468,222 634.560,151	6.45
25	580.460,39 634.566,596	26	580.444,237 634.578,279	19.935
27	580.429,92 634.588,271	28	580.403,084 634.606,435	32.405
29	580.336,663 634.648,839	1	580.275,185 634.676,799	67.537

Punct început	X / Y	Punct sfârșit	X / Y	Lungime segment (** (m)
2	580.271,753 634.670,927	3	580.329,054 634.648,361	61.584
4	580.409,124 634.593,795	5	580.431,452 634.577,32	27.748
6	580.447,475 634.565,782	7	580.454,625 634.560,136	9.11
8	580.463,455 634.552,522	9	580.469,447 634.547,237	7.99
10	580.484,938 634.536,04	11	580.507,483 634.519,834	27.765
12	580.513,574 634.515,372	13	580.529,538 634.506,293	18.365
14	580.537,805 634.501,556	15	580.537,829 634.501,592	0.043
16	580.540,181 634.506,636	17	580.546,346 634.519,384	14.16
18	580.519,727 634.531,194	19	580.502,983 634.540,009	18.923
20	580.497,523 634.543,21	21	580.483,932 634.550,253	15.307
22	580.476,808 634.553,955	23	580.473,342 634.556,228	4.145
24	580.468,222 634.560,151	25	580.460,39 634.566,596	10.143
26	580.444,237 634.578,279	27	580.429,92 634.588,271	17.459
28	580.403,084 634.606,435	29	580.336,663 634.648,839	78.803

** Lungimile segmentelor sunt determinate în planul de proiecție Stereo 70 și sunt rotunjite la 1 milimetru.

*** Distanța dintre puncte este formată din segmente cumulate ce sunt mai mici decât valoarea 1 milimetru.



DATE DESPRE IMOBILUL NR. 2551

Oficiul de Cadastru și Publicitate Imobiliară NEAMT
Biroul de Cadastru și Publicitate Imobiliară Targu-Neamt

A. Partea I. Descrierea imobilului

TEREN Necunoscut

Nr. CF vechi:621
Nr. cadastral vechi:750

Adresa: Loc. Dolhesti, Str David Creangă, Jud. Neamt, si extravilan UAT Pipirig

Nr. Crt	Nr cadastral Nr. topografic	Suprafața* (mp)	Observații / Referințe
A1	50295	Din acte: 5.065 Masurata: 5.026	Sector cadastral:233 Teren imprejmuit;

Construcții

Crt	Nr cadastral Nr. topografic	Adresa	Observații / Referințe
A1.1	50295-C1	Loc. Dolhesti, Str David Creangă, Jud. Neamt, si extravilan UAT Pipirig	Nr. niveluri:1; S. construita la sol:115 mp; CASA DE LOCUIT CONSTRUITĂ DIN LEMN, ACOPERITĂ CU DRANIȚĂ, COMPUSĂ DIN 4 CAMERE, MAGAZIE ȘI DOUĂ HOLURI
A1.2	50295-C2	Loc. Dolhesti, Str David Creangă, Jud. Neamt, si extravilan UAT Pipirig	Nr. niveluri:1; S. construita la sol:53 mp; CONSTRUCȚIE ANEXĂ - BUCĂTĂRIE, CONSTRUITĂ DIN LEMN, ACOPERITĂ CU DRANIȚĂ, COMPUSĂ DIN 2 CAMERE
A1.3	50295-C3	Loc. Dolhesti, Str David Creangă, Jud. Neamt, si extravilan UAT Pipirig	Nr. niveluri:1; S. construita la sol:85 mp; CONSTRUCȚIE ANEXĂ - GRAJD, CONSTRUITĂ DIN LEMN, ACOPERITĂ CU DRANIȚĂ, COMPUSĂ DIN 2 ÎNCĂPERI
A1.4		Loc. Dolhesti, Str David Creangă, Jud. Neamt, si extravilan UAT Pipirig	Nr. niveluri:3; S. construita la sol:118 mp;

B. Partea II. Proprietari și acte

Inscrieri privitoare la dreptul de proprietate și alte drepturi reale	Referințe
1363 / 01/04/2009	
Act Notarial nr. 964, din 31/03/2009 emis de BNP Teodorescu Haralambie;	
B1	A1, A1.1, A1.2, A1.3
Intabulare, drept de PROPRIETATE, dobandit prin Conventie, cota actuala 1/1, cota initiala 1/1	
1) DAVID D. DUMITRU	
2) DAVID MARIA, - soti	
OBSERVATII: (provenita din conversia CF 621)	
1184 / 14/02/2011	
Act Administrativ nr. 136, din 14/02/2011 emis de OCPI NEAMT (act administrativ nr. 2106/05-03-2009 emis de PRIMARIA COMUNEI PIPIRIG;);	
B2	A1, A1.1, A1.2, A1.3
Se noteaza actualizarea informatiilor cadastrale motivat de faptul ca s-a constatat o suprapunere virtuala intre numarul cadastral 750 si imobilul din documentatia nr. 1173/14.02.2011.	
/	
Act Administrativ nr. 17408, din 01/11/2023 emis de PRIMARIA COMUNEI PIPIRIG;	
B3	A1.4
Intabulare, drept de PROPRIETATE, dobandit prin Lege, cota actuala 1/1, cota initiala 1/1	
1) DAVID D. DUMITRU	
2) DAVID MARIA, - soti	

C. Partea III. SARCINI

Inscrieri privind dezmembramintele dreptului de proprietate, drepturi reale de garanție și sarcini	Referințe
1363 / 01/04/2009	
Act Notarial nr. 964, din 31/03/2009 emis de BNP Teodorescu Haralambie;	
C1	A1, A1.1, A1.2, A1.3
Intabulare, drept de UZUFRACT VIAGER, cota actuala 1/1, cota initiala 1/1	
1) DAVID DUMITRU	
2) DAVID IOANA, - soti	
OBSERVATII: (provenita din conversia CF 621)	
19713 / 29/08/2017	
Act Notarial nr. contract de constituire a dreptului de superficie nr. 1645, din 28/08/2017 emis de Andronache Laura;	

Inscrieri privind dezmembramintele dreptului de proprietate, drepturi reale de garanție și sarcini		Referințe
C2	Se noteaza respingerea cererii formulata de David Dumitru prin NP Laura Andronache având ca obiect notare drept de superficie si patrimoiul de afectatiune	A1, A1.3
20621 / 13/09/2017		
Act Notarial nr. Contract de constituire a dreptului de superficie nr.1645, din 28/08/2017 emis de NP Andronache Laura;		
C3	Intabulare, drept de SUPERFICIE, pentru o perioada de 10 ani, dobandit prin Conventie, cota actuala 1/1, cota initiala 1/1 1) DAVID DUMITRU	A1
C4	Se noteaza patrimoniul de afectatiune asupra dreptului de folosinta a terenului, precum si asupra grajdului 1) PERSOANA FIZICĂ AUTORIZATĂ DAVID M. DUMITRU, CIF:31885417	A1, A1.3

Anexa Nr. 1 La Partea I

Teren

Nr cadastral	Suprafața (mp)*	Observații / Referințe
50295	Din acte: 5.065 Masurata: 5.026	

* Suprafața este determinată în planul de proiecție Stereo 70.

DETALII LINIARE IMOBIL



Date referitoare la teren

Crt	Categorie folosință	Intra vilan	Suprafața (mp)	Tarla	Parcelă	Nr. topo	Observații / Referințe
1	curți constructii	DA	1.245	-	-	-	
2	arabil	DA	850	-	-	-	
3	faneata	DA	957	-	-	-	
4	faneata	NU	1.974	-	-	-	

Date referitoare la construcții

Crt	Număr	Destinație construcție	Supraf. (mp)	Situație juridică	Observații / Referințe
A1.1	50295-C1	construcții de locuințe	Din acte: 116 Masurata: 115	Cu acte	Nr. niveluri:1; S. construita la sol:115 mp; CASĂ DE LOCUIT CONSTRUITĂ DIN LEMN, ACOPERITĂ CU DRANIȚĂ, COMPUSĂ DIN 4 CAMERE, MAGAZIE ȘI DOUĂ HOLURI
A1.2	50295-C2	construcții anexa	Din acte: 54 Masurata: 53	Cu acte	Nr. niveluri:1; S. construita la sol:53 mp; CONSTRUCȚIE ANEXĂ - BUCĂTĂRIE, CONSTRUITĂ DIN LEMN, ACOPERITĂ CU DRANIȚĂ, COMPUSĂ DIN 2 CAMERE
A1.3	50295-C3	construcții anexa	Din acte: 102 Masurata: 85	Cu acte	Nr. niveluri:1; S. construita la sol:85 mp; CONSTRUCȚIE ANEXĂ - GRAJD, CONSTRUITĂ DIN LEMN, ACOPERITĂ CU DRANIȚĂ, COMPUSĂ DIN 2 ÎNCĂPERI
A1.4		construcții de locuințe	118	Cu acte	Nr. niveluri:3; S. construita la sol:118 mp;

Lungime Segmente

1) Valorile lungimilor segmentelor sunt obținute din proiecție în plan.

Punct început	X / Y	Punct sfârșit	X / Y	Lungime segment (** (m)
1	580.554,491 634.544,752	2	580.539,631 634.550,431	15.908
3	580.537,535 634.551,23	4	580.518,271 634.557,903	20.387
5	580.518,512 634.558,845	6	580.507,056 634.565,075	13.04
7	580.492,271 634.572,971	8	580.477,109 634.581,081	17.195
9	580.456,043 634.590,129	10	580.436,851 634.601,663	22.391
11	580.411,094 634.617,725	12	580.385,609 634.631,169	28.814
13	580.372,525 634.639,093	14	580.349,265 634.650,878	26.075
15	580.342,363 634.653,581	16	580.284,188 634.689,849	68.554
17	580.276,401 634.679,525	18	580.276,512 634.679,071	0.467
19	580.275,185 634.676,799	20	580.336,663 634.648,839	67.537
21	580.403,084 634.606,435	22	580.429,92 634.588,271	32.405
23	580.444,237 634.578,279	24	580.460,39 634.566,596	19.935
25	580.468,222 634.560,151	26	580.473,342 634.556,228	6.45
27	580.476,808 634.553,955	28	580.483,932 634.550,253	8.028
29	580.497,523 634.543,21	30	580.502,983 634.540,009	6.329
31	580.519,727 634.531,194	32	580.546,346 634.519,384	29.121
33	580.550,455 634.529,261	34	580.553,174 634.538,979	10.091

Punct început	X / Y	Punct sfârșit	X / Y	Lungime segment (** (m)
2	580.539,631 634.550,431	3	580.537,535 634.551,23	2.243
4	580.518,271 634.557,903	5	580.518,512 634.558,845	0.972
6	580.507,056 634.565,075	7	580.492,271 634.572,971	16.761
8	580.477,109 634.581,081	9	580.456,043 634.590,129	22.927
10	580.436,851 634.601,663	11	580.411,094 634.617,725	30.355
12	580.385,609 634.631,169	13	580.372,525 634.639,093	15.296
14	580.349,265 634.650,878	15	580.342,363 634.653,581	7.412
16	580.284,188 634.689,849	17	580.276,401 634.679,525	12.931
18	580.276,512 634.679,071	19	580.275,185 634.676,799	2.631
20	580.336,663 634.648,839	21	580.403,084 634.606,435	78.803
22	580.429,92 634.588,271	23	580.444,237 634.578,279	17.459
24	580.460,39 634.566,596	25	580.468,222 634.560,151	10.143
26	580.473,342 634.556,228	27	580.476,808 634.553,955	4.145
28	580.483,932 634.550,253	29	580.497,523 634.543,21	15.307
30	580.502,983 634.540,009	31	580.519,727 634.531,194	18.923
32	580.546,346 634.519,384	33	580.550,455 634.529,261	10.698
34	580.553,174 634.538,979	1	580.554,491 634.544,752	5.921

** Lungimile segmentelor sunt determinate în planul de proiecție Stereo 70 și sunt rotunjite la 1 milimetru.

*** Distanța dintre puncte este formată din segmente cumulate ce sunt mai mici decât valoarea 1 milimetru.

**DATE DESPRE IMOBILUL NR. 2552**

Oficiul de Cadastru și Publicitate Imobiliară NEAMT
Biroul de Cadastru și Publicitate Imobiliară Targu-Neamt

A. Partea I. Descrierea imobilului

TEREN Necunoscut

Adresa: Loc. Dolhesti, Str David Creangă, Jud. Neamt, si extravilan UAT Pipirig

Nr. Crt	Nr cadastral Nr. topografic	Suprafața* (mp)	Observații / Referințe
A1		4.195	Sector cadastral:233 Teren neimpregmuit;

Construcții

Crt	Nr cadastral Nr. topografic	Adresa	Observații / Referințe
A1.1		Loc. Dolhesti, Str David Creangă, Jud. Neamt, si extravilan UAT Pipirig	Nr. niveluri:2; S. construita la sol:169 mp;
A1.2		Loc. Dolhesti, Str David Creangă, Jud. Neamt, si extravilan UAT Pipirig	Nr. niveluri:1; S. construita la sol:40 mp;

B. Partea II. Proprietari și acte

Inscrieri privitoare la dreptul de proprietate și alte drepturi reale		Referințe
/		
Act Administrativ nr. 11702, din 24/07/2023 emis de PRIMARIA COMUNEI PIPIRIG;		
B1	Inscrierea posesiei, drept de PROPRIETATE, dobandit prin Lege, cota actuala 1/1, cota initiala 1/1 1) COMAN MARIANA	A1
Act Administrativ nr. 17408, din 01/11/2023 emis de PRIMARIA COMUNEI PIPIRIG;		
B2	Intabulare, drept de PROPRIETATE, dobandit prin Lege, cota actuala 1/1, cota initiala 1/1 1) COMAN MARIANA	A1.1, A1.2

C. Partea III. SARCINI .

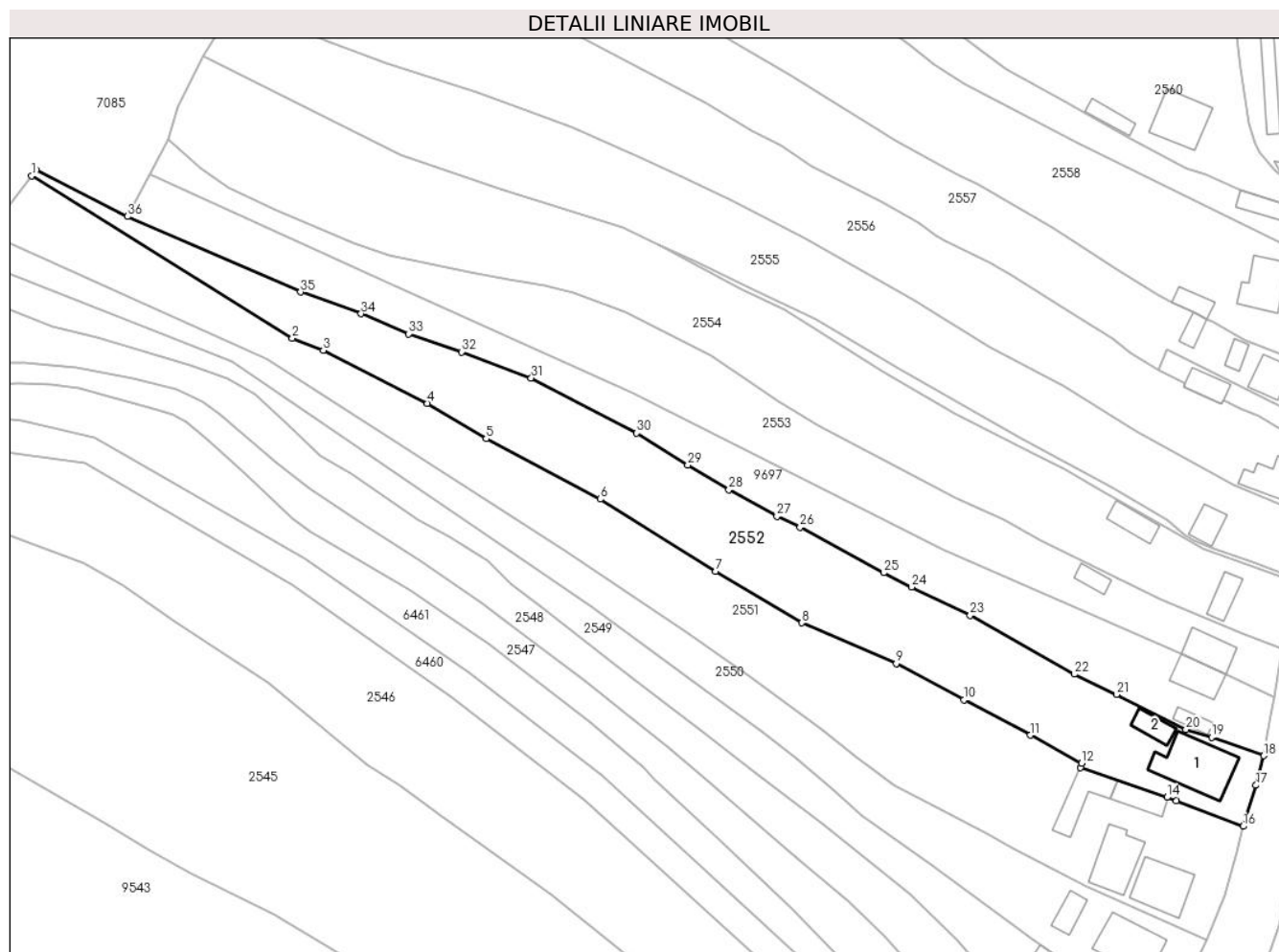
Inscrieri privind dezmembramintele dreptului de proprietate, drepturi reale de garanție și sarcini	Referințe
NU SUNT	

Anexa Nr. 1 La Partea I

Teren

Nr cadastral	Suprafața (mp)*	Observații / Referințe
	4.195	

* Suprafața este determinată în planul de proiecție Stereo 70.



Date referitoare la teren

Crt	Categorie folosință	Intravilan	Suprafața (mp)	Tarla	Parcelă	Nr. topo	Observații / Referințe
1	curți constructii	DA	584	-	-	-	
2	faneata	DA	1.735	-	-	-	
3	faneata	NU	1.876	-	-	-	

Date referitoare la construcții

Crt	Număr	Destinație construcție	Supraf. (mp)	Situație juridică	Observații / Referințe
A1.1		construcții de locuințe	169	Cu acte	Nr. niveluri:2; S. construita la sol:169 mp;
A1.2		construcții anexa	40	Cu acte	Nr. niveluri:1; S. construita la sol:40 mp;

Lungime Segmente

1) Valorile lungimilor segmentelor sunt obținute din proiecție în plan.

Punct început	X / Y	Punct sfârșit	X / Y	Lungime segment (** (m))	Punct început	X / Y	Punct sfârșit	X / Y	Lungime segment (** (m))
1	580.284,188 634.689,849	2	580.342,363 634.653,581	68.554	2	580.342,363 634.653,581	3	580.349,265 634.650,878	7.412

Punct început	X / Y	Punct sfârșit	X / Y	Lungime segment (** (m)
3	580.349,265 634.650,878	4	580.372,525 634.639,093	26.075
5	580.385,609 634.631,169	6	580.411,094 634.617,725	28.814
7	580.436,851 634.601,663	8	580.456,043 634.590,129	22.391
9	580.477,109 634.581,081	10	580.492,271 634.572,971	17.195
11	580.507,056 634.565,075	12	580.518,512 634.558,845	13.04
13	580.518,271 634.557,903	14	580.537,535 634.551,23	20.387
15	580.539,631 634.550,431	16	580.554,491 634.544,752	15.908
17	580.557,414 634.553,918	18	580.559,123 634.560,497	6.797
19	580.547,493 634.564,647	20	580.541,762 634.566,37	5.984
21	580.526,252 634.574,184	22	580.516,819 634.578,675	10.448
23	580.493,629 634.591,772	24	580.480,526 634.598,119	14.559
25	580.474,303 634.601,298	26	580.455,699 634.611,439	21.188
27	580.450,532 634.613,865	28	580.439,772 634.619,821	12.298
29	580.430,599 634.625,325	30	580.419,205 634.632,465	13.446
31	580.395,68 634.644,749	32	580.380,108 634.650,54	16.614
33	580.368,304 634.654,576	34	580.357,694 634.659,032	11.508
35	580.344,226 634.663,884	36	580.305,57 634.680,748	42.174
37	580.285,174 634.691,193	1	580.284,188 634.689,849	1.667

Punct început	X / Y	Punct sfârșit	X / Y	Lungime segment (** (m)
4	580.372,525 634.639,093	5	580.385,609 634.631,169	15.296
6	580.411,094 634.617,725	7	580.436,851 634.601,663	30.355
8	580.456,043 634.590,129	9	580.477,109 634.581,081	22.927
10	580.492,271 634.572,971	11	580.507,056 634.565,075	16.761
12	580.518,512 634.558,845	13	580.518,271 634.557,903	0.972
14	580.537,535 634.551,23	15	580.539,631 634.550,431	2.243
16	580.554,491 634.544,752	17	580.557,414 634.553,918	9.621
18	580.559,123 634.560,497	19	580.547,493 634.564,647	12.348
20	580.541,762 634.566,37	21	580.526,252 634.574,184	17.367
22	580.516,819 634.578,675	23	580.493,629 634.591,772	26.633
24	580.480,526 634.598,119	25	580.474,303 634.601,298	6.988
26	580.455,699 634.611,439	27	580.450,532 634.613,865	5.708
28	580.439,772 634.619,821	29	580.430,599 634.625,325	10.698
30	580.419,205 634.632,465	31	580.395,68 634.644,749	26.539
32	580.380,108 634.650,54	33	580.368,304 634.654,576	12.475
34	580.357,694 634.659,032	35	580.344,226 634.663,884	14.315
36	580.305,57 634.680,748	37	580.285,174 634.691,193	22.915

** Lungimile segmentelor sunt determinate în planul de proiecție Stereo 70 și sunt rotunjite la 1 milimetru.

*** Distanța dintre puncte este formată din segmente cumulate ce sunt mai mici decât valoarea 1 milimetru.

**DATE DESPRE IMOBILUL NR. 2553**

Oficiul de Cadastru și Publicitate Imobiliară NEAMT
Biroul de Cadastru și Publicitate Imobiliară Targu-Neamt

A. Partea I. Descrierea imobilului

TEREN Necunoscut

Adresa: Loc. Dolhesti, Str David Creangă, Jud. Neamt, si extravilan UAT Pipirig

Nr. Crt	Nr cadastral Nr. topografic	Suprafața* (mp)	Observații / Referințe
A1		2.857	Sector cadastral:233 Teren neimpregmuit;

Construcții

Crt	Nr cadastral Nr. topografic	Adresa	Observații / Referințe
A1.1		Loc. Dolhesti, Str David Creangă, Jud. Neamt, si extravilan UAT Pipirig	Nr. niveluri:2; S. construita la sol:70 mp;
A1.2		Loc. Dolhesti, Str David Creangă, Jud. Neamt, si extravilan UAT Pipirig	Nr. niveluri:1; S. construita la sol:28 mp;

B. Partea II. Proprietari și acte

Inscrieri privitoare la dreptul de proprietate și alte drepturi reale		Referințe
/		
Act Administrativ nr. 12940, din 17/08/2023 emis de PRIMARIA COMUNEI PIPIRIG;		
B1	Inscrierea posesiei, drept de PROPRIETATE, dobandit prin Lege, cota actuala 1/1, cota initiala 1/1 1) ȚÎRDEA GEORGETA 2) ȚÎRDEA DUMITRU	A1
Act Administrativ nr. 17408, din 01/11/2023 emis de PRIMARIA COMUNEI PIPIRIG;		
B2	Intabulare, drept de PROPRIETATE, dobandit prin Lege, cota actuala 1/1, cota initiala 1/1 1) ȚÎRDEA GEORGETA 2) ȚÎRDEA DUMITRU	A1.1, A1.2

C. Partea III. SARCINI .

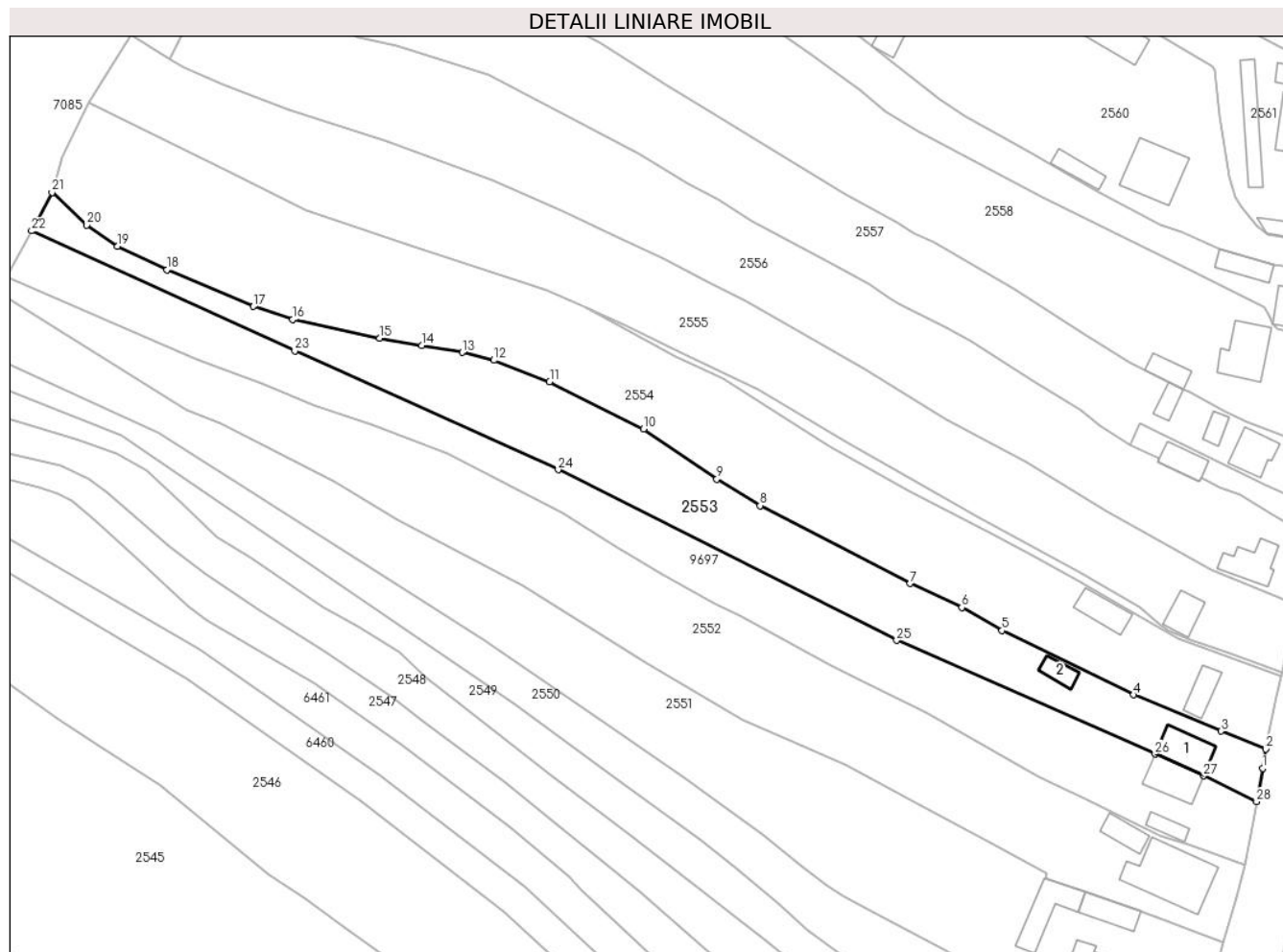
Inscrieri privind dezmembramintele dreptului de proprietate, drepturi reale de garanție și sarcini	Referințe
NU SUNT	

Anexa Nr. 1 La Partea I

Teren

Nr cadastral	Suprafața (mp)*	Observații / Referințe
	2.857	

* Suprafața este determinată în planul de proiecție Stereo 70.



Date referitoare la teren

Crt	Categorie folosință	Intravilan	Suprafața (mp)	Tarla	Parcelă	Nr. topo	Observații / Referințe
1	curți constructii	DA	362	-	-	-	
2	faneata	DA	998	-	-	-	
3	faneata	NU	1.497	-	-	-	

Date referitoare la construcții

Crt	Număr	Destinație construcție	Supraf. (mp)	Situație juridică	Observații / Referințe
A1.1		construcții de locuințe	70	Cu acte	Nr. niveluri:2; S. construita la sol:70 mp;
A1.2		construcții anexa	28	Cu acte	Nr. niveluri:1; S. construita la sol:28 mp;

Lungime Segmente

1) Valorile lungimilor segmentelor sunt obținute din proiecție în plan.

Punct început	X / Y	Punct sfârșit	X / Y	Lungime segment (** (m)	Punct început	X / Y	Punct sfârșit	X / Y	Lungime segment (** (m)
1	580.562,663 634.580,254	2	580.563,337 634.584,215	4.018	2	580.563,337 634.584,215	3	580.554,151 634.587,87	9.886

Punct început	X / Y	Punct sfârșit	X / Y	Lungime segment (** (m)
3	580.554,151 634.587,87	4	580.536,255 634.595,301	19.377
5	580.509,319 634.608,471	6	580.501,085 634.613,184	9.487
7	580.490,526 634.618,083	8	580.459,777 634.634,019	34.633
9	580.450,899 634.639,418	10	580.435,912 634.649,74	18.198
11	580.416,661 634.659,38	12	580.405,198 634.663,749	12.267
13	580.398,762 634.665,37	14	580.390,484 634.666,74	8.391
15	580.381,88 634.668,295	16	580.364,054 634.672,094	18.226
17	580.356,013 634.674,743	18	580.338,314 634.682,29	19.241
19	580.328,156 634.687,039	20	580.321,883 634.691,424	7.654
21	580.314,738 634.698,066	22	580.310,581 634.690,213	8.885
23	580.364,467 634.665,693	24	580.418,412 634.641,362	59.178
25	580.487,736 634.606,453	26	580.540,671 634.583,191	57.821
27	580.550,602 634.578,74	28	580.561,444 634.573,451	12.063

Punct început	X / Y	Punct sfârșit	X / Y	Lungime segment (** (m)
4	580.536,255 634.595,301	5	580.509,319 634.608,471	29.983
6	580.501,085 634.613,184	7	580.490,526 634.618,083	11.64
8	580.459,777 634.634,019	9	580.450,899 634.639,418	10.391
10	580.435,912 634.649,74	11	580.416,661 634.659,38	21.53
12	580.405,198 634.663,749	13	580.398,762 634.665,37	6.637
14	580.390,484 634.666,74	15	580.381,88 634.668,295	8.743
16	580.364,054 634.672,094	17	580.356,013 634.674,743	8.466
18	580.338,314 634.682,29	19	580.328,156 634.687,039	11.213
20	580.321,883 634.691,424	21	580.314,738 634.698,066	9.755
22	580.310,581 634.690,213	23	580.364,467 634.665,693	59.202
24	580.418,412 634.641,362	25	580.487,736 634.606,453	77.617
26	580.540,671 634.583,191	27	580.550,602 634.578,74	10.883
28	580.561,444 634.573,451	1	580.562,663 634.580,254	6.911

** Lungimile segmentelor sunt determinate în planul de proiecție Stereo 70 și sunt rotunjite la 1 milimetru.

*** Distanța dintre puncte este formată din segmente cumulate ce sunt mai mici decât valoarea 1 milimetru.

**DATE DESPRE IMOBILUL NR. 2554**

Oficiul de Cadastru și Publicitate Imobiliară NEAMT
Biroul de Cadastru și Publicitate Imobiliară Targu-Neamt

A. Partea I. Descrierea imobilului

TEREN Necunoscut

Adresa: Loc. Dolhesti, Str David Creangă, Jud. Neamt, si extravilan UAT Pipirig

Nr. Crt	Nr cadastral Nr. topografic	Suprafața* (mp)	Observații / Referințe
A1	51137	Din acte: 3.600 Masurata: 4.950	Sector cadastral:233 Teren imprejmuit;

Construcții

Crt	Nr cadastral Nr. topografic	Adresa	Observații / Referințe
A1.1	51137-C1	Loc. Dolhesti, Str David Creangă, Jud. Neamt, si extravilan UAT Pipirig	Nr. niveluri:1; S. construita la sol:52 mp; Construcție anexă - grajd - construită din lemn, acoperită cu tablă, compusă din două încăperi
A1.2		Loc. Dolhesti, Str David Creangă, Jud. Neamt, si extravilan UAT Pipirig	Nr. niveluri:1; S. construita la sol:43 mp;

B. Partea II. Proprietari și acte

Inscrieri privitoare la dreptul de proprietate și alte drepturi reale		Referințe
10066 / 11/06/2013		
Act Notarial nr. 14, din 11/06/2013 emis de Andronache Laura;		
B5	Intabulare, drept de PROPRIETATE, dobandit prin Succesiune, cota actuala 3/32, cota initiala 3/32 1) COJOCARU DUMITRELA	A1
12369 / 22/07/2013		
Act Notarial nr. 340 - contract de vanzare, din 19/07/2013 emis de Andronache Laura;		
B7	Intabulare, drept de PROPRIETATE, dobandit prin Conventie, cota actuala 29/32, cota initiala 29/32 1) COJOCARU VASILE 2) COJOCARU DUMITRELA, - soti	A1
/		
Act Administrativ nr. 17408, din 01/11/2023 emis de PRIMARIA COMUNEI PIPIRIG;		
B8	Intabulare, drept de PROPRIETATE, dobandit prin Lege, cota actuala 1/1, cota initiala 1/1 1) COJOCARU VASILE 2) COJOCARU DUMITRELA, - soti	A1.1, A1.2

C. Partea III. SARCINI .

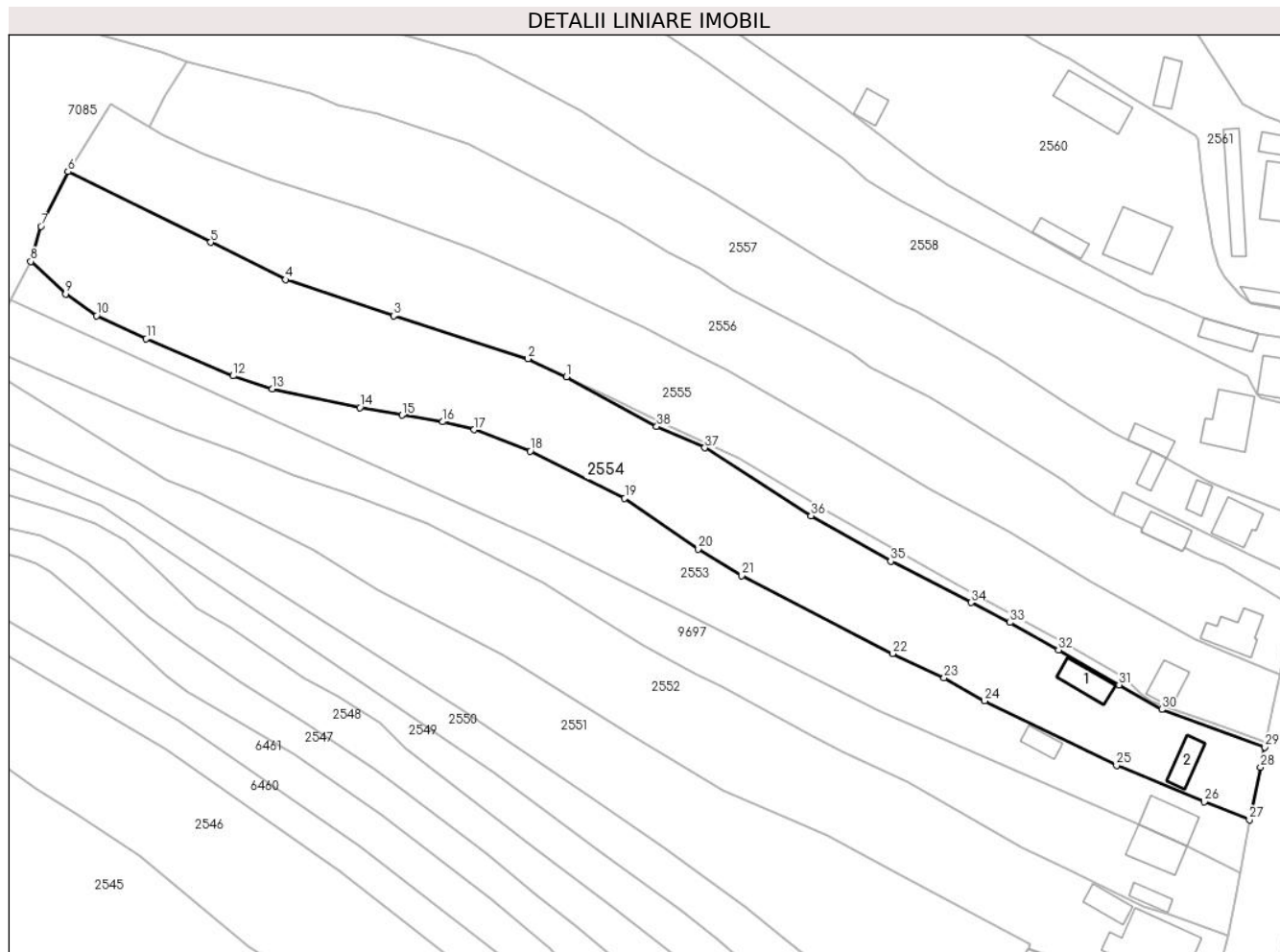
Inscrieri privind dezmembramintele dreptului de proprietate, drepturi reale de garanție și sarcini	Referințe
NU SUNT	

Anexa Nr. 1 La Partea I

Teren

Nr cadastral	Suprafața (mp)*	Observații / Referințe
51137	Din acte: 3.600 Masurata: 4.950	

* Suprafața este determinată în planul de proiecție Stereo 70.



Date referitoare la teren

Crt	Categorie folosință	Intravilan	Suprafața (mp)	Tarla	Parcelă	Nr. topo	Observații / Referințe
1	curți constructii	DA	716	-	-	-	
2	faneata	DA	1.190	-	-	-	
3	faneata	NU	3.044	-	-	-	

Date referitoare la construcții

Crt	Număr	Destinație construcție	Supraf. (mp)	Situație juridică	Observații / Referințe
A1.1	51137-C1	constructii anexa	52	Cu acte	Nr. niveluri:1; S. construita la sol:52 mp; Construcție anexă - grajd - construită din lemn, acoperită cu tablă, compusă din două încăperi.
A1.2		constructii de locuinte	43	Cu acte	Nr. niveluri:1; S. construita la sol:43 mp;

Lungime Segmente

1) Valorile lungimilor segmentelor sunt obținute din proiecție în plan.

Punct început	X / Y	Punct sfârșit	X / Y	Lungime segment (** (m)	Punct început	X / Y	Punct sfârșit	X / Y	Lungime segment (** (m)
---------------	-------	---------------	-------	-------------------------	---------------	-------	---------------	-------	-------------------------

Punct început	X / Y	Punct sfârșit	X / Y	Lungime segment (** (m)
1	580.424,057 634.674,56	2	580.416,174 634.678,206	8.685
3	580.388,785 634.686,977	4	580.366,742 634.694,379	23.253
5	580.351,432 634.701,974	6	580.322,348 634.716,402	32.466
7	580.316,811 634.705,239	8	580.314,738 634.698,066	7.467
9	580.321,883 634.691,424	10	580.328,156 634.687,039	7.654
11	580.338,314 634.682,29	12	580.356,013 634.674,743	19.241
13	580.364,054 634.672,094	14	580.381,88 634.668,295	18.226
15	580.390,484 634.666,74	16	580.398,762 634.665,37	8.391
17	580.405,198 634.663,749	18	580.416,661 634.659,38	12.267
19	580.435,912 634.649,74	20	580.450,899 634.639,418	18.198
21	580.459,777 634.634,019	22	580.490,526 634.618,083	34.633
23	580.501,085 634.613,184	24	580.509,319 634.608,471	9.487
25	580.536,255 634.595,301	26	580.554,151 634.587,87	19.377
27	580.563,337 634.584,215	28	580.565,608 634.594,953	10.976
29	580.566,476 634.599,018	30	580.545,474 634.606,716	22.368
31	580.536,76 634.611,683	32	580.524,409 634.618,862	14.286
33	580.514,52 634.624,438	34	580.506,554 634.628,519	8.951
35	580.490,19 634.636,913	36	580.473,924 634.646,218	18.739
37	580.452,256 634.660,084	38	580.442,455 634.664,428	10.721

Punct început	X / Y	Punct sfârșit	X / Y	Lungime segment (** (m)
2	580.416,174 634.678,206	3	580.388,785 634.686,977	28.759
4	580.366,742 634.694,379	5	580.351,432 634.701,974	17.09
6	580.322,348 634.716,402	7	580.316,811 634.705,239	12.461
8	580.314,738 634.698,066	9	580.321,883 634.691,424	9.755
10	580.328,156 634.687,039	11	580.338,314 634.682,29	11.213
12	580.356,013 634.674,743	13	580.364,054 634.672,094	8.466
14	580.381,88 634.668,295	15	580.390,484 634.666,74	8.743
16	580.398,762 634.665,37	17	580.405,198 634.663,749	6.637
18	580.416,661 634.659,38	19	580.435,912 634.649,74	21.53
20	580.450,899 634.639,418	21	580.459,777 634.634,019	10.391
22	580.490,526 634.618,083	23	580.501,085 634.613,184	11.64
24	580.509,319 634.608,471	25	580.536,255 634.595,301	29.983
26	580.554,151 634.587,87	27	580.563,337 634.584,215	9.886
28	580.565,608 634.594,953	29	580.566,476 634.599,018	4.157
30	580.545,474 634.606,716	31	580.536,76 634.611,683	10.03
32	580.524,409 634.618,862	33	580.514,52 634.624,438	11.353
34	580.506,554 634.628,519	35	580.490,19 634.636,913	18.391
36	580.473,924 634.646,218	37	580.452,256 634.660,084	25.725
38	580.442,455 634.664,428	1	580.424,057 634.674,56	21.003

** Lungimile segmentelor sunt determinate în planul de proiecție Stereo 70 și sunt rotunjite la 1 milimetru.

*** Distanța dintre puncte este formată din segmente cumulate ce sunt mai mici decât valoarea 1 milimetru.

**DATE DESPRE IMOBILUL NR. 2555**

Oficiul de Cadastru și Publicitate Imobiliară NEAMT
Biroul de Cadastru și Publicitate Imobiliară Targu-Neamt

A. Partea I. Descrierea imobilului

TEREN Necunoscut

Adresa: Loc. Dolhesti, Str David Creangă, Jud. Neamt

Nr. Crt	Nr cadastral Nr. topografic	Suprafața* (mp)	Observații / Referințe
A1	52178	4.184	Sector cadastral:233 Teren imprejmuit;

Construcții

Crt	Nr cadastral Nr. topografic	Adresa	Observații / Referințe
A1.1	52178-C1	Loc. Dolhesti, Str David Creangă, Jud. Neamt	Nr. niveluri:1; S. construita la sol:45 mp; Casă de locuit, construită din lemn în anul 1970, acoperită cu draniță, compusă din două camere, hol și magazie

B. Partea II. Proprietari și acte

Inscrieri privitoare la dreptul de proprietate și alte drepturi reale		Referințe
25024 / 03/10/2023		
Act Notarial nr. CONTRACT DE VÂNZARE - CUMPĂRARE aut. nr. 2600, din 02/10/2023 emis de NP David Radu-Constantin;		
B4	Intabulare, drept de PROPRIETATE, cu titlu de drept de CUMPĂRARE, dobandit prin Conventie, cota actuala 1/1, cota initiala 1/1 1) COJOCARU VASILE 2) COJOCARU DUMITRELA, bun comun	A1
B5	Intabulare, drept de PROPRIETATE, cu titlu de drept de CUMPĂRARE, dobandit prin Conventie, cota actuala 1/1, cota initiala 1/1 1) COJOCARU VASILE 2) COJOCARU DUMITRELA, bun comun	A1.1
B6	Se radiază promisiunea de vânzare - cumpărare încheiată între VARVARA GHEORGHE căsătorit cu VARVARA MARCELA în calitate de promitenți - vânzători și COJOCARU VASILE căsătorit cu COJOCARU DUMITRELA, în calitate de promitenți cumpărător înscrisă sub numarul de Încheiere 17368 din 30.06.2023	A1, A1.1

C. Partea III. SARCINI .

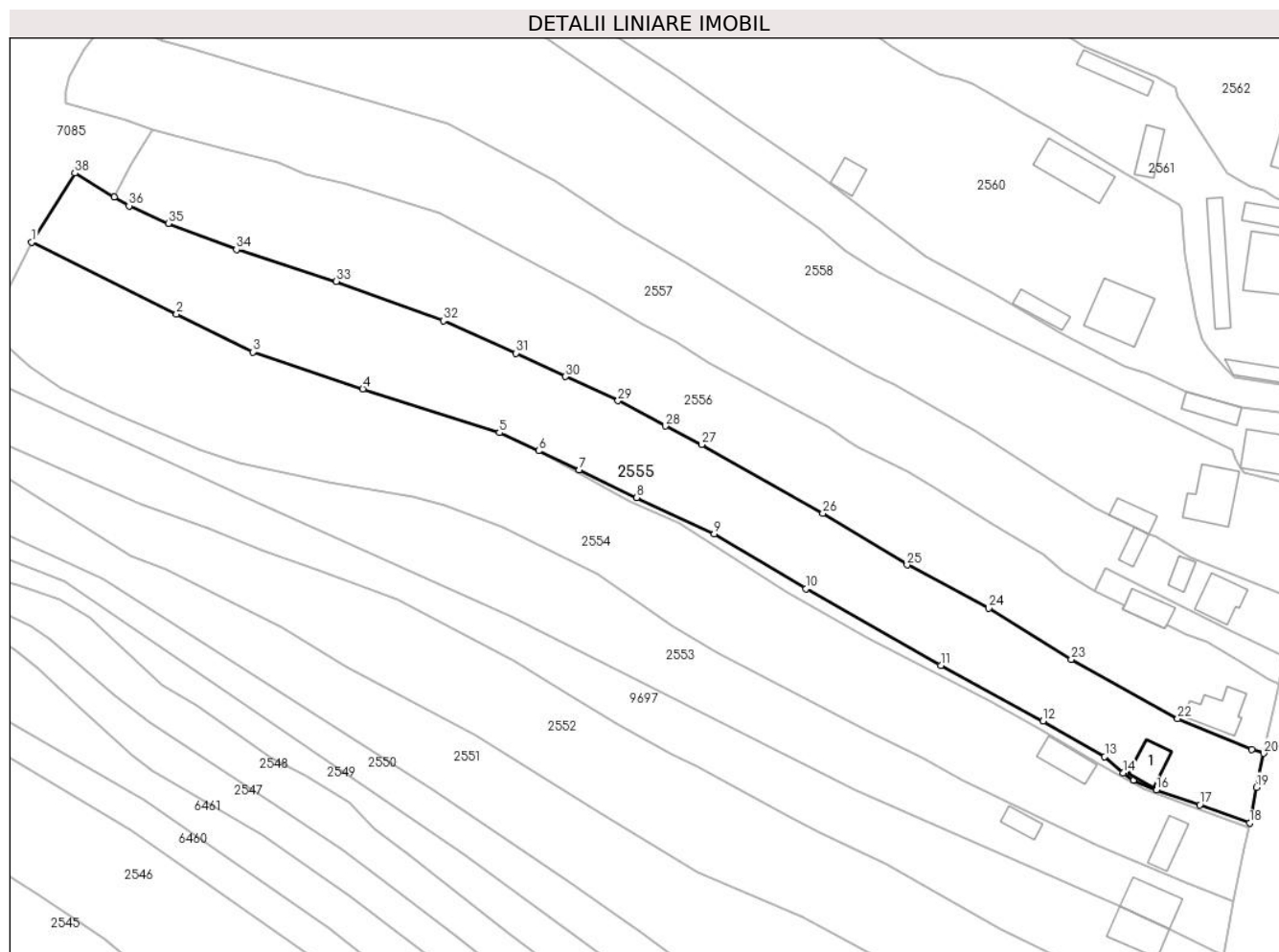
Inscrieri privind dezmembramintele dreptului de proprietate, drepturi reale de garanție și sarcini	Referințe
NU SUNT	

Anexa Nr. 1 La Partea I

Teren

Nr cadastral	Suprafața (mp)*	Observații / Referințe
52178	4.184	

* Suprafața este determinată în planul de proiecție Stereo 70.



Date referitoare la teren

Crt	Categorie folosință	Intravilan	Suprafața (mp)	Tarla	Parcelă	Nr. topo	Observații / Referințe
1	curți constructii	DA	98	-	-	-	
2	faneata	DA	1.500	-	-	-	
3	faneata	NU	2.585	-	-	-	

Date referitoare la construcții

Crt	Număr	Destinație construcție	Supraf. (mp)	Situație juridică	Observații / Referințe
A1.1	52178-C1	construcții de locuințe	Din acte: 47 Masurata: 45	Cu acte	Nr. niveluri:1; S. construita la sol:45 mp; Casă de locuit, construită din lemn în anul 1970, acoperită cu draniță, compusă din două camere, hol și magazie

Lungime Segmente

1) Valorile lungimilor segmentelor sunt obținute din proiecție în plan.

Punct început	X / Y	Punct sfârșit	X / Y	Lungime segment (** (m)	Punct început	X / Y	Punct sfârșit	X / Y	Lungime segment (** (m)
1	580.322,348 634.716,402	2	580.351,432 634.701,974	32.466	2	580.351,432 634.701,974	3	580.366,742 634.694,379	17.09

Punct început	X / Y	Punct sfârșit	X / Y	Lungime segment (** (m)
3	580.366,742 634.694,379	4	580.388,785 634.686,977	23.253
5	580.416,174 634.678,206	6	580.424,057 634.674,56	8.685
7	580.432,213 634.670,787	8	580.443,74 634.665,189	12.814
9	580.459,285 634.657,877	10	580.477,691 634.646,901	21.43
11	580.504,728 634.631,563	12	580.525,245 634.620,383	23.365
13	580.537,619 634.613,249	14	580.541,287 634.609,963	4.925
15	580.543,334 634.608,483	16	580.547,943 634.606,58	4.986
17	580.556,664 634.603,623	18	580.566,678 634.599,965	10.661
19	580.568,056 634.607,119	20	580.569,508 634.613,928	6.962
21	580.567,127 634.614,731	22	580.552,25 634.620,864	16.092
23	580.530,908 634.632,782	24	580.514,316 634.643,011	19.492
25	580.497,99 634.651,676	26	580.481,078 634.662,012	19.82
27	580.456,768 634.675,843	28	580.449,444 634.679,533	8.201
29	580.439,998 634.684,592	30	580.429,439 634.689,458	11.626
31	580.419,494 634.694,125	32	580.404,928 634.700,657	15.964
33	580.383,461 634.708,547	34	580.363,447 634.714,911	21.001
35	580.349,765 634.720,148	36	580.341,893 634.723,669	8.624
37	580.338,903 634.725,427	38	580.331,006 634.730,239	9.248

Punct început	X / Y	Punct sfârșit	X / Y	Lungime segment (** (m)
4	580.388,785 634.686,977	5	580.416,174 634.678,206	28.759
6	580.424,057 634.674,56	7	580.432,213 634.670,787	8.986
8	580.443,74 634.665,189	9	580.459,285 634.657,877	17.179
10	580.477,691 634.646,901	11	580.504,728 634.631,563	31.085
12	580.525,245 634.620,383	13	580.537,619 634.613,249	14.283
14	580.541,287 634.609,963	15	580.543,334 634.608,483	2.526
16	580.547,943 634.606,58	17	580.556,664 634.603,623	9.209
18	580.566,678 634.599,965	19	580.568,056 634.607,119	7.286
20	580.569,508 634.613,928	21	580.567,127 634.614,731	2.513
22	580.552,25 634.620,864	23	580.530,908 634.632,782	24.444
24	580.514,316 634.643,011	25	580.497,99 634.651,676	18.483
26	580.481,078 634.662,012	27	580.456,768 634.675,843	27.969
28	580.449,444 634.679,533	29	580.439,998 634.684,592	10.715
30	580.429,439 634.689,458	31	580.419,494 634.694,125	10.986
32	580.404,928 634.700,657	33	580.383,461 634.708,547	22.871
34	580.363,447 634.714,911	35	580.349,765 634.720,148	14.65
36	580.341,893 634.723,669	37	580.338,903 634.725,427	3.469
38	580.331,006 634.730,239	1	580.322,348 634.716,402	16.322

** Lungimile segmentelor sunt determinate în planul de proiecție Stereo 70 și sunt rotunjite la 1 milimetru.

*** Distanța dintre puncte este formată din segmente cumulate ce sunt mai mici decât valoarea 1 milimetru.

**DATE DESPRE IMOBILUL NR. 2556**

Oficiul de Cadastru și Publicitate Imobiliară NEAMT
Biroul de Cadastru și Publicitate Imobiliară Targu-Neamt

A. Partea I. Descrierea imobilului

TEREN Necunoscut

Adresa: Loc. Dolhesti, Str David Creangă, Jud. Neamt, si extravilan comuna Pipirig

Nr. Crt	Nr cadastral Nr. topografic	Suprafața* (mp)	Observații / Referințe
A1	53625	Din acte: 4.164 Masurata: 4.202	Sector cadastral:233 Teren imprejmuit;

Construcții

Crt	Nr cadastral Nr. topografic	Adresa	Observații / Referințe
A1.1	53625-C1	Loc. Dolhesti, Str David Creangă, Jud. Neamt, si extravilan comuna Pipirig	Nr. niveluri:1; S. construita la sol:69 mp; S. construita desfasurata:69 mp; Locuinta, parter

B. Partea II. Proprietari și acte

Inscrieri privitoare la dreptul de proprietate și alte drepturi reale		Referințe
17473 / 09/09/2020		
Act Notarial nr. Contract de vânzare aut. 1415, din 09/09/2020 emis de BIN Andronache Laura (act administrativ nr Proces-verbal de identificare a imobilului nr. 8632 din 17.07.2020, emis de Primăria Comunei Pipirig;act administrativ nr Certificat de atestare sub nume de proprietar nr. 8631 din 17.07.2020, emis de Primăria Comunei Pipirig);		
B1	Intabulare, drept de PROPRIETATE- cu titlu de drept de CUMPĂRARE, dobandit prin Conventie, cota actuala 1/1, cota initiala 1/1 1) FĂLCUȚĂ MARIUS-ȘTEFAN, - bun propriu	A1
B2	Intabulare, drept de PROPRIETATE- cu titlu de drept de CUMPĂRARE, dobandit prin Conventie, cota actuala 1/1, cota initiala 1/1 1) FĂLCUȚĂ MARIUS-ȘTEFAN, - bun propriu	A1.1

C. Partea III. SARCINI

Inscrieri privind dezmembramintele dreptului de proprietate, drepturi reale de garanție și sarcini		Referințe
17473 / 09/09/2020		
Act Notarial nr. Contract de vânzare aut. 1415, din 09/09/2020 emis de BIN Andronache Laura (act administrativ nr Proces-verbal de identificare a imobilului nr. 8632 din 17.07.2020, emis de Primăria Comunei Pipirig;act administrativ nr Certificat de atestare sub nume de proprietar nr. 8631 din 17.07.2020, emis de Primăria Comunei Pipirig);		
C1	Intabulare, drept de UZUFRACT VIAGER, dobandit prin Conventie, cota actuala 1/1, cota initiala 1/1 1) GHERASIM ION	A1, A1.1
C2	Intabulare, drept de UZUFRACT VIAGER, dobandit prin Conventie, cota actuala 1/1, cota initiala 1/1 1) GHERASIM ILIANA	A1.1

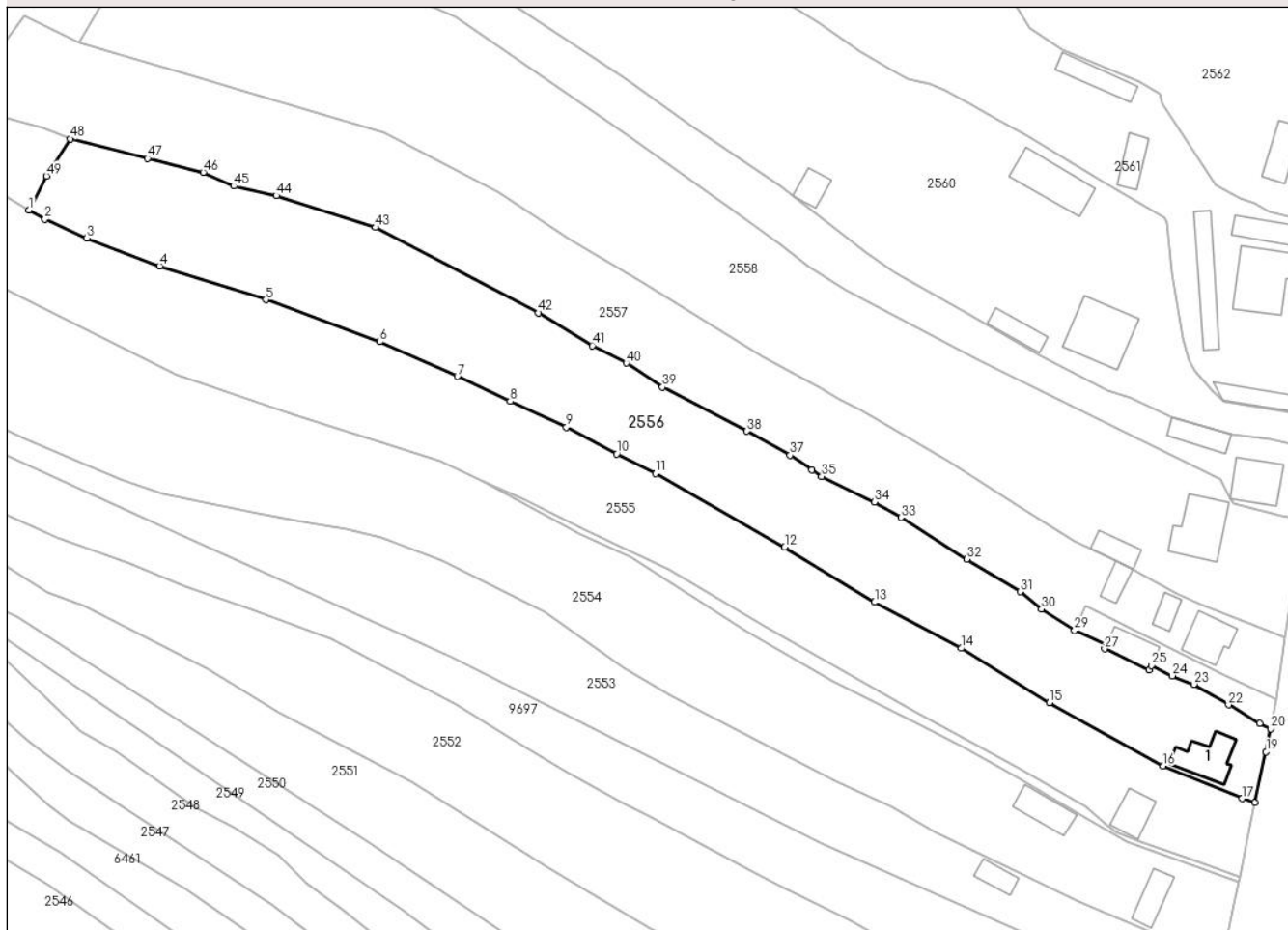
Anexa Nr. 1 La Partea I

Teren

Nr cadastral	Suprafața (mp)*	Observații / Referințe
53625	Din acte: 4.164 Masurata: 4.202	

* Suprafața este determinată în planul de proiecție Stereo 70.

DETALII LINIARE IMOBIL



Date referitoare la teren

Crt	Categorie folosință	Intra vilan	Suprafața (mp)	Tarla	Parcelă	Nr. topo	Observații / Referințe
1	curți constructii	DA	400	-	-	-	
2	faneata	DA	1.191	-	-	-	
3	faneata	NU	2.611	-	-	-	

Date referitoare la construcții

Crt	Număr	Destinație construcție	Supraf. (mp)	Situație juridică	Observații / Referințe
A1.1	53625-C1	construcții de locuințe	Din acte: 68 Masurata: 69	Cu acte	Nr. niveluri:1; S. construita la sol:69 mp; S. construita desfasurata:69 mp; Locuinta, parter

Lungime Segmente

1) Valorile lungimilor segmentelor sunt obținute din proiecție în plan.

Punct început	X / Y	Punct sfârșit	X / Y	Lungime segment	Punct început	X / Y	Punct sfârșit	X / Y	Lungime segment	Punct început	X / Y	Punct sfârșit	X / Y	Lungime segment
1	580.338,903 634.725,427	2	580.341,893 634.723,669	3.469	2	580.341,893 634.723,669	3	580.349,765 634.720,148	8.624	3	580.349,765 634.720,148	4	580.363,447 634.714,911	14.65
4	580.363,447 634.714,911	5	580.383,461 634.708,547	21.00 1	5	580.383,461 634.708,547	6	580.404,928 634.700,657	22.87 1	6	580.404,928 634.700,657	7	580.419,494 634.694,125	15.96 4

Punct început	X / Y	Punct sfârșit	X / Y	Lungime segment	Punct început	X / Y	Punct sfârșit	X / Y	Lungime segment	Punct început	X / Y	Punct sfârșit	X / Y	Lungime segment
7	580.419,494 634.694,125	8	580.429,439 634.689,458	10.986	8	580.429,439 634.689,458	9	580.439,998 634.684,592	11.626	9	580.439,998 634.684,592	10	580.449,444 634.679,533	10.715
10	580.449,444 634.679,533	11	580.456,768 634.675,843	8.201	11	580.456,768 634.675,843	12	580.481,078 634.662,012	27.969	12	580.481,078 634.662,012	13	580.497,99 634.651,676	19.82
13	580.497,99 634.651,676	14	580.514,316 634.643,011	18.483	14	580.514,316 634.643,011	15	580.530,908 634.632,782	19.492	15	580.530,908 634.632,782	16	580.552,25 634.620,864	24.444
16	580.552,25 634.620,864	17	580.567,127 634.614,731	16.092	17	580.567,127 634.614,731	18	580.569,508 634.613,928	2.513	18	580.569,508 634.613,928	19	580.571,627 634.623,527	9.83
19	580.571,627 634.623,527	20	580.572,504 634.627,812	4.374	20	580.572,504 634.627,812	21	580.570,458 634.628,892	2.314	21	580.570,458 634.628,892	22	580.564,591 634.632,36	6.815
22	580.564,591 634.632,36	23	580.558,041 634.636,211	7.598	23	580.558,041 634.636,211	24	580.553,988 634.637,808	4.356	24	580.553,988 634.637,808	25	580.550,052 634.639,761	4.394
25	580.550,052 634.639,761	26	580.549,621 634.638,891	0.971	26	580.549,621 634.638,891	27	580.541,244 634.642,871	9.274	27	580.541,244 634.642,871	28	580.541,607 634.643,673	0.88
28	580.541,607 634.643,673	29	580.535,615 634.646,385	6.577	29	580.535,615 634.646,385	30	580.529,386 634.650,348	7.383	30	580.529,386 634.650,348	31	580.525,339 634.653,622	5.206
31	580.525,339 634.653,622	32	580.515,324 634.659,757	11.745	32	580.515,324 634.659,757	33	580.502,95 634.667,578	14.638	33	580.502,95 634.667,578	34	580.497,958 634.670,49	5.779
34	580.497,958 634.670,49	35	580.488,046 634.675,338	11.034	35	580.488,046 634.675,338	36	580.486,181 634.676,508	2.202	36	580.486,181 634.676,508	37	580.482,061 634.679,288	4.97
37	580.482,061 634.679,288	38	580.473,952 634.683,833	9.296	38	580.473,952 634.683,833	39	580.458,101 634.692,122	17.887	39	580.458,101 634.692,122	40	580.451,263 634.696,652	8.202
40	580.451,263 634.696,652	41	580.444,893 634.699,93	7.164	41	580.444,893 634.699,93	42	580.434,751 634.706,094	11.868	42	580.434,751 634.706,094	43	580.404,079 634.722,166	34.628
43	580.404,079 634.722,166	44	580.385,441 634.728,137	19.571	44	580.385,441 634.728,137	45	580.377,431 634.729,909	8.204	45	580.377,431 634.729,909	46	580.371,675 634.732,495	6.31
46	580.371,675 634.732,495	47	580.361,21 634.735,14	10.794	47	580.361,21 634.735,14	48	580.346,639 634.738,823	15.029	48	580.346,639 634.738,823	49	580.342,187 634.731,846	8.276
49	580.342,187 634.731,846	1	580.338,903 634.725,427	7.21										

** Lungimile segmentelor sunt determinate în planul de proiecție Stereo 70 și sunt rotunjite la 1 milimetru.

*** Distanța dintre puncte este formată din segmente cumulate ce sunt mai mici decât valoarea 1 milimetru.

**DATE DESPRE IMOBILUL NR. 2557**

Oficiul de Cadastru și Publicitate Imobiliară NEAMT
Biroul de Cadastru și Publicitate Imobiliară Targu-Neamt

A. Partea I. Descrierea imobilului

TEREN Necunoscut

Adresa: Loc. Dolhesti, Str David Creangă, Jud. Neamt, si extravilan UAT Pipirig

Nr. Crt	Nr cadastral Nr. topografic	Suprafața* (mp)	Observații / Referințe
A1		3.992	Sector cadastral:233 Teren neimpregmuit;

Construcții

Crt	Nr cadastral Nr. topografic	Adresa	Observații / Referințe
A1.1		Loc. Dolhesti, Str David Creangă, Jud. Neamt, si extravilan UAT Pipirig	Nr. niveluri:1; S. construita la sol:60 mp;
A1.2		Loc. Dolhesti, Str David Creangă, Jud. Neamt, si extravilan UAT Pipirig	Nr. niveluri:1; S. construita la sol:22 mp;
A1.3		Loc. Dolhesti, Str David Creangă, Jud. Neamt, si extravilan UAT Pipirig	Nr. niveluri:1; S. construita la sol:24 mp;

B. Partea II. Proprietari și acte

Inscrieri privitoare la dreptul de proprietate și alte drepturi reale		Referințe
/		
Act Administrativ nr. 14572, din 27/09/2023 emis de PRIMARIA COMUNEI PIPIRIG;		
B1	Inscrierea posesiei, drept de PROPRIETATE, dobandit prin Lege, cota actuala 1/1, cota initiala 1/1 1) COJOCARU VASILE	A1
Act Administrativ nr. 17408, din 01/11/2023 emis de PRIMARIA COMUNEI PIPIRIG;		
B2	Intabulare, drept de PROPRIETATE, dobandit prin Lege, cota actuala 1/1, cota initiala 1/1 1) COJOCARU VASILE	A1.1, A1.2, A1.3

C. Partea III. SARCINI .

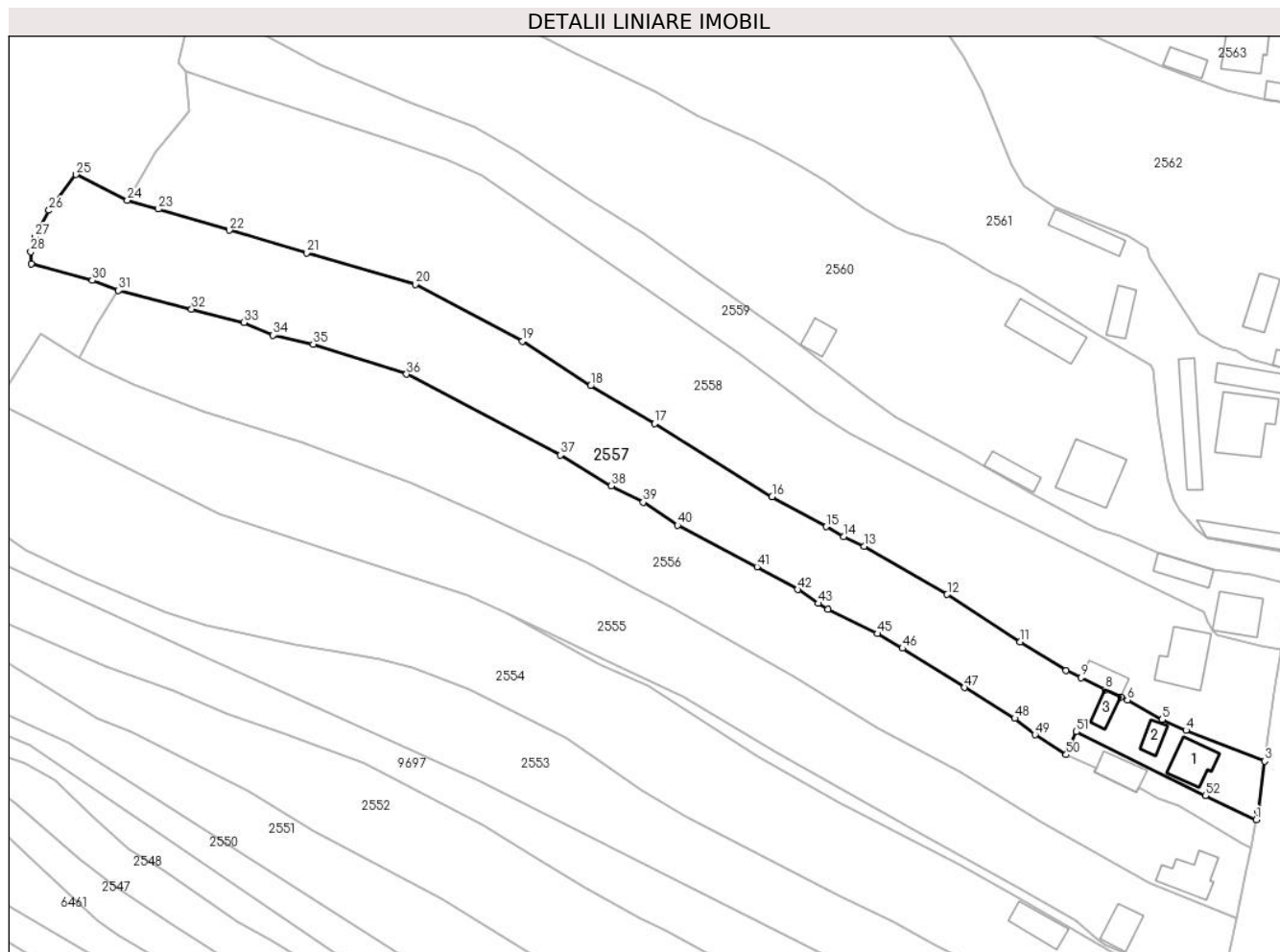
Inscrieri privind dezmembramintele dreptului de proprietate, drepturi reale de garanție și sarcini	Referințe
NU SUNT	

Anexa Nr. 1 La Partea I

Teren

Nr cadastral	Suprafața (mp)*	Observații / Referințe
	3.992	

* Suprafața este determinată în planul de proiecție Stereo 70.



Date referitoare la teren

Crt	Categorie folosință	Intravilan	Suprafața (mp)	Tarla	Parcelă	Nr. topo	Observații / Referințe
1	curți constructii	DA	396	-	-	-	
2	arabil	DA	866	-	-	-	
3	faneata	DA	423	-	-	-	
4	faneata	NU	2.307	-	-	-	

Date referitoare la construcții

Crt	Număr	Destinație construcție	Supraf. (mp)	Situație juridică	Observații / Referințe
A1.1		construcții de locuințe	60	Cu acte	Nr. niveluri:1; S. construita la sol:60 mp;
A1.2		construcții anexa	22	Cu acte	Nr. niveluri:1; S. construita la sol:22 mp;
A1.3		construcții anexa	24	Cu acte	Nr. niveluri:1; S. construita la sol:24 mp;

Lungime Segmente

1) Valorile lungimilor segmentelor sunt obținute din proiecție în plan.

Punct început	X / Y	Punct sfârșit	X / Y	Lungime segment	Punct început	X / Y	Punct sfârșit	X / Y	Lungime segment	Punct început	X / Y	Punct sfârșit	X / Y	Lungime segment
---------------	-------	---------------	-------	-----------------	---------------	-------	---------------	-------	-----------------	---------------	-------	---------------	-------	-----------------

Punct început	X / Y	Punct sfârșit	X / Y	Lungime segment	Punct început	X / Y	Punct sfârșit	X / Y	Lungime segment	Punct început	X / Y	Punct sfârșit	X / Y	Lungime segment
1	580.573,515 634.633,459	2	580.573,811 634.635,11	1.677	2	580.573,811 634.635,11	3	580.575,185 634.645,133	10.117	3	580.575,185 634.645,133	4	580.559,495 634.651,225	16.831
4	580.559,495 634.651,225	5	580.554,765 634.653,356	5.188	5	580.554,765 634.653,356	6	580.547,797 634.657,268	7.991	6	580.547,797 634.657,268	7	580.546,527 634.657,875	1.408
7	580.546,527 634.657,875	8	580.543,44 634.659,351	3.422	8	580.543,44 634.659,351	9	580.538,511 634.661,709	5.464	9	580.538,511 634.661,709	10	580.535,549 634.663,125	3.283
10	580.535,549 634.663,125	11	580.526,421 634.668,856	10.778	11	580.526,421 634.668,856	12	580.511,883 634.678,295	17.333	12	580.511,883 634.678,295	13	580.495,289 634.687,905	19.176
13	580.495,289 634.687,905	14	580.491,28 634.689,78	4.426	14	580.491,28 634.689,78	15	580.487,768 634.691,822	4.063	15	580.487,768 634.691,822	16	580.476,946 634.697,768	12.348
16	580.476,946 634.697,768	17	580.453,529 634.712,33	27.575	17	580.453,529 634.712,33	18	580.440,743 634.719,868	14.843	18	580.440,743 634.719,868	19	580.427,17 634.728,698	16.192
19	580.427,17 634.728,698	20	580.405,827 634.740,057	24.177	20	580.405,827 634.740,057	21	580.384,101 634.746,317	22.61	21	580.384,101 634.746,317	22	580.368,777 634.750,841	15.978
22	580.368,777 634.750,841	23	580.354,579 634.755,062	14.812	23	580.354,579 634.755,062	24	580.348,377 634.756,797	6.44	24	580.348,377 634.756,797	25	580.338,111 634.761,922	11.474
25	580.338,111 634.761,922	26	580.332,786 634.754,811	8.884	26	580.332,786 634.754,811	27	580.329,99 634.749,483	6.017	27	580.329,99 634.749,483	28	580.329,115 634.746,56	3.051
28	580.329,115 634.746,56	29	580.329,183 634.744,161	2.4	29	580.329,183 634.744,161	30	580.341,39 634.740,869	12.643	30	580.341,39 634.740,869	31	580.346,639 634.738,823	5.634
31	580.346,639 634.738,823	32	580.361,21 634.735,14	15.029	32	580.361,21 634.735,14	33	580.371,675 634.732,495	10.794	33	580.371,675 634.732,495	34	580.377,431 634.729,909	6.31
34	580.377,431 634.729,909	35	580.385,441 634.728,137	8.204	35	580.385,441 634.728,137	36	580.404,079 634.722,166	19.571	36	580.404,079 634.722,166	37	580.434,751 634.706,094	34.628
37	580.434,751 634.706,094	38	580.444,893 634.699,93	11.868	38	580.444,893 634.699,93	39	580.451,263 634.696,652	7.164	39	580.451,263 634.696,652	40	580.458,101 634.692,122	8.202
40	580.458,101 634.692,122	41	580.473,952 634.683,833	17.887	41	580.473,952 634.683,833	42	580.482,061 634.679,288	9.296	42	580.482,061 634.679,288	43	580.486,181 634.676,508	4.97
43	580.486,181 634.676,508	44	580.488,046 634.675,338	2.202	44	580.488,046 634.675,338	45	580.497,958 634.670,49	11.034	45	580.497,958 634.670,49	46	580.502,95 634.667,578	5.779
46	580.502,95 634.667,578	47	580.515,324 634.659,757	14.638	47	580.515,324 634.659,757	48	580.525,339 634.653,622	11.745	48	580.525,339 634.653,622	49	580.529,386 634.650,348	5.206
49	580.529,386 634.650,348	50	580.535,615 634.646,385	7.383	50	580.535,615 634.646,385	51	580.537,656 634.650,976	5.024	51	580.537,656 634.650,976	52	580.563,362 634.638,21	28.701
52	580.563,362 634.638,21	1	580.573,515 634.633,459	11.21										

** Lungimile segmentelor sunt determinate în planul de proiecție Stereo 70 și sunt rotunjite la 1 milimetru.

*** Distanța dintre puncte este formată din segmente cumulate ce sunt mai mici decât valoarea 1 milimetru.

**DATE DESPRE IMOBILUL NR. 2558**

Oficiul de Cadastru și Publicitate Imobiliară NEAMT
Biroul de Cadastru și Publicitate Imobiliară Targu-Neamt

A. Partea I. Descrierea imobilului

TEREN Necunoscut

Adresa: Loc. Dolhesti, Str David Creangă, Jud. Neamt, si extravilan UAT Pipirig

Nr. Crt	Nr cadastral Nr. topografic	Suprafața* (mp)	Observații / Referințe
A1		5.610	Sector cadastral:233 Teren imprejmuit;

Construcții

Crt	Nr cadastral Nr. topografic	Adresa	Observații / Referințe
A1.1		Loc. Dolhesti, Str David Creangă, Jud. Neamt, si extravilan UAT Pipirig	Nr. niveluri:1; S. construita la sol:96 mp;
A1.2		Loc. Dolhesti, Str David Creangă, Jud. Neamt, si extravilan UAT Pipirig	Nr. niveluri:1; S. construita la sol:35 mp;

B. Partea II. Proprietari și acte

Inscrieri privitoare la dreptul de proprietate și alte drepturi reale		Referințe
/		
Act Administrativ nr. 11702, din 24/07/2023 emis de PRIMARIA COMUNEI PIPIRIG;		
B1	Inscrierea posesiei, drept de PROPRIETATE, dobandit prin Lege, cota actuala 1/1, cota initiala 1/1 1) COJOCARU IOANA	A1
Act Administrativ nr. 17408, din 01/11/2023 emis de PRIMARIA COMUNEI PIPIRIG;		
B2	Intabulare, drept de PROPRIETATE, dobandit prin Lege, cota actuala 1/1, cota initiala 1/1 1) COJOCARU IOANA	A1.1, A1.2

C. Partea III. SARCINI .

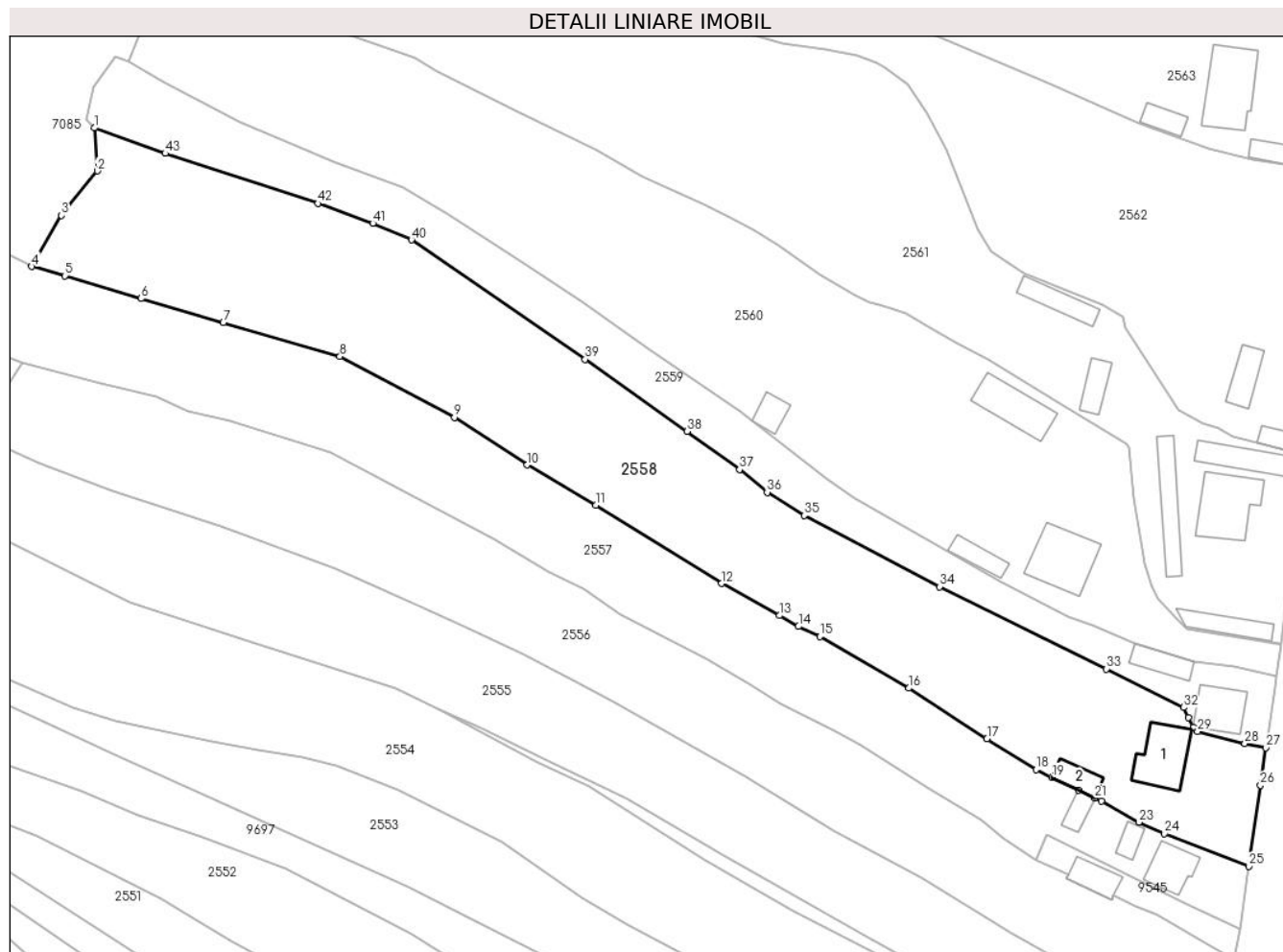
Inscrieri privind dezmembramintele dreptului de proprietate, drepturi reale de garanție și sarcini	Referințe
NU SUNT	

Anexa Nr. 1 La Partea I

Teren

Nr cadastral	Suprafața (mp)*	Observații / Referințe
	5.610	

* Suprafața este determinată în planul de proiecție Stereo 70.



Date referitoare la teren

Crt	Categorie folosință	Intravilan	Suprafața (mp)	Tarla	Parcelă	Nr. topo	Observații / Referințe
1	curți constructii	DA	864	-	-	-	
2	arabil	DA	369	-	-	-	
3	faneata	DA	1.389	-	-	-	
4	faneata	NU	2.987	-	-	-	

Date referitoare la construcții

Crt	Număr	Destinație construcție	Supraf. (mp)	Situație juridică	Observații / Referințe
A1.1		construcții de locuințe	96	Cu acte	Nr. niveluri:1; S. construita la sol:96 mp;
A1.2		construcții anexa	35	Cu acte	Nr. niveluri:1; S. construita la sol:35 mp;

Lungime Segmente

1) Valorile lungimilor segmentelor sunt obținute din proiecție în plan.

Punct început	X / Y	Punct sfârșit	X / Y	Lungime segment	Punct început	X / Y	Punct sfârșit	X / Y	Lungime segment
1	580.360,049 634.782,597	2	580.360,614 634.774,581	8.036	2	580.360,614 634.774,581	3	580.353,928 634.766,318	10.629
					3	580.353,928 634.766,318	4	580.348,377 634.756,797	11.021

Punct început	X / Y	Punct sfârșit	X / Y	Lungime segment	Punct început	X / Y	Punct sfârșit	X / Y	Lungime segment	Punct început	X / Y	Punct sfârșit	X / Y	Lungime segment
4	580.348,377 634.756,797	5	580.354,579 634.755,062	6.44	5	580.354,579 634.755,062	6	580.368,777 634.750,841	14.81 2	6	580.368,777 634.750,841	7	580.384,101 634.746,317	15.97 8
7	580.384,101 634.746,317	8	580.405,827 634.740,057	22.61	8	580.405,827 634.740,057	9	580.427,17 634.728,698	24.17 7	9	580.427,17 634.728,698	10	580.440,743 634.719,868	16.19 2
10	580.440,743 634.719,868	11	580.453,529 634.712,33	14.84 3	11	580.453,529 634.712,33	12	580.476,946 634.697,768	27.57 5	12	580.476,946 634.697,768	13	580.487,768 634.691,822	12.34 8
13	580.487,768 634.691,822	14	580.491,28 634.689,78	4.063	14	580.491,28 634.689,78	15	580.495,289 634.687,905	4.426	15	580.495,289 634.687,905	16	580.511,883 634.678,295	19.17 6
16	580.511,883 634.678,295	17	580.526,421 634.668,856	17.33 3	17	580.526,421 634.668,856	18	580.535,549 634.663,125	10.77 8	18	580.535,549 634.663,125	19	580.538,511 634.661,709	3.283
19	580.538,511 634.661,709	20	580.543,44 634.659,351	5.464	20	580.543,44 634.659,351	21	580.546,527 634.657,875	3.422	21	580.546,527 634.657,875	22	580.547,797 634.657,268	1.408
22	580.547,797 634.657,268	23	580.554,765 634.653,356	7.991	23	580.554,765 634.653,356	24	580.559,495 634.651,225	5.188	24	580.559,495 634.651,225	25	580.575,185 634.645,133	16.83 1
25	580.575,185 634.645,133	26	580.577,384 634.660,23	15.25 6	26	580.577,384 634.660,23	27	580.578,385 634.667,224	7.065	27	580.578,385 634.667,224	28	580.574,489 634.667,994	3.971
28	580.574,489 634.667,994	29	580.565,661 634.670,264	9.115	29	580.565,661 634.670,264	30	580.564,841 634.671,066	1.147	30	580.564,841 634.671,066	31	580.563,921 634.672,83	1.989
31	580.563,921 634.672,83	32	580.563,052 634.674,699	2.061	32	580.563,052 634.674,699	33	580.548,702 634.681,861	16.03 8	33	580.548,702 634.681,861	34	580.517,595 634.697,19	34.67 9
34	580.517,595 634.697,19	35	580.492,337 634.710,437	28.52 1	35	580.492,337 634.710,437	36	580.485,448 634.714,751	8.128	36	580.485,448 634.714,751	37	580.480,311 634.719,003	6.668
37	580.480,311 634.719,003	38	580.470,527 634.726,093	12.08 3	38	580.470,527 634.726,093	39	580.451,541 634.739,479	23.23	39	580.451,541 634.739,479	40	580.419,141 634.761,74	39.31
40	580.419,141 634.761,74	41	580.411,935 634.764,817	7.835	41	580.411,935 634.764,817	42	580.401,722 634.768,54	10.87	42	580.401,722 634.768,54	43	580.373,283 634.777,844	29.92 2
43	580.373,283 634.777,844	1	580.360,049 634.782,597	14.06 2										

** Lungimile segmentelor sunt determinate în planul de proiecție Stereo 70 și sunt rotunjite la 1 milimetru.

*** Distanța dintre puncte este formată din segmente cumulate ce sunt mai mici decât valoarea 1 milimetru.

**DATE DESPRE IMOBILUL NR. 2559**

Oficiul de Cadastru și Publicitate Imobiliară NEAMT
Biroul de Cadastru și Publicitate Imobiliară Targu-Neamt

A. Partea I. Descrierea imobilului

TEREN Necunoscut

Adresa: Loc. Dolhesti, Str David Creangă, Jud. Neamt, si extravilan UAT Pipirig

Nr. Crt	Nr cadastral Nr. topografic	Suprafața* (mp)	Observații / Referințe
A1		2.134	Sector cadastral:233 Teren imprejmuit;

Construcții

Crt	Nr cadastral Nr. topografic	Adresa	Observații / Referințe
A1.1		Loc. Dolhesti, Str David Creangă, Jud. Neamt, si extravilan UAT Pipirig	Nr. niveluri:2; S. construita la sol:71 mp;
A1.2		Loc. Dolhesti, Str David Creangă, Jud. Neamt, si extravilan UAT Pipirig	Nr. niveluri:1; S. construita la sol:43 mp;

B. Partea II. Proprietari și acte

Inscrieri privitoare la dreptul de proprietate și alte drepturi reale		Referințe
/		
Act Administrativ nr. 9422, din 15/06/2023 emis de PRIMARIA COMUNEI PIPIRIG;		
B1	Inscrierea posesiei, drept de PROPRIETATE, dobandit prin Lege, cota actuala 1/1, cota initiala 1/1 1) COJOCARU VASILE 2) COJOCARU DUMITRELA, - soti	A1
Act Administrativ nr. 17408, din 01/11/2023 emis de PRIMARIA COMUNEI PIPIRIG;		
B2	Intabulare, drept de PROPRIETATE, dobandit prin Lege, cota actuala 1/1, cota initiala 1/1 1) COJOCARU VASILE 2) COJOCARU DUMITRELA, - soti	A1.1, A1.2

C. Partea III. SARCINI .

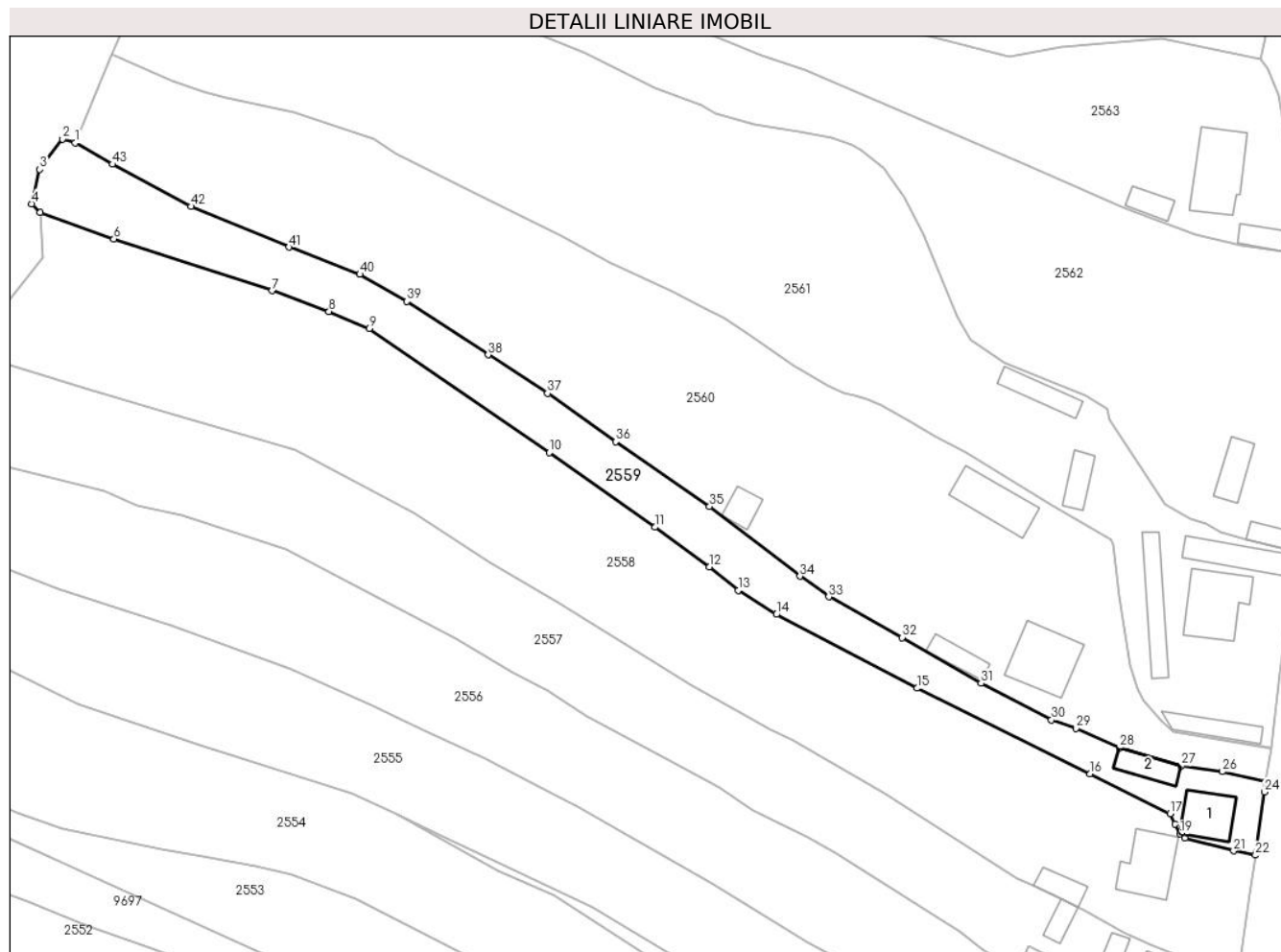
Inscrieri privind dezmembramintele dreptului de proprietate, drepturi reale de garanție și sarcini	Referințe
NU SUNT	

Anexa Nr. 1 La Partea I

Teren

Nr cadastral	Suprafața (mp)*	Observații / Referințe
	2.134	

* Suprafața este determinată în planul de proiecție Stereo 70.



Date referitoare la teren

Crt	Categorie folosință	Intravilan	Suprafața (mp)	Tarla	Parcelă	Nr. topo	Observații / Referințe
1	curți construcții	DA	352	-	-	-	
2	arabil	DA	425	-	-	-	
3	faneata	DA	463	-	-	-	
4	faneata	NU	894	-	-	-	

Date referitoare la construcții

Crt	Număr	Destinație construcție	Supraf. (mp)	Situație juridică	Observații / Referințe
A1.1		construcții de locuințe	71	Cu acte	Nr. niveluri:2; S. construita la sol:71 mp;
A1.2		construcții anexa	43	Cu acte	Nr. niveluri:1; S. construita la sol:43 mp;

Lungime Segmente

1) Valorile lungimilor segmentelor sunt obținute din proiecție în plan.

Punct început	X / Y	Punct sfârșit	X / Y	Lungime segment	Punct început	X / Y	Punct sfârșit	X / Y	Lungime segment	Punct început	X / Y	Punct sfârșit	X / Y	Lungime segment
1	580.366,338 634.795,058	2	580.364,013 634.795,77	2.432	2	580.364,013 634.795,77	3	580.359,971 634.790,31	6.793	3	580.359,971 634.790,31	4	580.358,507 634.784,143	6.338

Punct început	X / Y	Punct sfârșit	X / Y	Lungime segment	Punct început	X / Y	Punct sfârșit	X / Y	Lungime segment	Punct început	X / Y	Punct sfârșit	X / Y	Lungime segment
4	580.358,507 634.784,143	5	580.360,049 634.782,597	2.184	5	580.360,049 634.782,597	6	580.373,283 634.777,844	14.062	6	580.373,283 634.777,844	7	580.401,722 634.768,54	29.922
7	580.401,722 634.768,54	8	580.411,935 634.764,817	10.87	8	580.411,935 634.764,817	9	580.419,141 634.761,74	7.835	9	580.419,141 634.761,74	10	580.451,541 634.739,479	39.31
10	580.451,541 634.739,479	11	580.470,527 634.726,093	23.23	11	580.470,527 634.726,093	12	580.480,311 634.719,003	12.083	12	580.480,311 634.719,003	13	580.485,448 634.714,751	6.668
13	580.485,448 634.714,751	14	580.492,337 634.710,437	8.128	14	580.492,337 634.710,437	15	580.517,595 634.697,19	28.521	15	580.517,595 634.697,19	16	580.548,702 634.681,861	34.679
16	580.548,702 634.681,861	17	580.563,052 634.674,699	16.038	17	580.563,052 634.674,699	18	580.563,921 634.672,83	2.061	18	580.563,921 634.672,83	19	580.564,841 634.671,066	1.989
19	580.564,841 634.671,066	20	580.565,661 634.670,264	1.147	20	580.565,661 634.670,264	21	580.574,489 634.667,994	9.115	21	580.574,489 634.667,994	22	580.578,385 634.667,224	3.971
22	580.578,385 634.667,224	23	580.578,501 634.667,655	0.446	23	580.578,501 634.667,655	24	580.580,029 634.678,593	11.044	24	580.580,029 634.678,593	25	580.580,243 634.680,448	1.867
25	580.580,243 634.680,448	26	580.572,472 634.682,231	7.973	26	580.572,472 634.682,231	27	580.565,077 634.683,263	7.467	27	580.565,077 634.683,263	28	580.553,99 634.686,498	11.549
28	580.553,99 634.686,498	29	580.546,169 634.690,004	8.571	29	580.546,169 634.690,004	30	580.541,719 634.691,521	4.701	30	580.541,719 634.691,521	31	580.529,086 634.698,074	14.231
31	580.529,086 634.698,074	32	580.514,907 634.706,289	16.387	32	580.514,907 634.706,289	33	580.501,727 634.713,609	15.076	33	580.501,727 634.713,609	34	580.496,546 634.717,281	6.35
34	580.496,546 634.717,281	35	580.480,321 634.729,81	20.499	35	580.480,321 634.729,81	36	580.463,437 634.741,45	20.508	36	580.463,437 634.741,45	37	580.451,219 634.750,104	14.972
37	580.451,219 634.750,104	38	580.440,548 634.757,038	12.726	38	580.440,548 634.757,038	39	580.425,957 634.766,627	17.46	39	580.425,957 634.766,627	40	580.417,475 634.771,478	9.771
40	580.417,475 634.771,478	41	580.404,707 634.776,341	13.663	41	580.404,707 634.776,341	42	580.387,11 634.783,657	19.057	42	580.387,11 634.783,657	43	580.373,043 634.791,217	15.97
43	580.373,043 634.791,217	1	580.366,338 634.795,058	7.727										

** Lungimile segmentelor sunt determinate în planul de proiecție Stereo 70 și sunt rotunjite la 1 milimetru.

*** Distanța dintre puncte este formată din segmente cumulate ce sunt mai mici decât valoarea 1 milimetru.



DATE DESPRE IMOBILUL NR. 2560

Oficiul de Cadastru și Publicitate Imobiliară NEAMT
Biroul de Cadastru și Publicitate Imobiliară Targu-Neamt

A. Partea I. Descrierea imobilului

TEREN Necunoscut

Nr. CF vechi:544
Nr. cadastral vechi:675

Adresa: Loc. Dolhesti, Str David Creangă, Jud. Neamt, si extravilan UAT Pipirig

Nr. Crt	Nr cadastral Nr. topografic	Suprafața* (mp)	Observații / Referințe
A1	51033	Din acte: 5.916 Masurata: 5.942	Sector cadastral:233 Teren imprejmuit;

Construcții

Crt	Nr cadastral Nr. topografic	Adresa	Observații / Referințe
A1.1	51033-C1	Loc. Dolhesti, Str David Creangă, Jud. Neamt, si extravilan UAT Pipirig	Nr. niveluri:2; S. construita la sol:115 mp; Locuinta
A1.2	51033-C2	Loc. Dolhesti, Str David Creangă, Jud. Neamt, si extravilan UAT Pipirig	Nr. niveluri:1; S. construita la sol:37 mp; bucatarie de vara
A1.3	51033-C3	Loc. Dolhesti, Str David Creangă, Jud. Neamt, si extravilan UAT Pipirig	Nr. niveluri:1; S. construita la sol:31 mp; Grajd
A1.4		Loc. Dolhesti, Str David Creangă, Jud. Neamt, si extravilan UAT Pipirig	Nr. niveluri:1; S. construita la sol:93 mp;

B. Partea II. Proprietari și acte

Inscrieri privitoare la dreptul de proprietate și alte drepturi reale		Referințe
4950 / 29/08/2008		
Act Notarial nr. 369, din 28/08/2008 emis de BNP Burghilea Alina Elena;		
B1	Intabulare, drept de PROPRIETATE, dobandit prin Conventie, cota actuala 1/1, cota initiala 1/1 1) MUTU MIRON 2) MUTU ECATERINA, - soti <i>OBSERVATII: (provenita din conversia CF 544)</i>	A1, A1.1, A1.2, A1.3
/		
Act Administrativ nr. 17408, din 01/11/2023 emis de PRIMARIA COMUNEI PIPIRIG;		
B2	Intabulare, drept de PROPRIETATE, dobandit prin Lege, cota actuala 1/1, cota initiala 1/1 1) MUTU MIRON 2) MUTU ECATERINA, - soti	A1.4

C. Partea III. SARCINI .

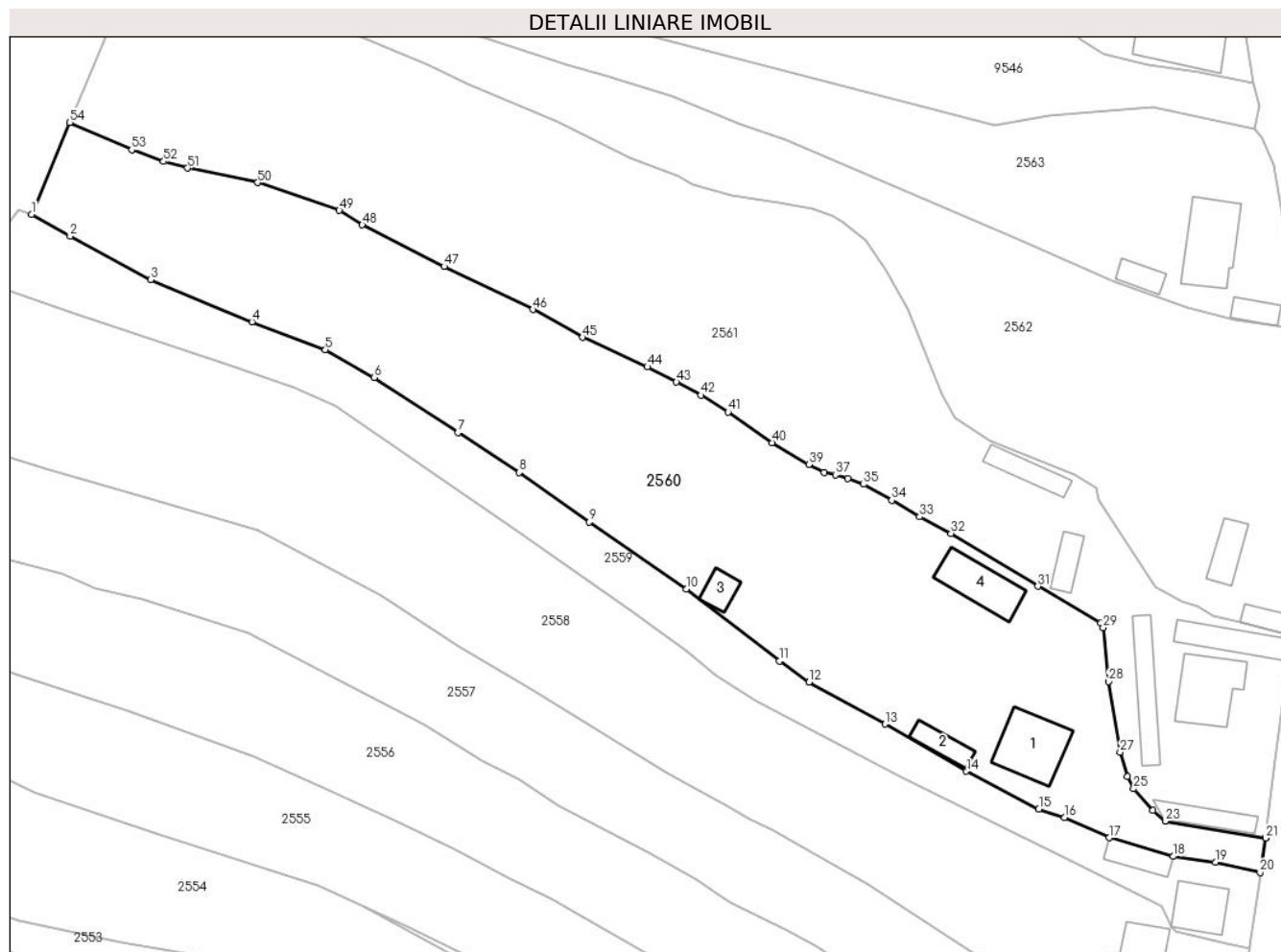
Inscrieri privind dezmembramintele dreptului de proprietate, drepturi reale de garanție și sarcini	Referințe
NU SUNT	

Anexa Nr. 1 La Partea I

Teren

Nr cadastral	Suprafața (mp)*	Observații / Referințe
51033	Din acte: 5.916 Masurata: 5.942	

* Suprafața este determinată în planul de proiecție Stereo 70.



Date referitoare la teren

Crt	Categorie folosință	Intra vilan	Suprafața (mp)	Tarla	Parcelă	Nr. topo	Observații / Referințe
1	curți constructii	DA	440	-	-	-	
2	drum	DA	231	-	-	-	
3	faneata	DA	5.012	-	-	-	
4	faneata	NU	259	-	-	-	

Date referitoare la construcții

Crt	Număr	Destinație construcție	Supraf. (mp)	Situație juridică	Observații / Referințe
A1.1	51033-C1	construcții de locuințe	115	Cu acte	Nr. niveluri:2; S. construita la sol:115 mp; Locuinta
A1.2	51033-C2	construcții anexa	37	Cu acte	Nr. niveluri:1; S. construita la sol:37 mp; bucatarie de vara
A1.3	51033-C3	construcții anexa	Din acte: 35 Masurata: 31	Cu acte	Nr. niveluri:1; S. construita la sol:31 mp; Grajd
A1.4		construcții anexa	93	Cu acte	Nr. niveluri:1; S. construita la sol:93 mp;

Lungime Segmente

1) Valorile lungimilor segmentelor sunt obținute din proiecție în plan.

Punct început	X / Y	Punct sfârșit	X / Y	Lungime segment	Punct început	X / Y	Punct sfârșit	X / Y	Lungime segment	Punct început	X / Y	Punct sfârșit	X / Y	Lungime segment
1	580.366,338 634.795,058	2	580.373,043 634.791,217	7.727	2	580.373,043 634.791,217	3	580.387,11 634.783,657	15.97	3	580.387,11 634.783,657	4	580.404,707 634.776,341	19.057
4	580.404,707 634.776,341	5	580.417,475 634.771,478	13.663	5	580.417,475 634.771,478	6	580.425,957 634.766,627	9.771	6	580.425,957 634.766,627	7	580.440,548 634.757,038	17.46
7	580.440,548 634.757,038	8	580.451,219 634.750,104	12.726	8	580.451,219 634.750,104	9	580.463,437 634.741,45	14.972	9	580.463,437 634.741,45	10	580.480,321 634.729,81	20.508
10	580.480,321 634.729,81	11	580.496,546 634.717,281	20.499	11	580.496,546 634.717,281	12	580.501,727 634.713,609	6.35	12	580.501,727 634.713,609	13	580.514,907 634.706,289	15.076
13	580.514,907 634.706,289	14	580.529,086 634.698,074	16.387	14	580.529,086 634.698,074	15	580.541,719 634.691,521	14.231	15	580.541,719 634.691,521	16	580.546,169 634.690,004	4.701
16	580.546,169 634.690,004	17	580.553,99 634.686,498	8.571	17	580.553,99 634.686,498	18	580.565,077 634.683,263	11.549	18	580.565,077 634.683,263	19	580.572,472 634.682,231	7.467
19	580.572,472 634.682,231	20	580.580,243 634.680,448	7.973	20	580.580,243 634.680,448	21	580.581,204 634.686,43	6.059	21	580.581,204 634.686,43	22	580.581,222 634.686,584	0.155
22	580.581,222 634.686,584	23	580.563,712 634.689,409	17.736	23	580.563,712 634.689,409	24	580.561,59 634.691,29	2.836	24	580.561,59 634.691,29	25	580.558,208 634.695,048	5.056
25	580.558,208 634.695,048	26	580.557,125 634.697,15	2.365	26	580.557,125 634.697,15	27	580.555,88 634.701,38	4.409	27	580.555,88 634.701,38	28	580.553,83 634.713,69	12.48
28	580.553,83 634.713,69	29	580.552,916 634.723,072	9.426	29	580.552,916 634.723,072	30	580.552,466 634.723,874	0.92	30	580.552,466 634.723,874	31	580.541,549 634.730,275	12.655
31	580.541,549 634.730,275	32	580.526,432 634.739,508	17.714	32	580.526,432 634.739,508	33	580.520,972 634.742,376	6.167	33	580.520,972 634.742,376	34	580.516,109 634.745,263	5.655
34	580.516,109 634.745,263	35	580.511,209 634.748,052	5.638	35	580.511,209 634.748,052	36	580.508,467 634.749,068	2.924	36	580.508,467 634.749,068	37	580.506,311 634.749,687	2.243
37	580.506,311 634.749,687	38	580.504,361 634.750,135	2.001	38	580.504,361 634.750,135	39	580.501,671 634.751,512	3.022	39	580.501,671 634.751,512	40	580.495,245 634.755,274	7.446
40	580.495,245 634.755,274	41	580.487,605 634.760,616	9.322	41	580.487,605 634.760,616	42	580.482,893 634.763,565	5.559	42	580.482,893 634.763,565	43	580.478,603 634.765,843	4.857
43	580.478,603 634.765,843	44	580.473,548 634.768,485	5.704	44	580.473,548 634.768,485	45	580.462,253 634.773,631	12.412	45	580.462,253 634.773,631	46	580.453,613 634.778,474	9.905
46	580.453,613 634.778,474	47	580.438,164 634.785,962	17.168	47	580.438,164 634.785,962	48	580.423,903 634.793,214	15.999	48	580.423,903 634.793,214	49	580.419,909 634.795,738	4.725
49	580.419,909 634.795,738	50	580.405,697 634.800,569	15.011	50	580.405,697 634.800,569	51	580.393,465 634.803,103	12.492	51	580.393,465 634.803,103	52	580.389,301 634.804,238	4.316
52	580.389,301 634.804,238	53	580.383,757 634.806,297	5.914	53	580.383,757 634.806,297	54	580.372,994 634.811,01	11.75	54	580.372,994 634.811,01	1	580.366,338 634.795,058	17.285

** Lungimile segmentelor sunt determinate în planul de proiecție Stereo 70 și sunt rotunjite la 1 milimetru.

*** Distanța dintre puncte este formată din segmente cumulate ce sunt mai mici decât valoarea 1 milimetru.

**DATE DESPRE IMOBILUL NR. 2561**

Oficiul de Cadastru și Publicitate Imobiliară NEAMT
Biroul de Cadastru și Publicitate Imobiliară Targu-Neamt

A. Partea I. Descrierea imobilului

TEREN Necunoscut

Adresa: Loc. Dolhesti, Str David Creangă, Jud. Neamt, si extravilan UAT Pipirig

Nr. Crt	Nr cadastral Nr. topografic	Suprafața* (mp)	Observații / Referințe
A1		6.923	Sector cadastral:233 Teren neimpregmuit;

Construcții

Crt	Nr cadastral Nr. topografic	Adresa	Observații / Referințe
A1.1		Loc. Dolhesti, Str David Creangă, Jud. Neamt, si extravilan UAT Pipirig	Nr. niveluri:1; S. construita la sol:119 mp;
A1.2		Loc. Dolhesti, Str David Creangă, Jud. Neamt, si extravilan UAT Pipirig	Nr. niveluri:1; S. construita la sol:52 mp;
A1.3		Loc. Dolhesti, Str David Creangă, Jud. Neamt, si extravilan UAT Pipirig	Nr. niveluri:1; S. construita la sol:77 mp;
A1.4		Loc. Dolhesti, Str David Creangă, Jud. Neamt, si extravilan UAT Pipirig	Nr. niveluri:1; S. construita la sol:80 mp;
A1.5		Loc. Dolhesti, Str David Creangă, Jud. Neamt, si extravilan UAT Pipirig	Nr. niveluri:1; S. construita la sol:51 mp;
A1.6		Loc. Dolhesti, Str David Creangă, Jud. Neamt, si extravilan UAT Pipirig	Nr. niveluri:1; S. construita la sol:38 mp;

B. Partea II. Proprietari și acte

Inscrieri privitoare la dreptul de proprietate și alte drepturi reale		Referințe
/		
Act Administrativ nr. 11702, din 24/07/2023 emis de PRIMARIA COMUNEI PIPIRIG;		
B1	Inscrierea posesiei, drept de PROPRIETATE, dobandit prin Lege, cota actuala 1/1, cota initiala 1/1 1) ACATRINE NECULAI 2) ACATRINE VIORICA	A1
Act Administrativ nr. 17408, din 01/11/2023 emis de PRIMARIA COMUNEI PIPIRIG;		
B2	Intabulare, drept de PROPRIETATE, dobandit prin Lege, cota actuala 1/1, cota initiala 1/1 1) ACATRINE NECULAI 2) ACATRINE VIORICA	A1.1, A1.2, A1.3, A1.4, A1.5, A1.6

C. Partea III. SARCINI .

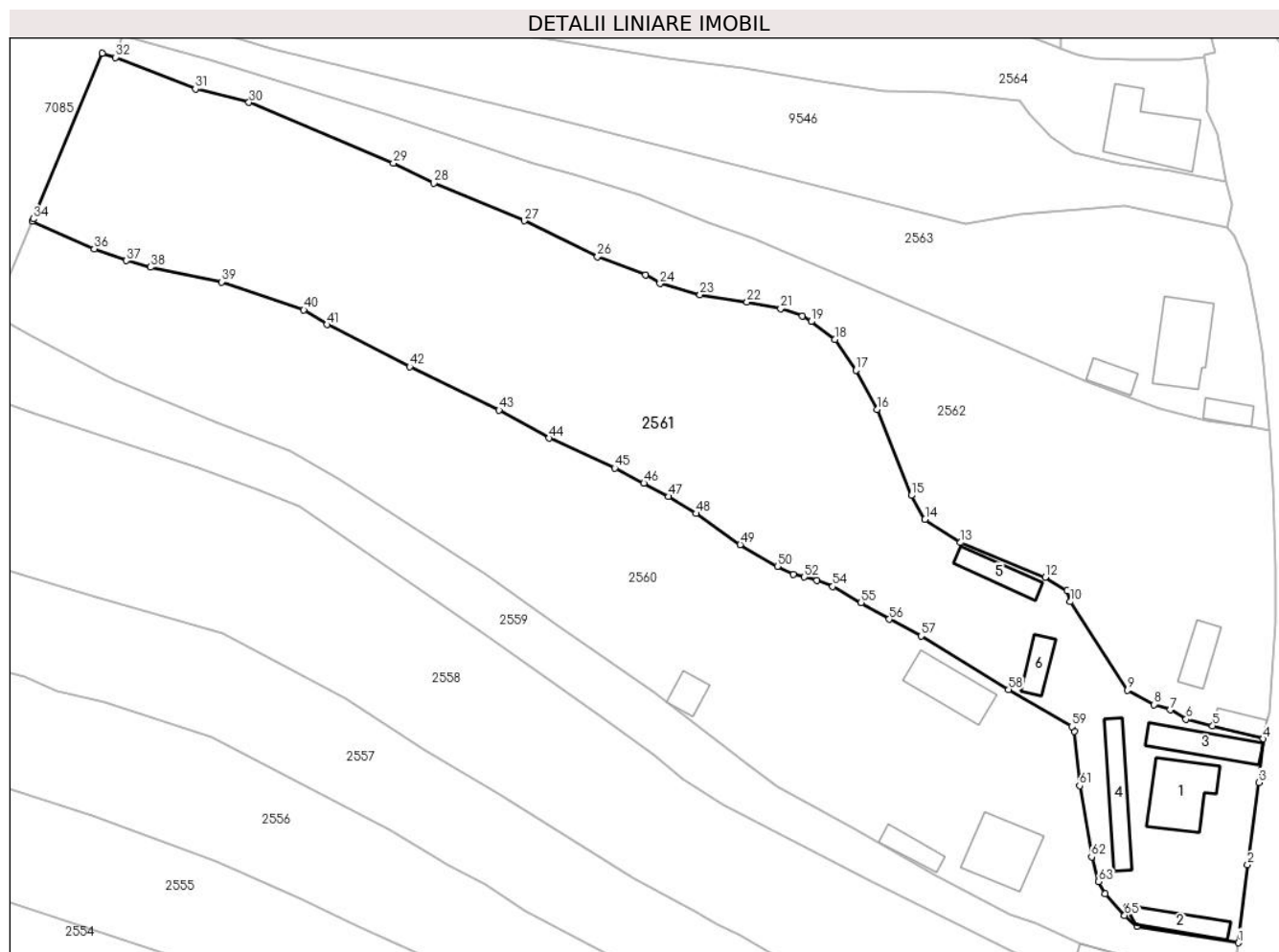
Inscrieri privind dezmembramintele dreptului de proprietate, drepturi reale de garanție și sarcini	Referințe
NU SUNT	

Anexa Nr. 1 La Partea I

Teren

Nr cadastral	Suprafața (mp)*	Observații / Referințe
	6.923	

* Suprafața este determinată în planul de proiecție Stereo 70.



Date referitoare la teren

Crt	Categorie folosință	Intravilan	Suprafața (mp)	Tarla	Parcelă	Nr. topo	Observații / Referințe
1	curți construcții	DA	1.483	-	-	-	
2	faneata	DA	2.604	-	-	-	
3	faneata	NU	2.835	-	-	-	

Date referitoare la construcții

Crt	Număr	Destinație construcție	Supraf. (mp)	Situație juridică	Observații / Referințe
A1.1		construcții de locuințe	119	Cu acte	Nr. niveluri:1; S. construita la sol:119 mp;
A1.2		construcții anexa	52	Cu acte	Nr. niveluri:1; S. construita la sol:52 mp;
A1.3		construcții anexa	77	Cu acte	Nr. niveluri:1; S. construita la sol:77 mp;
A1.4		construcții anexa	80	Cu acte	Nr. niveluri:1; S. construita la sol:80 mp;
A1.5		construcții anexa	51	Cu acte	Nr. niveluri:1; S. construita la sol:51 mp;
A1.6		construcții anexa	38	Cu acte	Nr. niveluri:1; S. construita la sol:38 mp;

Lungime Segmente

1) Valorile lungimilor segmentelor sunt obținute din proiecție în plan.

Punct început	X / Y	Punct sfârșit	X / Y	Lungime segment	Punct început	X / Y	Punct sfârșit	X / Y	Lungime segment	Punct început	X / Y	Punct sfârșit	X / Y	Lungime segment
1	580.581,222 634.686,584	2	580.582,804 634.700,046	13.555	2	580.582,804 634.700,046	3	580.584,723 634.714,228	14.311	3	580.584,723 634.714,228	4	580.585,521 634.721,76	7.574
4	580.585,521 634.721,76	5	580.576,772 634.723,987	9.028	5	580.576,772 634.723,987	6	580.572,201 634.725,152	4.717	6	580.572,201 634.725,152	7	580.569,483 634.726,778	3.167
7	580.569,483 634.726,778	8	580.566,681 634.727,664	2.939	8	580.566,681 634.727,664	9	580.562,071 634.730,173	5.249	9	580.562,071 634.730,173	10	580.552,199 634.745,413	18.158
10	580.552,199 634.745,413	11	580.551,662 634.747,319	1.98	11	580.551,662 634.747,319	12	580.547,861 634.749,638	4.453	12	580.547,861 634.749,638	13	580.533,276 634.755,622	15.765
13	580.533,276 634.755,622	14	580.527,127 634.759,625	7.337	14	580.527,127 634.759,625	15	580.524,762 634.763,75	4.755	15	580.524,762 634.763,75	16	580.518,86 634.778,548	15.932
16	580.518,86 634.778,548	17	580.515,197 634.785,326	7.704	17	580.515,197 634.785,326	18	580.511,572 634.790,625	6.42	18	580.511,572 634.790,625	19	580.507,478 634.793,725	5.135
19	580.507,478 634.793,725	20	580.505,914 634.794,658	1.821	20	580.505,914 634.794,658	21	580.502,213 634.795,978	3.929	21	580.502,213 634.795,978	22	580.496,411 634.797,108	5.911
22	580.496,411 634.797,108	23	580.488,277 634.798,393	8.235	23	580.488,277 634.798,393	24	580.481,389 634.800,272	7.14	24	580.481,389 634.800,272	25	580.478,903 634.801,797	2.916
25	580.478,903 634.801,797	26	580.470,582 634.804,94	8.895	26	580.470,582 634.804,94	27	580.457,953 634.811,102	14.052	27	580.457,953 634.811,102	28	580.442,302 634.817,592	16.943
28	580.442,302 634.817,592	29	580.435,381 634.821,096	7.757	29	580.435,381 634.821,096	30	580.410,445 634.831,542	27.036	30	580.410,445 634.831,542	31	580.401,189 634.833,84	9.537
31	580.401,189 634.833,84	32	580.387,385 634.839,321	14.852	32	580.387,385 634.839,321	33	580.385,097 634.840,019	2.392	33	580.385,097 634.840,019	34	580.373,18 634.811,456	30.949
34	580.373,18 634.811,456	35	580.372,994 634.811,01	0.483	35	580.372,994 634.811,01	36	580.383,757 634.806,297	11.75	36	580.383,757 634.806,297	37	580.389,301 634.804,238	5.914
37	580.389,301 634.804,238	38	580.393,465 634.803,103	4.316	38	580.393,465 634.803,103	39	580.405,697 634.800,569	12.492	39	580.405,697 634.800,569	40	580.419,909 634.795,738	15.011
40	580.419,909 634.795,738	41	580.423,903 634.793,214	4.725	41	580.423,903 634.793,214	42	580.438,164 634.785,962	15.999	42	580.438,164 634.785,962	43	580.453,613 634.778,474	17.168
43	580.453,613 634.778,474	44	580.462,253 634.773,631	9.905	44	580.462,253 634.773,631	45	580.473,548 634.768,485	12.412	45	580.473,548 634.768,485	46	580.478,603 634.765,843	5.704
46	580.478,603 634.765,843	47	580.482,893 634.763,565	4.857	47	580.482,893 634.763,565	48	580.487,605 634.760,616	5.559	48	580.487,605 634.760,616	49	580.495,245 634.755,274	9.322
49	580.495,245 634.755,274	50	580.501,671 634.751,512	7.446	50	580.501,671 634.751,512	51	580.504,361 634.750,135	3.022	51	580.504,361 634.750,135	52	580.506,311 634.749,687	2.001
52	580.506,311 634.749,687	53	580.508,467 634.749,068	2.243	53	580.508,467 634.749,068	54	580.511,209 634.748,052	2.924	54	580.511,209 634.748,052	55	580.516,109 634.745,263	5.638
55	580.516,109 634.745,263	56	580.520,972 634.742,376	5.655	56	580.520,972 634.742,376	57	580.526,432 634.739,508	6.167	57	580.526,432 634.739,508	58	580.541,549 634.730,275	17.714
58	580.541,549 634.730,275	59	580.552,466 634.723,874	12.655	59	580.552,466 634.723,874	60	580.552,916 634.723,072	0.92	60	580.552,916 634.723,072	61	580.553,83 634.713,69	9.426
61	580.553,83 634.713,69	62	580.555,88 634.701,38	12.48	62	580.555,88 634.701,38	63	580.557,125 634.697,15	4.409	63	580.557,125 634.697,15	64	580.558,208 634.695,048	2.365
64	580.558,208 634.695,048	65	580.561,59 634.691,29	5.056	65	580.561,59 634.691,29	66	580.563,712 634.689,409	2.836	66	580.563,712 634.689,409	1	580.581,222 634.686,584	17.736

** Lungimile segmentelor sunt determinate în planul de proiecție Stereo 70 și sunt rotunjite la 1 milimetru.

*** Distanța dintre puncte este formată din segmente cumulate ce sunt mai mici decât valoarea 1 milimetru.

**DATE DESPRE IMOBILUL NR. 2562**

Oficiul de Cadastru și Publicitate Imobiliară NEAMT
Biroul de Cadastru și Publicitate Imobiliară Targu-Neamt

A. Partea I. Descrierea imobilului

TEREN Necunoscut

Adresa: Loc. Dolhesti, Str David Creangă, Jud. Neamt, si extravilan UAT Pipirig

Nr. Crt	Nr cadastral Nr. topografic	Suprafața* (mp)	Observații / Referințe
A1		4.170	Sector cadastral:233 Teren imprejmuit;

Construcții

Crt	Nr cadastral Nr. topografic	Adresa	Observații / Referințe
A1.1		Loc. Dolhesti, Str David Creangă, Jud. Neamt, si extravilan UAT Pipirig	Nr. niveluri:1; S. construita la sol:49 mp;
A1.2		Loc. Dolhesti, Str David Creangă, Jud. Neamt, si extravilan UAT Pipirig	Nr. niveluri:1; S. construita la sol:29 mp;

B. Partea II. Proprietari și acte

Inscrieri privitoare la dreptul de proprietate și alte drepturi reale		Referințe
/		
Act Administrativ nr. 11702, din 24/07/2023 emis de PRIMARIA COMUNEI PIPIRIG;		
B1	Inscrierea posesiei, drept de PROPRIETATE, dobandit prin Lege, cota actuala 1/1, cota initiala 1/1 1) BULAI GHEORGHE	A1
Act Administrativ nr. 17408, din 01/11/2023 emis de PRIMARIA COMUNEI PIPIRIG;		
B2	Intabulare, drept de PROPRIETATE, dobandit prin Lege, cota actuala 1/1, cota initiala 1/1 1) BULAI GHEORGHE	A1.1, A1.2

C. Partea III. SARCINI .

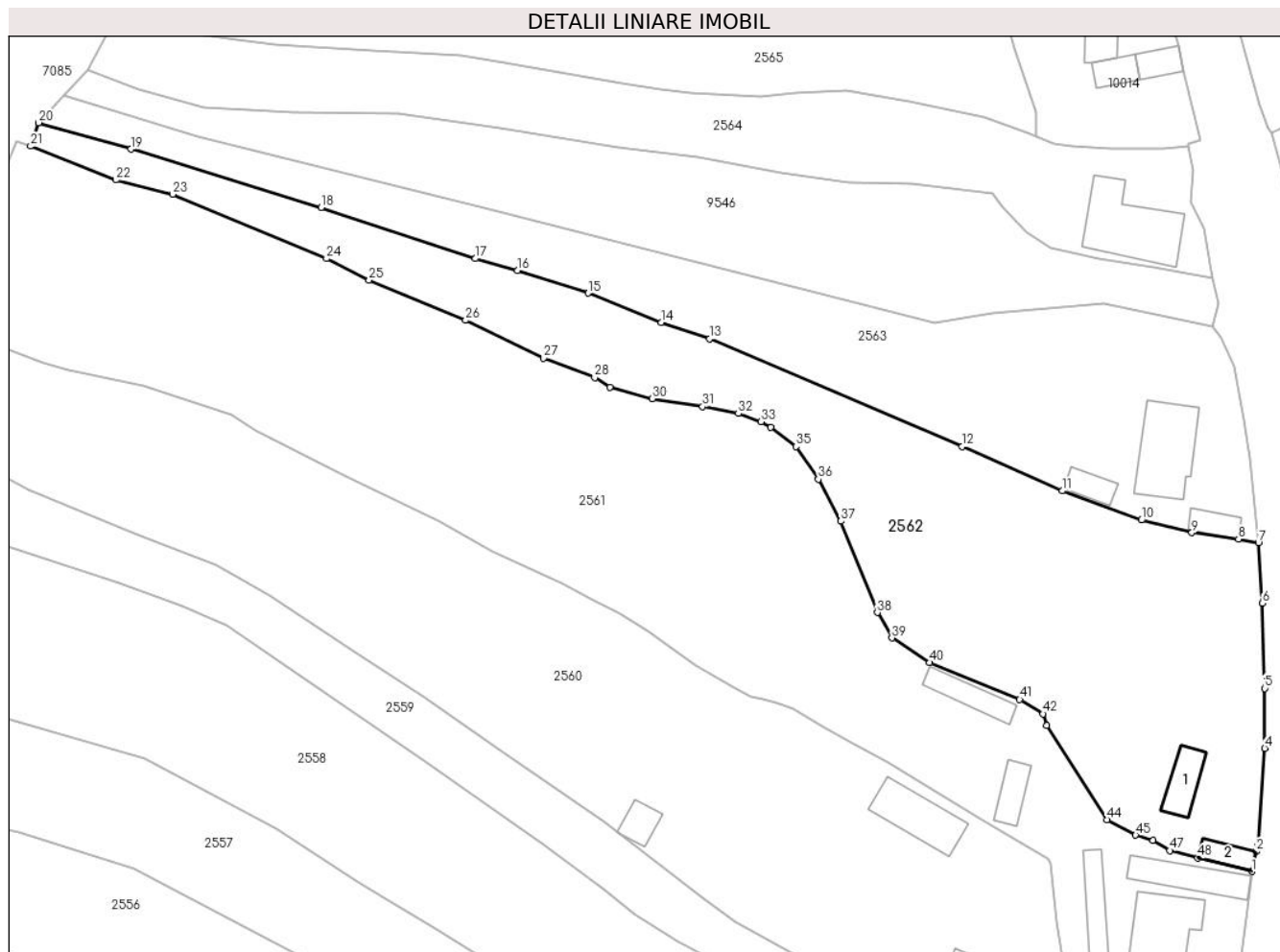
Inscrieri privind dezmembramintele dreptului de proprietate, drepturi reale de garanție și sarcini	Referințe
NU SUNT	

Anexa Nr. 1 La Partea I

Teren

Nr cadastral	Suprafața (mp)*	Observații / Referințe
	4.170	

* Suprafața este determinată în planul de proiecție Stereo 70.



Date referitoare la teren

Crt	Categorie folosință	Intravilan	Suprafața (mp)	Tarla	Parcelă	Nr. topo	Observații / Referințe
1	curți construcții	DA	353	-	-	-	
2	faneata	DA	3.196	-	-	-	
3	faneata	NU	621	-	-	-	

Date referitoare la construcții

Crt	Număr	Destinație construcție	Supraf. (mp)	Situație juridică	Observații / Referințe
A1.1		construcții de locuințe	49	Cu acte	Nr. niveluri:1; S. construita la sol:49 mp;
A1.2		construcții anexa	29	Cu acte	Nr. niveluri:1; S. construita la sol:29 mp;

Lungime Segmente

1) Valorile lungimilor segmentelor sunt obținute din proiecție în plan.

Punct început	X / Y	Punct sfârșit	X / Y	Lungime segment	Punct început	X / Y	Punct sfârșit	X / Y	Lungime segment	Punct început	X / Y	Punct sfârșit	X / Y	Lungime segment
1	580.585,521 634.721,76	2	580.586,224 634.725,004	3.319	2	580.586,224 634.725,004	3	580.586,508 634.726,316	1.342	3	580.586,508 634.726,316	4	580.587,628 634.741,748	15.473
4	580.587,628 634.741,748	5	580.587,628 634.751,436	9.688	5	580.587,628 634.751,436	6	580.587,262 634.765,239	13.808	6	580.587,262 634.765,239	7	580.586,618 634.775,031	9.813

Punct început	X / Y	Punct sfârșit	X / Y	Lungime segment	Punct început	X / Y	Punct sfârșit	X / Y	Lungime segment	Punct început	X / Y	Punct sfârșit	X / Y	Lungime segment
7	580.586,618 634.775,031	8	580.583,368 634.775,66	3.31	8	580.583,368 634.775,66	9	580.575,813 634.776,692	7.625	9	580.575,813 634.776,692	10	580.567,657 634.778,724	8.405
10	580.567,657 634.778,724	11	580.554,749 634.783,457	13.748	11	580.554,749 634.783,457	12	580.538,507 634.790,624	17.753	12	580.538,507 634.790,624	13	580.497,571 634.808,102	44.511
13	580.497,571 634.808,102	14	580.489,678 634.810,78	8.335	14	580.489,678 634.810,78	15	580.477,858 634.815,504	12.729	15	580.477,858 634.815,504	16	580.466,383 634.819,172	12.047
16	580.466,383 634.819,172	17	580.459,531 634.821,096	7.117	17	580.459,531 634.821,096	18	580.434,5 634.829,363	26.361	18	580.434,5 634.829,363	19	580.403,668 634.838,853	32.259
19	580.403,668 634.838,853	20	580.388,657 634.843,131	15.609	20	580.388,657 634.843,131	21	580.387,385 634.839,321	4.017	21	580.387,385 634.839,321	22	580.401,189 634.833,84	14.852
22	580.401,189 634.833,84	23	580.410,445 634.831,542	9.537	23	580.410,445 634.831,542	24	580.435,381 634.821,096	27.036	24	580.435,381 634.821,096	25	580.442,302 634.817,592	7.757
25	580.442,302 634.817,592	26	580.457,953 634.811,102	16.943	26	580.457,953 634.811,102	27	580.470,582 634.804,94	14.052	27	580.470,582 634.804,94	28	580.478,903 634.801,797	8.895
28	580.478,903 634.801,797	29	580.481,389 634.800,272	2.916	29	580.481,389 634.800,272	30	580.488,277 634.798,393	7.14	30	580.488,277 634.798,393	31	580.496,411 634.797,108	8.235
31	580.496,411 634.797,108	32	580.502,213 634.795,978	5.911	32	580.502,213 634.795,978	33	580.505,914 634.794,658	3.929	33	580.505,914 634.794,658	34	580.507,478 634.793,725	1.821
34	580.507,478 634.793,725	35	580.511,572 634.790,625	5.135	35	580.511,572 634.790,625	36	580.515,197 634.785,326	6.42	36	580.515,197 634.785,326	37	580.518,86 634.778,548	7.704
37	580.518,86 634.778,548	38	580.524,762 634.763,75	15.932	38	580.524,762 634.763,75	39	580.527,127 634.759,625	4.755	39	580.527,127 634.759,625	40	580.533,276 634.755,622	7.337
40	580.533,276 634.755,622	41	580.547,861 634.749,638	15.765	41	580.547,861 634.749,638	42	580.551,662 634.747,319	4.453	42	580.551,662 634.747,319	43	580.552,199 634.745,413	1.98
43	580.552,199 634.745,413	44	580.562,071 634.730,173	18.158	44	580.562,071 634.730,173	45	580.566,681 634.727,664	5.249	45	580.566,681 634.727,664	46	580.569,483 634.726,778	2.939
46	580.569,483 634.726,778	47	580.572,201 634.725,152	3.167	47	580.572,201 634.725,152	48	580.576,772 634.723,987	4.717	48	580.576,772 634.723,987	1	580.585,521 634.721,76	9.028

** Lungimile segmentelor sunt determinate în planul de proiecție Stereo 70 și sunt rotunjite la 1 milimetru.

*** Distanța dintre puncte este formată din segmente cumulate ce sunt mai mici decât valoarea 1 milimetru.

**DATE DESPRE IMOBILUL NR. 2563**

Oficiul de Cadastru și Publicitate Imobiliară NEAMT
Biroul de Cadastru și Publicitate Imobiliară Targu-Neamt

A. Partea I. Descrierea imobilului

TEREN Necunoscut

Adresa: Loc. Dolhesti, Str David Creangă, Jud. Neamt, si extravilan UAT Pipirig

Nr. Crt	Nr cadastral Nr. topografic	Suprafața* (mp)	Observații / Referințe
A1		2.835	Sector cadastral:233 Teren imprejmuit;

Construcții

Crt	Nr cadastral Nr. topografic	Adresa	Observații / Referințe
A1.1		Loc. Dolhesti, Str David Creangă, Jud. Neamt, si extravilan UAT Pipirig	Nr. niveluri:2; S. construita la sol:127 mp;
A1.2		Loc. Dolhesti, Str David Creangă, Jud. Neamt, si extravilan UAT Pipirig	Nr. niveluri:1; S. construita la sol:31 mp;
A1.3		Loc. Dolhesti, Str David Creangă, Jud. Neamt, si extravilan UAT Pipirig	Nr. niveluri:1; S. construita la sol:30 mp;

B. Partea II. Proprietari și acte

Inscrieri privitoare la dreptul de proprietate și alte drepturi reale		Referințe
/		
Act Administrativ nr. 9425, din 20/06/2023 emis de PRIMARIA COMUNEI PIPIRIG;		
B1	Inscrierea posesiei, drept de PROPRIETATE, dobandit prin Lege, cota actuala 1/1, cota initiala 1/1 1) ACATRINEI ANDREI	A1
Act Administrativ nr. 17408, din 01/11/2023 emis de PRIMARIA COMUNEI PIPIRIG;		
B2	Intabulare, drept de PROPRIETATE, dobandit prin Lege, cota actuala 1/1, cota initiala 1/1 1) ACATRINEI ANDREI	A1.1, A1.2, A1.3

C. Partea III. SARCINI .

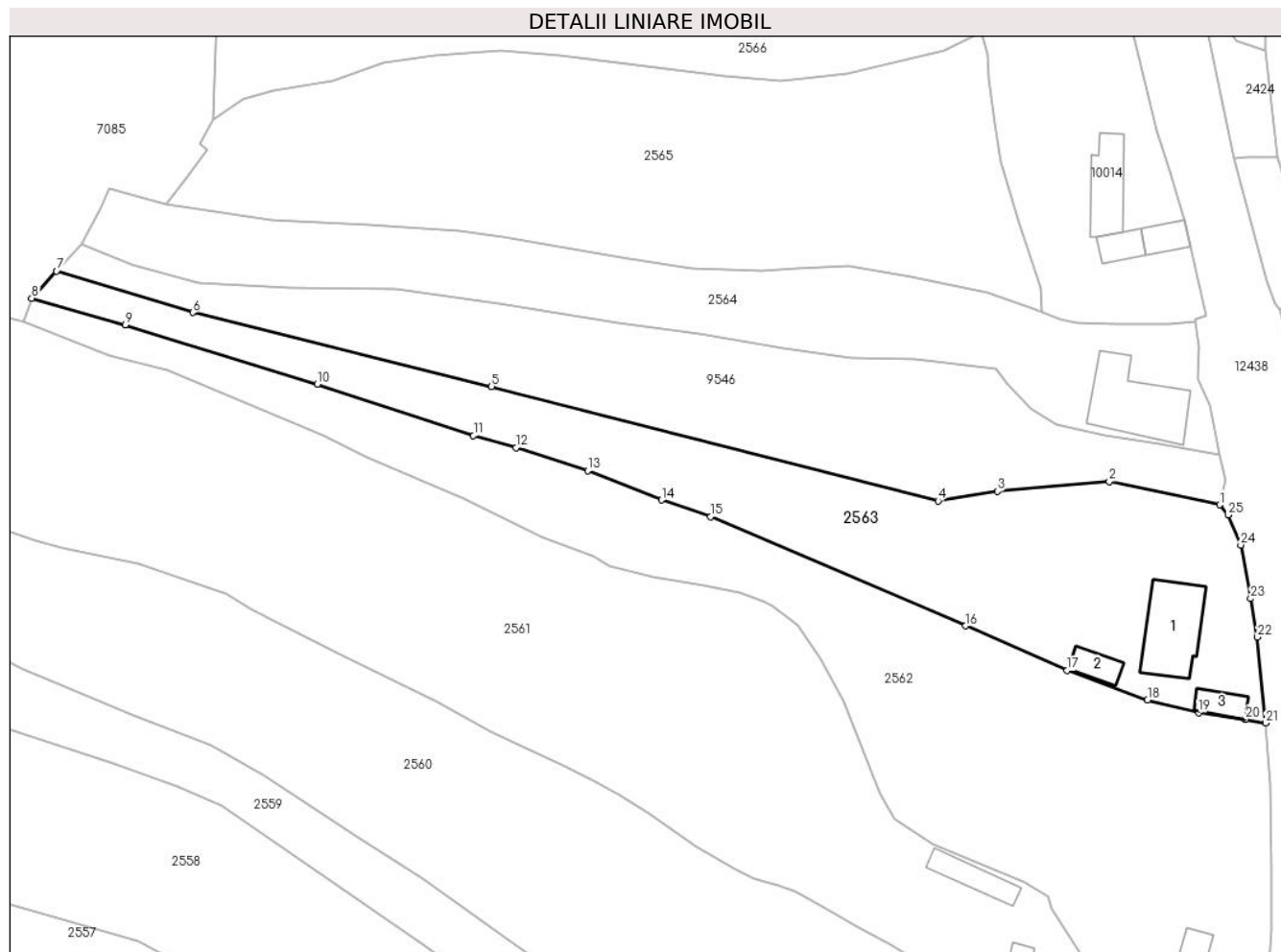
Inscrieri privind dezmembramintele dreptului de proprietate, drepturi reale de garanție și sarcini	Referințe
NU SUNT	

Anexa Nr. 1 La Partea I

Teren

Nr cadastral	Suprafața (mp)*	Observații / Referințe
	2.835	

* Suprafața este determinată în planul de proiecție Stereo 70.



Date referitoare la teren

Crt	Categorie folosință	Intra vilan	Suprafața (mp)	Tarla	Parcelă	Nr. topo	Observații / Referințe
1	curți constructii	DA	657	-	-	-	
2	faneata	DA	1.649	-	-	-	
3	faneata	NU	528	-	-	-	

Date referitoare la construcții

Crt	Număr	Destinație construcție	Supraf. (mp)	Situație juridică	Observații / Referințe
A1.1		construcții de locuințe	127	Cu acte	Nr. niveluri:2; S. construita la sol:127 mp;
A1.2		construcții anexa	31	Cu acte	Nr. niveluri:1; S. construita la sol:31 mp;
A1.3		construcții anexa	30	Cu acte	Nr. niveluri:1; S. construita la sol:30 mp;

Lungime Segmente

1) Valorile lungimilor segmentelor sunt obținute din proiecție în plan.

Punct început	X / Y	Punct sfârșit	X / Y	Lungime segment (** (m))
1	580.579,215 634.810,011	2	580.561,523 634.813,75	18.083

Punct început	X / Y	Punct sfârșit	X / Y	Lungime segment (** (m))
2	580.561,523 634.813,75	3	580.543,558 634.812,166	18.035

Punct început	X / Y	Punct sfârșit	X / Y	Lungime segment (** (m))
3	580.543,558 634.812,166	4	580.534,076 634.810,618	9.608
5	580.462,442 634.828,974	6	580.414,499 634.840,807	49.382
7	580.392,654 634.847,455	8	580.388,657 634.843,131	5.888
9	580.403,668 634.838,853	10	580.434,5 634.829,363	32.259
11	580.459,531 634.821,096	12	580.466,383 634.819,172	7.117
13	580.477,858 634.815,504	14	580.489,678 634.810,78	12.729
15	580.497,571 634.808,102	16	580.538,507 634.790,624	44.511
17	580.554,749 634.783,457	18	580.567,657 634.778,724	13.748
19	580.575,813 634.776,692	20	580.583,368 634.775,66	7.625
21	580.586,618 634.775,031	22	580.585,301 634.788,803	13.835
23	580.584,196 634.794,968	24	580.582,621 634.803,574	8.749
25	580.580,57 634.808,396	1	580.579,215 634.810,011	2.108

Punct început	X / Y	Punct sfârșit	X / Y	Lungime segment (** (m))
4	580.534,076 634.810,618	5	580.462,442 634.828,974	73.948
6	580.414,499 634.840,807	7	580.392,654 634.847,455	22.834
8	580.388,657 634.843,131	9	580.403,668 634.838,853	15.609
10	580.434,5 634.829,363	11	580.459,531 634.821,096	26.361
12	580.466,383 634.819,172	13	580.477,858 634.815,504	12.047
14	580.489,678 634.810,78	15	580.497,571 634.808,102	8.335
16	580.538,507 634.790,624	17	580.554,749 634.783,457	17.753
18	580.567,657 634.778,724	19	580.575,813 634.776,692	8.405
20	580.583,368 634.775,66	21	580.586,618 634.775,031	3.31
22	580.585,301 634.788,803	23	580.584,196 634.794,968	6.263
24	580.582,621 634.803,574	25	580.580,57 634.808,396	5.24

** Lungimile segmentelor sunt determinate în planul de proiecție Stereo 70 și sunt rotunjite la 1 milimetru.

*** Distanța dintre puncte este formată din segmente cumulate ce sunt mai mici decât valoarea 1 milimetru.

**DATE DESPRE IMOBILUL NR. 2564**

Oficiul de Cadastru și Publicitate Imobiliară NEAMT
Biroul de Cadastru și Publicitate Imobiliară Targu-Neamt

A. Partea I. Descrierea imobilului

TEREN Necunoscut

Adresa: Loc. Dolhesti, Str David Creangă, Jud. Neamt, si extravilan UAT Pipirig

Nr. Crt	Nr cadastral Nr. topografic	Suprafața* (mp)	Observații / Referințe
A1		2.234	Sector cadastral:233 Teren imprejmuit;

Construcții

Crt	Nr cadastral Nr. topografic	Adresa	Observații / Referințe
A1.1		Loc. Dolhesti, Str David Creangă, Jud. Neamt, si extravilan UAT Pipirig	Nr. niveluri:2; S. construita la sol:150 mp;

B. Partea II. Proprietari și acte

Inscrieri privitoare la dreptul de proprietate și alte drepturi reale		Referințe
/		
Act Administrativ nr. 9434, din 20/06/2023 emis de PRIMARIA COMUNEI PIPIRIG;		
B1	Inscrierea posesiei, drept de PROPRIETATE, dobandit prin Lege, cota actuala 1/1, cota initiala 1/1 1) BULAI NECULAI	A1
Act Administrativ nr. 17408, din 01/11/2023 emis de PRIMARIA COMUNEI PIPIRIG;		
B2	Intabulare, drept de PROPRIETATE, dobandit prin Lege, cota actuala 1/1, cota initiala 1/1 1) BULAI NECULAI	A1.1

C. Partea III. SARCINI .


Inscrieri privind dezmembramintele dreptului de proprietate, drepturi reale de garanție și sarcini	Referințe
NU SUNT	

Anexa Nr. 1 La Partea I

Teren

Nr cadastral	Suprafața (mp)*	Observații / Referințe
	2.234	

* Suprafața este determinată în planul de proiecție Stereo 70.



Date referitoare la teren

Crt	Categorie folosință	Intravilan	Suprafața (mp)	Tarla	Parcelă	Nr. topo	Observații / Referințe
1	curti constructii	DA	392	-	-	-	
2	faneata	DA	1.041	-	-	-	
3	faneata	NU	800	-	-	-	

Date referitoare la construcții

Crt	Număr	Destinație construcție	Supraf. (mp)	Situație juridică	Observații / Referințe
A1.1		construcții de locuințe	150	Cu acte	Nr. niveluri:2; S. construita la sol:150 mp;

Lungime Segmente

1) Valorile lungimilor segmentelor sunt obținute din proiecție în plan.

Punct început	X / Y	Punct sfârșit	X / Y	Lungime segment	Punct început	X / Y	Punct sfârșit	X / Y	Lungime segment	Punct început	X / Y	Punct sfârșit	X / Y	Lungime segment
1	580.396,61 634.851,734	2	580.404,876 634.848,508	8.873	2	580.404,876 634.848,508	3	580.415,526 634.845,575	11.046	3	580.415,526 634.845,575	4	580.429,928 634.844,812	14.422
4	580.429,928 634.844,812	5	580.446,954 634.844,655	17.027	5	580.446,954 634.844,655	6	580.463,48 634.842,294	16.694	6	580.463,48 634.842,294	7	580.482,722 634.839,199	19.489
7	580.482,722 634.839,199	8	580.495,718 634.837,504	13.106	8	580.495,718 634.837,504	9	580.509,23 634.835,077	13.728	9	580.509,23 634.835,077	10	580.520,059 634.833,453	10.95

Punct început	X / Y	Punct sfârșit	X / Y	Lungime segment	Punct început	X / Y	Punct sfârșit	X / Y	Lungime segment	Punct început	X / Y	Punct sfârșit	X / Y	Lungime segment
10	580.520,059 634.833,453	11	580.530,349 634.833,305	10.291	11	580.530,349 634.833,305	12	580.543,418 634.831,727	13.164	12	580.543,418 634.831,727	13	580.545,12 634.829,451	2.842
13	580.545,12 634.829,451	14	580.548,985 634.825,487	5.536	14	580.548,985 634.825,487	15	580.552,946 634.822,901	4.73	15	580.552,946 634.822,901	16	580.560,81 634.821,076	8.073
16	580.560,81 634.821,076	17	580.569,494 634.819,739	8.786	17	580.569,494 634.819,739	18	580.579,147 634.817,955	9.816	18	580.579,147 634.817,955	19	580.577,698 634.825,986	8.161
19	580.577,698 634.825,986	20	580.575,669 634.830,231	4.705	20	580.575,669 634.830,231	21	580.576,005 634.835,327	5.107	21	580.576,005 634.835,327	22	580.575,263 634.839,331	4.072
22	580.575,263 634.839,331	23	580.571,101 634.838,912	4.183	23	580.571,101 634.838,912	24	580.562,703 634.838,912	8.398	24	580.562,703 634.838,912	25	580.556,412 634.839,215	6.298
25	580.556,412 634.839,215	26	580.553,564 634.839,736	2.895	26	580.553,564 634.839,736	27	580.549,191 634.841,407	4.681	27	580.549,191 634.841,407	28	580.542,086 634.844,052	7.581
28	580.542,086 634.844,052	29	580.529,855 634.846,62	12.498	29	580.529,855 634.846,62	30	580.519,678 634.848,332	10.32	30	580.519,678 634.848,332	31	580.511,397 634.847,925	8.291
31	580.511,397 634.847,925	32	580.505,743 634.847,438	5.675	32	580.505,743 634.847,438	33	580.494,556 634.847,94	11.198	33	580.494,556 634.847,94	34	580.489,525 634.848,616	5.076
34	580.489,525 634.848,616	35	580.483,259 634.849,581	6.34	35	580.483,259 634.849,581	36	580.464,364 634.852,861	19.178	36	580.464,364 634.852,861	37	580.457,308 634.853,961	7.141
37	580.457,308 634.853,961	38	580.442,813 634.854,799	14.519	38	580.442,813 634.854,799	39	580.427,011 634.855,712	15.828	39	580.427,011 634.855,712	40	580.419,389 634.856,739	7.691
40	580.419,389 634.856,739	41	580.410,132 634.858,073	9.353	41	580.410,132 634.858,073	42	580.401,12 634.860,724	9.394	42	580.401,12 634.860,724	43	580.399,711 634.857,553	3.47
43	580.399,711 634.857,553	1	580.396,61 634.851,734	6.594										

** Lungimile segmentelor sunt determinate în planul de proiecție Stereo 70 și sunt rotunjite la 1 milimetru.

*** Distanța dintre puncte este formată din segmente cumulate ce sunt mai mici decât valoarea 1 milimetru.

**DATE DESPRE IMOBILUL NR. 2565**

Oficiul de Cadastru și Publicitate Imobiliară NEAMT
Biroul de Cadastru și Publicitate Imobiliară Targu-Neamt

A. Partea I. Descrierea imobilului

TEREN Necunoscut

Adresa: Loc. Dolhesti, Jud. Neamt, si extravilan UAT Pipirig

Nr. Crt	Nr cadastral Nr. topografic	Suprafata* (mp)	Observatii / Referinte
A1		3.810	Sector cadastral:233 Teren neimprejmuit;

B. Partea II. Proprietari și acte

Inscrieri privitoare la dreptul de proprietate și alte drepturi reale		Referințe
/		
Act Administrativ nr. 12938, din 17/08/2023 emis de PRIMARIA COMUNEI PIPIRIG;		
B1	Inscrierea posesiei, drept de PROPRIETATE, dobandit prin Lege, cota actuala 1/1, cota initiala 1/1 1) BULAI NECULAI 2) BULAI ELENA-MIHAELA	A1

C. Partea III. SARCINI .

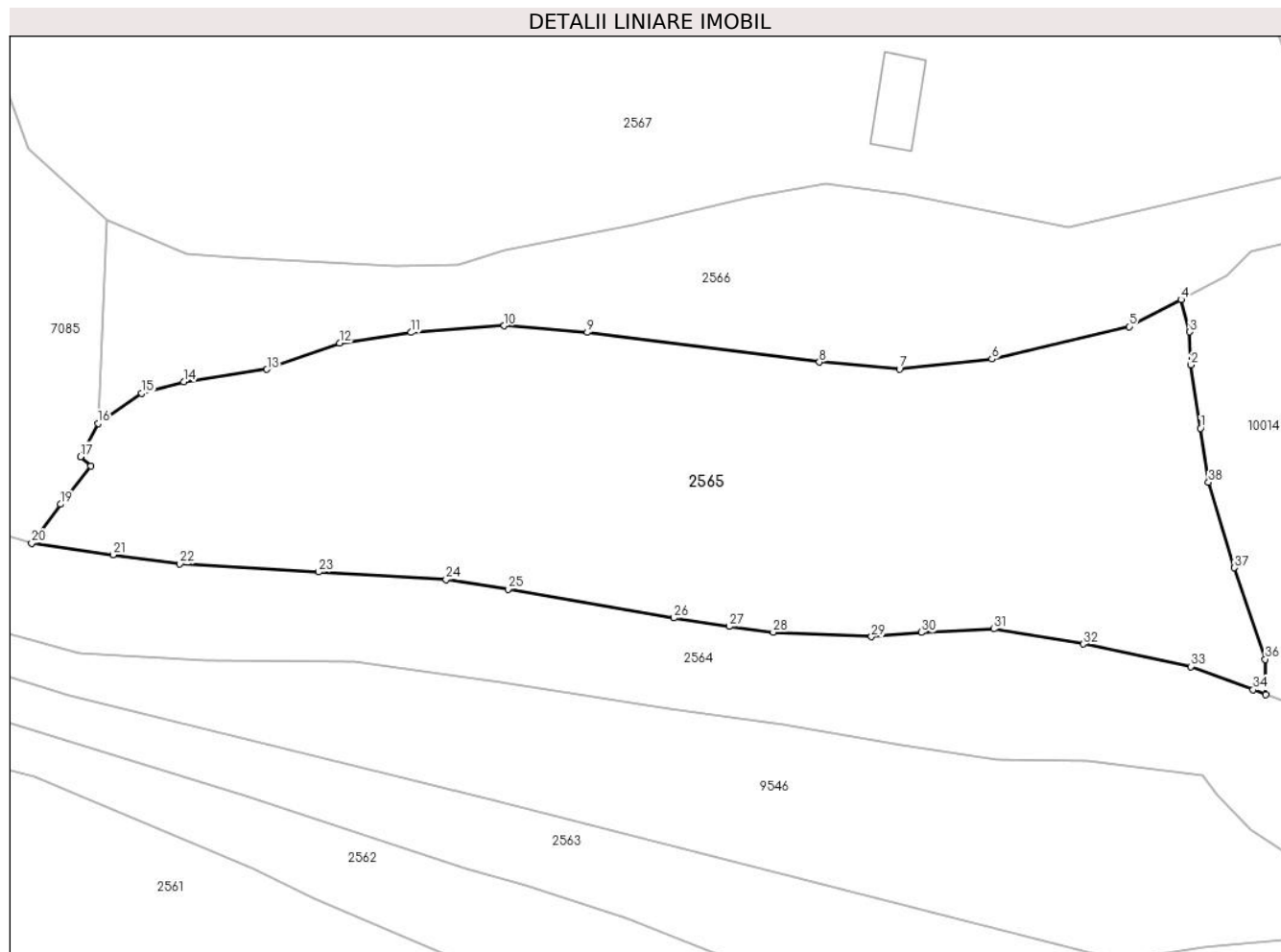
Inscrieri privind dezmembramintele dreptului de proprietate, drepturi reale de garanție și sarcini	Referințe
NU SUNT	

Anexa Nr. 1 La Partea I

Teren

Nr cadastral	Suprafața (mp)*	Observații / Referințe
	3.810	

* Suprafața este determinată în planul de proiecție Stereo 70.



Date referitoare la teren

Crt	Categorie folosință	Intra vilan	Suprafața (mp)	Tarla	Parcelă	Nr. topo	Observații / Referințe
1	faneata	DA	2.277	-	-	-	
2	faneata	NU	1.533	-	-	-	

Lungime Segmente

1) Valorile lungimilor segmentelor sunt obținute din proiecție în plan.

Punct început	X / Y	Punct sfârșit	X / Y	Lungime segment (** (m)
1	580.543,192 634.871,144	2	580.542,116 634.878,354	7.29
3	580.541,964 634.882,103	4	580.540,978 634.885,781	3.808
5	580.535,06 634.882,716	6	580.519,458 634.879,025	16.033
7	580.508,928 634.877,865	8	580.499,812 634.878,672	9.152

Punct început	X / Y	Punct sfârșit	X / Y	Lungime segment (** (m)
2	580.542,116 634.878,354	3	580.541,964 634.882,103	3.752
4	580.540,978 634.885,781	5	580.535,06 634.882,716	6.665
6	580.519,458 634.879,025	7	580.508,928 634.877,865	10.594
8	580.499,812 634.878,672	9	580.473,384 634.882,04	26.642

Punct început	X / Y	Punct sfârșit	X / Y	Lungime segment (** (m))
9	580.473,384 634.882,04	10	580.463,923 634.882,795	9.491
11	580.453,313 634.882,034	12	580.445,185 634.880,83	8.217
13	580.436,914 634.877,838	14	580.427,442 634.876,437	9.575
15	580.422,672 634.875,108	16	580.417,691 634.871,712	6.029
17	580.415,674 634.867,911	18	580.416,884 634.866,835	1.619
19	580.413,424 634.862,513	20	580.410,132 634.858,073	5.527
21	580.419,389 634.856,739	22	580.427,011 634.855,712	7.691
23	580.442,813 634.854,799	24	580.457,308 634.853,961	14.519
25	580.464,364 634.852,861	26	580.483,259 634.849,581	19.178
27	580.489,525 634.848,616	28	580.494,556 634.847,94	5.076
29	580.505,743 634.847,438	30	580.511,397 634.847,925	5.675
31	580.519,678 634.848,332	32	580.529,855 634.846,62	10.32
33	580.542,086 634.844,052	34	580.549,191 634.841,407	7.581
35	580.550,625 634.840,859	36	580.550,568 634.844,871	4.012
37	580.547,072 634.855,281	38	580.544,112 634.865,003	10.163

Punct început	X / Y	Punct sfârșit	X / Y	Lungime segment (** (m))
10	580.463,923 634.882,795	11	580.453,313 634.882,034	10.637
12	580.445,185 634.880,83	13	580.436,914 634.877,838	8.796
14	580.427,442 634.876,437	15	580.422,672 634.875,108	4.952
16	580.417,691 634.871,712	17	580.415,674 634.867,911	4.303
18	580.416,884 634.866,835	19	580.413,424 634.862,513	5.536
20	580.410,132 634.858,073	21	580.419,389 634.856,739	9.353
22	580.427,011 634.855,712	23	580.442,813 634.854,799	15.828
24	580.457,308 634.853,961	25	580.464,364 634.852,861	7.141
26	580.483,259 634.849,581	27	580.489,525 634.848,616	6.34
28	580.494,556 634.847,94	29	580.505,743 634.847,438	11.198
30	580.511,397 634.847,925	31	580.519,678 634.848,332	8.291
32	580.529,855 634.846,62	33	580.542,086 634.844,052	12.498
34	580.549,191 634.841,407	35	580.550,625 634.840,859	1.535
36	580.550,568 634.844,871	37	580.547,072 634.855,281	10.981
38	580.544,112 634.865,003	1	580.543,192 634.871,144	6.21

** Lungimile segmentelor sunt determinate în planul de proiecție Stereo 70 și sunt rotunjite la 1 milimetru.

*** Distanța dintre puncte este formată din segmente cumulate ce sunt mai mici decât valoarea 1 milimetru.

**DATE DESPRE IMOBILUL NR. 2566**

Oficiul de Cadastru și Publicitate Imobiliară NEAMT
Biroul de Cadastru și Publicitate Imobiliară Targu-Neamt

A. Partea I. Descrierea imobilului

TEREN Necunoscut

Adresa: Loc. Dolhesti, Jud. Neamt, si extravilan UAT Pipirig

Nr. Crt	Nr cadastral Nr. topografic	Suprafața* (mp)	Observații / Referințe
A1		1.877	Sector cadastral:233 Teren neimprejmuit;

B. Partea II. Proprietari și acte

Inscrieri privitoare la dreptul de proprietate și alte drepturi reale		Referințe
/		
Act Normativ nr. 7, din 13/03/1996 emis de GUVERNUL ROMÂNIEI;		
B1	Inscrierea provizorie, drept de PROPRIETATE, dobandit prin Lege, cota actuala 1/1, cota initiala 1/1	A1
1) COMUNA PIPIRIG, CIF:99999999999999, PROPRIETAR NEIDENTIFICAT		

C. Partea III. SARCINI .

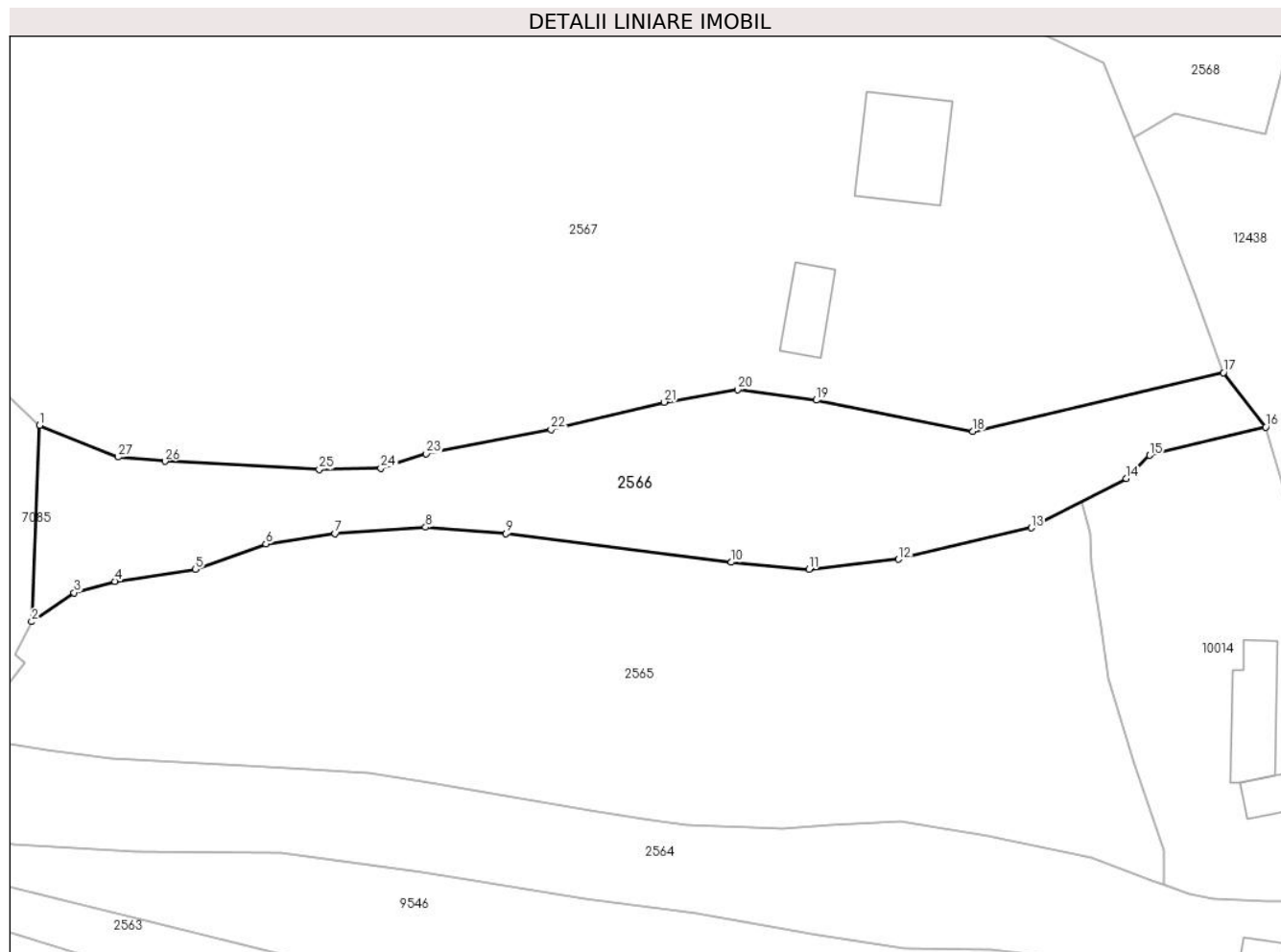
Inscrieri privind dezmembramintele dreptului de proprietate, drepturi reale de garanție și sarcini	Referințe
NU SUNT	

Anexa Nr. 1 La Partea I

Teren

Nr cadastral	Suprafața (mp)*	Observații / Referințe
	1.877	

* Suprafața este determinată în planul de proiecție Stereo 70.



Date referitoare la teren

Crt	Categorie folosință	Intravilan	Suprafața (mp)	Tarla	Parcelă	Nr. topo	Observații / Referințe
1	drum	DA	593	-	-	-	
2	faneata	DA	592	-	-	-	
3	drum	NU	346	-	-	-	
4	faneata	NU	346	-	-	-	

Lungime Segmente

1) Valorile lungimilor segmentelor sunt obținute din proiecție în plan.

Punct început	X / Y	Punct sfârșit	X / Y	Lungime segment (** (m)
1	580.418,629 634.894,763	2	580.417,691 634.871,712	23.07
3	580.422,672 634.875,108	4	580.427,442 634.876,437	4.952
5	580.436,914 634.877,838	6	580.445,185 634.880,83	8.796

Punct început	X / Y	Punct sfârșit	X / Y	Lungime segment (** (m)
2	580.417,691 634.871,712	3	580.422,672 634.875,108	6.029
4	580.427,442 634.876,437	5	580.436,914 634.877,838	9.575
6	580.445,185 634.880,83	7	580.453,313 634.882,034	8.217

Punct început	X / Y	Punct sfârșit	X / Y	Lungime segment (** (m)
7	580.453,313 634.882,034	8	580.463,923 634.882,795	10.637
9	580.473,384 634.882,04	10	580.499,812 634.878,672	26.642
11	580.508,928 634.877,865	12	580.519,458 634.879,025	10.594
13	580.535,06 634.882,716	14	580.546,203 634.888,486	12.548
15	580.548,927 634.891,218	16	580.562,554 634.894,546	14.027
17	580.557,601 634.900,935	18	580.528,162 634.894,036	30.237
19	580.509,8 634.897,69	20	580.500,546 634.898,916	9.335
21	580.491,954 634.897,458	22	580.478,67 634.894,235	13.669
23	580.464,008 634.891,417	24	580.458,668 634.889,727	5.601
25	580.451,449 634.889,562	26	580.433,338 634.890,524	18.137
27	580.427,818 634.891,018	1	580.418,629 634.894,763	9.923

Punct început	X / Y	Punct sfârșit	X / Y	Lungime segment (** (m)
8	580.463,923 634.882,795	9	580.473,384 634.882,04	9.491
10	580.499,812 634.878,672	11	580.508,928 634.877,865	9.152
12	580.519,458 634.879,025	13	580.535,06 634.882,716	16.033
14	580.546,203 634.888,486	15	580.548,927 634.891,218	3.858
16	580.562,554 634.894,546	17	580.557,601 634.900,935	8.084
18	580.528,162 634.894,036	19	580.509,8 634.897,69	18.722
20	580.500,546 634.898,916	21	580.491,954 634.897,458	8.715
22	580.478,67 634.894,235	23	580.464,008 634.891,417	14.93
24	580.458,668 634.889,727	25	580.451,449 634.889,562	7.221
26	580.433,338 634.890,524	27	580.427,818 634.891,018	5.542

** Lungimile segmentelor sunt determinate în planul de proiecție Stereo 70 și sunt rotunjite la 1 milimetru.

*** Distanța dintre puncte este formată din segmente cumulate ce sunt mai mici decât valoarea 1 milimetru.

**DATE DESPRE IMOBILUL NR. 2567**

Oficiul de Cadastru și Publicitate Imobiliară NEAMT
Biroul de Cadastru și Publicitate Imobiliară Targu-Neamt

A. Partea I. Descrierea imobilului

TEREN Necunoscut

Nr. CF vechi:182
Nr. cadastral vechi:234

Adresa: Loc. Dolhesti, Str David Creangă, Jud. Neamt, si extravilan UAT Pipirig

Nr. Crt	Nr cadastral Nr. topografic	Suprafața* (mp)	Observații / Referințe
A1	50731	Din acte: 8.476 Masurata: 9.776	Sector cadastral:233 Teren imprejmuit;

Construcții

Crt	Nr cadastral Nr. topografic	Adresa	Observații / Referințe
A1.1		Loc. Dolhesti, Str David Creangă, Jud. Neamt, si extravilan UAT Pipirig	Nr. niveluri:2; S. construita la sol:125 mp;
A1.2		Loc. Dolhesti, Str David Creangă, Jud. Neamt, si extravilan UAT Pipirig	Nr. niveluri:1; S. construita la sol:50 mp;

B. Partea II. Proprietari și acte

Inscrieri privitoare la dreptul de proprietate și alte drepturi reale		Referințe
545 / 04/02/2005		
Act Notarial nr. 420, din 03/02/2005 emis de BNP Teodorescu Haralambie;		
B1	Intabulare, drept de PROPRIETATE, dobandit prin Conventie, cota actuala 1/1, cota initiala 1/1 1) DAMIAN VALENTINA 2) DAMIAN DANIEL <i>OBSERVATII: (provenita din conversia CF 182)</i>	A1
/		
Act Administrativ nr. 17408, din 01/11/2023 emis de PRIMARIA COMUNEI PIPIRIG;		
B2	Intabulare, drept de PROPRIETATE, dobandit prin Lege, cota actuala 1/1, cota initiala 1/1 1) DAMIAN VALENTINA 2) DAMIAN DANIEL	A1.1, A1.2

C. Partea III. SARCINI .

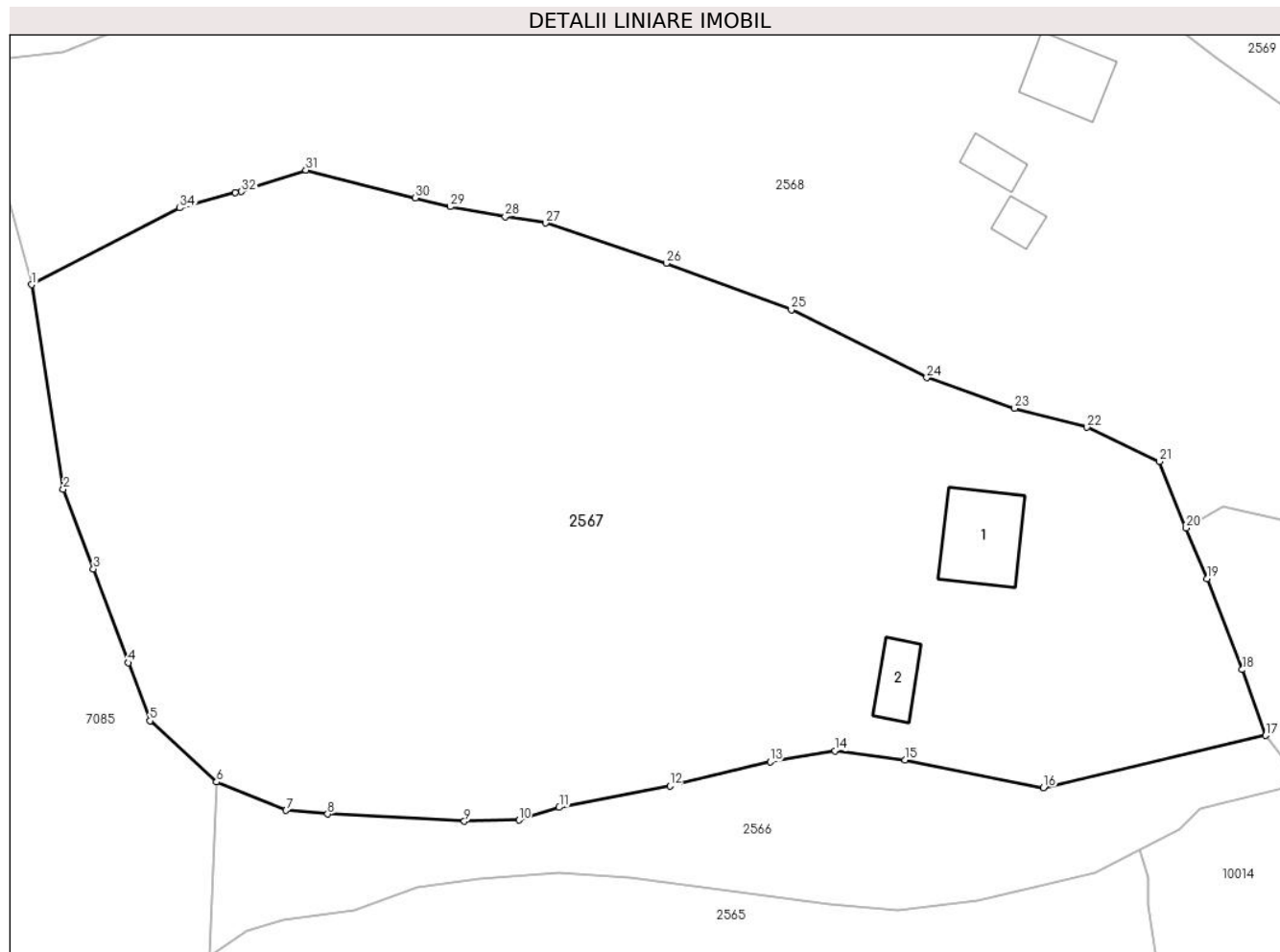
Inscrieri privind dezmembramintele dreptului de proprietate, drepturi reale de garanție și sarcini	Referințe
NU SUNT	

Anexa Nr. 1 La Partea I

Teren

Nr cadastral	Suprafața (mp)*	Observații / Referințe
50731	Din acte: 8.476 Masurata: 9.776	

* Suprafața este determinată în planul de proiecție Stereo 70.



Date referitoare la teren

Crt	Categorie folosință	Intravilan	Suprafața (mp)	Tarla	Parcelă	Nr. topo	Observații / Referințe
1	curți construcții	DA	1.037	-	-	-	
2	drum	DA	166	-	-	-	
3	faneata	DA	4.716	-	-	-	
4	pasune	DA	3.272	-	-	-	Pășune împădurită
5	pasune	NU	585	-	-	-	Pășune împădurită

Date referitoare la construcții

Crt	Număr	Destinație construcție	Supraf. (mp)	Situație juridică	Observații / Referințe
A1.1		construcții de locuințe	125	Cu acte	Nr. niveluri:2; S. construita la sol:125 mp;
A1.2		construcții anexa	50	Cu acte	Nr. niveluri:1; S. construita la sol:50 mp;

Lungime Segmente

1) Valorile lungimilor segmentelor sunt obținute din proiecție în plan.

Punct început	X / Y	Punct sfârșit	X / Y	Lungime segment (** (m)
1	580.394,126 634.960,658	2	580.398,317 634.933,531	27.449
3	580.402,317 634.922,993	4	580.406,946 634.910,562	13.265
5	580.409,802 634.902,892	6	580.418,629 634.894,763	12.0
7	580.427,818 634.891,018	8	580.433,338 634.890,524	5.542
9	580.451,449 634.889,562	10	580.458,668 634.889,727	7.221
11	580.464,008 634.891,417	12	580.478,67 634.894,235	14.93
13	580.491,954 634.897,458	14	580.500,546 634.898,916	8.715
15	580.509,8 634.897,69	16	580.528,162 634.894,036	18.722
17	580.557,601 634.900,935	18	580.554,474 634.909,654	9.263
19	580.549,849 634.921,692	20	580.547,075 634.928,411	7.269
21	580.543,54 634.937,239	22	580.533,915 634.941,763	10.635
23	580.524,351 634.944,259	24	580.512,705 634.948,313	12.331
25	580.494,749 634.957,337	26	580.478,199 634.963,485	17.655
27	580.462,187 634.968,806	28	580.456,857 634.969,678	5.401
29	580.449,577 634.970,974	30	580.444,972 634.972,121	4.746
31	580.430,448 634.975,845	32	580.421,909 634.972,989	9.004
33	580.421,092 634.972,881	34	580.413,765 634.970,805	7.615

Punct început	X / Y	Punct sfârșit	X / Y	Lungime segment (** (m)
2	580.398,317 634.933,531	3	580.402,317 634.922,993	11.272
4	580.406,946 634.910,562	5	580.409,802 634.902,892	8.184
6	580.418,629 634.894,763	7	580.427,818 634.891,018	9.923
8	580.433,338 634.890,524	9	580.451,449 634.889,562	18.137
10	580.458,668 634.889,727	11	580.464,008 634.891,417	5.601
12	580.478,67 634.894,235	13	580.491,954 634.897,458	13.669
14	580.500,546 634.898,916	15	580.509,8 634.897,69	9.335
16	580.528,162 634.894,036	17	580.557,601 634.900,935	30.237
18	580.554,474 634.909,654	19	580.549,849 634.921,692	12.896
20	580.547,075 634.928,411	21	580.543,54 634.937,239	9.509
22	580.533,915 634.941,763	23	580.524,351 634.944,259	9.884
24	580.512,705 634.948,313	25	580.494,749 634.957,337	20.096
26	580.478,199 634.963,485	27	580.462,187 634.968,806	16.873
28	580.456,857 634.969,678	29	580.449,577 634.970,974	7.394
30	580.444,972 634.972,121	31	580.430,448 634.975,845	14.994
32	580.421,909 634.972,989	33	580.421,092 634.972,881	0.824
34	580.413,765 634.970,805	1	580.394,126 634.960,658	22.105

** Lungimile segmentelor sunt determinate în planul de proiecție Stereo 70 și sunt rotunjite la 1 milimetru.

*** Distanța dintre puncte este formată din segmente cumulate ce sunt mai mici decât valoarea 1 milimetru.

**DATE DESPRE IMOBILUL NR. 2568**

Oficiul de Cadastru și Publicitate Imobiliară NEAMT
Biroul de Cadastru și Publicitate Imobiliară Targu-Neamt

A. Partea I. Descrierea imobilului

TEREN Necunoscut

Adresa: Loc. Dolhesti, Str David Creangă, Jud. Neamt, si extravilan UAT Pipirig

Nr. Crt	Nr cadastral Nr. topografic	Suprafața* (mp)	Observații / Referințe
A1		7.842	Sector cadastral:233 Teren neimpregmuit;

Construcții

Crt	Nr cadastral Nr. topografic	Adresa	Observații / Referințe
A1.1		Loc. Dolhesti, Str David Creangă, Jud. Neamt, si extravilan UAT Pipirig	Nr. niveluri:2; S. construita la sol:91 mp;
A1.2		Loc. Dolhesti, Str David Creangă, Jud. Neamt, si extravilan UAT Pipirig	Nr. niveluri:1; S. construita la sol:28 mp;
A1.3		Loc. Dolhesti, Str David Creangă, Jud. Neamt, si extravilan UAT Pipirig	Nr. niveluri:1; S. construita la sol:34 mp;

B. Partea II. Proprietari și acte

Inscrieri privitoare la dreptul de proprietate și alte drepturi reale		Referințe
/		
Act Notarial nr. 135, din 10/08/2018 emis de BNP DANIELA DAVID;		
B1	Intabulare, drept de PROPRIETATE, dobandit prin Succesiune, cota actuala 1/1, cota initiala 1/1 1) CREANGĂ VERONICA 2) CREANGĂ OLGA	A1, A1.1, A1.2, A1.3

C. Partea III. SARCINI .

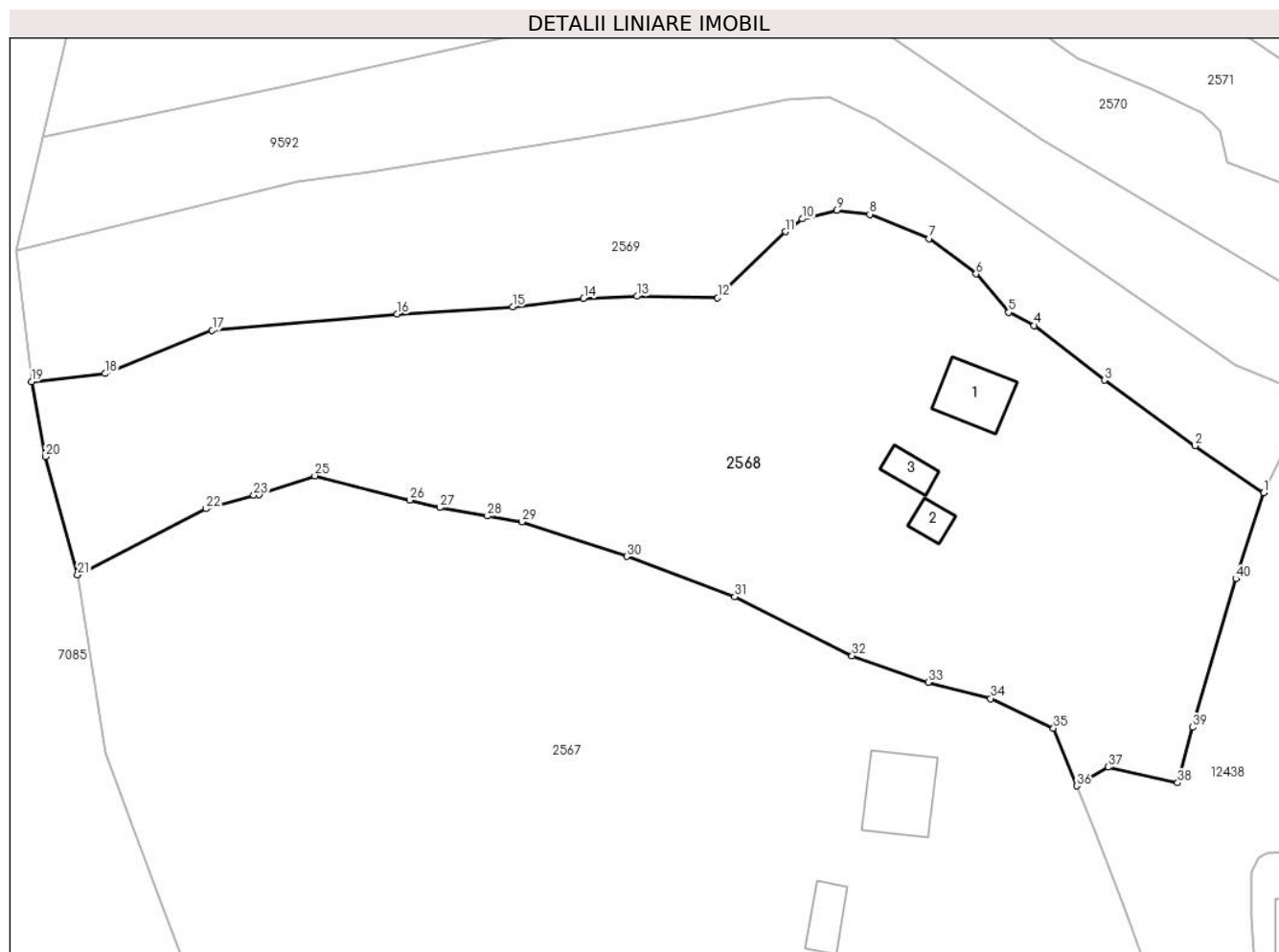
Inscrieri privind dezmembramintele dreptului de proprietate, drepturi reale de garanție și sarcini	Referințe
NU SUNT	

Anexa Nr. 1 La Partea I

Teren

Nr cadastral	Suprafața (mp)*	Observații / Referințe
	7.842	

* Suprafața este determinată în planul de proiecție Stereo 70.



Date referitoare la teren

Crt	Categorie folosință	Intravilan	Suprafața (mp)	Tarla	Parcelă	Nr. topo	Observații / Referințe
1	curți construcții	DA	541	-	-	-	
2	faneata	DA	6.370	-	-	-	
3	faneata	NU	932	-	-	-	

Date referitoare la construcții

Crt	Număr	Destinație construcție	Supraf. (mp)	Situație juridică	Observații / Referințe
A1.1		construcții de locuințe	Din acte: 84 Masurata: 91	Cu acte	Nr. niveluri:2; S. construita la sol:91 mp;
A1.2		construcții anexa	Din acte: 33 Masurata: 28	Cu acte	Nr. niveluri:1; S. construita la sol:28 mp;
A1.3		construcții anexa	Din acte: 33 Masurata: 34	Cu acte	Nr. niveluri:1; S. construita la sol:34 mp;

Lungime Segmente

1) Valorile lungimilor segmentelor sunt obținute din proiecție în plan.

Punct început	X / Y	Punct sfârșit	X / Y	Lungime segment (** (m)	Punct început	X / Y	Punct sfârșit	X / Y	Lungime segment (** (m)
---------------	-------	---------------	-------	-------------------------	---------------	-------	---------------	-------	-------------------------

Punct început	X / Y	Punct sfârșit	X / Y	Lungime segment (** (m))
1	580.575,725 634.973,268	2	580.565,226 634.980,421	12.704
3	580.551,303 634.990,452	4	580.540,587 634.998,834	13.605
5	580.536,684 635.000,83	6	580.531,678 635.006,714	7.725
7	580.524,522 635.012,134	8	580.515,409 635.015,831	9.834
9	580.510,322 635.016,469	10	580.505,093 635.015,133	5.397
11	580.502,474 635.013,197	12	580.492,111 635.003,08	14.483
13	580.479,757 635.003,302	14	580.471,615 635.002,956	8.149
15	580.460,746 635.001,682	16	580.443,081 635.000,551	17.701
17	580.414,736 634.998,116	18	580.398,316 634.991,473	17.713
19	580.387,096 634.990,209	20	580.389,182 634.978,78	11.618
21	580.394,126 634.960,658	22	580.413,765 634.970,805	22.105
23	580.421,092 634.972,881	24	580.421,909 634.972,989	0.824
25	580.430,448 634.975,845	26	580.444,972 634.972,121	14.994
27	580.449,577 634.970,974	28	580.456,857 634.969,678	7.394
29	580.462,187 634.968,806	30	580.478,199 634.963,485	16.873
31	580.494,749 634.957,337	32	580.512,705 634.948,313	20.096
33	580.524,351 634.944,259	34	580.533,915 634.941,763	9.884
35	580.543,54 634.937,239	36	580.547,075 634.928,411	9.509
37	580.551,883 634.931,269	38	580.562,55 634.928,863	10.935
39	580.564,841 634.937,377	40	580.571,449 634.960,093	23.658

Punct început	X / Y	Punct sfârșit	X / Y	Lungime segment (** (m))
2	580.565,226 634.980,421	3	580.551,303 634.990,452	17.16
4	580.540,587 634.998,834	5	580.536,684 635.000,83	4.384
6	580.531,678 635.006,714	7	580.524,522 635.012,134	8.977
8	580.515,409 635.015,831	9	580.510,322 635.016,469	5.127
10	580.505,093 635.015,133	11	580.502,474 635.013,197	3.257
12	580.492,111 635.003,08	13	580.479,757 635.003,302	12.356
14	580.471,615 635.002,956	15	580.460,746 635.001,682	10.943
16	580.443,081 635.000,551	17	580.414,736 634.998,116	28.449
18	580.398,316 634.991,473	19	580.387,096 634.990,209	11.291
20	580.389,182 634.978,78	21	580.394,126 634.960,658	18.784
22	580.413,765 634.970,805	23	580.421,092 634.972,881	7.615
24	580.421,909 634.972,989	25	580.430,448 634.975,845	9.004
26	580.444,972 634.972,121	27	580.449,577 634.970,974	4.746
28	580.456,857 634.969,678	29	580.462,187 634.968,806	5.401
30	580.478,199 634.963,485	31	580.494,749 634.957,337	17.655
32	580.512,705 634.948,313	33	580.524,351 634.944,259	12.331
34	580.533,915 634.941,763	35	580.543,54 634.937,239	10.635
36	580.547,075 634.928,411	37	580.551,883 634.931,269	5.593
38	580.562,55 634.928,863	39	580.564,841 634.937,377	8.817
40	580.571,449 634.960,093	1	580.575,725 634.973,268	13.852

** Lungimile segmentelor sunt determinate în planul de proiecție Stereo 70 și sunt rotunjite la 1 milimetru.

*** Distanța dintre puncte este formată din segmente cumulate ce sunt mai mici decât valoarea 1 milimetru.

**DATE DESPRE IMOBILUL NR. 2569**

Oficiul de Cadastru și Publicitate Imobiliară NEAMT
Biroul de Cadastru și Publicitate Imobiliară Targu-Neamt

A. Partea I. Descrierea imobilului

TEREN Necunoscut

Adresa: Loc. Dolhesti, Str David Creangă, Jud. Neamt, si extravilan UAT Pipirig

Nr. Crt	Nr cadastral Nr. topografic	Suprafața* (mp)	Observații / Referințe
A1		3.896	Sector cadastral:233 Teren imprejmuit;

B. Partea II. Proprietari și acte

Inscrieri privitoare la dreptul de proprietate și alte drepturi reale	Referințe
/	
Act Administrativ nr. 11702, din 24/07/2023 emis de PRIMARIA COMUNEI PIPIRIG;	
B1	A1
Inscrierea posesiei, drept de PROPRIETATE, dobandit prin Lege, cota actuala 1/1, cota initiala 1/1 1) COMAN MARIANA	

C. Partea III. SARCINI .

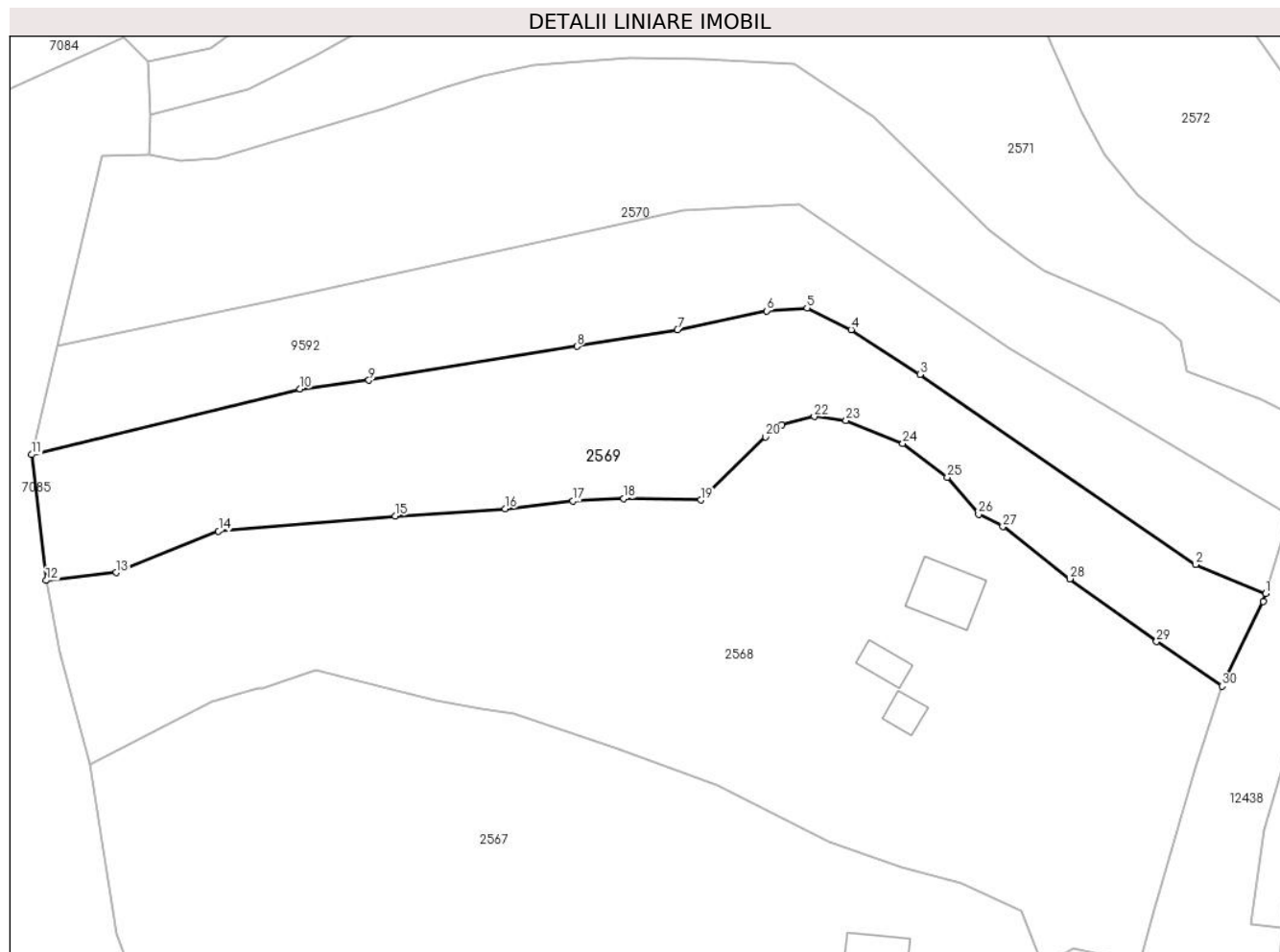
Inscrieri privind dezmembramintele dreptului de proprietate, drepturi reale de garanție și sarcini	Referințe
NU SUNT	

Anexa Nr. 1 La Partea I

Teren

Nr cadastral	Suprafața (mp)*	Observații / Referințe
	3.896	

* Suprafața este determinată în planul de proiecție Stereo 70.



Date referitoare la teren

Crt	Categorie folosință	Intravilan	Suprafața (mp)	Tarla	Parcelă	Nr. topo	Observații / Referințe
1	faneata	DA	1.046	-	-	-	
2	faneata	NU	2.850	-	-	-	

Lungime Segmente

1) Valorile lungimilor segmentelor sunt obținute din proiecție în plan.

Punct început	X / Y	Punct sfârșit	X / Y	Lungime segment (** (m)
1	580.582,751 634.988,1	2	580.571,509 634.992,764	12.171
3	580.527,268 635.023,224	4	580.516,242 635.030,401	13.156
5	580.509,164 635.033,854	6	580.502,673 635.033,409	6.506
7	580.488,369 635.030,396	8	580.472,226 635.027,723	16.363

Punct început	X / Y	Punct sfârșit	X / Y	Lungime segment (** (m)
2	580.571,509 634.992,764	3	580.527,268 635.023,224	53.713
4	580.516,242 635.030,401	5	580.509,164 635.033,854	7.875
6	580.502,673 635.033,409	7	580.488,369 635.030,396	14.618
8	580.472,226 635.027,723	9	580.438,882 635.022,273	33.786

Punct început	X / Y	Punct sfârșit	X / Y	Lungime segment (** (m)
9	580.438,882 635.022,273	10	580.427,834 635.020,897	11.133
11	580.384,756 635.010,366	12	580.387,096 634.990,209	20.292
13	580.398,316 634.991,473	14	580.414,736 634.998,116	17.713
15	580.443,081 635.000,551	16	580.460,746 635.001,682	17.701
17	580.471,615 635.002,956	18	580.479,757 635.003,302	8.149
19	580.492,111 635.003,08	20	580.502,474 635.013,197	14.483
21	580.505,093 635.015,133	22	580.510,322 635.016,469	5.397
23	580.515,409 635.015,831	24	580.524,522 635.012,134	9.834
25	580.531,678 635.006,714	26	580.536,684 635.000,83	7.725
27	580.540,587 634.998,834	28	580.551,303 634.990,452	13.605
29	580.565,226 634.980,421	30	580.575,725 634.973,268	12.704
31	580.582,371 634.986,874	1	580.582,751 634.988,1	1.284

Punct început	X / Y	Punct sfârșit	X / Y	Lungime segment (** (m)
10	580.427,834 635.020,897	11	580.384,756 635.010,366	44.347
12	580.387,096 634.990,209	13	580.398,316 634.991,473	11.291
14	580.414,736 634.998,116	15	580.443,081 635.000,551	28.449
16	580.460,746 635.001,682	17	580.471,615 635.002,956	10.943
18	580.479,757 635.003,302	19	580.492,111 635.003,08	12.356
20	580.502,474 635.013,197	21	580.505,093 635.015,133	3.257
22	580.510,322 635.016,469	23	580.515,409 635.015,831	5.127
24	580.524,522 635.012,134	25	580.531,678 635.006,714	8.977
26	580.536,684 635.000,83	27	580.540,587 634.998,834	4.384
28	580.551,303 634.990,452	29	580.565,226 634.980,421	17.16
30	580.575,725 634.973,268	31	580.582,371 634.986,874	15.142

** Lungimile segmentelor sunt determinate în planul de proiecție Stereo 70 și sunt rotunjite la 1 milimetru.

*** Distanța dintre puncte este formată din segmente cumulate ce sunt mai mici decât valoarea 1 milimetru.

**DATE DESPRE IMOBILUL NR. 2570**

Oficiul de Cadastru și Publicitate Imobiliară NEAMT
Biroul de Cadastru și Publicitate Imobiliară Targu-Neamt

A. Partea I. Descrierea imobilului

TEREN Necunoscut

Adresa: Loc. Dolhesti, Str David Creangă, Jud. Neamt, si extravilan UAT Pipirig

Nr. Crt	Nr cadastral Nr. topografic	Suprafața* (mp)	Observații / Referințe
A1		4.500	Sector cadastral:233 Teren imprejmuit;

B. Partea II. Proprietari și acte

Inscrieri privitoare la dreptul de proprietate și alte drepturi reale		Referințe
/		
Act Administrativ nr. 11702, din 24/07/2023 emis de PRIMARIA COMUNEI PIPIRIG;		
B1	Inscrierea posesiei, drept de PROPRIETATE, dobandit prin Lege, cota actuala 1/1, cota initiala 1/1 1) APETREI IOAN 2) APETREI IOANA	A1

C. Partea III. SARCINI .

Inscrieri privind dezmembramintele dreptului de proprietate, drepturi reale de garanție și sarcini	Referințe
NU SUNT	

Anexa Nr. 1 La Partea I

Teren

Nr cadastral	Suprafața (mp)*	Observații / Referințe
	4.500	

* Suprafața este determinată în planul de proiecție Stereo 70.



Date referitoare la teren

Crt	Categorie folosință	Intravilan	Suprafața (mp)	Tarla	Parcelă	Nr. topo	Observații / Referințe
1	faneata	DA	1.297	-	-	-	
2	faneata	NU	3.202	-	-	-	

Lungime Segmente

1) Valorile lungimilor segmentelor sunt obținute din proiecție în plan.

Punct început	X / Y	Punct sfârșit	X / Y	Lungime segment (** (m))
1	580.388,841 635.027,763	2	580.425,012 635.035,291	36.946
3	580.489,275 635.049,578	4	580.507,792 635.050,539	18.542
5	580.541,616 635.027,368	6	580.586,615 635.000,573	52.373
7	580.589,024 635.008,348	8	580.592,957 635.013,517	6.495

Punct început	X / Y	Punct sfârșit	X / Y	Lungime segment (** (m))
2	580.425,012 635.035,291	3	580.489,275 635.049,578	65.832
4	580.507,792 635.050,539	5	580.541,616 635.027,368	40.999
6	580.586,615 635.000,573	7	580.589,024 635.008,348	8.14
8	580.592,957 635.013,517	9	580.593,174 635.014,047	0.573

Punct început	X / Y	Punct sfârșit	X / Y	Lungime segment (** (m)
9	580.593,174 635.014,047	10	580.586,919 635.016,681	6.787
11	580.581,85 635.019,312	12	580.570,165 635.023,732	12.493
13	580.569,111 635.028,514	14	580.566,223 635.031,328	4.032
15	580.558,873 635.034,85	16	580.547,244 635.039,727	12.61
17	580.544,064 635.041,957	18	580.538,32 635.046,462	7.3
19	580.519,904 635.064,448	20	580.507,165 635.073,007	15.347
21	580.492,314 635.073,768	22	580.480,832 635.073,922	11.483
23	580.465,184 635.072,852	24	580.457,101 635.071,055	8.28
25	580.451,36 635.069,288	26	580.441,225 635.065,749	10.735
27	580.430,125 635.062,487	28	580.414,579 635.057,783	16.242
29	580.408,647 635.057,538	30	580.403,651 635.058,343	5.06
31	580.395,986 635.058,192	1	580.388,841 635.027,763	31.257

Punct început	X / Y	Punct sfârșit	X / Y	Lungime segment (** (m)
10	580.586,919 635.016,681	11	580.581,85 635.019,312	5.711
12	580.570,165 635.023,732	13	580.569,111 635.028,514	4.897
14	580.566,223 635.031,328	15	580.558,873 635.034,85	8.15
16	580.547,244 635.039,727	17	580.544,064 635.041,957	3.884
18	580.538,32 635.046,462	19	580.519,904 635.064,448	25.742
20	580.507,165 635.073,007	21	580.492,314 635.073,768	14.87
22	580.480,832 635.073,922	23	580.465,184 635.072,852	15.685
24	580.457,101 635.071,055	25	580.451,36 635.069,288	6.007
26	580.441,225 635.065,749	27	580.430,125 635.062,487	11.569
28	580.414,579 635.057,783	29	580.408,647 635.057,538	5.937
30	580.403,651 635.058,343	31	580.395,986 635.058,192	7.666

** Lungimile segmentelor sunt determinate în planul de proiecție Stereo 70 și sunt rotunjite la 1 milimetru.

*** Distanța dintre puncte este formată din segmente cumulate ce sunt mai mici decât valoarea 1 milimetru.

**DATE DESPRE IMOBILUL NR. 2571**

Oficiul de Cadastru și Publicitate Imobiliară NEAMT
Biroul de Cadastru și Publicitate Imobiliară Targu-Neamt

A. Partea I. Descrierea imobilului

TEREN Necunoscut

Adresa: Loc. Dolhesti, Str David Creangă, Jud. Neamt, si extravilan UAT Pipirig

Nr. Crt	Nr cadastral Nr. topografic	Suprafața* (mp)	Observații / Referințe
A1		4.119	Sector cadastral:233 Teren imprejmuit;

B. Partea II. Proprietari și acte

Inscrieri privitoare la dreptul de proprietate și alte drepturi reale		Referințe
/		
Act Administrativ nr. 11702, din 24/07/2023 emis de PRIMARIA COMUNEI PIPIRIG;		
B1	Inscrierea posesiei, drept de PROPRIETATE, dobandit prin Lege, cota actuala 1/1, cota initiala 1/1 1) ȚIRDEA DUMITRU 2) ȚIRDEA GEORGETA	A1

C. Partea III. SARCINI .

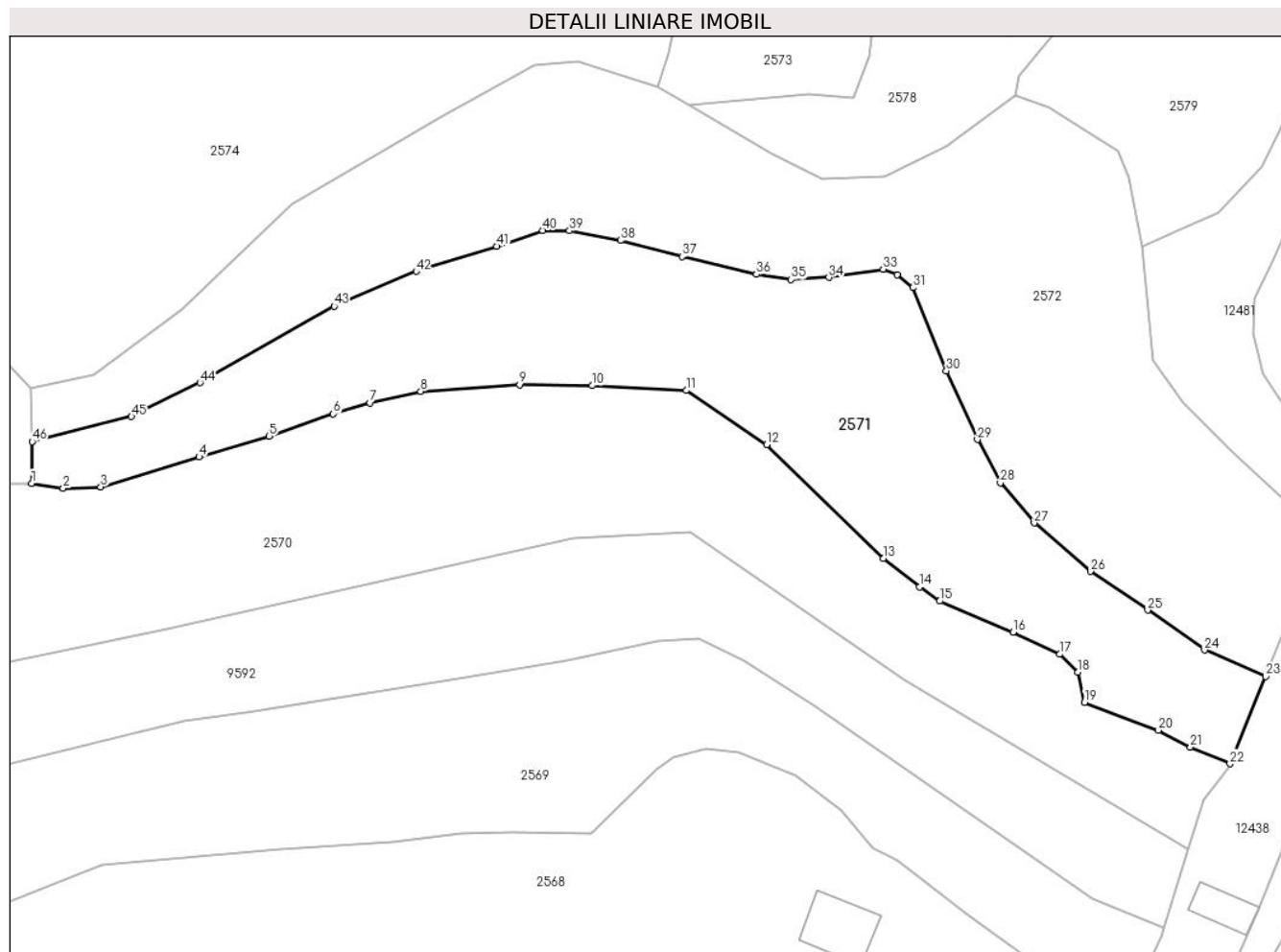
Inscrieri privind dezmembramintele dreptului de proprietate, drepturi reale de garanție și sarcini	Referințe
NU SUNT	

Anexa Nr. 1 La Partea I

Teren

Nr cadastral	Suprafața (mp)*	Observații / Referințe
	4.119	

* Suprafața este determinată în planul de proiecție Stereo 70.



Date referitoare la teren

Crt	Categorie folosință	Intravilan	Suprafața (mp)	Tarla	Parcelă	Nr. topo	Observații / Referințe
1	faneata	DA	3.957	-	-	-	
2	faneata	NU	162	-	-	-	

Lungime Segmente

1) Valorile lungimilor segmentelor sunt obținute din proiecție în plan.

Punct început	X / Y	Punct sfârșit	X / Y	Lungime segment	Punct început	X / Y	Punct sfârșit	X / Y	Lungime segment	Punct început	X / Y	Punct sfârșit	X / Y	Lungime segment
1	580.403,651 635.058,343	2	580.408,647 635.057,538	5.06	2	580.408,647 635.057,538	3	580.414,579 635.057,783	5.937	3	580.414,579 635.057,783	4	580.430,125 635.062,487	16.242
4	580.430,125 635.062,487	5	580.441,225 635.065,749	11.569	5	580.441,225 635.065,749	6	580.451,36 635.069,288	10.735	6	580.451,36 635.069,288	7	580.457,101 635.071,055	6.007
7	580.457,101 635.071,055	8	580.465,184 635.072,852	8.28	8	580.465,184 635.072,852	9	580.480,832 635.073,922	15.685	9	580.480,832 635.073,922	10	580.492,314 635.073,768	11.483
10	580.492,314 635.073,768	11	580.507,165 635.073,007	14.87	11	580.507,165 635.073,007	12	580.519,904 635.064,448	15.347	12	580.519,904 635.064,448	13	580.538,32 635.046,462	25.742
13	580.538,32 635.046,462	14	580.544,064 635.041,957	7.3	14	580.544,064 635.041,957	15	580.547,244 635.039,727	3.884	15	580.547,244 635.039,727	16	580.558,873 635.034,85	12.61

Punct început	X / Y	Punct sfârșit	X / Y	Lungime segment	Punct început	X / Y	Punct sfârșit	X / Y	Lungime segment	Punct început	X / Y	Punct sfârșit	X / Y	Lungime segment
16	580.558,873 635.034,85	17	580.566,223 635.031,328	8.15	17	580.566,223 635.031,328	18	580.569,111 635.028,514	4.032	18	580.569,111 635.028,514	19	580.570,165 635.023,732	4.897
19	580.570,165 635.023,732	20	580.581,85 635.019,312	12.49 3	20	580.581,85 635.019,312	21	580.586,919 635.016,681	5.711	21	580.586,919 635.016,681	22	580.593,174 635.014,047	6.787
22	580.593,174 635.014,047	23	580.598,814 635.027,83	14.89 2	23	580.598,814 635.027,83	24	580.589,137 635.032,009	10.54 1	24	580.589,137 635.032,009	25	580.580,146 635.038,311	10.98
25	580.580,146 635.038,311	26	580.571,109 635.044,411	10.90 3	26	580.571,109 635.044,411	27	580.562,205 635.052,075	11.74 8	27	580.562,205 635.052,075	28	580.556,83 635.058,39	8.293
28	580.556,83 635.058,39	29	580.553,211 635.065,244	7.751	29	580.553,211 635.065,244	30	580.548,306 635.076,117	11.92 8	30	580.548,306 635.076,117	31	580.542,978 635.089,244	14.16 7
31	580.542,978 635.089,244	32	580.540,506 635.091,276	3.2	32	580.540,506 635.091,276	33	580.538,316 635.092,182	2.37	33	580.538,316 635.092,182	34	580.529,719 635.090,875	8.696
34	580.529,719 635.090,875	35	580.523,757 635.090,502	5.974	35	580.523,757 635.090,502	36	580.518,259 635.091,355	5.564	36	580.518,259 635.091,355	37	580.506,504 635.094,158	12.08 5
37	580.506,504 635.094,158	38	580.496,775 635.096,696	10.05 5	38	580.496,775 635.096,696	39	580.488,707 635.098,245	8.215	39	580.488,707 635.098,245	40	580.484,433 635.098,273	4.274
40	580.484,433 635.098,273	41	580.477,225 635.095,766	7.632	41	580.477,225 635.095,766	42	580.464,456 635.091,809	13.36 8	42	580.464,456 635.091,809	43	580.451,464 635.086,326	14.10 2
43	580.451,464 635.086,326	44	580.430,266 635.074,24	24.40 1	44	580.430,266 635.074,24	45	580.419,449 635.068,887	12.06 9	45	580.419,449 635.068,887	46	580.403,728 635.064,917	16.21 5
46	580.403,728 635.064,917	1	580.403,651 635.058,343	6.574										

** Lungimile segmentelor sunt determinate în planul de proiecție Stereo 70 și sunt rotunjite la 1 milimetru.

*** Distanța dintre puncte este formată din segmente cumulate ce sunt mai mici decât valoarea 1 milimetru.

**DATE DESPRE IMOBILUL NR. 2572**

Oficiul de Cadastru și Publicitate Imobiliară NEAMT
Biroul de Cadastru și Publicitate Imobiliară Targu-Neamt

A. Partea I. Descrierea imobilului

TEREN Intravilan

Adresa: Loc. Dolhesti, Str David Creangă, Jud. Neamt

Nr. Crt	Nr cadastral Nr. topografic	Suprafața* (mp)	Observații / Referințe
A1		5.568	Sector cadastral:233 Teren neimpregmuit;

B. Partea II. Proprietari și acte

Inscrieri privitoare la dreptul de proprietate și alte drepturi reale		Referințe
/		
Act Normativ nr. 7, din 13/03/1996 emis de GUVERNUL ROMÂNIEI;		
B1	Inscrierea provizorie, drept de PROPRIETATE, dobandit prin Lege, cota actuala 1/1, cota initiala 1/1 1) COMUNA PIPIRIG, CIF:99999999999999, PROPRIETAR NEIDENTIFICAT	A1

C. Partea III. SARCINI .

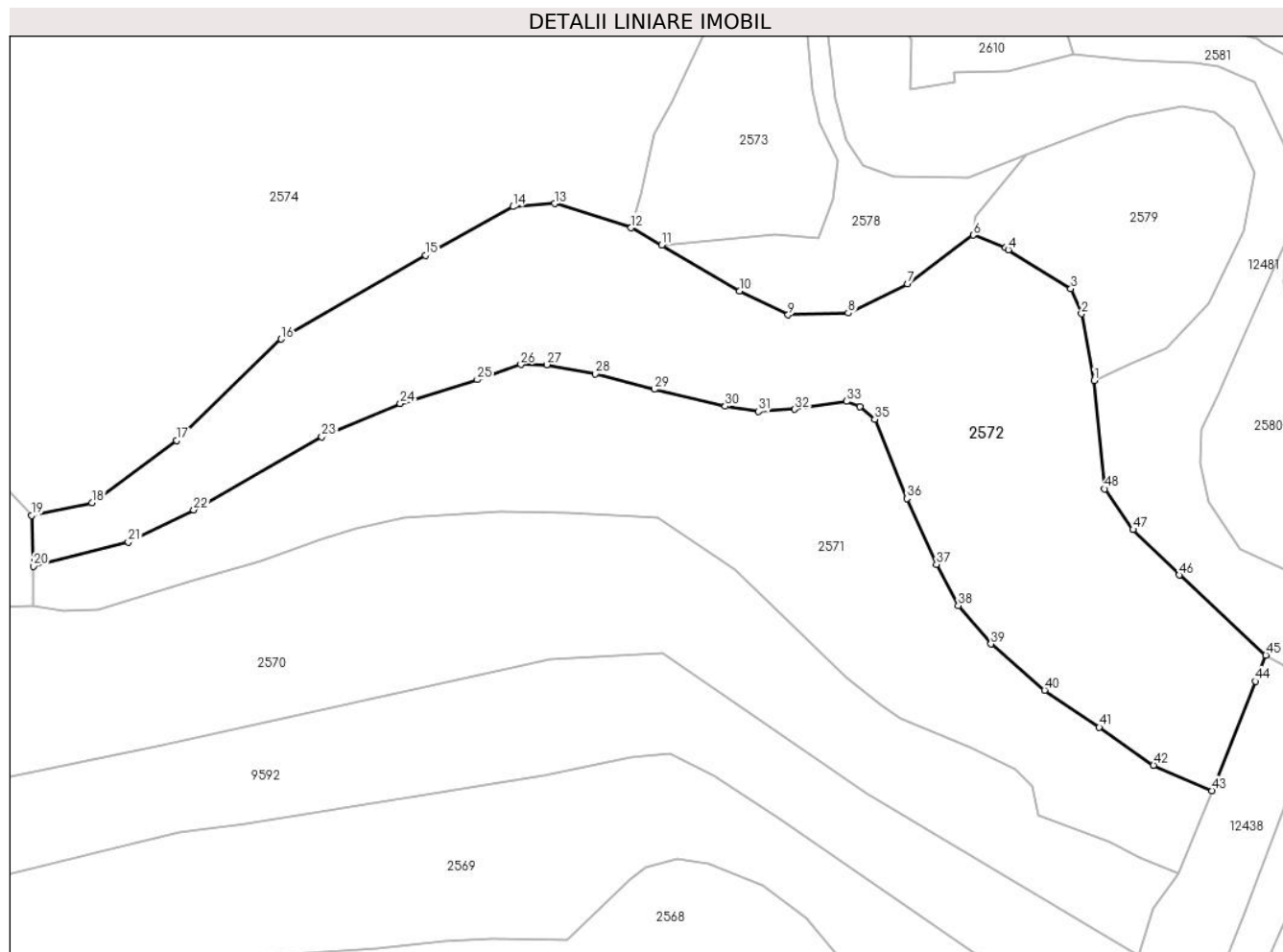
Inscrieri privind dezmembramintele dreptului de proprietate, drepturi reale de garanție și sarcini	Referințe
NU SUNT	

Anexa Nr. 1 La Partea I

Teren

Nr cadastral	Suprafața (mp)*	Observații / Referințe
	5.568	

* Suprafața este determinată în planul de proiecție Stereo 70.



Date referitoare la teren

Crt	Categorie folosință	Intravilan	Suprafața (mp)	Tarla	Parcelă	Nr. topo	Observații / Referințe
1	faneata	DA	5.568	-	-	-	

Lungime Segmente

1) Valorile lungimilor segmentelor sunt obținute din proiecție în plan.

Punct început	X / Y	Punct sfârșit	X / Y	Lungime segment
1	580.579,32 635.095,653	2	580.577,213 635.106,684	11.23
4	580.565,113 635.117,228	5	580.564,644 635.117,623	0.613
7	580.548,388 635.111,641	8	580.538,589 635.106,76	10.947
10	580.520,611 635.110,419	11	580.507,722 635.118,005	14.956
13	580.489,996 635.124,871	14	580.483,105 635.124,364	6.91
16	580.444,768 635.102,486	17	580.427,419 635.085,691	24.147
2	580.577,213 635.106,684	3	580.575,444 635.110,811	4.49
5	580.564,644 635.117,623	6	580.559,306 635.119,673	5.718
8	580.538,589 635.106,76	9	580.528,667 635.106,476	9.926
11	580.507,722 635.118,005	12	580.502,674 635.120,868	5.803
14	580.483,105 635.124,364	15	580.468,658 635.116,324	16.534
17	580.427,419 635.085,691	18	580.413,436 635.075,45	17.332
3	580.575,444 635.110,811	4	580.565,113 635.117,228	12.162
6	580.559,306 635.119,673	7	580.548,388 635.111,641	13.554
9	580.528,667 635.106,476	10	580.520,611 635.110,419	8.969
12	580.502,674 635.120,868	13	580.489,996 635.124,871	13.295
15	580.468,658 635.116,324	16	580.444,768 635.102,486	27.608
18	580.413,436 635.075,45	19	580.403,455 635.073,301	10.21

Punct început	X / Y	Punct sfârșit	X / Y	Lungime segment	Punct început	X / Y	Punct sfârșit	X / Y	Lungime segment	Punct început	X / Y	Punct sfârșit	X / Y	Lungime segment
19	580.403,455 635.073,301	20	580.403,728 635.064,917	8.388	20	580.403,728 635.064,917	21	580.419,449 635.068,887	16.215	21	580.419,449 635.068,887	22	580.430,266 635.074,24	12.069
22	580.430,266 635.074,24	23	580.451,464 635.086,326	24.401	23	580.451,464 635.086,326	24	580.464,456 635.091,809	14.102	24	580.464,456 635.091,809	25	580.477,225 635.095,766	13.368
25	580.477,225 635.095,766	26	580.484,433 635.098,273	7.632	26	580.484,433 635.098,273	27	580.488,707 635.098,245	4.274	27	580.488,707 635.098,245	28	580.496,775 635.096,696	8.215
28	580.496,775 635.096,696	29	580.506,504 635.094,158	10.055	29	580.506,504 635.094,158	30	580.518,259 635.091,355	12.085	30	580.518,259 635.091,355	31	580.523,757 635.090,502	5.564
31	580.523,757 635.090,502	32	580.529,719 635.090,875	5.974	32	580.529,719 635.090,875	33	580.538,316 635.092,182	8.696	33	580.538,316 635.092,182	34	580.540,506 635.091,276	2.37
34	580.540,506 635.091,276	35	580.542,978 635.089,244	3.2	35	580.542,978 635.089,244	36	580.548,306 635.076,117	14.167	36	580.548,306 635.076,117	37	580.553,211 635.065,244	11.928
37	580.553,211 635.065,244	38	580.556,83 635.058,39	7.751	38	580.556,83 635.058,39	39	580.562,205 635.052,075	8.293	39	580.562,205 635.052,075	40	580.571,109 635.044,411	11.748
40	580.571,109 635.044,411	41	580.580,146 635.038,311	10.903	41	580.580,146 635.038,311	42	580.589,137 635.032,009	10.98	42	580.589,137 635.032,009	43	580.598,814 635.027,83	10.541
43	580.598,814 635.027,83	44	580.606,041 635.045,886	19.449	44	580.606,041 635.045,886	45	580.607,715 635.050,205	4.632	45	580.607,715 635.050,205	46	580.593,385 635.063,471	19.528
46	580.593,385 635.063,471	47	580.585,756 635.070,984	10.707	47	580.585,756 635.070,984	48	580.581,057 635.077,713	8.207	48	580.581,057 635.077,713	1	580.579,32 635.095,653	18.024

** Lungimile segmentelor sunt determinate în planul de proiecție Stereo 70 și sunt rotunjite la 1 milimetru.

*** Distanța dintre puncte este formată din segmente cumulate ce sunt mai mici decât valoarea 1 milimetru.

**DATE DESPRE IMOBILUL NR. 2573**

Oficiul de Cadastru și Publicitate Imobiliară NEAMT
Biroul de Cadastru și Publicitate Imobiliară Targu-Neamt

A. Partea I. Descrierea imobilului

TEREN Intravilan

Adresa: Loc. Dolhesti, Jud. Neamt

Nr. Crt	Nr cadastral Nr. topografic	Suprafața* (mp)	Observații / Referințe
A1		1.094	Sector cadastral:233 Teren imprejmuit;

B. Partea II. Proprietari și acte

Inscrieri privitoare la dreptul de proprietate și alte drepturi reale		Referințe
/		
Act Administrativ nr. 9429, din 20/06/2023 emis de PRIMARIA COMUNEI PIPIRIG;		
B1	Inscrierea posesiei, drept de PROPRIETATE, dobandit prin Lege, cota actuala 1/1, cota initiala 1/1 1) AMARIEI ALEXANDRU 2) AMARIEI NICOLETA , - soti	A1

C. Partea III. SARCINI .

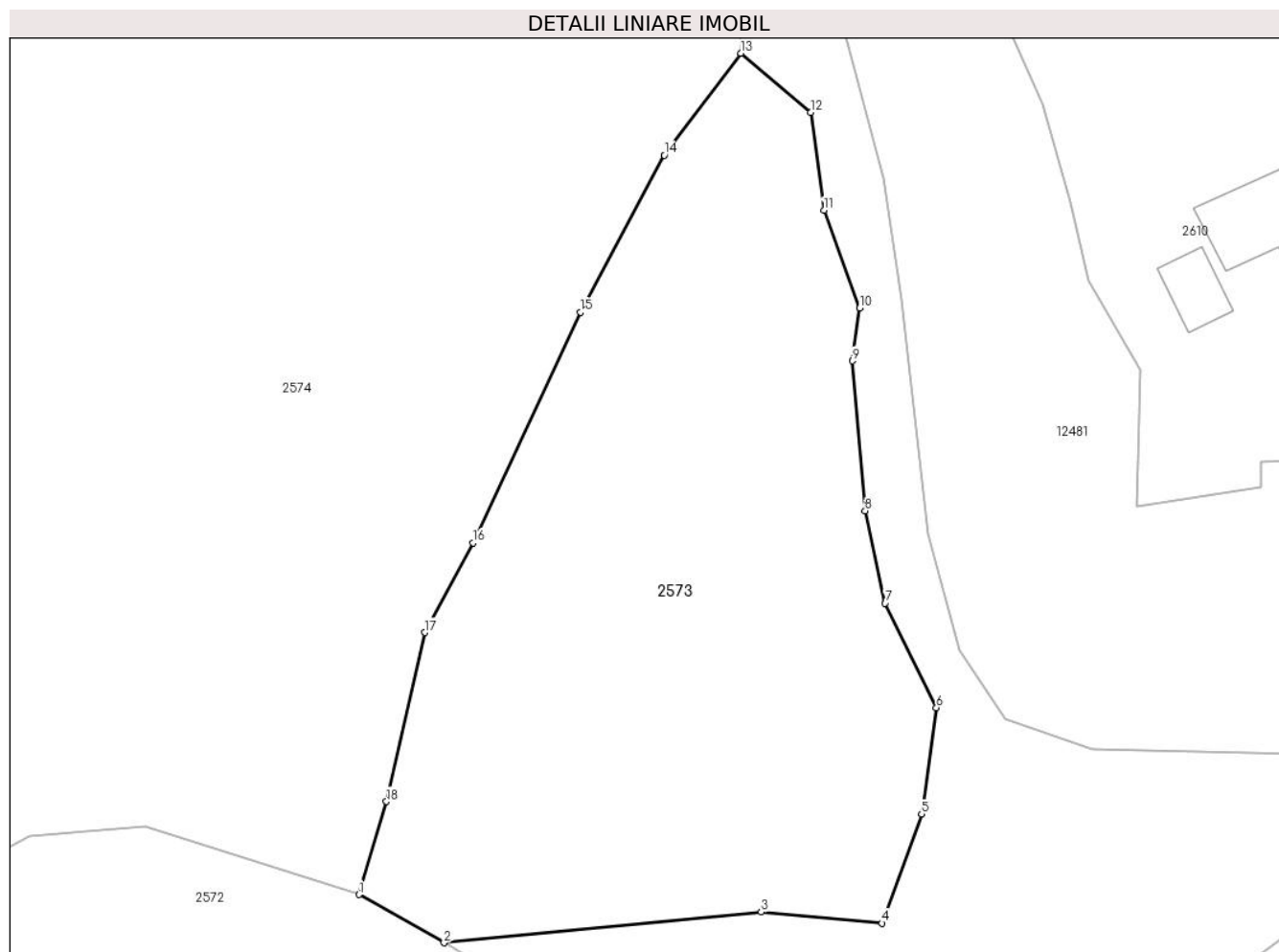
Inscrieri privind dezmembramintele dreptului de proprietate, drepturi reale de garanție și sarcini	Referințe
NU SUNT	

Anexa Nr. 1 La Partea I

Teren

Nr cadastral	Suprafața (mp)*	Observații / Referințe
	1.094	

* Suprafața este determinată în planul de proiecție Stereo 70.



Date referitoare la teren

Crt	Categorie folosință	Intravilan	Suprafața (mp)	Tarla	Parcelă	Nr. topo	Observații / Referințe
1	faneata	DA	1.094	-	-	-	

Lungime Segmente

1) Valorile lungimilor segmentelor sunt obținute din proiecție în plan.

Punct început	X / Y	Punct sfârșit	X / Y	Lungime segment (** (m)
1	580.502,674 635.120,868	2	580.507,722 635.118,005	5.803
2	580.507,722 635.118,005	3	580.526,54 635.119,821	18.905
3	580.526,54 635.119,821	4	580.533,711 635.119,165	7.201
4	580.533,711 635.119,165	5	580.536,052 635.125,635	6.88
5	580.536,052 635.125,635	6	580.536,929 635.131,934	6.36

Punct început	X / Y	Punct sfârșit	X / Y	Lungime segment (** (m)
6	580.536,929 635.131,934	7	580.533,889 635.138,139	6.91
7	580.533,889 635.138,139	8	580.532,699 635.143,616	5.605
8	580.532,699 635.143,616	9	580.531,951 635.152,499	8.914
9	580.531,951 635.152,499	10	580.532,385 635.155,637	3.168
10	580.532,385 635.155,637	11	580.530,25 635.161,43	6.174
11	580.530,25 635.161,43	12	580.529,462 635.167,221	5.844
12	580.529,462 635.167,221	13	580.525,318 635.170,739	5.436
13	580.525,318 635.170,739	14	580.520,782 635.164,693	7.558
14	580.520,782 635.164,693	15	580.515,822 635.155,386	10.546
15	580.515,822 635.155,386	16	580.509,429 635.141,719	15.088
16	580.509,429 635.141,719	17	580.506,58 635.136,395	6.038
17	580.506,58 635.136,395	18	580.504,301 635.126,376	10.275
18	580.504,301 635.126,376	1	580.502,674 635.120,868	5.743

** Lungimile segmentelor sunt determinate în planul de proiecție Stereo 70 și sunt rotunjite la 1 milimetru.

*** Distanța dintre puncte este formată din segmente cumulate ce sunt mai mici decât valoarea 1 milimetru.

**DATE DESPRE IMOBILUL NR. 2574**

Oficiul de Cadastru și Publicitate Imobiliară NEAMT
Biroul de Cadastru și Publicitate Imobiliară Targu-Neamt

A. Partea I. Descrierea imobilului

TEREN Intravilan

Adresa: Loc. Dolhesti, Jud. Neamt

Nr. Crt	Nr cadastral Nr. topografic	Suprafața* (mp)	Observații / Referințe
A1	50816	Din acte: 10.340 Masurata: 13.371	Sector cadastral:233 Teren imprejmuit;

Construcții

Crt	Nr cadastral Nr. topografic	Adresa	Observații / Referințe
A1.1		Loc. Dolhesti, Jud. Neamt	Nr. niveluri:1; S. construita la sol:109 mp;
A1.2		Loc. Dolhesti, Jud. Neamt	Nr. niveluri:1; S. construita la sol:34 mp;
A1.3		Loc. Dolhesti, Jud. Neamt	Nr. niveluri:1; S. construita la sol:25 mp;
A1.4		Loc. Dolhesti, Jud. Neamt	Nr. niveluri:1; S. construita la sol:45 mp;

B. Partea II. Proprietari și acte

Inscrieri privitoare la dreptul de proprietate și alte drepturi reale		Referințe
20950 / 20/12/2012		
Act Notarial nr. 772, din 20/12/2012 emis de ANDRONACHE LAURA;		
B1	Intabulare, drept de PROPRIETATE, dobandit prin Conventie, cota actuala 1/1, cota initiala 1/1 1) MIJA ION 2) MIJA ELENA, - soti	A1
/		
Act Administrativ nr. 17408, din 01/11/2023 emis de PRIMARIA COMUNEI PIPIRIG;		
B2	Intabulare, drept de PROPRIETATE, dobandit prin Lege, cota actuala 1/1, cota initiala 1/1 1) MIJA ION 2) MIJA ELENA, - soti	A1.1, A1.2, A1.3, A1.4

C. Partea III. SARCINI .

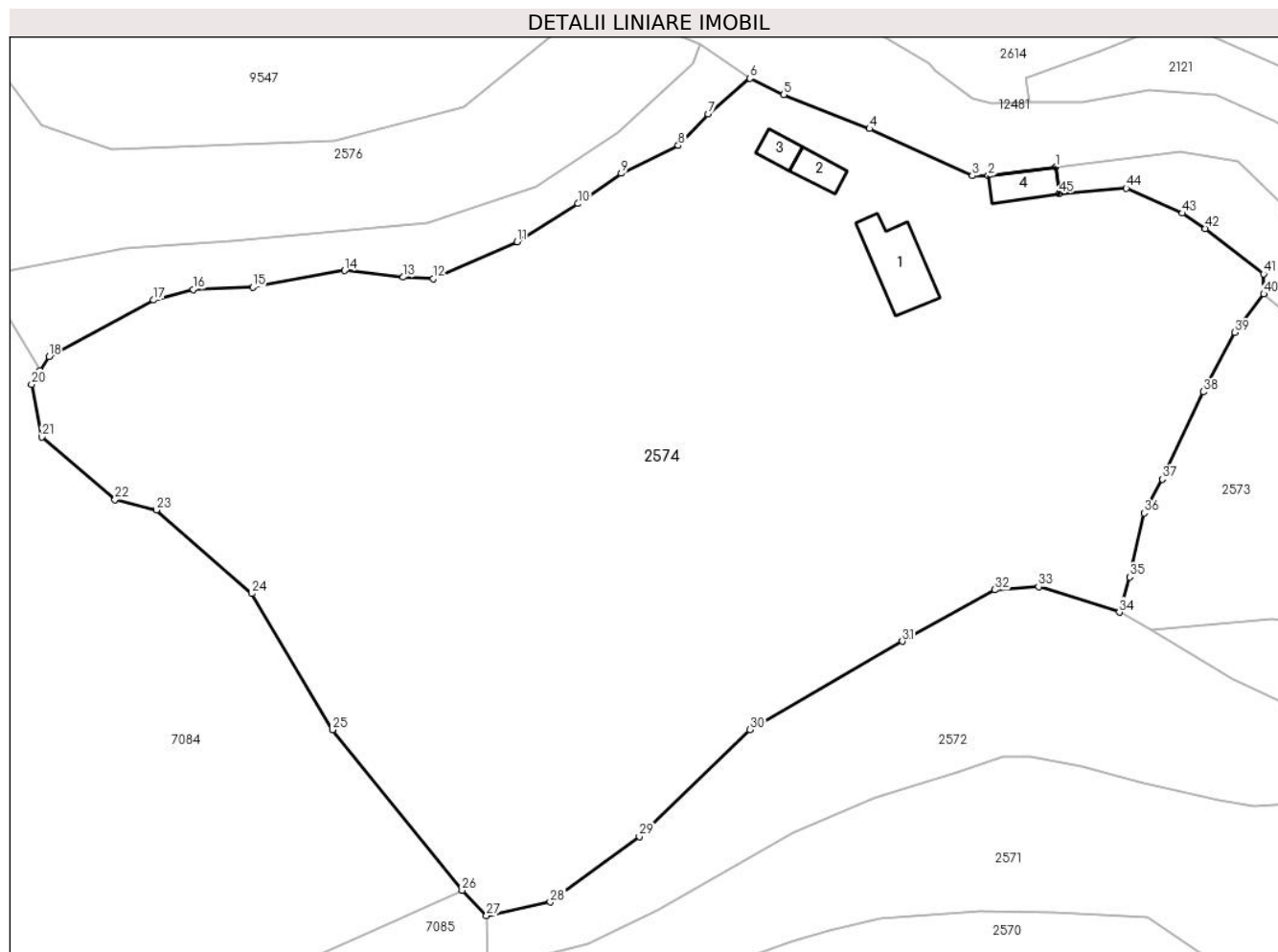
Inscrieri privind dezmembramintele dreptului de proprietate, drepturi reale de garanție și sarcini	Referințe
NU SUNT	

Anexa Nr. 1 La Partea I

Teren

Nr cadastral	Suprafața (mp)*	Observații / Referințe
50816	Din acte: 10.340 Masurata: 13.371	

* Suprafața este determinată în planul de proiecție Stereo 70.



Date referitoare la teren

Crt	Categorie folosință	Intra vilan	Suprafața (mp)	Tarla	Parcelă	Nr. topo	Observații / Referințe
1	curți constructii	DA	820	-	-	-	
2	arabil	DA	329	-	-	-	
3	faneata	DA	12.222	-	-	-	

Date referitoare la construcții

Crt	Număr	Destinație construcție	Supraf. (mp)	Situație juridică	Observații / Referințe
A1.1		construcții de locuințe	109	Cu acte	Nr. niveluri:1; S. construita la sol:109 mp;
A1.2		construcții anexa	34	Cu acte	Nr. niveluri:1; S. construita la sol:34 mp;
A1.3		construcții anexa	25	Cu acte	Nr. niveluri:1; S. construita la sol:25 mp;
A1.4		construcții anexa	45	Cu acte	Nr. niveluri:1; S. construita la sol:45 mp;

Lungime Segmente

1) Valorile lungimilor segmentelor sunt obținute din proiecție în plan.

Punct început	X / Y	Punct sfârșit	X / Y	Lungime segment	Punct început	X / Y	Punct sfârșit	X / Y	Lungime segment	Punct început	X / Y	Punct sfârșit	X / Y	Lungime segment
1	580.492,706 635.190,616	2	580.482,117 635.189,246	10.677	2	580.482,117 635.189,246	3	580.479,623 635.189,246	2.494	3	580.479,623 635.189,246	4	580.463,512 635.196,619	17.718
4	580.463,512 635.196,619	5	580.450,033 635.201,955	14.497	5	580.450,033 635.201,955	6	580.444,785 635.204,522	5.842	6	580.444,785 635.204,522	7	580.438,194 635.198,944	8.635
7	580.438,194 635.198,944	8	580.433,511 635.194,003	6.808	8	580.433,511 635.194,003	9	580.424,588 635.189,628	9.938	9	580.424,588 635.189,628	10	580.417,805 635.184,89	8.274
10	580.417,805 635.184,89	11	580.408,253 635.178,92	11.264	11	580.408,253 635.178,92	12	580.395,071 635.173,128	14.398	12	580.395,071 635.173,128	13	580.390,39 635.173,376	4.688
13	580.390,39 635.173,376	14	580.381,191 635.174,399	9.256	14	580.381,191 635.174,399	15	580.366,792 635.171,794	14.633	15	580.366,792 635.171,794	16	580.357,475 635.171,441	9.324
16	580.357,475 635.171,441	17	580.351,256 635.169,766	6.441	17	580.351,256 635.169,766	18	580.334,818 635.160,915	18.669	18	580.334,818 635.160,915	19	580.333,467 635.158,735	2.565
19	580.333,467 635.158,735	20	580.332,116 635.156,554	2.566	20	580.332,116 635.156,554	21	580.333,737 635.148,308	8.404	21	580.333,737 635.148,308	22	580.345,193 635.138,507	15.076
22	580.345,193 635.138,507	23	580.351,689 635.136,9	6.692	23	580.351,689 635.136,9	24	580.366,625 635.123,786	19.876	24	580.366,625 635.123,786	25	580.379,301 635.102,435	24.83
25	580.379,301 635.102,435	26	580.399,619 635.077,288	32.329	26	580.399,619 635.077,288	27	580.403,455 635.073,301	5.533	27	580.403,455 635.073,301	28	580.413,436 635.075,45	10.21
28	580.413,436 635.075,45	29	580.427,419 635.085,691	17.332	29	580.427,419 635.085,691	30	580.444,768 635.102,486	24.147	30	580.444,768 635.102,486	31	580.468,658 635.116,324	27.608
31	580.468,658 635.116,324	32	580.483,105 635.124,364	16.534	32	580.483,105 635.124,364	33	580.489,996 635.124,871	6.91	33	580.489,996 635.124,871	34	580.502,674 635.120,868	13.295
34	580.502,674 635.120,868	35	580.504,301 635.126,376	5.743	35	580.504,301 635.126,376	36	580.506,58 635.136,395	10.275	36	580.506,58 635.136,395	37	580.509,429 635.141,719	6.038
37	580.509,429 635.141,719	38	580.515,822 635.155,386	15.088	38	580.515,822 635.155,386	39	580.520,782 635.164,693	10.546	39	580.520,782 635.164,693	40	580.525,318 635.170,739	7.558
40	580.525,318 635.170,739	41	580.525,292 635.173,884	3.145	41	580.525,292 635.173,884	42	580.516,172 635.180,976	11.553	42	580.516,172 635.180,976	43	580.512,58 635.183,379	4.322
43	580.512,58 635.183,379	44	580.503,775 635.187,309	9.642	44	580.503,775 635.187,309	45	580.493,241 635.186,481	10.566	45	580.493,241 635.186,481	1	580.492,706 635.190,616	4.169

** Lungimile segmentelor sunt determinate în planul de proiecție Stereo 70 și sunt rotunjite la 1 milimetru.

*** Distanța dintre puncte este formată din segmente cumulate ce sunt mai mici decât valoarea 1 milimetru.

**DATE DESPRE IMOBILUL NR. 2575**

Oficiul de Cadastru și Publicitate Imobiliară NEAMT
Biroul de Cadastru și Publicitate Imobiliară Targu-Neamt

A. Partea I. Descrierea imobilului

TEREN Intravilan

Adresa: Loc. Dolhesti, Jud. Neamt

Nr. Crt	Nr cadastral Nr. topografic	Suprafața* (mp)	Observații / Referințe
A1		998	Sector cadastral:233 Teren neimpregmuit;

B. Partea II. Proprietari și acte

Inscrieri privitoare la dreptul de proprietate și alte drepturi reale		Referințe
/		
Act Normativ nr. 7, din 13/03/1996 emis de GUVERNUL ROMÂNIEI;		
B1	Inscrierea provizorie, drept de PROPRIETATE, dobandit prin Lege, cota actuala 1/1, cota initiala 1/1 1) COMUNA PIPIRIG, CIF:99999999999999, PROPRIETAR NEIDENTIFICAT	A1

C. Partea III. SARCINI .

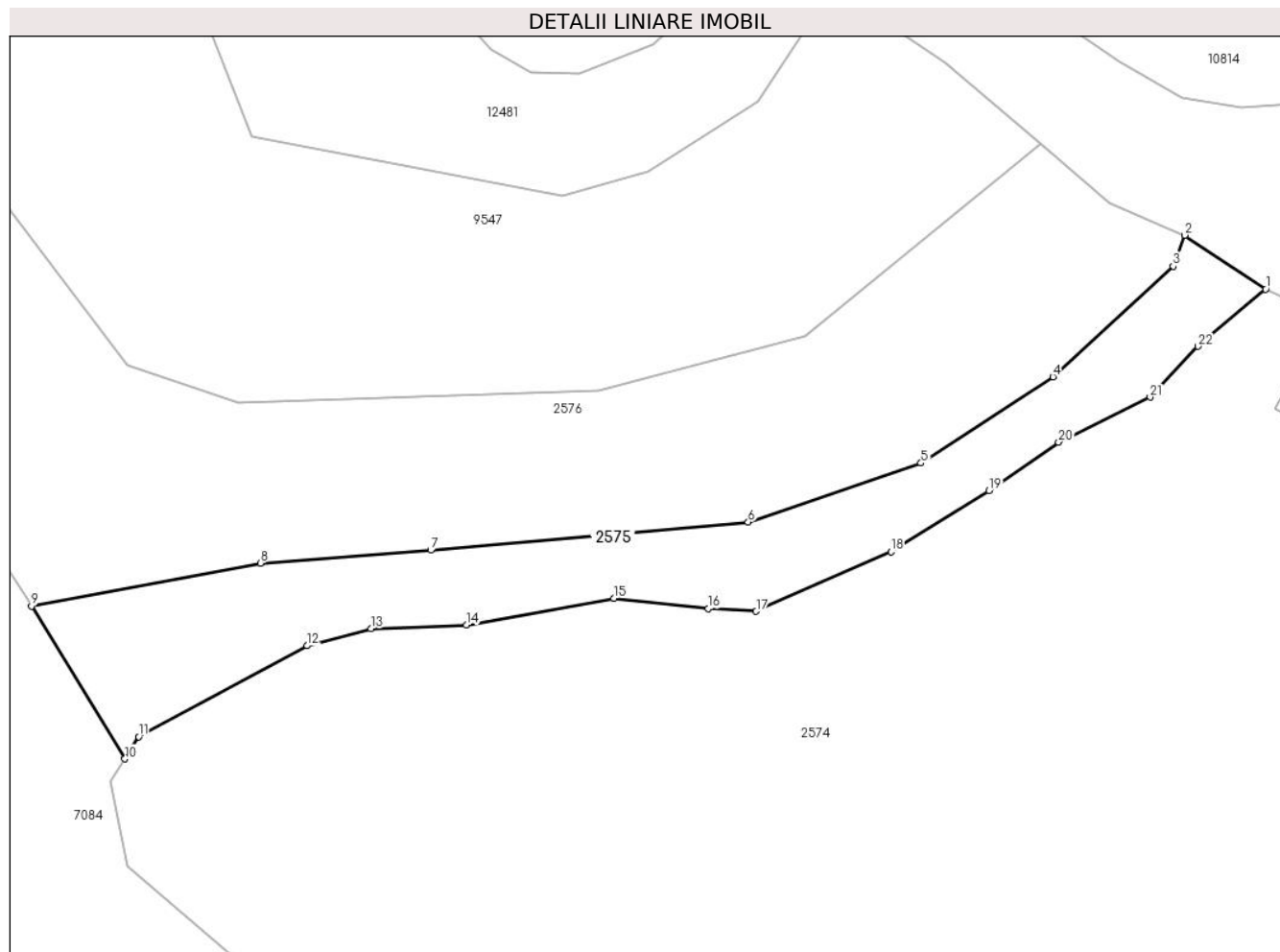
Inscrieri privind dezmembramintele dreptului de proprietate, drepturi reale de garanție și sarcini	Referințe
NU SUNT	

Anexa Nr. 1 La Partea I

Teren

Nr cadastral	Suprafața (mp)*	Observații / Referințe
	998	

* Suprafața este determinată în planul de proiecție Stereo 70.



Date referitoare la teren

Crt	Categorie folosință	Intra vilan	Suprafața (mp)	Tarla	Parcelă	Nr. topo	Observații / Referințe
1	drum	DA	998	-	-	-	

Lungime Segmente

1) Valorile lungimilor segmentelor sunt obținute din proiecție în plan.

Punct început	X / Y	Punct sfârșit	X / Y	Lungime segment (** (m)
1	580.444,785 635.204,522	2	580.436,904 635.209,792	9.481
3	580.435,753 635.206,749	4	580.424,038 635.195,979	15.913
5	580.411,147 635.187,584	6	580.394,291 635.181,818	17.815
7	580.363,32 635.179,089	8	580.346,691 635.177,823	16.677
9	580.324,376 635.173,648	10	580.333,467 635.158,735	17.466

Punct început	X / Y	Punct sfârșit	X / Y	Lungime segment (** (m)
2	580.436,904 635.209,792	3	580.435,753 635.206,749	3.253
4	580.424,038 635.195,979	5	580.411,147 635.187,584	15.384
6	580.394,291 635.181,818	7	580.363,32 635.179,089	31.091
8	580.346,691 635.177,823	9	580.324,376 635.173,648	22.702
10	580.333,467 635.158,735	11	580.334,818 635.160,915	2.565

Punct început	X / Y	Punct sfârșit	X / Y	Lungime segment (** (m)
11	580.334,818 635.160,915	12	580.351,256 635.169,766	18.669
13	580.357,475 635.171,441	14	580.366,792 635.171,794	9.324
15	580.381,191 635.174,399	16	580.390,39 635.173,376	9.256
17	580.395,071 635.173,128	18	580.408,253 635.178,92	14.398
19	580.417,805 635.184,89	20	580.424,588 635.189,628	8.274
21	580.433,511 635.194,003	22	580.438,194 635.198,944	6.808

Punct început	X / Y	Punct sfârșit	X / Y	Lungime segment (** (m)
12	580.351,256 635.169,766	13	580.357,475 635.171,441	6.441
14	580.366,792 635.171,794	15	580.381,191 635.174,399	14.633
16	580.390,39 635.173,376	17	580.395,071 635.173,128	4.688
18	580.408,253 635.178,92	19	580.417,805 635.184,89	11.264
20	580.424,588 635.189,628	21	580.433,511 635.194,003	9.938
22	580.438,194 635.198,944	1	580.444,785 635.204,522	8.635

** Lungimile segmentelor sunt determinate în planul de proiecție Stereo 70 și sunt rotunjite la 1 milimetru.

*** Distanța dintre puncte este formată din segmente cumulate ce sunt mai mici decât valoarea 1 milimetru.

**DATE DESPRE IMOBILUL NR. 2576**

Oficiul de Cadastru și Publicitate Imobiliară NEAMT
Biroul de Cadastru și Publicitate Imobiliară Targu-Neamt

A. Partea I. Descrierea imobilului

TEREN Intravilan

Adresa: Loc. Dolhesti, Jud. Neamt

Nr. Crt	Nr cadastral Nr. topografic	Suprafața* (mp)	Observații / Referințe
A1		2.831	Sector cadastral:233 Teren imprejmuit;

B. Partea II. Proprietari și acte

Inscrieri privitoare la dreptul de proprietate și alte drepturi reale		Referințe
/		
Act Administrativ nr. 9431, din 20/06/2023 emis de PRIMARIA COMUNEI PIPIRIG;		
B1	Inscrierea posesiei, drept de PROPRIETATE, dobandit prin Lege, cota actuala 1/1, cota initiala 1/1 1) GAVRILIU ION	A1

C. Partea III. SARCINI .

Inscrieri privind dezmembramintele dreptului de proprietate, drepturi reale de garanție și sarcini	Referințe
NU SUNT	

Anexa Nr. 1 La Partea I

Teren

Nr cadastral	Suprafața (mp)*	Observații / Referințe
	2.831	

* Suprafața este determinată în planul de proiecție Stereo 70.



Date referitoare la teren

Crt	Categorie folosință	Intravilan	Suprafața (mp)	Tarla	Parcelă	Nr. topo	Observații / Referințe
1	faneata	DA	2.831	-	-	-	

Lungime Segmente

1) Valorile lungimilor segmentelor sunt obținute din proiecție în plan.

Punct început	X / Y	Punct sfârșit	X / Y	Lungime segment (** (m)
1	580.422,794 635.218,658	2	580.399,859 635.199,986	29.575
2	580.399,859 635.199,986	3	580.379,649 635.194,675	20.896
3	580.379,649 635.194,675	4	580.344,606 635.193,454	35.064
4	580.344,606 635.193,454	5	580.333,689 635.197,158	11.528
5	580.333,689 635.197,158	6	580.318,625 635.216,936	24.861

Punct început	X / Y	Punct sfârșit	X / Y	Lungime segment (** (m)
6	580.318,625 635.216,936	7	580.308,263 635.235,401	21.174
7	580.308,263 635.235,401	8	580.294,441 635.222,279	19.059
8	580.294,441 635.222,279	9	580.299,609 635.211,026	12.383
9	580.299,609 635.211,026	10	580.307,523 635.196,467	16.571
10	580.307,523 635.196,467	11	580.314,97 635.188,125	11.182
11	580.314,97 635.188,125	12	580.324,376 635.173,648	17.264
12	580.324,376 635.173,648	13	580.346,691 635.177,823	22.702
13	580.346,691 635.177,823	14	580.363,32 635.179,089	16.677
14	580.363,32 635.179,089	15	580.394,291 635.181,818	31.091
15	580.394,291 635.181,818	16	580.411,147 635.187,584	17.815
16	580.411,147 635.187,584	17	580.424,038 635.195,979	15.384
17	580.424,038 635.195,979	18	580.435,753 635.206,749	15.913
18	580.435,753 635.206,749	19	580.436,904 635.209,792	3.253
19	580.436,904 635.209,792	20	580.429,558 635.212,884	7.97
20	580.429,558 635.212,884	1	580.422,794 635.218,658	8.893

** Lungimile segmentelor sunt determinate în planul de proiecție Stereo 70 și sunt rotunjite la 1 milimetru.

*** Distanța dintre puncte este formată din segmente cumulate ce sunt mai mici decât valoarea 1 milimetru.

**DATE DESPRE IMOBILUL NR. 2578**

Oficiul de Cadastru și Publicitate Imobiliară NEAMT
Biroul de Cadastru și Publicitate Imobiliară Targu-Neamt

A. Partea I. Descrierea imobilului

TEREN Intravilan

Adresa: Loc. Dolhesti, Jud. Neamt

Nr. Crt	Nr cadastral Nr. topografic	Suprafața* (mp)	Observații / Referințe
A1		1.178	Sector cadastral:233 Teren neimprejmuit;

B. Partea II. Proprietari și acte

Inscrieri privitoare la dreptul de proprietate și alte drepturi reale		Referințe
/		
Act Normativ nr. 7, din 13/03/1996 emis de GUVERNUL ROMÂNIEI;		
B1	Inscrierea provizorie, drept de PROPRIETATE, dobandit prin Lege, cota actuala 1/1, cota initiala 1/1	A1
1) COMUNA PIPIRIG, CIF:99999999999999, PROPRIETAR NEIDENTIFICAT		

C. Partea III. SARCINI .

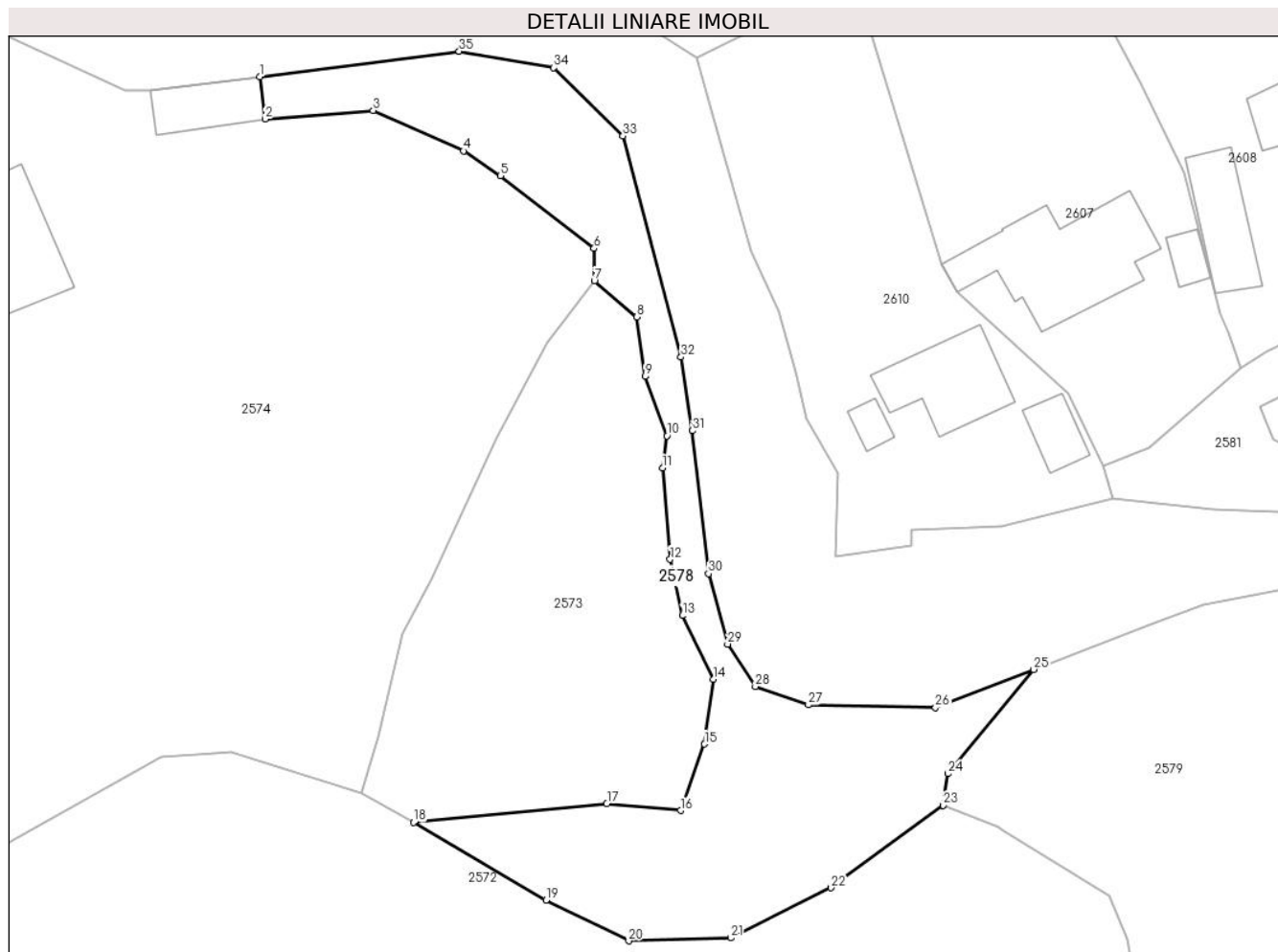
Inscrieri privind dezmembramintele dreptului de proprietate, drepturi reale de garanție și sarcini	Referințe
NU SUNT	

Anexa Nr. 1 La Partea I

Teren

Nr cadastral	Suprafața (mp)*	Observații / Referințe
	1.178	

* Suprafața este determinată în planul de proiecție Stereo 70.



Date referitoare la teren

Crt	Categorie folosință	Intravilan	Suprafața (mp)	Tarla	Parcelă	Nr. topo	Observații / Referințe
1	drum	DA	487	-	-	-	
2	pasune	DA	691	-	-	-	Pășune împădurită

Lungime Segmente

1) Valorile lungimilor segmentelor sunt obținute din proiecție în plan.

Punct început	X / Y	Punct sfârșit	X / Y	Lungime segment (** (m)
1	580.492,706 635.190,616	2	580.493,241 635.186,481	4.169
3	580.503,775 635.187,309	4	580.512,58 635.183,379	9.642
5	580.516,172 635.180,976	6	580.525,292 635.173,884	11.553
7	580.525,318 635.170,739	8	580.529,462 635.167,221	5.436

Punct început	X / Y	Punct sfârșit	X / Y	Lungime segment (** (m)
2	580.493,241 635.186,481	3	580.503,775 635.187,309	10.566
4	580.512,58 635.183,379	5	580.516,172 635.180,976	4.322
6	580.525,292 635.173,884	7	580.525,318 635.170,739	3.145
8	580.529,462 635.167,221	9	580.530,25 635.161,43	5.844

Punct început	X / Y	Punct sfârșit	X / Y	Lungime segment (** (m)
9	580.530,25 635.161,43	10	580.532,385 635.155,637	6.174
11	580.531,951 635.152,499	12	580.532,699 635.143,616	8.914
13	580.533,889 635.138,139	14	580.536,929 635.131,934	6.91
15	580.536,052 635.125,635	16	580.533,711 635.119,165	6.88
17	580.526,54 635.119,821	18	580.507,722 635.118,005	18.905
19	580.520,611 635.110,419	20	580.528,667 635.106,476	8.969
21	580.538,589 635.106,76	22	580.548,388 635.111,641	10.947
23	580.559,306 635.119,673	24	580.559,748 635.122,744	3.103
25	580.568,133 635.132,893	26	580.558,56 635.129,19	10.264
27	580.546,172 635.129,457	28	580.541,003 635.131,239	5.468
29	580.538,312 635.135,369	30	580.536,444 635.142,215	7.096
31	580.534,872 635.156,141	32	580.533,756 635.163,318	7.263
33	580.528,1 635.184,835	34	580.521,362 635.191,48	9.463
35	580.512,143 635.193,075	1	580.492,706 635.190,616	19.592

Punct început	X / Y	Punct sfârșit	X / Y	Lungime segment (** (m)
10	580.532,385 635.155,637	11	580.531,951 635.152,499	3.168
12	580.532,699 635.143,616	13	580.533,889 635.138,139	5.605
14	580.536,929 635.131,934	15	580.536,052 635.125,635	6.36
16	580.533,711 635.119,165	17	580.526,54 635.119,821	7.201
18	580.507,722 635.118,005	19	580.520,611 635.110,419	14.956
20	580.528,667 635.106,476	21	580.538,589 635.106,76	9.926
22	580.548,388 635.111,641	23	580.559,306 635.119,673	13.554
24	580.559,748 635.122,744	25	580.568,133 635.132,893	13.165
26	580.558,56 635.129,19	27	580.546,172 635.129,457	12.391
28	580.541,003 635.131,239	29	580.538,312 635.135,369	4.929
30	580.536,444 635.142,215	31	580.534,872 635.156,141	14.014
32	580.533,756 635.163,318	33	580.528,1 635.184,835	22.248
34	580.521,362 635.191,48	35	580.512,143 635.193,075	9.356

** Lungimile segmentelor sunt determinate în planul de proiecție Stereo 70 și sunt rotunjite la 1 milimetru.

*** Distanța dintre puncte este formată din segmente cumulate ce sunt mai mici decât valoarea 1 milimetru.

**DATE DESPRE IMOBILUL NR. 2579**

Oficiul de Cadastru și Publicitate Imobiliară NEAMT
Biroul de Cadastru și Publicitate Imobiliară Targu-Neamt

A. Partea I. Descrierea imobilului

TEREN Intravilan

Adresa: Loc. Dolhesti, Jud. Neamt

Nr. Crt	Nr cadastral Nr. topografic	Suprafața* (mp)	Observații / Referințe
A1		1.252	Sector cadastral:233 Teren imprejmuit;

B. Partea II. Proprietari și acte

Inscrieri privitoare la dreptul de proprietate și alte drepturi reale		Referințe
/		
Act Administrativ nr. 9428, din 20/06/2023 emis de PRIMARIA COMUNEI PIPIRIG;		
B1	Inscrierea posesiei, drept de PROPRIETATE, dobandit prin Lege, cota actuala 1/1, cota initiala 1/1 1) SANDU ION 2) SANDU RODICA	A1

C. Partea III. SARCINI .

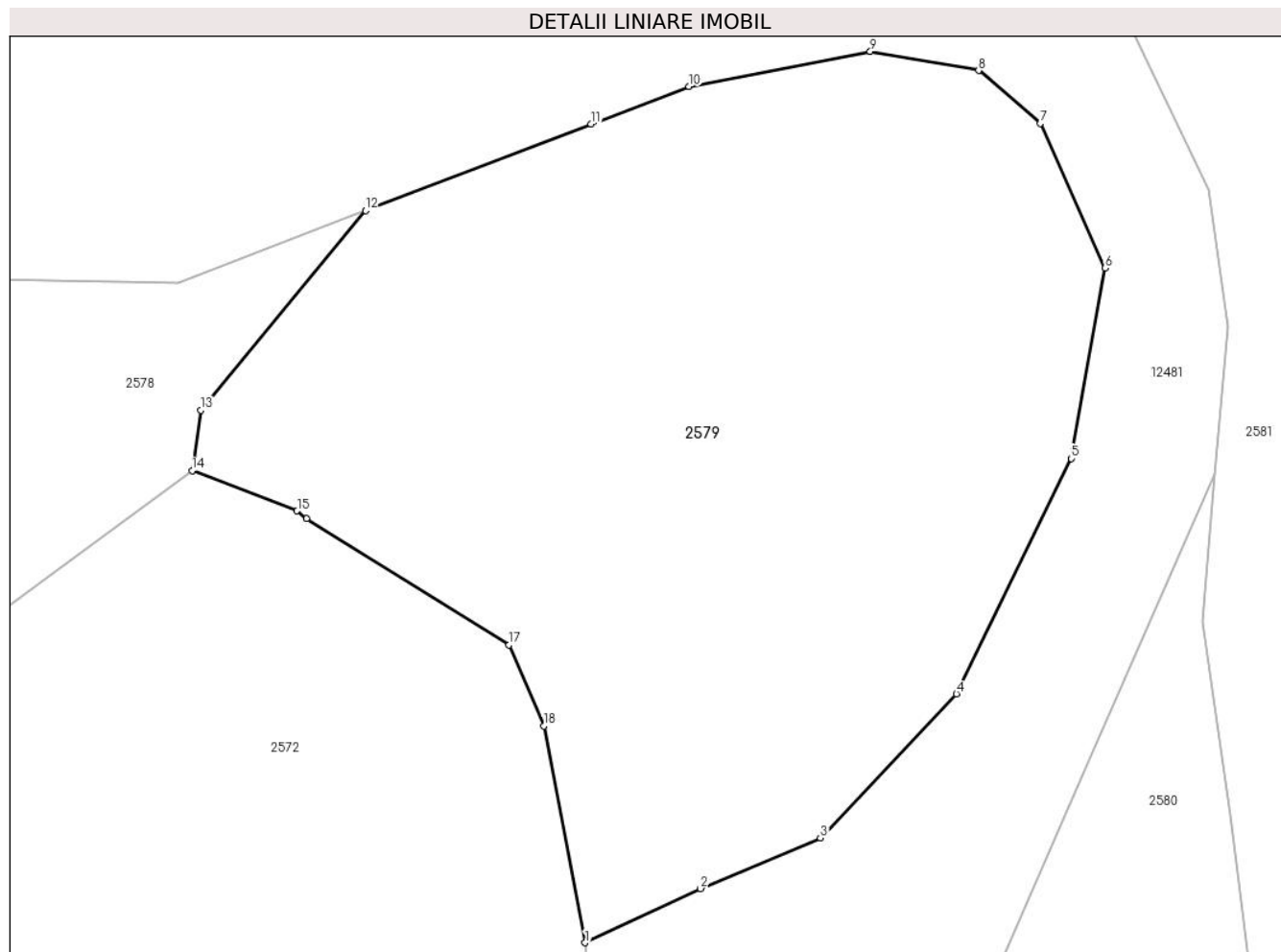
Inscrieri privind dezmembramintele dreptului de proprietate, drepturi reale de garanție și sarcini	Referințe
NU SUNT	

Anexa Nr. 1 La Partea I

Teren

Nr cadastral	Suprafața (mp)*	Observații / Referințe
	1.252	

* Suprafața este determinată în planul de proiecție Stereo 70.



Date referitoare la teren

Crt	Categorie folosință	Intra vilan	Suprafața (mp)	Tarla	Parcelă	Nr. topo	Observații / Referințe
1	faneata	DA	1.252	-	-	-	

Lungime Segmente

1) Valorile lungimilor segmentelor sunt obținute din proiecție în plan.

Punct început	X / Y	Punct sfârșit	X / Y	Lungime segment (** (m)
1	580.579,32 635.095,653	2	580.585,187 635.098,407	6.481
2	580.585,187 635.098,407	3	580.591,296 635.100,983	6.63
3	580.591,296 635.100,983	4	580.598,227 635.108,321	10.094
4	580.598,227 635.108,321	5	580.604,069 635.120,284	13.313
5	580.604,069 635.120,284	6	580.605,798 635.129,968	9.837

Punct început	X / Y	Punct sfârșit	X / Y	Lungime segment (** (m)
6	580.605,798 635.129,968	7	580.602,488 635.137,328	8.07
7	580.602,488 635.137,328	8	580.599,355 635.140,021	4.131
8	580.599,355 635.140,021	9	580.593,838 635.140,996	5.602
9	580.593,838 635.140,996	10	580.584,603 635.139,207	9.407
10	580.584,603 635.139,207	11	580.579,622 635.137,301	5.333
11	580.579,622 635.137,301	12	580.568,133 635.132,893	12.306
12	580.568,133 635.132,893	13	580.559,748 635.122,744	13.165
13	580.559,748 635.122,744	14	580.559,306 635.119,673	3.103
14	580.559,306 635.119,673	15	580.564,644 635.117,623	5.718
15	580.564,644 635.117,623	16	580.565,113 635.117,228	0.613
16	580.565,113 635.117,228	17	580.575,444 635.110,811	12.162
17	580.575,444 635.110,811	18	580.577,213 635.106,684	4.49
18	580.577,213 635.106,684	1	580.579,32 635.095,653	11.23

** Lungimile segmentelor sunt determinate în planul de proiecție Stereo 70 și sunt rotunjite la 1 milimetru.

*** Distanța dintre puncte este formată din segmente cumulate ce sunt mai mici decât valoarea 1 milimetru.

**DATE DESPRE IMOBILUL NR. 6460**

Oficiul de Cadastru și Publicitate Imobiliară NEAMT
Biroul de Cadastru și Publicitate Imobiliară Targu-Neamt

A. Partea I. Descrierea imobilului

TEREN Necunoscut

Nr. CF vechi:160
Nr. cadastral vechi:205

Adresa: Loc. Dolhesti, Str David Creangă, Jud. Neamt, si extravilan UAT Pipirig

Nr. Crt	Nr cadastral Nr. topografic	Suprafața* (mp)	Observații / Referințe
A1	50714	Din acte: 1.800 Masurata: 2.054	Sector cadastral:233 Teren imprejmuit;

Construcții

Crt	Nr cadastral Nr. topografic	Adresa	Observații / Referințe
A1.1	50714-C1	Loc. Dolhesti, Str David Creangă, Jud. Neamt, si extravilan UAT Pipirig	Nr. niveluri:1; S. construita la sol:68 mp;
A1.2	50714-C2	Loc. Dolhesti, Str David Creangă, Jud. Neamt, si extravilan UAT Pipirig	Nr. niveluri:1; S. construita la sol:56 mp;

B. Partea II. Proprietari și acte

Inscrieri privitoare la dreptul de proprietate și alte drepturi reale		Referințe
1888 / 20/08/2004		
Act Notarial nr. 1999, din 10/08/2004 emis de BNP David Daniela;		
B1	Intabulare, drept de PROPRIETATE, dobandit prin Conventie, cota actuala 1/1, cota initiala 1/1 1) DOMNIȚANU VIORICA <i>OBSERVATII: (provenita din conversia CF 160)</i>	A1, A1.1, A1.2
16212 / 20/07/2021		
Act Administrativ nr. Referat nr. 366/RC, din 20/07/2021 emis de BCPI TARGU NEAMT;		
B2	Se îndreaptă eroarea materială din cuprinsul prezente cărți funciare în sensul că la conversia acesteia în format electronic s-a menționat greșit numele proprietarei ca fiind DONHITANU VIORICA în loc de DOMNITANU VIORICA , așa cum era corect	A1, A1.1, A1.2

C. Partea III. SARCINI .

Inscrieri privind dezmembramintele dreptului de proprietate, drepturi reale de garanție și sarcini	Referințe
NU SUNT	

Anexa Nr. 1 La Partea I

Teren

Nr cadastral	Suprafața (mp)*	Observații / Referințe
50714	Din acte: 1.800 Masurata: 2.054	

* Suprafața este determinată în planul de proiecție Stereo 70.

DETALII LINIARE IMOBIL



Date referitoare la teren

Crt	Categorie folosință	Intravilan	Suprafața (mp)	Tarla	Parcelă	Nr. topo	Observații / Referințe
1	curți constructii	DA	329	-	-	-	
2	faneata	DA	654	-	-	-	
3	faneata	NU	1.071	-	-	-	

Date referitoare la construcții

Crt	Număr	Destinație construcție	Supraf. (mp)	Situație juridică	Observații / Referințe
A1.1	50714-C1	construcții de locuințe	Din acte: 66 Masurata: 68	Cu acte	Nr. niveluri:1; S. construita la sol:68 mp;
A1.2	50714-C2	construcții anexa	Din acte: 46 Masurata: 56	Cu acte	Nr. niveluri:1; S. construita la sol:56 mp;

Lungime Segmente

1) Valorile lungimilor segmentelor sunt obținute din proiecție în plan.

Punct început	X / Y	Punct sfârșit	X / Y	Lungime segment (** (m))	Punct început	X / Y	Punct sfârșit	X / Y	Lungime segment (** (m))
1	580.261,809 634.636,938	2	580.261,047 634.631,685	5.308	2	580.261,047 634.631,685	3	580.260,925 634.630,478	1.213

Punct început	X / Y	Punct sfârșit	X / Y	Lungime segment (** (m)
3	580.260,925 634.630,478	4	580.296,184 634.625,89	35.556
5	580.342,348 634.598,622	6	580.377,915 634.573,584	43.496
7	580.407,401 634.550,754	8	580.446,3 634.515,298	52.633
9	580.475,32 634.489,798	10	580.483,17 634.480,436	12.218
11	580.500,498 634.471,378	12	580.510,045 634.468,525	9.964
13	580.514,629 634.465,788	14	580.516,735 634.469,207	4.016
15	580.504,166 634.476,066	16	580.498,958 634.480,561	6.88
17	580.492,69 634.486,158	18	580.461,452 634.510,342	39.505
19	580.411,491 634.555,983	20	580.381,838 634.578,865	37.455
21	580.344,95 634.604,497	22	580.298,299 634.631,568	53.937
23	580.282,208 634.635,272	1	580.261,809 634.636,938	20.467

Punct început	X / Y	Punct sfârșit	X / Y	Lungime segment (** (m)
4	580.296,184 634.625,89	5	580.342,348 634.598,622	53.616
6	580.377,915 634.573,584	7	580.407,401 634.550,754	37.291
8	580.446,3 634.515,298	9	580.475,32 634.489,798	38.632
10	580.483,17 634.480,436	11	580.500,498 634.471,378	19.553
12	580.510,045 634.468,525	13	580.514,629 634.465,788	5.339
14	580.516,735 634.469,207	15	580.504,166 634.476,066	14.319
16	580.498,958 634.480,561	17	580.492,69 634.486,158	8.403
18	580.461,452 634.510,342	19	580.411,491 634.555,983	67.67
20	580.381,838 634.578,865	21	580.344,95 634.604,497	44.919
22	580.298,299 634.631,568	23	580.282,208 634.635,272	16.512

** Lungimile segmentelor sunt determinate în planul de proiecție Stereo 70 și sunt rotunjite la 1 milimetru.

*** Distanța dintre puncte este formată din segmente cumulate ce sunt mai mici decât valoarea 1 milimetru.



DATE DESPRE IMOBILUL NR. 6461

Oficiul de Cadastru și Publicitate Imobiliară NEAMT
Biroul de Cadastru și Publicitate Imobiliară Targu-Neamt

A. Partea I. Descrierea imobilului

TEREN Necunoscut

Adresa: Loc. Dolhesti, Str David Creangă, Jud. Neamt, si extravilan comuna Pipirig

Nr. Crt	Nr cadastral Nr. topografic	Suprafața* (mp)	Observații / Referințe
A1	54281	2.268	Sector cadastral:233 Teren imprejmuit; partial imprejmuit

Construcții

Crt	Nr cadastral Nr. topografic	Adresa	Observații / Referințe
A1.1	54281-C1	Loc. Dolhesti, Str David Creangă, Jud. Neamt, si extravilan comuna Pipirig	Nr. niveluri:1; S. construita la sol:47 mp; S. construita desfasurata:47 mp; Locuinta, parter

B. Partea II. Proprietari și acte

Inscrieri privitoare la dreptul de proprietate și alte drepturi reale	Referințe	
596 / 10/01/2023		
Act Notarial nr. CERTIFICAT DE MOSTENITOR nr. 02, din 09/01/2023 emis de BIN Tudor V. VIOREL (act administrativ nr CERTIFICAT DE SARCINI nr. 32267 din 13.12.2022, emis de BCPI TG NEAMT;act administrativ nr Certificat atestare că petentul este cunoscut ca proprietar nr. 12602 din 20.10.2021, emis de UAT PIPIRIG; act administrativ nr Proces - verbal de identificare a imobilului nr. 12603 din 20.10.2021, emis de UAT PIPIRIG);		
B1	Intabulare, drept de PROPRIETATE, cu titlu de drept de MOȘTENIRE după defunctul SPUMĂ MIRCIA, dobandit prin Succesiune, cota actuala 3/32, cota initiala 3/32 1) DOMNIȚANU VIORICA	A1
B2	Intabulare, drept de PROPRIETATE, cu titlu de drept de MOȘTENIRE după defunctul SPUMĂ MIRCIA, dobandit prin Succesiune, cota actuala 3/32, cota initiala 3/32 1) SPUMĂ ION	A1
B3	Intabulare, drept de PROPRIETATE, cu titlu de drept de MOȘTENIRE după defunctul SPUMĂ MIRCIA, dobandit prin Succesiune, cota actuala 3/32, cota initiala 3/32 1) SPUMĂ SORIN	A1
B4	Intabulare, drept de PROPRIETATE, cu titlu de drept de MOȘTENIRE după defunctul SPUMĂ MIRCIA, dobandit prin Succesiune, cota actuala 3/32, cota initiala 3/32 1) SPUMĂ DUMITRU	A1
B5	Intabulare, drept de PROPRIETATE, cu titlu de drept de MOȘTENIRE după defunctul SPUMĂ MIRCIA, dobandit prin Succesiune, cota actuala 3/32, cota initiala 3/32 1) DOMNIȚANU VIORICA	A1.1
B6	Intabulare, drept de PROPRIETATE, cu titlu de drept de MOȘTENIRE după defunctul SPUMĂ MIRCIA, dobandit prin Succesiune, cota actuala 3/32, cota initiala 3/32 1) SPUMĂ ION	A1.1
B7	Intabulare, drept de PROPRIETATE, cu titlu de drept de MOȘTENIRE după defunctul SPUMĂ MIRCIA, dobandit prin Succesiune, cota actuala 3/32, cota initiala 3/32 1) SPUMĂ SORIN	A1.1
B8	Intabulare, drept de PROPRIETATE, cu titlu de drept de MOȘTENIRE după defunctul SPUMĂ MIRCIA, dobandit prin Succesiune, cota actuala 3/32, cota initiala 3/32 1) SPUMĂ DUMITRU	A1.1
B9	Intabulare, drept de PROPRIETATE, cu titlu de drept de MOȘTENIRE după defuncta SPUMĂ MARIA, dobandit prin Succesiune, cota actuala 5/32, cota initiala 5/32 1) DOMNIȚANU VIORICA	A1
B10	Intabulare, drept de PROPRIETATE, cu titlu de drept de MOȘTENIRE după defuncta SPUMĂ MARIA, dobandit prin Succesiune, cota actuala 5/32, cota initiala 5/32	A1

Inscrieri privitoare la dreptul de proprietate și alte drepturi reale		Referințe
	1) SPUMĂ ION	
B11	Intabulare, drept de PROPRIETATE, cu titlu de drept de MOȘTENIRE după defuncta SPUMĂ MARIA, dobandit prin Succesiune, cota actuala 5/32, cota initiala 5/32	A1
	1) SPUMĂ SORIN	
B12	Intabulare, drept de PROPRIETATE, cu titlu de drept de MOȘTENIRE după defuncta SPUMĂ MARIA, dobandit prin Succesiune, cota actuala 5/32, cota initiala 5/32	A1
	1) SPUMĂ DUMITRU	
B13	Intabulare, drept de PROPRIETATE, cu titlu de drept de MOȘTENIRE după defuncta SPUMĂ MARIA, dobandit prin Succesiune, cota actuala 5/32, cota initiala 5/32	A1.1
	1) DOMNIȚANU VIORICA	
B14	Intabulare, drept de PROPRIETATE, cu titlu de drept de MOȘTENIRE după defuncta SPUMĂ MARIA, dobandit prin Succesiune, cota actuala 5/32, cota initiala 5/32	A1.1
	1) SPUMĂ ION	
B15	Intabulare, drept de PROPRIETATE, cu titlu de drept de MOȘTENIRE după defuncta SPUMĂ MARIA, dobandit prin Succesiune, cota actuala 5/32, cota initiala 5/32	A1.1
	1) SPUMĂ SORIN	
B16	Intabulare, drept de PROPRIETATE, cu titlu de drept de MOȘTENIRE după defuncta SPUMĂ MARIA, dobandit prin Succesiune, cota actuala 5/32, cota initiala 5/32	A1.1
	1) SPUMĂ DUMITRU	

C. Partea III. SARCINI .

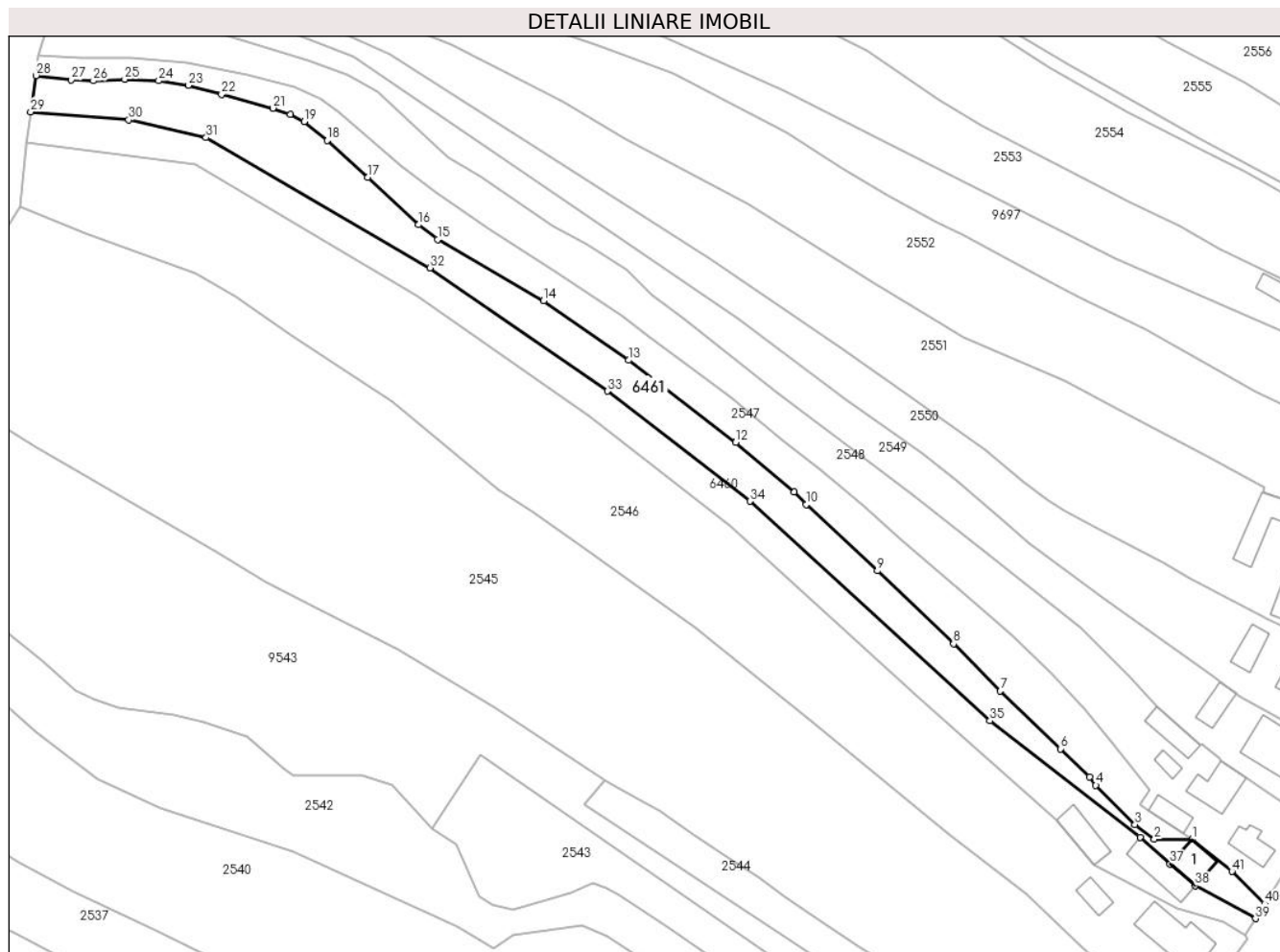
Inscrieri privind dezmembramintele dreptului de proprietate, drepturi reale de garanție și sarcini	Referințe
NU SUNT	

Anexa Nr. 1 La Partea I

Teren

Nr cadastral	Suprafața (mp)*	Observații / Referințe
54281	2.268	partial imprejmuit

* Suprafața este determinată în planul de proiecție Stereo 70.



Date referitoare la teren

Crt	Categorie folosință	Intravilan	Suprafața (mp)	Tarla	Parcelă	Nr. topo	Observații / Referințe
1	curți constructii	DA	182	-	-	-	
2	faneata	DA	641	-	-	-	
3	faneata	NU	1.445	-	-	-	

Date referitoare la construcții

Crt	Număr	Destinație construcție	Supraf. (mp)	Situație juridică	Observații / Referințe
A1.1	54281-C1	construcții de locuințe	Din acte: 48 Masurata: 47	Cu acte	Nr. niveluri:1; S. construita la sol:47 mp; S. construita desfasurata:47 mp; Locuinta, parter

Lungime Segmente

1) Valorile lungimilor segmentelor sunt obținute din proiecție în plan.

Punct început	X / Y	Punct sfârșit	X / Y	Lungime segment
1	580.503,544 634.485,697	2	580.495,681 634.485,75	7.863
4	580.483,501 634.496,944	5	580.482,205 634.498,63	2.127
7	580.463,638 634.516,515	8	580.453,869 634.526,345	13.859
2	580.495,681 634.485,75	3	580.491,661 634.488,799	5.045
5	580.482,205 634.498,63	6	580.476,131 634.504,493	8.442
8	580.453,869 634.526,345	9	580.438,023 634.541,519	21.94
3	580.491,661 634.488,799	4	580.483,501 634.496,944	11.529
6	580.476,131 634.504,493	7	580.463,638 634.516,515	17.338
9	580.438,023 634.541,519	10	580.423,172 634.555,245	20.223

Punct început	X / Y	Punct sfârșit	X / Y	Lungime segment	Punct început	X / Y	Punct sfârșit	X / Y	Lungime segment	Punct început	X / Y	Punct sfârșit	X / Y	Lungime segment
10	580.423,172 634.555,245	11	580.420,736 634.557,947	3.638	11	580.420,736 634.557,947	12	580.408,539 634.568,228	15.952	12	580.408,539 634.568,228	13	580.386,22 634.585,291	28.094
13	580.386,22 634.585,291	14	580.368,528 634.597,643	21.577	14	580.368,528 634.597,643	15	580.346,492 634.610,402	25.463	15	580.346,492 634.610,402	16	580.342,507 634.613,463	5.025
16	580.342,507 634.613,463	17	580.331,943 634.623,3	14.435	17	580.331,943 634.623,3	18	580.323,533 634.630,952	11.37	18	580.323,533 634.630,952	19	580.318,725 634.634,899	6.221
19	580.318,725 634.634,899	20	580.315,85 634.636,423	3.254	20	580.315,85 634.636,423	21	580.312,232 634.637,678	3.829	21	580.312,232 634.637,678	22	580.301,521 634.640,577	11.096
22	580.301,521 634.640,577	23	580.294,669 634.642,432	7.099	23	580.294,669 634.642,432	24	580.288,449 634.643,388	6.293	24	580.288,449 634.643,388	25	580.281,361 634.643,683	7.094
25	580.281,361 634.643,683	26	580.274,865 634.643,378	6.503	26	580.274,865 634.643,378	27	580.270,294 634.643,565	4.575	27	580.270,294 634.643,565	28	580.262,901 634.644,465	7.448
28	580.262,901 634.644,465	29	580.261,809 634.636,938	7.606	29	580.261,809 634.636,938	30	580.282,208 634.635,272	20.467	30	580.282,208 634.635,272	31	580.298,299 634.631,568	16.512
31	580.298,299 634.631,568	32	580.344,95 634.604,497	53.937	32	580.344,95 634.604,497	33	580.381,838 634.578,865	44.919	33	580.381,838 634.578,865	34	580.411,491 634.555,983	37.455
34	580.411,491 634.555,983	35	580.461,452 634.510,342	67.67	35	580.461,452 634.510,342	36	580.492,69 634.486,158	39.505	36	580.492,69 634.486,158	37	580.498,958 634.480,561	8.403
37	580.498,958 634.480,561	38	580.504,166 634.476,066	6.88	38	580.504,166 634.476,066	39	580.516,735 634.469,207	14.319	39	580.516,735 634.469,207	40	580.518,642 634.472,303	3.636
40	580.518,642 634.472,303	41	580.511,8 634.479,007	9.579	41	580.511,8 634.479,007	1	580.503,544 634.485,697	10.626					

** Lungimile segmentelor sunt determinate în planul de proiecție Stereo 70 și sunt rotunjite la 1 milimetru.

*** Distanța dintre puncte este formată din segmente cumulate ce sunt mai mici decât valoarea 1 milimetru.

**DATE DESPRE IMOBILUL NR. 9543**

Oficiul de Cadastru și Publicitate Imobiliară NEAMT
Biroul de Cadastru și Publicitate Imobiliară Targu-Neamt

A. Partea I. Descrierea imobilului

TEREN Necunoscut

Adresa: Loc. Dolhesti, Str David Creangă, Jud. Neamt, si extravilan UAT Pipirig

Nr. Crt	Nr cadastral Nr. topografic	Suprafața* (mp)	Observații / Referințe
A1		6.300	Sector cadastral:233 Teren neimpregmuit;

Construcții

Crt	Nr cadastral Nr. topografic	Adresa	Observații / Referințe
A1.1		Loc. Dolhesti, Str David Creangă, Jud. Neamt, si extravilan UAT Pipirig	Nr. niveluri:1; S. construita la sol:45 mp;

B. Partea II. Proprietari și acte

Inscrieri privitoare la dreptul de proprietate și alte drepturi reale	Referințe
/	
Act Normativ nr. 7, din 13/03/1996 emis de GUVERNUL ROMÂNIEI;	
B1	A1, A1.1
Inscrierea provizorie, drept de PROPRIETATE, dobandit prin Lege, cota actuala 1/1, cota initiala 1/1 1) COMUNA PIPIRIG, CIF:99999999999999, PROPRIETAR NEIDENTIFICAT	

C. Partea III. SARCINI .

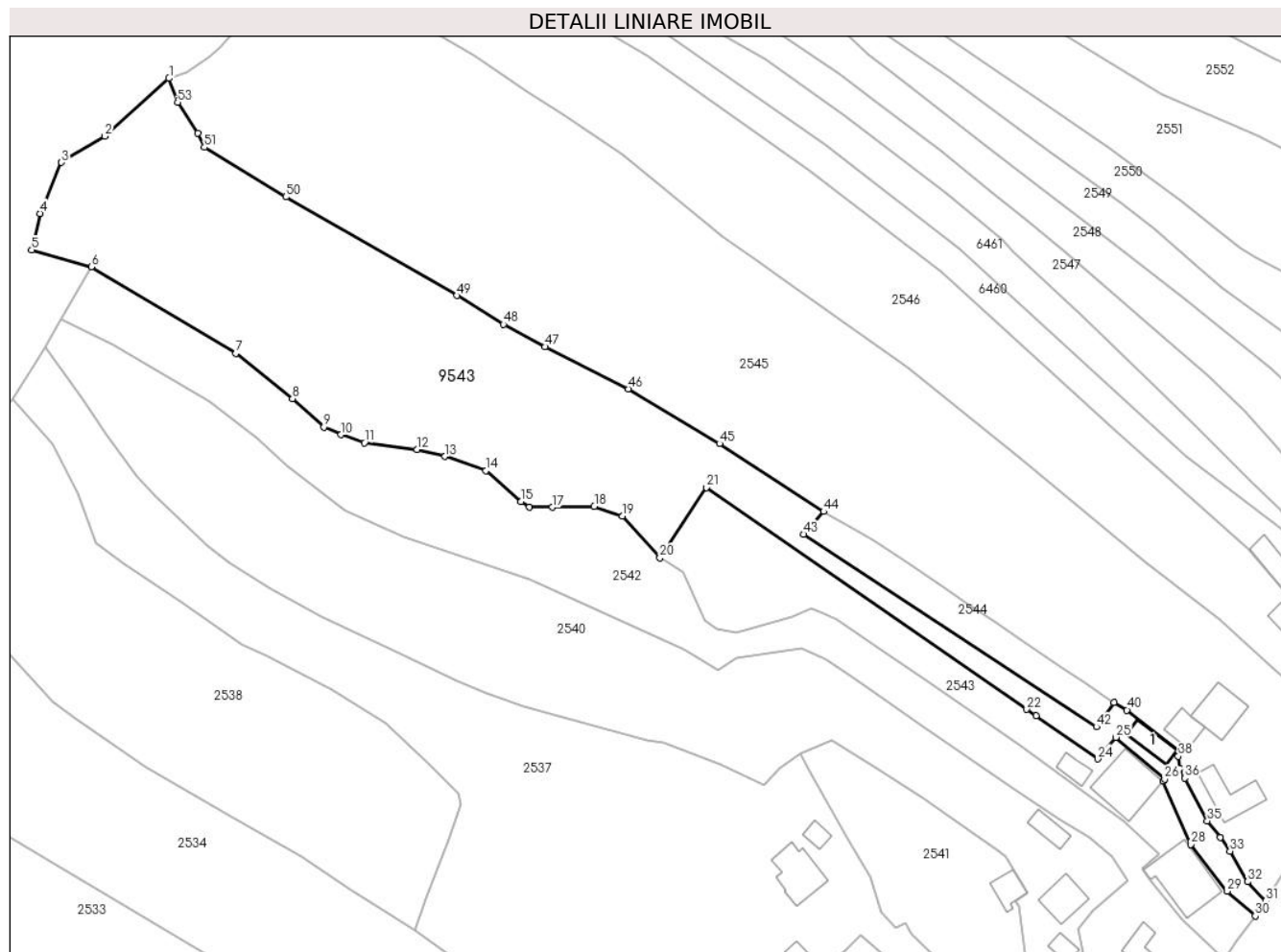
Inscrieri privind dezmembramintele dreptului de proprietate, drepturi reale de garanție și sarcini	Referințe
NU SUNT	

Anexa Nr. 1 La Partea I

Teren

Nr cadastral	Suprafața (mp)*	Observații / Referințe
	6.300	

* Suprafața este determinată în planul de proiecție Stereo 70.



Date referitoare la teren

Crt	Categorie folosință	Intravilan	Suprafața (mp)	Tarla	Parcelă	Nr. topo	Observații / Referințe
1	curți constructii	DA	98	-	-	-	
2	drum	DA	185	-	-	-	
3	faneata	DA	1.097	-	-	-	
4	faneata	NU	4.921	-	-	-	

Date referitoare la construcții

Crt	Număr	Destinație construcție	Supraf. (mp)	Situație juridică	Observații / Referințe
A1.1		constructii anexa	45	Cu acte	Nr. niveluri:1; S. construita la sol:45 mp;

Lungime Segmente

1) Valorile lungimilor segmentelor sunt obținute din proiecție în plan.

Punct început	X / Y	Punct sfârșit	X / Y	Lungime segment	Punct început	X / Y	Punct sfârșit	X / Y	Lungime segment	Punct început	X / Y	Punct sfârșit	X / Y	Lungime segment
1	580.236,864 634.593,542	2	580.222,671 634.580,759	19.101	2	580.222,671 634.580,759	3	580.213,129 634.574,971	11.16	3	580.213,129 634.574,971	4	580.208,366 634.563,712	12.225
4	580.208,366 634.563,712	5	580.206,534 634.555,656	8.262	5	580.206,534 634.555,656	6	580.219,686 634.551,928	13.67	6	580.219,686 634.551,928	7	580.251,605 634.532,862	37.18

Punct început	X / Y	Punct sfârșit	X / Y	Lungime segment	Punct început	X / Y	Punct sfârșit	X / Y	Lungime segment	Punct început	X / Y	Punct sfârșit	X / Y	Lungime segment
7	580.251,605 634.532,862	8	580.264,127 634.522,908	15.996	8	580.264,127 634.522,908	9	580.271,068 634.516,646	9.348	9	580.271,068 634.516,646	10	580.274,862 634.514,94	4.16
10	580.274,862 634.514,94	11	580.280,018 634.513,149	5.458	11	580.280,018 634.513,149	12	580.291,614 634.511,687	11.688	12	580.291,614 634.511,687	13	580.297,821 634.510,144	6.396
13	580.297,821 634.510,144	14	580.306,853 634.507,022	9.556	14	580.306,853 634.507,022	15	580.314,579 634.500,191	10.313	15	580.314,579 634.500,191	16	580.316,447 634.498,999	2.216
16	580.316,447 634.498,999	17	580.321,516 634.498,918	5.07	17	580.321,516 634.498,918	18	580.330,765 634.499,079	9.25	18	580.330,765 634.499,079	19	580.336,972 634.496,968	6.556
19	580.336,972 634.496,968	20	580.345,26 634.487,821	12.343	20	580.345,26 634.487,821	21	580.355,508 634.503,305	18.568	21	580.355,508 634.503,305	22	580.426,275 634.454,379	86.033
22	580.426,275 634.454,379	23	580.428,32 634.452,945	2.498	23	580.428,32 634.452,945	24	580.441,905 634.443,421	16.591	24	580.441,905 634.443,421	25	580.445,962 634.448,188	6.26
25	580.445,962 634.448,188	26	580.456,708 634.438,936	14.18	26	580.456,708 634.438,936	27	580.456,371 634.438,567	0.5	27	580.456,371 634.438,567	28	580.462,518 634.424,562	15.295
28	580.462,518 634.424,562	29	580.470,517 634.414,254	13.048	29	580.470,517 634.414,254	30	580.476,75 634.408,799	8.283	30	580.476,75 634.408,799	31	580.479,036 634.412,076	3.996
31	580.479,036 634.412,076	32	580.475,07 634.416,361	5.839	32	580.475,07 634.416,361	33	580.471,157 634.423,109	7.8	33	580.471,157 634.423,109	34	580.468,97 634.426,07	3.681
34	580.468,97 634.426,07	35	580.466,144 634.429,768	4.654	35	580.466,144 634.429,768	36	580.461,12 634.439,183	10.672	36	580.461,12 634.439,183	37	580.460,07 634.441,338	2.397
37	580.460,07 634.441,338	38	580.459,729 634.444,019	2.703	38	580.459,729 634.444,019	39	580.460,358 634.444,849	1.041	39	580.460,358 634.444,849	40	580.448,403 634.454,182	15.167
40	580.448,403 634.454,182	41	580.445,527 634.455,858	3.329	41	580.445,527 634.455,858	42	580.441,643 634.450,497	6.62	42	580.441,643 634.450,497	43	580.377,025 634.492,946	77.314
43	580.377,025 634.492,946	44	580.381,422 634.497,97	6.676	44	580.381,422 634.497,97	45	580.358,418 634.512,973	27.464	45	580.358,418 634.512,973	46	580.338,282 634.525,052	23.481
46	580.338,282 634.525,052	47	580.319,915 634.534,331	20.578	47	580.319,915 634.534,331	48	580.310,729 634.539,266	10.428	48	580.310,729 634.539,266	49	580.300,384 634.545,615	12.138
49	580.300,384 634.545,615	50	580.262,667 634.567,37	43.541	50	580.262,667 634.567,37	51	580.244,7 634.578,332	21.047	51	580.244,7 634.578,332	52	580.243,173 634.581,451	3.473
52	580.243,173 634.581,451	53	580.238,772 634.588,24	8.091	53	580.238,772 634.588,24	1	580.236,864 634.593,542	5.635					

** Lungimile segmentelor sunt determinate în planul de proiecție Stereo 70 și sunt rotunjite la 1 milimetru.

*** Distanța dintre puncte este formată din segmente cumulate ce sunt mai mici decât valoarea 1 milimetru.

**DATE DESPRE IMOBILUL NR. 9545**

Oficiul de Cadastru și Publicitate Imobiliară NEAMT
Biroul de Cadastru și Publicitate Imobiliară Targu-Neamt

A. Partea I. Descrierea imobilului

TEREN Intravilan

Adresa: Loc. Dolhesti, Str David Creangă, Jud. Neamt

Nr. Crt	Nr cadastral Nr. topografic	Suprafața* (mp)	Observații / Referințe
A1		200	Sector cadastral:233 Teren imprejmuit;

Construcții

Crt	Nr cadastral Nr. topografic	Adresa	Observații / Referințe
A1.1		Loc. Dolhesti, Str David Creangă, Jud. Neamt	Nr. niveluri:2; S. construita la sol:44 mp;

B. Partea II. Proprietari și acte

Inscrieri privitoare la dreptul de proprietate și alte drepturi reale		Referințe
/		
Act Administrativ nr. 9423, din 20/06/2023 emis de Primăria Comunei Pipirig;		
B1	Inscrierea posesiei, drept de PROPRIETATE, dobandit prin Lege, cota actuala 1/1, cota initiala 1/1 1) COJOCARU MARILENA	A1
Act Administrativ nr. 17408, din 01/11/2023 emis de Primăria Comunei Pipirig;		
B2	Intabulare, drept de PROPRIETATE, dobandit prin Lege, cota actuala 1/1, cota initiala 1/1 1) COJOCARU MARILENA	A1.1

C. Partea III. SARCINI .

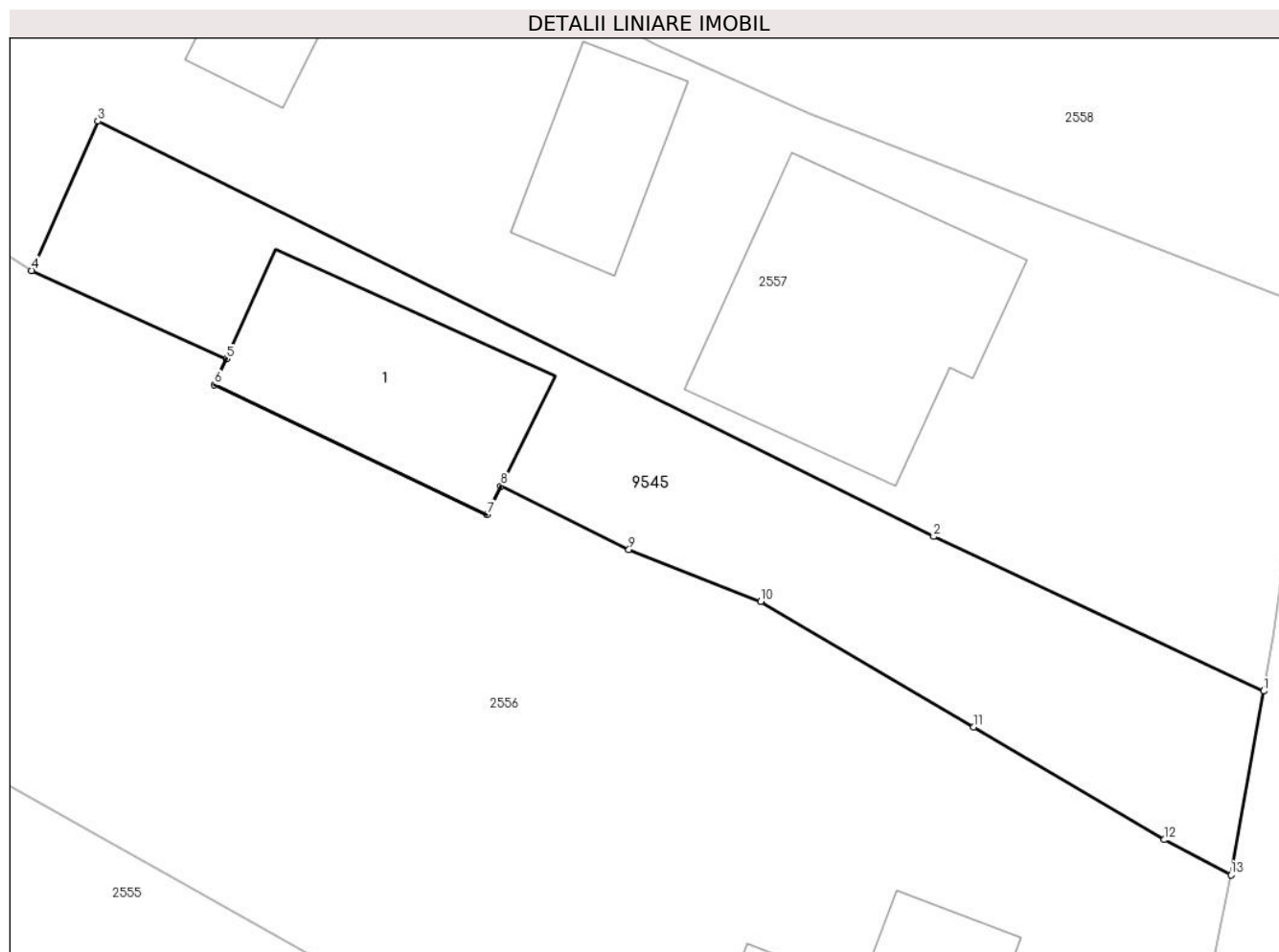
Inscrieri privind dezmembramintele dreptului de proprietate, drepturi reale de garanție și sarcini	Referințe
NU SUNT	

Anexa Nr. 1 La Partea I

Teren

Nr cadastral	Suprafața (mp)*	Observații / Referințe
	200	

* Suprafața este determinată în planul de proiecție Stereo 70.



Date referitoare la teren

Crt	Categorie folosință	Intra vilan	Suprafața (mp)	Tarla	Parcelă	Nr. topo	Observații / Referințe
1	curți constructii	DA	200	-	-	-	

Date referitoare la construcții

Crt	Număr	Destinație construcție	Supraf. (mp)	Situație juridică	Observații / Referințe
A1.1		construcții de locuințe	44	Cu acte	Nr. niveluri:2; S. construita la sol:44 mp;

Lungime Segmente

1) Valorile lungimilor segmentelor sunt obținute din proiecție în plan.

Punct început	X / Y	Punct sfârșit	X / Y	Lungime segment (** (m)
1	580.573,515 634.633,459	2	580.563,362 634.638,21	11.21
2	580.563,362 634.638,21	3	580.537,656 634.650,976	28.701
3	580.537,656 634.650,976	4	580.535,615 634.646,385	5.024
4	580.535,615 634.646,385	5	580.541,607 634.643,673	6.577

Punct început	X / Y	Punct sfârşit	X / Y	Lungime segment (** (m)
5	580.541,607 634.643,673	6	580.541,244 634.642,871	0.88
6	580.541,244 634.642,871	7	580.549,621 634.638,891	9.274
7	580.549,621 634.638,891	8	580.550,052 634.639,761	0.971
8	580.550,052 634.639,761	9	580.553,988 634.637,808	4.394
9	580.553,988 634.637,808	10	580.558,041 634.636,211	4.356
10	580.558,041 634.636,211	11	580.564,591 634.632,36	7.598
11	580.564,591 634.632,36	12	580.570,458 634.628,892	6.815
12	580.570,458 634.628,892	13	580.572,504 634.627,812	2.314
13	580.572,504 634.627,812	1	580.573,515 634.633,459	5.737

** Lungimile segmentelor sunt determinate în planul de proiecție Stereo 70 și sunt rotunjite la 1 milimetru.

*** Distanța dintre puncte este formată din segmente cumulate ce sunt mai mici decât valoarea 1 milimetru.

**DATE DESPRE IMOBILUL NR. 9546**

Oficiul de Cadastru și Publicitate Imobiliară NEAMT
Biroul de Cadastru și Publicitate Imobiliară Targu-Neamt

A. Partea I. Descrierea imobilului

TEREN Necunoscut

Adresa: Loc. Dolhesti, Str David Creangă, Jud. Neamt, si extravilan UAT Pipirig

Nr. Crt	Nr cadastral Nr. topografic	Suprafața* (mp)	Observații / Referințe
A1		2.340	Sector cadastral:233 Teren imprejmuit;

B. Partea II. Proprietari și acte

Inscrieri privitoare la dreptul de proprietate și alte drepturi reale		Referințe
/		
Act Administrativ nr. 9426, din 20/06/2023 emis de PRIMARIA COMUNEI PIPIRIG;		
B1	Inscrierea posesiei, drept de PROPRIETATE, dobandit prin Lege, cota actuala 1/1, cota initiala 1/1 1) ACATRINEI GHEORGHE	A1

C. Partea III. SARCINI .

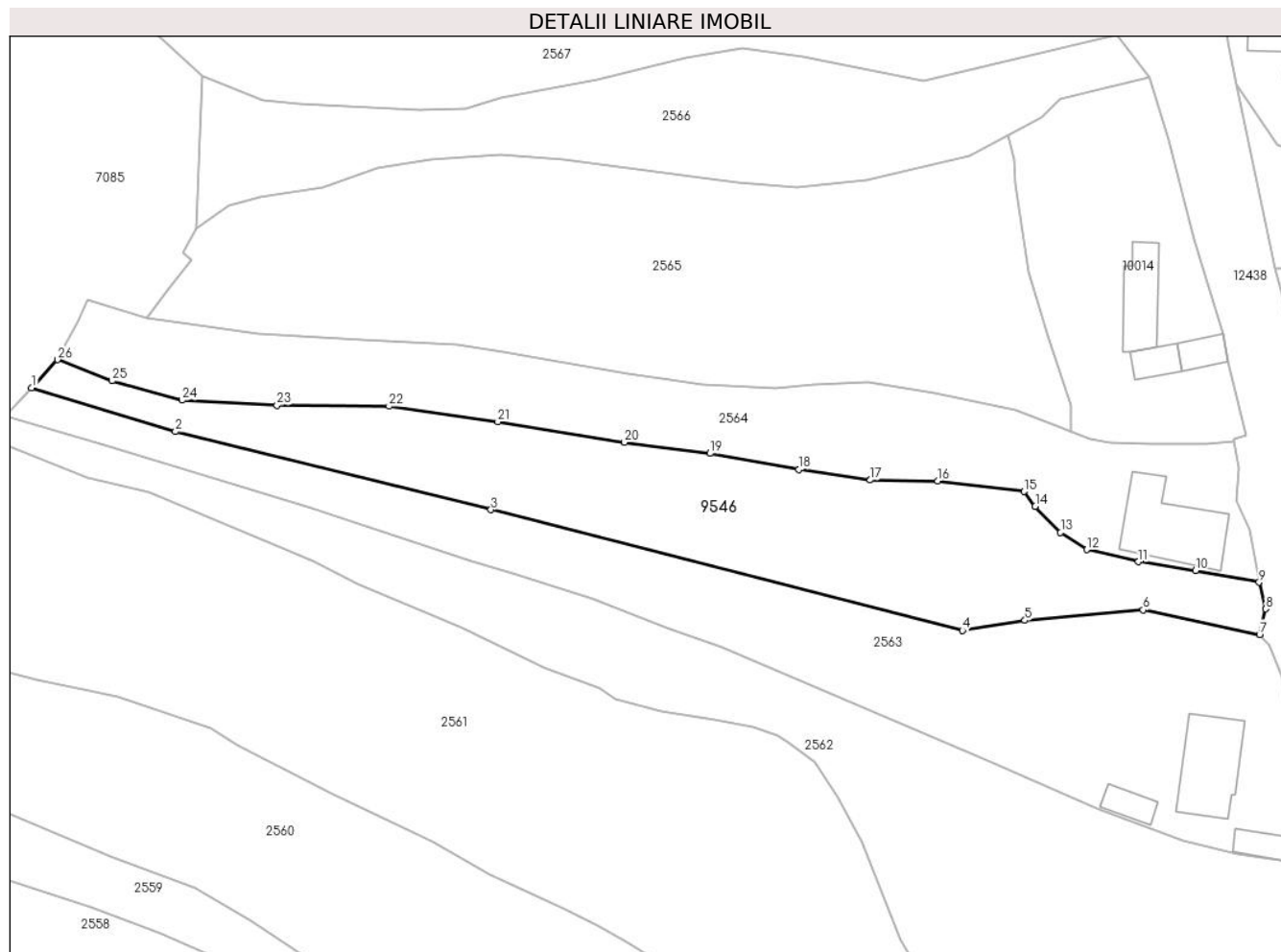
Inscrieri privind dezmembramintele dreptului de proprietate, drepturi reale de garanție și sarcini	Referințe
NU SUNT	

Anexa Nr. 1 La Partea I

Teren

Nr cadastral	Suprafața (mp)*	Observații / Referințe
	2.340	

* Suprafața este determinată în planul de proiecție Stereo 70.



Date referitoare la teren

Crt	Categorie folosință	Intra vilan	Suprafața (mp)	Tarla	Parcelă	Nr. topo	Observații / Referințe
1	faneata	DA	1.647	-	-	-	
2	faneata	NU	693	-	-	-	

Lungime Segmente

1) Valorile lungimilor segmentelor sunt obținute din proiecție în plan.

Punct început	X / Y	Punct sfârșit	X / Y	Lungime segment (** (m))
1	580.392,654 634.847,455	2	580.414,499 634.840,807	22.834
3	580.462,442 634.828,974	4	580.534,076 634.810,618	73.948
5	580.543,558 634.812,166	6	580.561,523 634.813,75	18.035
7	580.579,215 634.810,011	8	580.580,152 634.813,907	4.007

Punct început	X / Y	Punct sfârșit	X / Y	Lungime segment (** (m))
2	580.414,499 634.840,807	3	580.462,442 634.828,974	49.382
4	580.534,076 634.810,618	5	580.543,558 634.812,166	9.608
6	580.561,523 634.813,75	7	580.579,215 634.810,011	18.083
8	580.580,152 634.813,907	9	580.579,147 634.817,955	4.171

Punct început	X / Y	Punct sfârșit	X / Y	Lungime segment (** (m)
9	580.579,147 634.817,955	10	580.569,494 634.819,739	9.816
11	580.560,81 634.821,076	12	580.552,946 634.822,901	8.073
13	580.548,985 634.825,487	14	580.545,12 634.829,451	5.536
15	580.543,418 634.831,727	16	580.530,349 634.833,305	13.164
17	580.520,059 634.833,453	18	580.509,23 634.835,077	10.95
19	580.495,718 634.837,504	20	580.482,722 634.839,199	13.106
21	580.463,48 634.842,294	22	580.446,954 634.844,655	16.694
23	580.429,928 634.844,812	24	580.415,526 634.845,575	14.422
25	580.404,876 634.848,508	26	580.396,61 634.851,734	8.873

Punct început	X / Y	Punct sfârșit	X / Y	Lungime segment (** (m)
10	580.569,494 634.819,739	11	580.560,81 634.821,076	8.786
12	580.552,946 634.822,901	13	580.548,985 634.825,487	4.73
14	580.545,12 634.829,451	15	580.543,418 634.831,727	2.842
16	580.530,349 634.833,305	17	580.520,059 634.833,453	10.291
18	580.509,23 634.835,077	19	580.495,718 634.837,504	13.728
20	580.482,722 634.839,199	21	580.463,48 634.842,294	19.489
22	580.446,954 634.844,655	23	580.429,928 634.844,812	17.027
24	580.415,526 634.845,575	25	580.404,876 634.848,508	11.046
26	580.396,61 634.851,734	1	580.392,654 634.847,455	5.828

** Lungimile segmentelor sunt determinate în planul de proiecție Stereo 70 și sunt rotunjite la 1 milimetru.

*** Distanța dintre puncte este formată din segmente cumulate ce sunt mai mici decât valoarea 1 milimetru.

**DATE DESPRE IMOBILUL NR. 9547**

Oficiul de Cadastru și Publicitate Imobiliară NEAMT
Biroul de Cadastru și Publicitate Imobiliară Targu-Neamt

A. Partea I. Descrierea imobilului

TEREN Intravilan

Adresa: Loc. Dolhesti, Jud. Neamt

Nr. Crt	Nr cadastral Nr. topografic	Suprafața* (mp)	Observații / Referințe
A1		2.831	Sector cadastral:233 Teren imprejmuit;

B. Partea II. Proprietari și acte

Inscrieri privitoare la dreptul de proprietate și alte drepturi reale	Referințe
/	
Act Administrativ nr. 9432, din 20/06/2023 emis de PRIMARIA COMUNEI PIPIRIG;	
B1	A1
Inscrierea posesiei, drept de PROPRIETATE, dobandit prin Lege, cota actuala 1/1, cota initiala 1/1 1) AMARIEI ELISABETA , necăsătorită	

C. Partea III. SARCINI .

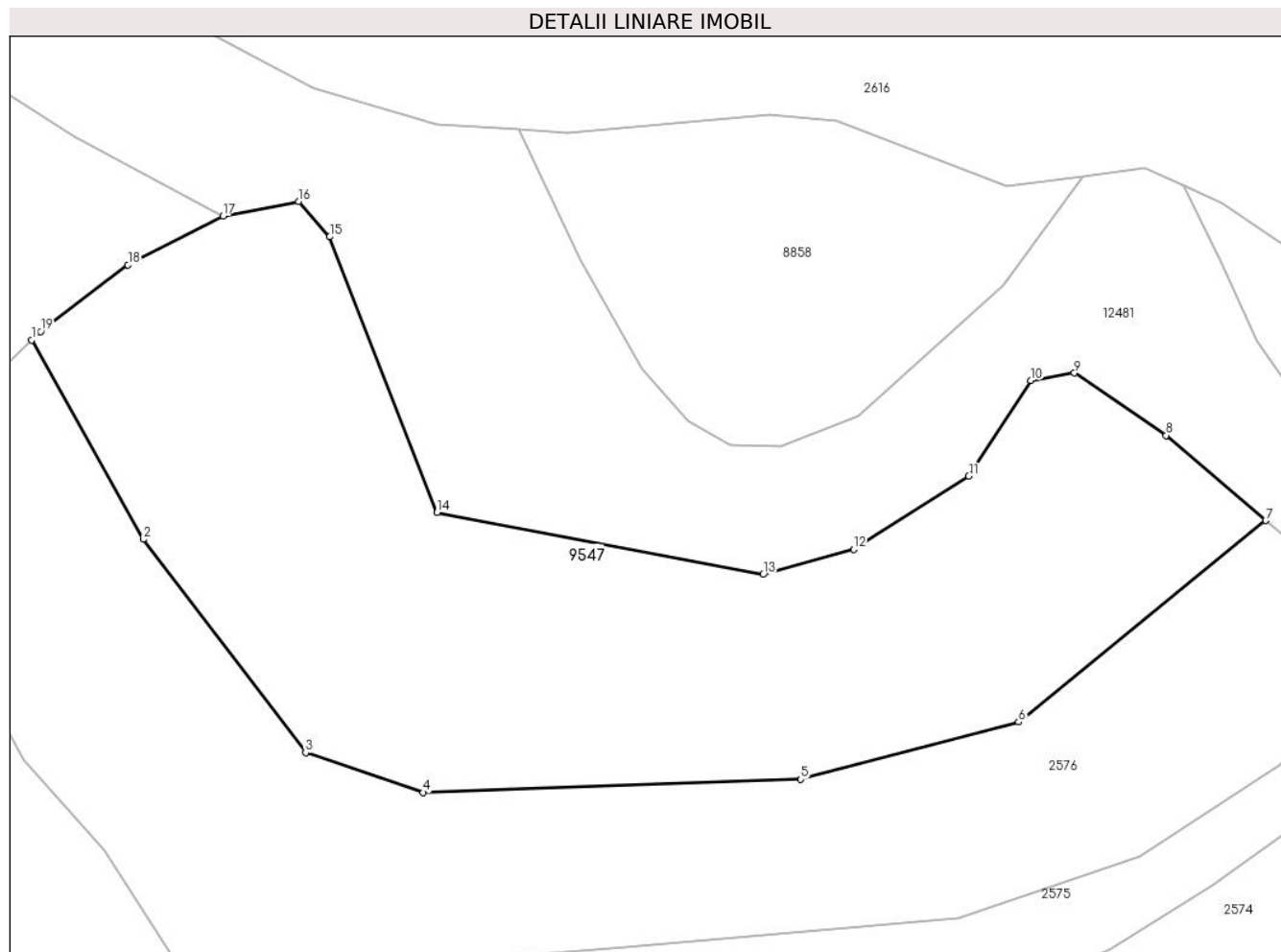
Inscrieri privind dezmembramintele dreptului de proprietate, drepturi reale de garanție și sarcini	Referințe
NU SUNT	

Anexa Nr. 1 La Partea I

Teren

Nr cadastral	Suprafața (mp)*	Observații / Referințe
	2.831	

* Suprafața este determinată în planul de proiecție Stereo 70.



Date referitoare la teren

Crt	Categorie folosință	Intra vilan	Suprafața (mp)	Tarla	Parcelă	Nr. topo	Observații / Referințe
1	faneata	DA	2.023	-	-	-	
2	faneata	DA	557	-	-	-	
3	pasune	DA	252	-	-	-	Pășune împădurită

Lungime Segmente

1) Valorile lungimilor segmentelor sunt obținute din proiecție în plan.

Punct început	X / Y	Punct sfârșit	X / Y	Lungime segment (** (m)
1	580.308,263 635.235,401	2	580.318,625 635.216,936	21.174
2	580.318,625 635.216,936	3	580.333,689 635.197,158	24.861
3	580.333,689 635.197,158	4	580.344,606 635.193,454	11.528
4	580.344,606 635.193,454	5	580.379,649 635.194,675	35.064

Punct început	X / Y	Punct sfârșit	X / Y	Lungime segment (** (m)
5	580.379,649 635.194,675	6	580.399,859 635.199,986	20.896
6	580.399,859 635.199,986	7	580.422,794 635.218,658	29.575
7	580.422,794 635.218,658	8	580.413,541 635.226,557	12.166
8	580.413,541 635.226,557	9	580.405,042 635.232,342	10.281
9	580.405,042 635.232,342	10	580.400,978 635.231,656	4.121
10	580.400,978 635.231,656	11	580.395,233 635.222,805	10.552
11	580.395,233 635.222,805	12	580.384,55 635.215,989	12.672
12	580.384,55 635.215,989	13	580.376,165 635.213,669	8.7
13	580.376,165 635.213,669	14	580.345,881 635.219,432	30.827
14	580.345,881 635.219,432	15	580.335,918 635.244,975	27.417
15	580.335,918 635.244,975	16	580.333,041 635.248,233	4.346
16	580.333,041 635.248,233	17	580.326,017 635.246,887	7.152
17	580.326,017 635.246,887	18	580.317,203 635.242,375	9.902
18	580.317,203 635.242,375	19	580.309,094 635.236,19	10.199
19	580.309,094 635.236,19	1	580.308,263 635.235,401	1.146

** Lungimile segmentelor sunt determinate în planul de proiecție Stereo 70 și sunt rotunjite la 1 milimetru.

*** Distanța dintre puncte este formată din segmente cumulate ce sunt mai mici decât valoarea 1 milimetru.

**DATE DESPRE IMOBILUL NR. 9592**

Oficiul de Cadastru și Publicitate Imobiliară NEAMT
Biroul de Cadastru și Publicitate Imobiliară Targu-Neamt

A. Partea I. Descrierea imobilului

TEREN Necunoscut

Adresa: Loc. Dolhesti, Str David Creangă, Jud. Neamt, si extravilan UAT Pipirig

Nr. Crt	Nr cadastral Nr. topografic	Suprafața* (mp)	Observații / Referințe
A1		3.182	Sector cadastral:233 Teren imprejmuit;

B. Partea II. Proprietari și acte

Inscrieri privitoare la dreptul de proprietate și alte drepturi reale	Referințe
/	
Act Administrativ nr. 11702, din 24/07/2023 emis de PRIMARIA COMUNEI PIPIRIG;	
B1	A1
Inscrierea posesiei, drept de PROPRIETATE, dobandit prin Lege, cota actuala 1/1, cota initiala 1/1 1) MARIN ION	

C. Partea III. SARCINI .

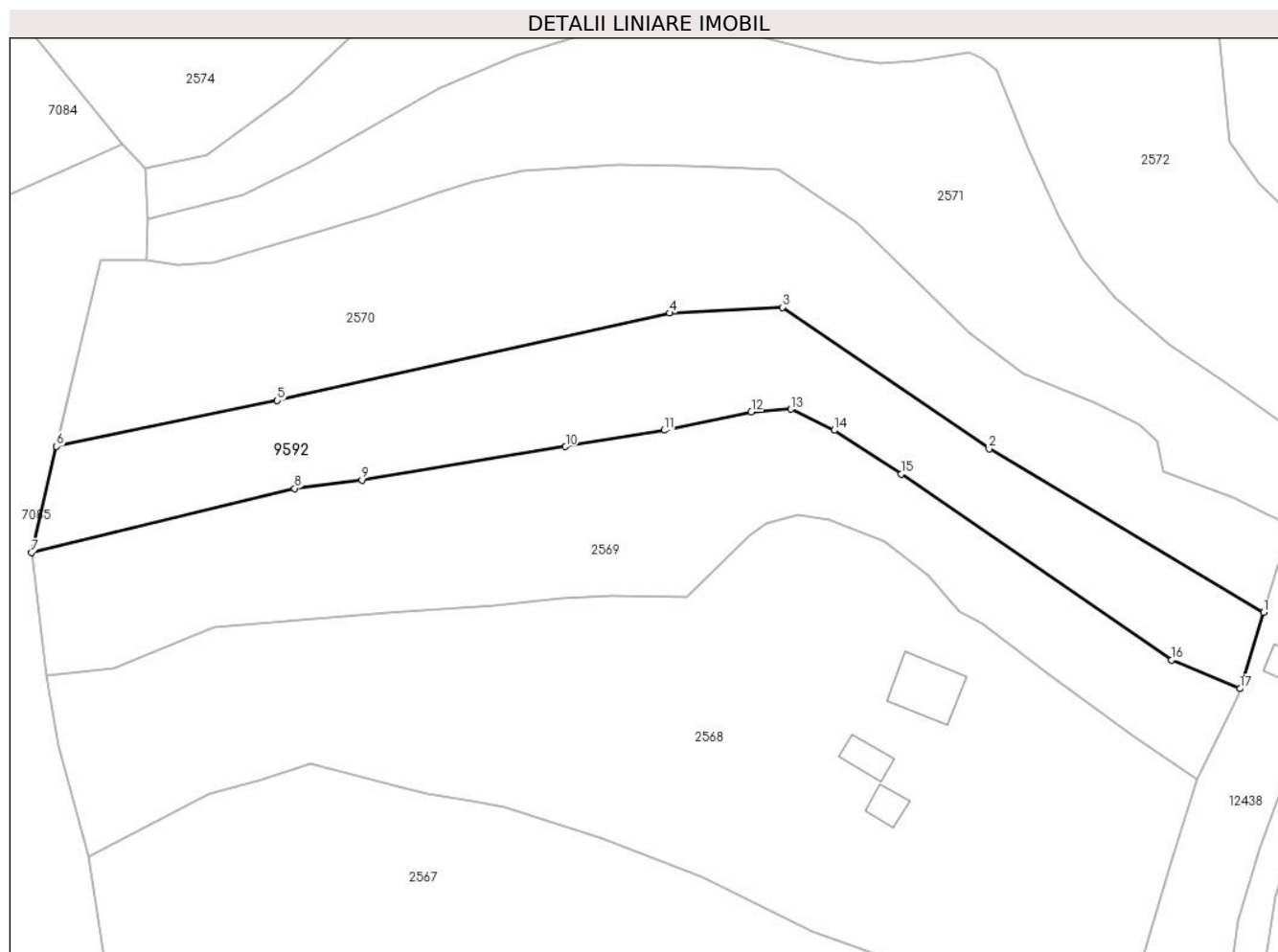
Inscrieri privind dezmembramintele dreptului de proprietate, drepturi reale de garanție și sarcini	Referințe
NU SUNT	

Anexa Nr. 1 La Partea I

Teren

Nr cadastral	Suprafața (mp)*	Observații / Referințe
	3.182	

* Suprafața este determinată în planul de proiecție Stereo 70.



Date referitoare la teren

Crt	Categorie folosință	Intravilan	Suprafața (mp)	Tarla	Parcelă	Nr. topo	Observații / Referințe
1	faneata	DA	1.057	-	-	-	
2	faneata	NU	2.125	-	-	-	

Lungime Segmente

1) Valorile lungimilor segmentelor sunt obținute din proiecție în plan.

Punct început	X / Y	Punct sfârșit	X / Y	Lungime segment (** (m)
1	580.586,615 635.000,573	2	580.541,616 635.027,368	52.373
2	580.541,616 635.027,368	3	580.507,792 635.050,539	40.999
3	580.507,792 635.050,539	4	580.489,275 635.049,578	18.542
4	580.489,275 635.049,578	5	580.425,012 635.035,291	65.832

Punct început	X / Y	Punct sfârșit	X / Y	Lungime segment (** (m)
5	580.425,012 635.035,291	6	580.388,841 635.027,763	36.946
6	580.388,841 635.027,763	7	580.384,756 635.010,366	17.87
7	580.384,756 635.010,366	8	580.427,834 635.020,897	44.347
8	580.427,834 635.020,897	9	580.438,882 635.022,273	11.133
9	580.438,882 635.022,273	10	580.472,226 635.027,723	33.786
10	580.472,226 635.027,723	11	580.488,369 635.030,396	16.363
11	580.488,369 635.030,396	12	580.502,673 635.033,409	14.618
12	580.502,673 635.033,409	13	580.509,164 635.033,854	6.506
13	580.509,164 635.033,854	14	580.516,242 635.030,401	7.875
14	580.516,242 635.030,401	15	580.527,268 635.023,224	13.156
15	580.527,268 635.023,224	16	580.571,509 634.992,764	53.713
16	580.571,509 634.992,764	17	580.582,751 634.988,1	12.171
17	580.582,751 634.988,1	1	580.586,615 635.000,573	13.058

** Lungimile segmentelor sunt determinate în planul de proiecție Stereo 70 și sunt rotunjite la 1 milimetru.

*** Distanța dintre puncte este formată din segmente cumulate ce sunt mai mici decât valoarea 1 milimetru.

**DATE DESPRE IMOBILUL NR. 9596**

Oficiul de Cadastru și Publicitate Imobiliară NEAMT
Biroul de Cadastru și Publicitate Imobiliară Targu-Neamt

A. Partea I. Descrierea imobilului

TEREN Necunoscut

Adresa: Loc. Dolhesti, Str David Creangă, Jud. Neamt, si extravilan UAT Pipirig

Nr. Crt	Nr cadastral Nr. topografic	Suprafața* (mp)	Observații / Referințe
A1		4.055	Sector cadastral:233 Teren imprejmuit;

Construcții

Crt	Nr cadastral Nr. topografic	Adresa	Observații / Referințe
A1.1		Loc. Dolhesti, Str David Creangă, Jud. Neamt, si extravilan UAT Pipirig	Nr. niveluri:1; S. construita la sol:76 mp;
A1.2		Loc. Dolhesti, Str David Creangă, Jud. Neamt, si extravilan UAT Pipirig	Nr. niveluri:1; S. construita la sol:64 mp;
A1.3		Loc. Dolhesti, Str David Creangă, Jud. Neamt, si extravilan UAT Pipirig	Nr. niveluri:1; S. construita la sol:45 mp;

B. Partea II. Proprietari și acte

Inscrieri privitoare la dreptul de proprietate și alte drepturi reale		Referințe
/		
Act Administrativ nr. 9417, din 15/06/2023 emis de PRIMARIA COMUNEI PIPIRIG;		
B1	Inscrierea posesiei, drept de PROPRIETATE, dobandit prin Lege, cota actuala 1/1, cota initiala 1/1 1) GHERASIM VIORICA	A1
Act Administrativ nr. 17408, din 01/11/2023 emis de PRIMARIA COMUNEI PIPIRIG;		
B2	Intabulare, drept de PROPRIETATE, dobandit prin Lege, cota actuala 1/1, cota initiala 1/1 1) GHERASIM VIORICA	A1.1, A1.2, A1.3

C. Partea III. SARCINI .

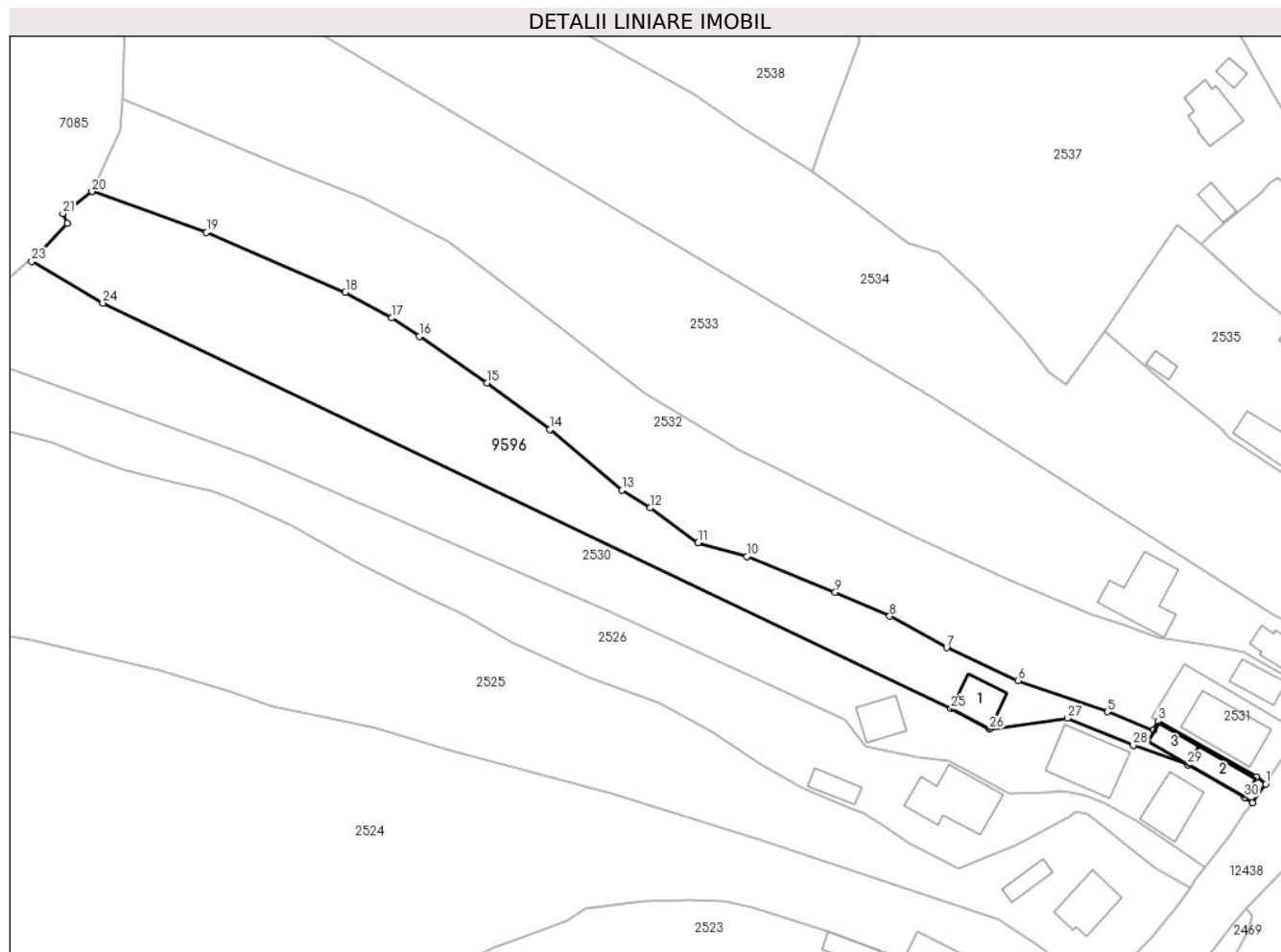
Inscrieri privind dezmembramintele dreptului de proprietate, drepturi reale de garanție și sarcini	Referințe
NU SUNT	

Anexa Nr. 1 La Partea I

Teren

Nr cadastral	Suprafața (mp)*	Observații / Referințe
	4.055	

* Suprafața este determinată în planul de proiecție Stereo 70.



Date referitoare la teren

Crt	Categorie folosință	Intravilan	Suprafața (mp)	Tarla	Parcelă	Nr. topo	Observații / Referințe
1	curți construcții	DA	499	-	-	-	
2	faneata	DA	2.548	-	-	-	
3	faneata	NU	1.007	-	-	-	

Date referitoare la construcții

Crt	Număr	Destinație construcție	Supraf. (mp)	Situație juridică	Observații / Referințe
A1.1		construcții de locuințe	76	Cu acte	Nr. niveluri:1; S. construita la sol:76 mp;
A1.2		construcții anexa	64	Cu acte	Nr. niveluri:1; S. construita la sol:64 mp;
A1.3		construcții anexa	45	Cu acte	Nr. niveluri:1; S. construita la sol:45 mp;

Lungime Segmente

1) Valorile lungimilor segmentelor sunt obținute din proiecție în plan.

Punct început	X / Y	Punct sfârșit	X / Y	Lungime segment (** (m))
1	580.387,267 634.276,155	2	580.385,297 634.277,675	2.488

Punct început	X / Y	Punct sfârșit	X / Y	Lungime segment (** (m))
2	580.385,297 634.277,675	3	580.364,526 634.289,459	23.881

Punct început	X / Y	Punct sfârșit	X / Y	Lungime segment (** (m))
3	580.364,526 634.289,459	4	580.363,474 634.287,446	2.271
5	580.353,758 634.291,407	6	580.334,814 634.298,034	20.07
7	580.319,669 634.304,992	8	580.307,606 634.311,633	13.77
9	580.296,106 634.316,698	10	580.277,322 634.324,24	20.242
11	580.267,052 634.327,172	12	580.256,946 634.334,552	12.514
13	580.250,937 634.338,288	14	580.235,634 634.351,127	19.976
15	580.222,364 634.360,977	16	580.207,988 634.370,86	17.445
17	580.202,186 634.374,727	18	580.192,344 634.380,158	11.241
19	580.162,92 634.392,863	20	580.138,626 634.401,495	25.782
21	580.132,504 634.396,824	22	580.133,449 634.394,748	2.281
23	580.125,891 634.386,708	24	580.140,96 634.377,885	17.462
25	580.320,629 634.292,056	26	580.328,782 634.287,762	9.215
27	580.345,337 634.290,044	28	580.359,223 634.284,355	15.006
29	580.370,782 634.280,21	30	580.382,801 634.273,321	13.853
31	580.384,399 634.272,171	1	580.387,267 634.276,155	4.909

Punct început	X / Y	Punct sfârșit	X / Y	Lungime segment (** (m))
4	580.363,474 634.287,446	5	580.353,758 634.291,407	10.492
6	580.334,814 634.298,034	7	580.319,669 634.304,992	16.667
8	580.307,606 634.311,633	9	580.296,106 634.316,698	12.566
10	580.277,322 634.324,24	11	580.267,052 634.327,172	10.68
12	580.256,946 634.334,552	13	580.250,937 634.338,288	7.076
14	580.235,634 634.351,127	15	580.222,364 634.360,977	16.526
16	580.207,988 634.370,86	17	580.202,186 634.374,727	6.973
18	580.192,344 634.380,158	19	580.162,92 634.392,863	32.05
20	580.138,626 634.401,495	21	580.132,504 634.396,824	7.7
22	580.133,449 634.394,748	23	580.125,891 634.386,708	11.035
24	580.140,96 634.377,885	25	580.320,629 634.292,056	199.117
26	580.328,782 634.287,762	27	580.345,337 634.290,044	16.712
28	580.359,223 634.284,355	29	580.370,782 634.280,21	12.28
30	580.382,801 634.273,321	31	580.384,399 634.272,171	1.969

** Lungimile segmentelor sunt determinate în planul de proiecție Stereo 70 și sunt rotunjite la 1 milimetru.

*** Distanța dintre puncte este formată din segmente cumulate ce sunt mai mici decât valoarea 1 milimetru.

**DATE DESPRE IMOBILUL NR. 9697**

Oficiul de Cadastru și Publicitate Imobiliară NEAMT
Biroul de Cadastru și Publicitate Imobiliară Targu-Neamt

A. Partea I. Descrierea imobilului

TEREN Necunoscut

Adresa: Loc. Dolhesti, Str David Creangă, Jud. Neamt, si extravilan UAT Pipirig

Nr. Crt	Nr cadastral Nr. topografic	Suprafața* (mp)	Observații / Referințe
A1		2.857	Sector cadastral:233 Teren neimpregmuit;

Construcții

Crt	Nr cadastral Nr. topografic	Adresa	Observații / Referințe
A1.1		Loc. Dolhesti, Str David Creangă, Jud. Neamt, si extravilan UAT Pipirig	Nr. niveluri:2; S. construita la sol:70 mp;
A1.2		Loc. Dolhesti, Str David Creangă, Jud. Neamt, si extravilan UAT Pipirig	Nr. niveluri:1; S. construita la sol:25 mp;

B. Partea II. Proprietari și acte

Inscrieri privitoare la dreptul de proprietate și alte drepturi reale		Referințe
/		
Act Administrativ nr. 12939, din 17/08/2023 emis de PRIMARIA COMUNEI PIPIRIG;		
B1	Inscrierea posesiei, drept de PROPRIETATE, dobandit prin Lege, cota actuala 1/1, cota initiala 1/1 1) ȚİRDEA DĂNUȚ	A1
Act Administrativ nr. 17408, din 01/11/2023 emis de PRIMARIA COMUNEI PIPIRIG;		
B2	Intabulare, drept de PROPRIETATE, dobandit prin Lege, cota actuala 1/1, cota initiala 1/1 1) ȚİRDEA DĂNUȚ	A1.1, A1.2

C. Partea III. SARCINI .

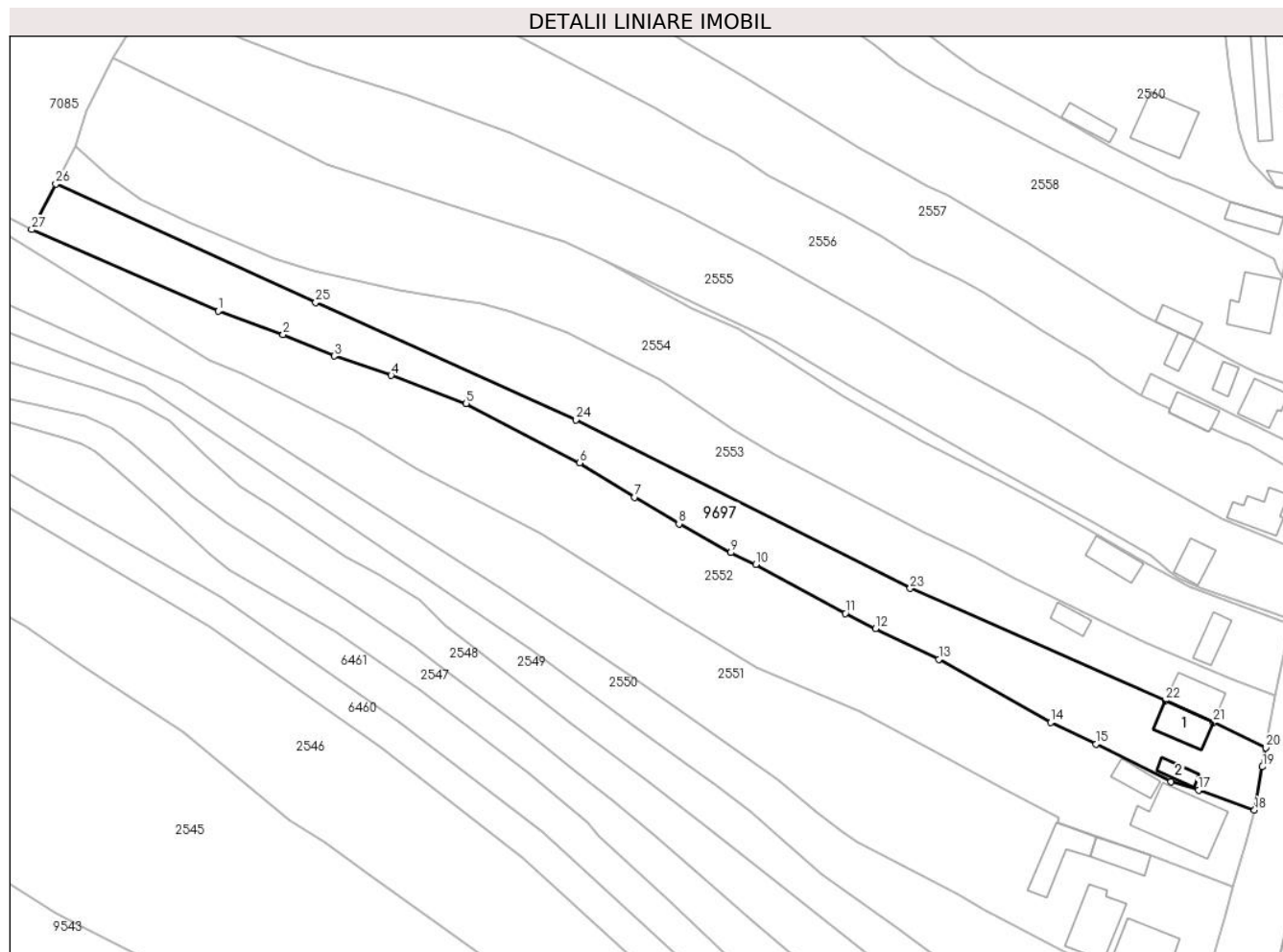
Inscrieri privind dezmembramintele dreptului de proprietate, drepturi reale de garanție și sarcini	Referințe
NU SUNT	

Anexa Nr. 1 La Partea I

Teren

Nr cadastral	Suprafața (mp)*	Observații / Referințe
	2.857	

* Suprafața este determinată în planul de proiecție Stereo 70.



Date referitoare la teren

Crt	Categorie folosință	Intravilan	Suprafața (mp)	Tarla	Parcelă	Nr. topo	Observații / Referințe
1	curți construcții	DA	376	-	-	-	
2	arabil	DA	208	-	-	-	
3	faneata	DA	993	-	-	-	
4	faneata	NU	1.280	-	-	-	

Date referitoare la construcții

Crt	Număr	Destinație construcție	Supraf. (mp)	Situație juridică	Observații / Referințe
A1.1		construcții de locuințe	70	Cu acte	Nr. niveluri:2; S. construita la sol:70 mp;
A1.2		construcții anexa	25	Cu acte	Nr. niveluri:1; S. construita la sol:25 mp;

Lungime Segmente

1) Valorile lungimilor segmentelor sunt obținute din proiecție în plan.

Punct început	X / Y	Punct sfârșit	X / Y	Lungime segment (** (m))
1	580.344,226 634.663,884	2	580.357,694 634.659,032	14.315

Punct început	X / Y	Punct sfârșit	X / Y	Lungime segment (** (m))
2	580.357,694 634.659,032	3	580.368,304 634.654,576	11.508

Punct început	X / Y	Punct sfârșit	X / Y	Lungime segment (** (m)
3	580.368,304 634.654,576	4	580.380,108 634.650,54	12.475
5	580.395,68 634.644,749	6	580.419,205 634.632,465	26.539
7	580.430,599 634.625,325	8	580.439,772 634.619,821	10.698
9	580.450,532 634.613,865	10	580.455,699 634.611,439	5.708
11	580.474,303 634.601,298	12	580.480,526 634.598,119	6.988
13	580.493,629 634.591,772	14	580.516,819 634.578,675	26.633
15	580.526,252 634.574,184	16	580.541,762 634.566,37	17.367
17	580.547,493 634.564,647	18	580.559,123 634.560,497	12.348
19	580.560,742 634.569,495	20	580.561,444 634.573,451	4.018
21	580.550,602 634.578,74	22	580.540,671 634.583,191	10.883
23	580.487,736 634.606,453	24	580.418,412 634.641,362	77.617
25	580.364,467 634.665,693	26	580.310,581 634.690,213	59.202
27	580.305,57 634.680,748	1	580.344,226 634.663,884	42.174

Punct început	X / Y	Punct sfârșit	X / Y	Lungime segment (** (m)
4	580.380,108 634.650,54	5	580.395,68 634.644,749	16.614
6	580.419,205 634.632,465	7	580.430,599 634.625,325	13.446
8	580.439,772 634.619,821	9	580.450,532 634.613,865	12.298
10	580.455,699 634.611,439	11	580.474,303 634.601,298	21.188
12	580.480,526 634.598,119	13	580.493,629 634.591,772	14.559
14	580.516,819 634.578,675	15	580.526,252 634.574,184	10.448
16	580.541,762 634.566,37	17	580.547,493 634.564,647	5.984
18	580.559,123 634.560,497	19	580.560,742 634.569,495	9.142
20	580.561,444 634.573,451	21	580.550,602 634.578,74	12.063
22	580.540,671 634.583,191	23	580.487,736 634.606,453	57.821
24	580.418,412 634.641,362	25	580.364,467 634.665,693	59.178
26	580.310,581 634.690,213	27	580.305,57 634.680,748	10.71

** Lungimile segmentelor sunt determinate în planul de proiecție Stereo 70 și sunt rotunjite la 1 milimetru.

*** Distanța dintre puncte este formată din segmente cumulate ce sunt mai mici decât valoarea 1 milimetru.

**DATE DESPRE IMOBILUL NR. 10014**

Oficiul de Cadastru și Publicitate Imobiliară NEAMT
Biroul de Cadastru și Publicitate Imobiliară Targu-Neamt

A. Partea I. Descrierea imobilului

TEREN Intravilan

Adresa: Loc. Dolhesti, Str David Creangă, Jud. Neamt

Nr. Crt	Nr cadastral Nr. topografic	Suprafața* (mp)	Observații / Referințe
A1		1.328	Sector cadastral:233 Teren neimpregmuit;

Construcții

Crt	Nr cadastral Nr. topografic	Adresa	Observații / Referințe
A1.1		Loc. Dolhesti, Str David Creangă, Jud. Neamt	Nr. niveluri:1; S. construita la sol:81 mp;
A1.2		Loc. Dolhesti, Str David Creangă, Jud. Neamt	Nr. niveluri:1; S. construita la sol:31 mp;
A1.3		Loc. Dolhesti, Str David Creangă, Jud. Neamt	Nr. niveluri:1; S. construita la sol:31 mp;

B. Partea II. Proprietari și acte

Inscrieri privitoare la dreptul de proprietate și alte drepturi reale		Referințe
/		
Act Administrativ nr. 9427, din 20/06/2023 emis de PRIMARIA COMUNEI PIPIRIG;		
B1	Inscrierea posesiei, drept de PROPRIETATE, dobandit prin Lege, cota actuala 1/1, cota initiala 1/1 1) GHERASIM MARIA	A1
Act Administrativ nr. 17408, din 01/11/2023 emis de PRIMARIA COMUNEI PIPIRIG;		
B2	Intabulare, drept de PROPRIETATE, dobandit prin Lege, cota actuala 1/1, cota initiala 1/1 1) GHERASIM MARIA	A1.1, A1.2, A1.3

C. Partea III. SARCINI .

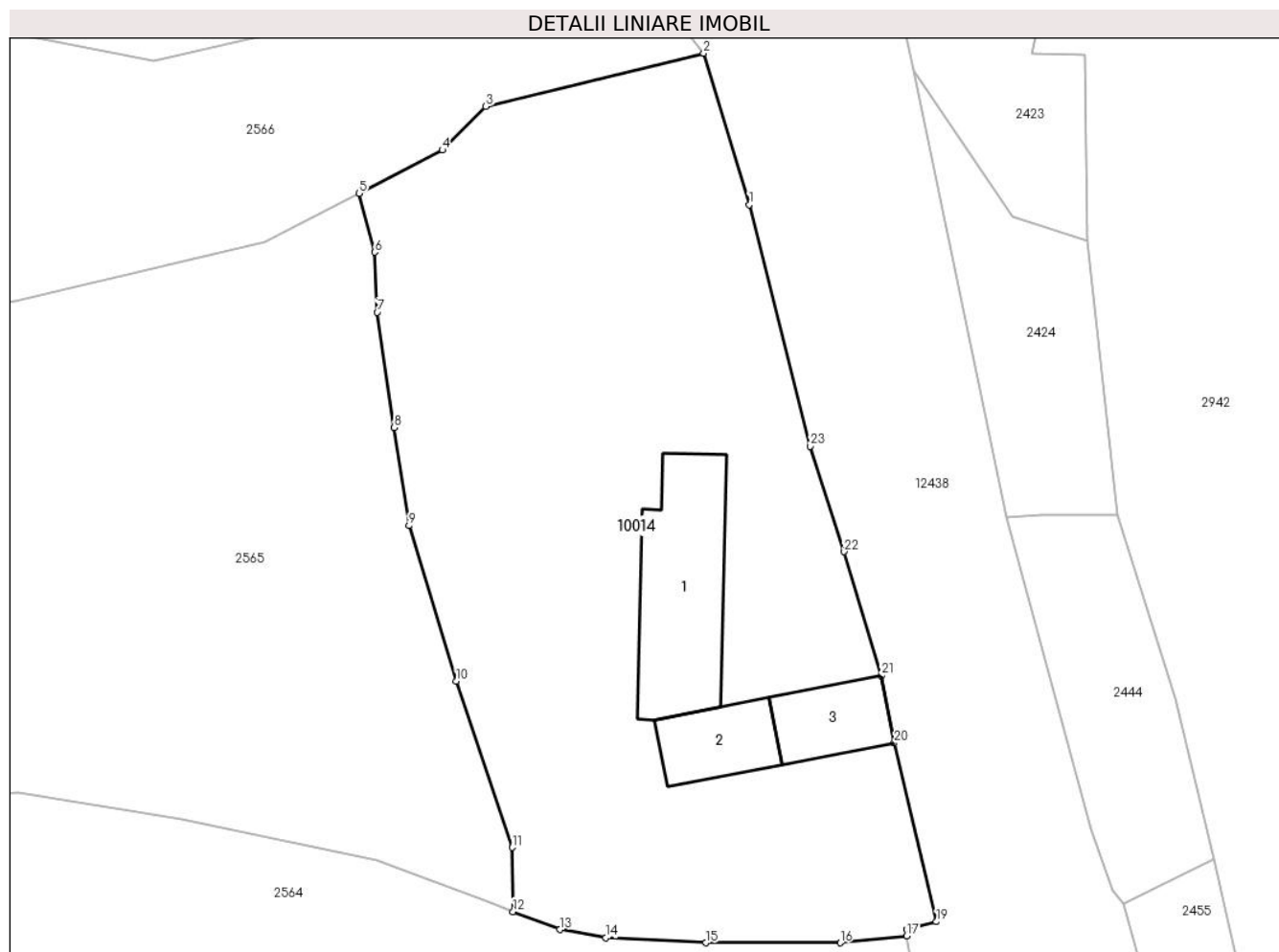
Inscrieri privind dezmembramintele dreptului de proprietate, drepturi reale de garanție și sarcini	Referințe
NU SUNT	

Anexa Nr. 1 La Partea I

Teren

Nr cadastral	Suprafața (mp)*	Observații / Referințe
	1.328	

* Suprafața este determinată în planul de proiecție Stereo 70.



Date referitoare la teren

Crt	Categorie folosință	Intravilan	Suprafața (mp)	Tarla	Parcelă	Nr. topo	Observații / Referințe
1	curți constructii	DA	426	-	-	-	
2	faneata	DA	902	-	-	-	

Date referitoare la construcții

Crt	Număr	Destinație construcție	Supraf. (mp)	Situație juridică	Observații / Referințe
A1.1		construcții de locuințe	81	Cu acte	Nr. niveluri:1; S. construita la sol:81 mp;
A1.2		construcții anexa	31	Cu acte	Nr. niveluri:1; S. construita la sol:31 mp;
A1.3		construcții anexa	31	Cu acte	Nr. niveluri:1; S. construita la sol:31 mp;

Lungime Segmente

1) Valorile lungimilor segmentelor sunt obținute din proiecție în plan.

Punct început	X / Y	Punct sfârșit	X / Y	Lungime segment (** (m)	Punct început	X / Y	Punct sfârșit	X / Y	Lungime segment (** (m)
1	580.565,413 634.885,077	2	580.562,554 634.894,546	9.891	2	580.562,554 634.894,546	3	580.548,927 634.891,218	14.027

Punct început	X / Y	Punct sfârșit	X / Y	Lungime segment (** (m)
3	580.548,927 634.891,218	4	580.546,203 634.888,486	3.858
5	580.540,978 634.885,781	6	580.541,964 634.882,103	3.808
7	580.542,116 634.878,354	8	580.543,192 634.871,144	7.29
9	580.544,112 634.865,003	10	580.547,072 634.855,281	10.163
11	580.550,568 634.844,871	12	580.550,625 634.840,859	4.012
13	580.553,564 634.839,736	14	580.556,412 634.839,215	2.895
15	580.562,703 634.838,912	16	580.571,101 634.838,912	8.398
17	580.575,263 634.839,331	18	580.575,263 634.839,749	0.418
19	580.577,119 634.840,227	20	580.574,484 634.851,403	11.482
21	580.573,664 634.855,614	22	580.571,35 634.863,37	8.094
23	580.569,217 634.869,971	1	580.565,413 634.885,077	15.578

Punct început	X / Y	Punct sfârșit	X / Y	Lungime segment (** (m)
4	580.546,203 634.888,486	5	580.540,978 634.885,781	5.884
6	580.541,964 634.882,103	7	580.542,116 634.878,354	3.752
8	580.543,192 634.871,144	9	580.544,112 634.865,003	6.21
10	580.547,072 634.855,281	11	580.550,568 634.844,871	10.981
12	580.550,625 634.840,859	13	580.553,564 634.839,736	3.146
14	580.556,412 634.839,215	15	580.562,703 634.838,912	6.298
16	580.571,101 634.838,912	17	580.575,263 634.839,331	4.183
18	580.575,263 634.839,749	19	580.577,119 634.840,227	1.917
20	580.574,484 634.851,403	21	580.573,664 634.855,614	4.29
22	580.571,35 634.863,37	23	580.569,217 634.869,971	6.937

** Lungimile segmentelor sunt determinate în planul de proiecție Stereo 70 și sunt rotunjite la 1 milimetru.

*** Distanța dintre puncte este formată din segmente cumulate ce sunt mai mici decât valoarea 1 milimetru.

