

**DATE DESPRE IMOBILUL NR. 3073**

Oficiul de Cadastru și Publicitate Imobiliară NEAMT
Biroul de Cadastru și Publicitate Imobiliară Targu-Neamt

A. Partea I. Descrierea imobilului

TEREN Extravilan

Adresa: Jud. Neamt

Nr. Crt	Nr cadastral Nr. topografic	Suprafața* (mp)	Observații / Referințe
A1		928	Sector cadastral:224 Teren neimprejmuit;

B. Partea II. Proprietari și acte

Inscrieri privitoare la dreptul de proprietate și alte drepturi reale		Referințe
/		
Act Normativ nr. 7, din 13/03/1996 emis de GUVERNUL ROMÂNIEI;		
B1	Inscrierea provizorie, drept de PROPRIETATE, dobandit prin Lege, cota actuala 1/1, cota initiala 1/1 1) COMUNA PIPIRIG, CIF:99999999999999, PROPRIETAR NEIDENTIFICAT	A1

C. Partea III. SARCINI .

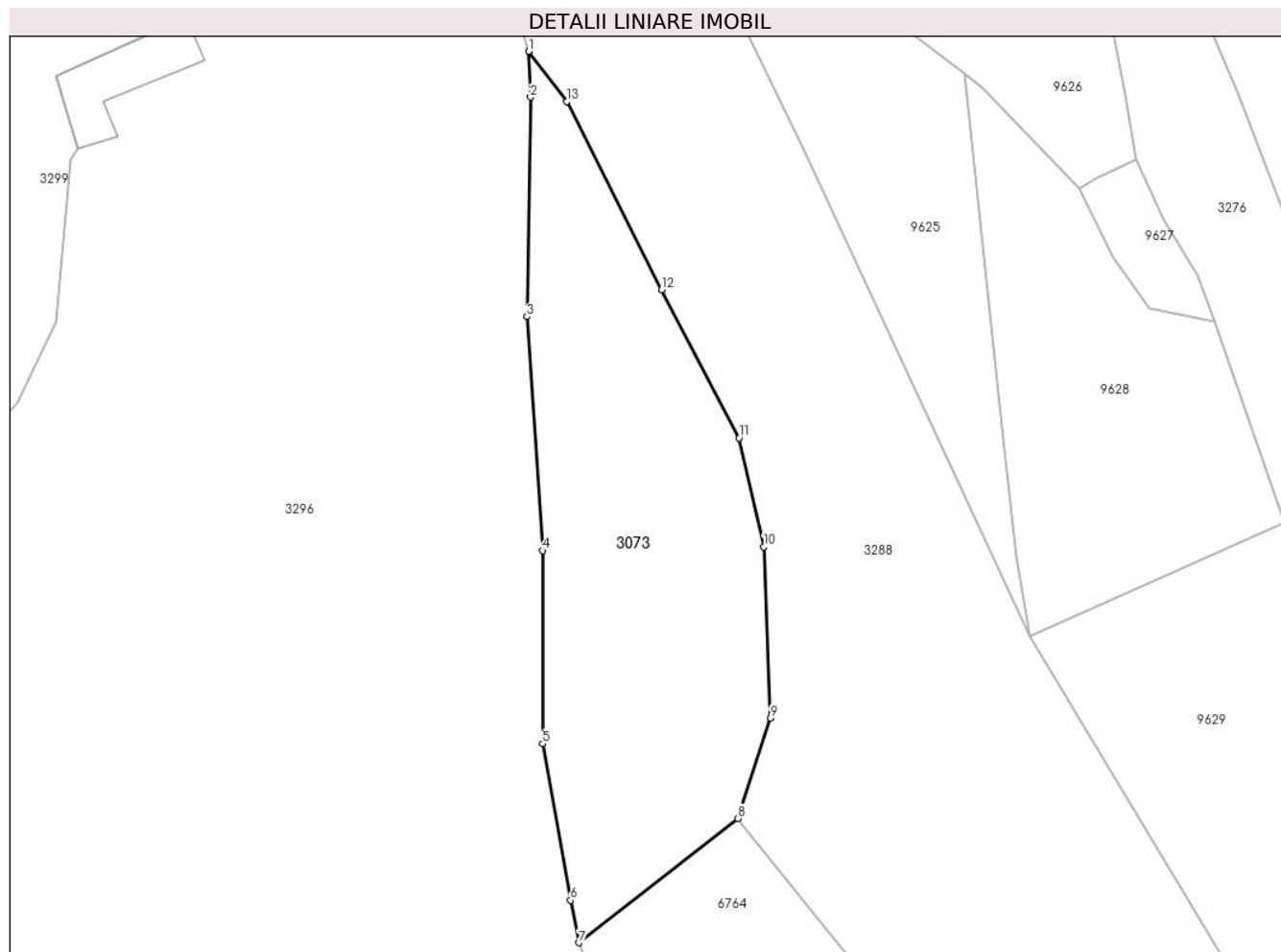
Inscrieri privind dezmembramintele dreptului de proprietate, drepturi reale de garanție și sarcini	Referințe
NU SUNT	

Anexa Nr. 1 La Partea I

Teren

Nr cadastral	Suprafața (mp)*	Observații / Referințe
	928	

* Suprafața este determinată în planul de proiecție Stereo 70.



Date referitoare la teren

Crt	Categorie folosință	Intravilan	Suprafața (mp)	Tarla	Parcelă	Nr. topo	Observații / Referințe
1	faneata	NU	928	-	-	-	

Lungime Segmente

1) Valorile lungimilor segmentelor sunt obținute din proiecție în plan.

Punct început	X / Y	Punct sfârșit	X / Y	Lungime segment (** (m)
1	576.568,604 634.007,368	2	576.568,775 634.003,596	3.776
2	576.568,775 634.003,596	3	576.568,476 633.985,452	18.146
3	576.568,476 633.985,452	4	576.569,771 633.966,113	19.382
4	576.569,771 633.966,113	5	576.569,771 633.950,148	15.965
5	576.569,771 633.950,148	6	576.572,075 633.937,21	13.142

Punct început	X / Y	Punct sfârșit	X / Y	Lungime segment (** (m)
6	576.572,075 633.937,21	7	576.572,765 633.933,708	3.569
7	576.572,765 633.933,708	8	576.585,928 633.943,983	16.699
8	576.585,928 633.943,983	9	576.588,62 633.952,274	8.717
9	576.588,62 633.952,274	10	576.588,064 633.966,438	14.175
10	576.588,064 633.966,438	11	576.586,026 633.975,418	9.208
11	576.586,026 633.975,418	12	576.579,609 633.987,675	13.835
12	576.579,609 633.987,675	13	576.571,753 634.003,226	17.423
13	576.571,753 634.003,226	1	576.568,604 634.007,368	5.203

** Lungimile segmentelor sunt determinate în planul de proiecție Stereo 70 și sunt rotunjite la 1 milimetru.

*** Distanța dintre puncte este formată din segmente cumulate ce sunt mai mici decât valoarea 1 milimetru.

**DATE DESPRE IMOBILUL NR. 3294**

Oficiul de Cadastru și Publicitate Imobiliară NEAMT
Biroul de Cadastru și Publicitate Imobiliară Targu-Neamt

A. Partea I. Descrierea imobilului

TEREN Intravilan

Adresa: Loc. Pluton, Str Cujbeni, Jud. Neamt

Nr. Crt	Nr cadastral Nr. topografic	Suprafața* (mp)	Observații / Referințe
A1	51140	1.700	Sector cadastral:224 Teren imprejmuit;

Construcții

Crt	Nr cadastral Nr. topografic	Adresa	Observații / Referințe
A1.1		Loc. Pluton, Str Cujbeni, Jud. Neamt	Nr. niveluri:2; S. construita la sol:64 mp;

B. Partea II. Proprietari și acte

Inscrieri privitoare la dreptul de proprietate și alte drepturi reale		Referințe
15819 / 19/09/2013		
Act Notarial nr. Contract de vânzare aut. sub nr. 588, din 18/09/2013 emis de NP Andronache Laura;		
B1	Intabulare, drept de PROPRIETATE, dobandit prin Conventie, cota actuala 1/1, cota initiala 1/1 1) JUGARU IOAN, necăsătorit	A1
/		
Act Administrativ nr. 17408, din 01/11/2023 emis de PRIMARIA COMUNEI PIPIRIG;		
B2	Intabulare, drept de PROPRIETATE, dobandit prin Lege, cota actuala 1/1, cota initiala 1/1 1) JUGARU IOAN, necăsătorit	A1.1

C. Partea III. SARCINI .

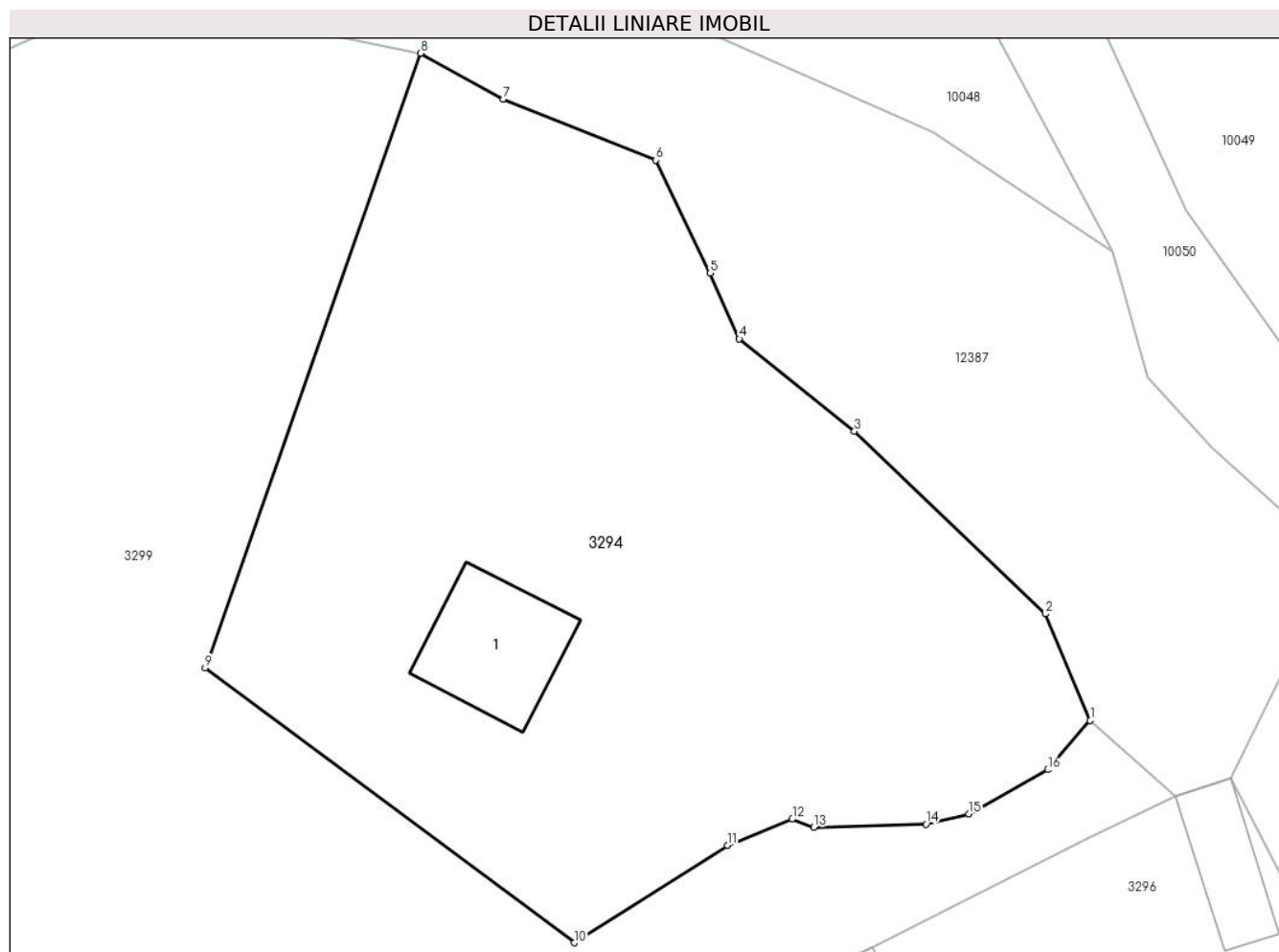
Inscrieri privind dezmembramintele dreptului de proprietate, drepturi reale de garanție și sarcini	Referințe
NU SUNT	

Anexa Nr. 1 La Partea I

Teren

Nr cadastral	Suprafața (mp)*	Observații / Referințe
51140	1.700	

* Suprafața este determinată în planul de proiecție Stereo 70.



Date referitoare la teren

Crt	Categorie folosință	Intravilan	Suprafața (mp)	Tarla	Parcelă	Nr. topo	Observații / Referințe
1	curți constructii	DA	194	-	-	-	
2	faneata	DA	1.506	-	-	-	

Date referitoare la construcții

Crt	Număr	Destinație construcție	Supraf. (mp)	Situație juridică	Observații / Referințe
A1.1		construcții de locuințe	64	Cu acte	Nr. niveluri:2; S. construita la sol:64 mp;

Lungime Segmente

1) Valorile lungimilor segmentelor sunt obținute din proiecție în plan.

Punct început	X / Y	Punct sfârșit	X / Y	Lungime segment (** (m)
1	576.553,99 634.024,485	2	576.551,175 634.031,194	7.276
2	576.551,175 634.031,194	3	576.539,146 634.042,677	16.63
3	576.539,146 634.042,677	4	576.531,893 634.048,486	9.292

Punct început	X / Y	Punct sfârșit	X / Y	Lungime segment (** (m)
4	576.531,893 634.048,486	5	576.530,054 634.052,634	4.537
5	576.530,054 634.052,634	6	576.526,624 634.059,748	7.898
6	576.526,624 634.059,748	7	576.517,041 634.063,573	10.318
7	576.517,041 634.063,573	8	576.511,833 634.066,462	5.956
8	576.511,833 634.066,462	9	576.498,266 634.027,805	40.969
9	576.498,266 634.027,805	10	576.521,497 634.010,501	28.967
10	576.521,497 634.010,501	11	576.531,152 634.016,62	11.431
11	576.531,152 634.016,62	12	576.535,216 634.018,277	4.389
12	576.535,216 634.018,277	13	576.536,592 634.017,766	1.468
13	576.536,592 634.017,766	14	576.543,641 634.017,97	7.052
14	576.543,641 634.017,97	15	576.546,357 634.018,597	2.787
15	576.546,357 634.018,597	16	576.551,302 634.021,391	5.68
16	576.551,302 634.021,391	1	576.553,99 634.024,485	4.099

** Lungimile segmentelor sunt determinate în planul de proiecție Stereo 70 și sunt rotunjite la 1 milimetru.

*** Distanța dintre puncte este formată din segmente cumulate ce sunt mai mici decât valoarea 1 milimetru.

**DATE DESPRE IMOBILUL NR. 3296**

Oficiul de Cadastru și Publicitate Imobiliară NEAMT
Biroul de Cadastru și Publicitate Imobiliară Targu-Neamt

A. Partea I. Descrierea imobilului

TEREN Necunoscut

Adresa: Loc. Pluton, Str Cujbeni, Jud. Neamt, si extravilan UAT Pipirig

Nr. Crt	Nr cadastral Nr. topografic	Suprafața* (mp)	Observații / Referințe
A1		9.804	Sector cadastral:224 Teren imprejmuit;

Construcții

Crt	Nr cadastral Nr. topografic	Adresa	Observații / Referințe
A1.1		Loc. Pluton, Str Cujbeni, Jud. Neamt, si extravilan UAT Pipirig	Nr. niveluri:1; S. construita la sol:53 mp;
A1.2		Loc. Pluton, Str Cujbeni, Jud. Neamt, si extravilan UAT Pipirig	Nr. niveluri:1; S. construita la sol:37 mp;

B. Partea II. Proprietari și acte

Inscrieri privitoare la dreptul de proprietate și alte drepturi reale		Referințe
/		
Act Administrativ nr. 5733, din 03/04/2023 emis de PRIMARIA COMUNEI PIPIRIG;		
B1	Inscrierea posesiei, drept de PROPRIETATE, dobandit prin Lege, cota actuala 1/1, cota initiala 1/1 1) POPA EUGENIA	A1
Act Administrativ nr. 17408, din 01/11/2023 emis de PRIMARIA COMUNEI PIPIRIG;		
B2	Intabulare, drept de PROPRIETATE, dobandit prin Lege, cota actuala 1/1, cota initiala 1/1 1) POPA EUGENIA	A1.1, A1.2

C. Partea III. SARCINI .

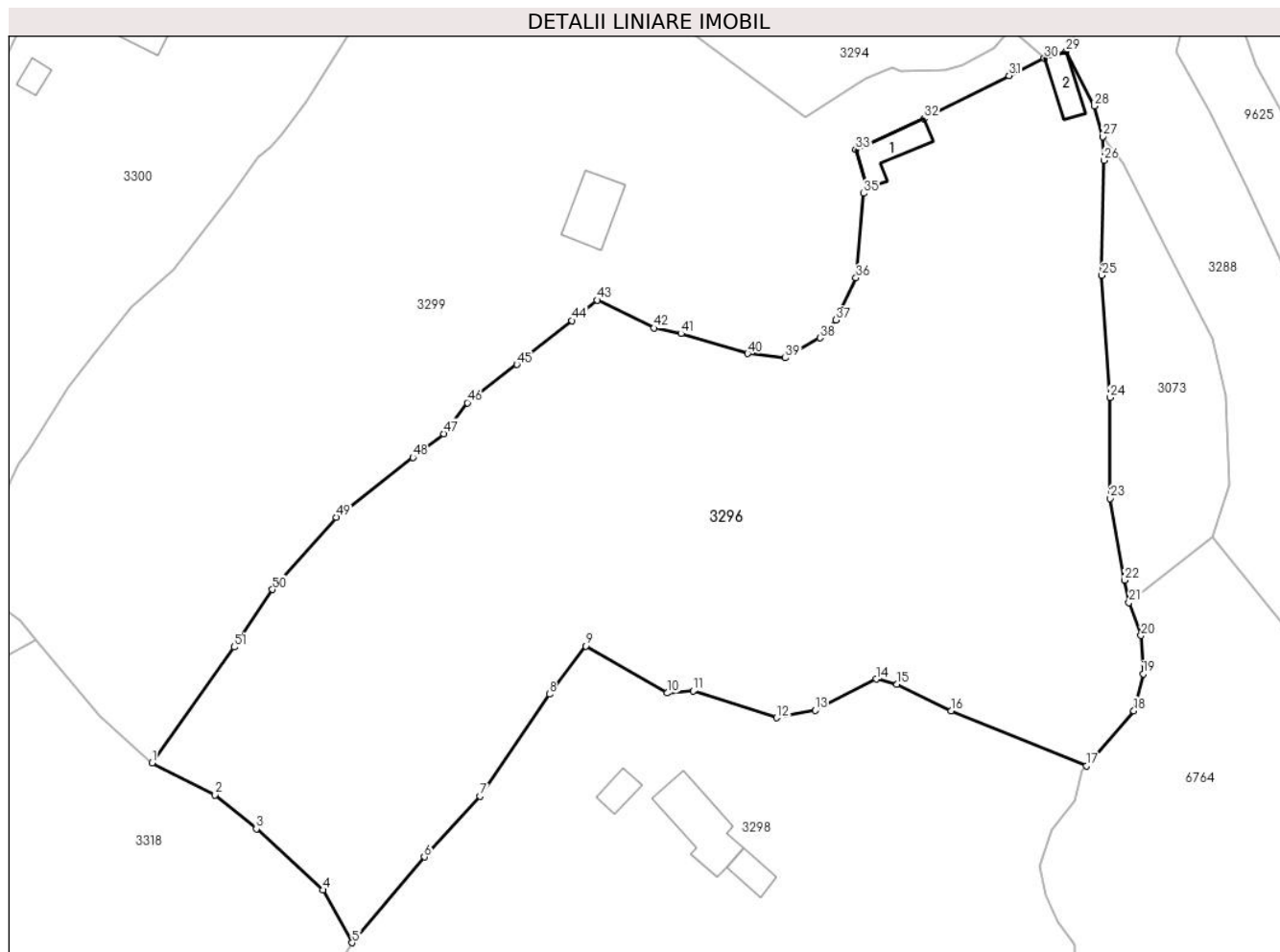
Inscrieri privind dezmembramintele dreptului de proprietate, drepturi reale de garanție și sarcini	Referințe
NU SUNT	

Anexa Nr. 1 La Partea I

Teren

Nr cadastral	Suprafața (mp)*	Observații / Referințe
	9.804	

* Suprafața este determinată în planul de proiecție Stereo 70.



Date referitoare la teren

Crt	Categorie folosință	Intravilan	Suprafața (mp)	Tarla	Parcelă	Nr. topo	Observații / Referințe
1	curți constructii	DA	354	-	-	-	
2	faneata	DA	7.799	-	-	-	
3	faneata	NU	1.651	-	-	-	

Date referitoare la construcții

Crt	Număr	Destinație construcție	Supraf. (mp)	Situație juridică	Observații / Referințe
A1.1		construcții de locuințe	53	Cu acte	Nr. niveluri:1; S. construita la sol:53 mp;
A1.2		construcții anexa	37	Cu acte	Nr. niveluri:1; S. construita la sol:37 mp;

Lungime Segmente

1) Valorile lungimilor segmentelor sunt obținute din proiecție în plan.

Punct început	X / Y	Punct sfârșit	X / Y	Lungime segment	Punct început	X / Y	Punct sfârșit	X / Y	Lungime segment	Punct început	X / Y	Punct sfârșit	X / Y	Lungime segment
1	576.418,139 633.908,331	2	576.428,122 633.903,305	11.177	2	576.428,122 633.903,305	3	576.434,626 633.897,93	8.438	3	576.434,626 633.897,93	4	576.445,152 633.888,241	14.306
4	576.445,152 633.888,241	5	576.449,794 633.879,911	9.536	5	576.449,794 633.879,911	6	576.461,237 633.893,468	17.741	6	576.461,237 633.893,468	7	576.470,056 633.903,074	13.04

Punct început	X / Y	Punct sfârșit	X / Y	Lungime segment	Punct început	X / Y	Punct sfârșit	X / Y	Lungime segment	Punct început	X / Y	Punct sfârșit	X / Y	Lungime segment
7	576.470,056 633.903,074	8	576.481,014 633.919,216	19.51	8	576.481,014 633.919,216	9	576.486,751 633.926,84	9.541	9	576.486,751 633.926,84	10	576.499,675 633.919,384	14.921
10	576.499,675 633.919,384	11	576.503,778 633.919,722	4.117	11	576.503,778 633.919,722	12	576.516,982 633.915,465	13.873	12	576.516,982 633.915,465	13	576.523,098 633.916,657	6.231
13	576.523,098 633.916,657	14	576.532,73 633.921,602	10.827	14	576.532,73 633.921,602	15	576.536,058 633.920,756	3.434	15	576.536,058 633.920,756	16	576.544,599 633.916,583	9.506
16	576.544,599 633.916,583	17	576.566,034 633.907,872	23.137	17	576.566,034 633.907,872	18	576.573,52 633.916,579	11.483	18	576.573,52 633.916,579	19	576.575,025 633.922,419	6.031
19	576.575,025 633.922,419	20	576.574,666 633.928,474	6.066	20	576.574,666 633.928,474	21	576.572,765 633.933,708	5.569	21	576.572,765 633.933,708	22	576.572,075 633.937,21	3.569
22	576.572,075 633.937,21	23	576.569,771 633.950,148	13.142	23	576.569,771 633.950,148	24	576.569,771 633.966,113	15.965	24	576.569,771 633.966,113	25	576.568,476 633.985,452	19.382
25	576.568,476 633.985,452	26	576.568,775 634.003,596	18.146	26	576.568,775 634.003,596	27	576.568,604 634.007,368	3.776	27	576.568,604 634.007,368	28	576.567,289 634.012,195	5.003
28	576.567,289 634.012,195	29	576.562,808 634.020,835	9.733	29	576.562,808 634.020,835	30	576.559,355 634.019,742	3.622	30	576.559,355 634.019,742	31	576.553,791 634.017,029	6.19
31	576.553,791 634.017,029	32	576.540,324 634.010,214	15.093	32	576.540,324 634.010,214	33	576.529,495 634.005,297	11.893	33	576.529,495 634.005,297	34	576.531,299 633.999,371	6.195
34	576.531,299 633.999,371	35	576.530,749 633.998,39	1.125	35	576.530,749 633.998,39	36	576.529,542 633.985,043	13.401	36	576.529,542 633.985,043	37	576.526,351 633.978,364	7.402
37	576.526,351 633.978,364	38	576.523,847 633.975,549	3.768	38	576.523,847 633.975,549	39	576.518,364 633.972,382	6.332	39	576.518,364 633.972,382	40	576.512,406 633.973,044	5.995
40	576.512,406 633.973,044	41	576.501,849 633.976,223	11.025	41	576.501,849 633.976,223	42	576.497,54 633.977,093	4.396	42	576.497,54 633.977,093	43	576.488,579 633.981,511	9.991
43	576.488,579 633.981,511	44	576.484,559 633.978,296	5.147	44	576.484,559 633.978,296	45	576.475,862 633.971,341	11.136	45	576.475,862 633.971,341	46	576.468,036 633.965,289	9.893
46	576.468,036 633.965,289	47	576.464,279 633.960,388	6.175	47	576.464,279 633.960,388	48	576.459,406 633.956,633	6.152	48	576.459,406 633.956,633	49	576.447,275 633.947,204	15.364
49	576.447,275 633.947,204	50	576.437,204 633.935,751	15.251	50	576.437,204 633.935,751	51	576.431,097 633.926,671	10.943	51	576.431,097 633.926,671	1	576.418,139 633.908,331	22.456

** Lungimile segmentelor sunt determinate în planul de proiecție Stereo 70 și sunt rotunjite la 1 milimetru.

*** Distanța dintre puncte este formată din segmente cumulate ce sunt mai mici decât valoarea 1 milimetru.

**DATE DESPRE IMOBILUL NR. 3298**

Oficiul de Cadastru și Publicitate Imobiliară NEAMT
Biroul de Cadastru și Publicitate Imobiliară Targu-Neamt

A. Partea I. Descrierea imobilului

TEREN Necunoscut

Adresa: Loc. Pluton, Str Cujbeni, Jud. Neamt, si extravilan UAT Pipirig

Nr. Crt	Nr cadastral Nr. topografic	Suprafața* (mp)	Observații / Referințe
A1		9.623	Sector cadastral:224 Teren imprejmuit;

Construcții

Crt	Nr cadastral Nr. topografic	Adresa	Observații / Referințe
A1.1		Loc. Pluton, Str Cujbeni, Jud. Neamt, si extravilan UAT Pipirig	Nr. niveluri:1; S. construita la sol:105 mp;
A1.2		Loc. Pluton, Str Cujbeni, Jud. Neamt, si extravilan UAT Pipirig	Nr. niveluri:1; S. construita la sol:29 mp;
A1.3		Loc. Pluton, Str Cujbeni, Jud. Neamt, si extravilan UAT Pipirig	Nr. niveluri:1; S. construita la sol:26 mp;

B. Partea II. Proprietari și acte

Inscrieri privitoare la dreptul de proprietate și alte drepturi reale		Referințe
/		
Act Administrativ nr. 7799, din 28/04/2023 emis de PRIMARIA COMUNEI PIPIRIG;		
B1	Inscrierea posesiei, drept de PROPRIETATE, dobandit prin Lege, cota actuala 1/1, cota initiala 1/1 1) RAHĂU ION	A1
Act Administrativ nr. 17408, din 01/11/2023 emis de PRIMARIA COMUNEI PIPIRIG;		
B2	Intabulare, drept de PROPRIETATE, dobandit prin Lege, cota actuala 1/1, cota initiala 1/1 1) RAHĂU ION	A1.1, A1.2, A1.3

C. Partea III. SARCINI .

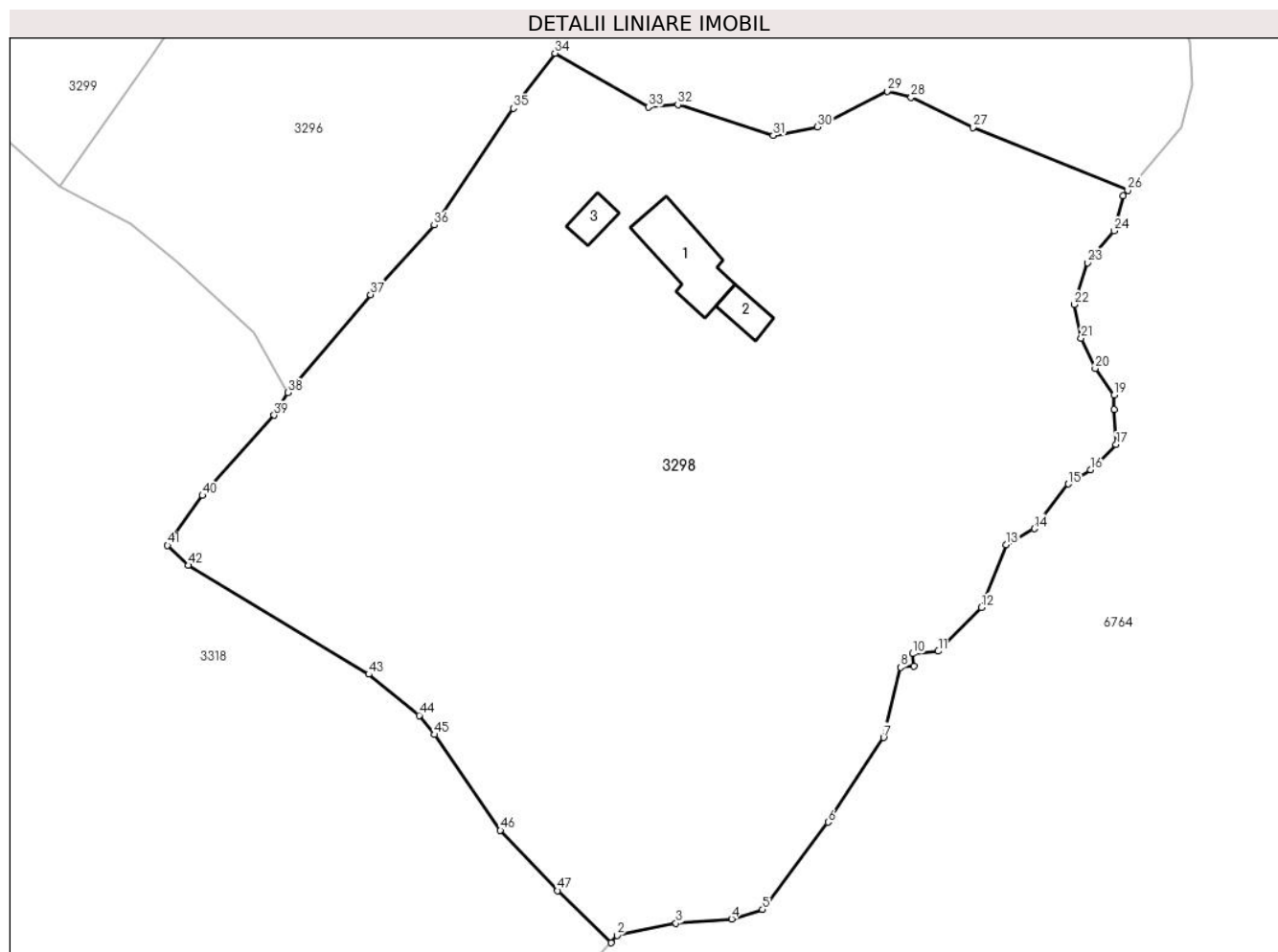
Inscrieri privind dezmembramintele dreptului de proprietate, drepturi reale de garanție și sarcini	Referințe
NU SUNT	

Anexa Nr. 1 La Partea I

Teren

Nr cadastral	Suprafața (mp)*	Observații / Referințe
	9.623	

* Suprafața este determinată în planul de proiecție Stereo 70.



Date referitoare la teren

Crt	Categorie folosință	Intravilan	Suprafața (mp)	Tarla	Parcelă	Nr. topo	Observații / Referințe
1	curți constructii	DA	803	-	-	-	
2	faneata	DA	6.925	-	-	-	
3	faneata	NU	650	-	-	-	
4	pasune	NU	1.244	-	-	-	Pășune împădurită

Date referitoare la construcții

Crt	Număr	Destinație construcție	Supraf. (mp)	Situație juridică	Observații / Referințe
A1.1		construcții de locuințe	105	Cu acte	Nr. niveluri:1; S. construita la sol:105 mp;
A1.2		construcții anexa	29	Cu acte	Nr. niveluri:1; S. construita la sol:29 mp;
A1.3		construcții anexa	26	Cu acte	Nr. niveluri:1; S. construita la sol:26 mp;

Lungime Segmente

1) Valorile lungimilor segmentelor sunt obținute din proiecție în plan.

Punct început	X / Y	Punct sfârșit	X / Y	Lungime segment	Punct început	X / Y	Punct sfârșit	X / Y	Lungime segment	Punct început	X / Y	Punct sfârșit	X / Y	Lungime segment
---------------	-------	---------------	-------	-----------------	---------------	-------	---------------	-------	-----------------	---------------	-------	---------------	-------	-----------------

Punct început	X / Y	Punct sfârșit	X / Y	Lungime segment	Punct început	X / Y	Punct sfârșit	X / Y	Lungime segment	Punct început	X / Y	Punct sfârșit	X / Y	Lungime segment
1	576.494,527 633.803,824	2	576.495,36 633.804,833	1.308	2	576.495,36 633.804,833	3	576.503,508 633.806,531	8.323	3	576.503,508 633.806,531	4	576.511,203 633.807,117	7.717
4	576.511,203 633.807,117	5	576.515,492 633.808,418	4.482	5	576.515,492 633.808,418	6	576.524,551 633.820,5	15.101	6	576.524,551 633.820,5	7	576.532,248 633.832,192	13.998
7	576.532,248 633.832,192	8	576.534,618 633.841,906	9.999	8	576.534,618 633.841,906	9	576.536,458 633.842,068	1.847	9	576.536,458 633.842,068	10	576.536,246 633.843,792	1.737
10	576.536,246 633.843,792	11	576.539,815 633.844,15	3.587	11	576.539,815 633.844,15	12	576.545,765 633.850,218	8.498	12	576.545,765 633.850,218	13	576.549,248 633.858,864	9.321
13	576.549,248 633.858,864	14	576.553,109 633.861,079	4.451	14	576.553,109 633.861,079	15	576.557,817 633.867,271	7.779	15	576.557,817 633.867,271	16	576.560,932 633.869,218	3.673
16	576.560,932 633.869,218	17	576.564,428 633.872,713	4.943	17	576.564,428 633.872,713	18	576.564,156 633.877,589	4.884	18	576.564,156 633.877,589	19	576.564,166 633.879,553	1.964
19	576.564,166 633.879,553	20	576.561,544 633.883,245	4.528	20	576.561,544 633.883,245	21	576.559,57 633.887,408	4.607	21	576.559,57 633.887,408	22	576.558,626 633.892,082	4.768
22	576.558,626 633.892,082	23	576.560,508 633.897,843	6.061	23	576.560,508 633.897,843	24	576.564,137 633.902,266	5.721	24	576.564,137 633.902,266	25	576.565,387 633.907,119	5.011
25	576.565,387 633.907,119	26	576.566,034 633.907,872	0.993	26	576.566,034 633.907,872	27	576.544,599 633.916,583	23.137	27	576.544,599 633.916,583	28	576.536,058 633.920,756	9.506
28	576.536,058 633.920,756	29	576.532,73 633.921,602	3.434	29	576.532,73 633.921,602	30	576.523,098 633.916,657	10.827	30	576.523,098 633.916,657	31	576.516,982 633.915,465	6.231
31	576.516,982 633.915,465	32	576.503,778 633.919,722	13.873	32	576.503,778 633.919,722	33	576.499,675 633.919,384	4.117	33	576.499,675 633.919,384	34	576.486,751 633.926,84	14.921
34	576.486,751 633.926,84	35	576.481,014 633.919,216	9.541	35	576.481,014 633.919,216	36	576.470,056 633.903,074	19.51	36	576.470,056 633.903,074	37	576.461,237 633.893,468	13.04
37	576.461,237 633.893,468	38	576.449,794 633.879,911	17.741	38	576.449,794 633.879,911	39	576.447,887 633.876,789	3.658	39	576.447,887 633.876,789	40	576.437,973 633.865,678	14.891
40	576.437,973 633.865,678	41	576.433,148 633.858,777	8.42	41	576.433,148 633.858,777	42	576.436,009 633.856,021	3.973	42	576.436,009 633.856,021	43	576.460,996 633.840,956	29.177
43	576.460,996 633.840,956	44	576.467,983 633.835,267	9.01	44	576.467,983 633.835,267	45	576.470,117 633.832,619	3.401	45	576.470,117 633.832,619	46	576.479,208 633.819,364	16.073
46	576.479,208 633.819,364	47	576.487,121 633.811,027	11.494	47	576.487,121 633.811,027	1	576.494,527 633.803,824	10.331					

** Lungimile segmentelor sunt determinate în planul de proiecție Stereo 70 și sunt rotunjite la 1 milimetru.

*** Distanța dintre puncte este formată din segmente cumulate ce sunt mai mici decât valoarea 1 milimetru.

**DATE DESPRE IMOBILUL NR. 3299**

Oficiul de Cadastru și Publicitate Imobiliară NEAMT
Biroul de Cadastru și Publicitate Imobiliară Targu-Neamt

A. Partea I. Descrierea imobilului

TEREN Intravilan

Adresa: Loc. Pluton, Str Cujbeni, Jud. Neamt

Nr. Crt	Nr cadastral Nr. topografic	Suprafața* (mp)	Observații / Referințe
A1		9.394	Sector cadastral:224 Teren imprejmuit;

Construcții

Crt	Nr cadastral Nr. topografic	Adresa	Observații / Referințe
A1.1		Loc. Pluton, Str Cujbeni, Jud. Neamt	Nr. niveluri:1; S. construita la sol:75 mp;

B. Partea II. Proprietari și acte

Inscrieri privitoare la dreptul de proprietate și alte drepturi reale		Referințe
/		
Act Administrativ nr. 7878, din 28/04/2023 emis de PRIMARIA COMUNEI PIPIRIG;		
B1	Inscrierea posesiei, drept de PROPRIETATE, dobandit prin Lege, cota actuala 1/1, cota initiala 1/1 1) JUGARU IOAN, necăsătorit	A1
Act Administrativ nr. 17408, din 01/11/2023 emis de PRIMARIA COMUNEI PIPIRIG;		
B2	Intabulare, drept de PROPRIETATE, dobandit prin Lege, cota actuala 1/1, cota initiala 1/1 1) JUGARU IOAN, necăsătorit	A1.1

C. Partea III. SARCINI .

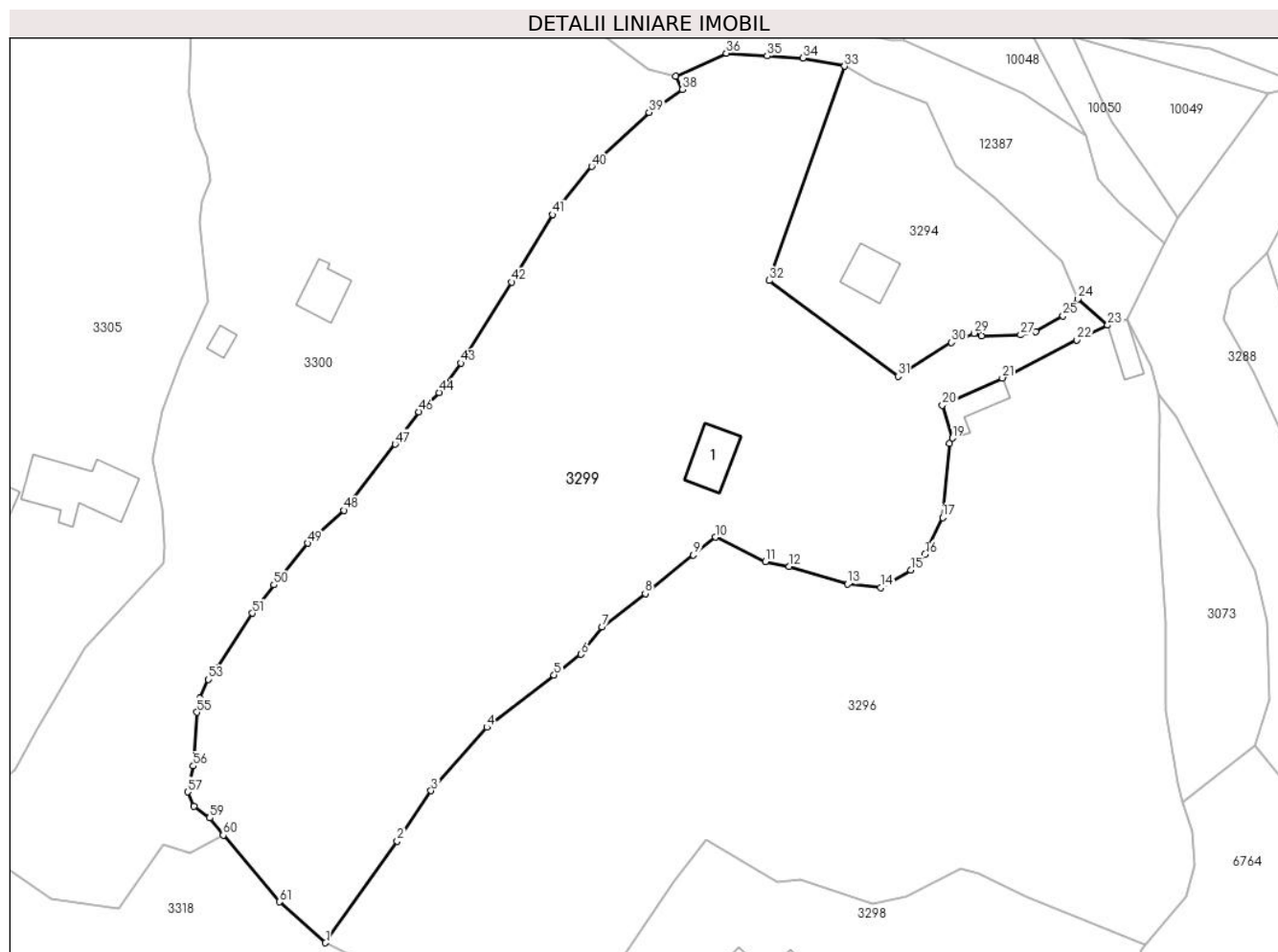
Inscrieri privind dezmembramintele dreptului de proprietate, drepturi reale de garanție și sarcini	Referințe
NU SUNT	

Anexa Nr. 1 La Partea I

Teren

Nr cadastral	Suprafața (mp)*	Observații / Referințe
	9.394	

* Suprafața este determinată în planul de proiecție Stereo 70.



Date referitoare la teren

Crt	Categorie folosință	Intravilan	Suprafața (mp)	Tarla	Parcelă	Nr. topo	Observații / Referințe
1	curți constructii	DA	475	-	-	-	
2	faneata	DA	8.918	-	-	-	

Date referitoare la construcții

Crt	Număr	Destinație construcție	Supraf. (mp)	Situație juridică	Observații / Referințe
A1.1		construcții anexa	75	Cu acte	Nr. niveluri:1; S. construita la sol:75 mp;

Lungime Segmente

1) Valorile lungimilor segmentelor sunt obținute din proiecție în plan.

Punct început	X / Y	Punct sfârșit	X / Y	Lungime segment	Punct început	X / Y	Punct sfârșit	X / Y	Lungime segment	Punct început	X / Y	Punct sfârșit	X / Y	Lungime segment
1	576.418,139 633.908,331	2	576.431,097 633.926,671	22.456	2	576.431,097 633.926,671	3	576.437,204 633.935,751	10.943	3	576.437,204 633.935,751	4	576.447,275 633.947,204	15.251
4	576.447,275 633.947,204	5	576.459,406 633.956,633	15.364	5	576.459,406 633.956,633	6	576.464,279 633.960,388	6.152	6	576.464,279 633.960,388	7	576.468,036 633.965,289	6.175
7	576.468,036 633.965,289	8	576.475,862 633.971,341	9.893	8	576.475,862 633.971,341	9	576.484,559 633.978,296	11.136	9	576.484,559 633.978,296	10	576.488,579 633.981,511	5.147

Punct început	X / Y	Punct sfârșit	X / Y	Lungime segment	Punct început	X / Y	Punct sfârșit	X / Y	Lungime segment	Punct început	X / Y	Punct sfârșit	X / Y	Lungime segment
10	576.488,579 633.981,511	11	576.497,54 633.977,093	9.991	11	576.497,54 633.977,093	12	576.501,849 633.976,223	4.396	12	576.501,849 633.976,223	13	576.512,406 633.973,044	11.025
13	576.512,406 633.973,044	14	576.518,364 633.972,382	5.995	14	576.518,364 633.972,382	15	576.523,847 633.975,549	6.332	15	576.523,847 633.975,549	16	576.526,351 633.978,364	3.768
16	576.526,351 633.978,364	17	576.529,542 633.985,043	7.402	17	576.529,542 633.985,043	18	576.530,749 633.998,39	13.401	18	576.530,749 633.998,39	19	576.531,299 633.999,371	1.125
19	576.531,299 633.999,371	20	576.529,495 634.005,297	6.195	20	576.529,495 634.005,297	21	576.540,324 634.010,214	11.893	21	576.540,324 634.010,214	22	576.553,791 634.017,029	15.093
22	576.553,791 634.017,029	23	576.559,355 634.019,742	6.19	23	576.559,355 634.019,742	24	576.553,99 634.024,485	7.161	24	576.553,99 634.024,485	25	576.551,302 634.021,391	4.099
25	576.551,302 634.021,391	26	576.546,357 634.018,597	5.68	26	576.546,357 634.018,597	27	576.543,641 634.017,97	2.787	27	576.543,641 634.017,97	28	576.536,592 634.017,766	7.052
28	576.536,592 634.017,766	29	576.535,216 634.018,277	1.468	29	576.535,216 634.018,277	30	576.531,152 634.016,62	4.389	30	576.531,152 634.016,62	31	576.521,497 634.010,501	11.431
31	576.521,497 634.010,501	32	576.498,266 634.027,805	28.967	32	576.498,266 634.027,805	33	576.511,833 634.066,462	40.969	33	576.511,833 634.066,462	34	576.504,369 634.067,946	7.61
34	576.504,369 634.067,946	35	576.497,866 634.068,317	6.514	35	576.497,866 634.068,317	36	576.490,489 634.068,792	7.392	36	576.490,489 634.068,792	37	576.481,323 634.064,68	10.046
37	576.481,323 634.064,68	38	576.482,606 634.062,254	2.744	38	576.482,606 634.062,254	39	576.476,545 634.058,124	7.334	39	576.476,545 634.058,124	40	576.466,201 634.048,362	14.223
40	576.466,201 634.048,362	41	576.459,191 634.039,674	11.163	41	576.459,191 634.039,674	42	576.451,732 634.027,52	14.26	42	576.451,732 634.027,52	43	576.442,606 634.012,9	17.235
43	576.442,606 634.012,9	44	576.438,63 634.007,587	6.636	44	576.438,63 634.007,587	45	576.436,807 634.005,729	2.603	45	576.436,807 634.005,729	46	576.434,985 634.004,1	2.444
46	576.434,985 634.004,1	47	576.430,728 633.998,278	7.212	47	576.430,728 633.998,278	48	576.421,45 633.986,364	15.1	48	576.421,45 633.986,364	49	576.414,906 633.980,421	8.84
49	576.414,906 633.980,421	50	576.408,829 633.972,898	9.671	50	576.408,829 633.972,898	51	576.404,928 633.967,768	6.445	51	576.404,928 633.967,768	52	576.398,772 633.958,009	11.538
52	576.398,772 633.958,009	53	576.397,028 633.955,818	2.8	53	576.397,028 633.955,818	54	576.395,476 633.952,407	3.747	54	576.395,476 633.952,407	55	576.394,944 633.949,905	2.558
55	576.394,944 633.949,905	56	576.394,278 633.940,225	9.703	56	576.394,278 633.940,225	57	576.393,238 633.935,544	4.795	57	576.393,238 633.935,544	58	576.394,359 633.932,912	2.861
58	576.394,359 633.932,912	59	576.397,244 633.930,846	3.548	59	576.397,244 633.930,846	60	576.399,686 633.927,751	3.942	60	576.399,686 633.927,751	61	576.409,819 633.915,728	15.724
61	576.409,819 633.915,728	1	576.418,139 633.908,331	11.133										

** Lungimile segmentelor sunt determinate în planul de proiecție Stereo 70 și sunt rotunjite la 1 milimetru.

*** Distanța dintre puncte este formată din segmente cumulate ce sunt mai mici decât valoarea 1 milimetru.

**DATE DESPRE IMOBILUL NR. 3300**

Oficiul de Cadastru și Publicitate Imobiliară NEAMT
Biroul de Cadastru și Publicitate Imobiliară Targu-Neamt

A. Partea I. Descrierea imobilului

TEREN Intravilan

Adresa: Loc. Pluton, Str Cujbeni, Jud. Neamt

Nr. Crt	Nr cadastral Nr. topografic	Suprafața* (mp)	Observații / Referințe
A1		7.479	Sector cadastral:224 Teren imprejmuit;

Construcții

Crt	Nr cadastral Nr. topografic	Adresa	Observații / Referințe
A1.1		Loc. Pluton, Str Cujbeni, Jud. Neamt	Nr. niveluri:1; S. construita la sol:60 mp;
A1.2		Loc. Pluton, Str Cujbeni, Jud. Neamt	Nr. niveluri:1; S. construita la sol:17 mp;

B. Partea II. Proprietari și acte

Inscrieri privitoare la dreptul de proprietate și alte drepturi reale		Referințe
/		
Act Administrativ nr. 7299, din 21/04/2023 emis de PRIMARIA COMUNEI PIPIRIG;		
B1	Inscrierea posesiei, drept de PROPRIETATE, dobandit prin Lege, cota actuala 1/1, cota initiala 1/1 1) LUPU PETRU	A1
Act Administrativ nr. 17408, din 01/11/2023 emis de PRIMARIA COMUNEI PIPIRIG;		
B2	Intabulare, drept de PROPRIETATE, dobandit prin Lege, cota actuala 1/1, cota initiala 1/1 1) LUPU PETRU	A1.1, A1.2

C. Partea III. SARCINI .

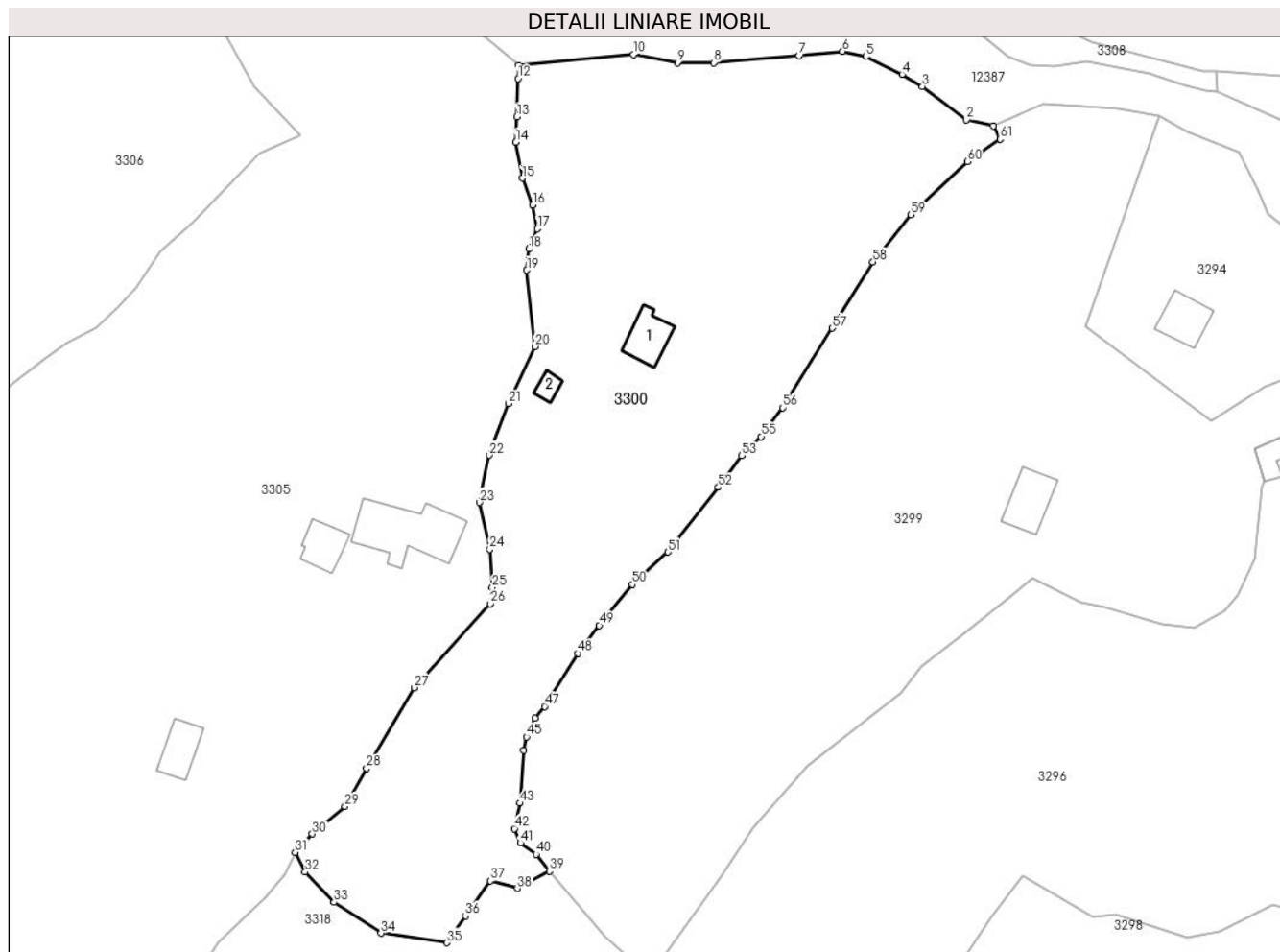
Inscrieri privind dezmembramintele dreptului de proprietate, drepturi reale de garanție și sarcini	Referințe
NU SUNT	

Anexa Nr. 1 La Partea I

Teren

Nr cadastral	Suprafața (mp)*	Observații / Referințe
	7.479	

* Suprafața este determinată în planul de proiecție Stereo 70.



Date referitoare la teren

Crt	Categorie folosință	Intravilan	Suprafața (mp)	Tarla	Parcelă	Nr. topo	Observații / Referințe
1	curți constructii	DA	389	-	-	-	
2	faneata	DA	7.090	-	-	-	

Date referitoare la construcții

Crt	Număr	Destinație construcție	Supraf. (mp)	Situație juridică	Observații / Referințe
A1.1		construcții de locuințe	60	Cu acte	Nr. niveluri:1; S. construita la sol:60 mp;
A1.2		construcții anexa	17	Cu acte	Nr. niveluri:1; S. construita la sol:17 mp;

Lungime Segmente

1) Valorile lungimilor segmentelor sunt obținute din proiecție în plan.

Punct început	X / Y	Punct sfârșit	X / Y	Lungime segment	Punct început	X / Y	Punct sfârșit	X / Y	Lungime segment	Punct început	X / Y	Punct sfârșit	X / Y	Lungime segment
1	576.481,323 634.064,68	2	576.476,395 634.065,833	5.061	2	576.476,395 634.065,833	3	576.468,28 634.071,931	10.151	3	576.468,28 634.071,931	4	576.464,541 634.074,171	4.359
4	576.464,541 634.074,171	5	576.457,883 634.077,442	7.418	5	576.457,883 634.077,442	6	576.453,601 634.078,375	4.382	6	576.453,601 634.078,375	7	576.445,58 634.077,584	8.06
7	576.445,58 634.077,584	8	576.429,902 634.076,291	15.731	8	576.429,902 634.076,291	9	576.423,214 634.076,291	6.688	9	576.423,214 634.076,291	10	576.415,091 634.077,81	8.264

Punct început	X / Y	Punct sfârșit	X / Y	Lungime segment	Punct început	X / Y	Punct sfârșit	X / Y	Lungime segment	Punct început	X / Y	Punct sfârșit	X / Y	Lungime segment
10	576.415,091 634.077,81	11	576.393,978 634.075,802	21.208	11	576.393,978 634.075,802	12	576.393,898 634.073,392	2.411	12	576.393,898 634.073,392	13	576.393,664 634.066,363	7.033
13	576.393,664 634.066,363	14	576.393,504 634.061,685	4.681	14	576.393,504 634.061,685	15	576.394,703 634.055,079	6.714	15	576.394,703 634.055,079	16	576.396,62 634.050,171	5.269
16	576.396,62 634.050,171	17	576.397,475 634.045,766	4.487	17	576.397,475 634.045,766	18	576.395,927 634.042,092	3.987	18	576.395,927 634.042,092	19	576.395,509 634.038,187	3.927
19	576.395,509 634.038,187	20	576.397,005 634.024,153	14.114	20	576.397,005 634.024,153	21	576.392,163 634.013,637	11.577	21	576.392,163 634.013,637	22	576.388,636 634.004,182	10.091
22	576.388,636 634.004,182	23	576.386,816 633.995,489	8.881	23	576.386,816 633.995,489	24	576.388,689 633.986,888	8.803	24	576.388,689 633.986,888	25	576.389,164 633.979,838	7.066
25	576.389,164 633.979,838	26	576.388,79 633.976,877	2.985	26	576.388,79 633.976,877	27	576.374,786 633.961,454	20.832	27	576.374,786 633.961,454	28	576.366,064 633.946,659	17.175
28	576.366,064 633.946,659	29	576.362,055 633.939,651	8.074	29	576.362,055 633.939,651	30	576.356,055 633.934,569	7.863	30	576.356,055 633.934,569	31	576.352,903 633.931,173	4.633
31	576.352,903 633.931,173	32	576.354,741 633.927,593	4.024	32	576.354,741 633.927,593	33	576.360,042 633.922,02	7.691	33	576.360,042 633.922,02	34	576.368,686 633.916,351	10.337
34	576.368,686 633.916,351	35	576.380,813 633.914,579	12.256	35	576.380,813 633.914,579	36	576.384,203 633.919,48	5.959	36	576.384,203 633.919,48	37	576.388,783 633.925,971	7.944
37	576.388,783 633.925,971	38	576.393,752 633.924,574	5.162	38	576.393,752 633.924,574	39	576.399,686 633.927,751	6.731	39	576.399,686 633.927,751	40	576.397,244 633.930,846	3.942
40	576.397,244 633.930,846	41	576.394,359 633.932,912	3.548	41	576.394,359 633.932,912	42	576.393,238 633.935,544	2.861	42	576.393,238 633.935,544	43	576.394,278 633.940,225	4.795
43	576.394,278 633.940,225	44	576.394,944 633.949,905	9.703	44	576.394,944 633.949,905	45	576.395,476 633.952,407	2.558	45	576.395,476 633.952,407	46	576.397,028 633.955,818	3.747
46	576.397,028 633.955,818	47	576.398,772 633.958,009	2.8	47	576.398,772 633.958,009	48	576.404,928 633.967,768	11.538	48	576.404,928 633.967,768	49	576.408,829 633.972,898	6.445
49	576.408,829 633.972,898	50	576.414,906 633.980,421	9.671	50	576.414,906 633.980,421	51	576.421,45 633.986,364	8.84	51	576.421,45 633.986,364	52	576.430,728 633.998,278	15.1
52	576.430,728 633.998,278	53	576.434,985 634.004,1	7.212	53	576.434,985 634.004,1	54	576.436,807 634.005,729	2.444	54	576.436,807 634.005,729	55	576.438,63 634.007,587	2.603
55	576.438,63 634.007,587	56	576.442,606 634.012,9	6.636	56	576.442,606 634.012,9	57	576.451,732 634.027,52	17.235	57	576.451,732 634.027,52	58	576.459,191 634.039,674	14.26
58	576.459,191 634.039,674	59	576.466,201 634.048,362	11.163	59	576.466,201 634.048,362	60	576.476,545 634.058,124	14.223	60	576.476,545 634.058,124	61	576.482,606 634.062,254	7.334
61	576.482,606 634.062,254	1	576.481,323 634.064,68	2.744										

** Lungimile segmentelor sunt determinate în planul de proiecție Stereo 70 și sunt rotunjite la 1 milimetru.

*** Distanța dintre puncte este formată din segmente cumulate ce sunt mai mici decât valoarea 1 milimetru.

**DATE DESPRE IMOBILUL NR. 3301**

Oficiul de Cadastru și Publicitate Imobiliară NEAMT
Biroul de Cadastru și Publicitate Imobiliară Targu-Neamt

A. Partea I. Descrierea imobilului

TEREN Extravilan

Adresa: Jud. Neamt

Nr. Crt	Nr cadastral Nr. topografic	Suprafața* (mp)	Observații / Referințe
A1		6.718	Sector cadastral:224 Teren neimpregmuit;

B. Partea II. Proprietari și acte

Inscrieri privitoare la dreptul de proprietate și alte drepturi reale		Referințe
/		
Act Normativ nr. 7, din 13/03/1996 emis de GUVERNUL ROMÂNIEI;		
B1	Inscrierea provizorie, drept de PROPRIETATE, dobandit prin Lege, cota actuala 1/1, cota initiala 1/1 1) COMUNA PIPIRIG, CIF:99999999999999, PROPRIETAR NEIDENTIFICAT	A1

C. Partea III. SARCINI .

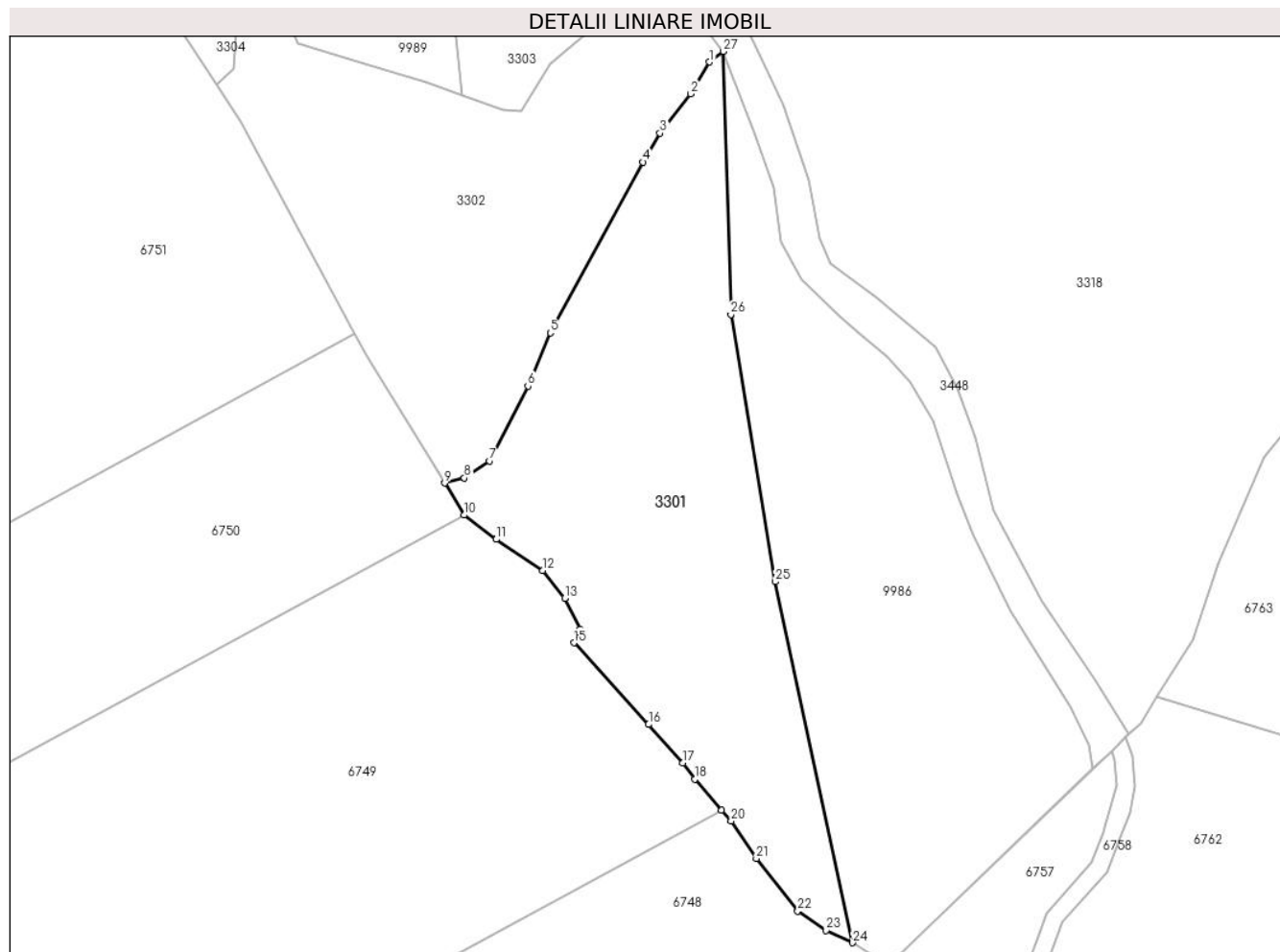
Inscrieri privind dezmembramintele dreptului de proprietate, drepturi reale de garanție și sarcini	Referințe
NU SUNT	

Anexa Nr. 1 La Partea I

Teren

Nr cadastral	Suprafața (mp)*	Observații / Referințe
	6.718	

* Suprafața este determinată în planul de proiecție Stereo 70.



Date referitoare la teren

Crt	Categorie folosință	Intravilan	Suprafața (mp)	Tarla	Parcelă	Nr. topo	Observații / Referințe
1	faneata	NU	6.718	-	-	-	

Lungime Segmente

1) Valorile lungimilor segmentelor sunt obținute din proiecție în plan.

Punct început	X / Y	Punct sfârșit	X / Y	Lungime segment (** (m)	Punct început	X / Y	Punct sfârșit	X / Y	Lungime segment (** (m)
1	576.281,898 633.782,007	2	576.277,763 633.774,961	8.17	2	576.277,763 633.774,961	3	576.270,939 633.766,246	11.069
3	576.270,939 633.766,246	4	576.267,151 633.759,885	7.403	4	576.267,151 633.759,885	5	576.246,658 633.722,159	42.933
5	576.246,658 633.722,159	6	576.241,678 633.710,352	12.814	6	576.241,678 633.710,352	7	576.233,148 633.693,846	18.58
7	576.233,148 633.693,846	8	576.227,641 633.690,029	6.7	8	576.227,641 633.690,029	9	576.223,277 633.688,937	4.499
9	576.223,277 633.688,937	10	576.227,59 633.681,868	8.281	10	576.227,59 633.681,868	11	576.234,673 633.676,502	8.886

Punct început	X / Y	Punct sfârșit	X / Y	Lungime segment (** (m)
11	576.234,673 633.676,502	12	576.244,984 633.669,601	12.407
13	576.249,833 633.663,493	14	576.253,216 633.656,573	7.703
15	576.251,905 633.653,636	16	576.268,406 633.635,581	24.459
17	576.275,913 633.627,11	18	576.278,575 633.623,463	4.515
19	576.284,539 633.616,649	20	576.286,653 633.614,234	3.21
21	576.292,207 633.605,959	22	576.301,379 633.594,359	14.788
23	576.307,686 633.590,096	24	576.313,543 633.587,334	6.476
25	576.296,412 633.667,144	26	576.286,595 633.726,181	59.848
27	576.284,974 633.784,339	1	576.281,898 633.782,007	3.86

Punct început	X / Y	Punct sfârșit	X / Y	Lungime segment (** (m)
12	576.244,984 633.669,601	13	576.249,833 633.663,493	7.799
14	576.253,216 633.656,573	15	576.251,905 633.653,636	3.216
16	576.268,406 633.635,581	17	576.275,913 633.627,11	11.319
18	576.278,575 633.623,463	19	576.284,539 633.616,649	9.055
20	576.286,653 633.614,234	21	576.292,207 633.605,959	9.966
22	576.301,379 633.594,359	23	576.307,686 633.590,096	7.613
24	576.313,543 633.587,334	25	576.296,412 633.667,144	81.628
26	576.286,595 633.726,181	27	576.284,974 633.784,339	58.181

** Lungimile segmentelor sunt determinate în planul de proiecție Stereo 70 și sunt rotunjite la 1 milimetru.

*** Distanța dintre puncte este formată din segmente cumulate ce sunt mai mici decât valoarea 1 milimetru.

**DATE DESPRE IMOBILUL NR. 3302**

Oficiul de Cadastru și Publicitate Imobiliară NEAMT
Biroul de Cadastru și Publicitate Imobiliară Targu-Neamt

A. Partea I. Descrierea imobilului

TEREN Extravilan

Adresa: Jud. Neamt

Nr. Crt	Nr cadastral Nr. topografic	Suprafața* (mp)	Observații / Referințe
A1		13.039	Sector cadastral:224 Teren neimprejmuit;

B. Partea II. Proprietari și acte

Inscrieri privitoare la dreptul de proprietate și alte drepturi reale		Referințe
/		
Act Normativ nr. 7, din 13/03/1996 emis de GUVERNUL ROMÂNIEI;		
B1	Inscrierea provizorie, drept de PROPRIETATE, dobandit prin Lege, cota actuala 1/1, cota initiala 1/1	A1
1) COMUNA PIPIRIG, CIF:99999999999999, PROPRIETAR NEIDENTIFICAT		

C. Partea III. SARCINI .

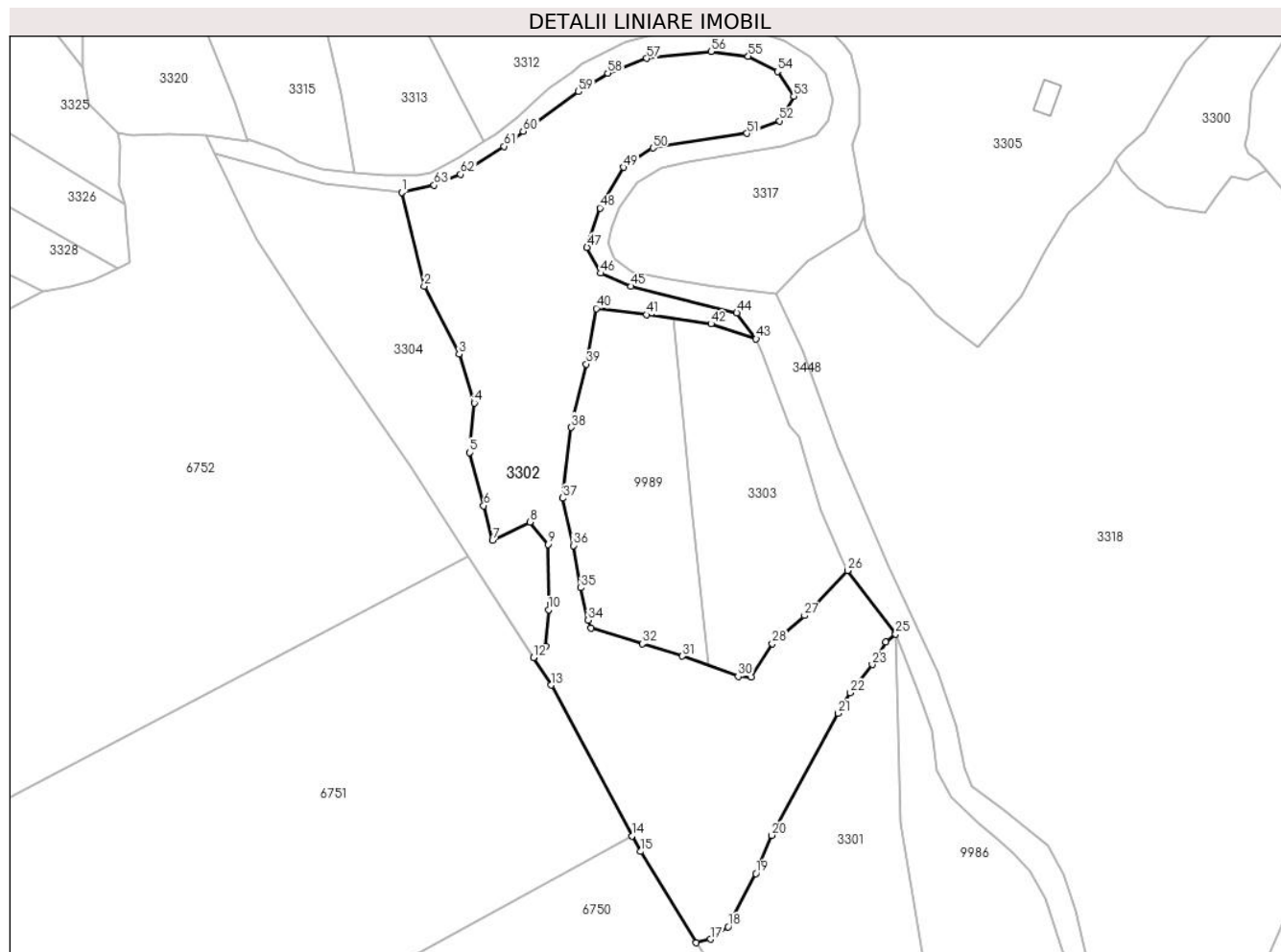
Inscrieri privind dezmembramintele dreptului de proprietate, drepturi reale de garanție și sarcini	Referințe
NU SUNT	

Anexa Nr. 1 La Partea I

Teren

Nr cadastral	Suprafața (mp)*	Observații / Referințe
	13.039	

* Suprafața este determinată în planul de proiecție Stereo 70.



Date referitoare la teren

Crt	Categorie folosință	Intravilan	Suprafața (mp)	Tarla	Parcelă	Nr. topo	Observații / Referințe
1	pasune	NU	1.879	-	-	-	Pășune împădurită
2	faneata	NU	11.160	-	-	-	

Lungime Segmente

1) Valorile lungimilor segmentelor sunt obținute din proiecție în plan.

Punct început	X / Y	Punct sfârșit	X / Y	Lungime segment	Punct început	X / Y	Punct sfârșit	X / Y	Lungime segment	Punct început	X / Y	Punct sfârșit	X / Y	Lungime segment
1	576.132,057 633.920,998	2	576.139,044 633.891,901	29.924	2	576.139,044 633.891,901	3	576.149,839 633.870,926	23.59	3	576.149,839 633.870,926	4	576.154,552 633.855,835	15.81
4	576.154,552 633.855,835	5	576.153,124 633.840,517	15.384	5	576.153,124 633.840,517	6	576.157,461 633.824,087	16.993	6	576.157,461 633.824,087	7	576.160,178 633.813,366	11.06
7	576.160,178 633.813,366	8	576.171,762 633.819,037	12.898	8	576.171,762 633.819,037	9	576.177,315 633.812,09	8.894	9	576.177,315 633.812,09	10	576.177,487 633.791,891	20.2
10	576.177,487 633.791,891	11	576.176,711 633.780,612	11.306	11	576.176,711 633.780,612	12	576.172,803 633.777,092	5.26	12	576.172,803 633.777,092	13	576.178,302 633.768,611	10.108
13	576.178,302 633.768,611	14	576.203,313 633.721,982	52.913	14	576.203,313 633.721,982	15	576.206,042 633.717,183	5.521	15	576.206,042 633.717,183	16	576.223,277 633.688,937	33.089

Punct început	X / Y	Punct sfârșit	X / Y	Lungime segment	Punct început	X / Y	Punct sfârșit	X / Y	Lungime segment	Punct început	X / Y	Punct sfârșit	X / Y	Lungime segment
16	576.223,277 633.688,937	17	576.227,641 633.690,029	4.499	17	576.227,641 633.690,029	18	576.233,148 633.693,846	6.7	18	576.233,148 633.693,846	19	576.241,678 633.710,352	18.58
19	576.241,678 633.710,352	20	576.246,658 633.722,159	12.814	20	576.246,658 633.722,159	21	576.267,151 633.759,885	42.933	21	576.267,151 633.759,885	22	576.270,939 633.766,246	7.403
22	576.270,939 633.766,246	23	576.277,763 633.774,961	11.069	23	576.277,763 633.774,961	24	576.281,898 633.782,007	8.17	24	576.281,898 633.782,007	25	576.284,974 633.784,339	3.86
25	576.284,974 633.784,339	26	576.270,054 633.804,009	24.688	26	576.270,054 633.804,009	27	576.256,798 633.790,078	19.23	27	576.256,798 633.790,078	28	576.246,737 633.781,463	13.245
28	576.246,737 633.781,463	29	576.240,299 633.771,084	12.214	29	576.240,299 633.771,084	30	576.236,194 633.771,285	4.11	30	576.236,194 633.771,285	31	576.218,966 633.777,586	18.344
31	576.218,966 633.777,586	32	576.206,541 633.781,353	12.983	32	576.206,541 633.781,353	33	576.190,634 633.786,212	16.633	33	576.190,634 633.786,212	34	576.189,794 633.788,667	2.595
34	576.189,794 633.788,667	35	576.187,545 633.798,703	10.285	35	576.187,545 633.798,703	36	576.185,224 633.811,755	13.257	36	576.185,224 633.811,755	37	576.181,931 633.826,395	15.006
37	576.181,931 633.826,395	38	576.184,549 633.848,308	22.069	38	576.184,549 633.848,308	39	576.189,167 633.867,862	20.092	39	576.189,167 633.867,862	40	576.192,316 633.885,071	17.495
40	576.192,316 633.885,071	41	576.207,904 633.883,117	15.71	41	576.207,904 633.883,117	42	576.227,798 633.880,298	20.093	42	576.227,798 633.880,298	43	576.241,776 633.875,668	14.725
43	576.241,776 633.875,668	44	576.235,808 633.883,707	10.012	44	576.235,808 633.883,707	45	576.203,081 633.891,913	33.74	45	576.203,081 633.891,913	46	576.193,59 633.895,967	10.321
46	576.193,59 633.895,967	47	576.189,437 633.903,976	9.022	47	576.189,437 633.903,976	48	576.193,401 633.916,131	12.785	48	576.193,401 633.916,131	49	576.200,693 633.928,737	14.563
49	576.200,693 633.928,737	50	576.209,839 633.934,67	10.902	50	576.209,839 633.934,67	51	576.238,956 633.939,204	29.468	51	576.238,956 633.939,204	52	576.249,09 633.943,035	10.834
52	576.249,09 633.943,035	53	576.253,416 633.950,698	8.8	53	576.253,416 633.950,698	54	576.248,349 633.958,36	9.186	54	576.248,349 633.958,36	55	576.239,327 633.963,057	10.171
55	576.239,327 633.963,057	56	576.227,833 633.964,54	11.589	56	576.227,833 633.964,54	57	576.207,919 633.962,407	20.028	57	576.207,919 633.962,407	58	576.195,833 633.957,851	12.916
58	576.195,833 633.957,851	59	576.186,784 633.952,092	10.726	59	576.186,784 633.952,092	60	576.169,667 633.939,808	21.069	60	576.169,667 633.939,808	61	576.163,794 633.935,226	7.449
61	576.163,794 633.935,226	62	576.150,282 633.926,503	16.083	62	576.150,282 633.926,503	63	576.142,119 633.923,149	8.825	63	576.142,119 633.923,149	1	576.132,057 633.920,998	10.289

** Lungimile segmentelor sunt determinate în planul de proiecție Stereo 70 și sunt rotunjite la 1 milimetru.

*** Distanța dintre puncte este formată din segmente cumulate ce sunt mai mici decât valoarea 1 milimetru.

**DATE DESPRE IMOBILUL NR. 3303**

Oficiul de Cadastru și Publicitate Imobiliară NEAMT
Biroul de Cadastru și Publicitate Imobiliară Targu-Neamt

A. Partea I. Descrierea imobilului

TEREN Extravilan

Adresa: Jud. Neamt

Nr. Crt	Nr cadastral Nr. topografic	Suprafața* (mp)	Observații / Referințe
A1		3.555	Sector cadastral:224 Teren imprejmuit;

B. Partea II. Proprietari și acte

Inscrieri privitoare la dreptul de proprietate și alte drepturi reale		Referințe
/		
Act Administrativ nr. 12424, din 01/08/2023 emis de PRIMARIA COMUNEI PIPIRIG;		
B1	Inscrierea posesiei, drept de PROPRIETATE, dobandit prin Lege, cota actuala 1/1, cota initiala 1/1 1) VRÂNCEANU IOAN	A1

C. Partea III. SARCINI .

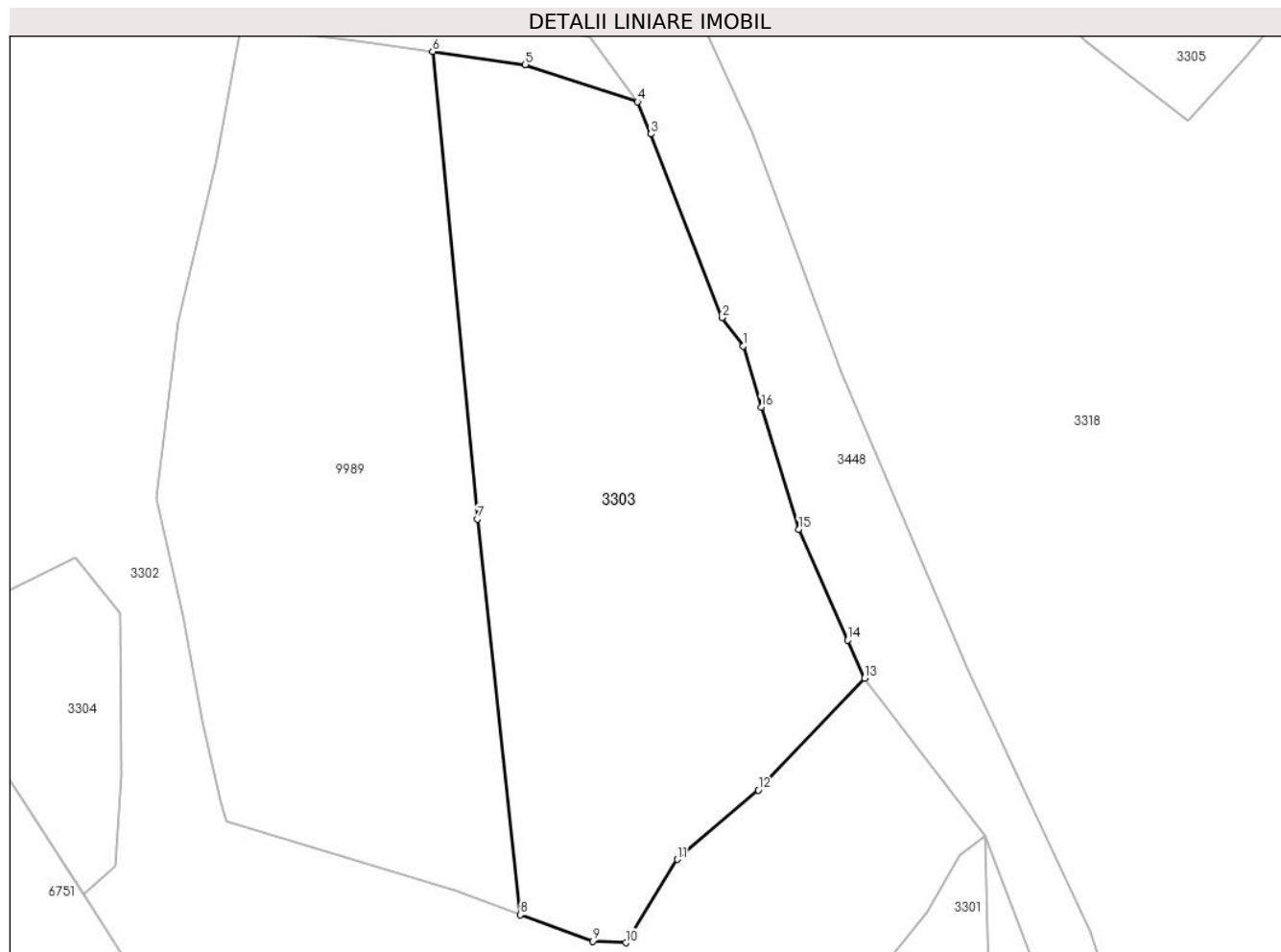
Inscrieri privind dezmembramintele dreptului de proprietate, drepturi reale de garanție și sarcini	Referințe
NU SUNT	

Anexa Nr. 1 La Partea I

Teren

Nr cadastral	Suprafața (mp)*	Observații / Referințe
	3.555	

* Suprafața este determinată în planul de proiecție Stereo 70.



Date referitoare la teren

Crt	Categorie folosință	Intravilan	Suprafața (mp)	Tarla	Parcelă	Nr. topo	Observații / Referințe
1	faneata	NU	3.555	-	-	-	

Lungime Segmente

1) Valorile lungimilor segmentelor sunt obținute din proiecție în plan.

Punct început	X / Y	Punct sfârșit	X / Y	Lungime segment (** (m)
1	576.254,94 633.845,297	2	576.252,253 633.848,814	4.426
2	576.252,253 633.848,814	3	576.243,451 633.871,672	24.494
3	576.243,451 633.871,672	4	576.241,776 633.875,668	4.333
4	576.241,776 633.875,668	5	576.227,798 633.880,298	14.725
5	576.227,798 633.880,298	6	576.216,25 633.881,934	11.663

Punct început	X / Y	Punct sfârșit	X / Y	Lungime segment (** (m)
6	576.216,25 633.881,934	7	576.221,823 633.823,773	58.427
7	576.221,823 633.823,773	8	576.227,186 633.774,579	49.485
8	576.227,186 633.774,579	9	576.236,194 633.771,285	9.591
9	576.236,194 633.771,285	10	576.240,299 633.771,084	4.11
10	576.240,299 633.771,084	11	576.246,737 633.781,463	12.214
11	576.246,737 633.781,463	12	576.256,798 633.790,078	13.245
12	576.256,798 633.790,078	13	576.270,054 633.804,009	19.23
13	576.270,054 633.804,009	14	576.267,922 633.808,707	5.159
14	576.267,922 633.808,707	15	576.261,821 633.822,495	15.078
15	576.261,821 633.822,495	16	576.257,16 633.837,719	15.922
16	576.257,16 633.837,719	1	576.254,94 633.845,297	7.896

** Lungimile segmentelor sunt determinate în planul de proiecție Stereo 70 și sunt rotunjite la 1 milimetru.

*** Distanța dintre puncte este formată din segmente cumulate ce sunt mai mici decât valoarea 1 milimetru.

**DATE DESPRE IMOBILUL NR. 3304**

Oficiul de Cadastru și Publicitate Imobiliară NEAMT
Biroul de Cadastru și Publicitate Imobiliară Targu-Neamt

A. Partea I. Descrierea imobilului

TEREN Extravilan

Adresa: Jud. Neamt

Nr. Crt	Nr cadastral Nr. topografic	Suprafața* (mp)	Observații / Referințe
A1		4.521	Sector cadastral:224 Teren neimpregmuit;

B. Partea II. Proprietari și acte

Inscrieri privitoare la dreptul de proprietate și alte drepturi reale		Referințe
/		
Act Normativ nr. 7, din 13/03/1996 emis de GUVERNUL ROMÂNIEI;		
B1	Inscrierea provizorie, drept de PROPRIETATE, dobandit prin Lege, cota actuala 1/1, cota initiala 1/1 1) COMUNA PIPIRIG, CIF:99999999999999, PROPRIETAR NEIDENTIFICAT	A1

C. Partea III. SARCINI .

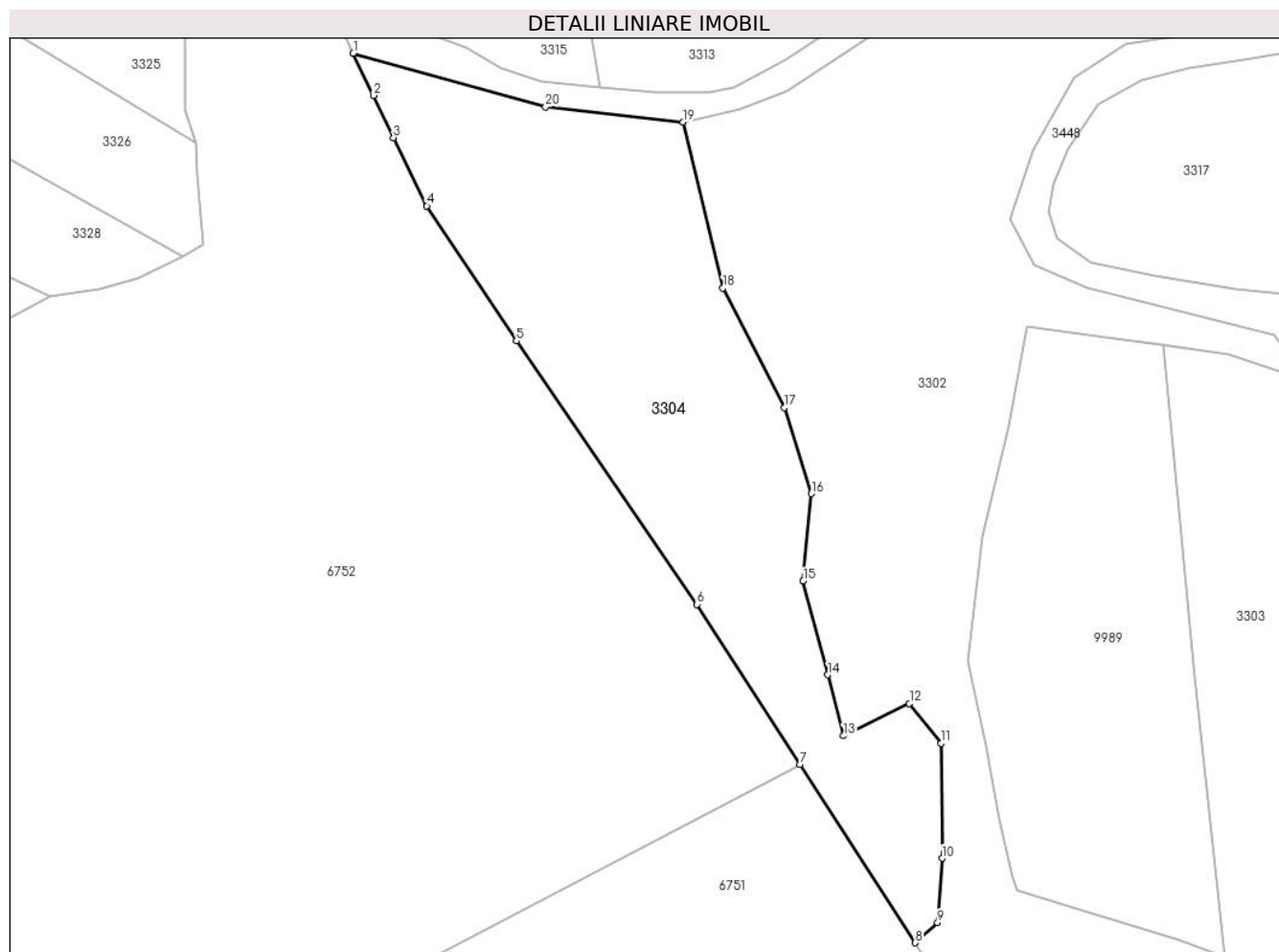
Inscrieri privind dezmembramintele dreptului de proprietate, drepturi reale de garanție și sarcini	Referințe
NU SUNT	

Anexa Nr. 1 La Partea I

Teren

Nr cadastral	Suprafața (mp)*	Observații / Referințe
	4.521	

* Suprafața este determinată în planul de proiecție Stereo 70.



Date referitoare la teren

Crt	Categorie folosință	Intravilan	Suprafața (mp)	Tarla	Parcelă	Nr. topo	Observații / Referințe
1	padure	NU	4.521	-	-	-	

Lungime Segmente

1) Valorile lungimilor segmentelor sunt obținute din proiecție în plan.

Punct început	X / Y	Punct sfârșit	X / Y	Lungime segment (** (m)
1	576.074,208 633.933,045	2	576.077,721 633.925,66	8.178
2	576.077,721 633.925,66	3	576.081,251 633.918,239	8.218
3	576.081,251 633.918,239	4	576.087,086 633.906,298	13.29
4	576.087,086 633.906,298	5	576.102,8 633.882,619	28.419
5	576.102,8 633.882,619	6	576.134,523 633.836,433	56.031

Punct început	X / Y	Punct sfârşit	X / Y	Lungime segment (** (m)
6	576.134,523 633.836,433	7	576.152,527 633.808,358	33.352
7	576.152,527 633.808,358	8	576.172,803 633.777,092	37.265
8	576.172,803 633.777,092	9	576.176,711 633.780,612	5.26
9	576.176,711 633.780,612	10	576.177,487 633.791,891	11.306
10	576.177,487 633.791,891	11	576.177,315 633.812,09	20.2
11	576.177,315 633.812,09	12	576.171,762 633.819,037	8.894
12	576.171,762 633.819,037	13	576.160,178 633.813,366	12.898
13	576.160,178 633.813,366	14	576.157,461 633.824,087	11.06
14	576.157,461 633.824,087	15	576.153,124 633.840,517	16.993
15	576.153,124 633.840,517	16	576.154,552 633.855,835	15.384
16	576.154,552 633.855,835	17	576.149,839 633.870,926	15.81
17	576.149,839 633.870,926	18	576.139,044 633.891,901	23.59
18	576.139,044 633.891,901	19	576.132,057 633.920,998	29.924
19	576.132,057 633.920,998	20	576.107,941 633.923,595	24.255
20	576.107,941 633.923,595	1	576.074,208 633.933,045	35.032

** Lungimile segmentelor sunt determinate în planul de proiecție Stereo 70 și sunt rotunjite la 1 milimetru.

*** Distanța dintre puncte este formată din segmente cumulate ce sunt mai mici decât valoarea 1 milimetru.

**DATE DESPRE IMOBILUL NR. 3305**

Oficiul de Cadastru și Publicitate Imobiliară NEAMT
Biroul de Cadastru și Publicitate Imobiliară Targu-Neamt

A. Partea I. Descrierea imobilului

TEREN Necunoscut

Adresa: Loc. Pluton, Str Slatinei, Jud. Neamt, si extravilan UAT Pipirig

Nr. Crt	Nr cadastral Nr. topografic	Suprafața* (mp)	Observații / Referințe
A1		18.279	Sector cadastral:224 Teren neimpregmuit;

Construcții

Crt	Nr cadastral Nr. topografic	Adresa	Observații / Referințe
A1.1		Loc. Pluton, Str Slatinei, Jud. Neamt, si extravilan UAT Pipirig	Nr. niveluri:2; S. construita la sol:165 mp;
A1.2		Loc. Pluton, Str Slatinei, Jud. Neamt, si extravilan UAT Pipirig	Nr. niveluri:1; S. construita la sol:55 mp;
A1.3		Loc. Pluton, Str Slatinei, Jud. Neamt, si extravilan UAT Pipirig	Nr. niveluri:1; S. construita la sol:56 mp;
A1.4		Loc. Pluton, Str Slatinei, Jud. Neamt, si extravilan UAT Pipirig	Nr. niveluri:1; S. construita la sol:101 mp;

B. Partea II. Proprietari și acte

Inscrieri privitoare la dreptul de proprietate și alte drepturi reale	Referințe
/	
Act Administrativ nr. 6447, din 12/04/2023 emis de PRIMARIA COMUNEI PIPIRIG;	
B1	Inscrierea posesiei, drept de PROPRIETATE, dobandit prin Lege, cota actuala 1/1, cota initiala 1/1 1) PRICOPIE ANDREI
	A1
Act Administrativ nr. 17408, din 01/11/2023 emis de PRIMARIA COMUNEI PIPIRIG;	
B2	Intabulare, drept de PROPRIETATE, dobandit prin Lege, cota actuala 1/1, cota initiala 1/1 1) PRICOPIE ANDREI
	A1.1, A1.2, A1.3, A1.4

C. Partea III. SARCINI .

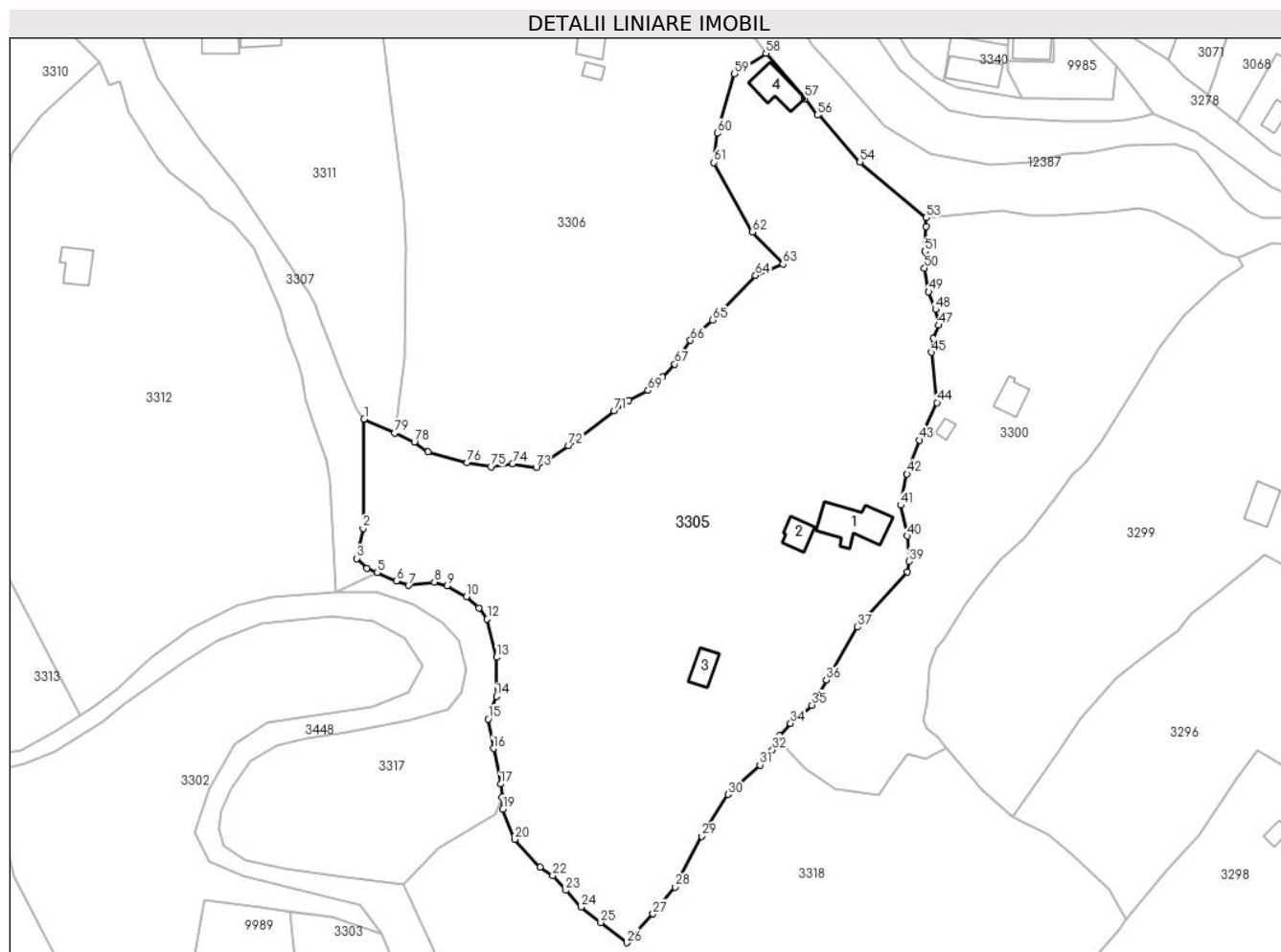
Inscrieri privind dezmembramintele dreptului de proprietate, drepturi reale de garanție și sarcini	Referințe
NU SUNT	

Anexa Nr. 1 La Partea I

Teren

Nr cadastral	Suprafața (mp)*	Observații / Referințe
	18.279	

* Suprafața este determinată în planul de proiecție Stereo 70.



Date referitoare la teren

Crt	Categorie folosință	Intravilan	Suprafața (mp)	Tarla	Parcelă	Nr. topo	Observații / Referințe
1	curți constructii	DA	226	-	-	-	
2	curți constructii	DA	905	-	-	-	
3	drum	DA	370	-	-	-	
4	faneata	DA	2.830	-	-	-	
5	faneata	DA	9.255	-	-	-	
6	faneata	NU	4.693	-	-	-	

Date referitoare la construcții

Crt	Număr	Destinație construcție	Supraf. (mp)	Situație juridică	Observații / Referințe
A1.1		construcții de locuințe	165	Cu acte	Nr. niveluri:2; S. construita la sol:165 mp;
A1.2		construcții anexa	55	Cu acte	Nr. niveluri:1; S. construita la sol:55 mp;
A1.3		construcții anexa	56	Cu acte	Nr. niveluri:1; S. construita la sol:56 mp;
A1.4		construcții anexa	101	Cu acte	Nr. niveluri:1; S. construita la sol:101 mp;

Lungime Segmente

1) Valorile lungimilor segmentelor sunt obținute din proiecție în plan.

Punct început	X / Y	Punct sfârșit	X / Y	Lungime segment	Punct început	X / Y	Punct sfârșit	X / Y	Lungime segment	Punct început	X / Y	Punct sfârșit	X / Y	Lungime segment
1	576.236,884 634.019,5	2	576.236,564 633.989,046	30.456	2	576.236,564 633.989,046	3	576.234,812 633.980,634	8.593	3	576.234,812 633.980,634	4	576.237,637 633.977,884	3.942
4	576.237,637 633.977,884	5	576.240,496 633.976,65	3.114	5	576.240,496 633.976,65	6	576.245,873 633.974,316	5.862	6	576.245,873 633.974,316	7	576.249,256 633.973,1	3.595
7	576.249,256 633.973,1	8	576.256,488 633.974,044	7.293	8	576.256,488 633.974,044	9	576.260,087 633.972,991	3.75	9	576.260,087 633.972,991	10	576.265,467 633.969,928	6.191
10	576.265,467 633.969,928	11	576.268,961 633.966,801	4.689	11	576.268,961 633.966,801	12	576.271,271 633.963,674	3.888	12	576.271,271 633.963,674	13	576.273,943 633.953,029	10.975
13	576.273,943 633.953,029	14	576.273,85 633.942,077	10.952	14	576.273,85 633.942,077	15	576.271,515 633.935,737	6.756	15	576.271,515 633.935,737	16	576.272,999 633.927,55	8.32
16	576.272,999 633.927,55	17	576.275,034 633.917,599	10.157	17	576.275,034 633.917,599	18	576.275,361 633.913,887	3.726	18	576.275,361 633.913,887	19	576.275,648 633.910,628	3.272
19	576.275,648 633.910,628	20	576.279,016 633.902,144	9.128	20	576.279,016 633.902,144	21	576.286,01 633.894,282	10.523	21	576.286,01 633.894,282	22	576.289,571 633.892,051	4.202
22	576.289,571 633.892,051	23	576.293,247 633.887,92	5.53	23	576.293,247 633.887,92	24	576.297,492 633.883,225	6.33	24	576.297,492 633.883,225	25	576.303,028 633.878,902	7.024
25	576.303,028 633.878,902	26	576.310,266 633.873,249	9.184	26	576.310,266 633.873,249	27	576.317,608 633.881,3	10.896	27	576.317,608 633.881,3	28	576.323,803 633.888,85	9.766
28	576.323,803 633.888,85	29	576.331,275 633.903,012	16.012	29	576.331,275 633.903,012	30	576.338,637 633.914,696	13.81	30	576.338,637 633.914,696	31	576.347,519 633.922,936	12.116
31	576.347,519 633.922,936	32	576.351,011 633.927,165	5.484	32	576.351,011 633.927,165	33	576.352,903 633.931,173	4.432	33	576.352,903 633.931,173	34	576.356,055 633.934,569	4.633
34	576.356,055 633.934,569	35	576.362,055 633.939,651	7.863	35	576.362,055 633.939,651	36	576.366,064 633.946,659	8.074	36	576.366,064 633.946,659	37	576.374,786 633.961,454	17.175
37	576.374,786 633.961,454	38	576.388,79 633.976,877	20.832	38	576.388,79 633.976,877	39	576.389,164 633.979,838	2.985	39	576.389,164 633.979,838	40	576.388,689 633.986,888	7.066
40	576.388,689 633.986,888	41	576.386,816 633.995,489	8.803	41	576.386,816 633.995,489	42	576.388,636 634.004,182	8.881	42	576.388,636 634.004,182	43	576.392,163 634.013,637	10.091
43	576.392,163 634.013,637	44	576.397,005 634.024,153	11.577	44	576.397,005 634.024,153	45	576.395,509 634.038,187	14.114	45	576.395,509 634.038,187	46	576.395,927 634.042,092	3.927
46	576.395,927 634.042,092	47	576.397,475 634.045,766	3.987	47	576.397,475 634.045,766	48	576.396,62 634.050,171	4.487	48	576.396,62 634.050,171	49	576.394,703 634.055,079	5.269
49	576.394,703 634.055,079	50	576.393,504 634.061,685	6.714	50	576.393,504 634.061,685	51	576.393,664 634.066,363	4.681	51	576.393,664 634.066,363	52	576.393,898 634.073,392	7.033
52	576.393,898 634.073,392	53	576.393,978 634.075,802	2.411	53	576.393,978 634.075,802	54	576.375,492 634.091,362	24.163	54	576.375,492 634.091,362	55	576.363,955 634.104,944	17.821
55	576.363,955 634.104,944	56	576.363,569 634.104,493	0.594	56	576.363,569 634.104,493	57	576.360,144 634.109,094	5.736	57	576.360,144 634.109,094	58	576.349,191 634.121,762	16.747
58	576.349,191 634.121,762	59	576.340,421 634.116,013	10.486	59	576.340,421 634.116,013	60	576.335,548 634.099,422	17.292	60	576.335,548 634.099,422	61	576.334,677 634.091,251	8.217
61	576.334,677 634.091,251	62	576.345,429 634.071,869	22.165	62	576.345,429 634.071,869	63	576.353,926 634.062,899	12.356	63	576.353,926 634.062,899	64	576.346,309 634.059,689	8.266
64	576.346,309 634.059,689	65	576.334,209 634.047,258	17.348	65	576.334,209 634.047,258	66	576.328,107 634.041,57	8.342	66	576.328,107 634.041,57	67	576.323,711 634.034,88	8.005
67	576.323,711 634.034,88	68	576.320,214 634.031,277	5.021	68	576.320,214 634.031,277	69	576.316,212 634.027,576	5.451	69	576.316,212 634.027,576	70	576.310,799 634.024,729	6.116
70	576.310,799 634.024,729	71	576.306,737 634.021,877	4.963	71	576.306,737 634.021,877	72	576.294,018 634.012,13	16.024	72	576.294,018 634.012,13	73	576.284,962 634.006,077	10.893
73	576.284,962 634.006,077	74	576.278,317 634.007,117	6.726	74	576.278,317 634.007,117	75	576.272,333 634.006,269	6.044	75	576.272,333 634.006,269	76	576.265,622 634.007,378	6.802
76	576.265,622 634.007,378	77	576.254,629 634.010,332	11.383	77	576.254,629 634.010,332	78	576.250,9 634.013,171	4.687	78	576.250,9 634.013,171	79	576.245,347 634.015,7	6.102
79	576.245,347 634.015,7	1	576.236,884 634.019,5	9.277										

** Lungimile segmentelor sunt determinate în planul de proiecție Stereo 70 și sunt rotunjite la 1 milimetru.

*** Distanța dintre puncte este formată din segmente cumulate ce sunt mai mici decât valoarea 1 milimetru.

**DATE DESPRE IMOBILUL NR. 3306**

Oficiul de Cadastru și Publicitate Imobiliară NEAMT
Biroul de Cadastru și Publicitate Imobiliară Targu-Neamt

A. Partea I. Descrierea imobilului

TEREN Intravilan

Adresa: Loc. Pluton, Str Slatinei, Jud. Neamt

Nr. Crt	Nr cadastral Nr. topografic	Suprafața* (mp)	Observații / Referințe
A1		12.771	Sector cadastral:224 Teren imprejmuit;

Construcții

Crt	Nr cadastral Nr. topografic	Adresa	Observații / Referințe
A1.1		Loc. Pluton, Str Slatinei, Jud. Neamt	Nr. niveluri:1; S. construita la sol:103 mp;
A1.2		Loc. Pluton, Str Slatinei, Jud. Neamt	Nr. niveluri:1; S. construita la sol:21 mp;

B. Partea II. Proprietari și acte

Inscrieri privitoare la dreptul de proprietate și alte drepturi reale		Referințe
/		
Act Administrativ nr. 7303, din 21/04/2023 emis de PRIMARIA COMUNEI PIPIRIG;		
B1	Inscrierea posesiei, drept de PROPRIETATE, dobandit prin Lege, cota actuala 1/1, cota initiala 1/1 1) MICU VICTOR 2) MICU LUCICA	A1
Act Administrativ nr. 17408, din 01/11/2023 emis de PRIMARIA COMUNEI PIPIRIG;		
B2	Intabulare, drept de PROPRIETATE, dobandit prin Lege, cota actuala 1/1, cota initiala 1/1 1) MICU VICTOR 2) MICU LUCICA	A1.1, A1.2

C. Partea III. SARCINI .

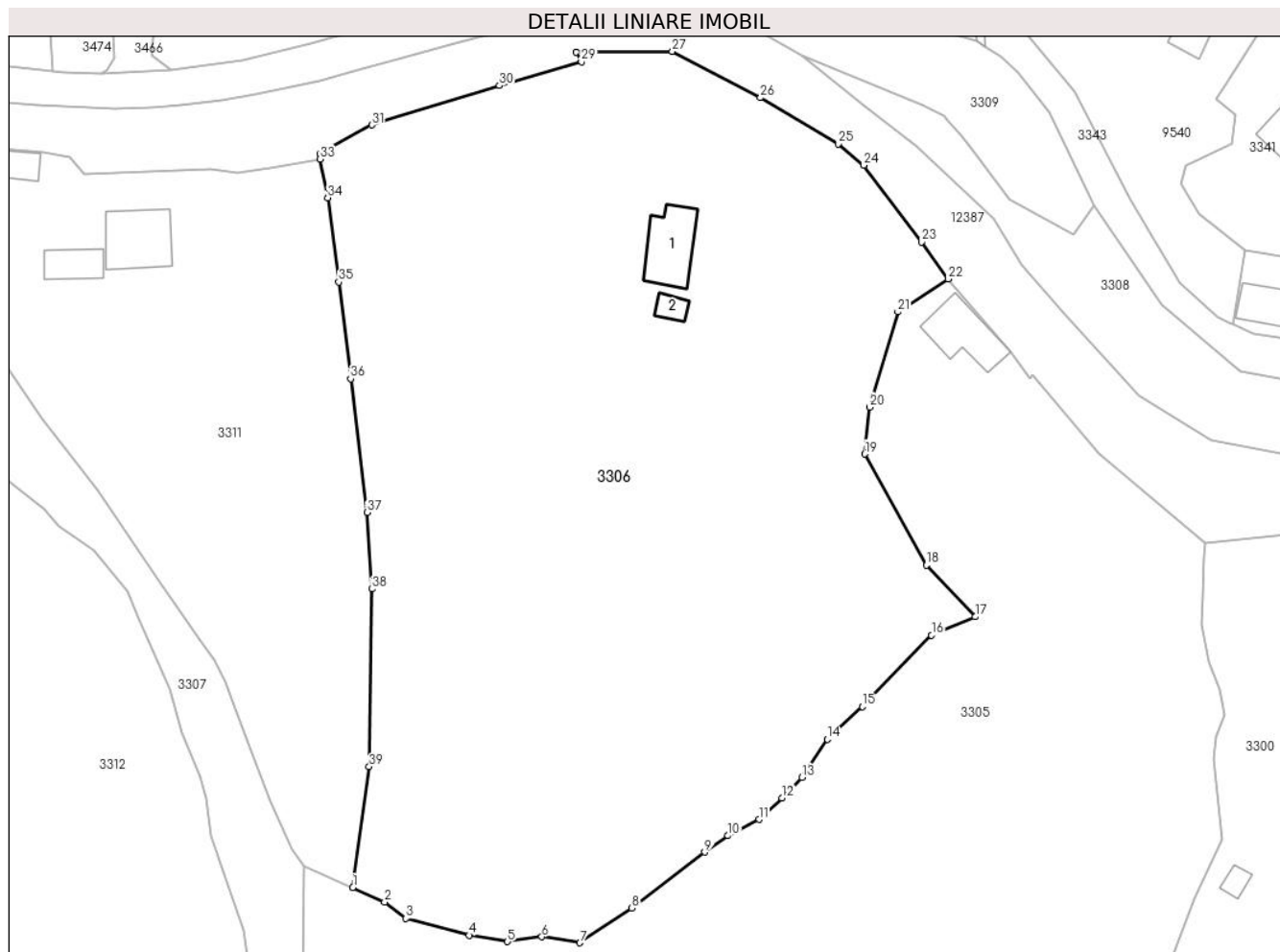
Inscrieri privind dezmembramintele dreptului de proprietate, drepturi reale de garanție și sarcini	Referințe
NU SUNT	

Anexa Nr. 1 La Partea I

Teren

Nr cadastral	Suprafața (mp)*	Observații / Referințe
	12.771	

* Suprafața este determinată în planul de proiecție Stereo 70.



Date referitoare la teren

Crt	Categorie folosință	Intravilan	Suprafața (mp)	Tarla	Parcelă	Nr. topo	Observații / Referințe
1	curți constructii	DA	580	-	-	-	
2	faneata	DA	12.192	-	-	-	

Date referitoare la construcții

Crt	Număr	Destinație construcție	Supraf. (mp)	Situație juridică	Observații / Referințe
A1.1		construcții de locuințe	103	Cu acte	Nr. niveluri:1; S. construita la sol:103 mp;
A1.2		construcții anexa	21	Cu acte	Nr. niveluri:1; S. construita la sol:21 mp;

Lungime Segmente

1) Valorile lungimilor segmentelor sunt obținute din proiecție în plan.

Punct început	X / Y	Punct sfârșit	X / Y	Lungime segment (** (m)
1	576.245,347 634.015,7	2	576.250,9 634.013,171	6.102
3	576.254,629 634.010,332	4	576.265,622 634.007,378	11.383

Punct început	X / Y	Punct sfârșit	X / Y	Lungime segment (** (m)
2	576.250,9 634.013,171	3	576.254,629 634.010,332	4.687
4	576.265,622 634.007,378	5	576.272,333 634.006,269	6.802

Punct început	X / Y	Punct sfârșit	X / Y	Lungime segment (** (m)
5	576.272,333 634.006,269	6	576.278,317 634.007,117	6.044
7	576.284,962 634.006,077	8	576.294,018 634.012,13	10.893
9	576.306,737 634.021,877	10	576.310,799 634.024,729	4.963
11	576.316,212 634.027,576	12	576.320,214 634.031,277	5.451
13	576.323,711 634.034,88	14	576.328,107 634.041,57	8.005
15	576.334,209 634.047,258	16	576.346,309 634.059,689	17.348
17	576.353,926 634.062,899	18	576.345,429 634.071,869	12.356
19	576.334,677 634.091,251	20	576.335,548 634.099,422	8.217
21	576.340,421 634.116,013	22	576.349,191 634.121,762	10.486
23	576.344,549 634.128,179	24	576.334,512 634.141,587	16.749
25	576.330,019 634.145,309	26	576.316,455 634.153,356	15.771
27	576.301,076 634.161,411	28	576.284,283 634.161,234	16.794
29	576.285,225 634.159,627	30	576.270,933 634.155,461	14.887
31	576.248,653 634.148,588	32	576.239,659 634.143,56	10.304
33	576.239,649 634.142,651	34	576.240,946 634.135,899	6.875
35	576.242,893 634.121,207	36	576.244,948 634.104,375	16.957
37	576.247,795 634.081,055	38	576.248,651 634.067,724	13.358
39	576.248,182 634.036,775	1	576.245,347 634.015,7	21.265

Punct început	X / Y	Punct sfârșit	X / Y	Lungime segment (** (m)
6	576.278,317 634.007,117	7	576.284,962 634.006,077	6.726
8	576.294,018 634.012,13	9	576.306,737 634.021,877	16.024
10	576.310,799 634.024,729	11	576.316,212 634.027,576	6.116
12	576.320,214 634.031,277	13	576.323,711 634.034,88	5.021
14	576.328,107 634.041,57	15	576.334,209 634.047,258	8.342
16	576.346,309 634.059,689	17	576.353,926 634.062,899	8.266
18	576.345,429 634.071,869	19	576.334,677 634.091,251	22.165
20	576.335,548 634.099,422	21	576.340,421 634.116,013	17.292
22	576.349,191 634.121,762	23	576.344,549 634.128,179	7.92
24	576.334,512 634.141,587	25	576.330,019 634.145,309	5.834
26	576.316,455 634.153,356	27	576.301,076 634.161,411	17.361
28	576.284,283 634.161,234	29	576.285,225 634.159,627	1.863
30	576.270,933 634.155,461	31	576.248,653 634.148,588	23.316
32	576.239,659 634.143,56	33	576.239,649 634.142,651	0.909
34	576.240,946 634.135,899	35	576.242,893 634.121,207	14.82
36	576.244,948 634.104,375	37	576.247,795 634.081,055	23.493
38	576.248,651 634.067,724	39	576.248,182 634.036,775	30.953

** Lungimile segmentelor sunt determinate în planul de proiecție Stereo 70 și sunt rotunjite la 1 milimetru.

*** Distanța dintre puncte este formată din segmente cumulate ce sunt mai mici decât valoarea 1 milimetru.

**DATE DESPRE IMOBILUL NR. 3307**

Oficiul de Cadastru și Publicitate Imobiliară NEAMT
Biroul de Cadastru și Publicitate Imobiliară Targu-Neamt

A. Partea I. Descrierea imobilului

TEREN Intravilan

Adresa: Loc. Pluton, Str Slatinei, Jud. Neamt

Nr. Crt	Nr cadastral Nr. topografic	Suprafața* (mp)	Observații / Referințe
A1		2.018	Sector cadastral:224 Teren neimpregmuit;

B. Partea II. Proprietari și acte

Inscrieri privitoare la dreptul de proprietate și alte drepturi reale		Referințe
/		
Act Normativ nr. 7, din 13/03/1996 emis de GUVERNUL ROMÂNIEI;		
B1	Inscrierea provizorie, drept de PROPRIETATE, dobandit prin Lege, cota actuala 1/1, cota initiala 1/1 1) COMUNA PIPIRIG, CIF:99999999999999, PROPRIETAR NEIDENTIFICAT	A1

C. Partea III. SARCINI .

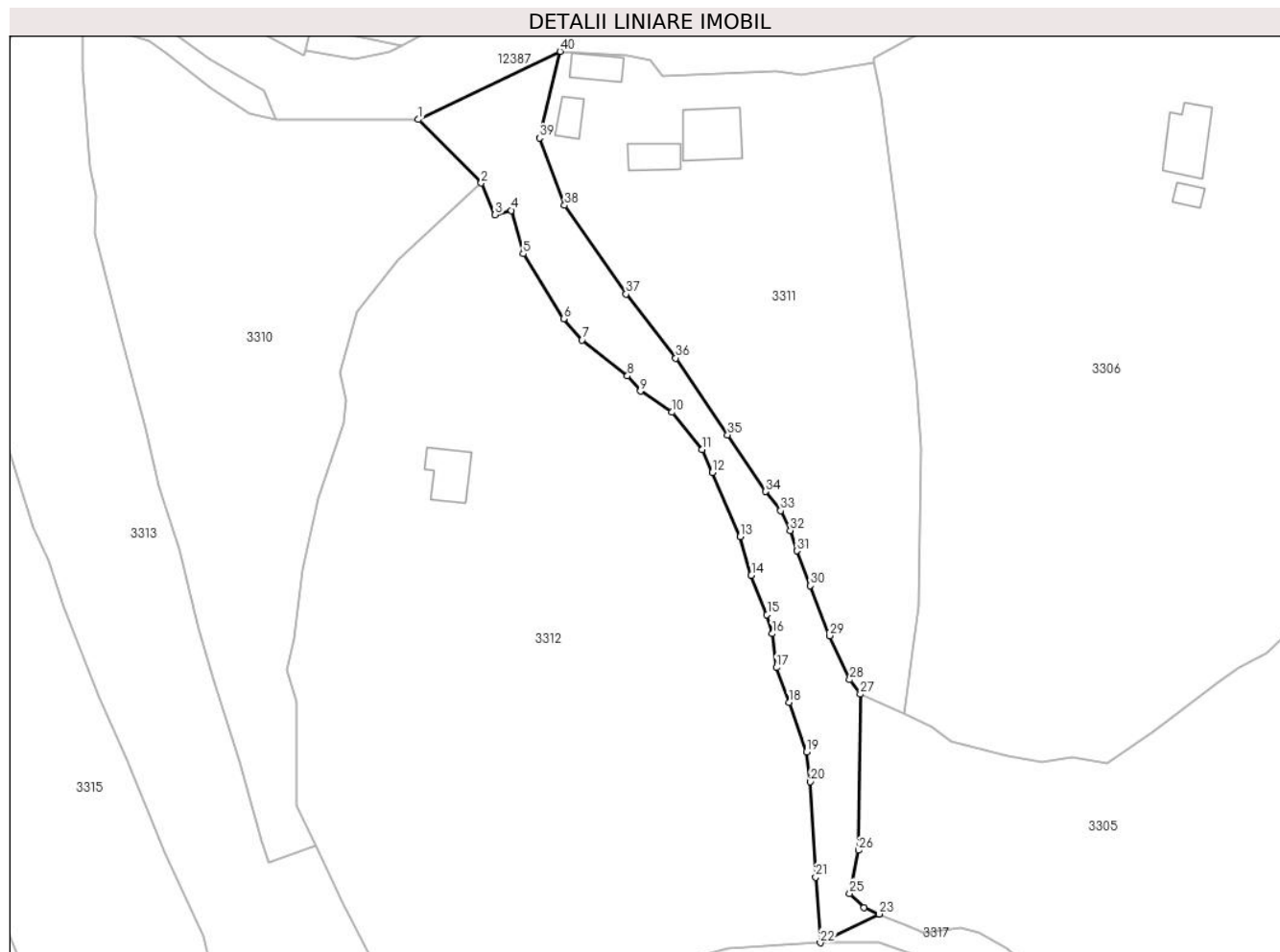
Inscrieri privind dezmembramintele dreptului de proprietate, drepturi reale de garanție și sarcini	Referințe
NU SUNT	

Anexa Nr. 1 La Partea I

Teren

Nr cadastral	Suprafața (mp)*	Observații / Referințe
	2.018	

* Suprafața este determinată în planul de proiecție Stereo 70.



Date referitoare la teren

Crt	Categorie folosință	Intravilan	Suprafața (mp)	Tarla	Parcelă	Nr. topo	Observații / Referințe
1	drum	DA	2.018	-	-	-	

Lungime Segmente

1) Valorile lungimilor segmentelor sunt obținute din proiecție în plan.

Punct început	X / Y	Punct sfârșit	X / Y	Lungime segment (** (m)	Punct început	X / Y	Punct sfârșit	X / Y	Lungime segment (** (m)
1	576.150,628 634.131,574	2	576.162,878 634.119,166	17.436	2	576.162,878 634.119,166	3	576.165,603 634.112,994	6.747
3	576.165,603 634.112,994	4	576.168,743 634.113,838	3.251	4	576.168,743 634.113,838	5	576.171,067 634.105,394	8.758
5	576.171,067 634.105,394	6	576.178,975 634.092,71	14.947	6	576.178,975 634.092,71	7	576.182,577 634.088,563	5.493
7	576.182,577 634.088,563	8	576.191,433 634.081,551	11.296	8	576.191,433 634.081,551	9	576.193,954 634.078,59	3.889
9	576.193,954 634.078,59	10	576.200,13 634.074,487	7.415	10	576.200,13 634.074,487	11	576.206,004 634.067,197	9.362

Punct început	X / Y	Punct sfârșit	X / Y	Lungime segment (** (m))
11	576.206,004 634.067,197	12	576.207,97 634.062,718	4.891
13	576.213,454 634.050,226	14	576.215,604 634.042,688	7.839
15	576.218,67 634.034,995	16	576.219,697 634.031,3	3.835
17	576.220,524 634.024,688	18	576.222,936 634.017,867	7.235
19	576.226,343 634.008,233	20	576.227,164 634.002,424	5.867
21	576.228,157 633.983,845	22	576.229,068 633.971,028	12.849
23	576.240,496 633.976,65	24	576.237,637 633.977,884	3.114
25	576.234,812 633.980,634	26	576.236,564 633.989,046	8.593
27	576.236,884 634.019,5	28	576.234,799 634.022,322	3.509
29	576.230,871 634.030,895	30	576.227,144 634.040,673	10.464
31	576.224,492 634.047,438	32	576.223,191 634.051,44	4.208
33	576.221,325 634.055,308	34	576.218,439 634.059,032	4.711
35	576.210,974 634.070,069	36	576.200,845 634.085,046	18.081
37	576.191,15 634.097,522	38	576.179,142 634.114,821	21.058
39	576.174,223 634.127,984	40	576.178,255 634.144,84	17.332

Punct început	X / Y	Punct sfârșit	X / Y	Lungime segment (** (m))
12	576.207,97 634.062,718	13	576.213,454 634.050,226	13.643
14	576.215,604 634.042,688	15	576.218,67 634.034,995	8.281
16	576.219,697 634.031,3	17	576.220,524 634.024,688	6.664
18	576.222,936 634.017,867	19	576.226,343 634.008,233	10.219
20	576.227,164 634.002,424	21	576.228,157 633.983,845	18.606
22	576.229,068 633.971,028	23	576.240,496 633.976,65	12.736
24	576.237,637 633.977,884	25	576.234,812 633.980,634	3.942
26	576.236,564 633.989,046	27	576.236,884 634.019,5	30.456
28	576.234,799 634.022,322	29	576.230,871 634.030,895	9.43
30	576.227,144 634.040,673	31	576.224,492 634.047,438	7.266
32	576.223,191 634.051,44	33	576.221,325 634.055,308	4.295
34	576.218,439 634.059,032	35	576.210,974 634.070,069	13.324
36	576.200,845 634.085,046	37	576.191,15 634.097,522	15.8
38	576.179,142 634.114,821	39	576.174,223 634.127,984	14.052
40	576.178,255 634.144,84	1	576.150,628 634.131,574	30.647

** Lungimile segmentelor sunt determinate în planul de proiecție Stereo 70 și sunt rotunjite la 1 milimetru.

*** Distanța dintre puncte este formată din segmente cumulate ce sunt mai mici decât valoarea 1 milimetru.

**DATE DESPRE IMOBILUL NR. 3310**

Oficiul de Cadastru și Publicitate Imobiliară NEAMT
Biroul de Cadastru și Publicitate Imobiliară Targu-Neamt

A. Partea I. Descrierea imobilului

TEREN Intravilan

Adresa: Loc. Pluton, Str Slatinei, Jud. Neamt

Nr. Crt	Nr cadastral Nr. topografic	Suprafața* (mp)	Observații / Referințe
A1		5.383	Sector cadastral:224 Teren imprejmuit;

B. Partea II. Proprietari și acte

Inscrieri privitoare la dreptul de proprietate și alte drepturi reale		Referințe
/		
Act Administrativ nr. 11290, din 05/07/2023 emis de PRIMARIA COMUNEI PIPIRIG;		
B1	Inscrierea posesiei, drept de PROPRIETATE, dobandit prin Lege, cota actuala 1/1, cota initiala 1/1 1) VRÎNCEANU MARIA	A1

C. Partea III. SARCINI .

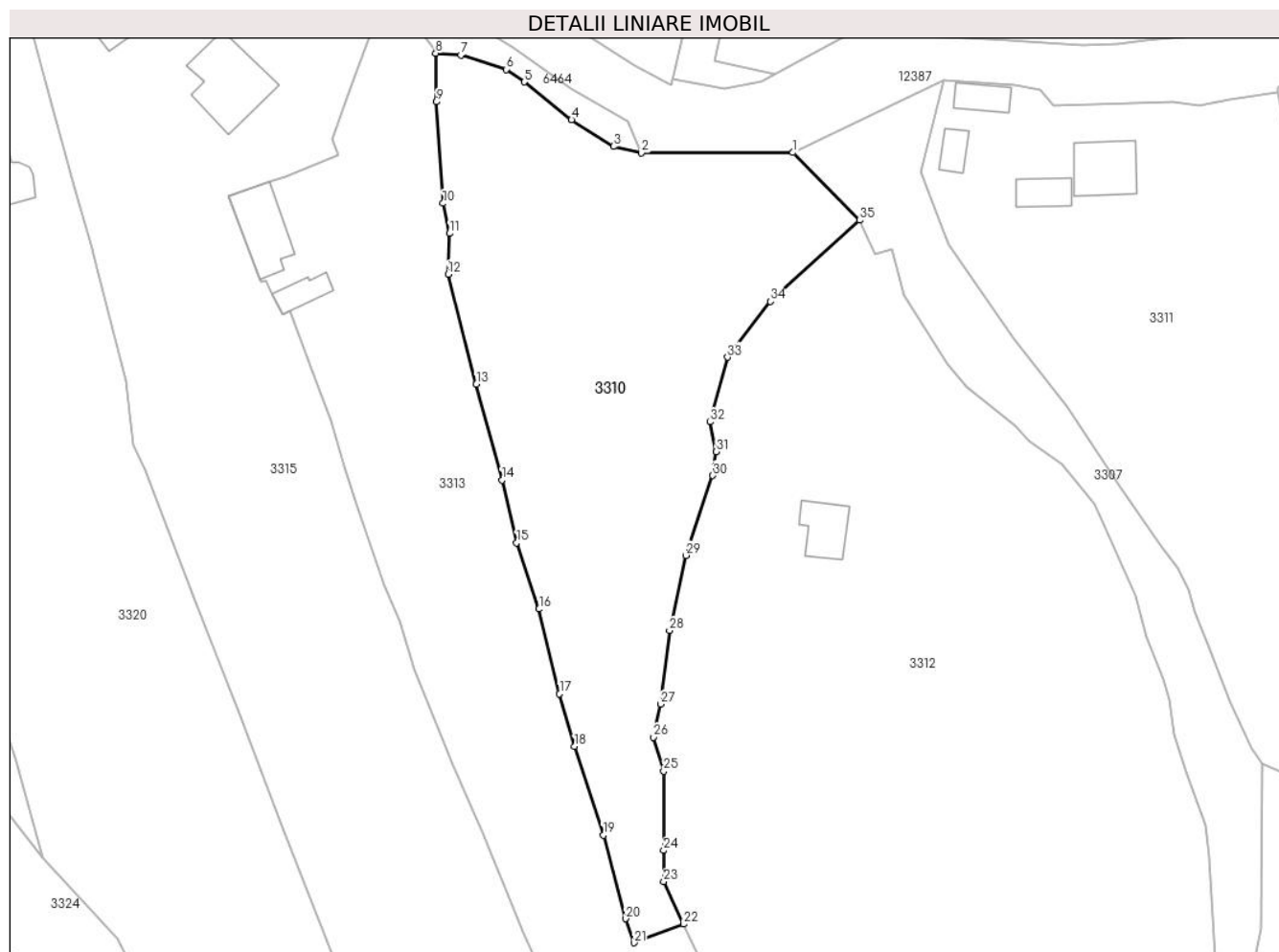
Inscrieri privind dezmembramintele dreptului de proprietate, drepturi reale de garanție și sarcini	Referințe
NU SUNT	

Anexa Nr. 1 La Partea I

Teren

Nr cadastral	Suprafața (mp)*	Observații / Referințe
	5.383	

* Suprafața este determinată în planul de proiecție Stereo 70.



Date referitoare la teren

Crt	Categorie folosință	Intra vilan	Suprafața (mp)	Tarla	Parcelă	Nr. topo	Observații / Referințe
1	faneata	DA	5.383	-	-	-	

Lungime Segmente

1) Valorile lungimilor segmentelor sunt obținute din proiecție în plan.

Punct început	X / Y	Punct sfârșit	X / Y	Lungime segment (** (m)
1	576.150,628 634.131,574	2	576.122,798 634.131,496	27.83
3	576.117,69 634.132,7	4	576.109,969 634.137,584	9.136
5	576.101,328 634.144,543	6	576.097,948 634.146,829	4.08
7	576.089,652 634.149,476	8	576.085,053 634.149,805	4.611
9	576.085,176 634.140,873	10	576.086,385 634.122,26	18.652

Punct început	X / Y	Punct sfârșit	X / Y	Lungime segment (** (m)
2	576.122,798 634.131,496	3	576.117,69 634.132,7	5.248
4	576.109,969 634.137,584	5	576.101,328 634.144,543	11.095
6	576.097,948 634.146,829	7	576.089,652 634.149,476	8.708
8	576.085,053 634.149,805	9	576.085,176 634.140,873	8.933
10	576.086,385 634.122,26	11	576.087,578 634.116,754	5.634

Punct început	X / Y	Punct sfârșit	X / Y	Lungime segment (** (m)
11	576.087,578 634.116,754	12	576.087,329 634.109,266	7.492
13	576.092,516 634.089,07	14	576.097,232 634.071,478	18.213
15	576.099,92 634.060,0	16	576.104,032 634.047,829	12.847
17	576.107,786 634.032,246	18	576.110,551 634.022,627	10.009
19	576.115,831 634.006,33	20	576.119,958 633.991,013	15.863
21	576.121,427 633.986,599	22	576.130,555 633.990,011	9.745
23	576.126,906 633.997,809	24	576.126,906 634.003,541	5.732
25	576.126,906 634.018,086	26	576.125,023 634.024,304	6.497
27	576.126,315 634.030,364	28	576.127,972 634.043,88	13.617
29	576.130,952 634.057,676	30	576.135,913 634.072,33	15.471
31	576.136,574 634.076,707	32	576.135,416 634.082,161	5.576
33	576.138,616 634.094,031	34	576.146,507 634.104,244	12.906
35	576.162,878 634.119,166	1	576.150,628 634.131,574	17.436

Punct început	X / Y	Punct sfârșit	X / Y	Lungime segment (** (m)
12	576.087,329 634.109,266	13	576.092,516 634.089,07	20.851
14	576.097,232 634.071,478	15	576.099,92 634.060,0	11.789
16	576.104,032 634.047,829	17	576.107,786 634.032,246	16.029
18	576.110,551 634.022,627	19	576.115,831 634.006,33	17.131
20	576.119,958 633.991,013	21	576.121,427 633.986,599	4.652
22	576.130,555 633.990,011	23	576.126,906 633.997,809	8.61
24	576.126,906 634.003,541	25	576.126,906 634.018,086	14.545
26	576.125,023 634.024,304	27	576.126,315 634.030,364	6.196
28	576.127,972 634.043,88	29	576.130,952 634.057,676	14.114
30	576.135,913 634.072,33	31	576.136,574 634.076,707	4.427
32	576.135,416 634.082,161	33	576.138,616 634.094,031	12.294
34	576.146,507 634.104,244	35	576.162,878 634.119,166	22.151

** Lungimile segmentelor sunt determinate în planul de proiecție Stereo 70 și sunt rotunjite la 1 milimetru.

*** Distanța dintre puncte este formată din segmente cumulate ce sunt mai mici decât valoarea 1 milimetru.

**DATE DESPRE IMOBILUL NR. 3311**

Oficiul de Cadastru și Publicitate Imobiliară NEAMT
Biroul de Cadastru și Publicitate Imobiliară Targu-Neamt

A. Partea I. Descrierea imobilului

TEREN Intravilan

Adresa: Loc. Pluton, Str Slatinei, Jud. Neamt

Nr. Crt	Nr cadastral Nr. topografic	Suprafața* (mp)	Observații / Referințe
A1		5.248	Sector cadastral:224 Teren imprejmuit;

Construcții

Crt	Nr cadastral Nr. topografic	Adresa	Observații / Referințe
A1.1		Loc. Pluton, Str Slatinei, Jud. Neamt	Nr. niveluri:1; S. construita la sol:113 mp;
A1.2		Loc. Pluton, Str Slatinei, Jud. Neamt	Nr. niveluri:1; S. construita la sol:52 mp;
A1.3		Loc. Pluton, Str Slatinei, Jud. Neamt	Nr. niveluri:1; S. construita la sol:35 mp;
A1.4		Loc. Pluton, Str Slatinei, Jud. Neamt	Nr. niveluri:1; S. construita la sol:48 mp;

B. Partea II. Proprietari și acte

Inscrieri privitoare la dreptul de proprietate și alte drepturi reale	Referințe
/	
Act Normativ nr. 7, din 13/03/1996 emis de GUVERNUL ROMÂNIEI;	
B1	Inscrierea provizorie, drept de PROPRIETATE, dobandit prin Lege, cota actuala 1/1, cota initiala 1/1 1) COMUNA PIPIRIG, CIF:9999999999999, PROPRIETAR NEIDENTIFICAT

C. Partea III. SARCINI .

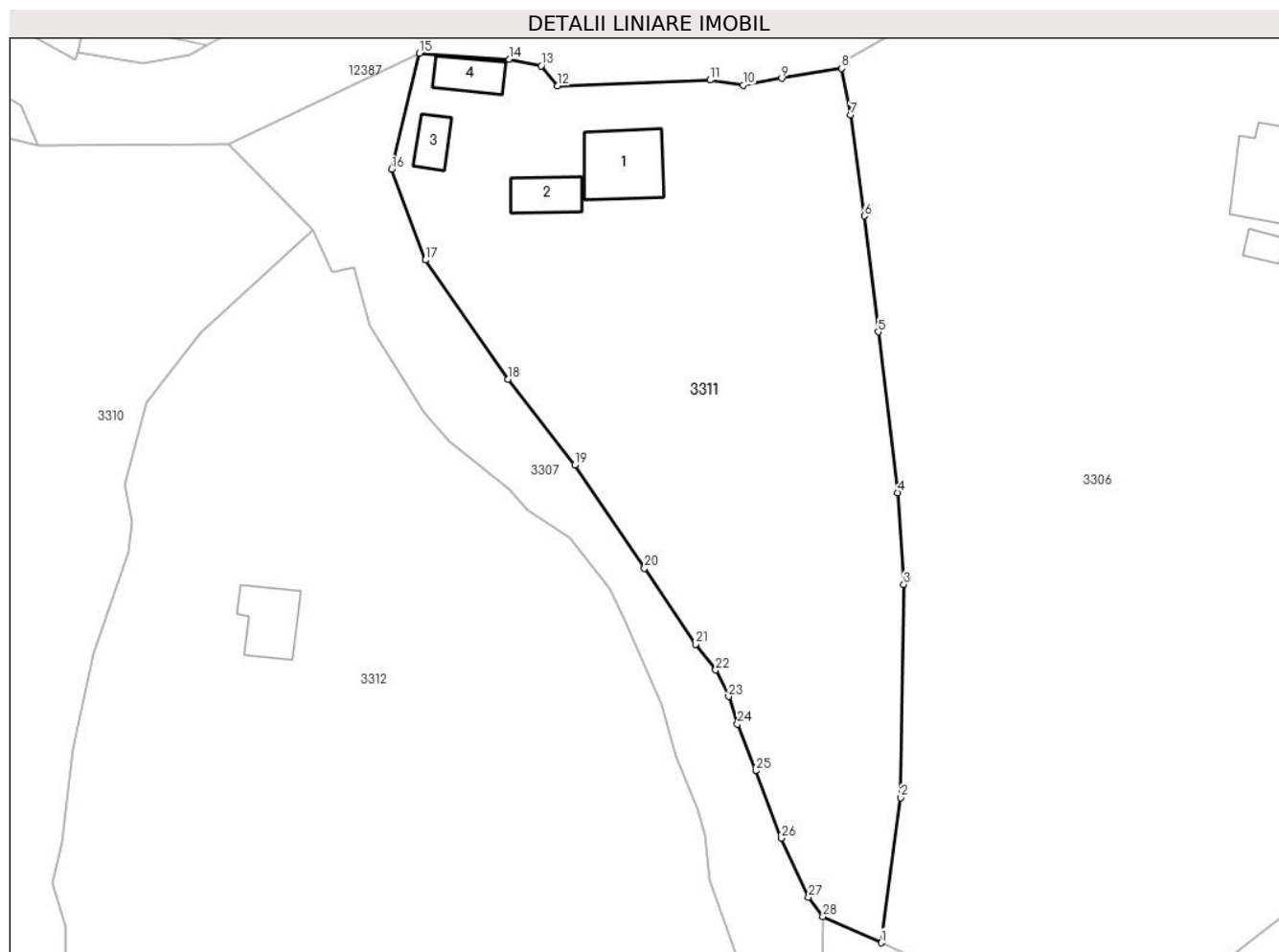
Inscrieri privind dezmembramintele dreptului de proprietate, drepturi reale de garanție și sarcini	Referințe
NU SUNT	

Anexa Nr. 1 La Partea I

Teren

Nr cadastral	Suprafața (mp)*	Observații / Referințe
	5.248	

* Suprafața este determinată în planul de proiecție Stereo 70.



Date referitoare la teren

Crt	Categorie folosință	Intra vilan	Suprafața (mp)	Tarla	Parcelă	Nr. topo	Observații / Referințe
1	curti constructii	DA	763	-	-	-	
2	faneata	DA	4.485	-	-	-	

Date referitoare la construcții

Crt	Număr	Destinație construcție	Supraf. (mp)	Situație juridică	Observații / Referințe
A1.1		construcții anexa	113	Cu acte	Nr. niveluri:1; S. construita la sol:113 mp;
A1.2		construcții anexa	52	Cu acte	Nr. niveluri:1; S. construita la sol:52 mp;
A1.3		construcții anexa	35	Cu acte	Nr. niveluri:1; S. construita la sol:35 mp;
A1.4		construcții anexa	48	Cu acte	Nr. niveluri:1; S. construita la sol:48 mp;

Lungime Segmente

1) Valorile lungimilor segmentelor sunt obținute din proiecție în plan.

Punct început	X / Y	Punct sfârșit	X / Y	Lungime segment (** (m))
1	576.245,347 634.015,7	2	576.248,182 634.036,775	21.265

Punct început	X / Y	Punct sfârșit	X / Y	Lungime segment (** (m))
2	576.248,182 634.036,775	3	576.248,651 634.067,724	30.953

Punct început	X / Y	Punct sfârșit	X / Y	Lungime segment (** (m))
3	576.248,651 634.067,724	4	576.247,795 634.081,055	13.358
5	576.244,948 634.104,375	6	576.242,893 634.121,207	16.957
7	576.240,946 634.135,899	8	576.239,649 634.142,651	6.875
9	576.230,896 634.141,2	10	576.225,333 634.140,207	5.651
11	576.220,49 634.140,937	12	576.198,379 634.140,114	22.126
13	576.195,952 634.143,014	14	576.191,359 634.143,937	4.685
15	576.178,255 634.144,84	16	576.174,223 634.127,984	17.332
17	576.179,142 634.114,821	18	576.191,15 634.097,522	21.058
19	576.200,845 634.085,046	20	576.210,974 634.070,069	18.081
21	576.218,439 634.059,032	22	576.221,325 634.055,308	4.711
23	576.223,191 634.051,44	24	576.224,492 634.047,438	4.208
25	576.227,144 634.040,673	26	576.230,871 634.030,895	10.464
27	576.234,799 634.022,322	28	576.236,884 634.019,5	3.509

Punct început	X / Y	Punct sfârșit	X / Y	Lungime segment (** (m))
4	576.247,795 634.081,055	5	576.244,948 634.104,375	23.493
6	576.242,893 634.121,207	7	576.240,946 634.135,899	14.82
8	576.239,649 634.142,651	9	576.230,896 634.141,2	8.872
10	576.225,333 634.140,207	11	576.220,49 634.140,937	4.898
12	576.198,379 634.140,114	13	576.195,952 634.143,014	3.782
14	576.191,359 634.143,937	15	576.178,255 634.144,84	13.135
16	576.174,223 634.127,984	17	576.179,142 634.114,821	14.052
18	576.191,15 634.097,522	19	576.200,845 634.085,046	15.8
20	576.210,974 634.070,069	21	576.218,439 634.059,032	13.324
22	576.221,325 634.055,308	23	576.223,191 634.051,44	4.295
24	576.224,492 634.047,438	25	576.227,144 634.040,673	7.266
26	576.230,871 634.030,895	27	576.234,799 634.022,322	9.43
28	576.236,884 634.019,5	1	576.245,347 634.015,7	9.277

** Lungimile segmentelor sunt determinate în planul de proiecție Stereo 70 și sunt rotunjite la 1 milimetru.

*** Distanța dintre puncte este formată din segmente cumulate ce sunt mai mici decât valoarea 1 milimetru.

**DATE DESPRE IMOBILUL NR. 3312**

Oficiul de Cadastru și Publicitate Imobiliară NEAMT
Biroul de Cadastru și Publicitate Imobiliară Targu-Neamt

A. Partea I. Descrierea imobilului

TEREN Intravilan

Adresa: Loc. Pluton, Str Slatinei, Jud. Neamt

Nr. Crt	Nr cadastral Nr. topografic	Suprafața* (mp)	Observații / Referințe
A1		11.955	Sector cadastral:224 Teren imprejmuit;

Construcții

Crt	Nr cadastral Nr. topografic	Adresa	Observații / Referințe
A1.1		Loc. Pluton, Str Slatinei, Jud. Neamt	Nr. niveluri:1; S. construita la sol:77 mp;

B. Partea II. Proprietari și acte

Inscrieri privitoare la dreptul de proprietate și alte drepturi reale		Referințe
/		
Act Administrativ nr. 7316, din 21/04/2023 emis de PRIMARIA COMUNEI PIPIRIG;		
B1	Inscrierea posesiei, drept de PROPRIETATE, dobandit prin Lege, cota actuala 1/1, cota initiala 1/1 1) LAZĂR VASILE 2) LAZĂR ELENA	A1
Act Administrativ nr. 17408, din 01/11/2023 emis de PRIMARIA COMUNEI PIPIRIG;		
B2	Intabulare, drept de PROPRIETATE, dobandit prin Lege, cota actuala 1/1, cota initiala 1/1 1) LAZĂR VASILE 2) LAZĂR ELENA	A1.1

C. Partea III. SARCINI .

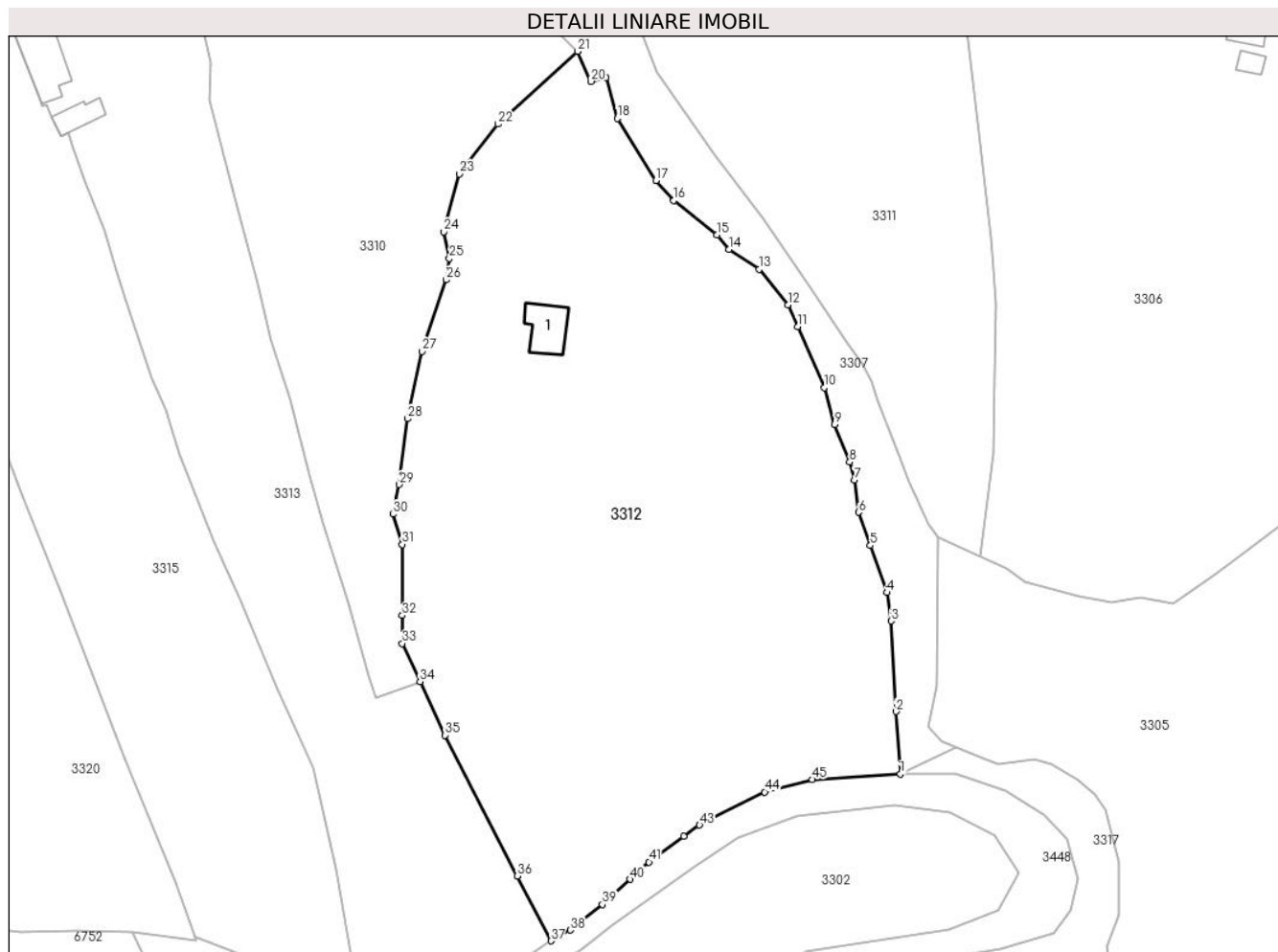
Inscrieri privind dezmembramintele dreptului de proprietate, drepturi reale de garanție și sarcini	Referințe
NU SUNT	

Anexa Nr. 1 La Partea I

Teren

Nr cadastral	Suprafața (mp)*	Observații / Referințe
	11.955	

* Suprafața este determinată în planul de proiecție Stereo 70.



Date referitoare la teren

Crt	Categorie folosință	Intravilan	Suprafața (mp)	Tarla	Parcelă	Nr. topo	Observații / Referințe
1	curți constructii	DA	473	-	-	-	
2	faneata	DA	11.482	-	-	-	

Date referitoare la construcții

Crt	Număr	Destinație construcție	Supraf. (mp)	Situație juridică	Observații / Referințe
A1.1		construcții de locuințe	77	Cu acte	Nr. niveluri:1; S. construita la sol:77 mp;

Lungime Segmente

1) Valorile lungimilor segmentelor sunt obținute din proiecție în plan.

Punct început	X / Y	Punct sfârșit	X / Y	Lungime segment	Punct început	X / Y	Punct sfârșit	X / Y	Lungime segment	Punct început	X / Y	Punct sfârșit	X / Y	Lungime segment
1	576.229,068 633.971,028	2	576.228,157 633.983,845	12.849	2	576.228,157 633.983,845	3	576.227,164 634.002,424	18.606	3	576.227,164 634.002,424	4	576.226,343 634.008,233	5.867
4	576.226,343 634.008,233	5	576.222,936 634.017,867	10.219	5	576.222,936 634.017,867	6	576.220,524 634.024,688	7.235	6	576.220,524 634.024,688	7	576.219,697 634.031,3	6.664
7	576.219,697 634.031,3	8	576.218,67 634.034,995	3.835	8	576.218,67 634.034,995	9	576.215,604 634.042,688	8.281	9	576.215,604 634.042,688	10	576.213,454 634.050,226	7.839

Punct început	X / Y	Punct sfârșit	X / Y	Lungime segment	Punct început	X / Y	Punct sfârșit	X / Y	Lungime segment	Punct început	X / Y	Punct sfârșit	X / Y	Lungime segment
10	576.213,454 634.050,226	11	576.207,97 634.062,718	13.64 3	11	576.207,97 634.062,718	12	576.206,004 634.067,197	4.891	12	576.206,004 634.067,197	13	576.200,13 634.074,487	9.362
13	576.200,13 634.074,487	14	576.193,954 634.078,59	7.415	14	576.193,954 634.078,59	15	576.191,433 634.081,551	3.889	15	576.191,433 634.081,551	16	576.182,577 634.088,563	11.29 6
16	576.182,577 634.088,563	17	576.178,975 634.092,71	5.493	17	576.178,975 634.092,71	18	576.171,067 634.105,394	14.94 7	18	576.171,067 634.105,394	19	576.168,743 634.113,838	8.758
19	576.168,743 634.113,838	20	576.165,603 634.112,994	3.251	20	576.165,603 634.112,994	21	576.162,878 634.119,166	6.747	21	576.162,878 634.119,166	22	576.146,507 634.104,244	22.15 1
22	576.146,507 634.104,244	23	576.138,616 634.094,031	12.90 6	23	576.138,616 634.094,031	24	576.135,416 634.082,161	12.29 4	24	576.135,416 634.082,161	25	576.136,574 634.076,707	5.576
25	576.136,574 634.076,707	26	576.135,913 634.072,33	4.427	26	576.135,913 634.072,33	27	576.130,952 634.057,676	15.47 1	27	576.130,952 634.057,676	28	576.127,972 634.043,88	14.11 4
28	576.127,972 634.043,88	29	576.126,315 634.030,364	13.61 7	29	576.126,315 634.030,364	30	576.125,023 634.024,304	6.196	30	576.125,023 634.024,304	31	576.126,906 634.018,086	6.497
31	576.126,906 634.018,086	32	576.126,906 634.003,541	14.54 5	32	576.126,906 634.003,541	33	576.126,906 633.997,809	5.732	33	576.126,906 633.997,809	34	576.130,555 633.990,011	8.61
34	576.130,555 633.990,011	35	576.135,706 633.979,006	12.15 1	35	576.135,706 633.979,006	36	576.150,489 633.950,164	32.41	36	576.150,489 633.950,164	37	576.157,386 633.936,851	14.99 3
37	576.157,386 633.936,851	38	576.161,354 633.939,078	4.55	38	576.161,354 633.939,078	39	576.167,986 633.944,28	8.429	39	576.167,986 633.944,28	40	576.173,645 633.949,47	7.679
40	576.173,645 633.949,47	41	576.177,498 633.953,003	5.228	41	576.177,498 633.953,003	42	576.184,672 633.958,232	8.877	42	576.184,672 633.958,232	43	576.187,882 633.960,572	3.972
43	576.187,882 633.960,572	44	576.201,259 633.967,361	15.00 1	44	576.201,259 633.967,361	45	576.210,959 633.969,897	10.02 6	45	576.210,959 633.969,897	1	576.229,068 633.971,028	18.14 4

** Lungimile segmentelor sunt determinate în planul de proiecție Stereo 70 și sunt rotunjite la 1 milimetru.

*** Distanța dintre puncte este formată din segmente cumulate ce sunt mai mici decât valoarea 1 milimetru.

**DATE DESPRE IMOBILUL NR. 3313**

Oficiul de Cadastru și Publicitate Imobiliară NEAMT
Biroul de Cadastru și Publicitate Imobiliară Targu-Neamt

A. Partea I. Descrierea imobilului

TEREN Intravilan

Adresa: Loc. Pluton, Str Slatinei, Jud. Neamt

Nr. Crt	Nr cadastral Nr. topografic	Suprafața* (mp)	Observații / Referințe
A1		6.368	Sector cadastral:224 Teren imprejmuit;

Construcții

Crt	Nr cadastral Nr. topografic	Adresa	Observații / Referințe
A1.1		Loc. Pluton, Str Slatinei, Jud. Neamt	Nr. niveluri:1; S. construita la sol:120 mp;
A1.2		Loc. Pluton, Str Slatinei, Jud. Neamt	Nr. niveluri:1; S. construita la sol:44 mp;

B. Partea II. Proprietari și acte

Inscrieri privitoare la dreptul de proprietate și alte drepturi reale		Referințe
/		
Act Administrativ nr. 7308, din 21/04/2023 emis de PRIMARIA COMUNEI PIPIRIG;		
B1	Inscrierea posesiei, drept de PROPRIETATE, dobandit prin Lege, cota actuala 1/1, cota initiala 1/1 1) COJOCARU IOAN	A1
Act Administrativ nr. 17408, din 01/11/2023 emis de PRIMARIA COMUNEI PIPIRIG;		
B2	Intabulare, drept de PROPRIETATE, dobandit prin Lege, cota actuala 1/1, cota initiala 1/1 1) COJOCARU IOAN	A1.1, A1.2

C. Partea III. SARCINI .

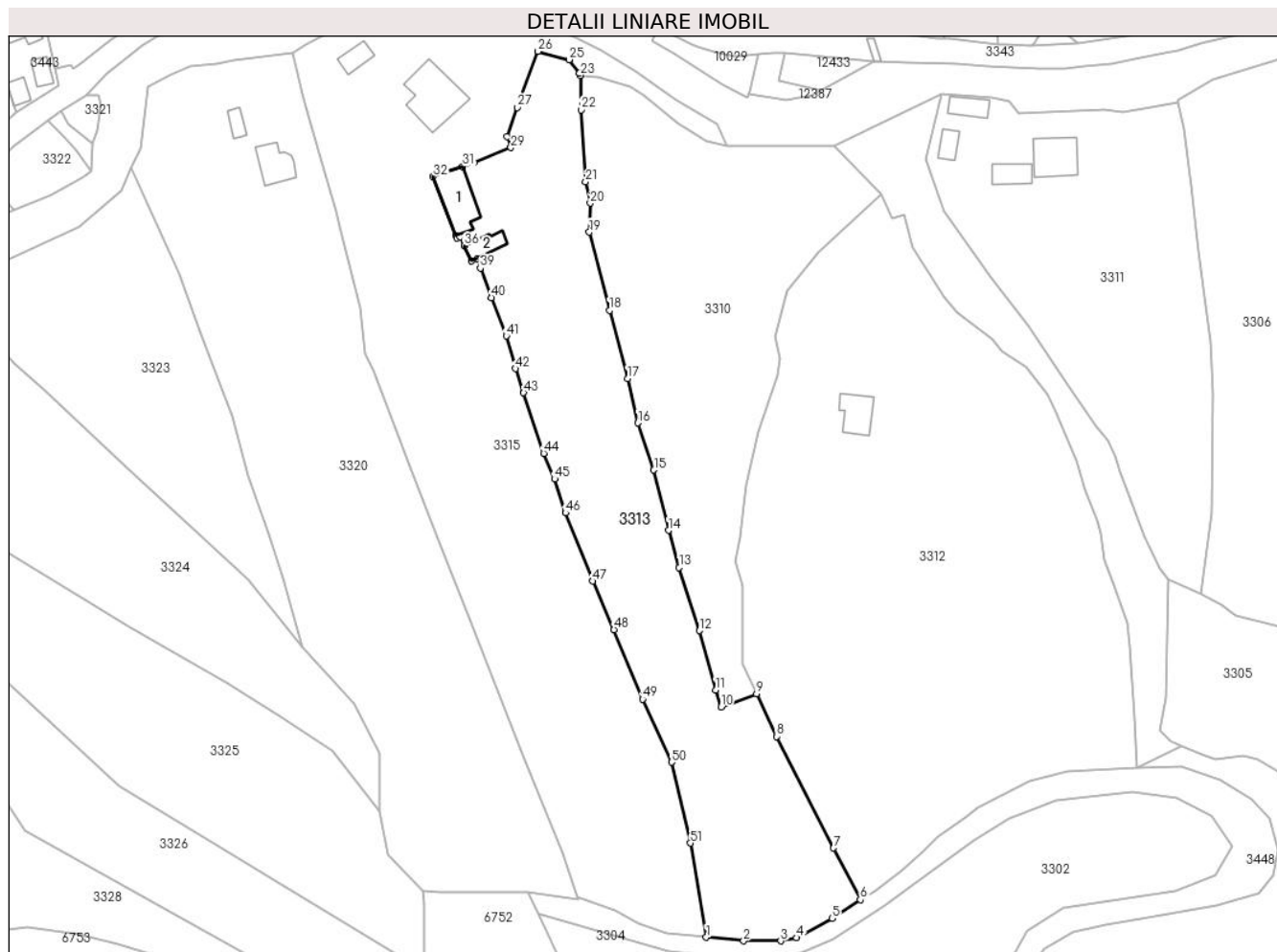
Inscrieri privind dezmembramintele dreptului de proprietate, drepturi reale de garanție și sarcini	Referințe
NU SUNT	

Anexa Nr. 1 La Partea I

Teren

Nr cadastral	Suprafața (mp)*	Observații / Referințe
	6.368	

* Suprafața este determinată în planul de proiecție Stereo 70.



Date referitoare la teren

Crt	Categorie folosință	Intravilan	Suprafața (mp)	Tarla	Parcelă	Nr. topo	Observații / Referințe
1	curți constructii	DA	261	-	-	-	
2	faneata	DA	6.107	-	-	-	

Date referitoare la construcții

Crt	Număr	Destinație construcție	Supraf. (mp)	Situație juridică	Observații / Referințe
A1.1		construcții de locuințe	120	Cu acte	Nr. niveluri:1; S. construita la sol:120 mp;
A1.2		construcții anexa	44	Cu acte	Nr. niveluri:1; S. construita la sol:44 mp;

Lungime Segmente

1) Valorile lungimilor segmentelor sunt obținute din proiecție în plan.

Punct început	X / Y	Punct sfârșit	X / Y	Lungime segment	Punct început	X / Y	Punct sfârșit	X / Y	Lungime segment	Punct început	X / Y	Punct sfârșit	X / Y	Lungime segment
1	576.117,574 633.927,083	2	576.127,206 633.926,185	9.674	2	576.127,206 633.926,185	3	576.136,802 633.926,185	9.596	3	576.136,802 633.926,185	4	576.140,963 633.926,972	4.235
4	576.140,963 633.926,972	5	576.150,111 633.931,961	10.42	5	576.150,111 633.931,961	6	576.157,386 633.936,851	8.766	6	576.157,386 633.936,851	7	576.150,489 633.950,164	14.993
7	576.150,489 633.950,164	8	576.135,706 633.979,006	32.41	8	576.135,706 633.979,006	9	576.130,555 633.990,011	12.151	9	576.130,555 633.990,011	10	576.121,427 633.986,599	9.745

Punct început	X / Y	Punct sfârșit	X / Y	Lungime segment	Punct început	X / Y	Punct sfârșit	X / Y	Lungime segment	Punct început	X / Y	Punct sfârșit	X / Y	Lungime segment
10	576.121,427 633.986,599	11	576.119,958 633.991,013	4.652	11	576.119,958 633.991,013	12	576.115,831 634.006,33	15.863	12	576.115,831 634.006,33	13	576.110,551 634.022,627	17.131
13	576.110,551 634.022,627	14	576.107,786 634.032,246	10.009	14	576.107,786 634.032,246	15	576.104,032 634.047,829	16.029	15	576.104,032 634.047,829	16	576.099,92 634.060,0	12.847
16	576.099,92 634.060,0	17	576.097,232 634.071,478	11.789	17	576.097,232 634.071,478	18	576.092,516 634.089,07	18.213	18	576.092,516 634.089,07	19	576.087,329 634.109,266	20.851
19	576.087,329 634.109,266	20	576.087,578 634.116,754	7.492	20	576.087,578 634.116,754	21	576.086,385 634.122,26	5.634	21	576.086,385 634.122,26	22	576.085,176 634.140,873	18.652
22	576.085,176 634.140,873	23	576.085,053 634.149,805	8.933	23	576.085,053 634.149,805	24	576.084,816 634.150,293	0.543	24	576.084,816 634.150,293	25	576.082,146 634.153,853	4.45
25	576.082,146 634.153,853	26	576.074,078 634.155,999	8.349	26	576.074,078 634.155,999	27	576.068,67 634.141,489	15.485	27	576.068,67 634.141,489	28	576.066,016 634.133,915	8.026
28	576.066,016 634.133,915	29	576.067,063 634.131,109	2.995	29	576.067,063 634.131,109	30	576.057,43 634.127,241	10.381	30	576.057,43 634.127,241	31	576.054,574 634.126,253	3.022
31	576.054,574 634.126,253	32	576.046,941 634.123,613	8.077	32	576.046,941 634.123,613	33	576.052,86 634.108,322	16.397	33	576.052,86 634.108,322	34	576.053,051 634.107,829	0.529
34	576.053,051 634.107,829	35	576.053,87 634.108,109	0.866	35	576.053,87 634.108,109	36	576.054,997 634.105,734	2.629	36	576.054,997 634.105,734	37	576.056,873 634.101,781	4.376
37	576.056,873 634.101,781	38	576.058,396 634.102,493	1.681	38	576.058,396 634.102,493	39	576.059,16 634.100,0	2.607	39	576.059,16 634.100,0	40	576.061,965 634.092,397	8.104
40	576.061,965 634.092,397	41	576.065,872 634.082,465	10.673	41	576.065,872 634.082,465	42	576.068,201 634.074,01	8.77	42	576.068,201 634.074,01	43	576.070,349 634.067,78	6.59
43	576.070,349 634.067,78	44	576.075,51 634.052,142	16.468	44	576.075,51 634.052,142	45	576.078,357 634.045,51	7.217	45	576.078,357 634.045,51	46	576.081,194 634.036,767	9.192
46	576.081,194 634.036,767	47	576.088,175 634.019,133	18.966	47	576.088,175 634.019,133	48	576.093,688 634.006,58	13.71	48	576.093,688 634.006,58	49	576.101,113 633.988,599	19.454
49	576.101,113 633.988,599	50	576.108,584 633.972,326	17.906	50	576.108,584 633.972,326	51	576.113,462 633.951,425	21.463	51	576.113,462 633.951,425	1	576.117,574 633.927,083	24.687

** Lungimile segmentelor sunt determinate în planul de proiecție Stereo 70 și sunt rotunjite la 1 milimetru.

*** Distanța dintre puncte este formată din segmente cumulate ce sunt mai mici decât valoarea 1 milimetru.

**DATE DESPRE IMOBILUL NR. 3315**

Oficiul de Cadastru și Publicitate Imobiliară NEAMT
Biroul de Cadastru și Publicitate Imobiliară Targu-Neamt

A. Partea I. Descrierea imobilului

TEREN Intravilan

Adresa: Loc. Pluton, Str Slatinei, Jud. Neamt

Nr. Crt	Nr cadastral Nr. topografic	Suprafața* (mp)	Observații / Referințe
A1		8.976	Sector cadastral:224 Teren imprejmuit;

Construcții

Crt	Nr cadastral Nr. topografic	Adresa	Observații / Referințe
A1.1		Loc. Pluton, Str Slatinei, Jud. Neamt	Nr. niveluri:2; S. construita la sol:169 mp;
A1.2		Loc. Pluton, Str Slatinei, Jud. Neamt	Nr. niveluri:1; S. construita la sol:45 mp;
A1.3		Loc. Pluton, Str Slatinei, Jud. Neamt	Nr. niveluri:1; S. construita la sol:40 mp;

B. Partea II. Proprietari și acte

Inscrieri privitoare la dreptul de proprietate și alte drepturi reale		Referințe
/		
Act Administrativ nr. 9144, din 22/05/2023 emis de PRIMARIA COMUNEI PIPIRIG;		
B1	Inscrierea posesiei, drept de PROPRIETATE, dobandit prin Lege, cota actuala 1/1, cota initiala 1/1 1) ILIE ION 2) ILIE MARIA	A1
Act Administrativ nr. 17428, din 01/11/2023 emis de PRIMARIA COMUNEI PIPIRIG;		
B2	Intabulare, drept de PROPRIETATE, dobandit prin Lege, cota actuala 1/1, cota initiala 1/1 1) ILIE ION 2) ILIE MARIA	A1.1, A1.2, A1.3

C. Partea III. SARCINI .

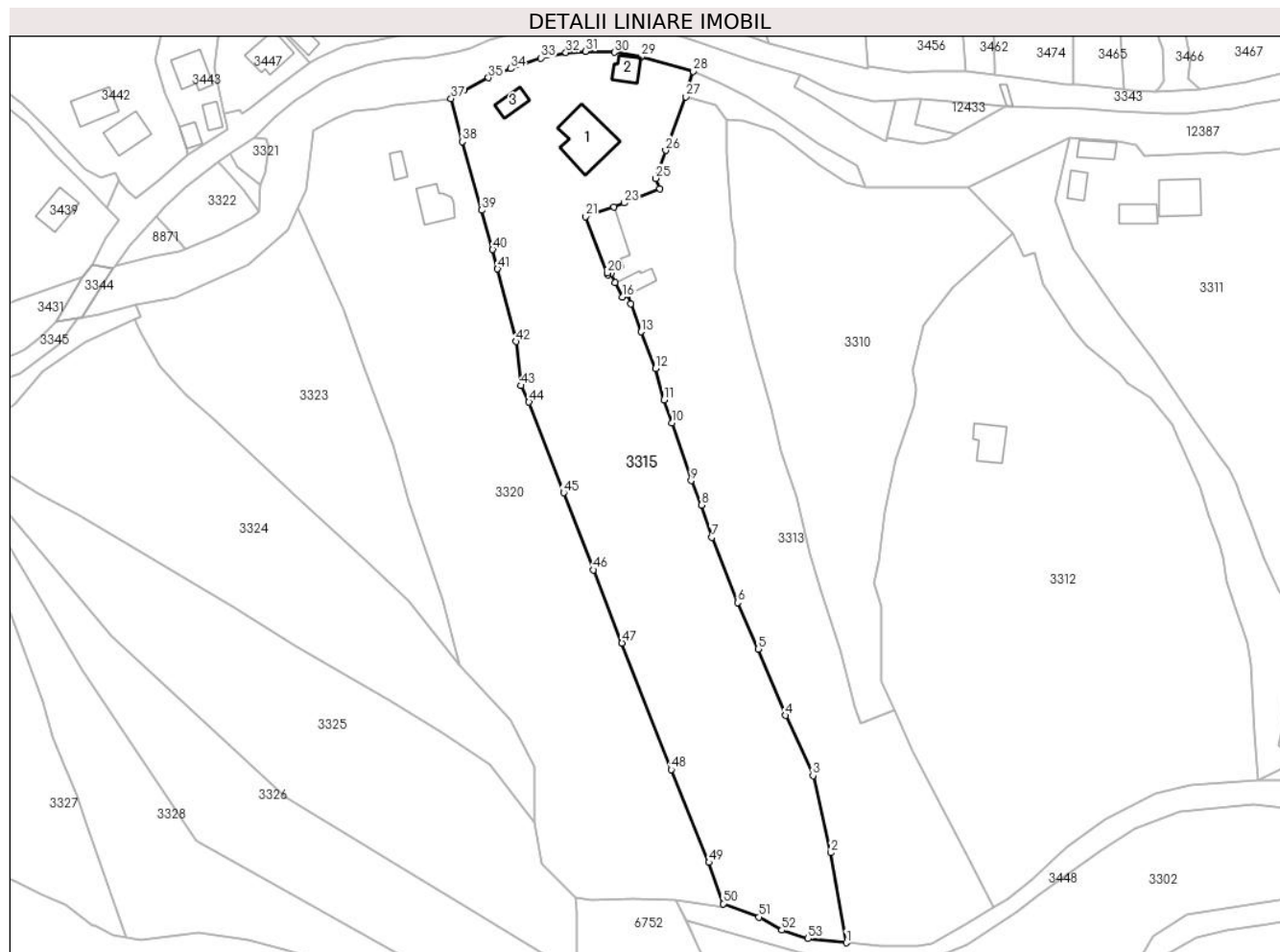
Inscrieri privind dezmembramintele dreptului de proprietate, drepturi reale de garanție și sarcini	Referințe
NU SUNT	

Anexa Nr. 1 La Partea I

Teren

Nr cadastral	Suprafața (mp)*	Observații / Referințe
	8.976	

* Suprafața este determinată în planul de proiecție Stereo 70.



Date referitoare la teren

Crt	Categorie folosință	Intravilan	Suprafața (mp)	Tarla	Parcelă	Nr. topo	Observații / Referințe
1	curți constructii	DA	1.750	-	-	-	
2	faneata	DA	7.226	-	-	-	

Date referitoare la construcții

Crt	Număr	Destinație construcție	Supraf. (mp)	Situație juridică	Observații / Referințe
A1.1		construcții de locuințe	169	Cu acte	Nr. niveluri:2; S. construita la sol:169 mp;
A1.2		construcții anexa	45	Cu acte	Nr. niveluri:1; S. construita la sol:45 mp;
A1.3		construcții anexa	40	Cu acte	Nr. niveluri:1; S. construita la sol:40 mp;

Lungime Segmente

1) Valorile lungimilor segmentelor sunt obținute din proiecție în plan.

Punct început	X / Y	Punct sfârșit	X / Y	Lungime segment	Punct început	X / Y	Punct sfârșit	X / Y	Lungime segment	Punct început	X / Y	Punct sfârșit	X / Y	Lungime segment
1	576.117,574 633.927,083	2	576.113,462 633.951,425	24.687	2	576.113,462 633.951,425	3	576.108,584 633.972,326	21.463	3	576.108,584 633.972,326	4	576.101,113 633.988,599	17.906
4	576.101,113 633.988,599	5	576.093,688 634.006,58	19.454	5	576.093,688 634.006,58	6	576.088,175 634.019,133	13.71	6	576.088,175 634.019,133	7	576.081,194 634.036,767	18.966

Punct început	X / Y	Punct sfârșit	X / Y	Lungime segment	Punct început	X / Y	Punct sfârșit	X / Y	Lungime segment	Punct început	X / Y	Punct sfârșit	X / Y	Lungime segment
7	576.081,194 634.036,767	8	576.078,357 634.045,51	9.192	8	576.078,357 634.045,51	9	576.075,51 634.052,142	7.217	9	576.075,51 634.052,142	10	576.070,349 634.067,78	16.468
10	576.070,349 634.067,78	11	576.068,201 634.074,01	6.59	11	576.068,201 634.074,01	12	576.065,872 634.082,465	8.77	12	576.065,872 634.082,465	13	576.061,965 634.092,397	10.673
13	576.061,965 634.092,397	14	576.059,16 634.100,0	8.104	14	576.059,16 634.100,0	15	576.058,396 634.102,493	2.607	15	576.058,396 634.102,493	16	576.056,873 634.101,781	1.681
16	576.056,873 634.101,781	17	576.054,997 634.105,734	4.376	17	576.054,997 634.105,734	18	576.053,87 634.108,109	2.629	18	576.053,87 634.108,109	19	576.053,051 634.107,829	0.866
19	576.053,051 634.107,829	20	576.052,86 634.108,322	0.529	20	576.052,86 634.108,322	21	576.046,941 634.123,613	16.397	21	576.046,941 634.123,613	22	576.054,574 634.126,253	8.077
22	576.054,574 634.126,253	23	576.057,43 634.127,241	3.022	23	576.057,43 634.127,241	24	576.067,063 634.131,109	10.381	24	576.067,063 634.131,109	25	576.066,016 634.133,915	2.995
25	576.066,016 634.133,915	26	576.068,67 634.141,489	8.026	26	576.068,67 634.141,489	27	576.074,078 634.155,999	15.485	27	576.074,078 634.155,999	28	576.076,144 634.162,917	7.22
28	576.076,144 634.162,917	29	576.062,07 634.166,8	14.6	29	576.062,07 634.166,8	30	576.054,795 634.168,007	7.374	30	576.054,795 634.168,007	31	576.046,951 634.168,275	7.849
31	576.046,951 634.168,275	32	576.041,624 634.167,982	5.335	32	576.041,624 634.167,982	33	576.034,88 634.166,517	6.901	33	576.034,88 634.166,517	34	576.026,728 634.163,627	8.649
34	576.026,728 634.163,627	35	576.020,643 634.161,137	6.575	35	576.020,643 634.161,137	36	576.013,99 634.157,805	7.441	36	576.013,99 634.157,805	37	576.010,535 634.155,52	4.142
37	576.010,535 634.155,52	38	576.013,498 634.143,863	12.028	38	576.013,498 634.143,863	39	576.018,764 634.125,334	19.263	39	576.018,764 634.125,334	40	576.021,832 634.114,669	11.098
40	576.021,832 634.114,669	41	576.023,137 634.109,427	5.402	41	576.023,137 634.109,427	42	576.028,194 634.089,797	20.271	42	576.028,194 634.089,797	43	576.029,44 634.077,856	12.006
43	576.029,44 634.077,856	44	576.031,647 634.073,398	4.974	44	576.031,647 634.073,398	45	576.041,01 634.048,853	26.27	45	576.041,01 634.048,853	46	576.049,127 634.027,994	22.383
46	576.049,127 634.027,994	47	576.056,829 634.008,2	21.24	47	576.056,829 634.008,2	48	576.070,16 633.973,941	36.761	48	576.070,16 633.973,941	49	576.080,387 633.948,808	27.134
49	576.080,387 633.948,808	50	576.084,276 633.937,65	11.816	50	576.084,276 633.937,65	51	576.093,96 633.934,042	10.334	51	576.093,96 633.934,042	52	576.100,125 633.930,521	7.1
52	576.100,125 633.930,521	53	576.107,207 633.928,198	7.453	53	576.107,207 633.928,198	1	576.117,574 633.927,083	10.427					

** Lungimile segmentelor sunt determinate în planul de proiecție Stereo 70 și sunt rotunjite la 1 milimetru.

*** Distanța dintre puncte este formată din segmente cumulate ce sunt mai mici decât valoarea 1 milimetru.

**DATE DESPRE IMOBILUL NR. 3317**

Oficiul de Cadastru și Publicitate Imobiliară NEAMT
Biroul de Cadastru și Publicitate Imobiliară Targu-Neamt

A. Partea I. Descrierea imobilului

TEREN Necunoscut

Adresa: Loc. Pluton, Jud. Neamt, si extravilan UAT Pipirig

Nr. Crt	Nr cadastral Nr. topografic	Suprafața* (mp)	Observații / Referințe
A1		3.238	Sector cadastral:224 Teren neimprejmuit;

B. Partea II. Proprietari și acte

Inscrieri privitoare la dreptul de proprietate și alte drepturi reale		Referințe
/		
Act Normativ nr. 7, din 13/03/1996 emis de GUVERNUL ROMÂNIEI;		
B1	Inscrierea provizorie, drept de PROPRIETATE, dobandit prin Lege, cota actuala 1/1, cota initiala 1/1	A1
1) COMUNA PIPIRIG, CIF:99999999999999, PROPRIETAR NEIDENTIFICAT		

C. Partea III. SARCINI .

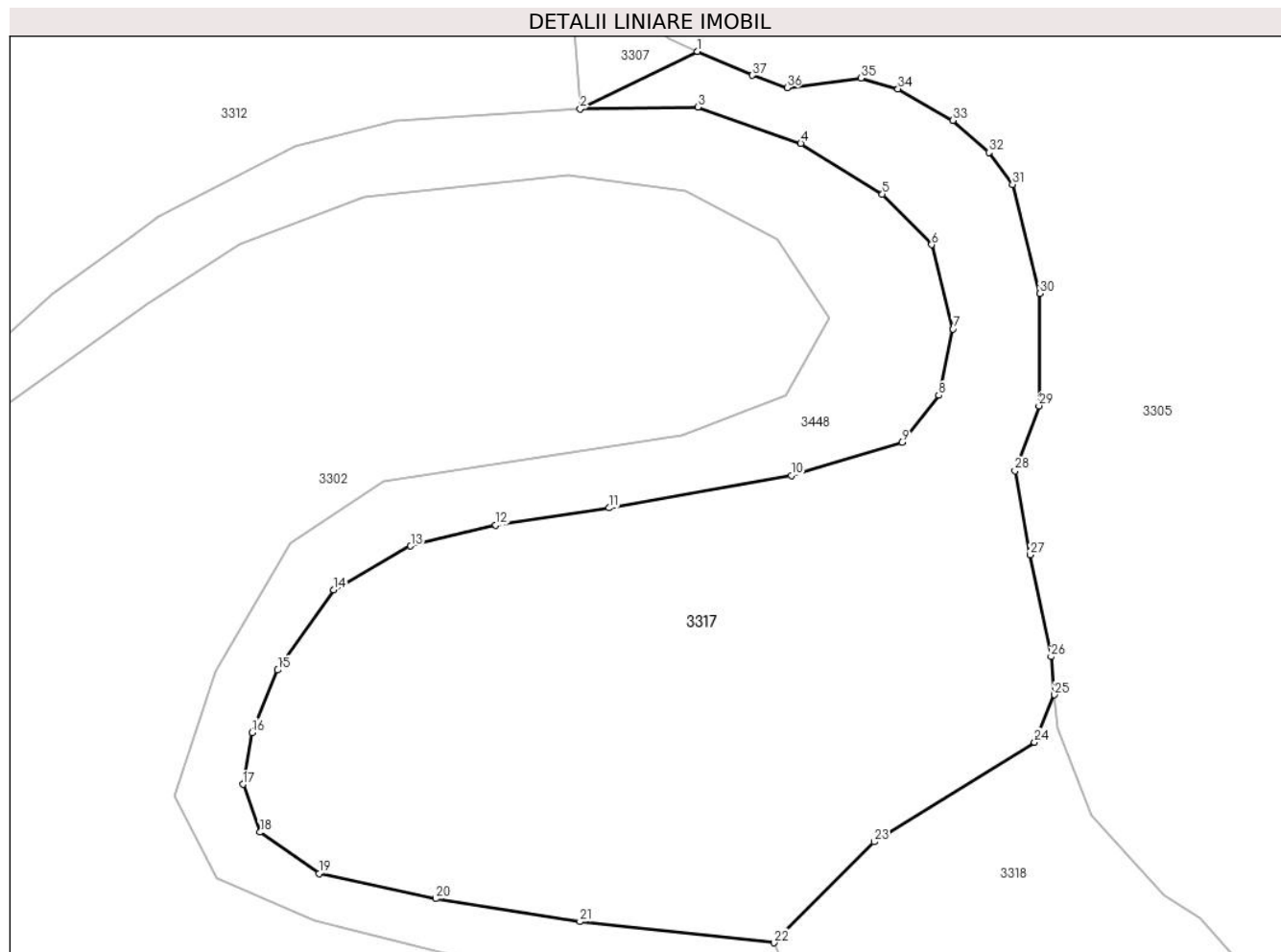
Inscrieri privind dezmembramintele dreptului de proprietate, drepturi reale de garanție și sarcini	Referințe
NU SUNT	

Anexa Nr. 1 La Partea I

Teren

Nr cadastral	Suprafața (mp)*	Observații / Referințe
	3.238	

* Suprafața este determinată în planul de proiecție Stereo 70.



Date referitoare la teren

Crt	Categorie folosință	Intra vilan	Suprafața (mp)	Tarla	Parcelă	Nr. topo	Observații / Referințe
1	faneata	DA	269	-	-	-	
2	faneata	NU	2.969	-	-	-	

Lungime Segmente

1) Valorile lungimilor segmentelor sunt obținute din proiecție în plan.

Punct început	X / Y	Punct sfârșit	X / Y	Lungime segment (** (m))
1	576.240,496 633.976,65	2	576.229,068 633.971,028	12.736
3	576.240,53 633.971,211	4	576.250,591 633.967,668	10.667
5	576.258,564 633.962,732	6	576.263,373 633.957,796	6.891
7	576.265,462 633.949,57	8	576.264,059 633.943,109	6.612

Punct început	X / Y	Punct sfârșit	X / Y	Lungime segment (** (m))
2	576.229,068 633.971,028	3	576.240,53 633.971,211	11.463
4	576.250,591 633.967,668	5	576.258,564 633.962,732	9.377
6	576.263,373 633.957,796	7	576.265,462 633.949,57	8.487
8	576.264,059 633.943,109	9	576.260,459 633.938,509	5.841

Punct început	X / Y	Punct sfârșit	X / Y	Lungime segment (** (m)
9	576.260,459 633.938,509	10	576.249,663 633.935,279	11.269
11	576.231,866 633.932,115	12	576.220,793 633.930,454	11.197
13	576.212,487 633.928,397	14	576.204,967 633.924,133	8.645
15	576.199,51 633.916,302	16	576.196,978 633.910,212	6.595
17	576.196,108 633.905,15	18	576.197,769 633.900,483	4.954
19	576.203,544 633.896,449	20	576.214,934 633.893,997	11.651
21	576.229,018 633.891,758	22	576.247,959 633.889,697	19.053
23	576.257,762 633.899,541	24	576.273,424 633.909,27	18.438
25	576.275,361 633.913,887	26	576.275,034 633.917,599	3.726
27	576.272,999 633.927,55	28	576.271,515 633.935,737	8.32
29	576.273,85 633.942,077	30	576.273,943 633.953,029	10.952
31	576.271,271 633.963,674	32	576.268,961 633.966,801	3.888
33	576.265,467 633.969,928	34	576.260,087 633.972,991	6.191
35	576.256,488 633.974,044	36	576.249,256 633.973,1	7.293
37	576.245,873 633.974,316	1	576.240,496 633.976,65	5.862

Punct început	X / Y	Punct sfârșit	X / Y	Lungime segment (** (m)
10	576.249,663 633.935,279	11	576.231,866 633.932,115	18.076
12	576.220,793 633.930,454	13	576.212,487 633.928,397	8.557
14	576.204,967 633.924,133	15	576.199,51 633.916,302	9.545
16	576.196,978 633.910,212	17	576.196,108 633.905,15	5.136
18	576.197,769 633.900,483	19	576.203,544 633.896,449	7.044
20	576.214,934 633.893,997	21	576.229,018 633.891,758	14.261
22	576.247,959 633.889,697	23	576.257,762 633.899,541	13.893
24	576.273,424 633.909,27	25	576.275,361 633.913,887	5.007
26	576.275,034 633.917,599	27	576.272,999 633.927,55	10.157
28	576.271,515 633.935,737	29	576.273,85 633.942,077	6.756
30	576.273,943 633.953,029	31	576.271,271 633.963,674	10.975
32	576.268,961 633.966,801	33	576.265,467 633.969,928	4.689
34	576.260,087 633.972,991	35	576.256,488 633.974,044	3.75
36	576.249,256 633.973,1	37	576.245,873 633.974,316	3.595

** Lungimile segmentelor sunt determinate în planul de proiecție Stereo 70 și sunt rotunjite la 1 milimetru.

*** Distanța dintre puncte este formată din segmente cumulate ce sunt mai mici decât valoarea 1 milimetru.

**DATE DESPRE IMOBILUL NR. 3318**

Oficiul de Cadastru și Publicitate Imobiliară NEAMT
Biroul de Cadastru și Publicitate Imobiliară Targu-Neamt

A. Partea I. Descrierea imobilului

TEREN Extravilan

Adresa: Jud. Neamt

Nr. Crt	Nr cadastral Nr. topografic	Suprafața* (mp)	Observații / Referințe
A1		36.906	Sector cadastral:224 Teren neimpregmuit;

B. Partea II. Proprietari și acte

Inscrieri privitoare la dreptul de proprietate și alte drepturi reale		Referințe
/		
Act Normativ nr. 7, din 13/03/1996 emis de GUVERNUL ROMÂNIEI;		
B1	Inscrierea provizorie, drept de PROPRIETATE, dobandit prin Lege, cota actuala 1/1, cota initiala 1/1 1) COMUNA PIPIRIG, CIF:99999999999999, PROPRIETAR NEIDENTIFICAT	A1

C. Partea III. SARCINI .

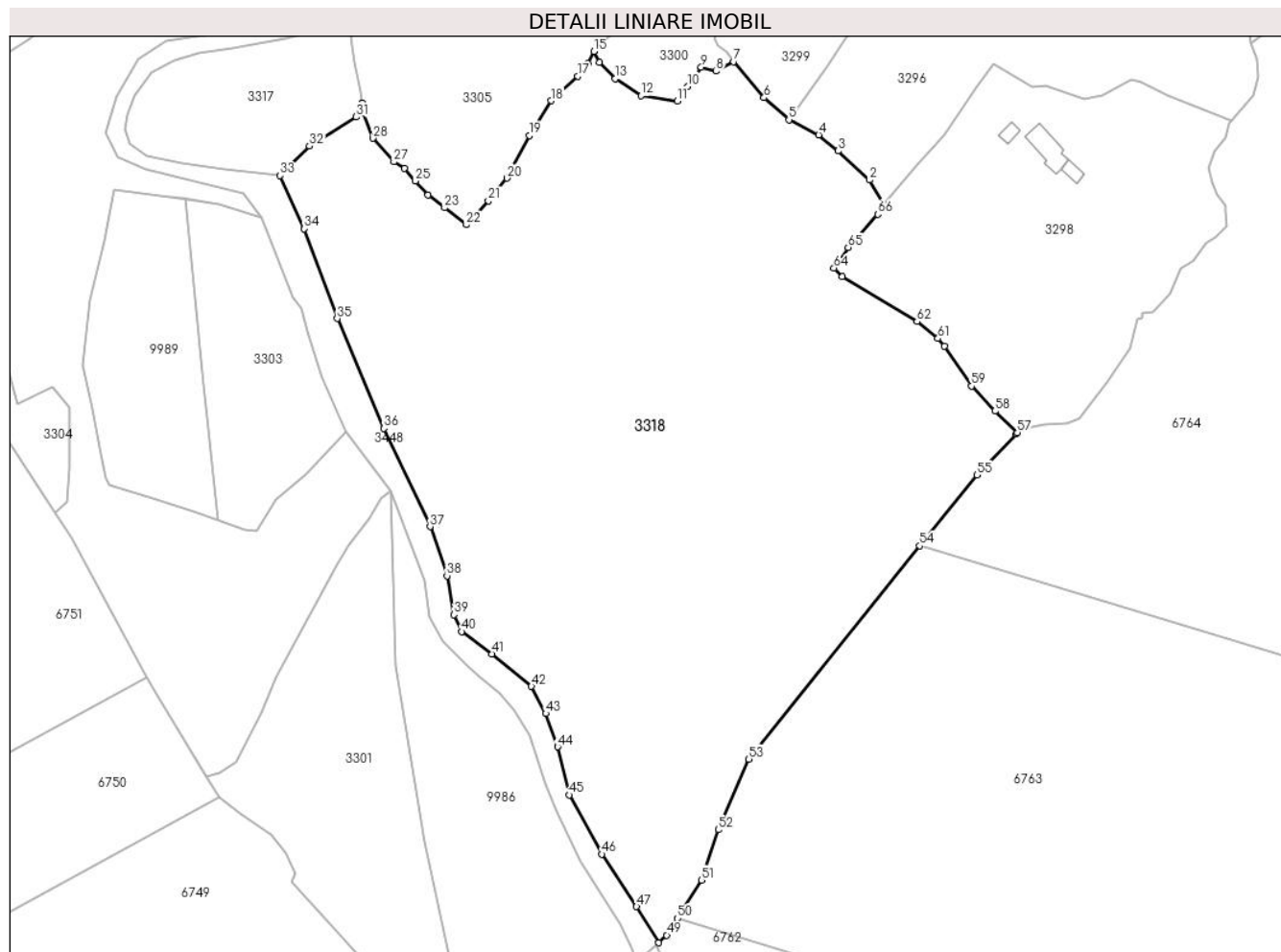
Inscrieri privind dezmembramintele dreptului de proprietate, drepturi reale de garanție și sarcini	Referințe
NU SUNT	

Anexa Nr. 1 La Partea I

Teren

Nr cadastral	Suprafața (mp)*	Observații / Referințe
	36.906	

* Suprafața este determinată în planul de proiecție Stereo 70.



Date referitoare la teren

Crt	Categorie folosință	Intravilan	Suprafața (mp)	Tarla	Parcelă	Nr. topo	Observații / Referințe
1	faneata	NU	18.704	-	-	-	
2	pasune	NU	15.335	-	-	-	Pășune împădurită
3	pasune	NU	2.867	-	-	-	Pășune împădurită

Lungime Segmente

1) Valorile lungimilor segmentelor sunt obținute din proiecție în plan.

Punct început	X / Y	Punct sfârșit	X / Y	Lungime segment	Punct început	X / Y	Punct sfârșit	X / Y	Lungime segment	Punct început	X / Y	Punct sfârșit	X / Y	Lungime segment
1	576.449,794 633.879,911	2	576.445,152 633.888,241	9.536	2	576.445,152 633.888,241	3	576.434,626 633.897,93	14.306	3	576.434,626 633.897,93	4	576.428,122 633.903,305	8.438
4	576.428,122 633.903,305	5	576.418,139 633.908,331	11.177	5	576.418,139 633.908,331	6	576.409,819 633.915,728	11.133	6	576.409,819 633.915,728	7	576.399,686 633.927,751	15.724
7	576.399,686 633.927,751	8	576.393,752 633.924,574	6.731	8	576.393,752 633.924,574	9	576.388,783 633.925,971	5.162	9	576.388,783 633.925,971	10	576.384,203 633.919,48	7.944
10	576.384,203 633.919,48	11	576.380,813 633.914,579	5.959	11	576.380,813 633.914,579	12	576.368,686 633.916,351	12.256	12	576.368,686 633.916,351	13	576.360,042 633.922,02	10.337

Punct început	X / Y	Punct sfârșit	X / Y	Lungime segment	Punct început	X / Y	Punct sfârșit	X / Y	Lungime segment	Punct început	X / Y	Punct sfârșit	X / Y	Lungime segment
13	576.360,042 633.922,02	14	576.354,741 633.927,593	7.691	14	576.354,741 633.927,593	15	576.352,903 633.931,173	4.024	15	576.352,903 633.931,173	16	576.351,011 633.927,165	4.432
16	576.351,011 633.927,165	17	576.347,519 633.922,936	5.484	17	576.347,519 633.922,936	18	576.338,637 633.914,696	12.116	18	576.338,637 633.914,696	19	576.331,275 633.903,012	13.81
19	576.331,275 633.903,012	20	576.323,803 633.888,85	16.012	20	576.323,803 633.888,85	21	576.317,608 633.881,3	9.766	21	576.317,608 633.881,3	22	576.310,266 633.873,249	10.896
22	576.310,266 633.873,249	23	576.303,028 633.878,902	9.184	23	576.303,028 633.878,902	24	576.297,492 633.883,225	7.024	24	576.297,492 633.883,225	25	576.293,247 633.887,92	6.33
25	576.293,247 633.887,92	26	576.289,571 633.892,051	5.53	26	576.289,571 633.892,051	27	576.286,01 633.894,282	4.202	27	576.286,01 633.894,282	28	576.279,016 633.902,144	10.523
28	576.279,016 633.902,144	29	576.275,648 633.910,628	9.128	29	576.275,648 633.910,628	30	576.275,361 633.913,887	3.272	30	576.275,361 633.913,887	31	576.273,424 633.909,27	5.007
31	576.273,424 633.909,27	32	576.257,762 633.899,541	18.438	32	576.257,762 633.899,541	33	576.247,959 633.889,697	13.893	33	576.247,959 633.889,697	34	576.256,074 633.871,886	19.573
34	576.256,074 633.871,886	35	576.267,081 633.841,954	31.892	35	576.267,081 633.841,954	36	576.282,723 633.805,262	39.887	36	576.282,723 633.805,262	37	576.298,125 633.772,43	36.265
37	576.298,125 633.772,43	38	576.303,811 633.755,992	17.394	38	576.303,811 633.755,992	39	576.306,159 633.743,015	13.188	39	576.306,159 633.743,015	40	576.308,631 633.737,33	6.199
40	576.308,631 633.737,33	41	576.318,796 633.729,937	12.569	41	576.318,796 633.729,937	42	576.332,02 633.719,061	17.122	42	576.332,02 633.719,061	43	576.336,832 633.709,957	10.297
43	576.336,832 633.709,957	44	576.340,787 633.698,883	11.759	44	576.340,787 633.698,883	45	576.344,602 633.682,803	16.526	45	576.344,602 633.682,803	46	576.355,507 633.662,961	22.641
46	576.355,507 633.662,961	47	576.367,187 633.645,51	20.999	47	576.367,187 633.645,51	48	576.374,604 633.633,401	14.2	48	576.374,604 633.633,401	49	576.377,246 633.635,946	3.668
49	576.377,246 633.635,946	50	576.380,802 633.641,587	6.668	50	576.380,802 633.641,587	51	576.388,848 633.654,351	15.088	51	576.388,848 633.654,351	52	576.394,48 633.671,176	17.743
52	576.394,48 633.671,176	53	576.404,711 633.694,747	25.696	53	576.404,711 633.694,747	54	576.461,852 633.766,032	91.36	54	576.461,852 633.766,032	55	576.481,039 633.789,685	30.457
55	576.481,039 633.789,685	56	576.494,237 633.803,473	19.087	56	576.494,237 633.803,473	57	576.494,527 633.803,824	0.455	57	576.494,527 633.803,824	58	576.487,121 633.811,027	10.331
58	576.487,121 633.811,027	59	576.479,208 633.819,364	11.494	59	576.479,208 633.819,364	60	576.470,117 633.832,619	16.073	60	576.470,117 633.832,619	61	576.467,983 633.835,267	3.401
61	576.467,983 633.835,267	62	576.460,996 633.840,956	9.01	62	576.460,996 633.840,956	63	576.436,009 633.856,021	29.177	63	576.436,009 633.856,021	64	576.433,148 633.858,777	3.973
64	576.433,148 633.858,777	65	576.437,973 633.865,678	8.42	65	576.437,973 633.865,678	66	576.447,887 633.876,789	14.891	66	576.447,887 633.876,789	1	576.449,794 633.879,911	3.658

** Lungimile segmentelor sunt determinate în planul de proiecție Stereo 70 și sunt rotunjite la 1 milimetru.

*** Distanța dintre puncte este formată din segmente cumulate ce sunt mai mici decât valoarea 1 milimetru.

**DATE DESPRE IMOBILUL NR. 3320**

Oficiul de Cadastru și Publicitate Imobiliară NEAMT
Biroul de Cadastru și Publicitate Imobiliară Targu-Neamt

A. Partea I. Descrierea imobilului

TEREN Intravilan

Adresa: Loc. Pluton, Str Slatinei, Jud. Neamt

Nr. Crt	Nr cadastral Nr. topografic	Suprafața* (mp)	Observații / Referințe
A1		9.196	Sector cadastral:224 Teren imprejmuit;

Construcții

Crt	Nr cadastral Nr. topografic	Adresa	Observații / Referințe
A1.1		Loc. Pluton, Str Slatinei, Jud. Neamt	Nr. niveluri:2; S. construita la sol:78 mp;
A1.2		Loc. Pluton, Str Slatinei, Jud. Neamt	Nr. niveluri:1; S. construita la sol:25 mp;

B. Partea II. Proprietari și acte

Inscrieri privitoare la dreptul de proprietate și alte drepturi reale		Referințe
/		
Act Administrativ nr. 5746, din 04/04/2023 emis de PRIMARIA COMUNEI PIPIRIG;		
B1	Inscrierea posesiei, drept de PROPRIETATE, dobandit prin Lege, cota actuala 1/1, cota initiala 1/1 1) ILIE DUMITRU 2) ILIE VERGINIA	A1
Act Administrativ nr. 17408, din 01/11/2023 emis de PRIMARIA COMUNEI PIPIRIG;		
B2	Intabulare, drept de PROPRIETATE, dobandit prin Lege, cota actuala 1/1, cota initiala 1/1 1) ILIE DUMITRU 2) ILIE VERGINIA	A1.1, A1.2

C. Partea III. SARCINI .

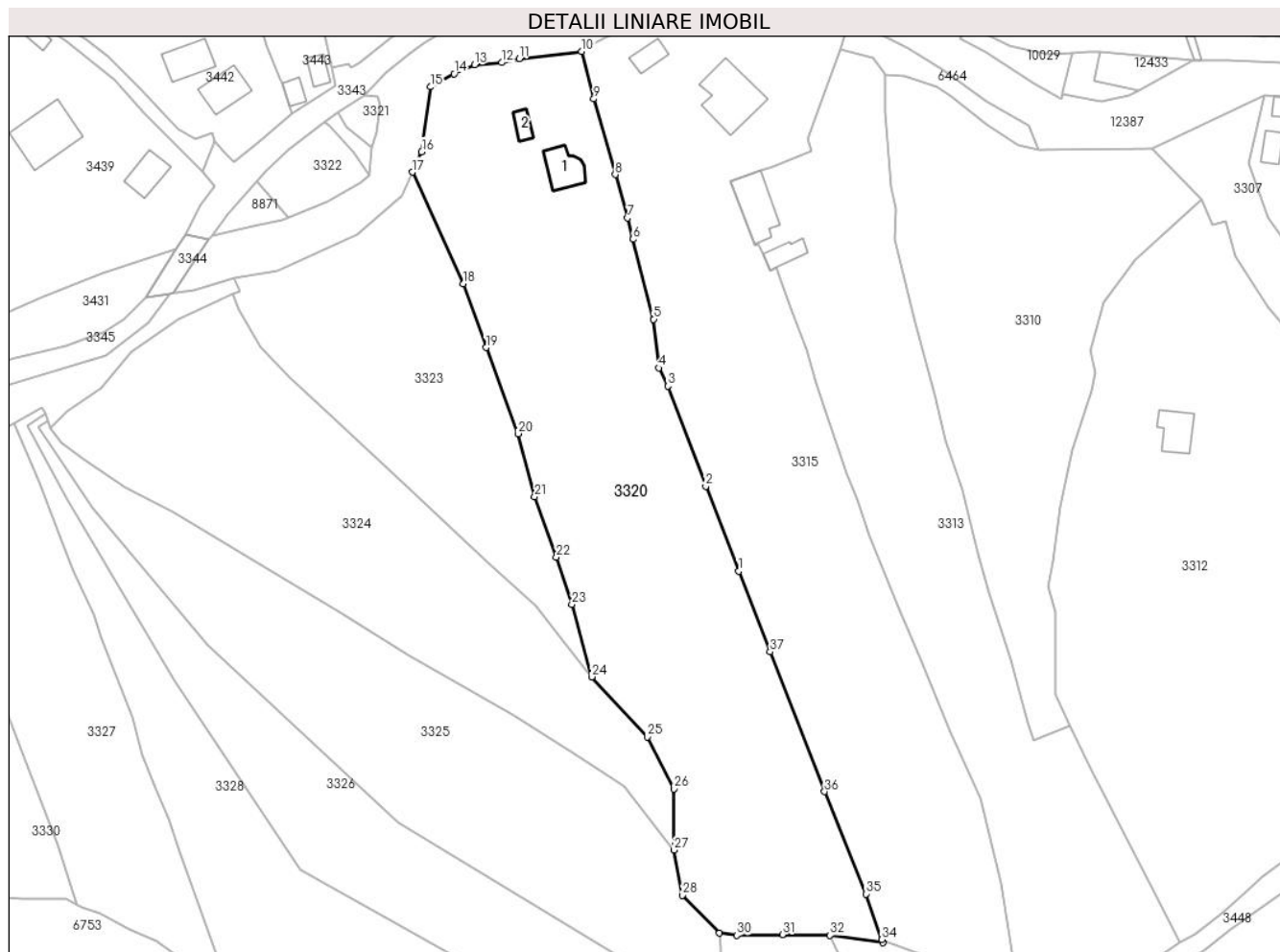
Inscrieri privind dezmembramintele dreptului de proprietate, drepturi reale de garanție și sarcini	Referințe
NU SUNT	

Anexa Nr. 1 La Partea I

Teren

Nr cadastral	Suprafața (mp)*	Observații / Referințe
	9.196	

* Suprafața este determinată în planul de proiecție Stereo 70.



Date referitoare la teren

Crt	Categorie folosință	Intravilan	Suprafața (mp)	Tarla	Parcelă	Nr. topo	Observații / Referințe
1	curți constructii	DA	321	-	-	-	
2	faneata	DA	8.875	-	-	-	

Date referitoare la construcții

Crt	Număr	Destinație construcție	Supraf. (mp)	Situație juridică	Observații / Referințe
A1.1		construcții de locuințe	78	Cu acte	Nr. niveluri:2; S. construita la sol:78 mp;
A1.2		construcții anexa	25	Cu acte	Nr. niveluri:1; S. construita la sol:25 mp;

Lungime Segmente

1) Valorile lungimilor segmentelor sunt obținute din proiecție în plan.

Punct început	X / Y	Punct sfârșit	X / Y	Lungime segment (** (m)	Punct început	X / Y	Punct sfârșit	X / Y	Lungime segment (** (m)
1	576.049,127 634.027,994	2	576.041,01 634.048,853	22.383	2	576.041,01 634.048,853	3	576.031,647 634.073,398	26.27
3	576.031,647 634.073,398	4	576.029,44 634.077,856	4.974	4	576.029,44 634.077,856	5	576.028,194 634.089,797	12.006

Punct început	X / Y	Punct sfârșit	X / Y	Lungime segment (** (m)
5	576.028,194 634.089,797	6	576.023,137 634.109,427	20.271
7	576.021,832 634.114,669	8	576.018,764 634.125,334	11.098
9	576.013,498 634.143,863	10	576.010,535 634.155,52	12.028
11	575.995,214 634.153,773	12	575.990,899 634.152,76	4.432
13	575.984,188 634.152,226	14	575.979,183 634.150,009	5.474
15	575.973,364 634.146,811	16	575.971,225 634.130,897	16.057
17	575.968,947 634.125,887	18	575.981,404 634.098,556	30.036
19	575.987,064 634.082,851	20	575.994,9 634.061,732	22.526
21	575.998,976 634.046,305	22	576.004,284 634.031,464	15.762
23	576.008,127 634.019,869	24	576.012,988 634.002,076	18.445
25	576.026,683 633.987,339	26	576.033,151 633.974,583	14.302
27	576.033,227 633.959,575	28	576.035,253 633.948,503	11.256
29	576.044,314 633.939,229	30	576.048,598 633.938,641	4.324
31	576.059,843 633.938,864	32	576.071,523 633.938,69	11.681
33	576.084,538 633.936,848	34	576.084,276 633.937,65	0.844
35	576.080,387 633.948,808	36	576.070,16 633.973,941	27.134
37	576.056,829 634.008,2	1	576.049,127 634.027,994	21.24

Punct început	X / Y	Punct sfârșit	X / Y	Lungime segment (** (m)
6	576.023,137 634.109,427	7	576.021,832 634.114,669	5.402
8	576.018,764 634.125,334	9	576.013,498 634.143,863	19.263
10	576.010,535 634.155,52	11	575.995,214 634.153,773	15.42
12	575.990,899 634.152,76	13	575.984,188 634.152,226	6.732
14	575.979,183 634.150,009	15	575.973,364 634.146,811	6.64
16	575.971,225 634.130,897	17	575.968,947 634.125,887	5.504
18	575.981,404 634.098,556	19	575.987,064 634.082,851	16.694
20	575.994,9 634.061,732	21	575.998,976 634.046,305	15.956
22	576.004,284 634.031,464	23	576.008,127 634.019,869	12.215
24	576.012,988 634.002,076	25	576.026,683 633.987,339	20.118
26	576.033,151 633.974,583	27	576.033,227 633.959,575	15.008
28	576.035,253 633.948,503	29	576.044,314 633.939,229	12.966
30	576.048,598 633.938,641	31	576.059,843 633.938,864	11.247
32	576.071,523 633.938,69	33	576.084,538 633.936,848	13.145
34	576.084,276 633.937,65	35	576.080,387 633.948,808	11.816
36	576.070,16 633.973,941	37	576.056,829 634.008,2	36.761

** Lungimile segmentelor sunt determinate în planul de proiecție Stereo 70 și sunt rotunjite la 1 milimetru.

*** Distanța dintre puncte este formată din segmente cumulate ce sunt mai mici decât valoarea 1 milimetru.

**DATE DESPRE IMOBILUL NR. 3323**

Oficiul de Cadastru și Publicitate Imobiliară NEAMT
Biroul de Cadastru și Publicitate Imobiliară Targu-Neamt

A. Partea I. Descrierea imobilului

TEREN Intravilan

Adresa: Loc. Pluton, Str Slatinei, Jud. Neamt

Nr. Crt	Nr cadastral Nr. topografic	Suprafața* (mp)	Observații / Referințe
A1		3.630	Sector cadastral:224 Teren imprejmuit;

B. Partea II. Proprietari și acte

Inscrieri privitoare la dreptul de proprietate și alte drepturi reale		Referințe
/		
Act Administrativ nr. 7298, din 21/04/2023 emis de PRIMARIA COMUNEI PIPIRIG;		
B1	Inscrierea posesiei, drept de PROPRIETATE, dobandit prin Lege, cota actuala 1/1, cota initiala 1/1 1) DOCHIȚANU VASILE 2) DOCHIȚANU LICUȚA	A1

C. Partea III. SARCINI .

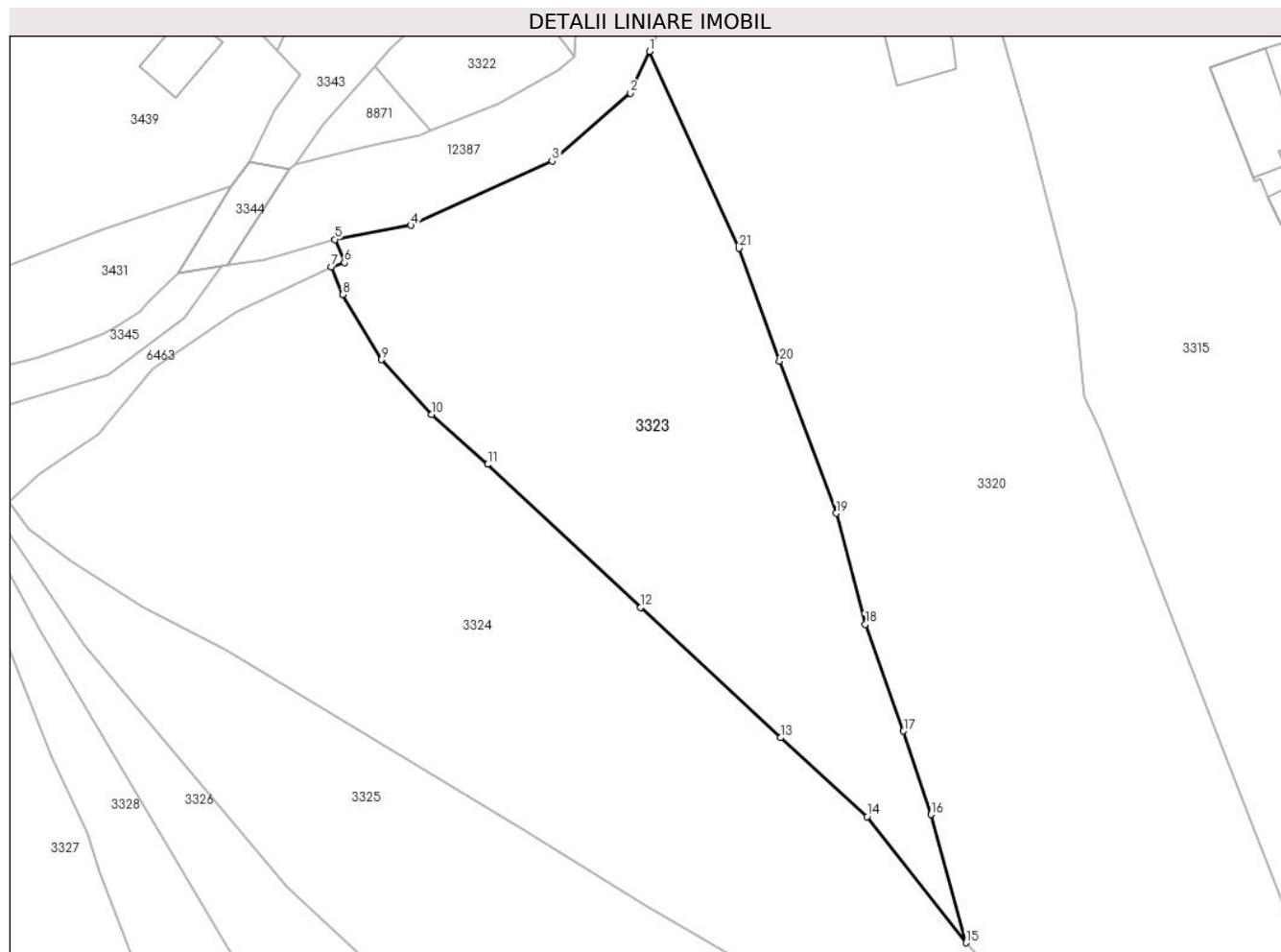
Inscrieri privind dezmembramintele dreptului de proprietate, drepturi reale de garanție și sarcini	Referințe
NU SUNT	

Anexa Nr. 1 La Partea I

Teren

Nr cadastral	Suprafața (mp)*	Observații / Referințe
	3.630	

* Suprafața este determinată în planul de proiecție Stereo 70.



Date referitoare la teren

Crt	Categorie folosință	Intra vilan	Suprafața (mp)	Tarla	Parcelă	Nr. topo	Observații / Referințe
1	faneata	DA	3.630	-	-	-	

Lungime Segmente

1) Valorile lungimilor segmentelor sunt obținute din proiecție în plan.

Punct început	X / Y	Punct sfârșit	X / Y	Lungime segment (** (m)
1	575.968,947 634.125,887	2	575.966,313 634.120,096	6.362
3	575.955,423 634.110,668	4	575.935,824 634.101,737	21.538
5	575.925,196 634.099,767	6	575.926,535 634.096,553	3.482
7	575.924,719 634.095,94	8	575.926,287 634.092,087	4.16
9	575.931,67 634.083,061	10	575.938,66 634.075,477	10.314

Punct început	X / Y	Punct sfârșit	X / Y	Lungime segment (** (m)
2	575.966,313 634.120,096	3	575.955,423 634.110,668	14.404
4	575.935,824 634.101,737	5	575.925,196 634.099,767	10.809
6	575.926,535 634.096,553	7	575.924,719 634.095,94	1.917
8	575.926,287 634.092,087	9	575.931,67 634.083,061	10.509
10	575.938,66 634.075,477	11	575.946,436 634.068,52	10.434

Punct început	X / Y	Punct sfârșit	X / Y	Lungime segment (** (m)
11	575.946,436 634.068,52	12	575.967,755 634.048,654	29.14
13	575.987,179 634.030,554	14	575.999,242 634.019,581	16.307
15	576.012,988 634.002,076	16	576.008,127 634.019,869	18.445
17	576.004,284 634.031,464	18	575.998,976 634.046,305	15.762
19	575.994,9 634.061,732	20	575.987,064 634.082,851	22.526
21	575.981,404 634.098,556	1	575.968,947 634.125,887	30.036

Punct început	X / Y	Punct sfârșit	X / Y	Lungime segment (** (m)
12	575.967,755 634.048,654	13	575.987,179 634.030,554	26.55
14	575.999,242 634.019,581	15	576.012,988 634.002,076	22.257
16	576.008,127 634.019,869	17	576.004,284 634.031,464	12.215
18	575.998,976 634.046,305	19	575.994,9 634.061,732	15.956
20	575.987,064 634.082,851	21	575.981,404 634.098,556	16.694

** Lungimile segmentelor sunt determinate în planul de proiecție Stereo 70 și sunt rotunjite la 1 milimetru.

*** Distanța dintre puncte este formată din segmente cumulate ce sunt mai mici decât valoarea 1 milimetru.

**DATE DESPRE IMOBILUL NR. 3324**

Oficiul de Cadastru și Publicitate Imobiliară NEAMT
Biroul de Cadastru și Publicitate Imobiliară Targu-Neamt

A. Partea I. Descrierea imobilului

TEREN Intravilan

Adresa: Loc. Pluton, Str Slatinei, Jud. Neamt

Nr. Crt	Nr cadastral Nr. topografic	Suprafața* (mp)	Observații / Referințe
A1		5.478	Sector cadastral:224 Teren imprejmuit;

B. Partea II. Proprietari și acte

Inscrieri privitoare la dreptul de proprietate și alte drepturi reale		Referințe
/		
Act Administrativ nr. 7278, din 21/04/2023 emis de PRIMARIA COMUNEI PIPIRIG;		
B1	Inscrierea posesiei, drept de PROPRIETATE, dobandit prin Lege, cota actuala 1/1, cota initiala 1/1 1) MARCU ION	A1

C. Partea III. SARCINI .

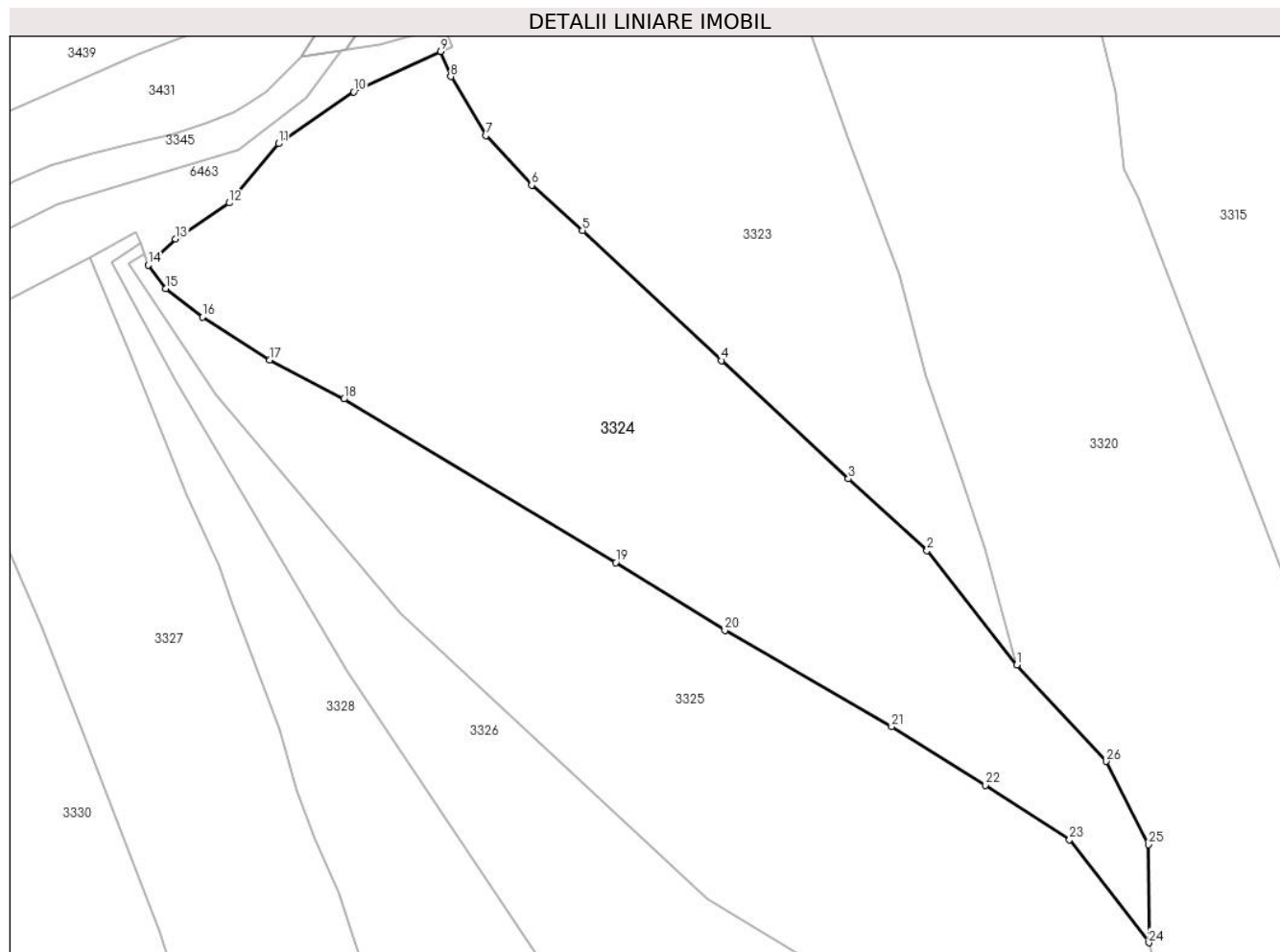
Inscrieri privind dezmembramintele dreptului de proprietate, drepturi reale de garanție și sarcini	Referințe
NU SUNT	

Anexa Nr. 1 La Partea I

Teren

Nr cadastral	Suprafața (mp)*	Observații / Referințe
	5.478	

* Suprafața este determinată în planul de proiecție Stereo 70.



Date referitoare la teren

Crt	Categorie folosință	Intravilan	Suprafața (mp)	Tarla	Parcelă	Nr. topo	Observații / Referințe
1	faneata	DA	5.478	-	-	-	

Lungime Segmente

1) Valorile lungimilor segmentelor sunt obținute din proiecție în plan.

Punct început	X / Y	Punct sfârșit	X / Y	Lungime segment (** (m)
1	576.012,988 634.002,076	2	575.999,242 634.019,581	22.257
3	575.987,179 634.030,554	4	575.967,755 634.048,654	26.55
5	575.946,436 634.068,52	6	575.938,66 634.075,477	10.434
7	575.931,67 634.083,061	8	575.926,287 634.092,087	10.509
9	575.924,719 634.095,94	10	575.911,417 634.089,738	14.677

Punct început	X / Y	Punct sfârșit	X / Y	Lungime segment (** (m)
2	575.999,242 634.019,581	3	575.987,179 634.030,554	16.307
4	575.967,755 634.048,654	5	575.946,436 634.068,52	29.14
6	575.938,66 634.075,477	7	575.931,67 634.083,061	10.314
8	575.926,287 634.092,087	9	575.924,719 634.095,94	4.16
10	575.911,417 634.089,738	11	575.899,89 634.081,824	13.982

Punct început	X / Y	Punct sfârșit	X / Y	Lungime segment (** (m)
11	575.899,89 634.081,824	12	575.892,352 634.072,766	11.784
13	575.884,116 634.067,228	14	575.879,958 634.063,235	5.765
15	575.882,617 634.059,635	16	575.888,231 634.055,321	7.08
17	575.898,493 634.048,706	18	575.909,903 634.042,757	12.868
19	575.951,53 634.017,722	20	575.968,28 634.007,357	19.698
21	575.993,806 633.992,643	22	576.008,156 633.983,687	16.915
23	576.021,072 633.975,344	24	576.033,227 633.959,575	19.91
25	576.033,151 633.974,583	26	576.026,683 633.987,339	14.302

Punct început	X / Y	Punct sfârșit	X / Y	Lungime segment (** (m)
12	575.892,352 634.072,766	13	575.884,116 634.067,228	9.925
14	575.879,958 634.063,235	15	575.882,617 634.059,635	4.476
16	575.888,231 634.055,321	17	575.898,493 634.048,706	12.209
18	575.909,903 634.042,757	19	575.951,53 634.017,722	48.575
20	575.968,28 634.007,357	21	575.993,806 633.992,643	29.463
22	576.008,156 633.983,687	23	576.021,072 633.975,344	15.376
24	576.033,227 633.959,575	25	576.033,151 633.974,583	15.008
26	576.026,683 633.987,339	1	576.012,988 634.002,076	20.118

** Lungimile segmentelor sunt determinate în planul de proiecție Stereo 70 și sunt rotunjite la 1 milimetru.

*** Distanța dintre puncte este formată din segmente cumulate ce sunt mai mici decât valoarea 1 milimetru.

**DATE DESPRE IMOBILUL NR. 3325**

Oficiul de Cadastru și Publicitate Imobiliară NEAMT
Biroul de Cadastru și Publicitate Imobiliară Targu-Neamt

A. Partea I. Descrierea imobilului

TEREN Intravilan

Adresa: Loc. Pluton, Str Slatinei, Jud. Neamt

Nr. Crt	Nr cadastral Nr. topografic	Suprafața* (mp)	Observații / Referințe
A1		5.400	Sector cadastral:224 Teren imprejmuit;

B. Partea II. Proprietari și acte

Inscrieri privitoare la dreptul de proprietate și alte drepturi reale	Referințe
/	
Act Administrativ nr. 6449, din 12/04/2023 emis de PRIMARIA COMUNEI PIPIRIG;	
B1	A1
Inscrierea posesiei, drept de PROPRIETATE, dobandit prin Lege, cota actuala 1/1, cota initiala 1/1 1) GRIGORAȘ MARIA	

C. Partea III. SARCINI .

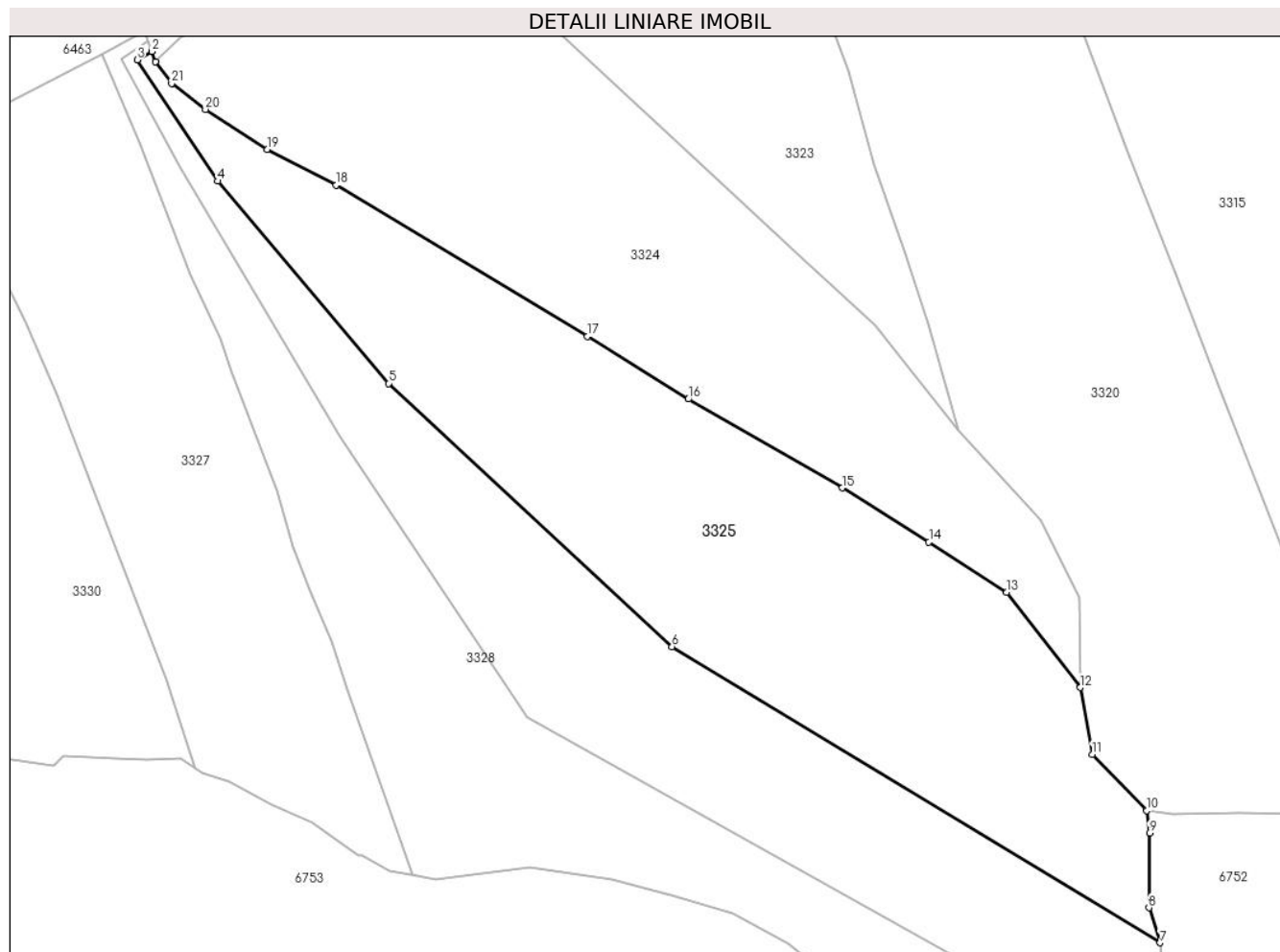
Inscrieri privind dezmembramintele dreptului de proprietate, drepturi reale de garanție și sarcini	Referințe
NU SUNT	

Anexa Nr. 1 La Partea I

Teren

Nr cadastral	Suprafața (mp)*	Observații / Referințe
	5.400	

* Suprafața este determinată în planul de proiecție Stereo 70.



Date referitoare la teren

Crt	Categorie folosință	Intravilan	Suprafața (mp)	Tarla	Parcelă	Nr. topo	Observații / Referințe
1	faneata	DA	5.400	-	-	-	

Lungime Segmente

1) Valorile lungimilor segmentelor sunt obținute din proiecție în plan.

Punct început	X / Y	Punct sfârșit	X / Y	Lungime segment (** (m)
1	575.879,958 634.063,235	2	575.879,33 634.064,922	1.8
3	575.876,903 634.063,513	4	575.890,294 634.043,449	24.122
5	575.918,559 634.009,94	6	575.965,576 633.966,353	64.113
7	576.046,509 633.917,322	8	576.044,667 633.923,121	6.085
9	576.044,728 633.935,518	10	576.044,314 633.939,229	3.734

Punct început	X / Y	Punct sfârșit	X / Y	Lungime segment (** (m)
2	575.879,33 634.064,922	3	575.876,903 634.063,513	2.806
4	575.890,294 634.043,449	5	575.918,559 634.009,94	43.838
6	575.965,576 633.966,353	7	576.046,509 633.917,322	94.627
8	576.044,667 633.923,121	9	576.044,728 633.935,518	12.397
10	576.044,314 633.939,229	11	576.035,253 633.948,503	12.966

Punct început	X / Y	Punct sfârșit	X / Y	Lungime segment (** (m)
11	576.035,253 633.948,503	12	576.033,227 633.959,575	11.256
13	576.021,072 633.975,344	14	576.008,156 633.983,687	15.376
15	575.993,806 633.992,643	16	575.968,28 634.007,357	29.463
17	575.951,53 634.017,722	18	575.909,903 634.042,757	48.575
19	575.898,493 634.048,706	20	575.888,231 634.055,321	12.209
21	575.882,617 634.059,635	1	575.879,958 634.063,235	4.476

Punct început	X / Y	Punct sfârșit	X / Y	Lungime segment (** (m)
12	576.033,227 633.959,575	13	576.021,072 633.975,344	19.91
14	576.008,156 633.983,687	15	575.993,806 633.992,643	16.915
16	575.968,28 634.007,357	17	575.951,53 634.017,722	19.698
18	575.909,903 634.042,757	19	575.898,493 634.048,706	12.868
20	575.888,231 634.055,321	21	575.882,617 634.059,635	7.08

** Lungimile segmentelor sunt determinate în planul de proiecție Stereo 70 și sunt rotunjite la 1 milimetru.

*** Distanța dintre puncte este formată din segmente cumulate ce sunt mai mici decât valoarea 1 milimetru.

**DATE DESPRE IMOBILUL NR. 3326**

Oficiul de Cadastru și Publicitate Imobiliară NEAMT
Biroul de Cadastru și Publicitate Imobiliară Targu-Neamt

A. Partea I. Descrierea imobilului

TEREN Intravilan

Adresa: Loc. Pluton, Str Slatinei, Jud. Neamt

Nr. Crt	Nr cadastral Nr. topografic	Suprafața* (mp)	Observații / Referințe
A1		3.752	Sector cadastral:224 Teren neimpregmuit;

B. Partea II. Proprietari și acte

Inscrieri privitoare la dreptul de proprietate și alte drepturi reale		Referințe
/		
Act Administrativ nr. 7280, din 21/04/2023 emis de PRIMARIA COMUNEI PIPIRIG;		
B1	Inscrierea posesiei, drept de PROPRIETATE, dobandit prin Lege, cota actuala 1/1, cota initiala 1/1 1) DUMITRESCU EUGENIA	A1

C. Partea III. SARCINI .

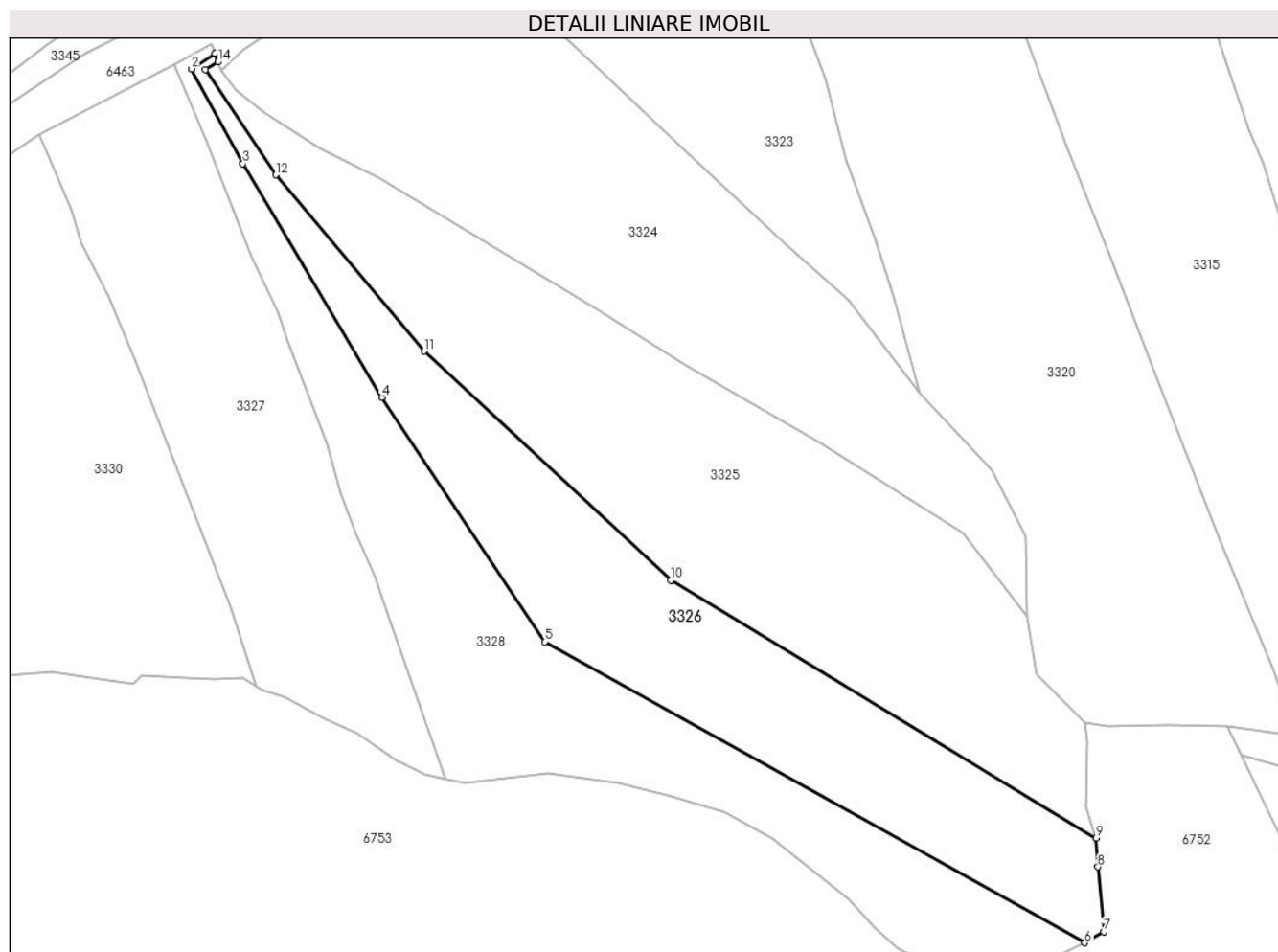
Inscrieri privind dezmembramintele dreptului de proprietate, drepturi reale de garanție și sarcini	Referințe
NU SUNT	

Anexa Nr. 1 La Partea I

Teren

Nr cadastral	Suprafața (mp)*	Observații / Referințe
	3.752	

* Suprafața este determinată în planul de proiecție Stereo 70.



Date referitoare la teren

Crt	Categorie folosință	Intravilan	Suprafața (mp)	Tarla	Parcelă	Nr. topo	Observații / Referințe
1	faneata	DA	3.752	-	-	-	

Lungime Segmente

1) Valorile lungimilor segmentelor sunt obținute din proiecție în plan.

Punct început	X / Y	Punct sfârșit	X / Y	Lungime segment (** (m)
1	575.878,704 634.066,605	2	575.874,303 634.063,64	5.307
2	575.874,303 634.063,64	3	575.884,066 634.045,589	20.522
3	575.884,066 634.045,589	4	575.910,514 634.001,164	51.702
4	575.910,514 634.001,164	5	575.941,516 633.954,659	55.891
5	575.941,516 633.954,659	6	576.044,326 633.897,386	117.686

Punct început	X / Y	Punct sfârșit	X / Y	Lungime segment (** (m)
6	576.044,326 633.897,386	7	576.047,908 633.899,458	4.138
7	576.047,908 633.899,458	8	576.046,842 633.911,832	12.42
8	576.046,842 633.911,832	9	576.046,509 633.917,322	5.5
9	576.046,509 633.917,322	10	575.965,576 633.966,353	94.627
10	575.965,576 633.966,353	11	575.918,559 634.009,94	64.113
11	575.918,559 634.009,94	12	575.890,294 634.043,449	43.838
12	575.890,294 634.043,449	13	575.876,903 634.063,513	24.122
13	575.876,903 634.063,513	14	575.879,33 634.064,922	2.806
14	575.879,33 634.064,922	1	575.878,704 634.066,605	1.796

** Lungimile segmentelor sunt determinate în planul de proiecție Stereo 70 și sunt rotunjite la 1 milimetru.

*** Distanța dintre puncte este formată din segmente cumulate ce sunt mai mici decât valoarea 1 milimetru.

**DATE DESPRE IMOBILUL NR. 3327**

Oficiul de Cadastru și Publicitate Imobiliară NEAMT
Biroul de Cadastru și Publicitate Imobiliară Targu-Neamt

A. Partea I. Descrierea imobilului

TEREN Intravilan

Adresa: Loc. Pluton, Str Slatinei, Jud. Neamt

Nr. Crt	Nr cadastral Nr. topografic	Suprafața* (mp)	Observații / Referințe
A1		3.655	Sector cadastral:224 Teren imprejmuit;

B. Partea II. Proprietari și acte

Inscrieri privitoare la dreptul de proprietate și alte drepturi reale		Referințe
/		
Act Administrativ nr. 11291, din 05/07/2023 emis de PRIMARIA COMUNEI PIPIRIG;		
B1	Inscrierea posesiei, drept de PROPRIETATE, dobandit prin Lege, cota actuala 1/1, cota initiala 1/1 1) COJOCARU GHEORGHE 2) COJOCARU MARIA	A1

C. Partea III. SARCINI .

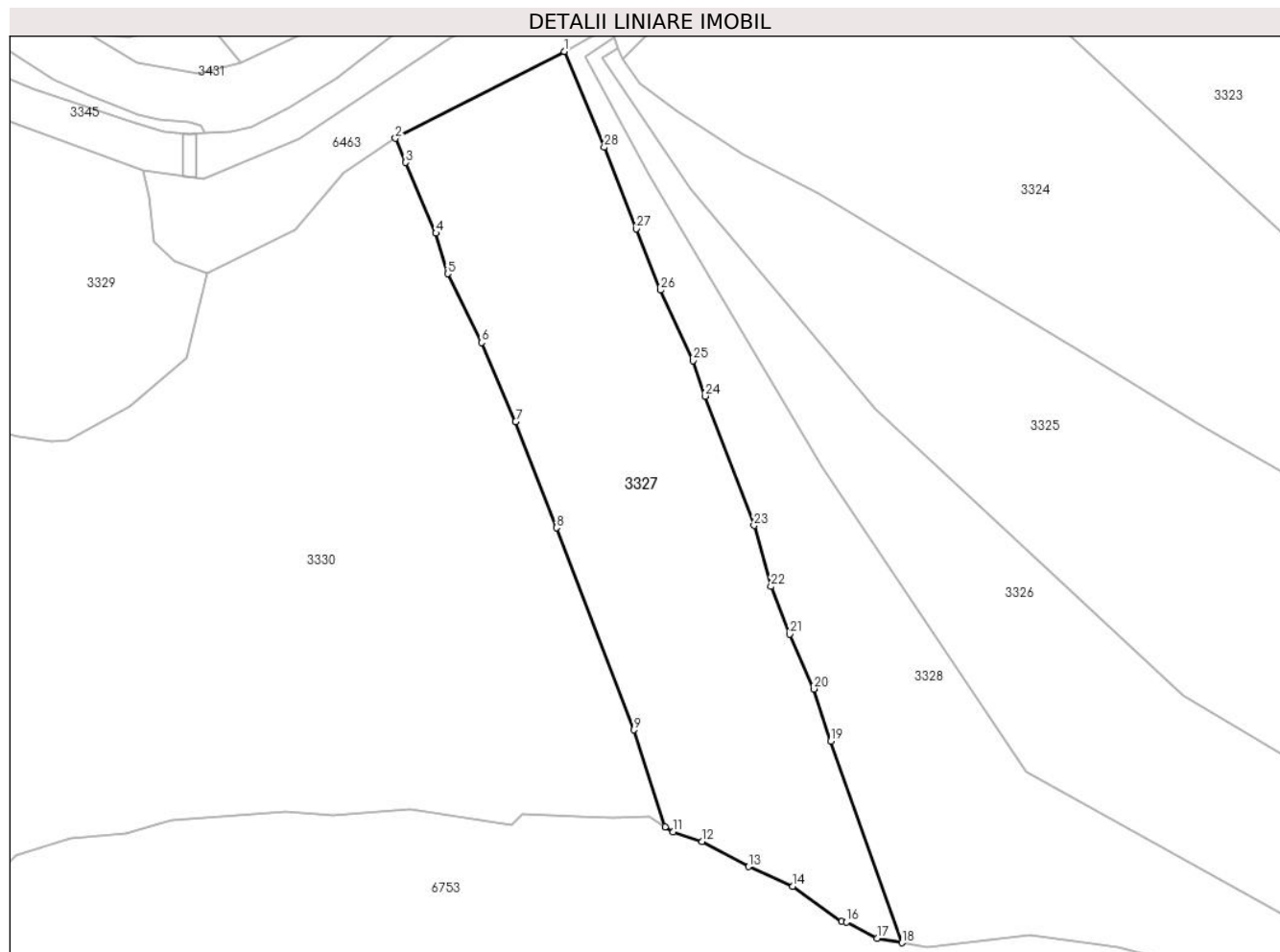
Inscrieri privind dezmembramintele dreptului de proprietate, drepturi reale de garanție și sarcini	Referințe
NU SUNT	

Anexa Nr. 1 La Partea I

Teren

Nr cadastral	Suprafața (mp)*	Observații / Referințe
	3.655	

* Suprafața este determinată în planul de proiecție Stereo 70.



Date referitoare la teren

Crt	Categorie folosință	Intravilan	Suprafața (mp)	Tarla	Parcelă	Nr. topo	Observații / Referințe
1	faneata	DA	3.655	-	-	-	

Lungime Segmente

1) Valorile lungimilor segmentelor sunt obținute din proiecție în plan.

Punct început	X / Y	Punct sfârșit	X / Y	Lungime segment (** (m)
1	575.871,087 634.064,412	2	575.845,369 634.051,193	28.916
3	575.846,936 634.047,505	4	575.851,525 634.036,705	11.735
5	575.853,302 634.030,542	6	575.858,475 634.020,056	11.693
7	575.863,7 634.008,02	8	575.869,914 633.991,816	17.355
9	575.881,719 633.961,035	10	575.886,497 633.946,252	15.536

Punct început	X / Y	Punct sfârșit	X / Y	Lungime segment (** (m)
2	575.845,369 634.051,193	3	575.846,936 634.047,505	4.007
4	575.851,525 634.036,705	5	575.853,302 634.030,542	6.414
6	575.858,475 634.020,056	7	575.863,7 634.008,02	13.121
8	575.869,914 633.991,816	9	575.881,719 633.961,035	32.967
10	575.886,497 633.946,252	11	575.887,74 633.945,489	1.458

Punct început	X / Y	Punct sfârșit	X / Y	Lungime segment (** (m)
11	575.887,74 633.945,489	12	575.892,16 633.944,046	4.65
13	575.899,215 633.940,199	14	575.905,983 633.937,191	7.406
15	575.913,457 633.931,849	16	575.914,153 633.931,728	0.706
17	575.918,824 633.929,29	18	575.922,6 633.928,589	3.841
19	575.911,787 633.959,338	20	575.909,142 633.967,268	8.359
21	575.905,502 633.975,609	22	575.902,642 633.982,879	7.812
23	575.900,057 633.992,191	24	575.892,573 634.011,889	21.072
25	575.890,734 634.017,295	26	575.885,744 634.028,037	11.844
27	575.882,094 634.037,373	28	575.877,2 634.049,805	13.361

Punct început	X / Y	Punct sfârșit	X / Y	Lungime segment (** (m)
12	575.892,16 633.944,046	13	575.899,215 633.940,199	8.036
14	575.905,983 633.937,191	15	575.913,457 633.931,849	9.187
16	575.914,153 633.931,728	17	575.918,824 633.929,29	5.269
18	575.922,6 633.928,589	19	575.911,787 633.959,338	32.595
20	575.909,142 633.967,268	21	575.905,502 633.975,609	9.101
22	575.902,642 633.982,879	23	575.900,057 633.992,191	9.664
24	575.892,573 634.011,889	25	575.890,734 634.017,295	5.71
26	575.885,744 634.028,037	27	575.882,094 634.037,373	10.024
28	575.877,2 634.049,805	1	575.871,087 634.064,412	15.835

** Lungimile segmentelor sunt determinate în planul de proiecție Stereo 70 și sunt rotunjite la 1 milimetru.

*** Distanța dintre puncte este formată din segmente cumulate ce sunt mai mici decât valoarea 1 milimetru.

**DATE DESPRE IMOBILUL NR. 3328**

Oficiul de Cadastru și Publicitate Imobiliară NEAMT
Biroul de Cadastru și Publicitate Imobiliară Targu-Neamt

A. Partea I. Descrierea imobilului

TEREN Intravilan

Adresa: Loc. Pluton, Str Slatinei, Jud. Neamt

Nr. Crt	Nr cadastral Nr. topografic	Suprafața* (mp)	Observații / Referințe
A1		3.752	Sector cadastral:224 Teren neimpregmuit;

B. Partea II. Proprietari și acte

Inscrieri privitoare la dreptul de proprietate și alte drepturi reale		Referințe
/		
Act Administrativ nr. 7277, din 21/04/2023 emis de PRIMARIA COMUNEI PIPIRIG;		
B1	Inscrierea posesiei, drept de PROPRIETATE, dobandit prin Lege, cota actuala 1/1, cota initiala 1/1 1) COJOCARU IOAN	A1

C. Partea III. SARCINI .

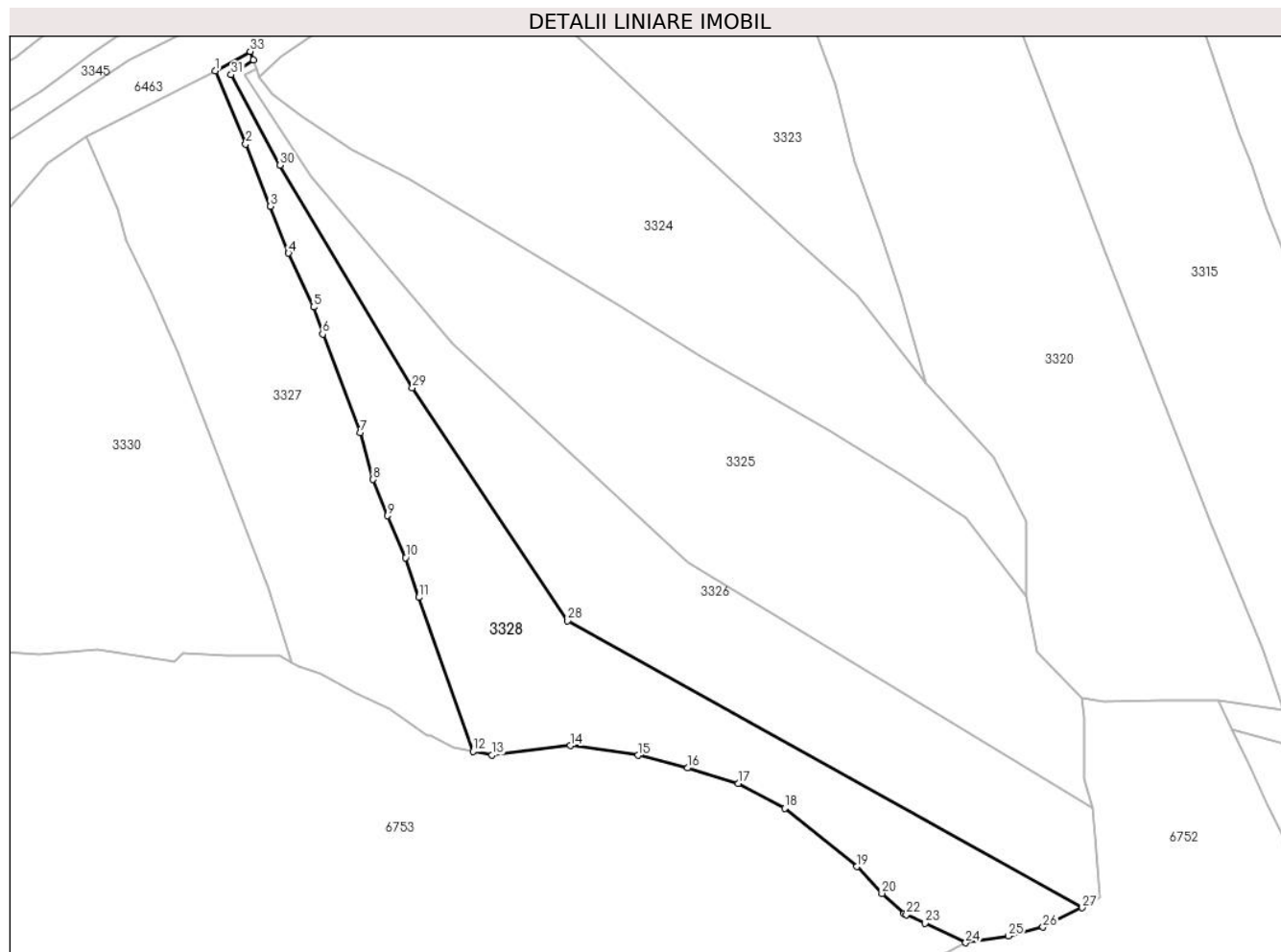
Inscrieri privind dezmembramintele dreptului de proprietate, drepturi reale de garanție și sarcini	Referințe
NU SUNT	

Anexa Nr. 1 La Partea I

Teren

Nr cadastral	Suprafața (mp)*	Observații / Referințe
	3.752	

* Suprafața este determinată în planul de proiecție Stereo 70.



Date referitoare la teren

Crt	Categorie folosință	Intra vilan	Suprafața (mp)	Tarla	Parcelă	Nr. topo	Observații / Referințe
1	faneata	DA	3.752	-	-	-	

Lungime Segmente

1) Valorile lungimilor segmentelor sunt obținute din proiecție în plan.

Punct început	X / Y	Punct sfârșit	X / Y	Lungime segment (** (m)
1	575.871,087 634.064,412	2	575.877,2 634.049,805	15.835
3	575.882,094 634.037,373	4	575.885,744 634.028,037	10.024
5	575.890,734 634.017,295	6	575.892,573 634.011,889	5.71
7	575.900,057 633.992,191	8	575.902,642 633.982,879	9.664
9	575.905,502 633.975,609	10	575.909,142 633.967,268	9.101

Punct început	X / Y	Punct sfârșit	X / Y	Lungime segment (** (m)
2	575.877,2 634.049,805	3	575.882,094 634.037,373	13.361
4	575.885,744 634.028,037	5	575.890,734 634.017,295	11.844
6	575.892,573 634.011,889	7	575.900,057 633.992,191	21.072
8	575.902,642 633.982,879	9	575.905,502 633.975,609	7.812
10	575.909,142 633.967,268	11	575.911,787 633.959,338	8.359

Punct început	X / Y	Punct sfârșit	X / Y	Lungime segment (** (m)
11	575.911,787 633.959,338	12	575.922,6 633.928,589	32.595
13	575.926,423 633.927,88	14	575.942,074 633.929,738	15.761
15	575.955,57 633.927,827	16	575.965,499 633.925,296	10.247
17	575.975,573 633.922,19	18	575.984,877 633.917,289	10.516
19	575.999,34 633.905,626	20	576.004,304 633.900,272	7.301
21	576.008,747 633.896,25	22	576.009,194 633.896,042	0.493
23	576.012,886 633.894,32	24	576.021,052 633.890,415	9.052
25	576.029,561 633.891,756	26	576.036,473 633.893,532	7.137
27	576.044,326 633.897,386	28	575.941,516 633.954,659	117.686
29	575.910,514 634.001,164	30	575.884,066 634.045,589	51.702
31	575.874,303 634.063,64	32	575.878,704 634.066,605	5.307
33	575.878,079 634.068,285	1	575.871,087 634.064,412	7.993

Punct început	X / Y	Punct sfârșit	X / Y	Lungime segment (** (m)
12	575.922,6 633.928,589	13	575.926,423 633.927,88	3.888
14	575.942,074 633.929,738	15	575.955,57 633.927,827	13.631
16	575.965,499 633.925,296	17	575.975,573 633.922,19	10.542
18	575.984,877 633.917,289	19	575.999,34 633.905,626	18.58
20	576.004,304 633.900,272	21	576.008,747 633.896,25	5.993
22	576.009,194 633.896,042	23	576.012,886 633.894,32	4.074
24	576.021,052 633.890,415	25	576.029,561 633.891,756	8.614
26	576.036,473 633.893,532	27	576.044,326 633.897,386	8.748
28	575.941,516 633.954,659	29	575.910,514 634.001,164	55.891
30	575.884,066 634.045,589	31	575.874,303 634.063,64	20.522
32	575.878,704 634.066,605	33	575.878,079 634.068,285	1.792

** Lungimile segmentelor sunt determinate în planul de proiecție Stereo 70 și sunt rotunjite la 1 milimetru.

*** Distanța dintre puncte este formată din segmente cumulate ce sunt mai mici decât valoarea 1 milimetru.

**DATE DESPRE IMOBILUL NR. 3329**

Oficiul de Cadastru și Publicitate Imobiliară NEAMT
Biroul de Cadastru și Publicitate Imobiliară Targu-Neamt

A. Partea I. Descrierea imobilului

TEREN Intravilan

Adresa: Loc. Pluton, Str Slatinei, Jud. Neamt

Nr. Crt	Nr cadastral Nr. topografic	Suprafața* (mp)	Observații / Referințe
A1		2.522	Sector cadastral:224 Teren imprejmuit;

Construcții

Crt	Nr cadastral Nr. topografic	Adresa	Observații / Referințe
A1.1		Loc. Pluton, Str Slatinei, Jud. Neamt	Nr. niveluri:2; S. construita la sol:76 mp;
A1.2		Loc. Pluton, Str Slatinei, Jud. Neamt	Nr. niveluri:1; S. construita la sol:40 mp;
A1.3		Loc. Pluton, Str Slatinei, Jud. Neamt	Nr. niveluri:1; S. construita la sol:12 mp;
A1.4		Loc. Pluton, Str Slatinei, Jud. Neamt	Nr. niveluri:1; S. construita la sol:14 mp;

B. Partea II. Proprietari și acte

Inscrieri privitoare la dreptul de proprietate și alte drepturi reale		Referințe
/		
Act Administrativ nr. 5729, din 29/03/2023 emis de PRIMARIA COMUNEI PIPIRIG;		
B1	Inscrierea posesiei, drept de PROPRIETATE, dobandit prin Lege, cota actuala 1/1, cota initiala 1/1 1) COJOCARU ION 2) COJOCARU MIHAELA	A1
Act Administrativ nr. 17408, din 01/11/2023 emis de PRIMARIA COMUNEI PIPIRIG;		
B2	Intabulare, drept de PROPRIETATE, dobandit prin Lege, cota actuala 1/1, cota initiala 1/1 1) COJOCARU ION 2) COJOCARU MIHAELA	A1.1, A1.2, A1.3, A1.4

C. Partea III. SARCINI .

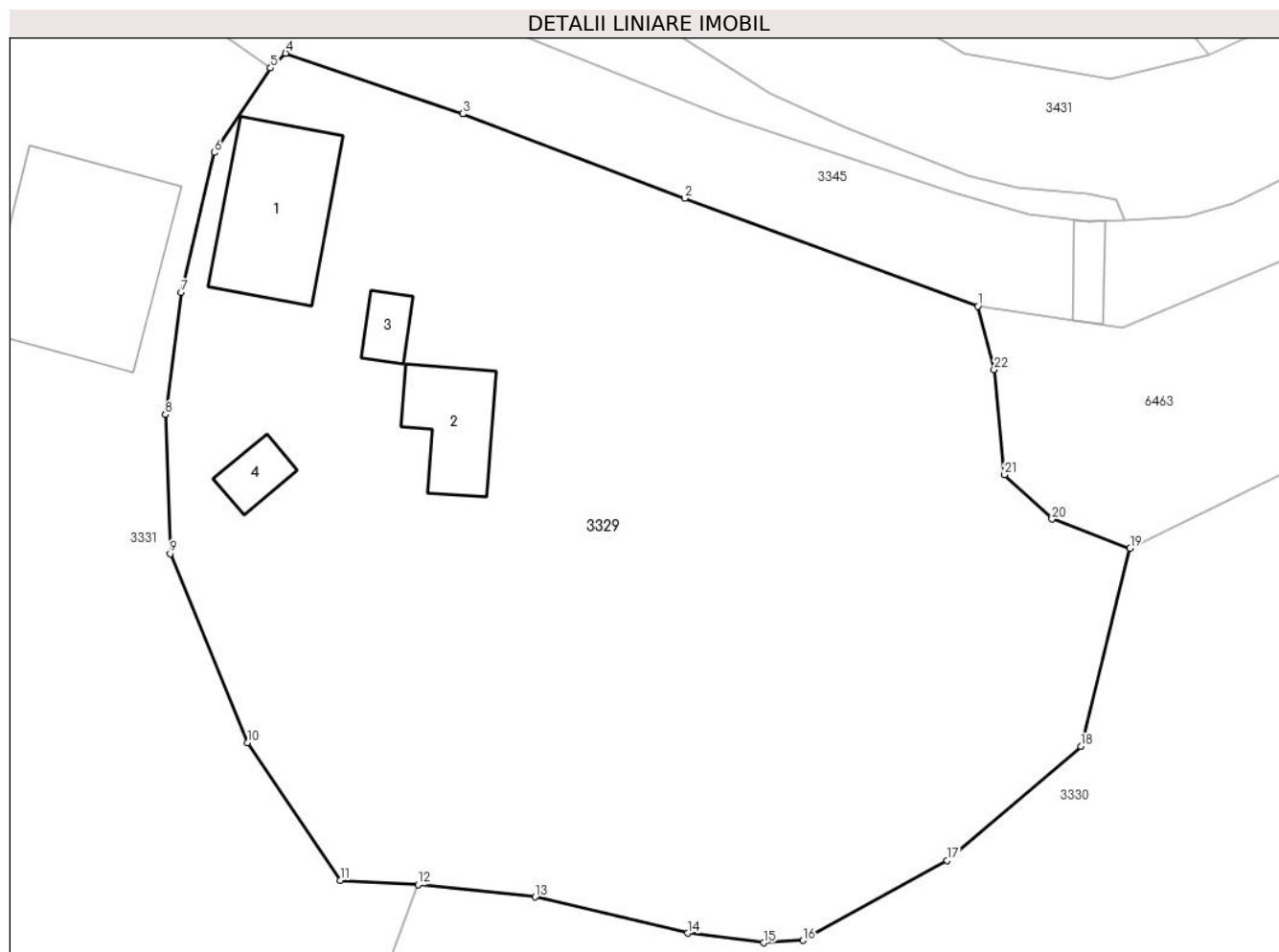
Inscrieri privind dezmembramintele dreptului de proprietate, drepturi reale de garanție și sarcini	Referințe
NU SUNT	

Anexa Nr. 1 La Partea I

Teren

Nr cadastral	Suprafața (mp)*	Observații / Referințe
	2.522	

* Suprafața este determinată în planul de proiecție Stereo 70.



Date referitoare la teren

Crt	Categorie folosință	Intra vilan	Suprafața (mp)	Tarla	Parcelă	Nr. topo	Observații / Referințe
1	curți constructii	DA	474	-	-	-	
2	faneata	DA	2.048	-	-	-	

Date referitoare la construcții

Crt	Număr	Destinație construcție	Supraf. (mp)	Situație juridică	Observații / Referințe
A1.1		construcții de locuințe	76	Cu acte	Nr. niveluri:2; S. construita la sol:76 mp;
A1.2		construcții de locuințe	40	Cu acte	Nr. niveluri:1; S. construita la sol:40 mp;
A1.3		construcții anexa	12	Cu acte	Nr. niveluri:1; S. construita la sol:12 mp;
A1.4		construcții anexa	14	Cu acte	Nr. niveluri:1; S. construita la sol:14 mp;

Lungime Segmente

1) Valorile lungimilor segmentelor sunt obținute din proiecție în plan.

Punct început	X / Y	Punct sfârșit	X / Y	Lungime segment (** (m))	Punct început	X / Y	Punct sfârșit	X / Y	Lungime segment (** (m))
---------------	-------	---------------	-------	--------------------------	---------------	-------	---------------	-------	--------------------------

Punct început	X / Y	Punct sfârșit	X / Y	Lungime segment (** (m)
1	575.806,782 634.046,304	2	575.787,769 634.053,307	20.262
3	575.773,355 634.058,777	4	575.761,848 634.062,711	12.161
5	575.760,876 634.061,75	6	575.757,222 634.056,264	6.592
7	575.755,09 634.047,18	8	575.754,042 634.039,269	7.98
9	575.754,359 634.030,244	10	575.759,38 634.018,0	13.234
11	575.765,394 634.009,06	12	575.770,442 634.008,789	5.055
13	575.778,041 634.007,987	14	575.787,952 634.005,638	10.186
15	575.792,867 634.005,013	16	575.795,426 634.005,159	2.563
17	575.804,79 634.010,34	18	575.813,465 634.017,763	11.417
19	575.816,659 634.030,597	20	575.811,595 634.032,498	5.409
21	575.808,517 634.035,37	22	575.807,841 634.042,183	6.846

Punct început	X / Y	Punct sfârșit	X / Y	Lungime segment (** (m)
2	575.787,769 634.053,307	3	575.773,355 634.058,777	15.417
4	575.761,848 634.062,711	5	575.760,876 634.061,75	1.367
6	575.757,222 634.056,264	7	575.755,09 634.047,18	9.331
8	575.754,042 634.039,269	9	575.754,359 634.030,244	9.031
10	575.759,38 634.018,0	11	575.765,394 634.009,06	10.775
12	575.770,442 634.008,789	13	575.778,041 634.007,987	7.641
14	575.787,952 634.005,638	15	575.792,867 634.005,013	4.955
16	575.795,426 634.005,159	17	575.804,79 634.010,34	10.702
18	575.813,465 634.017,763	19	575.816,659 634.030,597	13.225
20	575.811,595 634.032,498	21	575.808,517 634.035,37	4.21
22	575.807,841 634.042,183	1	575.806,782 634.046,304	4.255

** Lungimile segmentelor sunt determinate în planul de proiecție Stereo 70 și sunt rotunjite la 1 milimetru.

*** Distanța dintre puncte este formată din segmente cumulate ce sunt mai mici decât valoarea 1 milimetru.

**DATE DESPRE IMOBILUL NR. 3330**

Oficiul de Cadastru și Publicitate Imobiliară NEAMT
Biroul de Cadastru și Publicitate Imobiliară Targu-Neamt

A. Partea I. Descrierea imobilului

TEREN Intravilan

Adresa: Loc. Pluton, Str Slatinei, Jud. Neamt

Nr. Crt	Nr cadastral Nr. topografic	Suprafața* (mp)	Observații / Referințe
A1		11.039	Sector cadastral:224 Teren imprejmuit;

B. Partea II. Proprietari și acte

Inscrieri privitoare la dreptul de proprietate și alte drepturi reale		Referințe
/		
Act Administrativ nr. 7311, din 21/04/2023 emis de PRIMARIA COMUNEI PIPIRIG;		
B1	Inscrierea posesiei, drept de PROPRIETATE, dobandit prin Lege, cota actuala 1/1, cota initiala 1/1 1) URSU GHEORGHE 2) URSU ANGELICA	A1

C. Partea III. SARCINI .

Inscrieri privind dezmembramintele dreptului de proprietate, drepturi reale de garanție și sarcini	Referințe
NU SUNT	

Anexa Nr. 1 La Partea I

Teren

Nr cadastral	Suprafața (mp)*	Observații / Referințe
	11.039	

* Suprafața este determinată în planul de proiecție Stereo 70.

DETALII LINIARE IMOBIL



Date referitoare la teren

Crt	Categorie folosință	Intravilan	Suprafața (mp)	Tarla	Parcelă	Nr. topo	Observații / Referințe
1	faneata	DA	11.039	-	-	-	

Lungime Segmente

1) Valorile lungimilor segmentelor sunt obținute din proiecție în plan.

Punct început	X / Y	Punct sfârșit	X / Y	Lungime segment
1	575.845,369 634.051,193	2	575.837,512 634.045,916	9.465
4	575.816,659 634.030,597	5	575.813,465 634.017,763	13.225
7	575.795,426 634.005,159	8	575.792,867 634.005,013	2.563
10	575.778,041 634.007,987	11	575.770,442 634.008,789	7.641
13	575.766,097 633.995,847	14	575.756,567 633.992,829	9.996
16	575.742,311 633.990,495	17	575.736,553 633.990,994	5.78
2	575.830,075 634.037,221	3	575.830,075 634.037,221	11.442
5	575.813,465 634.017,763	6	575.804,79 634.010,34	11.417
8	575.792,867 634.005,013	9	575.787,952 634.005,638	4.955
11	575.770,442 634.008,789	12	575.767,773 634.001,741	7.536
14	575.756,567 633.992,829	15	575.749,676 633.991,293	7.06
17	575.736,553 633.990,994	18	575.732,415 633.991,861	4.228
3	575.830,075 634.037,221	4	575.816,659 634.030,597	14.962
6	575.804,79 634.010,34	7	575.795,426 634.005,159	10.702
9	575.787,952 634.005,638	10	575.778,041 634.007,987	10.186
12	575.767,773 634.001,741	13	575.766,097 633.995,847	6.128
15	575.749,676 633.991,293	16	575.742,311 633.990,495	7.408
18	575.732,415 633.991,861	19	575.722,095 633.996,467	11.301

Punct început	X / Y	Punct sfârșit	X / Y	Lungime segment	Punct început	X / Y	Punct sfârșit	X / Y	Lungime segment	Punct început	X / Y	Punct sfârșit	X / Y	Lungime segment
19	575.722,095 633.996,467	20	575.717,644 633.997,449	4.558	20	575.717,644 633.997,449	21	575.711,106 633.995,109	6.944	21	575.711,106 633.995,109	22	575.707,938 633.990,346	5.72
22	575.707,938 633.990,346	23	575.704,06 633.987,905	4.582	23	575.704,06 633.987,905	24	575.698,526 633.985,776	5.929	24	575.698,526 633.985,776	25	575.698,387 633.985,231	0.562
25	575.698,387 633.985,231	26	575.700,175 633.983,273	2.652	26	575.700,175 633.983,273	27	575.708,894 633.980,635	9.109	27	575.708,894 633.980,635	28	575.716,487 633.981,368	7.628
28	575.716,487 633.981,368	29	575.718,37 633.974,55	7.073	29	575.718,37 633.974,55	30	575.721,872 633.968,18	7.269	30	575.721,872 633.968,18	31	575.730,405 633.953,731	16.781
31	575.730,405 633.953,731	32	575.737,077 633.945,909	10.281	32	575.737,077 633.945,909	33	575.742,841 633.927,81	18.995	33	575.742,841 633.927,81	34	575.746,256 633.916,569	11.748
34	575.746,256 633.916,569	35	575.756,007 633.919,58	10.205	35	575.756,007 633.919,58	36	575.762,485 633.925,243	8.604	36	575.762,485 633.925,243	37	575.767,491 633.930,916	7.566
37	575.767,491 633.930,916	38	575.773,937 633.936,531	8.549	38	575.773,937 633.936,531	39	575.778,129 633.939,623	5.209	39	575.778,129 633.939,623	40	575.786,193 633.940,546	8.117
40	575.786,193 633.940,546	41	575.787,485 633.941,94	1.901	41	575.787,485 633.941,94	42	575.795,864 633.944,453	8.748	42	575.795,864 633.944,453	43	575.804,361 633.945,238	8.533
43	575.804,361 633.945,238	44	575.809,284 633.946,742	5.148	44	575.809,284 633.946,742	45	575.811,265 633.947,276	2.052	45	575.811,265 633.947,276	46	575.828,678 633.948,548	17.459
46	575.828,678 633.948,548	47	575.835,825 633.948,07	7.163	47	575.835,825 633.948,07	48	575.847,52 633.948,964	11.729	48	575.847,52 633.948,964	49	575.863,065 633.946,595	15.724
49	575.863,065 633.946,595	50	575.864,728 633.948,16	2.284	50	575.864,728 633.948,16	51	575.873,24 633.947,776	8.521	51	575.873,24 633.947,776	52	575.878,518 633.947,612	5.281
52	575.878,518 633.947,612	53	575.884,006 633.947,78	5.491	53	575.884,006 633.947,78	54	575.886,497 633.946,252	2.922	54	575.886,497 633.946,252	55	575.881,719 633.961,035	15.536
55	575.881,719 633.961,035	56	575.869,914 633.991,816	32.967	56	575.869,914 633.991,816	57	575.863,7 634.008,02	17.355	57	575.863,7 634.008,02	58	575.858,475 634.020,056	13.121
58	575.858,475 634.020,056	59	575.853,302 634.030,542	11.693	59	575.853,302 634.030,542	60	575.851,525 634.036,705	6.414	60	575.851,525 634.036,705	61	575.846,936 634.047,505	11.735
61	575.846,936 634.047,505	1	575.845,369 634.051,193	4.007										

** Lungimile segmentelor sunt determinate în planul de proiecție Stereo 70 și sunt rotunjite la 1 milimetru.

*** Distanța dintre puncte este formată din segmente cumulate ce sunt mai mici decât valoarea 1 milimetru.

**DATE DESPRE IMOBILUL NR. 3331**

Oficiul de Cadastru și Publicitate Imobiliară NEAMT
Biroul de Cadastru și Publicitate Imobiliară Targu-Neamt

A. Partea I. Descrierea imobilului

TEREN Intravilan

Adresa: Loc. Pluton, Str Slatinei, Jud. Neamt

Nr. Crt	Nr cadastral Nr. topografic	Suprafața* (mp)	Observații / Referințe
A1		3.789	Sector cadastral:224 Teren imprejmuit;

Construcții

Crt	Nr cadastral Nr. topografic	Adresa	Observații / Referințe
A1.1		Loc. Pluton, Str Slatinei, Jud. Neamt	Nr. niveluri:2; S. construita la sol:127 mp;

B. Partea II. Proprietari și acte

Inscrieri privitoare la dreptul de proprietate și alte drepturi reale		Referințe
/		
Act Administrativ nr. 6456, din 12/04/2023 emis de PRIMARIA COMUNEI PIPIRIG;		
B1	Inscrierea posesiei, drept de PROPRIETATE, dobandit prin Lege, cota actuala 1/1, cota initiala 1/1 1) ȚIRDEA MIHAI 2) LAZĂR MINUȚA	A1
Act Administrativ nr. 17408, din 01/11/2023 emis de PRIMARIA COMUNEI PIPIRIG;		
B2	Intabulare, drept de PROPRIETATE, dobandit prin Lege, cota actuala 1/1, cota initiala 1/1 1) ȚIRDEA MIHAI 2) LAZĂR MINUȚA	A1.1

C. Partea III. SARCINI .

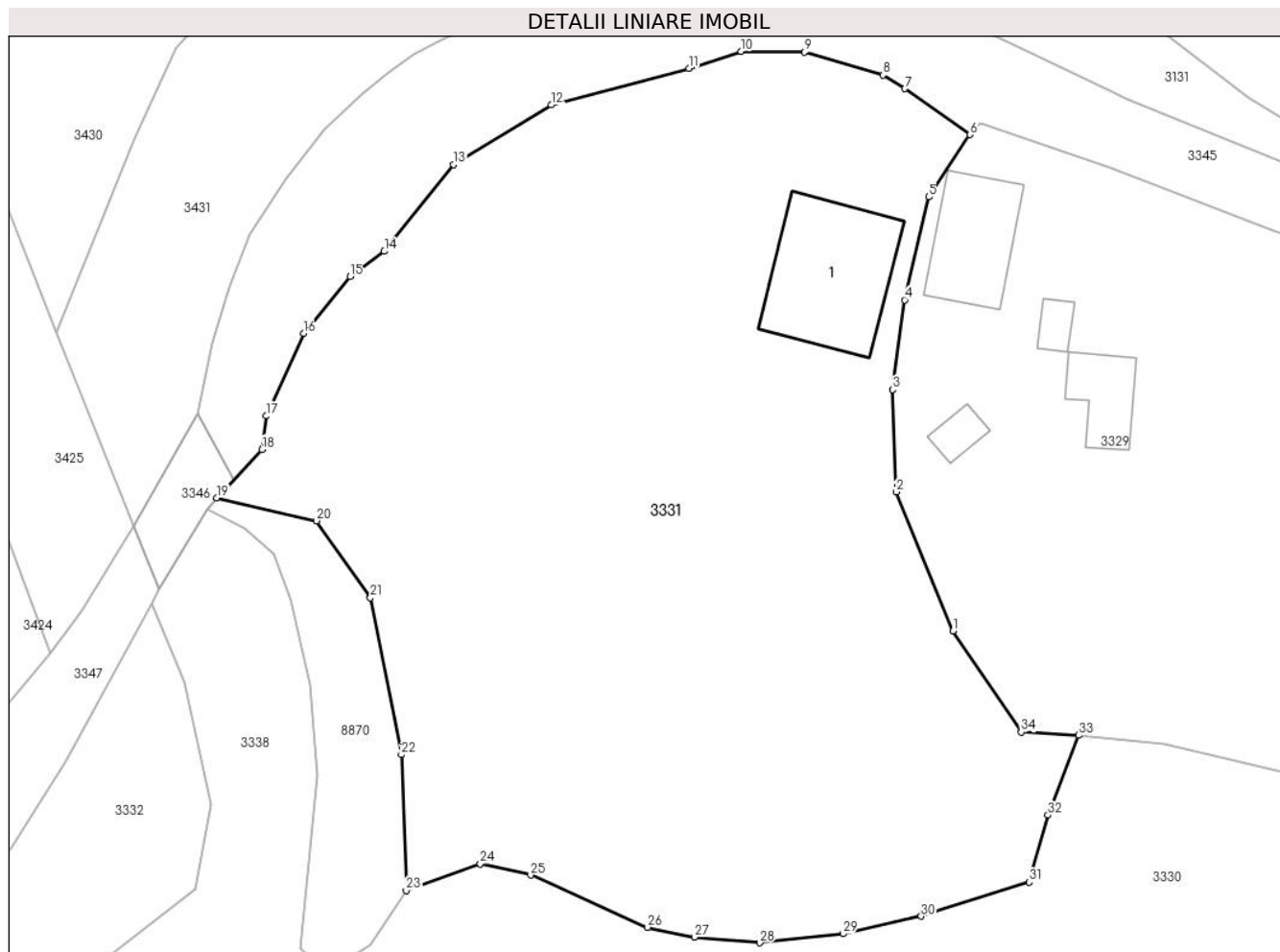
Inscrieri privind dezmembramintele dreptului de proprietate, drepturi reale de garanție și sarcini	Referințe
NU SUNT	

Anexa Nr. 1 La Partea I

Teren

Nr cadastral	Suprafața (mp)*	Observații / Referințe
	3.789	

* Suprafața este determinată în planul de proiecție Stereo 70.



Date referitoare la teren

Crt	Categorie folosință	Intravilan	Suprafața (mp)	Tarla	Parcelă	Nr. topo	Observații / Referințe
1	curti constructii	DA	662	-	-	-	
2	faneata	DA	3.127	-	-	-	

Date referitoare la construcții

Crt	Număr	Destinație construcție	Supraf. (mp)	Situație juridică	Observații / Referințe
A1.1		construcții de locuințe	127	Cu acte	Nr. niveluri:2; S. construita la sol:127 mp;

Lungime Segmente

1) Valorile lungimilor segmentelor sunt obținute din proiecție în plan.

Punct început	X / Y	Punct sfârșit	X / Y	Lungime segment (** (m)
1	575.759,38 634.018,0	2	575.754,359 634.030,244	13.234
3	575.754,042 634.039,269	4	575.755,09 634.047,18	7.98
5	575.757,222 634.056,264	6	575.760,876 634.061,75	6.592

Punct început	X / Y	Punct sfârșit	X / Y	Lungime segment (** (m)
2	575.754,359 634.030,244	3	575.754,042 634.039,269	9.031
4	575.755,09 634.047,18	5	575.757,222 634.056,264	9.331
6	575.760,876 634.061,75	7	575.755,131 634.065,816	7.038

Punct început	X / Y	Punct sfârșit	X / Y	Lungime segment (** (m))
7	575.755,131 634.065,816	8	575.753,184 634.066,997	2.277
9	575.746,246 634.069,022	10	575.740,657 634.069,09	5.589
11	575.736,049 634.067,585	12	575.723,922 634.064,374	12.545
13	575.715,256 634.059,104	14	575.709,161 634.051,455	9.78
15	575.706,173 634.049,233	16	575.702,066 634.044,225	6.477
17	575.698,74 634.036,945	18	575.698,366 634.033,994	2.975
19	575.694,401 634.029,728	20	575.703,173 634.027,71	9.001
21	575.707,942 634.020,906	22	575.710,671 634.007,075	14.098
23	575.711,106 633.995,109	24	575.717,644 633.997,449	6.944
25	575.722,095 633.996,467	26	575.732,415 633.991,861	11.301
27	575.736,553 633.990,994	28	575.742,311 633.990,495	5.78
29	575.749,676 633.991,293	30	575.756,567 633.992,829	7.06
31	575.766,097 633.995,847	32	575.767,773 634.001,741	6.128
33	575.770,442 634.008,789	34	575.765,394 634.009,06	5.055

Punct început	X / Y	Punct sfârșit	X / Y	Lungime segment (** (m))
8	575.753,184 634.066,997	9	575.746,246 634.069,022	7.227
10	575.740,657 634.069,09	11	575.736,049 634.067,585	4.848
12	575.723,922 634.064,374	13	575.715,256 634.059,104	10.143
14	575.709,161 634.051,455	15	575.706,173 634.049,233	3.724
16	575.702,066 634.044,225	17	575.698,74 634.036,945	8.004
18	575.698,366 634.033,994	19	575.694,401 634.029,728	5.824
20	575.703,173 634.027,71	21	575.707,942 634.020,906	8.309
22	575.710,671 634.007,075	23	575.711,106 633.995,109	11.974
24	575.717,644 633.997,449	25	575.722,095 633.996,467	4.558
26	575.732,415 633.991,861	27	575.736,553 633.990,994	4.228
28	575.742,311 633.990,495	29	575.749,676 633.991,293	7.408
30	575.756,567 633.992,829	31	575.766,097 633.995,847	9.996
32	575.767,773 634.001,741	33	575.770,442 634.008,789	7.536
34	575.765,394 634.009,06	1	575.759,38 634.018,0	10.775

** Lungimile segmentelor sunt determinate în planul de proiecție Stereo 70 și sunt rotunjite la 1 milimetru.

*** Distanța dintre puncte este formată din segmente cumulate ce sunt mai mici decât valoarea 1 milimetru.

**DATE DESPRE IMOBILUL NR. 3448**

Oficiul de Cadastru și Publicitate Imobiliară NEAMT
Biroul de Cadastru și Publicitate Imobiliară Targu-Neamt

A. Partea I. Descrierea imobilului

TEREN Necunoscut

Adresa: Loc. Pluton, Jud. Neamt, si extravilan UAT Pipirig

Nr. Crt	Nr cadastral Nr. topografic	Suprafața* (mp)	Observații / Referințe
A1		4.854	Sector cadastral:224 Teren neimpregmuit;

B. Partea II. Proprietari și acte

Inscrieri privitoare la dreptul de proprietate și alte drepturi reale		Referințe
/		
Act Normativ nr. 7, din 13/03/1996 emis de GUVERNUL ROMÂNIEI;		
B1	Inscrierea provizorie, drept de PROPRIETATE, dobandit prin Lege, cota actuala 1/1, cota initiala 1/1 1) COMUNA PIPIRIG, CIF:99999999999999, PROPRIETAR NEIDENTIFICAT	A1

C. Partea III. SARCINI .

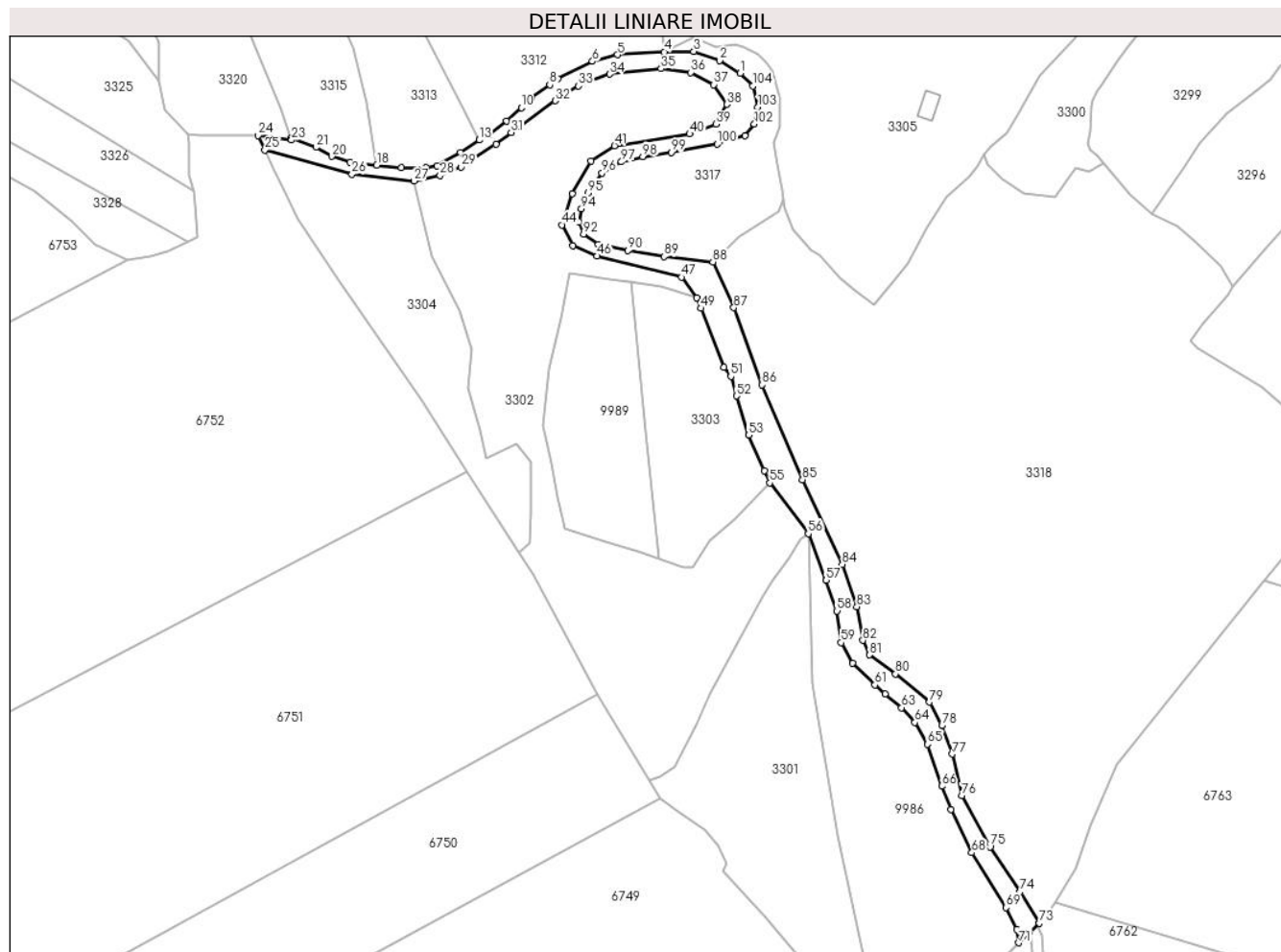
Inscrieri privind dezmembramintele dreptului de proprietate, drepturi reale de garanție și sarcini	Referințe
NU SUNT	

Anexa Nr. 1 La Partea I

Teren

Nr cadastral	Suprafața (mp)*	Observații / Referințe
	4.854	

* Suprafața este determinată în planul de proiecție Stereo 70.



Date referitoare la teren

Crt	Categorie folosință	Intravilan	Suprafața (mp)	Tarla	Parcelă	Nr. topo	Observații / Referințe
1	drum	DA	1.175	-	-	-	
2	drum	NU	3.679	-	-	-	

Lungime Segmente

1) Valorile lungimilor segmentelor sunt obținute din proiecție în plan.

Punct început	X / Y	Punct sfârșit	X / Y	Lungime segment	Punct început	X / Y	Punct sfârșit	X / Y	Lungime segment	Punct început	X / Y	Punct sfârșit	X / Y	Lungime segment
1	576.258,564 633.962,732	2	576.250,591 633.967,668	9.377	2	576.250,591 633.967,668	3	576.240,53 633.971,211	10.667	3	576.240,53 633.971,211	4	576.229,068 633.971,028	11.463
4	576.229,068 633.971,028	5	576.210,959 633.969,897	18.144	5	576.210,959 633.969,897	6	576.201,259 633.967,361	10.026	6	576.201,259 633.967,361	7	576.187,882 633.960,572	15.001
7	576.187,882 633.960,572	8	576.184,672 633.958,232	3.972	8	576.184,672 633.958,232	9	576.177,498 633.953,003	8.877	9	576.177,498 633.953,003	10	576.173,645 633.949,47	5.228
10	576.173,645 633.949,47	11	576.167,986 633.944,28	7.679	11	576.167,986 633.944,28	12	576.161,354 633.939,078	8.429	12	576.161,354 633.939,078	13	576.157,386 633.936,851	4.55
13	576.157,386 633.936,851	14	576.150,111 633.931,961	8.766	14	576.150,111 633.931,961	15	576.140,963 633.926,972	10.42	15	576.140,963 633.926,972	16	576.136,802 633.926,185	4.235

Punct început	X / Y	Punct sfârșit	X / Y	Lungime segment	Punct început	X / Y	Punct sfârșit	X / Y	Lungime segment	Punct început	X / Y	Punct sfârșit	X / Y	Lungime segment
16	576.136,802 633.926,185	17	576.127,206 633.926,185	9.596	17	576.127,206 633.926,185	18	576.117,574 633.927,083	9.674	18	576.117,574 633.927,083	19	576.107,207 633.928,198	10.427
19	576.107,207 633.928,198	20	576.100,125 633.930,521	7.453	20	576.100,125 633.930,521	21	576.093,96 633.934,042	7.1	21	576.093,96 633.934,042	22	576.084,276 633.937,65	10.334
22	576.084,276 633.937,65	23	576.084,538 633.936,848	0.844	23	576.084,538 633.936,848	24	576.071,523 633.938,69	13.145	24	576.071,523 633.938,69	25	576.074,208 633.933,045	6.251
25	576.074,208 633.933,045	26	576.107,941 633.923,595	35.032	26	576.107,941 633.923,595	27	576.132,057 633.920,998	24.255	27	576.132,057 633.920,998	28	576.142,119 633.923,149	10.289
28	576.142,119 633.923,149	29	576.150,282 633.926,503	8.825	29	576.150,282 633.926,503	30	576.163,794 633.935,226	16.083	30	576.163,794 633.935,226	31	576.169,667 633.939,808	7.449
31	576.169,667 633.939,808	32	576.186,784 633.952,092	21.069	32	576.186,784 633.952,092	33	576.195,833 633.957,851	10.726	33	576.195,833 633.957,851	34	576.207,919 633.962,407	12.916
34	576.207,919 633.962,407	35	576.227,833 633.964,54	20.028	35	576.227,833 633.964,54	36	576.239,327 633.963,057	11.589	36	576.239,327 633.963,057	37	576.248,349 633.958,36	10.171
37	576.248,349 633.958,36	38	576.253,416 633.950,698	9.186	38	576.253,416 633.950,698	39	576.249,09 633.943,035	8.8	39	576.249,09 633.943,035	40	576.238,956 633.939,204	10.834
40	576.238,956 633.939,204	41	576.209,839 633.934,67	29.468	41	576.209,839 633.934,67	42	576.200,693 633.928,737	10.902	42	576.200,693 633.928,737	43	576.193,401 633.916,131	14.563
43	576.193,401 633.916,131	44	576.189,437 633.903,976	12.785	44	576.189,437 633.903,976	45	576.193,59 633.895,967	9.022	45	576.193,59 633.895,967	46	576.203,081 633.891,913	10.321
46	576.203,081 633.891,913	47	576.235,808 633.883,707	33.74	47	576.235,808 633.883,707	48	576.241,776 633.875,668	10.012	48	576.241,776 633.875,668	49	576.243,451 633.871,672	4.333
49	576.243,451 633.871,672	50	576.252,253 633.848,814	24.494	50	576.252,253 633.848,814	51	576.254,94 633.845,297	4.426	51	576.254,94 633.845,297	52	576.257,16 633.837,719	7.896
52	576.257,16 633.837,719	53	576.261,821 633.822,495	15.922	53	576.261,821 633.822,495	54	576.267,922 633.808,707	15.078	54	576.267,922 633.808,707	55	576.270,054 633.804,009	5.159
55	576.270,054 633.804,009	56	576.284,974 633.784,339	24.688	56	576.284,974 633.784,339	57	576.291,914 633.766,233	19.39	57	576.291,914 633.766,233	58	576.296,13 633.754,383	12.578
58	576.296,13 633.754,383	59	576.297,742 633.742,15	12.339	59	576.297,742 633.742,15	60	576.302,214 633.734,043	9.259	60	576.302,214 633.734,043	61	576.310,856 633.725,738	11.986
61	576.310,856 633.725,738	62	576.314,775 633.722,204	5.277	62	576.314,775 633.722,204	63	576.321,24 633.716,9	8.362	63	576.321,24 633.716,9	64	576.326,363 633.711,214	7.653
64	576.326,363 633.711,214	65	576.331,27 633.702,707	9.821	65	576.331,27 633.702,707	66	576.336,745 633.686,499	17.108	66	576.336,745 633.686,499	67	576.340,309 633.677,514	9.666
67	576.340,309 633.677,514	68	576.348,411 633.660,725	18.642	68	576.348,411 633.660,725	69	576.361,742 633.639,415	25.136	69	576.361,742 633.639,415	70	576.365,851 633.631,013	9.353
70	576.365,851 633.631,013	71	576.366,716 633.625,803	5.281	71	576.366,716 633.625,803	72	576.370,802 633.629,739	5.673	72	576.370,802 633.629,739	73	576.374,604 633.633,401	5.279
73	576.374,604 633.633,401	74	576.367,187 633.645,51	14.2	74	576.367,187 633.645,51	75	576.355,507 633.662,961	20.999	75	576.355,507 633.662,961	76	576.344,602 633.682,803	22.641
76	576.344,602 633.682,803	77	576.340,787 633.698,883	16.526	77	576.340,787 633.698,883	78	576.336,832 633.709,957	11.759	78	576.336,832 633.709,957	79	576.332,02 633.719,061	10.297
79	576.332,02 633.719,061	80	576.318,796 633.729,937	17.122	80	576.318,796 633.729,937	81	576.308,631 633.737,33	12.569	81	576.308,631 633.737,33	82	576.306,159 633.743,015	6.199
82	576.306,159 633.743,015	83	576.303,811 633.755,992	13.188	83	576.303,811 633.755,992	84	576.298,125 633.772,43	17.394	84	576.298,125 633.772,43	85	576.282,723 633.805,262	36.265
85	576.282,723 633.805,262	86	576.267,081 633.841,954	39.887	86	576.267,081 633.841,954	87	576.256,074 633.871,886	31.892	87	576.256,074 633.871,886	88	576.247,959 633.889,697	19.573
88	576.247,959 633.889,697	89	576.229,018 633.891,758	19.053	89	576.229,018 633.891,758	90	576.214,934 633.893,997	14.261	90	576.214,934 633.893,997	91	576.203,544 633.896,449	11.651
91	576.203,544 633.896,449	92	576.197,769 633.900,483	7.044	92	576.197,769 633.900,483	93	576.196,108 633.905,15	4.954	93	576.196,108 633.905,15	94	576.196,978 633.910,212	5.136
94	576.196,978 633.910,212	95	576.199,51 633.916,302	6.595	95	576.199,51 633.916,302	96	576.204,967 633.924,133	9.545	96	576.204,967 633.924,133	97	576.212,487 633.928,397	8.645
97	576.212,487 633.928,397	98	576.220,793 633.930,454	8.557	98	576.220,793 633.930,454	99	576.231,866 633.932,115	11.197	99	576.231,866 633.932,115	100	576.249,663 633.935,279	18.076
100	576.249,663 633.935,279	101	576.260,459 633.938,509	11.269	101	576.260,459 633.938,509	102	576.264,059 633.943,109	5.841	102	576.264,059 633.943,109	103	576.265,462 633.949,57	6.612
103	576.265,462 633.949,57	104	576.263,373 633.957,796	8.487	104	576.263,373 633.957,796	1	576.258,564 633.962,732	6.891					

** Lungimile segmentelor sunt determinate în planul de proiecție Stereo 70 și sunt rotunjite la 1 milimetru.

*** Distanța dintre puncte este formată din segmente cumulate ce sunt mai mici decât valoarea 1 milimetru.

**DATE DESPRE IMOBILUL NR. 6463**

Oficiul de Cadastru și Publicitate Imobiliară NEAMT
Biroul de Cadastru și Publicitate Imobiliară Targu-Neamt

A. Partea I. Descrierea imobilului

TEREN Intravilan

Adresa: Loc. Pluton, Str Slatinei, Jud. Neamt

Nr. Crt	Nr cadastral Nr. topografic	Suprafața* (mp)	Observații / Referințe
A1		1.117	Sector cadastral:224 Teren neimpregmuit;

B. Partea II. Proprietari și acte

Inscrieri privitoare la dreptul de proprietate și alte drepturi reale		Referințe
/		
Act Normativ nr. 7, din 13/03/1996 emis de GUVERNUL ROMÂNIEI;		
B1	Inscrierea provizorie, drept de PROPRIETATE, dobandit prin Lege, cota actuala 1/1, cota initiala 1/1 1) COMUNA PIPIRIG, CIF:99999999999999, PROPRIETAR NEIDENTIFICAT	A1

C. Partea III. SARCINI .

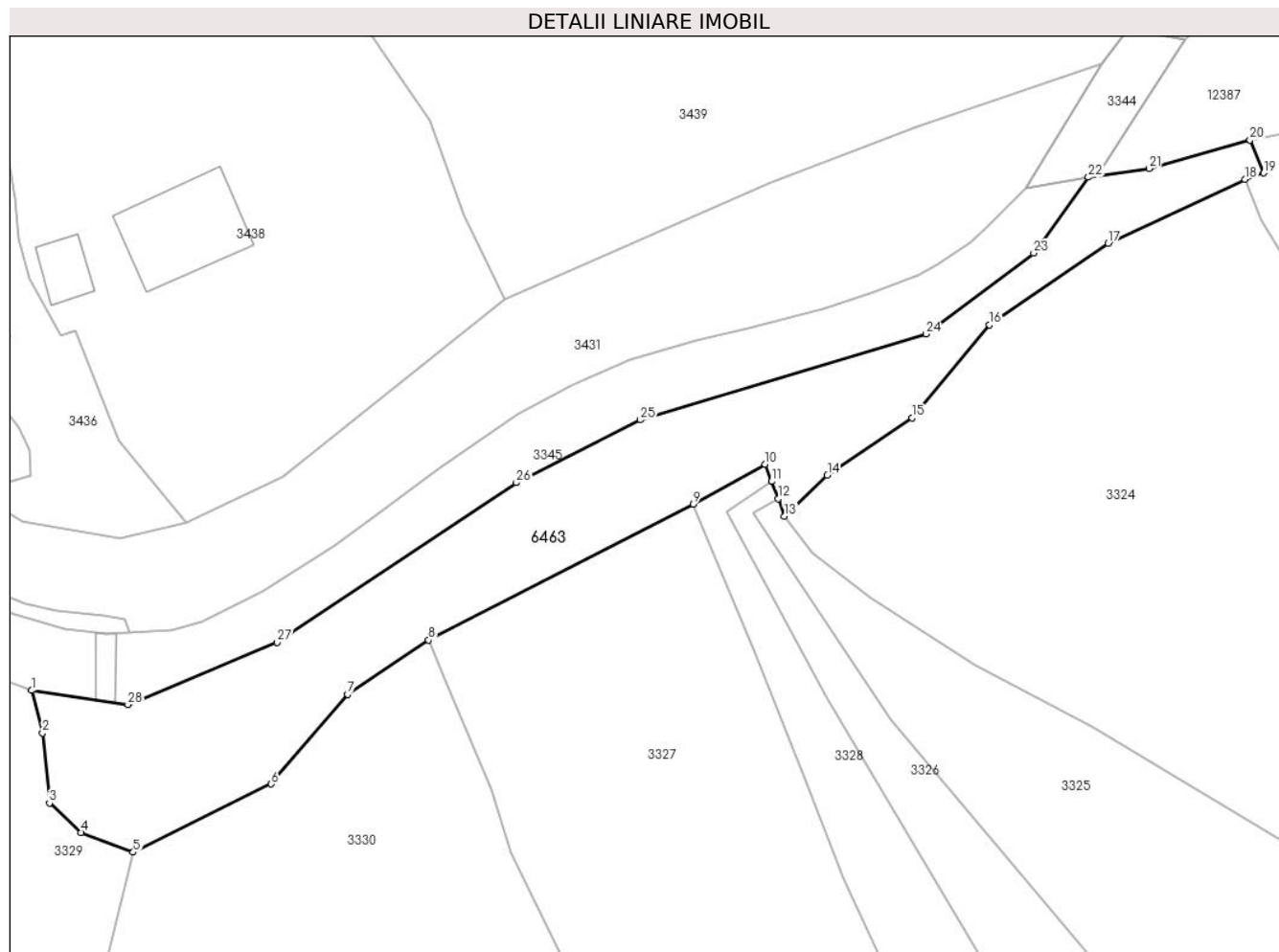
Inscrieri privind dezmembramintele dreptului de proprietate, drepturi reale de garanție și sarcini	Referințe
NU SUNT	

Anexa Nr. 1 La Partea I

Teren

Nr cadastral	Suprafața (mp)*	Observații / Referințe
	1.117	

* Suprafața este determinată în planul de proiecție Stereo 70.



Date referitoare la teren

Crt	Categorie folosință	Intravilan	Suprafața (mp)	Tarla	Parcelă	Nr. topo	Observații / Referințe
1	faneata	DA	1.117	-	-	-	

Lungime Segmente

1) Valorile lungimilor segmentelor sunt obținute din proiecție în plan.

Punct început	X / Y	Punct sfârșit	X / Y	Lungime segment (** (m)
1	575.806,782 634.046,304	2	575.807,841 634.042,183	4.255
3	575.808,517 634.035,37	4	575.811,595 634.032,498	4.21
5	575.816,659 634.030,597	6	575.830,075 634.037,221	14.962
7	575.837,512 634.045,916	8	575.845,369 634.051,193	9.465
9	575.871,087 634.064,412	10	575.878,079 634.068,285	7.993

Punct început	X / Y	Punct sfârșit	X / Y	Lungime segment (** (m)
2	575.807,841 634.042,183	3	575.808,517 634.035,37	6.846
4	575.811,595 634.032,498	5	575.816,659 634.030,597	5.409
6	575.830,075 634.037,221	7	575.837,512 634.045,916	11.442
8	575.845,369 634.051,193	9	575.871,087 634.064,412	28.916
10	575.878,079 634.068,285	11	575.878,704 634.066,605	1.792

Punct început	X / Y	Punct sfârșit	X / Y	Lungime segment (** (m))
11	575.878,704 634.066,605	12	575.879,33 634.064,922	1.796
13	575.879,958 634.063,235	14	575.884,116 634.067,228	5.765
15	575.892,352 634.072,766	16	575.899,89 634.081,824	11.784
17	575.911,417 634.089,738	18	575.924,719 634.095,94	14.677
19	575.926,535 634.096,553	20	575.925,196 634.099,767	3.482
21	575.915,377 634.097,005	22	575.909,485 634.096,146	5.954
23	575.904,184 634.088,784	24	575.893,703 634.080,93	13.097
25	575.865,948 634.072,579	26	575.853,895 634.066,482	13.507
27	575.830,636 634.050,987	28	575.816,146 634.044,932	15.704

Punct început	X / Y	Punct sfârșit	X / Y	Lungime segment (** (m))
12	575.879,33 634.064,922	13	575.879,958 634.063,235	1.8
14	575.884,116 634.067,228	15	575.892,352 634.072,766	9.925
16	575.899,89 634.081,824	17	575.911,417 634.089,738	13.982
18	575.924,719 634.095,94	19	575.926,535 634.096,553	1.917
20	575.925,196 634.099,767	21	575.915,377 634.097,005	10.2
22	575.909,485 634.096,146	23	575.904,184 634.088,784	9.072
24	575.893,703 634.080,93	25	575.865,948 634.072,579	28.984
26	575.853,895 634.066,482	27	575.830,636 634.050,987	27.948
28	575.816,146 634.044,932	1	575.806,782 634.046,304	9.464

** Lungimile segmentelor sunt determinate în planul de proiecție Stereo 70 și sunt rotunjite la 1 milimetru.

*** Distanța dintre puncte este formată din segmente cumulate ce sunt mai mici decât valoarea 1 milimetru.

**DATE DESPRE IMOBILUL NR. 6464**

Oficiul de Cadastru și Publicitate Imobiliară NEAMT
Biroul de Cadastru și Publicitate Imobiliară Targu-Neamt

A. Partea I. Descrierea imobilului

TEREN Intravilan

Adresa: Loc. Pluton, Str Slatinei, Jud. Neamt

Nr. Crt	Nr cadastral Nr. topografic	Suprafața* (mp)	Observații / Referințe
A1		289	Sector cadastral:224 Teren neimpregmuit;

B. Partea II. Proprietari și acte

Inscrieri privitoare la dreptul de proprietate și alte drepturi reale	Referințe
/	
Act Normativ nr. 7, din 13/03/1996 emis de GUVERNUL ROMÂNIEI;	
B1	Inscrierea provizorie, drept de PROPRIETATE, dobandit prin Lege, cota actuala 1/1, cota initiala 1/1
	1) COMUNA PIPIRIG, CIF:99999999999999, PROPRIETAR NEIDENTIFICAT

C. Partea III. SARCINI .

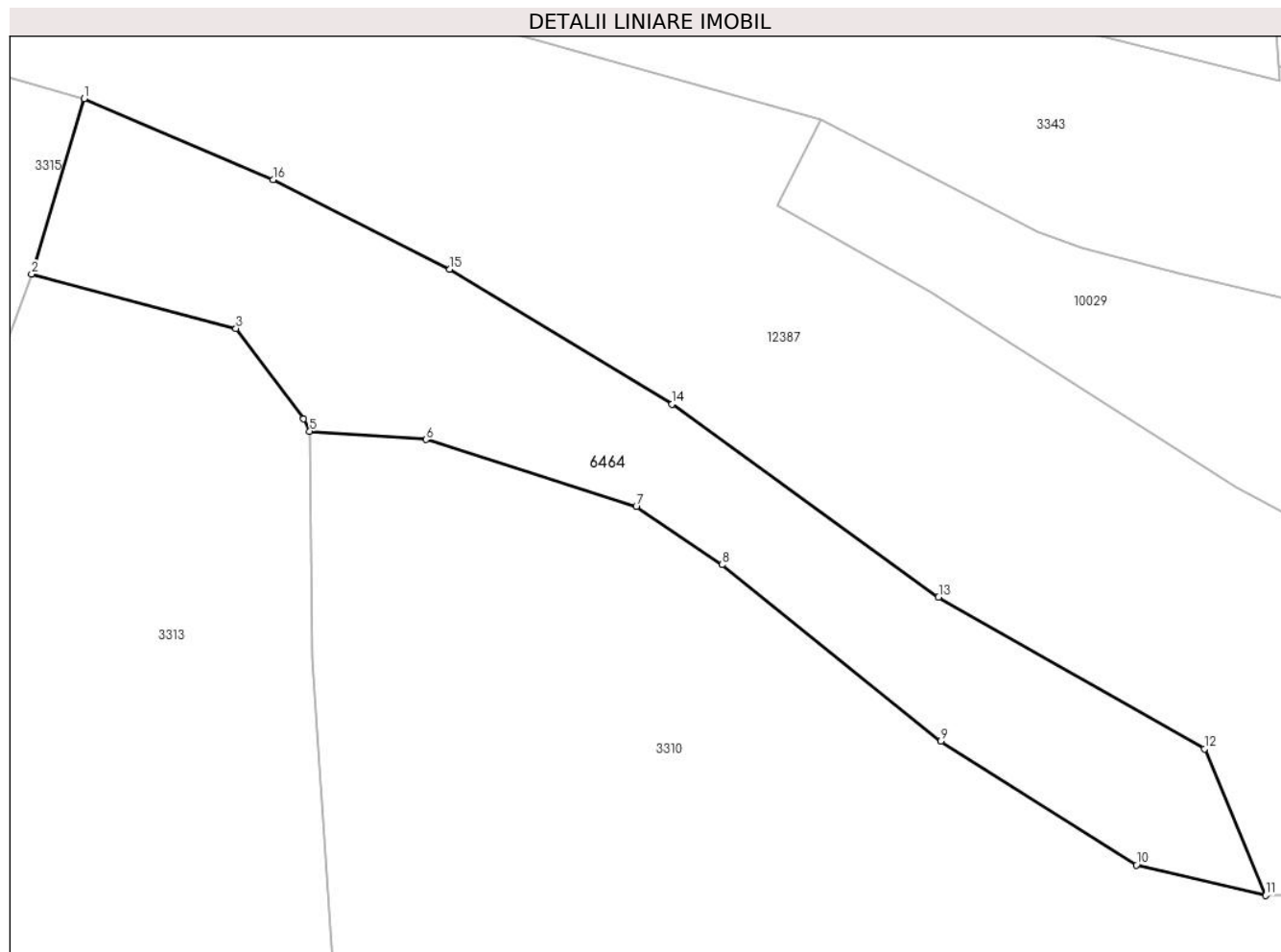
Inscrieri privind dezmembramintele dreptului de proprietate, drepturi reale de garanție și sarcini	Referințe
NU SUNT	

Anexa Nr. 1 La Partea I

Teren

Nr cadastral	Suprafața (mp)*	Observații / Referințe
	289	

* Suprafața este determinată în planul de proiecție Stereo 70.



Date referitoare la teren

Crt	Categorie folosință	Intravilan	Suprafața (mp)	Tarla	Parcelă	Nr. topo	Observații / Referințe
1	drum	DA	289	-	-	-	

Lungime Segmente

1) Valorile lungimilor segmentelor sunt obținute din proiecție în plan.

Punct început	X / Y	Punct sfârșit	X / Y	Lungime segment (** (m)
1	576.076,144 634.162,917	2	576.074,078 634.155,999	7.22
2	576.074,078 634.155,999	3	576.082,146 634.153,853	8.349
3	576.082,146 634.153,853	4	576.084,816 634.150,293	4.45
4	576.084,816 634.150,293	5	576.085,053 634.149,805	0.543
5	576.085,053 634.149,805	6	576.089,652 634.149,476	4.611

Punct început	X / Y	Punct sfârșit	X / Y	Lungime segment (** (m)
6	576.089,652 634.149,476	7	576.097,948 634.146,829	8.708
7	576.097,948 634.146,829	8	576.101,328 634.144,543	4.08
8	576.101,328 634.144,543	9	576.109,969 634.137,584	11.095
9	576.109,969 634.137,584	10	576.117,69 634.132,7	9.136
10	576.117,69 634.132,7	11	576.122,798 634.131,496	5.248
11	576.122,798 634.131,496	12	576.120,38 634.137,282	6.271
12	576.120,38 634.137,282	13	576.109,882 634.143,263	12.082
13	576.109,882 634.143,263	14	576.099,356 634.150,866	12.985
14	576.099,356 634.150,866	15	576.090,589 634.156,186	10.255
15	576.090,589 634.156,186	16	576.083,607 634.159,727	7.829
16	576.083,607 634.159,727	1	576.076,144 634.162,917	8.116

** Lungimile segmentelor sunt determinate în planul de proiecție Stereo 70 și sunt rotunjite la 1 milimetru.

*** Distanța dintre puncte este formată din segmente cumulate ce sunt mai mici decât valoarea 1 milimetru.

**DATE DESPRE IMOBILUL NR. 8870**

Oficiul de Cadastru și Publicitate Imobiliară NEAMT
Biroul de Cadastru și Publicitate Imobiliară Targu-Neamt

A. Partea I. Descrierea imobilului

TEREN Intravilan

Adresa: Loc. Pluton, Str Slatinei, Jud. Neamt

Nr. Crt	Nr cadastral Nr. topografic	Suprafața* (mp)	Observații / Referințe
A1		291	Sector cadastral:224 Teren neimpregmuit;

B. Partea II. Proprietari și acte

Inscrieri privitoare la dreptul de proprietate și alte drepturi reale		Referințe
/		
Act Normativ nr. 7, din 13/03/1996 emis de GUVERNUL ROMÂNIEI;		
B1	Inscrierea provizorie, drept de PROPRIETATE, dobandit prin Lege, cota actuala 1/1, cota initiala 1/1 1) COMUNA PIPIRIG, CIF:99999999999999, PROPRIETAR NEIDENTIFICAT	A1

C. Partea III. SARCINI .

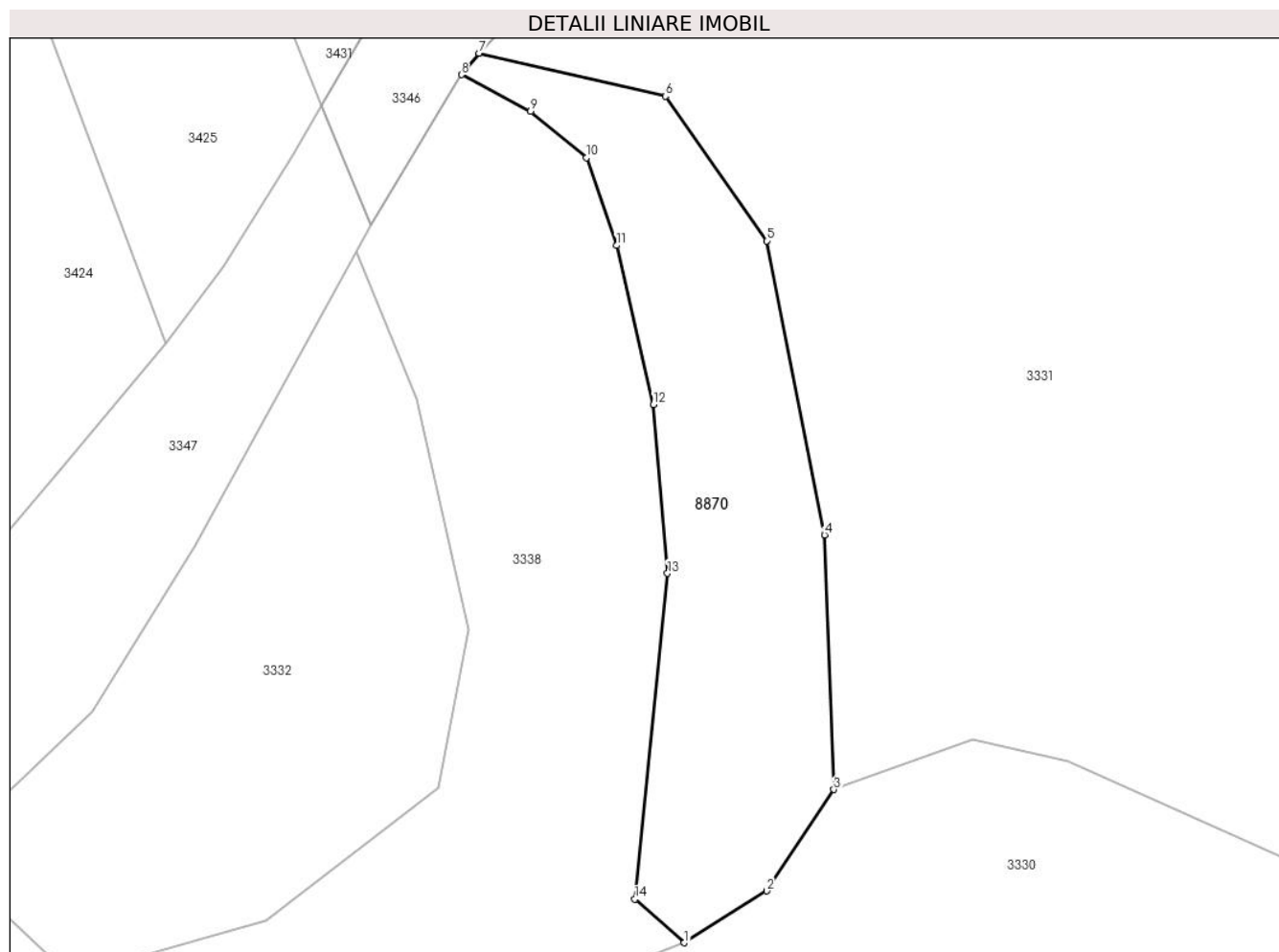
Inscrieri privind dezmembramintele dreptului de proprietate, drepturi reale de garanție și sarcini	Referințe
NU SUNT	

Anexa Nr. 1 La Partea I

Teren

Nr cadastral	Suprafața (mp)*	Observații / Referințe
	291	

* Suprafața este determinată în planul de proiecție Stereo 70.



Date referitoare la teren

Crt	Categorie folosință	Intravilan	Suprafața (mp)	Tarla	Parcelă	Nr. topo	Observații / Referințe
1	faneata	DA	291	-	-	-	

Lungime Segmente

1) Valorile lungimilor segmentelor sunt obținute din proiecție în plan.

Punct început	X / Y	Punct sfârșit	X / Y	Lungime segment (** (m)
1	575.704,06 633.987,905	2	575.707,938 633.990,346	4.582
2	575.707,938 633.990,346	3	575.711,106 633.995,109	5.72
3	575.711,106 633.995,109	4	575.710,671 634.007,075	11.974
4	575.710,671 634.007,075	5	575.707,942 634.020,906	14.098
5	575.707,942 634.020,906	6	575.703,173 634.027,71	8.309

Punct început	X / Y	Punct sfârșit	X / Y	Lungime segment (** (m)
6	575.703,173 634.027,71	7	575.694,401 634.029,728	9.001
7	575.694,401 634.029,728	8	575.693,58 634.028,718	1.302
8	575.693,58 634.028,718	9	575.696,835 634.026,992	3.684
9	575.696,835 634.026,992	10	575.699,463 634.024,821	3.409
10	575.699,463 634.024,821	11	575.700,883 634.020,685	4.373
11	575.700,883 634.020,685	12	575.702,619 634.013,215	7.669
12	575.702,619 634.013,215	13	575.703,274 634.005,277	7.965
13	575.703,274 634.005,277	14	575.701,737 633.989,954	15.4
14	575.701,737 633.989,954	1	575.704,06 633.987,905	3.098

** Lungimile segmentelor sunt determinate în planul de proiecție Stereo 70 și sunt rotunjite la 1 milimetru.

*** Distanța dintre puncte este formată din segmente cumulate ce sunt mai mici decât valoarea 1 milimetru.

**DATE DESPRE IMOBILUL NR. 9986**

Oficiul de Cadastru și Publicitate Imobiliară NEAMT
Biroul de Cadastru și Publicitate Imobiliară Targu-Neamt

A. Partea I. Descrierea imobilului

TEREN Extravilan

Adresa: Jud. Neamt

Nr. Crt	Nr cadastral Nr. topografic	Suprafața* (mp)	Observații / Referințe
A1		6.718	Sector cadastral:224 Teren imprejmuit;

B. Partea II. Proprietari și acte

Inscrieri privitoare la dreptul de proprietate și alte drepturi reale		Referințe
/		
Act Administrativ nr. 12354, din 01/08/2023 emis de PRIMARIA COMUNEI PIPIRIG;		
B1	Inscrierea posesiei, drept de PROPRIETATE, dobandit prin Lege, cota actuala 1/1, cota initiala 1/1 1) NISTOR DUMITRU 2) NISTOR IOANA, - soti	A1

C. Partea III. SARCINI .

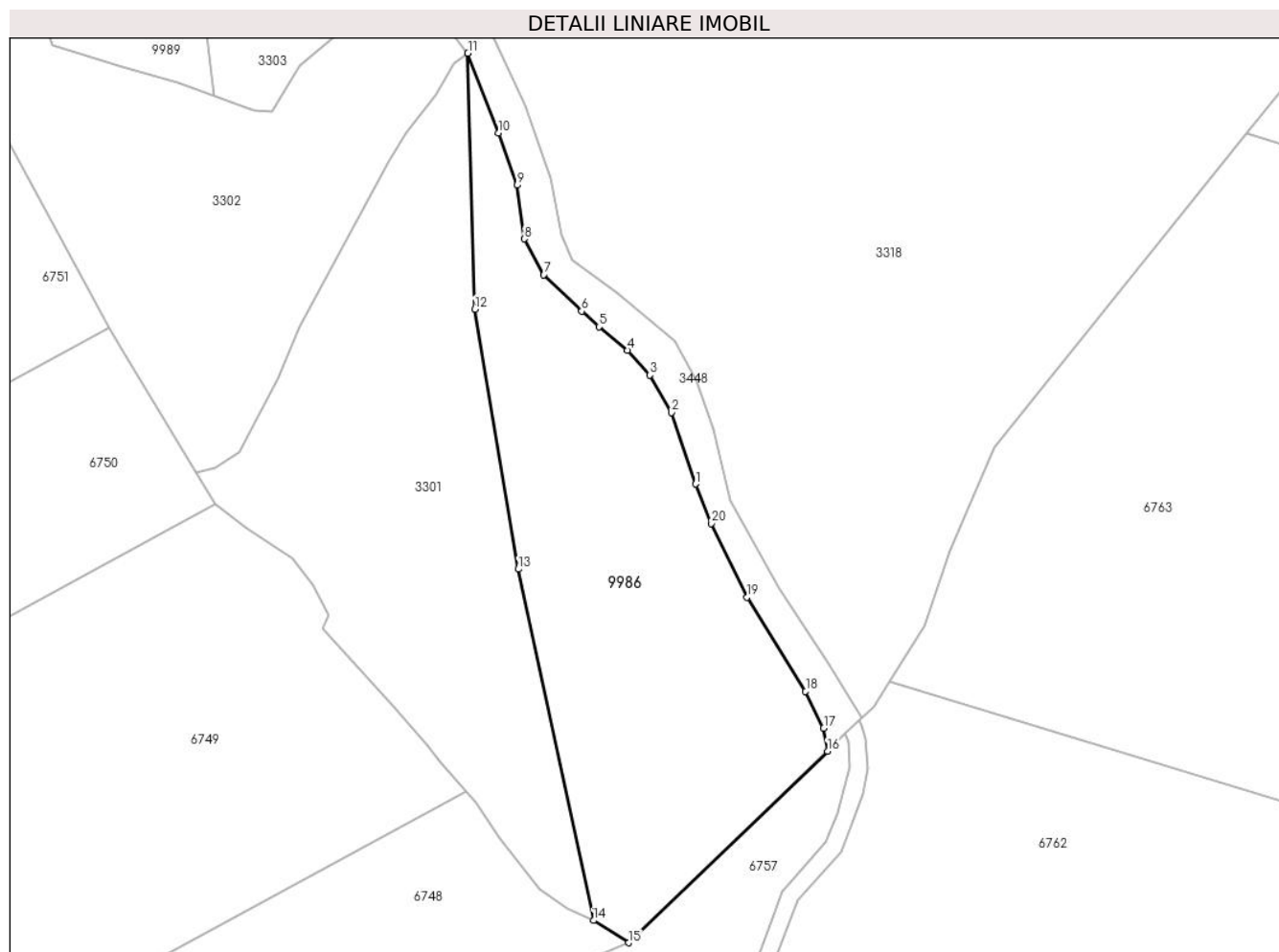
Inscrieri privind dezmembramintele dreptului de proprietate, drepturi reale de garanție și sarcini	Referințe
NU SUNT	

Anexa Nr. 1 La Partea I

Teren

Nr cadastral	Suprafața (mp)*	Observații / Referințe
	6.718	

* Suprafața este determinată în planul de proiecție Stereo 70.



Date referitoare la teren

Crt	Categorie folosință	Intra vilan	Suprafața (mp)	Tarla	Parcelă	Nr. topo	Observații / Referințe
1	faneata	NU	6.718	-	-	-	

Lungime Segmente

1) Valorile lungimilor segmentelor sunt obținute din proiecție în plan.

Punct început	X / Y	Punct sfârșit	X / Y	Lungime segment (** (m)
1	576.336,745 633.686,499	2	576.331,27 633.702,707	17.108
2	576.331,27 633.702,707	3	576.326,363 633.711,214	9.821
3	576.326,363 633.711,214	4	576.321,24 633.716,9	7.653
4	576.321,24 633.716,9	5	576.314,775 633.722,204	8.362
5	576.314,775 633.722,204	6	576.310,856 633.725,738	5.277

Punct început	X / Y	Punct sfârșit	X / Y	Lungime segment (** (m)
6	576.310,856 633.725,738	7	576.302,214 633.734,043	11.986
7	576.302,214 633.734,043	8	576.297,742 633.742,15	9.259
8	576.297,742 633.742,15	9	576.296,13 633.754,383	12.339
9	576.296,13 633.754,383	10	576.291,914 633.766,233	12.578
10	576.291,914 633.766,233	11	576.284,974 633.784,339	19.39
11	576.284,974 633.784,339	12	576.286,595 633.726,181	58.181
12	576.286,595 633.726,181	13	576.296,412 633.667,144	59.848
13	576.296,412 633.667,144	14	576.313,543 633.587,334	81.628
14	576.313,543 633.587,334	15	576.321,522 633.582,27	9.45
15	576.321,522 633.582,27	16	576.366,716 633.625,803	62.75
16	576.366,716 633.625,803	17	576.365,851 633.631,013	5.281
17	576.365,851 633.631,013	18	576.361,742 633.639,415	9.353
18	576.361,742 633.639,415	19	576.348,411 633.660,725	25.136
19	576.348,411 633.660,725	20	576.340,309 633.677,514	18.642
20	576.340,309 633.677,514	1	576.336,745 633.686,499	9.666

** Lungimile segmentelor sunt determinate în planul de proiecție Stereo 70 și sunt rotunjite la 1 milimetru.

*** Distanța dintre puncte este formată din segmente cumulate ce sunt mai mici decât valoarea 1 milimetru.

**DATE DESPRE IMOBILUL NR. 9989**

Oficiul de Cadastru și Publicitate Imobiliară NEAMT
Biroul de Cadastru și Publicitate Imobiliară Targu-Neamt

A. Partea I. Descrierea imobilului

TEREN Extravilan

Adresa: Jud. Neamt

Nr. Crt	Nr cadastral Nr. topografic	Suprafața* (mp)	Observații / Referințe
A1		3.556	Sector cadastral:224 Teren imprejmuit;

B. Partea II. Proprietari și acte

Inscrieri privitoare la dreptul de proprietate și alte drepturi reale		Referințe
/		
Act Administrativ nr. 12347, din 01/08/2023 emis de PRIMARIA COMUNEI PIPIRIG;		
B1	Inscrierea posesiei, drept de PROPRIETATE, dobandit prin Lege, cota actuala 1/1, cota initiala 1/1 1) MARC MIHAI 2) MARC IOANA	A1

C. Partea III. SARCINI .

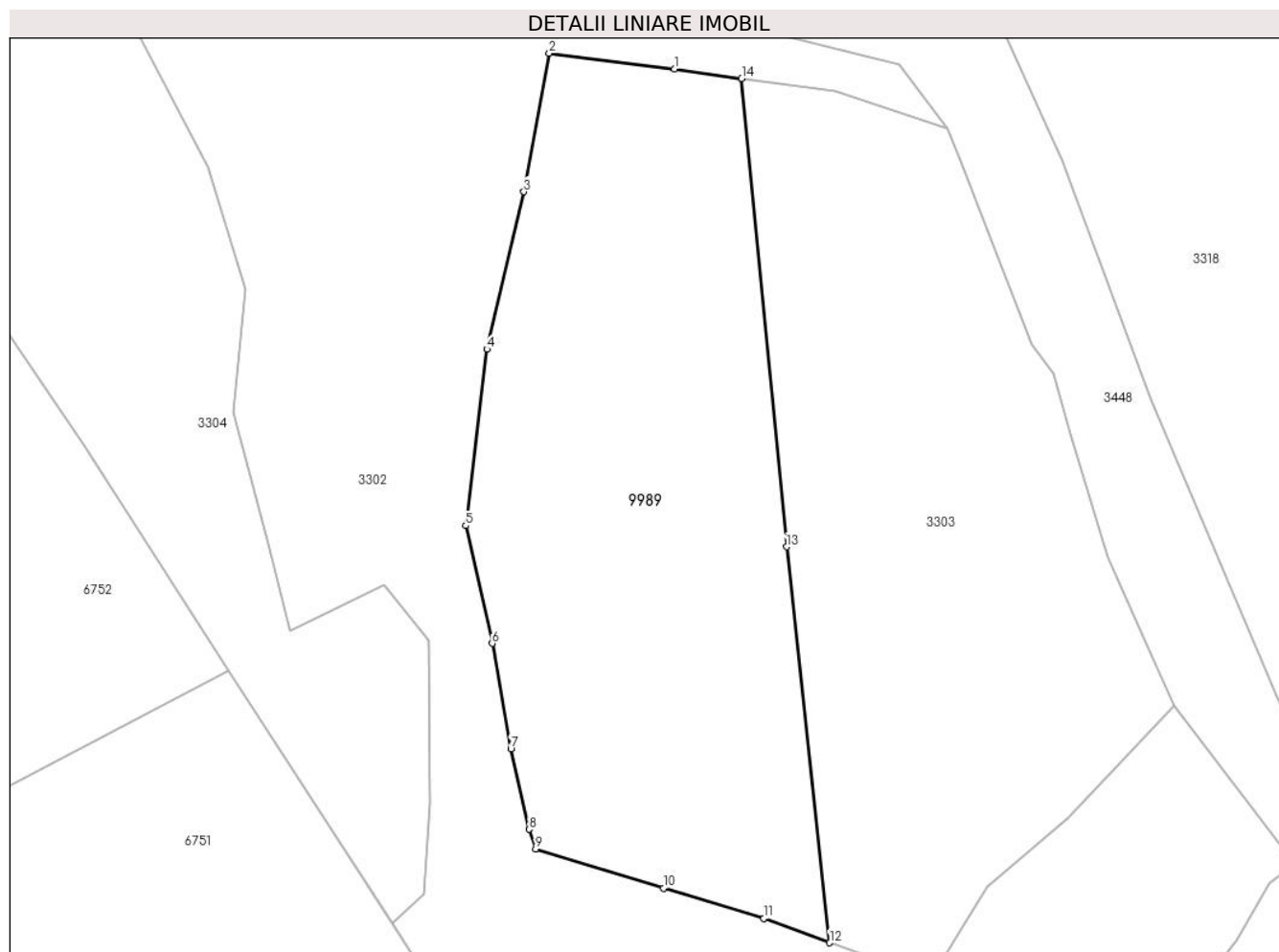
Inscrieri privind dezmembramintele dreptului de proprietate, drepturi reale de garanție și sarcini	Referințe
NU SUNT	

Anexa Nr. 1 La Partea I

Teren

Nr cadastral	Suprafața (mp)*	Observații / Referințe
	3.556	

* Suprafața este determinată în planul de proiecție Stereo 70.



Date referitoare la teren

Crt	Categorie folosință	Intravilan	Suprafața (mp)	Tarla	Parcelă	Nr. topo	Observații / Referințe
1	faneata	NU	3.556	-	-	-	

Lungime Segmente

1) Valorile lungimilor segmentelor sunt obținute din proiecție în plan.

Punct început	X / Y	Punct sfârșit	X / Y	Lungime segment (** (m)
1	576.207,904 633.883,117	2	576.192,316 633.885,071	15.71
2	576.192,316 633.885,071	3	576.189,167 633.867,862	17.495
3	576.189,167 633.867,862	4	576.184,549 633.848,308	20.092
4	576.184,549 633.848,308	5	576.181,931 633.826,395	22.069
5	576.181,931 633.826,395	6	576.185,224 633.811,755	15.006

Punct început	X / Y	Punct sfârşit	X / Y	Lungime segment (** (m)
6	576.185,224 633.811,755	7	576.187,545 633.798,703	13.257
7	576.187,545 633.798,703	8	576.189,794 633.788,667	10.285
8	576.189,794 633.788,667	9	576.190,634 633.786,212	2.595
9	576.190,634 633.786,212	10	576.206,541 633.781,353	16.633
10	576.206,541 633.781,353	11	576.218,966 633.777,586	12.983
11	576.218,966 633.777,586	12	576.227,186 633.774,579	8.753
12	576.227,186 633.774,579	13	576.221,823 633.823,773	49.485
13	576.221,823 633.823,773	14	576.216,25 633.881,934	58.427
14	576.216,25 633.881,934	1	576.207,904 633.883,117	8.429

** Lungimile segmentelor sunt determinate în planul de proiecție Stereo 70 și sunt rotunjite la 1 milimetru.

*** Distanța dintre puncte este formată din segmente cumulate ce sunt mai mici decât valoarea 1 milimetru.

