

**DATE DESPRE IMOBILUL NR. 3064**

Oficiul de Cadastru și Publicitate Imobiliară NEAMT
Biroul de Cadastru și Publicitate Imobiliară Targu-Neamt

A. Partea I. Descrierea imobilului

TEREN Extravilan

Adresa: Jud. Neamt

| Nr. Crt | Nr cadastral Nr. topografic | Suprafața* (mp) | Observații / Referințe |
|---------|-----------------------------|-----------------|------------------------------------------|
| A1 | | 2.891 | Sector cadastral:219 Teren neimprejmuit; |

B. Partea II. Proprietari și acte

| Inscrieri privitoare la dreptul de proprietate și alte drepturi reale | | Referințe |
|-----------------------------------------------------------------------|------------------------------------------------------------------------------------------------------|-----------|
| / | | |
| Act Normativ nr. 7, din 13/03/1996 emis de GUVERNUL ROMÂNIEI; | | |
| B1 | Inscrierea provizorie, drept de PROPRIETATE, dobandit prin Lege, cota actuala 1/1, cota initiala 1/1 | A1 |
| 1) COMUNA PIPIRIG, CIF:99999999999999, PROPRIETAR NEIDENTIFICAT | | |

C. Partea III. SARCINI .

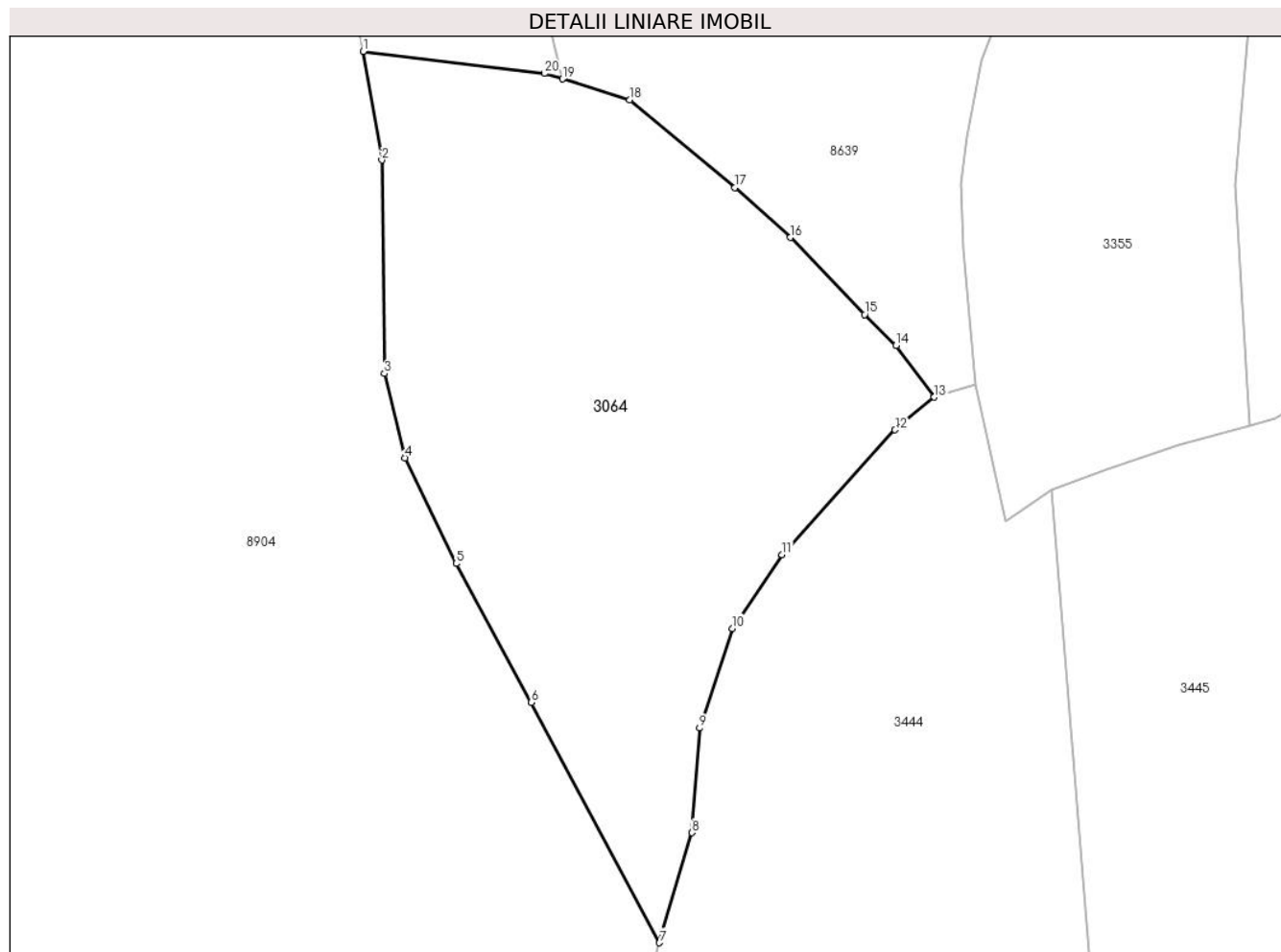
| Inscrieri privind dezmembramintele dreptului de proprietate, drepturi reale de garanție și sarcini | Referințe |
|----------------------------------------------------------------------------------------------------|-----------|
| NU SUNT | |

Anexa Nr. 1 La Partea I

Teren

| | | |
|--------------|-----------------|------------------------|
| Nr cadastral | Suprafața (mp)* | Observații / Referințe |
| | 2.891 | |

* Suprafața este determinată în planul de proiecție Stereo 70.



Date referitoare la teren

| Crt | Categorie folosință | Intra vilan | Suprafața (mp) | Tarla | Parcelă | Nr. topo | Observații / Referințe |
|-----|---------------------|-------------|----------------|-------|---------|----------|------------------------|
| 1 | faneata | NU | 2.891 | - | - | - | |

Lungime Segmente

1) Valorile lungimilor segmentelor sunt obținute din proiecție în plan.

| Punct început | X / Y | Punct sfârșit | X / Y | Lungime segment (** (m) |
|---------------|----------------------------|---------------|----------------------------|-------------------------|
| 1 | 575.840,238 634.422,062 | 2 | 575.842,211 634.410,565 | 11.665 |
| 2 | 575.842,211 634.410,565 | 3 | 575.842,483 634.387,985 | 22.582 |
| 3 | 575.842,483 634.387,985 | 4 | 575.844,666 634.379,055 | 9.193 |
| 4 | 575.844,666 634.379,055 | 5 | 575.850,098 634.367,889 | 12.417 |
| 5 | 575.850,098 634.367,889 | 6 | 575.858,049 634.353,177 | 16.723 |

| Punct început | X / Y | Punct sfârșit | X / Y | Lungime segment (** (m) |
|---------------|----------------------------|---------------|----------------------------|-------------------------|
| 6 | 575.858,049 634.353,177 | 7 | 575.871,606 634.327,762 | 28.805 |
| 7 | 575.871,606 634.327,762 | 8 | 575.875,076 634.339,399 | 12.143 |
| 8 | 575.875,076 634.339,399 | 9 | 575.875,868 634.350,481 | 11.11 |
| 9 | 575.875,868 634.350,481 | 10 | 575.879,366 634.361,003 | 11.088 |
| 10 | 575.879,366 634.361,003 | 11 | 575.884,615 634.368,83 | 9.424 |
| 11 | 575.884,615 634.368,83 | 12 | 575.896,57 634.382,03 | 17.809 |
| 12 | 575.896,57 634.382,03 | 13 | 575.900,719 634.385,49 | 5.402 |
| 13 | 575.900,719 634.385,49 | 14 | 575.896,684 634.390,975 | 6.809 |
| 14 | 575.896,684 634.390,975 | 15 | 575.893,365 634.394,216 | 4.639 |
| 15 | 575.893,365 634.394,216 | 16 | 575.885,5 634.402,389 | 11.343 |
| 16 | 575.885,5 634.402,389 | 17 | 575.879,616 634.407,645 | 7.89 |
| 17 | 575.879,616 634.407,645 | 18 | 575.868,471 634.416,936 | 14.51 |
| 18 | 575.868,471 634.416,936 | 19 | 575.861,341 634.419,139 | 7.463 |
| 19 | 575.861,341 634.419,139 | 20 | 575.859,418 634.419,733 | 2.013 |
| 20 | 575.859,418 634.419,733 | 1 | 575.840,238 634.422,062 | 19.321 |

** Lungimile segmentelor sunt determinate în planul de proiecție Stereo 70 și sunt rotunjite la 1 milimetru.

*** Distanța dintre puncte este formată din segmente cumulate ce sunt mai mici decât valoarea 1 milimetru.

**DATE DESPRE IMOBILUL NR. 3135**

Oficiul de Cadastru și Publicitate Imobiliară NEAMT
Biroul de Cadastru și Publicitate Imobiliară Targu-Neamt

A. Partea I. Descrierea imobilului

TEREN Necunoscut

Adresa: Loc. Pluton, Str Slatinei, Jud. Neamt, si extravilan UAT Pipirig

| Nr. Crt | Nr cadastral Nr. topografic | Suprafața* (mp) | Observații / Referințe |
|---------|-----------------------------|-----------------|----------------------------------------|
| A1 | | 5.006 | Sector cadastral:219 Teren imprejmuit; |

B. Partea II. Proprietari și acte

| Inscrieri privitoare la dreptul de proprietate și alte drepturi reale | | Referințe |
|------------------------------------------------------------------------------|--------------------------------------------------------------------------------------------------------------------|-----------|
| / | | |
| Act Administrativ nr. 7288, din 21/04/2023 emis de PRIMARIA COMUNEI PIPIRIG; | | |
| B1 | Inscrierea posesiei, drept de PROPRIETATE, dobandit prin Lege, cota actuala 1/1, cota initiala 1/1 1) PRUNĂ EVA | A1 |

C. Partea III. SARCINI .

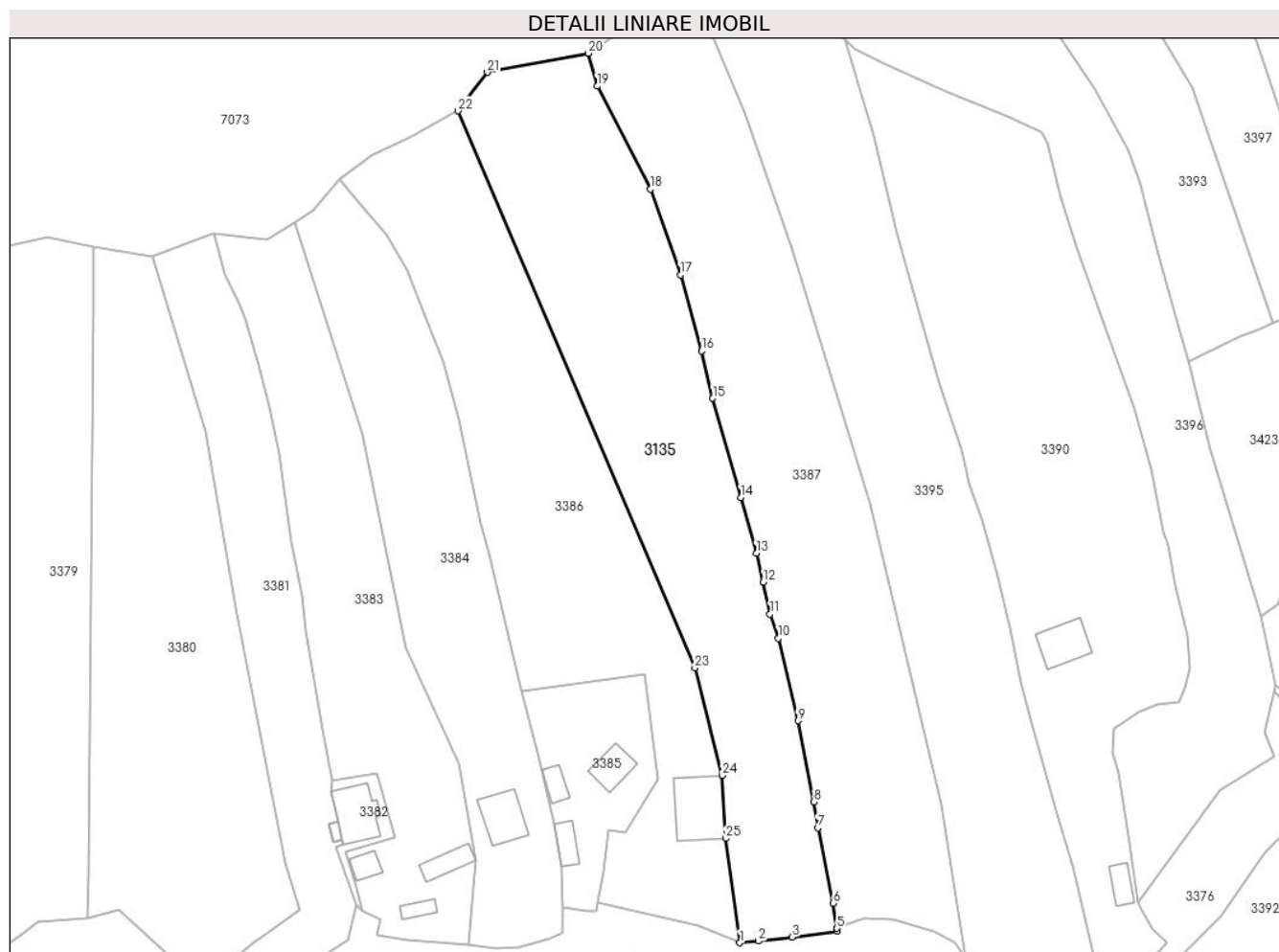
| Inscrieri privind dezmembramintele dreptului de proprietate, drepturi reale de garanție și sarcini | Referințe |
|----------------------------------------------------------------------------------------------------|-----------|
| NU SUNT | |

Anexa Nr. 1 La Partea I

Teren

| | | |
|--------------|-----------------|------------------------|
| Nr cadastral | Suprafața (mp)* | Observații / Referințe |
| | 5.006 | |

* Suprafața este determinată în planul de proiecție Stereo 70.



Date referitoare la teren

| Crt | Categorie folosință | Intravilan | Suprafața (mp) | Tarla | Parcelă | Nr. topo | Observații / Referințe |
|-----|---------------------|------------|----------------|-------|---------|----------|------------------------|
| 1 | faneata | DA | 2.861 | - | - | - | |
| 2 | faneata | NU | 2.145 | - | - | - | |

Lungime Segmente

1) Valorile lungimilor segmentelor sunt obținute din proiecție în plan.

| Punct început | X / Y | Punct sfârșit | X / Y | Lungime segment (** (m) |
|---------------|----------------------------|---------------|----------------------------|-------------------------|
| 1 | 575.236,276 633.853,949 | 2 | 575.240,366 633.854,334 | 4.108 |
| 3 | 575.247,742 633.855,205 | 4 | 575.257,641 633.856,455 | 9.978 |
| 5 | 575.257,562 633.857,082 | 6 | 575.256,711 633.862,588 | 5.571 |
| 7 | 575.253,347 633.879,086 | 8 | 575.252,436 633.884,804 | 5.79 |

| Punct început | X / Y | Punct sfârșit | X / Y | Lungime segment (** (m) |
|---------------|----------------------------|---------------|----------------------------|-------------------------|
| 2 | 575.240,366 633.854,334 | 3 | 575.247,742 633.855,205 | 7.427 |
| 4 | 575.257,641 633.856,455 | 5 | 575.257,562 633.857,082 | 0.632 |
| 6 | 575.256,711 633.862,588 | 7 | 575.253,347 633.879,086 | 16.837 |
| 8 | 575.252,436 633.884,804 | 9 | 575.248,975 633.902,599 | 18.128 |

| Punct început | X / Y | Punct sfârșit | X / Y | Lungime segment (** (m) |
|---------------|----------------------------|---------------|----------------------------|-------------------------|
| 9 | 575.248,975 633.902,599 | 10 | 575.244,721 633.920,657 | 18.552 |
| 11 | 575.242,869 633.925,918 | 12 | 575.241,401 633.932,914 | 7.148 |
| 13 | 575.239,856 633.939,238 | 14 | 575.236,423 633.951,449 | 12.684 |
| 15 | 575.230,31 633.973,193 | 16 | 575.227,925 633.983,531 | 10.61 |
| 17 | 575.223,251 634.000,207 | 18 | 575.216,663 634.018,99 | 19.905 |
| 19 | 575.204,971 634.041,544 | 20 | 575.203,056 634.048,761 | 7.467 |
| 21 | 575.180,945 634.044,609 | 22 | 575.174,484 634.036,145 | 10.648 |
| 23 | 575.226,41 633.914,158 | 24 | 575.232,388 633.890,6 | 24.305 |
| 25 | 575.233,154 633.876,798 | 1 | 575.236,276 633.853,949 | 23.061 |

| Punct început | X / Y | Punct sfârșit | X / Y | Lungime segment (** (m) |
|---------------|----------------------------|---------------|----------------------------|-------------------------|
| 10 | 575.244,721 633.920,657 | 11 | 575.242,869 633.925,918 | 5.577 |
| 12 | 575.241,401 633.932,914 | 13 | 575.239,856 633.939,238 | 6.51 |
| 14 | 575.236,423 633.951,449 | 15 | 575.230,31 633.973,193 | 22.587 |
| 16 | 575.227,925 633.983,531 | 17 | 575.223,251 634.000,207 | 17.319 |
| 18 | 575.216,663 634.018,99 | 19 | 575.204,971 634.041,544 | 25.404 |
| 20 | 575.203,056 634.048,761 | 21 | 575.180,945 634.044,609 | 22.497 |
| 22 | 575.174,484 634.036,145 | 23 | 575.226,41 633.914,158 | 132.579 |
| 24 | 575.232,388 633.890,6 | 25 | 575.233,154 633.876,798 | 13.823 |

** Lungimile segmentelor sunt determinate în planul de proiecție Stereo 70 și sunt rotunjite la 1 milimetru.

*** Distanța dintre puncte este formată din segmente cumulate ce sunt mai mici decât valoarea 1 milimetru.

**DATE DESPRE IMOBILUL NR. 3167**

Oficiul de Cadastru și Publicitate Imobiliară NEAMT
 Biroul de Cadastru și Publicitate Imobiliară Targu-Neamt

A. Partea I. Descrierea imobilului

TEREN Extravilan

Adresa: Jud. Neamt

| Nr. Crt | Nr cadastral Nr. topografic | Suprafața* (mp) | Observații / Referințe |
|---------|-----------------------------|-----------------|------------------------------------------|
| A1 | | 2.312 | Sector cadastral:219 Teren neimpregmuit; |

B. Partea II. Proprietari și acte

| Inscrieri privitoare la dreptul de proprietate și alte drepturi reale | | Referințe |
|-----------------------------------------------------------------------|------------------------------------------------------------------------------------------------------|-----------|
| / | | |
| Act Normativ nr. 7, din 13/03/1996 emis de GUVERNUL ROMÂNIEI; | | |
| B1 | Inscrierea provizorie, drept de PROPRIETATE, dobandit prin Lege, cota actuala 1/1, cota initiala 1/1 | A1 |
| 1) COMUNA PIPIRIG, CIF:99999999999999, PROPRIETAR NEIDENTIFICAT | | |

C. Partea III. SARCINI .

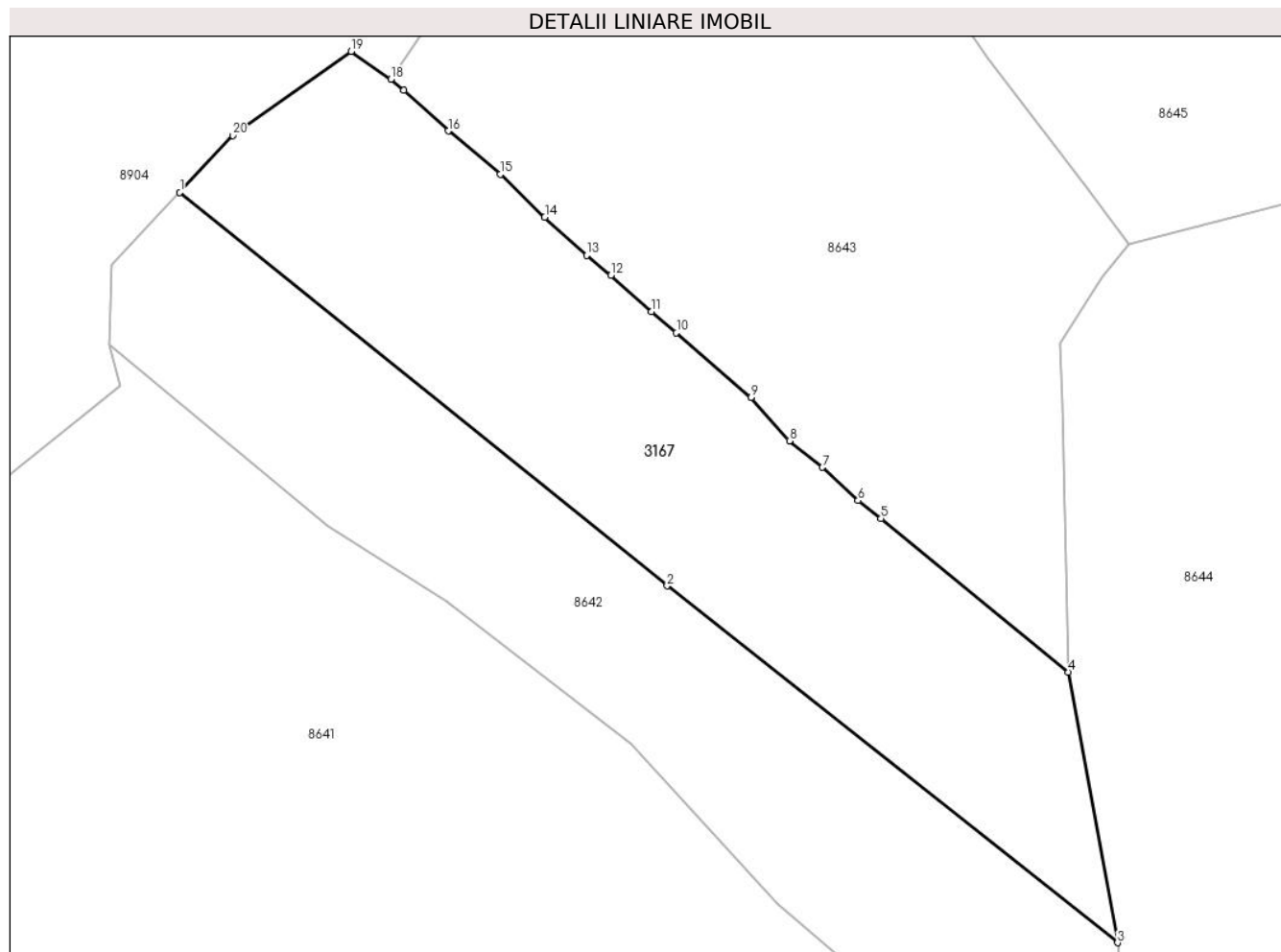
| Inscrieri privind dezmembramintele dreptului de proprietate, drepturi reale de garanție și sarcini | Referințe |
|----------------------------------------------------------------------------------------------------|-----------|
| NU SUNT | |

Anexa Nr. 1 La Partea I

Teren

| | | |
|--------------|-----------------|------------------------|
| Nr cadastral | Suprafața (mp)* | Observații / Referințe |
| | 2.312 | |

* Suprafața este determinată în planul de proiecție Stereo 70.



Date referitoare la teren

| Crt | Categorie folosință | Intra vilan | Suprafața (mp) | Tarla | Parcelă | Nr. topo | Observații / Referințe |
|-----|---------------------|-------------|----------------|-------|---------|----------|------------------------|
| 1 | faneata | NU | 2.312 | - | - | - | |

Lungime Segmente

1) Valorile lungimilor segmentelor sunt obținute din proiecție în plan.

| Punct început | X / Y | Punct sfârșit | X / Y | Lungime segment (** (m) |
|---------------|----------------------------|---------------|----------------------------|-------------------------|
| 1 | 575.879,66 634.570,916 | 2 | 575.930,321 634.530,031 | 65.101 |
| 2 | 575.930,321 634.530,031 | 3 | 575.977,153 634.492,984 | 59.714 |
| 3 | 575.977,153 634.492,984 | 4 | 575.972,049 634.521,094 | 28.57 |
| 4 | 575.972,049 634.521,094 | 5 | 575.952,558 634.537,04 | 25.183 |
| 5 | 575.952,558 634.537,04 | 6 | 575.950,176 634.538,918 | 3.033 |

| Punct început | X / Y | Punct sfârșit | X / Y | Lungime segment (** (m) |
|---------------|----------------------------|---------------|----------------------------|-------------------------|
| 6 | 575.950,176 634.538,918 | 7 | 575.946,483 634.542,363 | 5.05 |
| 7 | 575.946,483 634.542,363 | 8 | 575.943,04 634.545,104 | 4.401 |
| 8 | 575.943,04 634.545,104 | 9 | 575.939,062 634.549,631 | 6.026 |
| 9 | 575.939,062 634.549,631 | 10 | 575.931,288 634.556,322 | 10.257 |
| 10 | 575.931,288 634.556,322 | 11 | 575.928,668 634.558,514 | 3.416 |
| 11 | 575.928,668 634.558,514 | 12 | 575.924,484 634.562,308 | 5.648 |
| 12 | 575.924,484 634.562,308 | 13 | 575.921,938 634.564,355 | 3.267 |
| 13 | 575.921,938 634.564,355 | 14 | 575.917,602 634.568,34 | 5.889 |
| 14 | 575.917,602 634.568,34 | 15 | 575.912,958 634.572,777 | 6.423 |
| 15 | 575.912,958 634.572,777 | 16 | 575.907,56 634.577,288 | 7.035 |
| 16 | 575.907,56 634.577,288 | 17 | 575.902,96 634.581,527 | 6.255 |
| 17 | 575.902,96 634.581,527 | 18 | 575.901,596 634.582,639 | 1.76 |
| 18 | 575.901,596 634.582,639 | 19 | 575.897,48 634.585,548 | 5.04 |
| 19 | 575.897,48 634.585,548 | 20 | 575.885,176 634.576,809 | 15.092 |
| 20 | 575.885,176 634.576,809 | 1 | 575.879,66 634.570,916 | 8.072 |

** Lungimile segmentelor sunt determinate în planul de proiecție Stereo 70 și sunt rotunjite la 1 milimetru.

*** Distanța dintre puncte este formată din segmente cumulate ce sunt mai mici decât valoarea 1 milimetru.



DATE DESPRE IMOBILUL NR. 3286

Oficiul de Cadastru și Publicitate Imobiliară NEAMT
Biroul de Cadastru și Publicitate Imobiliară Targu-Neamt

A. Partea I. Descrierea imobilului

TEREN Intravilan

Adresa: Loc. Pluton, Jud. Neamt

| Nr. Crt | Nr cadastral Nr. topografic | Suprafața* (mp) | Observații / Referințe |
|---------|-----------------------------|------------------------------------|----------------------------------------|
| A1 | 54442 | Din acte: 3.172 Masurata: 3.177 | Sector cadastral:219 Teren imprejmuit; |

Construcții

| Crt | Nr cadastral Nr. topografic | Adresa | Observații / Referințe |
|------|-----------------------------|-------------------------|-----------------------------------------------------------------------------------------------|
| A1.1 | 54442-C1 | Loc. Pluton, Jud. Neamt | Nr. niveluri:1; S. construita la sol:23 mp; S. construita desfasurata:23 mp; Locuinta, parter |

B. Partea II. Proprietari și acte

| Inscrieri privitoare la dreptul de proprietate și alte drepturi reale | Referințe | |
|---------------------------------------------------------------------------------------------------------------------------------------------------------------------------------------------------------------------------------------------------------------------------------------------------------------------------------------------------------------------------------------------------------------------------------------------------------------------------------------------------------------------------------------------|------------------------------------------------------------------------------------------------------------------------------------------------------------------------------------|------|
| 16393 / 20/06/2023 | | |
| Act Notarial nr. CERTIFICAT DE MOSTENITOR nr. 116, din 19/06/2023 emis de BIN Teodorescu Mihaela (act administrativ nr Proces - verbal de identificare a imobilului nr. 11383 din 31.08.2022, emis de COMUNA PIPIRIG;act administrativ nr CERTIFICAT DE SARCINI nr. 13900 din 22.05.2023, emis de BCPI TG NEAMȚ;act administrativ nr CERTIFICAT FISCAL nr. 10388 din 19.06.2023, emis de Comuna Pipirig;act administrativ nr Certificat atestare că petentul este cunoscut ca proprietar nr. 11382 din 31.08.2022, emis de COMUNA PIPIRIG); | | |
| B1 | Intabulare, drept de PROPRIETATE, cu titlu de drept moștenire după defuncta AGAPIE EVA, dobandit prin Succesiune, cota actuala 1/8, cota initiala 1/8 1) AGAPIE TRAIAN | A1.1 |
| B2 | Intabulare, drept de PROPRIETATE, cu titlu de drept moștenire după defuncta AGAPIE EVA, dobandit prin Succesiune, cota actuala 1/8, cota initiala 1/8 1) TALPALARIU MARIA | A1.1 |
| B3 | Intabulare, drept de PROPRIETATE, cu titlu de drept moștenire după defuncta AGAPIE EVA, dobandit prin Succesiune, cota actuala 1/8, cota initiala 1/8 1) AGAPIE DUMITRU | A1.1 |
| B4 | Intabulare, drept de PROPRIETATE, cu titlu de drept moștenire după defunctul AGAPIE AFTANASE, dobandit prin Succesiune, cota actuala 1/3, cota initiala 1/3 1) AGAPIE TRAIAN | A1 |
| B5 | Intabulare, drept de PROPRIETATE, cu titlu de drept moștenire după defunctul AGAPIE AFTANASE, dobandit prin Succesiune, cota actuala 1/3, cota initiala 1/3 1) TALPALARIU MARIA | A1 |
| B6 | Intabulare, drept de PROPRIETATE, cu titlu de drept moștenire după defunctul AGAPIE AFTANASE, dobandit prin Succesiune, cota actuala 1/3, cota initiala 1/3 1) AGAPIE DUMITRU | A1 |
| B7 | Intabulare, drept de PROPRIETATEcu titlu de drept moștenire după defunctul AGAPIE AFTANASE, dobandit prin Succesiune, cota actuala 5/24, cota initiala 5/24 1) AGAPIE TRAIAN | A1.1 |
| B8 | Intabulare, drept de PROPRIETATEcu titlu de drept moștenire după defunctul AGAPIE AFTANASE, dobandit prin Succesiune, cota actuala 5/24, cota initiala 5/24 1) TALPALARIU MARIA | A1.1 |
| B9 | Intabulare, drept de PROPRIETATEcu titlu de drept moștenire după defunctul AGAPIE AFTANASE, dobandit prin Succesiune, cota actuala 5/24, cota initiala 5/24 1) AGAPIE DUMITRU | A1.1 |

C. Partea III. SARCINI .

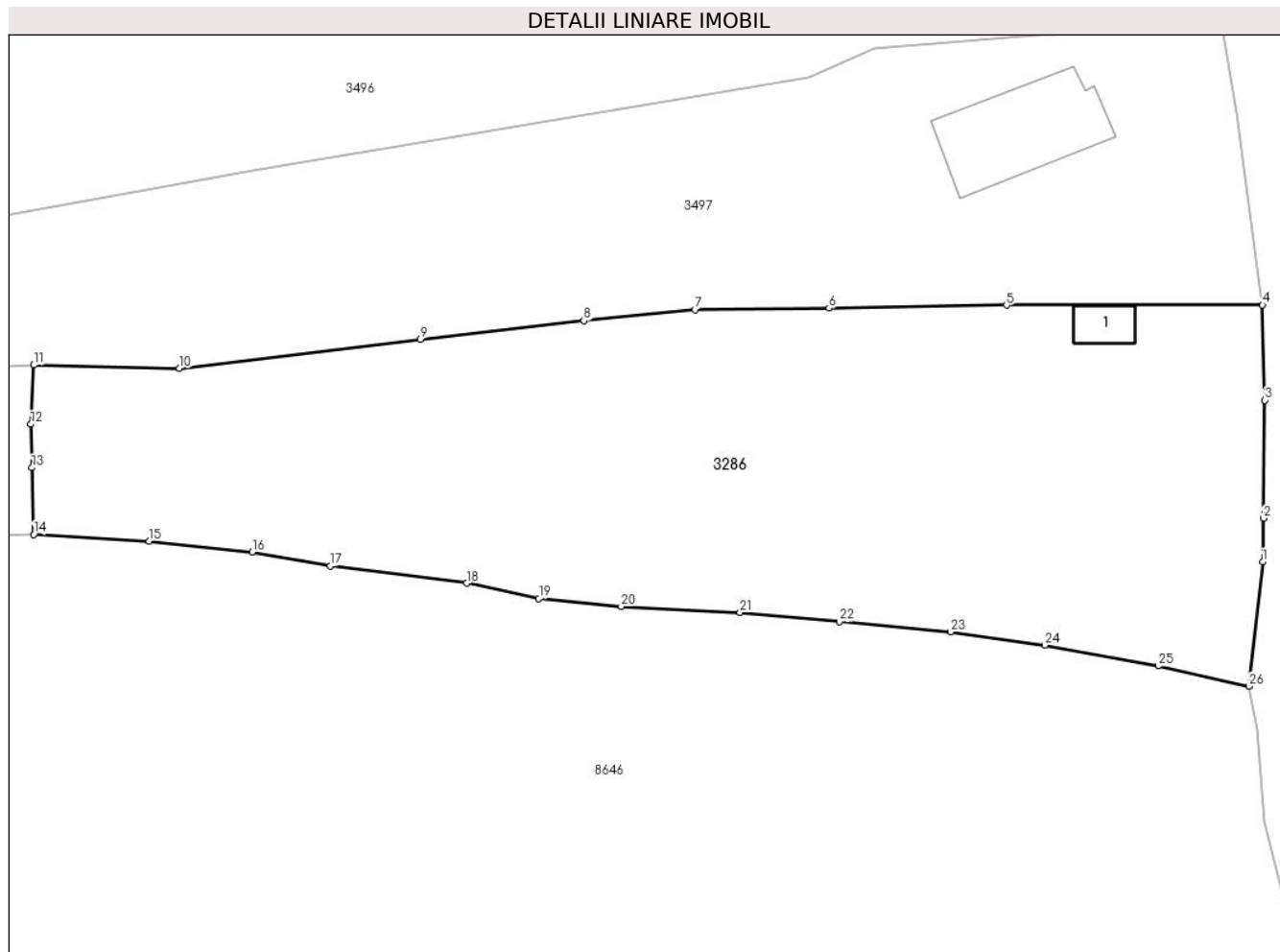
| Inscrieri privind dezmembramintele dreptului de proprietate, drepturi reale de garanție și sarcini | Referințe |
|----------------------------------------------------------------------------------------------------|-----------|
| NU SUNT | |

Anexa Nr. 1 La Partea I

Teren

| Nr cadastral | Suprafața (mp)* | Observații / Referințe |
|--------------|------------------------------------|------------------------|
| 54442 | Din acte: 3.172 Masurata: 3.177 | |

* Suprafața este determinată în planul de proiecție Stereo 70.



Date referitoare la teren

| Crt | Categorie folosință | Intravilan | Suprafața (mp) | Tarla | Parcelă | Nr. topo | Observații / Referințe |
|-----|---------------------|------------|----------------|-------|---------|----------|------------------------|
| 1 | curți constructii | DA | 346 | - | - | - | |
| 2 | faneata | DA | 2.526 | - | - | - | |
| 3 | faneata | DA | 305 | - | - | - | |

Date referitoare la construcții

| Crt | Număr | Destinație construcție | Supraf. (mp) | Situație juridică | Observații / Referințe |
|------|----------|-------------------------|--------------|-------------------|-----------------------------------------------------------------------------------------------|
| A1.1 | 54442-C1 | construcții de locuințe | 23 | Cu acte | Nr. niveluri:1; S. construita la sol:23 mp; S. construita desfasurata:23 mp; Locuinta, parter |

Lungime Segmente

1) Valorile lungimilor segmentelor sunt obținute din proiecție în plan.

| Punct început | X / Y | Punct sfârșit | X / Y | Lungime segment (** (m) |
|---------------|----------------------------|---------------|----------------------------|-------------------------|
| 1 | 576.280,049 634.635,569 | 2 | 576.280,101 634.639,774 | 4.205 |
| 3 | 576.280,244 634.651,209 | 4 | 576.280,033 634.660,412 | 9.205 |

| Punct început | X / Y | Punct sfârșit | X / Y | Lungime segment (** (m) |
|---------------|----------------------------|---------------|----------------------------|-------------------------|
| 2 | 576.280,101 634.639,774 | 3 | 576.280,244 634.651,209 | 11.436 |
| 4 | 576.280,033 634.660,412 | 5 | 576.255,262 634.660,403 | 24.771 |

| Punct început | X / Y | Punct sfârșit | X / Y | Lungime segment (** (m)) |
|---------------|----------------------------|---------------|----------------------------|--------------------------|
| 5 | 576.255,262 634.660,403 | 6 | 576.238,079 634.660,107 | 17.186 |
| 7 | 576.225,114 634.659,98 | 8 | 576.214,364 634.658,907 | 10.803 |
| 9 | 576.198,53 634.657,088 | 10 | 576.175,237 634.654,288 | 23.461 |
| 11 | 576.161,129 634.654,611 | 12 | 576.160,839 634.648,89 | 5.728 |
| 13 | 576.160,959 634.644,678 | 14 | 576.161,143 634.638,226 | 6.455 |
| 15 | 576.172,314 634.637,555 | 16 | 576.182,265 634.636,534 | 10.003 |
| 17 | 576.189,845 634.635,187 | 18 | 576.203,038 634.633,507 | 13.3 |
| 19 | 576.210,013 634.632,035 | 20 | 576.217,982 634.631,26 | 8.007 |
| 21 | 576.229,477 634.630,666 | 22 | 576.239,08 634.629,788 | 9.643 |
| 23 | 576.249,879 634.628,8 | 24 | 576.258,953 634.627,499 | 9.167 |
| 25 | 576.269,941 634.625,498 | 26 | 576.278,721 634.623,54 | 8.996 |

| Punct început | X / Y | Punct sfârșit | X / Y | Lungime segment (** (m)) |
|---------------|----------------------------|---------------|----------------------------|--------------------------|
| 6 | 576.238,079 634.660,107 | 7 | 576.225,114 634.659,98 | 12.966 |
| 8 | 576.214,364 634.658,907 | 9 | 576.198,53 634.657,088 | 15.938 |
| 10 | 576.175,237 634.654,288 | 11 | 576.161,129 634.654,611 | 14.112 |
| 12 | 576.160,839 634.648,89 | 13 | 576.160,959 634.644,678 | 4.214 |
| 14 | 576.161,143 634.638,226 | 15 | 576.172,314 634.637,555 | 11.191 |
| 16 | 576.182,265 634.636,534 | 17 | 576.189,845 634.635,187 | 7.699 |
| 18 | 576.203,038 634.633,507 | 19 | 576.210,013 634.632,035 | 7.129 |
| 20 | 576.217,982 634.631,26 | 21 | 576.229,477 634.630,666 | 11.51 |
| 22 | 576.239,08 634.629,788 | 23 | 576.249,879 634.628,8 | 10.844 |
| 24 | 576.258,953 634.627,499 | 25 | 576.269,941 634.625,498 | 11.169 |
| 26 | 576.278,721 634.623,54 | 1 | 576.280,049 634.635,569 | 12.102 |

** Lungimile segmentelor sunt determinate în planul de proiecție Stereo 70 și sunt rotunjite la 1 milimetru.

*** Distanța dintre puncte este formată din segmente cumulate ce sunt mai mici decât valoarea 1 milimetru.

**DATE DESPRE IMOBILUL NR. 3319**

Oficiul de Cadastru și Publicitate Imobiliară NEAMT
Biroul de Cadastru și Publicitate Imobiliară Targu-Neamt

A. Partea I. Descrierea imobilului

TEREN Necunoscut

Adresa: Loc. Pluton, Str Agăpieni, Jud. Neamt, si extravilan UAT Pipirig

| Nr. Crt | Nr cadastral Nr. topografic | Suprafața* (mp) | Observații / Referințe |
|---------|-----------------------------|-----------------|------------------------------------------|
| A1 | | 4.204 | Sector cadastral:219 Teren neimpregmuit; |

B. Partea II. Proprietari și acte

| Inscrieri privitoare la dreptul de proprietate și alte drepturi reale | | Referințe |
|------------------------------------------------------------------------------|----------------------------------------------------------------------------------------------------------------------|-----------|
| / | | |
| Act Administrativ nr. 7816, din 03/05/2023 emis de PRIMARIA COMUNEI PIPIRIG; | | |
| B1 | Inscrierea posesiei, drept de PROPRIETATE, dobandit prin Lege, cota actuala 1/1, cota initiala 1/1 1) NISTOR IOAN | A1 |

C. Partea III. SARCINI .

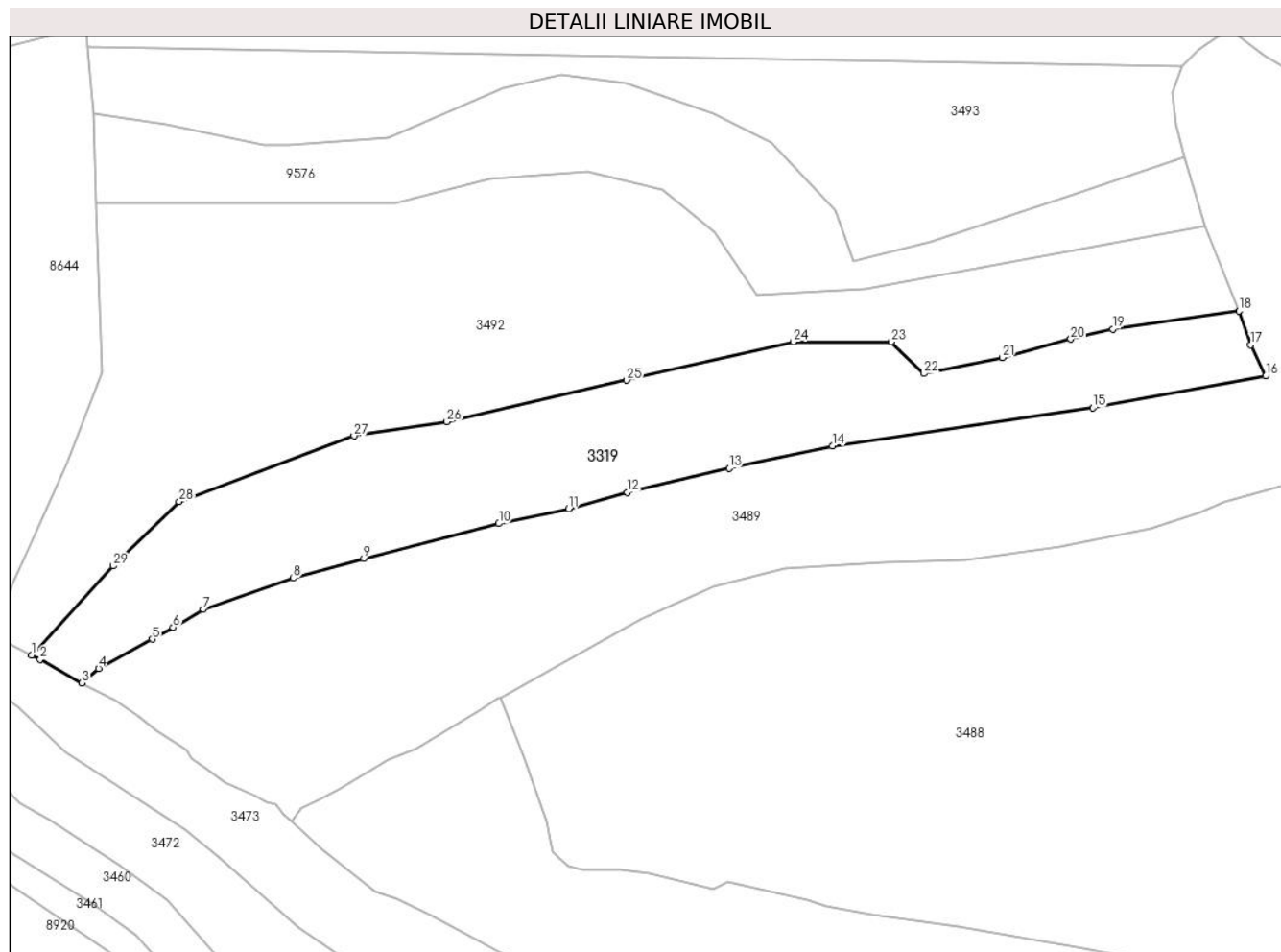
| Inscrieri privind dezmembramintele dreptului de proprietate, drepturi reale de garanție și sarcini | Referințe |
|----------------------------------------------------------------------------------------------------|-----------|
| NU SUNT | |

Anexa Nr. 1 La Partea I

Teren

| | | |
|--------------|-----------------|------------------------|
| Nr cadastral | Suprafața (mp)* | Observații / Referințe |
| | 4.204 | |

* Suprafața este determinată în planul de proiecție Stereo 70.



Date referitoare la teren

| Crt | Categorie folosință | Intra vilan | Suprafața (mp) | Tarla | Parcelă | Nr. topo | Observații / Referințe |
|-----|---------------------|-------------|----------------|-------|---------|----------|------------------------|
| 1 | faneata | DA | 1.831 | - | - | - | |
| 2 | faneata | NU | 2.373 | - | - | - | |

Lungime Segmente

1) Valorile lungimilor segmentelor sunt obținute din proiecție în plan.

| Punct început | X / Y | Punct sfârșit | X / Y | Lungime segment (** (m) | Punct început | X / Y | Punct sfârșit | X / Y | Lungime segment (** (m) |
|---------------|----------------------------|---------------|----------------------------|-------------------------|---------------|----------------------------|---------------|----------------------------|-------------------------|
| 1 | 576.060,145 634.470,943 | 2 | 576.061,776 634.470,138 | 1.819 | 2 | 576.061,776 634.470,138 | 3 | 576.069,616 634.465,659 | 9.029 |
| 3 | 576.069,616 634.465,659 | 4 | 576.072,755 634.468,428 | 4.186 | 4 | 576.072,755 634.468,428 | 5 | 576.082,906 634.473,907 | 11.535 |
| 5 | 576.082,906 634.473,907 | 6 | 576.086,801 634.476,168 | 4.504 | 6 | 576.086,801 634.476,168 | 7 | 576.092,507 634.479,515 | 6.615 |
| 7 | 576.092,507 634.479,515 | 8 | 576.109,443 634.485,412 | 17.933 | 8 | 576.109,443 634.485,412 | 9 | 576.122,726 634.489,101 | 13.786 |

| Punct început | X / Y | Punct sfârșit | X / Y | Lungime segment (** (m) |
|---------------|----------------------------|---------------|----------------------------|-------------------------|
| 9 | 576.122,726 634.489,101 | 10 | 576.148,202 634.495,694 | 26.315 |
| 11 | 576.161,392 634.498,489 | 12 | 576.172,419 634.501,584 | 11.453 |
| 13 | 576.191,603 634.506,089 | 14 | 576.211,074 634.510,292 | 19.919 |
| 15 | 576.260,21 634.517,464 | 16 | 576.292,772 634.523,455 | 33.109 |
| 17 | 576.289,97 634.529,331 | 18 | 576.287,746 634.535,688 | 6.735 |
| 19 | 576.263,934 634.532,295 | 20 | 576.256,015 634.530,424 | 8.137 |
| 21 | 576.243,141 634.526,939 | 22 | 576.228,339 634.523,937 | 15.103 |
| 23 | 576.222,142 634.529,893 | 24 | 576.203,686 634.529,893 | 18.456 |
| 25 | 576.172,33 634.522,683 | 26 | 576.138,413 634.514,884 | 34.802 |
| 27 | 576.120,919 634.512,181 | 28 | 576.087,937 634.499,804 | 35.228 |
| 29 | 576.075,542 634.487,703 | 1 | 576.060,145 634.470,943 | 22.759 |

| Punct început | X / Y | Punct sfârșit | X / Y | Lungime segment (** (m) |
|---------------|----------------------------|---------------|----------------------------|-------------------------|
| 10 | 576.148,202 634.495,694 | 11 | 576.161,392 634.498,489 | 13.483 |
| 12 | 576.172,419 634.501,584 | 13 | 576.191,603 634.506,089 | 19.706 |
| 14 | 576.211,074 634.510,292 | 15 | 576.260,21 634.517,464 | 49.657 |
| 16 | 576.292,772 634.523,455 | 17 | 576.289,97 634.529,331 | 6.51 |
| 18 | 576.287,746 634.535,688 | 19 | 576.263,934 634.532,295 | 24.053 |
| 20 | 576.256,015 634.530,424 | 21 | 576.243,141 634.526,939 | 13.337 |
| 22 | 576.228,339 634.523,937 | 23 | 576.222,142 634.529,893 | 8.595 |
| 24 | 576.203,686 634.529,893 | 25 | 576.172,33 634.522,683 | 32.174 |
| 26 | 576.138,413 634.514,884 | 27 | 576.120,919 634.512,181 | 17.702 |
| 28 | 576.087,937 634.499,804 | 29 | 576.075,542 634.487,703 | 17.323 |

** Lungimile segmentelor sunt determinate în planul de proiecție Stereo 70 și sunt rotunjite la 1 milimetru.

*** Distanța dintre puncte este formată din segmente cumulate ce sunt mai mici decât valoarea 1 milimetru.

**DATE DESPRE IMOBILUL NR. 3355**

Oficiul de Cadastru și Publicitate Imobiliară NEAMT
Biroul de Cadastru și Publicitate Imobiliară Targu-Neamt

A. Partea I. Descrierea imobilului

TEREN Extravilan

Adresa: Jud. Neamt

| Nr. Crt | Nr cadastral Nr. topografic | Suprafața* (mp) | Observații / Referințe |
|---------|-----------------------------|-----------------|----------------------------------------|
| A1 | | 1.945 | Sector cadastral:219 Teren imprejmuit; |

B. Partea II. Proprietari și acte

| Inscrieri privitoare la dreptul de proprietate și alte drepturi reale | | Referințe |
|------------------------------------------------------------------------------|---------------------------------------------------------------------------------------------------------------------------------|-----------|
| / | | |
| Act Administrativ nr. 7807, din 03/05/2023 emis de PRIMARIA COMUNEI PIPIRIG; | | |
| B1 | Inscrierea posesiei, drept de PROPRIETATE, dobandit prin Lege, cota actuala 1/1, cota initiala 1/1 1) URSU VASILE - GHEORGHE | A1 |

C. Partea III. SARCINI .

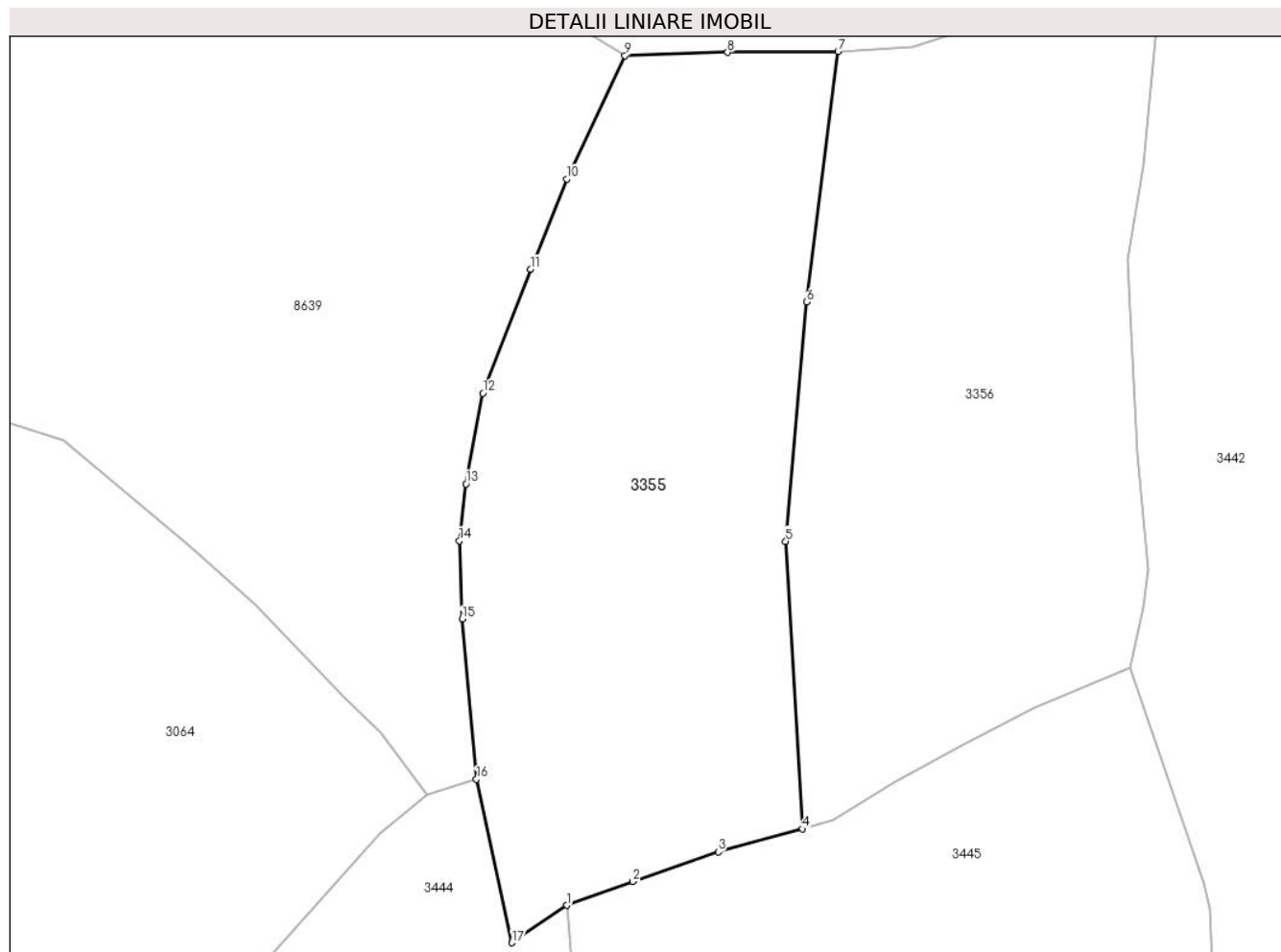
| Inscrieri privind dezmembramintele dreptului de proprietate, drepturi reale de garanție și sarcini | Referințe |
|----------------------------------------------------------------------------------------------------|-----------|
| NU SUNT | |

Anexa Nr. 1 La Partea I

Teren

| | | |
|--------------|-----------------|------------------------|
| Nr cadastral | Suprafața (mp)* | Observații / Referințe |
| | 1.945 | |

* Suprafața este determinată în planul de proiecție Stereo 70.



Date referitoare la teren

| Crt | Categorie folosință | Intra vilan | Suprafața (mp) | Tarla | Parcelă | Nr. topo | Observații / Referințe |
|-----|---------------------|-------------|----------------|-------|---------|----------|------------------------|
| 1 | faneata | NU | 1.945 | - | - | - | |

Lungime Segmente

1) Valorile lungimilor segmentelor sunt obținute din proiecție în plan.

| Punct început | X / Y | Punct sfârșit | X / Y | Lungime segment (** (m) |
|---------------|----------------------------|---------------|----------------------------|-------------------------|
| 1 | 575.913,137 634.375,689 | 2 | 575.919,01 634.377,81 | 6.244 |
| 2 | 575.919,01 634.377,81 | 3 | 575.926,597 634.380,438 | 8.029 |
| 3 | 575.926,597 634.380,438 | 4 | 575.934,093 634.382,474 | 7.768 |
| 4 | 575.934,093 634.382,474 | 5 | 575.932,596 634.407,995 | 25.565 |
| 5 | 575.932,596 634.407,995 | 6 | 575.934,441 634.429,222 | 21.307 |

| Punct început | X / Y | Punct sfârșit | X / Y | Lungime segment (** (m) |
|---------------|----------------------------|---------------|----------------------------|-------------------------|
| 6 | 575.934,441 634.429,222 | 7 | 575.937,235 634.451,461 | 22.414 |
| 7 | 575.937,235 634.451,461 | 8 | 575.927,425 634.451,378 | 9.81 |
| 8 | 575.927,425 634.451,378 | 9 | 575.918,303 634.451,088 | 9.127 |
| 9 | 575.918,303 634.451,088 | 10 | 575.913,136 634.440,141 | 12.105 |
| 10 | 575.913,136 634.440,141 | 11 | 575.909,934 634.432,146 | 8.612 |
| 11 | 575.909,934 634.432,146 | 12 | 575.905,68 634.421,143 | 11.797 |
| 12 | 575.905,68 634.421,143 | 13 | 575.904,191 634.413,096 | 8.184 |
| 13 | 575.904,191 634.413,096 | 14 | 575.903,6 634.408,046 | 5.084 |
| 14 | 575.903,6 634.408,046 | 15 | 575.903,84 634.401,101 | 6.949 |
| 15 | 575.903,84 634.401,101 | 16 | 575.905,112 634.386,874 | 14.284 |
| 16 | 575.905,112 634.386,874 | 17 | 575.908,272 634.372,371 | 14.843 |
| 17 | 575.908,272 634.372,371 | 1 | 575.913,137 634.375,689 | 5.889 |

** Lungimile segmentelor sunt determinate în planul de proiecție Stereo 70 și sunt rotunjite la 1 milimetru.

*** Distanța dintre puncte este formată din segmente cumulate ce sunt mai mici decât valoarea 1 milimetru.

**DATE DESPRE IMOBILUL NR. 3356**

Oficiul de Cadastru și Publicitate Imobiliară NEAMT
Biroul de Cadastru și Publicitate Imobiliară Targu-Neamt

A. Partea I. Descrierea imobilului

TEREN Extravilan

Adresa: Jud. Neamt

| Nr. Crt | Nr cadastral Nr. topografic | Suprafața* (mp) | Observații / Referințe |
|---------|-----------------------------|-----------------|----------------------------------------|
| A1 | | 1.945 | Sector cadastral:219 Teren imprejmuit; |

B. Partea II. Proprietari și acte

| Inscrieri privitoare la dreptul de proprietate și alte drepturi reale | | Referințe |
|------------------------------------------------------------------------------|---------------------------------------------------------------------------------------------------------------------|-----------|
| / | | |
| Act Administrativ nr. 7808, din 03/05/2023 emis de PRIMARIA COMUNEI PIPIRIG; | | |
| B1 | Inscrierea posesiei, drept de PROPRIETATE, dobandit prin Lege, cota actuala 1/1, cota initiala 1/1 1) URSU IOANA | A1 |

C. Partea III. SARCINI .

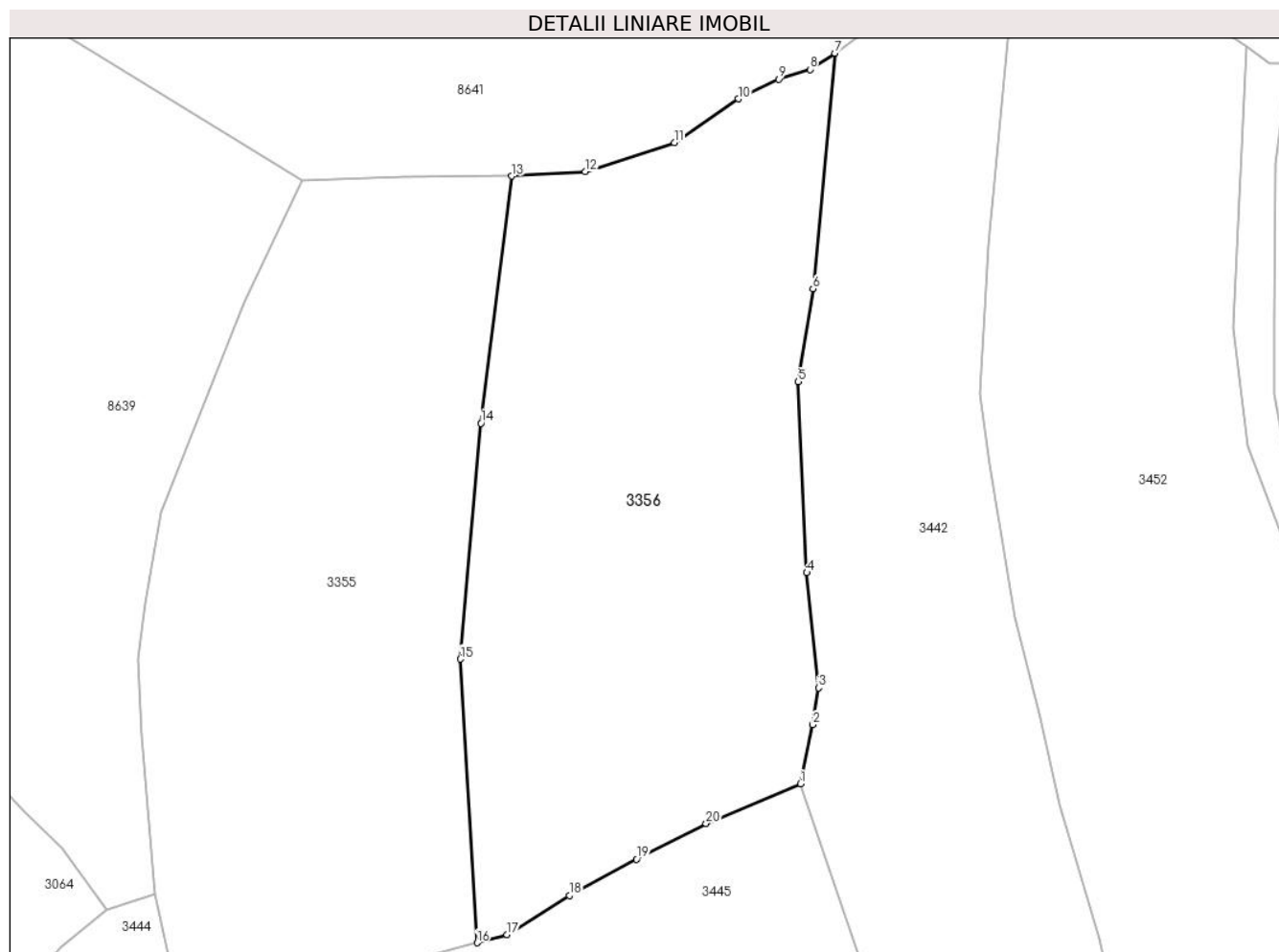
| Inscrieri privind dezmembramintele dreptului de proprietate, drepturi reale de garanție și sarcini | Referințe |
|----------------------------------------------------------------------------------------------------|-----------|
| NU SUNT | |

Anexa Nr. 1 La Partea I

Teren

| | | |
|--------------|-----------------|------------------------|
| Nr cadastral | Suprafața (mp)* | Observații / Referințe |
| | 1.945 | |

* Suprafața este determinată în planul de proiecție Stereo 70.



Date referitoare la teren

| Crt | Categorie folosință | Intravilan | Suprafața (mp) | Tarla | Parcelă | Nr. topo | Observații / Referințe |
|-----|---------------------|------------|----------------|-------|---------|----------|------------------------|
| 1 | faneata | NU | 1.945 | - | - | - | |

Lungime Segmente

1) Valorile lungimilor segmentelor sunt obținute din proiecție în plan.

| Punct început | X / Y | Punct sfârșit | X / Y | Lungime segment (** (m) |
|---------------|----------------------------|---------------|----------------------------|-------------------------|
| 1 | 575.963,216 634.396,782 | 2 | 575.964,336 634.402,093 | 5.428 |
| 2 | 575.964,336 634.402,093 | 3 | 575.964,84 634.405,426 | 3.371 |
| 3 | 575.964,84 634.405,426 | 4 | 575.963,793 634.415,773 | 10.4 |
| 4 | 575.963,793 634.415,773 | 5 | 575.963,02 634.432,966 | 17.21 |
| 5 | 575.963,02 634.432,966 | 6 | 575.964,34 634.441,325 | 8.463 |

| Punct început | X / Y | Punct sfârşit | X / Y | Lungime segment (** (m) |
|---------------|----------------------------|---------------|----------------------------|-------------------------|
| 6 | 575.964,34 634.441,325 | 7 | 575.966,317 634.462,523 | 21.29 |
| 7 | 575.966,317 634.462,523 | 8 | 575.964,072 634.461,071 | 2.674 |
| 8 | 575.964,072 634.461,071 | 9 | 575.961,242 634.460,182 | 2.966 |
| 9 | 575.961,242 634.460,182 | 10 | 575.957,618 634.458,413 | 4.033 |
| 10 | 575.957,618 634.458,413 | 11 | 575.951,858 634.454,465 | 6.983 |
| 11 | 575.951,858 634.454,465 | 12 | 575.943,848 634.451,869 | 8.42 |
| 12 | 575.943,848 634.451,869 | 13 | 575.937,235 634.451,461 | 6.626 |
| 13 | 575.937,235 634.451,461 | 14 | 575.934,441 634.429,222 | 22.414 |
| 14 | 575.934,441 634.429,222 | 15 | 575.932,596 634.407,995 | 21.307 |
| 15 | 575.932,596 634.407,995 | 16 | 575.934,093 634.382,474 | 25.565 |
| 16 | 575.934,093 634.382,474 | 17 | 575.936,796 634.383,209 | 2.801 |
| 17 | 575.936,796 634.383,209 | 18 | 575.942,405 634.386,726 | 6.62 |
| 18 | 575.942,405 634.386,726 | 19 | 575.948,464 634.389,987 | 6.881 |
| 19 | 575.948,464 634.389,987 | 20 | 575.954,711 634.393,21 | 7.029 |
| 20 | 575.954,711 634.393,21 | 1 | 575.963,216 634.396,782 | 9.225 |

** Lungimile segmentelor sunt determinate în planul de proiecţie Stereo 70 şi sunt rotunjite la 1 milimetru.

*** Distanţa dintre puncte este formată din segmente cumulate ce sunt mai mici decât valoarea 1 milimetru.

**DATE DESPRE IMOBILUL NR. 3357**

Oficiul de Cadastru și Publicitate Imobiliară NEAMT
Biroul de Cadastru și Publicitate Imobiliară Targu-Neamt

A. Partea I. Descrierea imobilului

TEREN Necunoscut

Adresa: Loc. Pluton, Str Slatinei, Jud. Neamt, si extravilan UAT Pipirig

| Nr. Crt | Nr cadastral Nr. topografic | Suprafața* (mp) | Observații / Referințe |
|---------|-----------------------------|-----------------|----------------------------------------|
| A1 | | 3.543 | Sector cadastral:219 Teren imprejmuit; |

B. Partea II. Proprietari și acte

| Inscrieri privitoare la dreptul de proprietate și alte drepturi reale | Referințe |
|------------------------------------------------------------------------------|----------------------------------------------------------------------------------------------------|
| / | |
| Act Administrativ nr. 7282, din 21/04/2023 emis de PRIMARIA COMUNEI PIPIRIG; | |
| B1 | Inscrierea posesiei, drept de PROPRIETATE, dobandit prin Lege, cota actuala 1/1, cota initiala 1/1 |
| | 1) RAHĂU ION |

C. Partea III. SARCINI .

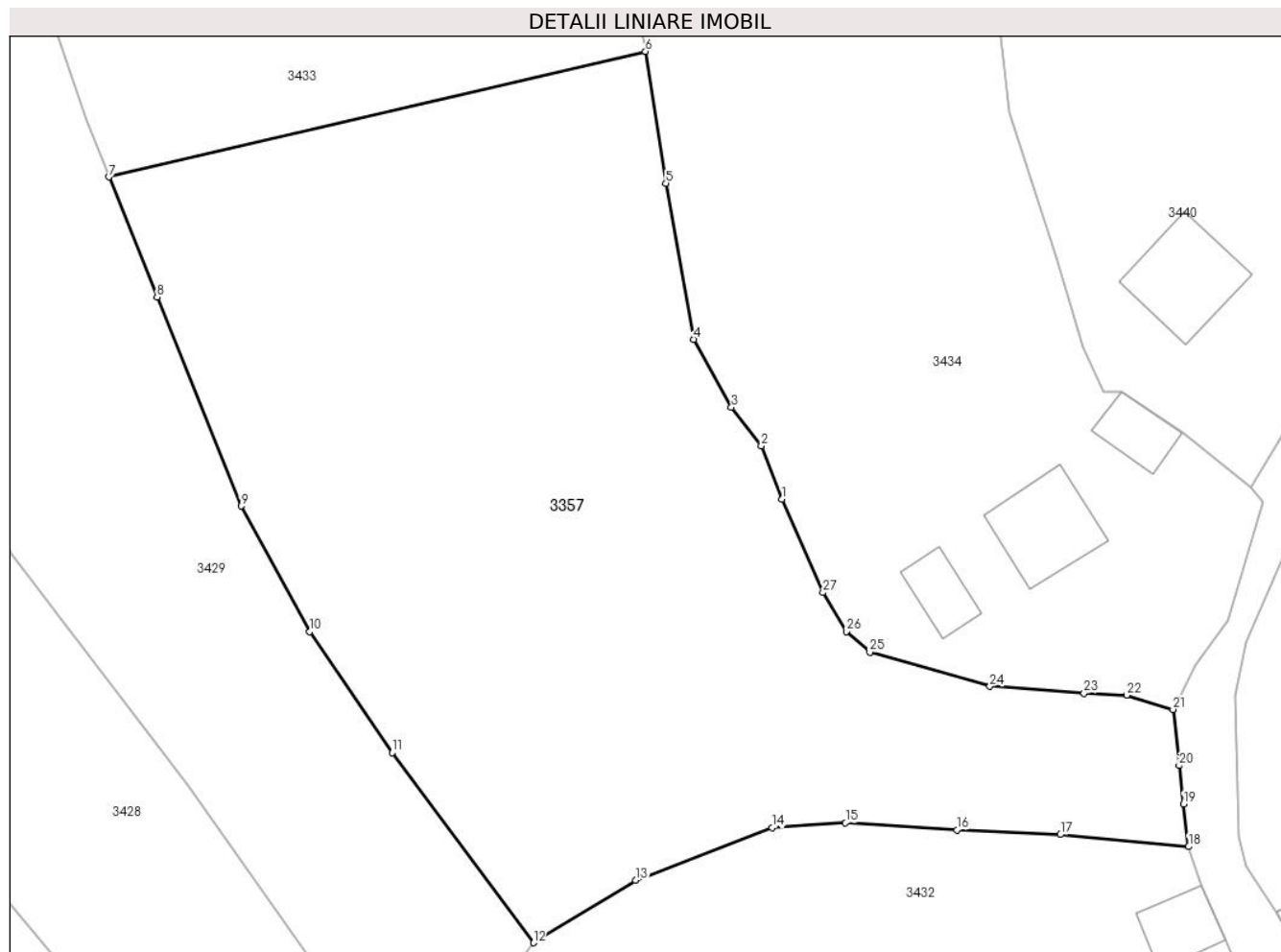
| Inscrieri privind dezmembramintele dreptului de proprietate, drepturi reale de garanție și sarcini | Referințe |
|----------------------------------------------------------------------------------------------------|-----------|
| NU SUNT | |

Anexa Nr. 1 La Partea I

Teren

| | | |
|--------------|-----------------|------------------------|
| Nr cadastral | Suprafața (mp)* | Observații / Referințe |
| | 3.543 | |

* Suprafața este determinată în planul de proiecție Stereo 70.



Date referitoare la teren

| Crt | Categorie folosință | Intravilan | Suprafața (mp) | Tarla | Parcelă | Nr. topo | Observații / Referințe |
|-----|---------------------|------------|----------------|-------|---------|----------|------------------------|
| 1 | faneata | DA | 549 | - | - | - | |
| 2 | faneata | NU | 445 | - | - | - | |
| 3 | faneata | NU | 2.340 | - | - | - | |
| 4 | ape curgătoare | NU | 209 | - | - | - | |

Lungime Segmente

1) Valorile lungimilor segmentelor sunt obținute din proiecție în plan.

| Punct început | X / Y | Punct sfârșit | X / Y | Lungime segment (** (m)) |
|---------------|----------------------------|---------------|----------------------------|--------------------------|
| 1 | 575.750,246 634.164,969 | 2 | 575.748,392 634.169,762 | 5.139 |
| 3 | 575.745,694 634.173,218 | 4 | 575.742,285 634.179,316 | 6.986 |
| 5 | 575.739,81 634.193,346 | 6 | 575.737,951 634.205,186 | 11.985 |

| Punct început | X / Y | Punct sfârșit | X / Y | Lungime segment (** (m)) |
|---------------|----------------------------|---------------|----------------------------|--------------------------|
| 2 | 575.748,392 634.169,762 | 3 | 575.745,694 634.173,218 | 4.384 |
| 4 | 575.742,285 634.179,316 | 5 | 575.739,81 634.193,346 | 14.247 |
| 6 | 575.737,951 634.205,186 | 7 | 575.689,685 634.193,911 | 49.565 |

| Punct început | X / Y | Punct sfârșit | X / Y | Lungime segment (** (m) |
|---------------|----------------------------|---------------|----------------------------|-------------------------|
| 7 | 575.689,685 634.193,911 | 8 | 575.694,028 634.183,116 | 11.636 |
| 9 | 575.701,582 634.164,339 | 10 | 575.707,771 634.153,044 | 12.879 |
| 11 | 575.715,184 634.142,177 | 12 | 575.727,878 634.125,101 | 21.277 |
| 13 | 575.737,06 634.130,732 | 14 | 575.749,343 634.135,439 | 13.154 |
| 15 | 575.755,961 634.135,874 | 16 | 575.765,978 634.135,245 | 10.037 |
| 17 | 575.775,27 634.134,814 | 18 | 575.786,824 634.133,734 | 11.604 |
| 19 | 575.786,356 634.137,554 | 20 | 575.785,977 634.141,026 | 3.493 |
| 21 | 575.785,428 634.146,06 | 22 | 575.781,249 634.147,35 | 4.374 |
| 23 | 575.777,423 634.147,531 | 24 | 575.768,95 634.148,144 | 8.495 |
| 25 | 575.758,148 634.151,194 | 26 | 575.756,028 634.153,058 | 2.823 |
| 27 | 575.753,926 634.156,569 | 1 | 575.750,246 634.164,969 | 9.171 |

| Punct început | X / Y | Punct sfârșit | X / Y | Lungime segment (** (m) |
|---------------|----------------------------|---------------|----------------------------|-------------------------|
| 8 | 575.694,028 634.183,116 | 9 | 575.701,582 634.164,339 | 20.24 |
| 10 | 575.707,771 634.153,044 | 11 | 575.715,184 634.142,177 | 13.155 |
| 12 | 575.727,878 634.125,101 | 13 | 575.737,06 634.130,732 | 10.771 |
| 14 | 575.749,343 634.135,439 | 15 | 575.755,961 634.135,874 | 6.632 |
| 16 | 575.765,978 634.135,245 | 17 | 575.775,27 634.134,814 | 9.302 |
| 18 | 575.786,824 634.133,734 | 19 | 575.786,356 634.137,554 | 3.849 |
| 20 | 575.785,977 634.141,026 | 21 | 575.785,428 634.146,06 | 5.064 |
| 22 | 575.781,249 634.147,35 | 23 | 575.777,423 634.147,531 | 3.83 |
| 24 | 575.768,95 634.148,144 | 25 | 575.758,148 634.151,194 | 11.224 |
| 26 | 575.756,028 634.153,058 | 27 | 575.753,926 634.156,569 | 4.092 |

** Lungimile segmentelor sunt determinate în planul de proiecție Stereo 70 și sunt rotunjite la 1 milimetru.

*** Distanța dintre puncte este formată din segmente cumulate ce sunt mai mici decât valoarea 1 milimetru.

**DATE DESPRE IMOBILUL NR. 3361**

Oficiul de Cadastru și Publicitate Imobiliară NEAMT
Biroul de Cadastru și Publicitate Imobiliară Targu-Neamt

A. Partea I. Descrierea imobilului

TEREN Intravilan

Adresa: Loc. Pluton, Str Slatinei, Jud. Neamt

| Nr. Crt | Nr cadastral Nr. topografic | Suprafața* (mp) | Observații / Referințe |
|---------|-----------------------------|-----------------|----------------------------------------|
| A1 | | 4.967 | Sector cadastral:219 Teren imprejmuit; |

B. Partea II. Proprietari și acte

| Inscrieri privitoare la dreptul de proprietate și alte drepturi reale | | Referințe |
|-----------------------------------------------------------------------|-------------------------------------------------------------------------------------------------------------------------------------------------------------------------|-----------|
| / | | |
| Act Normativ nr. 7, din 13/03/1996 emis de GUVERNUL ROMÂNIEI; | | |
| B1 | Inscrierea provizorie, drept de PROPRIETATE, dobandit prin Lege, cota actuala 1/1, cota initiala 1/1 1) COMUNA PIPIRIG, CIF:99999999999999, PROPRIETAR NEIDENTIFICAT | A1 |

C. Partea III. SARCINI .

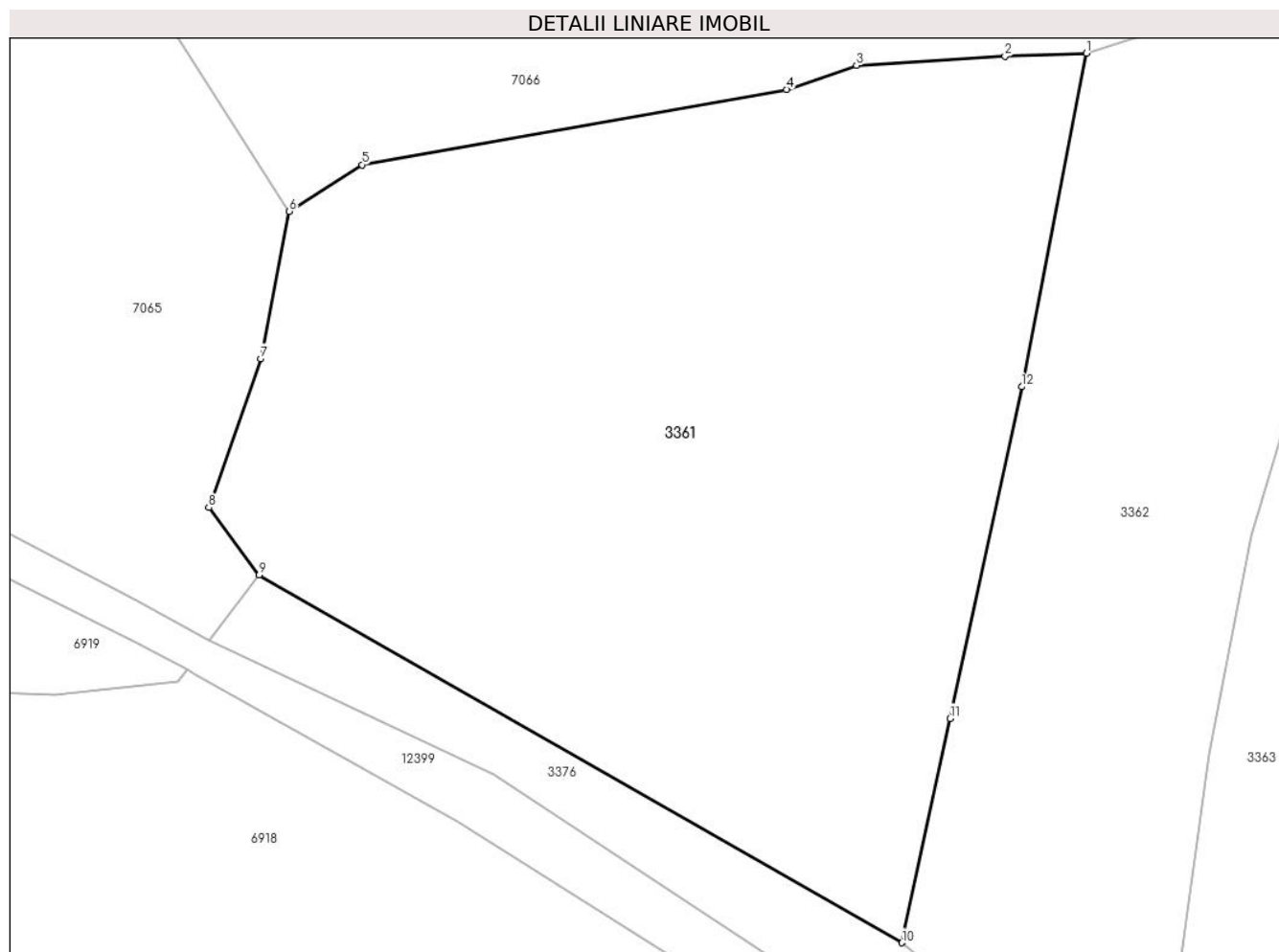
| Inscrieri privind dezmembramintele dreptului de proprietate, drepturi reale de garanție și sarcini | Referințe |
|----------------------------------------------------------------------------------------------------|-----------|
| NU SUNT | |

Anexa Nr. 1 La Partea I

Teren

| Nr cadastral | Suprafața (mp)* | Observații / Referințe |
|--------------|-----------------|------------------------|
| | 4.967 | |

* Suprafața este determinată în planul de proiecție Stereo 70.



Date referitoare la teren

| Crt | Categorie folosință | Intravilan | Suprafața (mp) | Tarla | Parcelă | Nr. topo | Observații / Referințe |
|-----|---------------------|------------|----------------|-------|---------|----------|------------------------|
| 1 | faneata | DA | 4.967 | - | - | - | |

Lungime Segmente

1) Valorile lungimilor segmentelor sunt obținute din proiecție în plan.

| Punct început | X / Y | Punct sfârșit | X / Y | Lungime segment (** (m) |
|---------------|----------------------------|---------------|----------------------------|-------------------------|
| 1 | 574.345,281 634.012,533 | 2 | 574.337,092 634.012,245 | 8.194 |
| 2 | 574.337,092 634.012,245 | 3 | 574.322,155 634.011,307 | 14.966 |
| 3 | 574.322,155 634.011,307 | 4 | 574.315,128 634.008,894 | 7.43 |
| 4 | 574.315,128 634.008,894 | 5 | 574.272,451 634.001,321 | 43.344 |
| 5 | 574.272,451 634.001,321 | 6 | 574.265,127 633.996,652 | 8.686 |

| Punct început | X / Y | Punct sfârșit | X / Y | Lungime segment (** (m) |
|---------------|----------------------------|---------------|----------------------------|-------------------------|
| 6 | 574.265,127 633.996,652 | 7 | 574.262,265 633.981,848 | 15.078 |
| 7 | 574.262,265 633.981,848 | 8 | 574.257,037 633.966,876 | 15.859 |
| 8 | 574.257,037 633.966,876 | 9 | 574.262,09 633.960,113 | 8.442 |
| 9 | 574.262,09 633.960,113 | 10 | 574.326,71 633.923,157 | 74.441 |
| 10 | 574.326,71 633.923,157 | 11 | 574.331,575 633.945,694 | 23.056 |
| 11 | 574.331,575 633.945,694 | 12 | 574.338,769 633.979,023 | 34.097 |
| 12 | 574.338,769 633.979,023 | 1 | 574.345,281 634.012,533 | 34.137 |

** Lungimile segmentelor sunt determinate în planul de proiecție Stereo 70 și sunt rotunjite la 1 milimetru.

*** Distanța dintre puncte este formată din segmente cumulate ce sunt mai mici decât valoarea 1 milimetru.

**DATE DESPRE IMOBILUL NR. 3362**

Oficiul de Cadastru și Publicitate Imobiliară NEAMT
Biroul de Cadastru și Publicitate Imobiliară Targu-Neamt

A. Partea I. Descrierea imobilului

TEREN Intravilan

Adresa: Loc. Pluton, Str Slatinei, Jud. Neamt

| Nr. Crt | Nr cadastral Nr. topografic | Suprafața* (mp) | Observații / Referințe |
|---------|-----------------------------|-----------------|----------------------------------------|
| A1 | | 2.895 | Sector cadastral:219 Teren imprejmuit; |

B. Partea II. Proprietari și acte

| Inscrieri privitoare la dreptul de proprietate și alte drepturi reale | | Referințe |
|-----------------------------------------------------------------------|-------------------------------------------------------------------------------------------------------------------------------------------------------------------------|-----------|
| / | | |
| Act Normativ nr. 7, din 13/03/1996 emis de GUVERNUL ROMÂNIEI; | | |
| B1 | Inscrierea provizorie, drept de PROPRIETATE, dobandit prin Lege, cota actuala 1/1, cota initiala 1/1 1) COMUNA PIPIRIG, CIF:99999999999999, PROPRIETAR NEIDENTIFICAT | A1 |

C. Partea III. SARCINI .

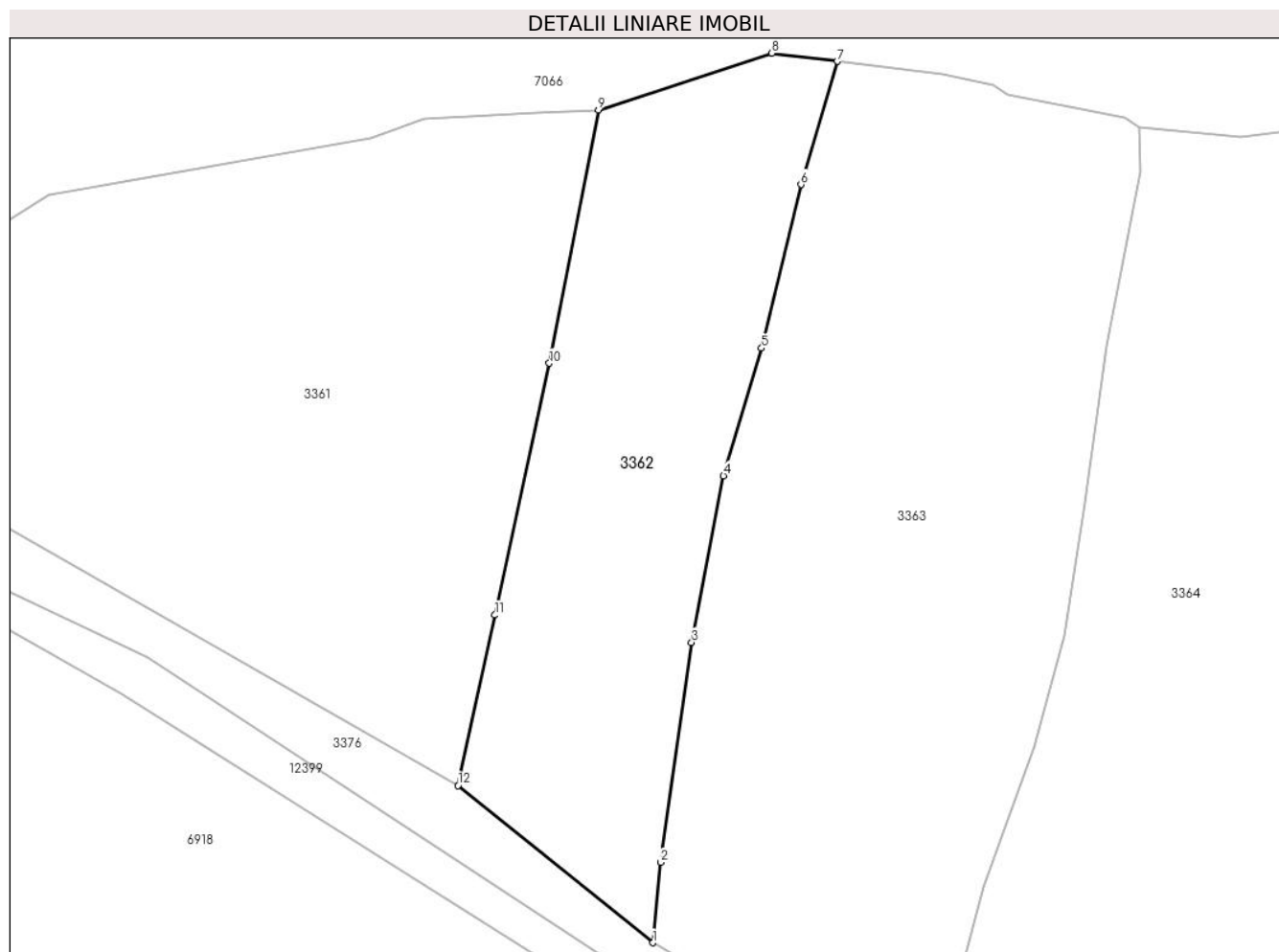
| Inscrieri privind dezmembramintele dreptului de proprietate, drepturi reale de garanție și sarcini | Referințe |
|----------------------------------------------------------------------------------------------------|-----------|
| NU SUNT | |

Anexa Nr. 1 La Partea I

Teren

| | | |
|--------------|-----------------|------------------------|
| Nr cadastral | Suprafața (mp)* | Observații / Referințe |
| | 2.895 | |

* Suprafața este determinată în planul de proiecție Stereo 70.



Date referitoare la teren

| Crt | Categorie folosință | Intra vilan | Suprafața (mp) | Tarla | Parcelă | Nr. topo | Observații / Referințe |
|-----|---------------------|-------------|----------------|-------|---------|----------|------------------------|
| 1 | faneata | DA | 2.895 | - | - | - | |

Lungime Segmente

1) Valorile lungimilor segmentelor sunt obținute din proiecție în plan.

| Punct început | X / Y | Punct sfârșit | X / Y | Lungime segment (** (m) |
|---------------|----------------------------|---------------|----------------------------|-------------------------|
| 1 | 574.352,49 633.902,331 | 2 | 574.353,526 633.912,987 | 10.706 |
| 2 | 574.353,526 633.912,987 | 3 | 574.357,628 633.942,07 | 29.371 |
| 3 | 574.357,628 633.942,07 | 4 | 574.361,84 633.964,143 | 22.471 |
| 4 | 574.361,84 633.964,143 | 5 | 574.366,896 633.981,02 | 17.618 |
| 5 | 574.366,896 633.981,02 | 6 | 574.372,113 634.002,674 | 22.274 |

| Punct început | X / Y | Punct sfârșit | X / Y | Lungime segment (** (m) |
|---------------|----------------------------|---------------|----------------------------|-------------------------|
| 6 | 574.372,113 634.002,674 | 7 | 574.376,909 634.018,979 | 16.996 |
| 7 | 574.376,909 634.018,979 | 8 | 574.368,249 634.020,056 | 8.727 |
| 8 | 574.368,249 634.020,056 | 9 | 574.345,281 634.012,533 | 24.169 |
| 9 | 574.345,281 634.012,533 | 10 | 574.338,769 633.979,023 | 34.137 |
| 10 | 574.338,769 633.979,023 | 11 | 574.331,575 633.945,694 | 34.097 |
| 11 | 574.331,575 633.945,694 | 12 | 574.326,71 633.923,157 | 23.056 |
| 12 | 574.326,71 633.923,157 | 1 | 574.352,49 633.902,331 | 33.141 |

** Lungimile segmentelor sunt determinate în planul de proiecție Stereo 70 și sunt rotunjite la 1 milimetru.

*** Distanța dintre puncte este formată din segmente cumulate ce sunt mai mici decât valoarea 1 milimetru.

**DATE DESPRE IMOBILUL NR. 3363**

Oficiul de Cadastru și Publicitate Imobiliară NEAMT
Biroul de Cadastru și Publicitate Imobiliară Targu-Neamt

A. Partea I. Descrierea imobilului

TEREN Intravilan

Adresa: Loc. Pluton, Str Slatinei, Jud. Neamt

| Nr. Crt | Nr cadastral Nr. topografic | Suprafața* (mp) | Observații / Referințe |
|---------|-----------------------------|-----------------|----------------------------------------|
| A1 | | 5.592 | Sector cadastral:219 Teren imprejmuit; |

B. Partea II. Proprietari și acte

| Inscrieri privitoare la dreptul de proprietate și alte drepturi reale | | Referințe |
|------------------------------------------------------------------------------|-------------------------------------------------------------------------------------------------------------------------------------------------------------|-----------|
| / | | |
| Act Administrativ nr. 6457, din 05/04/2023 emis de PRIMARIA COMUNEI PIPIRIG; | | |
| B1 | Inscrierea posesiei, drept de PROPRIETATE, dobandit prin Lege, cota actuala 1/1, cota initiala 1/1 1) GRIGORAȘ CIPRIAN, - bun comun 2) GRIGORAȘ MARIA | A1 |

C. Partea III. SARCINI .

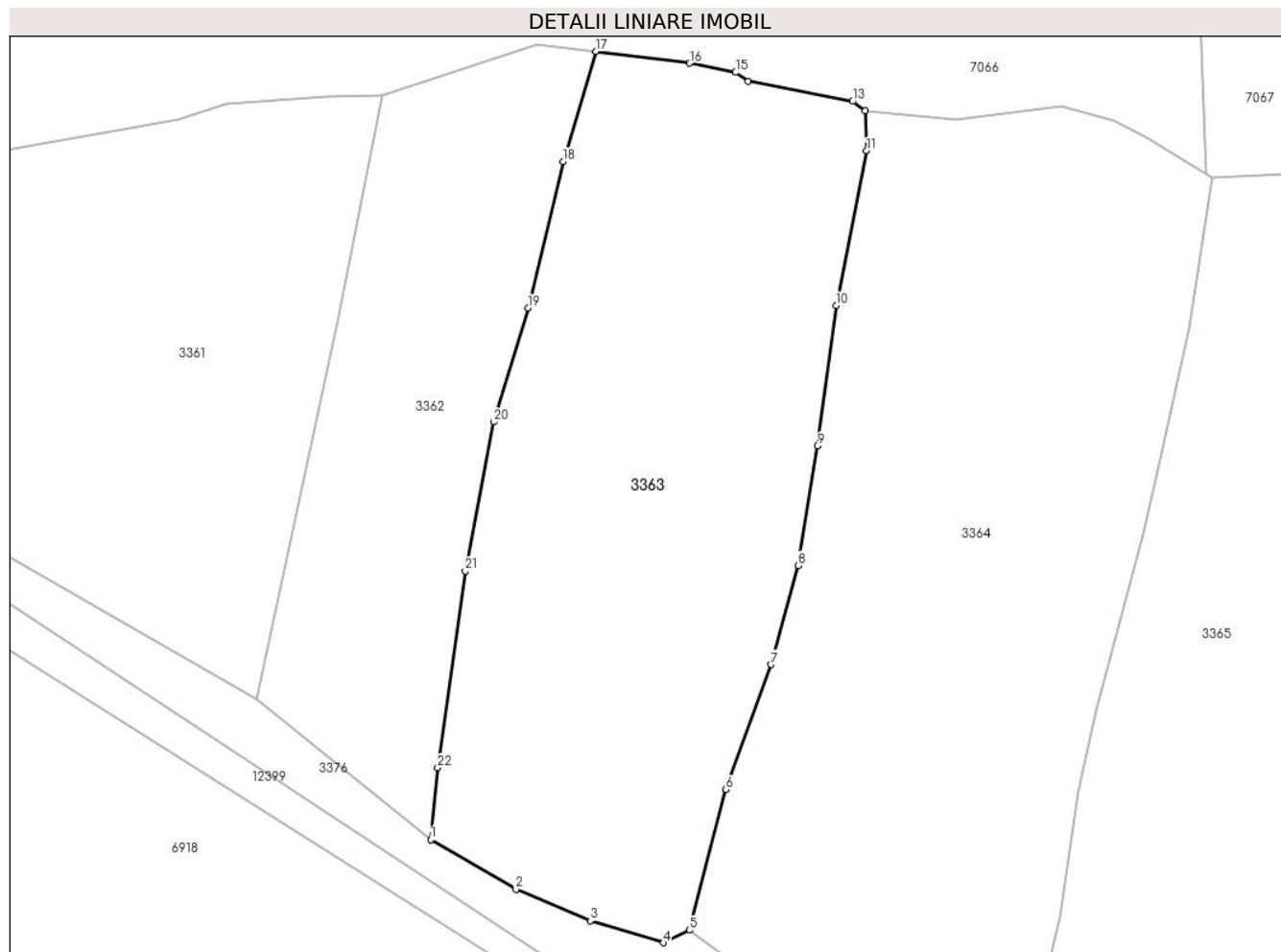
| Inscrieri privind dezmembramintele dreptului de proprietate, drepturi reale de garanție și sarcini | Referințe |
|----------------------------------------------------------------------------------------------------|-----------|
| NU SUNT | |

Anexa Nr. 1 La Partea I

Teren

| Nr cadastral | Suprafața (mp)* | Observații / Referințe |
|--------------|-----------------|------------------------|
| | 5.592 | |

* Suprafața este determinată în planul de proiecție Stereo 70.



Date referitoare la teren

| Crt | Categorie folosință | Intravilan | Suprafața (mp) | Tarla | Parcelă | Nr. topo | Observații / Referințe |
|-----|---------------------|------------|----------------|-------|---------|----------|------------------------|
| 1 | faneata | DA | 5.592 | - | - | - | |

Lungime Segmente

1) Valorile lungimilor segmentelor sunt obținute din proiecție în plan.

| Punct început | X / Y | Punct sfârșit | X / Y | Lungime segment (** (m) |
|---------------|----------------------------|---------------|----------------------------|-------------------------|
| 1 | 574.352,49 633.902,331 | 2 | 574.365,103 633.895,018 | 14.58 |
| 3 | 574.376,122 633.890,336 | 4 | 574.386,941 633.887,086 | 11.297 |
| 5 | 574.390,796 633.888,949 | 6 | 574.396,23 633.909,764 | 21.513 |
| 7 | 574.402,932 633.928,25 | 8 | 574.406,971 633.942,903 | 15.199 |
| 9 | 574.409,764 633.960,58 | 10 | 574.412,549 633.981,398 | 21.003 |

| Punct început | X / Y | Punct sfârșit | X / Y | Lungime segment (** (m) |
|---------------|----------------------------|---------------|----------------------------|-------------------------|
| 2 | 574.365,103 633.895,018 | 3 | 574.376,122 633.890,336 | 11.972 |
| 4 | 574.386,941 633.887,086 | 5 | 574.390,796 633.888,949 | 4.282 |
| 6 | 574.396,23 633.909,764 | 7 | 574.402,932 633.928,25 | 19.663 |
| 8 | 574.406,971 633.942,903 | 9 | 574.409,764 633.960,58 | 17.896 |
| 10 | 574.412,549 633.981,398 | 11 | 574.417,07 634.004,284 | 23.328 |

| Punct început | X / Y | Punct sfârșit | X / Y | Lungime segment (** (m) |
|---------------|----------------------------|---------------|----------------------------|-------------------------|
| 11 | 574.417,07 634.004,284 | 12 | 574.416,855 634.010,187 | 5.907 |
| 13 | 574.415,002 634.011,58 | 14 | 574.399,536 634.014,547 | 15.748 |
| 15 | 574.397,646 634.015,877 | 16 | 574.390,856 634.017,244 | 6.926 |
| 17 | 574.376,909 634.018,979 | 18 | 574.372,113 634.002,674 | 16.996 |
| 19 | 574.366,896 633.981,02 | 20 | 574.361,84 633.964,143 | 17.618 |
| 21 | 574.357,628 633.942,07 | 22 | 574.353,526 633.912,987 | 29.371 |

| Punct început | X / Y | Punct sfârșit | X / Y | Lungime segment (** (m) |
|---------------|----------------------------|---------------|----------------------------|-------------------------|
| 12 | 574.416,855 634.010,187 | 13 | 574.415,002 634.011,58 | 2.318 |
| 14 | 574.399,536 634.014,547 | 15 | 574.397,646 634.015,877 | 2.311 |
| 16 | 574.390,856 634.017,244 | 17 | 574.376,909 634.018,979 | 14.055 |
| 18 | 574.372,113 634.002,674 | 19 | 574.366,896 633.981,02 | 22.274 |
| 20 | 574.361,84 633.964,143 | 21 | 574.357,628 633.942,07 | 22.471 |
| 22 | 574.353,526 633.912,987 | 1 | 574.352,49 633.902,331 | 10.706 |

** Lungimile segmentelor sunt determinate în planul de proiecție Stereo 70 și sunt rotunjite la 1 milimetru.

*** Distanța dintre puncte este formată din segmente cumulate ce sunt mai mici decât valoarea 1 milimetru.

**DATE DESPRE IMOBILUL NR. 3364**

Oficiul de Cadastru și Publicitate Imobiliară NEAMT
Biroul de Cadastru și Publicitate Imobiliară Targu-Neamt

A. Partea I. Descrierea imobilului

TEREN Intravilan

Adresa: Loc. Pluton, Str Slatinei, Jud. Neamt

| Nr. Crt | Nr cadastral Nr. topografic | Suprafața* (mp) | Observații / Referințe |
|---------|-----------------------------|-----------------|----------------------------------------|
| A1 | | 6.805 | Sector cadastral:219 Teren imprejmuit; |

B. Partea II. Proprietari și acte

| Inscrieri privitoare la dreptul de proprietate și alte drepturi reale | | Referințe |
|-----------------------------------------------------------------------|-------------------------------------------------------------------------------------------------------------------------------------------------------------------------|-----------|
| / | | |
| Act Normativ nr. 7, din 13/03/1996 emis de GUVERNUL ROMÂNIEI; | | |
| B1 | Inscrierea provizorie, drept de PROPRIETATE, dobandit prin Lege, cota actuala 1/1, cota initiala 1/1 1) COMUNA PIPIRIG, CIF:99999999999999, PROPRIETAR NEIDENTIFICAT | A1 |

C. Partea III. SARCINI .

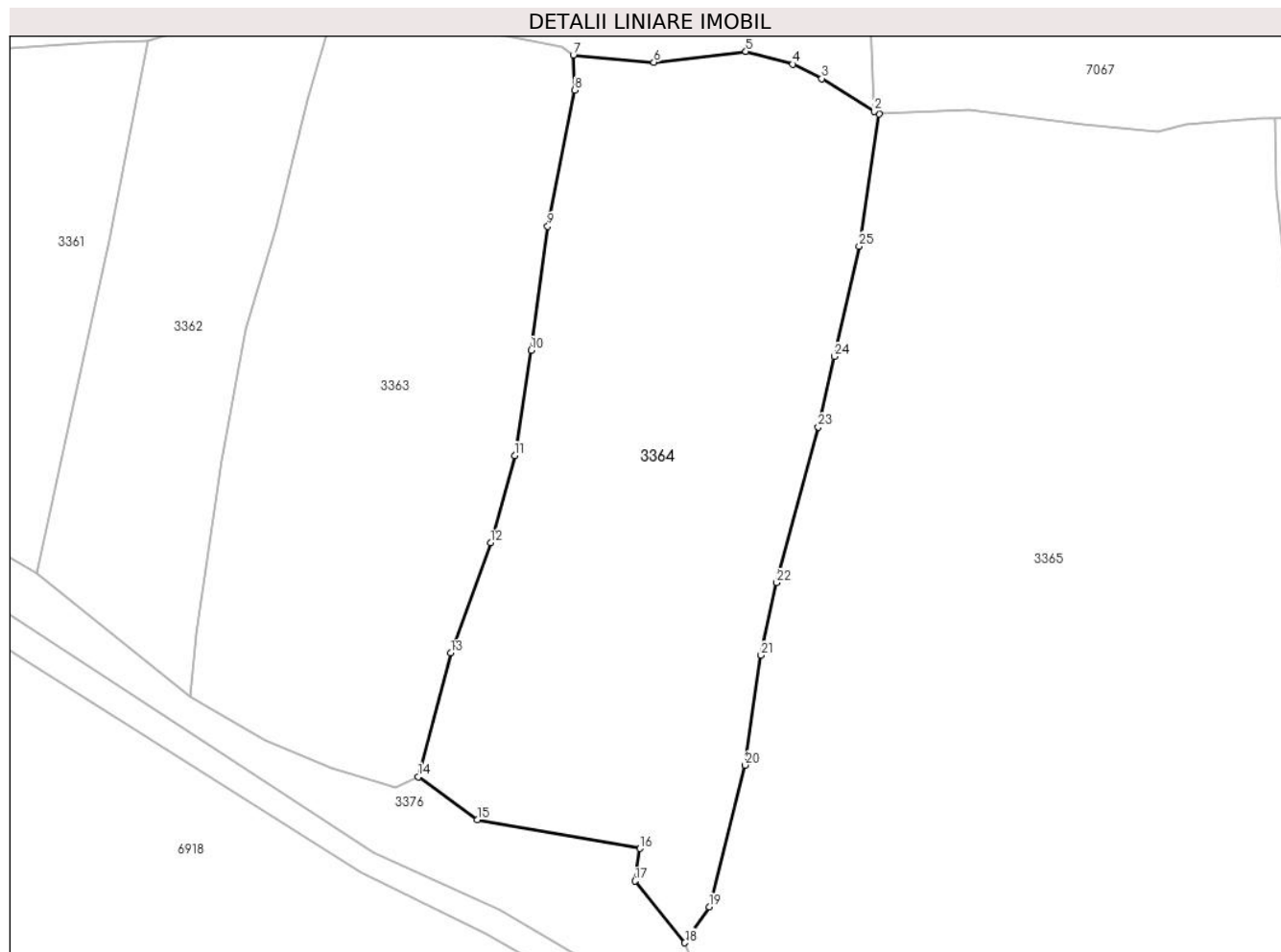
| Inscrieri privind dezmembramintele dreptului de proprietate, drepturi reale de garanție și sarcini | Referințe |
|----------------------------------------------------------------------------------------------------|-----------|
| NU SUNT | |

Anexa Nr. 1 La Partea I

Teren

| | | |
|--------------|-----------------|------------------------|
| Nr cadastral | Suprafața (mp)* | Observații / Referințe |
| | 6.805 | |

* Suprafața este determinată în planul de proiecție Stereo 70.



Date referitoare la teren

| Crt | Categorie folosință | Intravilan | Suprafața (mp) | Tarla | Parcelă | Nr. topo | Observații / Referințe |
|-----|---------------------|------------|----------------|-------|---------|----------|------------------------|
| 1 | drum | DA | 702 | - | - | - | |
| 2 | faneata | DA | 3.577 | - | - | - | |
| 3 | faneata | DA | 2.526 | - | - | - | |

Lungime Segmente

1) Valorile lungimilor segmentelor sunt obținute din proiecție în plan.

| Punct început | X / Y | Punct sfârșit | X / Y | Lungime segment (** (m) |
|---------------|----------------------------|---------------|----------------------------|-------------------------|
| 1 | 574.468,246 634.000,256 | 2 | 574.467,443 634.000,754 | 0.945 |
| 3 | 574.458,618 634.006,234 | 4 | 574.453,726 634.008,656 | 5.459 |
| 5 | 574.445,856 634.010,786 | 6 | 574.430,38 634.008,969 | 15.582 |
| 7 | 574.416,855 634.010,187 | 8 | 574.417,07 634.004,284 | 5.907 |

| Punct început | X / Y | Punct sfârșit | X / Y | Lungime segment (** (m) |
|---------------|----------------------------|---------------|----------------------------|-------------------------|
| 2 | 574.467,443 634.000,754 | 3 | 574.458,618 634.006,234 | 10.388 |
| 4 | 574.453,726 634.008,656 | 5 | 574.445,856 634.010,786 | 8.153 |
| 6 | 574.430,38 634.008,969 | 7 | 574.416,855 634.010,187 | 13.58 |
| 8 | 574.417,07 634.004,284 | 9 | 574.412,549 633.981,398 | 23.328 |

| Punct început | X / Y | Punct sfârșit | X / Y | Lungime segment (** (m) |
|---------------|----------------------------|---------------|----------------------------|-------------------------|
| 9 | 574.412,549 633.981,398 | 10 | 574.409,764 633.960,58 | 21.003 |
| 11 | 574.406,971 633.942,903 | 12 | 574.402,932 633.928,25 | 15.199 |
| 13 | 574.396,23 633.909,764 | 14 | 574.390,796 633.888,949 | 21.513 |
| 15 | 574.400,69 633.881,758 | 16 | 574.428,056 633.876,918 | 27.791 |
| 17 | 574.427,253 633.871,437 | 18 | 574.435,599 633.861,07 | 13.309 |
| 19 | 574.439,699 633.867,099 | 20 | 574.445,742 633.890,905 | 24.561 |
| 21 | 574.448,412 633.909,341 | 22 | 574.451,05 633.921,562 | 12.502 |
| 23 | 574.458,033 633.947,711 | 24 | 574.460,718 633.959,54 | 12.13 |
| 25 | 574.464,929 633.978,091 | 1 | 574.468,246 634.000,256 | 22.412 |

| Punct început | X / Y | Punct sfârșit | X / Y | Lungime segment (** (m) |
|---------------|----------------------------|---------------|----------------------------|-------------------------|
| 10 | 574.409,764 633.960,58 | 11 | 574.406,971 633.942,903 | 17.896 |
| 12 | 574.402,932 633.928,25 | 13 | 574.396,23 633.909,764 | 19.663 |
| 14 | 574.390,796 633.888,949 | 15 | 574.400,69 633.881,758 | 12.231 |
| 16 | 574.428,056 633.876,918 | 17 | 574.427,253 633.871,437 | 5.54 |
| 18 | 574.435,599 633.861,07 | 19 | 574.439,699 633.867,099 | 7.291 |
| 20 | 574.445,742 633.890,905 | 21 | 574.448,412 633.909,341 | 18.628 |
| 22 | 574.451,05 633.921,562 | 23 | 574.458,033 633.947,711 | 27.065 |
| 24 | 574.460,718 633.959,54 | 25 | 574.464,929 633.978,091 | 19.023 |

** Lungimile segmentelor sunt determinate în planul de proiecție Stereo 70 și sunt rotunjite la 1 milimetru.

*** Distanța dintre puncte este formată din segmente cumulate ce sunt mai mici decât valoarea 1 milimetru.

**DATE DESPRE IMOBILUL NR. 3365**

Oficiul de Cadastru și Publicitate Imobiliară NEAMT
Biroul de Cadastru și Publicitate Imobiliară Targu-Neamt

A. Partea I. Descrierea imobilului

TEREN Intravilan

Adresa: Loc. Pluton, Str Slatinei, Jud. Neamt

| Nr. Crt | Nr cadastral Nr. topografic | Suprafața* (mp) | Observații / Referințe |
|---------|-----------------------------|-----------------|----------------------------------------|
| A1 | | 15.862 | Sector cadastral:219 Teren imprejmuit; |

B. Partea II. Proprietari și acte

| Inscrieri privitoare la dreptul de proprietate și alte drepturi reale | | Referințe |
|------------------------------------------------------------------------------|-----------------------------------------------------------------------------------------------------------------------------|-----------|
| / | | |
| Act Administrativ nr. 7852, din 28/04/2023 emis de PRIMARIA COMUNEI PIPIRIG; | | |
| B1 | Inscrierea posesiei, drept de PROPRIETATE, dobandit prin Lege, cota actuala 1/1, cota initiala 1/1 1) UNGUREANU GHEORGHE | A1 |

C. Partea III. SARCINI .

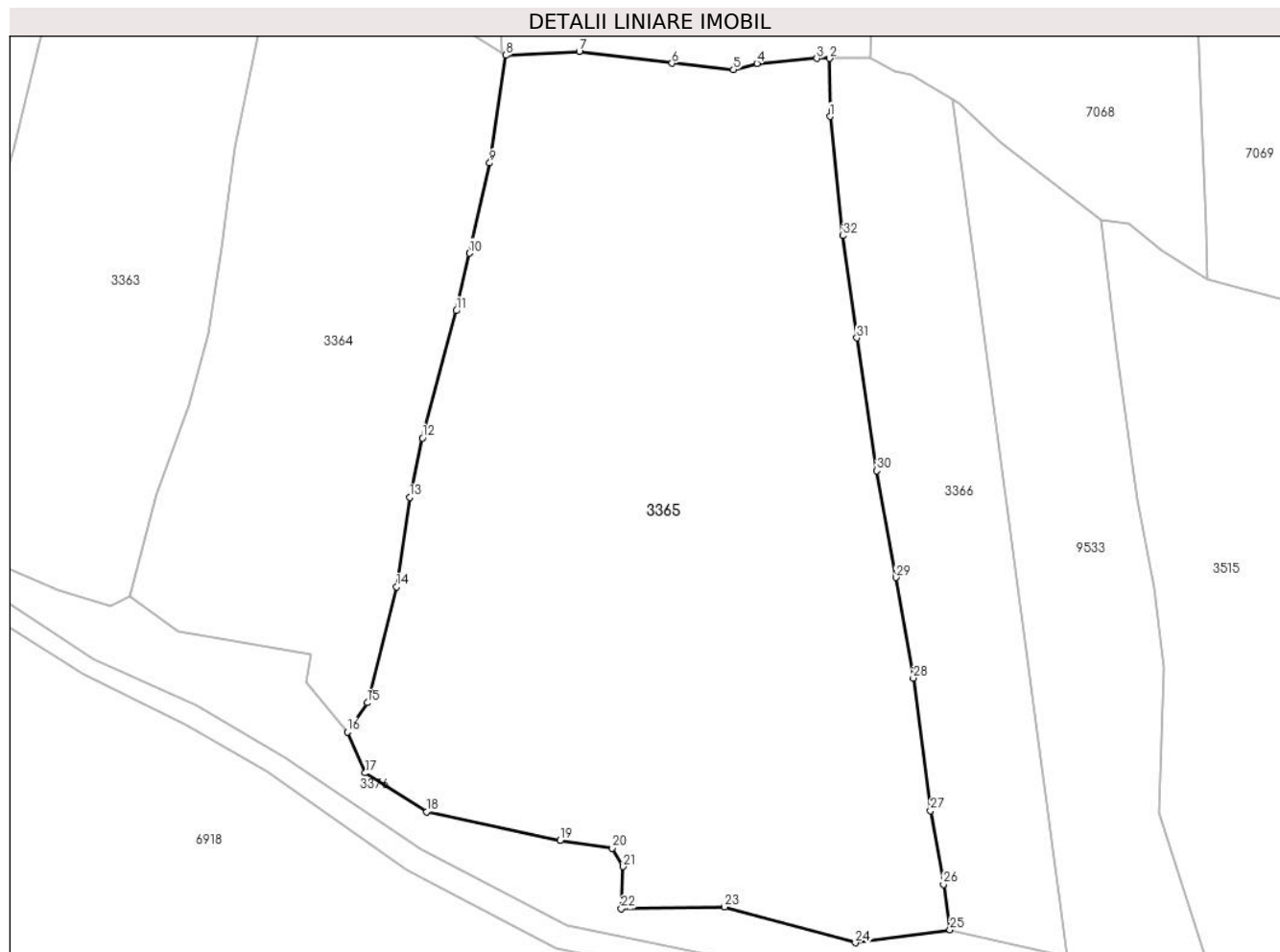
| Inscrieri privind dezmembramintele dreptului de proprietate, drepturi reale de garanție și sarcini | Referințe |
|----------------------------------------------------------------------------------------------------|-----------|
| NU SUNT | |

Anexa Nr. 1 La Partea I

Teren

| | | |
|--------------|-----------------|------------------------|
| Nr cadastral | Suprafața (mp)* | Observații / Referințe |
| | 15.862 | |

* Suprafața este determinată în planul de proiecție Stereo 70.



Date referitoare la teren

| Crt | Categorie folosință | Intravilan | Suprafața (mp) | Tarla | Parcelă | Nr. topo | Observații / Referințe |
|-----|---------------------|------------|----------------|-------|---------|----------|------------------------|
| 1 | faneata | DA | 15.862 | - | - | - | |

Lungime Segmente

1) Valorile lungimilor segmentelor sunt obținute din proiecție în plan.

| Punct început | X / Y | Punct sfârșit | X / Y | Lungime segment (** (m) |
|---------------|----------------------------|---------------|----------------------------|-------------------------|
| 1 | 574.534,999 633.987,653 | 2 | 574.534,866 633.999,626 | 11.974 |
| 3 | 574.532,262 633.999,6 | 4 | 574.519,921 633.998,564 | 12.384 |
| 5 | 574.515,133 633.997,286 | 6 | 574.502,457 633.998,622 | 12.746 |
| 7 | 574.483,361 634.001,046 | 8 | 574.468,246 634.000,256 | 15.136 |
| 9 | 574.464,929 633.978,091 | 10 | 574.460,718 633.959,54 | 19.023 |

| Punct început | X / Y | Punct sfârșit | X / Y | Lungime segment (** (m) |
|---------------|----------------------------|---------------|----------------------------|-------------------------|
| 2 | 574.534,866 633.999,626 | 3 | 574.532,262 633.999,6 | 2.604 |
| 4 | 574.519,921 633.998,564 | 5 | 574.515,133 633.997,286 | 4.956 |
| 6 | 574.502,457 633.998,622 | 7 | 574.483,361 634.001,046 | 19.249 |
| 8 | 574.468,246 634.000,256 | 9 | 574.464,929 633.978,091 | 22.412 |
| 10 | 574.460,718 633.959,54 | 11 | 574.458,033 633.947,711 | 12.13 |

| Punct început | X / Y | Punct sfârșit | X / Y | Lungime segment (** (m) |
|---------------|----------------------------|---------------|----------------------------|-------------------------|
| 11 | 574.458,033 633.947,711 | 12 | 574.451,05 633.921,562 | 27.065 |
| 13 | 574.448,412 633.909,341 | 14 | 574.445,742 633.890,905 | 18.628 |
| 15 | 574.439,699 633.867,099 | 16 | 574.435,599 633.861,07 | 7.291 |
| 17 | 574.439,275 633.852,665 | 18 | 574.451,915 633.844,653 | 14.965 |
| 19 | 574.479,42 633.838,828 | 20 | 574.490,101 633.837,179 | 10.808 |
| 21 | 574.492,405 633.833,394 | 22 | 574.492,005 633.824,714 | 8.689 |
| 23 | 574.513,243 633.825,091 | 24 | 574.540,196 633.817,734 | 27.939 |
| 25 | 574.559,702 633.820,432 | 26 | 574.558,357 633.829,719 | 9.384 |
| 27 | 574.555,671 633.844,886 | 28 | 574.552,137 633.872,161 | 27.503 |
| 29 | 574.548,588 633.892,871 | 30 | 574.544,655 633.914,8 | 22.279 |
| 31 | 574.540,517 633.942,141 | 32 | 574.537,673 633.963,148 | 21.199 |

| Punct început | X / Y | Punct sfârșit | X / Y | Lungime segment (** (m) |
|---------------|----------------------------|---------------|----------------------------|-------------------------|
| 12 | 574.451,05 633.921,562 | 13 | 574.448,412 633.909,341 | 12.502 |
| 14 | 574.445,742 633.890,905 | 15 | 574.439,699 633.867,099 | 24.561 |
| 16 | 574.435,599 633.861,07 | 17 | 574.439,275 633.852,665 | 9.174 |
| 18 | 574.451,915 633.844,653 | 19 | 574.479,42 633.838,828 | 28.115 |
| 20 | 574.490,101 633.837,179 | 21 | 574.492,405 633.833,394 | 4.431 |
| 22 | 574.492,005 633.824,714 | 23 | 574.513,243 633.825,091 | 21.241 |
| 24 | 574.540,196 633.817,734 | 25 | 574.559,702 633.820,432 | 19.692 |
| 26 | 574.558,357 633.829,719 | 27 | 574.555,671 633.844,886 | 15.403 |
| 28 | 574.552,137 633.872,161 | 29 | 574.548,588 633.892,871 | 21.012 |
| 30 | 574.544,655 633.914,8 | 31 | 574.540,517 633.942,141 | 27.652 |
| 32 | 574.537,673 633.963,148 | 1 | 574.534,999 633.987,653 | 24.65 |

** Lungimile segmentelor sunt determinate în planul de proiecție Stereo 70 și sunt rotunjite la 1 milimetru.

*** Distanța dintre puncte este formată din segmente cumulate ce sunt mai mici decât valoarea 1 milimetru.

**DATE DESPRE IMOBILUL NR. 3366**

Oficiul de Cadastru și Publicitate Imobiliară NEAMT
Biroul de Cadastru și Publicitate Imobiliară Targu-Neamt

A. Partea I. Descrierea imobilului

TEREN Intravilan

Adresa: Loc. Pluton, Str Slatinei, Jud. Neamt

| Nr. Crt | Nr cadastral Nr. topografic | Suprafața* (mp) | Observații / Referințe |
|---------|-----------------------------|-----------------|----------------------------------------|
| A1 | | 4.495 | Sector cadastral:219 Teren imprejmuit; |

B. Partea II. Proprietari și acte

| Inscrieri privitoare la dreptul de proprietate și alte drepturi reale | | Referințe |
|-------------------------------------------------------------------------------|----------------------------------------------------------------------------------------------------------------------------|-----------|
| / | | |
| Act Administrativ nr. 10217, din 14/06/2023 emis de PRIMARIA COMUNEI PIPIRIG; | | |
| B1 | Inscrierea posesiei, drept de PROPRIETATE, dobandit prin Lege, cota actuala 1/1, cota initiala 1/1 1) MARIN RADU | A1 |

C. Partea III. SARCINI .

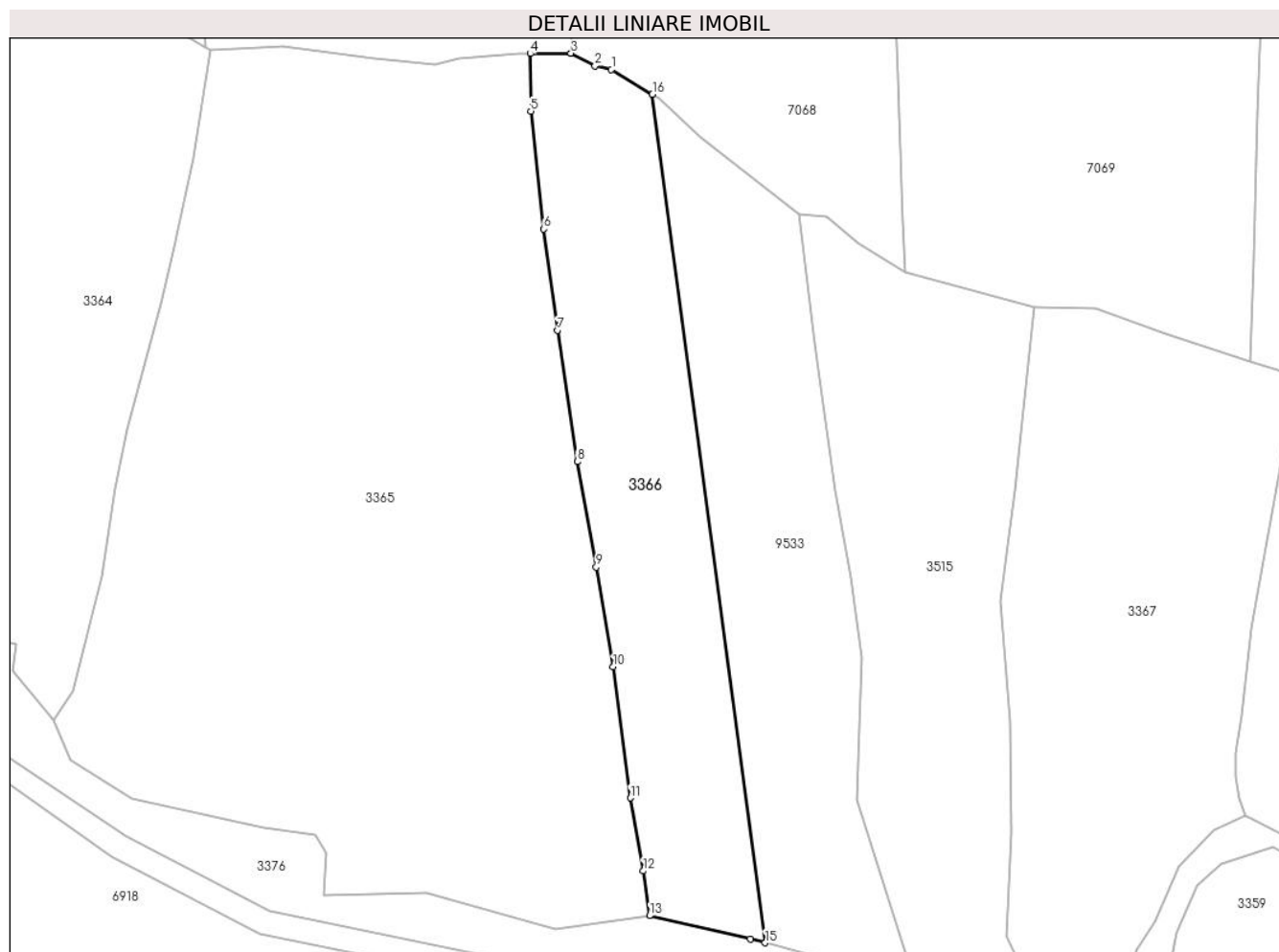
| Inscrieri privind dezmembramintele dreptului de proprietate, drepturi reale de garanție și sarcini | Referințe |
|----------------------------------------------------------------------------------------------------|-----------|
| NU SUNT | |

Anexa Nr. 1 La Partea I

Teren

| | | |
|--------------|-----------------|------------------------|
| Nr cadastral | Suprafața (mp)* | Observații / Referințe |
| | 4.495 | |

* Suprafața este determinată în planul de proiecție Stereo 70.



Date referitoare la teren

| Crt | Categorie folosință | Intravilan | Suprafața (mp) | Tarla | Parcelă | Nr. topo | Observații / Referințe |
|-----|---------------------|------------|----------------|-------|---------|----------|------------------------|
| 1 | faneata | DA | 4.495 | - | - | - | |

Lungime Segmente

1) Valorile lungimilor segmentelor sunt obținute din proiecție în plan.

| Punct început | X / Y | Punct sfârșit | X / Y | Lungime segment (** (m) |
|---------------|----------------------------|---------------|----------------------------|-------------------------|
| 1 | 574.551,756 633.996,318 | 2 | 574.548,337 633.997,077 | 3.502 |
| 2 | 574.548,337 633.997,077 | 3 | 574.543,334 633.999,711 | 5.654 |
| 3 | 574.543,334 633.999,711 | 4 | 574.534,866 633.999,626 | 8.468 |
| 4 | 574.534,866 633.999,626 | 5 | 574.534,999 633.987,653 | 11.974 |
| 5 | 574.534,999 633.987,653 | 6 | 574.537,673 633.963,148 | 24.65 |

| Punct început | X / Y | Punct sfârşit | X / Y | Lungime segment (** (m) |
|---------------|----------------------------|---------------|----------------------------|-------------------------|
| 6 | 574.537,673 633.963,148 | 7 | 574.540,517 633.942,141 | 21.199 |
| 7 | 574.540,517 633.942,141 | 8 | 574.544,655 633.914,8 | 27.652 |
| 8 | 574.544,655 633.914,8 | 9 | 574.548,588 633.892,871 | 22.279 |
| 9 | 574.548,588 633.892,871 | 10 | 574.552,137 633.872,161 | 21.012 |
| 10 | 574.552,137 633.872,161 | 11 | 574.555,671 633.844,886 | 27.503 |
| 11 | 574.555,671 633.844,886 | 12 | 574.558,357 633.829,719 | 15.403 |
| 12 | 574.558,357 633.829,719 | 13 | 574.559,702 633.820,432 | 9.384 |
| 13 | 574.559,702 633.820,432 | 14 | 574.580,646 633.815,641 | 21.485 |
| 14 | 574.580,646 633.815,641 | 15 | 574.583,728 633.814,802 | 3.194 |
| 15 | 574.583,728 633.814,802 | 16 | 574.560,289 633.991,14 | 177.889 |
| 16 | 574.560,289 633.991,14 | 1 | 574.551,756 633.996,318 | 9.981 |

** Lungimile segmentelor sunt determinate în planul de proiecție Stereo 70 și sunt rotunjite la 1 milimetru.

*** Distanța dintre puncte este formată din segmente cumulate ce sunt mai mici decât valoarea 1 milimetru.

**DATE DESPRE IMOBILUL NR. 3367**

Oficiul de Cadastru și Publicitate Imobiliară NEAMT
Biroul de Cadastru și Publicitate Imobiliară Targu-Neamt

A. Partea I. Descrierea imobilului

TEREN Intravilan

Adresa: Loc. Pluton, Str Slatinei, Jud. Neamt

| Nr. Crt | Nr cadastral Nr. topografic | Suprafața* (mp) | Observații / Referințe |
|---------|-----------------------------|-----------------|----------------------------------------|
| A1 | | 6.452 | Sector cadastral:219 Teren imprejmuit; |

B. Partea II. Proprietari și acte

| Inscrieri privitoare la dreptul de proprietate și alte drepturi reale | | Referințe |
|------------------------------------------------------------------------------|-------------------------------------------------------------------------------------------------------------------------------------------------|-----------|
| / | | |
| Act Administrativ nr. 5750, din 04/04/2023 emis de Primăria Comunei Pipirig; | | |
| B1 | Inscrierea posesiei, drept de PROPRIETATE, dobandit prin Lege, cota actuala 1/1, cota initiala 1/1 1) GRIGORAȘI IOAN 2) GRIGORAȘI TEODORA | A1 |

C. Partea III. SARCINI .

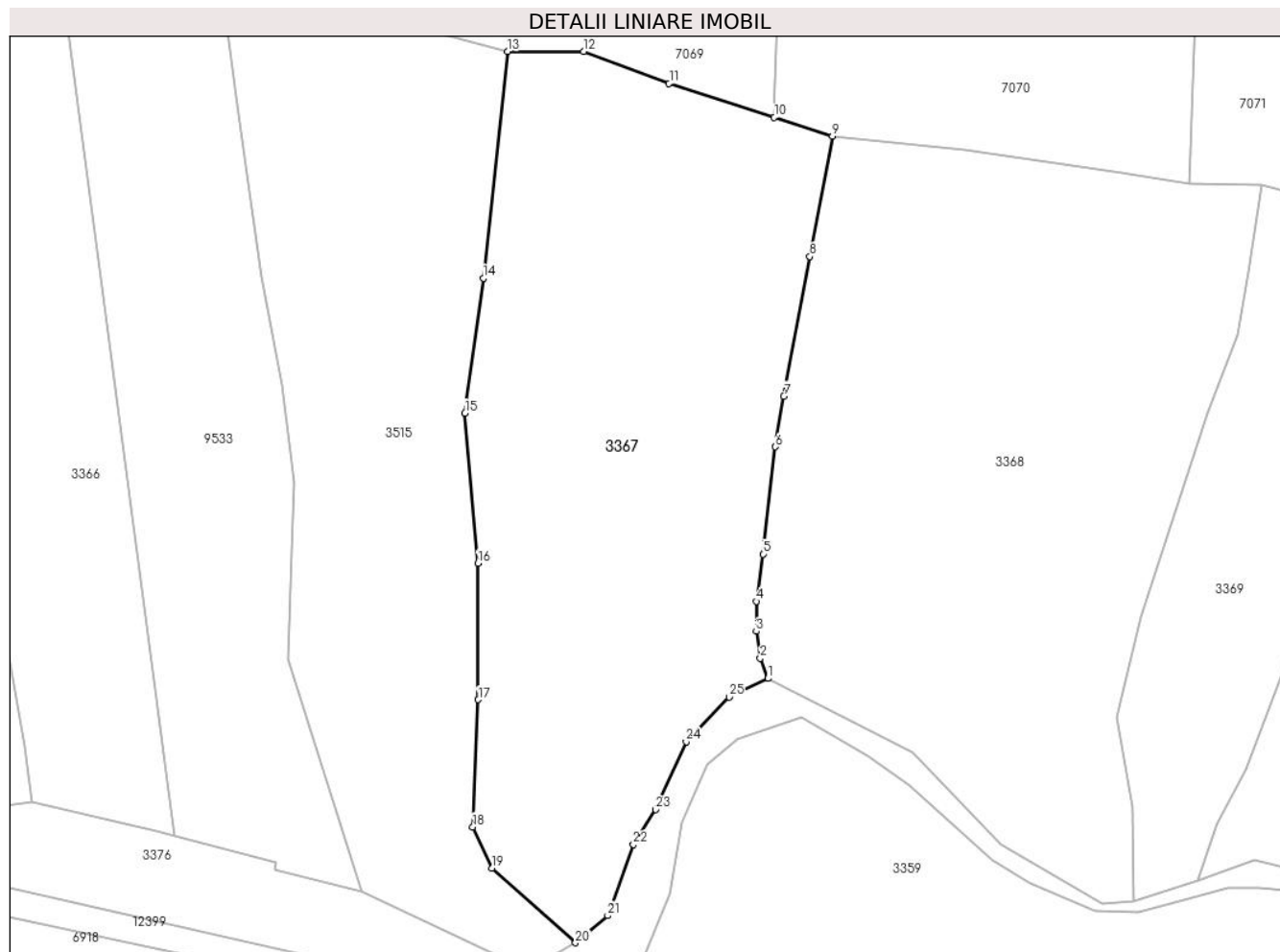
| Inscrieri privind dezmembramintele dreptului de proprietate, drepturi reale de garanție și sarcini | Referințe |
|----------------------------------------------------------------------------------------------------|-----------|
| NU SUNT | |

Anexa Nr. 1 La Partea I

Teren

| Nr cadastral | Suprafața (mp)* | Observații / Referințe |
|--------------|-----------------|------------------------|
| | 6.452 | |

* Suprafața este determinată în planul de proiecție Stereo 70.



Date referitoare la teren

| Crt | Categorie folosință | Intravilan | Suprafața (mp) | Tarla | Parcelă | Nr. topo | Observații / Referințe |
|-----|---------------------|------------|----------------|-------|---------|----------|------------------------|
| 1 | faneata | DA | 6.452 | - | - | - | |

Lungime Segmente

1) Valorile lungimilor segmentelor sunt obținute din proiecție în plan.

| Punct început | X / Y | Punct sfârșit | X / Y | Lungime segment (** (m) |
|---------------|----------------------------|---------------|----------------------------|-------------------------|
| 1 | 574.683,687 633.841,23 | 2 | 574.682,369 633.844,64 | 3.656 |
| 3 | 574.681,695 633.849,163 | 4 | 574.681,695 633.854,209 | 5.046 |
| 5 | 574.682,82 633.862,189 | 6 | 574.684,932 633.880,236 | 18.17 |
| 7 | 574.686,339 633.888,76 | 8 | 574.690,744 633.912,289 | 23.938 |
| 9 | 574.694,537 633.932,553 | 10 | 574.684,739 633.935,71 | 10.294 |

| Punct început | X / Y | Punct sfârșit | X / Y | Lungime segment (** (m) |
|---------------|----------------------------|---------------|----------------------------|-------------------------|
| 2 | 574.682,369 633.844,64 | 3 | 574.681,695 633.849,163 | 4.573 |
| 4 | 574.681,695 633.854,209 | 5 | 574.682,82 633.862,189 | 8.059 |
| 6 | 574.684,932 633.880,236 | 7 | 574.686,339 633.888,76 | 8.639 |
| 8 | 574.690,744 633.912,289 | 9 | 574.694,537 633.932,553 | 20.616 |
| 10 | 574.684,739 633.935,71 | 11 | 574.667,007 633.941,423 | 18.63 |

| Punct început | X / Y | Punct sfârșit | X / Y | Lungime segment (** (m) |
|---------------|----------------------------|---------------|----------------------------|-------------------------|
| 11 | 574.667,007 633.941,423 | 12 | 574.652,634 633.946,784 | 15.34 |
| 13 | 574.639,761 633.946,815 | 14 | 574.635,71 633.908,641 | 38.388 |
| 15 | 574.632,599 633.885,917 | 16 | 574.634,802 633.860,668 | 25.345 |
| 17 | 574.634,834 633.837,656 | 18 | 574.633,92 633.816,227 | 21.448 |
| 19 | 574.637,187 633.809,317 | 20 | 574.651,243 633.796,731 | 18.867 |
| 21 | 574.656,672 633.801,313 | 22 | 574.661,016 633.813,28 | 12.731 |
| 23 | 574.664,763 633.819,161 | 24 | 574.669,884 633.830,579 | 12.514 |
| 25 | 574.677,125 633.838,107 | 1 | 574.683,687 633.841,23 | 7.267 |

| Punct început | X / Y | Punct sfârșit | X / Y | Lungime segment (** (m) |
|---------------|----------------------------|---------------|----------------------------|-------------------------|
| 12 | 574.652,634 633.946,784 | 13 | 574.639,761 633.946,815 | 12.873 |
| 14 | 574.635,71 633.908,641 | 15 | 574.632,599 633.885,917 | 22.936 |
| 16 | 574.634,802 633.860,668 | 17 | 574.634,834 633.837,656 | 23.012 |
| 18 | 574.633,92 633.816,227 | 19 | 574.637,187 633.809,317 | 7.643 |
| 20 | 574.651,243 633.796,731 | 21 | 574.656,672 633.801,313 | 7.104 |
| 22 | 574.661,016 633.813,28 | 23 | 574.664,763 633.819,161 | 6.973 |
| 24 | 574.669,884 633.830,579 | 25 | 574.677,125 633.838,107 | 10.445 |

** Lungimile segmentelor sunt determinate în planul de proiecție Stereo 70 și sunt rotunjite la 1 milimetru.

*** Distanța dintre puncte este formată din segmente cumulate ce sunt mai mici decât valoarea 1 milimetru.

**DATE DESPRE IMOBILUL NR. 3368**

Oficiul de Cadastru și Publicitate Imobiliară NEAMT
Biroul de Cadastru și Publicitate Imobiliară Targu-Neamt

A. Partea I. Descrierea imobilului

TEREN Intravilan

Adresa: Loc. Pluton, Str Slatinei, Jud. Neamt

| Nr. Crt | Nr cadastral Nr. topografic | Suprafața* (mp) | Observații / Referințe |
|---------|--------------------------------|-----------------|----------------------------------------|
| A1 | | 7.299 | Sector cadastral:219 Teren imprejmuit; |

B. Partea II. Proprietari și acte

| Inscrieri privitoare la dreptul de proprietate și alte drepturi reale | | Referințe |
|-------------------------------------------------------------------------------|-------------------------------------------------------------------------------------------------------------------------------------------|-----------|
| / | | |
| Act Administrativ nr. 11304, din 06/07/2023 emis de PRIMARIA COMUNEI PIPIRIG; | | |
| B1 | Inscrierea posesiei, drept de PROPRIETATE, dobandit prin Lege, cota actuala 1/1, cota initiala 1/1 | A1 |
| | 1) VRÎNCEANU MARIA 2) ȚARĂ DORINA 3) UNGUREANU ANA 4) MARCU DUMITRU 5) MARCU VASILE 6) MARCU MARINEL 7) ȘUTU FLORENTINA | |

C. Partea III. SARCINI .

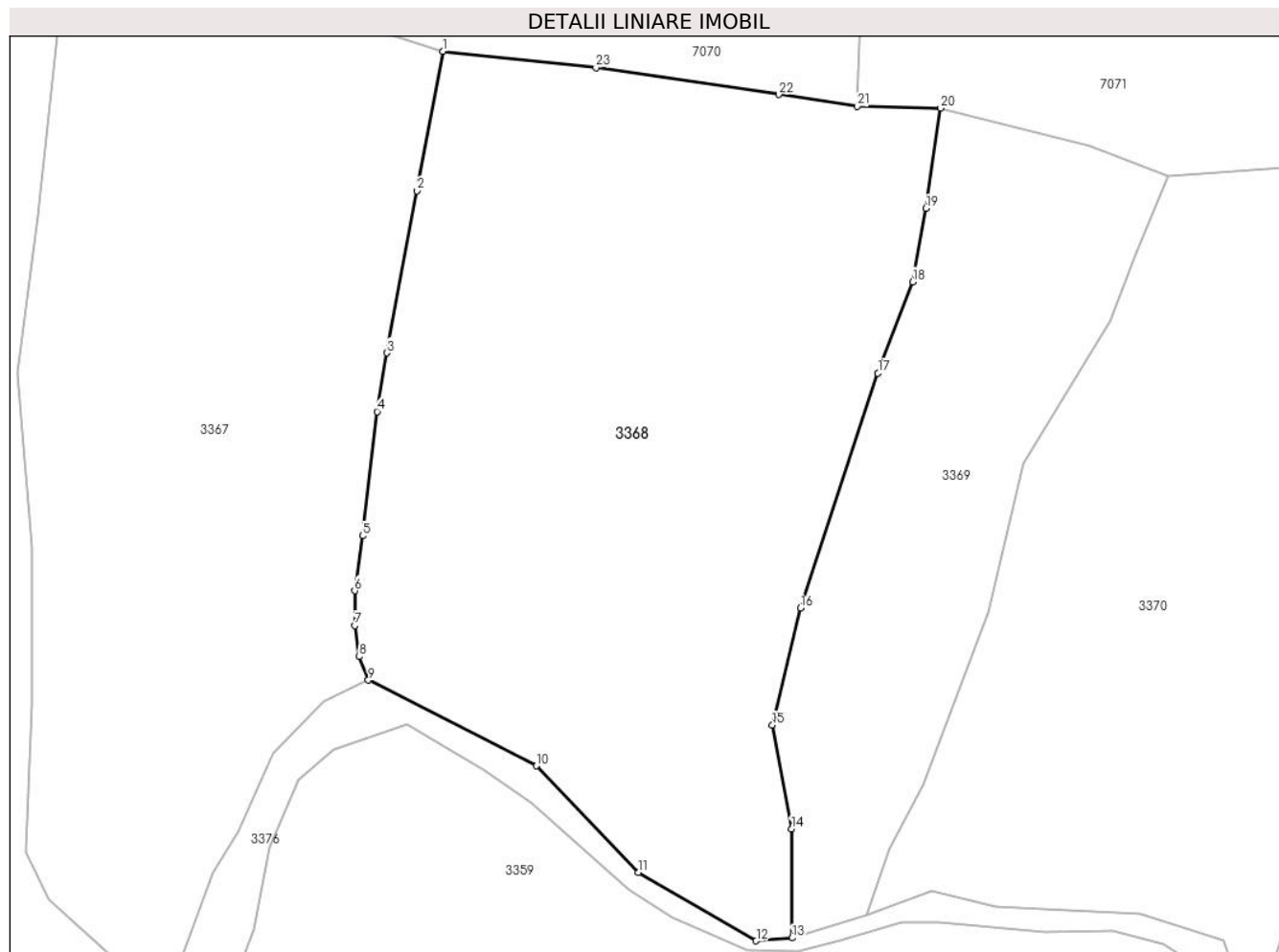
| Inscrieri privind dezmembramintele dreptului de proprietate, drepturi reale de garanție și sarcini | Referințe |
|----------------------------------------------------------------------------------------------------|-----------|
| NU SUNT | |

Anexa Nr. 1 La Partea I

Teren

| Nr cadastral | Suprafața (mp)* | Observații / Referințe |
|--------------|-----------------|------------------------|
| | 7.299 | |

* Suprafața este determinată în planul de proiecție Stereo 70.



Date referitoare la teren

| Crt | Categorie folosință | Intra vilan | Suprafața (mp) | Tarla | Parcelă | Nr. topo | Observații / Referințe |
|-----|---------------------|-------------|----------------|-------|---------|----------|------------------------|
| 1 | faneata | DA | 7.299 | - | - | - | |

Lungime Segmente

1) Valorile lungimilor segmentelor sunt obținute din proiecție în plan.

| Punct început | X / Y | Punct sfârșit | X / Y | Lungime segment (** (m) |
|---------------|----------------------------|---------------|----------------------------|-------------------------|
| 1 | 574.694,537 633.932,553 | 2 | 574.690,744 633.912,289 | 20.616 |
| 3 | 574.686,339 633.888,76 | 4 | 574.684,932 633.880,236 | 8.639 |
| 5 | 574.682,82 633.862,189 | 6 | 574.681,695 633.854,209 | 8.059 |
| 7 | 574.681,695 633.849,163 | 8 | 574.682,369 633.844,64 | 4.573 |
| 9 | 574.683,687 633.841,23 | 10 | 574.708,105 633.828,775 | 27.411 |

| Punct început | X / Y | Punct sfârșit | X / Y | Lungime segment (** (m) |
|---------------|----------------------------|---------------|----------------------------|-------------------------|
| 2 | 574.690,744 633.912,289 | 3 | 574.686,339 633.888,76 | 23.938 |
| 4 | 574.684,932 633.880,236 | 5 | 574.682,82 633.862,189 | 18.17 |
| 6 | 574.681,695 633.854,209 | 7 | 574.681,695 633.849,163 | 5.046 |
| 8 | 574.682,369 633.844,64 | 9 | 574.683,687 633.841,23 | 3.656 |
| 10 | 574.708,105 633.828,775 | 11 | 574.722,9 633.813,283 | 21.422 |

| Punct început | X / Y | Punct sfârșit | X / Y | Lungime segment (** (m) |
|---------------|----------------------------|---------------|----------------------------|-------------------------|
| 11 | 574.722,9 633.813,283 | 12 | 574.740,031 633.803,371 | 19.792 |
| 13 | 574.745,283 633.803,804 | 14 | 574.745,171 633.819,598 | 15.794 |
| 15 | 574.742,41 633.834,697 | 16 | 574.746,502 633.851,689 | 17.478 |
| 17 | 574.757,734 633.885,812 | 18 | 574.762,777 633.899,085 | 14.199 |
| 19 | 574.764,697 633.909,745 | 20 | 574.766,843 633.924,28 | 14.693 |
| 21 | 574.754,719 633.924,546 | 22 | 574.743,317 633.926,275 | 11.532 |
| 23 | 574.716,75 633.930,198 | 1 | 574.694,537 633.932,553 | 22.337 |

| Punct început | X / Y | Punct sfârșit | X / Y | Lungime segment (** (m) |
|---------------|----------------------------|---------------|----------------------------|-------------------------|
| 12 | 574.740,031 633.803,371 | 13 | 574.745,283 633.803,804 | 5.27 |
| 14 | 574.745,171 633.819,598 | 15 | 574.742,41 633.834,697 | 15.349 |
| 16 | 574.746,502 633.851,689 | 17 | 574.757,734 633.885,812 | 35.924 |
| 18 | 574.762,777 633.899,085 | 19 | 574.764,697 633.909,745 | 10.832 |
| 20 | 574.766,843 633.924,28 | 21 | 574.754,719 633.924,546 | 12.127 |
| 22 | 574.743,317 633.926,275 | 23 | 574.716,75 633.930,198 | 26.855 |

** Lungimile segmentelor sunt determinate în planul de proiecție Stereo 70 și sunt rotunjite la 1 milimetru.

*** Distanța dintre puncte este formată din segmente cumulate ce sunt mai mici decât valoarea 1 milimetru.

**DATE DESPRE IMOBILUL NR. 3369**

Oficiul de Cadastru și Publicitate Imobiliară NEAMT
Biroul de Cadastru și Publicitate Imobiliară Targu-Neamt

A. Partea I. Descrierea imobilului

TEREN Intravilan

Adresa: Loc. Pluton, Str Slatinei, Jud. Neamt

| Nr. Crt | Nr cadastral Nr. topografic | Suprafața* (mp) | Observații / Referințe |
|---------|-----------------------------|-----------------|----------------------------------------|
| A1 | | 2.945 | Sector cadastral:219 Teren imprejmuit; |

B. Partea II. Proprietari și acte

| Inscrieri privitoare la dreptul de proprietate și alte drepturi reale | | Referințe |
|------------------------------------------------------------------------------|------------------------------------------------------------------------------------------------------------------------------------------|-----------|
| / | | |
| Act Administrativ nr. 7320, din 21/04/2023 emis de PRIMARIA COMUNEI PIPIRIG; | | |
| B1 | Inscrierea posesiei, drept de PROPRIETATE, dobandit prin Lege, cota actuala 1/1, cota initiala 1/1 1) POPA DUMITRU 2) POPA FELICIA | A1 |

C. Partea III. SARCINI .

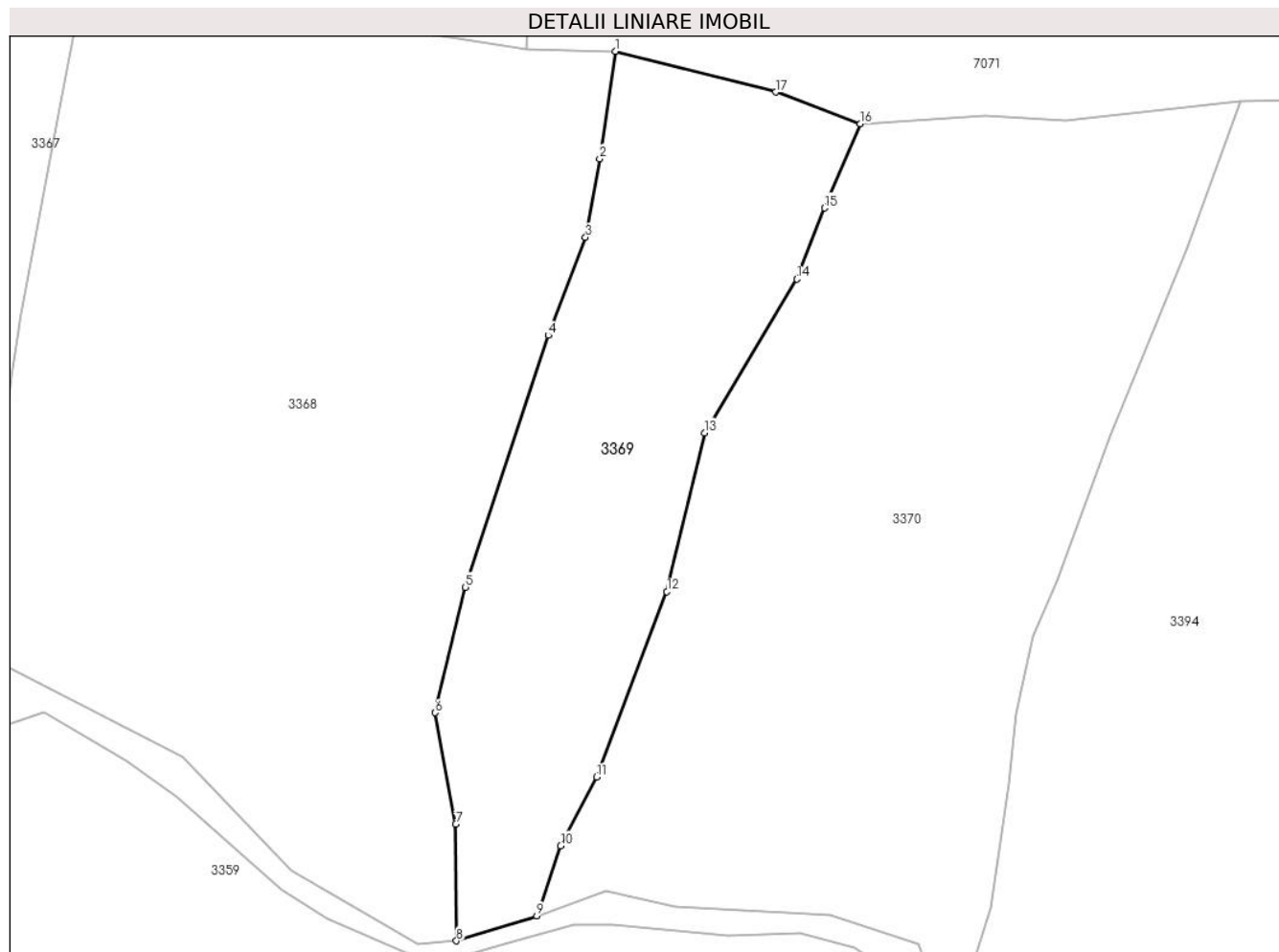
| Inscrieri privind dezmembramintele dreptului de proprietate, drepturi reale de garanție și sarcini | Referințe |
|----------------------------------------------------------------------------------------------------|-----------|
| NU SUNT | |

Anexa Nr. 1 La Partea I

Teren

| | | |
|--------------|-----------------|------------------------|
| Nr cadastral | Suprafața (mp)* | Observații / Referințe |
| | 2.945 | |

* Suprafața este determinată în planul de proiecție Stereo 70.



Date referitoare la teren

| Crt | Categorie folosință | Intravilan | Suprafața (mp) | Tarla | Parcelă | Nr. topo | Observații / Referințe |
|-----|---------------------|------------|----------------|-------|---------|----------|------------------------|
| 1 | faneata | DA | 2.945 | - | - | - | |

Lungime Segmente

1) Valorile lungimilor segmentelor sunt obținute din proiecție în plan.

| Punct început | X / Y | Punct sfârșit | X / Y | Lungime segment (** (m) |
|---------------|----------------------------|---------------|----------------------------|-------------------------|
| 1 | 574.766,843 633.924,28 | 2 | 574.764,697 633.909,745 | 14.693 |
| 2 | 574.764,697 633.909,745 | 3 | 574.762,777 633.899,085 | 10.832 |
| 3 | 574.762,777 633.899,085 | 4 | 574.757,734 633.885,812 | 14.199 |
| 4 | 574.757,734 633.885,812 | 5 | 574.746,502 633.851,689 | 35.924 |
| 5 | 574.746,502 633.851,689 | 6 | 574.742,41 633.834,697 | 17.478 |

| Punct început | X / Y | Punct sfârșit | X / Y | Lungime segment (** (m) |
|---------------|----------------------------|---------------|----------------------------|-------------------------|
| 6 | 574.742,41 633.834,697 | 7 | 574.745,171 633.819,598 | 15.349 |
| 7 | 574.745,171 633.819,598 | 8 | 574.745,283 633.803,804 | 15.794 |
| 8 | 574.745,283 633.803,804 | 9 | 574.756,165 633.807,188 | 11.396 |
| 9 | 574.756,165 633.807,188 | 10 | 574.759,417 633.816,679 | 10.033 |
| 10 | 574.759,417 633.816,679 | 11 | 574.764,295 633.825,97 | 10.494 |
| 11 | 574.764,295 633.825,97 | 12 | 574.773,799 633.851,11 | 26.876 |
| 12 | 574.773,799 633.851,11 | 13 | 574.778,884 633.872,611 | 22.094 |
| 13 | 574.778,884 633.872,611 | 14 | 574.791,407 633.893,437 | 24.301 |
| 14 | 574.791,407 633.893,437 | 15 | 574.795,154 633.903,048 | 10.316 |
| 15 | 574.795,154 633.903,048 | 16 | 574.799,987 633.914,475 | 12.407 |
| 16 | 574.799,987 633.914,475 | 17 | 574.788,571 633.918,761 | 12.194 |
| 17 | 574.788,571 633.918,761 | 1 | 574.766,843 633.924,28 | 22.418 |

** Lungimile segmentelor sunt determinate în planul de proiecție Stereo 70 și sunt rotunjite la 1 milimetru.

*** Distanța dintre puncte este formată din segmente cumulate ce sunt mai mici decât valoarea 1 milimetru.

**DATE DESPRE IMOBILUL NR. 3370**

Oficiul de Cadastru și Publicitate Imobiliară NEAMT
Biroul de Cadastru și Publicitate Imobiliară Targu-Neamt

A. Partea I. Descrierea imobilului

TEREN Intravilan

Adresa: Loc. Pluton, Str Slatinei, Jud. Neamt

| Nr. Crt | Nr cadastral Nr. topografic | Suprafața* (mp) | Observații / Referințe |
|---------|-----------------------------|-----------------|----------------------------------------|
| A1 | | 5.904 | Sector cadastral:219 Teren imprejmuit; |

B. Partea II. Proprietari și acte

| Inscrieri privitoare la dreptul de proprietate și alte drepturi reale | | Referințe |
|------------------------------------------------------------------------------|---------------------------------------------------------------------------------------------------------------------------------------------|-----------|
| / | | |
| Act Administrativ nr. 6446, din 12/04/2023 emis de PRIMARIA COMUNEI PIPIRIG; | | |
| B1 | Inscrierea posesiei, drept de PROPRIETATE, dobandit prin Lege, cota actuala 1/1, cota initiala 1/1 1) AGAPIE IONUȚ 2) AGAPIE MARINELA | A1 |

C. Partea III. SARCINI .

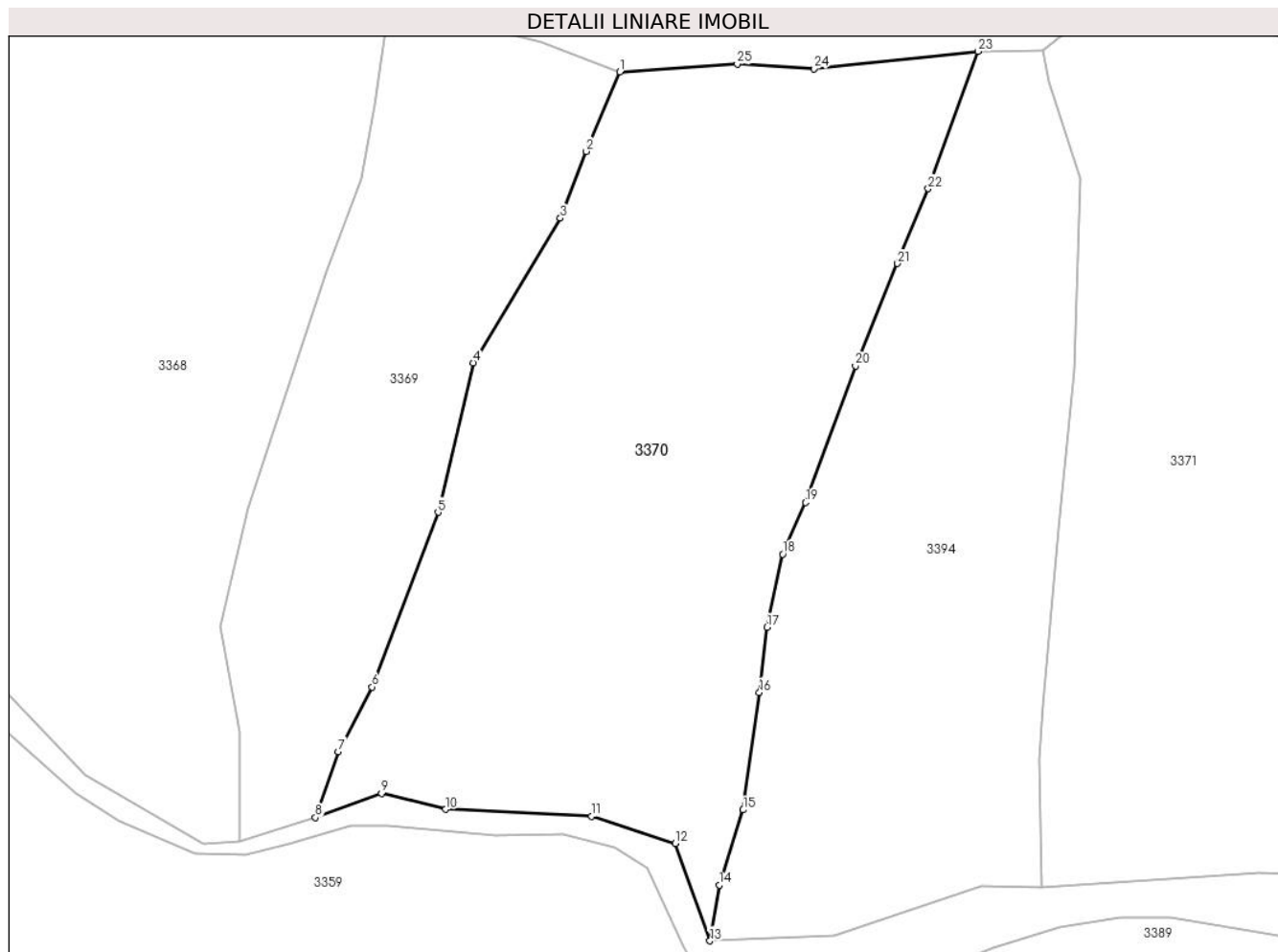
| Inscrieri privind dezmembramintele dreptului de proprietate, drepturi reale de garanție și sarcini | Referințe |
|----------------------------------------------------------------------------------------------------|-----------|
| NU SUNT | |

Anexa Nr. 1 La Partea I

Teren

| | | |
|--------------|-----------------|------------------------|
| Nr cadastral | Suprafața (mp)* | Observații / Referințe |
| | 5.904 | |

* Suprafața este determinată în planul de proiecție Stereo 70.



Date referitoare la teren

| Crt | Categorie folosință | Intra vilan | Suprafața (mp) | Tarla | Parcelă | Nr. topo | Observații / Referințe |
|-----|---------------------|-------------|----------------|-------|---------|----------|------------------------|
| 1 | faneata | DA | 5.904 | - | - | - | |

Lungime Segmente

1) Valorile lungimilor segmentelor sunt obținute din proiecție în plan.

| Punct început | X / Y | Punct sfârșit | X / Y | Lungime segment (** (m) |
|---------------|----------------------------|---------------|----------------------------|-------------------------|
| 1 | 574.799,987 633.914,475 | 2 | 574.795,154 633.903,048 | 12.407 |
| 3 | 574.791,407 633.893,437 | 4 | 574.778,884 633.872,611 | 24.301 |
| 5 | 574.773,799 633.851,11 | 6 | 574.764,295 633.825,97 | 26.876 |
| 7 | 574.759,417 633.816,679 | 8 | 574.756,165 633.807,188 | 10.033 |
| 9 | 574.765,635 633.810,643 | 10 | 574.774,905 633.808,367 | 9.545 |

| Punct început | X / Y | Punct sfârșit | X / Y | Lungime segment (** (m) |
|---------------|----------------------------|---------------|----------------------------|-------------------------|
| 2 | 574.795,154 633.903,048 | 3 | 574.791,407 633.893,437 | 10.316 |
| 4 | 574.778,884 633.872,611 | 5 | 574.773,799 633.851,11 | 22.094 |
| 6 | 574.764,295 633.825,97 | 7 | 574.759,417 633.816,679 | 10.494 |
| 8 | 574.756,165 633.807,188 | 9 | 574.765,635 633.810,643 | 10.081 |
| 10 | 574.774,905 633.808,367 | 11 | 574.795,913 633.807,341 | 21.033 |

| Punct început | X / Y | Punct sfârșit | X / Y | Lungime segment (** (m) |
|---------------|----------------------------|---------------|----------------------------|-------------------------|
| 11 | 574.795,913 633.807,341 | 12 | 574.807,953 633.803,424 | 12.661 |
| 13 | 574.812,944 633.789,43 | 14 | 574.814,306 633.797,463 | 8.148 |
| 15 | 574.817,737 633.808,285 | 16 | 574.820,094 633.825,176 | 17.055 |
| 17 | 574.821,188 633.834,552 | 18 | 574.823,417 633.845,094 | 10.775 |
| 19 | 574.826,735 633.852,516 | 20 | 574.833,933 633.872,173 | 20.933 |
| 21 | 574.839,983 633.886,91 | 22 | 574.844,401 633.897,672 | 11.634 |
| 23 | 574.851,539 633.917,451 | 24 | 574.827,922 633.914,958 | 23.748 |
| 25 | 574.816,896 633.915,612 | 1 | 574.799,987 633.914,475 | 16.947 |

| Punct început | X / Y | Punct sfârșit | X / Y | Lungime segment (** (m) |
|---------------|----------------------------|---------------|----------------------------|-------------------------|
| 12 | 574.807,953 633.803,424 | 13 | 574.812,944 633.789,43 | 14.857 |
| 14 | 574.814,306 633.797,463 | 15 | 574.817,737 633.808,285 | 11.353 |
| 16 | 574.820,094 633.825,176 | 17 | 574.821,188 633.834,552 | 9.44 |
| 18 | 574.823,417 633.845,094 | 19 | 574.826,735 633.852,516 | 8.13 |
| 20 | 574.833,933 633.872,173 | 21 | 574.839,983 633.886,91 | 15.931 |
| 22 | 574.844,401 633.897,672 | 23 | 574.851,539 633.917,451 | 21.028 |
| 24 | 574.827,922 633.914,958 | 25 | 574.816,896 633.915,612 | 11.045 |

** Lungimile segmentelor sunt determinate în planul de proiecție Stereo 70 și sunt rotunjite la 1 milimetru.

*** Distanța dintre puncte este formată din segmente cumulate ce sunt mai mici decât valoarea 1 milimetru.

**DATE DESPRE IMOBILUL NR. 3371**

Oficiul de Cadastru și Publicitate Imobiliară NEAMT
Biroul de Cadastru și Publicitate Imobiliară Targu-Neamt

A. Partea I. Descrierea imobilului

TEREN Intravilan

Adresa: Loc. Pluton, Str Slatinei, Jud. Neamt

| Nr. Crt | Nr cadastral Nr. topografic | Suprafața* (mp) | Observații / Referințe |
|---------|-----------------------------|-----------------|----------------------------------------|
| A1 | | 5.791 | Sector cadastral:219 Teren imprejmuit; |

B. Partea II. Proprietari și acte

| Inscrieri privitoare la dreptul de proprietate și alte drepturi reale | | Referințe |
|------------------------------------------------------------------------------|--------------------------------------------------------------------------------------------------------------------------|-----------|
| / | | |
| Act Administrativ nr. 7289, din 21/04/2023 emis de PRIMARIA COMUNEI PIPIRIG; | | |
| B1 | Inscrierea posesiei, drept de PROPRIETATE, dobandit prin Lege, cota actuala 1/1, cota initiala 1/1 1) COJOCARU DRAGOȘ | A1 |

C. Partea III. SARCINI .

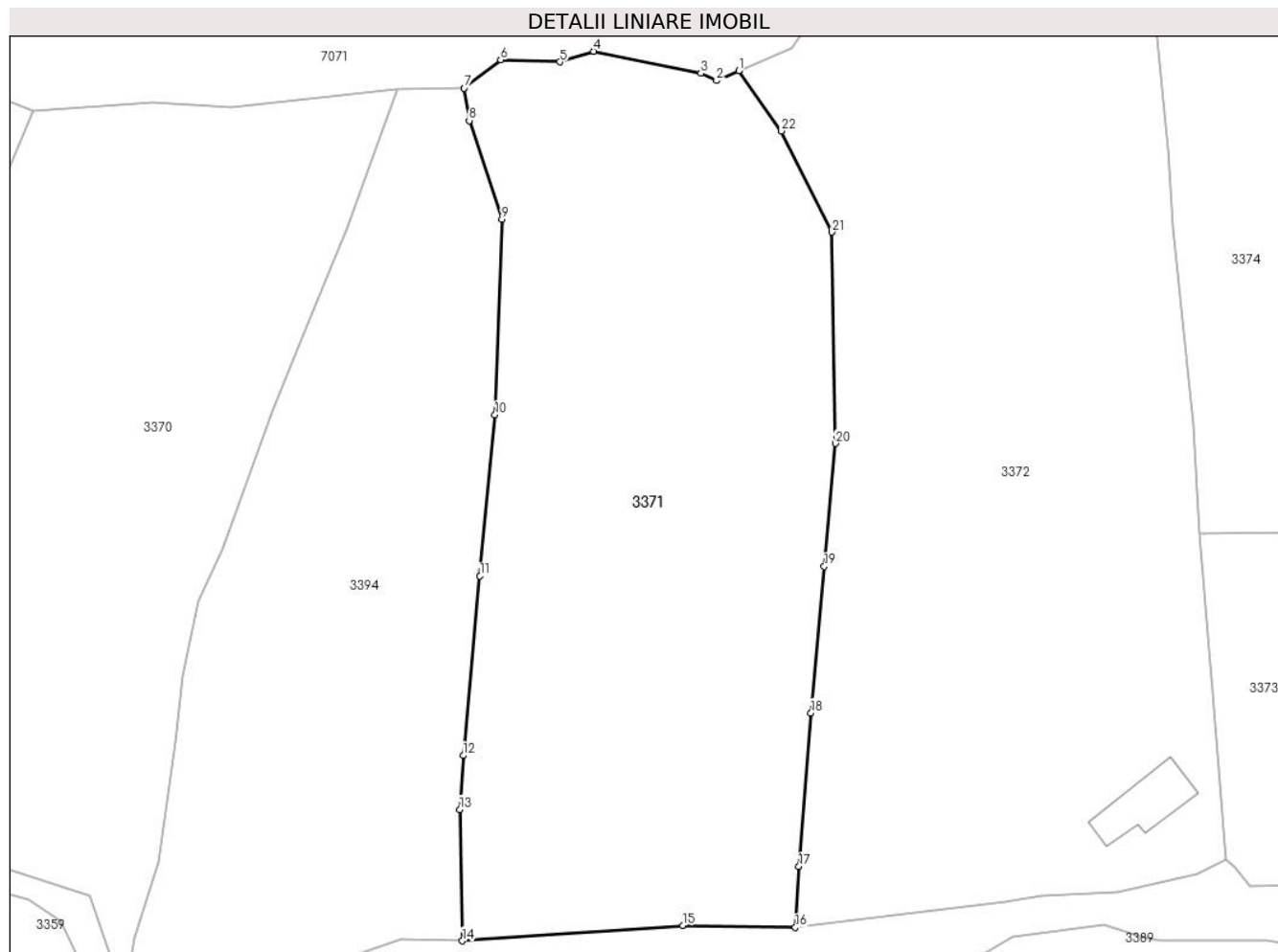
| Inscrieri privind dezmembramintele dreptului de proprietate, drepturi reale de garanție și sarcini | Referințe |
|----------------------------------------------------------------------------------------------------|-----------|
| NU SUNT | |

Anexa Nr. 1 La Partea I

Teren

| Nr cadastral | Suprafața (mp)* | Observații / Referințe |
|--------------|-----------------|------------------------|
| | 5.791 | |

* Suprafața este determinată în planul de proiecție Stereo 70.



Date referitoare la teren

| Crt | Categorie folosință | Intravilan | Suprafața (mp) | Tarla | Parcelă | Nr. topo | Observații / Referințe |
|-----|---------------------|------------|----------------|-------|---------|----------|------------------------|
| 1 | faneata | DA | 5.791 | - | - | - | |

Lungime Segmente

1) Valorile lungimilor segmentelor sunt obținute din proiecție în plan.

| Punct început | X / Y | Punct sfârșit | X / Y | Lungime segment (** (m) |
|---------------|----------------------------|---------------|----------------------------|-------------------------|
| 1 | 574.899,874 633.920,095 | 2 | 574.896,737 633.918,73 | 3.421 |
| 3 | 574.894,493 633.919,765 | 4 | 574.879,299 633.922,864 | 15.507 |
| 5 | 574.874,545 633.921,375 | 6 | 574.866,17 633.921,66 | 8.38 |
| 7 | 574.860,994 633.917,65 | 8 | 574.861,721 633.913,053 | 4.654 |
| 9 | 574.866,36 633.899,115 | 10 | 574.865,378 633.871,463 | 27.669 |

| Punct început | X / Y | Punct sfârșit | X / Y | Lungime segment (** (m) |
|---------------|----------------------------|---------------|----------------------------|-------------------------|
| 2 | 574.896,737 633.918,73 | 3 | 574.894,493 633.919,765 | 2.471 |
| 4 | 574.879,299 633.922,864 | 5 | 574.874,545 633.921,375 | 4.982 |
| 6 | 574.866,17 633.921,66 | 7 | 574.860,994 633.917,65 | 6.548 |
| 8 | 574.861,721 633.913,053 | 9 | 574.866,36 633.899,115 | 14.69 |
| 10 | 574.865,378 633.871,463 | 11 | 574.863,235 633.848,663 | 22.9 |

| Punct început | X / Y | Punct sfârșit | X / Y | Lungime segment (** (m) |
|---------------|----------------------------|---------------|----------------------------|-------------------------|
| 11 | 574.863,235 633.848,663 | 12 | 574.860,875 633.823,259 | 25.513 |
| 13 | 574.860,388 633.815,628 | 14 | 574.860,764 633.797,06 | 18.572 |
| 15 | 574.891,964 633.799,248 | 16 | 574.907,886 633.798,949 | 15.925 |
| 17 | 574.908,401 633.807,591 | 18 | 574.910,088 633.829,289 | 21.763 |
| 19 | 574.911,982 633.850,003 | 20 | 574.913,573 633.867,402 | 17.472 |
| 21 | 574.913,07 633.897,295 | 22 | 574.905,923 633.911,61 | 16.0 |

| Punct început | X / Y | Punct sfârșit | X / Y | Lungime segment (** (m) |
|---------------|----------------------------|---------------|----------------------------|-------------------------|
| 12 | 574.860,875 633.823,259 | 13 | 574.860,388 633.815,628 | 7.647 |
| 14 | 574.860,764 633.797,06 | 15 | 574.891,964 633.799,248 | 31.277 |
| 16 | 574.907,886 633.798,949 | 17 | 574.908,401 633.807,591 | 8.657 |
| 18 | 574.910,088 633.829,289 | 19 | 574.911,982 633.850,003 | 20.8 |
| 20 | 574.913,573 633.867,402 | 21 | 574.913,07 633.897,295 | 29.897 |
| 22 | 574.905,923 633.911,61 | 1 | 574.899,874 633.920,095 | 10.42 |

** Lungimile segmentelor sunt determinate în planul de proiecție Stereo 70 și sunt rotunjite la 1 milimetru.

*** Distanța dintre puncte este formată din segmente cumulate ce sunt mai mici decât valoarea 1 milimetru.

**DATE DESPRE IMOBILUL NR. 3372**

Oficiul de Cadastru și Publicitate Imobiliară NEAMT
Biroul de Cadastru și Publicitate Imobiliară Targu-Neamt

A. Partea I. Descrierea imobilului

TEREN Intravilan

Nr. CF vechi:589
Nr. cadastral vechi:719

Adresa: Loc. Pluton, Str Slatinei, Jud. Neamt

| Nr. Crt | Nr cadastral Nr. topografic | Suprafața* (mp) | Observații / Referințe |
|---------|-----------------------------|------------------------------------|----------------------------------------|
| A1 | 51067 | Din acte: 7.240 Masurata: 7.358 | Sector cadastral:219 Teren imprejmuit; |

Construcții

| Crt | Nr cadastral Nr. topografic | Adresa | Observații / Referințe |
|------|-----------------------------|---------------------------------------|---------------------------------------------|
| A1.1 | | Loc. Pluton, Str Slatinei, Jud. Neamt | Nr. niveluri:1; S. construita la sol:84 mp; |

B. Partea II. Proprietari și acte

| Inscrieri privitoare la dreptul de proprietate și alte drepturi reale | | Referințe |
|-----------------------------------------------------------------------------------------------------------------------------------------------------------------|----------------------------------------------------------------------------------------------------------------------------------------------------------------------------------------|-----------|
| 4147 / 24/02/2016 | | |
| Act Administrativ nr. 53 - hotarare, din 12/11/2015 emis de CONSILIUL LOCAL AL COMUNEI PIPIRIG (adresa nr. 2688/23-02-2016 emisa de PRIMARIA COMUNEI PIPIRIG;); | | |
| B3 | Se actualizeaza inscrierea din cartea funciara in sensul trecerii terenului in suprafata de 7240 mp din extravilanul comunei Pipirig in intravilanul satului Pluton, str. Slatinei | A1 |
| 16847 / 27/07/2017 | | |
| Act Notarial nr. 1301 - contract de vânzare, din 26/07/2017 emis de NP Andronache Laura; | | |
| B4 | Intabulare, drept de PROPRIETATEcu titlu de drept de cumpărare, dobandit prin Conventie, cota actuala 1/1, cota initiala 1/1 1) MĂRGĂRIT CLAUDIU 2) MĂRGĂRIT GABRIELA, bun comun | A1 |
| / | | |
| Act Administrativ nr. 17408, din 01/11/2023 emis de PRIMARIA COMUNEI PIPIRIG; | | |
| B5 | Intabulare, drept de PROPRIETATE, dobandit prin Lege, cota actuala 1/1, cota initiala 1/1 1) MĂRGĂRIT CLAUDIU 2) MĂRGĂRIT GABRIELA, bun comun | A1.1 |

C. Partea III. SARCINI .

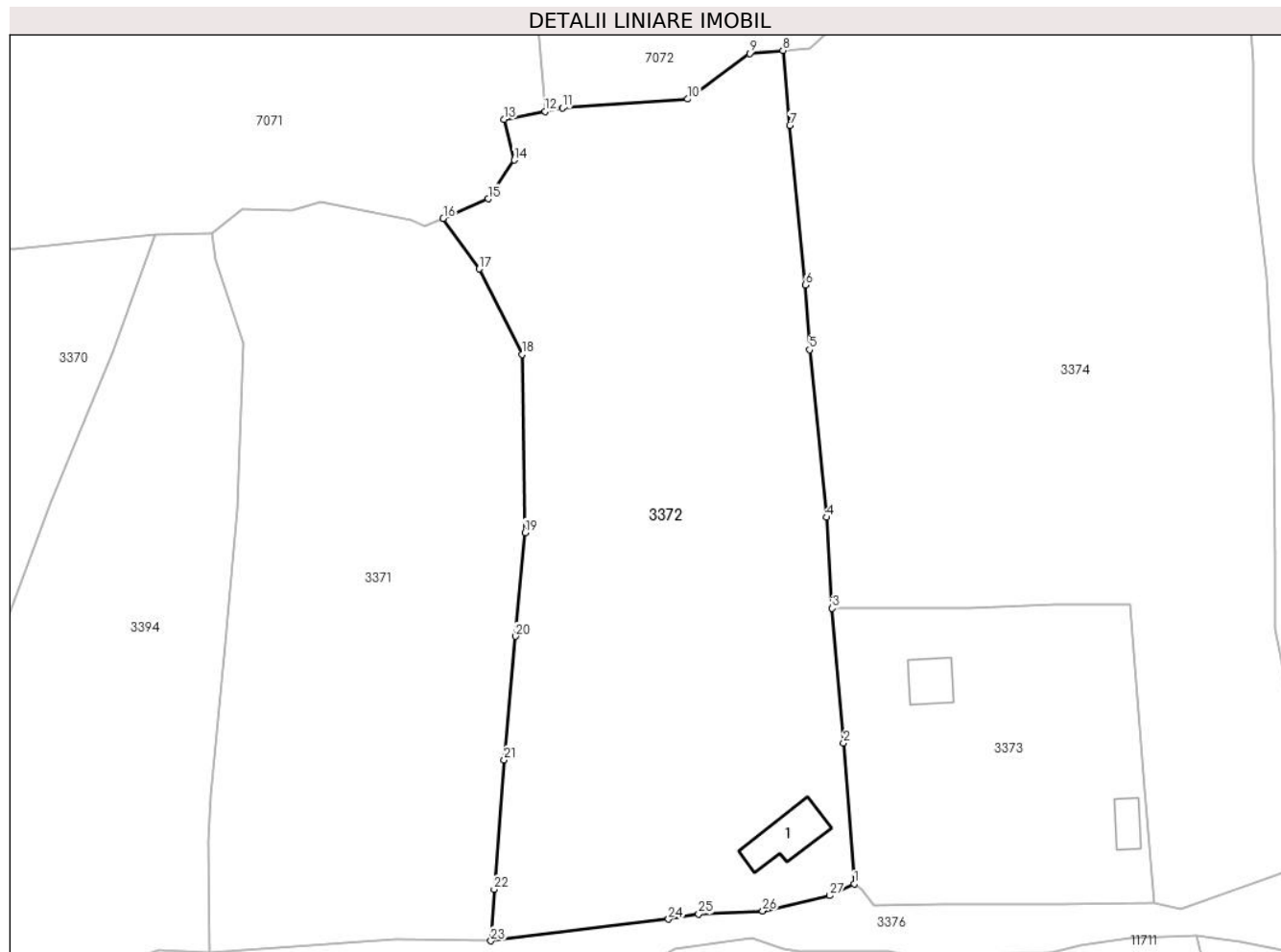
| Inscrieri privind dezmembramintele dreptului de proprietate, drepturi reale de garanție și sarcini | Referințe |
|----------------------------------------------------------------------------------------------------|-----------|
| NU SUNT | |

Anexa Nr. 1 La Partea I

Teren

| Nr cadastral | Suprafața (mp)* | Observații / Referințe |
|--------------|------------------------------------|------------------------|
| 51067 | Din acte: 7.240 Masurata: 7.358 | |

* Suprafața este determinată în planul de proiecție Stereo 70.



Date referitoare la teren

| Crt | Categorie folosință | Intra vilan | Suprafața (mp) | Tarla | Parcelă | Nr. topo | Observații / Referințe |
|-----|---------------------|-------------|----------------|-------|---------|----------|------------------------|
| 1 | curți constructii | DA | 414 | - | - | - | |
| 2 | faneata | DA | 6.944 | - | - | - | |

Date referitoare la construcții

| Crt | Număr | Destinație construcție | Supraf. (mp) | Situație juridică | Observații / Referințe |
|------|-------|-------------------------|--------------|-------------------|---------------------------------------------|
| A1.1 | | construcții de locuințe | 84 | Cu acte | Nr. niveluri:1; S. construita la sol:84 mp; |

Lungime Segmente

1) Valorile lungimilor segmentelor sunt obținute din proiecție în plan.

| Punct început | X / Y | Punct sfârșit | X / Y | Lungime segment (** (m)) |
|---------------|----------------------------|---------------|----------------------------|--------------------------|
| 1 | 574.968,788 633.808,502 | 2 | 574.967,012 633.832,128 | 23.693 |
| 3 | 574.965,11 633.854,724 | 4 | 574.964,191 633.869,963 | 15.267 |

| Punct început | X / Y | Punct sfârșit | X / Y | Lungime segment (** (m)) |
|---------------|----------------------------|---------------|----------------------------|--------------------------|
| 2 | 574.967,012 633.832,128 | 3 | 574.965,11 633.854,724 | 22.676 |
| 4 | 574.964,191 633.869,963 | 5 | 574.961,296 633.898,071 | 28.257 |

| Punct început | X / Y | Punct sfârșit | X / Y | Lungime segment (** (m) |
|---------------|----------------------------|---------------|----------------------------|-------------------------|
| 5 | 574.961,296 633.898,071 | 6 | 574.960,602 633.908,917 | 10.868 |
| 7 | 574.957,994 633.935,696 | 8 | 574.956,838 633.948,25 | 12.607 |
| 9 | 574.951,258 633.947,736 | 10 | 574.940,859 633.940,09 | 12.907 |
| 11 | 574.919,855 633.938,602 | 12 | 574.916,924 633.938,041 | 2.984 |
| 13 | 574.910,033 633.936,721 | 14 | 574.911,799 633.929,87 | 7.075 |
| 15 | 574.907,401 633.923,372 | 16 | 574.899,874 633.920,095 | 8.209 |
| 17 | 574.905,923 633.911,61 | 18 | 574.913,07 633.897,295 | 16.0 |
| 19 | 574.913,573 633.867,402 | 20 | 574.911,982 633.850,003 | 17.472 |
| 21 | 574.910,088 633.829,289 | 22 | 574.908,401 633.807,591 | 21.763 |
| 23 | 574.907,886 633.798,949 | 24 | 574.937,673 633.802,568 | 30.006 |
| 25 | 574.942,711 633.803,434 | 26 | 574.953,439 633.803,98 | 10.742 |
| 27 | 574.964,703 633.806,545 | 1 | 574.968,788 633.808,502 | 4.53 |

| Punct început | X / Y | Punct sfârșit | X / Y | Lungime segment (** (m) |
|---------------|----------------------------|---------------|----------------------------|-------------------------|
| 6 | 574.960,602 633.908,917 | 7 | 574.957,994 633.935,696 | 26.906 |
| 8 | 574.956,838 633.948,25 | 9 | 574.951,258 633.947,736 | 5.604 |
| 10 | 574.940,859 633.940,09 | 11 | 574.919,855 633.938,602 | 21.057 |
| 12 | 574.916,924 633.938,041 | 13 | 574.910,033 633.936,721 | 7.016 |
| 14 | 574.911,799 633.929,87 | 15 | 574.907,401 633.923,372 | 7.846 |
| 16 | 574.899,874 633.920,095 | 17 | 574.905,923 633.911,61 | 10.42 |
| 18 | 574.913,07 633.897,295 | 19 | 574.913,573 633.867,402 | 29.897 |
| 20 | 574.911,982 633.850,003 | 21 | 574.910,088 633.829,289 | 20.8 |
| 22 | 574.908,401 633.807,591 | 23 | 574.907,886 633.798,949 | 8.657 |
| 24 | 574.937,673 633.802,568 | 25 | 574.942,711 633.803,434 | 5.112 |
| 26 | 574.953,439 633.803,98 | 27 | 574.964,703 633.806,545 | 11.552 |

** Lungimile segmentelor sunt determinate în planul de proiecție Stereo 70 și sunt rotunjite la 1 milimetru.

*** Distanța dintre puncte este formată din segmente cumulate ce sunt mai mici decât valoarea 1 milimetru.

**DATE DESPRE IMOBILUL NR. 3373**

Oficiul de Cadastru și Publicitate Imobiliară NEAMT
Biroul de Cadastru și Publicitate Imobiliară Targu-Neamt

A. Partea I. Descrierea imobilului

TEREN Intravilan

Nr. CF vechi:187
Nr. cadastral vechi:230

Adresa: Loc. Pluton, Str Slatinei, Jud. Neamt

| Nr. Crt | Nr cadastral Nr. topografic | Suprafața* (mp) | Observații / Referințe |
|---------|-----------------------------|------------------------------------|----------------------------------------|
| A1 | 50735 | Din acte: 2.500 Masurata: 2.489 | Sector cadastral:219 Teren imprejmuit; |

Construcții

| Crt | Nr cadastral Nr. topografic | Adresa | Observații / Referințe |
|------|-----------------------------|---------------------------------------|---------------------------------------------|
| A1.1 | 50735-C1 | Loc. Pluton, Str Slatinei, Jud. Neamt | Nr. niveluri:1; S. construita la sol:56 mp; |
| A1.2 | 50735-C2 | Loc. Pluton, Str Slatinei, Jud. Neamt | Nr. niveluri:1; S. construita la sol:35 mp; |

B. Partea II. Proprietari și acte

| Inscrieri privitoare la dreptul de proprietate și alte drepturi reale | | Referințe |
|-----------------------------------------------------------------------|---------------------------------------------------------------------------------------------------------------------------------------------------------------------------------------------------------|------------|
| 1171 / 21/03/2005 | | |
| Act Notarial nr. 2310, din 19/09/1996 emis de BNP David Daniela; | | |
| B1 | Intabulare, drept de PROPRIETATE, dobandit prin Conventie, cota actuala 1/1, cota initiala 1/1 1) GAVRILIU NECULAI 2) GAVRILIU ANA, - soti <i>OBSERVATII: (provenita din conversia CF 187)</i> | A1 |
| 1301 / 25/03/2005 | | |
| Act Notarial nr. 965, din 25/03/2005 emis de BNP Balan Oana; | | |
| B2 | Intabulare, drept de PROPRIETATE, dobandit prin Conventie, cota actuala 1/1, cota initiala 1/1 1) FEUZ FELIX ALFRED | A1.1, A1.2 |

C. Partea III. SARCINI

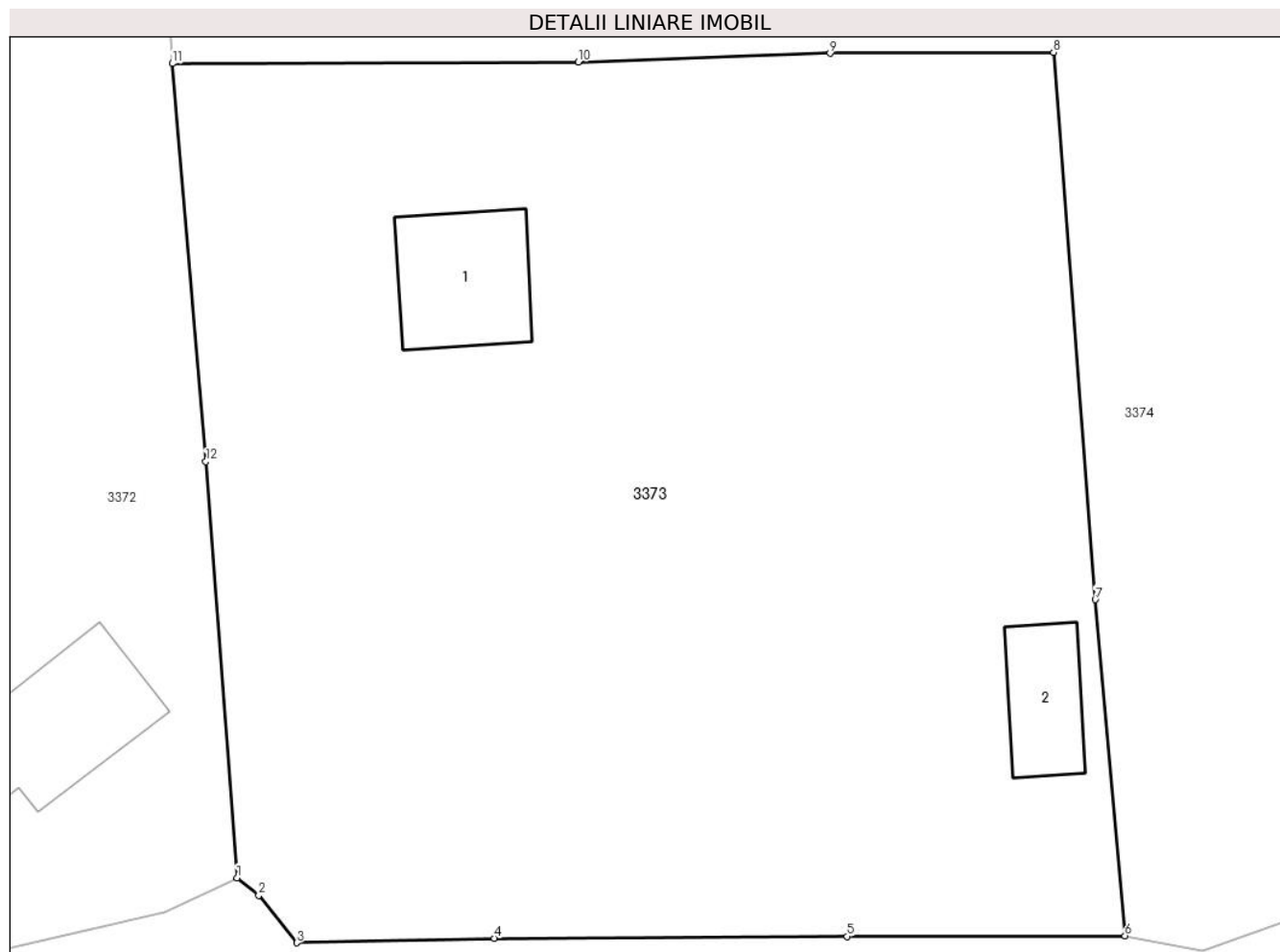
| Inscrieri privind dezmembramintele dreptului de proprietate, drepturi reale de garanție și sarcini | | Referințe |
|----------------------------------------------------------------------------------------------------|---------------------------------------------------------------------------------------------------------------------------------------------------|----------------|
| 1302 / 25/03/2005 | | |
| Act Notarial nr. 965, din 25/03/2005 emis de BNP Balan Oana; | | |
| C1 | Intabulare, drept de SUPERFICIEpe durata existentei constructiilor 1) FEUZ FELIX ALFRED <i>OBSERVATII: (provenita din conversia CF 187)</i> | A1, A1.1, A1.2 |

Anexa Nr. 1 La Partea I

Teren

| Nr cadastral | Suprafața (mp)* | Observații / Referințe |
|--------------|------------------------------------|------------------------|
| 50735 | Din acte: 2.500 Masurata: 2.489 | |

* Suprafața este determinată în planul de proiecție Stereo 70.



Date referitoare la teren

| Crt | Categorie folosință | Intra vilan | Suprafața (mp) | Tarla | Parcelă | Nr. topo | Observații / Referințe |
|-----|---------------------|-------------|----------------|-------|---------|----------|------------------------|
| 1 | curți constructii | DA | 94 | - | - | - | |
| 2 | curți constructii | DA | 205 | - | - | - | |
| 3 | faneata | DA | 2.190 | - | - | - | |

Date referitoare la construcții

| Crt | Număr | Destinație construcție | Supraf. (mp) | Situație juridică | Observații / Referințe |
|------|----------|-------------------------|-----------------------------|-------------------|---------------------------------------------|
| A1.1 | 50735-C1 | construcții de locuințe | Din acte: 0 Masurata: 56 | Cu acte | Nr. niveluri:1; S. construita la sol:56 mp; |
| A1.2 | 50735-C2 | construcții anexa | Din acte: 0 Masurata: 35 | Cu acte | Nr. niveluri:1; S. construita la sol:35 mp; |

Lungime Segmente

1) Valorile lungimilor segmentelor sunt obținute din proiecție în plan.

| Punct început | X / Y | Punct sfârșit | X / Y | Lungime segment (** (m)) |
|---------------|----------------------------|---------------|---------------------------|--------------------------|
| 1 | 574.968,788 633.808,502 | 2 | 574.970,02 633.807,507 | 1.584 |

| Punct început | X / Y | Punct sfârşit | X / Y | Lungime segment (** (m) |
|---------------|----------------------------|---------------|----------------------------|-------------------------|
| 2 | 574.970,02 633.807,507 | 3 | 574.972,18 633.804,817 | 3.45 |
| 3 | 574.972,18 633.804,817 | 4 | 574.983,386 633.805,076 | 11.209 |
| 4 | 574.983,386 633.805,076 | 5 | 575.003,421 633.805,173 | 20.035 |
| 5 | 575.003,421 633.805,173 | 6 | 575.019,2 633.805,218 | 15.779 |
| 6 | 575.019,2 633.805,218 | 7 | 575.017,509 633.824,299 | 19.156 |
| 7 | 575.017,509 633.824,299 | 8 | 575.015,142 633.855,361 | 31.152 |
| 8 | 575.015,142 633.855,361 | 9 | 575.002,456 633.855,313 | 12.686 |
| 9 | 575.002,456 633.855,313 | 10 | 574.988,159 633.854,82 | 14.305 |
| 10 | 574.988,159 633.854,82 | 11 | 574.965,11 633.854,724 | 23.049 |
| 11 | 574.965,11 633.854,724 | 12 | 574.967,012 633.832,128 | 22.676 |
| 12 | 574.967,012 633.832,128 | 1 | 574.968,788 633.808,502 | 23.693 |

** Lungimile segmentelor sunt determinate în planul de proiecție Stereo 70 și sunt rotunjite la 1 milimetru.

*** Distanța dintre puncte este formată din segmente cumulate ce sunt mai mici decât valoarea 1 milimetru.

**DATE DESPRE IMOBILUL NR. 3374**

Oficiul de Cadastru și Publicitate Imobiliară NEAMT
Biroul de Cadastru și Publicitate Imobiliară Targu-Neamt

A. Partea I. Descrierea imobilului

TEREN Intravilan

Adresa: Loc. Pluton, Str Slatinei, Jud. Neamt

| Nr. Crt | Nr cadastral Nr. topografic | Suprafața* (mp) | Observații / Referințe |
|---------|-----------------------------|-----------------|----------------------------------------|
| A1 | | 9.716 | Sector cadastral:219 Teren imprejmuit; |

B. Partea II. Proprietari și acte

| Inscrieri privitoare la dreptul de proprietate și alte drepturi reale | | Referințe |
|------------------------------------------------------------------------------|---------------------------------------------------------------------------------------------------------------------------------------------------|-----------|
| / | | |
| Act Administrativ nr. 7314, din 21/04/2023 emis de PRIMARIA COMUNEI PIPIRIG; | | |
| B1 | Inscrierea posesiei, drept de PROPRIETATE, dobandit prin Lege, cota actuala 1/1, cota initiala 1/1 1) ACATRINEI CONSTANTIN 2) NIȚĂ GHEORGHE | A1 |

C. Partea III. SARCINI .

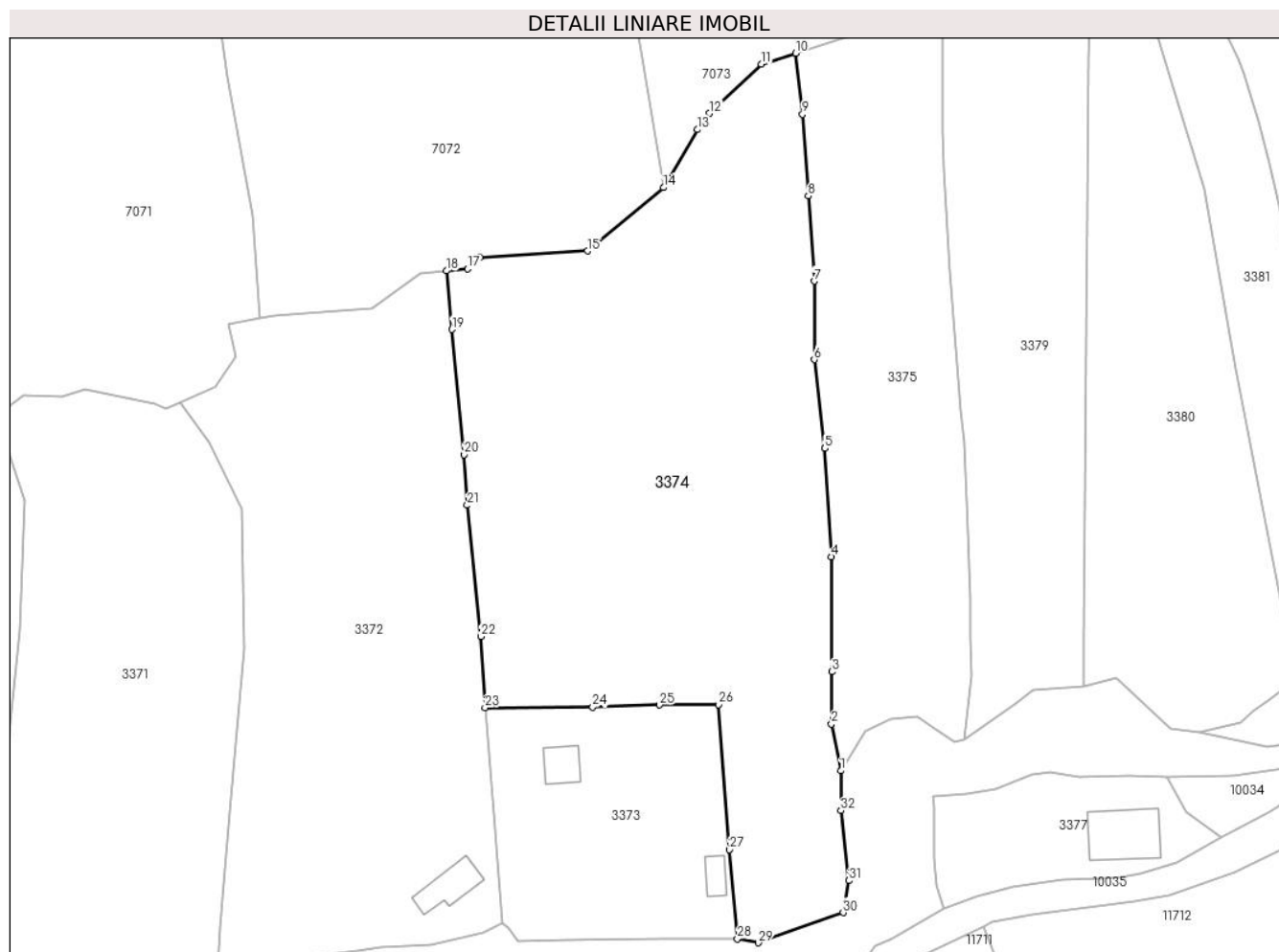
| Inscrieri privind dezmembramintele dreptului de proprietate, drepturi reale de garanție și sarcini | Referințe |
|----------------------------------------------------------------------------------------------------|-----------|
| NU SUNT | |

Anexa Nr. 1 La Partea I

Teren

| Nr cadastral | Suprafața (mp)* | Observații / Referințe |
|--------------|-----------------|------------------------|
| | 9.716 | |

* Suprafața este determinată în planul de proiecție Stereo 70.



Date referitoare la teren

| Crt | Categorie folosință | Intravilan | Suprafața (mp) | Tarla | Parcelă | Nr. topo | Observații / Referințe |
|-----|---------------------|------------|----------------|-------|---------|----------|------------------------|
| 1 | faneata | DA | 9.716 | - | - | - | |

Lungime Segmente

1) Valorile lungimilor segmentelor sunt obținute din proiecție în plan.

| Punct început | X / Y | Punct sfârșit | X / Y | Lungime segment (** (m) |
|---------------|----------------------------|---------------|----------------------------|-------------------------|
| 1 | 575.041,345 633.841,216 | 2 | 575.039,335 633.851,249 | 10.232 |
| 3 | 575.039,37 633.862,431 | 4 | 575.039,267 633.887,078 | 24.647 |
| 5 | 575.037,93 633.910,253 | 6 | 575.035,644 633.929,249 | 19.133 |
| 7 | 575.035,644 633.946,065 | 8 | 575.034,351 633.964,269 | 18.25 |
| 9 | 575.033,108 633.981,765 | 10 | 575.031,692 633.994,847 | 13.158 |

| Punct început | X / Y | Punct sfârșit | X / Y | Lungime segment (** (m) |
|---------------|----------------------------|---------------|----------------------------|-------------------------|
| 2 | 575.039,335 633.851,249 | 3 | 575.039,37 633.862,431 | 11.182 |
| 4 | 575.039,267 633.887,078 | 5 | 575.037,93 633.910,253 | 23.214 |
| 6 | 575.035,644 633.929,249 | 7 | 575.035,644 633.946,065 | 16.816 |
| 8 | 575.034,351 633.964,269 | 9 | 575.033,108 633.981,765 | 17.54 |
| 10 | 575.031,692 633.994,847 | 11 | 575.024,314 633.992,492 | 7.745 |

| Punct început | X / Y | Punct sfârșit | X / Y | Lungime segment (** (m) |
|---------------|----------------------------|---------------|----------------------------|-------------------------|
| 11 | 575.024,314 633.992,492 | 12 | 575.013,217 633.981,964 | 15.296 |
| 13 | 575.010,638 633.978,496 | 14 | 575.003,33 633.966,074 | 14.412 |
| 15 | 574.987,046 633.952,499 | 16 | 574.963,957 633.951,089 | 23.132 |
| 17 | 574.961,384 633.948,668 | 18 | 574.956,838 633.948,25 | 4.565 |
| 19 | 574.957,994 633.935,696 | 20 | 574.960,602 633.908,917 | 26.906 |
| 21 | 574.961,296 633.898,071 | 22 | 574.964,191 633.869,963 | 28.257 |
| 23 | 574.965,11 633.854,724 | 24 | 574.988,159 633.854,82 | 23.049 |
| 25 | 575.002,456 633.855,313 | 26 | 575.015,142 633.855,361 | 12.686 |
| 27 | 575.017,509 633.824,299 | 28 | 575.019,2 633.805,218 | 19.156 |
| 29 | 575.023,621 633.804,389 | 30 | 575.041,84 633.810,831 | 19.324 |
| 31 | 575.043,066 633.817,714 | 32 | 575.041,345 633.832,692 | 15.077 |

| Punct început | X / Y | Punct sfârșit | X / Y | Lungime segment (** (m) |
|---------------|----------------------------|---------------|----------------------------|-------------------------|
| 12 | 575.013,217 633.981,964 | 13 | 575.010,638 633.978,496 | 4.322 |
| 14 | 575.003,33 633.966,074 | 15 | 574.987,046 633.952,499 | 21.2 |
| 16 | 574.963,957 633.951,089 | 17 | 574.961,384 633.948,668 | 3.533 |
| 18 | 574.956,838 633.948,25 | 19 | 574.957,994 633.935,696 | 12.607 |
| 20 | 574.960,602 633.908,917 | 21 | 574.961,296 633.898,071 | 10.868 |
| 22 | 574.964,191 633.869,963 | 23 | 574.965,11 633.854,724 | 15.267 |
| 24 | 574.988,159 633.854,82 | 25 | 575.002,456 633.855,313 | 14.305 |
| 26 | 575.015,142 633.855,361 | 27 | 575.017,509 633.824,299 | 31.152 |
| 28 | 575.019,2 633.805,218 | 29 | 575.023,621 633.804,389 | 4.498 |
| 30 | 575.041,84 633.810,831 | 31 | 575.043,066 633.817,714 | 6.991 |
| 32 | 575.041,345 633.832,692 | 1 | 575.041,345 633.841,216 | 8.524 |

** Lungimile segmentelor sunt determinate în planul de proiecție Stereo 70 și sunt rotunjite la 1 milimetru.

*** Distanța dintre puncte este formată din segmente cumulate ce sunt mai mici decât valoarea 1 milimetru.

**DATE DESPRE IMOBILUL NR. 3375**

Oficiul de Cadastru și Publicitate Imobiliară NEAMT
Biroul de Cadastru și Publicitate Imobiliară Targu-Neamt

A. Partea I. Descrierea imobilului

TEREN Intravilan

Adresa: Loc. Pluton, Str Slatinei, Jud. Neamt

| Nr. Crt | Nr cadastral Nr. topografic | Suprafața* (mp) | Observații / Referințe |
|---------|-----------------------------|-----------------|----------------------------------------|
| A1 | | 4.479 | Sector cadastral:219 Teren imprejmuit; |

B. Partea II. Proprietari și acte

| Inscrieri privitoare la dreptul de proprietate și alte drepturi reale | | Referințe |
|-----------------------------------------------------------------------|-------------------------------------------------------------------------------------------------------------------------------------------------------------------------|-----------|
| / | | |
| Act Normativ nr. 7, din 13/03/1996 emis de GUVERNUL ROMÂNIEI; | | |
| B1 | Inscrierea provizorie, drept de PROPRIETATE, dobandit prin Lege, cota actuala 1/1, cota initiala 1/1 1) COMUNA PIPIRIG, CIF:99999999999999, PROPRIETAR NEIDENTIFICAT | A1 |

C. Partea III. SARCINI .

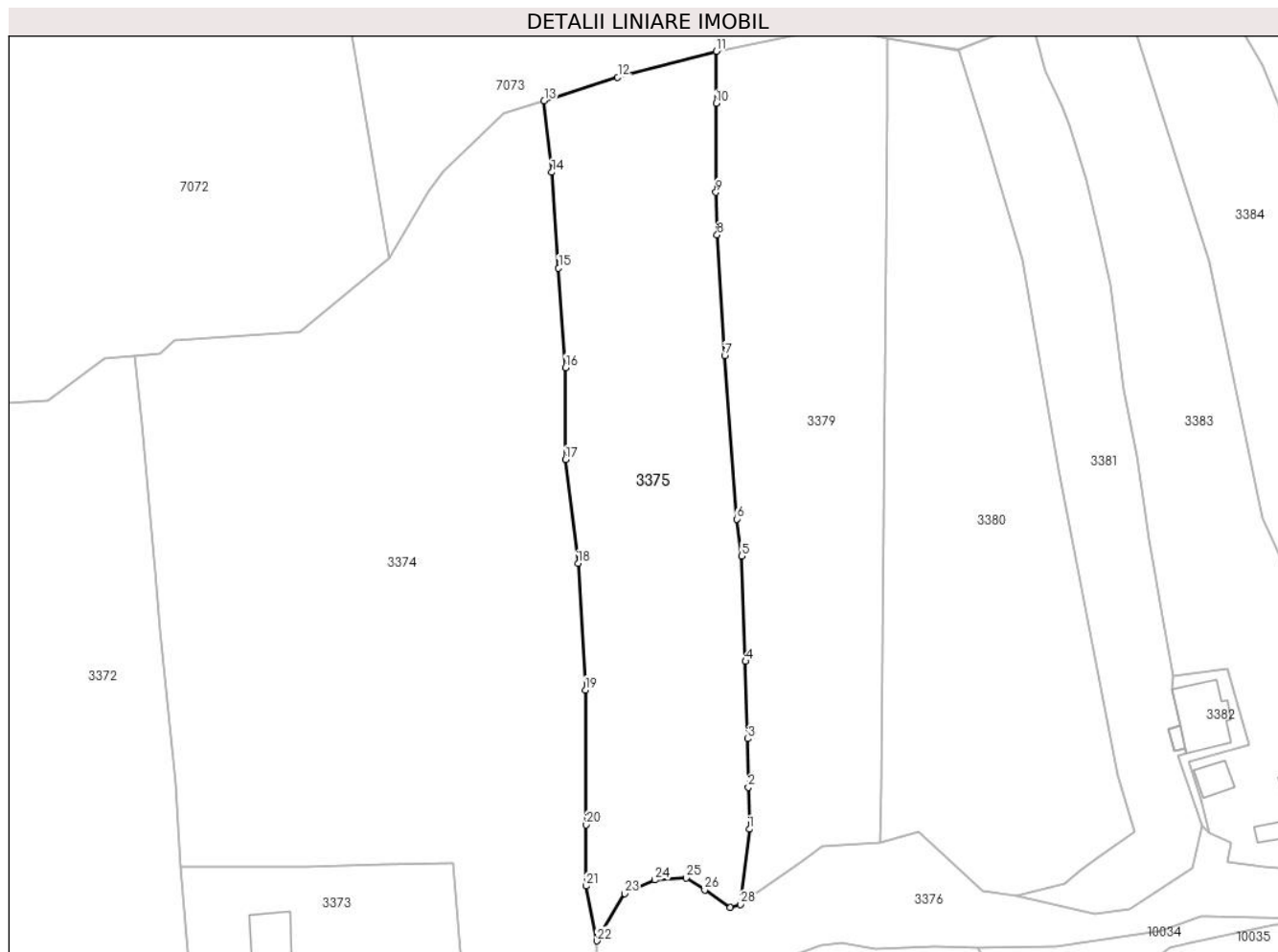
| Inscrieri privind dezmembramintele dreptului de proprietate, drepturi reale de garanție și sarcini | Referințe |
|----------------------------------------------------------------------------------------------------|-----------|
| NU SUNT | |

Anexa Nr. 1 La Partea I

Teren

| | | |
|--------------|-----------------|------------------------|
| Nr cadastral | Suprafața (mp)* | Observații / Referințe |
| | 4.479 | |

* Suprafața este determinată în planul de proiecție Stereo 70.



Date referitoare la teren

| Crt | Categorie folosință | Intravilan | Suprafața (mp) | Tarla | Parcelă | Nr. topo | Observații / Referințe |
|-----|---------------------|------------|----------------|-------|---------|----------|------------------------|
| 1 | faneata | DA | 4.479 | - | - | - | |

Lungime Segmente

1) Valorile lungimilor segmentelor sunt obținute din proiecție în plan.

| Punct început | X / Y | Punct sfârșit | X / Y | Lungime segment (** (m) |
|---------------|----------------------------|---------------|----------------------------|-------------------------|
| 1 | 575.069,264 633.861,624 | 2 | 575.069,071 633.869,308 | 7.686 |
| 3 | 575.069,0 633.878,178 | 4 | 575.068,571 633.892,335 | 14.163 |
| 5 | 575.067,856 633.911,624 | 6 | 575.066,936 633.918,35 | 6.789 |
| 7 | 575.064,752 633.948,225 | 8 | 575.063,39 633.970,306 | 22.123 |
| 9 | 575.063,158 633.978,128 | 10 | 575.063,19 633.994,383 | 16.255 |

| Punct început | X / Y | Punct sfârșit | X / Y | Lungime segment (** (m) |
|---------------|----------------------------|---------------|----------------------------|-------------------------|
| 2 | 575.069,071 633.869,308 | 3 | 575.069,0 633.878,178 | 8.87 |
| 4 | 575.068,571 633.892,335 | 5 | 575.067,856 633.911,624 | 19.302 |
| 6 | 575.066,936 633.918,35 | 7 | 575.064,752 633.948,225 | 29.955 |
| 8 | 575.063,39 633.970,306 | 9 | 575.063,158 633.978,128 | 7.825 |
| 10 | 575.063,19 633.994,383 | 11 | 575.063,21 634.003,897 | 9.514 |

| Punct început | X / Y | Punct sfârșit | X / Y | Lungime segment (** (m) |
|---------------|----------------------------|---------------|----------------------------|-------------------------|
| 11 | 575.063,21 634.003,897 | 12 | 575.045,167 633.999,149 | 18.657 |
| 13 | 575.031,692 633.994,847 | 14 | 575.033,108 633.981,765 | 13.158 |
| 15 | 575.034,351 633.964,269 | 16 | 575.035,644 633.946,065 | 18.25 |
| 17 | 575.035,644 633.929,249 | 18 | 575.037,93 633.910,253 | 19.133 |
| 19 | 575.039,267 633.887,078 | 20 | 575.039,37 633.862,431 | 24.647 |
| 21 | 575.039,335 633.851,249 | 22 | 575.041,345 633.841,216 | 10.232 |
| 23 | 575.046,475 633.849,846 | 24 | 575.051,989 633.852,356 | 6.058 |
| 25 | 575.057,701 633.852,703 | 26 | 575.061,106 633.850,5 | 4.056 |
| 27 | 575.065,8 633.847,336 | 28 | 575.067,668 633.847,876 | 1.944 |

| Punct început | X / Y | Punct sfârșit | X / Y | Lungime segment (** (m) |
|---------------|----------------------------|---------------|----------------------------|-------------------------|
| 12 | 575.045,167 633.999,149 | 13 | 575.031,692 633.994,847 | 14.145 |
| 14 | 575.033,108 633.981,765 | 15 | 575.034,351 633.964,269 | 17.54 |
| 16 | 575.035,644 633.946,065 | 17 | 575.035,644 633.929,249 | 16.816 |
| 18 | 575.037,93 633.910,253 | 19 | 575.039,267 633.887,078 | 23.214 |
| 20 | 575.039,37 633.862,431 | 21 | 575.039,335 633.851,249 | 11.182 |
| 22 | 575.041,345 633.841,216 | 23 | 575.046,475 633.849,846 | 10.04 |
| 24 | 575.051,989 633.852,356 | 25 | 575.057,701 633.852,703 | 5.723 |
| 26 | 575.061,106 633.850,5 | 27 | 575.065,8 633.847,336 | 5.661 |
| 28 | 575.067,668 633.847,876 | 1 | 575.069,264 633.861,624 | 13.84 |

** Lungimile segmentelor sunt determinate în planul de proiecție Stereo 70 și sunt rotunjite la 1 milimetru.

*** Distanța dintre puncte este formată din segmente cumulate ce sunt mai mici decât valoarea 1 milimetru.

**DATE DESPRE IMOBILUL NR. 3379**

Oficiul de Cadastru și Publicitate Imobiliară NEAMT
Biroul de Cadastru și Publicitate Imobiliară Targu-Neamt

A. Partea I. Descrierea imobilului

TEREN Intravilan

Nr. CF vechi:498
Nr. cadastral vechi:629

Adresa: Loc. Pluton, Str Slatinei, Jud. Neamt

| Nr. Crt | Nr cadastral Nr. topografic | Suprafața* (mp) | Observații / Referințe |
|---------|-----------------------------|------------------------------------|----------------------------------------|
| A1 | 50996 | Din acte: 4.000 Masurata: 4.207 | Sector cadastral:219 Teren imprejmuit; |

B. Partea II. Proprietari și acte

| Inscrieri privitoare la dreptul de proprietate și alte drepturi reale | Referințe |
|------------------------------------------------------------------------------------------------|-----------|
| 3030 / 04/06/2008 | |
| Act Notarial nr. 154, din 03/06/2008 emis de Burghilea Alina Elena; | |
| B1 | A1 |
| Intabulare, drept de PROPRIETATE, dobandit prin Conventie, cota actuala 1/1, cota initiala 1/1 | |
| 1) LEUȘCA BEATRICE ANCA , - necasatorita | |
| <i>OBSERVATII: (provenita din conversia CF 498)</i> | |

C. Partea III. SARCINI .

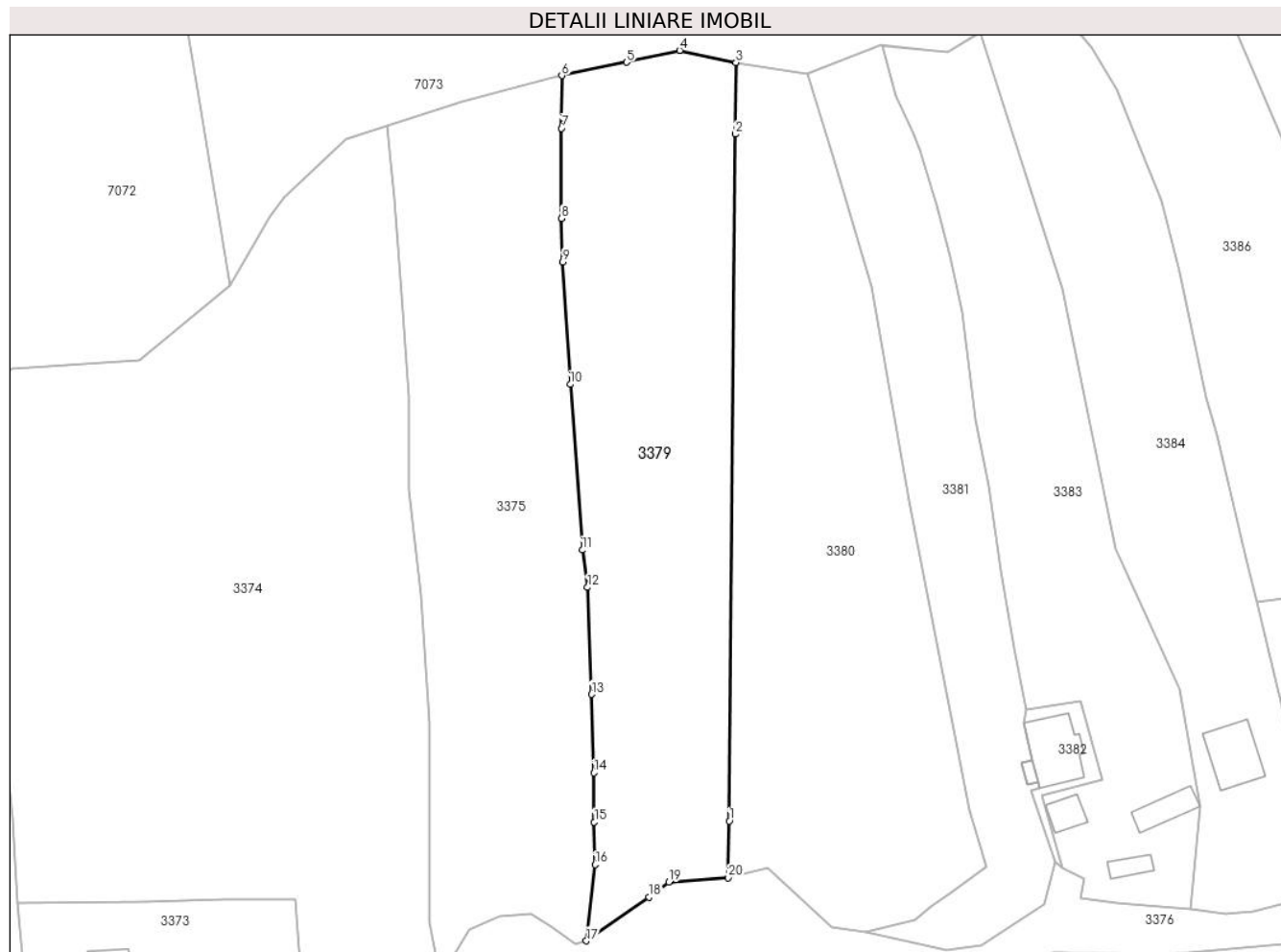
| Inscrieri privind dezmembramintele dreptului de proprietate, drepturi reale de garanție și sarcini | Referințe |
|----------------------------------------------------------------------------------------------------|-----------|
| NU SUNT | |

Anexa Nr. 1 La Partea I

Teren

| | | |
|--------------|------------------------------------|------------------------|
| Nr cadastral | Suprafața (mp)* | Observații / Referințe |
| 50996 | Din acte: 4.000 Masurata: 4.207 | |

* Suprafața este determinată în planul de proiecție Stereo 70.



Date referitoare la teren

| Crt | Categorie folosință | Intra vilan | Suprafața (mp) | Tarla | Parcelă | Nr. topo | Observații / Referințe |
|-----|---------------------|-------------|----------------|-------|---------|----------|------------------------|
| 1 | faneata | DA | 4.207 | - | - | - | |

Lungime Segmente

1) Valorile lungimilor segmentelor sunt obținute din proiecție în plan.

| Punct început | X / Y | Punct sfârșit | X / Y | Lungime segment (** (m) |
|---------------|----------------------------|---------------|----------------------------|-------------------------|
| 1 | 575.093,429 633.869,48 | 2 | 575.094,51 633.993,348 | 123.873 |
| 2 | 575.094,51 633.993,348 | 3 | 575.094,623 634.006,257 | 12.909 |
| 3 | 575.094,623 634.006,257 | 4 | 575.084,492 634.008,439 | 10.363 |
| 4 | 575.084,492 634.008,439 | 5 | 575.074,909 634.006,309 | 9.817 |
| 5 | 575.074,909 634.006,309 | 6 | 575.063,21 634.003,897 | 11.945 |

| Punct început | X / Y | Punct sfârșit | X / Y | Lungime segment (** (m) |
|---------------|----------------------------|---------------|----------------------------|-------------------------|
| 6 | 575.063,21 634.003,897 | 7 | 575.063,19 633.994,383 | 9.514 |
| 7 | 575.063,19 633.994,383 | 8 | 575.063,158 633.978,128 | 16.255 |
| 8 | 575.063,158 633.978,128 | 9 | 575.063,39 633.970,306 | 7.825 |
| 9 | 575.063,39 633.970,306 | 10 | 575.064,752 633.948,225 | 22.123 |
| 10 | 575.064,752 633.948,225 | 11 | 575.066,936 633.918,35 | 29.955 |
| 11 | 575.066,936 633.918,35 | 12 | 575.067,856 633.911,624 | 6.789 |
| 12 | 575.067,856 633.911,624 | 13 | 575.068,571 633.892,335 | 19.302 |
| 13 | 575.068,571 633.892,335 | 14 | 575.069,0 633.878,178 | 14.163 |
| 14 | 575.069,0 633.878,178 | 15 | 575.069,071 633.869,308 | 8.87 |
| 15 | 575.069,071 633.869,308 | 16 | 575.069,264 633.861,624 | 7.686 |
| 16 | 575.069,264 633.861,624 | 17 | 575.067,668 633.847,876 | 13.84 |
| 17 | 575.067,668 633.847,876 | 18 | 575.078,967 633.855,768 | 13.782 |
| 18 | 575.078,967 633.855,768 | 19 | 575.082,516 633.858,495 | 4.476 |
| 19 | 575.082,516 633.858,495 | 20 | 575.093,25 633.859,252 | 10.761 |
| 20 | 575.093,25 633.859,252 | 1 | 575.093,429 633.869,48 | 10.23 |

** Lungimile segmentelor sunt determinate în planul de proiecție Stereo 70 și sunt rotunjite la 1 milimetru.

*** Distanța dintre puncte este formată din segmente cumulate ce sunt mai mici decât valoarea 1 milimetru.

**DATE DESPRE IMOBILUL NR. 3380**

Oficiul de Cadastru și Publicitate Imobiliară NEAMT
Biroul de Cadastru și Publicitate Imobiliară Targu-Neamt

A. Partea I. Descrierea imobilului

TEREN Intravilan

Adresa: Loc. Pluton, Str Slatinei, Jud. Neamt

| Nr. Crt | Nr cadastral Nr. topografic | Suprafața* (mp) | Observații / Referințe |
|---------|-----------------------------|-----------------|----------------------------------------|
| A1 | | 4.685 | Sector cadastral:219 Teren imprejmuit; |

B. Partea II. Proprietari și acte

| Inscrieri privitoare la dreptul de proprietate și alte drepturi reale | Referințe |
|----------------------------------------------------------------------------------------------------|-----------|
| / | |
| Act Administrativ nr. 6470, din 15/06/2023 emis de PRIMARIA COMUNEI PIPIRIG; | |
| B1 | A1 |
| Inscrierea posesiei, drept de PROPRIETATE, dobandit prin Lege, cota actuala 1/1, cota initiala 1/1 | |
| 1) BĂBOI MIRELA-ANA | |

C. Partea III. SARCINI .

| Inscrieri privind dezmembramintele dreptului de proprietate, drepturi reale de garanție și sarcini | Referințe |
|----------------------------------------------------------------------------------------------------|-----------|
| NU SUNT | |

Anexa Nr. 1 La Partea I

Teren

| | | |
|--------------|-----------------|------------------------|
| Nr cadastral | Suprafața (mp)* | Observații / Referințe |
| | 4.685 | |

* Suprafața este determinată în planul de proiecție Stereo 70.



Date referitoare la teren

| Crt | Categorie folosință | Intravilan | Suprafața (mp) | Tarla | Parcelă | Nr. topo | Observații / Referințe |
|-----|---------------------|------------|----------------|-------|---------|----------|------------------------|
| 1 | faneata | DA | 4.685 | - | - | - | |

Lungime Segmente

1) Valorile lungimilor segmentelor sunt obținute din proiecție în plan.

| Punct început | X / Y | Punct sfârșit | X / Y | Lungime segment (** (m) |
|---------------|----------------------------|---------------|----------------------------|-------------------------|
| 1 | 575.107,551 634.004,181 | 2 | 575.107,409 634.004,125 | 0.153 |
| 2 | 575.107,409 634.004,125 | 3 | 575.094,623 634.006,257 | 12.963 |
| 3 | 575.094,623 634.006,257 | 4 | 575.094,51 633.993,348 | 12.909 |
| 4 | 575.094,51 633.993,348 | 5 | 575.093,429 633.869,48 | 123.873 |
| 5 | 575.093,429 633.869,48 | 6 | 575.093,25 633.859,252 | 10.23 |

| Punct început | X / Y | Punct sfârșit | X / Y | Lungime segment (** (m) |
|---------------|----------------------------|---------------|----------------------------|-------------------------|
| 6 | 575.093,25 633.859,252 | 7 | 575.100,245 633.861,126 | 7.242 |
| 7 | 575.100,245 633.861,126 | 8 | 575.111,998 633.850,322 | 15.964 |
| 8 | 575.111,998 633.850,322 | 9 | 575.118,106 633.849,464 | 6.168 |
| 9 | 575.118,106 633.849,464 | 10 | 575.126,93 633.851,66 | 9.093 |
| 10 | 575.126,93 633.851,66 | 11 | 575.129,804 633.853,993 | 3.702 |
| 11 | 575.129,804 633.853,993 | 12 | 575.133,224 633.856,496 | 4.238 |
| 12 | 575.133,224 633.856,496 | 13 | 575.139,689 633.861,228 | 8.012 |
| 13 | 575.139,689 633.861,228 | 14 | 575.136,673 633.871,454 | 10.661 |
| 14 | 575.136,673 633.871,454 | 15 | 575.125,817 633.927,383 | 56.973 |
| 15 | 575.125,817 633.927,383 | 16 | 575.119,161 633.965,816 | 39.005 |
| 16 | 575.119,161 633.965,816 | 17 | 575.112,102 633.989,367 | 24.586 |
| 17 | 575.112,102 633.989,367 | 1 | 575.107,551 634.004,181 | 15.497 |

** Lungimile segmentelor sunt determinate în planul de proiecție Stereo 70 și sunt rotunjite la 1 milimetru.

*** Distanța dintre puncte este formată din segmente cumulate ce sunt mai mici decât valoarea 1 milimetru.

**DATE DESPRE IMOBILUL NR. 3381**

Oficiul de Cadastru și Publicitate Imobiliară NEAMT
Biroul de Cadastru și Publicitate Imobiliară Targu-Neamt

A. Partea I. Descrierea imobilului

TEREN Intravilan

Nr. CF vechi:467
Nr. cadastral vechi:590

Adresa: Loc. Pluton, Str Slatinei, Jud. Neamt, și extravilan comuna Pipirig

| Nr. Crt | Nr cadastral Nr. topografic | Suprafața* (mp) | Observații / Referințe |
|---------|-----------------------------|------------------------------------|----------------------------------------|
| A1 | 50974 | Din acte: 2.124 Masurata: 2.357 | Sector cadastral:219 Teren imprejmuit; |

B. Partea II. Proprietari și acte

| Inscrieri privitoare la dreptul de proprietate și alte drepturi reale | Referințe |
|----------------------------------------------------------------------------------------------------------------------------------------------------------------------------------------------------------------------------------------------------------------------------------------------------------------------------------------------------------------------------------------------------------|-----------|
| 557 / 05/02/2008 | |
| Contract De Vanzare-Cumparare nr. 19, din 04/02/2008 emis de BNP Burghilea Alina Elena; | |
| B1 | A1 |
| Intabulare, drept de PROPRIETATE, dobandit prin Conventie, cota actuala 1/1, cota initiala 1/1 | |
| 1) RUSU PETRICĂ CĂTĂLIN | |
| <i>OBSERVATII: (provenita din conversia CF 467)</i> | |
| 7282 / 19/03/2014 | |
| Act Administrativ nr. 257 Referat, din 18/03/2014 emis de OCPI Neamț; | |
| B2 | A1 |
| Se notează re poziționarea imobilului în baza referatului nr.257 din 18/03/2014, întocmit de consilier Andreea Corfu, deoarece s-a constatat o neconcordanța virtuală, în sensul că datele referitoare la amplasamentul imobilului cu ncp 590 sunt eronate, coordonatele corecte fiind reprezentate în dosarul de re poziționare întocmit de PFA Savin Petronia, în urma măsurărilor efectuate la teren. | |

C. Partea III. SARCINI .

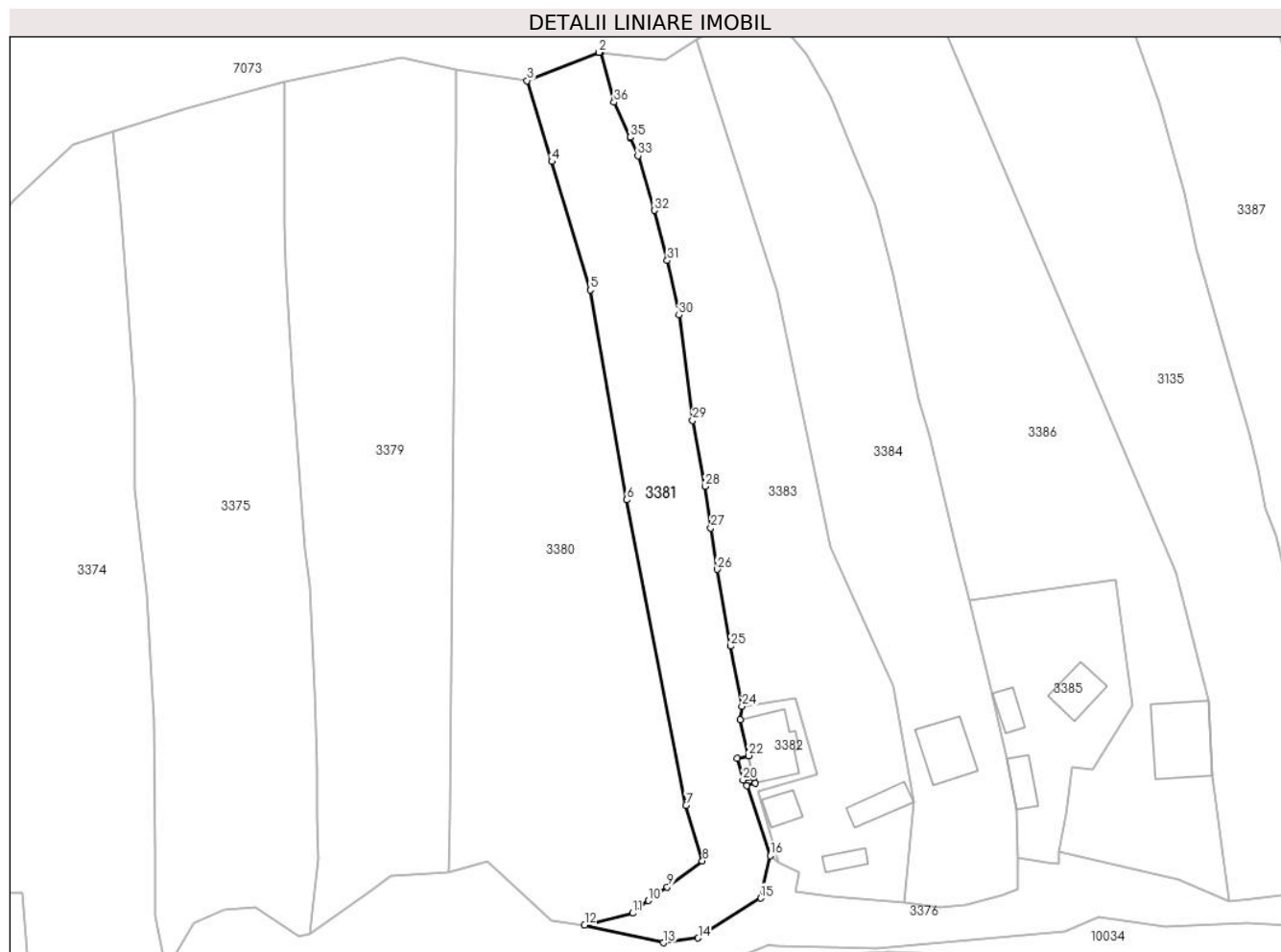
| Inscrieri privind dezmembramintele dreptului de proprietate, drepturi reale de garanție și sarcini | Referințe |
|----------------------------------------------------------------------------------------------------|-----------|
| NU SUNT | |

Anexa Nr. 1 La Partea I

Teren

| | | |
|--------------|------------------------------------|------------------------|
| Nr cadastral | Suprafața (mp)* | Observații / Referințe |
| 50974 | Din acte: 2.124 Masurata: 2.357 | |

* Suprafața este determinată în planul de proiecție Stereo 70.



Date referitoare la teren

| Crt | Categorie folosință | Intra vilan | Suprafața (mp) | Tarla | Parcelă | Nr. topo | Observații / Referințe |
|-----|---------------------|-------------|----------------|-------|---------|----------|------------------------|
| 1 | faneata | DA | 2.357 | - | - | - | |

Lungime Segmente

1) Valorile lungimilor segmentelor sunt obținute din proiecție în plan.

| Punct început | X / Y | Punct sfârșit | X / Y | Lungime segment (** (m) | Punct început | X / Y | Punct sfârșit | X / Y | Lungime segment (** (m) |
|---------------|----------------------------|---------------|----------------------------|-------------------------|---------------|----------------------------|---------------|----------------------------|-------------------------|
| 1 | 575.121,079 634.009,323 | 2 | 575.120,73 634.009,361 | 0.351 | 2 | 575.120,73 634.009,361 | 3 | 575.107,551 634.004,181 | 14.16 |
| 3 | 575.107,551 634.004,181 | 4 | 575.112,102 633.989,367 | 15.497 | 4 | 575.112,102 633.989,367 | 5 | 575.119,161 633.965,816 | 24.586 |
| 5 | 575.119,161 633.965,816 | 6 | 575.125,817 633.927,383 | 39.005 | 6 | 575.125,817 633.927,383 | 7 | 575.136,673 633.871,454 | 56.973 |
| 7 | 575.136,673 633.871,454 | 8 | 575.139,689 633.861,228 | 10.661 | 8 | 575.139,689 633.861,228 | 9 | 575.133,224 633.856,496 | 8.012 |
| 9 | 575.133,224 633.856,496 | 10 | 575.129,804 633.853,993 | 4.238 | 10 | 575.129,804 633.853,993 | 11 | 575.126,93 633.851,66 | 3.702 |

| Punct început | X / Y | Punct sfârșit | X / Y | Lungime segment (** (m) |
|---------------|----------------------------|---------------|----------------------------|-------------------------|
| 11 | 575.126,93 633.851,66 | 12 | 575.118,106 633.849,464 | 9.093 |
| 13 | 575.132,56 633.846,248 | 14 | 575.138,901 633.847,109 | 6.399 |
| 15 | 575.150,335 633.854,44 | 16 | 575.152,133 633.862,2 | 7.966 |
| 17 | 575.147,793 633.875,038 | 18 | 575.149,337 633.875,447 | 1.597 |
| 19 | 575.149,088 633.876,499 | 20 | 575.147,114 633.876,032 | 2.028 |
| 21 | 575.146,013 633.880,018 | 22 | 575.148,136 633.880,521 | 2.182 |
| 23 | 575.146,575 633.887,114 | 24 | 575.146,927 633.889,562 | 2.473 |
| 25 | 575.144,864 633.900,59 | 26 | 575.142,407 633.914,641 | 14.264 |
| 27 | 575.141,208 633.922,262 | 28 | 575.140,196 633.929,835 | 7.64 |
| 29 | 575.137,882 633.941,935 | 30 | 575.135,387 633.961,242 | 19.468 |
| 31 | 575.133,252 633.971,24 | 32 | 575.130,848 633.980,391 | 9.462 |
| 33 | 575.127,86 633.990,404 | 34 | 575.126,511 633.993,771 | 3.627 |
| 35 | 575.126,499 633.993,802 | 36 | 575.123,477 634.000,252 | 7.123 |

| Punct început | X / Y | Punct sfârșit | X / Y | Lungime segment (** (m) |
|---------------|----------------------------|---------------|----------------------------|-------------------------|
| 12 | 575.118,106 633.849,464 | 13 | 575.132,56 633.846,248 | 14.807 |
| 14 | 575.138,901 633.847,109 | 15 | 575.150,335 633.854,44 | 13.582 |
| 16 | 575.152,133 633.862,2 | 17 | 575.147,793 633.875,038 | 13.552 |
| 18 | 575.149,337 633.875,447 | 19 | 575.149,088 633.876,499 | 1.081 |
| 20 | 575.147,114 633.876,032 | 21 | 575.146,013 633.880,018 | 4.135 |
| 22 | 575.148,136 633.880,521 | 23 | 575.146,575 633.887,114 | 6.775 |
| 24 | 575.146,927 633.889,562 | 25 | 575.144,864 633.900,59 | 11.219 |
| 26 | 575.142,407 633.914,641 | 27 | 575.141,208 633.922,262 | 7.715 |
| 28 | 575.140,196 633.929,835 | 29 | 575.137,882 633.941,935 | 12.319 |
| 30 | 575.135,387 633.961,242 | 31 | 575.133,252 633.971,24 | 10.223 |
| 32 | 575.130,848 633.980,391 | 33 | 575.127,86 633.990,404 | 10.449 |
| 34 | 575.126,511 633.993,771 | 35 | 575.126,499 633.993,802 | 0.033 |
| 36 | 575.123,477 634.000,252 | 1 | 575.121,079 634.009,323 | 9.383 |

** Lungimile segmentelor sunt determinate în planul de proiecție Stereo 70 și sunt rotunjite la 1 milimetru.

*** Distanța dintre puncte este formată din segmente cumulate ce sunt mai mici decât valoarea 1 milimetru.

**DATE DESPRE IMOBILUL NR. 3382**

Oficiul de Cadastru și Publicitate Imobiliară NEAMT
Biroul de Cadastru și Publicitate Imobiliară Targu-Neamt

A. Partea I. Descrierea imobilului

TEREN Intravilan

Nr. CF vechi:58
Nr. cadastral vechi:56

Adresa: Loc. Pluton, Str Slatinei, Jud. Neamt

| Nr. Crt | Nr cadastral Nr. topografic | Suprafața* (mp) | Observații / Referințe |
|---------|-----------------------------|--------------------------------|----------------------------------------|
| A1 | 50593 | Din acte: 176 Masurata: 197 | Sector cadastral:219 Teren imprejmuit; |

Construcții

| Crt | Nr cadastral Nr. topografic | Adresa | Observații / Referințe |
|------|-----------------------------|---------------------------------------|-----------------------------------------------------------------------------------------------------------------------------------------------------|
| A1.1 | 50593-C1 | Loc. Pluton, Str Slatinei, Jud. Neamt | Nr. niveluri:1; S. construita la sol:104 mp; Casa de locuit, cu pereți din lemn, sarpanta din lemn, invelitoare sindrila, compusa din trei incaperi |
| A1.2 | | Loc. Pluton, Str Slatinei, Jud. Neamt | Nr. niveluri:1; S. construita la sol:9 mp; |

B. Partea II. Proprietari și acte

| Inscrieri privitoare la dreptul de proprietate și alte drepturi reale | | Referințe |
|---------------------------------------------------------------------------------------------------------------------------|-----------------------------------------------------------------------------------------------------------------------------------------------------------------------------------------------------------------------------------------------------------------------------------------------------------------------------------------------------------------------------------------------------|-----------|
| 633 / 04/04/2002 | | |
| Act Notarial nr. 685, din 02/04/2002 emis de BNP David Daniela; | | |
| B1 | Intabulare, drept de PROPRIETATE, dobandit prin Conventie, cota actuala 1/1, cota initiala 1/1 1) COJOCARU ION 2) COJOCARU RODICA, - soti <i>OBSERVATII: (provenita din conversia CF 58)</i> | A1, A1.1 |
| 7278 / 19/03/2014 | | |
| Act Administrativ nr. 257 - referat privind repositionare imobil, din 18/03/2014 emis de OCPI Neamt - Serviciul cadastru; | | |
| B2 | Se actualizeaza inscrierea in cartea funciara conform documentatiei cadastrale, in sensul repositionarii imobilului deoarece s-a constatat o neconcordanta virtuala in sensul ca datele referitoare la amplasamentul imobilului cu NCP 56 sunt eronate, coordonatele corecte fiind prezentate in dosarul de repositionare intocmit de PFA Savin Petronia, in urma masuratorilor efectuate la teren. | A1, A1.1 |
| / | | |
| Act Administrativ nr. 17408, din 01/11/2023 emis de PRIMARIA COMUNEI PIPIRIG; | | |
| B3 | Intabulare, drept de PROPRIETATE, dobandit prin Lege, cota actuala 1/1, cota initiala 1/1 1) COJOCARU ION 2) COJOCARU RODICA, - soti | A1.2 |

C. Partea III. SARCINI .

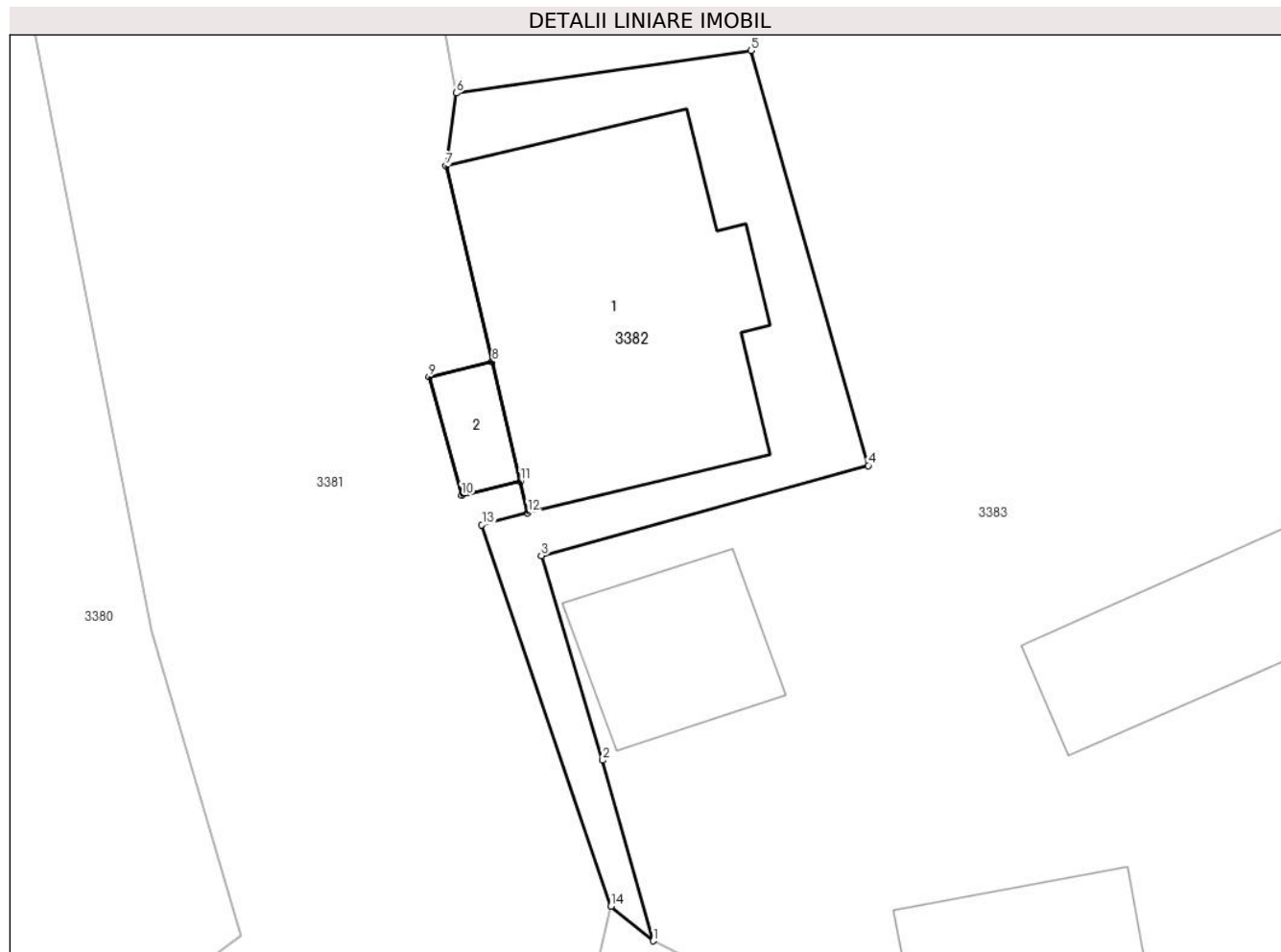
| Inscrieri privind dezmembramentele dreptului de proprietate, drepturi reale de garanție și sarcini | Referințe |
|----------------------------------------------------------------------------------------------------|-----------|
| NU SUNT | |

Anexa Nr. 1 La Partea I

Teren

| Nr cadastral | Suprafața (mp)* | Observații / Referințe |
|--------------|--------------------------------|------------------------|
| 50593 | Din acte: 176 Masurata: 197 | |

* Suprafața este determinată în planul de proiecție Stereo 70.



Date referitoare la teren

| Crt | Categorie folosință | Intra vilan | Suprafața (mp) | Tarla | Parcelă | Nr. topo | Observații / Referințe |
|-----|---------------------|-------------|----------------|-------|---------|----------|------------------------|
| 1 | curți constructii | DA | 197 | - | - | - | |

Date referitoare la construcții

| Crt | Număr | Destinație construcție | Supraf. (mp) | Situație juridică | Observații / Referințe |
|------|----------|-------------------------|-------------------------------|-------------------|-----------------------------------------------------------------------------------------------------------------------------------------------------|
| A1.1 | 50593-C1 | construcții de locuințe | Din acte: 66 Masurata: 104 | Cu acte | Nr. niveluri:1; S. construita la sol:104 mp; Casa de locuit, cu pereți din lemn, sarpanta din lemn, invelitoare sindrila, compusa din trei incaperi |
| A1.2 | | construcții anexa | 9 | Cu acte | Nr. niveluri:1; S. construita la sol:9 mp; |

Lungime Segmente

1) Valorile lungimilor segmentelor sunt obținute din proiecție în plan.

| Punct început | X / Y | Punct sfârșit | X / Y | Lungime segment (** (m) |
|---------------|----------------------------|---------------|----------------------------|-------------------------|
| 1 | 575.153,555 633.861,036 | 2 | 575.151,858 633.867,116 | 6.312 |
| 2 | 575.151,858 633.867,116 | 3 | 575.149,787 633.874,001 | 7.19 |

| Punct început | X / Y | Punct sfârșit | X / Y | Lungime segment (** (m) |
|---------------|----------------------------|---------------|----------------------------|-------------------------|
| 3 | 575.149,787 633.874,001 | 4 | 575.160,795 633.877,031 | 11.417 |
| 4 | 575.160,795 633.877,031 | 5 | 575.156,84 633.890,999 | 14.517 |
| 5 | 575.156,84 633.890,999 | 6 | 575.146,927 633.889,562 | 10.017 |
| 6 | 575.146,927 633.889,562 | 7 | 575.146,575 633.887,114 | 2.473 |
| 7 | 575.146,575 633.887,114 | 8 | 575.148,136 633.880,521 | 6.775 |
| 8 | 575.148,136 633.880,521 | 9 | 575.146,013 633.880,018 | 2.182 |
| 9 | 575.146,013 633.880,018 | 10 | 575.147,114 633.876,032 | 4.135 |
| 10 | 575.147,114 633.876,032 | 11 | 575.149,088 633.876,499 | 2.028 |
| 11 | 575.149,088 633.876,499 | 12 | 575.149,337 633.875,447 | 1.081 |
| 12 | 575.149,337 633.875,447 | 13 | 575.147,793 633.875,038 | 1.597 |
| 13 | 575.147,793 633.875,038 | 14 | 575.152,133 633.862,2 | 13.552 |
| 14 | 575.152,133 633.862,2 | 1 | 575.153,555 633.861,036 | 1.838 |

** Lungimile segmentelor sunt determinate în planul de proiecție Stereo 70 și sunt rotunjite la 1 milimetru.

*** Distanța dintre puncte este formată din segmente cumulate ce sunt mai mici decât valoarea 1 milimetru.

**DATE DESPRE IMOBILUL NR. 3383**

Oficiul de Cadastru și Publicitate Imobiliară NEAMT
Biroul de Cadastru și Publicitate Imobiliară Targu-Neamt

A. Partea I. Descrierea imobilului

TEREN Intravilan

Adresa: Loc. Pluton, Str Slatinei, Jud. Neamt

| Nr. Crt | Nr cadastral Nr. topografic | Suprafața* (mp) | Observații / Referințe |
|---------|-----------------------------|------------------------------------|----------------------------------------|
| A1 | 51305 | Din acte: 3.094 Masurata: 3.228 | Sector cadastral:219 Teren imprejmuit; |

Construcții

| Crt | Nr cadastral Nr. topografic | Adresa | Observații / Referințe |
|------|-----------------------------|---------------------------------------|------------------------------------------------------------------------------------------------------------------------|
| A1.1 | 51305-C1 | Loc. Pluton, Str Slatinei, Jud. Neamt | Nr. niveluri:1; S. construita la sol:32 mp; Bucătărie de vara din lemn cu acoperiș de sindrila |
| A1.2 | 51305-C2 | Loc. Pluton, Str Slatinei, Jud. Neamt | Nr. niveluri:1; S. construita la sol:48 mp; Grajd din lemn acoperit cu sindrila compus din trei încăperi |
| A1.3 | 51305-C3 | Loc. Pluton, Str Slatinei, Jud. Neamt | Nr. niveluri:1; S. construita la sol:24 mp; Construcție anexa din lemn acoperita cu sindrila compusa din doua incaperi |

B. Partea II. Proprietari și acte

| Inscrieri privitoare la dreptul de proprietate și alte drepturi reale | | Referințe |
|-----------------------------------------------------------------------------------------|-----------------------------------------------------------------------------------------------------------------------------------------------------------------------------------------------------------------------------------------------------|----------------|
| 16272 / 27/06/2014 | | |
| Act Notarial nr. 730 - Act de dezmembrare, din 25/06/2014 emis de NP Andronache Laura; | | |
| B1 | Se infiinteaza cartea funciara 51305 a imobilului cu numarul cadastral 51305/Pipirig, rezultat din dezmembrarea imobilului cu numarul cadastral 55 (identificator electronic 50594) inscris in cartea funciara 59 (identificator electronic 50594); | A1, A1.2, A1.3 |
| 16274 / 27/06/2014 | | |
| Act Notarial nr. 732 - Contract de vânzare, din 25/06/2014 emis de NP Andronache Laura; | | |
| B6 | Intabulare, drept de PROPRIETATE, dobandit prin Conventie, cota actuala 1/1, cota initiala 1/1 1) COJOCARU ION 2) COJOCARU RODICA, soți | A1, A1.2, A1.3 |
| / | | |
| Act Administrativ nr. 17408, din 01/11/2023 emis de PRIMARIA COMUNEI PIPIRIG; | | |
| B7 | Intabulare, drept de PROPRIETATE, dobandit prin Lege, cota actuala 1/1, cota initiala 1/1 1) COJOCARU ION 2) COJOCARU RODICA, soți | A1.1 |

C. Partea III. SARCINI

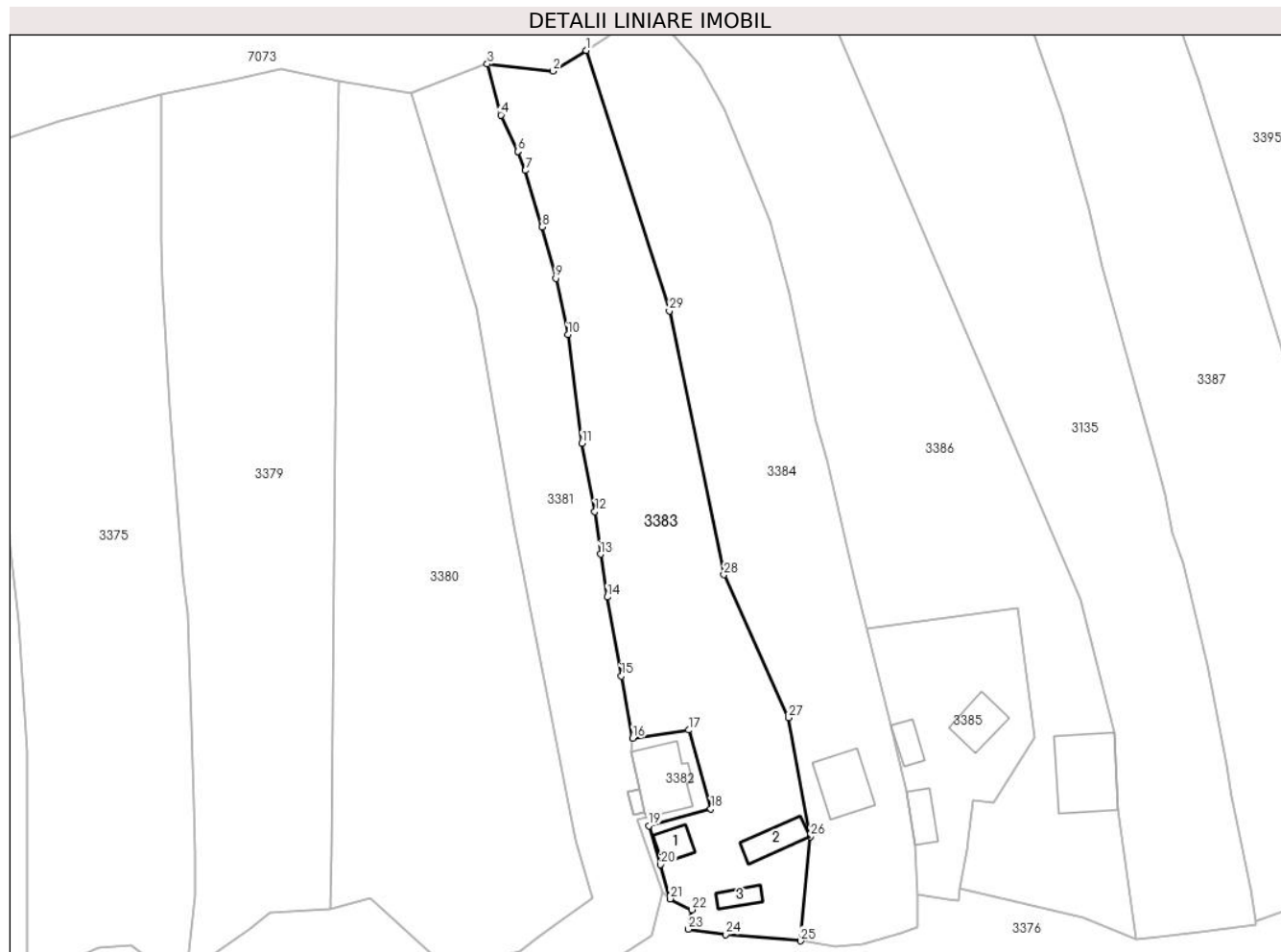
| Inscrieri privind dezmembramintele dreptului de proprietate, drepturi reale de garanție și sarcini | | Referințe |
|----------------------------------------------------------------------------------------------------|------------------------------------------------------------------------------------------------|----------------|
| 16274 / 27/06/2014 | | |
| Act Notarial nr. 732 - Contract de vânzare, din 25/06/2014 emis de NP Andronache Laura; | | |
| C1 | Intabulare, drept de UZUFRACT VIAGER, cota actuala 1/1, cota initiala 1/1 1) COJOCARU MARIA | A1, A1.2, A1.3 |

Anexa Nr. 1 La Partea I

Teren

| Nr cadastral | Suprafața (mp)* | Observații / Referințe |
|--------------|------------------------------------|------------------------|
| 51305 | Din acte: 3.094 Masurata: 3.228 | |

* Suprafața este determinată în planul de proiecție Stereo 70.



Date referitoare la teren

| Crt | Categorie folosință | Intra vilan | Suprafața (mp) | Tarla | Parcelă | Nr. topo | Observații / Referințe |
|-----|---------------------|-------------|----------------|-------|---------|----------|------------------------|
| 1 | curți constructii | DA | 795 | - | - | - | |
| 2 | arabil | DA | 680 | - | - | - | |
| 3 | faneata | DA | 1.753 | - | - | - | |

Date referitoare la construcții

| Crt | Număr | Destinație construcție | Supraf. (mp) | Situație juridică | Observații / Referințe |
|------|----------|-------------------------|-----------------------------|-------------------|------------------------------------------------------------------------------------------------------------------------|
| A1.1 | 51305-C1 | construcții de locuinte | 32 | Cu acte | Nr. niveluri:1; S. construita la sol:32 mp; Bucătărie de vara din lemn cu acoperiș de sindrila |
| A1.2 | 51305-C2 | construcții anexa | Din acte: 0 Masurata: 48 | Cu acte | Nr. niveluri:1; S. construita la sol:48 mp; Grajd din lemn acoperit cu sindrila compus din trei încăperi |
| A1.3 | 51305-C3 | construcții anexa | Din acte: 0 Masurata: 24 | Cu acte | Nr. niveluri:1; S. construita la sol:24 mp; Construcție anexa din lemn acoperita cu sindrila compusa din doua incaperi |

Lungime Segmente

1) Valorile lungimilor segmentelor sunt obținute din proiecție în plan.

| Punct început | X / Y | Punct sfârșit | X / Y | Lungime segment (** (m)) |
|---------------|----------------------------|---------------|----------------------------|--------------------------|
| 1 | 575.138,664 634.011,723 | 2 | 575.132,762 634.008,049 | 6.952 |
| 3 | 575.121,079 634.009,323 | 4 | 575.123,477 634.000,252 | 9.383 |
| 5 | 575.126,499 633.993,802 | 6 | 575.126,511 633.993,771 | 0.033 |
| 7 | 575.127,86 633.990,404 | 8 | 575.130,848 633.980,391 | 10.449 |
| 9 | 575.133,252 633.971,24 | 10 | 575.135,387 633.961,242 | 10.223 |
| 11 | 575.137,882 633.941,935 | 12 | 575.140,196 633.929,835 | 12.319 |
| 13 | 575.141,208 633.922,262 | 14 | 575.142,407 633.914,641 | 7.715 |
| 15 | 575.144,864 633.900,59 | 16 | 575.146,927 633.889,562 | 11.219 |
| 17 | 575.156,84 633.890,999 | 18 | 575.160,795 633.877,031 | 14.517 |
| 19 | 575.149,787 633.874,001 | 20 | 575.151,858 633.867,116 | 7.19 |
| 21 | 575.153,555 633.861,036 | 22 | 575.157,442 633.859,114 | 4.336 |
| 23 | 575.156,806 633.855,632 | 24 | 575.163,419 633.854,696 | 6.679 |
| 25 | 575.176,699 633.853,568 | 26 | 575.178,425 633.872,083 | 18.595 |
| 27 | 575.174,623 633.893,184 | 28 | 575.163,118 633.918,616 | 27.913 |
| 29 | 575.153,436 633.965,479 | 1 | 575.138,664 634.011,723 | 48.546 |

| Punct început | X / Y | Punct sfârșit | X / Y | Lungime segment (** (m)) |
|---------------|----------------------------|---------------|----------------------------|--------------------------|
| 2 | 575.132,762 634.008,049 | 3 | 575.121,079 634.009,323 | 11.752 |
| 4 | 575.123,477 634.000,252 | 5 | 575.126,499 633.993,802 | 7.123 |
| 6 | 575.126,511 633.993,771 | 7 | 575.127,86 633.990,404 | 3.627 |
| 8 | 575.130,848 633.980,391 | 9 | 575.133,252 633.971,24 | 9.462 |
| 10 | 575.135,387 633.961,242 | 11 | 575.137,882 633.941,935 | 19.468 |
| 12 | 575.140,196 633.929,835 | 13 | 575.141,208 633.922,262 | 7.64 |
| 14 | 575.142,407 633.914,641 | 15 | 575.144,864 633.900,59 | 14.264 |
| 16 | 575.146,927 633.889,562 | 17 | 575.156,84 633.890,999 | 10.017 |
| 18 | 575.160,795 633.877,031 | 19 | 575.149,787 633.874,001 | 11.417 |
| 20 | 575.151,858 633.867,116 | 21 | 575.153,555 633.861,036 | 6.312 |
| 22 | 575.157,442 633.859,114 | 23 | 575.156,806 633.855,632 | 3.54 |
| 24 | 575.163,419 633.854,696 | 25 | 575.176,699 633.853,568 | 13.328 |
| 26 | 575.178,425 633.872,083 | 27 | 575.174,623 633.893,184 | 21.441 |
| 28 | 575.163,118 633.918,616 | 29 | 575.153,436 633.965,479 | 47.853 |

** Lungimile segmentelor sunt determinate în planul de proiecție Stereo 70 și sunt rotunjite la 1 milimetru.

*** Distanța dintre puncte este formată din segmente cumulate ce sunt mai mici decât valoarea 1 milimetru.

**DATE DESPRE IMOBILUL NR. 3384**

Oficiul de Cadastru și Publicitate Imobiliară NEAMT
Biroul de Cadastru și Publicitate Imobiliară Targu-Neamt

A. Partea I. Descrierea imobilului

TEREN Intravilan

Adresa: Loc. Pluton, Str Slatinei, Jud. Neamt

| Nr. Crt | Nr cadastral Nr. topografic | Suprafața* (mp) | Observații / Referințe |
|---------|-----------------------------|------------------------------------|----------------------------------------|
| A1 | 51306 | Din acte: 3.095 Masurata: 3.395 | Sector cadastral:219 Teren imprejmuit; |

Construcții

| Crt | Nr cadastral Nr. topografic | Adresa | Observații / Referințe |
|------|-----------------------------|---------------------------------------|---------------------------------------------|
| A1.1 | | Loc. Pluton, Str Slatinei, Jud. Neamt | Nr. niveluri:1; S. construita la sol:91 mp; |

B. Partea II. Proprietari și acte

| Inscrieri privitoare la dreptul de proprietate și alte drepturi reale | | Referințe |
|----------------------------------------------------------------------------------------|------------------------------------------------------------------------------------------------------------------------------------------------------------------------------------------------------------------------------------------------------|-----------|
| 16272 / 27/06/2014 | | |
| Act Notarial nr. 730 - Act de dezmembrare, din 25/06/2014 emis de NP Andronache Laura; | | |
| B1 | Se infiinteaza cartea funciara 51306 a imobilului cu numarul cadastral 51306/Pipirig, rezultat din dezmembrarea imobilului cu numarul cadastral 55 (identificator electronic 50594) in scris in cartea funciara 59 (identificator electronic 50594); | A1 |
| 16273 / 27/06/2014 | | |
| Act Notarial nr. 731 - Contract de vânzare, din 25/06/2014 emis de Andronache Laura; | | |
| B6 | Intabulare, drept de PROPRIETATE, dobandit prin Conventie, cota actuala 1/1, cota initiala 1/1 1) COJOCARU IOAN, necăsătorit | A1 |
| / | | |
| Act Administrativ nr. 17408, din 01/11/2023 emis de PRIMARIA COMUNEI PIPIRIG; | | |
| B7 | Intabulare, drept de PROPRIETATE, dobandit prin Lege, cota actuala 1/1, cota initiala 1/1 1) COJOCARU IOAN, necăsătorit | A1.1 |

C. Partea III. SARCINI .

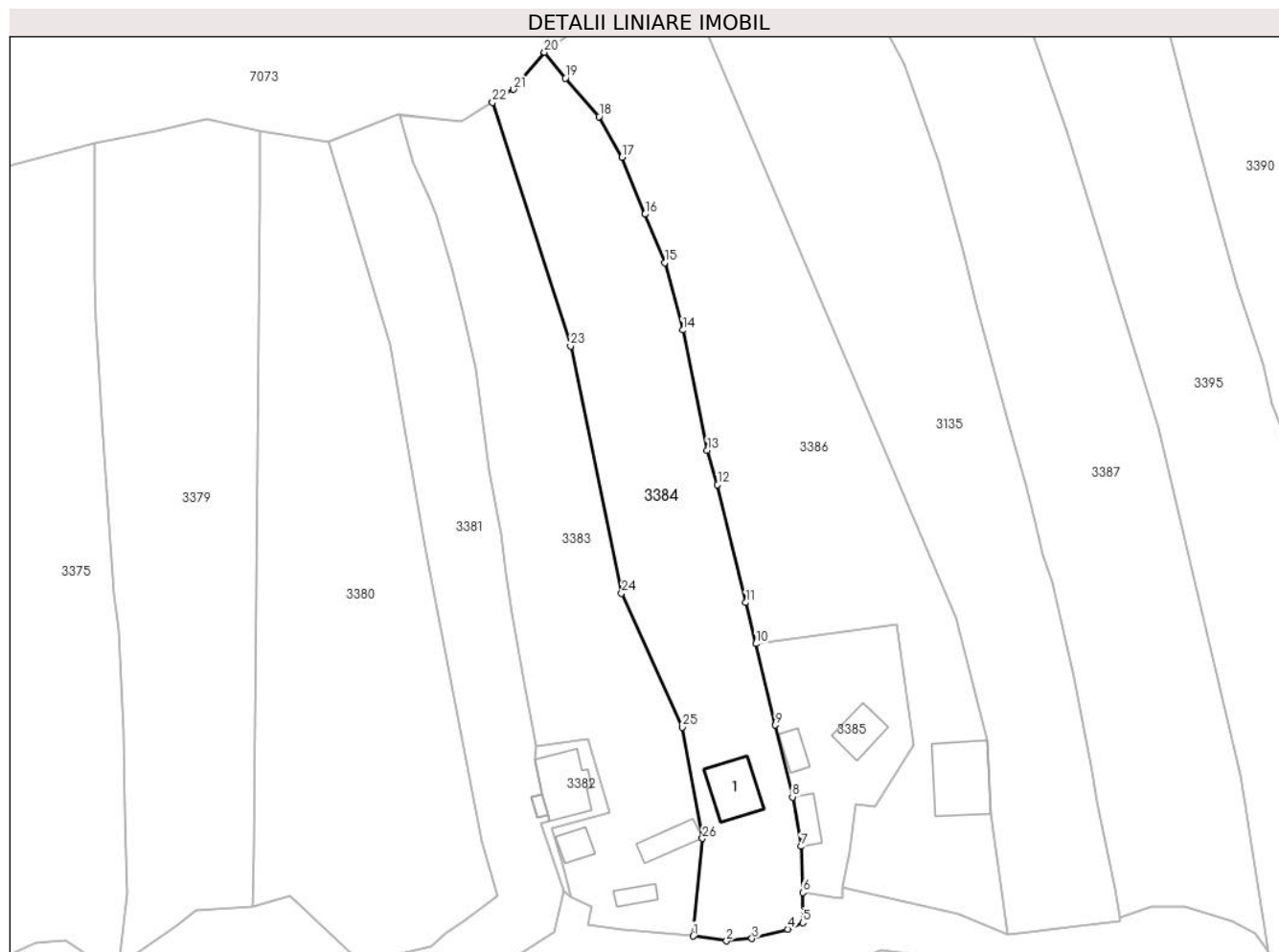
| Inscrieri privind dezmembramintele dreptului de proprietate, drepturi reale de garanție și sarcini | Referințe |
|----------------------------------------------------------------------------------------------------|-----------|
| NU SUNT | |

Anexa Nr. 1 La Partea I

Teren

| Nr cadastral | Suprafața (mp)* | Observații / Referințe |
|--------------|------------------------------------|------------------------|
| 51306 | Din acte: 3.095 Masurata: 3.395 | |

* Suprafața este determinată în planul de proiecție Stereo 70.



Date referitoare la teren

| Crt | Categorie folosință | Intra vilan | Suprafața (mp) | Tarla | Parcelă | Nr. topo | Observații / Referințe |
|-----|---------------------|-------------|----------------|-------|---------|----------|------------------------|
| 1 | curți constructii | DA | 230 | - | - | - | |
| 2 | arabil | DA | 1.336 | - | - | - | |
| 3 | faneata | DA | 1.829 | - | - | - | |

Date referitoare la construcții

| Crt | Număr | Destinație construcție | Supraf. (mp) | Situație juridică | Observații / Referințe |
|------|-------|-------------------------|--------------|-------------------|---------------------------------------------|
| A1.1 | | construcții de locuințe | 91 | Cu acte | Nr. niveluri:1; S. construita la sol:91 mp; |

Lungime Segmente

1) Valorile lungimilor segmentelor sunt obținute din proiecție în plan.

| Punct început | X / Y | Punct sfârșit | X / Y | Lungime segment (** (m) |
|---------------|----------------------------|---------------|----------------------------|-------------------------|
| 1 | 575.176,699 633.853,568 | 2 | 575.182,996 633.852,654 | 6.363 |
| 3 | 575.187,835 633.853,094 | 4 | 575.194,59 633.854,866 | 6.984 |

| Punct început | X / Y | Punct sfârșit | X / Y | Lungime segment (** (m) |
|---------------|----------------------------|---------------|----------------------------|-------------------------|
| 2 | 575.182,996 633.852,654 | 3 | 575.187,835 633.853,094 | 4.859 |
| 4 | 575.194,59 633.854,866 | 5 | 575.197,449 633.856,105 | 3.116 |

| Punct început | X / Y | Punct sfârșit | X / Y | Lungime segment (** (m)) |
|---------------|----------------------------|---------------|----------------------------|--------------------------|
| 5 | 575.197,449 633.856,105 | 6 | 575.197,449 633.861,813 | 5.708 |
| 7 | 575.197,171 633.870,579 | 8 | 575.195,512 633.879,943 | 9.51 |
| 9 | 575.192,289 633.893,584 | 10 | 575.188,549 633.909,022 | 15.885 |
| 11 | 575.186,663 633.916,809 | 12 | 575.181,313 633.939,16 | 22.982 |
| 13 | 575.179,373 633.945,723 | 14 | 575.174,724 633.968,507 | 23.253 |
| 15 | 575.171,289 633.981,298 | 16 | 575.167,582 633.990,48 | 9.902 |
| 17 | 575.163,211 634.001,302 | 18 | 575.158,83 634.008,986 | 8.845 |
| 19 | 575.152,465 634.016,288 | 20 | 575.148,502 634.021,2 | 6.311 |
| 21 | 575.142,611 634.014,179 | 22 | 575.138,664 634.011,723 | 4.649 |
| 23 | 575.153,436 633.965,479 | 24 | 575.163,118 633.918,616 | 47.853 |
| 25 | 575.174,623 633.893,184 | 26 | 575.178,425 633.872,083 | 21.441 |

| Punct început | X / Y | Punct sfârșit | X / Y | Lungime segment (** (m)) |
|---------------|----------------------------|---------------|----------------------------|--------------------------|
| 6 | 575.197,449 633.861,813 | 7 | 575.197,171 633.870,579 | 8.77 |
| 8 | 575.195,512 633.879,943 | 9 | 575.192,289 633.893,584 | 14.017 |
| 10 | 575.188,549 633.909,022 | 11 | 575.186,663 633.916,809 | 8.012 |
| 12 | 575.181,313 633.939,16 | 13 | 575.179,373 633.945,723 | 6.844 |
| 14 | 575.174,724 633.968,507 | 15 | 575.171,289 633.981,298 | 13.244 |
| 16 | 575.167,582 633.990,48 | 17 | 575.163,211 634.001,302 | 11.671 |
| 18 | 575.158,83 634.008,986 | 19 | 575.152,465 634.016,288 | 9.687 |
| 20 | 575.148,502 634.021,2 | 21 | 575.142,611 634.014,179 | 9.165 |
| 22 | 575.138,664 634.011,723 | 23 | 575.153,436 633.965,479 | 48.546 |
| 24 | 575.163,118 633.918,616 | 25 | 575.174,623 633.893,184 | 27.913 |
| 26 | 575.178,425 633.872,083 | 1 | 575.176,699 633.853,568 | 18.595 |

** Lungimile segmentelor sunt determinate în planul de proiecție Stereo 70 și sunt rotunjite la 1 milimetru.

*** Distanța dintre puncte este formată din segmente cumulate ce sunt mai mici decât valoarea 1 milimetru.

**DATE DESPRE IMOBILUL NR. 3385**

Oficiul de Cadastru și Publicitate Imobiliară NEAMT
Biroul de Cadastru și Publicitate Imobiliară Targu-Neamt

A. Partea I. Descrierea imobilului

TEREN Intravilan

Adresa: Loc. Pluton, Str Slatinei, Jud. Neamt

| Nr. Crt | Nr cadastral Nr. topografic | Suprafața* (mp) | Observații / Referințe |
|---------|-----------------------------|-----------------|----------------------------------------|
| A1 | | 946 | Sector cadastral:219 Teren imprejmuit; |

Construcții

| Crt | Nr cadastral Nr. topografic | Adresa | Observații / Referințe |
|------|-----------------------------|---------------------------------------|---------------------------------------------|
| A1.1 | | Loc. Pluton, Str Slatinei, Jud. Neamt | Nr. niveluri:1; S. construita la sol:57 mp; |
| A1.2 | | Loc. Pluton, Str Slatinei, Jud. Neamt | Nr. niveluri:1; S. construita la sol:30 mp; |
| A1.3 | | Loc. Pluton, Str Slatinei, Jud. Neamt | Nr. niveluri:1; S. construita la sol:39 mp; |

B. Partea II. Proprietari și acte

| Inscrieri privitoare la dreptul de proprietate și alte drepturi reale | | Referințe |
|-------------------------------------------------------------------------------|---------------------------------------------------------------------------------------------------------------------------------------|------------------|
| / | | |
| Act Administrativ nr. 7300, din 21/04/2023 emis de PRIMARIA COMUNEI PIPIRIG; | | |
| B1 | Inscrierea posesiei, drept de PROPRIETATE, dobandit prin Lege, cota actuala 1/1, cota initiala 1/1 1) MARIN PETRONICA-DOINA | A1 |
| Act Administrativ nr. 17408, din 01/11/2023 emis de PRIMARIA COMUNEI PIPIRIG; | | |
| B2 | Intabulare, drept de PROPRIETATE, dobandit prin Lege, cota actuala 1/1, cota initiala 1/1 1) MARIN PETRONICA-DOINA | A1.1, A1.2, A1.3 |

C. Partea III. SARCINI .

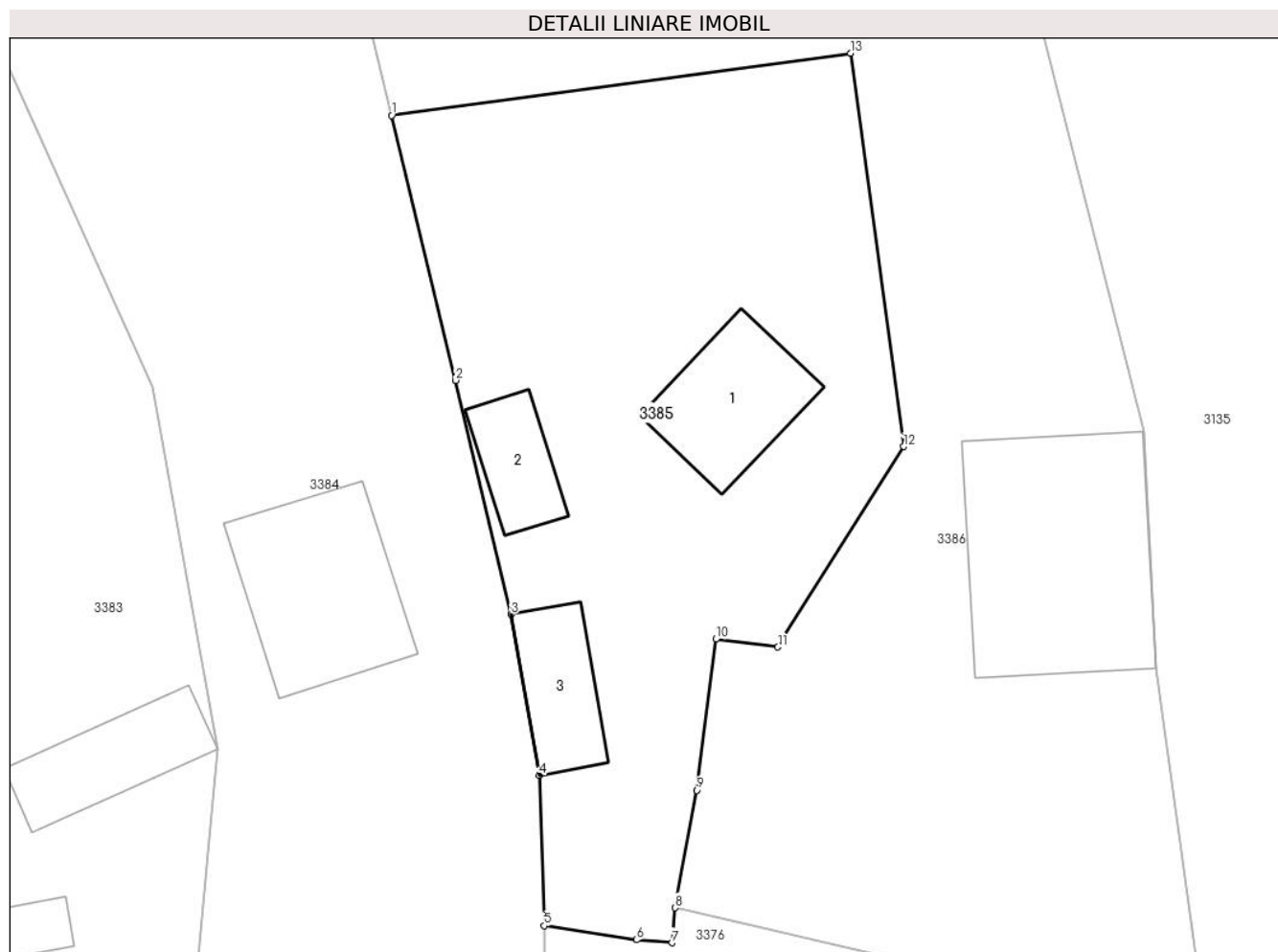
| Inscrieri privind dezmembramintele dreptului de proprietate, drepturi reale de garanție și sarcini | Referințe |
|----------------------------------------------------------------------------------------------------|-----------|
| NU SUNT | |

Anexa Nr. 1 La Partea I

Teren

| Nr cadastral | Suprafața (mp)* | Observații / Referințe |
|--------------|-----------------|------------------------|
| | 946 | |

* Suprafața este determinată în planul de proiecție Stereo 70.



Date referitoare la teren

| Crt | Categorie folosință | Intravilan | Suprafața (mp) | Tarla | Parcelă | Nr. topo | Observații / Referințe |
|-----|---------------------|------------|----------------|-------|---------|----------|------------------------|
| 1 | curți constructii | DA | 477 | - | - | - | |
| 2 | faneata | DA | 469 | - | - | - | |

Date referitoare la construcții

| Crt | Număr | Destinație construcție | Supraf. (mp) | Situație juridică | Observații / Referințe |
|------|-------|-------------------------|--------------|-------------------|---------------------------------------------|
| A1.1 | | construcții de locuințe | 57 | Cu acte | Nr. niveluri:1; S. construita la sol:57 mp; |
| A1.2 | | construcții anexa | 30 | Cu acte | Nr. niveluri:1; S. construita la sol:30 mp; |
| A1.3 | | construcții anexa | 39 | Cu acte | Nr. niveluri:1; S. construita la sol:39 mp; |

Lungime Segmente

1) Valorile lungimilor segmentelor sunt obținute din proiecție în plan.

| Punct început | X / Y | Punct sfârșit | X / Y | Lungime segment (** (m) |
|---------------|----------------------------|---------------|----------------------------|-------------------------|
| 1 | 575.188,549 633.909,022 | 2 | 575.192,289 633.893,584 | 15.885 |

| Punct început | X / Y | Punct sfârșit | X / Y | Lungime segment (** (m) |
|---------------|----------------------------|---------------|----------------------------|-------------------------|
| 2 | 575.192,289 633.893,584 | 3 | 575.195,512 633.879,943 | 14.017 |
| 3 | 575.195,512 633.879,943 | 4 | 575.197,171 633.870,579 | 9.51 |
| 4 | 575.197,171 633.870,579 | 5 | 575.197,449 633.861,813 | 8.77 |
| 5 | 575.197,449 633.861,813 | 6 | 575.202,831 633.860,985 | 5.445 |
| 6 | 575.202,831 633.860,985 | 7 | 575.204,891 633.860,816 | 2.067 |
| 7 | 575.204,891 633.860,816 | 8 | 575.205,091 633.862,854 | 2.048 |
| 8 | 575.205,091 633.862,854 | 9 | 575.206,343 633.869,704 | 6.963 |
| 9 | 575.206,343 633.869,704 | 10 | 575.207,454 633.878,505 | 8.871 |
| 10 | 575.207,454 633.878,505 | 11 | 575.211,074 633.878,048 | 3.649 |
| 11 | 575.211,074 633.878,048 | 12 | 575.218,41 633.889,73 | 13.794 |
| 12 | 575.218,41 633.889,73 | 13 | 575.215,304 633.912,648 | 23.128 |
| 13 | 575.215,304 633.912,648 | 1 | 575.188,549 633.909,022 | 27.0 |

** Lungimile segmentelor sunt determinate în planul de proiecție Stereo 70 și sunt rotunjite la 1 milimetru.

*** Distanța dintre puncte este formată din segmente cumulate ce sunt mai mici decât valoarea 1 milimetru.

**DATE DESPRE IMOBILUL NR. 3386**

Oficiul de Cadastru și Publicitate Imobiliară NEAMT
Biroul de Cadastru și Publicitate Imobiliară Targu-Neamt

A. Partea I. Descrierea imobilului

TEREN Intravilan

Adresa: Loc. Pluton, Str Slatinei, Jud. Neamt

| Nr. Crt | Nr cadastral Nr. topografic | Suprafața* (mp) | Observații / Referințe |
|---------|-----------------------------|------------------------------------|----------------------------------------|
| A1 | 50081 | Din acte: 4.595 Masurata: 4.703 | Sector cadastral:219 Teren imprejmuit; |

Construcții

| Crt | Nr cadastral Nr. topografic | Adresa | Observații / Referințe |
|------|-----------------------------|---------------------------------------|----------------------------------------------|
| A1.1 | | Loc. Pluton, Str Slatinei, Jud. Neamt | Nr. niveluri:2; S. construita la sol:146 mp; |

B. Partea II. Proprietari și acte

| Inscrieri privitoare la dreptul de proprietate și alte drepturi reale | | Referințe |
|-------------------------------------------------------------------------------|---------------------------------------------------------------------------------------------------------------------------------------------------|-----------|
| 212 / 20/01/2010 | | |
| Act Notarial nr. 27, din 12/01/2010 emis de BNP BURGHELEA ALINA ELENA; | | |
| B1 | Intabulare, drept de PROPRIETATE, dobandit prin Conventie, cota actuala 1/1, cota initiala 1/1 1) NEGRU DANIEL IULIAN , - necasatorit - | A1 |
| / | | |
| Act Administrativ nr. 17408, din 01/11/2023 emis de PRIMARIA COMUNEI PIPIRIG; | | |
| B2 | Intabulare, drept de PROPRIETATE, dobandit prin Lege, cota actuala 1/1, cota initiala 1/1 1) NEGRU DANIEL IULIAN , - necasatorit - | A1.1 |

C. Partea III. SARCINI .

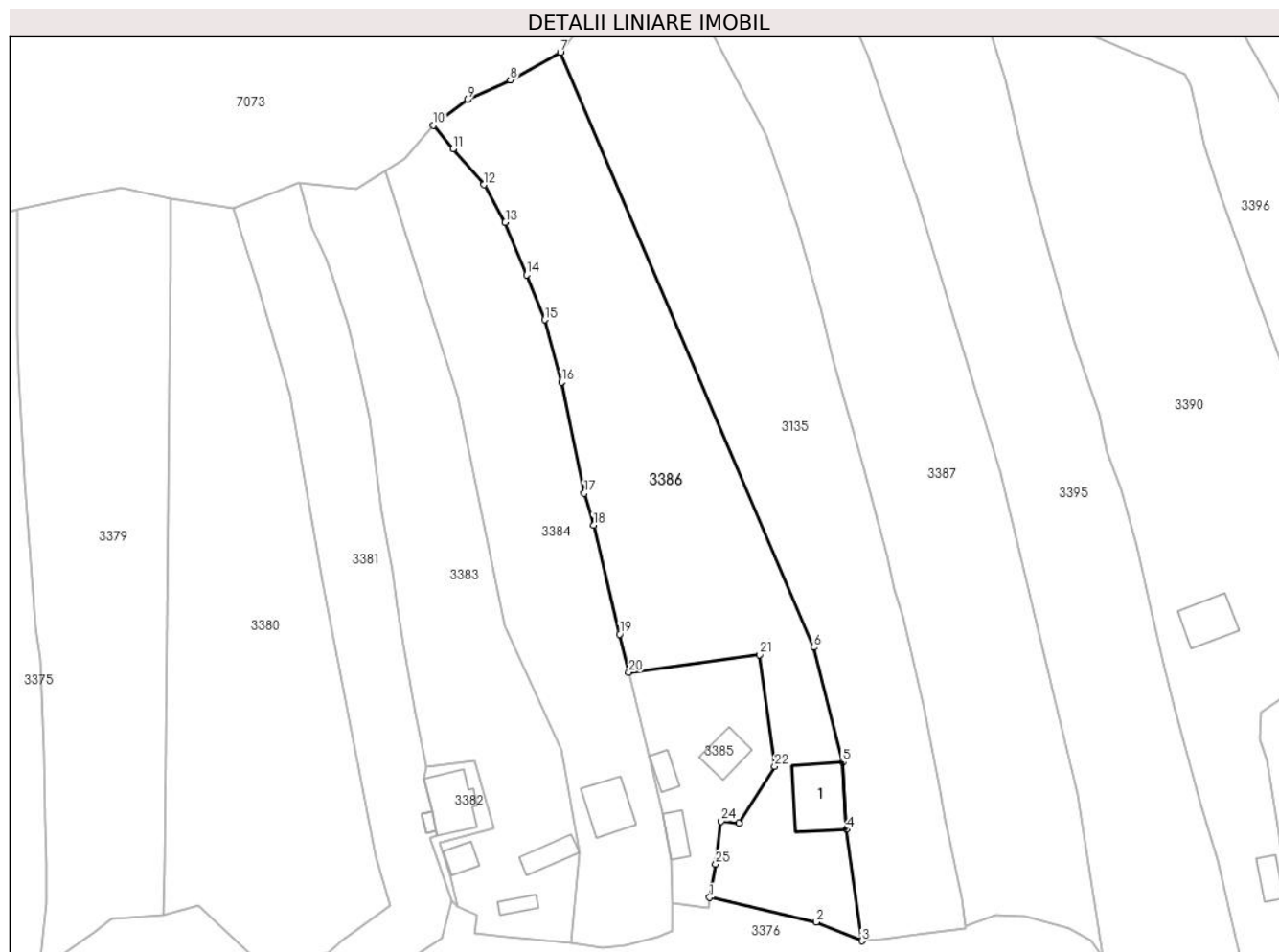
| Inscrieri privind dezmembramintele dreptului de proprietate, drepturi reale de garanție și sarcini | Referințe |
|----------------------------------------------------------------------------------------------------|-----------|
| NU SUNT | |

Anexa Nr. 1 La Partea I

Teren

| Nr cadastral | Suprafața (mp)* | Observații / Referințe |
|--------------|------------------------------------|------------------------|
| 50081 | Din acte: 4.595 Masurata: 4.703 | |

* Suprafața este determinată în planul de proiecție Stereo 70.



Date referitoare la teren

| Crt | Categorie folosință | Intra vilan | Suprafața (mp) | Tarla | Parcelă | Nr. topo | Observații / Referințe |
|-----|---------------------|-------------|----------------|-------|---------|----------|------------------------|
| 1 | curți constructii | DA | 465 | - | - | - | |
| 2 | faneata | DA | 4.238 | - | - | - | |

Date referitoare la construcții

| Crt | Număr | Destinație construcție | Supraf. (mp) | Situație juridică | Observații / Referințe |
|------|-------|-------------------------|--------------|-------------------|----------------------------------------------|
| A1.1 | | construcții de locuințe | 146 | Cu acte | Nr. niveluri:2; S. construita la sol:146 mp; |

Lungime Segmente

1) Valorile lungimilor segmentelor sunt obținute din proiecție în plan.

| Punct început | X / Y | Punct sfârșit | X / Y | Lungime segment (** (m)) |
|---------------|----------------------------|---------------|----------------------------|--------------------------|
| 1 | 575.205,091 633.862,854 | 2 | 575.226,927 633.857,82 | 22.409 |
| 3 | 575.236,276 633.853,949 | 4 | 575.233,154 633.876,798 | 23.061 |

| Punct început | X / Y | Punct sfârșit | X / Y | Lungime segment (** (m)) |
|---------------|----------------------------|---------------|----------------------------|--------------------------|
| 2 | 575.226,927 633.857,82 | 3 | 575.236,276 633.853,949 | 10.119 |
| 4 | 575.233,154 633.876,798 | 5 | 575.232,388 633.890,6 | 13.823 |

| Punct început | X / Y | Punct sfârșit | X / Y | Lungime segment (** (m)) |
|---------------|----------------------------|---------------|----------------------------|--------------------------|
| 5 | 575.232,388 633.890,6 | 6 | 575.226,41 633.914,158 | 24.305 |
| 7 | 575.174,484 634.036,145 | 8 | 575.164,205 634.030,478 | 11.738 |
| 9 | 575.155,527 634.026,431 | 10 | 575.148,502 634.021,2 | 8.759 |
| 11 | 575.152,465 634.016,288 | 12 | 575.158,83 634.008,986 | 9.687 |
| 13 | 575.163,211 634.001,302 | 14 | 575.167,582 633.990,48 | 11.671 |
| 15 | 575.171,289 633.981,298 | 16 | 575.174,724 633.968,507 | 13.244 |
| 17 | 575.179,373 633.945,723 | 18 | 575.181,313 633.939,16 | 6.844 |
| 19 | 575.186,663 633.916,809 | 20 | 575.188,549 633.909,022 | 8.012 |
| 21 | 575.215,304 633.912,648 | 22 | 575.218,41 633.889,73 | 23.128 |
| 23 | 575.211,074 633.878,048 | 24 | 575.207,454 633.878,505 | 3.649 |
| 25 | 575.206,343 633.869,704 | 1 | 575.205,091 633.862,854 | 6.963 |

| Punct început | X / Y | Punct sfârșit | X / Y | Lungime segment (** (m)) |
|---------------|----------------------------|---------------|----------------------------|--------------------------|
| 6 | 575.226,41 633.914,158 | 7 | 575.174,484 634.036,145 | 132.579 |
| 8 | 575.164,205 634.030,478 | 9 | 575.155,527 634.026,431 | 9.575 |
| 10 | 575.148,502 634.021,2 | 11 | 575.152,465 634.016,288 | 6.311 |
| 12 | 575.158,83 634.008,986 | 13 | 575.163,211 634.001,302 | 8.845 |
| 14 | 575.167,582 633.990,48 | 15 | 575.171,289 633.981,298 | 9.902 |
| 16 | 575.174,724 633.968,507 | 17 | 575.179,373 633.945,723 | 23.253 |
| 18 | 575.181,313 633.939,16 | 19 | 575.186,663 633.916,809 | 22.982 |
| 20 | 575.188,549 633.909,022 | 21 | 575.215,304 633.912,648 | 27.0 |
| 22 | 575.218,41 633.889,73 | 23 | 575.211,074 633.878,048 | 13.794 |
| 24 | 575.207,454 633.878,505 | 25 | 575.206,343 633.869,704 | 8.871 |

** Lungimile segmentelor sunt determinate în planul de proiecție Stereo 70 și sunt rotunjite la 1 milimetru.

*** Distanța dintre puncte este formată din segmente cumulate ce sunt mai mici decât valoarea 1 milimetru.

**DATE DESPRE IMOBILUL NR. 3387**

Oficiul de Cadastru și Publicitate Imobiliară NEAMT
Biroul de Cadastru și Publicitate Imobiliară Targu-Neamt

A. Partea I. Descrierea imobilului

TEREN Necunoscut

Adresa: Loc. Pluton, Str Slatinei, Jud. Neamt, si extravilan UAT Pipirig

| Nr. Crt | Nr cadastral Nr. topografic | Suprafața* (mp) | Observații / Referințe |
|---------|-----------------------------|-----------------|----------------------------------------|
| A1 | | 5.457 | Sector cadastral:219 Teren imprejmuit; |

B. Partea II. Proprietari și acte

| Inscrieri privitoare la dreptul de proprietate și alte drepturi reale | Referințe |
|---------------------------------------------------------------------------------------------------------------------------------|-----------|
| / | |
| Act Administrativ nr. 7302, din 21/04/2023 emis de PRIMARIA COMUNEI PIPIRIG; | |
| B1 | A1 |
| Inscrierea posesiei, drept de PROPRIETATE, dobandit prin Lege, cota actuala 1/1, cota initiala 1/1 1) CIAUȘU IONELA-CRISTINA | |

C. Partea III. SARCINI .

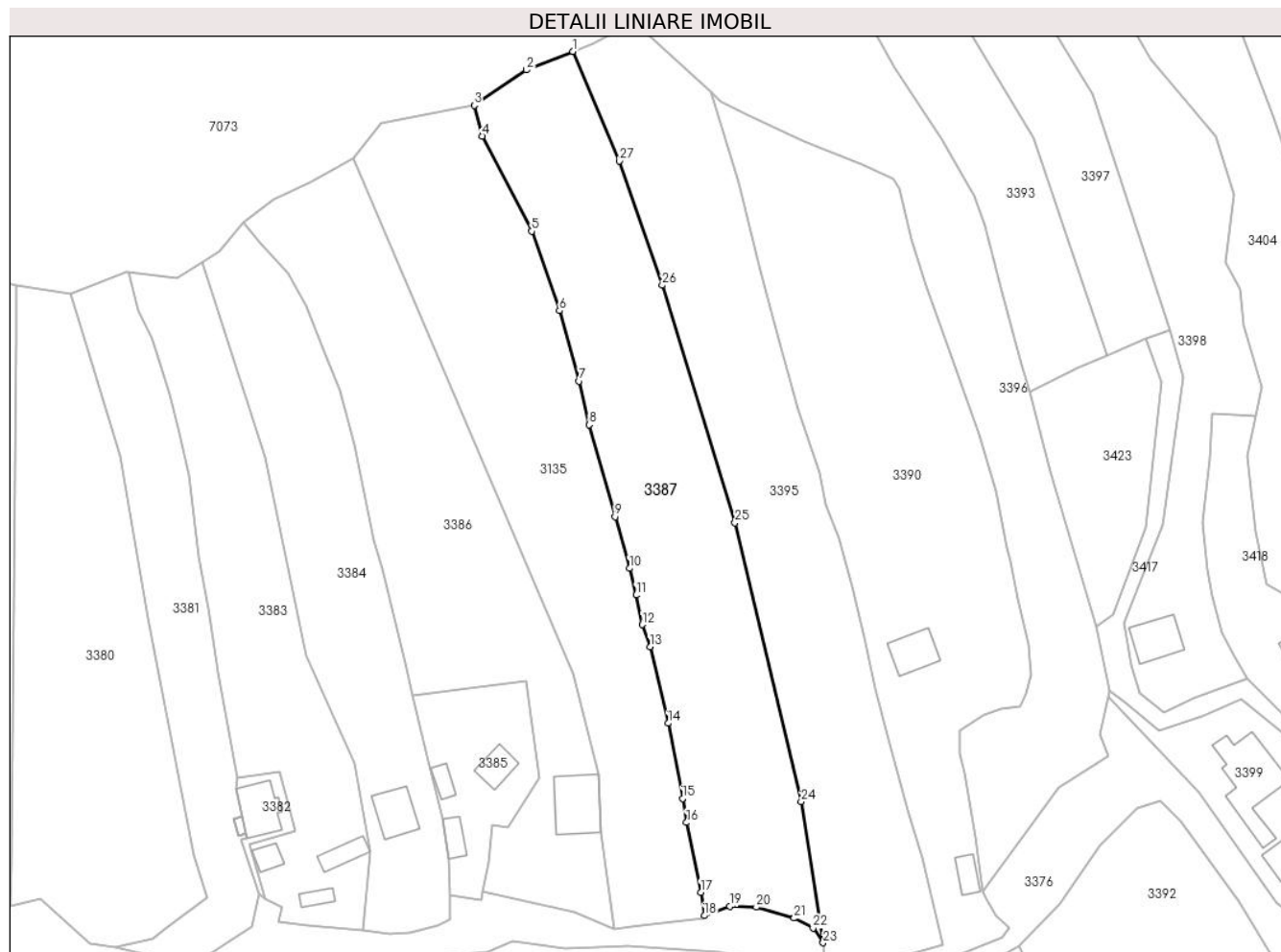
| Inscrieri privind dezmembramintele dreptului de proprietate, drepturi reale de garanție și sarcini | Referințe |
|----------------------------------------------------------------------------------------------------|-----------|
| NU SUNT | |

Anexa Nr. 1 La Partea I

Teren

| | | |
|--------------|-----------------|------------------------|
| Nr cadastral | Suprafața (mp)* | Observații / Referințe |
| | 5.457 | |

* Suprafața este determinată în planul de proiecție Stereo 70.



Date referitoare la teren

| Crt | Categorie folosință | Intra vilan | Suprafața (mp) | Tarla | Parcelă | Nr. topo | Observații / Referințe |
|-----|---------------------|-------------|----------------|-------|---------|----------|------------------------|
| 1 | faneata | DA | 3.528 | - | - | - | |
| 2 | faneata | NU | 1.929 | - | - | - | |

Lungime Segmente

1) Valorile lungimilor segmentelor sunt obținute din proiecție în plan.

| Punct început | X / Y | Punct sfârșit | X / Y | Lungime segment (** (m)) | Punct început | X / Y | Punct sfârșit | X / Y | Lungime segment (** (m)) |
|---------------|----------------------------|---------------|----------------------------|--------------------------|---------------|----------------------------|---------------|----------------------------|--------------------------|
| 1 | 575.226,409 634.061,547 | 2 | 575.215,406 634.057,199 | 11.831 | 2 | 575.215,406 634.057,199 | 3 | 575.203,056 634.048,761 | 14.957 |
| 3 | 575.203,056 634.048,761 | 4 | 575.204,971 634.041,544 | 7.467 | 4 | 575.204,971 634.041,544 | 5 | 575.216,663 634.018,99 | 25.404 |
| 5 | 575.216,663 634.018,99 | 6 | 575.223,251 634.000,207 | 19.905 | 6 | 575.223,251 634.000,207 | 7 | 575.227,925 633.983,531 | 17.319 |
| 7 | 575.227,925 633.983,531 | 8 | 575.230,31 633.973,193 | 10.61 | 8 | 575.230,31 633.973,193 | 9 | 575.236,423 633.951,449 | 22.587 |

| Punct început | X / Y | Punct sfârșit | X / Y | Lungime segment (** (m) |
|---------------|----------------------------|---------------|----------------------------|-------------------------|
| 9 | 575.236,423 633.951,449 | 10 | 575.239,856 633.939,238 | 12.684 |
| 11 | 575.241,401 633.932,914 | 12 | 575.242,869 633.925,918 | 7.148 |
| 13 | 575.244,721 633.920,657 | 14 | 575.248,975 633.902,599 | 18.552 |
| 15 | 575.252,436 633.884,804 | 16 | 575.253,347 633.879,086 | 5.79 |
| 17 | 575.256,711 633.862,588 | 18 | 575.257,562 633.857,082 | 5.571 |
| 19 | 575.263,618 633.859,247 | 20 | 575.269,868 633.859,071 | 6.252 |
| 21 | 575.278,857 633.856,471 | 22 | 575.283,316 633.854,094 | 5.053 |
| 23 | 575.285,727 633.850,643 | 24 | 575.280,514 633.884,065 | 33.826 |
| 25 | 575.264,813 633.950,027 | 26 | 575.247,599 634.006,216 | 58.767 |
| 27 | 575.237,412 634.035,614 | 1 | 575.226,409 634.061,547 | 28.171 |

| Punct început | X / Y | Punct sfârșit | X / Y | Lungime segment (** (m) |
|---------------|----------------------------|---------------|----------------------------|-------------------------|
| 10 | 575.239,856 633.939,238 | 11 | 575.241,401 633.932,914 | 6.51 |
| 12 | 575.242,869 633.925,918 | 13 | 575.244,721 633.920,657 | 5.577 |
| 14 | 575.248,975 633.902,599 | 15 | 575.252,436 633.884,804 | 18.128 |
| 16 | 575.253,347 633.879,086 | 17 | 575.256,711 633.862,588 | 16.837 |
| 18 | 575.257,562 633.857,082 | 19 | 575.263,618 633.859,247 | 6.431 |
| 20 | 575.269,868 633.859,071 | 21 | 575.278,857 633.856,471 | 9.357 |
| 22 | 575.283,316 633.854,094 | 23 | 575.285,727 633.850,643 | 4.21 |
| 24 | 575.280,514 633.884,065 | 25 | 575.264,813 633.950,027 | 67.805 |
| 26 | 575.247,599 634.006,216 | 27 | 575.237,412 634.035,614 | 31.113 |

** Lungimile segmentelor sunt determinate în planul de proiecție Stereo 70 și sunt rotunjite la 1 milimetru.

*** Distanța dintre puncte este formată din segmente cumulate ce sunt mai mici decât valoarea 1 milimetru.

**DATE DESPRE IMOBILUL NR. 3390**

Oficiul de Cadastru și Publicitate Imobiliară NEAMT
Biroul de Cadastru și Publicitate Imobiliară Targu-Neamt

A. Partea I. Descrierea imobilului

TEREN Necunoscut

Adresa: Loc. Pluton, Str Slatinei, Jud. Neamt, si extravilan UAT Pipirig

| Nr. Crt | Nr cadastral Nr. topografic | Suprafața* (mp) | Observații / Referințe |
|---------|-----------------------------|-----------------|----------------------------------------|
| A1 | | 6.406 | Sector cadastral:219 Teren imprejmuit; |

Construcții

| Crt | Nr cadastral Nr. topografic | Adresa | Observații / Referințe |
|------|-----------------------------|------------------------------------------------------------------|---------------------------------------------|
| A1.1 | | Loc. Pluton, Str Slatinei, Jud. Neamt, si extravilan UAT Pipirig | Nr. niveluri:2; S. construita la sol:85 mp; |
| A1.2 | | Loc. Pluton, Str Slatinei, Jud. Neamt, si extravilan UAT Pipirig | Nr. niveluri:1; S. construita la sol:38 mp; |

B. Partea II. Proprietari și acte

| Inscrieri privitoare la dreptul de proprietate și alte drepturi reale | | Referințe |
|-------------------------------------------------------------------------------|--------------------------------------------------------------------------------------------------------------------------------------------------------|------------|
| / | | |
| Act Administrativ nr. 7287, din 21/04/2023 emis de PRIMARIA COMUNAI PIPIRIG; | | |
| B1 | Inscrierea posesiei, drept de PROPRIETATE, dobandit prin Lege, cota actuala 1/1, cota initiala 1/1 1) MARIN IOAN 2) MARIN VERONICA | A1 |
| Act Administrativ nr. 17408, din 01/11/2023 emis de PRIMARIA COMUNAI PIPIRIG; | | |
| B2 | Intabulare, drept de PROPRIETATE, dobandit prin Lege, cota actuala 1/1, cota initiala 1/1 1) MARIN IOAN 2) MARIN VERONICA | A1.1, A1.2 |

C. Partea III. SARCINI .

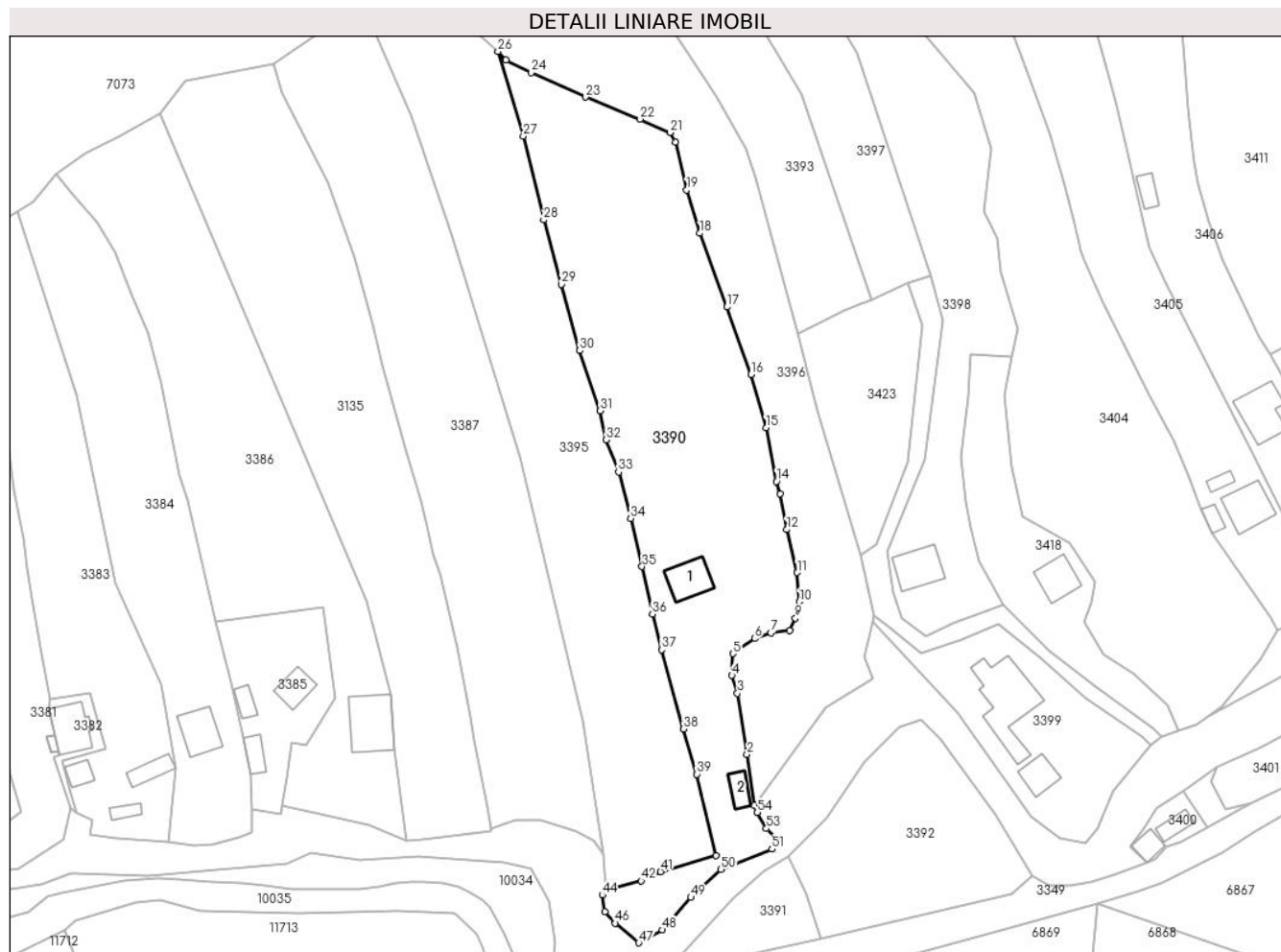
| Inscrieri privind dezmembramintele dreptului de proprietate, drepturi reale de garanție și sarcini | Referințe |
|----------------------------------------------------------------------------------------------------|-----------|
| NU SUNT | |

Anexa Nr. 1 La Partea I

Teren

| | | |
|--------------|-----------------|------------------------|
| Nr cadastral | Suprafața (mp)* | Observații / Referințe |
| | 6.406 | |

* Suprafața este determinată în planul de proiecție Stereo 70.



Date referitoare la teren

| Crt | Categorie folosință | Intravilan | Suprafața (mp) | Tarla | Parcelă | Nr. topo | Observații / Referințe |
|-----|---------------------|------------|----------------|-------|---------|----------|------------------------|
| 1 | curți construcții | DA | 248 | - | - | - | |
| 2 | curți construcții | DA | 139 | - | - | - | |
| 3 | arabil | DA | 268 | - | - | - | |
| 4 | faneata | DA | 4.088 | - | - | - | |
| 5 | faneata | NU | 1.663 | - | - | - | |

Date referitoare la construcții

| Crt | Număr | Destinație construcție | Supraf. (mp) | Situație juridică | Observații / Referințe |
|------|-------|-------------------------|--------------|-------------------|---------------------------------------------|
| A1.1 | | construcții de locuințe | 85 | Cu acte | Nr. niveluri:2; S. construita la sol:85 mp; |
| A1.2 | | construcții anexa | 38 | Cu acte | Nr. niveluri:1; S. construita la sol:38 mp; |

Lungime Segmente

1) Valorile lungimilor segmentelor sunt obținute din proiecție în plan.

| Punct început | X / Y | Punct sfârșit | X / Y | Lungime segment | Punct început | X / Y | Punct sfârșit | X / Y | Lungime segment | Punct început | X / Y | Punct sfârșit | X / Y | Lungime segment |
|---------------|----------------------------|---------------|----------------------------|-----------------|---------------|----------------------------|---------------|----------------------------|-----------------|---------------|----------------------------|---------------|----------------------------|-----------------|
| 1 | 575.323,502 633.862,84 | 2 | 575.321,777 633.875,663 | 12.939 | 2 | 575.321,777 633.875,663 | 3 | 575.319,369 633.890,953 | 15.478 | 3 | 575.319,369 633.890,953 | 4 | 575.317,95 633.895,445 | 4.711 |
| 4 | 575.317,95 633.895,445 | 5 | 575.318,195 633.900,878 | 5.439 | 5 | 575.318,195 633.900,878 | 6 | 575.323,673 633.904,669 | 6.662 | 6 | 575.323,673 633.904,669 | 7 | 575.327,754 633.906,131 | 4.335 |
| 7 | 575.327,754 633.906,131 | 8 | 575.332,475 633.906,685 | 4.753 | 8 | 575.332,475 633.906,685 | 9 | 575.333,912 633.909,808 | 3.438 | 9 | 575.333,912 633.909,808 | 10 | 575.334,912 633.913,94 | 4.251 |
| 10 | 575.334,912 633.913,94 | 11 | 575.334,378 633.921,219 | 7.299 | 11 | 575.334,378 633.921,219 | 12 | 575.331,727 633.931,997 | 11.099 | 12 | 575.331,727 633.931,997 | 13 | 575.330,113 633.941,023 | 9.169 |
| 13 | 575.330,113 633.941,023 | 14 | 575.329,161 633.944,071 | 3.193 | 14 | 575.329,161 633.944,071 | 15 | 575.326,538 633.957,579 | 13.76 | 15 | 575.326,538 633.957,579 | 16 | 575.322,754 633.970,913 | 13.861 |
| 16 | 575.322,754 633.970,913 | 17 | 575.316,705 633.987,805 | 17.942 | 17 | 575.316,705 633.987,805 | 18 | 575.309,928 634.006,306 | 19.703 | 18 | 575.309,928 634.006,306 | 19 | 575.306,598 634.017,108 | 11.304 |
| 19 | 575.306,598 634.017,108 | 20 | 575.303,773 634.029,118 | 12.338 | 20 | 575.303,773 634.029,118 | 21 | 575.302,423 634.031,51 | 2.747 | 21 | 575.302,423 634.031,51 | 22 | 575.294,957 634.034,904 | 8.201 |
| 22 | 575.294,957 634.034,904 | 23 | 575.281,221 634.040,391 | 14.791 | 23 | 575.281,221 634.040,391 | 24 | 575.267,65 634.046,532 | 14.896 | 24 | 575.267,65 634.046,532 | 25 | 575.261,278 634.049,685 | 7.109 |
| 25 | 575.261,278 634.049,685 | 26 | 575.259,265 634.051,86 | 2.964 | 26 | 575.259,265 634.051,86 | 27 | 575.265,634 634.030,668 | 22.128 | 27 | 575.265,634 634.030,668 | 28 | 575.270,754 634.009,614 | 21.668 |
| 28 | 575.270,754 634.009,614 | 29 | 575.275,192 633.993,506 | 16.708 | 29 | 575.275,192 633.993,506 | 30 | 575.279,777 633.976,868 | 17.258 | 30 | 575.279,777 633.976,868 | 31 | 575.284,902 633.961,759 | 15.955 |
| 31 | 575.284,902 633.961,759 | 32 | 575.286,459 633.954,496 | 7.428 | 32 | 575.286,459 633.954,496 | 33 | 575.289,518 633.946,418 | 8.638 | 33 | 575.289,518 633.946,418 | 34 | 575.292,565 633.934,832 | 11.98 |
| 34 | 575.292,565 633.934,832 | 35 | 575.295,418 633.922,745 | 12.419 | 35 | 575.295,418 633.922,745 | 36 | 575.298,006 633.910,848 | 12.175 | 36 | 575.298,006 633.910,848 | 37 | 575.300,341 633.901,9 | 9.248 |
| 37 | 575.300,341 633.901,9 | 38 | 575.305,857 633.881,989 | 20.661 | 38 | 575.305,857 633.881,989 | 39 | 575.309,179 633.870,675 | 11.792 | 39 | 575.309,179 633.870,675 | 40 | 575.313,985 633.850,301 | 20.933 |
| 40 | 575.313,985 633.850,301 | 41 | 575.300,055 633.846,267 | 14.502 | 41 | 575.300,055 633.846,267 | 42 | 575.295,211 633.843,935 | 5.376 | 42 | 575.295,211 633.843,935 | 43 | 575.286,196 633.841,634 | 9.304 |
| 43 | 575.286,196 633.841,634 | 44 | 575.285,466 633.840,391 | 1.442 | 44 | 575.285,466 633.840,391 | 45 | 575.286,129 633.836,232 | 4.212 | 45 | 575.286,129 633.836,232 | 46 | 575.288,703 633.833,331 | 3.878 |
| 46 | 575.288,703 633.833,331 | 47 | 575.294,594 633.828,434 | 7.661 | 47 | 575.294,594 633.828,434 | 48 | 575.300,503 633.831,631 | 6.718 | 48 | 575.300,503 633.831,631 | 49 | 575.307,677 633.839,806 | 10.876 |
| 49 | 575.307,677 633.839,806 | 50 | 575.315,27 633.846,816 | 10.334 | 50 | 575.315,27 633.846,816 | 51 | 575.328,013 633.851,905 | 13.722 | 51 | 575.328,013 633.851,905 | 52 | 575.329,771 633.854,05 | 2.773 |
| 52 | 575.329,771 633.854,05 | 53 | 575.326,643 633.857,049 | 4.333 | 53 | 575.326,643 633.857,049 | 54 | 575.324,361 633.861,09 | 4.641 | 54 | 575.324,361 633.861,09 | 1 | 575.323,502 633.862,84 | 1.949 |

** Lungimile segmentelor sunt determinate în planul de proiecție Stereo 70 și sunt rotunjite la 1 milimetru.

*** Distanța dintre puncte este formată din segmente cumulate ce sunt mai mici decât valoarea 1 milimetru.

**DATE DESPRE IMOBILUL NR. 3393**

Oficiul de Cadastru și Publicitate Imobiliară NEAMT
Biroul de Cadastru și Publicitate Imobiliară Targu-Neamt

A. Partea I. Descrierea imobilului

TEREN Extravilan

Adresa: Jud. Neamt

| Nr. Crt | Nr cadastral Nr. topografic | Suprafața* (mp) | Observații / Referințe |
|---------|-----------------------------|-----------------|----------------------------------------|
| A1 | | 3.043 | Sector cadastral:219 Teren imprejmuit; |

B. Partea II. Proprietari și acte

| Inscrieri privitoare la dreptul de proprietate și alte drepturi reale | | Referințe |
|------------------------------------------------------------------------------|--------------------------------------------------------------------------------------------------------------------|-----------|
| / | | |
| Act Administrativ nr. 7800, din 10/05/2023 emis de PRIMARIA COMUNEI PIPIRIG; | | |
| B1 | Inscrierea posesiei, drept de PROPRIETATE, dobandit prin Lege, cota actuala 1/1, cota initiala 1/1 1) RAHAU ION | A1 |

C. Partea III. SARCINI .

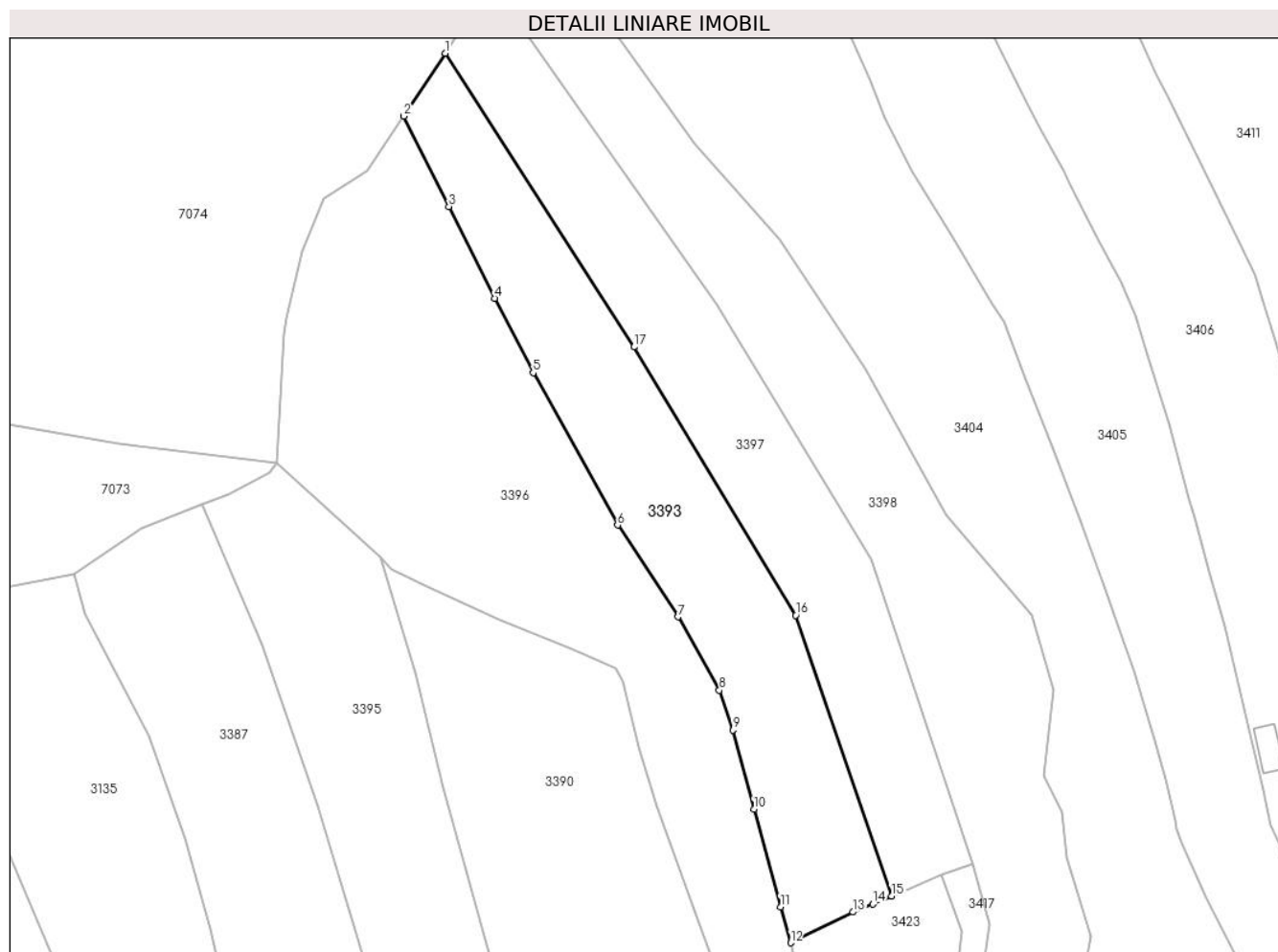
| Inscrieri privind dezmembramintele dreptului de proprietate, drepturi reale de garanție și sarcini | Referințe |
|----------------------------------------------------------------------------------------------------|-----------|
| NU SUNT | |

Anexa Nr. 1 La Partea I

Teren

| | | |
|--------------|-----------------|------------------------|
| Nr cadastral | Suprafața (mp)* | Observații / Referințe |
| | 3.043 | |

* Suprafața este determinată în planul de proiecție Stereo 70.



Date referitoare la teren

| Crt | Categorie folosință | Intra vilan | Suprafața (mp) | Tarla | Parcelă | Nr. topo | Observații / Referințe |
|-----|---------------------|-------------|----------------|-------|---------|----------|------------------------|
| 1 | faneata | NU | 3.043 | - | - | - | |

Lungime Segmente

1) Valorile lungimilor segmentelor sunt obținute din proiecție în plan.

| Punct început | X / Y | Punct sfârșit | X / Y | Lungime segment (** (m) |
|---------------|----------------------------|---------------|----------------------------|-------------------------|
| 1 | 575.271,082 634.144,381 | 2 | 575.263,475 634.132,854 | 13.811 |
| 2 | 575.263,475 634.132,854 | 3 | 575.271,798 634.116,237 | 18.585 |
| 3 | 575.271,798 634.116,237 | 4 | 575.280,185 634.099,385 | 18.824 |
| 4 | 575.280,185 634.099,385 | 5 | 575.287,261 634.085,755 | 15.357 |
| 5 | 575.287,261 634.085,755 | 6 | 575.302,77 634.057,796 | 31.972 |

| Punct început | X / Y | Punct sfârșit | X / Y | Lungime segment (** (m) |
|---------------|----------------------------|---------------|----------------------------|-------------------------|
| 6 | 575.302,77 634.057,796 | 7 | 575.313,881 634.040,947 | 20.183 |
| 7 | 575.313,881 634.040,947 | 8 | 575.321,462 634.027,484 | 15.451 |
| 8 | 575.321,462 634.027,484 | 9 | 575.323,965 634.020,18 | 7.721 |
| 9 | 575.323,965 634.020,18 | 10 | 575.327,803 634.005,636 | 15.042 |
| 10 | 575.327,803 634.005,636 | 11 | 575.332,695 633.987,714 | 18.578 |
| 11 | 575.332,695 633.987,714 | 12 | 575.334,558 633.981,124 | 6.848 |
| 12 | 575.334,558 633.981,124 | 13 | 575.346,022 633.986,758 | 12.774 |
| 13 | 575.346,022 633.986,758 | 14 | 575.349,661 633.988,22 | 3.922 |
| 14 | 575.349,661 633.988,22 | 15 | 575.353,111 633.989,728 | 3.765 |
| 15 | 575.353,111 633.989,728 | 16 | 575.335,465 634.041,217 | 54.429 |
| 16 | 575.335,465 634.041,217 | 17 | 575.305,784 634.090,464 | 57.5 |
| 17 | 575.305,784 634.090,464 | 1 | 575.271,082 634.144,381 | 64.119 |

** Lungimile segmentelor sunt determinate în planul de proiecție Stereo 70 și sunt rotunjite la 1 milimetru.

*** Distanța dintre puncte este formată din segmente cumulate ce sunt mai mici decât valoarea 1 milimetru.

**DATE DESPRE IMOBILUL NR. 3394**

Oficiul de Cadastru și Publicitate Imobiliară NEAMT
Biroul de Cadastru și Publicitate Imobiliară Targu-Neamt

A. Partea I. Descrierea imobilului

TEREN Intravilan

Adresa: Loc. Pluton, Str Slatinei, Jud. Neamt

| Nr. Crt | Nr cadastral Nr. topografic | Suprafața* (mp) | Observații / Referințe |
|---------|-----------------------------|-----------------|----------------------------------------|
| A1 | | 4.153 | Sector cadastral:219 Teren imprejmuit; |

B. Partea II. Proprietari și acte

| Inscrieri privitoare la dreptul de proprietate și alte drepturi reale | | Referințe |
|------------------------------------------------------------------------------|-----------------------------------------------------------------------------------------------------------------------------------------------------------|-----------|
| / | | |
| Act Administrativ nr. 7868, din 28/04/2023 emis de PRIMARIA COMUNEI PIPIRIG; | | |
| B1 | Inscrierea posesiei, drept de PROPRIETATE, dobandit prin Lege, cota actuala 1/1, cota initiala 1/1 1) COJOCARIU VASILE, decedat 2) COJOCARIU RODICA | A1 |

C. Partea III. SARCINI .

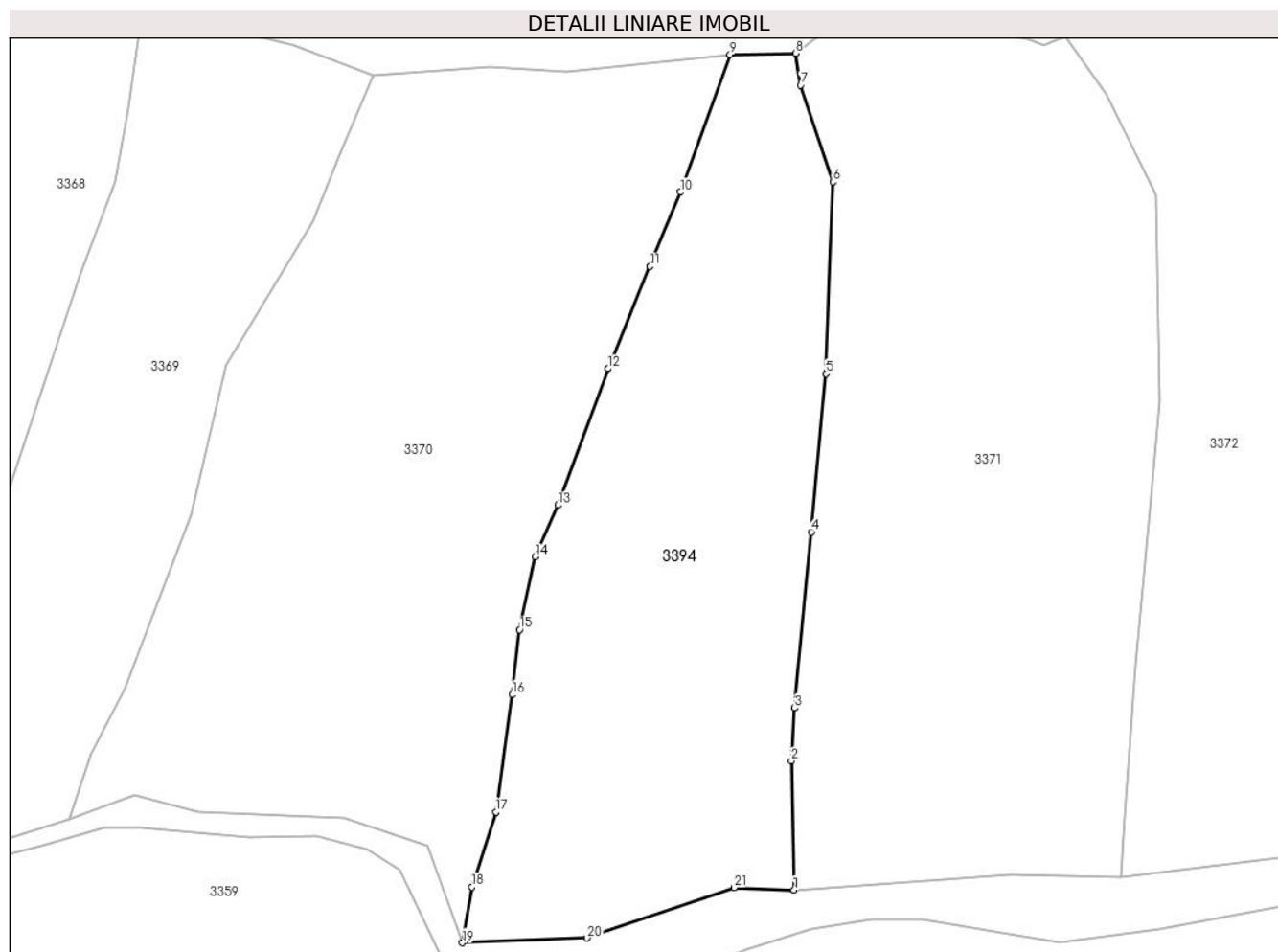
| Inscrieri privind dezmembramintele dreptului de proprietate, drepturi reale de garanție și sarcini | Referințe |
|----------------------------------------------------------------------------------------------------|-----------|
| NU SUNT | |

Anexa Nr. 1 La Partea I

Teren

| Nr cadastral | Suprafața (mp)* | Observații / Referințe |
|--------------|-----------------|------------------------|
| | 4.153 | |

* Suprafața este determinată în planul de proiecție Stereo 70.



Date referitoare la teren

| Crt | Categorie folosință | Intravilan | Suprafața (mp) | Tarla | Parcelă | Nr. topo | Observații / Referințe |
|-----|---------------------|------------|----------------|-------|---------|----------|------------------------|
| 1 | faneata | DA | 4.153 | - | - | - | |

Lungime Segmente

1) Valorile lungimilor segmentelor sunt obținute din proiecție în plan.

| Punct început | X / Y | Punct sfârșit | X / Y | Lungime segment (** (m) |
|---------------|----------------------------|---------------|----------------------------|-------------------------|
| 1 | 574.860,764 633.797,06 | 2 | 574.860,388 633.815,628 | 18.572 |
| 3 | 574.860,875 633.823,259 | 4 | 574.863,235 633.848,663 | 25.513 |
| 5 | 574.865,378 633.871,463 | 6 | 574.866,36 633.899,115 | 27.669 |
| 7 | 574.861,721 633.913,053 | 8 | 574.860,994 633.917,65 | 4.654 |
| 9 | 574.851,539 633.917,451 | 10 | 574.844,401 633.897,672 | 21.028 |

| Punct început | X / Y | Punct sfârșit | X / Y | Lungime segment (** (m) |
|---------------|----------------------------|---------------|----------------------------|-------------------------|
| 2 | 574.860,388 633.815,628 | 3 | 574.860,875 633.823,259 | 7.647 |
| 4 | 574.863,235 633.848,663 | 5 | 574.865,378 633.871,463 | 22.9 |
| 6 | 574.866,36 633.899,115 | 7 | 574.861,721 633.913,053 | 14.69 |
| 8 | 574.860,994 633.917,65 | 9 | 574.851,539 633.917,451 | 9.457 |
| 10 | 574.844,401 633.897,672 | 11 | 574.839,983 633.886,91 | 11.634 |

| Punct început | X / Y | Punct sfârșit | X / Y | Lungime segment (** (m) |
|---------------|----------------------------|---------------|----------------------------|-------------------------|
| 11 | 574.839,983 633.886,91 | 12 | 574.833,933 633.872,173 | 15.931 |
| 13 | 574.826,735 633.852,516 | 14 | 574.823,417 633.845,094 | 8.13 |
| 15 | 574.821,188 633.834,552 | 16 | 574.820,094 633.825,176 | 9.44 |
| 17 | 574.817,737 633.808,285 | 18 | 574.814,306 633.797,463 | 11.353 |
| 19 | 574.812,944 633.789,43 | 20 | 574.830,927 633.790,122 | 17.996 |
| 21 | 574.852,121 633.797,362 | 1 | 574.860,764 633.797,06 | 8.648 |

| Punct început | X / Y | Punct sfârșit | X / Y | Lungime segment (** (m) |
|---------------|----------------------------|---------------|----------------------------|-------------------------|
| 12 | 574.833,933 633.872,173 | 13 | 574.826,735 633.852,516 | 20.933 |
| 14 | 574.823,417 633.845,094 | 15 | 574.821,188 633.834,552 | 10.775 |
| 16 | 574.820,094 633.825,176 | 17 | 574.817,737 633.808,285 | 17.055 |
| 18 | 574.814,306 633.797,463 | 19 | 574.812,944 633.789,43 | 8.148 |
| 20 | 574.830,927 633.790,122 | 21 | 574.852,121 633.797,362 | 22.397 |

** Lungimile segmentelor sunt determinate în planul de proiecție Stereo 70 și sunt rotunjite la 1 milimetru.

*** Distanța dintre puncte este formată din segmente cumulate ce sunt mai mici decât valoarea 1 milimetru.

**DATE DESPRE IMOBILUL NR. 3395**

Oficiul de Cadastru și Publicitate Imobiliară NEAMT
Biroul de Cadastru și Publicitate Imobiliară Targu-Neamt

A. Partea I. Descrierea imobilului

TEREN Necunoscut

Adresa: Loc. Pluton, Str Slatinei, Jud. Neamt, si extravilan UAT Pipirig

| Nr. Crt | Nr cadastral Nr. topografic | Suprafața* (mp) | Observații / Referințe |
|---------|-----------------------------|-----------------|----------------------------------------|
| A1 | | 5.457 | Sector cadastral:219 Teren imprejmuit; |

B. Partea II. Proprietari și acte

| Inscrieri privitoare la dreptul de proprietate și alte drepturi reale | | Referințe |
|------------------------------------------------------------------------------|-----------------------------------------------------------------------------------------------------------------------------|-----------|
| / | | |
| Act Administrativ nr. 7301, din 21/04/2023 emis de PRIMARIA COMUNEI PIPIRIG; | | |
| B1 | Inscrierea posesiei, drept de PROPRIETATE, dobandit prin Lege, cota actuala 1/1, cota initiala 1/1 1) ACATRINEI GHEORGHE | A1 |

C. Partea III. SARCINI .

| Inscrieri privind dezmembramintele dreptului de proprietate, drepturi reale de garanție și sarcini | Referințe |
|----------------------------------------------------------------------------------------------------|-----------|
| NU SUNT | |

Anexa Nr. 1 La Partea I

Teren

| Nr cadastral | Suprafața (mp)* | Observații / Referințe |
|--------------|-----------------|------------------------|
| | 5.457 | |

* Suprafața este determinată în planul de proiecție Stereo 70.



Date referitoare la teren

| Crt | Categorie folosință | Intravilan | Suprafața (mp) | Tarla | Parcelă | Nr. topo | Observații / Referințe |
|-----|---------------------|------------|----------------|-------|---------|----------|------------------------|
| 1 | faneata | DA | 3.567 | - | - | - | |
| 2 | faneata | NU | 1.891 | - | - | - | |

Lungime Segmente

1) Valorile lungimilor segmentelor sunt obținute din proiecție în plan.

| Punct început | X / Y | Punct sfârșit | X / Y | Lungime segment (** (m) |
|---------------|----------------------------|---------------|----------------------------|-------------------------|
| 1 | 575.226,409 634.061,547 | 2 | 575.237,412 634.035,614 | 28.171 |
| 3 | 575.247,599 634.006,216 | 4 | 575.264,813 633.950,027 | 58.767 |
| 5 | 575.280,514 633.884,065 | 6 | 575.285,727 633.850,643 | 33.826 |
| 7 | 575.286,196 633.841,634 | 8 | 575.295,211 633.843,935 | 9.304 |

| Punct început | X / Y | Punct sfârșit | X / Y | Lungime segment (** (m) |
|---------------|----------------------------|---------------|----------------------------|-------------------------|
| 2 | 575.237,412 634.035,614 | 3 | 575.247,599 634.006,216 | 31.113 |
| 4 | 575.264,813 633.950,027 | 5 | 575.280,514 633.884,065 | 67.805 |
| 6 | 575.285,727 633.850,643 | 7 | 575.286,196 633.841,634 | 9.021 |
| 8 | 575.295,211 633.843,935 | 9 | 575.300,055 633.846,267 | 5.376 |

| Punct început | X / Y | Punct sfârșit | X / Y | Lungime segment (** (m) |
|---------------|----------------------------|---------------|----------------------------|-------------------------|
| 9 | 575.300,055 633.846,267 | 10 | 575.313,985 633.850,301 | 14.502 |
| 11 | 575.309,179 633.870,675 | 12 | 575.305,857 633.881,989 | 11.792 |
| 13 | 575.300,341 633.901,9 | 14 | 575.298,006 633.910,848 | 9.248 |
| 15 | 575.295,418 633.922,745 | 16 | 575.292,565 633.934,832 | 12.419 |
| 17 | 575.289,518 633.946,418 | 18 | 575.286,459 633.954,496 | 8.638 |
| 19 | 575.284,902 633.961,759 | 20 | 575.279,777 633.976,868 | 15.955 |
| 21 | 575.275,192 633.993,506 | 22 | 575.270,754 634.009,614 | 16.708 |
| 23 | 575.265,634 634.030,668 | 24 | 575.259,265 634.051,86 | 22.128 |
| 25 | 575.240,252 634.069,138 | 26 | 575.238,843 634.067,374 | 2.258 |
| 27 | 575.231,343 634.063,496 | 1 | 575.226,409 634.061,547 | 5.305 |

| Punct început | X / Y | Punct sfârșit | X / Y | Lungime segment (** (m) |
|---------------|----------------------------|---------------|----------------------------|-------------------------|
| 10 | 575.313,985 633.850,301 | 11 | 575.309,179 633.870,675 | 20.933 |
| 12 | 575.305,857 633.881,989 | 13 | 575.300,341 633.901,9 | 20.661 |
| 14 | 575.298,006 633.910,848 | 15 | 575.295,418 633.922,745 | 12.175 |
| 16 | 575.292,565 633.934,832 | 17 | 575.289,518 633.946,418 | 11.98 |
| 18 | 575.286,459 633.954,496 | 19 | 575.284,902 633.961,759 | 7.428 |
| 20 | 575.279,777 633.976,868 | 21 | 575.275,192 633.993,506 | 17.258 |
| 22 | 575.270,754 634.009,614 | 23 | 575.265,634 634.030,668 | 21.668 |
| 24 | 575.259,265 634.051,86 | 25 | 575.240,252 634.069,138 | 25.691 |
| 26 | 575.238,843 634.067,374 | 27 | 575.231,343 634.063,496 | 8.443 |

** Lungimile segmentelor sunt determinate în planul de proiecție Stereo 70 și sunt rotunjite la 1 milimetru.

*** Distanța dintre puncte este formată din segmente cumulate ce sunt mai mici decât valoarea 1 milimetru.

**DATE DESPRE IMOBILUL NR. 3396**

Oficiul de Cadastru și Publicitate Imobiliară NEAMT
Biroul de Cadastru și Publicitate Imobiliară Targu-Neamt

A. Partea I. Descrierea imobilului

TEREN Necunoscut

Adresa: Loc. Pluton, Str Slatinei, Jud. Neamt, si extravilan UAT Pipirig

| Nr. Crt | Nr cadastral Nr. topografic | Suprafața* (mp) | Observații / Referințe |
|---------|-----------------------------|------------------------------------|----------------------------------------|
| A1 | 50345 | Din acte: 5.900 Masurata: 6.608 | Sector cadastral:219 Teren imprejmuit; |

B. Partea II. Proprietari și acte

| Inscrieri privitoare la dreptul de proprietate și alte drepturi reale | | Referințe |
|-----------------------------------------------------------------------|----------------------------------------------------------------------------------------------------------------------------------------|-----------|
| 6455 / 27/06/2011 | | |
| Act Notarial nr. 269, din 24/06/2011 emis de BNP LAURA ANDRONACHE; | | |
| B1 | Intabulare, drept de PROPRIETATE, dobandit prin Conventie, cota actuala 1/1, cota initiala 1/1 1) RAHAU ION 2) RAHAU ANA, - soti | A1 |

C. Partea III. SARCINI .

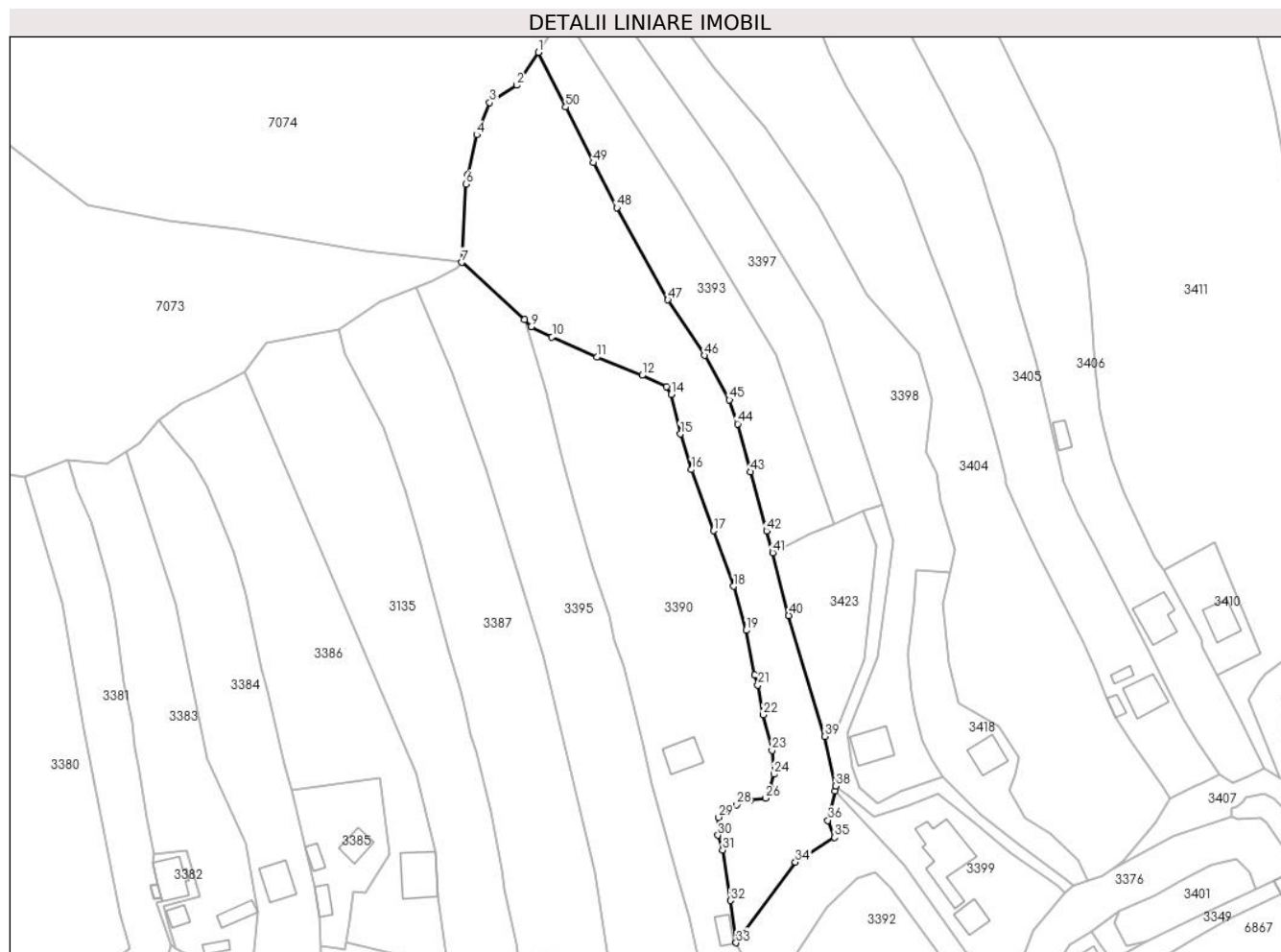
| Inscrieri privind dezmembramintele dreptului de proprietate, drepturi reale de garanție și sarcini | Referințe |
|----------------------------------------------------------------------------------------------------|-----------|
| NU SUNT | |

Anexa Nr. 1 La Partea I

Teren

| | | |
|--------------|------------------------------------|------------------------|
| Nr cadastral | Suprafața (mp)* | Observații / Referințe |
| 50345 | Din acte: 5.900 Masurata: 6.608 | |

* Suprafața este determinată în planul de proiecție Stereo 70.



Date referitoare la teren

| Crt | Categorie folosință | Intravilan | Suprafața (mp) | Tarla | Parcelă | Nr. topo | Observații / Referințe |
|-----|---------------------|------------|----------------|-------|---------|----------|------------------------|
| 1 | faneata | DA | 2.382 | - | - | - | |
| 2 | faneata | NU | 4.226 | - | - | - | |

Lungime Segmente

1) Valorile lungimilor segmentelor sunt obținute din proiecție în plan.

| Punct început | X / Y | Punct sfârșit | X / Y | Lungime segment |
|---------------|----------------------------|---------------|----------------------------|-----------------|
| 1 | 575.263,475 634.132,854 | 2 | 575.256,889 634.122,874 | 11.957 |
| 4 | 575.244,824 634.107,85 | 5 | 575.242,03 634.095,841 | 12.33 |
| 7 | 575.240,252 634.069,138 | 8 | 575.259,265 634.051,86 | 25.691 |
| 10 | 575.267,65 634.046,532 | 11 | 575.281,221 634.040,391 | 14.896 |
| 13 | 575.302,423 634.031,51 | 14 | 575.303,773 634.029,118 | 2.747 |
| 2 | 575.256,889 634.122,874 | 3 | 575.248,74 634.117,66 | 9.674 |
| 5 | 575.242,03 634.095,841 | 6 | 575.241,511 634.092,891 | 2.995 |
| 8 | 575.259,265 634.051,86 | 9 | 575.261,278 634.049,685 | 2.964 |
| 11 | 575.281,221 634.040,391 | 12 | 575.294,957 634.034,904 | 14.791 |
| 14 | 575.303,773 634.029,118 | 15 | 575.306,598 634.017,108 | 12.338 |
| 3 | 575.248,74 634.117,66 | 4 | 575.244,824 634.107,85 | 10.563 |
| 6 | 575.241,511 634.092,891 | 7 | 575.240,252 634.069,138 | 23.786 |
| 9 | 575.261,278 634.049,685 | 10 | 575.267,65 634.046,532 | 7.109 |
| 12 | 575.294,957 634.034,904 | 13 | 575.302,423 634.031,51 | 8.201 |
| 15 | 575.306,598 634.017,108 | 16 | 575.309,928 634.006,306 | 11.304 |

| Punct început | X / Y | Punct sfârșit | X / Y | Lungime segment | Punct început | X / Y | Punct sfârșit | X / Y | Lungime segment | Punct început | X / Y | Punct sfârșit | X / Y | Lungime segment |
|---------------|----------------------------|---------------|----------------------------|-----------------|---------------|----------------------------|---------------|----------------------------|-----------------|---------------|----------------------------|---------------|----------------------------|-----------------|
| 16 | 575.309,928 634.006,306 | 17 | 575.316,705 633.987,805 | 19.703 | 17 | 575.316,705 633.987,805 | 18 | 575.322,754 633.970,913 | 17.942 | 18 | 575.322,754 633.970,913 | 19 | 575.326,538 633.957,579 | 13.861 |
| 19 | 575.326,538 633.957,579 | 20 | 575.329,161 633.944,071 | 13.76 | 20 | 575.329,161 633.944,071 | 21 | 575.330,113 633.941,023 | 3.193 | 21 | 575.330,113 633.941,023 | 22 | 575.331,727 633.931,997 | 9.169 |
| 22 | 575.331,727 633.931,997 | 23 | 575.334,378 633.921,219 | 11.099 | 23 | 575.334,378 633.921,219 | 24 | 575.334,912 633.913,94 | 7.299 | 24 | 575.334,912 633.913,94 | 25 | 575.333,912 633.909,808 | 4.251 |
| 25 | 575.333,912 633.909,808 | 26 | 575.332,475 633.906,685 | 3.438 | 26 | 575.332,475 633.906,685 | 27 | 575.327,754 633.906,131 | 4.753 | 27 | 575.327,754 633.906,131 | 28 | 575.323,673 633.904,669 | 4.335 |
| 28 | 575.323,673 633.904,669 | 29 | 575.318,195 633.900,878 | 6.662 | 29 | 575.318,195 633.900,878 | 30 | 575.317,95 633.895,445 | 5.439 | 30 | 575.317,95 633.895,445 | 31 | 575.319,369 633.890,953 | 4.711 |
| 31 | 575.319,369 633.890,953 | 32 | 575.321,777 633.875,663 | 15.478 | 32 | 575.321,777 633.875,663 | 33 | 575.323,502 633.862,84 | 12.939 | 33 | 575.323,502 633.862,84 | 34 | 575.341,449 633.887,325 | 30.358 |
| 34 | 575.341,449 633.887,325 | 35 | 575.353,374 633.894,8 | 14.074 | 35 | 575.353,374 633.894,8 | 36 | 575.351,312 633.899,967 | 5.563 | 36 | 575.351,312 633.899,967 | 37 | 575.353,408 633.908,947 | 9.221 |
| 37 | 575.353,408 633.908,947 | 38 | 575.353,687 633.910,399 | 1.479 | 38 | 575.353,687 633.910,399 | 39 | 575.350,354 633.925,458 | 15.423 | 39 | 575.350,354 633.925,458 | 40 | 575.339,47 633.962,058 | 38.184 |
| 40 | 575.339,47 633.962,058 | 41 | 575.334,558 633.981,124 | 19.689 | 41 | 575.334,558 633.981,124 | 42 | 575.332,695 633.987,714 | 6.848 | 42 | 575.332,695 633.987,714 | 43 | 575.327,803 634.005,636 | 18.578 |
| 43 | 575.327,803 634.005,636 | 44 | 575.323,965 634.020,18 | 15.042 | 44 | 575.323,965 634.020,18 | 45 | 575.321,462 634.027,484 | 7.721 | 45 | 575.321,462 634.027,484 | 46 | 575.313,881 634.040,947 | 15.451 |
| 46 | 575.313,881 634.040,947 | 47 | 575.302,77 634.057,796 | 20.183 | 47 | 575.302,77 634.057,796 | 48 | 575.287,261 634.085,755 | 31.972 | 48 | 575.287,261 634.085,755 | 49 | 575.280,185 634.099,385 | 15.357 |
| 49 | 575.280,185 634.099,385 | 50 | 575.271,798 634.116,237 | 18.824 | 50 | 575.271,798 634.116,237 | 1 | 575.263,475 634.132,854 | 18.585 | | | | | |

** Lungimile segmentelor sunt determinate în planul de proiecție Stereo 70 și sunt rotunjite la 1 milimetru.

*** Distanța dintre puncte este formată din segmente cumulate ce sunt mai mici decât valoarea 1 milimetru.

**DATE DESPRE IMOBILUL NR. 3397**

Oficiul de Cadastru și Publicitate Imobiliară NEAMT
Biroul de Cadastru și Publicitate Imobiliară Targu-Neamt

A. Partea I. Descrierea imobilului

TEREN Extravilan

Adresa: Jud. Neamt

| Nr. Crt | Nr cadastral Nr. topografic | Suprafața* (mp) | Observații / Referințe |
|---------|-----------------------------|-----------------|----------------------------------------|
| A1 | | 2.925 | Sector cadastral:219 Teren imprejmuit; |

B. Partea II. Proprietari și acte

| Inscrieri privitoare la dreptul de proprietate și alte drepturi reale | | Referințe |
|-------------------------------------------------------------------------------|------------------------------------------------------------------------------------------------------------------------------------------------|-----------|
| / | | |
| Act Administrativ nr. 10838, din 29/06/2023 emis de PRIMARIA COMUNEI PIPIRIG; | | |
| B1 | Inscrierea posesiei, drept de PROPRIETATE, dobandit prin Lege, cota actuala 1/1, cota initiala 1/1 1) RAHĂU DOREL, soți 2) RAHĂU MARIETA | A1 |

C. Partea III. SARCINI .

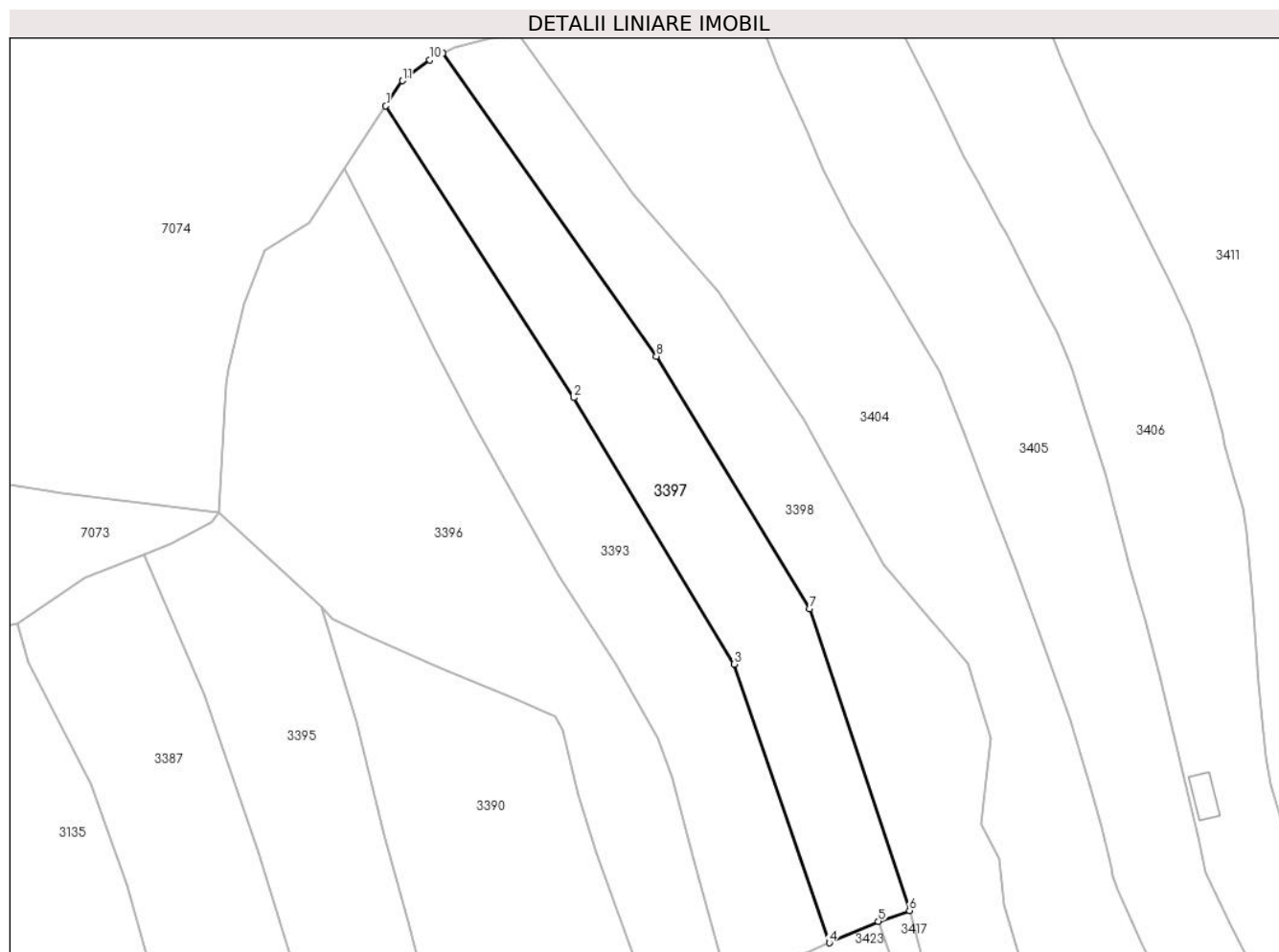
| Inscrieri privind dezmembramintele dreptului de proprietate, drepturi reale de garanție și sarcini | Referințe |
|----------------------------------------------------------------------------------------------------|-----------|
| NU SUNT | |

Anexa Nr. 1 La Partea I

Teren

| Nr cadastral | Suprafața (mp)* | Observații / Referințe |
|--------------|-----------------|------------------------|
| | 2.925 | |

* Suprafața este determinată în planul de proiecție Stereo 70.



Date referitoare la teren

| Crt | Categorie folosință | Intra vilan | Suprafața (mp) | Tarla | Parcelă | Nr. topo | Observații / Referințe |
|-----|---------------------|-------------|----------------|-------|---------|----------|------------------------|
| 1 | faneata | NU | 2.925 | - | - | - | |

Lungime Segmente

1) Valorile lungimilor segmentelor sunt obținute din proiecție în plan.

| Punct început | X / Y | Punct sfârșit | X / Y | Lungime segment (** (m) |
|---------------|----------------------------|---------------|----------------------------|-------------------------|
| 1 | 575.271,082 634.144,381 | 2 | 575.305,784 634.090,464 | 64.119 |
| 2 | 575.305,784 634.090,464 | 3 | 575.335,465 634.041,217 | 57.5 |
| 3 | 575.335,465 634.041,217 | 4 | 575.353,111 633.989,728 | 54.429 |
| 4 | 575.353,111 633.989,728 | 5 | 575.362,166 633.993,687 | 9.883 |
| 5 | 575.362,166 633.993,687 | 6 | 575.367,917 633.995,686 | 6.089 |

| Punct început | X / Y | Punct sfârşit | X / Y | Lungime segment (** (m) |
|---------------|----------------------------|---------------|----------------------------|-------------------------|
| 6 | 575.367,917 633.995,686 | 7 | 575.349,485 634.051,471 | 58.751 |
| 7 | 575.349,485 634.051,471 | 8 | 575.321,087 634.098,109 | 54.604 |
| 8 | 575.321,087 634.098,109 | 9 | 575.281,681 634.154,119 | 68.483 |
| 9 | 575.281,681 634.154,119 | 10 | 575.279,235 634.152,905 | 2.731 |
| 10 | 575.279,235 634.152,905 | 11 | 575.274,153 634.149,035 | 6.388 |
| 11 | 575.274,153 634.149,035 | 1 | 575.271,082 634.144,381 | 5.576 |

** Lungimile segmentelor sunt determinate în planul de proiecție Stereo 70 și sunt rotunjite la 1 milimetru.

*** Distanța dintre puncte este formată din segmente cumulate ce sunt mai mici decât valoarea 1 milimetru.

**DATE DESPRE IMOBILUL NR. 3398**

Oficiul de Cadastru și Publicitate Imobiliară NEAMT
Biroul de Cadastru și Publicitate Imobiliară Targu-Neamt

A. Partea I. Descrierea imobilului

TEREN Necunoscut

Adresa: Loc. Pluton, Str Slatinei, Jud. Neamt, si extravilan UAT Pipirig

| Nr. Crt | Nr cadastral Nr. topografic | Suprafața* (mp) | Observații / Referințe |
|---------|-----------------------------|-----------------|----------------------------------------|
| A1 | | 4.563 | Sector cadastral:219 Teren imprejmuit; |

Construcții

| Crt | Nr cadastral Nr. topografic | Adresa | Observații / Referințe |
|------|-----------------------------|------------------------------------------------------------------|----------------------------------------------|
| A1.1 | | Loc. Pluton, Str Slatinei, Jud. Neamt, si extravilan UAT Pipirig | Nr. niveluri:1; S. construita la sol:101 mp; |

B. Partea II. Proprietari și acte

| Inscrieri privitoare la dreptul de proprietate și alte drepturi reale | | Referințe |
|-------------------------------------------------------------------------------|-----------------------------------------------------------------------------------------------------------------------|-----------|
| / | | |
| Act Administrativ nr. 10761, din 27/06/2023 emis de PRIMARIA COMUNEI PIPIRIG; | | |
| B1 | Inscrierea posesiei, drept de PROPRIETATE, dobandit prin Lege, cota actuala 1/1, cota initiala 1/1 1) RAHĂU VASILE | A1 |
| Act Administrativ nr. 17408, din 01/11/2023 emis de PRIMARIA COMUNEI PIPIRIG; | | |
| B2 | Intabulare, drept de PROPRIETATE, dobandit prin Lege, cota actuala 1/1, cota initiala 1/1 1) RAHĂU VASILE | A1.1 |

C. Partea III. SARCINI .

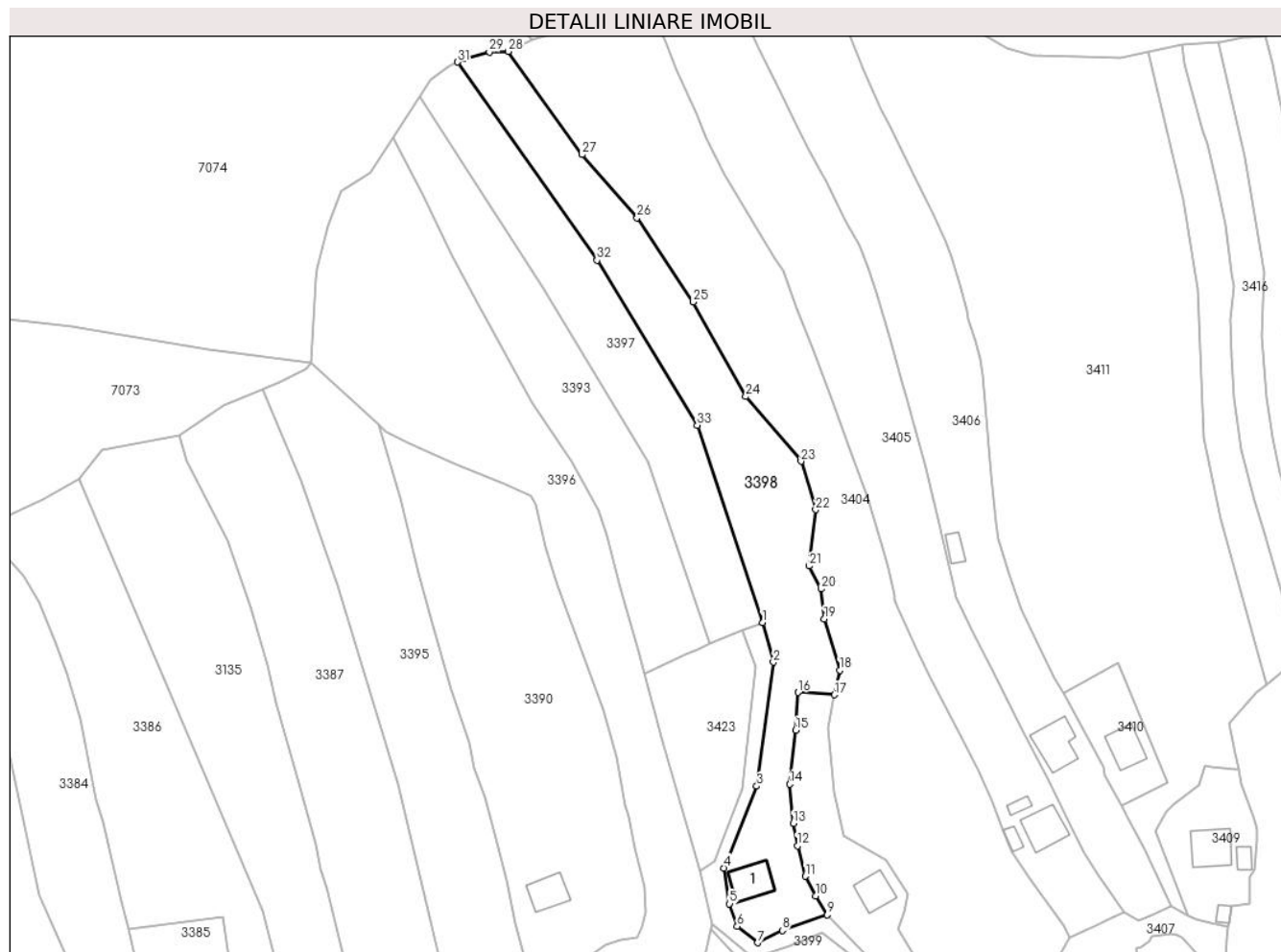
| Inscrieri privind dezmembramintele dreptului de proprietate, drepturi reale de garanție și sarcini | Referințe |
|----------------------------------------------------------------------------------------------------|-----------|
| NU SUNT | |

Anexa Nr. 1 La Partea I

Teren

| Nr cadastral | Suprafața (mp)* | Observații / Referințe |
|--------------|-----------------|------------------------|
| | 4.563 | |

* Suprafața este determinată în planul de proiecție Stereo 70.



Date referitoare la teren

| Crt | Categorie folosință | Intra vilan | Suprafața (mp) | Tarla | Parcelă | Nr. topo | Observații / Referințe |
|-----|---------------------|-------------|----------------|-------|---------|----------|------------------------|
| 1 | curți constructii | DA | 252 | - | - | - | |
| 2 | faneata | DA | 1.177 | - | - | - | |
| 3 | faneata | NU | 3.134 | - | - | - | |

Date referitoare la construcții

| Crt | Număr | Destinație construcție | Supraf. (mp) | Situație juridică | Observații / Referințe |
|------|-------|-------------------------|--------------|-------------------|----------------------------------------------|
| A1.1 | | construcții de locuințe | 101 | Cu acte | Nr. niveluri:1; S. construita la sol:101 mp; |

Lungime Segmente

1) Valorile lungimilor segmentelor sunt obținute din proiecție în plan.

| Punct început | X / Y | Punct sfârșit | X / Y | Lungime segment (** (m) |
|---------------|----------------------------|---------------|----------------------------|-------------------------|
| 1 | 575.367,917 633.995,686 | 2 | 575.371,003 633.984,517 | 11.587 |
| 3 | 575.366,279 633.949,511 | 4 | 575.357,069 633.926,356 | 24.919 |

| Punct început | X / Y | Punct sfârșit | X / Y | Lungime segment (** (m) |
|---------------|----------------------------|---------------|----------------------------|-------------------------|
| 2 | 575.371,003 633.984,517 | 3 | 575.366,279 633.949,511 | 35.323 |
| 4 | 575.357,069 633.926,356 | 5 | 575.358,589 633.916,255 | 10.215 |

| Punct început | X / Y | Punct sfârșit | X / Y | Lungime segment (** (m)) |
|---------------|----------------------------|---------------|----------------------------|--------------------------|
| 5 | 575.358,589 633.916,255 | 6 | 575.360,753 633.909,855 | 6.756 |
| 7 | 575.366,526 633.905,234 | 8 | 575.373,527 633.908,714 | 7.818 |
| 9 | 575.386,211 633.913,106 | 10 | 575.382,919 633.918,466 | 6.29 |
| 11 | 575.380,088 633.924,035 | 12 | 575.377,814 633.932,598 | 8.86 |
| 13 | 575.376,63 633.938,941 | 14 | 575.375,551 633.950,064 | 11.175 |
| 15 | 575.377,285 633.965,305 | 16 | 575.378,004 633.975,972 | 10.691 |
| 17 | 575.388,3 633.975,278 | 18 | 575.389,735 633.982,265 | 7.133 |
| 19 | 575.385,36 633.996,708 | 20 | 575.384,489 634.005,201 | 8.538 |
| 21 | 575.381,122 634.011,701 | 22 | 575.382,947 634.027,598 | 16.001 |
| 23 | 575.378,779 634.041,312 | 24 | 575.363,193 634.059,603 | 24.031 |
| 25 | 575.348,333 634.086,354 | 26 | 575.332,445 634.110,114 | 28.583 |
| 27 | 575.316,901 634.127,952 | 28 | 575.295,974 634.157,122 | 35.9 |
| 29 | 575.290,617 634.156,961 | 30 | 575.283,66 634.155,102 | 7.201 |
| 31 | 575.281,681 634.154,119 | 32 | 575.321,087 634.098,109 | 68.483 |
| 33 | 575.349,485 634.051,471 | 1 | 575.367,917 633.995,686 | 58.751 |

| Punct început | X / Y | Punct sfârșit | X / Y | Lungime segment (** (m)) |
|---------------|----------------------------|---------------|----------------------------|--------------------------|
| 6 | 575.360,753 633.909,855 | 7 | 575.366,526 633.905,234 | 7.395 |
| 8 | 575.373,527 633.908,714 | 9 | 575.386,211 633.913,106 | 13.423 |
| 10 | 575.382,919 633.918,466 | 11 | 575.380,088 633.924,035 | 6.247 |
| 12 | 575.377,814 633.932,598 | 13 | 575.376,63 633.938,941 | 6.453 |
| 14 | 575.375,551 633.950,064 | 15 | 575.377,285 633.965,305 | 15.339 |
| 16 | 575.378,004 633.975,972 | 17 | 575.388,3 633.975,278 | 10.319 |
| 18 | 575.389,735 633.982,265 | 19 | 575.385,36 633.996,708 | 15.091 |
| 20 | 575.384,489 634.005,201 | 21 | 575.381,122 634.011,701 | 7.32 |
| 22 | 575.382,947 634.027,598 | 23 | 575.378,779 634.041,312 | 14.333 |
| 24 | 575.363,193 634.059,603 | 25 | 575.348,333 634.086,354 | 30.601 |
| 26 | 575.332,445 634.110,114 | 27 | 575.316,901 634.127,952 | 23.66 |
| 28 | 575.295,974 634.157,122 | 29 | 575.290,617 634.156,961 | 5.359 |
| 30 | 575.283,66 634.155,102 | 31 | 575.281,681 634.154,119 | 2.21 |
| 32 | 575.321,087 634.098,109 | 33 | 575.349,485 634.051,471 | 54.604 |

** Lungimile segmentelor sunt determinate în planul de proiecție Stereo 70 și sunt rotunjite la 1 milimetru.

*** Distanța dintre puncte este formată din segmente cumulate ce sunt mai mici decât valoarea 1 milimetru.

**DATE DESPRE IMOBILUL NR. 3399**

Oficiul de Cadastru și Publicitate Imobiliară NEAMT
Biroul de Cadastru și Publicitate Imobiliară Targu-Neamt

A. Partea I. Descrierea imobilului

TEREN Intravilan

Adresa: Loc. Pluton, Str Slatinei, Jud. Neamt

| Nr. Crt | Nr cadastral Nr. topografic | Suprafața* (mp) | Observații / Referințe |
|---------|-----------------------------|-----------------|----------------------------------------|
| A1 | | 1.578 | Sector cadastral:219 Teren imprejmuit; |

Construcții

| Crt | Nr cadastral Nr. topografic | Adresa | Observații / Referințe |
|------|-----------------------------|---------------------------------------|----------------------------------------------|
| A1.1 | | Loc. Pluton, Str Slatinei, Jud. Neamt | Nr. niveluri:2; S. construita la sol:224 mp; |
| A1.2 | | Loc. Pluton, Str Slatinei, Jud. Neamt | Nr. niveluri:1; S. construita la sol:61 mp; |

B. Partea II. Proprietari și acte

| Inscrieri privitoare la dreptul de proprietate și alte drepturi reale | | Referințe |
|-------------------------------------------------------------------------------|------------------------------------------------------------------------------------------------------------------------------------------------|------------|
| / | | |
| Act Administrativ nr. 10840, din 29/06/2023 emis de PRIMARIA COMUNEI PIPIRIG; | | |
| B1 | Inscrierea posesiei, drept de PROPRIETATE, dobandit prin Lege, cota actuala 1/1, cota initiala 1/1 1) RAHĂU MARIETA 2) RAHĂU DOREL, soți | A1 |
| Act Administrativ nr. 17408, din 01/11/2023 emis de PRIMARIA COMUNEI PIPIRIG; | | |
| B2 | Intabulare, drept de PROPRIETATE, dobandit prin Lege, cota actuala 1/1, cota initiala 1/1 1) RAHĂU MARIETA 2) RAHĂU DOREL, soți | A1.1, A1.2 |

C. Partea III. SARCINI .

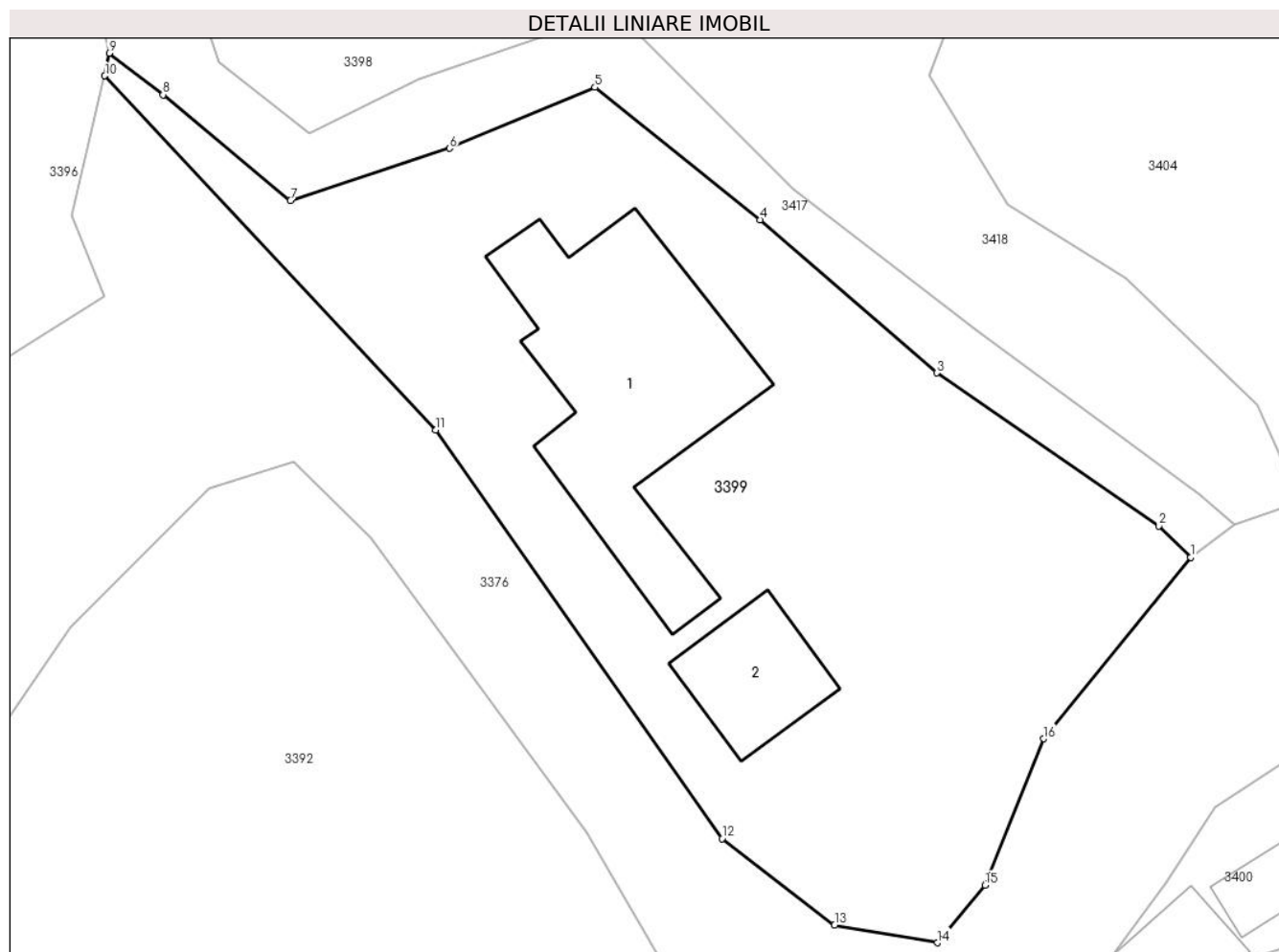
| Inscrieri privind dezmembramintele dreptului de proprietate, drepturi reale de garanție și sarcini | Referințe |
|----------------------------------------------------------------------------------------------------|-----------|
| NU SUNT | |

Anexa Nr. 1 La Partea I

Teren

| Nr cadastral | Suprafața (mp)* | Observații / Referințe |
|--------------|-----------------|------------------------|
| | 1.578 | |

* Suprafața este determinată în planul de proiecție Stereo 70.



Date referitoare la teren

| Crt | Categorie folosință | Intra vilan | Suprafața (mp) | Tarla | Parcelă | Nr. topo | Observații / Referințe |
|-----|---------------------|-------------|----------------|-------|---------|----------|------------------------|
| 1 | curti constructii | DA | 827 | - | - | - | |
| 2 | faneata | DA | 751 | - | - | - | |

Date referitoare la construcții

| Crt | Număr | Destinație construcție | Supraf. (mp) | Situație juridică | Observații / Referințe |
|------|-------|-------------------------|--------------|-------------------|----------------------------------------------|
| A1.1 | | construcții de locuințe | 224 | Cu acte | Nr. niveluri:2; S. construita la sol:224 mp; |
| A1.2 | | construcții anexa | 61 | Cu acte | Nr. niveluri:1; S. construita la sol:61 mp; |

Lungime Segmente

1) Valorile lungimilor segmentelor sunt obținute din proiecție în plan.

| Punct început | X / Y | Punct sfârșit | X / Y | Lungime segment (** (m) |
|---------------|----------------------------|---------------|----------------------------|-------------------------|
| 1 | 575.423,029 633.878,105 | 2 | 575.420,997 633.880,113 | 2.857 |
| 2 | 575.420,997 633.880,113 | 3 | 575.406,753 633.889,917 | 17.292 |

| Punct început | X / Y | Punct sfârșit | X / Y | Lungime segment (** (m) |
|---------------|----------------------------|---------------|----------------------------|-------------------------|
| 3 | 575.406,753 633.889,917 | 4 | 575.395,422 633.899,72 | 14.983 |
| 4 | 575.395,422 633.899,72 | 5 | 575.384,841 633.908,212 | 13.567 |
| 5 | 575.384,841 633.908,212 | 6 | 575.375,516 633.904,311 | 10.108 |
| 6 | 575.375,516 633.904,311 | 7 | 575.365,314 633.900,965 | 10.737 |
| 7 | 575.365,314 633.900,965 | 8 | 575.357,14 633.907,736 | 10.614 |
| 8 | 575.357,14 633.907,736 | 9 | 575.353,687 633.910,399 | 4.361 |
| 9 | 575.353,687 633.910,399 | 10 | 575.353,408 633.908,947 | 1.479 |
| 10 | 575.353,408 633.908,947 | 11 | 575.374,641 633.886,271 | 31.065 |
| 11 | 575.374,641 633.886,271 | 12 | 575.392,989 633.860,084 | 31.975 |
| 12 | 575.392,989 633.860,084 | 13 | 575.400,201 633.854,541 | 9.096 |
| 13 | 575.400,201 633.854,541 | 14 | 575.406,803 633.853,404 | 6.699 |
| 14 | 575.406,803 633.853,404 | 15 | 575.409,856 633.857,096 | 4.791 |
| 15 | 575.409,856 633.857,096 | 16 | 575.413,599 633.866,479 | 10.102 |
| 16 | 575.413,599 633.866,479 | 1 | 575.423,029 633.878,105 | 14.97 |

** Lungimile segmentelor sunt determinate în planul de proiecție Stereo 70 și sunt rotunjite la 1 milimetru.

*** Distanța dintre puncte este formată din segmente cumulate ce sunt mai mici decât valoarea 1 milimetru.

**DATE DESPRE IMOBILUL NR. 3404**

Oficiul de Cadastru și Publicitate Imobiliară NEAMT
Biroul de Cadastru și Publicitate Imobiliară Targu-Neamt

A. Partea I. Descrierea imobilului

TEREN Necunoscut

Adresa: Loc. Pluton, Str Slatinei, Jud. Neamt, si extravilan UAT Pipirig

| Nr. Crt | Nr cadastral Nr. topografic | Suprafața* (mp) | Observații / Referințe |
|---------|-----------------------------|-----------------|----------------------------------------|
| A1 | | 8.712 | Sector cadastral:219 Teren imprejmuit; |

B. Partea II. Proprietari și acte

| Inscrieri privitoare la dreptul de proprietate și alte drepturi reale | | Referințe |
|------------------------------------------------------------------------------|----------------------------------------------------------------------------------------------------------------------|-----------|
| / | | |
| Act Administrativ nr. 7285, din 21/04/2023 emis de PRIMARIA COMUNEI PIPIRIG; | | |
| B1 | Inscrierea posesiei, drept de PROPRIETATE, dobandit prin Lege, cota actuala 1/1, cota initiala 1/1 1) NISTOR IOAN | A1 |

C. Partea III. SARCINI .

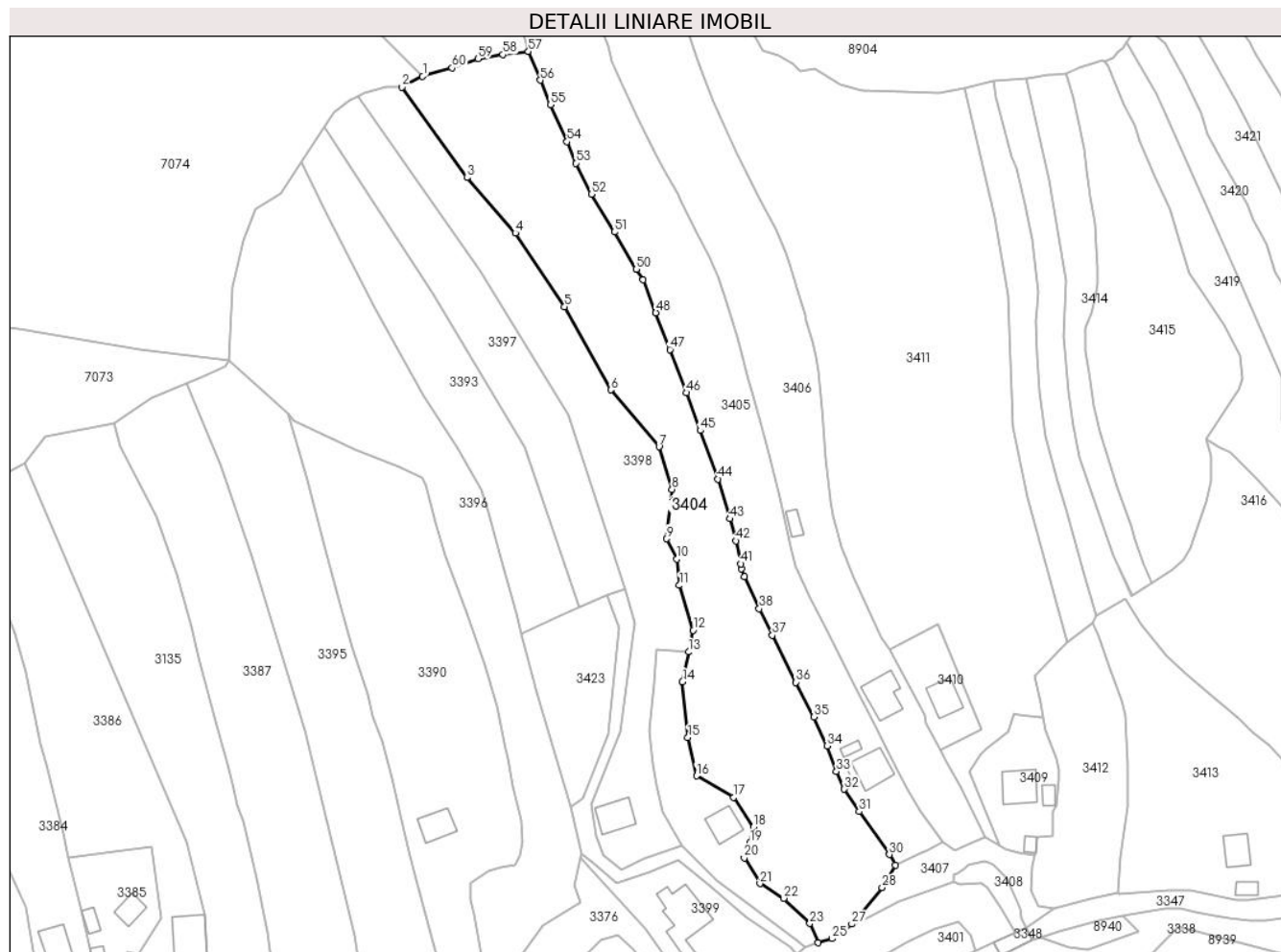
| Inscrieri privind dezmembramintele dreptului de proprietate, drepturi reale de garanție și sarcini | Referințe |
|----------------------------------------------------------------------------------------------------|-----------|
| NU SUNT | |

Anexa Nr. 1 La Partea I

Teren

| Nr cadastral | Suprafața (mp)* | Observații / Referințe |
|--------------|-----------------|------------------------|
| | 8.712 | |

* Suprafața este determinată în planul de proiecție Stereo 70.



Date referitoare la teren

| Crt | Categorie folosință | Intravilan | Suprafața (mp) | Tarla | Parcelă | Nr. topo | Observații / Referințe |
|-----|---------------------|------------|----------------|-------|---------|----------|------------------------|
| 1 | faneata | DA | 3.999 | - | - | - | |
| 2 | faneata | NU | 4.713 | - | - | - | |

Lungime Segmente

1) Valorile lungimilor segmentelor sunt obținute din proiecție în plan.

| Punct început | X / Y | Punct sfârșit | X / Y | Lungime segment | Punct început | X / Y | Punct sfârșit | X / Y | Lungime segment | Punct început | X / Y | Punct sfârșit | X / Y | Lungime segment |
|---------------|----------------------------|---------------|----------------------------|-----------------|---------------|----------------------------|---------------|----------------------------|-----------------|---------------|----------------------------|---------------|----------------------------|-----------------|
| 1 | 575.302,599 634.160,573 | 2 | 575.295,974 634.157,122 | 7.47 | 2 | 575.295,974 634.157,122 | 3 | 575.316,901 634.127,952 | 35.9 | 3 | 575.316,901 634.127,952 | 4 | 575.332,445 634.110,114 | 23.66 |
| 4 | 575.332,445 634.110,114 | 5 | 575.348,333 634.086,354 | 28.58 3 | 5 | 575.348,333 634.086,354 | 6 | 575.363,193 634.059,603 | 30.60 1 | 6 | 575.363,193 634.059,603 | 7 | 575.378,779 634.041,312 | 24.03 1 |
| 7 | 575.378,779 634.041,312 | 8 | 575.382,947 634.027,598 | 14.33 3 | 8 | 575.382,947 634.027,598 | 9 | 575.381,122 634.011,701 | 16.00 1 | 9 | 575.381,122 634.011,701 | 10 | 575.384,489 634.005,201 | 7.32 |
| 10 | 575.384,489 634.005,201 | 11 | 575.385,36 633.996,708 | 8.538 | 11 | 575.385,36 633.996,708 | 12 | 575.389,735 633.982,265 | 15.09 1 | 12 | 575.389,735 633.982,265 | 13 | 575.388,3 633.975,278 | 7.133 |
| 13 | 575.388,3 633.975,278 | 14 | 575.386,334 633.965,706 | 9.772 | 14 | 575.386,334 633.965,706 | 15 | 575.388,087 633.947,729 | 18.06 2 | 15 | 575.388,087 633.947,729 | 16 | 575.390,828 633.935,38 | 12.65 |

| Punct început | X / Y | Punct sfârșit | X / Y | Lungime segment | Punct început | X / Y | Punct sfârșit | X / Y | Lungime segment | Punct început | X / Y | Punct sfârșit | X / Y | Lungime segment |
|---------------|----------------------------|---------------|----------------------------|-----------------|---------------|----------------------------|---------------|----------------------------|-----------------|---------------|----------------------------|---------------|----------------------------|-----------------|
| 16 | 575.390,828 633.935,38 | 17 | 575.402,878 633.928,503 | 13.874 | 17 | 575.402,878 633.928,503 | 18 | 575.409,193 633.918,918 | 11.478 | 18 | 575.409,193 633.918,918 | 19 | 575.408,102 633.913,745 | 5.287 |
| 19 | 575.408,102 633.913,745 | 20 | 575.406,24 633.908,978 | 5.118 | 20 | 575.406,24 633.908,978 | 21 | 575.411,267 633.900,714 | 9.673 | 21 | 575.411,267 633.900,714 | 22 | 575.418,921 633.895,985 | 8.997 |
| 22 | 575.418,921 633.895,985 | 23 | 575.427,349 633.887,864 | 11.704 | 23 | 575.427,349 633.887,864 | 24 | 575.430,06 633.881,672 | 6.759 | 24 | 575.430,06 633.881,672 | 25 | 575.434,527 633.883,01 | 4.663 |
| 25 | 575.434,527 633.883,01 | 26 | 575.437,68 633.885,332 | 3.916 | 26 | 575.437,68 633.885,332 | 27 | 575.440,869 633.887,68 | 3.96 | 27 | 575.440,869 633.887,68 | 28 | 575.450,649 633.899,412 | 15.274 |
| 28 | 575.450,649 633.899,412 | 29 | 575.454,902 633.906,673 | 8.415 | 29 | 575.454,902 633.906,673 | 30 | 575.453,018 633.910,068 | 3.883 | 30 | 575.453,018 633.910,068 | 31 | 575.443,305 633.923,927 | 16.924 |
| 31 | 575.443,305 633.923,927 | 32 | 575.438,436 633.931,114 | 8.681 | 32 | 575.438,436 633.931,114 | 33 | 575.435,927 633.936,819 | 6.232 | 33 | 575.435,927 633.936,819 | 34 | 575.432,875 633.945,029 | 8.759 |
| 34 | 575.432,875 633.945,029 | 35 | 575.428,688 633.954,336 | 10.205 | 35 | 575.428,688 633.954,336 | 36 | 575.422,893 633.965,516 | 12.593 | 36 | 575.422,893 633.965,516 | 37 | 575.415,311 633.980,639 | 16.917 |
| 37 | 575.415,311 633.980,639 | 38 | 575.411,056 633.989,187 | 9.548 | 38 | 575.411,056 633.989,187 | 39 | 575.406,379 633.999,597 | 11.412 | 39 | 575.406,379 633.999,597 | 40 | 575.405,393 634.002,067 | 2.66 |
| 40 | 575.405,393 634.002,067 | 41 | 575.405,184 634.003,636 | 1.583 | 41 | 575.405,184 634.003,636 | 42 | 575.403,5 634.011,052 | 7.605 | 42 | 575.403,5 634.011,052 | 43 | 575.401,533 634.018,126 | 7.342 |
| 43 | 575.401,533 634.018,126 | 44 | 575.397,783 634.030,939 | 13.35 | 44 | 575.397,783 634.030,939 | 45 | 575.392,082 634.046,564 | 16.633 | 45 | 575.392,082 634.046,564 | 46 | 575.387,647 634.058,72 | 12.94 |
| 46 | 575.387,647 634.058,72 | 47 | 575.382,3 634.072,627 | 14.899 | 47 | 575.382,3 634.072,627 | 48 | 575.377,742 634.084,484 | 12.703 | 48 | 575.377,742 634.084,484 | 49 | 575.373,672 634.095,07 | 11.341 |
| 49 | 575.373,672 634.095,07 | 50 | 575.371,481 634.098,475 | 4.049 | 50 | 575.371,481 634.098,475 | 51 | 575.364,373 634.110,471 | 13.944 | 51 | 575.364,373 634.110,471 | 52 | 575.356,993 634.122,614 | 14.21 |
| 52 | 575.356,993 634.122,614 | 53 | 575.351,902 634.132,613 | 11.22 | 53 | 575.351,902 634.132,613 | 54 | 575.349,144 634.139,501 | 7.42 | 54 | 575.349,144 634.139,501 | 55 | 575.343,805 634.151,406 | 13.047 |
| 55 | 575.343,805 634.151,406 | 56 | 575.340,498 634.159,312 | 8.57 | 56 | 575.340,498 634.159,312 | 57 | 575.336,661 634.168,579 | 10.03 | 57 | 575.336,661 634.168,579 | 58 | 575.328,402 634.167,559 | 8.322 |
| 58 | 575.328,402 634.167,559 | 59 | 575.320,432 634.166,213 | 8.083 | 59 | 575.320,432 634.166,213 | 60 | 575.312,086 634.163,293 | 8.842 | 60 | 575.312,086 634.163,293 | 1 | 575.302,599 634.160,573 | 9.869 |

** Lungimile segmentelor sunt determinate în planul de proiecție Stereo 70 și sunt rotunjite la 1 milimetru.

*** Distanța dintre puncte este formată din segmente cumulate ce sunt mai mici decât valoarea 1 milimetru.

**DATE DESPRE IMOBILUL NR. 3405**

Oficiul de Cadastru și Publicitate Imobiliară NEAMT
Biroul de Cadastru și Publicitate Imobiliară Targu-Neamt

A. Partea I. Descrierea imobilului

TEREN Necunoscut

Adresa: Loc. Pluton, Str Slatinei, Jud. Neamt, si extravilan UAT Pipirig

| Nr. Crt | Nr cadastral Nr. topografic | Suprafața* (mp) | Observații / Referințe |
|---------|-----------------------------|------------------------------------|----------------------------------------|
| A1 | | Din acte: 6.131 Masurata: 6.077 | Sector cadastral:219 Teren imprejmuit; |

Construcții

| Crt | Nr cadastral Nr. topografic | Adresa | Observații / Referințe |
|------|-----------------------------|------------------------------------------------------------------|--------------------------------------------------------------------------------|
| A1.1 | | Loc. Pluton, Str Slatinei, Jud. Neamt, si extravilan UAT Pipirig | Nr. niveluri:2; S. construita la sol:105 mp; S. construita desfasurata:142 mp; |
| A1.2 | | Loc. Pluton, Str Slatinei, Jud. Neamt, si extravilan UAT Pipirig | Nr. niveluri:1; S. construita la sol:22 mp; |
| A1.3 | | Loc. Pluton, Str Slatinei, Jud. Neamt, si extravilan UAT Pipirig | Nr. niveluri:1; S. construita la sol:19 mp; |

B. Partea II. Proprietari și acte

| Inscrieri privitoare la dreptul de proprietate și alte drepturi reale | Referințe |
|-------------------------------------------------------------------------------------------------------------------------|----------------------|
| / | |
| Act Notarial nr. 195, din 24/10/2019 emis de BNP TEODORESCU MIHAELA; | |
| B1 | A1, A1.1, A1.2, A1.3 |
| Intabulare, drept de PROPRIETATE, dobandit prin Succesiune, cota actuala 1/1, cota initiala 1/1 1) MARCU IOAN | |

C. Partea III. SARCINI .

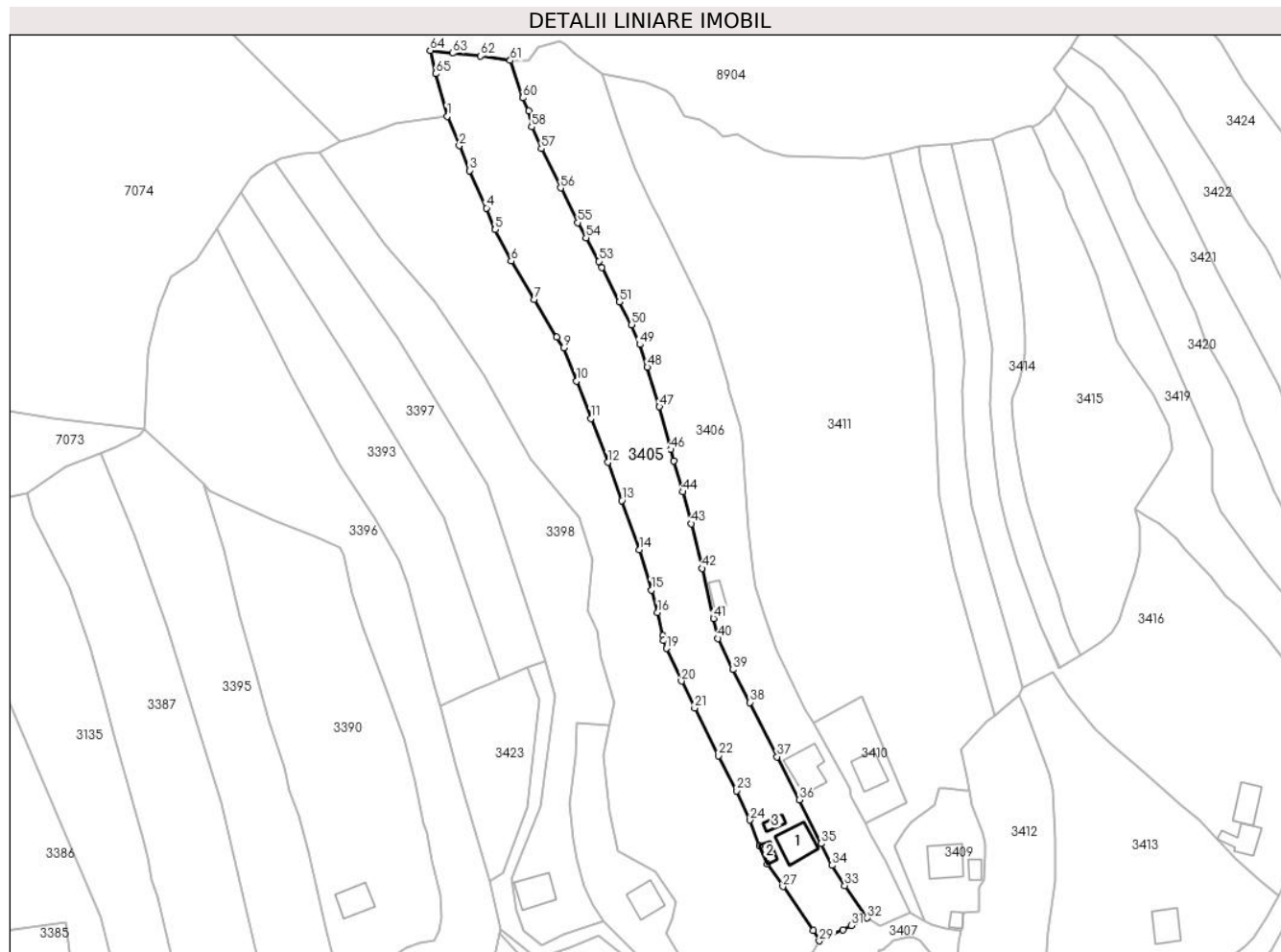
| Inscrieri privind dezmembramintele dreptului de proprietate, drepturi reale de garanție și sarcini | Referințe |
|----------------------------------------------------------------------------------------------------|-----------|
| NU SUNT | |

Anexa Nr. 1 La Partea I

Teren

| | | |
|--------------|------------------------------------|------------------------|
| Nr cadastral | Suprafața (mp)* | Observații / Referințe |
| | Din acte: 6.131 Masurata: 6.077 | |

* Suprafața este determinată în planul de proiecție Stereo 70.



Date referitoare la teren

| Crt | Categorie folosință | Intra vilan | Suprafața (mp) | Tarla | Parcelă | Nr. topo | Observații / Referințe |
|-----|---------------------|-------------|----------------|-------|---------|----------|------------------------|
| 1 | curți constructii | DA | 302 | - | - | - | |
| 2 | faneata | DA | 406 | - | - | - | |
| 3 | faneata | DA | 1.022 | - | - | - | |
| 4 | faneata | NU | 4.348 | - | - | - | |

Date referitoare la construcții

| Crt | Număr | Destinație construcție | Supraf. (mp) | Situație juridică | Observații / Referințe |
|------|-------|-------------------------|------------------------------|-------------------|--------------------------------------------------------------------------------|
| A1.1 | | construcții de locuințe | 105 | Cu acte | Nr. niveluri:2; S. construita la sol:105 mp; S. construita desfasurata:142 mp; |
| A1.2 | | construcții anexa | Din acte: 29 Masurata: 22 | Cu acte | Nr. niveluri:1; S. construita la sol:22 mp; |
| A1.3 | | construcții anexa | Din acte: 16 Masurata: 19 | Cu acte | Nr. niveluri:1; S. construita la sol:19 mp; |

Lungime Segmente

1) Valorile lungimilor segmentelor sunt obținute din proiecție în plan.

| Punct început | X / Y | Punct sfârșit | X / Y | Lungime segment | Punct început | X / Y | Punct sfârșit | X / Y | Lungime segment | Punct început | X / Y | Punct sfârșit | X / Y | Lungime segment |
|---------------|----------------------------|---------------|----------------------------|-----------------|---------------|----------------------------|---------------|----------------------------|-----------------|---------------|----------------------------|---------------|----------------------------|-----------------|
| 1 | 575.336,661 634.168,579 | 2 | 575.340,498 634.159,312 | 10.03 | 2 | 575.340,498 634.159,312 | 3 | 575.343,805 634.151,406 | 8.57 | 3 | 575.343,805 634.151,406 | 4 | 575.349,144 634.139,501 | 13.047 |
| 4 | 575.349,144 634.139,501 | 5 | 575.351,902 634.132,613 | 7.42 | 5 | 575.351,902 634.132,613 | 6 | 575.356,993 634.122,614 | 11.22 | 6 | 575.356,993 634.122,614 | 7 | 575.364,373 634.110,471 | 14.21 |
| 7 | 575.364,373 634.110,471 | 8 | 575.371,481 634.098,475 | 13.944 | 8 | 575.371,481 634.098,475 | 9 | 575.373,672 634.095,07 | 4.049 | 9 | 575.373,672 634.095,07 | 10 | 575.377,742 634.084,484 | 11.341 |
| 10 | 575.377,742 634.084,484 | 11 | 575.382,3 634.072,627 | 12.703 | 11 | 575.382,3 634.072,627 | 12 | 575.387,647 634.058,72 | 14.899 | 12 | 575.387,647 634.058,72 | 13 | 575.392,082 634.046,564 | 12.94 |
| 13 | 575.392,082 634.046,564 | 14 | 575.397,783 634.030,939 | 16.633 | 14 | 575.397,783 634.030,939 | 15 | 575.401,533 634.018,126 | 13.35 | 15 | 575.401,533 634.018,126 | 16 | 575.403,5 634.011,052 | 7.342 |
| 16 | 575.403,5 634.011,052 | 17 | 575.405,184 634.003,636 | 7.605 | 17 | 575.405,184 634.003,636 | 18 | 575.405,393 634.002,067 | 1.583 | 18 | 575.405,393 634.002,067 | 19 | 575.406,379 633.999,597 | 2.66 |
| 19 | 575.406,379 633.999,597 | 20 | 575.411,056 633.989,187 | 11.412 | 20 | 575.411,056 633.989,187 | 21 | 575.415,311 633.980,639 | 9.548 | 21 | 575.415,311 633.980,639 | 22 | 575.422,893 633.965,516 | 16.917 |
| 22 | 575.422,893 633.965,516 | 23 | 575.428,688 633.954,336 | 12.593 | 23 | 575.428,688 633.954,336 | 24 | 575.432,875 633.945,029 | 10.205 | 24 | 575.432,875 633.945,029 | 25 | 575.435,927 633.936,819 | 8.759 |
| 25 | 575.435,927 633.936,819 | 26 | 575.438,436 633.931,114 | 6.232 | 26 | 575.438,436 633.931,114 | 27 | 575.443,305 633.923,927 | 8.681 | 27 | 575.443,305 633.923,927 | 28 | 575.453,018 633.910,068 | 16.924 |
| 28 | 575.453,018 633.910,068 | 29 | 575.454,902 633.906,673 | 3.883 | 29 | 575.454,902 633.906,673 | 30 | 575.462,453 633.910,247 | 8.354 | 30 | 575.462,453 633.910,247 | 31 | 575.465,057 633.911,503 | 2.891 |
| 31 | 575.465,057 633.911,503 | 32 | 575.470,076 633.913,954 | 5.585 | 32 | 575.470,076 633.913,954 | 33 | 575.462,951 633.924,227 | 12.502 | 33 | 575.462,951 633.924,227 | 34 | 575.458,922 633.930,69 | 7.616 |
| 34 | 575.458,922 633.930,69 | 35 | 575.455,524 633.937,567 | 7.671 | 35 | 575.455,524 633.937,567 | 36 | 575.448,542 633.951,492 | 15.577 | 36 | 575.448,542 633.951,492 | 37 | 575.441,471 633.965,147 | 15.377 |
| 37 | 575.441,471 633.965,147 | 38 | 575.432,883 633.982,427 | 19.296 | 38 | 575.432,883 633.982,427 | 39 | 575.427,384 633.992,836 | 11.772 | 39 | 575.427,384 633.992,836 | 40 | 575.422,683 634.002,771 | 10.991 |
| 40 | 575.422,683 634.002,771 | 41 | 575.421,29 634.009,118 | 6.498 | 41 | 575.421,29 634.009,118 | 42 | 575.417,559 634.024,999 | 16.313 | 42 | 575.417,559 634.024,999 | 43 | 575.414,264 634.039,228 | 14.606 |
| 43 | 575.414,264 634.039,228 | 44 | 575.411,43 634.049,302 | 10.465 | 44 | 575.411,43 634.049,302 | 45 | 575.408,666 634.059,141 | 10.22 | 45 | 575.408,666 634.059,141 | 46 | 575.407,748 634.062,739 | 3.713 |
| 46 | 575.407,748 634.062,739 | 47 | 575.404,053 634.076,343 | 14.097 | 47 | 575.404,053 634.076,343 | 48 | 575.400,217 634.088,913 | 13.142 | 48 | 575.400,217 634.088,913 | 49 | 575.397,805 634.096,134 | 7.613 |
| 49 | 575.397,805 634.096,134 | 50 | 575.395,275 634.102,412 | 6.769 | 50 | 575.395,275 634.102,412 | 51 | 575.391,329 634.109,626 | 8.223 | 51 | 575.391,329 634.109,626 | 52 | 575.385,782 634.120,685 | 12.372 |
| 52 | 575.385,782 634.120,685 | 53 | 575.384,827 634.122,588 | 2.129 | 53 | 575.384,827 634.122,588 | 54 | 575.380,726 634.130,077 | 8.538 | 54 | 575.380,726 634.130,077 | 55 | 575.378,114 634.134,845 | 5.437 |
| 55 | 575.378,114 634.134,845 | 56 | 575.372,676 634.145,904 | 12.324 | 56 | 575.372,676 634.145,904 | 57 | 575.366,557 634.158,347 | 13.866 | 57 | 575.366,557 634.158,347 | 58 | 575.363,5 634.165,292 | 7.588 |
| 58 | 575.363,5 634.165,292 | 59 | 575.362,477 634.170,345 | 5.156 | 59 | 575.362,477 634.170,345 | 60 | 575.360,697 634.174,477 | 4.499 | 60 | 575.360,697 634.174,477 | 61 | 575.356,663 634.186,371 | 12.559 |
| 61 | 575.356,663 634.186,371 | 62 | 575.347,259 634.187,805 | 9.513 | 62 | 575.347,259 634.187,805 | 63 | 575.338,403 634.188,688 | 8.9 | 63 | 575.338,403 634.188,688 | 64 | 575.331,257 634.189,561 | 7.199 |
| 64 | 575.331,257 634.189,561 | 65 | 575.333,034 634.182,186 | 7.586 | 65 | 575.333,034 634.182,186 | 1 | 575.336,661 634.168,579 | 14.082 | | | | | |

** Lungimile segmentelor sunt determinate în planul de proiecție Stereo 70 și sunt rotunjite la 1 milimetru.

*** Distanța dintre puncte este formată din segmente cumulate ce sunt mai mici decât valoarea 1 milimetru.

**DATE DESPRE IMOBILUL NR. 3406**

Oficiul de Cadastru și Publicitate Imobiliară NEAMT
Biroul de Cadastru și Publicitate Imobiliară Targu-Neamt

A. Partea I. Descrierea imobilului

TEREN Necunoscut

Adresa: Loc. Pluton, Str Slatinei, Jud. Neamt, si extravilan UAT Pipirig

| Nr. Crt | Nr cadastral Nr. topografic | Suprafața* (mp) | Observații / Referințe |
|---------|-----------------------------|-----------------|----------------------------------------|
| A1 | | 5.843 | Sector cadastral:219 Teren imprejmuit; |

Construcții

| Crt | Nr cadastral Nr. topografic | Adresa | Observații / Referințe |
|------|-----------------------------|------------------------------------------------------------------|----------------------------------------------|
| A1.1 | | Loc. Pluton, Str Slatinei, Jud. Neamt, si extravilan UAT Pipirig | Nr. niveluri:2; S. construita la sol:124 mp; |
| A1.2 | | Loc. Pluton, Str Slatinei, Jud. Neamt, si extravilan UAT Pipirig | Nr. niveluri:1; S. construita la sol:33 mp; |

B. Partea II. Proprietari și acte

| Inscrieri privitoare la dreptul de proprietate și alte drepturi reale | | Referințe |
|-------------------------------------------------------------------------------|----------------------------------------------------------------------------------------------------------------------------------------------|------------|
| / | | |
| Act Administrativ nr. 7284, din 21/04/2023 emis de PRIMARIA COMUNEI PIPIRIG; | | |
| B1 | Inscrierea posesiei, drept de PROPRIETATE, dobandit prin Lege, cota actuala 1/1, cota initiala 1/1 1) MUTU PARASCHIVA 2) MUTU GHEORGHE | A1 |
| Act Administrativ nr. 17408, din 01/11/2023 emis de PRIMARIA COMUNEI PIPIRIG; | | |
| B2 | Intabulare, drept de PROPRIETATE, dobandit prin Lege, cota actuala 1/1, cota initiala 1/1 1) MUTU PARASCHIVA 2) MUTU GHEORGHE | A1.1, A1.2 |

C. Partea III. SARCINI .

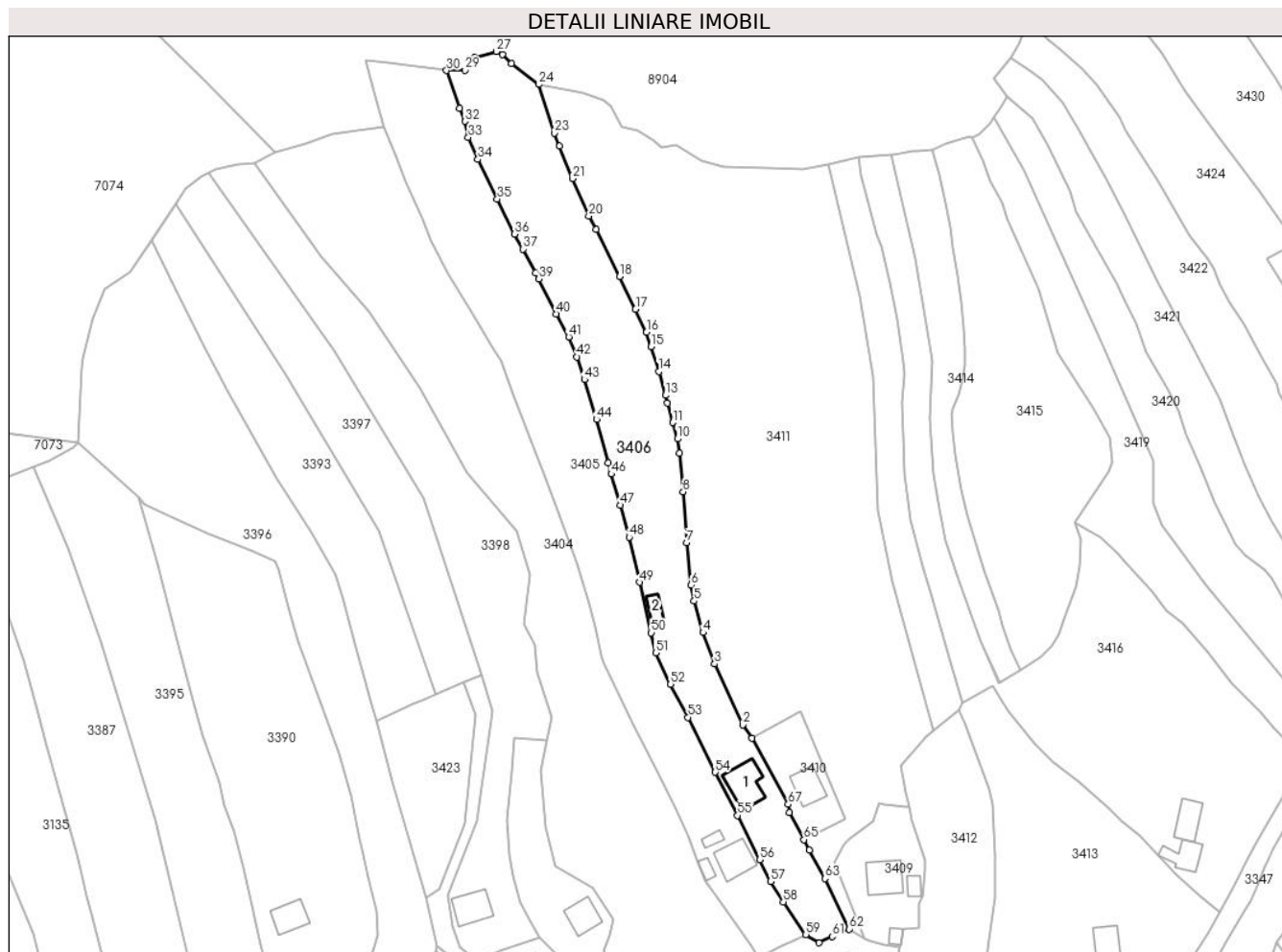
| Inscrieri privind dezmembramintele dreptului de proprietate, drepturi reale de garanție și sarcini | Referințe |
|----------------------------------------------------------------------------------------------------|-----------|
| NU SUNT | |

Anexa Nr. 1 La Partea I

Teren

| Nr cadastral | Suprafața (mp)* | Observații / Referințe |
|--------------|-----------------|------------------------|
| | 5.843 | |

* Suprafața este determinată în planul de proiecție Stereo 70.



Date referitoare la teren

| Crt | Categorie folosință | Intravilan | Suprafața (mp) | Tarla | Parcelă | Nr. topo | Observații / Referințe |
|-----|---------------------|------------|----------------|-------|---------|----------|------------------------|
| 1 | curți constructii | DA | 471 | - | - | - | |
| 2 | faneata | DA | 464 | - | - | - | |
| 3 | faneata | DA | 646 | - | - | - | |
| 4 | faneata | NU | 4.262 | - | - | - | |

Date referitoare la construcții

| Crt | Număr | Destinație construcție | Supraf. (mp) | Situație juridică | Observații / Referințe |
|------|-------|-------------------------|--------------|-------------------|----------------------------------------------|
| A1.1 | | construcții de locuințe | 124 | Cu acte | Nr. niveluri:2; S. construita la sol:124 mp; |
| A1.2 | | construcții anexa | 33 | Cu acte | Nr. niveluri:1; S. construita la sol:33 mp; |

Lungime Segmente

1) Valorile lungimilor segmentelor sunt obținute din proiecție în plan.

| Punct început | X / Y | Punct sfârșit | X / Y | Lungime segment | Punct început | X / Y | Punct sfârșit | X / Y | Lungime segment |
|---------------|----------------------------|---------------|----------------------------|-----------------|---------------|----------------------------|---------------|----------------------------|-----------------|
| 1 | 575.453,108 633.975,912 | 2 | 575.450,247 633.980,062 | 5.041 | 2 | 575.450,247 633.980,062 | 3 | 575.441,265 633.999,259 | 21.194 |
| | | | | | 3 | 575.441,265 633.999,259 | 4 | 575.437,656 634.009,152 | 10.531 |

| Punct început | X / Y | Punct sfârșit | X / Y | Lungime segment | Punct început | X / Y | Punct sfârșit | X / Y | Lungime segment | Punct început | X / Y | Punct sfârșit | X / Y | Lungime segment |
|---------------|----------------------------|---------------|----------------------------|-----------------|---------------|----------------------------|---------------|----------------------------|-----------------|---------------|----------------------------|---------------|----------------------------|-----------------|
| 4 | 575.437,656 634.009,152 | 5 | 575.434,795 634.019,111 | 10.36 2 | 5 | 575.434,795 634.019,111 | 6 | 575.433,868 634.024,112 | 5.086 | 6 | 575.433,868 634.024,112 | 7 | 575.432,441 634.037,449 | 13.41 3 |
| 7 | 575.432,441 634.037,449 | 8 | 575.431,335 634.053,594 | 16.18 3 | 8 | 575.431,335 634.053,594 | 9 | 575.430,247 634.065,74 | 12.19 5 | 9 | 575.430,247 634.065,74 | 10 | 575.429,526 634.070,227 | 4.545 |
| 10 | 575.429,526 634.070,227 | 11 | 575.428,066 634.075,352 | 5.329 | 11 | 575.428,066 634.075,352 | 12 | 575.426,283 634.081,465 | 6.368 | 12 | 575.426,283 634.081,465 | 13 | 575.425,812 634.083,946 | 2.525 |
| 13 | 575.425,812 634.083,946 | 14 | 575.423,678 634.091,466 | 7.817 | 14 | 575.423,678 634.091,466 | 15 | 575.421,222 634.099,295 | 8.205 | 15 | 575.421,222 634.099,295 | 16 | 575.419,779 634.103,833 | 4.762 |
| 16 | 575.419,779 634.103,833 | 17 | 575.416,328 634.111,152 | 8.092 | 17 | 575.416,328 634.111,152 | 18 | 575.411,224 634.121,423 | 11.46 9 | 18 | 575.411,224 634.121,423 | 19 | 575.403,849 634.136,264 | 16.57 2 |
| 19 | 575.403,849 634.136,264 | 20 | 575.401,581 634.140,564 | 4.861 | 20 | 575.401,581 634.140,564 | 21 | 575.396,392 634.152,31 | 12.84 1 | 21 | 575.396,392 634.152,31 | 22 | 575.392,327 634.162,538 | 11.00 6 |
| 22 | 575.392,327 634.162,538 | 23 | 575.390,696 634.166,704 | 4.474 | 23 | 575.390,696 634.166,704 | 24 | 575.385,842 634.182,009 | 16.05 6 | 24 | 575.385,842 634.182,009 | 25 | 575.377,084 634.188,646 | 10.98 9 |
| 25 | 575.377,084 634.188,646 | 26 | 575.374,369 634.191,491 | 3.933 | 26 | 575.374,369 634.191,491 | 27 | 575.372,422 634.192,406 | 2.151 | 27 | 575.372,422 634.192,406 | 28 | 575.365,585 634.190,394 | 7.127 |
| 28 | 575.365,585 634.190,394 | 29 | 575.362,507 634.186,498 | 4.965 | 29 | 575.362,507 634.186,498 | 30 | 575.356,663 634.186,371 | 5.845 | 30 | 575.356,663 634.186,371 | 31 | 575.360,697 634.174,477 | 12.55 9 |
| 31 | 575.360,697 634.174,477 | 32 | 575.362,477 634.170,345 | 4.499 | 32 | 575.362,477 634.170,345 | 33 | 575.363,5 634.165,292 | 5.156 | 33 | 575.363,5 634.165,292 | 34 | 575.366,557 634.158,347 | 7.588 |
| 34 | 575.366,557 634.158,347 | 35 | 575.372,676 634.145,904 | 13.86 6 | 35 | 575.372,676 634.145,904 | 36 | 575.378,114 634.134,845 | 12.32 4 | 36 | 575.378,114 634.134,845 | 37 | 575.380,726 634.130,077 | 5.437 |
| 37 | 575.380,726 634.130,077 | 38 | 575.384,827 634.122,588 | 8.538 | 38 | 575.384,827 634.122,588 | 39 | 575.385,782 634.120,685 | 2.129 | 39 | 575.385,782 634.120,685 | 40 | 575.391,329 634.109,626 | 12.37 2 |
| 40 | 575.391,329 634.109,626 | 41 | 575.395,275 634.102,412 | 8.223 | 41 | 575.395,275 634.102,412 | 42 | 575.397,805 634.096,134 | 6.769 | 42 | 575.397,805 634.096,134 | 43 | 575.400,217 634.088,913 | 7.613 |
| 43 | 575.400,217 634.088,913 | 44 | 575.404,053 634.076,343 | 13.14 2 | 44 | 575.404,053 634.076,343 | 45 | 575.407,748 634.062,739 | 14.09 7 | 45 | 575.407,748 634.062,739 | 46 | 575.408,666 634.059,141 | 3.713 |
| 46 | 575.408,666 634.059,141 | 47 | 575.411,43 634.049,302 | 10.22 | 47 | 575.411,43 634.049,302 | 48 | 575.414,264 634.039,228 | 10.46 5 | 48 | 575.414,264 634.039,228 | 49 | 575.417,559 634.024,999 | 14.60 6 |
| 49 | 575.417,559 634.024,999 | 50 | 575.421,29 634.009,118 | 16.31 3 | 50 | 575.421,29 634.009,118 | 51 | 575.422,683 634.002,771 | 6.498 | 51 | 575.422,683 634.002,771 | 52 | 575.427,384 633.992,836 | 10.99 1 |
| 52 | 575.427,384 633.992,836 | 53 | 575.432,883 633.982,427 | 11.77 2 | 53 | 575.432,883 633.982,427 | 54 | 575.441,471 633.965,147 | 19.29 6 | 54 | 575.441,471 633.965,147 | 55 | 575.448,542 633.951,492 | 15.37 7 |
| 55 | 575.448,542 633.951,492 | 56 | 575.455,524 633.937,567 | 15.57 7 | 56 | 575.455,524 633.937,567 | 57 | 575.458,922 633.930,69 | 7.671 | 57 | 575.458,922 633.930,69 | 58 | 575.462,951 633.924,227 | 7.616 |
| 58 | 575.462,951 633.924,227 | 59 | 575.470,076 633.913,954 | 12.50 2 | 59 | 575.470,076 633.913,954 | 60 | 575.474,208 633.911,352 | 4.883 | 60 | 575.474,208 633.911,352 | 61 | 575.478,352 633.913,322 | 4.588 |
| 61 | 575.478,352 633.913,322 | 62 | 575.483,676 633.915,648 | 5.81 | 62 | 575.483,676 633.915,648 | 63 | 575.476,117 633.931,579 | 17.63 3 | 63 | 575.476,117 633.931,579 | 64 | 575.471,203 633.940,632 | 10.30 1 |
| 64 | 575.471,203 633.940,632 | 65 | 575.469,466 633.943,879 | 3.682 | 65 | 575.469,466 633.943,879 | 66 | 575.464,89 633.952,434 | 9.702 | 66 | 575.464,89 633.952,434 | 67 | 575.464,529 633.955,033 | 2.624 |
| 67 | 575.464,529 633.955,033 | 1 | 575.453,108 633.975,912 | 23.79 9 | | | | | | | | | | |

** Lungimile segmentelor sunt determinate în planul de proiecție Stereo 70 și sunt rotunjite la 1 milimetru.

*** Distanța dintre puncte este formată din segmente cumulate ce sunt mai mici decât valoarea 1 milimetru.

**DATE DESPRE IMOBILUL NR. 3407**

Oficiul de Cadastru și Publicitate Imobiliară NEAMT
Biroul de Cadastru și Publicitate Imobiliară Targu-Neamt

A. Partea I. Descrierea imobilului

TEREN Intravilan

Adresa: Loc. Pluton, Str Slatinei, Jud. Neamt

| Nr. Crt | Nr cadastral Nr. topografic | Suprafața* (mp) | Observații / Referințe |
|---------|-----------------------------|-----------------|------------------------------------------|
| A1 | | 621 | Sector cadastral:219 Teren neimpregmuit; |

B. Partea II. Proprietari și acte

| Inscrieri privitoare la dreptul de proprietate și alte drepturi reale | Referințe |
|-----------------------------------------------------------------------|------------------------------------------------------------------------------------------------------|
| / | |
| Act Normativ nr. 7, din 13/03/1996 emis de GUVERNUL ROMÂNIEI; | |
| B1 | Inscrierea provizorie, drept de PROPRIETATE, dobandit prin Lege, cota actuala 1/1, cota initiala 1/1 |
| | 1) COMUNA PIPIRIG, CIF:99999999999999, PROPRIETAR NEIDENTIFICAT |

C. Partea III. SARCINI .

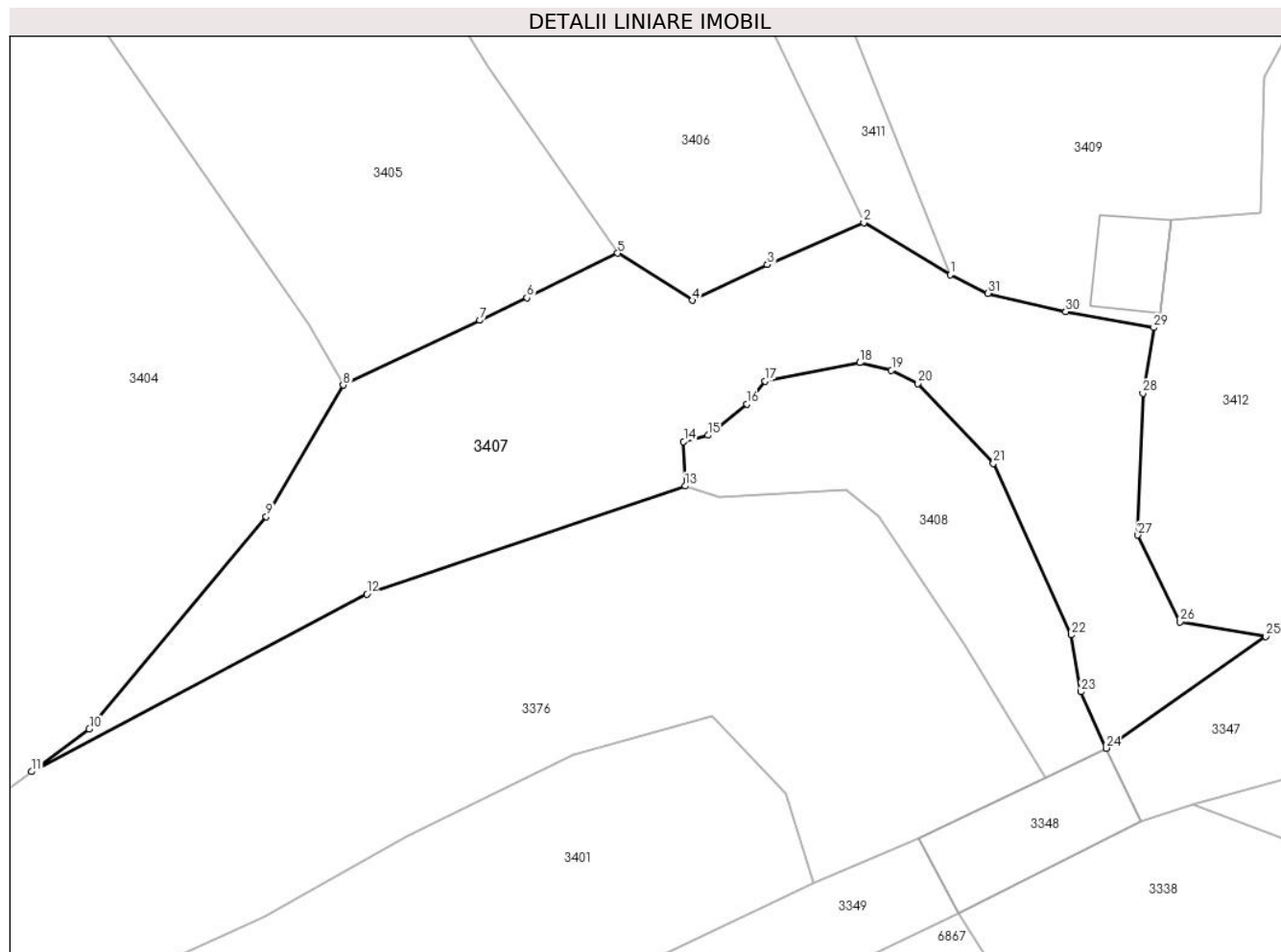
| Inscrieri privind dezmembramintele dreptului de proprietate, drepturi reale de garanție și sarcini | Referințe |
|----------------------------------------------------------------------------------------------------|-----------|
| NU SUNT | |

Anexa Nr. 1 La Partea I

Teren

| Nr cadastral | Suprafața (mp)* | Observații / Referințe |
|--------------|-----------------|------------------------|
| | 621 | |

* Suprafața este determinată în planul de proiecție Stereo 70.



Date referitoare la teren

| Crt | Categorie folosință | Intravilan | Suprafața (mp) | Tarla | Parcelă | Nr. topo | Observații / Referințe |
|-----|---------------------|------------|----------------|-------|---------|----------|------------------------|
| 1 | drum | DA | 621 | - | - | - | |

Lungime Segmente

1) Valorile lungimilor segmentelor sunt obținute din proiecție în plan.

| Punct început | X / Y | Punct sfârșit | X / Y | Lungime segment (** (m) |
|---------------|----------------------------|---------------|----------------------------|-------------------------|
| 1 | 575.488,453 633.912,774 | 2 | 575.483,676 633.915,648 | 5.575 |
| 3 | 575.478,352 633.913,322 | 4 | 575.474,208 633.911,352 | 4.588 |
| 5 | 575.470,076 633.913,954 | 6 | 575.465,057 633.911,503 | 5.585 |
| 7 | 575.462,453 633.910,247 | 8 | 575.454,902 633.906,673 | 8.354 |
| 9 | 575.450,649 633.899,412 | 10 | 575.440,869 633.887,68 | 15.274 |

| Punct început | X / Y | Punct sfârșit | X / Y | Lungime segment (** (m) |
|---------------|----------------------------|---------------|----------------------------|-------------------------|
| 2 | 575.483,676 633.915,648 | 3 | 575.478,352 633.913,322 | 5.81 |
| 4 | 575.474,208 633.911,352 | 5 | 575.470,076 633.913,954 | 4.883 |
| 6 | 575.465,057 633.911,503 | 7 | 575.462,453 633.910,247 | 2.891 |
| 8 | 575.454,902 633.906,673 | 9 | 575.450,649 633.899,412 | 8.415 |
| 10 | 575.440,869 633.887,68 | 11 | 575.437,68 633.885,332 | 3.96 |

| Punct început | X / Y | Punct sfârșit | X / Y | Lungime segment (** (m) |
|---------------|----------------------------|---------------|----------------------------|-------------------------|
| 11 | 575.437,68 633.885,332 | 12 | 575.456,203 633.895,134 | 20.957 |
| 13 | 575.473,806 633.901,102 | 14 | 575.473,721 633.903,55 | 2.449 |
| 15 | 575.475,066 633.903,905 | 16 | 575.477,225 633.905,631 | 2.764 |
| 17 | 575.478,227 633.906,899 | 18 | 575.483,464 633.907,912 | 5.334 |
| 19 | 575.485,21 633.907,49 | 20 | 575.486,674 633.906,758 | 1.637 |
| 21 | 575.490,844 633.902,36 | 22 | 575.495,156 633.892,88 | 10.415 |
| 23 | 575.495,684 633.889,738 | 24 | 575.497,083 633.886,623 | 3.415 |
| 25 | 575.505,897 633.892,798 | 26 | 575.501,166 633.893,604 | 4.799 |
| 27 | 575.498,829 633.898,394 | 28 | 575.499,112 633.906,221 | 7.832 |
| 29 | 575.499,704 633.909,853 | 30 | 575.494,838 633.910,728 | 4.944 |
| 31 | 575.490,552 633.911,746 | 1 | 575.488,453 633.912,774 | 2.337 |

| Punct început | X / Y | Punct sfârșit | X / Y | Lungime segment (** (m) |
|---------------|----------------------------|---------------|----------------------------|-------------------------|
| 12 | 575.456,203 633.895,134 | 13 | 575.473,806 633.901,102 | 18.587 |
| 14 | 575.473,721 633.903,55 | 15 | 575.475,066 633.903,905 | 1.391 |
| 16 | 575.477,225 633.905,631 | 17 | 575.478,227 633.906,899 | 1.616 |
| 18 | 575.483,464 633.907,912 | 19 | 575.485,21 633.907,49 | 1.796 |
| 20 | 575.486,674 633.906,758 | 21 | 575.490,844 633.902,36 | 6.061 |
| 22 | 575.495,156 633.892,88 | 23 | 575.495,684 633.889,738 | 3.186 |
| 24 | 575.497,083 633.886,623 | 25 | 575.505,897 633.892,798 | 10.762 |
| 26 | 575.501,166 633.893,604 | 27 | 575.498,829 633.898,394 | 5.33 |
| 28 | 575.499,112 633.906,221 | 29 | 575.499,704 633.909,853 | 3.68 |
| 30 | 575.494,838 633.910,728 | 31 | 575.490,552 633.911,746 | 4.405 |

** Lungimile segmentelor sunt determinate în planul de proiecție Stereo 70 și sunt rotunjite la 1 milimetru.

*** Distanța dintre puncte este formată din segmente cumulate ce sunt mai mici decât valoarea 1 milimetru.

**DATE DESPRE IMOBILUL NR. 3408**

Oficiul de Cadastru și Publicitate Imobiliară NEAMT
Biroul de Cadastru și Publicitate Imobiliară Targu-Neamt

A. Partea I. Descrierea imobilului

TEREN Intravilan

Adresa: Loc. Pluton, Str Slatinei, Jud. Neamt

| Nr. Crt | Nr cadastral Nr. topografic | Suprafața* (mp) | Observații / Referințe |
|---------|-----------------------------|-----------------|------------------------------------------|
| A1 | | 183 | Sector cadastral:219 Teren neimpregmuit; |

B. Partea II. Proprietari și acte

| Inscrieri privitoare la dreptul de proprietate și alte drepturi reale | | Referințe |
|-----------------------------------------------------------------------|-------------------------------------------------------------------------------------------------------------------------------------------------------------------------|-----------|
| / | | |
| Act Normativ nr. 7, din 13/03/1996 emis de GUVERNUL ROMÂNIEI; | | |
| B1 | Inscrierea provizorie, drept de PROPRIETATE, dobandit prin Lege, cota actuala 1/1, cota initiala 1/1 1) COMUNA PIPIRIG, CIF:99999999999999, PROPRIETAR NEIDENTIFICAT | A1 |

C. Partea III. SARCINI .

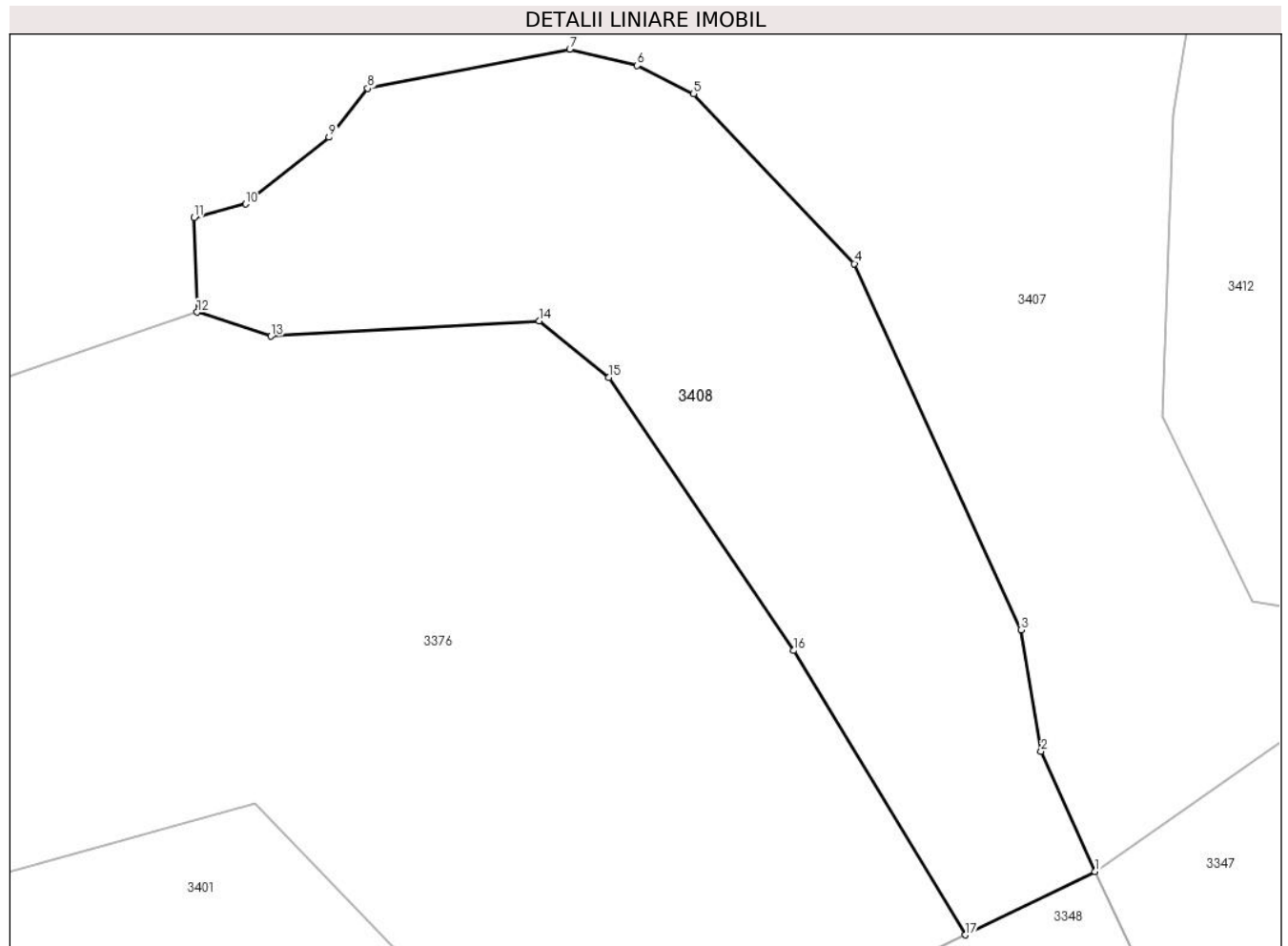
| Inscrieri privind dezmembramintele dreptului de proprietate, drepturi reale de garanție și sarcini | Referințe |
|----------------------------------------------------------------------------------------------------|-----------|
| NU SUNT | |

Anexa Nr. 1 La Partea I

Teren

| Nr cadastral | Suprafaţa (mp)* | Observații / Referințe |
|--------------|-----------------|------------------------|
| | 183 | |

* Suprafața este determinată în planul de proiecție Stereo 70.



Date referitoare la teren

| Crt | Categorie folosință | Intra vilan | Suprafața (mp) | Tarla | Parcelă | Nr. topo | Observații / Referințe |
|-----|---------------------|-------------|----------------|-------|---------|----------|------------------------|
| 1 | faneata | DA | 183 | - | - | - | |

Lungime Segmente

1) Valorile lungimilor segmentelor sunt obținute din proiecție în plan.

| Punct început | X / Y | Punct sfârșit | X / Y | Lungime segment (** (m) |
|---------------|----------------------------|---------------|----------------------------|-------------------------|
| 1 | 575.497,083 633.886,623 | 2 | 575.495,684 633.889,738 | 3.415 |
| 2 | 575.495,684 633.889,738 | 3 | 575.495,156 633.892,88 | 3.186 |
| 3 | 575.495,156 633.892,88 | 4 | 575.490,844 633.902,36 | 10.415 |
| 4 | 575.490,844 633.902,36 | 5 | 575.486,674 633.906,758 | 6.061 |
| 5 | 575.486,674 633.906,758 | 6 | 575.485,21 633.907,49 | 1.637 |

| Punct început | X / Y | Punct sfârșit | X / Y | Lungime segment (** (m) |
|---------------|----------------------------|---------------|----------------------------|-------------------------|
| 6 | 575.485,21 633.907,49 | 7 | 575.483,464 633.907,912 | 1.796 |
| 7 | 575.483,464 633.907,912 | 8 | 575.478,227 633.906,899 | 5.334 |
| 8 | 575.478,227 633.906,899 | 9 | 575.477,225 633.905,631 | 1.616 |
| 9 | 575.477,225 633.905,631 | 10 | 575.475,066 633.903,905 | 2.764 |
| 10 | 575.475,066 633.903,905 | 11 | 575.473,721 633.903,55 | 1.391 |
| 11 | 575.473,721 633.903,55 | 12 | 575.473,806 633.901,102 | 2.449 |
| 12 | 575.473,806 633.901,102 | 13 | 575.475,72 633.900,483 | 2.012 |
| 13 | 575.475,72 633.900,483 | 14 | 575.482,676 633.900,877 | 6.967 |
| 14 | 575.482,676 633.900,877 | 15 | 575.484,478 633.899,413 | 2.322 |
| 15 | 575.484,478 633.899,413 | 16 | 575.489,267 633.892,343 | 8.539 |
| 16 | 575.489,267 633.892,343 | 17 | 575.493,716 633.884,985 | 8.598 |
| 17 | 575.493,716 633.884,985 | 1 | 575.497,083 633.886,623 | 3.744 |

** Lungimile segmentelor sunt determinate în planul de proiecție Stereo 70 și sunt rotunjite la 1 milimetru.

*** Distanța dintre puncte este formată din segmente cumulate ce sunt mai mici decât valoarea 1 milimetru.

**DATE DESPRE IMOBILUL NR. 3409**

Oficiul de Cadastru și Publicitate Imobiliară NEAMT
Biroul de Cadastru și Publicitate Imobiliară Targu-Neamt

A. Partea I. Descrierea imobilului

TEREN Intravilan

Adresa: Loc. Pluton, Str Slatinei, Jud. Neamt

| Nr. Crt | Nr cadastral Nr. topografic | Suprafața* (mp) | Observații / Referințe |
|---------|-----------------------------|--------------------------------|----------------------------------------|
| A1 | 52824 | Din acte: 870 Masurata: 890 | Sector cadastral:219 Teren imprejmuit; |

Construcții

| Crt | Nr cadastral Nr. topografic | Adresa | Observații / Referințe |
|------|-----------------------------|---------------------------------------|------------------------------------------------------------------------------------------------------------------------------------------------------------------------------------------------------------------------------------------------------------------------------------------------|
| A1.1 | 52824-C1 | Loc. Pluton, Str Slatinei, Jud. Neamt | Nr. niveluri:2; S. construita la sol:114 mp; S. construita desfasurata:167 mp; Casă de locuit (P+M), construită în anul 1999 din cărămidă și lemn la parter și din lemn la mansardă, acoperită cu tablă, compusă din: - parter: patru camere, baie și hol; - mansardă necompartimentată. |
| A1.2 | 52824-C2 | Loc. Pluton, Str Slatinei, Jud. Neamt | Nr. niveluri:1; S. construita la sol:26 mp; S. construita desfasurata:16 mp; Construcție anexă din BCA, construită în anul 1999, acoperită cu tablă, compusă din două camere |
| A1.3 | 52824-C3 | Loc. Pluton, Str Slatinei, Jud. Neamt | Nr. niveluri:1; S. construita la sol:20 mp; S. construita desfasurata:18 mp; Garaj construit din lemn în anul 1999, acoperit cu tablă |

B. Partea II. Proprietari și acte

| Inscrieri privitoare la dreptul de proprietate și alte drepturi reale | | Referințe |
|----------------------------------------------------------------------------------------------------------------------------------------------------------------------------------------------------------------------------------------------------------------------------------------------------------------------------------------------------------------------------------|------------------------------------------------------------------------------------------------------------------------------------------------------------------------|------------------|
| 17675 / 26/06/2018 | | |
| Act Notarial nr. 2442 - contract de vânzare cumpărare, din 26/06/2018 emis de NP Teodorescu Mihaela (act administrativ nr 3392 - proces verbal de identificare a imobilului din 16.03.2018, emis de PRIMARIA COMUNEI PIPIRIG; act administrativ nr 3391 - certificat pentru atestarea ca petentul este cunoscut ca proprietar din 16.03.2018, emis de PRIMARIA COMUNEI PIPIRIG); | | |
| B1 | Intabulare, drept de PROPRIETATE, cu titlu de drept de cumpărare, dobândit prin Convenție, cota actuala 1/1, cota initiala 1/1 1) MARCU GAVRIL , bun propriu | A1 |
| B2 | Intabulare, drept de PROPRIETATE, cu titlu de drept de cumpărare, dobândit prin Convenție, cota actuala 1/1, cota initiala 1/1 1) MARCU GAVRIL , bun propriu | A1.1, A1.2, A1.3 |

C. Partea III. SARCINI

| Inscrieri privind dezmembramentele dreptului de proprietate, drepturi reale de garanție și sarcini | | Referințe |
|----------------------------------------------------------------------------------------------------------------------------------------------------------------------------------------------------------------------------------------------------------------------------------------------------------------------------------------------------------------------------------|----------------------------------------------------------------------------------|-----------|
| 17675 / 26/06/2018 | | |
| Act Notarial nr. 2442 - contract de vânzare cumpărare, din 26/06/2018 emis de NP Teodorescu Mihaela (act administrativ nr 3392 - proces verbal de identificare a imobilului din 16.03.2018, emis de PRIMARIA COMUNEI PIPIRIG; act administrativ nr 3391 - certificat pentru atestarea ca petentul este cunoscut ca proprietar din 16.03.2018, emis de PRIMARIA COMUNEI PIPIRIG); | | |
| C1 | Intabulare, drept de UZUFRACT 1) MARCU GAVRIL 2) MARCU IOANA | A1.1 |

Anexa Nr. 1 La Partea I

Teren

| Nr cadastral | Suprafața (mp)* | Observații / Referințe |
|--------------|--------------------------------|------------------------|
| 52824 | Din acte: 870 Masurata: 890 | |

* Suprafața este determinată în planul de proiecție Stereo 70.



Date referitoare la teren

| Crt | Categorie folosință | Intra vilan | Suprafața (mp) | Tarla | Parcelă | Nr. topo | Observații / Referințe |
|-----|---------------------|-------------|----------------|-------|---------|----------|------------------------|
| 1 | curți constructii | DA | 388 | - | - | - | |
| 2 | faneata | DA | 502 | - | - | - | |

Date referitoare la construcții

| Crt | Număr | Destinație construcție | Supraf. (mp) | Situație juridică | Observații / Referințe |
|------|----------|-------------------------|--------------------------------|-------------------|------------------------------------------------------------------------------------------------------------------------------------------------------------------------------------------------------------------------------------------------------------------------------------------------|
| A1.1 | 52824-C1 | construcții de locuințe | Din acte: 167 Masurata: 114 | Cu acte | Nr. niveluri:2; S. construita la sol:114 mp; S. construita desfasurata:167 mp; Casă de locuit (P+M), construită în anul 1999 din cărămidă și lemn la parter și din lemn la mansardă, acoperită cu tablă, compusă din: - parter: patru camere, baie și hol; - mansardă necompartimentată. |
| A1.2 | 52824-C2 | construcții anexa | Din acte: 16 Masurata: 26 | Cu acte | Nr. niveluri:1; S. construita la sol:26 mp; S. construita desfasurata:16 mp; Construcție anexă din BCA, construită în anul 1999, acoperită cu tablă, compusă din două camere |
| A1.3 | 52824-C3 | construcții anexa | Din acte: 18 Masurata: 20 | Cu acte | Nr. niveluri:1; S. construita la sol:20 mp; S. construita desfasurata:18 mp; Garaj construit din lemn în anul 1999, acoperit cu tablă |

Lungime Segmente

1) Valorile lungimilor segmentelor sunt obținute din proiecție în plan.

| Punct început | X / Y | Punct sfârșit | X / Y | Lungime segment (** (m) |
|---------------|----------------------------|---------------|----------------------------|-------------------------|
| 1 | 575.488,453 633.912,774 | 2 | 575.490,552 633.911,746 | 2.337 |
| 3 | 575.494,838 633.910,728 | 4 | 575.499,704 633.909,853 | 4.944 |
| 5 | 575.500,101 633.910,655 | 6 | 575.500,646 633.915,759 | 5.133 |
| 7 | 575.505,634 633.916,196 | 8 | 575.505,831 633.923,674 | 7.481 |
| 9 | 575.507,02 633.925,844 | 10 | 575.507,635 633.934,437 | 8.615 |
| 11 | 575.507,635 633.937,492 | 12 | 575.506,658 633.940,872 | 3.518 |
| 13 | 575.503,477 633.949,993 | 14 | 575.502,583 633.954,366 | 4.463 |
| 15 | 575.501,609 633.954,368 | 16 | 575.494,85 633.955,054 | 6.794 |
| 17 | 575.493,076 633.955,326 | 18 | 575.491,452 633.949,759 | 5.799 |
| 19 | 575.484,086 633.944,254 | 20 | 575.482,253 633.942,313 | 2.67 |
| 21 | 575.478,94 633.936,641 | 1 | 575.488,453 633.912,774 | 25.693 |

| Punct început | X / Y | Punct sfârșit | X / Y | Lungime segment (** (m) |
|---------------|----------------------------|---------------|----------------------------|-------------------------|
| 2 | 575.490,552 633.911,746 | 3 | 575.494,838 633.910,728 | 4.405 |
| 4 | 575.499,704 633.909,853 | 5 | 575.500,101 633.910,655 | 0.895 |
| 6 | 575.500,646 633.915,759 | 7 | 575.505,634 633.916,196 | 5.007 |
| 8 | 575.505,831 633.923,674 | 9 | 575.507,02 633.925,844 | 2.474 |
| 10 | 575.507,635 633.934,437 | 11 | 575.507,635 633.937,492 | 3.055 |
| 12 | 575.506,658 633.940,872 | 13 | 575.503,477 633.949,993 | 9.66 |
| 14 | 575.502,583 633.954,366 | 15 | 575.501,609 633.954,368 | 0.974 |
| 16 | 575.494,85 633.955,054 | 17 | 575.493,076 633.955,326 | 1.795 |
| 18 | 575.491,452 633.949,759 | 19 | 575.484,086 633.944,254 | 9.196 |
| 20 | 575.482,253 633.942,313 | 21 | 575.478,94 633.936,641 | 6.569 |

** Lungimile segmentelor sunt determinate în planul de proiecție Stereo 70 și sunt rotunjite la 1 milimetru.

*** Distanța dintre puncte este formată din segmente cumulate ce sunt mai mici decât valoarea 1 milimetru.

**DATE DESPRE IMOBILUL NR. 3410**

Oficiul de Cadastru și Publicitate Imobiliară NEAMT
Biroul de Cadastru și Publicitate Imobiliară Targu-Neamt

A. Partea I. Descrierea imobilului

TEREN Intravilan

Adresa: Loc. Pluton, Jud. Neamt

| Nr. Crt | Nr cadastral Nr. topografic | Suprafața* (mp) | Observații / Referințe |
|---------|-----------------------------|-----------------|----------------------------------------|
| A1 | | 578 | Sector cadastral:219 Teren imprejmuit; |

Construcții

| Crt | Nr cadastral Nr. topografic | Adresa | Observații / Referințe |
|------|-----------------------------|-------------------------|---------------------------------------------|
| A1.1 | | Loc. Pluton, Jud. Neamt | Nr. niveluri:1; S. construita la sol:88 mp; |

B. Partea II. Proprietari și acte

| Inscrieri privitoare la dreptul de proprietate și alte drepturi reale | | Referințe |
|-------------------------------------------------------------------------------|-------------------------------------------------------------------------------------------------------------------------------|-----------|
| / | | |
| Act Administrativ nr. 7315, din 21/04/2023 emis de PRIMARIA COMUNEI PIPIRIG; | | |
| B1 | Inscrierea posesiei, drept de PROPRIETATE, dobandit prin Lege, cota actuala 1/1, cota initiala 1/1 1) DAMIENESCU ELISABETA | A1 |
| Act Administrativ nr. 17408, din 01/11/2023 emis de PRIMARIA COMUNEI PIPIRIG; | | |
| B2 | Intabulare, drept de PROPRIETATE, dobandit prin Lege, cota actuala 1/1, cota initiala 1/1 1) DAMIENESCU ELISABETA | A1.1 |

C. Partea III. SARCINI .

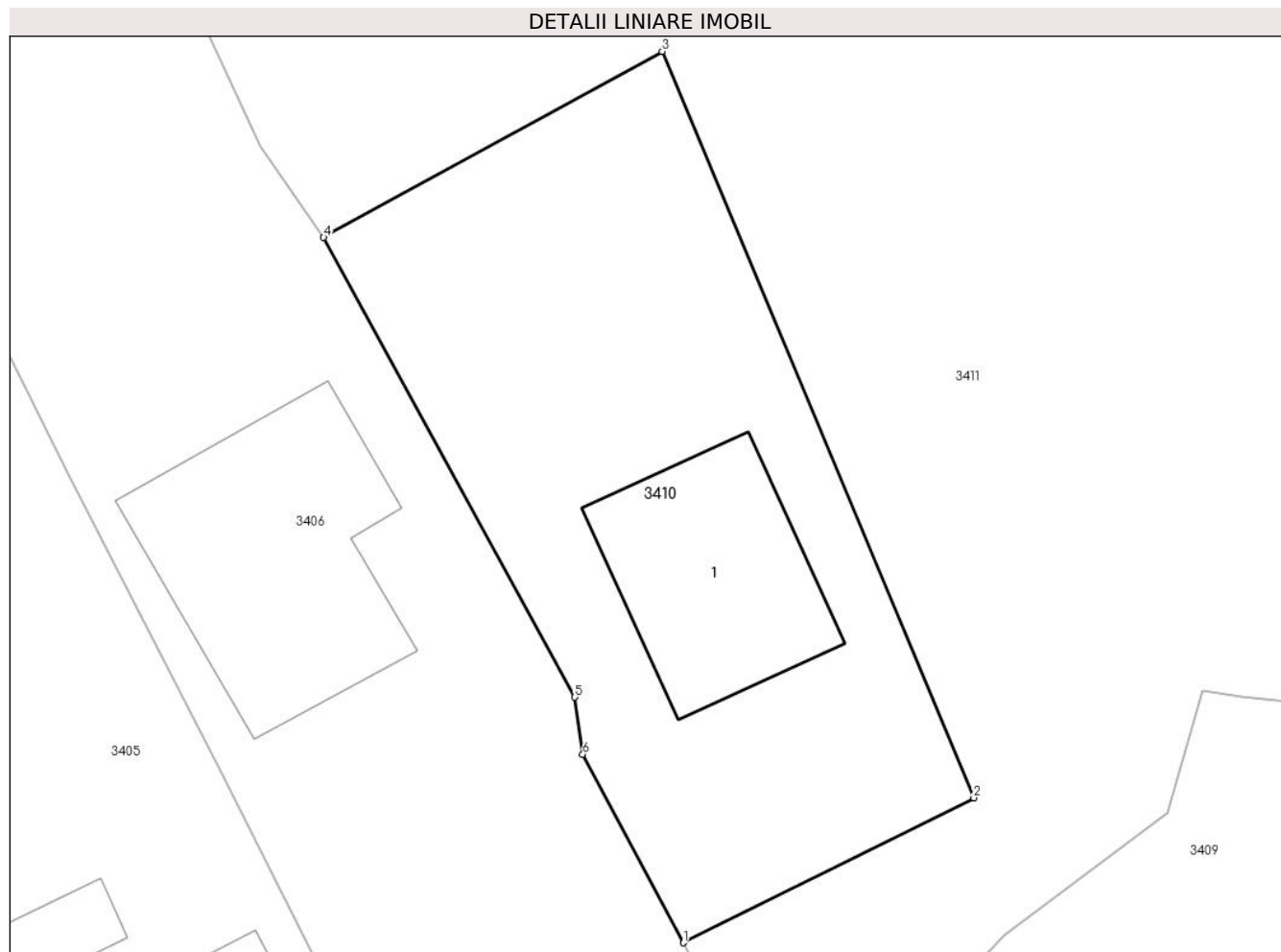
| Inscrieri privind dezmembramintele dreptului de proprietate, drepturi reale de garanție și sarcini | Referințe |
|----------------------------------------------------------------------------------------------------|-----------|
| NU SUNT | |

Anexa Nr. 1 La Partea I

Teren

| Nr cadastral | Suprafața (mp)* | Observații / Referințe |
|--------------|-----------------|------------------------|
| | 578 | |

* Suprafața este determinată în planul de proiecție Stereo 70.



Date referitoare la teren

| Crt | Categorie folosință | Intra vilan | Suprafața (mp) | Tarla | Parcelă | Nr. topo | Observații / Referințe |
|-----|---------------------|-------------|----------------|-------|---------|----------|------------------------|
| 1 | curți constructii | DA | 578 | - | - | - | |

Date referitoare la construcții

| Crt | Număr | Destinație construcție | Supraf. (mp) | Situație juridică | Observații / Referințe |
|------|-------|-------------------------|--------------|-------------------|---------------------------------------------|
| A1.1 | | construcții de locuințe | 88 | Cu acte | Nr. niveluri:1; S. construita la sol:88 mp; |

Lungime Segmente

1) Valorile lungimilor segmentelor sunt obținute din proiecție în plan.

| Punct început | X / Y | Punct sfârșit | X / Y | Lungime segment (** (m) |
|---------------|----------------------------|---------------|----------------------------|-------------------------|
| 1 | 575.469,466 633.943,879 | 2 | 575.482,667 633.950,462 | 14.751 |
| 2 | 575.482,667 633.950,462 | 3 | 575.468,499 633.984,358 | 36.738 |
| 3 | 575.468,499 633.984,358 | 4 | 575.453,108 633.975,912 | 17.556 |
| 4 | 575.453,108 633.975,912 | 5 | 575.464,529 633.955,033 | 23.799 |

| Punct început | X / Y | Punct sfârșit | X / Y | Lungime segment (** (m) |
|---------------|----------------------------|---------------|----------------------------|-------------------------|
| 5 | 575.464,529 633.955,033 | 6 | 575.464,89 633.952,434 | 2.624 |
| 6 | 575.464,89 633.952,434 | 1 | 575.469,466 633.943,879 | 9.702 |

** Lungimile segmentelor sunt determinate în planul de proiecție Stereo 70 și sunt rotunjite la 1 milimetru.

*** Distanța dintre puncte este formată din segmente cumulate ce sunt mai mici decât valoarea 1 milimetru.

**DATE DESPRE IMOBILUL NR. 3411**

Oficiul de Cadastru și Publicitate Imobiliară NEAMT
Biroul de Cadastru și Publicitate Imobiliară Targu-Neamt

A. Partea I. Descrierea imobilului

TEREN Necunoscut

Adresa: Loc. Pluton, Str Slatinei, Jud. Neamt, si extravilan UAT Pipirig

| Nr. Crt | Nr cadastral Nr. topografic | Suprafața* (mp) | Observații / Referințe |
|---------|-----------------------------|-----------------|----------------------------------------|
| A1 | | 13.518 | Sector cadastral:219 Teren imprejmuit; |

B. Partea II. Proprietari și acte

| Inscrieri privitoare la dreptul de proprietate și alte drepturi reale | | Referințe |
|------------------------------------------------------------------------------|-----------------------------------------------------------------------------------------------------------------------------------------|-----------|
| / | | |
| Act Administrativ nr. 7312, din 21/04/2023 emis de PRIMARIA COMUNEI PIPIRIG; | | |
| B1 | Inscrierea posesiei, drept de PROPRIETATE, dobandit prin Lege, cota actuala 1/1, cota initiala 1/1 1) MARCU GAVRIL 2) MARCU IOANA | A1 |

C. Partea III. SARCINI .

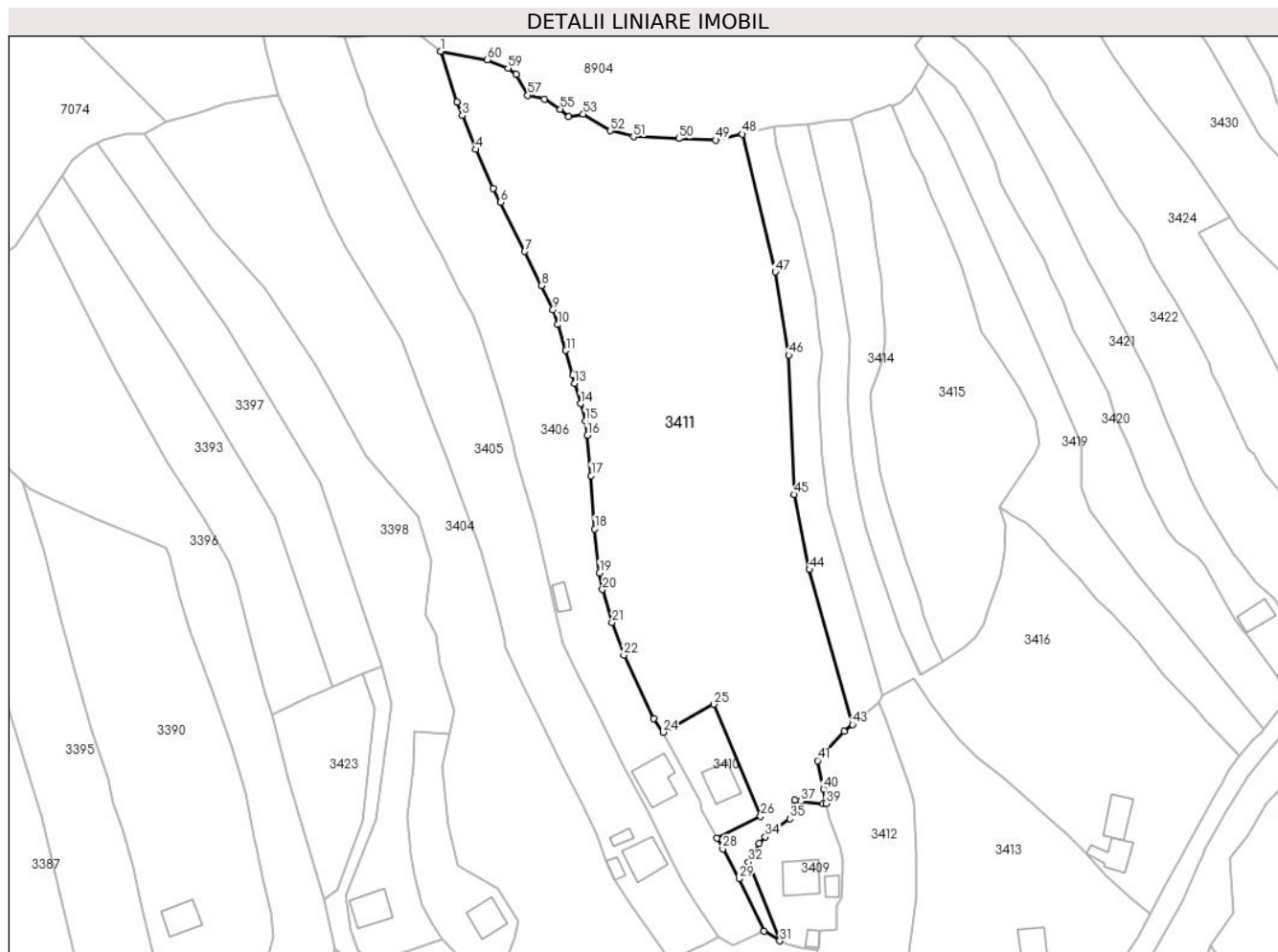
| Inscrieri privind dezmembramintele dreptului de proprietate, drepturi reale de garanție și sarcini | Referințe |
|----------------------------------------------------------------------------------------------------|-----------|
| NU SUNT | |

Anexa Nr. 1 La Partea I

Teren

| | | |
|--------------|-----------------|------------------------|
| Nr cadastral | Suprafața (mp)* | Observații / Referințe |
| | 13.518 | |

* Suprafața este determinată în planul de proiecție Stereo 70.



Date referitoare la teren

| Crt | Categorie folosință | Intravilan | Suprafața (mp) | Tarla | Parcelă | Nr. topo | Observații / Referințe |
|-----|---------------------|------------|----------------|-------|---------|----------|------------------------|
| 1 | faneata | DA | 3.567 | - | - | - | |
| 2 | faneata | NU | 9.950 | - | - | - | |

Lungime Segmente

1) Valorile lungimilor segmentelor sunt obținute din proiecție în plan.

| Punct început | X / Y | Punct sfârșit | X / Y | Lungime segment | Punct început | X / Y | Punct sfârșit | X / Y | Lungime segment | Punct început | X / Y | Punct sfârșit | X / Y | Lungime segment |
|---------------|----------------------------|---------------|----------------------------|-----------------|---------------|----------------------------|---------------|----------------------------|-----------------|---------------|----------------------------|---------------|----------------------------|-----------------|
| 1 | 575.385,842 634.182,009 | 2 | 575.390,696 634.166,704 | 16.056 | 2 | 575.390,696 634.166,704 | 3 | 575.392,327 634.162,538 | 4.474 | 3 | 575.392,327 634.162,538 | 4 | 575.396,392 634.152,31 | 11.006 |
| 4 | 575.396,392 634.152,31 | 5 | 575.401,581 634.140,564 | 12.841 | 5 | 575.401,581 634.140,564 | 6 | 575.403,849 634.136,264 | 4.861 | 6 | 575.403,849 634.136,264 | 7 | 575.411,224 634.121,423 | 16.572 |
| 7 | 575.411,224 634.121,423 | 8 | 575.416,328 634.111,152 | 11.469 | 8 | 575.416,328 634.111,152 | 9 | 575.419,779 634.103,833 | 8.092 | 9 | 575.419,779 634.103,833 | 10 | 575.421,222 634.099,295 | 4.762 |
| 10 | 575.421,222 634.099,295 | 11 | 575.423,678 634.091,466 | 8.205 | 11 | 575.423,678 634.091,466 | 12 | 575.425,812 634.083,946 | 7.817 | 12 | 575.425,812 634.083,946 | 13 | 575.426,283 634.081,465 | 2.525 |
| 13 | 575.426,283 634.081,465 | 14 | 575.428,066 634.075,352 | 6.368 | 14 | 575.428,066 634.075,352 | 15 | 575.429,526 634.070,227 | 5.329 | 15 | 575.429,526 634.070,227 | 16 | 575.430,247 634.065,74 | 4.545 |

| Punct început | X / Y | Punct sfârșit | X / Y | Lungime segment | Punct început | X / Y | Punct sfârșit | X / Y | Lungime segment | Punct început | X / Y | Punct sfârșit | X / Y | Lungime segment |
|---------------|----------------------------|---------------|----------------------------|-----------------|---------------|----------------------------|---------------|----------------------------|-----------------|---------------|----------------------------|---------------|----------------------------|-----------------|
| 16 | 575.430,247 634.065,74 | 17 | 575.431,335 634.053,594 | 12.195 | 17 | 575.431,335 634.053,594 | 18 | 575.432,441 634.037,449 | 16.183 | 18 | 575.432,441 634.037,449 | 19 | 575.433,868 634.024,112 | 13.413 |
| 19 | 575.433,868 634.024,112 | 20 | 575.434,795 634.019,111 | 5.086 | 20 | 575.434,795 634.019,111 | 21 | 575.437,656 634.009,152 | 10.362 | 21 | 575.437,656 634.009,152 | 22 | 575.441,265 633.999,259 | 10.531 |
| 22 | 575.441,265 633.999,259 | 23 | 575.450,247 633.980,062 | 21.194 | 23 | 575.450,247 633.980,062 | 24 | 575.453,108 633.975,912 | 5.041 | 24 | 575.453,108 633.975,912 | 25 | 575.468,499 633.984,358 | 17.556 |
| 25 | 575.468,499 633.984,358 | 26 | 575.482,667 633.950,462 | 36.738 | 26 | 575.482,667 633.950,462 | 27 | 575.469,466 633.943,879 | 14.751 | 27 | 575.469,466 633.943,879 | 28 | 575.471,203 633.940,632 | 3.682 |
| 28 | 575.471,203 633.940,632 | 29 | 575.476,117 633.931,579 | 10.301 | 29 | 575.476,117 633.931,579 | 30 | 575.483,676 633.915,648 | 17.633 | 30 | 575.483,676 633.915,648 | 31 | 575.488,453 633.912,774 | 5.575 |
| 31 | 575.488,453 633.912,774 | 32 | 575.478,94 633.936,641 | 25.693 | 32 | 575.478,94 633.936,641 | 33 | 575.482,253 633.942,313 | 6.569 | 33 | 575.482,253 633.942,313 | 34 | 575.484,086 633.944,254 | 2.67 |
| 34 | 575.484,086 633.944,254 | 35 | 575.491,452 633.949,759 | 9.196 | 35 | 575.491,452 633.949,759 | 36 | 575.493,076 633.955,326 | 5.799 | 36 | 575.493,076 633.955,326 | 37 | 575.494,85 633.955,054 | 1.795 |
| 37 | 575.494,85 633.955,054 | 38 | 575.501,609 633.954,368 | 6.794 | 38 | 575.501,609 633.954,368 | 39 | 575.502,583 633.954,366 | 0.974 | 39 | 575.502,583 633.954,366 | 40 | 575.501,688 633.958,739 | 4.464 |
| 40 | 575.501,688 633.958,739 | 41 | 575.499,915 633.967,326 | 8.768 | 41 | 575.499,915 633.967,326 | 42 | 575.507,968 633.976,206 | 11.988 | 42 | 575.507,968 633.976,206 | 43 | 575.510,474 633.978,257 | 3.238 |
| 43 | 575.510,474 633.978,257 | 44 | 575.497,432 634.025,139 | 48.662 | 44 | 575.497,432 634.025,139 | 45 | 575.492,881 634.047,831 | 23.144 | 45 | 575.492,881 634.047,831 | 46 | 575.491,208 634.090,1 | 42.302 |
| 46 | 575.491,208 634.090,1 | 47 | 575.487,104 634.115,234 | 25.467 | 47 | 575.487,104 634.115,234 | 48 | 575.477,076 634.156,952 | 42.906 | 48 | 575.477,076 634.156,952 | 49 | 575.469,122 634.155,161 | 8.153 |
| 49 | 575.469,122 634.155,161 | 50 | 575.457,854 634.155,597 | 11.276 | 50 | 575.457,854 634.155,597 | 51 | 575.444,152 634.156,127 | 13.712 | 51 | 575.444,152 634.156,127 | 52 | 575.437,151 634.157,952 | 7.235 |
| 52 | 575.437,151 634.157,952 | 53 | 575.428,957 634.162,953 | 9.6 | 53 | 575.428,957 634.162,953 | 54 | 575.424,448 634.162,202 | 4.571 | 54 | 575.424,448 634.162,202 | 55 | 575.422,017 634.164,499 | 3.345 |
| 55 | 575.422,017 634.164,499 | 56 | 575.417,111 634.167,459 | 5.73 | 56 | 575.417,111 634.167,459 | 57 | 575.412,116 634.168,696 | 5.146 | 57 | 575.412,116 634.168,696 | 58 | 575.408,58 634.174,97 | 7.202 |
| 58 | 575.408,58 634.174,97 | 59 | 575.406,149 634.176,913 | 3.112 | 59 | 575.406,149 634.176,913 | 60 | 575.399,897 634.179,422 | 6.737 | 60 | 575.399,897 634.179,422 | 1 | 575.385,842 634.182,009 | 14.291 |

** Lungimile segmentelor sunt determinate în planul de proiecție Stereo 70 și sunt rotunjite la 1 milimetru.

*** Distanța dintre puncte este formată din segmente cumulate ce sunt mai mici decât valoarea 1 milimetru.

**DATE DESPRE IMOBILUL NR. 3412**

Oficiul de Cadastru și Publicitate Imobiliară NEAMT
Biroul de Cadastru și Publicitate Imobiliară Targu-Neamt

A. Partea I. Descrierea imobilului

TEREN Intravilan

Adresa: Loc. Pluton, Str Slatinei, Jud. Neamt

| Nr. Crt | Nr cadastral Nr. topografic | Suprafața* (mp) | Observații / Referințe |
|---------|-----------------------------|------------------------------------|----------------------------------------|
| A1 | | Din acte: 2.000 Masurata: 2.059 | Sector cadastral:219 Teren imprejmuit; |

B. Partea II. Proprietari și acte

| Inscrieri privitoare la dreptul de proprietate și alte drepturi reale | | Referințe |
|----------------------------------------------------------------------------------|---------------------------------------------------------------------------------------------------------------------------|-----------|
| / | | |
| Act Notarial nr. 2273, din 12/02/1992 emis de NOTARIATUL DE STAT JUDETEAN NEAMT; | | |
| B1 | Intabulare, drept de PROPRIETATE, dobandit prin Conventie, cota actuala 1/1, cota initiala 1/1 1) BENEDEK MARIA | A1 |

C. Partea III. SARCINI .

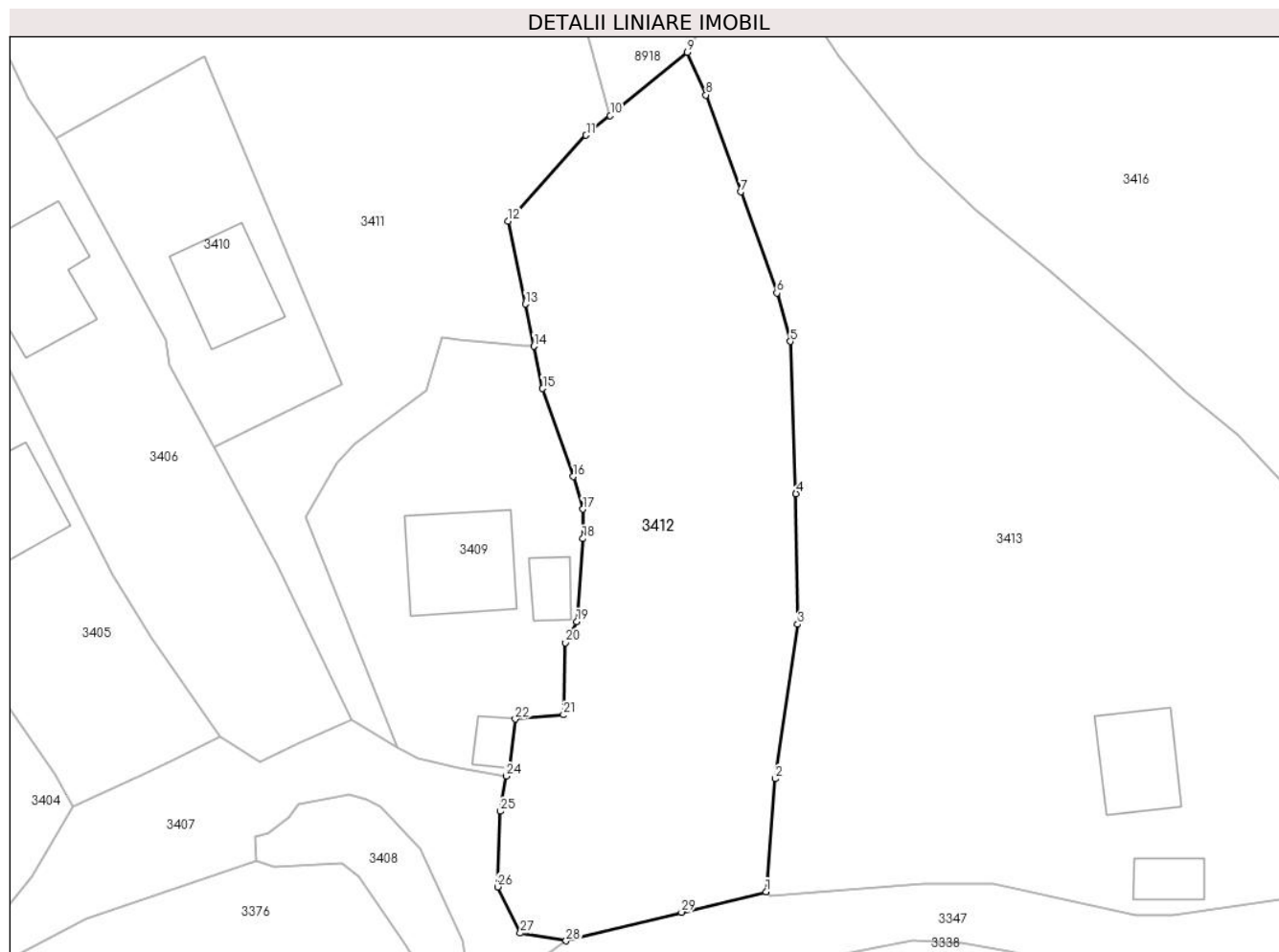
| Inscrieri privind dezmembramintele dreptului de proprietate, drepturi reale de garanție și sarcini | Referințe |
|----------------------------------------------------------------------------------------------------|-----------|
| NU SUNT | |

Anexa Nr. 1 La Partea I

Teren

| | | |
|--------------|------------------------------------|------------------------|
| Nr cadastral | Suprafața (mp)* | Observații / Referințe |
| | Din acte: 2.000 Masurata: 2.059 | |

* Suprafața este determinată în planul de proiecție Stereo 70.



Date referitoare la teren

| Crt | Categorie folosință | Intra vilan | Suprafața (mp) | Tarla | Parcelă | Nr. topo | Observații / Referințe |
|-----|---------------------|-------------|----------------|-------|---------|----------|------------------------|
| 1 | faneata | DA | 2.059 | - | - | - | |

Lungime Segmente

1) Valorile lungimilor segmentelor sunt obținute din proiecție în plan.

| Punct început | X / Y | Punct sfârșit | X / Y | Lungime segment (** (m) |
|---------------|----------------------------|---------------|----------------------------|-------------------------|
| 1 | 575.526,618 633.897,897 | 2 | 575.527,555 633.909,595 | 11.735 |
| 3 | 575.529,866 633.925,581 | 4 | 575.529,698 633.939,086 | 13.506 |
| 5 | 575.529,103 633.954,852 | 6 | 575.527,725 633.959,882 | 5.215 |
| 7 | 575.523,972 633.970,343 | 8 | 575.520,372 633.980,377 | 10.66 |
| 9 | 575.518,467 633.984,801 | 10 | 575.510,474 633.978,257 | 10.33 |

| Punct început | X / Y | Punct sfârșit | X / Y | Lungime segment (** (m) |
|---------------|----------------------------|---------------|----------------------------|-------------------------|
| 2 | 575.527,555 633.909,595 | 3 | 575.529,866 633.925,581 | 16.152 |
| 4 | 575.529,698 633.939,086 | 5 | 575.529,103 633.954,852 | 15.777 |
| 6 | 575.527,725 633.959,882 | 7 | 575.523,972 633.970,343 | 11.114 |
| 8 | 575.520,372 633.980,377 | 9 | 575.518,467 633.984,801 | 4.817 |
| 10 | 575.510,474 633.978,257 | 11 | 575.507,968 633.976,206 | 3.238 |

| Punct început | X / Y | Punct sfârșit | X / Y | Lungime segment (** (m)) |
|---------------|----------------------------|---------------|----------------------------|--------------------------|
| 11 | 575.507,968 633.976,206 | 12 | 575.499,915 633.967,326 | 11.988 |
| 13 | 575.501,688 633.958,739 | 14 | 575.502,583 633.954,366 | 4.464 |
| 15 | 575.503,477 633.949,993 | 16 | 575.506,658 633.940,872 | 9.66 |
| 17 | 575.507,635 633.937,492 | 18 | 575.507,635 633.934,437 | 3.055 |
| 19 | 575.507,02 633.925,844 | 20 | 575.505,831 633.923,674 | 2.474 |
| 21 | 575.505,634 633.916,196 | 22 | 575.500,646 633.915,759 | 5.007 |
| 23 | 575.500,101 633.910,655 | 24 | 575.499,704 633.909,853 | 0.895 |
| 25 | 575.499,112 633.906,221 | 26 | 575.498,829 633.898,394 | 7.832 |
| 27 | 575.501,166 633.893,604 | 28 | 575.505,897 633.892,798 | 4.799 |
| 29 | 575.517,848 633.895,762 | 1 | 575.526,618 633.897,897 | 9.026 |

| Punct început | X / Y | Punct sfârșit | X / Y | Lungime segment (** (m)) |
|---------------|----------------------------|---------------|----------------------------|--------------------------|
| 12 | 575.499,915 633.967,326 | 13 | 575.501,688 633.958,739 | 8.768 |
| 14 | 575.502,583 633.954,366 | 15 | 575.503,477 633.949,993 | 4.463 |
| 16 | 575.506,658 633.940,872 | 17 | 575.507,635 633.937,492 | 3.518 |
| 18 | 575.507,635 633.934,437 | 19 | 575.507,02 633.925,844 | 8.615 |
| 20 | 575.505,831 633.923,674 | 21 | 575.505,634 633.916,196 | 7.481 |
| 22 | 575.500,646 633.915,759 | 23 | 575.500,101 633.910,655 | 5.133 |
| 24 | 575.499,704 633.909,853 | 25 | 575.499,112 633.906,221 | 3.68 |
| 26 | 575.498,829 633.898,394 | 27 | 575.501,166 633.893,604 | 5.33 |
| 28 | 575.505,897 633.892,798 | 29 | 575.517,848 633.895,762 | 12.313 |

** Lungimile segmentelor sunt determinate în planul de proiecție Stereo 70 și sunt rotunjite la 1 milimetru.

*** Distanța dintre puncte este formată din segmente cumulate ce sunt mai mici decât valoarea 1 milimetru.

**DATE DESPRE IMOBILUL NR. 3413**

Oficiul de Cadastru și Publicitate Imobiliară NEAMT
Biroul de Cadastru și Publicitate Imobiliară Targu-Neamt

A. Partea I. Descrierea imobilului

TEREN Intravilan

Adresa: Loc. Pluton, Str Slatinei, Jud. Neamt

| Nr. Crt | Nr cadastral Nr. topografic | Suprafața* (mp) | Observații / Referințe |
|---------|-----------------------------|-----------------|----------------------------------------|
| A1 | | 4.096 | Sector cadastral:219 Teren imprejmuit; |

Construcții

| Crt | Nr cadastral Nr. topografic | Adresa | Observații / Referințe |
|------|-----------------------------|---------------------------------------|---------------------------------------------|
| A1.1 | | Loc. Pluton, Str Slatinei, Jud. Neamt | Nr. niveluri:1; S. construita la sol:81 mp; |
| A1.2 | | Loc. Pluton, Str Slatinei, Jud. Neamt | Nr. niveluri:1; S. construita la sol:31 mp; |

B. Partea II. Proprietari și acte

| Inscrieri privitoare la dreptul de proprietate și alte drepturi reale | | Referințe |
|-------------------------------------------------------------------------------|------------------------------------------------------------------------------------------------------------------------------------------|------------|
| / | | |
| Act Administrativ nr. 7318, din 21/04/2023 emis de PRIMARIA COMUNEI PIPIRIG; | | |
| B1 | Inscrierea posesiei, drept de PROPRIETATE, dobandit prin Lege, cota actuala 1/1, cota initiala 1/1 1) ILIE VASILE 2) ILIE VASILICA | A1 |
| Act Administrativ nr. 17408, din 01/11/2023 emis de PRIMARIA COMUNEI PIPIRIG; | | |
| B2 | Intabulare, drept de PROPRIETATE, dobandit prin Lege, cota actuala 1/1, cota initiala 1/1 1) ILIE VASILE 2) ILIE VASILICA | A1.1, A1.2 |

C. Partea III. SARCINI .

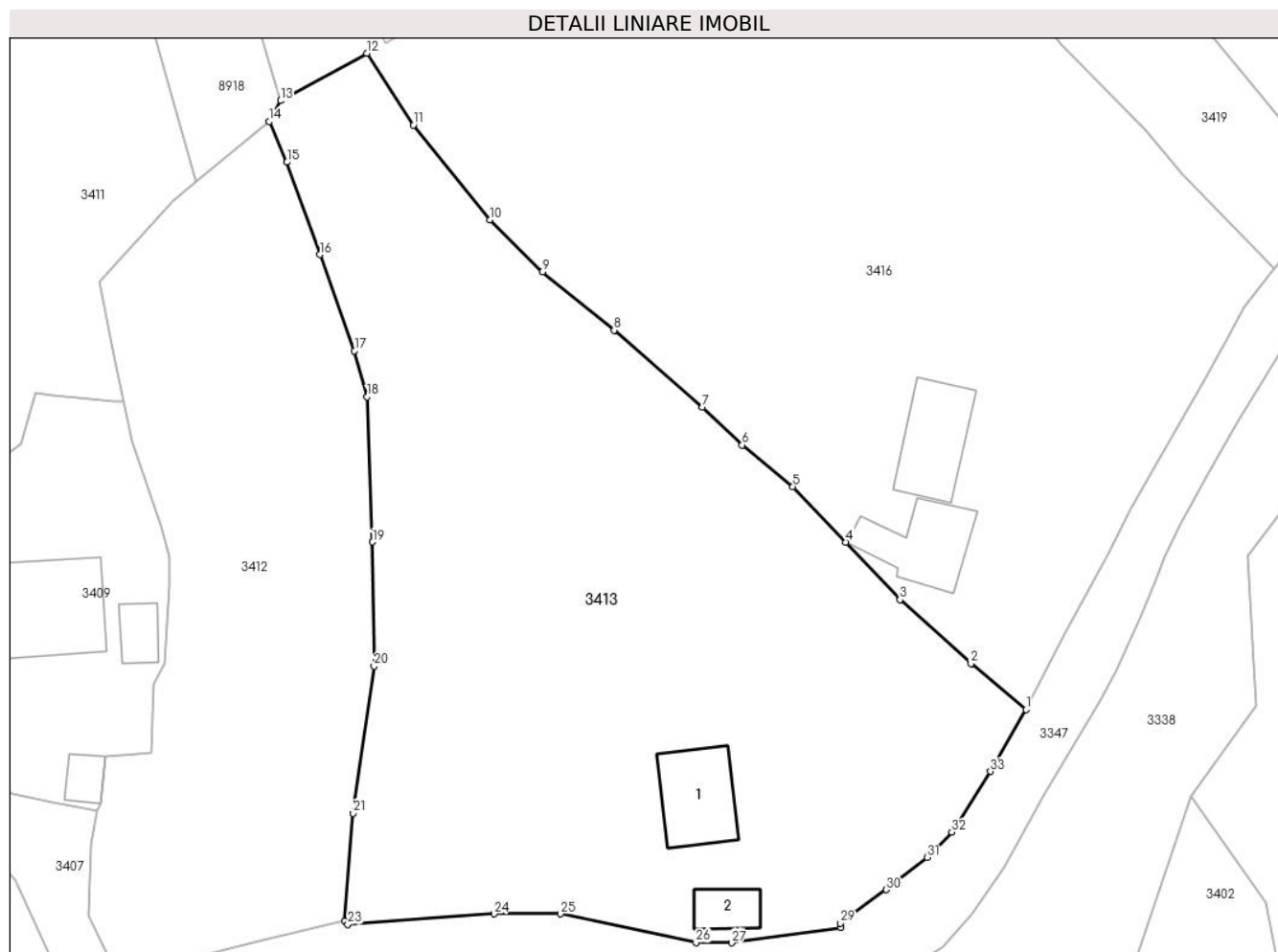
| Inscrieri privind dezmembramintele dreptului de proprietate, drepturi reale de garanție și sarcini | Referințe |
|----------------------------------------------------------------------------------------------------|-----------|
| NU SUNT | |

Anexa Nr. 1 La Partea I

Teren

| Nr cadastral | Suprafața (mp)* | Observații / Referințe |
|--------------|-----------------|------------------------|
| | 4.096 | |

* Suprafața este determinată în planul de proiecție Stereo 70.



Date referitoare la teren

| Crt | Categorie folosință | Intravilan | Suprafața (mp) | Tarla | Parcelă | Nr. topo | Observații / Referințe |
|-----|---------------------|------------|----------------|-------|---------|----------|------------------------|
| 1 | curți constructii | DA | 394 | - | - | - | |
| 2 | faneata | DA | 3.702 | - | - | - | |

Date referitoare la construcții

| Crt | Număr | Destinație construcție | Supraf. (mp) | Situație juridică | Observații / Referințe |
|------|-------|-------------------------|--------------|-------------------|---------------------------------------------|
| A1.1 | | construcții de locuințe | 81 | Cu acte | Nr. niveluri:1; S. construita la sol:81 mp; |
| A1.2 | | construcții anexa | 31 | Cu acte | Nr. niveluri:1; S. construita la sol:31 mp; |

Lungime Segmente

1) Valorile lungimilor segmentelor sunt obținute din proiecție în plan.

| Punct început | X / Y | Punct sfârșit | X / Y | Lungime segment (** (m) |
|---------------|----------------------------|---------------|----------------------------|-------------------------|
| 1 | 575.600,782 633.920,859 | 2 | 575.594,807 633.925,874 | 7.801 |
| 3 | 575.587,086 633.932,798 | 4 | 575.581,193 633.939,074 | 8.609 |

| Punct început | X / Y | Punct sfârșit | X / Y | Lungime segment (** (m) |
|---------------|----------------------------|---------------|----------------------------|-------------------------|
| 2 | 575.594,807 633.925,874 | 3 | 575.587,086 633.932,798 | 10.371 |
| 4 | 575.581,193 633.939,074 | 5 | 575.575,438 633.945,107 | 8.338 |

| Punct început | X / Y | Punct sfârșit | X / Y | Lungime segment (** (m)) |
|---------------|----------------------------|---------------|----------------------------|--------------------------|
| 5 | 575.575,438 633.945,107 | 6 | 575.569,913 633.949,635 | 7.143 |
| 7 | 575.565,592 633.953,749 | 8 | 575.555,961 633.962,116 | 12.758 |
| 9 | 575.548,185 633.968,464 | 10 | 575.542,435 633.974,115 | 8.062 |
| 11 | 575.534,133 633.984,409 | 12 | 575.529,046 633.992,228 | 9.328 |
| 13 | 575.519,662 633.987,065 | 14 | 575.518,467 633.984,801 | 2.56 |
| 15 | 575.520,372 633.980,377 | 16 | 575.523,972 633.970,343 | 10.66 |
| 17 | 575.527,725 633.959,882 | 18 | 575.529,103 633.954,852 | 5.215 |
| 19 | 575.529,698 633.939,086 | 20 | 575.529,866 633.925,581 | 13.506 |
| 21 | 575.527,555 633.909,595 | 22 | 575.526,618 633.897,897 | 11.735 |
| 23 | 575.527,0 633.897,495 | 24 | 575.542,913 633.898,655 | 15.955 |
| 25 | 575.550,141 633.898,655 | 26 | 575.564,89 633.895,513 | 15.08 |
| 27 | 575.568,77 633.895,505 | 28 | 575.580,651 633.897,173 | 11.998 |
| 29 | 575.580,604 633.897,638 | 30 | 575.585,59 633.901,275 | 6.172 |
| 31 | 575.590,049 633.904,777 | 32 | 575.592,729 633.907,532 | 3.843 |
| 33 | 575.596,936 633.914,133 | 1 | 575.600,782 633.920,859 | 7.748 |

| Punct început | X / Y | Punct sfârșit | X / Y | Lungime segment (** (m)) |
|---------------|----------------------------|---------------|----------------------------|--------------------------|
| 6 | 575.569,913 633.949,635 | 7 | 575.565,592 633.953,749 | 5.966 |
| 8 | 575.555,961 633.962,116 | 9 | 575.548,185 633.968,464 | 10.038 |
| 10 | 575.542,435 633.974,115 | 11 | 575.534,133 633.984,409 | 13.225 |
| 12 | 575.529,046 633.992,228 | 13 | 575.519,662 633.987,065 | 10.711 |
| 14 | 575.518,467 633.984,801 | 15 | 575.520,372 633.980,377 | 4.817 |
| 16 | 575.523,972 633.970,343 | 17 | 575.527,725 633.959,882 | 11.114 |
| 18 | 575.529,103 633.954,852 | 19 | 575.529,698 633.939,086 | 15.777 |
| 20 | 575.529,866 633.925,581 | 21 | 575.527,555 633.909,595 | 16.152 |
| 22 | 575.526,618 633.897,897 | 23 | 575.527,0 633.897,495 | 0.555 |
| 24 | 575.542,913 633.898,655 | 25 | 575.550,141 633.898,655 | 7.228 |
| 26 | 575.564,89 633.895,513 | 27 | 575.568,77 633.895,505 | 3.88 |
| 28 | 575.580,651 633.897,173 | 29 | 575.580,604 633.897,638 | 0.467 |
| 30 | 575.585,59 633.901,275 | 31 | 575.590,049 633.904,777 | 5.67 |
| 32 | 575.592,729 633.907,532 | 33 | 575.596,936 633.914,133 | 7.828 |

** Lungimile segmentelor sunt determinate în planul de proiecție Stereo 70 și sunt rotunjite la 1 milimetru.

*** Distanța dintre puncte este formată din segmente cumulate ce sunt mai mici decât valoarea 1 milimetru.

**DATE DESPRE IMOBILUL NR. 3414**

Oficiul de Cadastru și Publicitate Imobiliară NEAMT
Biroul de Cadastru și Publicitate Imobiliară Targu-Neamt

A. Partea I. Descrierea imobilului

TEREN Necunoscut

Adresa: Loc. Pluton, Jud. Neamt, si extravilan UAT Pipirig

| Nr. Crt | Nr cadastral Nr. topografic | Suprafața* (mp) | Observații / Referințe |
|---------|-----------------------------|-----------------|----------------------------------------|
| A1 | | 1.672 | Sector cadastral:219 Teren imprejmuit; |

B. Partea II. Proprietari și acte

| Inscrieri privitoare la dreptul de proprietate și alte drepturi reale | | Referințe |
|------------------------------------------------------------------------------|--------------------------------------------------------------------------------------------------------------------|-----------|
| / | | |
| Act Administrativ nr. 7803, din 03/05/2023 emis de PRIMARIA COMUNEI PIPIRIG; | | |
| B1 | Inscrierea posesiei, drept de PROPRIETATE, dobandit prin Lege, cota actuala 1/1, cota initiala 1/1 1) RAHAU ION | A1 |

C. Partea III. SARCINI .

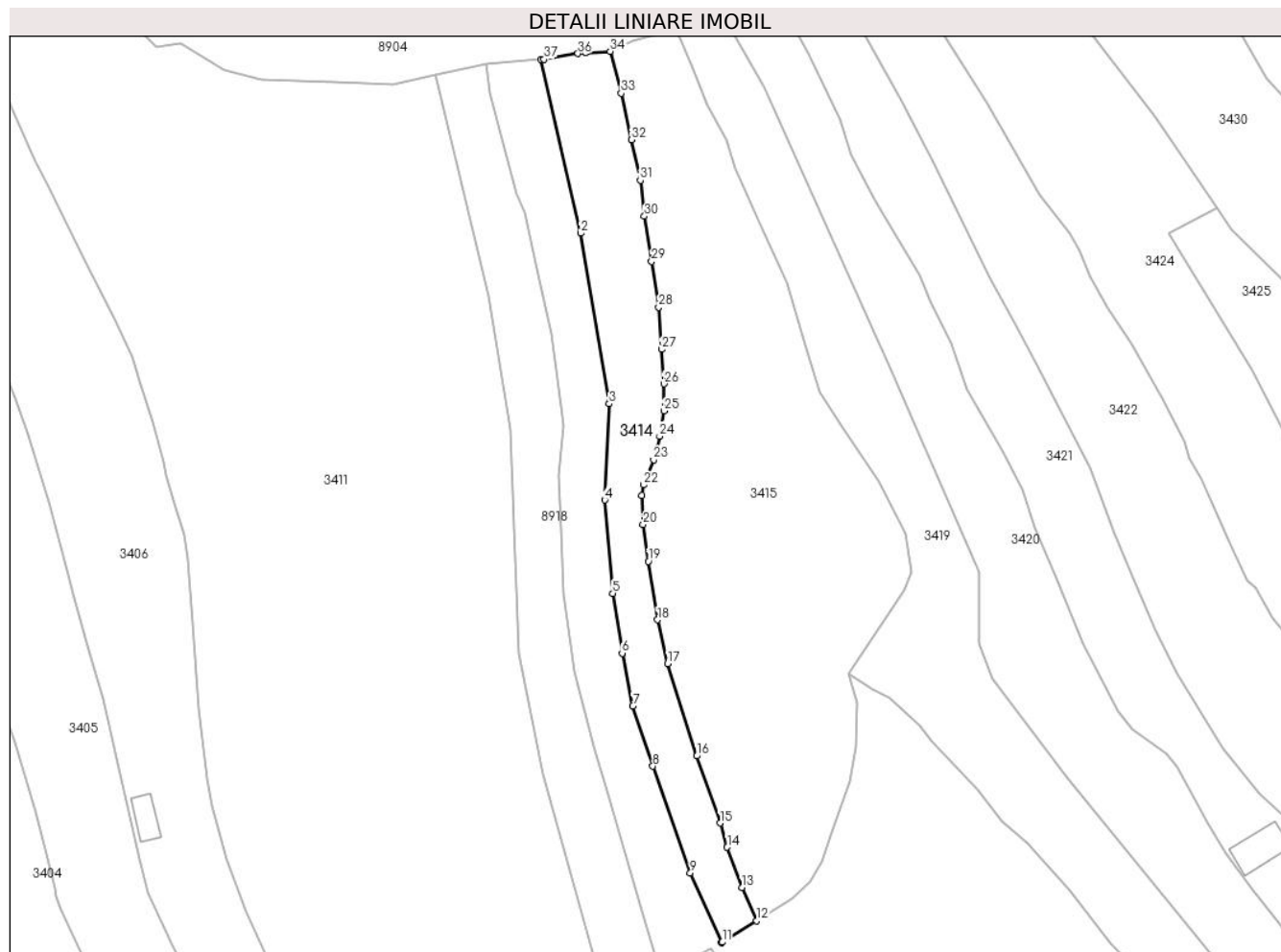
| Inscrieri privind dezmembramintele dreptului de proprietate, drepturi reale de garanție și sarcini | Referințe |
|----------------------------------------------------------------------------------------------------|-----------|
| NU SUNT | |

Anexa Nr. 1 La Partea I

Teren

| | | |
|--------------|-----------------|------------------------|
| Nr cadastral | Suprafața (mp)* | Observații / Referințe |
| | 1.672 | |

* Suprafața este determinată în planul de proiecție Stereo 70.



Date referitoare la teren

| Crt | Categorie folosință | Intra vilan | Suprafața (mp) | Tarla | Parcelă | Nr. topo | Observații / Referințe |
|-----|---------------------|-------------|----------------|-------|---------|----------|------------------------|
| 1 | faneata | DA | 400 | - | - | - | |
| 2 | faneata | NU | 1.272 | - | - | - | |

Lungime Segmente

1) Valorile lungimilor segmentelor sunt obținute din proiecție în plan.

| Punct început | X / Y | Punct sfârșit | X / Y | Lungime segment (** (m)) | Punct început | X / Y | Punct sfârșit | X / Y | Lungime segment (** (m)) |
|---------------|----------------------------|---------------|----------------------------|--------------------------|---------------|----------------------------|---------------|----------------------------|--------------------------|
| 1 | 575.496,95 634.159,857 | 2 | 575.504,477 634.127,106 | 33.605 | 2 | 575.504,477 634.127,106 | 3 | 575.509,865 634.094,93 | 32.624 |
| 3 | 575.509,865 634.094,93 | 4 | 575.509,053 634.076,803 | 18.145 | 4 | 575.509,053 634.076,803 | 5 | 575.510,54 634.059,2 | 17.666 |
| 5 | 575.510,54 634.059,2 | 6 | 575.512,316 634.047,911 | 11.428 | 6 | 575.512,316 634.047,911 | 7 | 575.514,349 634.037,967 | 10.15 |
| 7 | 575.514,349 634.037,967 | 8 | 575.518,127 634.026,601 | 11.977 | 8 | 575.518,127 634.026,601 | 9 | 575.525,174 634.006,503 | 21.298 |

| Punct început | X / Y | Punct sfârșit | X / Y | Lungime segment (** (m) |
|---------------|----------------------------|---------------|----------------------------|-------------------------|
| 9 | 575.525,174 634.006,503 | 10 | 575.531,047 633.993,309 | 14.442 |
| 11 | 575.531,223 633.993,404 | 12 | 575.537,715 633.997,488 | 7.67 |
| 13 | 575.534,915 634.003,702 | 14 | 575.532,15 634.011,331 | 8.115 |
| 15 | 575.530,822 634.015,887 | 16 | 575.526,424 634.028,528 | 13.384 |
| 17 | 575.520,905 634.045,966 | 18 | 575.519,026 634.054,201 | 8.447 |
| 19 | 575.517,284 634.065,22 | 20 | 575.516,302 634.072,2 | 7.049 |
| 21 | 575.516,007 634.077,662 | 22 | 575.516,365 634.079,661 | 2.031 |
| 23 | 575.518,26 634.084,375 | 24 | 575.519,421 634.088,849 | 4.622 |
| 25 | 575.520,2 634.093,606 | 26 | 575.520,2 634.098,69 | 5.084 |
| 27 | 575.519,758 634.105,193 | 28 | 575.519,217 634.113,166 | 7.991 |
| 29 | 575.517,861 634.121,784 | 30 | 575.516,518 634.130,317 | 8.638 |
| 31 | 575.515,755 634.137,108 | 32 | 575.514,071 634.144,747 | 7.822 |
| 33 | 575.512,135 634.153,523 | 34 | 575.510,042 634.161,401 | 8.151 |
| 35 | 575.505,422 634.161,148 | 36 | 575.503,981 634.160,986 | 1.45 |
| 37 | 575.497,596 634.159,905 | 1 | 575.496,95 634.159,857 | 0.648 |

| Punct început | X / Y | Punct sfârșit | X / Y | Lungime segment (** (m) |
|---------------|----------------------------|---------------|----------------------------|-------------------------|
| 10 | 575.531,047 633.993,309 | 11 | 575.531,223 633.993,404 | 0.2 |
| 12 | 575.537,715 633.997,488 | 13 | 575.534,915 634.003,702 | 6.816 |
| 14 | 575.532,15 634.011,331 | 15 | 575.530,822 634.015,887 | 4.746 |
| 16 | 575.526,424 634.028,528 | 17 | 575.520,905 634.045,966 | 18.291 |
| 18 | 575.519,026 634.054,201 | 19 | 575.517,284 634.065,22 | 11.156 |
| 20 | 575.516,302 634.072,2 | 21 | 575.516,007 634.077,662 | 5.47 |
| 22 | 575.516,365 634.079,661 | 23 | 575.518,26 634.084,375 | 5.081 |
| 24 | 575.519,421 634.088,849 | 25 | 575.520,2 634.093,606 | 4.82 |
| 26 | 575.520,2 634.098,69 | 27 | 575.519,758 634.105,193 | 6.518 |
| 28 | 575.519,217 634.113,166 | 29 | 575.517,861 634.121,784 | 8.724 |
| 30 | 575.516,518 634.130,317 | 31 | 575.515,755 634.137,108 | 6.834 |
| 32 | 575.514,071 634.144,747 | 33 | 575.512,135 634.153,523 | 8.987 |
| 34 | 575.510,042 634.161,401 | 35 | 575.505,422 634.161,148 | 4.627 |
| 36 | 575.503,981 634.160,986 | 37 | 575.497,596 634.159,905 | 6.476 |

** Lungimile segmentelor sunt determinate în planul de proiecție Stereo 70 și sunt rotunjite la 1 milimetru.

*** Distanța dintre puncte este formată din segmente cumulate ce sunt mai mici decât valoarea 1 milimetru.

**DATE DESPRE IMOBILUL NR. 3415**

Oficiul de Cadastru și Publicitate Imobiliară NEAMT
Biroul de Cadastru și Publicitate Imobiliară Targu-Neamt

A. Partea I. Descrierea imobilului

TEREN Necunoscut

Adresa: Loc. Pluton, Jud. Neamt, si extravilan UAT Pipirig

| Nr. Crt | Nr cadastral Nr. topografic | Suprafața* (mp) | Observații / Referințe |
|---------|-----------------------------|-----------------|----------------------------------------|
| A1 | | 4.738 | Sector cadastral:219 Teren imprejmuit; |

B. Partea II. Proprietari și acte

| Inscrieri privitoare la dreptul de proprietate și alte drepturi reale | | Referințe |
|------------------------------------------------------------------------------|-------------------------------------------------------------------------------------------------------------------------------------|-----------|
| / | | |
| Act Administrativ nr. 6453, din 12/04/2023 emis de PRIMARIA COMUNEI PIPIRIG; | | |
| B1 | Inscrierea posesiei, drept de PROPRIETATE, dobandit prin Lege, cota actuala 1/1, cota initiala 1/1 1) MUTU IOAN 2) MUTU MARIA | A1 |

C. Partea III. SARCINI .

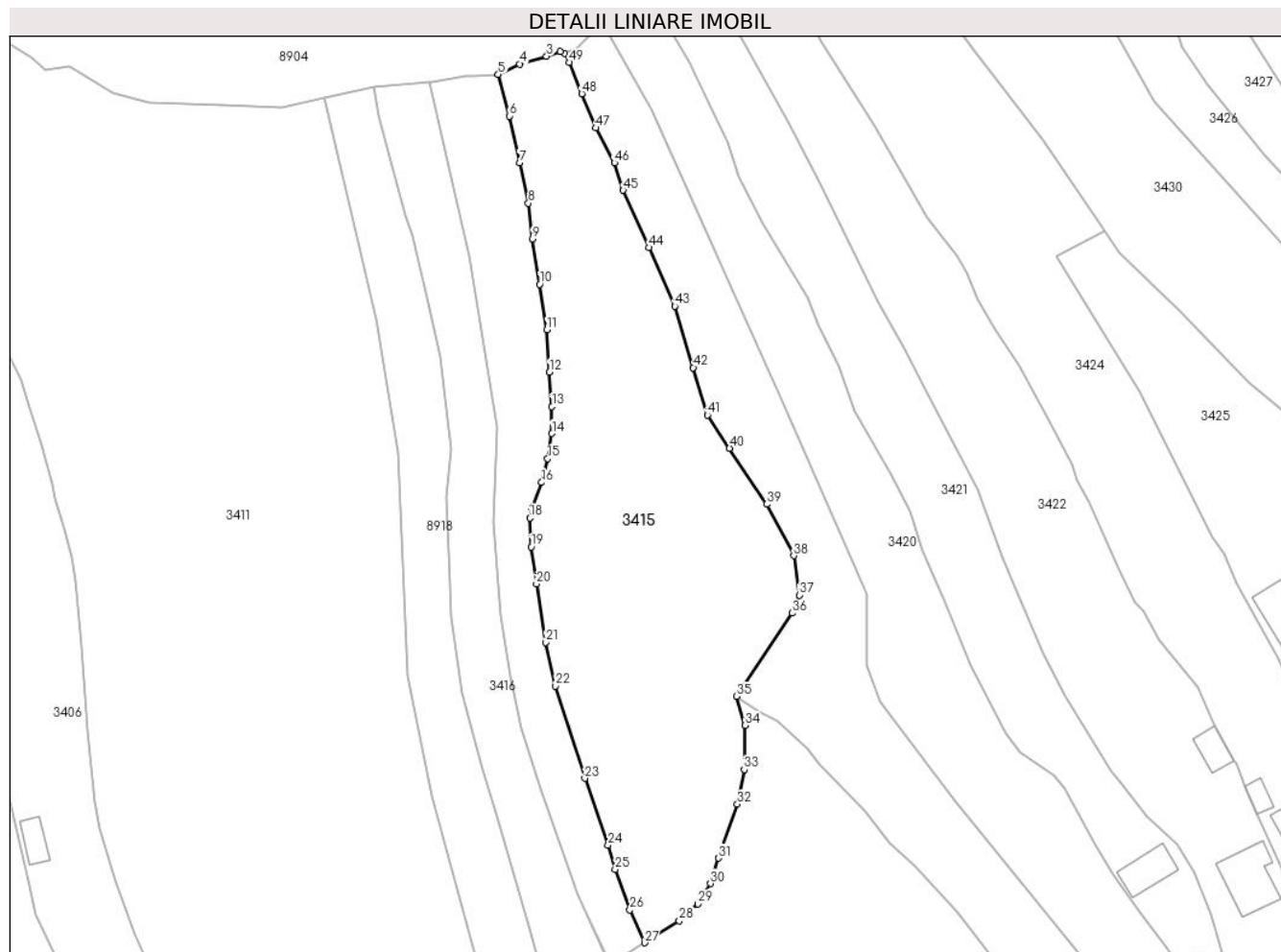
| Inscrieri privind dezmembramintele dreptului de proprietate, drepturi reale de garanție și sarcini | Referințe |
|----------------------------------------------------------------------------------------------------|-----------|
| NU SUNT | |

Anexa Nr. 1 La Partea I

Teren

| Nr cadastral | Suprafața (mp)* | Observații / Referințe |
|--------------|-----------------|------------------------|
| | 4.738 | |

* Suprafața este determinată în planul de proiecție Stereo 70.



Date referitoare la teren

| Crt | Categorie folosință | Intravilan | Suprafața (mp) | Tarla | Parcelă | Nr. topo | Observații / Referințe |
|-----|---------------------|------------|----------------|-------|---------|----------|------------------------|
| 1 | faneata | DA | 1.285 | - | - | - | |
| 2 | faneata | NU | 3.453 | - | - | - | |

Lungime Segmente

1) Valorile lungimilor segmentelor sunt obținute din proiecție în plan.

| Punct început | X / Y | Punct sfârșit | X / Y | Lungime segment | Punct început | X / Y | Punct sfârșit | X / Y | Lungime segment | Punct început | X / Y | Punct sfârșit | X / Y | Lungime segment |
|---------------|----------------------------|---------------|----------------------------|-----------------|---------------|----------------------------|---------------|----------------------------|-----------------|---------------|----------------------------|---------------|----------------------------|-----------------|
| 1 | 575.522,516 634.165,352 | 2 | 575.521,752 634.165,736 | 0.855 | 2 | 575.521,752 634.165,736 | 3 | 575.519,188 634.164,818 | 2.723 | 3 | 575.519,188 634.164,818 | 4 | 575.514,148 634.163,358 | 5.247 |
| 4 | 575.514,148 634.163,358 | 5 | 575.510,042 634.161,401 | 4.549 | 5 | 575.510,042 634.161,401 | 6 | 575.512,135 634.153,523 | 8.151 | 6 | 575.512,135 634.153,523 | 7 | 575.514,071 634.144,747 | 8.987 |
| 7 | 575.514,071 634.144,747 | 8 | 575.515,755 634.137,108 | 7.822 | 8 | 575.515,755 634.137,108 | 9 | 575.516,518 634.130,317 | 6.834 | 9 | 575.516,518 634.130,317 | 10 | 575.517,861 634.121,784 | 8.638 |
| 10 | 575.517,861 634.121,784 | 11 | 575.519,217 634.113,166 | 8.724 | 11 | 575.519,217 634.113,166 | 12 | 575.519,758 634.105,193 | 7.991 | 12 | 575.519,758 634.105,193 | 13 | 575.520,2 634.098,69 | 6.518 |
| 13 | 575.520,2 634.098,69 | 14 | 575.520,2 634.093,606 | 5.084 | 14 | 575.520,2 634.093,606 | 15 | 575.519,421 634.088,849 | 4.82 | 15 | 575.519,421 634.088,849 | 16 | 575.518,26 634.084,375 | 4.622 |

| Punct început | X / Y | Punct sfârșit | X / Y | Lungime segment | Punct început | X / Y | Punct sfârșit | X / Y | Lungime segment | Punct început | X / Y | Punct sfârșit | X / Y | Lungime segment |
|---------------|----------------------------|---------------|----------------------------|-----------------|---------------|----------------------------|---------------|----------------------------|-----------------|---------------|----------------------------|---------------|----------------------------|-----------------|
| 16 | 575.518,26 634.084,375 | 17 | 575.516,365 634.079,661 | 5.081 | 17 | 575.516,365 634.079,661 | 18 | 575.516,007 634.077,662 | 2.031 | 18 | 575.516,007 634.077,662 | 19 | 575.516,302 634.072,2 | 5.47 |
| 19 | 575.516,302 634.072,2 | 20 | 575.517,284 634.065,22 | 7.049 | 20 | 575.517,284 634.065,22 | 21 | 575.519,026 634.054,201 | 11.156 | 21 | 575.519,026 634.054,201 | 22 | 575.520,905 634.045,966 | 8.447 |
| 22 | 575.520,905 634.045,966 | 23 | 575.526,424 634.028,528 | 18.291 | 23 | 575.526,424 634.028,528 | 24 | 575.530,822 634.015,887 | 13.384 | 24 | 575.530,822 634.015,887 | 25 | 575.532,15 634.011,331 | 4.746 |
| 25 | 575.532,15 634.011,331 | 26 | 575.534,915 634.003,702 | 8.115 | 26 | 575.534,915 634.003,702 | 27 | 575.537,715 633.997,488 | 6.816 | 27 | 575.537,715 633.997,488 | 28 | 575.544,273 634.001,613 | 7.747 |
| 28 | 575.544,273 634.001,613 | 29 | 575.547,764 634.004,801 | 4.728 | 29 | 575.547,764 634.004,801 | 30 | 575.550,177 634.008,648 | 4.541 | 30 | 575.550,177 634.008,648 | 31 | 575.551,719 634.013,451 | 5.044 |
| 31 | 575.551,719 634.013,451 | 32 | 575.555,243 634.023,654 | 10.794 | 32 | 575.555,243 634.023,654 | 33 | 575.556,526 634.030,183 | 6.654 | 33 | 575.556,526 634.030,183 | 34 | 575.556,723 634.038,522 | 8.341 |
| 34 | 575.556,723 634.038,522 | 35 | 575.555,104 634.044,005 | 5.717 | 35 | 575.555,104 634.044,005 | 36 | 575.565,619 634.059,714 | 18.903 | 36 | 575.565,619 634.059,714 | 37 | 575.566,927 634.063,106 | 3.635 |
| 37 | 575.566,927 634.063,106 | 38 | 575.565,902 634.070,554 | 7.518 | 38 | 575.565,902 634.070,554 | 39 | 575.560,806 634.080,27 | 10.971 | 39 | 575.560,806 634.080,27 | 40 | 575.553,757 634.090,841 | 12.706 |
| 40 | 575.553,757 634.090,841 | 41 | 575.549,583 634.097,102 | 7.525 | 41 | 575.549,583 634.097,102 | 42 | 575.546,911 634.106,046 | 9.335 | 42 | 575.546,911 634.106,046 | 43 | 575.543,439 634.117,665 | 12.127 |
| 43 | 575.543,439 634.117,665 | 44 | 575.538,492 634.128,712 | 12.104 | 44 | 575.538,492 634.128,712 | 45 | 575.533,655 634.139,513 | 11.835 | 45 | 575.533,655 634.139,513 | 46 | 575.531,999 634.144,696 | 5.441 |
| 46 | 575.531,999 634.144,696 | 47 | 575.528,478 634.151,298 | 7.482 | 47 | 575.528,478 634.151,298 | 48 | 575.525,826 634.157,771 | 6.995 | 48 | 575.525,826 634.157,771 | 49 | 575.523,417 634.163,652 | 6.355 |
| 49 | 575.523,417 634.163,652 | 1 | 575.522,516 634.165,352 | 1.924 | | | | | | | | | | |

** Lungimile segmentelor sunt determinate în planul de proiecție Stereo 70 și sunt rotunjite la 1 milimetru.

*** Distanța dintre puncte este formată din segmente cumulate ce sunt mai mici decât valoarea 1 milimetru.

**DATE DESPRE IMOBILUL NR. 3416**

Oficiul de Cadastru și Publicitate Imobiliară NEAMT
Biroul de Cadastru și Publicitate Imobiliară Targu-Neamt

A. Partea I. Descrierea imobilului

TEREN Necunoscut

Adresa: Loc. Pluton, Str Slatinei, Jud. Neamt, si extravilan UAT Pipirig

| Nr. Crt | Nr cadastral Nr. topografic | Suprafața* (mp) | Observații / Referințe |
|---------|-----------------------------|-----------------|----------------------------------------|
| A1 | | 7.057 | Sector cadastral:219 Teren imprejmuit; |

Construcții

| Crt | Nr cadastral Nr. topografic | Adresa | Observații / Referințe |
|------|-----------------------------|------------------------------------------------------------------|---------------------------------------------|
| A1.1 | | Loc. Pluton, Str Slatinei, Jud. Neamt, si extravilan UAT Pipirig | Nr. niveluri:1; S. construita la sol:82 mp; |
| A1.2 | | Loc. Pluton, Str Slatinei, Jud. Neamt, si extravilan UAT Pipirig | Nr. niveluri:1; S. construita la sol:79 mp; |

B. Partea II. Proprietari și acte

| Inscrieri privitoare la dreptul de proprietate și alte drepturi reale | | Referințe |
|-------------------------------------------------------------------------------|-------------------------------------------------------------------------------------------------------------------------------------------------|------------|
| / | | |
| Act Administrativ nr. 5752, din 04/04/2023 emis de PRIMARIA COMUNEI PIPIRIG; | | |
| B1 | Inscrierea posesiei, drept de PROPRIETATE, dobandit prin Lege, cota actuala 1/1, cota initiala 1/1 1) GRIGORAȘI IOAN 2) GRIGORAȘI TEODORA | A1 |
| Act Administrativ nr. 17408, din 01/11/2023 emis de PRIMARIA COMUNEI PIPIRIG; | | |
| B2 | Intabulare, drept de PROPRIETATE, dobandit prin Lege, cota actuala 1/1, cota initiala 1/1 1) GRIGORAȘI IOAN 2) GRIGORAȘI TEODORA | A1.1, A1.2 |

C. Partea III. SARCINI .

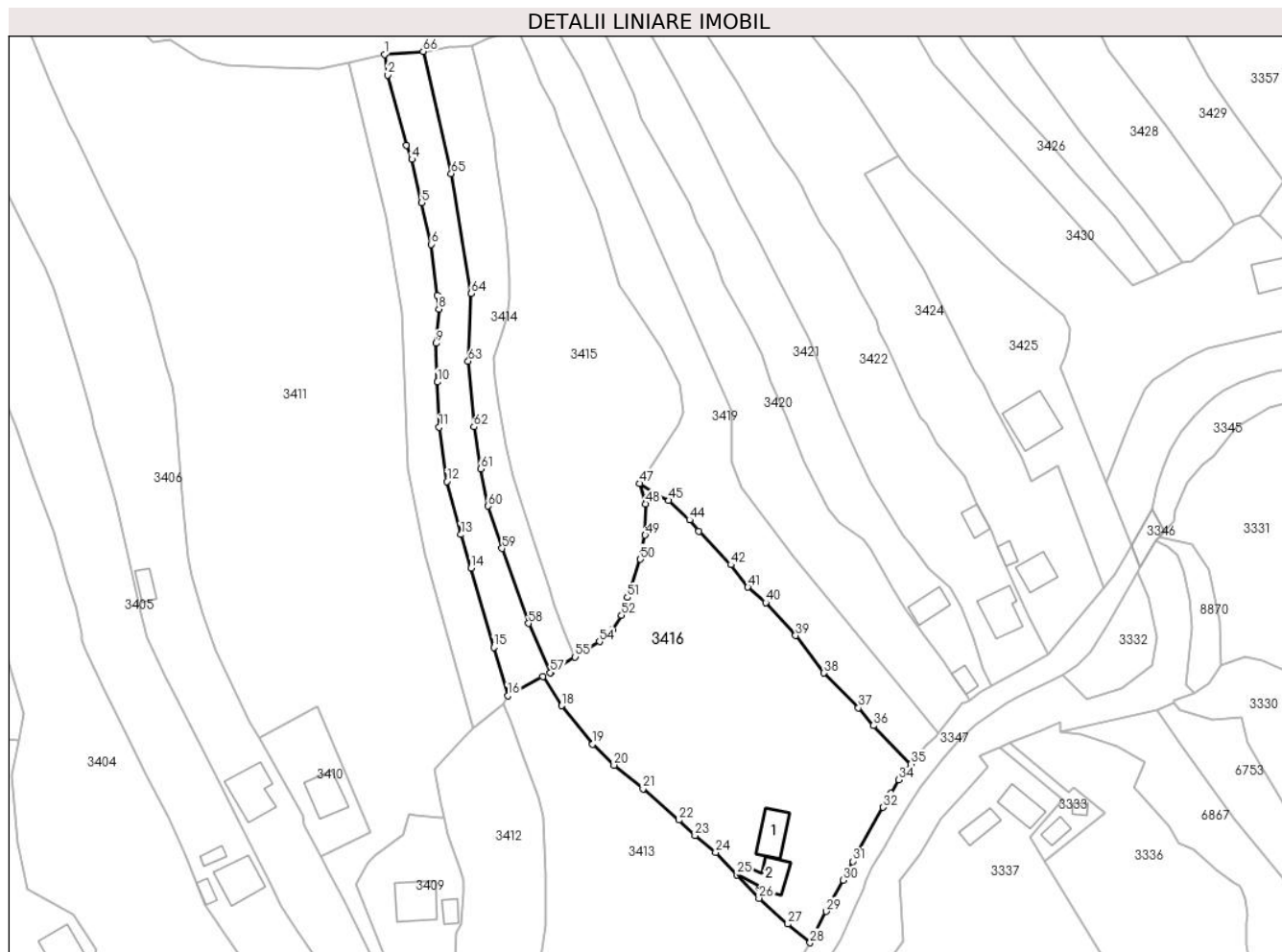
| Inscrieri privind dezmembramintele dreptului de proprietate, drepturi reale de garanție și sarcini | Referințe |
|----------------------------------------------------------------------------------------------------|-----------|
| NU SUNT | |

Anexa Nr. 1 La Partea I

Teren

| | | |
|--------------|-----------------|------------------------|
| Nr cadastral | Suprafața (mp)* | Observații / Referințe |
| | 7.057 | |

* Suprafața este determinată în planul de proiecție Stereo 70.



Date referitoare la teren

| Crt | Categorie folosință | Intravilan | Suprafața (mp) | Tarla | Parcelă | Nr. topo | Observații / Referințe |
|-----|---------------------|------------|----------------|-------|---------|----------|------------------------|
| 1 | curti constructii | DA | 424 | - | - | - | |
| 2 | faneata | DA | 5.479 | - | - | - | |
| 3 | faneata | NU | 1.153 | - | - | - | |

Date referitoare la construcții

| Crt | Număr | Destinație construcție | Supraf. (mp) | Situație juridică | Observații / Referințe |
|------|-------|-------------------------|--------------|-------------------|---------------------------------------------|
| A1.1 | | construcții de locuințe | 82 | Cu acte | Nr. niveluri:1; S. construita la sol:82 mp; |
| A1.2 | | construcții anexa | 79 | Cu acte | Nr. niveluri:1; S. construita la sol:79 mp; |

Lungime Segmente

1) Valorile lungimilor segmentelor sunt obținute din proiecție în plan.

| Punct început | X / Y | Punct sfârșit | X / Y | Lungime segment | Punct început | X / Y | Punct sfârșit | X / Y | Lungime segment | Punct început | X / Y | Punct sfârșit | X / Y | Lungime segment |
|---------------|----------------------------|---------------|---------------------------|-----------------|---------------|---------------------------|---------------|----------------------------|-----------------|---------------|----------------------------|---------------|----------------------------|-----------------|
| 1 | 575.486,558 634.159,087 | 2 | 575.487,38 634.153,523 | 5.624 | 2 | 575.487,38 634.153,523 | 3 | 575.492,37 634.134,738 | 19.436 | 3 | 575.492,37 634.134,738 | 4 | 575.493,927 634.130,899 | 4.143 |
| 4 | 575.493,927 634.130,899 | 5 | 575.496,53 634.119,299 | 11.888 | 5 | 575.496,53 634.119,299 | 6 | 575.499,039 634.108,122 | 11.455 | 6 | 575.499,039 634.108,122 | 7 | 575.500,692 634.094,512 | 13.71 |

| Punct început | X / Y | Punct sfârșit | X / Y | Lungime segment | Punct început | X / Y | Punct sfârșit | X / Y | Lungime segment | Punct început | X / Y | Punct sfârșit | X / Y | Lungime segment |
|---------------|----------------------------|---------------|----------------------------|-----------------|---------------|----------------------------|---------------|----------------------------|-----------------|---------------|----------------------------|---------------|----------------------------|-----------------|
| 7 | 575.500,692 634.094,512 | 8 | 575.501,146 634.090,769 | 3.77 | 8 | 575.501,146 634.090,769 | 9 | 575.500,306 634.081,566 | 9.241 | 9 | 575.500,306 634.081,566 | 10 | 575.500,751 634.071,193 | 10.383 |
| 10 | 575.500,751 634.071,193 | 11 | 575.501,27 634.059,104 | 12.1 | 11 | 575.501,27 634.059,104 | 12 | 575.503,273 634.044,531 | 14.71 | 12 | 575.503,273 634.044,531 | 13 | 575.507,043 634.030,312 | 14.71 |
| 13 | 575.507,043 634.030,312 | 14 | 575.509,773 634.021,277 | 9.438 | 14 | 575.509,773 634.021,277 | 15 | 575.515,893 634.000,024 | 22.117 | 15 | 575.515,893 634.000,024 | 16 | 575.519,662 633.987,065 | 13.496 |
| 16 | 575.519,662 633.987,065 | 17 | 575.529,046 633.992,228 | 10.711 | 17 | 575.529,046 633.992,228 | 18 | 575.534,133 633.984,409 | 9.328 | 18 | 575.534,133 633.984,409 | 19 | 575.542,435 633.974,115 | 13.225 |
| 19 | 575.542,435 633.974,115 | 20 | 575.548,185 633.968,464 | 8.062 | 20 | 575.548,185 633.968,464 | 21 | 575.555,961 633.962,116 | 10.038 | 21 | 575.555,961 633.962,116 | 22 | 575.565,592 633.953,749 | 12.758 |
| 22 | 575.565,592 633.953,749 | 23 | 575.569,913 633.949,635 | 5.966 | 23 | 575.569,913 633.949,635 | 24 | 575.575,438 633.945,107 | 7.143 | 24 | 575.575,438 633.945,107 | 25 | 575.581,193 633.939,074 | 8.338 |
| 25 | 575.581,193 633.939,074 | 26 | 575.587,086 633.932,798 | 8.609 | 26 | 575.587,086 633.932,798 | 27 | 575.594,807 633.925,874 | 10.371 | 27 | 575.594,807 633.925,874 | 28 | 575.600,782 633.920,859 | 7.801 |
| 28 | 575.600,782 633.920,859 | 29 | 575.605,14 633.929,246 | 9.452 | 29 | 575.605,14 633.929,246 | 30 | 575.609,679 633.937,671 | 9.57 | 30 | 575.609,679 633.937,671 | 31 | 575.612,254 633.942,683 | 5.635 |
| 31 | 575.612,254 633.942,683 | 32 | 575.620,398 633.957,153 | 16.604 | 32 | 575.620,398 633.957,153 | 33 | 575.622,548 633.960,931 | 4.347 | 33 | 575.622,548 633.960,931 | 34 | 575.624,573 633.964,589 | 4.181 |
| 34 | 575.624,573 633.964,589 | 35 | 575.627,871 633.968,758 | 5.316 | 35 | 575.627,871 633.968,758 | 36 | 575.617,799 633.979,083 | 14.424 | 36 | 575.617,799 633.979,083 | 37 | 575.613,784 633.983,873 | 6.25 |
| 37 | 575.613,784 633.983,873 | 38 | 575.604,529 633.993,181 | 13.126 | 38 | 575.604,529 633.993,181 | 39 | 575.596,92 634.003,221 | 12.598 | 39 | 575.596,92 634.003,221 | 40 | 575.588,866 634.012,06 | 11.958 |
| 40 | 575.588,866 634.012,06 | 41 | 575.584,093 634.016,206 | 6.322 | 41 | 575.584,093 634.016,206 | 42 | 575.579,525 634.022,204 | 7.539 | 42 | 575.579,525 634.022,204 | 43 | 575.570,888 634.031,183 | 12.459 |
| 43 | 575.570,888 634.031,183 | 44 | 575.568,474 634.034,213 | 3.874 | 44 | 575.568,474 634.034,213 | 45 | 575.562,88 634.039,452 | 7.664 | 45 | 575.562,88 634.039,452 | 46 | 575.559,564 634.041,053 | 3.682 |
| 46 | 575.559,564 634.041,053 | 47 | 575.555,104 634.044,005 | 5.348 | 47 | 575.555,104 634.044,005 | 48 | 575.556,723 634.038,522 | 5.717 | 48 | 575.556,723 634.038,522 | 49 | 575.556,526 634.030,183 | 8.341 |
| 49 | 575.556,526 634.030,183 | 50 | 575.555,243 634.023,654 | 6.654 | 50 | 575.555,243 634.023,654 | 51 | 575.551,719 634.013,451 | 10.794 | 51 | 575.551,719 634.013,451 | 52 | 575.550,177 634.008,648 | 5.044 |
| 52 | 575.550,177 634.008,648 | 53 | 575.547,764 634.004,801 | 4.541 | 53 | 575.547,764 634.004,801 | 54 | 575.544,273 634.001,613 | 4.728 | 54 | 575.544,273 634.001,613 | 55 | 575.537,715 633.997,488 | 7.747 |
| 55 | 575.537,715 633.997,488 | 56 | 575.531,223 633.993,404 | 7.67 | 56 | 575.531,223 633.993,404 | 57 | 575.531,047 633.993,309 | 0.2 | 57 | 575.531,047 633.993,309 | 58 | 575.525,174 634.006,503 | 14.442 |
| 58 | 575.525,174 634.006,503 | 59 | 575.518,127 634.026,601 | 21.298 | 59 | 575.518,127 634.026,601 | 60 | 575.514,349 634.037,967 | 11.977 | 60 | 575.514,349 634.037,967 | 61 | 575.512,316 634.047,911 | 10.15 |
| 61 | 575.512,316 634.047,911 | 62 | 575.510,54 634.059,2 | 11.428 | 62 | 575.510,54 634.059,2 | 63 | 575.509,053 634.076,803 | 17.666 | 63 | 575.509,053 634.076,803 | 64 | 575.509,865 634.094,93 | 18.145 |
| 64 | 575.509,865 634.094,93 | 65 | 575.504,477 634.127,106 | 32.624 | 65 | 575.504,477 634.127,106 | 66 | 575.496,95 634.159,857 | 33.605 | 66 | 575.496,95 634.159,857 | 1 | 575.486,558 634.159,087 | 10.42 |

** Lungimile segmentelor sunt determinate în planul de proiecție Stereo 70 și sunt rotunjite la 1 milimetru.

*** Distanța dintre puncte este formată din segmente cumulate ce sunt mai mici decât valoarea 1 milimetru.

**DATE DESPRE IMOBILUL NR. 3417**

Oficiul de Cadastru și Publicitate Imobiliară NEAMT
Biroul de Cadastru și Publicitate Imobiliară Targu-Neamt

A. Partea I. Descrierea imobilului

TEREN Intravilan

Adresa: Loc. Pluton, Str Slatinei, Jud. Neamt

| Nr. Crt | Nr cadastral Nr. topografic | Suprafața* (mp) | Observații / Referințe |
|---------|-----------------------------|-----------------|------------------------------------------|
| A1 | | 719 | Sector cadastral:219 Teren neimprejmuit; |

B. Partea II. Proprietari și acte

| Inscrieri privitoare la dreptul de proprietate și alte drepturi reale | Referințe |
|----------------------------------------------------------------------------------------------------|-----------|
| / | |
| Act Administrativ nr. 10836, din 29/06/2023 emis de PRIMARIA COMUNEI PIPIRIG; | |
| B1 | A1 |
| Inscrierea posesiei, drept de PROPRIETATE, dobandit prin Lege, cota actuala 1/1, cota initiala 1/1 | |
| 1) RAHAU ION | |
| 2) RAHĂU VASILE | |
| 3) RAHĂU DOREL | |

C. Partea III. SARCINI .

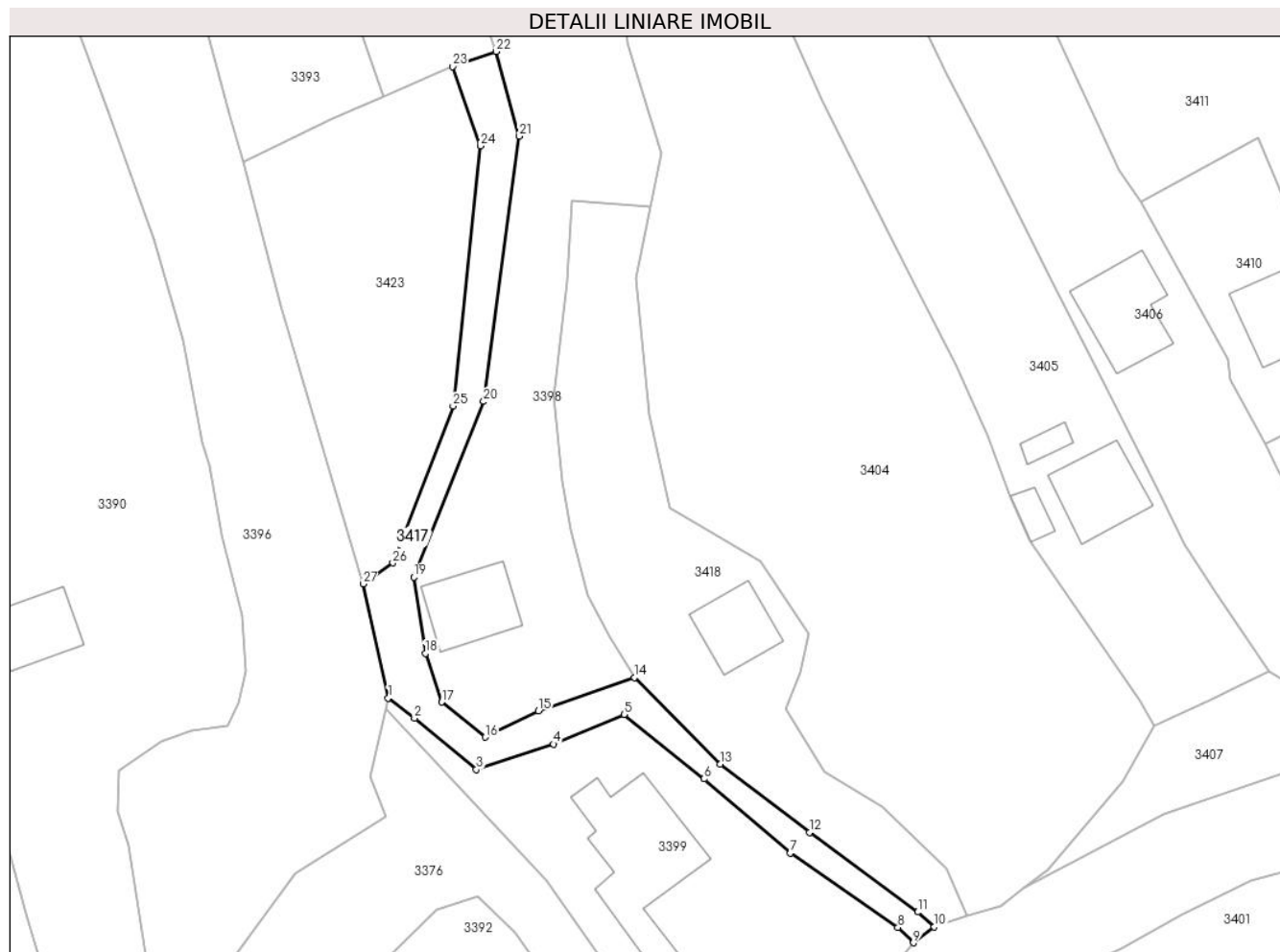
| Inscrieri privind dezmembramintele dreptului de proprietate, drepturi reale de garanție și sarcini | Referințe |
|----------------------------------------------------------------------------------------------------|-----------|
| NU SUNT | |

Anexa Nr. 1 La Partea I

Teren

| Nr cadastral | Suprafața (mp)* | Observații / Referințe |
|--------------|-----------------|------------------------|
| | 719 | |

* Suprafața este determinată în planul de proiecție Stereo 70.



Date referitoare la teren

| Crt | Categorie folosință | Intravilan | Suprafața (mp) | Tarla | Parcelă | Nr. topo | Observații / Referințe |
|-----|---------------------|------------|----------------|-------|---------|----------|------------------------|
| 1 | drum | DA | 719 | - | - | - | |

Lungime Segmente

1) Valorile lungimilor segmentelor sunt obținute din proiecție în plan.

| Punct început | X / Y | Punct sfârșit | X / Y | Lungime segment (** (m) |
|---------------|----------------------------|---------------|----------------------------|-------------------------|
| 1 | 575.353,687 633.910,399 | 2 | 575.357,14 633.907,736 | 4.361 |
| 3 | 575.365,314 633.900,965 | 4 | 575.375,516 633.904,311 | 10.737 |
| 5 | 575.384,841 633.908,212 | 6 | 575.395,422 633.899,72 | 13.567 |
| 7 | 575.406,753 633.889,917 | 8 | 575.420,997 633.880,113 | 17.292 |
| 9 | 575.423,029 633.878,105 | 10 | 575.425,817 633.880,209 | 3.493 |

| Punct început | X / Y | Punct sfârșit | X / Y | Lungime segment (** (m) |
|---------------|----------------------------|---------------|----------------------------|-------------------------|
| 2 | 575.357,14 633.907,736 | 3 | 575.365,314 633.900,965 | 10.614 |
| 4 | 575.375,516 633.904,311 | 5 | 575.384,841 633.908,212 | 10.108 |
| 6 | 575.395,422 633.899,72 | 7 | 575.406,753 633.889,917 | 14.983 |
| 8 | 575.420,997 633.880,113 | 9 | 575.423,029 633.878,105 | 2.857 |
| 10 | 575.425,817 633.880,209 | 11 | 575.423,598 633.882,152 | 2.949 |

| Punct început | X / Y | Punct sfârșit | X / Y | Lungime segment (** (m) |
|---------------|----------------------------|---------------|----------------------------|-------------------------|
| 11 | 575.423,598 633.882,152 | 12 | 575.409,323 633.892,668 | 17.73 |
| 13 | 575.397,519 633.901,68 | 14 | 575.386,211 633.913,106 | 16.076 |
| 15 | 575.373,527 633.908,714 | 16 | 575.366,526 633.905,234 | 7.818 |
| 17 | 575.360,753 633.909,855 | 18 | 575.358,589 633.916,255 | 6.756 |
| 19 | 575.357,069 633.926,356 | 20 | 575.366,279 633.949,511 | 24.919 |
| 21 | 575.371,003 633.984,517 | 22 | 575.367,917 633.995,686 | 11.587 |
| 23 | 575.362,166 633.993,687 | 24 | 575.365,891 633.983,233 | 11.098 |
| 25 | 575.362,253 633.948,911 | 26 | 575.354,303 633.928,206 | 22.179 |
| 27 | 575.350,354 633.925,458 | 1 | 575.353,687 633.910,399 | 15.423 |

| Punct început | X / Y | Punct sfârșit | X / Y | Lungime segment (** (m) |
|---------------|----------------------------|---------------|----------------------------|-------------------------|
| 12 | 575.409,323 633.892,668 | 13 | 575.397,519 633.901,68 | 14.851 |
| 14 | 575.386,211 633.913,106 | 15 | 575.373,527 633.908,714 | 13.423 |
| 16 | 575.366,526 633.905,234 | 17 | 575.360,753 633.909,855 | 7.395 |
| 18 | 575.358,589 633.916,255 | 19 | 575.357,069 633.926,356 | 10.215 |
| 20 | 575.366,279 633.949,511 | 21 | 575.371,003 633.984,517 | 35.323 |
| 22 | 575.367,917 633.995,686 | 23 | 575.362,166 633.993,687 | 6.089 |
| 24 | 575.365,891 633.983,233 | 25 | 575.362,253 633.948,911 | 34.514 |
| 26 | 575.354,303 633.928,206 | 27 | 575.350,354 633.925,458 | 4.811 |

** Lungimile segmentelor sunt determinate în planul de proiecție Stereo 70 și sunt rotunjite la 1 milimetru.

*** Distanța dintre puncte este formată din segmente cumulate ce sunt mai mici decât valoarea 1 milimetru.

**DATE DESPRE IMOBILUL NR. 3418**

Oficiul de Cadastru și Publicitate Imobiliară NEAMT
Biroul de Cadastru și Publicitate Imobiliară Targu-Neamt

A. Partea I. Descrierea imobilului

TEREN Intravilan

Adresa: Loc. Pluton, Str Slatinei, Jud. Neamt

| Nr. Crt | Nr cadastral Nr. topografic | Suprafața* (mp) | Observații / Referințe |
|---------|-----------------------------|-----------------|----------------------------------------|
| A1 | | 1.387 | Sector cadastral:219 Teren imprejmuit; |

Construcții

| Crt | Nr cadastral Nr. topografic | Adresa | Observații / Referințe |
|------|-----------------------------|---------------------------------------|---------------------------------------------|
| A1.1 | | Loc. Pluton, Str Slatinei, Jud. Neamt | Nr. niveluri:1; S. construita la sol:83 mp; |

B. Partea II. Proprietari și acte

| Inscrieri privitoare la dreptul de proprietate și alte drepturi reale | | Referințe |
|-------------------------------------------------------------------------------|--------------------------------------------------------------------------------------------------------------------|-----------|
| / | | |
| Act Administrativ nr. 7802, din 03/05/2023 emis de PRIMARIA COMUNEI PIPIRIG; | | |
| B1 | Inscrierea posesiei, drept de PROPRIETATE, dobandit prin Lege, cota actuala 1/1, cota initiala 1/1 1) RAHAU ION | A1 |
| Act Administrativ nr. 17408, din 01/11/2023 emis de PRIMARIA COMUNEI PIPIRIG; | | |
| B2 | Intabulare, drept de PROPRIETATE, dobandit prin Lege, cota actuala 1/1, cota initiala 1/1 1) RAHAU ION | A1.1 |

C. Partea III. SARCINI .

| Inscrieri privind dezmembramintele dreptului de proprietate, drepturi reale de garanție și sarcini | Referințe |
|----------------------------------------------------------------------------------------------------|-----------|
| NU SUNT | |

Anexa Nr. 1 La Partea I

Teren

| Nr cadastral | Suprafața (mp)* | Observații / Referințe |
|--------------|-----------------|------------------------|
| | 1.387 | |

* Suprafața este determinată în planul de proiecție Stereo 70.

DETALII LINIARE IMOBIL



Date referitoare la teren

| Crt | Categorie folosință | Intravilan | Suprafața (mp) | Tarla | Parcelă | Nr. topo | Observații / Referințe |
|-----|---------------------|------------|----------------|-------|---------|----------|------------------------|
| 1 | curți constructii | DA | 329 | - | - | - | |
| 2 | faneata | DA | 1.058 | - | - | - | |

Date referitoare la construcții

| Crt | Număr | Destinație construcție | Supraf. (mp) | Situație juridică | Observații / Referințe |
|------|-------|-------------------------|--------------|-------------------|---------------------------------------------|
| A1.1 | | construcții de locuințe | 83 | Cu acte | Nr. niveluri:1; S. construita la sol:83 mp; |

Lungime Segmente

1) Valorile lungimilor segmentelor sunt obținute din proiecție în plan.

| Punct început | X / Y | Punct sfârșit | X / Y | Lungime segment (** (m) |
|---------------|----------------------------|---------------|----------------------------|-------------------------|
| 1 | 575.386,211 633.913,106 | 2 | 575.397,519 633.901,68 | 16.076 |
| 3 | 575.409,323 633.892,668 | 4 | 575.423,598 633.882,152 | 17.73 |
| 5 | 575.425,817 633.880,209 | 6 | 575.430,06 633.881,672 | 4.488 |

| Punct început | X / Y | Punct sfârșit | X / Y | Lungime segment (** (m) |
|---------------|----------------------------|---------------|----------------------------|-------------------------|
| 2 | 575.397,519 633.901,68 | 3 | 575.409,323 633.892,668 | 14.851 |
| 4 | 575.423,598 633.882,152 | 5 | 575.425,817 633.880,209 | 2.949 |
| 6 | 575.430,06 633.881,672 | 7 | 575.427,349 633.887,864 | 6.759 |

| Punct început | X / Y | Punct sfârșit | X / Y | Lungime segment (** (m) |
|---------------|----------------------------|---------------|----------------------------|-------------------------|
| 7 | 575.427,349 633.887,864 | 8 | 575.418,921 633.895,985 | 11.704 |
| 9 | 575.411,267 633.900,714 | 10 | 575.406,24 633.908,978 | 9.673 |
| 11 | 575.408,102 633.913,745 | 12 | 575.409,193 633.918,918 | 5.287 |
| 13 | 575.402,878 633.928,503 | 14 | 575.390,828 633.935,38 | 13.874 |
| 15 | 575.388,087 633.947,729 | 16 | 575.386,334 633.965,706 | 18.062 |
| 17 | 575.388,3 633.975,278 | 18 | 575.378,004 633.975,972 | 10.319 |
| 19 | 575.377,285 633.965,305 | 20 | 575.375,551 633.950,064 | 15.339 |
| 21 | 575.376,63 633.938,941 | 22 | 575.377,814 633.932,598 | 6.453 |
| 23 | 575.380,088 633.924,035 | 24 | 575.382,919 633.918,466 | 6.247 |

| Punct început | X / Y | Punct sfârșit | X / Y | Lungime segment (** (m) |
|---------------|----------------------------|---------------|----------------------------|-------------------------|
| 8 | 575.418,921 633.895,985 | 9 | 575.411,267 633.900,714 | 8.997 |
| 10 | 575.406,24 633.908,978 | 11 | 575.408,102 633.913,745 | 5.118 |
| 12 | 575.409,193 633.918,918 | 13 | 575.402,878 633.928,503 | 11.478 |
| 14 | 575.390,828 633.935,38 | 15 | 575.388,087 633.947,729 | 12.65 |
| 16 | 575.386,334 633.965,706 | 17 | 575.388,3 633.975,278 | 9.772 |
| 18 | 575.378,004 633.975,972 | 19 | 575.377,285 633.965,305 | 10.691 |
| 20 | 575.375,551 633.950,064 | 21 | 575.376,63 633.938,941 | 11.175 |
| 22 | 575.377,814 633.932,598 | 23 | 575.380,088 633.924,035 | 8.86 |
| 24 | 575.382,919 633.918,466 | 1 | 575.386,211 633.913,106 | 6.29 |

** Lungimile segmentelor sunt determinate în planul de proiecție Stereo 70 și sunt rotunjite la 1 milimetru.

*** Distanța dintre puncte este formată din segmente cumulate ce sunt mai mici decât valoarea 1 milimetru.

**DATE DESPRE IMOBILUL NR. 3419**

Oficiul de Cadastru și Publicitate Imobiliară NEAMT
Biroul de Cadastru și Publicitate Imobiliară Targu-Neamt

A. Partea I. Descrierea imobilului

TEREN Necunoscut

Adresa: Loc. Pluton, Str Slatinei, Jud. Neamt, si extravilan UAT Pipirig

| Nr. Crt | Nr cadastral Nr. topografic | Suprafața* (mp) | Observații / Referințe |
|---------|-----------------------------|-----------------|----------------------------------------|
| A1 | | 2.947 | Sector cadastral:219 Teren imprejmuit; |

B. Partea II. Proprietari și acte

| Inscrieri privitoare la dreptul de proprietate și alte drepturi reale | Referințe |
|------------------------------------------------------------------------------|----------------------------------------------------------------------------------------------------------------------|
| / | |
| Act Administrativ nr. 5749, din 04/04/2023 emis de PRIMARIA COMUNEI PIPIRIG; | |
| B1 | Inscrierea posesiei, drept de PROPRIETATE, dobandit prin Lege, cota actuala 1/1, cota initiala 1/1 1) TANASE IOAN |
| | A1 |

C. Partea III. SARCINI .

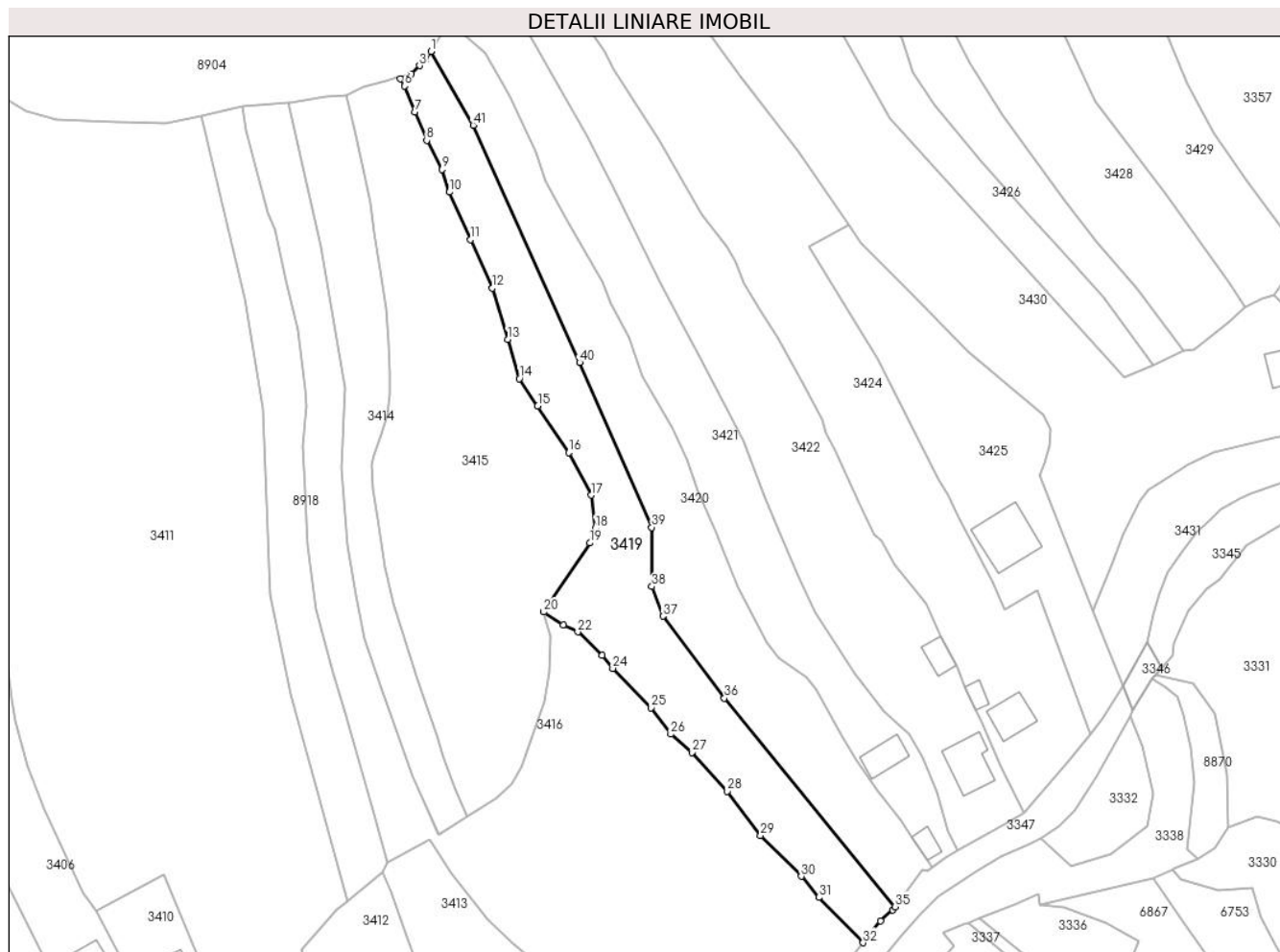
| Inscrieri privind dezmembramintele dreptului de proprietate, drepturi reale de garanție și sarcini | Referințe |
|----------------------------------------------------------------------------------------------------|-----------|
| NU SUNT | |

Anexa Nr. 1 La Partea I

Teren

| Nr cadastral | Suprafața (mp)* | Observații / Referințe |
|--------------|-----------------|------------------------|
| | 2.947 | |

* Suprafața este determinată în planul de proiecție Stereo 70.



Date referitoare la teren

| Crt | Categorie folosință | Intravilan | Suprafața (mp) | Tarla | Parcelă | Nr. topo | Observații / Referințe |
|-----|---------------------|------------|----------------|-------|---------|----------|------------------------|
| 1 | faneata | DA | 1.629 | - | - | - | |
| 2 | faneata | NU | 1.318 | - | - | - | |

Lungime Segmente

1) Valorile lungimilor segmentelor sunt obținute din proiecție în plan.

| Punct început | X / Y | Punct sfârșit | X / Y | Lungime segment | Punct început | X / Y | Punct sfârșit | X / Y | Lungime segment | Punct început | X / Y | Punct sfârșit | X / Y | Lungime segment |
|---------------|----------------------------|---------------|----------------------------|-----------------|---------------|----------------------------|---------------|----------------------------|-----------------|---------------|----------------------------|---------------|----------------------------|-----------------|
| 1 | 575.529,452 634.171,519 | 2 | 575.528,174 634.169,59 | 2.314 | 2 | 575.528,174 634.169,59 | 3 | 575.526,87 634.168,286 | 1.844 | 3 | 575.526,87 634.168,286 | 4 | 575.525,002 634.166,42 | 2.64 |
| 4 | 575.525,002 634.166,42 | 5 | 575.522,516 634.165,352 | 2.706 | 5 | 575.522,516 634.165,352 | 6 | 575.523,417 634.163,652 | 1.924 | 6 | 575.523,417 634.163,652 | 7 | 575.525,826 634.157,771 | 6.355 |
| 7 | 575.525,826 634.157,771 | 8 | 575.528,478 634.151,298 | 6.995 | 8 | 575.528,478 634.151,298 | 9 | 575.531,999 634.144,696 | 7.482 | 9 | 575.531,999 634.144,696 | 10 | 575.533,655 634.139,513 | 5.441 |
| 10 | 575.533,655 634.139,513 | 11 | 575.538,492 634.128,712 | 11.835 | 11 | 575.538,492 634.128,712 | 12 | 575.543,439 634.117,665 | 12.104 | 12 | 575.543,439 634.117,665 | 13 | 575.546,911 634.106,046 | 12.127 |
| 13 | 575.546,911 634.106,046 | 14 | 575.549,583 634.097,102 | 9.335 | 14 | 575.549,583 634.097,102 | 15 | 575.553,757 634.090,841 | 7.525 | 15 | 575.553,757 634.090,841 | 16 | 575.560,806 634.080,27 | 12.706 |

| Punct început | X / Y | Punct sfârșit | X / Y | Lungime segment | Punct început | X / Y | Punct sfârșit | X / Y | Lungime segment | Punct început | X / Y | Punct sfârșit | X / Y | Lungime segment |
|---------------|----------------------------|---------------|----------------------------|-----------------|---------------|----------------------------|---------------|----------------------------|-----------------|---------------|----------------------------|---------------|----------------------------|-----------------|
| 16 | 575.560,806 634.080,27 | 17 | 575.565,902 634.070,554 | 10.971 | 17 | 575.565,902 634.070,554 | 18 | 575.566,927 634.063,106 | 7.518 | 18 | 575.566,927 634.063,106 | 19 | 575.565,619 634.059,714 | 3.635 |
| 19 | 575.565,619 634.059,714 | 20 | 575.555,104 634.044,005 | 18.903 | 20 | 575.555,104 634.044,005 | 21 | 575.559,564 634.041,053 | 5.348 | 21 | 575.559,564 634.041,053 | 22 | 575.562,88 634.039,452 | 3.682 |
| 22 | 575.562,88 634.039,452 | 23 | 575.568,474 634.034,213 | 7.664 | 23 | 575.568,474 634.034,213 | 24 | 575.570,888 634.031,183 | 3.874 | 24 | 575.570,888 634.031,183 | 25 | 575.579,525 634.022,204 | 12.459 |
| 25 | 575.579,525 634.022,204 | 26 | 575.584,093 634.016,206 | 7.539 | 26 | 575.584,093 634.016,206 | 27 | 575.588,866 634.012,06 | 6.322 | 27 | 575.588,866 634.012,06 | 28 | 575.596,92 634.003,221 | 11.958 |
| 28 | 575.596,92 634.003,221 | 29 | 575.604,529 633.993,181 | 12.598 | 29 | 575.604,529 633.993,181 | 30 | 575.613,784 633.983,873 | 13.126 | 30 | 575.613,784 633.983,873 | 31 | 575.617,799 633.979,083 | 6.25 |
| 31 | 575.617,799 633.979,083 | 32 | 575.627,871 633.968,758 | 14.424 | 32 | 575.627,871 633.968,758 | 33 | 575.631,864 633.973,719 | 6.368 | 33 | 575.631,864 633.973,719 | 34 | 575.634,579 633.976,265 | 3.722 |
| 34 | 575.634,579 633.976,265 | 35 | 575.635,12 633.976,972 | 0.89 | 35 | 575.635,12 633.976,972 | 36 | 575.596,286 634.024,362 | 61.269 | 36 | 575.596,286 634.024,362 | 37 | 575.582,289 634.043,034 | 23.336 |
| 37 | 575.582,289 634.043,034 | 38 | 575.579,764 634.049,8 | 7.222 | 38 | 575.579,764 634.049,8 | 39 | 575.579,744 634.063,254 | 13.454 | 39 | 575.579,744 634.063,254 | 40 | 575.563,311 634.100,768 | 40.955 |
| 40 | 575.563,311 634.100,768 | 41 | 575.539,065 634.154,726 | 59.155 | 41 | 575.539,065 634.154,726 | 1 | 575.529,452 634.171,519 | 19.35 | | | | | |

** Lungimile segmentelor sunt determinate în planul de proiecție Stereo 70 și sunt rotunjite la 1 milimetru.

*** Distanța dintre puncte este formată din segmente cumulate ce sunt mai mici decât valoarea 1 milimetru.

**DATE DESPRE IMOBILUL NR. 3420**

Oficiul de Cadastru și Publicitate Imobiliară NEAMT
Biroul de Cadastru și Publicitate Imobiliară Targu-Neamt

A. Partea I. Descrierea imobilului

TEREN Necunoscut

Adresa: Loc. Pluton, Str Slatinei, Jud. Neamt, si extravilan UAT Pipirig

| Nr. Crt | Nr cadastral Nr. topografic | Suprafața* (mp) | Observații / Referințe |
|---------|-----------------------------|------------------------------------|----------------------------------------|
| A1 | | Din acte: 2.750 Masurata: 2.947 | Sector cadastral:219 Teren imprejmuit; |

B. Partea II. Proprietari și acte

| Inscrieri privitoare la dreptul de proprietate și alte drepturi reale | | Referințe |
|----------------------------------------------------------------------------------|---------------------------------------------------------------------------------------------------------------------|-----------|
| / | | |
| Act Notarial nr. 2270, din 12/02/1992 emis de NOTARIATUL DE STAT JUDETEAN NEAMT; | | |
| B1 | Intabulare, drept de PROPRIETATE, dobandit prin Conventie, cota actuala 1/1, cota initiala 1/1 1) URCAN VERGINIA | A1 |

C. Partea III. SARCINI .

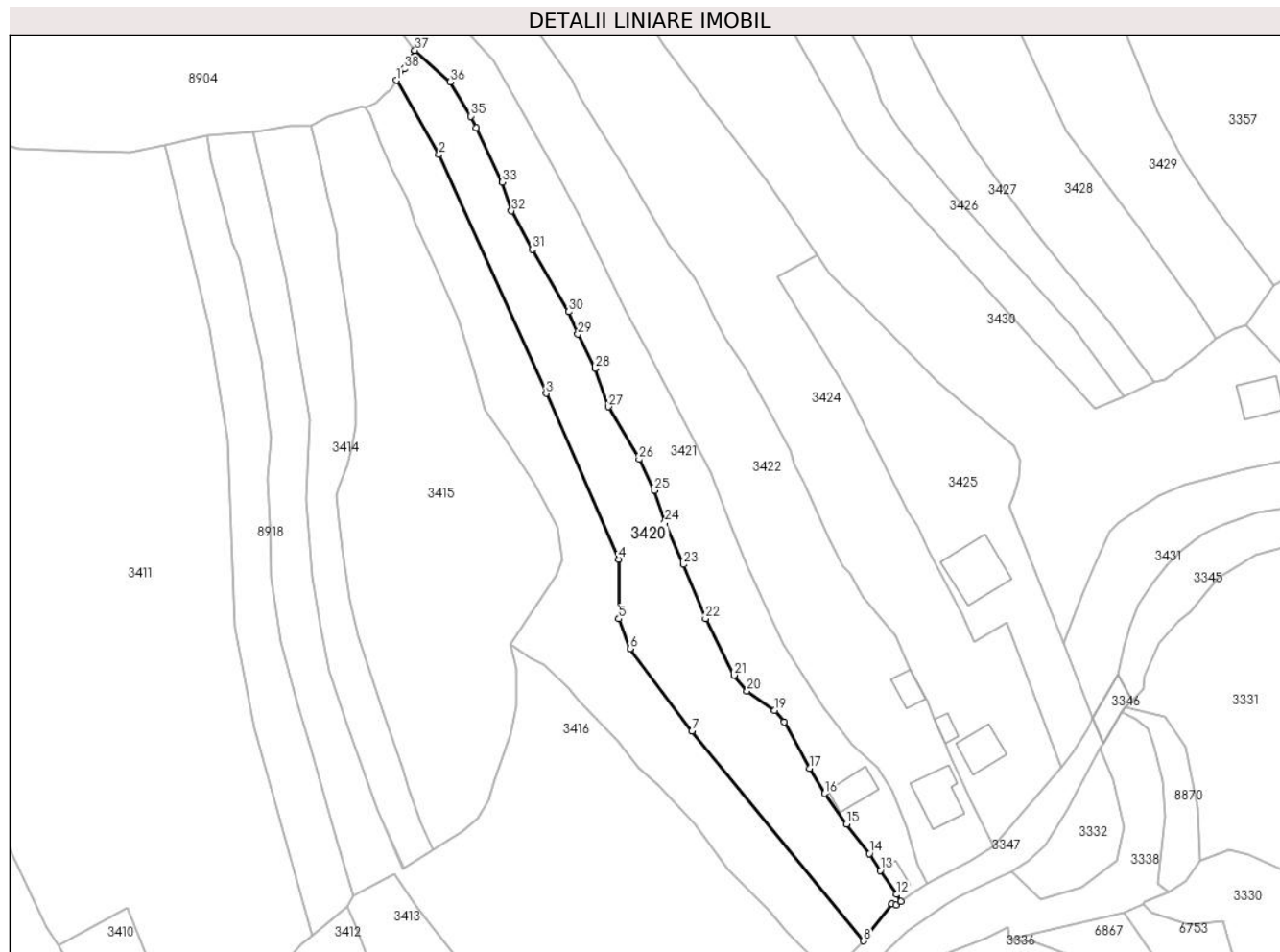
| Inscrieri privind dezmembramintele dreptului de proprietate, drepturi reale de garanție și sarcini | Referințe |
|----------------------------------------------------------------------------------------------------|-----------|
| NU SUNT | |

Anexa Nr. 1 La Partea I

Teren

| | | |
|--------------|------------------------------------|------------------------|
| Nr cadastral | Suprafața (mp)* | Observații / Referințe |
| | Din acte: 2.750 Masurata: 2.947 | |

* Suprafața este determinată în planul de proiecție Stereo 70.



Date referitoare la teren

| Crt | Categorie folosință | Intra vilan | Suprafața (mp) | Tarla | Parcelă | Nr. topo | Observații / Referințe |
|-----|---------------------|-------------|----------------|-------|---------|----------|------------------------|
| 1 | faneata | DA | 1.563 | - | - | - | |
| 2 | faneata | NU | 1.384 | - | - | - | |

Lungime Segmente

1) Valorile lungimilor segmentelor sunt obținute din proiecție în plan.

| Punct început | X / Y | Punct sfârșit | X / Y | Lungime segment (** (m) |
|---------------|----------------------------|---------------|----------------------------|-------------------------|
| 1 | 575.529,452 634.171,519 | 2 | 575.539,065 634.154,726 | 19.35 |
| 3 | 575.563,311 634.100,768 | 4 | 575.579,744 634.063,254 | 40.955 |
| 5 | 575.579,764 634.049,8 | 6 | 575.582,289 634.043,034 | 7.222 |
| 7 | 575.596,286 634.024,362 | 8 | 575.635,12 633.976,972 | 61.269 |

| Punct început | X / Y | Punct sfârșit | X / Y | Lungime segment (** (m) |
|---------------|----------------------------|---------------|----------------------------|-------------------------|
| 2 | 575.539,065 634.154,726 | 3 | 575.563,311 634.100,768 | 59.155 |
| 4 | 575.579,744 634.063,254 | 5 | 575.579,764 634.049,8 | 13.454 |
| 6 | 575.582,289 634.043,034 | 7 | 575.596,286 634.024,362 | 23.336 |
| 8 | 575.635,12 633.976,972 | 9 | 575.641,54 633.985,365 | 10.567 |

| Punct început | X / Y | Punct sfârșit | X / Y | Lungime segment (** (m) |
|---------------|----------------------------|---------------|----------------------------|-------------------------|
| 9 | 575.641,54 633.985,365 | 10 | 575.642,392 633.985,049 | 0.909 |
| 11 | 575.643,568 633.985,896 | 12 | 575.642,533 633.987,458 | 1.874 |
| 13 | 575.638,925 633.992,904 | 14 | 575.636,405 633.996,707 | 4.562 |
| 15 | 575.631,272 634.003,368 | 16 | 575.626,32 634.010,28 | 8.503 |
| 17 | 575.622,895 634.015,973 | 18 | 575.617,131 634.026,48 | 11.984 |
| 19 | 575.614,987 634.029,055 | 20 | 575.608,725 634.033,446 | 7.648 |
| 21 | 575.605,852 634.037,043 | 22 | 575.599,364 634.049,808 | 14.319 |
| 23 | 575.594,381 634.062,098 | 24 | 575.590,184 634.071,543 | 10.336 |
| 25 | 575.587,85 634.078,787 | 26 | 575.584,347 634.085,873 | 7.905 |
| 27 | 575.577,454 634.097,75 | 28 | 575.574,427 634.106,367 | 9.133 |
| 29 | 575.570,481 634.114,124 | 30 | 575.568,443 634.119,199 | 5.469 |
| 31 | 575.560,168 634.133,314 | 32 | 575.555,496 634.142,039 | 9.897 |
| 33 | 575.553,432 634.148,49 | 34 | 575.547,53 634.160,839 | 13.687 |
| 35 | 575.546,288 634.163,438 | 36 | 575.541,681 634.171,21 | 9.035 |
| 37 | 575.533,644 634.178,304 | 38 | 575.531,199 634.174,154 | 4.817 |

| Punct început | X / Y | Punct sfârșit | X / Y | Lungime segment (** (m) |
|---------------|----------------------------|---------------|----------------------------|-------------------------|
| 10 | 575.642,392 633.985,049 | 11 | 575.643,568 633.985,896 | 1.449 |
| 12 | 575.642,533 633.987,458 | 13 | 575.638,925 633.992,904 | 6.533 |
| 14 | 575.636,405 633.996,707 | 15 | 575.631,272 634.003,368 | 8.409 |
| 16 | 575.626,32 634.010,28 | 17 | 575.622,895 634.015,973 | 6.644 |
| 18 | 575.617,131 634.026,48 | 19 | 575.614,987 634.029,055 | 3.351 |
| 20 | 575.608,725 634.033,446 | 21 | 575.605,852 634.037,043 | 4.604 |
| 22 | 575.599,364 634.049,808 | 23 | 575.594,381 634.062,098 | 13.262 |
| 24 | 575.590,184 634.071,543 | 25 | 575.587,85 634.078,787 | 7.611 |
| 26 | 575.584,347 634.085,873 | 27 | 575.577,454 634.097,75 | 13.732 |
| 28 | 575.574,427 634.106,367 | 29 | 575.570,481 634.114,124 | 8.703 |
| 30 | 575.568,443 634.119,199 | 31 | 575.560,168 634.133,314 | 16.362 |
| 32 | 575.555,496 634.142,039 | 33 | 575.553,432 634.148,49 | 6.773 |
| 34 | 575.547,53 634.160,839 | 35 | 575.546,288 634.163,438 | 2.881 |
| 36 | 575.541,681 634.171,21 | 37 | 575.533,644 634.178,304 | 10.72 |
| 38 | 575.531,199 634.174,154 | 1 | 575.529,452 634.171,519 | 3.162 |

** Lungimile segmentelor sunt determinate în planul de proiecție Stereo 70 și sunt rotunjite la 1 milimetru.

*** Distanța dintre puncte este formată din segmente cumulate ce sunt mai mici decât valoarea 1 milimetru.

**DATE DESPRE IMOBILUL NR. 3421**

Oficiul de Cadastru și Publicitate Imobiliară NEAMT
Biroul de Cadastru și Publicitate Imobiliară Targu-Neamt

A. Partea I. Descrierea imobilului

TEREN Necunoscut

Adresa: Loc. Pluton, Str Slatinei, Jud. Neamt, si extravilan UAT Pipirig

| Nr. Crt | Nr cadastral Nr. topografic | Suprafața* (mp) | Observații / Referințe |
|---------|-----------------------------|-----------------|----------------------------------------|
| A1 | | 2.765 | Sector cadastral:219 Teren imprejmuit; |

Construcții

| Crt | Nr cadastral Nr. topografic | Adresa | Observații / Referințe |
|------|-----------------------------|------------------------------------------------------------------|---------------------------------------------|
| A1.1 | | Loc. Pluton, Str Slatinei, Jud. Neamt, si extravilan UAT Pipirig | Nr. niveluri:1; S. construita la sol:58 mp; |
| A1.2 | | Loc. Pluton, Str Slatinei, Jud. Neamt, si extravilan UAT Pipirig | Nr. niveluri:1; S. construita la sol:27 mp; |

B. Partea II. Proprietari și acte

| Inscrieri privitoare la dreptul de proprietate și alte drepturi reale | | Referințe |
|-----------------------------------------------------------------------|------------------------------------------------------------------------------------------------------------------------------------------------------------------------|----------------|
| / | | |
| Act Normativ nr. 7, din 13/03/1996 emis de GUVERNUL ROMÂNIEI; | | |
| B1 | Inscrierea provizorie, drept de PROPRIETATE, dobandit prin Lege, cota actuala 1/1, cota initiala 1/1 1) COMUNA PIPIRIG, CIF:9999999999999, PROPRIETAR NEIDENTIFICAT | A1, A1.1, A1.2 |

C. Partea III. SARCINI .

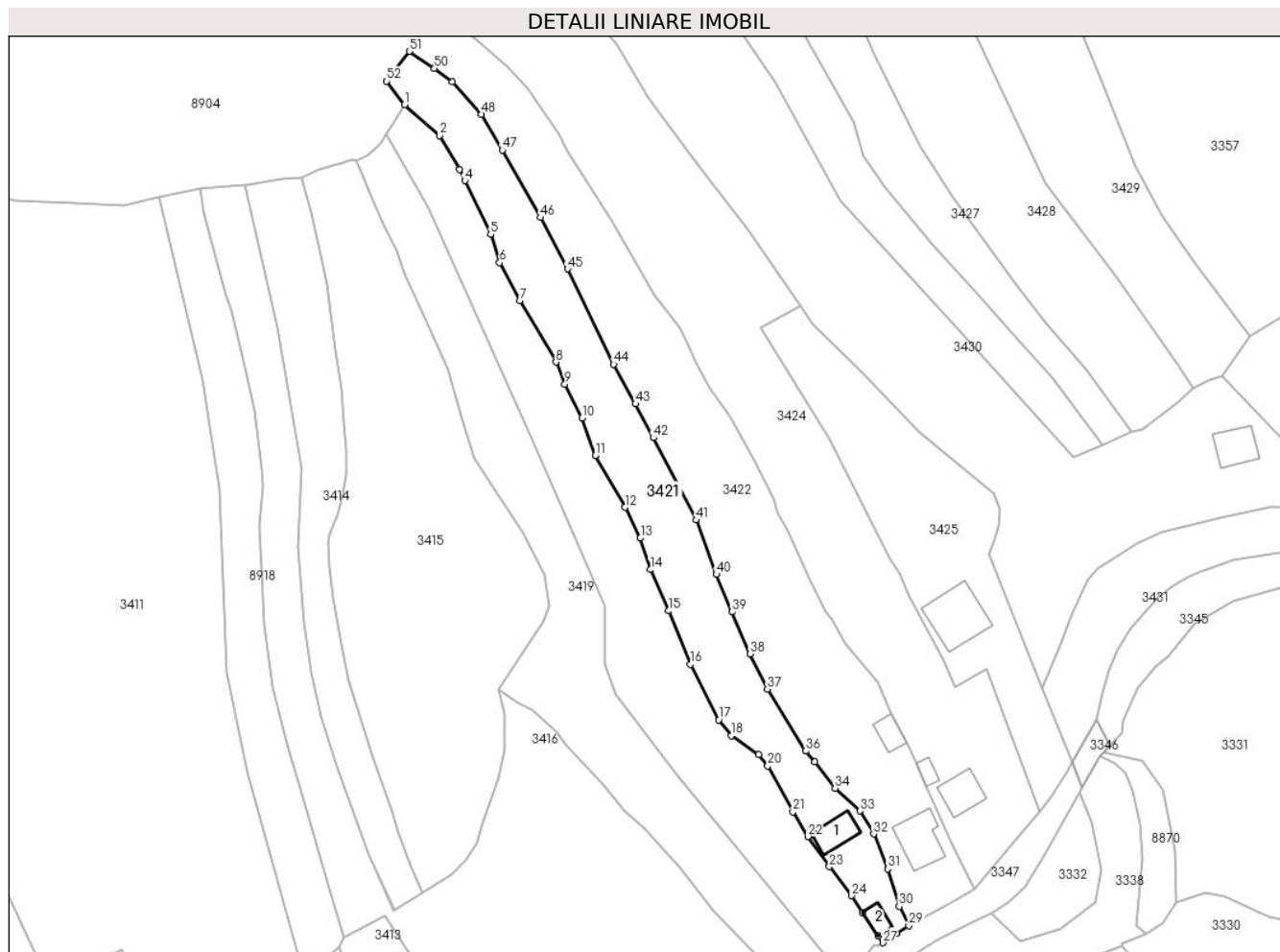
| Inscrieri privind dezmembramintele dreptului de proprietate, drepturi reale de garanție și sarcini | Referințe |
|----------------------------------------------------------------------------------------------------|-----------|
| NU SUNT | |

Anexa Nr. 1 La Partea I

Teren

| Nr cadastral | Suprafața (mp)* | Observații / Referințe |
|--------------|-----------------|------------------------|
| | 2.765 | |

* Suprafața este determinată în planul de proiecție Stereo 70.



Date referitoare la teren

| Crt | Categorie folosință | Intravilan | Suprafața (mp) | Tarla | Parcelă | Nr. topo | Observații / Referințe |
|-----|---------------------|------------|----------------|-------|---------|----------|------------------------|
| 1 | curți constructii | DA | 353 | - | - | - | |
| 2 | faneata | DA | 778 | - | - | - | |
| 3 | faneata | NU | 1.634 | - | - | - | |

Date referitoare la construcții

| Crt | Număr | Destinație construcție | Supraf. (mp) | Situație juridică | Observații / Referințe |
|------|-------|-------------------------|--------------|-------------------|---------------------------------------------|
| A1.1 | | construcții de locuințe | 58 | Cu acte | Nr. niveluri:1; S. construita la sol:58 mp; |
| A1.2 | | construcții anexa | 27 | Cu acte | Nr. niveluri:1; S. construita la sol:27 mp; |

Lungime Segmente

1) Valorile lungimilor segmentelor sunt obținute din proiecție în plan.

| Punct început | X / Y | Punct sfârșit | X / Y | Lungime segment | Punct început | X / Y | Punct sfârșit | X / Y | Lungime segment | Punct început | X / Y | Punct sfârșit | X / Y | Lungime segment |
|---------------|----------------------------|---------------|---------------------------|-----------------|---------------|---------------------------|---------------|----------------------------|-----------------|---------------|----------------------------|---------------|----------------------------|-----------------|
| 1 | 575.533,644 634.178,304 | 2 | 575.541,681 634.171,21 | 10.72 | 2 | 575.541,681 634.171,21 | 3 | 575.546,288 634.163,438 | 9.035 | 3 | 575.546,288 634.163,438 | 4 | 575.547,53 634.160,839 | 2.881 |
| 4 | 575.547,53 634.160,839 | 5 | 575.553,432 634.148,49 | 13.68 | 5 | 575.553,432 634.148,49 | 6 | 575.555,496 634.142,039 | 6.773 | 6 | 575.555,496 634.142,039 | 7 | 575.560,168 634.133,314 | 9.897 |

| Punct început | X / Y | Punct sfârșit | X / Y | Lungime segment | Punct început | X / Y | Punct sfârșit | X / Y | Lungime segment | Punct început | X / Y | Punct sfârșit | X / Y | Lungime segment |
|---------------|----------------------------|---------------|----------------------------|-----------------|---------------|----------------------------|---------------|----------------------------|-----------------|---------------|----------------------------|---------------|----------------------------|-----------------|
| 7 | 575.560,168 634.133,314 | 8 | 575.568,443 634.119,199 | 16.362 | 8 | 575.568,443 634.119,199 | 9 | 575.570,481 634.114,124 | 5.469 | 9 | 575.570,481 634.114,124 | 10 | 575.574,427 634.106,367 | 8.703 |
| 10 | 575.574,427 634.106,367 | 11 | 575.577,454 634.097,75 | 9.133 | 11 | 575.577,454 634.097,75 | 12 | 575.584,347 634.085,873 | 13.732 | 12 | 575.584,347 634.085,873 | 13 | 575.587,85 634.078,787 | 7.905 |
| 13 | 575.587,85 634.078,787 | 14 | 575.590,184 634.071,543 | 7.611 | 14 | 575.590,184 634.071,543 | 15 | 575.594,381 634.062,098 | 10.336 | 15 | 575.594,381 634.062,098 | 16 | 575.599,364 634.049,808 | 13.262 |
| 16 | 575.599,364 634.049,808 | 17 | 575.605,852 634.037,043 | 14.319 | 17 | 575.605,852 634.037,043 | 18 | 575.608,725 634.033,446 | 4.604 | 18 | 575.608,725 634.033,446 | 19 | 575.614,987 634.029,055 | 7.648 |
| 19 | 575.614,987 634.029,055 | 20 | 575.617,131 634.026,48 | 3.351 | 20 | 575.617,131 634.026,48 | 21 | 575.622,895 634.015,973 | 11.984 | 21 | 575.622,895 634.015,973 | 22 | 575.626,32 634.010,28 | 6.644 |
| 22 | 575.626,32 634.010,28 | 23 | 575.631,272 634.003,368 | 8.503 | 23 | 575.631,272 634.003,368 | 24 | 575.636,405 633.996,707 | 8.409 | 24 | 575.636,405 633.996,707 | 25 | 575.638,925 633.992,904 | 4.562 |
| 25 | 575.638,925 633.992,904 | 26 | 575.642,533 633.987,458 | 6.533 | 26 | 575.642,533 633.987,458 | 27 | 575.643,568 633.985,896 | 1.874 | 27 | 575.643,568 633.985,896 | 28 | 575.646,592 633.988,067 | 3.723 |
| 28 | 575.646,592 633.988,067 | 29 | 575.649,513 633.989,812 | 3.403 | 29 | 575.649,513 633.989,812 | 30 | 575.647,318 633.994,246 | 4.948 | 30 | 575.647,318 633.994,246 | 31 | 575.644,765 634.002,881 | 9.005 |
| 31 | 575.644,765 634.002,881 | 32 | 575.641,458 634.010,866 | 8.643 | 32 | 575.641,458 634.010,866 | 33 | 575.638,309 634.016,149 | 6.15 | 33 | 575.638,309 634.016,149 | 34 | 575.632,582 634.021,344 | 7.732 |
| 34 | 575.632,582 634.021,344 | 35 | 575.627,948 634.027,448 | 7.664 | 35 | 575.627,948 634.027,448 | 36 | 575.625,878 634.029,911 | 3.217 | 36 | 575.625,878 634.029,911 | 37 | 575.617,042 634.044,113 | 16.726 |
| 37 | 575.617,042 634.044,113 | 38 | 575.613,059 634.052,219 | 9.032 | 38 | 575.613,059 634.052,219 | 39 | 575.608,909 634.061,837 | 10.475 | 39 | 575.608,909 634.061,837 | 40 | 575.605,3 634.070,46 | 9.348 |
| 40 | 575.605,3 634.070,46 | 41 | 575.600,665 634.082,93 | 13.304 | 41 | 575.600,665 634.082,93 | 42 | 575.590,785 634.101,819 | 21.317 | 42 | 575.590,785 634.101,819 | 43 | 575.586,727 634.109,594 | 8.77 |
| 43 | 575.586,727 634.109,594 | 44 | 575.581,698 634.118,718 | 10.418 | 44 | 575.581,698 634.118,718 | 45 | 575.571,09 634.140,575 | 24.295 | 45 | 575.571,09 634.140,575 | 46 | 575.564,912 634.152,375 | 13.319 |
| 46 | 575.564,912 634.152,375 | 47 | 575.556,11 634.167,847 | 17.801 | 47 | 575.556,11 634.167,847 | 48 | 575.551,31 634.176,061 | 9.514 | 48 | 575.551,31 634.176,061 | 49 | 575.544,644 634.183,519 | 10.003 |
| 49 | 575.544,644 634.183,519 | 50 | 575.540,507 634.186,621 | 5.171 | 50 | 575.540,507 634.186,621 | 51 | 575.534,726 634.190,513 | 6.969 | 51 | 575.534,726 634.190,513 | 52 | 575.529,538 634.183,696 | 8.567 |
| 52 | 575.529,538 634.183,696 | 1 | 575.533,644 634.178,304 | 6.777 | | | | | | | | | | |

** Lungimile segmentelor sunt determinate în planul de proiecție Stereo 70 și sunt rotunjite la 1 milimetru.

*** Distanța dintre puncte este formată din segmente cumulate ce sunt mai mici decât valoarea 1 milimetru.

**DATE DESPRE IMOBILUL NR. 3422**

Oficiul de Cadastru și Publicitate Imobiliară NEAMT
Biroul de Cadastru și Publicitate Imobiliară Targu-Neamt

A. Partea I. Descrierea imobilului

TEREN Necunoscut

Adresa: Loc. Pluton, Str Slatinei, Jud. Neamt, si extravilan UAT Pipirig

| Nr. Crt | Nr cadastral Nr. topografic | Suprafața* (mp) | Observații / Referințe |
|---------|-----------------------------|-----------------|----------------------------------------|
| A1 | | 3.901 | Sector cadastral:219 Teren imprejmuit; |

Construcții

| Crt | Nr cadastral Nr. topografic | Adresa | Observații / Referințe |
|------|-----------------------------|------------------------------------------------------------------|---------------------------------------------|
| A1.1 | | Loc. Pluton, Str Slatinei, Jud. Neamt, si extravilan UAT Pipirig | Nr. niveluri:1; S. construita la sol:98 mp; |
| A1.2 | | Loc. Pluton, Str Slatinei, Jud. Neamt, si extravilan UAT Pipirig | Nr. niveluri:1; S. construita la sol:37 mp; |

B. Partea II. Proprietari și acte

| Inscrieri privitoare la dreptul de proprietate și alte drepturi reale | | Referințe |
|-------------------------------------------------------------------------------|------------------------------------------------------------------------------------------------------------------------------------------|------------|
| / | | |
| Act Administrativ nr. 5731, din 31/03/2023 emis de PRIMARIA COMUNEI PIPIRIG; | | |
| B1 | Inscrierea posesiei, drept de PROPRIETATE, dobandit prin Lege, cota actuala 1/1, cota initiala 1/1 1) LAZĂR MARIA 2) LAZĂR NECULAI | A1 |
| Act Administrativ nr. 17408, din 01/11/2023 emis de PRIMARIA COMUNEI PIPIRIG; | | |
| B2 | Intabulare, drept de PROPRIETATE, dobandit prin Lege, cota actuala 1/1, cota initiala 1/1 1) LAZĂR MARIA 2) LAZĂR NECULAI | A1.1, A1.2 |

C. Partea III. SARCINI .

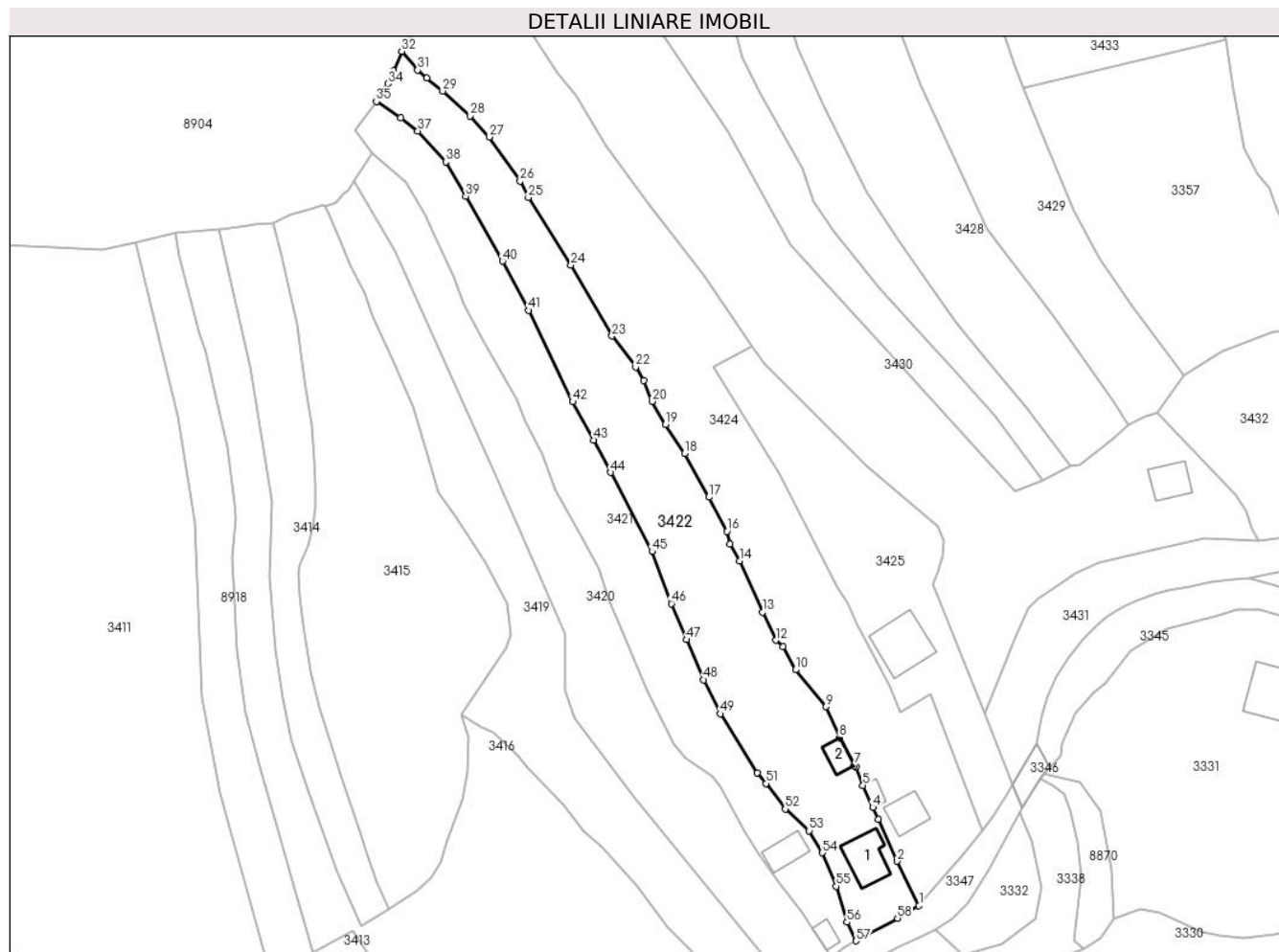
| Inscrieri privind dezmembramintele dreptului de proprietate, drepturi reale de garanție și sarcini | Referințe |
|----------------------------------------------------------------------------------------------------|-----------|
| NU SUNT | |

Anexa Nr. 1 La Partea I

Teren

| | | |
|--------------|-----------------|------------------------|
| Nr cadastral | Suprafața (mp)* | Observații / Referințe |
| | 3.901 | |

* Suprafața este determinată în planul de proiecție Stereo 70.



Date referitoare la teren

| Crt | Categorie folosință | Intravilan | Suprafața (mp) | Tarla | Parcelă | Nr. topo | Observații / Referințe |
|-----|---------------------|------------|----------------|-------|---------|----------|------------------------|
| 1 | curți constructii | DA | 409 | - | - | - | |
| 2 | faneata | DA | 1.375 | - | - | - | |
| 3 | faneata | NU | 2.116 | - | - | - | |

Date referitoare la construcții

| Crt | Număr | Destinație construcție | Supraf. (mp) | Situație juridică | Observații / Referințe |
|------|-------|-------------------------|--------------|-------------------|---------------------------------------------|
| A1.1 | | construcții de locuințe | 98 | Cu acte | Nr. niveluri:1; S. construita la sol:98 mp; |
| A1.2 | | construcții anexa | 37 | Cu acte | Nr. niveluri:1; S. construita la sol:37 mp; |

Lungime Segmente

1) Valorile lungimilor segmentelor sunt obținute din proiecție în plan.

| Punct început | X / Y | Punct sfârșit | X / Y | Lungime segment | Punct început | X / Y | Punct sfârșit | X / Y | Lungime segment | Punct început | X / Y | Punct sfârșit | X / Y | Lungime segment |
|---------------|----------------------------|---------------|----------------------------|-----------------|---------------|----------------------------|---------------|----------------------------|-----------------|---------------|----------------------------|---------------|----------------------------|-----------------|
| 1 | 575.664,565 633.998,282 | 2 | 575.659,365 634.008,845 | 11.774 | 2 | 575.659,365 634.008,845 | 3 | 575.654,794 634.018,866 | 11.014 | 3 | 575.654,794 634.018,866 | 4 | 575.653,503 634.021,734 | 3.145 |
| 4 | 575.653,503 634.021,734 | 5 | 575.651,169 634.026,992 | 5.753 | 5 | 575.651,169 634.026,992 | 6 | 575.649,462 634.031,35 | 4.68 | 6 | 575.649,462 634.031,35 | 7 | 575.649,14 634.031,768 | 0.528 |

| Punct început | X / Y | Punct sfârșit | X / Y | Lungime segment | Punct început | X / Y | Punct sfârșit | X / Y | Lungime segment | Punct început | X / Y | Punct sfârșit | X / Y | Lungime segment |
|---------------|----------------------------|---------------|----------------------------|-----------------|---------------|----------------------------|---------------|----------------------------|-----------------|---------------|----------------------------|---------------|----------------------------|-----------------|
| 7 | 575.649,14 634.031,768 | 8 | 575.645,556 634.038,396 | 7.535 | 8 | 575.645,556 634.038,396 | 9 | 575.642,294 634.045,827 | 8.115 | 9 | 575.642,294 634.045,827 | 10 | 575.635,033 634.054,638 | 11.417 |
| 10 | 575.635,033 634.054,638 | 11 | 575.631,981 634.060,151 | 6.301 | 11 | 575.631,981 634.060,151 | 12 | 575.630,344 634.061,713 | 2.263 | 12 | 575.630,344 634.061,713 | 13 | 575.627,108 634.068,413 | 7.441 |
| 13 | 575.627,108 634.068,413 | 14 | 575.621,594 634.080,666 | 13.437 | 14 | 575.621,594 634.080,666 | 15 | 575.619,354 634.084,716 | 4.628 | 15 | 575.619,354 634.084,716 | 16 | 575.618,588 634.087,754 | 3.133 |
| 16 | 575.618,588 634.087,754 | 17 | 575.614,278 634.095,905 | 9.22 | 17 | 575.614,278 634.095,905 | 18 | 575.608,481 634.106,401 | 11.99 | 18 | 575.608,481 634.106,401 | 19 | 575.603,914 634.113,262 | 8.242 |
| 19 | 575.603,914 634.113,262 | 20 | 575.600,754 634.118,839 | 6.41 | 20 | 575.600,754 634.118,839 | 21 | 575.598,663 634.123,834 | 5.415 | 21 | 575.598,663 634.123,834 | 22 | 575.596,772 634.127,034 | 3.717 |
| 22 | 575.596,772 634.127,034 | 23 | 575.591,09 634.134,455 | 9.346 | 23 | 575.591,09 634.134,455 | 24 | 575.581,316 634.151,435 | 19.592 | 24 | 575.581,316 634.151,435 | 25 | 575.571,075 634.167,6 | 19.136 |
| 25 | 575.571,075 634.167,6 | 26 | 575.569,108 634.171,518 | 4.384 | 26 | 575.569,108 634.171,518 | 27 | 575.561,782 634.182,065 | 12.842 | 27 | 575.561,782 634.182,065 | 28 | 575.557,212 634.187,065 | 6.774 |
| 28 | 575.557,212 634.187,065 | 29 | 575.550,578 634.193,035 | 8.925 | 29 | 575.550,578 634.193,035 | 30 | 575.546,728 634.196,097 | 4.919 | 30 | 575.546,728 634.196,097 | 31 | 575.544,571 634.198,074 | 2.926 |
| 31 | 575.544,571 634.198,074 | 32 | 575.540,775 634.202,533 | 5.856 | 32 | 575.540,775 634.202,533 | 33 | 575.538,773 634.197,886 | 5.06 | 33 | 575.538,773 634.197,886 | 34 | 575.537,455 634.194,792 | 3.363 |
| 34 | 575.537,455 634.194,792 | 35 | 575.534,726 634.190,513 | 5.075 | 35 | 575.534,726 634.190,513 | 36 | 575.540,507 634.186,621 | 6.969 | 36 | 575.540,507 634.186,621 | 37 | 575.544,644 634.183,519 | 5.171 |
| 37 | 575.544,644 634.183,519 | 38 | 575.551,31 634.176,061 | 10.003 | 38 | 575.551,31 634.176,061 | 39 | 575.556,11 634.167,847 | 9.514 | 39 | 575.556,11 634.167,847 | 40 | 575.564,912 634.152,375 | 17.801 |
| 40 | 575.564,912 634.152,375 | 41 | 575.571,09 634.140,575 | 13.319 | 41 | 575.571,09 634.140,575 | 42 | 575.581,698 634.118,718 | 24.295 | 42 | 575.581,698 634.118,718 | 43 | 575.586,727 634.109,594 | 10.418 |
| 43 | 575.586,727 634.109,594 | 44 | 575.590,785 634.101,819 | 8.77 | 44 | 575.590,785 634.101,819 | 45 | 575.600,665 634.082,93 | 21.317 | 45 | 575.600,665 634.082,93 | 46 | 575.605,3 634.070,46 | 13.304 |
| 46 | 575.605,3 634.070,46 | 47 | 575.608,909 634.061,837 | 9.348 | 47 | 575.608,909 634.061,837 | 48 | 575.613,059 634.052,219 | 10.475 | 48 | 575.613,059 634.052,219 | 49 | 575.617,042 634.044,113 | 9.032 |
| 49 | 575.617,042 634.044,113 | 50 | 575.625,878 634.029,911 | 16.726 | 50 | 575.625,878 634.029,911 | 51 | 575.627,948 634.027,448 | 3.217 | 51 | 575.627,948 634.027,448 | 52 | 575.632,582 634.021,344 | 7.664 |
| 52 | 575.632,582 634.021,344 | 53 | 575.638,309 634.016,149 | 7.732 | 53 | 575.638,309 634.016,149 | 54 | 575.641,458 634.010,866 | 6.15 | 54 | 575.641,458 634.010,866 | 55 | 575.644,765 634.002,881 | 8.643 |
| 55 | 575.644,765 634.002,881 | 56 | 575.647,318 633.994,246 | 9.005 | 56 | 575.647,318 633.994,246 | 57 | 575.649,513 633.989,812 | 4.948 | 57 | 575.649,513 633.989,812 | 58 | 575.659,418 633.995,233 | 11.291 |
| 58 | 575.659,418 633.995,233 | 1 | 575.664,565 633.998,282 | 5.982 | | | | | | | | | | |

** Lungimile segmentelor sunt determinate în planul de proiecție Stereo 70 și sunt rotunjite la 1 milimetru.

*** Distanța dintre puncte este formată din segmente cumulate ce sunt mai mici decât valoarea 1 milimetru.

**DATE DESPRE IMOBILUL NR. 3423**

Oficiul de Cadastru și Publicitate Imobiliară NEAMT
Biroul de Cadastru și Publicitate Imobiliară Targu-Neamt

A. Partea I. Descrierea imobilului

TEREN Intravilan

Adresa: Loc. Pluton, Jud. Neamt

| Nr. Crt | Nr cadastral Nr. topografic | Suprafața* (mp) | Observații / Referințe |
|---------|-----------------------------|-----------------|------------------------------------------|
| A1 | | 1.267 | Sector cadastral:219 Teren neimprejmuit; |

B. Partea II. Proprietari și acte

| Inscrieri privitoare la dreptul de proprietate și alte drepturi reale | | Referințe |
|-------------------------------------------------------------------------------|---------------------------------------------------------------------------------------------------------------------------------------------------------|-----------|
| / | | |
| Act Administrativ nr. 10835, din 29/06/2023 emis de PRIMARIA COMUNEI PIPIRIG; | | |
| B1 | Inscrierea posesiei, drept de PROPRIETATE, dobandit prin Lege, cota actuala 1/1, cota initiala 1/1 1) RAHAU ION 2) RAHĂU DOREL 3) RAHĂU VASILE | A1 |

C. Partea III. SARCINI .

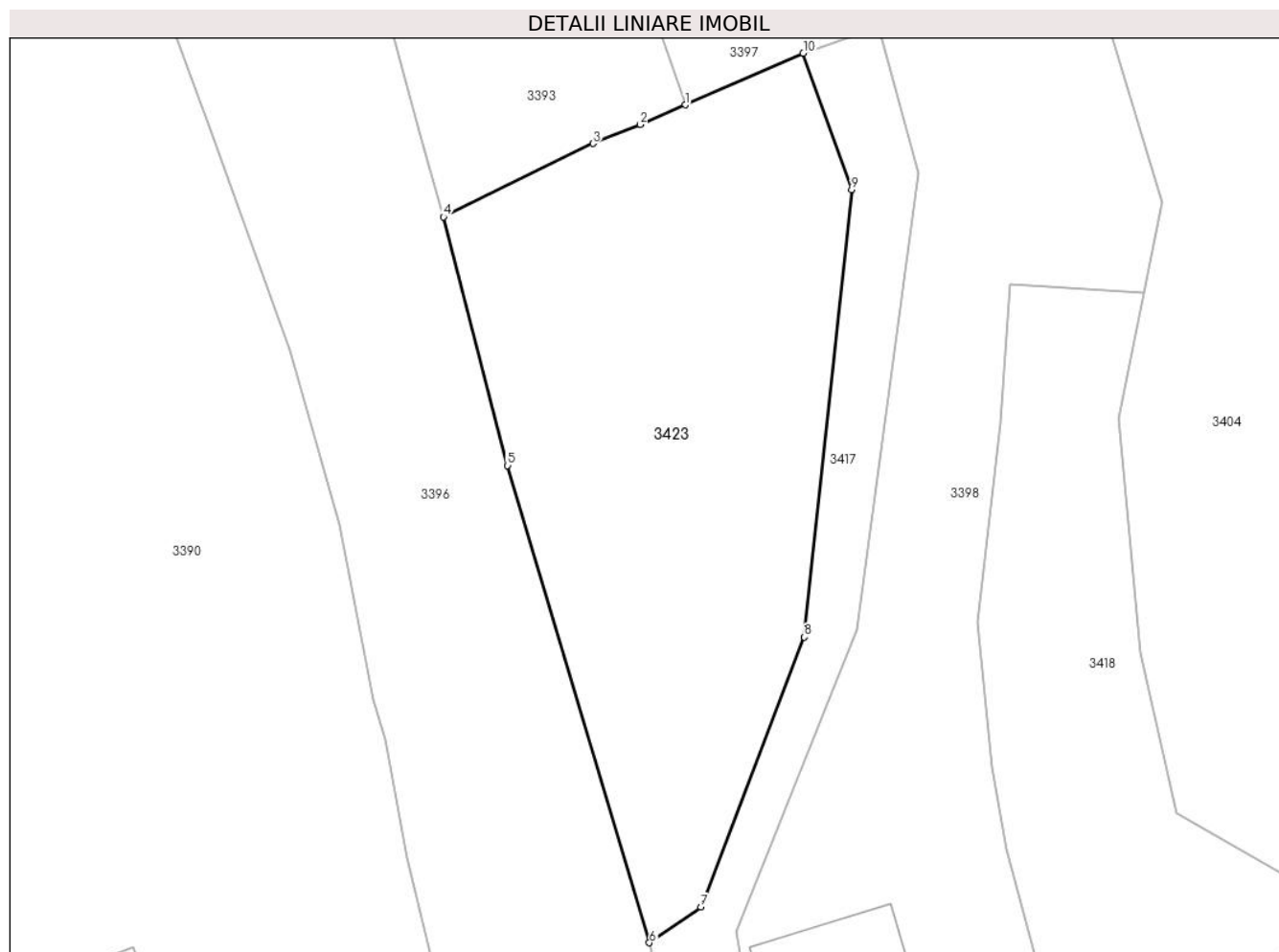
| Inscrieri privind dezmembramintele dreptului de proprietate, drepturi reale de garanție și sarcini | Referințe |
|----------------------------------------------------------------------------------------------------|-----------|
| NU SUNT | |

Anexa Nr. 1 La Partea I

Teren

| | | |
|--------------|-----------------|------------------------|
| Nr cadastral | Suprafața (mp)* | Observații / Referințe |
| | 1.267 | |

* Suprafața este determinată în planul de proiecție Stereo 70.



Date referitoare la teren

| Crt | Categorie folosință | Intra vilan | Suprafața (mp) | Tarla | Parcelă | Nr. topo | Observații / Referințe |
|-----|---------------------|-------------|----------------|-------|---------|----------|------------------------|
| 1 | faneata | DA | 1.267 | - | - | - | |

Lungime Segmente

1) Valorile lungimilor segmentelor sunt obținute din proiecție în plan.

| Punct început | X / Y | Punct sfârșit | X / Y | Lungime segment (** (m) |
|---------------|----------------------------|---------------|----------------------------|-------------------------|
| 1 | 575.353,111 633.989,728 | 2 | 575.349,661 633.988,22 | 3.765 |
| 2 | 575.349,661 633.988,22 | 3 | 575.346,022 633.986,758 | 3.922 |
| 3 | 575.346,022 633.986,758 | 4 | 575.334,558 633.981,124 | 12.774 |
| 4 | 575.334,558 633.981,124 | 5 | 575.339,47 633.962,058 | 19.689 |
| 5 | 575.339,47 633.962,058 | 6 | 575.350,354 633.925,458 | 38.184 |

| Punct început | X / Y | Punct sfârșit | X / Y | Lungime segment (** (m) |
|---------------|----------------------------|---------------|----------------------------|-------------------------|
| 6 | 575.350,354 633.925,458 | 7 | 575.354,303 633.928,206 | 4.811 |
| 7 | 575.354,303 633.928,206 | 8 | 575.362,253 633.948,911 | 22.179 |
| 8 | 575.362,253 633.948,911 | 9 | 575.365,891 633.983,233 | 34.514 |
| 9 | 575.365,891 633.983,233 | 10 | 575.362,166 633.993,687 | 11.098 |
| 10 | 575.362,166 633.993,687 | 1 | 575.353,111 633.989,728 | 9.883 |

** Lungimile segmentelor sunt determinate în planul de proiecție Stereo 70 și sunt rotunjite la 1 milimetru.

*** Distanța dintre puncte este formată din segmente cumulate ce sunt mai mici decât valoarea 1 milimetru.

**DATE DESPRE IMOBILUL NR. 3424**

Oficiul de Cadastru și Publicitate Imobiliară NEAMT
Biroul de Cadastru și Publicitate Imobiliară Targu-Neamt

A. Partea I. Descrierea imobilului

TEREN Necunoscut

Adresa: Loc. Pluton, Str Slatinei, Jud. Neamt, si extravilan UAT Pipirig

| Nr. Crt | Nr cadastral Nr. topografic | Suprafața* (mp) | Observații / Referințe |
|---------|-----------------------------|------------------------------------|----------------------------------------|
| A1 | 51280 | Din acte: 4.722 Masurata: 5.081 | Sector cadastral:219 Teren imprejmuit; |

Construcții

| Crt | Nr cadastral Nr. topografic | Adresa | Observații / Referințe |
|------|-----------------------------|------------------------------------------------------------------|----------------------------------------------------------------------------------------------------------------------------------------------|
| A1.1 | 51280-C1 | Loc. Pluton, Str Slatinei, Jud. Neamt, si extravilan UAT Pipirig | Nr. niveluri:1; S. construita la sol:69 mp; Casă de locuit, construită din lemn, acoperită cu tablă, compusă din trei camere, magazie și hol |
| A1.2 | 51280-C2 | Loc. Pluton, Str Slatinei, Jud. Neamt, si extravilan UAT Pipirig | Nr. niveluri:1; S. construita la sol:20 mp; Construcție anexă din lemn, acoperită cu tablă, compusă din două camere |

B. Partea II. Proprietari și acte

| Inscrieri privitoare la dreptul de proprietate și alte drepturi reale | Referințe |
|--------------------------------------------------------------------------------------------------------------------------------------------------------------------------------------------|----------------|
| 4808 / 27/02/2014 | |
| Act Notarial nr. 225 - act de dezmembrare, din 25/02/2014 emis de Andronache Laura; | |
| B1 Se infiinteaza cartea funciara 51280 a imobilului cu numarul cadastral 51280/Pipirig, rezultat din dezmembrarea imobilului cu numarul cadastral 51251 inscris in cartea funciara 51251; | A1, A1.1, A1.2 |
| 10600 / 11/04/2023 | |
| Act Notarial nr. Certificat de moștenitor nr. 74, din 11/04/2023 emis de BIN Teodorescu Mihaela; | |
| B7 Intabulare, drept de PROPRIETATE, cu titlu de drept de moștenire după defunctul LAZĂR ION, dobandit prin Succesiune, cota actuala 2/8, cota initiala 2/8 1) LAZĂR IOANA | A1 |
| B8 Intabulare, drept de PROPRIETATE, cu titlu de drept de moștenire după defunctul LAZĂR ION, dobandit prin Succesiune, cota actuala 3/8, cota initiala 3/8 1) LAZĂR VASILE | A1 |
| B9 Intabulare, drept de PROPRIETATE, cu titlu de drept de moștenire după defunctul LAZĂR ION, dobandit prin Succesiune, cota actuala 3/8, cota initiala 3/8 1) LAZĂR IOAN | A1 |
| B10 Intabulare, drept de PROPRIETATE, cu titlu de drept de moștenire după defunctul LAZĂR ION, dobandit prin Succesiune, cota actuala 2/8, cota initiala 2/8 1) LAZĂR IOANA | A1.1, A1.2 |
| B11 Intabulare, drept de PROPRIETATE, cu titlu de drept de moștenire după defunctul LAZĂR ION, dobandit prin Succesiune, cota actuala 3/8, cota initiala 3/8 1) LAZĂR VASILE | A1.1, A1.2 |
| B12 Intabulare, drept de PROPRIETATE, cu titlu de drept de moștenire după defunctul LAZĂR ION, dobandit prin Succesiune, cota actuala 3/8, cota initiala 3/8 1) LAZĂR IOAN | A1.1, A1.2 |

C. Partea III. SARCINI

| Inscrieri privind dezmembramintele dreptului de proprietate, drepturi reale de garanție și sarcini | Referințe |
|-------------------------------------------------------------------------------------------------------------------------------------------------------|----------------|
| 24694 / 26/10/2021 | |
| Act Administrativ nr. Decizie de ridicare a măsurilor de executare silită nr. 60, din 26/10/2021 emis de ANAF-SERVICIUL FISCAL ORASENESC TARGU NEAMT; | |
| C3 Se radiază dreptul de ipotecă legală înscris în favoarea ANAF - SERVICIUL FISCAL ORĂȘENESC TÂRGU NEAMȚ în baza încheierii nr. | A1, A1.1, A1.2 |

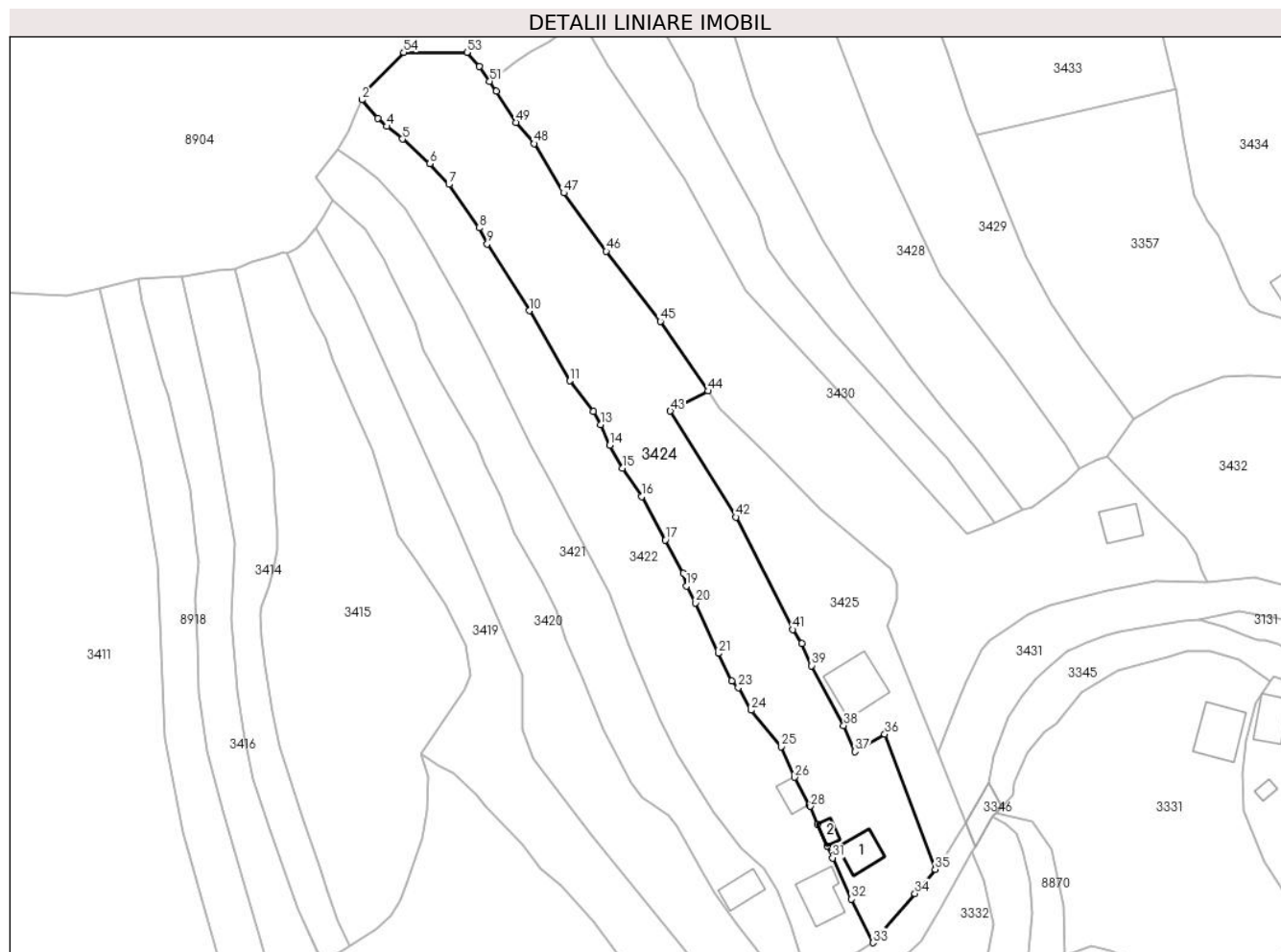
| Inscrieri privind dezmembramintele dreptului de proprietate, drepturi reale de garanție și sarcini | | Referințe |
|---------------------------------------------------------------------------------------------------------------------------------------------------------|----------------------------------------------------------------------------------------------------------------------------------------------------|----------------|
| C3 | 23201 din 13.10.2021 | A1, A1.1, A1.2 |
| 4159 / 21/02/2022 | | |
| Act Administrativ nr. Decizie de ridicare a măsurilor de executare silită nr. 11, din 17/02/2022 emis de ANAF - SERVICIUL FISCAL ORĂȘENESC TÂRGU NEAMȚ; | | |
| C4 | Se radiază dreptul de ipotecă legală înscris în favoarea ANAF - SERVICIUL FISCAL ORĂȘENESC TÂRGU NEAMȚ în baza încheierii nr. 15912 din 21.05.2015 | A1, A1.1, A1.2 |

Anexa Nr. 1 La Partea I

Teren

| Nr cadastral | Suprafața (mp)* | Observații / Referințe |
|--------------|------------------------------------|------------------------|
| 51280 | Din acte: 4.722 Masurata: 5.081 | |

* Suprafața este determinată în planul de proiecție Stereo 70.



Date referitoare la teren

| Crt | Categorie folosință | Intra vilan | Suprafața (mp) | Tarla | Parcelă | Nr. topo | Observații / Referințe |
|-----|---------------------|-------------|----------------|-------|---------|----------|------------------------|
| 1 | curți constructii | DA | 201 | - | - | - | |
| 2 | faneata | DA | 1.531 | - | - | - | |
| 3 | faneata | NU | 3.349 | - | - | - | |

Date referitoare la construcții

| Crt | Număr | Destinație construcție | Supraf. (mp) | Situație juridică | Observații / Referințe |
|------|----------|-------------------------|------------------------------|-------------------|----------------------------------------------------------------------------------------------------------------------------------------------|
| A1.1 | 51280-C1 | construcții de locuinte | Din acte: 68 Masurata: 69 | Cu acte | Nr. niveluri:1; S. construita la sol:69 mp; Casă de locuit, construită din lemn, acoperită cu tablă, compusă din trei camere, magazie și hol |
| A1.2 | 51280-C2 | construcții anexa | Din acte: 19 Masurata: 20 | Cu acte | Nr. niveluri:1; S. construita la sol:20 mp; Construcție anexă din lemn, acoperită cu tablă, compusă din două camere |

Lungime Segmente

1) Valorile lungimilor segmentelor sunt obținute din proiecție în plan.

| Punct început | X / Y | Punct sfârșit | X / Y | Lungime segment | Punct început | X / Y | Punct sfârșit | X / Y | Lungime segment |
|---------------|----------------------------|---------------|----------------------------|-----------------|---------------|----------------------------|---------------|----------------------------|-----------------|
| 1 | 575.541,838 634.204,853 | 2 | 575.540,775 634.202,533 | 2.552 | 2 | 575.540,775 634.202,533 | 3 | 575.544,571 634.198,074 | 5.856 |
| | | | | | 3 | 575.544,571 634.198,074 | 4 | 575.546,728 634.196,097 | 2.926 |

| Punct început | X / Y | Punct sfârșit | X / Y | Lungime segment | Punct început | X / Y | Punct sfârșit | X / Y | Lungime segment | Punct început | X / Y | Punct sfârșit | X / Y | Lungime segment |
|---------------|----------------------------|---------------|----------------------------|-----------------|---------------|----------------------------|---------------|----------------------------|-----------------|---------------|----------------------------|---------------|----------------------------|-----------------|
| 4 | 575.546,728 634.196,097 | 5 | 575.550,578 634.193,035 | 4.919 | 5 | 575.550,578 634.193,035 | 6 | 575.557,212 634.187,065 | 8.925 | 6 | 575.557,212 634.187,065 | 7 | 575.561,782 634.182,065 | 6.774 |
| 7 | 575.561,782 634.182,065 | 8 | 575.569,108 634.171,518 | 12.842 | 8 | 575.569,108 634.171,518 | 9 | 575.571,075 634.167,6 | 4.384 | 9 | 575.571,075 634.167,6 | 10 | 575.581,316 634.151,435 | 19.136 |
| 10 | 575.581,316 634.151,435 | 11 | 575.591,09 634.134,455 | 19.592 | 11 | 575.591,09 634.134,455 | 12 | 575.596,772 634.127,034 | 9.346 | 12 | 575.596,772 634.127,034 | 13 | 575.598,663 634.123,834 | 3.717 |
| 13 | 575.598,663 634.123,834 | 14 | 575.600,754 634.118,839 | 5.415 | 14 | 575.600,754 634.118,839 | 15 | 575.603,914 634.113,262 | 6.41 | 15 | 575.603,914 634.113,262 | 16 | 575.608,481 634.106,401 | 8.242 |
| 16 | 575.608,481 634.106,401 | 17 | 575.614,278 634.095,905 | 11.99 | 17 | 575.614,278 634.095,905 | 18 | 575.618,588 634.087,754 | 9.22 | 18 | 575.618,588 634.087,754 | 19 | 575.619,354 634.084,716 | 3.133 |
| 19 | 575.619,354 634.084,716 | 20 | 575.621,594 634.080,666 | 4.628 | 20 | 575.621,594 634.080,666 | 21 | 575.627,108 634.068,413 | 13.437 | 21 | 575.627,108 634.068,413 | 22 | 575.630,344 634.061,713 | 7.441 |
| 22 | 575.630,344 634.061,713 | 23 | 575.631,981 634.060,151 | 2.263 | 23 | 575.631,981 634.060,151 | 24 | 575.635,033 634.054,638 | 6.301 | 24 | 575.635,033 634.054,638 | 25 | 575.642,294 634.045,827 | 11.417 |
| 25 | 575.642,294 634.045,827 | 26 | 575.645,556 634.038,396 | 8.115 | 26 | 575.645,556 634.038,396 | 27 | 575.649,14 634.031,768 | 7.535 | 27 | 575.649,14 634.031,768 | 28 | 575.649,462 634.031,35 | 0.528 |
| 28 | 575.649,462 634.031,35 | 29 | 575.651,169 634.026,992 | 4.68 | 29 | 575.651,169 634.026,992 | 30 | 575.653,503 634.021,734 | 5.753 | 30 | 575.653,503 634.021,734 | 31 | 575.654,794 634.018,866 | 3.145 |
| 31 | 575.654,794 634.018,866 | 32 | 575.659,365 634.008,845 | 11.014 | 32 | 575.659,365 634.008,845 | 33 | 575.664,565 633.998,282 | 11.774 | 33 | 575.664,565 633.998,282 | 34 | 575.674,745 634.010,207 | 15.679 |
| 34 | 575.674,745 634.010,207 | 35 | 575.679,685 634.016,07 | 7.667 | 35 | 575.679,685 634.016,07 | 36 | 575.667,43 634.048,821 | 34.969 | 36 | 575.667,43 634.048,821 | 37 | 575.660,247 634.044,576 | 8.344 |
| 37 | 575.660,247 634.044,576 | 38 | 575.657,5 634.050,903 | 6.898 | 38 | 575.657,5 634.050,903 | 39 | 575.649,666 634.065,425 | 16.5 | 39 | 575.649,666 634.065,425 | 40 | 575.647,326 634.070,818 | 5.879 |
| 40 | 575.647,326 634.070,818 | 41 | 575.645,089 634.074,173 | 4.032 | 41 | 575.645,089 634.074,173 | 42 | 575.631,361 634.101,412 | 30.503 | 42 | 575.631,361 634.101,412 | 43 | 575.615,473 634.127,121 | 30.222 |
| 43 | 575.615,473 634.127,121 | 44 | 575.624,641 634.131,958 | 10.366 | 44 | 575.624,641 634.131,958 | 45 | 575.613,054 634.148,895 | 20.521 | 45 | 575.613,054 634.148,895 | 46 | 575.599,95 634.165,842 | 21.422 |
| 46 | 575.599,95 634.165,842 | 47 | 575.589,648 634.179,986 | 17.498 | 47 | 575.589,648 634.179,986 | 48 | 575.582,462 634.191,947 | 13.954 | 48 | 575.582,462 634.191,947 | 49 | 575.578,063 634.197,1 | 6.775 |
| 49 | 575.578,063 634.197,1 | 50 | 575.573,332 634.204,663 | 8.921 | 50 | 575.573,332 634.204,663 | 51 | 575.571,694 634.207,043 | 2.889 | 51 | 575.571,694 634.207,043 | 52 | 575.569,228 634.210,626 | 4.35 |
| 52 | 575.569,228 634.210,626 | 53 | 575.566,177 634.214,044 | 4.582 | 53 | 575.566,177 634.214,044 | 54 | 575.550,877 634.214,044 | 15.3 | 54 | 575.550,877 634.214,044 | 1 | 575.541,838 634.204,853 | 12.891 |

** Lungimile segmentelor sunt determinate în planul de proiecție Stereo 70 și sunt rotunjite la 1 milimetru.

*** Distanța dintre puncte este formată din segmente cumulate ce sunt mai mici decât valoarea 1 milimetru.

**DATE DESPRE IMOBILUL NR. 3425**

Oficiul de Cadastru și Publicitate Imobiliară NEAMT
Biroul de Cadastru și Publicitate Imobiliară Targu-Neamt

A. Partea I. Descrierea imobilului

TEREN Necunoscut

Adresa: Loc. Pluton, Str Slatinei, Jud. Neamt, si extravilan UAT Pipirig

| Nr. Crt | Nr cadastral Nr. topografic | Suprafața* (mp) | Observații / Referințe |
|---------|-----------------------------|-----------------|----------------------------------------|
| A1 | 51281 | 2.114 | Sector cadastral:219 Teren imprejmuit; |

Construcții

| Crt | Nr cadastral Nr. topografic | Adresa | Observații / Referințe |
|------|-----------------------------|------------------------------------------------------------------|----------------------------------------------|
| A1.1 | | Loc. Pluton, Str Slatinei, Jud. Neamt, si extravilan UAT Pipirig | Nr. niveluri:1; S. construita la sol:139 mp; |

B. Partea II. Proprietari și acte

| Inscrieri privitoare la dreptul de proprietate și alte drepturi reale | | Referințe |
|------------------------------------------------------------------------------------------|-----------------------------------------------------------------------------------------------------------------------------------------------------------------------------------------|-----------|
| 4808 / 27/02/2014 | | |
| Act Notarial nr. 225 - act de dezmembrare, din 25/02/2014 emis de Andronache Laura; | | |
| B1 | Se infiinteaza cartea funciara 51281 a imobilului cu numarul cadastral 51281/Pipirig, rezultat din dezmembrarea imobilului cu numarul cadastral 51251 inscris in cartea funciara 51251; | A1 |
| 21655 / 29/06/2015 | | |
| Act Notarial nr. 1046 - contract de vanzare, din 25/06/2015 emis de NP Andronache Laura; | | |
| B7 | Intabulare, drept de PROPRIETATE, dobandit prin Conventie, cota actuala 1/2, cota initiala 1/2 1) MUTU GHEORGHE ROBERT , - necasatorit | A1 |
| B8 | Intabulare, drept de PROPRIETATE, dobandit prin Conventie, cota actuala 1/2, cota initiala 1/2 1) LUPU ANCUȚA , - necasatorita | A1 |
| / | | |
| Act Administrativ nr. 17408, din 01/11/2023 emis de PRIMARIA COMUNEI PIPIRIG; | | |
| B8 | Intabulare, drept de PROPRIETATE, dobandit prin Lege, cota actuala 1/1, cota initiala 1/1 1) MUTU GHEORGHE ROBERT , - necasatorit 2) LUPU ANCUȚA , - necasatorita | A1.1 |

C. Partea III. SARCINI .

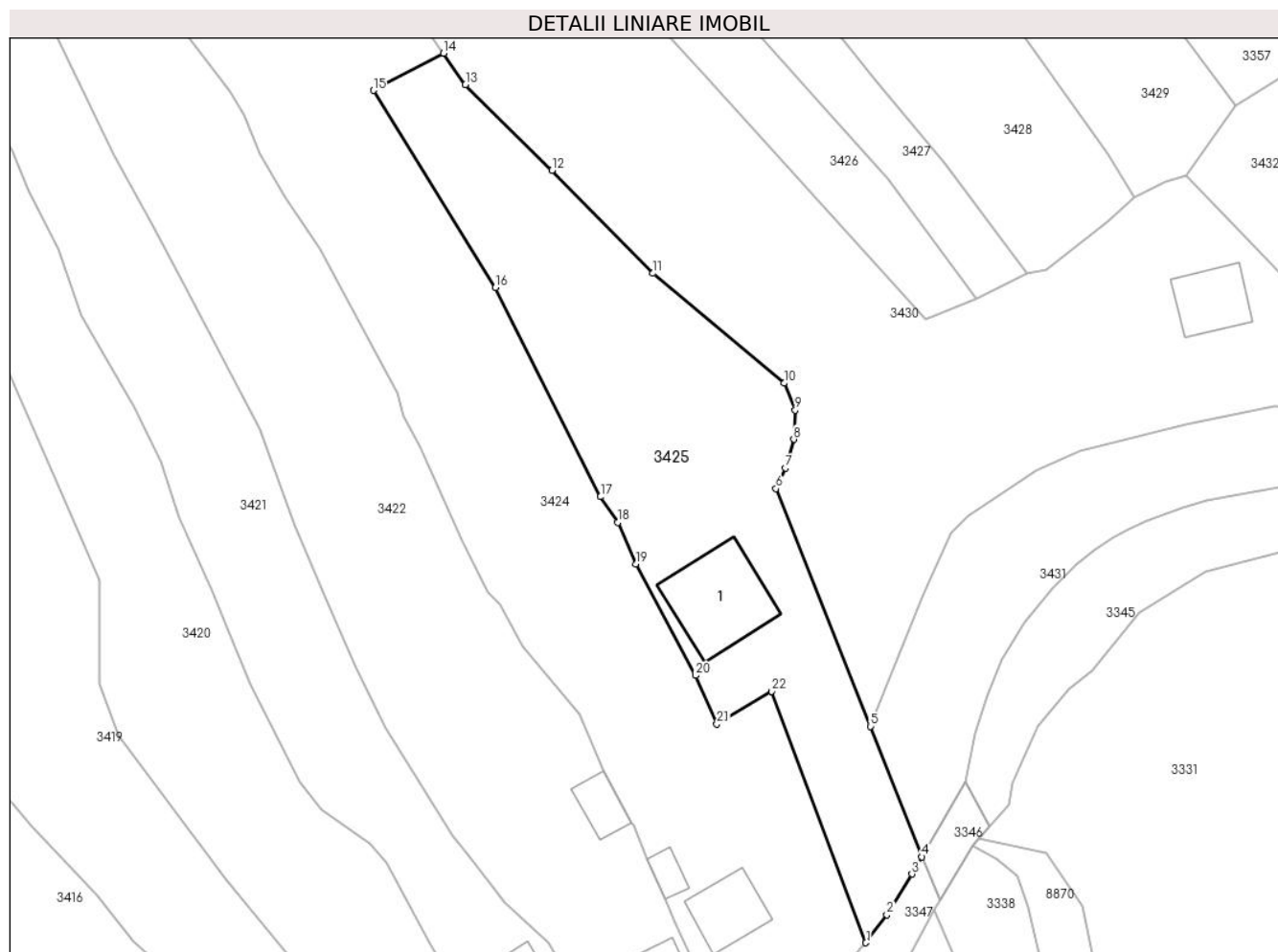
| Inscrieri privind dezmembramintele dreptului de proprietate, drepturi reale de garanție și sarcini | Referințe |
|----------------------------------------------------------------------------------------------------|-----------|
| NU SUNT | |

Anexa Nr. 1 La Partea I

Teren

| Nr cadastral | Suprafața (mp)* | Observații / Referințe |
|--------------|-----------------|------------------------|
| 51281 | 2.114 | |

* Suprafața este determinată în planul de proiecție Stereo 70.



Date referitoare la teren

| Crt | Categorie folosință | Intravilan | Suprafața (mp) | Tarla | Parcelă | Nr. topo | Observații / Referințe |
|-----|---------------------|------------|----------------|-------|---------|----------|------------------------|
| 1 | curți construcții | DA | 255 | - | - | - | |
| 2 | faneata | DA | 1.116 | - | - | - | |
| 3 | faneata | NU | 743 | - | - | - | |

Date referitoare la construcții

| Crt | Număr | Destinație construcție | Supraf. (mp) | Situație juridică | Observații / Referințe |
|------|-------|-------------------------|--------------|-------------------|----------------------------------------------|
| A1.1 | | construcții de locuințe | 139 | Cu acte | Nr. niveluri:1; S. construita la sol:139 mp; |

Lungime Segmente

1) Valorile lungimilor segmentelor sunt obținute din proiecție în plan.

| Punct început | X / Y | Punct sfârșit | X / Y | Lungime segment (** (m) |
|---------------|----------------------------|---------------|----------------------------|-------------------------|
| 1 | 575.679,685 634.016,07 | 2 | 575.682,406 634.019,724 | 4.556 |
| 3 | 575.685,684 634.025,015 | 4 | 575.686,999 634.027,259 | 2.601 |

| Punct început | X / Y | Punct sfârșit | X / Y | Lungime segment (** (m) |
|---------------|----------------------------|---------------|----------------------------|-------------------------|
| 2 | 575.682,406 634.019,724 | 3 | 575.685,684 634.025,015 | 6.224 |
| 4 | 575.686,999 634.027,259 | 5 | 575.680,255 634.044,266 | 18.295 |

| Punct început | X / Y | Punct sfârșit | X / Y | Lungime segment (** (m) |
|---------------|----------------------------|---------------|----------------------------|-------------------------|
| 5 | 575.680,255 634.044,266 | 6 | 575.667,977 634.075,23 | 33.309 |
| 7 | 575.669,197 634.077,92 | 8 | 575.670,294 634.081,662 | 3.899 |
| 9 | 575.670,476 634.085,465 | 10 | 575.669,054 634.088,979 | 3.791 |
| 11 | 575.651,934 634.103,282 | 12 | 575.638,755 634.116,68 | 18.793 |
| 13 | 575.627,48 634.127,858 | 14 | 575.624,641 634.131,958 | 4.987 |
| 15 | 575.615,473 634.127,121 | 16 | 575.631,361 634.101,412 | 30.222 |
| 17 | 575.645,089 634.074,173 | 18 | 575.647,326 634.070,818 | 4.032 |
| 19 | 575.649,666 634.065,425 | 20 | 575.657,5 634.050,903 | 16.5 |
| 21 | 575.660,247 634.044,576 | 22 | 575.667,43 634.048,821 | 8.344 |

| Punct început | X / Y | Punct sfârșit | X / Y | Lungime segment (** (m) |
|---------------|----------------------------|---------------|----------------------------|-------------------------|
| 6 | 575.667,977 634.075,23 | 7 | 575.669,197 634.077,92 | 2.954 |
| 8 | 575.670,294 634.081,662 | 9 | 575.670,476 634.085,465 | 3.807 |
| 10 | 575.669,054 634.088,979 | 11 | 575.651,934 634.103,282 | 22.309 |
| 12 | 575.638,755 634.116,68 | 13 | 575.627,48 634.127,858 | 15.877 |
| 14 | 575.624,641 634.131,958 | 15 | 575.615,473 634.127,121 | 10.366 |
| 16 | 575.631,361 634.101,412 | 17 | 575.645,089 634.074,173 | 30.503 |
| 18 | 575.647,326 634.070,818 | 19 | 575.649,666 634.065,425 | 5.879 |
| 20 | 575.657,5 634.050,903 | 21 | 575.660,247 634.044,576 | 6.898 |
| 22 | 575.667,43 634.048,821 | 1 | 575.679,685 634.016,07 | 34.969 |

** Lungimile segmentelor sunt determinate în planul de proiecție Stereo 70 și sunt rotunjite la 1 milimetru.

*** Distanța dintre puncte este formată din segmente cumulate ce sunt mai mici decât valoarea 1 milimetru.

**DATE DESPRE IMOBILUL NR. 3426**

Oficiul de Cadastru și Publicitate Imobiliară NEAMT
Biroul de Cadastru și Publicitate Imobiliară Targu-Neamt

A. Partea I. Descrierea imobilului

TEREN Intravilan

Adresa: Loc. Pluton, Jud. Neamt

| Nr. Crt | Nr cadastral Nr. topografic | Suprafața* (mp) | Observații / Referințe |
|---------|-----------------------------|-----------------|----------------------------------------|
| A1 | | 1.639 | Sector cadastral:219 Teren imprejmuit; |

B. Partea II. Proprietari și acte

| Inscrieri privitoare la dreptul de proprietate și alte drepturi reale | | Referințe |
|------------------------------------------------------------------------------|----------------------------------------------------------------------------------------------------------------------|-----------|
| / | | |
| Act Administrativ nr. 7290, din 21/04/2023 emis de PRIMARIA COMUNEI PIPIRIG; | | |
| B1 | Inscrierea posesiei, drept de PROPRIETATE, dobandit prin Lege, cota actuala 1/1, cota initiala 1/1 1) NISTOR IOAN | A1 |

C. Partea III. SARCINI .

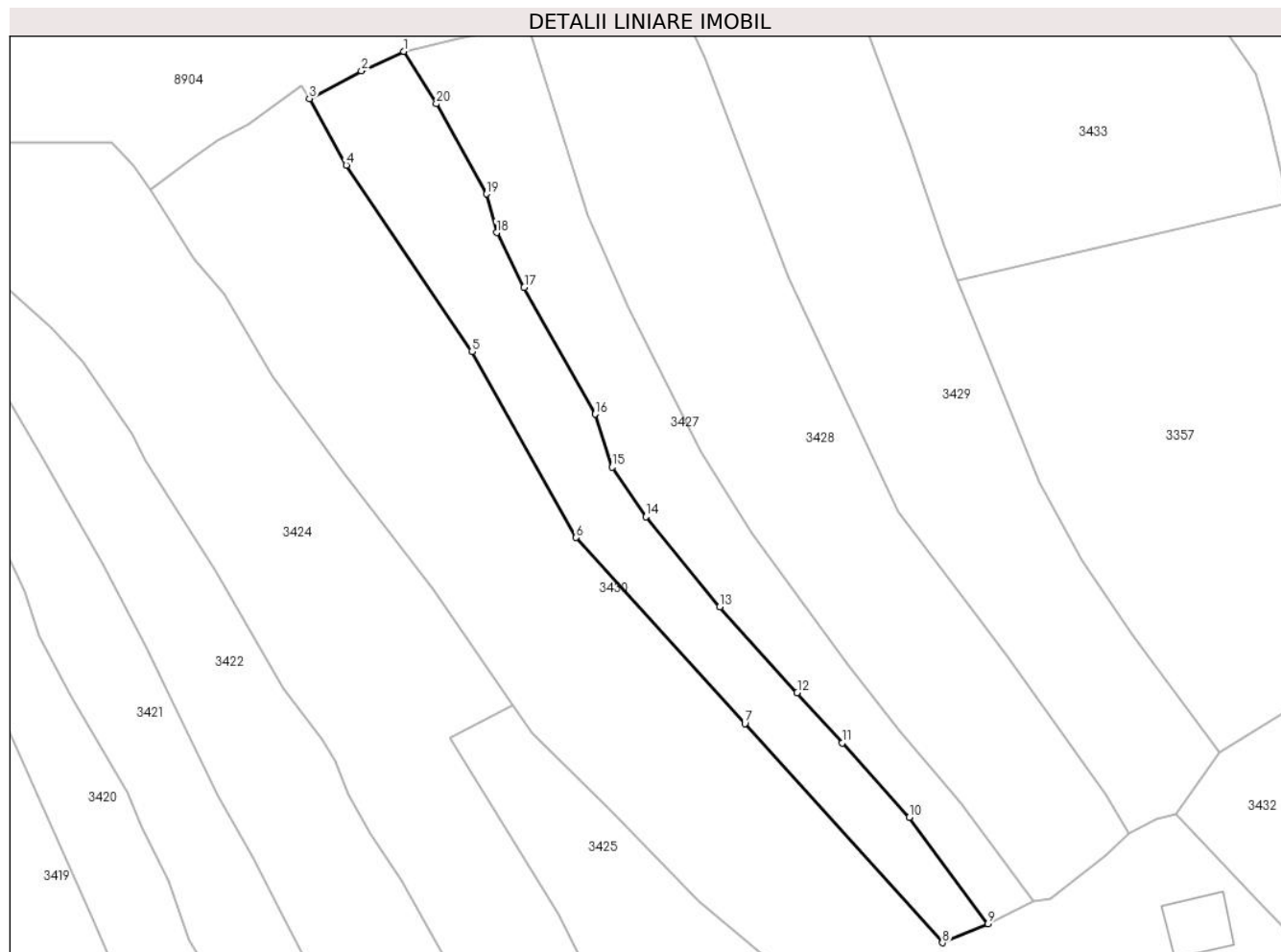
| Inscrieri privind dezmembramintele dreptului de proprietate, drepturi reale de garanție și sarcini | Referințe |
|----------------------------------------------------------------------------------------------------|-----------|
| NU SUNT | |

Anexa Nr. 1 La Partea I

Teren

| Nr cadastral | Suprafața (mp)* | Observații / Referințe |
|--------------|-----------------|------------------------|
| | 1.639 | |

* Suprafața este determinată în planul de proiecție Stereo 70.



Date referitoare la teren

| Crt | Categorie folosință | Intravilan | Suprafața (mp) | Tarla | Parcelă | Nr. topo | Observații / Referințe |
|-----|---------------------|------------|----------------|-------|---------|----------|------------------------|
| 1 | faneata | DA | 1.639 | - | - | - | |

Lungime Segmente

1) Valorile lungimilor segmentelor sunt obținute din proiecție în plan.

| Punct început | X / Y | Punct sfârșit | X / Y | Lungime segment (** (m) |
|---------------|----------------------------|---------------|----------------------------|-------------------------|
| 1 | 575.608,768 634.227,293 | 2 | 575.602,579 634.224,438 | 6.816 |
| 2 | 575.602,579 634.224,438 | 3 | 575.594,961 634.220,416 | 8.615 |
| 3 | 575.594,961 634.220,416 | 4 | 575.600,354 634.210,715 | 11.099 |
| 4 | 575.600,354 634.210,715 | 5 | 575.618,732 634.183,513 | 32.828 |
| 5 | 575.618,732 634.183,513 | 6 | 575.633,94 634.156,368 | 31.115 |

| Punct început | X / Y | Punct sfârşit | X / Y | Lungime segment (** (m) |
|---------------|----------------------------|---------------|----------------------------|-------------------------|
| 6 | 575.633,94 634.156,368 | 7 | 575.658,565 634.129,223 | 36.65 |
| 7 | 575.658,565 634.129,223 | 8 | 575.687,428 634.097,259 | 43.067 |
| 8 | 575.687,428 634.097,259 | 9 | 575.694,094 634.100,02 | 7.215 |
| 9 | 575.694,094 634.100,02 | 10 | 575.682,578 634.115,537 | 19.323 |
| 10 | 575.682,578 634.115,537 | 11 | 575.672,811 634.126,44 | 14.638 |
| 11 | 575.672,811 634.126,44 | 12 | 575.666,213 634.133,745 | 9.844 |
| 12 | 575.666,213 634.133,745 | 13 | 575.654,906 634.146,262 | 16.868 |
| 13 | 575.654,906 634.146,262 | 14 | 575.644,108 634.159,405 | 17.01 |
| 14 | 575.644,108 634.159,405 | 15 | 575.639,195 634.166,638 | 8.744 |
| 15 | 575.639,195 634.166,638 | 16 | 575.636,736 634.174,385 | 8.128 |
| 16 | 575.636,736 634.174,385 | 17 | 575.626,34 634.192,883 | 21.219 |
| 17 | 575.626,34 634.192,883 | 18 | 575.622,316 634.200,865 | 8.939 |
| 18 | 575.622,316 634.200,865 | 19 | 575.620,855 634.206,506 | 5.827 |
| 19 | 575.620,855 634.206,506 | 20 | 575.613,515 634.219,662 | 15.065 |
| 20 | 575.613,515 634.219,662 | 1 | 575.608,768 634.227,293 | 8.987 |

** Lungimile segmentelor sunt determinate în planul de proiecţie Stereo 70 şi sunt rotunjite la 1 milimetru.

*** Distanţa dintre puncte este formată din segmente cumulate ce sunt mai mici decât valoarea 1 milimetru.

**DATE DESPRE IMOBILUL NR. 3427**

Oficiul de Cadastru și Publicitate Imobiliară NEAMT
Biroul de Cadastru și Publicitate Imobiliară Targu-Neamt

A. Partea I. Descrierea imobilului

TEREN Intravilan

Adresa: Loc. Pluton, Jud. Neamt

| Nr. Crt | Nr cadastral Nr. topografic | Suprafața* (mp) | Observații / Referințe |
|---------|-----------------------------|-----------------|----------------------------------------|
| A1 | | 1.645 | Sector cadastral:219 Teren imprejmuit; |

B. Partea II. Proprietari și acte

| Inscrieri privitoare la dreptul de proprietate și alte drepturi reale | | Referințe |
|-----------------------------------------------------------------------|------------------------------------------------------------------------------------------------------|-----------|
| / | | |
| Act Normativ nr. 7, din 13/03/1996 emis de GUVERNUL ROMÂNIEI; | | |
| B1 | Inscrierea provizorie, drept de PROPRIETATE, dobandit prin Lege, cota actuala 1/1, cota initiala 1/1 | A1 |
| 1) COMUNA PIPIRIG, CIF:99999999999999, PROPRIETAR NEIDENTIFICAT | | |

C. Partea III. SARCINI .

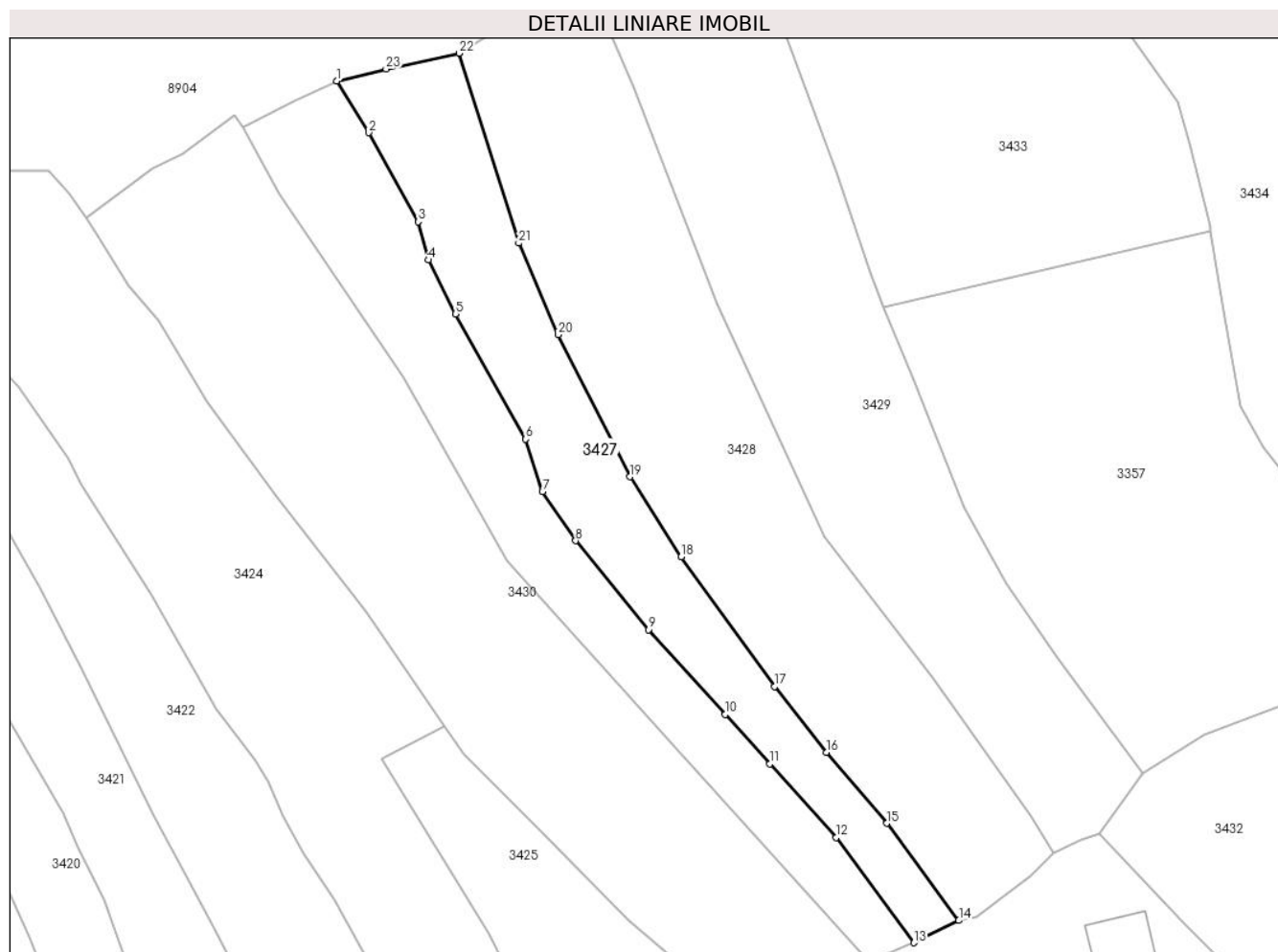
| Inscrieri privind dezmembramintele dreptului de proprietate, drepturi reale de garanție și sarcini | Referințe |
|----------------------------------------------------------------------------------------------------|-----------|
| NU SUNT | |

Anexa Nr. 1 La Partea I

Teren

| | | |
|--------------|-----------------|------------------------|
| Nr cadastral | Suprafața (mp)* | Observații / Referințe |
| | 1.645 | |

* Suprafața este determinată în planul de proiecție Stereo 70.



Date referitoare la teren

| Crt | Categorie folosință | Intravilan | Suprafața (mp) | Tarla | Parcelă | Nr. topo | Observații / Referințe |
|-----|---------------------|------------|----------------|-------|---------|----------|------------------------|
| 1 | faneata | DA | 1.645 | - | - | - | |

Lungime Segmente

1) Valorile lungimilor segmentelor sunt obținute din proiecție în plan.

| Punct început | X / Y | Punct sfârșit | X / Y | Lungime segment (** (m) |
|---------------|----------------------------|---------------|----------------------------|-------------------------|
| 1 | 575.608,768 634.227,293 | 2 | 575.613,515 634.219,662 | 8.987 |
| 3 | 575.620,855 634.206,506 | 4 | 575.622,316 634.200,865 | 5.827 |
| 5 | 575.626,34 634.192,883 | 6 | 575.636,736 634.174,385 | 21.219 |
| 7 | 575.639,195 634.166,638 | 8 | 575.644,108 634.159,405 | 8.744 |
| 9 | 575.654,906 634.146,262 | 10 | 575.666,213 634.133,745 | 16.868 |

| Punct început | X / Y | Punct sfârșit | X / Y | Lungime segment (** (m) |
|---------------|----------------------------|---------------|----------------------------|-------------------------|
| 2 | 575.613,515 634.219,662 | 3 | 575.620,855 634.206,506 | 15.065 |
| 4 | 575.622,316 634.200,865 | 5 | 575.626,34 634.192,883 | 8.939 |
| 6 | 575.636,736 634.174,385 | 7 | 575.639,195 634.166,638 | 8.128 |
| 8 | 575.644,108 634.159,405 | 9 | 575.654,906 634.146,262 | 17.01 |
| 10 | 575.666,213 634.133,745 | 11 | 575.672,811 634.126,44 | 9.844 |

| Punct început | X / Y | Punct sfârșit | X / Y | Lungime segment (** (m) |
|---------------|----------------------------|---------------|----------------------------|-------------------------|
| 11 | 575.672,811 634.126,44 | 12 | 575.682,578 634.115,537 | 14.638 |
| 13 | 575.694,094 634.100,02 | 14 | 575.700,735 634.103,314 | 7.413 |
| 15 | 575.690,067 634.117,652 | 16 | 575.681,138 634.128,158 | 13.788 |
| 17 | 575.673,503 634.137,866 | 18 | 575.659,691 634.157,004 | 23.602 |
| 19 | 575.652,125 634.168,835 | 20 | 575.641,537 634.189,83 | 23.514 |
| 21 | 575.635,696 634.203,35 | 22 | 575.626,87 634.231,394 | 29.4 |
| 23 | 575.616,099 634.229,075 | 1 | 575.608,768 634.227,293 | 7.544 |

| Punct început | X / Y | Punct sfârșit | X / Y | Lungime segment (** (m) |
|---------------|----------------------------|---------------|----------------------------|-------------------------|
| 12 | 575.682,578 634.115,537 | 13 | 575.694,094 634.100,02 | 19.323 |
| 14 | 575.700,735 634.103,314 | 15 | 575.690,067 634.117,652 | 17.871 |
| 16 | 575.681,138 634.128,158 | 17 | 575.673,503 634.137,866 | 12.351 |
| 18 | 575.659,691 634.157,004 | 19 | 575.652,125 634.168,835 | 14.043 |
| 20 | 575.641,537 634.189,83 | 21 | 575.635,696 634.203,35 | 14.728 |
| 22 | 575.626,87 634.231,394 | 23 | 575.616,099 634.229,075 | 11.018 |

** Lungimile segmentelor sunt determinate în planul de proiecție Stereo 70 și sunt rotunjite la 1 milimetru.

*** Distanța dintre puncte este formată din segmente cumulate ce sunt mai mici decât valoarea 1 milimetru.

**DATE DESPRE IMOBILUL NR. 3428**

Oficiul de Cadastru și Publicitate Imobiliară NEAMT
Biroul de Cadastru și Publicitate Imobiliară Targu-Neamt

A. Partea I. Descrierea imobilului

TEREN Intravilan

Adresa: Loc. Pluton, Jud. Neamt

| Nr. Crt | Nr cadastral Nr. topografic | Suprafața* (mp) | Observații / Referințe |
|---------|-----------------------------|-----------------|----------------------------------------|
| A1 | | 3.142 | Sector cadastral:219 Teren imprejmuit; |

B. Partea II. Proprietari și acte

| Inscrieri privitoare la dreptul de proprietate și alte drepturi reale | | Referințe |
|------------------------------------------------------------------------------|-------------------------------------------------------------------------------------------------------------------------------------------------|-----------|
| / | | |
| Act Administrativ nr. 5793, din 04/04/2023 emis de PRIMARIA COMUNEI PIPIRIG; | | |
| B1 | Inscrierea posesiei, drept de PROPRIETATE, dobandit prin Lege, cota actuala 1/1, cota initiala 1/1 1) GRIGORAȘI IOAN 2) GRIGORAȘI TEODORA | A1 |

C. Partea III. SARCINI .

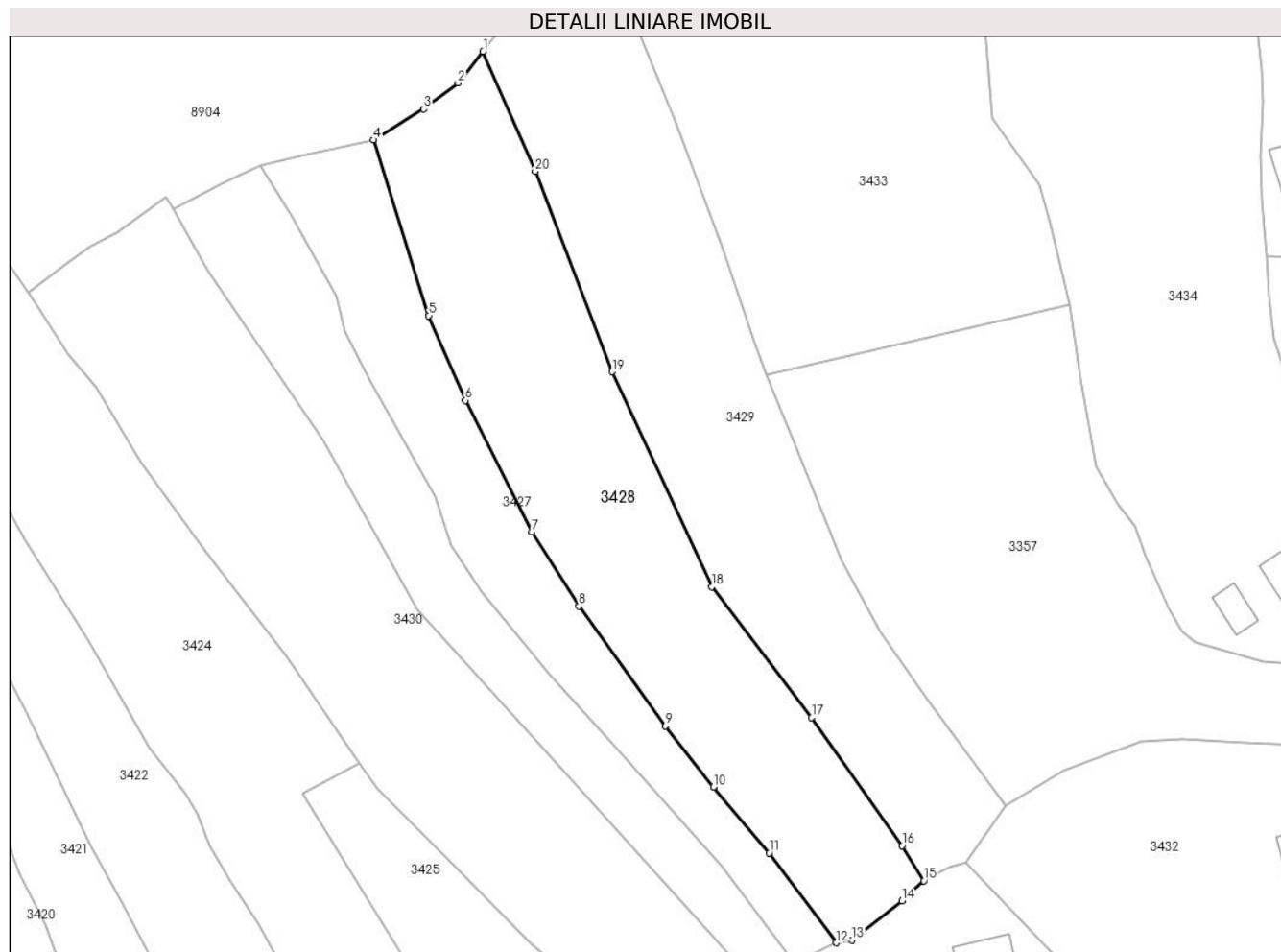
| Inscrieri privind dezmembramintele dreptului de proprietate, drepturi reale de garanție și sarcini | Referințe |
|----------------------------------------------------------------------------------------------------|-----------|
| NU SUNT | |

Anexa Nr. 1 La Partea I

Teren

| | | |
|--------------|-----------------|------------------------|
| Nr cadastral | Suprafața (mp)* | Observații / Referințe |
| | 3.142 | |

* Suprafața este determinată în planul de proiecție Stereo 70.



Date referitoare la teren

| Crt | Categorie folosință | Intra vilan | Suprafața (mp) | Tarla | Parcelă | Nr. topo | Observații / Referințe |
|-----|---------------------|-------------|----------------|-------|---------|----------|------------------------|
| 1 | faneata | DA | 3.142 | - | - | - | |

Lungime Segmente

1) Valorile lungimilor segmentelor sunt obținute din proiecție în plan.

| Punct început | X / Y | Punct sfârșit | X / Y | Lungime segment (** (m) |
|---------------|----------------------------|---------------|----------------------------|-------------------------|
| 1 | 575.644,367 634.245,495 | 2 | 575.640,339 634.240,504 | 6.414 |
| 2 | 575.640,339 634.240,504 | 3 | 575.634,901 634.236,316 | 6.864 |
| 3 | 575.634,901 634.236,316 | 4 | 575.626,87 634.231,394 | 9.419 |
| 4 | 575.626,87 634.231,394 | 5 | 575.635,696 634.203,35 | 29.4 |
| 5 | 575.635,696 634.203,35 | 6 | 575.641,537 634.189,83 | 14.728 |

| Punct început | X / Y | Punct sfârșit | X / Y | Lungime segment (** (m) |
|---------------|----------------------------|---------------|----------------------------|-------------------------|
| 6 | 575.641,537 634.189,83 | 7 | 575.652,125 634.168,835 | 23.514 |
| 7 | 575.652,125 634.168,835 | 8 | 575.659,691 634.157,004 | 14.043 |
| 8 | 575.659,691 634.157,004 | 9 | 575.673,503 634.137,866 | 23.602 |
| 9 | 575.673,503 634.137,866 | 10 | 575.681,138 634.128,158 | 12.351 |
| 10 | 575.681,138 634.128,158 | 11 | 575.690,067 634.117,652 | 13.788 |
| 11 | 575.690,067 634.117,652 | 12 | 575.700,735 634.103,314 | 17.871 |
| 12 | 575.700,735 634.103,314 | 13 | 575.703,246 634.103,755 | 2.549 |
| 13 | 575.703,246 634.103,755 | 14 | 575.711,274 634.109,976 | 10.156 |
| 14 | 575.711,274 634.109,976 | 15 | 575.714,749 634.113,218 | 4.752 |
| 15 | 575.714,749 634.113,218 | 16 | 575.711,287 634.118,805 | 6.573 |
| 16 | 575.711,287 634.118,805 | 17 | 575.696,848 634.139,223 | 25.008 |
| 17 | 575.696,848 634.139,223 | 18 | 575.680,884 634.160,078 | 26.264 |
| 18 | 575.680,884 634.160,078 | 19 | 575.664,948 634.194,388 | 37.83 |
| 19 | 575.664,948 634.194,388 | 20 | 575.652,697 634.226,361 | 34.24 |
| 20 | 575.652,697 634.226,361 | 1 | 575.644,367 634.245,495 | 20.869 |

** Lungimile segmentelor sunt determinate în planul de proiecție Stereo 70 și sunt rotunjite la 1 milimetru.

*** Distanța dintre puncte este formată din segmente cumulate ce sunt mai mici decât valoarea 1 milimetru.

**DATE DESPRE IMOBILUL NR. 3429**

Oficiul de Cadastru și Publicitate Imobiliară NEAMT
Biroul de Cadastru și Publicitate Imobiliară Targu-Neamt

A. Partea I. Descrierea imobilului

TEREN Intravilan

Adresa: Loc. Pluton, Jud. Neamt

| Nr. Crt | Nr cadastral Nr. topografic | Suprafața* (mp) | Observații / Referințe |
|---------|-----------------------------|-----------------|----------------------------------------|
| A1 | | 3.221 | Sector cadastral:219 Teren imprejmuit; |

B. Partea II. Proprietari și acte

| Inscrieri privitoare la dreptul de proprietate și alte drepturi reale | | Referințe |
|-----------------------------------------------------------------------|-------------------------------------------------------------------------------------------------------------------------------------------------------------------------|-----------|
| / | | |
| Act Normativ nr. 7, din 13/03/1996 emis de GUVERNUL ROMÂNIEI; | | |
| B1 | Inscrierea provizorie, drept de PROPRIETATE, dobandit prin Lege, cota actuala 1/1, cota initiala 1/1 1) COMUNA PIPIRIG, CIF:99999999999999, PROPRIETAR NEIDENTIFICAT | A1 |

C. Partea III. SARCINI .

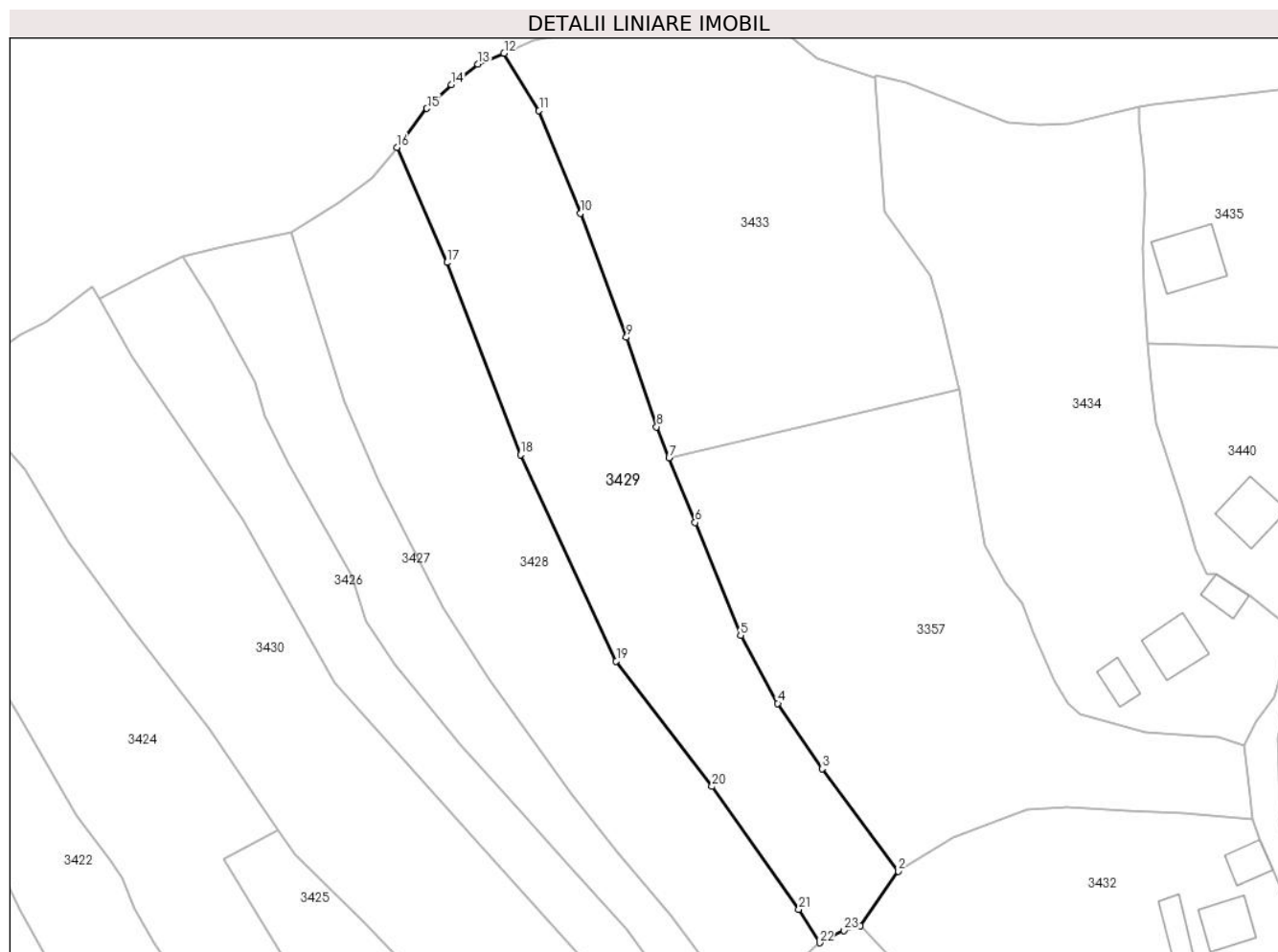
| Inscrieri privind dezmembramintele dreptului de proprietate, drepturi reale de garanție și sarcini | Referințe |
|----------------------------------------------------------------------------------------------------|-----------|
| NU SUNT | |

Anexa Nr. 1 La Partea I

Teren

| | | |
|--------------|-----------------|------------------------|
| Nr cadastral | Suprafața (mp)* | Observații / Referințe |
| | 3.221 | |

* Suprafața este determinată în planul de proiecție Stereo 70.



Date referitoare la teren

| Crt | Categorie folosință | Intramilan | Suprafața (mp) | Tarla | Parcelă | Nr. topo | Observații / Referințe |
|-----|---------------------|------------|----------------|-------|---------|----------|------------------------|
| 1 | faneata | DA | 3.221 | - | - | - | |

Lungime Segmente

1) Valorile lungimilor segmentelor sunt obținute din proiecție în plan.

| Punct început | X / Y | Punct sfârșit | X / Y | Lungime segment (** (m) |
|---------------|----------------------------|---------------|----------------------------|-------------------------|
| 1 | 575.721,484 634.116,067 | 2 | 575.727,878 634.125,101 | 11.068 |
| 3 | 575.715,184 634.142,177 | 4 | 575.707,771 634.153,044 | 13.155 |
| 5 | 575.701,582 634.164,339 | 6 | 575.694,028 634.183,116 | 20.24 |
| 7 | 575.689,685 634.193,911 | 8 | 575.687,623 634.199,037 | 5.525 |
| 9 | 575.682,58 634.213,916 | 10 | 575.674,97 634.234,578 | 22.019 |

| Punct început | X / Y | Punct sfârșit | X / Y | Lungime segment (** (m) |
|---------------|----------------------------|---------------|----------------------------|-------------------------|
| 2 | 575.727,878 634.125,101 | 3 | 575.715,184 634.142,177 | 21.277 |
| 4 | 575.707,771 634.153,044 | 5 | 575.701,582 634.164,339 | 12.879 |
| 6 | 575.694,028 634.183,116 | 7 | 575.689,685 634.193,911 | 11.636 |
| 8 | 575.687,623 634.199,037 | 9 | 575.682,58 634.213,916 | 15.71 |
| 10 | 575.674,97 634.234,578 | 11 | 575.668,05 634.251,661 | 18.431 |

| Punct început | X / Y | Punct sfârșit | X / Y | Lungime segment (** (m) |
|---------------|----------------------------|---------------|----------------------------|-------------------------|
| 11 | 575.668,05 634.251,661 | 12 | 575.662,212 634.261,173 | 11.161 |
| 13 | 575.657,833 634.259,373 | 14 | 575.653,48 634.255,927 | 5.552 |
| 15 | 575.649,372 634.251,995 | 16 | 575.644,367 634.245,495 | 8.204 |
| 17 | 575.652,697 634.226,361 | 18 | 575.664,948 634.194,388 | 34.24 |
| 19 | 575.680,884 634.160,078 | 20 | 575.696,848 634.139,223 | 26.264 |
| 21 | 575.711,287 634.118,805 | 22 | 575.714,749 634.113,218 | 6.573 |
| 23 | 575.718,789 634.115,278 | 1 | 575.721,484 634.116,067 | 2.808 |

| Punct început | X / Y | Punct sfârșit | X / Y | Lungime segment (** (m) |
|---------------|----------------------------|---------------|----------------------------|-------------------------|
| 12 | 575.662,212 634.261,173 | 13 | 575.657,833 634.259,373 | 4.735 |
| 14 | 575.653,48 634.255,927 | 15 | 575.649,372 634.251,995 | 5.687 |
| 16 | 575.644,367 634.245,495 | 17 | 575.652,697 634.226,361 | 20.869 |
| 18 | 575.664,948 634.194,388 | 19 | 575.680,884 634.160,078 | 37.83 |
| 20 | 575.696,848 634.139,223 | 21 | 575.711,287 634.118,805 | 25.008 |
| 22 | 575.714,749 634.113,218 | 23 | 575.718,789 634.115,278 | 4.535 |

** Lungimile segmentelor sunt determinate în planul de proiecție Stereo 70 și sunt rotunjite la 1 milimetru.

*** Distanța dintre puncte este formată din segmente cumulate ce sunt mai mici decât valoarea 1 milimetru.

**DATE DESPRE IMOBILUL NR. 3430**

Oficiul de Cadastru și Publicitate Imobiliară NEAMT
Biroul de Cadastru și Publicitate Imobiliară Targu-Neamt

A. Partea I. Descrierea imobilului

TEREN Necunoscut

Adresa: Loc. Pluton, Str Slatinei, Jud. Neamt, si extravilan UAT Pipirig

| Nr. Crt | Nr cadastral Nr. topografic | Suprafața* (mp) | Observații / Referințe |
|---------|-----------------------------|-----------------|----------------------------------------|
| A1 | | 5.734 | Sector cadastral:219 Teren imprejmuit; |

Construcții

| Crt | Nr cadastral Nr. topografic | Adresa | Observații / Referințe |
|------|-----------------------------|------------------------------------------------------------------|---------------------------------------------|
| A1.1 | | Loc. Pluton, Str Slatinei, Jud. Neamt, si extravilan UAT Pipirig | Nr. niveluri:1; S. construita la sol:72 mp; |

B. Partea II. Proprietari și acte

| Inscrieri privitoare la dreptul de proprietate și alte drepturi reale | | Referințe |
|-------------------------------------------------------------------------------|-----------------------------------------------------------------------------------------------------------------------------------------------|-----------|
| / | | |
| Act Administrativ nr. 7305, din 21/04/2023 emis de PRIMARIA COMUNEI PIPIRIG; | | |
| B1 | Inscrierea posesiei, drept de PROPRIETATE, dobandit prin Lege, cota actuala 1/1, cota initiala 1/1 1) PĂDURE SILIVESTRU 2) PĂDURE ELENA | A1 |
| Act Administrativ nr. 17408, din 01/11/2023 emis de PRIMARIA COMUNEI PIPIRIG; | | |
| B2 | Intabulare, drept de PROPRIETATE, dobandit prin Lege, cota actuala 1/1, cota initiala 1/1 1) PĂDURE SILIVESTRU 2) PĂDURE ELENA | A1.1 |

C. Partea III. SARCINI .

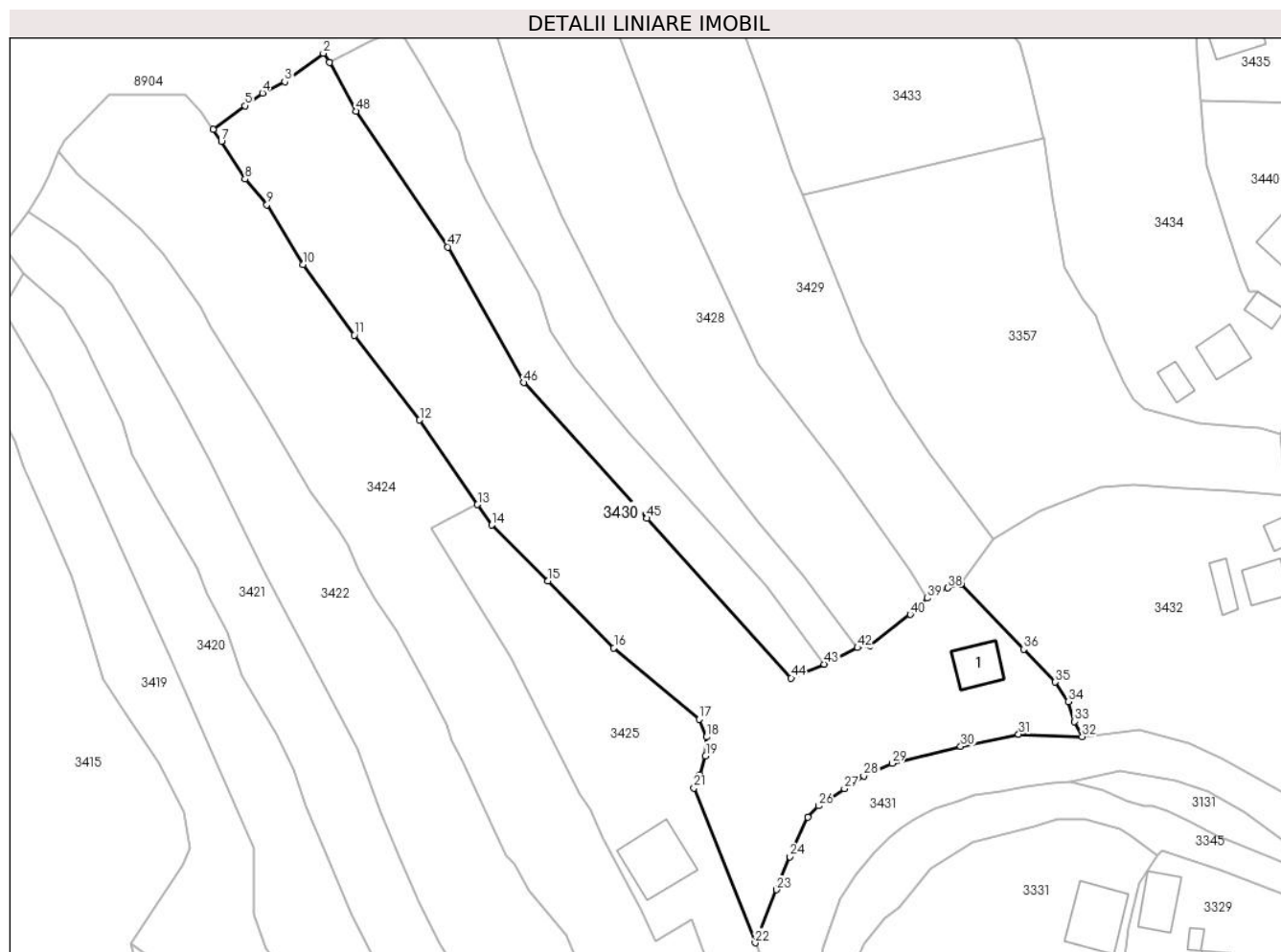
| Inscrieri privind dezmembramintele dreptului de proprietate, drepturi reale de garanție și sarcini | Referințe |
|----------------------------------------------------------------------------------------------------|-----------|
| NU SUNT | |

Anexa Nr. 1 La Partea I

Teren

| Nr cadastral | Suprafața (mp)* | Observații / Referințe |
|--------------|-----------------|------------------------|
| | 5.734 | |

* Suprafața este determinată în planul de proiecție Stereo 70.



Date referitoare la teren

| Crt | Categorie folosință | Intravilan | Suprafața (mp) | Tarla | Parcelă | Nr. topo | Observații / Referințe |
|-----|---------------------|------------|----------------|-------|---------|----------|------------------------|
| 1 | curți constructii | DA | 318 | - | - | - | |
| 2 | faneata | DA | 1.904 | - | - | - | |
| 3 | faneata | NU | 3.512 | - | - | - | |

Date referitoare la construcții

| Crt | Număr | Destinație construcție | Supraf. (mp) | Situație juridică | Observații / Referințe |
|------|-------|-------------------------|--------------|-------------------|---------------------------------------------|
| A1.1 | | construcții de locuințe | 72 | Cu acte | Nr. niveluri:1; S. construita la sol:72 mp; |

Lungime Segmente

1) Valorile lungimilor segmentelor sunt obținute din proiecție în plan.

| Punct început | X / Y | Punct sfârșit | X / Y | Lungime segment | Punct început | X / Y | Punct sfârșit | X / Y | Lungime segment | Punct început | X / Y | Punct sfârșit | X / Y | Lungime segment |
|---------------|----------------------------|---------------|----------------------------|-----------------|---------------|----------------------------|---------------|----------------------------|-----------------|---------------|----------------------------|---------------|----------------------------|-----------------|
| 1 | 575.594,961 634.220,416 | 2 | 575.593,743 634.222,277 | 2.224 | 2 | 575.593,743 634.222,277 | 3 | 575.586,034 634.216,602 | 9.573 | 3 | 575.586,034 634.216,602 | 4 | 575.581,55 634.214,324 | 5.029 |
| 4 | 575.581,55 634.214,324 | 5 | 575.578,056 634.211,79 | 4.316 | 5 | 575.578,056 634.211,79 | 6 | 575.571,694 634.207,043 | 7.938 | 6 | 575.571,694 634.207,043 | 7 | 575.573,332 634.204,663 | 2.889 |
| 7 | 575.573,332 634.204,663 | 8 | 575.578,063 634.197,1 | 8.921 | 8 | 575.578,063 634.197,1 | 9 | 575.582,462 634.191,947 | 6.775 | 9 | 575.582,462 634.191,947 | 10 | 575.589,648 634.179,986 | 13.954 |

| Punct început | X / Y | Punct sfârșit | X / Y | Lungime segment | Punct început | X / Y | Punct sfârșit | X / Y | Lungime segment | Punct început | X / Y | Punct sfârșit | X / Y | Lungime segment |
|---------------|----------------------------|---------------|----------------------------|-----------------|---------------|----------------------------|---------------|----------------------------|-----------------|---------------|----------------------------|---------------|----------------------------|-----------------|
| 10 | 575.589,648 634.179,986 | 11 | 575.599,95 634.165,842 | 17.498 | 11 | 575.599,95 634.165,842 | 12 | 575.613,054 634.148,895 | 21.422 | 12 | 575.613,054 634.148,895 | 13 | 575.624,641 634.131,958 | 20.521 |
| 13 | 575.624,641 634.131,958 | 14 | 575.627,48 634.127,858 | 4.987 | 14 | 575.627,48 634.127,858 | 15 | 575.638,755 634.116,68 | 15.877 | 15 | 575.638,755 634.116,68 | 16 | 575.651,934 634.103,282 | 18.793 |
| 16 | 575.651,934 634.103,282 | 17 | 575.669,054 634.088,979 | 22.309 | 17 | 575.669,054 634.088,979 | 18 | 575.670,476 634.085,465 | 3.791 | 18 | 575.670,476 634.085,465 | 19 | 575.670,294 634.081,662 | 3.807 |
| 19 | 575.670,294 634.081,662 | 20 | 575.669,197 634.077,92 | 3.899 | 20 | 575.669,197 634.077,92 | 21 | 575.667,977 634.075,23 | 2.954 | 21 | 575.667,977 634.075,23 | 22 | 575.680,255 634.044,266 | 33.309 |
| 22 | 575.680,255 634.044,266 | 23 | 575.684,518 634.054,886 | 11.444 | 23 | 575.684,518 634.054,886 | 24 | 575.687,17 634.061,493 | 7.119 | 24 | 575.687,17 634.061,493 | 25 | 575.690,804 634.069,377 | 8.681 |
| 25 | 575.690,804 634.069,377 | 26 | 575.692,929 634.071,686 | 3.138 | 26 | 575.692,929 634.071,686 | 27 | 575.698,107 634.075,1 | 6.202 | 27 | 575.698,107 634.075,1 | 28 | 575.701,989 634.077,659 | 4.65 |
| 28 | 575.701,989 634.077,659 | 29 | 575.707,634 634.080,186 | 6.185 | 29 | 575.707,634 634.080,186 | 30 | 575.721,391 634.083,556 | 14.164 | 30 | 575.721,391 634.083,556 | 31 | 575.732,99 634.085,984 | 11.85 |
| 31 | 575.732,99 634.085,984 | 32 | 575.745,735 634.085,521 | 12.753 | 32 | 575.745,735 634.085,521 | 33 | 575.744,144 634.088,556 | 3.427 | 33 | 575.744,144 634.088,556 | 34 | 575.742,95 634.092,52 | 4.14 |
| 34 | 575.742,95 634.092,52 | 35 | 575.740,324 634.096,448 | 4.725 | 35 | 575.740,324 634.096,448 | 36 | 575.733,975 634.103,021 | 9.139 | 36 | 575.733,975 634.103,021 | 37 | 575.721,484 634.116,067 | 18.062 |
| 37 | 575.721,484 634.116,067 | 38 | 575.718,789 634.115,278 | 2.808 | 38 | 575.718,789 634.115,278 | 39 | 575.714,749 634.113,218 | 4.535 | 39 | 575.714,749 634.113,218 | 40 | 575.711,274 634.109,976 | 4.752 |
| 40 | 575.711,274 634.109,976 | 41 | 575.703,246 634.103,755 | 10.156 | 41 | 575.703,246 634.103,755 | 42 | 575.700,735 634.103,314 | 2.549 | 42 | 575.700,735 634.103,314 | 43 | 575.694,094 634.100,02 | 7.413 |
| 43 | 575.694,094 634.100,02 | 44 | 575.687,428 634.097,259 | 7.215 | 44 | 575.687,428 634.097,259 | 45 | 575.658,565 634.129,223 | 43.067 | 45 | 575.658,565 634.129,223 | 46 | 575.633,94 634.156,368 | 36.65 |
| 46 | 575.633,94 634.156,368 | 47 | 575.618,732 634.183,513 | 31.115 | 47 | 575.618,732 634.183,513 | 48 | 575.600,354 634.210,715 | 32.828 | 48 | 575.600,354 634.210,715 | 1 | 575.594,961 634.220,416 | 11.099 |

** Lungimile segmentelor sunt determinate în planul de proiecție Stereo 70 și sunt rotunjite la 1 milimetru.

*** Distanța dintre puncte este formată din segmente cumulate ce sunt mai mici decât valoarea 1 milimetru.



DATE DESPRE IMOBILUL NR. 3432

Oficiul de Cadastru și Publicitate Imobiliară NEAMT
Biroul de Cadastru și Publicitate Imobiliară Targu-Neamt

A. Partea I. Descrierea imobilului

TEREN Intravilan

Adresa: Loc. Pluton, Str Slatinei, Jud. Neamt

| Nr. Crt | Nr cadastral Nr. topografic | Suprafața* (mp) | Observații / Referințe |
|---------|-----------------------------|------------------------------------|----------------------------------------|
| A1 | 52897 | Din acte: 3.436 Masurata: 3.478 | Sector cadastral:219 Teren imprejmuit; |

Construcții

| Crt | Nr cadastral Nr. topografic | Adresa | Observații / Referințe |
|------|-----------------------------|---------------------------------------|------------------------------------------------------------------------------------------------------------------------------------------------------------------------------------|
| A1.1 | 52897-C1 | Loc. Pluton, Str Slatinei, Jud. Neamt | Nr. niveluri:1; S. construita la sol:59 mp; S. construita desfasurata:58 mp; Casă de locuit, construită din lemn în 1968, acoperită cu tablă, compusă din trei camere, hol și baie |
| A1.2 | 52897-C2 | Loc. Pluton, Str Slatinei, Jud. Neamt | Nr. niveluri:1; S. construita la sol:36 mp; S. construita desfasurata:33 mp; Construcție anexă din lemn, acoperită cu tablă, construită în anul 1968; |
| A1.3 | 52897-C3 | Loc. Pluton, Str Slatinei, Jud. Neamt | Nr. niveluri:1; S. construita la sol:37 mp; S. construita desfasurata:36 mp; Atelier construit din lemn în anul 1968, acoperit cu tablă |
| A1.4 | 52897-C4 | Loc. Pluton, Str Slatinei, Jud. Neamt | Nr. niveluri:1; S. construita la sol:41 mp; S. construita desfasurata:35 mp; Grajd, construit din lemn în anul 1968, acoperit cu draniță, compus din trei încăperi |

B. Partea II. Proprietari și acte

| Inscrieri privitoare la dreptul de proprietate și alte drepturi reale | Referințe | |
|----------------------------------------------------------------------------------------------------------------------------------------------------------------------------------------------------------------------------------------------------------------------------------------------------------------------------------------------------------------------------------------------------------------------------------------------------------------|--------------------------------------------------------------------------------------------------------------------------------------------------------------------------------|------------------------|
| 22626 / 22/08/2018 | | |
| Act Notarial nr. Certificat moștenitor nr. 61, din 07/06/2018 emis de BIN Teodorescu Mihaela (act administrativ nr Proces - verbal de identificare a imobilului nr. 5543 din 03.05.2018, emis de Primaria Com. Pipirig;act administrativ nr Certificat fiscal nr. 9272 din 07.08.2018, emis de Primaria Com. Pipirig;act administrativ nr Certificat atestare că petentul este cunoscut ca proprietar nr. 5542 din 03.05.2018, emis de Primaria Com. Pipirig); | | |
| B1 | Intabulare, drept de PROPRIETATE, cu titlu de drept de MOȘTENIRE după defunctul MARCU IOAN, dobandit prin Succesiune, cota actuala 3/4, cota initiala 3/4 1) DOLHESCU DOINA | A1 |
| B2 | Intabulare, drept de PROPRIETATE, cu titlu de drept de MOȘTENIRE după defunctul MARCU IOAN, dobandit prin Succesiune, cota actuala 3/8, cota initiala 3/8 1) DOLHESCU DOINA | A1.1, A1.2, A1.3, A1.4 |
| B3 | Intabulare, drept de PROPRIETATE, cu titlu de drept de MOȘTENIRE după defuncta MARCU MARIA, dobandit prin Succesiune, cota actuala 1/4, cota initiala 1/4 1) DOLHESCU DOINA | A1 |
| B4 | Intabulare, drept de PROPRIETATE, cu titlu de drept de MOȘTENIRE după defuncta MARCU MARIA, dobandit prin Succesiune, cota actuala 5/8, cota initiala 5/8 1) DOLHESCU DOINA | A1.1, A1.2, A1.3, A1.4 |

C. Partea III. SARCINI .

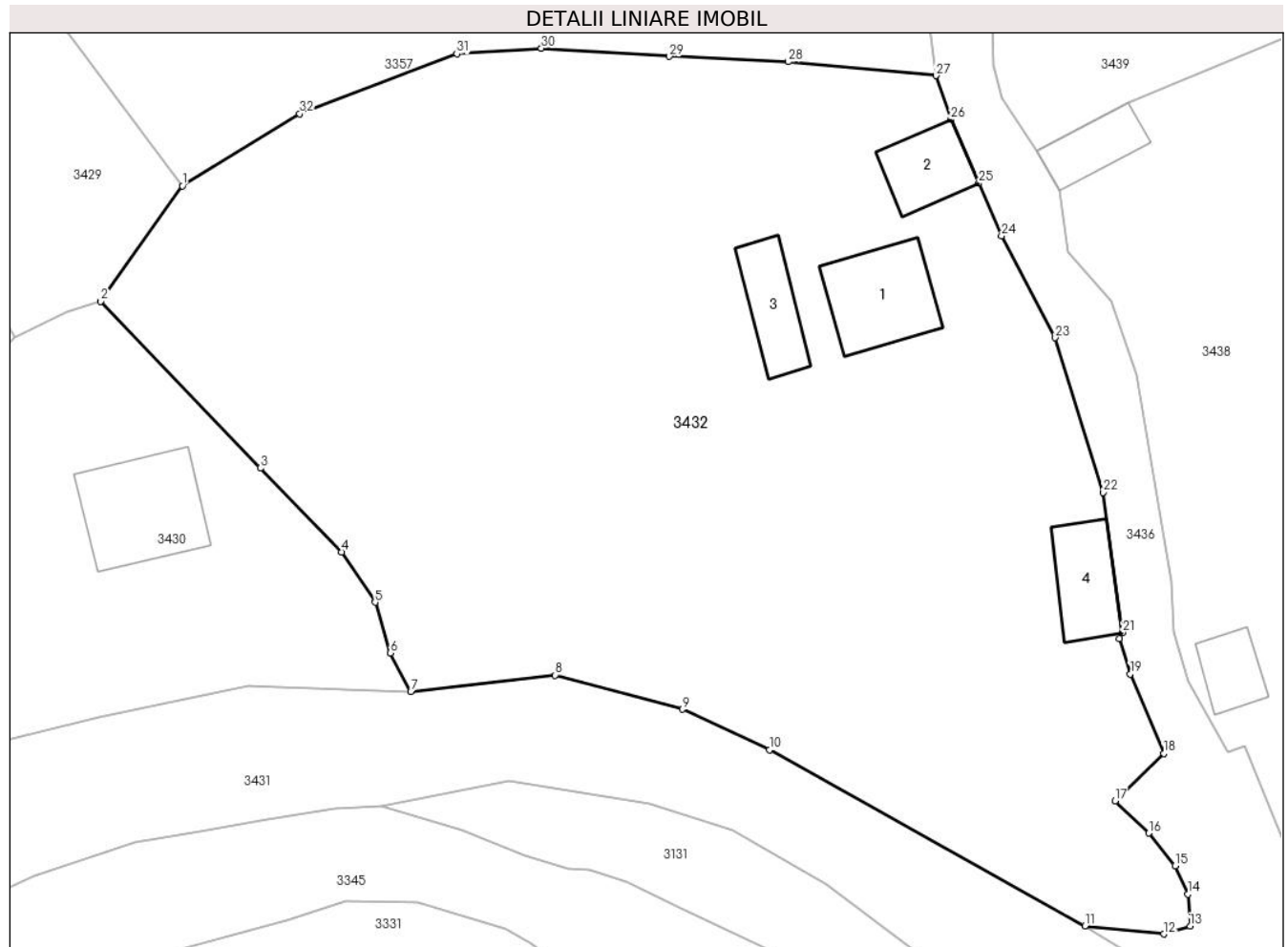
| Inscrieri privind dezmembramintele dreptului de proprietate, drepturi reale de garanție și sarcini | Referințe |
|----------------------------------------------------------------------------------------------------|-----------|
| NU SUNT | |

Anexa Nr. 1 La Partea I

Teren

| Nr cadastral | Suprafața (mp)* | Observații / Referințe |
|--------------|------------------------------------|------------------------|
| 52897 | Din acte: 3.436 Masurata: 3.478 | |

* Suprafața este determinată în planul de proiecție Stereo 70.



Date referitoare la teren

| Crt | Categorie folosință | Intra vilan | Suprafața (mp) | Tarla | Parcelă | Nr. topo | Observații / Referințe |
|-----|---------------------|-------------|----------------|-------|---------|----------|------------------------|
| 1 | curți constructii | DA | 626 | - | - | - | |
| 2 | ape curgatoare | DA | 181 | - | - | - | |
| 3 | faneata | DA | 1.507 | - | - | - | |
| 4 | faneata | DA | 1.164 | - | - | - | |

Date referitoare la construcții

| Crt | Număr | Destinație construcție | Supraf. (mp) | Situație juridică | Observații / Referințe |
|------|----------|-------------------------|------------------------------|-------------------|------------------------------------------------------------------------------------------------------------------------------------------------------------------------------------|
| A1.1 | 52897-C1 | construcții de locuințe | Din acte: 58 Masurata: 59 | Cu acte | Nr. niveluri:1; S. construita la sol:59 mp; S. construita desfasurata:58 mp; Casă de locuit, construită din lemn în 1968, acoperită cu tablă, compusă din trei camere, hol și baie |
| A1.2 | 52897-C2 | construcții anexa | Din acte: 33 Masurata: 36 | Cu acte | Nr. niveluri:1; S. construita la sol:36 mp; S. construita desfasurata:33 mp; Construcție anexă din lemn, acoperită cu tablă, construită în anul 1968; |
| A1.3 | 52897-C3 | construcții anexa | Din acte: 36 Masurata: 37 | Cu acte | Nr. niveluri:1; S. construita la sol:37 mp; S. construita desfasurata:36 mp; Atelier construit din lemn în anul 1968, acoperit cu tablă |
| A1.4 | 52897-C4 | construcții anexa | Din acte: 35 Masurata: 41 | Cu acte | Nr. niveluri:1; S. construita la sol:41 mp; S. construita desfasurata:35 mp; Grajd, construit din lemn în anul 1968, acoperit cu draniță, compus din trei încăperi |

Lungime Segmente

1) Valorile lungimilor segmentelor sunt obținute din proiecție în plan.

| Punct început | X / Y | Punct sfârșit | X / Y | Lungime segment (** (m)) |
|---------------|----------------------------|---------------|----------------------------|--------------------------|
| 1 | 575.727,878 634.125,101 | 2 | 575.721,484 634.116,067 | 11.068 |
| 3 | 575.733,975 634.103,021 | 4 | 575.740,324 634.096,448 | 9.139 |
| 5 | 575.742,95 634.092,52 | 6 | 575.744,144 634.088,556 | 4.14 |
| 7 | 575.745,735 634.085,521 | 8 | 575.757,044 634.086,817 | 11.383 |
| 9 | 575.766,993 634.084,144 | 10 | 575.773,808 634.080,959 | 7.523 |
| 11 | 575.798,488 634.067,2 | 12 | 575.804,667 634.066,56 | 6.212 |
| 13 | 575.806,722 634.067,179 | 14 | 575.806,538 634.069,667 | 2.495 |
| 15 | 575.805,545 634.071,905 | 16 | 575.803,484 634.074,45 | 3.275 |
| 17 | 575.800,848 634.076,979 | 18 | 575.804,649 634.080,674 | 5.301 |
| 19 | 575.802,037 634.086,915 | 20 | 575.801,187 634.089,687 | 2.899 |
| 21 | 575.801,435 634.090,151 | 22 | 575.799,914 634.101,118 | 11.072 |
| 23 | 575.796,173 634.113,227 | 24 | 575.791,97 634.121,201 | 9.014 |
| 25 | 575.790,18 634.125,308 | 26 | 575.788,005 634.130,299 | 5.444 |
| 27 | 575.786,824 634.133,734 | 28 | 575.775,27 634.134,814 | 11.604 |
| 29 | 575.765,978 634.135,245 | 30 | 575.755,961 634.135,874 | 10.037 |
| 31 | 575.749,343 634.135,439 | 32 | 575.737,06 634.130,732 | 13.154 |

| Punct început | X / Y | Punct sfârșit | X / Y | Lungime segment (** (m)) |
|---------------|----------------------------|---------------|----------------------------|--------------------------|
| 2 | 575.721,484 634.116,067 | 3 | 575.733,975 634.103,021 | 18.062 |
| 4 | 575.740,324 634.096,448 | 5 | 575.742,95 634.092,52 | 4.725 |
| 6 | 575.744,144 634.088,556 | 7 | 575.745,735 634.085,521 | 3.427 |
| 8 | 575.757,044 634.086,817 | 9 | 575.766,993 634.084,144 | 10.302 |
| 10 | 575.773,808 634.080,959 | 11 | 575.798,488 634.067,2 | 28.256 |
| 12 | 575.804,667 634.066,56 | 13 | 575.806,722 634.067,179 | 2.146 |
| 14 | 575.806,538 634.069,667 | 15 | 575.805,545 634.071,905 | 2.448 |
| 16 | 575.803,484 634.074,45 | 17 | 575.800,848 634.076,979 | 3.653 |
| 18 | 575.804,649 634.080,674 | 19 | 575.802,037 634.086,915 | 6.766 |
| 20 | 575.801,187 634.089,687 | 21 | 575.801,435 634.090,151 | 0.526 |
| 22 | 575.799,914 634.101,118 | 23 | 575.796,173 634.113,227 | 12.674 |
| 24 | 575.791,97 634.121,201 | 25 | 575.790,18 634.125,308 | 4.48 |
| 26 | 575.788,005 634.130,299 | 27 | 575.786,824 634.133,734 | 3.632 |
| 28 | 575.775,27 634.134,814 | 29 | 575.765,978 634.135,245 | 9.302 |
| 30 | 575.755,961 634.135,874 | 31 | 575.749,343 634.135,439 | 6.632 |
| 32 | 575.737,06 634.130,732 | 1 | 575.727,878 634.125,101 | 10.771 |

** Lungimile segmentelor sunt determinate în planul de proiecție Stereo 70 și sunt rotunjite la 1 milimetru.

*** Distanța dintre puncte este formată din segmente cumulate ce sunt mai mici decât valoarea 1 milimetru.

**DATE DESPRE IMOBILUL NR. 3433**

Oficiul de Cadastru și Publicitate Imobiliară NEAMT
Biroul de Cadastru și Publicitate Imobiliară Targu-Neamt

A. Partea I. Descrierea imobilului

TEREN Necunoscut

Adresa: Loc. Pluton, Jud. Neamt, si extravilan UAT Pipirig

| Nr. Crt | Nr cadastral Nr. topografic | Suprafața* (mp) | Observații / Referințe |
|---------|-----------------------------|-----------------|----------------------------------------|
| A1 | | 3.543 | Sector cadastral:219 Teren imprejmuit; |

B. Partea II. Proprietari și acte

| Inscrieri privitoare la dreptul de proprietate și alte drepturi reale | | Referințe |
|------------------------------------------------------------------------------|-----------------------------------------------------------------------------------------------------------------------------------------|-----------|
| / | | |
| Act Administrativ nr. 7313, din 21/04/2023 emis de PRIMARIA COMUNEI PIPIRIG; | | |
| B1 | Inscrierea posesiei, drept de PROPRIETATE, dobandit prin Lege, cota actuala 1/1, cota initiala 1/1 1) MARCU GAVRIL 2) MARCU IOANA | A1 |

C. Partea III. SARCINI .

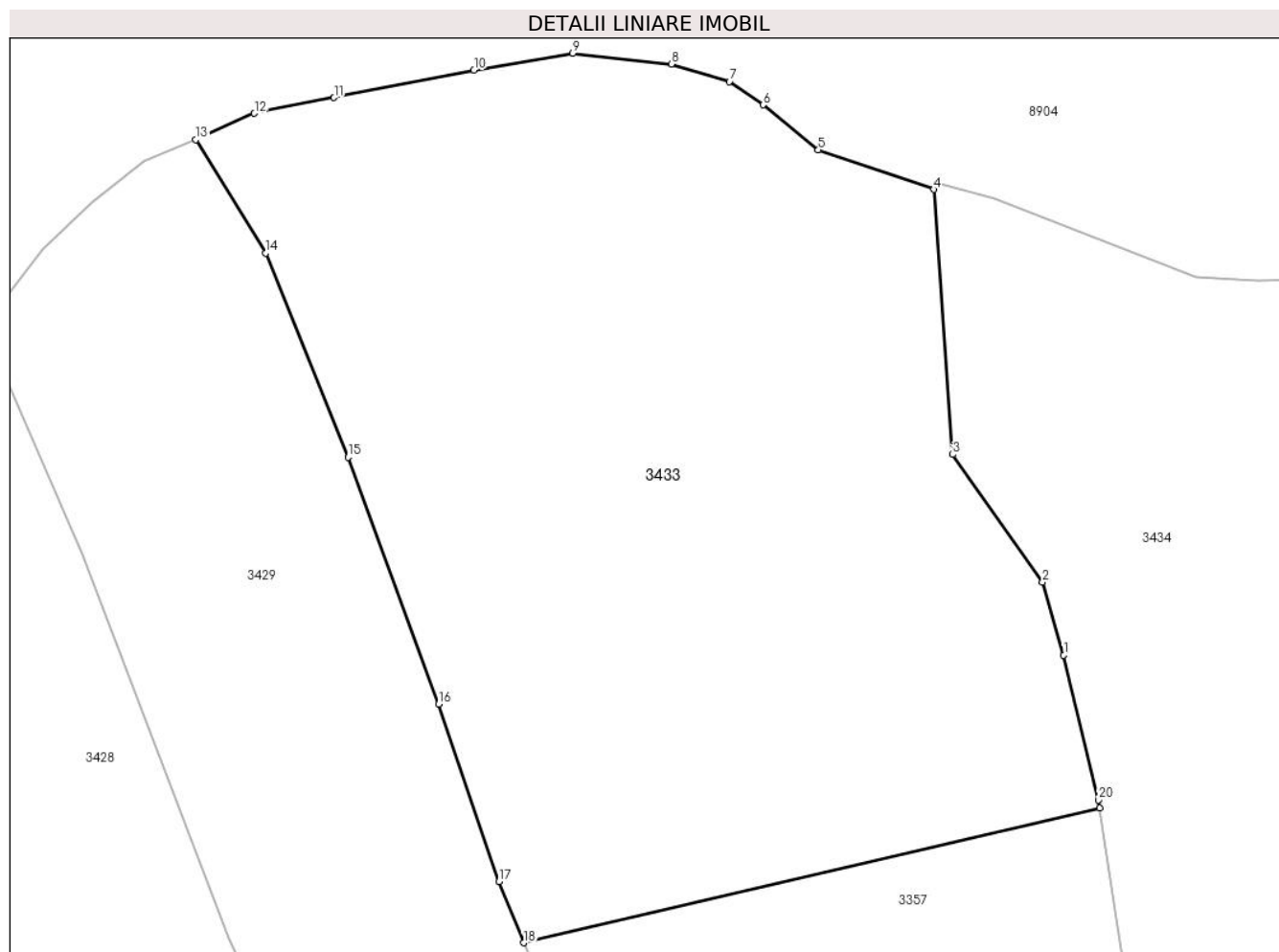
| Inscrieri privind dezmembramintele dreptului de proprietate, drepturi reale de garanție și sarcini | Referințe |
|----------------------------------------------------------------------------------------------------|-----------|
| NU SUNT | |

Anexa Nr. 1 La Partea I

Teren

| | | |
|--------------|-----------------|------------------------|
| Nr cadastral | Suprafața (mp)* | Observații / Referințe |
| | 3.543 | |

* Suprafața este determinată în planul de proiecție Stereo 70.



Date referitoare la teren

| Crt | Categorie folosință | Intravilan | Suprafața (mp) | Tarla | Parcelă | Nr. topo | Observații / Referințe |
|-----|---------------------|------------|----------------|-------|---------|----------|------------------------|
| 1 | faneata | DA | 59 | - | - | - | |
| 2 | faneata | NU | 386 | - | - | - | |
| 3 | faneata | NU | 2.954 | - | - | - | |
| 4 | ape curgatoare | NU | 144 | - | - | - | |

Lungime Segmente

1) Valorile lungimilor segmentelor sunt obținute din proiecție în plan.

| Punct început | X / Y | Punct sfârșit | X / Y | Lungime segment (** (m) |
|---------------|----------------------------|---------------|----------------------------|-------------------------|
| 1 | 575.734,95 634.217,999 | 2 | 575.733,181 634.224,124 | 6.375 |
| 2 | 575.733,181 634.224,124 | 3 | 575.725,649 634.234,807 | 13.071 |
| 3 | 575.725,649 634.234,807 | 4 | 575.724,052 634.257,004 | 22.254 |

| Punct început | X / Y | Punct sfârșit | X / Y | Lungime segment (** (m) |
|---------------|----------------------------|---------------|----------------------------|-------------------------|
| 4 | 575.724,052 634.257,004 | 5 | 575.714,376 634.260,317 | 10.227 |
| 5 | 575.714,376 634.260,317 | 6 | 575.709,757 634.264,092 | 5.965 |
| 6 | 575.709,757 634.264,092 | 7 | 575.706,932 634.266,049 | 3.437 |
| 7 | 575.706,932 634.266,049 | 8 | 575.702,071 634.267,504 | 5.074 |
| 8 | 575.702,071 634.267,504 | 9 | 575.693,8 634.268,411 | 8.321 |
| 9 | 575.693,8 634.268,411 | 10 | 575.685,524 634.266,995 | 8.396 |
| 10 | 575.685,524 634.266,995 | 11 | 575.673,792 634.264,69 | 11.956 |
| 11 | 575.673,792 634.264,69 | 12 | 575.667,123 634.263,379 | 6.797 |
| 12 | 575.667,123 634.263,379 | 13 | 575.662,212 634.261,173 | 5.384 |
| 13 | 575.662,212 634.261,173 | 14 | 575.668,05 634.251,661 | 11.161 |
| 14 | 575.668,05 634.251,661 | 15 | 575.674,97 634.234,578 | 18.431 |
| 15 | 575.674,97 634.234,578 | 16 | 575.682,58 634.213,916 | 22.019 |
| 16 | 575.682,58 634.213,916 | 17 | 575.687,623 634.199,037 | 15.71 |
| 17 | 575.687,623 634.199,037 | 18 | 575.689,685 634.193,911 | 5.525 |
| 18 | 575.689,685 634.193,911 | 19 | 575.737,951 634.205,186 | 49.565 |
| 19 | 575.737,951 634.205,186 | 20 | 575.737,844 634.205,868 | 0.69 |
| 20 | 575.737,844 634.205,868 | 1 | 575.734,95 634.217,999 | 12.471 |

** Lungimile segmentelor sunt determinate în planul de proiecție Stereo 70 și sunt rotunjite la 1 milimetru.

*** Distanța dintre puncte este formată din segmente cumulate ce sunt mai mici decât valoarea 1 milimetru.

**DATE DESPRE IMOBILUL NR. 3434**

Oficiul de Cadastru și Publicitate Imobiliară NEAMT
Biroul de Cadastru și Publicitate Imobiliară Targu-Neamt

A. Partea I. Descrierea imobilului

TEREN Intravilan

Adresa: Loc. Pluton, Str Slatinei, Jud. Neamt

| Nr. Crt | Nr cadastral Nr. topografic | Suprafața* (mp) | Observații / Referințe |
|---------|-----------------------------|-----------------|----------------------------------------|
| A1 | | 3.812 | Sector cadastral:219 Teren imprejmuit; |

Construcții

| Crt | Nr cadastral Nr. topografic | Adresa | Observații / Referințe |
|------|-----------------------------|---------------------------------------|---------------------------------------------|
| A1.1 | | Loc. Pluton, Str Slatinei, Jud. Neamt | Nr. niveluri:1; S. construita la sol:66 mp; |
| A1.2 | | Loc. Pluton, Str Slatinei, Jud. Neamt | Nr. niveluri:1; S. construita la sol:30 mp; |
| A1.3 | | Loc. Pluton, Str Slatinei, Jud. Neamt | Nr. niveluri:1; S. construita la sol:30 mp; |

B. Partea II. Proprietari și acte

| Inscrieri privitoare la dreptul de proprietate și alte drepturi reale | | Referințe |
|-------------------------------------------------------------------------------|------------------------------------------------------------------------------------------------------------------------------------------|------------------|
| / | | |
| Act Administrativ nr. 7319, din 21/04/2023 emis de PRIMARIA COMUNEI PIPIRIG; | | |
| B1 | Inscrierea posesiei, drept de PROPRIETATE, dobandit prin Lege, cota actuala 1/1, cota initiala 1/1 1) POPA FELICIA 2) POPA DUMITRU | A1 |
| Act Administrativ nr. 17408, din 01/11/2023 emis de PRIMARIA COMUNEI PIPIRIG; | | |
| B2 | Intabulare, drept de PROPRIETATE, dobandit prin Lege, cota actuala 1/1, cota initiala 1/1 1) POPA FELICIA 2) POPA DUMITRU | A1.1, A1.2, A1.3 |

C. Partea III. SARCINI .

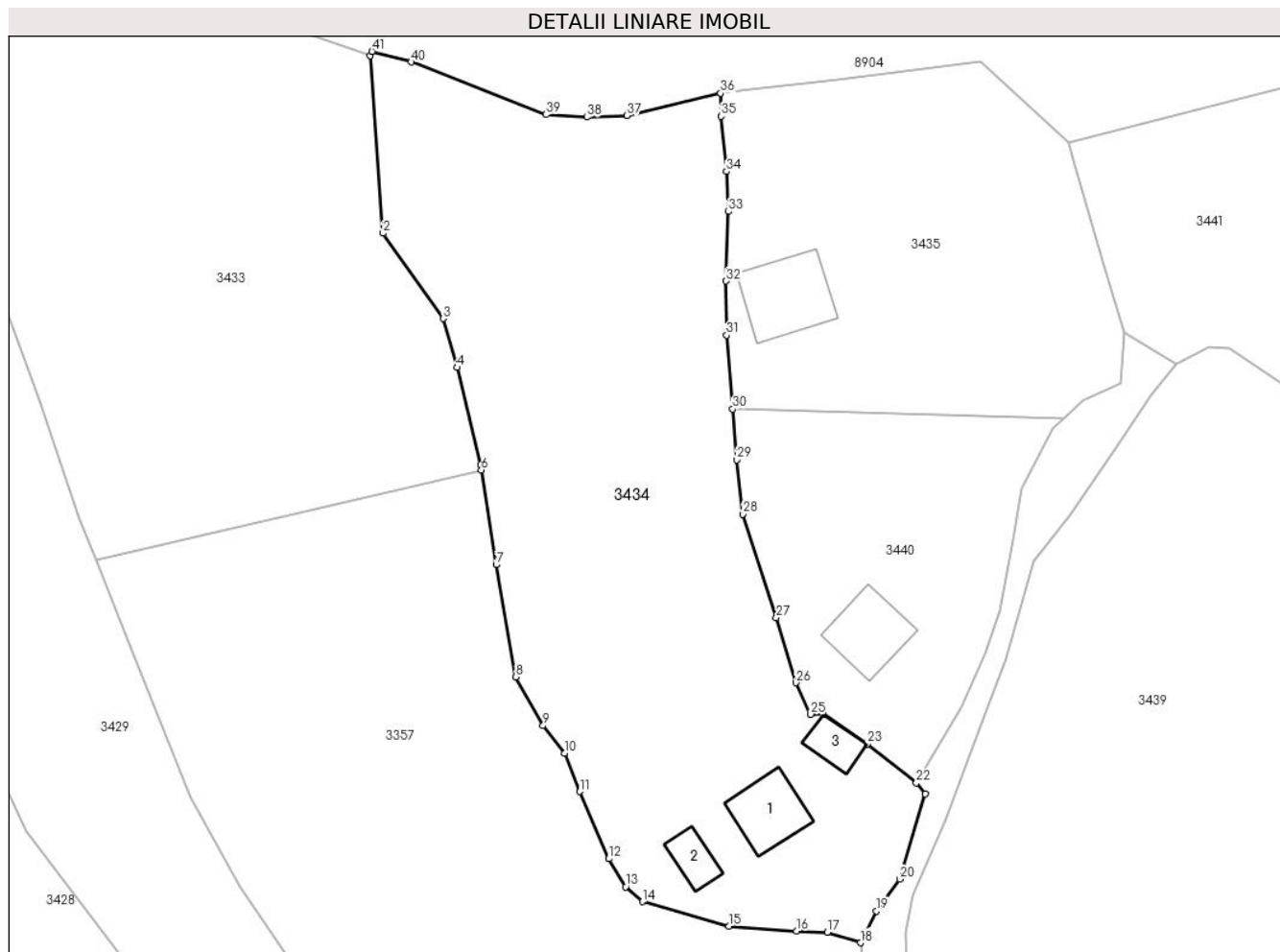
| Inscrieri privind dezmembramintele dreptului de proprietate, drepturi reale de garanție și sarcini | Referințe |
|----------------------------------------------------------------------------------------------------|-----------|
| NU SUNT | |

Anexa Nr. 1 La Partea I

Teren

| Nr cadastral | Suprafața (mp)* | Observații / Referințe |
|--------------|-----------------|------------------------|
| | 3.812 | |

* Suprafața este determinată în planul de proiecție Stereo 70.



Date referitoare la teren

| Crt | Categorie folosință | Intravilan | Suprafața (mp) | Tarla | Parcelă | Nr. topo | Observații / Referințe |
|-----|---------------------|------------|----------------|-------|---------|----------|------------------------|
| 1 | curți construcții | DA | 680 | - | - | - | |
| 2 | arabil | DA | 586 | - | - | - | |
| 3 | faneata | DA | 2.546 | - | - | - | |

Date referitoare la construcții

| Crt | Număr | Destinație construcție | Supraf. (mp) | Situație juridică | Observații / Referințe |
|------|-------|-------------------------|--------------|-------------------|---------------------------------------------|
| A1.1 | | construcții de locuințe | 66 | Cu acte | Nr. niveluri:1; S. construita la sol:66 mp; |
| A1.2 | | construcții anexa | 30 | Cu acte | Nr. niveluri:1; S. construita la sol:30 mp; |
| A1.3 | | construcții anexa | 30 | Cu acte | Nr. niveluri:1; S. construita la sol:30 mp; |

Lungime Segmente

1) Valorile lungimilor segmentelor sunt obținute din proiecție în plan.

| Punct început | X / Y | Punct sfârșit | X / Y | Lungime segment | Punct început | X / Y | Punct sfârșit | X / Y | Lungime segment |
|---------------|----------------------------|---------------|----------------------------|-----------------|---------------|----------------------------|---------------|----------------------------|-----------------|
| 1 | 575.724,052 634.257,004 | 2 | 575.725,649 634.234,807 | 22.254 | 2 | 575.725,649 634.234,807 | 3 | 575.733,181 634.224,124 | 13.071 |
| | | | | | 3 | 575.733,181 634.224,124 | 4 | 575.734,95 634.217,999 | 6.375 |

| Punct început | X / Y | Punct sfârșit | X / Y | Lungime segment | Punct început | X / Y | Punct sfârșit | X / Y | Lungime segment | Punct început | X / Y | Punct sfârșit | X / Y | Lungime segment |
|---------------|----------------------------|---------------|----------------------------|-----------------|---------------|----------------------------|---------------|----------------------------|-----------------|---------------|----------------------------|---------------|----------------------------|-----------------|
| 4 | 575.734,95 634.217,999 | 5 | 575.737,844 634.205,868 | 12.471 | 5 | 575.737,844 634.205,868 | 6 | 575.737,951 634.205,186 | 0.69 | 6 | 575.737,951 634.205,186 | 7 | 575.739,81 634.193,346 | 11.985 |
| 7 | 575.739,81 634.193,346 | 8 | 575.742,285 634.179,316 | 14.247 | 8 | 575.742,285 634.179,316 | 9 | 575.745,694 634.173,218 | 6.986 | 9 | 575.745,694 634.173,218 | 10 | 575.748,392 634.169,762 | 4.384 |
| 10 | 575.748,392 634.169,762 | 11 | 575.750,246 634.164,969 | 5.139 | 11 | 575.750,246 634.164,969 | 12 | 575.753,926 634.156,569 | 9.171 | 12 | 575.753,926 634.156,569 | 13 | 575.756,028 634.153,058 | 4.092 |
| 13 | 575.756,028 634.153,058 | 14 | 575.758,148 634.151,194 | 2.823 | 14 | 575.758,148 634.151,194 | 15 | 575.768,95 634.148,144 | 11.224 | 15 | 575.768,95 634.148,144 | 16 | 575.777,423 634.147,531 | 8.495 |
| 16 | 575.777,423 634.147,531 | 17 | 575.781,249 634.147,35 | 3.83 | 17 | 575.781,249 634.147,35 | 18 | 575.785,428 634.146,06 | 4.374 | 18 | 575.785,428 634.146,06 | 19 | 575.787,411 634.150,038 | 4.445 |
| 19 | 575.787,411 634.150,038 | 20 | 575.790,33 634.154,029 | 4.945 | 20 | 575.790,33 634.154,029 | 21 | 575.793,519 634.164,691 | 11.129 | 21 | 575.793,519 634.164,691 | 22 | 575.792,421 634.166,055 | 1.751 |
| 22 | 575.792,421 634.166,055 | 23 | 575.786,314 634.170,924 | 7.81 | 23 | 575.786,314 634.170,924 | 24 | 575.780,752 634.174,637 | 6.687 | 24 | 575.780,752 634.174,637 | 25 | 575.779,206 634.174,623 | 1.546 |
| 25 | 575.779,206 634.174,623 | 26 | 575.777,323 634.178,589 | 4.39 | 26 | 575.777,323 634.178,589 | 27 | 575.774,889 634.186,706 | 8.474 | 27 | 575.774,889 634.186,706 | 28 | 575.770,735 634.199,659 | 13.603 |
| 28 | 575.770,735 634.199,659 | 29 | 575.769,936 634.206,476 | 6.864 | 29 | 575.769,936 634.206,476 | 30 | 575.769,416 634.212,825 | 6.37 | 30 | 575.769,416 634.212,825 | 31 | 575.768,661 634.222,049 | 9.255 |
| 31 | 575.768,661 634.222,049 | 32 | 575.768,608 634.228,813 | 6.764 | 32 | 575.768,608 634.228,813 | 33 | 575.768,86 634.237,511 | 8.702 | 33 | 575.768,86 634.237,511 | 34 | 575.768,651 634.242,518 | 5.011 |
| 34 | 575.768,651 634.242,518 | 35 | 575.767,978 634.249,429 | 6.944 | 35 | 575.767,978 634.249,429 | 36 | 575.767,91 634.252,31 | 2.882 | 36 | 575.767,91 634.252,31 | 37 | 575.756,212 634.249,515 | 12.027 |
| 37 | 575.756,212 634.249,515 | 38 | 575.751,183 634.249,322 | 5.033 | 38 | 575.751,183 634.249,322 | 39 | 575.746,074 634.249,647 | 5.119 | 39 | 575.746,074 634.249,647 | 40 | 575.729,183 634.256,212 | 18.122 |
| 40 | 575.729,183 634.256,212 | 41 | 575.724,262 634.257,537 | 5.096 | 41 | 575.724,262 634.257,537 | 1 | 575.724,052 634.257,004 | 0.573 | | | | | |

** Lungimile segmentelor sunt determinate în planul de proiecție Stereo 70 și sunt rotunjite la 1 milimetru.

*** Distanța dintre puncte este formată din segmente cumulate ce sunt mai mici decât valoarea 1 milimetru.

**DATE DESPRE IMOBILUL NR. 3435**

Oficiul de Cadastru și Publicitate Imobiliară NEAMT
Biroul de Cadastru și Publicitate Imobiliară Targu-Neamt

A. Partea I. Descrierea imobilului

TEREN Intravilan

Adresa: Loc. Pluton, Str Slatinei, Jud. Neamt

| Nr. Crt | Nr cadastral Nr. topografic | Suprafața* (mp) | Observații / Referințe |
|---------|-----------------------------|-----------------|------------------------------------------|
| A1 | | 1.901 | Sector cadastral:219 Teren neimpregmuit; |

Construcții

| Crt | Nr cadastral Nr. topografic | Adresa | Observații / Referințe |
|------|-----------------------------|---------------------------------------|---------------------------------------------|
| A1.1 | | Loc. Pluton, Str Slatinei, Jud. Neamt | Nr. niveluri:1; S. construita la sol:95 mp; |

B. Partea II. Proprietari și acte

| Inscrieri privitoare la dreptul de proprietate și alte drepturi reale | Referințe |
|----------------------------------------------------------------------------------------------------------------------|-----------|
| / | |
| Act Administrativ nr. 11586, din 12/07/2023 emis de Primăria Comunei Pipirig; | |
| B1 | A1 |
| Inscrierea posesiei, drept de PROPRIETATE, dobandit prin Lege, cota actuala 1/1, cota initiala 1/1 1) RAHĂU MARIA | |
| Act Administrativ nr. 17408, din 01/11/2023 emis de Primăria Comunei Pipirig; | |
| B2 | A1.1 |
| Intabulare, drept de PROPRIETATE, dobandit prin Lege, cota actuala 1/1, cota initiala 1/1 1) RAHĂU MARIA | |

C. Partea III. SARCINI .

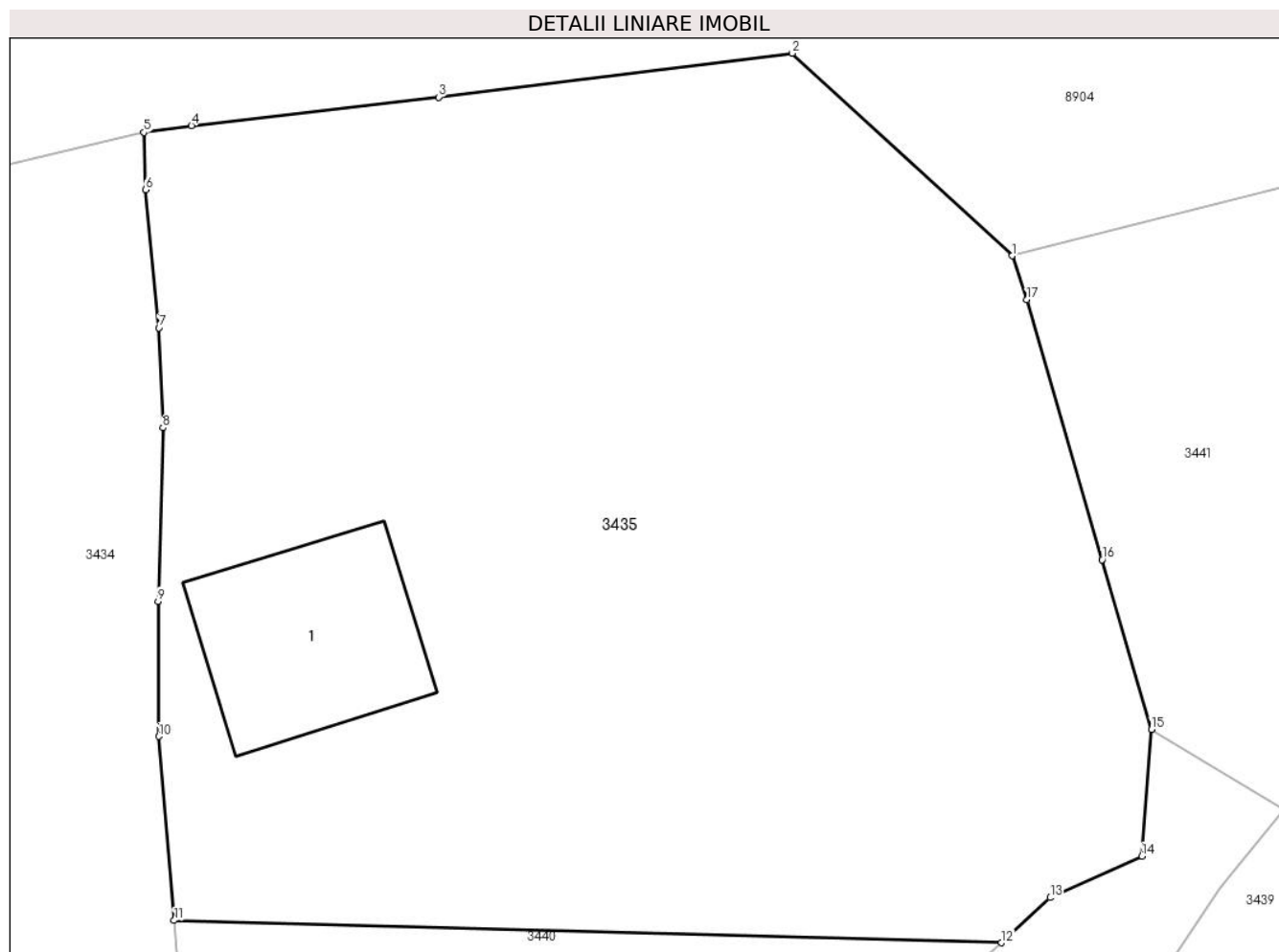
| Inscrieri privind dezmembramintele dreptului de proprietate, drepturi reale de garanție și sarcini | Referințe |
|----------------------------------------------------------------------------------------------------|-----------|
| NU SUNT | |

Anexa Nr. 1 La Partea I

Teren

| Nr cadastral | Suprafața (mp)* | Observații / Referințe |
|--------------|-----------------|------------------------|
| | 1.901 | |

* Suprafața este determinată în planul de proiecție Stereo 70.



Date referitoare la teren

| Crt | Categorie folosință | Intravilan | Suprafața (mp) | Tarla | Parcelă | Nr. topo | Observații / Referințe |
|-----|---------------------|------------|----------------|-------|---------|----------|------------------------|
| 1 | curți constructii | DA | 319 | - | - | - | |
| 2 | faneata | DA | 1.582 | - | - | - | |

Date referitoare la construcții

| Crt | Număr | Destinație construcție | Supraf. (mp) | Situație juridică | Observații / Referințe |
|------|-------|-------------------------|--------------|-------------------|---------------------------------------------|
| A1.1 | | construcții de locuințe | 95 | Cu acte | Nr. niveluri:1; S. construita la sol:95 mp; |

Lungime Segmente

1) Valorile lungimilor segmentelor sunt obținute din proiecție în plan.

| Punct început | X / Y | Punct sfârșit | X / Y | Lungime segment (** (m) |
|---------------|----------------------------|---------------|----------------------------|-------------------------|
| 1 | 575.811,432 634.246,12 | 2 | 575.800,406 634.256,273 | 14.989 |
| 2 | 575.800,406 634.256,273 | 3 | 575.782,673 634.254,073 | 17.869 |
| 3 | 575.782,673 634.254,073 | 4 | 575.770,286 634.252,641 | 12.469 |

| Punct început | X / Y | Punct sfârșit | X / Y | Lungime segment (** (m) |
|---------------|----------------------------|---------------|----------------------------|-------------------------|
| 4 | 575.770,286 634.252,641 | 5 | 575.767,91 634.252,31 | 2.399 |
| 5 | 575.767,91 634.252,31 | 6 | 575.767,978 634.249,429 | 2.882 |
| 6 | 575.767,978 634.249,429 | 7 | 575.768,651 634.242,518 | 6.944 |
| 7 | 575.768,651 634.242,518 | 8 | 575.768,86 634.237,511 | 5.011 |
| 8 | 575.768,86 634.237,511 | 9 | 575.768,608 634.228,813 | 8.702 |
| 9 | 575.768,608 634.228,813 | 10 | 575.768,661 634.222,049 | 6.764 |
| 10 | 575.768,661 634.222,049 | 11 | 575.769,416 634.212,825 | 9.255 |
| 11 | 575.769,416 634.212,825 | 12 | 575.810,895 634.211,709 | 41.494 |
| 12 | 575.810,895 634.211,709 | 13 | 575.813,327 634.213,97 | 3.321 |
| 13 | 575.813,327 634.213,97 | 14 | 575.817,941 634.216,045 | 5.059 |
| 14 | 575.817,941 634.216,045 | 15 | 575.818,408 634.222,405 | 6.377 |
| 15 | 575.818,408 634.222,405 | 16 | 575.815,947 634.230,897 | 8.841 |
| 16 | 575.815,947 634.230,897 | 17 | 575.812,171 634.243,928 | 13.567 |
| 17 | 575.812,171 634.243,928 | 1 | 575.811,432 634.246,12 | 2.313 |

** Lungimile segmentelor sunt determinate în planul de proiecție Stereo 70 și sunt rotunjite la 1 milimetru.

*** Distanța dintre puncte este formată din segmente cumulate ce sunt mai mici decât valoarea 1 milimetru.

**DATE DESPRE IMOBILUL NR. 3436**

Oficiul de Cadastru și Publicitate Imobiliară NEAMT
Biroul de Cadastru și Publicitate Imobiliară Targu-Neamt

A. Partea I. Descrierea imobilului

TEREN Intravilan

Adresa: Loc. Pluton, Str Slatinei, Jud. Neamt

| Nr. Crt | Nr cadastral Nr. topografic | Suprafața* (mp) | Observații / Referințe |
|---------|-----------------------------|-----------------|------------------------------------------|
| A1 | | 903 | Sector cadastral:219 Teren neimpregmuit; |

B. Partea II. Proprietari și acte

| Inscrieri privitoare la dreptul de proprietate și alte drepturi reale | | Referințe |
|-----------------------------------------------------------------------|-------------------------------------------------------------------------------------------------------------------------------------------------------------------------|-----------|
| / | | |
| Act Normativ nr. 7, din 13/03/1996 emis de GUVERNUL ROMÂNIEI; | | |
| B1 | Inscrierea provizorie, drept de PROPRIETATE, dobandit prin Lege, cota actuala 1/1, cota initiala 1/1 1) COMUNA PIPIRIG, CIF:99999999999999, PROPRIETAR NEIDENTIFICAT | A1 |

C. Partea III. SARCINI .

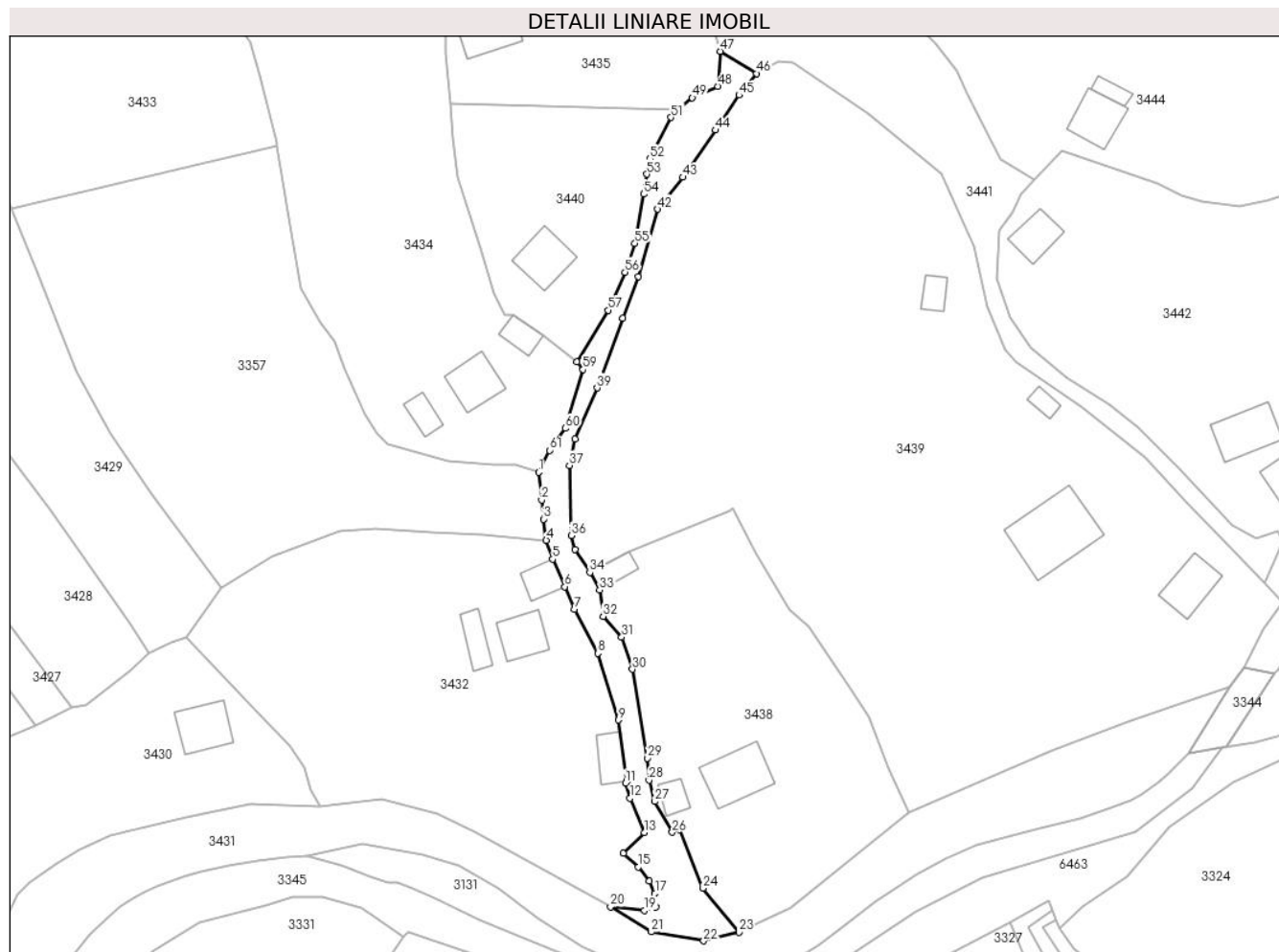
| Inscrieri privind dezmembramintele dreptului de proprietate, drepturi reale de garanție și sarcini | Referințe |
|----------------------------------------------------------------------------------------------------|-----------|
| NU SUNT | |

Anexa Nr. 1 La Partea I

Teren

| | | |
|--------------|-----------------|------------------------|
| Nr cadastral | Suprafața (mp)* | Observații / Referințe |
| | 903 | |

* Suprafața este determinată în planul de proiecție Stereo 70.



Date referitoare la teren

| Crt | Categorie folosință | Intravilan | Suprafața (mp) | Tarla | Parcelă | Nr. topo | Observații / Referințe |
|-----|---------------------|------------|----------------|-------|---------|----------|------------------------|
| 1 | drum | DA | 903 | - | - | - | |

Lungime Segmente

1) Valorile lungimilor segmentelor sunt obținute din proiecție în plan.

| Punct început | X / Y | Punct sfârșit | X / Y | Lungime segment | Punct început | X / Y | Punct sfârșit | X / Y | Lungime segment | Punct început | X / Y | Punct sfârșit | X / Y | Lungime segment |
|---------------|----------------------------|---------------|----------------------------|-----------------|---------------|----------------------------|---------------|----------------------------|-----------------|---------------|----------------------------|---------------|----------------------------|-----------------|
| 1 | 575.785,428 634.146,06 | 2 | 575.785,977 634.141,026 | 5.064 | 2 | 575.785,977 634.141,026 | 3 | 575.786,356 634.137,554 | 3.493 | 3 | 575.786,356 634.137,554 | 4 | 575.786,824 634.133,734 | 3.849 |
| 4 | 575.786,824 634.133,734 | 5 | 575.788,005 634.130,299 | 3.632 | 5 | 575.788,005 634.130,299 | 6 | 575.790,18 634.125,308 | 5.444 | 6 | 575.790,18 634.125,308 | 7 | 575.791,97 634.121,201 | 4.48 |
| 7 | 575.791,97 634.121,201 | 8 | 575.796,173 634.113,227 | 9.014 | 8 | 575.796,173 634.113,227 | 9 | 575.799,914 634.101,118 | 12.674 | 9 | 575.799,914 634.101,118 | 10 | 575.801,435 634.090,151 | 11.072 |
| 10 | 575.801,435 634.090,151 | 11 | 575.801,187 634.089,687 | 0.526 | 11 | 575.801,187 634.089,687 | 12 | 575.802,037 634.086,915 | 2.899 | 12 | 575.802,037 634.086,915 | 13 | 575.804,649 634.080,674 | 6.766 |
| 13 | 575.804,649 634.080,674 | 14 | 575.800,848 634.076,979 | 5.301 | 14 | 575.800,848 634.076,979 | 15 | 575.803,484 634.074,45 | 3.653 | 15 | 575.803,484 634.074,45 | 16 | 575.805,545 634.071,905 | 3.275 |
| 16 | 575.805,545 634.071,905 | 17 | 575.806,538 634.069,667 | 2.448 | 17 | 575.806,538 634.069,667 | 18 | 575.806,722 634.067,179 | 2.495 | 18 | 575.806,722 634.067,179 | 19 | 575.804,667 634.066,56 | 2.146 |

| Punct început | X / Y | Punct sfârșit | X / Y | Lungime segment | Punct început | X / Y | Punct sfârșit | X / Y | Lungime segment | Punct început | X / Y | Punct sfârșit | X / Y | Lungime segment |
|---------------|----------------------------|---------------|----------------------------|-----------------|---------------|----------------------------|---------------|----------------------------|-----------------|---------------|----------------------------|---------------|----------------------------|-----------------|
| 19 | 575.804,667 634.066,56 | 20 | 575.798,488 634.067,2 | 6.212 | 20 | 575.798,488 634.067,2 | 21 | 575.805,919 634.062,68 | 8.698 | 21 | 575.805,919 634.062,68 | 22 | 575.815,376 634.061,064 | 9.594 |
| 22 | 575.815,376 634.061,064 | 23 | 575.821,773 634.062,612 | 6.582 | 23 | 575.821,773 634.062,612 | 24 | 575.815,293 634.070,627 | 10.307 | 24 | 575.815,293 634.070,627 | 25 | 575.810,981 634.081,28 | 11.493 |
| 25 | 575.810,981 634.081,28 | 26 | 575.809,683 634.080,776 | 1.392 | 26 | 575.809,683 634.080,776 | 27 | 575.806,531 634.086,34 | 6.395 | 27 | 575.806,531 634.086,34 | 28 | 575.805,481 634.090,21 | 4.01 |
| 28 | 575.805,481 634.090,21 | 29 | 575.805,229 634.094,202 | 4.0 | 29 | 575.805,229 634.094,202 | 30 | 575.802,485 634.110,325 | 16.355 | 30 | 575.802,485 634.110,325 | 31 | 575.800,518 634.116,126 | 6.125 |
| 31 | 575.800,518 634.116,126 | 32 | 575.797,144 634.119,936 | 5.089 | 32 | 575.797,144 634.119,936 | 33 | 575.796,521 634.124,704 | 4.809 | 33 | 575.796,521 634.124,704 | 34 | 575.794,738 634.127,879 | 3.641 |
| 34 | 575.794,738 634.127,879 | 35 | 575.791,991 634.132,015 | 4.965 | 35 | 575.791,991 634.132,015 | 36 | 575.791,354 634.134,568 | 2.631 | 36 | 575.791,354 634.134,568 | 37 | 575.791,03 634.147,294 | 12.73 |
| 37 | 575.791,03 634.147,294 | 38 | 575.792,019 634.152,08 | 4.887 | 38 | 575.792,019 634.152,08 | 39 | 575.796,044 634.161,365 | 10.12 | 39 | 575.796,044 634.161,365 | 40 | 575.800,719 634.174,03 | 13.5 |
| 40 | 575.800,719 634.174,03 | 41 | 575.803,58 634.181,578 | 8.072 | 41 | 575.803,58 634.181,578 | 42 | 575.807,067 634.193,768 | 12.679 | 42 | 575.807,067 634.193,768 | 43 | 575.811,615 634.199,581 | 7.381 |
| 43 | 575.811,615 634.199,581 | 44 | 575.817,564 634.208,111 | 10.4 | 44 | 575.817,564 634.208,111 | 45 | 575.821,836 634.214,449 | 7.643 | 45 | 575.821,836 634.214,449 | 46 | 575.825,04 634.218,387 | 5.077 |
| 46 | 575.825,04 634.218,387 | 47 | 575.818,408 634.222,405 | 7.754 | 47 | 575.818,408 634.222,405 | 48 | 575.817,941 634.216,045 | 6.377 | 48 | 575.817,941 634.216,045 | 49 | 575.813,327 634.213,97 | 5.059 |
| 49 | 575.813,327 634.213,97 | 50 | 575.810,895 634.211,709 | 3.321 | 50 | 575.810,895 634.211,709 | 51 | 575.809,483 634.210,397 | 1.927 | 51 | 575.809,483 634.210,397 | 52 | 575.805,613 634.202,892 | 8.444 |
| 52 | 575.805,613 634.202,892 | 53 | 575.805,123 634.200,12 | 2.815 | 53 | 575.805,123 634.200,12 | 54 | 575.804,482 634.196,497 | 3.679 | 54 | 575.804,482 634.196,497 | 55 | 575.802,906 634.187,583 | 9.052 |
| 55 | 575.802,906 634.187,583 | 56 | 575.801,132 634.182,347 | 5.528 | 56 | 575.801,132 634.182,347 | 57 | 575.798,056 634.175,431 | 7.569 | 57 | 575.798,056 634.175,431 | 58 | 575.792,421 634.166,055 | 10.939 |
| 58 | 575.792,421 634.166,055 | 59 | 575.793,519 634.164,691 | 1.751 | 59 | 575.793,519 634.164,691 | 60 | 575.790,33 634.154,029 | 11.129 | 60 | 575.790,33 634.154,029 | 61 | 575.787,411 634.150,038 | 4.945 |
| 61 | 575.787,411 634.150,038 | 1 | 575.785,428 634.146,06 | 4.445 | | | | | | | | | | |

** Lungimile segmentelor sunt determinate în planul de proiecție Stereo 70 și sunt rotunjite la 1 milimetru.

*** Distanța dintre puncte este formată din segmente cumulate ce sunt mai mici decât valoarea 1 milimetru.

**DATE DESPRE IMOBILUL NR. 3438**

Oficiul de Cadastru și Publicitate Imobiliară NEAMT
Biroul de Cadastru și Publicitate Imobiliară Targu-Neamt

A. Partea I. Descrierea imobilului

TEREN Intravilan

Adresa: Loc. Pluton, Str Slatinei, Jud. Neamt

| Nr. Crt | Nr cadastral Nr. topografic | Suprafața* (mp) | Observații / Referințe |
|---------|-----------------------------|-----------------|----------------------------------------|
| A1 | | 2.424 | Sector cadastral:219 Teren imprejmuit; |

Construcții

| Crt | Nr cadastral Nr. topografic | Adresa | Observații / Referințe |
|------|-----------------------------|---------------------------------------|---------------------------------------------|
| A1.1 | | Loc. Pluton, Str Slatinei, Jud. Neamt | Nr. niveluri:1; S. construita la sol:94 mp; |
| A1.2 | | Loc. Pluton, Str Slatinei, Jud. Neamt | Nr. niveluri:1; S. construita la sol:25 mp; |
| A1.3 | | Loc. Pluton, Str Slatinei, Jud. Neamt | Nr. niveluri:1; S. construita la sol:29 mp; |

B. Partea II. Proprietari și acte

| Inscrieri privitoare la dreptul de proprietate și alte drepturi reale | | Referințe |
|-------------------------------------------------------------------------------|-------------------------------------------------------------------------------------------------------------------------------------------------------------------------------------------------------------------------------------------------|------------------|
| / | | |
| Act Administrativ nr. 11304, din 06/07/2023 emis de PRIMARIA COMUNEI PIPIRIG; | | |
| B1 | Inscrierea posesiei, drept de PROPRIETATE, dobandit prin Lege, cota actuala 1/1, cota initiala 1/1 1) MARCU DUMITRU 2) MARCU VASILE 3) MARCU MARINEL 4) UNGUREANU ANA 5) VRÎNCEANU MARIA 6) ȚARĂ DORINA 7) ȘUTU FLORENTINA | A1 |
| Act Administrativ nr. 17408, din 01/11/2023 emis de PRIMARIA COMUNEI PIPIRIG; | | |
| B2 | Intabulare, drept de PROPRIETATE, dobandit prin Lege, cota actuala 1/1, cota initiala 1/1 1) MARCU DUMITRU 2) MARCU VASILE 3) MARCU MARINEL 4) UNGUREANU ANA 5) VRÎNCEANU MARIA 6) ȚARĂ DORINA 7) ȘUTU FLORENTINA | A1.1, A1.2, A1.3 |

C. Partea III. SARCINI .

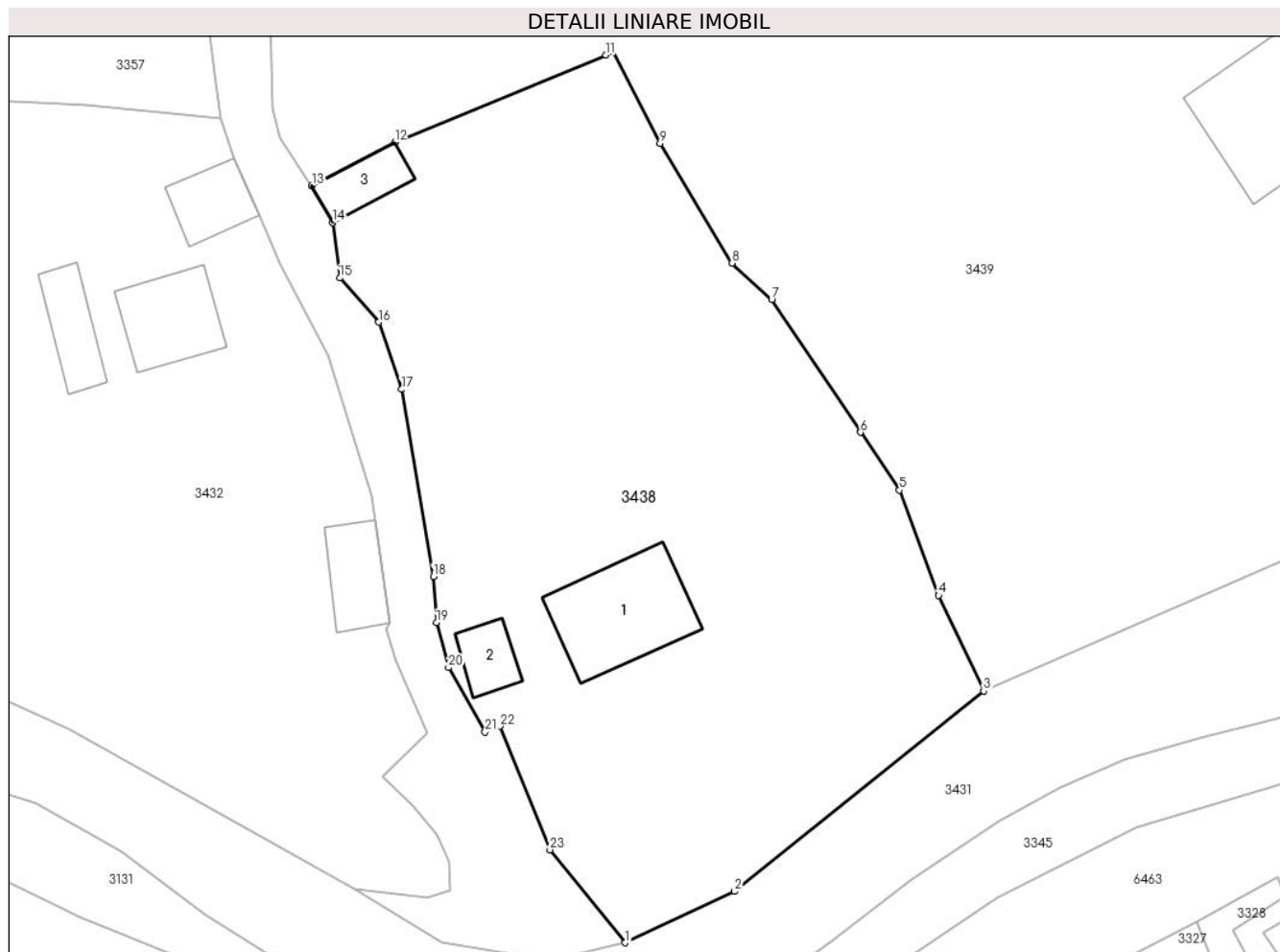
| Inscrieri privind dezmembramintele dreptului de proprietate, drepturi reale de garanție și sarcini | Referințe |
|----------------------------------------------------------------------------------------------------|-----------|
| NU SUNT | |

Anexa Nr. 1 La Partea I

Teren

| Nr cadastral | Suprafața (mp)* | Observații / Referințe |
|--------------|-----------------|------------------------|
| | 2.424 | |

* Suprafața este determinată în planul de proiecție Stereo 70.



Date referitoare la teren

| Crt | Categorie folosință | Intravilan | Suprafața (mp) | Tarla | Parcelă | Nr. topo | Observații / Referințe |
|-----|---------------------|------------|----------------|-------|---------|----------|------------------------|
| 1 | curți construcții | DA | 326 | - | - | - | |
| 2 | faneata | DA | 2.098 | - | - | - | |

Date referitoare la construcții

| Crt | Număr | Destinație construcție | Supraf. (mp) | Situație juridică | Observații / Referințe |
|------|-------|-------------------------|--------------|-------------------|---------------------------------------------|
| A1.1 | | construcții de locuințe | 94 | Cu acte | Nr. niveluri:1; S. construita la sol:94 mp; |
| A1.2 | | construcții anexa | 25 | Cu acte | Nr. niveluri:1; S. construita la sol:25 mp; |
| A1.3 | | construcții anexa | 29 | Cu acte | Nr. niveluri:1; S. construita la sol:29 mp; |

Lungime Segmente

1) Valorile lungimilor segmentelor sunt obținute din proiecție în plan.

| Punct început | X / Y | Punct sfârșit | X / Y | Lungime segment (** (m)) | Punct început | X / Y | Punct sfârșit | X / Y | Lungime segment (** (m)) |
|---------------|----------------------------|---------------|----------------------------|--------------------------|---------------|----------------------------|---------------|---------------------------|--------------------------|
| 1 | 575.821,773 634.062,612 | 2 | 575.831,204 634.067,034 | 10.416 | 2 | 575.831,204 634.067,034 | 3 | 575.852,723 634.084,32 | 27.602 |

| Punct început | X / Y | Punct sfârșit | X / Y | Lungime segment (** (m) |
|---------------|----------------------------|---------------|----------------------------|-------------------------|
| 3 | 575.852,723 634.084,32 | 4 | 575.848,838 634.092,555 | 9.105 |
| 5 | 575.845,472 634.101,632 | 6 | 575.842,107 634.106,632 | 6.027 |
| 7 | 575.834,423 634.118,05 | 8 | 575.831,004 634.121,204 | 4.652 |
| 9 | 575.824,802 634.131,537 | 10 | 575.820,752 634.139,466 | 8.903 |
| 11 | 575.820,123 634.139,164 | 12 | 575.801,887 634.131,649 | 19.724 |
| 13 | 575.794,738 634.127,879 | 14 | 575.796,521 634.124,704 | 3.641 |
| 15 | 575.797,144 634.119,936 | 16 | 575.800,518 634.116,126 | 5.089 |
| 17 | 575.802,485 634.110,325 | 18 | 575.805,229 634.094,202 | 16.355 |
| 19 | 575.805,481 634.090,21 | 20 | 575.806,531 634.086,34 | 4.01 |
| 21 | 575.809,683 634.080,776 | 22 | 575.810,981 634.081,28 | 1.392 |
| 23 | 575.815,293 634.070,627 | 1 | 575.821,773 634.062,612 | 10.307 |

| Punct început | X / Y | Punct sfârșit | X / Y | Lungime segment (** (m) |
|---------------|----------------------------|---------------|----------------------------|-------------------------|
| 4 | 575.848,838 634.092,555 | 5 | 575.845,472 634.101,632 | 9.681 |
| 6 | 575.842,107 634.106,632 | 7 | 575.834,423 634.118,05 | 13.763 |
| 8 | 575.831,004 634.121,204 | 9 | 575.824,802 634.131,537 | 12.051 |
| 10 | 575.820,752 634.139,466 | 11 | 575.820,123 634.139,164 | 0.698 |
| 12 | 575.801,887 634.131,649 | 13 | 575.794,738 634.127,879 | 8.082 |
| 14 | 575.796,521 634.124,704 | 15 | 575.797,144 634.119,936 | 4.809 |
| 16 | 575.800,518 634.116,126 | 17 | 575.802,485 634.110,325 | 6.125 |
| 18 | 575.805,229 634.094,202 | 19 | 575.805,481 634.090,21 | 4.0 |
| 20 | 575.806,531 634.086,34 | 21 | 575.809,683 634.080,776 | 6.395 |
| 22 | 575.810,981 634.081,28 | 23 | 575.815,293 634.070,627 | 11.493 |

** Lungimile segmentelor sunt determinate în planul de proiecție Stereo 70 și sunt rotunjite la 1 milimetru.

*** Distanța dintre puncte este formată din segmente cumulate ce sunt mai mici decât valoarea 1 milimetru.

**DATE DESPRE IMOBILUL NR. 3439**

Oficiul de Cadastru și Publicitate Imobiliară NEAMT
Biroul de Cadastru și Publicitate Imobiliară Targu-Neamt

A. Partea I. Descrierea imobilului

TEREN Intravilan

Adresa: Loc. Pluton, Str Slatinei, Jud. Neamt

| Nr. Crt | Nr cadastral Nr. topografic | Suprafața* (mp) | Observații / Referințe |
|---------|-----------------------------|-----------------|----------------------------------------|
| A1 | | 8.795 | Sector cadastral:219 Teren imprejmuit; |

Construcții

| Crt | Nr cadastral Nr. topografic | Adresa | Observații / Referințe |
|------|-----------------------------|---------------------------------------|----------------------------------------------|
| A1.1 | | Loc. Pluton, Str Slatinei, Jud. Neamt | Nr. niveluri:1; S. construita la sol:159 mp; |
| A1.2 | | Loc. Pluton, Str Slatinei, Jud. Neamt | Nr. niveluri:1; S. construita la sol:67 mp; |
| A1.3 | | Loc. Pluton, Str Slatinei, Jud. Neamt | Nr. niveluri:1; S. construita la sol:17 mp; |
| A1.4 | | Loc. Pluton, Str Slatinei, Jud. Neamt | Nr. niveluri:1; S. construita la sol:26 mp; |

B. Partea II. Proprietari și acte

| Inscrieri privitoare la dreptul de proprietate și alte drepturi reale | | Referințe |
|-------------------------------------------------------------------------------|---------------------------------------------------------------------------------------------------------------------------|------------------------|
| / | | |
| Act Administrativ nr. 7279, din 21/04/2023 emis de PRIMARIA COMUNEI PIPIRIG; | | |
| B1 | Inscrierea posesiei, drept de PROPRIETATE, dobandit prin Lege, cota actuala 1/1, cota initiala 1/1 1) MARCU ION | A1 |
| Act Administrativ nr. 17408, din 01/11/2023 emis de PRIMARIA COMUNEI PIPIRIG; | | |
| B2 | Intabulare, drept de PROPRIETATE, dobandit prin Lege, cota actuala 1/1, cota initiala 1/1 1) MARCU ION | A1.1, A1.2, A1.3, A1.4 |

C. Partea III. SARCINI .

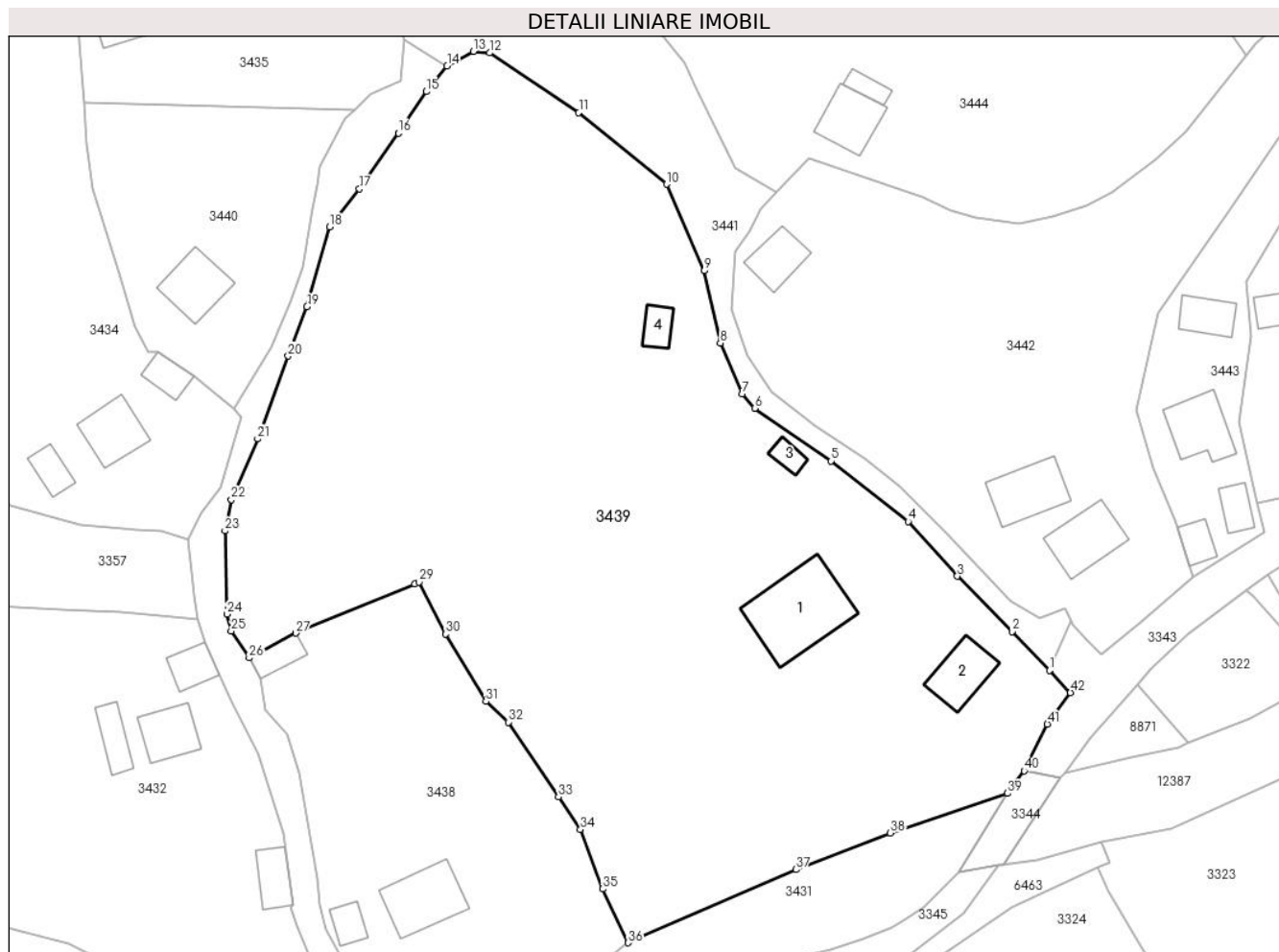
| Inscrieri privind dezmembramintele dreptului de proprietate, drepturi reale de garanție și sarcini | Referințe |
|----------------------------------------------------------------------------------------------------|-----------|
| NU SUNT | |

Anexa Nr. 1 La Partea I

Teren

| Nr cadastral | Suprafața (mp)* | Observații / Referințe |
|--------------|-----------------|------------------------|
| | 8.795 | |

* Suprafața este determinată în planul de proiecție Stereo 70.



Date referitoare la teren

| Crt | Categorie folosință | Intravilan | Suprafața (mp) | Tarla | Parcelă | Nr. topo | Observații / Referințe |
|-----|---------------------|------------|----------------|-------|---------|----------|------------------------|
| 1 | curți construcții | DA | 975 | - | - | - | |
| 2 | faneata | DA | 7.820 | - | - | - | |

Date referitoare la construcții

| Crt | Număr | Destinație construcție | Supraf. (mp) | Situație juridică | Observații / Referințe |
|------|-------|-------------------------|--------------|-------------------|----------------------------------------------|
| A1.1 | | construcții de locuințe | 159 | Cu acte | Nr. niveluri:1; S. construita la sol:159 mp; |
| A1.2 | | construcții de locuințe | 67 | Cu acte | Nr. niveluri:1; S. construita la sol:67 mp; |
| A1.3 | | construcții anexa | 17 | Cu acte | Nr. niveluri:1; S. construita la sol:17 mp; |
| A1.4 | | construcții anexa | 26 | Cu acte | Nr. niveluri:1; S. construita la sol:26 mp; |

Lungime Segmente

1) Valorile lungimilor segmentelor sunt obținute din proiecție în plan.

| Punct început | X / Y | Punct sfârșit | X / Y | Lungime segment | Punct început | X / Y | Punct sfârșit | X / Y | Lungime segment |
|---------------|----------------------------|---------------|----------------------------|-----------------|---------------|----------------------------|---------------|----------------------------|-----------------|
| 1 | 575.917,251 634.125,948 | 2 | 575.911,573 634.131,924 | 8.243 | 2 | 575.911,573 634.131,924 | 3 | 575.903,142 634.140,366 | 11.931 |
| | | | | | 3 | 575.903,142 634.140,366 | 4 | 575.895,614 634.148,726 | 11.25 |

| Punct început | X / Y | Punct sfârșit | X / Y | Lungime segment | Punct început | X / Y | Punct sfârșit | X / Y | Lungime segment | Punct început | X / Y | Punct sfârșit | X / Y | Lungime segment |
|---------------|----------------------------|---------------|----------------------------|-----------------|---------------|----------------------------|---------------|----------------------------|-----------------|---------------|----------------------------|---------------|----------------------------|-----------------|
| 4 | 575.895,614 634.148,726 | 5 | 575.883,851 634.157,957 | 14.953 | 5 | 575.883,851 634.157,957 | 6 | 575.872,141 634.166,036 | 14.227 | 6 | 575.872,141 634.166,036 | 7 | 575.870,211 634.168,222 | 2.916 |
| 7 | 575.870,211 634.168,222 | 8 | 575.866,865 634.176,039 | 8.503 | 8 | 575.866,865 634.176,039 | 9 | 575.864,384 634.187,06 | 11.297 | 9 | 575.864,384 634.187,06 | 10 | 575.858,643 634.200,298 | 14.429 |
| 10 | 575.858,643 634.200,298 | 11 | 575.845,187 634.211,24 | 17.343 | 11 | 575.845,187 634.211,24 | 12 | 575.831,567 634.220,372 | 16.398 | 12 | 575.831,567 634.220,372 | 13 | 575.829,089 634.220,6 | 2.488 |
| 13 | 575.829,089 634.220,6 | 14 | 575.825,04 634.218,387 | 4.614 | 14 | 575.825,04 634.218,387 | 15 | 575.821,836 634.214,449 | 5.077 | 15 | 575.821,836 634.214,449 | 16 | 575.817,564 634.208,111 | 7.643 |
| 16 | 575.817,564 634.208,111 | 17 | 575.811,615 634.199,581 | 10.4 | 17 | 575.811,615 634.199,581 | 18 | 575.807,067 634.193,768 | 7.381 | 18 | 575.807,067 634.193,768 | 19 | 575.803,58 634.181,578 | 12.679 |
| 19 | 575.803,58 634.181,578 | 20 | 575.800,719 634.174,03 | 8.072 | 20 | 575.800,719 634.174,03 | 21 | 575.796,044 634.161,365 | 13.5 | 21 | 575.796,044 634.161,365 | 22 | 575.792,019 634.152,08 | 10.12 |
| 22 | 575.792,019 634.152,08 | 23 | 575.791,03 634.147,294 | 4.887 | 23 | 575.791,03 634.147,294 | 24 | 575.791,354 634.134,568 | 12.73 | 24 | 575.791,354 634.134,568 | 25 | 575.791,991 634.132,015 | 2.631 |
| 25 | 575.791,991 634.132,015 | 26 | 575.794,738 634.127,879 | 4.965 | 26 | 575.794,738 634.127,879 | 27 | 575.801,887 634.131,649 | 8.082 | 27 | 575.801,887 634.131,649 | 28 | 575.820,123 634.139,164 | 19.724 |
| 28 | 575.820,123 634.139,164 | 29 | 575.820,752 634.139,466 | 0.698 | 29 | 575.820,752 634.139,466 | 30 | 575.824,802 634.131,537 | 8.903 | 30 | 575.824,802 634.131,537 | 31 | 575.831,004 634.121,204 | 12.051 |
| 31 | 575.831,004 634.121,204 | 32 | 575.834,423 634.118,05 | 4.652 | 32 | 575.834,423 634.118,05 | 33 | 575.842,107 634.106,632 | 13.763 | 33 | 575.842,107 634.106,632 | 34 | 575.845,472 634.101,632 | 6.027 |
| 34 | 575.845,472 634.101,632 | 35 | 575.848,838 634.092,555 | 9.681 | 35 | 575.848,838 634.092,555 | 36 | 575.852,723 634.084,32 | 9.105 | 36 | 575.852,723 634.084,32 | 37 | 575.878,427 634.095,512 | 28.035 |
| 37 | 575.878,427 634.095,512 | 38 | 575.892,903 634.101,086 | 15.512 | 38 | 575.892,903 634.101,086 | 39 | 575.910,825 634.107,157 | 18.922 | 39 | 575.910,825 634.107,157 | 40 | 575.913,388 634.110,597 | 4.29 |
| 40 | 575.913,388 634.110,597 | 41 | 575.916,933 634.117,739 | 7.973 | 41 | 575.916,933 634.117,739 | 42 | 575.920,468 634.122,561 | 5.979 | 42 | 575.920,468 634.122,561 | 1 | 575.917,251 634.125,948 | 4.671 |

** Lungimile segmentelor sunt determinate în planul de proiecție Stereo 70 și sunt rotunjite la 1 milimetru.

*** Distanța dintre puncte este formată din segmente cumulate ce sunt mai mici decât valoarea 1 milimetru.

**DATE DESPRE IMOBILUL NR. 3440**

Oficiul de Cadastru și Publicitate Imobiliară NEAMT
Biroul de Cadastru și Publicitate Imobiliară Targu-Neamt

A. Partea I. Descrierea imobilului

TEREN Intravilan

Adresa: Loc. Pluton, Str Slatinei, Jud. Neamt

| Nr. Crt | Nr cadastral Nr. topografic | Suprafața* (mp) | Observații / Referințe |
|---------|-----------------------------|-----------------|----------------------------------------|
| A1 | | 1.227 | Sector cadastral:219 Teren imprejmuit; |

Construcții

| Crt | Nr cadastral Nr. topografic | Adresa | Observații / Referințe |
|------|-----------------------------|---------------------------------------|---------------------------------------------|
| A1.1 | | Loc. Pluton, Str Slatinei, Jud. Neamt | Nr. niveluri:1; S. construita la sol:72 mp; |

B. Partea II. Proprietari și acte

| Inscrieri privitoare la dreptul de proprietate și alte drepturi reale | | Referințe |
|-------------------------------------------------------------------------------|------------------------------------------------------------------------------------------------------------------------------|-----------|
| / | | |
| Act Administrativ nr. 7309, din 21/04/2023 emis de PRIMARIA COMUNEI PIPIRIG; | | |
| B1 | Inscrierea posesiei, drept de PROPRIETATE, dobandit prin Lege, cota actuala 1/1, cota initiala 1/1 1) RAHĂU GHEORHE-MIHAI | A1 |
| Act Administrativ nr. 17408, din 01/11/2023 emis de PRIMARIA COMUNEI PIPIRIG; | | |
| B2 | Intabulare, drept de PROPRIETATE, dobandit prin Lege, cota actuala 1/1, cota initiala 1/1 1) RAHĂU GHEORHE-MIHAI | A1.1 |

C. Partea III. SARCINI .

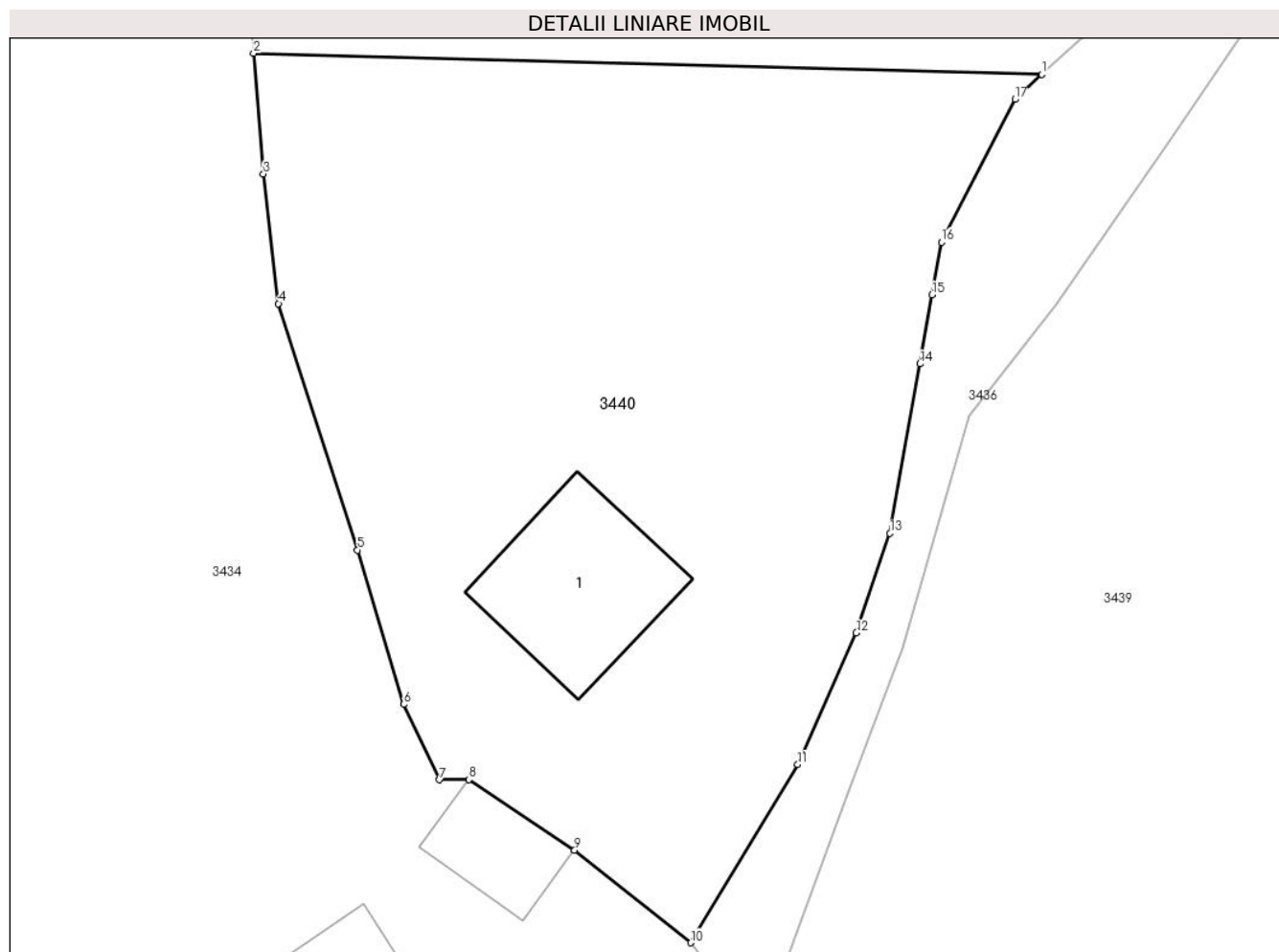
| Inscrieri privind dezmembramintele dreptului de proprietate, drepturi reale de garanție și sarcini | Referințe |
|----------------------------------------------------------------------------------------------------|-----------|
| NU SUNT | |

Anexa Nr. 1 La Partea I

Teren

| Nr cadastral | Suprafața (mp)* | Observații / Referințe |
|--------------|-----------------|------------------------|
| | 1.227 | |

* Suprafața este determinată în planul de proiecție Stereo 70.



Date referitoare la teren

| Crt | Categorie folosință | Intra vilan | Suprafața (mp) | Tarla | Parcelă | Nr. topo | Observații / Referințe |
|-----|---------------------|-------------|----------------|-------|---------|----------|------------------------|
| 1 | curti constructii | DA | 219 | - | - | - | |
| 2 | faneata | DA | 1.008 | - | - | - | |

Date referitoare la construcții

| Crt | Număr | Destinație construcție | Supraf. (mp) | Situație juridică | Observații / Referințe |
|------|-------|-------------------------|--------------|-------------------|---------------------------------------------|
| A1.1 | | construcții de locuințe | 72 | Cu acte | Nr. niveluri:1; S. construita la sol:72 mp; |

Lungime Segmente

1) Valorile lungimilor segmentelor sunt obținute din proiecție în plan.

| Punct început | X / Y | Punct sfârșit | X / Y | Lungime segment (** (m) |
|---------------|----------------------------|---------------|----------------------------|-------------------------|
| 1 | 575.810,895 634.211,709 | 2 | 575.769,416 634.212,825 | 41.494 |
| 2 | 575.769,416 634.212,825 | 3 | 575.769,936 634.206,476 | 6.37 |
| 3 | 575.769,936 634.206,476 | 4 | 575.770,735 634.199,659 | 6.864 |

| Punct început | X / Y | Punct sfârșit | X / Y | Lungime segment (** (m) |
|---------------|----------------------------|---------------|----------------------------|-------------------------|
| 4 | 575.770,735 634.199,659 | 5 | 575.774,889 634.186,706 | 13.603 |
| 5 | 575.774,889 634.186,706 | 6 | 575.777,323 634.178,589 | 8.474 |
| 6 | 575.777,323 634.178,589 | 7 | 575.779,206 634.174,623 | 4.39 |
| 7 | 575.779,206 634.174,623 | 8 | 575.780,752 634.174,637 | 1.546 |
| 8 | 575.780,752 634.174,637 | 9 | 575.786,314 634.170,924 | 6.687 |
| 9 | 575.786,314 634.170,924 | 10 | 575.792,421 634.166,055 | 7.81 |
| 10 | 575.792,421 634.166,055 | 11 | 575.798,056 634.175,431 | 10.939 |
| 11 | 575.798,056 634.175,431 | 12 | 575.801,132 634.182,347 | 7.569 |
| 12 | 575.801,132 634.182,347 | 13 | 575.802,906 634.187,583 | 5.528 |
| 13 | 575.802,906 634.187,583 | 14 | 575.804,482 634.196,497 | 9.052 |
| 14 | 575.804,482 634.196,497 | 15 | 575.805,123 634.200,12 | 3.679 |
| 15 | 575.805,123 634.200,12 | 16 | 575.805,613 634.202,892 | 2.815 |
| 16 | 575.805,613 634.202,892 | 17 | 575.809,483 634.210,397 | 8.444 |
| 17 | 575.809,483 634.210,397 | 1 | 575.810,895 634.211,709 | 1.927 |

** Lungimile segmentelor sunt determinate în planul de proiecție Stereo 70 și sunt rotunjite la 1 milimetru.

*** Distanța dintre puncte este formată din segmente cumulate ce sunt mai mici decât valoarea 1 milimetru.

**DATE DESPRE IMOBILUL NR. 3441**

Oficiul de Cadastru și Publicitate Imobiliară NEAMT
Biroul de Cadastru și Publicitate Imobiliară Targu-Neamt

A. Partea I. Descrierea imobilului

TEREN Intravilan

Adresa: Loc. Pluton, Jud. Neamt

| Nr. Crt | Nr cadastral Nr. topografic | Suprafața* (mp) | Observații / Referințe |
|---------|-----------------------------|-----------------|------------------------------------------|
| A1 | | 1.778 | Sector cadastral:219 Teren neimpregmuit; |

B. Partea II. Proprietari și acte

| Inscrieri privitoare la dreptul de proprietate și alte drepturi reale | | Referințe |
|-----------------------------------------------------------------------|-------------------------------------------------------------------------------------------------------------------------------------------------------------------------|-----------|
| / | | |
| Act Normativ nr. 7, din 13/03/1996 emis de GUVERNUL ROMÂNIEI; | | |
| B1 | Inscrierea provizorie, drept de PROPRIETATE, dobandit prin Lege, cota actuala 1/1, cota initiala 1/1 1) COMUNA PIPIRIG, CIF:99999999999999, PROPRIETAR NEIDENTIFICAT | A1 |

C. Partea III. SARCINI .

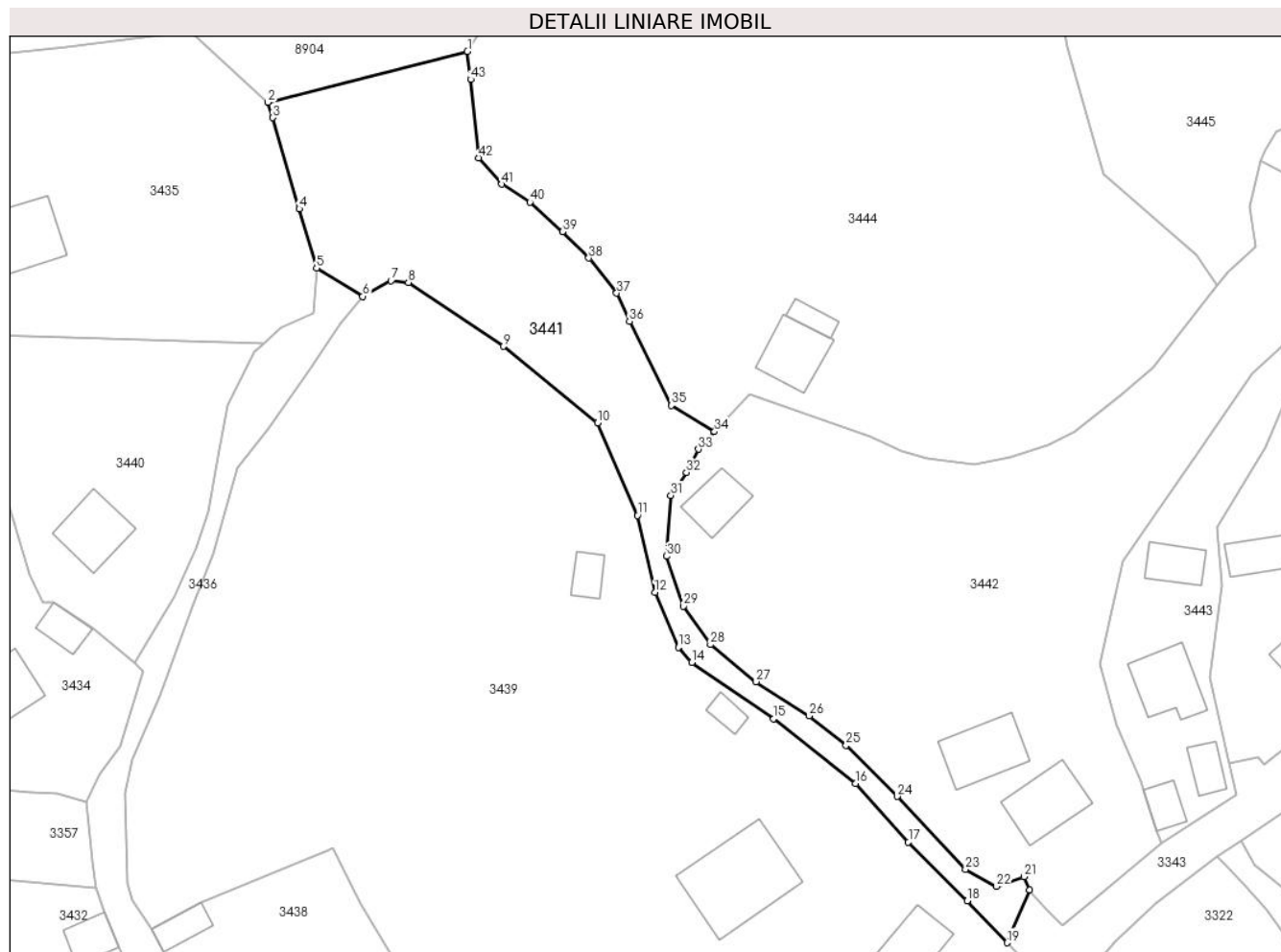
| Inscrieri privind dezmembramintele dreptului de proprietate, drepturi reale de garanție și sarcini | Referințe |
|----------------------------------------------------------------------------------------------------|-----------|
| NU SUNT | |

Anexa Nr. 1 La Partea I

Teren

| Nr cadastral | Suprafața (mp)* | Observații / Referințe |
|--------------|-----------------|------------------------|
| | 1.778 | |

* Suprafața este determinată în planul de proiecție Stereo 70.



Date referitoare la teren

| Crt | Categorie folosință | Intravilan | Suprafața (mp) | Tarla | Parcelă | Nr. topo | Observații / Referințe |
|-----|---------------------|------------|----------------|-------|---------|----------|------------------------|
| 1 | drum | DA | 1.778 | - | - | - | |

Lungime Segmente

1) Valorile lungimilor segmentelor sunt obținute din proiecție în plan.

| Punct început | X / Y | Punct sfârșit | X / Y | Lungime segment |
|---------------|----------------------------|---------------|----------------------------|-----------------|
| 1 | 575.840,009 634.253,406 | 2 | 575.811,432 634.246,12 | 29.49 1 |
| 4 | 575.815,947 634.230,897 | 5 | 575.818,408 634.222,405 | 8.841 |
| 7 | 575.829,089 634.220,6 | 8 | 575.831,567 634.220,372 | 2.488 |
| 10 | 575.858,643 634.200,298 | 11 | 575.864,384 634.187,06 | 14.42 9 |
| 13 | 575.870,211 634.168,222 | 14 | 575.872,141 634.166,036 | 2.916 |
| 16 | 575.895,614 634.148,726 | 17 | 575.903,142 634.140,366 | 11.25 |
| 2 | 575.811,432 634.246,12 | 3 | 575.812,171 634.243,928 | 2.313 |
| 5 | 575.818,408 634.222,405 | 6 | 575.825,04 634.218,387 | 7.754 |
| 8 | 575.831,567 634.220,372 | 9 | 575.845,187 634.211,24 | 16.39 8 |
| 11 | 575.864,384 634.187,06 | 12 | 575.866,865 634.176,039 | 11.29 7 |
| 14 | 575.872,141 634.166,036 | 15 | 575.883,851 634.157,957 | 14.22 7 |
| 17 | 575.903,142 634.140,366 | 18 | 575.911,573 634.131,924 | 11.93 1 |
| 3 | 575.812,171 634.243,928 | 4 | 575.815,947 634.230,897 | 13.56 7 |
| 6 | 575.825,04 634.218,387 | 7 | 575.829,089 634.220,6 | 4.614 |
| 9 | 575.845,187 634.211,24 | 10 | 575.858,643 634.200,298 | 17.34 3 |
| 12 | 575.866,865 634.176,039 | 13 | 575.870,211 634.168,222 | 8.503 |
| 15 | 575.883,851 634.157,957 | 16 | 575.895,614 634.148,726 | 14.95 3 |
| 18 | 575.911,573 634.131,924 | 19 | 575.917,251 634.125,948 | 8.243 |

| Punct început | X / Y | Punct sfârșit | X / Y | Lungime segment | Punct început | X / Y | Punct sfârșit | X / Y | Lungime segment | Punct început | X / Y | Punct sfârșit | X / Y | Lungime segment |
|---------------|----------------------------|---------------|----------------------------|-----------------|---------------|----------------------------|---------------|----------------------------|-----------------|---------------|----------------------------|---------------|----------------------------|-----------------|
| 19 | 575.917,251 634.125,948 | 20 | 575.920,506 634.133,51 | 8.233 | 20 | 575.920,506 634.133,51 | 21 | 575.919,683 634.135,382 | 2.045 | 21 | 575.919,683 634.135,382 | 22 | 575.915,759 634.134,013 | 4.156 |
| 22 | 575.915,759 634.134,013 | 23 | 575.911,319 634.136,463 | 5.071 | 23 | 575.911,319 634.136,463 | 24 | 575.901,577 634.146,866 | 14.252 | 24 | 575.901,577 634.146,866 | 25 | 575.894,22 634.154,168 | 10.366 |
| 25 | 575.894,22 634.154,168 | 26 | 575.888,95 634.158,39 | 6.753 | 26 | 575.888,95 634.158,39 | 27 | 575.881,356 634.163,282 | 9.033 | 27 | 575.881,356 634.163,282 | 28 | 575.874,791 634.168,597 | 8.447 |
| 28 | 575.874,791 634.168,597 | 29 | 575.870,964 634.174,104 | 6.706 | 29 | 575.870,964 634.174,104 | 30 | 575.868,543 634.181,221 | 7.518 | 30 | 575.868,543 634.181,221 | 31 | 575.869,15 634.189,923 | 8.723 |
| 31 | 575.869,15 634.189,923 | 32 | 575.871,382 634.193,195 | 3.961 | 32 | 575.871,382 634.193,195 | 33 | 575.873,092 634.196,52 | 3.739 | 33 | 575.873,092 634.196,52 | 34 | 575.875,389 634.199,035 | 3.406 |
| 34 | 575.875,389 634.199,035 | 35 | 575.869,199 634.202,781 | 7.235 | 35 | 575.869,199 634.202,781 | 36 | 575.863,204 634.214,834 | 13.462 | 36 | 575.863,204 634.214,834 | 37 | 575.861,384 634.218,855 | 4.414 |
| 37 | 575.861,384 634.218,855 | 38 | 575.857,384 634.223,859 | 6.406 | 38 | 575.857,384 634.223,859 | 39 | 575.853,632 634.227,611 | 5.306 | 39 | 575.853,632 634.227,611 | 40 | 575.848,969 634.231,839 | 6.294 |
| 40 | 575.848,969 634.231,839 | 41 | 575.844,915 634.234,406 | 4.798 | 41 | 575.844,915 634.234,406 | 42 | 575.841,597 634.238,178 | 5.024 | 42 | 575.841,597 634.238,178 | 43 | 575.840,467 634.249,404 | 11.283 |
| 43 | 575.840,467 634.249,404 | 1 | 575.840,009 634.253,406 | 4.028 | | | | | | | | | | |

** Lungimile segmentelor sunt determinate în planul de proiecție Stereo 70 și sunt rotunjite la 1 milimetru.

*** Distanța dintre puncte este formată din segmente cumulate ce sunt mai mici decât valoarea 1 milimetru.

**DATE DESPRE IMOBILUL NR. 3442**

Oficiul de Cadastru și Publicitate Imobiliară NEAMT
Biroul de Cadastru și Publicitate Imobiliară Targu-Neamt

A. Partea I. Descrierea imobilului

TEREN Necunoscut

Adresa: Loc. Pluton, Str Slatinei, Jud. Neamt, si extravilan UAT Pipirig

| Nr. Crt | Nr cadastral Nr. topografic | Suprafața* (mp) | Observații / Referințe |
|---------|-----------------------------|-----------------|----------------------------------------|
| A1 | | 9.493 | Sector cadastral:219 Teren imprejmuit; |

Construcții

| Crt | Nr cadastral Nr. topografic | Adresa | Observații / Referințe |
|------|-----------------------------|------------------------------------------------------------------|---------------------------------------------|
| A1.1 | | Loc. Pluton, Str Slatinei, Jud. Neamt, si extravilan UAT Pipirig | Nr. niveluri:1; S. construita la sol:83 mp; |
| A1.2 | | Loc. Pluton, Str Slatinei, Jud. Neamt, si extravilan UAT Pipirig | Nr. niveluri:2; S. construita la sol:81 mp; |
| A1.3 | | Loc. Pluton, Str Slatinei, Jud. Neamt, si extravilan UAT Pipirig | Nr. niveluri:1; S. construita la sol:51 mp; |

B. Partea II. Proprietari și acte

| Inscrieri privitoare la dreptul de proprietate și alte drepturi reale | | Referințe |
|-------------------------------------------------------------------------------|--------------------------------------------------------------------------------------------------------------------------------------------|------------------|
| / | | |
| Act Administrativ nr. 7321, din 21/04/2023 emis de PRIMARIA COMUNEI PIPIRIG; | | |
| B1 | Inscrierea posesiei, drept de PROPRIETATE, dobandit prin Lege, cota actuala 1/1, cota initiala 1/1 1) COJOCARU ION 2) COJOCARU ELENA | A1 |
| Act Administrativ nr. 17408, din 01/11/2023 emis de PRIMARIA COMUNEI PIPIRIG; | | |
| B2 | Intabulare, drept de PROPRIETATE, dobandit prin Lege, cota actuala 1/1, cota initiala 1/1 1) COJOCARU ION 2) COJOCARU ELENA | A1.1, A1.2, A1.3 |

C. Partea III. SARCINI .

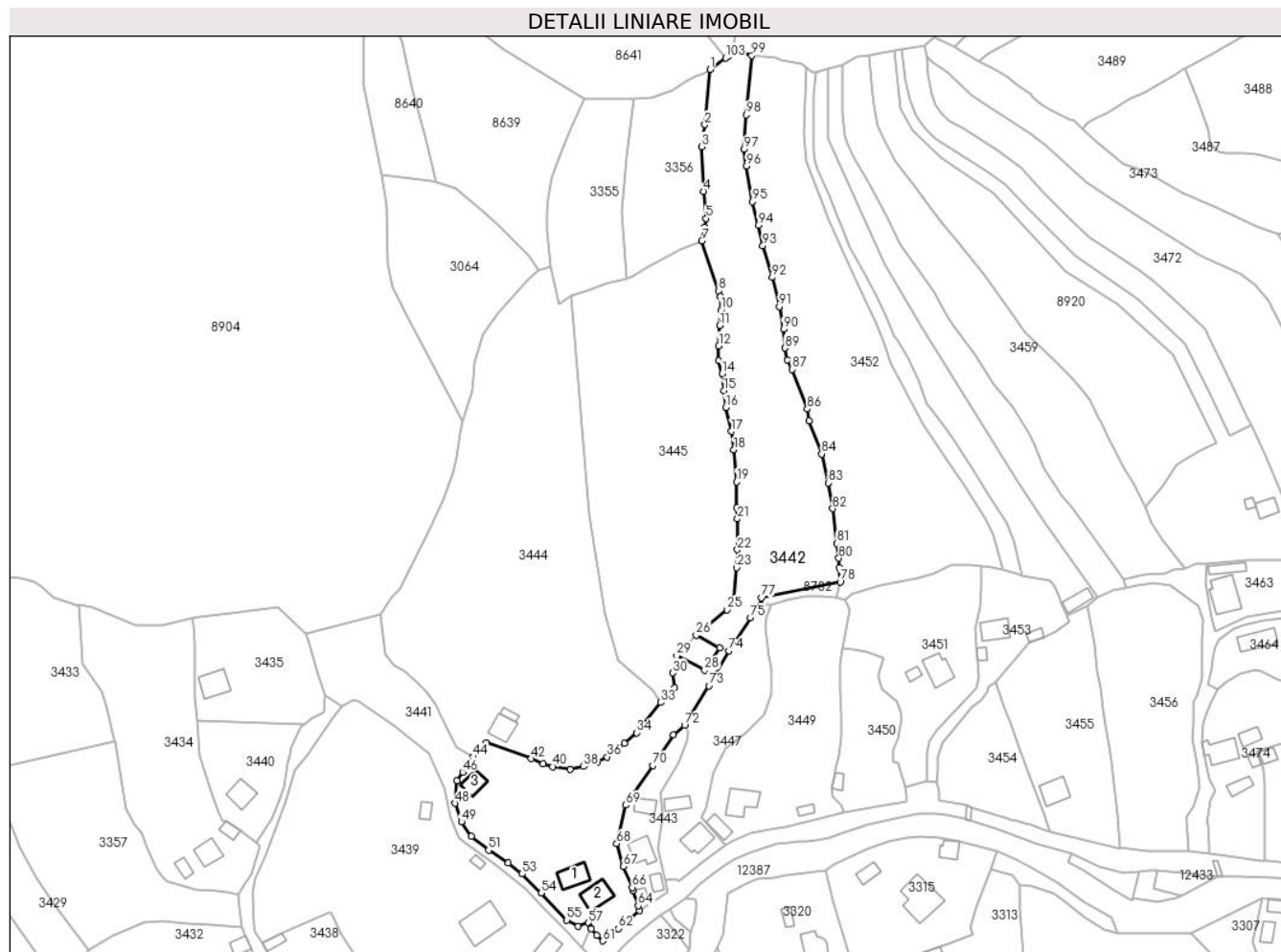
| Inscrieri privind dezmembramintele dreptului de proprietate, drepturi reale de garanție și sarcini | Referințe |
|----------------------------------------------------------------------------------------------------|-----------|
| NU SUNT | |

Anexa Nr. 1 La Partea I

Teren

| | | |
|--------------|-----------------|------------------------|
| Nr cadastral | Suprafața (mp)* | Observații / Referințe |
| | 9.493 | |

* Suprafața este determinată în planul de proiecție Stereo 70.



Date referitoare la teren

| Crt | Categorie folosință | Intravilan | Suprafața (mp) | Tarla | Parcelă | Nr. topo | Observații / Referințe |
|-----|---------------------|------------|----------------|-------|---------|----------|------------------------|
| 1 | curți construcții | DA | 826 | - | - | - | |
| 2 | curți construcții | DA | 172 | - | - | - | |
| 3 | faneata | DA | 3.188 | - | - | - | |
| 4 | faneata | NU | 5.307 | - | - | - | |

Date referitoare la construcții

| Crt | Număr | Destinație construcție | Supraf. (mp) | Situație juridică | Observații / Referințe |
|------|-------|-------------------------|--------------|-------------------|---------------------------------------------|
| A1.1 | | construcții de locuințe | 83 | Cu acte | Nr. niveluri:1; S. construita la sol:83 mp; |
| A1.2 | | construcții de locuințe | 81 | Cu acte | Nr. niveluri:2; S. construita la sol:81 mp; |
| A1.3 | | construcții anexa | 51 | Cu acte | Nr. niveluri:1; S. construita la sol:51 mp; |

Lungime Segmente

1) Valorile lungimilor segmentelor sunt obținute din proiectie în plan.

| Punct început | X / Y | Punct sfârșit | X / Y | Lungime segment |
|------------------|----------------------------|------------------|----------------------------|--------------------|
| 1 | 575.966,317 634.462,523 | 2 | 575.964,34 634.441,325 | 21.29 |
| 4 | 575.963,793 634.415,773 | 5 | 575.964,84 634.405,426 | 10.4 |
| 7 | 575.963,216 634.396,782 | 8 | 575.969,698 634.377,62 | 20.22 9 |
| 10 | 575.970,483 634.370,25 | 11 | 575.970,068 634.364,374 | 5.891 |
| 13 | 575.969,7 634.350,86 | 14 | 575.970,943 634.345,931 | 5.083 |
| 16 | 575.972,264 634.332,99 | 17 | 575.974,544 634.323,782 | 9.486 |
| 19 | 575.976,556 634.304,418 | 20 | 575.976,556 634.294,399 | 10.01 9 |
| 22 | 575.976,801 634.278,408 | 23 | 575.976,589 634.271,538 | 6.873 |
| 25 | 575.972,895 634.255,413 | 26 | 575.961,01 634.245,604 | 15.41 |
| 28 | 575.964,236 634.232,186 | 29 | 575.953,537 634.237,787 | 12.07 6 |
| 31 | 575.952,809 634.225,425 | 32 | 575.948,929 634.221,861 | 5.268 |
| 34 | 575.938,201 634.208,247 | 35 | 575.933,449 634.204,143 | 6.279 |
| 37 | 575.923,058 634.197,065 | 38 | 575.917,83 634.195,311 | 5.514 |
| 40 | 575.905,887 634.195,264 | 41 | 575.902,155 634.196,268 | 3.865 |
| 43 | 575.880,461 634.204,346 | 44 | 575.875,389 634.199,035 | 7.344 |
| 46 | 575.871,382 634.193,195 | 47 | 575.869,15 634.189,923 | 3.961 |
| 49 | 575.870,964 634.174,104 | 50 | 575.874,791 634.168,597 | 6.706 |
| 52 | 575.888,95 634.158,39 | 53 | 575.894,22 634.154,168 | 6.753 |
| 55 | 575.911,319 634.136,463 | 56 | 575.915,759 634.134,013 | 5.071 |
| 58 | 575.920,506 634.133,51 | 59 | 575.920,688 634.133,096 | 0.452 |
| 61 | 575.925,255 634.128,497 | 62 | 575.931,091 634.133,262 | 7.534 |
| 64 | 575.938,733 634.141,939 | 65 | 575.936,843 634.147,77 | 6.13 |
| 67 | 575.933,049 634.156,988 | 68 | 575.930,51 634.165,779 | 9.15 |
| 70 | 575.944,401 634.195,768 | 71 | 575.952,337 634.207,394 | 14.07 6 |
| 73 | 575.965,888 634.226,302 | 74 | 575.973,554 634.239,716 | 15.45 |
| 76 | 575.985,796 634.257,24 | 77 | 575.985,985 634.260,057 | 2.823 |
| 79 | 576.015,739 634.271,557 | 80 | 576.015,733 634.275,193 | 3.636 |
| 82 | 576.013,309 634.294,138 | 83 | 576.011,704 634.304,058 | 10.04 9 |
| 85 | 576.004,389 634.327,853 | 86 | 576.003,654 634.332,319 | 4.526 |
| 88 | 575.996,011 634.351,156 | 89 | 575.995,065 634.355,748 | 4.688 |
| 91 | 575.992,884 634.371,634 | 92 | 575.990,094 634.382,799 | 11.50 8 |
| 94 | 575.984,769 634.402,758 | 95 | 575.982,49 634.411,786 | 9.311 |

| Punct început | X / Y | Punct sfârșit | X / Y | Lungime segment |
|------------------|----------------------------|------------------|----------------------------|--------------------|
| 2 | 575.964,34 634.441,325 | 3 | 575.963,02 634.432,966 | 8.463 |
| 5 | 575.964,84 634.405,426 | 6 | 575.964,336 634.402,093 | 3.371 |
| 8 | 575.969,698 634.377,62 | 9 | 575.970,283 634.375,458 | 2.24 |
| 11 | 575.970,068 634.364,374 | 12 | 575.969,7 634.356,569 | 7.814 |
| 14 | 575.970,943 634.345,931 | 15 | 575.971,613 634.339,363 | 6.602 |
| 17 | 575.974,544 634.323,782 | 18 | 575.975,413 634.316,662 | 7.173 |
| 20 | 575.976,556 634.294,399 | 21 | 575.976,801 634.290,226 | 4.18 |
| 23 | 575.976,589 634.271,538 | 24 | 575.975,646 634.259,907 | 11.66 9 |
| 26 | 575.961,01 634.245,604 | 27 | 575.969,959 634.240,788 | 10.16 3 |
| 29 | 575.953,537 634.237,787 | 30 | 575.951,952 634.231,251 | 6.725 |
| 32 | 575.948,929 634.221,861 | 33 | 575.947,399 634.219,92 | 2.472 |
| 35 | 575.933,449 634.204,143 | 36 | 575.926,896 634.199,008 | 8.325 |
| 38 | 575.917,83 634.195,311 | 39 | 575.912,605 634.194,279 | 5.326 |
| 41 | 575.902,155 634.196,268 | 42 | 575.897,745 634.198,356 | 4.879 |
| 44 | 575.875,389 634.199,035 | 45 | 575.873,092 634.196,52 | 3.406 |
| 47 | 575.869,15 634.189,923 | 48 | 575.868,543 634.181,221 | 8.723 |
| 50 | 575.874,791 634.168,597 | 51 | 575.881,356 634.163,282 | 8.447 |
| 53 | 575.894,22 634.154,168 | 54 | 575.901,577 634.146,866 | 10.36 6 |
| 56 | 575.915,759 634.134,013 | 57 | 575.919,683 634.135,382 | 4.156 |
| 59 | 575.920,688 634.133,096 | 60 | 575.922,91 634.130,617 | 3.329 |
| 62 | 575.931,091 634.133,262 | 63 | 575.939,303 634.140,182 | 10.73 9 |
| 65 | 575.936,843 634.147,77 | 66 | 575.936,446 634.148,994 | 1.287 |
| 68 | 575.930,51 634.165,779 | 69 | 575.933,858 634.180,567 | 15.16 2 |
| 71 | 575.952,337 634.207,394 | 72 | 575.956,571 634.211,062 | 5.602 |
| 74 | 575.973,554 634.239,716 | 75 | 575.981,856 634.252,318 | 15.09 1 |
| 77 | 575.985,985 634.260,057 | 78 | 576.016,262 634.266,116 | 30.87 7 |
| 80 | 576.015,733 634.275,193 | 81 | 576.015,01 634.280,841 | 5.694 |
| 83 | 576.011,704 634.304,058 | 84 | 576.009,102 634.315,139 | 11.38 2 |
| 86 | 576.003,654 634.332,319 | 87 | 575.997,768 634.347,569 | 16.34 6 |
| 89 | 575.995,065 634.355,748 | 90 | 575.994,466 634.362,9 | 7.177 |
| 92 | 575.990,094 634.382,799 | 93 | 575.986,545 634.394,917 | 12.62 7 |
| 95 | 575.982,49 634.411,786 | 96 | 575.980,265 634.425,539 | 13.93 2 |

| Punct început | X / Y | Punct sfârșit | X / Y | Lungime segment |
|------------------|----------------------------|------------------|----------------------------|--------------------|
| 3 | 575.963,02 634.432,966 | 4 | 575.963,793 634.415,773 | 17.21 |
| 6 | 575.964,336 634.402,093 | 7 | 575.963,216 634.396,782 | 5.428 |
| 9 | 575.970,283 634.375,458 | 10 | 575.970,483 634.370,25 | 5.212 |
| 12 | 575.969,7 634.356,569 | 13 | 575.969,7 634.350,86 | 5.709 |
| 15 | 575.971,613 634.339,363 | 16 | 575.972,264 634.332,99 | 6.406 |
| 18 | 575.975,413 634.316,662 | 19 | 575.976,556 634.304,418 | 12.29 7 |
| 21 | 575.976,801 634.290,226 | 22 | 575.976,801 634.278,408 | 11.81 8 |
| 24 | 575.975,646 634.259,907 | 25 | 575.972,895 634.255,413 | 5.269 |
| 27 | 575.969,959 634.240,788 | 28 | 575.964,236 634.232,186 | 10.33 2 |
| 30 | 575.951,952 634.231,251 | 31 | 575.952,809 634.225,425 | 5.889 |
| 33 | 575.947,399 634.219,92 | 34 | 575.938,201 634.208,247 | 14.86 1 |
| 36 | 575.926,896 634.199,008 | 37 | 575.923,058 634.197,065 | 4.302 |
| 39 | 575.912,605 634.194,279 | 40 | 575.905,887 634.195,264 | 6.79 |
| 42 | 575.897,745 634.198,356 | 43 | 575.880,461 634.204,346 | 18.29 3 |
| 45 | 575.873,092 634.196,52 | 46 | 575.871,382 634.193,195 | 3.739 |
| 48 | 575.868,543 634.181,221 | 49 | 575.870,964 634.174,104 | 7.518 |
| 51 | 575.881,356 634.163,282 | 52 | 575.888,95 634.158,39 | 9.033 |
| 54 | 575.901,577 634.146,866 | 55 | 575.911,319 634.136,463 | 14.25 2 |
| 57 | 575.919,683 634.135,382 | 58 | 575.920,506 634.133,51 | 2.045 |
| 60 | 575.922,91 634.130,617 | 61 | 575.925,255 634.128,497 | 3.161 |
| 63 | 575.939,303 634.140,182 | 64 | 575.938,733 634.141,939 | 1.847 |
| 66 | 575.936,446 634.148,994 | 67 | 575.933,049 634.156,988 | 8.686 |
| 69 | 575.933,858 634.180,567 | 70 | 575.944,401 634.195,768 | 18.49 9 |
| 72 | 575.956,571 634.211,062 | 73 | 575.965,888 634.226,302 | 17.86 2 |
| 75 | 575.981,856 634.252,318 | 76 | 575.985,796 634.257,24 | 6.305 |
| 78 | 576.016,262 634.266,116 | 79 | 576.015,739 634.271,557 | 5.466 |
| 81 | 576.015,01 634.280,841 | 82 | 576.013,309 634.294,138 | 13.40 5 |
| 84 | 576.009,102 634.315,139 | 85 | 576.004,389 634.327,853 | 13.55 9 |
| 87 | 575.997,768 634.347,569 | 88 | 575.996,011 634.351,156 | 3.994 |
| 90 | 575.994,466 634.362,9 | 91 | 575.992,884 634.371,634 | 8.876 |
| 93 | 575.986,545 634.394,917 | 94 | 575.984,769 634.402,758 | 8.04 |
| 96 | 575.980,265 634.425,539 | 97 | 575.979,374 634.431,861 | 6.384 |

| Punct început | X / Y | Punct sfârşit | X / Y | Lungime segment |
|---------------|----------------------------|---------------|----------------------------|-----------------|
| 97 | 575.979,374 634.431,861 | 98 | 575.980,193 634.445,157 | 13.321 |
| 100 | 575.977,279 634.469,476 | 101 | 575.974,499 634.468,528 | 2.937 |
| 103 | 575.972,272 634.466,947 | 1 | 575.966,317 634.462,523 | 7.418 |

| Punct început | X / Y | Punct sfârşit | X / Y | Lungime segment |
|---------------|----------------------------|---------------|----------------------------|-----------------|
| 98 | 575.980,193 634.445,157 | 99 | 575.982,324 634.467,886 | 22.829 |
| 101 | 575.974,499 634.468,528 | 102 | 575.973,569 634.467,91 | 1.117 |

| Punct început | X / Y | Punct sfârşit | X / Y | Lungime segment |
|---------------|----------------------------|---------------|----------------------------|-----------------|
| 99 | 575.982,324 634.467,886 | 100 | 575.977,279 634.469,476 | 5.29 |
| 102 | 575.973,569 634.467,91 | 103 | 575.972,272 634.466,947 | 1.615 |

** Lungimile segmentelor sunt determinate în planul de proiecție Stereo 70 și sunt rotunjite la 1 milimetru.

*** Distanța dintre puncte este formată din segmente cumulate ce sunt mai mici decât valoarea 1 milimetru.

**DATE DESPRE IMOBILUL NR. 3443**

Oficiul de Cadastru și Publicitate Imobiliară NEAMT
Biroul de Cadastru și Publicitate Imobiliară Targu-Neamt

A. Partea I. Descrierea imobilului

TEREN Intravilan

Adresa: Loc. Pluton, Str Slatinei, Jud. Neamt

| Nr. Crt | Nr cadastral Nr. topografic | Suprafața* (mp) | Observații / Referințe |
|---------|-----------------------------|-----------------|----------------------------------------|
| A1 | | 803 | Sector cadastral:219 Teren imprejmuit; |

Construcții

| Crt | Nr cadastral Nr. topografic | Adresa | Observații / Referințe |
|------|-----------------------------|---------------------------------------|---------------------------------------------|
| A1.1 | | Loc. Pluton, Str Slatinei, Jud. Neamt | Nr. niveluri:1; S. construita la sol:77 mp; |
| A1.2 | | Loc. Pluton, Str Slatinei, Jud. Neamt | Nr. niveluri:1; S. construita la sol:28 mp; |
| A1.3 | | Loc. Pluton, Str Slatinei, Jud. Neamt | Nr. niveluri:1; S. construita la sol:30 mp; |
| A1.4 | | Loc. Pluton, Str Slatinei, Jud. Neamt | Nr. niveluri:1; S. construita la sol:43 mp; |

B. Partea II. Proprietari și acte

| Inscrieri privitoare la dreptul de proprietate și alte drepturi reale | Referințe |
|-----------------------------------------------------------------------|------------------------------------------------------------------------------------------------------------------------------------------------------------------------|
| / | |
| Act Normativ nr. 7, din 13/03/1996 emis de GUVERNUL ROMANIEI; | |
| B1 | Inscrierea provizorie, drept de PROPRIETATE, dobandit prin Lege, cota actuala 1/1, cota initiala 1/1 1) COMUNA PIPIRIG, CIF:9999999999999, PROPRIETAR NEIDENTIFICAT |
| | A1, A1.1, A1.2, A1.3, A1.4 |

C. Partea III. SARCINI .

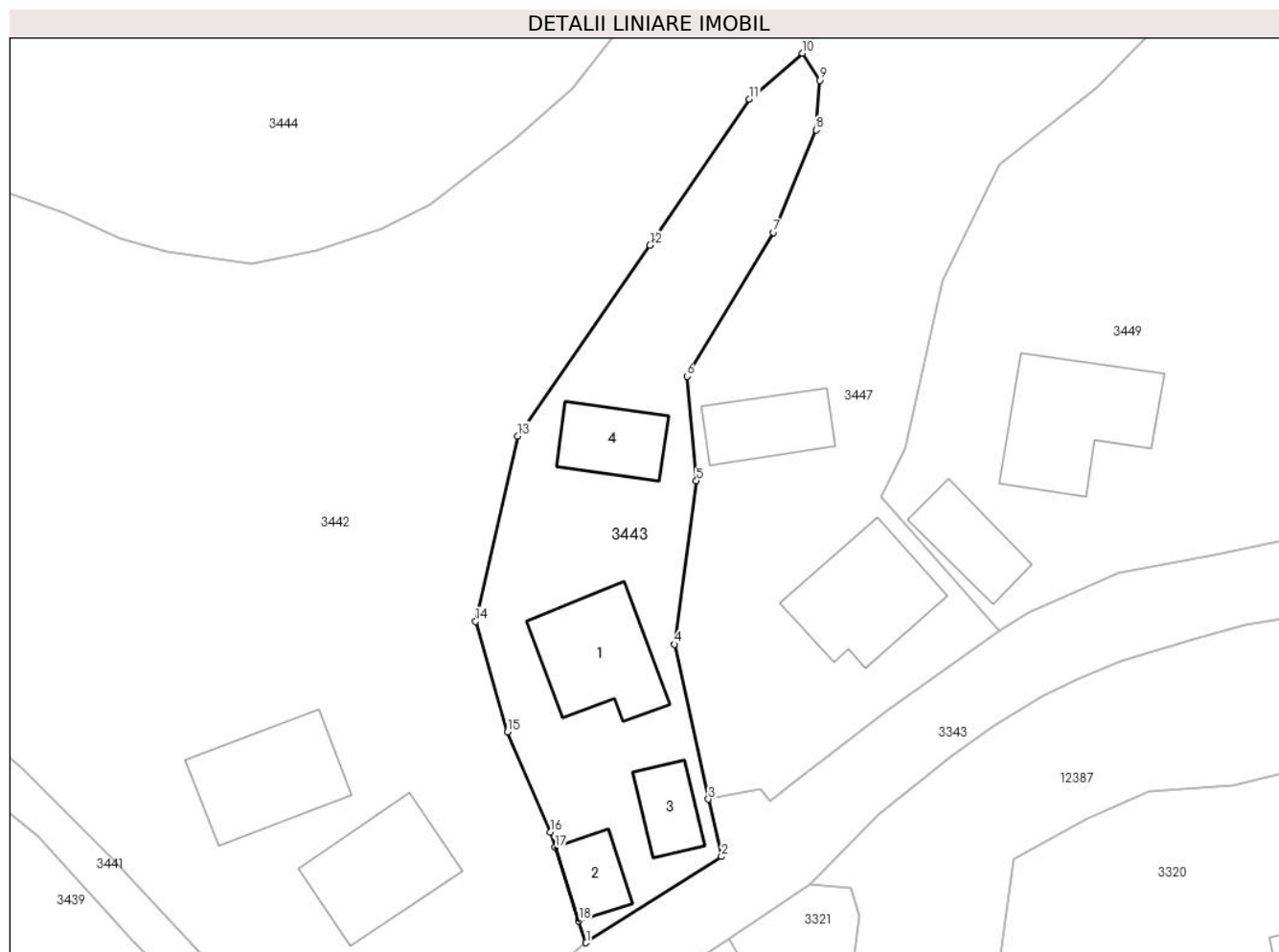
| Inscrieri privind dezmembramintele dreptului de proprietate, drepturi reale de garanție și sarcini | Referințe |
|----------------------------------------------------------------------------------------------------|-----------|
| NU SUNT | |

Anexa Nr. 1 La Partea I

Teren

| Nr cadastral | Suprafața (mp)* | Observații / Referințe |
|--------------|-----------------|------------------------|
| | 803 | |

* Suprafața este determinată în planul de proiecție Stereo 70.



Date referitoare la teren

| Crt | Categorie folosință | Intravilan | Suprafața (mp) | Tarla | Parcelă | Nr. topo | Observații / Referințe |
|-----|---------------------|------------|----------------|-------|---------|----------|------------------------|
| 1 | curți constructii | DA | 803 | - | - | - | |

Date referitoare la construcții

| Crt | Număr | Destinație construcție | Supraf. (mp) | Situație juridică | Observații / Referințe |
|------|-------|-------------------------|--------------|-------------------|---------------------------------------------|
| A1.1 | | construcții de locuințe | 77 | Cu acte | Nr. niveluri:1; S. construită la sol:77 mp; |
| A1.2 | | construcții anexa | 28 | Cu acte | Nr. niveluri:1; S. construită la sol:28 mp; |
| A1.3 | | construcții anexa | 30 | Cu acte | Nr. niveluri:1; S. construită la sol:30 mp; |
| A1.4 | | construcții anexa | 43 | Cu acte | Nr. niveluri:1; S. construită la sol:43 mp; |

Lungime Segmente

1) Valorile lungimilor segmentelor sunt obținute din proiecție în plan.

| Punct început | X / Y | Punct sfârșit | X / Y | Lungime segment (** (m) |
|---------------|----------------------------|---------------|---------------------------|-------------------------|
| 1 | 575.939,303 634.140,182 | 2 | 575.950,11 634.147,061 | 12.811 |

| Punct început | X / Y | Punct sfârșit | X / Y | Lungime segment (** (m) |
|---------------|----------------------------|---------------|----------------------------|-------------------------|
| 2 | 575.950,11 634.147,061 | 3 | 575.949,061 634.151,624 | 4.682 |
| 3 | 575.949,061 634.151,624 | 4 | 575.946,346 634.163,959 | 12.63 |
| 4 | 575.946,346 634.163,959 | 5 | 575.948,101 634.177,002 | 13.161 |
| 5 | 575.948,101 634.177,002 | 6 | 575.947,348 634.185,326 | 8.358 |
| 6 | 575.947,348 634.185,326 | 7 | 575.954,266 634.196,77 | 13.373 |
| 7 | 575.954,266 634.196,77 | 8 | 575.957,655 634.204,955 | 8.859 |
| 8 | 575.957,655 634.204,955 | 9 | 575.957,926 634.208,905 | 3.959 |
| 9 | 575.957,926 634.208,905 | 10 | 575.956,571 634.211,062 | 2.547 |
| 10 | 575.956,571 634.211,062 | 11 | 575.952,337 634.207,394 | 5.602 |
| 11 | 575.952,337 634.207,394 | 12 | 575.944,401 634.195,768 | 14.076 |
| 12 | 575.944,401 634.195,768 | 13 | 575.933,858 634.180,567 | 18.499 |
| 13 | 575.933,858 634.180,567 | 14 | 575.930,51 634.165,779 | 15.162 |
| 14 | 575.930,51 634.165,779 | 15 | 575.933,049 634.156,988 | 9.15 |
| 15 | 575.933,049 634.156,988 | 16 | 575.936,446 634.148,994 | 8.686 |
| 16 | 575.936,446 634.148,994 | 17 | 575.936,843 634.147,77 | 1.287 |
| 17 | 575.936,843 634.147,77 | 18 | 575.938,733 634.141,939 | 6.13 |
| 18 | 575.938,733 634.141,939 | 1 | 575.939,303 634.140,182 | 1.847 |

** Lungimile segmentelor sunt determinate în planul de proiecție Stereo 70 și sunt rotunjite la 1 milimetru.

*** Distanța dintre puncte este formată din segmente cumulate ce sunt mai mici decât valoarea 1 milimetru.

**DATE DESPRE IMOBILUL NR. 3444**

Oficiul de Cadastru și Publicitate Imobiliară NEAMT
Biroul de Cadastru și Publicitate Imobiliară Targu-Neamt

A. Partea I. Descrierea imobilului

TEREN Necunoscut

Adresa: Loc. Pluton, Str Slatinei, Jud. Neamt, si extravilan UAT Pipirig

| Nr. Crt | Nr cadastral Nr. topografic | Suprafața* (mp) | Observații / Referințe |
|---------|-----------------------------|-----------------|----------------------------------------|
| A1 | | 10.923 | Sector cadastral:219 Teren imprejmuit; |

Construcții

| Crt | Nr cadastral Nr. topografic | Adresa | Observații / Referințe |
|------|-----------------------------|------------------------------------------------------------------|---------------------------------------------|
| A1.1 | | Loc. Pluton, Str Slatinei, Jud. Neamt, si extravilan UAT Pipirig | Nr. niveluri:1; S. construita la sol:68 mp; |
| A1.2 | | Loc. Pluton, Str Slatinei, Jud. Neamt, si extravilan UAT Pipirig | Nr. niveluri:1; S. construita la sol:20 mp; |

B. Partea II. Proprietari și acte

| Inscrieri privitoare la dreptul de proprietate și alte drepturi reale | | Referințe |
|-------------------------------------------------------------------------------|----------------------------------------------------------------------------------------------------------------------------------------------------|------------|
| / | | |
| Act Administrativ nr. 7297, din 21/04/2023 emis de PRIMARIA COMUNEI PIPIRIG; | | |
| B1 | Inscrierea posesiei, drept de PROPRIETATE, dobandit prin Lege, cota actuala 1/1, cota initiala 1/1 1) COJOCARIU PAULICĂ 2) COJOCARIU LILIANA | A1 |
| Act Administrativ nr. 17408, din 01/11/2023 emis de PRIMARIA COMUNEI PIPIRIG; | | |
| B2 | Intabulare, drept de PROPRIETATE, dobandit prin Lege, cota actuala 1/1, cota initiala 1/1 1) COJOCARIU PAULICĂ 2) COJOCARIU LILIANA | A1.1, A1.2 |

C. Partea III. SARCINI .

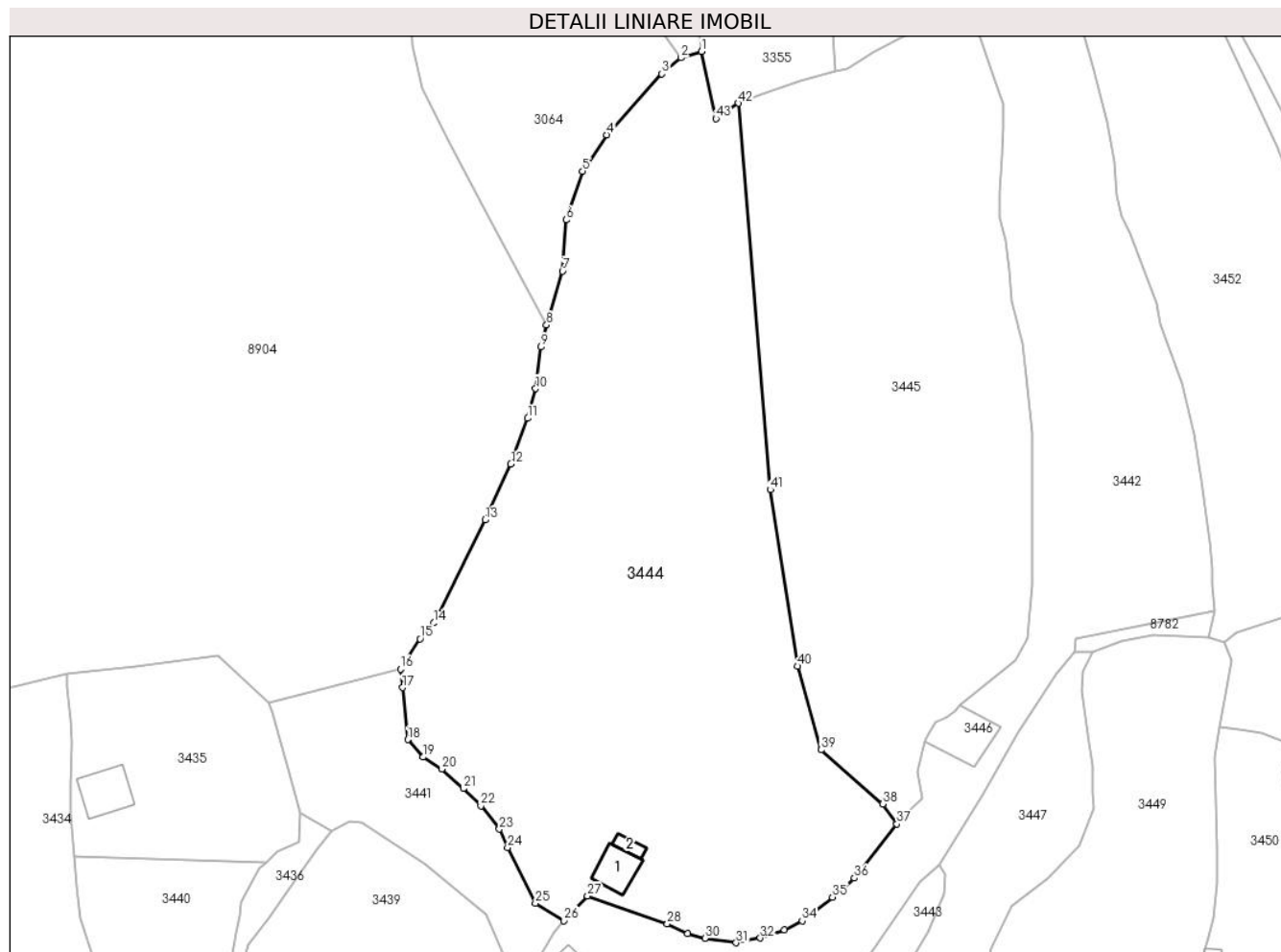
| Inscrieri privind dezmembramintele dreptului de proprietate, drepturi reale de garanție și sarcini | Referințe |
|----------------------------------------------------------------------------------------------------|-----------|
| NU SUNT | |

Anexa Nr. 1 La Partea I

Teren

| | | |
|--------------|-----------------|------------------------|
| Nr cadastral | Suprafața (mp)* | Observații / Referințe |
| | 10.923 | |

* Suprafața este determinată în planul de proiecție Stereo 70.



Date referitoare la teren

| Crt | Categorie folosință | Intravilan | Suprafața (mp) | Tarla | Parcelă | Nr. topo | Observații / Referințe |
|-----|---------------------|------------|----------------|-------|---------|----------|------------------------|
| 1 | curți constructii | DA | 304 | - | - | - | |
| 2 | faneata | DA | 3.228 | - | - | - | |
| 3 | faneata | NU | 7.392 | - | - | - | |

Date referitoare la construcții

| Crt | Număr | Destinație construcție | Supraf. (mp) | Situație juridică | Observații / Referințe |
|------|-------|-------------------------|--------------|-------------------|---------------------------------------------|
| A1.1 | | construcții de locuințe | 68 | Cu acte | Nr. niveluri:1; S. construita la sol:68 mp; |
| A1.2 | | construcții anexa | 20 | Cu acte | Nr. niveluri:1; S. construita la sol:20 mp; |

Lungime Segmente

1) Valorile lungimilor segmentelor sunt obținute din proiecție în plan.

| Punct început | X / Y | Punct sfârșit | X / Y | Lungime segment | Punct început | X / Y | Punct sfârșit | X / Y | Lungime segment | Punct început | X / Y | Punct sfârșit | X / Y | Lungime segment |
|---------------|----------------------------|---------------|----------------------------|-----------------|---------------|----------------------------|---------------|----------------------------|-----------------|---------------|----------------------------|---------------|----------------------------|-----------------|
| 1 | 575.905,112 634.386,874 | 2 | 575.900,719 634.385,49 | 4.606 | 2 | 575.900,719 634.385,49 | 3 | 575.896,57 634.382,03 | 5.402 | 3 | 575.896,57 634.382,03 | 4 | 575.884,615 634.368,83 | 17.809 |
| 4 | 575.884,615 634.368,83 | 5 | 575.879,366 634.361,003 | 9.424 | 5 | 575.879,366 634.361,003 | 6 | 575.875,868 634.350,481 | 11.088 | 6 | 575.875,868 634.350,481 | 7 | 575.875,076 634.339,399 | 11.11 |

| Punct început | X / Y | Punct sfârșit | X / Y | Lungime segment | Punct început | X / Y | Punct sfârșit | X / Y | Lungime segment | Punct început | X / Y | Punct sfârșit | X / Y | Lungime segment |
|---------------|----------------------------|---------------|----------------------------|-----------------|---------------|----------------------------|---------------|----------------------------|-----------------|---------------|----------------------------|---------------|----------------------------|-----------------|
| 7 | 575.875,076 634.339,399 | 8 | 575.871,606 634.327,762 | 12.14 3 | 8 | 575.871,606 634.327,762 | 9 | 575.870,415 634.323,012 | 4.897 | 9 | 575.870,415 634.323,012 | 10 | 575.869,226 634.313,999 | 9.091 |
| 10 | 575.869,226 634.313,999 | 11 | 575.867,543 634.307,591 | 6.625 | 11 | 575.867,543 634.307,591 | 12 | 575.863,889 634.297,685 | 10.55 8 | 12 | 575.863,889 634.297,685 | 13 | 575.858,295 634.285,637 | 13.28 3 |
| 13 | 575.858,295 634.285,637 | 14 | 575.847,21 634.263,395 | 24.85 1 | 14 | 575.847,21 634.263,395 | 15 | 575.844,235 634.259,931 | 4.566 | 15 | 575.844,235 634.259,931 | 16 | 575.840,009 634.253,406 | 7.774 |
| 16 | 575.840,009 634.253,406 | 17 | 575.840,467 634.249,404 | 4.028 | 17 | 575.840,467 634.249,404 | 18 | 575.841,597 634.238,178 | 11.28 3 | 18 | 575.841,597 634.238,178 | 19 | 575.844,915 634.234,406 | 5.024 |
| 19 | 575.844,915 634.234,406 | 20 | 575.848,969 634.231,839 | 4.798 | 20 | 575.848,969 634.231,839 | 21 | 575.853,632 634.227,611 | 6.294 | 21 | 575.853,632 634.227,611 | 22 | 575.857,384 634.223,859 | 5.306 |
| 22 | 575.857,384 634.223,859 | 23 | 575.861,384 634.218,855 | 6.406 | 23 | 575.861,384 634.218,855 | 24 | 575.863,204 634.214,834 | 4.414 | 24 | 575.863,204 634.214,834 | 25 | 575.869,199 634.202,781 | 13.46 2 |
| 25 | 575.869,199 634.202,781 | 26 | 575.875,389 634.199,035 | 7.235 | 26 | 575.875,389 634.199,035 | 27 | 575.880,461 634.204,346 | 7.344 | 27 | 575.880,461 634.204,346 | 28 | 575.897,745 634.198,356 | 18.29 3 |
| 28 | 575.897,745 634.198,356 | 29 | 575.902,155 634.196,268 | 4.879 | 29 | 575.902,155 634.196,268 | 30 | 575.905,887 634.195,264 | 3.865 | 30 | 575.905,887 634.195,264 | 31 | 575.912,605 634.194,279 | 6.79 |
| 31 | 575.912,605 634.194,279 | 32 | 575.917,83 634.195,311 | 5.326 | 32 | 575.917,83 634.195,311 | 33 | 575.923,058 634.197,065 | 5.514 | 33 | 575.923,058 634.197,065 | 34 | 575.926,896 634.199,008 | 4.302 |
| 34 | 575.926,896 634.199,008 | 35 | 575.933,449 634.204,143 | 8.325 | 35 | 575.933,449 634.204,143 | 36 | 575.938,201 634.208,247 | 6.279 | 36 | 575.938,201 634.208,247 | 37 | 575.947,399 634.219,92 | 14.86 1 |
| 37 | 575.947,399 634.219,92 | 38 | 575.944,33 634.224,246 | 5.304 | 38 | 575.944,33 634.224,246 | 39 | 575.931,015 634.235,956 | 17.73 2 | 39 | 575.931,015 634.235,956 | 40 | 575.925,864 634.254,031 | 18.79 5 |
| 40 | 575.925,864 634.254,031 | 41 | 575.920,033 634.292,166 | 38.57 8 | 41 | 575.920,033 634.292,166 | 42 | 575.913,137 634.375,689 | 83.80 7 | 42 | 575.913,137 634.375,689 | 43 | 575.908,272 634.372,371 | 5.889 |
| 43 | 575.908,272 634.372,371 | 1 | 575.905,112 634.386,874 | 14.84 3 | | | | | | | | | | |

** Lungimile segmentelor sunt determinate în planul de proiecție Stereo 70 și sunt rotunjite la 1 milimetru.

*** Distanța dintre puncte este formată din segmente cumulate ce sunt mai mici decât valoarea 1 milimetru.

**DATE DESPRE IMOBILUL NR. 3445**

Oficiul de Cadastru și Publicitate Imobiliară NEAMT
Biroul de Cadastru și Publicitate Imobiliară Targu-Neamt

A. Partea I. Descrierea imobilului

TEREN Necunoscut

Adresa: Loc. Pluton, Jud. Neamt, si extravilan UAT Pipirig

| Nr. Crt | Nr cadastral Nr. topografic | Suprafața* (mp) | Observații / Referințe |
|---------|-----------------------------|-----------------|----------------------------------------|
| A1 | | 8.066 | Sector cadastral:219 Teren imprejmuit; |

B. Partea II. Proprietari și acte

| Inscrieri privitoare la dreptul de proprietate și alte drepturi reale | | Referințe |
|-------------------------------------------------------------------------------|-----------------------------------------------------------------------------------------------------------------------|-----------|
| / | | |
| Act Administrativ nr. 10762, din 28/06/2023 emis de PRIMARIA COMUNEI PIPIRIG; | | |
| B1 | Inscrierea posesiei, drept de PROPRIETATE, dobandit prin Lege, cota actuala 1/1, cota initiala 1/1 1) COJOCARU ION | A1 |

C. Partea III. SARCINI .

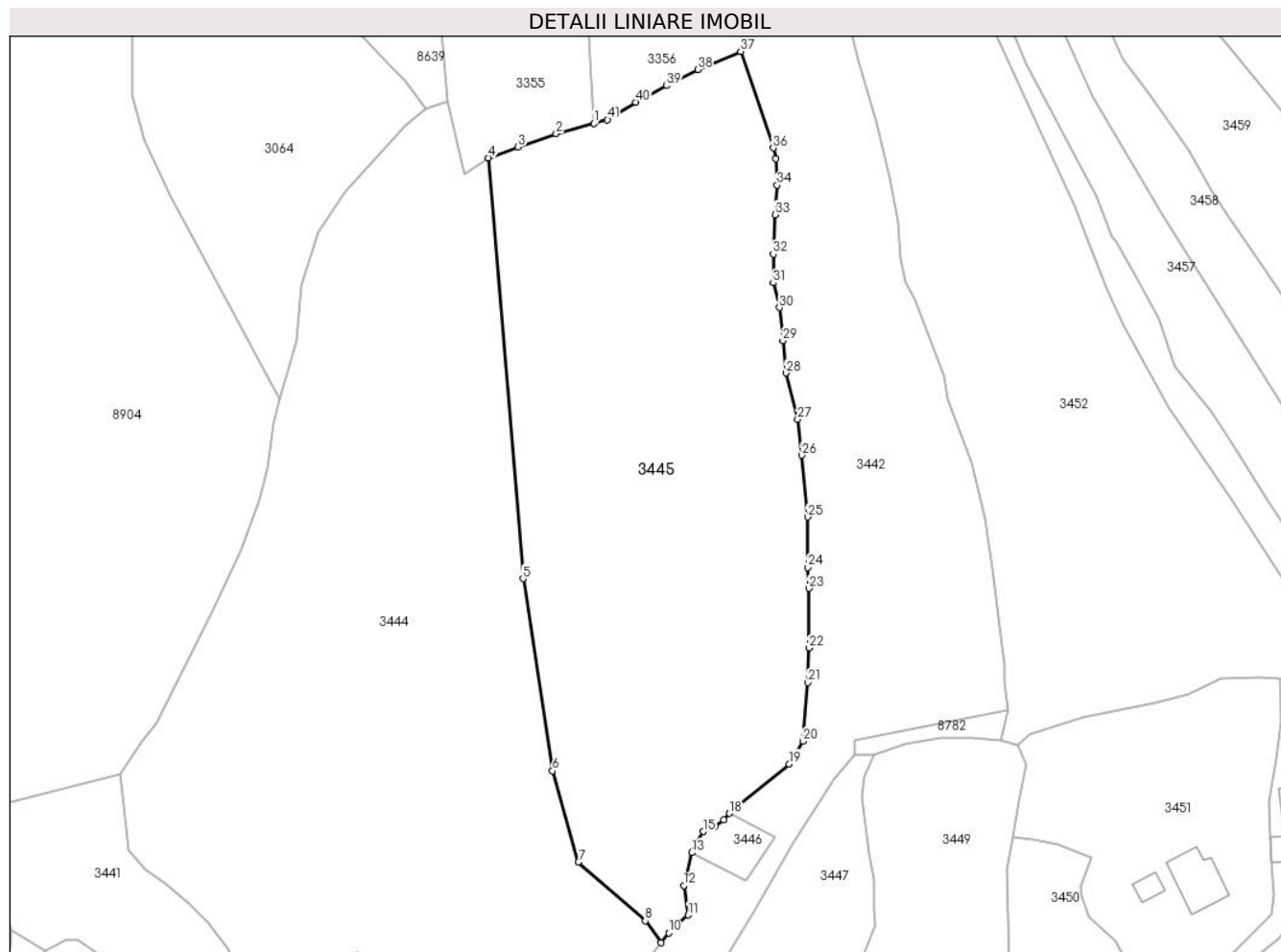
| Inscrieri privind dezmembramintele dreptului de proprietate, drepturi reale de garanție și sarcini | Referințe |
|----------------------------------------------------------------------------------------------------|-----------|
| NU SUNT | |

Anexa Nr. 1 La Partea I

Teren

| | | |
|--------------|-----------------|------------------------|
| Nr cadastral | Suprafața (mp)* | Observații / Referințe |
| | 8.066 | |

* Suprafața este determinată în planul de proiecție Stereo 70.



Date referitoare la teren

| Crt | Categorie folosință | Intravilan | Suprafața (mp) | Tarla | Parcelă | Nr. topo | Observații / Referințe |
|-----|---------------------|------------|----------------|-------|---------|----------|------------------------|
| 1 | faneata | DA | 1.077 | - | - | - | |
| 2 | faneata | NU | 6.989 | - | - | - | |

Lungime Segmente

1) Valorile lungimilor segmentelor sunt obținute din proiecție în plan.

| Punct început | X / Y | Punct sfârșit | X / Y | Lungime segment | Punct început | X / Y | Punct sfârșit | X / Y | Lungime segment | Punct început | X / Y | Punct sfârșit | X / Y | Lungime segment |
|---------------|----------------------------|---------------|----------------------------|-----------------|---------------|----------------------------|---------------|----------------------------|-----------------|---------------|----------------------------|---------------|----------------------------|-----------------|
| 1 | 575.934,093 634.382,474 | 2 | 575.926,597 634.380,438 | 7.768 | 2 | 575.926,597 634.380,438 | 3 | 575.919,01 634.377,81 | 8.029 | 3 | 575.919,01 634.377,81 | 4 | 575.913,137 634.375,689 | 6.244 |
| 4 | 575.913,137 634.375,689 | 5 | 575.920,033 634.292,166 | 83.80 7 | 5 | 575.920,033 634.292,166 | 6 | 575.925,864 634.254,031 | 38.57 8 | 6 | 575.925,864 634.254,031 | 7 | 575.931,015 634.235,956 | 18.79 5 |
| 7 | 575.931,015 634.235,956 | 8 | 575.944,33 634.224,246 | 17.73 2 | 8 | 575.944,33 634.224,246 | 9 | 575.947,399 634.219,92 | 5.304 | 9 | 575.947,399 634.219,92 | 10 | 575.948,929 634.221,861 | 2.472 |
| 10 | 575.948,929 634.221,861 | 11 | 575.952,809 634.225,425 | 5.268 | 11 | 575.952,809 634.225,425 | 12 | 575.951,952 634.231,251 | 5.889 | 12 | 575.951,952 634.231,251 | 13 | 575.953,537 634.237,787 | 6.725 |
| 13 | 575.953,537 634.237,787 | 14 | 575.954,299 634.239,369 | 1.756 | 14 | 575.954,299 634.239,369 | 15 | 575.955,814 634.241,976 | 3.015 | 15 | 575.955,814 634.241,976 | 16 | 575.958,159 634.243,018 | 2.566 |

| Punct început | X / Y | Punct sfârșit | X / Y | Lungime segment | Punct început | X / Y | Punct sfârșit | X / Y | Lungime segment | Punct început | X / Y | Punct sfârșit | X / Y | Lungime segment |
|---------------|----------------------------|---------------|----------------------------|-----------------|---------------|----------------------------|---------------|----------------------------|-----------------|---------------|----------------------------|---------------|----------------------------|-----------------|
| 16 | 575.958,159 634.243,018 | 17 | 575.959,861 634.244,302 | 2.132 | 17 | 575.959,861 634.244,302 | 18 | 575.961,01 634.245,604 | 1.736 | 18 | 575.961,01 634.245,604 | 19 | 575.972,895 634.255,413 | 15.41 |
| 19 | 575.972,895 634.255,413 | 20 | 575.975,646 634.259,907 | 5.269 | 20 | 575.975,646 634.259,907 | 21 | 575.976,589 634.271,538 | 11.66 9 | 21 | 575.976,589 634.271,538 | 22 | 575.976,801 634.278,408 | 6.873 |
| 22 | 575.976,801 634.278,408 | 23 | 575.976,801 634.290,226 | 11.81 8 | 23 | 575.976,801 634.290,226 | 24 | 575.976,556 634.294,399 | 4.18 | 24 | 575.976,556 634.294,399 | 25 | 575.976,556 634.304,418 | 10.01 9 |
| 25 | 575.976,556 634.304,418 | 26 | 575.975,413 634.316,662 | 12.29 7 | 26 | 575.975,413 634.316,662 | 27 | 575.974,544 634.323,782 | 7.173 | 27 | 575.974,544 634.323,782 | 28 | 575.972,264 634.332,99 | 9.486 |
| 28 | 575.972,264 634.332,99 | 29 | 575.971,613 634.339,363 | 6.406 | 29 | 575.971,613 634.339,363 | 30 | 575.970,943 634.345,931 | 6.602 | 30 | 575.970,943 634.345,931 | 31 | 575.969,7 634.350,86 | 5.083 |
| 31 | 575.969,7 634.350,86 | 32 | 575.969,7 634.356,569 | 5.709 | 32 | 575.969,7 634.356,569 | 33 | 575.970,068 634.364,374 | 7.814 | 33 | 575.970,068 634.364,374 | 34 | 575.970,483 634.370,25 | 5.891 |
| 34 | 575.970,483 634.370,25 | 35 | 575.970,283 634.375,458 | 5.212 | 35 | 575.970,283 634.375,458 | 36 | 575.969,698 634.377,62 | 2.24 | 36 | 575.969,698 634.377,62 | 37 | 575.963,216 634.396,782 | 20.22 9 |
| 37 | 575.963,216 634.396,782 | 38 | 575.954,711 634.393,21 | 9.225 | 38 | 575.954,711 634.393,21 | 39 | 575.948,464 634.389,987 | 7.029 | 39 | 575.948,464 634.389,987 | 40 | 575.942,405 634.386,726 | 6.881 |
| 40 | 575.942,405 634.386,726 | 41 | 575.936,796 634.383,209 | 6.62 | 41 | 575.936,796 634.383,209 | 1 | 575.934,093 634.382,474 | 2.801 | | | | | |

** Lungimile segmentelor sunt determinate în planul de proiecție Stereo 70 și sunt rotunjite la 1 milimetru.

*** Distanța dintre puncte este formată din segmente cumulate ce sunt mai mici decât valoarea 1 milimetru.

**DATE DESPRE IMOBILUL NR. 3446**

Oficiul de Cadastru și Publicitate Imobiliară NEAMT
Biroul de Cadastru și Publicitate Imobiliară Targu-Neamt

A. Partea I. Descrierea imobilului

TEREN Intravilan

Adresa: Loc. Pluton, Jud. Neamt

| Nr. Crt | Nr cadastral Nr. topografic | Suprafața* (mp) | Observații / Referințe |
|---------|-----------------------------|-----------------|----------------------------------------|
| A1 | 53860 | 120 | Sector cadastral:219 Teren imprejmuit; |

B. Partea II. Proprietari și acte

| Inscrieri privitoare la dreptul de proprietate și alte drepturi reale | | Referințe |
|-----------------------------------------------------------------------------------------------|-----------------------------------------------------------------------------------------------------------------------------------------------------------------|-----------|
| 10076 / 29/04/2021 | | |
| Act Notarial nr. Contract de vânzare aut nr. 578, din 28/04/2021 emis de NP Andronache Laura; | | |
| B1 | Intabulare, drept de PROPRIETATE, cu titlu de drept de cumpărare, dobandit prin Conventie, cota actuala 1/1, cota initiala 1/1 1) COJOCARU IOAN, bun propriu | A1 |

C. Partea III. SARCINI

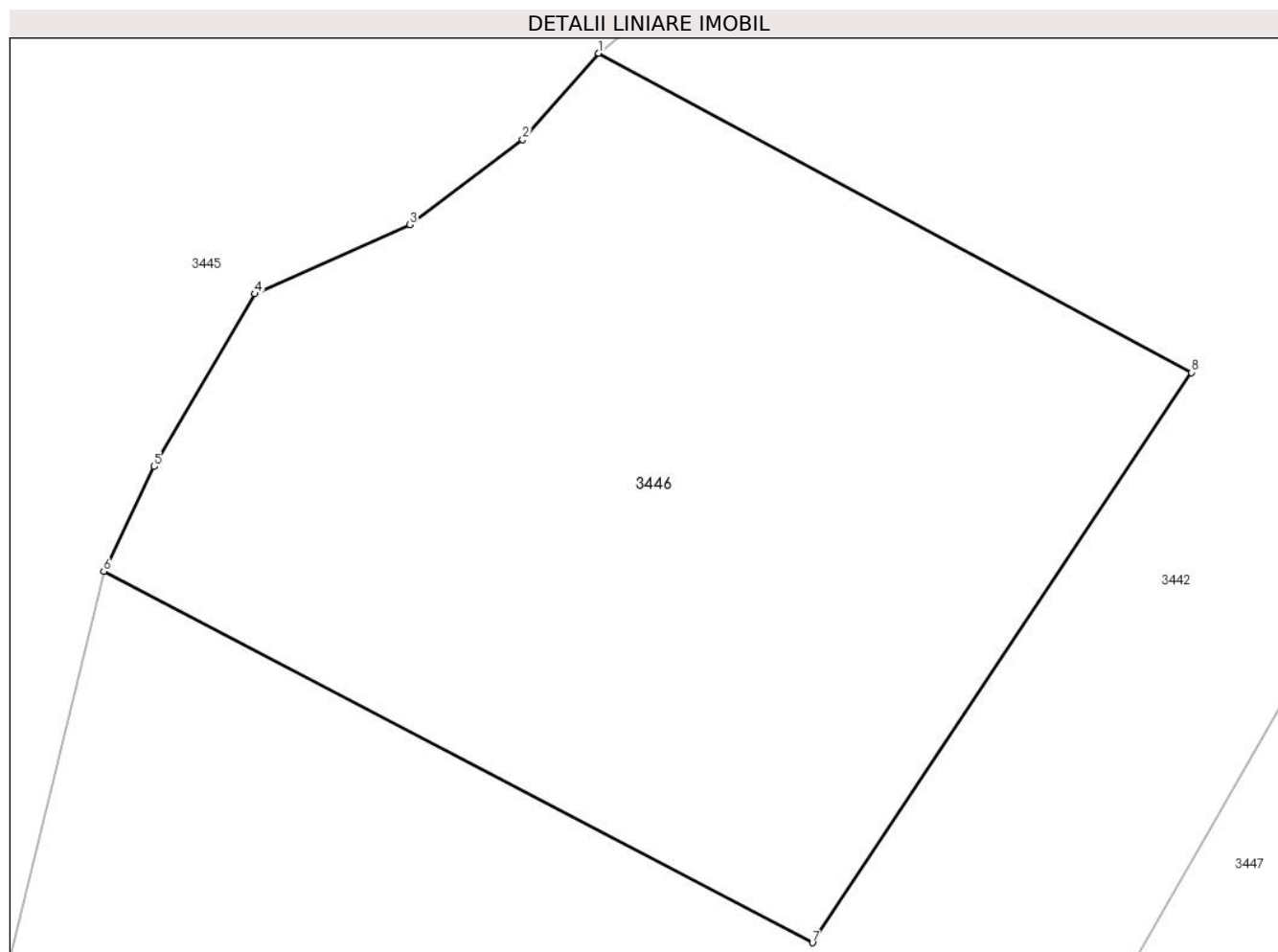
| Inscrieri privind dezmembramintele dreptului de proprietate, drepturi reale de garanție și sarcini | | Referințe |
|-----------------------------------------------------------------------------------------------------------------------------|------------------------------------------------------------------------------------------------------------------------------------------------|-----------|
| 1029 / 17/01/2022 | | |
| Act Notarial nr. Contract de constituire a dreptului de superficie aut nr. 75, din 14/01/2022 emis de BIN Andronache Laura; | | |
| C1 | Intabulare, drept de SUPERFICIE, pentru o perioadă de 5 ani, dobandit prin Conventie 1) COJOCARU ELENA | A1 |
| C2 | Se noteaza patrimoniul de afectatiune asupra dreptului de folosinta a terenului 1) COJOCARU ION ELENA ÎNTREPRINDERE FAMILIALĂ, CIF:39787325 | A1 |

Anexa Nr. 1 La Partea I

Teren

| | | |
|--------------|-----------------|------------------------|
| Nr cadastral | Suprafața (mp)* | Observații / Referințe |
| 53860 | 120 | |

* Suprafața este determinată în planul de proiecție Stereo 70.



Date referitoare la teren

| Crt | Categorie folosință | Intravilan | Suprafața (mp) | Tarla | Parcelă | Nr. topo | Observații / Referințe |
|-----|---------------------|------------|----------------|-------|---------|----------|------------------------|
| 1 | faneata | DA | 120 | - | - | - | |

Lungime Segmente

1) Valorile lungimilor segmentelor sunt obținute din proiecție în plan.

| Punct început | X / Y | Punct sfârșit | X / Y | Lungime segment (** (m) |
|---------------|----------------------------|---------------|----------------------------|-------------------------|
| 1 | 575.961,01 634.245,604 | 2 | 575.959,861 634.244,302 | 1.736 |
| 2 | 575.959,861 634.244,302 | 3 | 575.958,159 634.243,018 | 2.132 |
| 3 | 575.958,159 634.243,018 | 4 | 575.955,814 634.241,976 | 2.566 |
| 4 | 575.955,814 634.241,976 | 5 | 575.954,299 634.239,369 | 3.015 |
| 5 | 575.954,299 634.239,369 | 6 | 575.953,537 634.237,787 | 1.756 |

| Punct început | X / Y | Punct sfârșit | X / Y | Lungime segment (** (m) |
|---------------|----------------------------|---------------|----------------------------|-------------------------|
| 6 | 575.953,537 634.237,787 | 7 | 575.964,236 634.232,186 | 12.076 |
| 7 | 575.964,236 634.232,186 | 8 | 575.969,959 634.240,788 | 10.332 |
| 8 | 575.969,959 634.240,788 | 1 | 575.961,01 634.245,604 | 10.163 |

** Lungimile segmentelor sunt determinate în planul de proiecție Stereo 70 și sunt rotunjite la 1 milimetru.

*** Distanța dintre puncte este formată din segmente cumulate ce sunt mai mici decât valoarea 1 milimetru.

**DATE DESPRE IMOBILUL NR. 3447**

Oficiul de Cadastru și Publicitate Imobiliară NEAMT
Biroul de Cadastru și Publicitate Imobiliară Targu-Neamt

A. Partea I. Descrierea imobilului

TEREN Intravilan

Adresa: Loc. Pluton, Str Slatinei, Jud. Neamt

| Nr. Crt | Nr cadastral Nr. topografic | Suprafața* (mp) | Observații / Referințe |
|---------|-----------------------------|-----------------|----------------------------------------|
| A1 | | 1.859 | Sector cadastral:219 Teren imprejmuit; |

Construcții

| Crt | Nr cadastral Nr. topografic | Adresa | Observații / Referințe |
|------|-----------------------------|---------------------------------------|---------------------------------------------|
| A1.1 | | Loc. Pluton, Str Slatinei, Jud. Neamt | Nr. niveluri:1; S. construita la sol:83 mp; |
| A1.2 | | Loc. Pluton, Str Slatinei, Jud. Neamt | Nr. niveluri:1; S. construita la sol:48 mp; |

B. Partea II. Proprietari și acte

| Inscrieri privitoare la dreptul de proprietate și alte drepturi reale | | Referințe |
|-------------------------------------------------------------------------------|---------------------------------------------------------------------------------------------------------------------------------|------------|
| / | | |
| Act Administrativ nr. 7294, din 21/04/2023 emis de PRIMARIA COMUNEI PIPIRIG; | | |
| B1 | Inscrierea posesiei, drept de PROPRIETATE, dobandit prin Lege, cota actuala 1/1, cota initiala 1/1 1) BABOI ELISABETA | A1 |
| Act Administrativ nr. 17408, din 01/11/2023 emis de PRIMARIA COMUNEI PIPIRIG; | | |
| B2 | Intabulare, drept de PROPRIETATE, dobandit prin Lege, cota actuala 1/1, cota initiala 1/1 1) BABOI ELISABETA | A1.1, A1.2 |

C. Partea III. SARCINI .

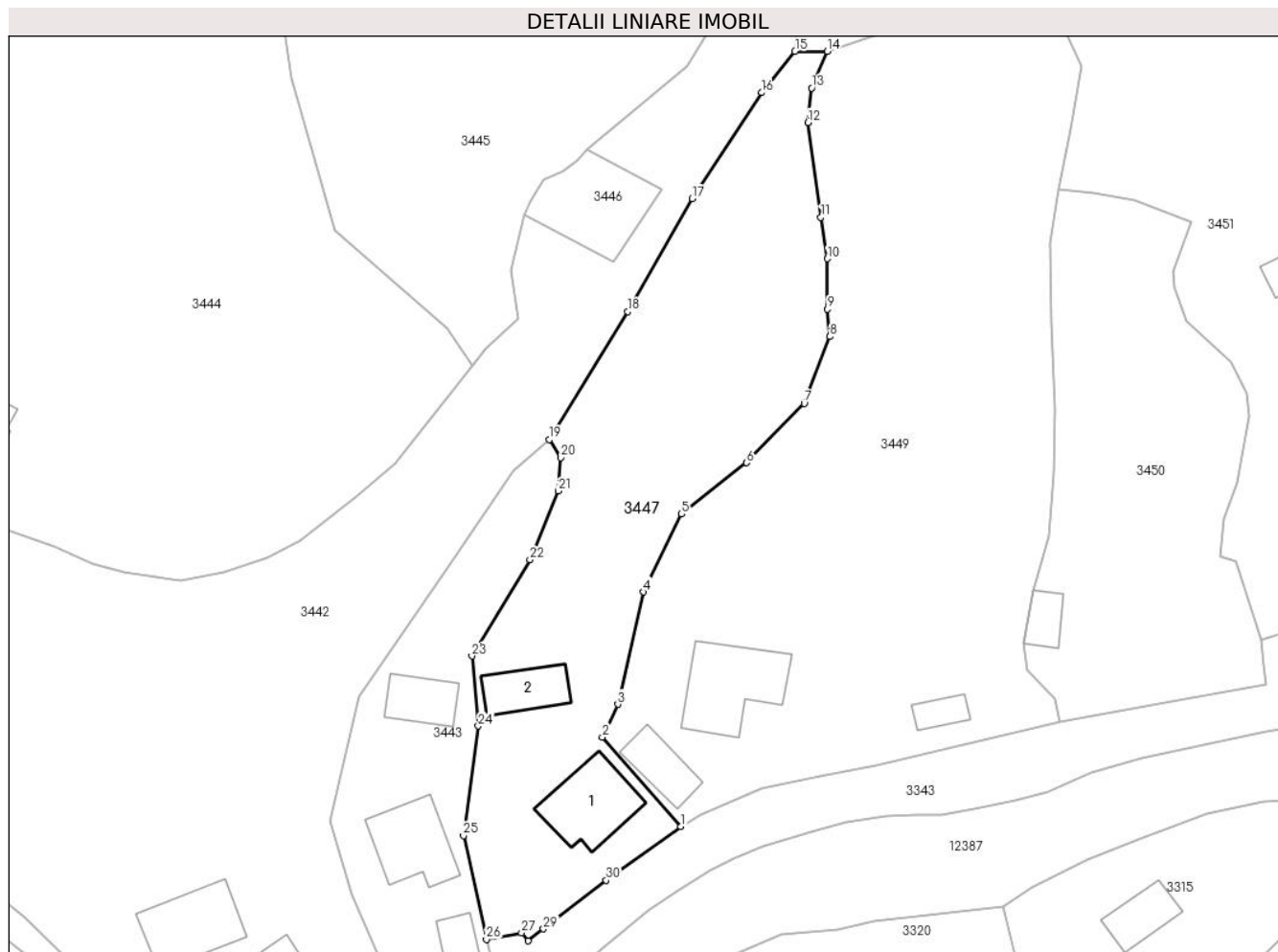
| Inscrieri privind dezmembramintele dreptului de proprietate, drepturi reale de garanție și sarcini | Referințe |
|----------------------------------------------------------------------------------------------------|-----------|
| NU SUNT | |

Anexa Nr. 1 La Partea I

Teren

| Nr cadastral | Suprafața (mp)* | Observații / Referințe |
|--------------|-----------------|------------------------|
| | 1.859 | |

* Suprafața este determinată în planul de proiecție Stereo 70.



Date referitoare la teren

| Crt | Categorie folosință | Intra vilan | Suprafața (mp) | Tarla | Parcelă | Nr. topo | Observații / Referințe |
|-----|---------------------|-------------|----------------|-------|---------|----------|------------------------|
| 1 | curți constructii | DA | 616 | - | - | - | |
| 2 | faneata | DA | 1.243 | - | - | - | |

Date referitoare la construcții

| Crt | Număr | Destinație construcție | Supraf. (mp) | Situație juridică | Observații / Referințe |
|------|-------|-------------------------|--------------|-------------------|---------------------------------------------|
| A1.1 | | construcții de locuințe | 83 | Cu acte | Nr. niveluri:1; S. construita la sol:83 mp; |
| A1.2 | | construcții anexa | 48 | Cu acte | Nr. niveluri:1; S. construita la sol:48 mp; |

Lungime Segmente

1) Valorile lungimilor segmentelor sunt obținute din proiecție în plan.

| Punct început | X / Y | Punct sfârșit | X / Y | Lungime segment (** (m) |
|---------------|----------------------------|---------------|----------------------------|-------------------------|
| 1 | 575.972,212 634.165,064 | 2 | 575.962,866 634.175,69 | 14.151 |
| 3 | 575.964,708 634.179,591 | 4 | 575.967,758 634.192,943 | 13.696 |

| Punct început | X / Y | Punct sfârșit | X / Y | Lungime segment (** (m) |
|---------------|----------------------------|---------------|----------------------------|-------------------------|
| 2 | 575.962,866 634.175,69 | 3 | 575.964,708 634.179,591 | 4.314 |
| 4 | 575.967,758 634.192,943 | 5 | 575.972,29 634.202,214 | 10.319 |

| Punct început | X / Y | Punct sfârșit | X / Y | Lungime segment (** (m)) |
|---------------|----------------------------|---------------|----------------------------|--------------------------|
| 5 | 575.972,29 634.202,214 | 6 | 575.980,036 634.208,309 | 9.856 |
| 7 | 575.986,884 634.215,368 | 8 | 575.989,95 634.223,304 | 8.508 |
| 9 | 575.989,654 634.226,583 | 10 | 575.989,654 634.232,571 | 5.988 |
| 11 | 575.988,88 634.237,499 | 12 | 575.987,36 634.248,77 | 11.373 |
| 13 | 575.987,779 634.252,876 | 14 | 575.989,625 634.257,217 | 4.717 |
| 15 | 575.985,796 634.257,24 | 16 | 575.981,856 634.252,318 | 6.305 |
| 17 | 575.973,554 634.239,716 | 18 | 575.965,888 634.226,302 | 15.45 |
| 19 | 575.956,571 634.211,062 | 20 | 575.957,926 634.208,905 | 2.547 |
| 21 | 575.957,655 634.204,955 | 22 | 575.954,266 634.196,77 | 8.859 |
| 23 | 575.947,348 634.185,326 | 24 | 575.948,101 634.177,002 | 8.358 |
| 25 | 575.946,346 634.163,959 | 26 | 575.949,061 634.151,624 | 12.63 |
| 27 | 575.953,256 634.152,395 | 28 | 575.954,012 634.151,451 | 1.209 |
| 29 | 575.955,848 634.152,871 | 30 | 575.963,328 634.158,658 | 9.457 |

| Punct început | X / Y | Punct sfârșit | X / Y | Lungime segment (** (m)) |
|---------------|----------------------------|---------------|----------------------------|--------------------------|
| 6 | 575.980,036 634.208,309 | 7 | 575.986,884 634.215,368 | 9.835 |
| 8 | 575.989,95 634.223,304 | 9 | 575.989,654 634.226,583 | 3.292 |
| 10 | 575.989,654 634.232,571 | 11 | 575.988,88 634.237,499 | 4.988 |
| 12 | 575.987,36 634.248,77 | 13 | 575.987,779 634.252,876 | 4.127 |
| 14 | 575.989,625 634.257,217 | 15 | 575.985,796 634.257,24 | 3.829 |
| 16 | 575.981,856 634.252,318 | 17 | 575.973,554 634.239,716 | 15.091 |
| 18 | 575.965,888 634.226,302 | 19 | 575.956,571 634.211,062 | 17.862 |
| 20 | 575.957,926 634.208,905 | 21 | 575.957,655 634.204,955 | 3.959 |
| 22 | 575.954,266 634.196,77 | 23 | 575.947,348 634.185,326 | 13.373 |
| 24 | 575.948,101 634.177,002 | 25 | 575.946,346 634.163,959 | 13.161 |
| 26 | 575.949,061 634.151,624 | 27 | 575.953,256 634.152,395 | 4.265 |
| 28 | 575.954,012 634.151,451 | 29 | 575.955,848 634.152,871 | 2.321 |
| 30 | 575.963,328 634.158,658 | 1 | 575.972,212 634.165,064 | 10.953 |

** Lungimile segmentelor sunt determinate în planul de proiecție Stereo 70 și sunt rotunjite la 1 milimetru.

*** Distanța dintre puncte este formată din segmente cumulate ce sunt mai mici decât valoarea 1 milimetru.

**DATE DESPRE IMOBILUL NR. 3449**

Oficiul de Cadastru și Publicitate Imobiliară NEAMT
Biroul de Cadastru și Publicitate Imobiliară Targu-Neamt

A. Partea I. Descrierea imobilului

TEREN Intravilan

Adresa: Loc. Pluton, Str Slatinei, Jud. Neamt

| Nr. Crt | Nr cadastral Nr. topografic | Suprafața* (mp) | Observații / Referințe |
|---------|-----------------------------|-----------------|----------------------------------------|
| A1 | | 3.230 | Sector cadastral:219 Teren imprejmuit; |

Construcții

| Crt | Nr cadastral Nr. topografic | Adresa | Observații / Referințe |
|------|-----------------------------|---------------------------------------|----------------------------------------------|
| A1.1 | | Loc. Pluton, Str Slatinei, Jud. Neamt | Nr. niveluri:1; S. construita la sol:101 mp; |
| A1.2 | | Loc. Pluton, Str Slatinei, Jud. Neamt | Nr. niveluri:1; S. construita la sol:43 mp; |
| A1.3 | | Loc. Pluton, Str Slatinei, Jud. Neamt | Nr. niveluri:1; S. construita la sol:20 mp; |

B. Partea II. Proprietari și acte

| Inscrieri privitoare la dreptul de proprietate și alte drepturi reale | | Referințe |
|-------------------------------------------------------------------------------|----------------------------------------------------------------------------------------------------------------------|------------------|
| / | | |
| Act Administrativ nr. 5734, din 03/04/2023 emis de PRIMARIA COMUNEI PIPIRIG; | | |
| B1 | Inscrierea posesiei, drept de PROPRIETATE, dobandit prin Lege, cota actuala 1/1, cota initiala 1/1 1) LAZĂR ELENA | A1 |
| Act Administrativ nr. 17408, din 01/11/2023 emis de PRIMARIA COMUNEI PIPIRIG; | | |
| B2 | Intabulare, drept de PROPRIETATE, dobandit prin Lege, cota actuala 1/1, cota initiala 1/1 1) LAZĂR ELENA | A1.1, A1.2, A1.3 |

C. Partea III. SARCINI .

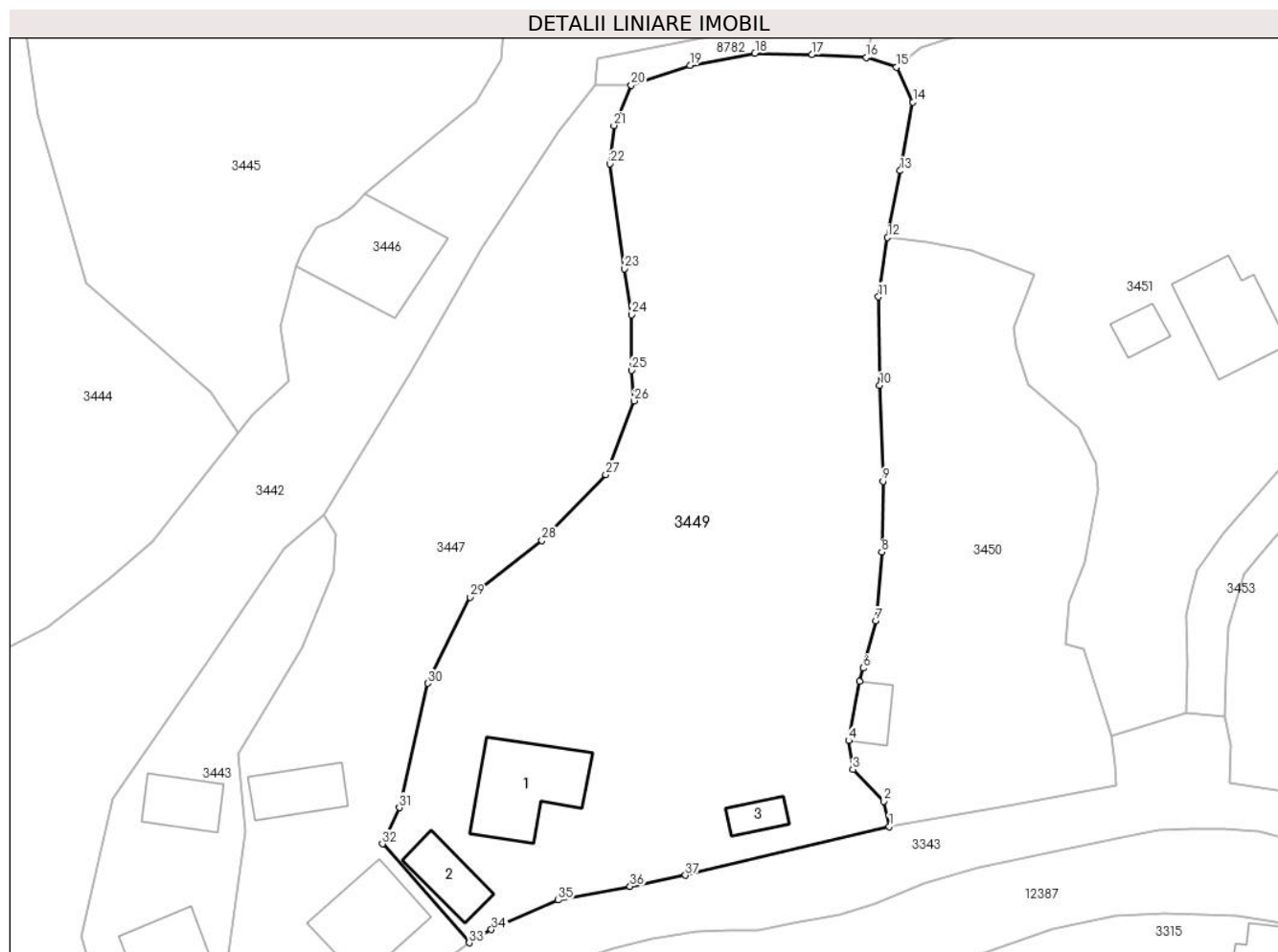
| Inscrieri privind dezmembramintele dreptului de proprietate, drepturi reale de garanție și sarcini | Referințe |
|----------------------------------------------------------------------------------------------------|-----------|
| NU SUNT | |

Anexa Nr. 1 La Partea I

Teren

| Nr cadastral | Suprafața (mp)* | Observații / Referințe |
|--------------|-----------------|------------------------|
| | 3.230 | |

* Suprafața este determinată în planul de proiecție Stereo 70.



Date referitoare la teren

| Crt | Categorie folosință | Intravilan | Suprafața (mp) | Tarla | Parcelă | Nr. topo | Observații / Referințe |
|-----|---------------------|------------|----------------|-------|---------|----------|------------------------|
| 1 | curți construcții | DA | 682 | - | - | - | |
| 2 | faneata | DA | 2.548 | - | - | - | |

Date referitoare la construcții

| Crt | Număr | Destinație construcție | Supraf. (mp) | Situație juridică | Observații / Referințe |
|------|-------|-------------------------|--------------|-------------------|----------------------------------------------|
| A1.1 | | construcții de locuințe | 101 | Cu acte | Nr. niveluri:1; S. construita la sol:101 mp; |
| A1.2 | | construcții anexa | 43 | Cu acte | Nr. niveluri:1; S. construita la sol:43 mp; |
| A1.3 | | construcții anexa | 20 | Cu acte | Nr. niveluri:1; S. construita la sol:20 mp; |

Lungime Segmente

1) Valorile lungimilor segmentelor sunt obținute din proiecție în plan.

| Punct început | X / Y | Punct sfârșit | X / Y | Lungime segment (** (m) | Punct început | X / Y | Punct sfârșit | X / Y | Lungime segment (** (m) |
|---------------|---------------------------|---------------|----------------------------|-------------------------|---------------|----------------------------|---------------|----------------------------|-------------------------|
| 1 | 576.017,37 634.177,557 | 2 | 576.016,765 634.180,273 | 2.783 | 2 | 576.016,765 634.180,273 | 3 | 576.013,464 634.183,694 | 4.754 |

| Punct început | X / Y | Punct sfârșit | X / Y | Lungime segment (** (m) |
|---------------|----------------------------|---------------|----------------------------|-------------------------|
| 3 | 576.013,464 634.183,694 | 4 | 576.013,004 634.186,799 | 3.139 |
| 5 | 576.014,176 634.193,14 | 6 | 576.014,57 634.194,577 | 1.49 |
| 7 | 576.015,962 634.199,653 | 8 | 576.016,565 634.207,053 | 7.425 |
| 9 | 576.016,712 634.214,658 | 10 | 576.016,346 634.224,958 | 10.307 |
| 11 | 576.016,216 634.234,482 | 12 | 576.017,208 634.240,852 | 6.447 |
| 13 | 576.018,554 634.248,029 | 14 | 576.019,93 634.255,403 | 7.501 |
| 15 | 576.018,176 634.259,173 | 16 | 576.014,919 634.260,205 | 3.417 |
| 17 | 576.009,081 634.260,5 | 18 | 576.002,928 634.260,656 | 6.155 |
| 19 | 575.995,952 634.259,347 | 20 | 575.989,625 634.257,217 | 6.676 |
| 21 | 575.987,779 634.252,876 | 22 | 575.987,36 634.248,77 | 4.127 |
| 23 | 575.988,88 634.237,499 | 24 | 575.989,654 634.232,571 | 4.988 |
| 25 | 575.989,654 634.226,583 | 26 | 575.989,95 634.223,304 | 3.292 |
| 27 | 575.986,884 634.215,368 | 28 | 575.980,036 634.208,309 | 9.835 |
| 29 | 575.972,29 634.202,214 | 30 | 575.967,758 634.192,943 | 10.319 |
| 31 | 575.964,708 634.179,591 | 32 | 575.962,866 634.175,69 | 4.314 |
| 33 | 575.972,212 634.165,064 | 34 | 575.974,6 634.166,49 | 2.781 |
| 35 | 575.981,792 634.169,655 | 36 | 575.989,513 634.171,122 | 7.859 |
| 37 | 575.995,472 634.172,319 | 1 | 576.017,37 634.177,557 | 22.516 |

| Punct început | X / Y | Punct sfârșit | X / Y | Lungime segment (** (m) |
|---------------|----------------------------|---------------|----------------------------|-------------------------|
| 4 | 576.013,004 634.186,799 | 5 | 576.014,176 634.193,14 | 6.448 |
| 6 | 576.014,57 634.194,577 | 7 | 576.015,962 634.199,653 | 5.263 |
| 8 | 576.016,565 634.207,053 | 9 | 576.016,712 634.214,658 | 7.606 |
| 10 | 576.016,346 634.224,958 | 11 | 576.016,216 634.234,482 | 9.525 |
| 12 | 576.017,208 634.240,852 | 13 | 576.018,554 634.248,029 | 7.302 |
| 14 | 576.019,93 634.255,403 | 15 | 576.018,176 634.259,173 | 4.158 |
| 16 | 576.014,919 634.260,205 | 17 | 576.009,081 634.260,5 | 5.845 |
| 18 | 576.002,928 634.260,656 | 19 | 575.995,952 634.259,347 | 7.098 |
| 20 | 575.989,625 634.257,217 | 21 | 575.987,779 634.252,876 | 4.717 |
| 22 | 575.987,36 634.248,77 | 23 | 575.988,88 634.237,499 | 11.373 |
| 24 | 575.989,654 634.232,571 | 25 | 575.989,654 634.226,583 | 5.988 |
| 26 | 575.989,95 634.223,304 | 27 | 575.986,884 634.215,368 | 8.508 |
| 28 | 575.980,036 634.208,309 | 29 | 575.972,29 634.202,214 | 9.856 |
| 30 | 575.967,758 634.192,943 | 31 | 575.964,708 634.179,591 | 13.696 |
| 32 | 575.962,866 634.175,69 | 33 | 575.972,212 634.165,064 | 14.151 |
| 34 | 575.974,6 634.166,49 | 35 | 575.981,792 634.169,655 | 7.858 |
| 36 | 575.989,513 634.171,122 | 37 | 575.995,472 634.172,319 | 6.078 |

** Lungimile segmentelor sunt determinate în planul de proiecție Stereo 70 și sunt rotunjite la 1 milimetru.

*** Distanța dintre puncte este formată din segmente cumulate ce sunt mai mici decât valoarea 1 milimetru.

**DATE DESPRE IMOBILUL NR. 3450**

Oficiul de Cadastru și Publicitate Imobiliară NEAMT
Biroul de Cadastru și Publicitate Imobiliară Targu-Neamt

A. Partea I. Descrierea imobilului

TEREN Intravilan

Adresa: Loc. Pluton, Str Slatinei, Jud. Neamt

| Nr. Crt | Nr cadastral Nr. topografic | Suprafața* (mp) | Observații / Referințe |
|---------|-----------------------------|-----------------|----------------------------------------|
| A1 | | 1.278 | Sector cadastral:219 Teren imprejmuit; |

Construcții

| Crt | Nr cadastral Nr. topografic | Adresa | Observații / Referințe |
|------|-----------------------------|---------------------------------------|---------------------------------------------|
| A1.1 | | Loc. Pluton, Str Slatinei, Jud. Neamt | Nr. niveluri:1; S. construita la sol:25 mp; |

B. Partea II. Proprietari și acte

| Inscrieri privitoare la dreptul de proprietate și alte drepturi reale | | Referințe |
|-------------------------------------------------------------------------------|---------------------------------------------------------------------------------------------------------------------------|-----------|
| / | | |
| Act Administrativ nr. 7804, din 03/05/2023 emis de PRIMARIA COMUNEI PIPIRIG; | | |
| B1 | Inscrierea posesiei, drept de PROPRIETATE, dobandit prin Lege, cota actuala 1/1, cota initiala 1/1 1) ANDRIEȘI ANDREEA | A1 |
| Act Administrativ nr. 17408, din 01/11/2023 emis de PRIMARIA COMUNEI PIPIRIG; | | |
| B2 | Intabulare, drept de PROPRIETATE, dobandit prin Lege, cota actuala 1/1, cota initiala 1/1 1) ANDRIEȘI ANDREEA | A1.1 |

C. Partea III. SARCINI .

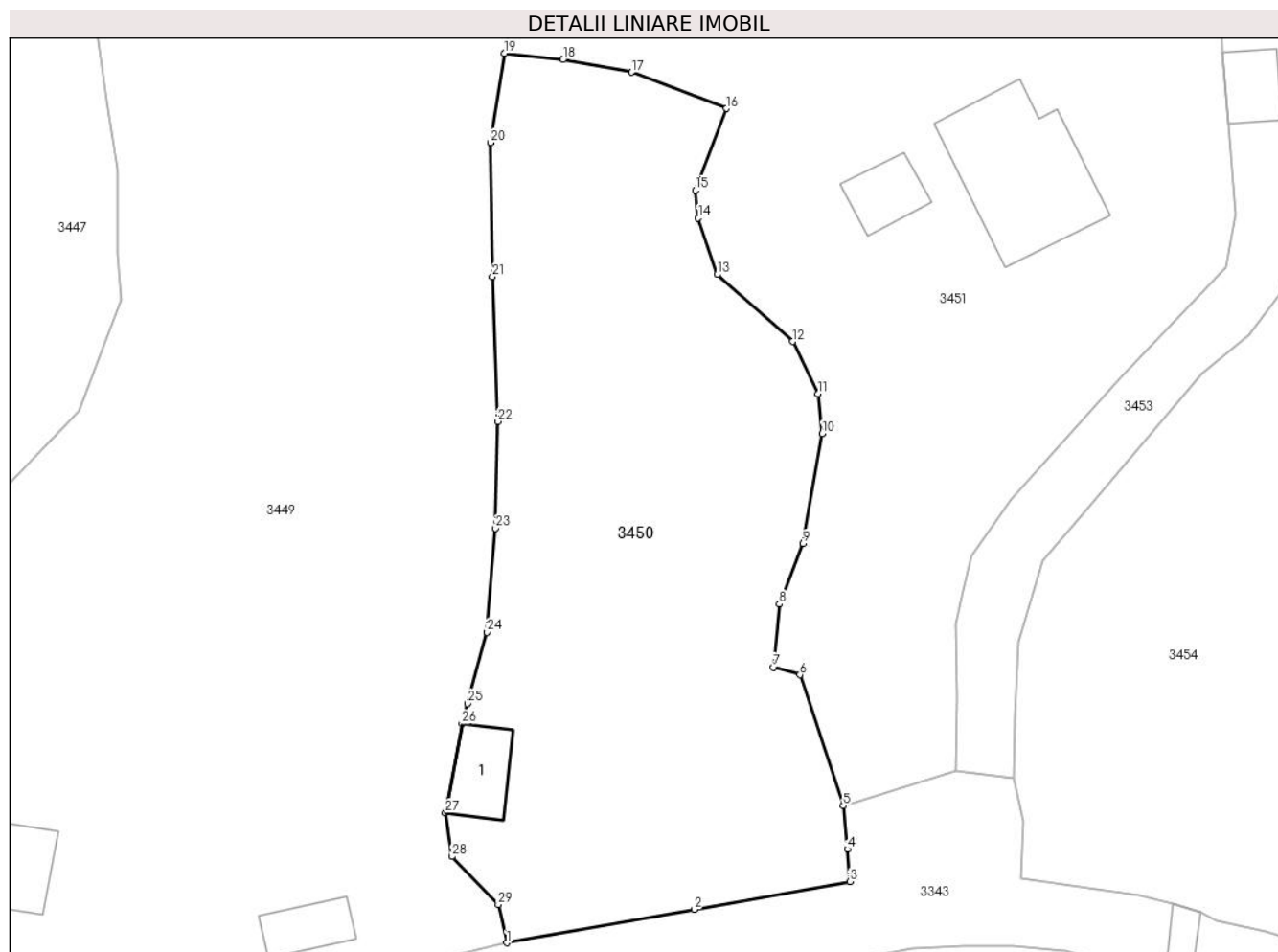
| Inscrieri privind dezmembramintele dreptului de proprietate, drepturi reale de garanție și sarcini | Referințe |
|----------------------------------------------------------------------------------------------------|-----------|
| NU SUNT | |

Anexa Nr. 1 La Partea I

Teren

| Nr cadastral | Suprafața (mp)* | Observații / Referințe |
|--------------|-----------------|------------------------|
| | 1.278 | |

* Suprafața este determinată în planul de proiecție Stereo 70.



Date referitoare la teren

| Crt | Categorie folosință | Intravilan | Suprafața (mp) | Tarla | Parcelă | Nr. topo | Observații / Referințe |
|-----|---------------------|------------|----------------|-------|---------|----------|------------------------|
| 1 | curți construcții | DA | 53 | - | - | - | |
| 2 | arabil | DA | 492 | - | - | - | |
| 3 | faneata | DA | 734 | - | - | - | |

Date referitoare la construcții

| Crt | Număr | Destinație construcție | Supraf. (mp) | Situație juridică | Observații / Referințe |
|------|-------|------------------------|--------------|-------------------|---------------------------------------------|
| A1.1 | | construcții anexa | 25 | Cu acte | Nr. niveluri:1; S. construita la sol:25 mp; |

Lungime Segmente

1) Valorile lungimilor segmentelor sunt obținute din proiecție în plan.

| Punct început | X / Y | Punct sfârșit | X / Y | Lungime segment (** (m) |
|---------------|----------------------------|---------------|----------------------------|-------------------------|
| 1 | 576.017,37 634.177,557 | 2 | 576.030,713 634.179,936 | 13.553 |
| 3 | 576.041,798 634.181,917 | 4 | 576.041,634 634.184,224 | 2.313 |

| Punct început | X / Y | Punct sfârșit | X / Y | Lungime segment (** (m) |
|---------------|----------------------------|---------------|----------------------------|-------------------------|
| 2 | 576.030,713 634.179,936 | 3 | 576.041,798 634.181,917 | 11.261 |
| 4 | 576.041,634 634.184,224 | 5 | 576.041,33 634.187,296 | 3.087 |

| Punct început | X / Y | Punct sfârșit | X / Y | Lungime segment (** (m) |
|---------------|----------------------------|---------------|----------------------------|-------------------------|
| 5 | 576.041,33 634.187,296 | 6 | 576.038,242 634.196,621 | 9.823 |
| 7 | 576.036,34 634.197,172 | 8 | 576.036,767 634.201,656 | 4.504 |
| 9 | 576.038,474 634.205,961 | 10 | 576.039,827 634.213,788 | 7.943 |
| 11 | 576.039,531 634.216,617 | 12 | 576.037,719 634.220,337 | 4.138 |
| 13 | 576.032,363 634.225,11 | 14 | 576.031,002 634.229,122 | 4.237 |
| 15 | 576.030,794 634.231,108 | 16 | 576.033,018 634.236,915 | 6.218 |
| 17 | 576.026,259 634.239,503 | 18 | 576.021,377 634.240,395 | 4.963 |
| 19 | 576.017,208 634.240,852 | 20 | 576.016,216 634.234,482 | 6.447 |
| 21 | 576.016,346 634.224,958 | 22 | 576.016,712 634.214,658 | 10.307 |
| 23 | 576.016,565 634.207,053 | 24 | 576.015,962 634.199,653 | 7.425 |
| 25 | 576.014,57 634.194,577 | 26 | 576.014,176 634.193,14 | 1.49 |
| 27 | 576.013,004 634.186,799 | 28 | 576.013,464 634.183,694 | 3.139 |
| 29 | 576.016,765 634.180,273 | 1 | 576.017,37 634.177,557 | 2.783 |

| Punct început | X / Y | Punct sfârșit | X / Y | Lungime segment (** (m) |
|---------------|----------------------------|---------------|----------------------------|-------------------------|
| 6 | 576.038,242 634.196,621 | 7 | 576.036,34 634.197,172 | 1.98 |
| 8 | 576.036,767 634.201,656 | 9 | 576.038,474 634.205,961 | 4.631 |
| 10 | 576.039,827 634.213,788 | 11 | 576.039,531 634.216,617 | 2.844 |
| 12 | 576.037,719 634.220,337 | 13 | 576.032,363 634.225,11 | 7.174 |
| 14 | 576.031,002 634.229,122 | 15 | 576.030,794 634.231,108 | 1.997 |
| 16 | 576.033,018 634.236,915 | 17 | 576.026,259 634.239,503 | 7.238 |
| 18 | 576.021,377 634.240,395 | 19 | 576.017,208 634.240,852 | 4.194 |
| 20 | 576.016,216 634.234,482 | 21 | 576.016,346 634.224,958 | 9.525 |
| 22 | 576.016,712 634.214,658 | 23 | 576.016,565 634.207,053 | 7.606 |
| 24 | 576.015,962 634.199,653 | 25 | 576.014,57 634.194,577 | 5.263 |
| 26 | 576.014,176 634.193,14 | 27 | 576.013,004 634.186,799 | 6.448 |
| 28 | 576.013,464 634.183,694 | 29 | 576.016,765 634.180,273 | 4.754 |

** Lungimile segmentelor sunt determinate în planul de proiecție Stereo 70 și sunt rotunjite la 1 milimetru.

*** Distanța dintre puncte este formată din segmente cumulate ce sunt mai mici decât valoarea 1 milimetru.

**DATE DESPRE IMOBILUL NR. 3451**

Oficiul de Cadastru și Publicitate Imobiliară NEAMT
Biroul de Cadastru și Publicitate Imobiliară Targu-Neamt

A. Partea I. Descrierea imobilului

TEREN Intravilan

Adresa: Loc. Pluton, Str Slatinei, Jud. Neamt

| Nr. Crt | Nr cadastral Nr. topografic | Suprafața* (mp) | Observații / Referințe |
|---------|-----------------------------|-----------------|----------------------------------------|
| A1 | | 2.556 | Sector cadastral:219 Teren imprejmuit; |

Construcții

| Crt | Nr cadastral Nr. topografic | Adresa | Observații / Referințe |
|------|-----------------------------|---------------------------------------|---------------------------------------------|
| A1.1 | | Loc. Pluton, Str Slatinei, Jud. Neamt | Nr. niveluri:1; S. construita la sol:91 mp; |
| A1.2 | | Loc. Pluton, Str Slatinei, Jud. Neamt | Nr. niveluri:1; S. construita la sol:21 mp; |

B. Partea II. Proprietari și acte

| Inscrieri privitoare la dreptul de proprietate și alte drepturi reale | | Referințe |
|-------------------------------------------------------------------------------|-------------------------------------------------------------------------------------------------------------------------------------------------|------------|
| / | | |
| Act Administrativ nr. 5748, din 04/04/2023 emis de PRIMARIA COMUNEI PIPIRIG; | | |
| B1 | Inscrierea posesiei, drept de PROPRIETATE, dobandit prin Lege, cota actuala 1/1, cota initiala 1/1 1) GRIGORAȘ VASILE 2) GRIGORAȘ TATIANA | A1 |
| Act Administrativ nr. 17408, din 01/11/2023 emis de PRIMARIA COMUNEI PIPIRIG; | | |
| B2 | Intabulare, drept de PROPRIETATE, dobandit prin Lege, cota actuala 1/1, cota initiala 1/1 1) GRIGORAȘ VASILE 2) GRIGORAȘ TATIANA | A1.1, A1.2 |

C. Partea III. SARCINI .

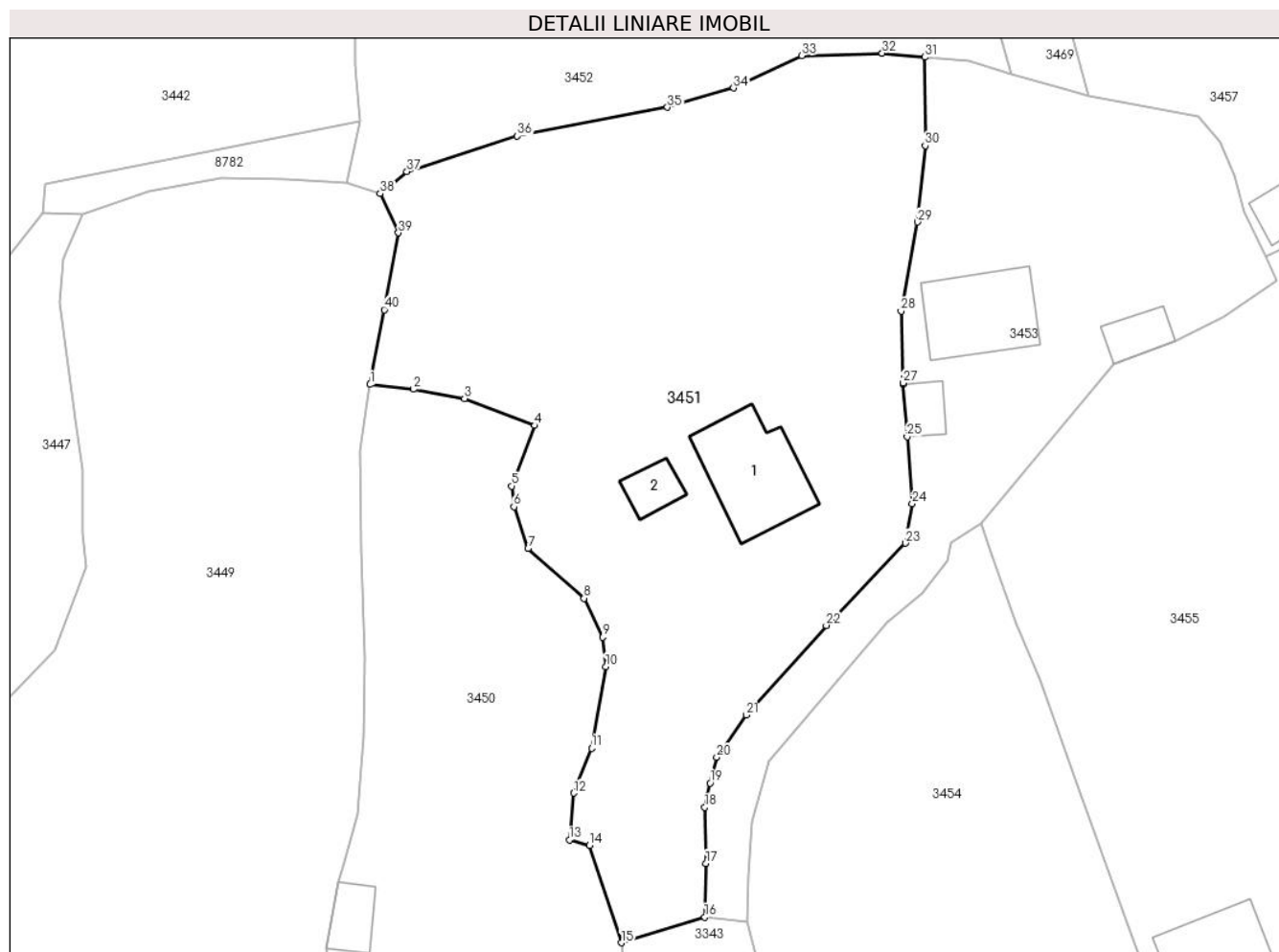
| Inscrieri privind dezmembramintele dreptului de proprietate, drepturi reale de garanție și sarcini | Referințe |
|----------------------------------------------------------------------------------------------------|-----------|
| NU SUNT | |

Anexa Nr. 1 La Partea I

Teren

| Nr cadastral | Suprafața (mp)* | Observații / Referințe |
|--------------|-----------------|------------------------|
| | 2.556 | |

* Suprafața este determinată în planul de proiecție Stereo 70.



Date referitoare la teren

| Crt | Categorie folosință | Intravilan | Suprafața (mp) | Tarla | Parcelă | Nr. topo | Observații / Referințe |
|-----|---------------------|------------|----------------|-------|---------|----------|------------------------|
| 1 | curți construcții | DA | 387 | - | - | - | |
| 2 | faneata | DA | 2.169 | - | - | - | |

Date referitoare la construcții

| Crt | Număr | Destinație construcție | Supraf. (mp) | Situație juridică | Observații / Referințe |
|------|-------|-------------------------|--------------|-------------------|---------------------------------------------|
| A1.1 | | construcții de locuințe | 91 | Cu acte | Nr. niveluri:1; S. construita la sol:91 mp; |
| A1.2 | | construcții anexa | 21 | Cu acte | Nr. niveluri:1; S. construita la sol:21 mp; |

Lungime Segmente

1) Valorile lungimilor segmentelor sunt obținute din proiecție în plan.

| Punct început | X / Y | Punct sfârșit | X / Y | Lungime segment (** (m) |
|---------------|----------------------------|---------------|----------------------------|-------------------------|
| 1 | 576.017,208 634.240,852 | 2 | 576.021,377 634.240,395 | 4.194 |
| 3 | 576.026,259 634.239,503 | 4 | 576.033,018 634.236,915 | 7.238 |

| Punct început | X / Y | Punct sfârșit | X / Y | Lungime segment (** (m) |
|---------------|----------------------------|---------------|----------------------------|-------------------------|
| 2 | 576.021,377 634.240,395 | 3 | 576.026,259 634.239,503 | 4.963 |
| 4 | 576.033,018 634.236,915 | 5 | 576.030,794 634.231,108 | 6.218 |

| Punct început | X / Y | Punct sfârșit | X / Y | Lungime segment (** (m) |
|---------------|----------------------------|---------------|----------------------------|-------------------------|
| 5 | 576.030,794 634.231,108 | 6 | 576.031,002 634.229,122 | 1.997 |
| 7 | 576.032,363 634.225,11 | 8 | 576.037,719 634.220,337 | 7.174 |
| 9 | 576.039,531 634.216,617 | 10 | 576.039,827 634.213,788 | 2.844 |
| 11 | 576.038,474 634.205,961 | 12 | 576.036,767 634.201,656 | 4.631 |
| 13 | 576.036,34 634.197,172 | 14 | 576.038,242 634.196,621 | 1.98 |
| 15 | 576.041,33 634.187,296 | 16 | 576.049,316 634.189,765 | 8.359 |
| 17 | 576.049,432 634.194,909 | 18 | 576.049,322 634.200,3 | 5.392 |
| 19 | 576.049,832 634.202,623 | 20 | 576.050,471 634.205,093 | 2.551 |
| 21 | 576.053,294 634.209,138 | 22 | 576.060,985 634.217,736 | 11.536 |
| 23 | 576.068,591 634.225,623 | 24 | 576.069,256 634.229,436 | 3.871 |
| 25 | 576.068,751 634.235,839 | 26 | 576.068,353 634.240,882 | 5.059 |
| 27 | 576.068,344 634.240,991 | 28 | 576.068,171 634.247,88 | 6.891 |
| 29 | 576.069,753 634.256,429 | 30 | 576.070,487 634.263,758 | 7.366 |
| 31 | 576.070,424 634.272,248 | 32 | 576.066,364 634.272,625 | 4.077 |
| 33 | 576.058,646 634.272,38 | 34 | 576.052,096 634.269,289 | 7.243 |
| 35 | 576.045,75 634.267,436 | 36 | 576.031,34 634.264,676 | 14.672 |
| 37 | 576.020,738 634.261,281 | 38 | 576.018,176 634.259,173 | 3.318 |
| 39 | 576.019,93 634.255,403 | 40 | 576.018,554 634.248,029 | 7.501 |

| Punct început | X / Y | Punct sfârșit | X / Y | Lungime segment (** (m) |
|---------------|----------------------------|---------------|----------------------------|-------------------------|
| 6 | 576.031,002 634.229,122 | 7 | 576.032,363 634.225,11 | 4.237 |
| 8 | 576.037,719 634.220,337 | 9 | 576.039,531 634.216,617 | 4.138 |
| 10 | 576.039,827 634.213,788 | 11 | 576.038,474 634.205,961 | 7.943 |
| 12 | 576.036,767 634.201,656 | 13 | 576.036,34 634.197,172 | 4.504 |
| 14 | 576.038,242 634.196,621 | 15 | 576.041,33 634.187,296 | 9.823 |
| 16 | 576.049,316 634.189,765 | 17 | 576.049,432 634.194,909 | 5.145 |
| 18 | 576.049,322 634.200,3 | 19 | 576.049,832 634.202,623 | 2.378 |
| 20 | 576.050,471 634.205,093 | 21 | 576.053,294 634.209,138 | 4.933 |
| 22 | 576.060,985 634.217,736 | 23 | 576.068,591 634.225,623 | 10.957 |
| 24 | 576.069,256 634.229,436 | 25 | 576.068,751 634.235,839 | 6.423 |
| 26 | 576.068,353 634.240,882 | 27 | 576.068,344 634.240,991 | 0.109 |
| 28 | 576.068,171 634.247,88 | 29 | 576.069,753 634.256,429 | 8.694 |
| 30 | 576.070,487 634.263,758 | 31 | 576.070,424 634.272,248 | 8.49 |
| 32 | 576.066,364 634.272,625 | 33 | 576.058,646 634.272,38 | 7.722 |
| 34 | 576.052,096 634.269,289 | 35 | 576.045,75 634.267,436 | 6.611 |
| 36 | 576.031,34 634.264,676 | 37 | 576.020,738 634.261,281 | 11.132 |
| 38 | 576.018,176 634.259,173 | 39 | 576.019,93 634.255,403 | 4.158 |
| 40 | 576.018,554 634.248,029 | 1 | 576.017,208 634.240,852 | 7.302 |

** Lungimile segmentelor sunt determinate în planul de proiecție Stereo 70 și sunt rotunjite la 1 milimetru.

*** Distanța dintre puncte este formată din segmente cumulate ce sunt mai mici decât valoarea 1 milimetru.

**DATE DESPRE IMOBILUL NR. 3452**

Oficiul de Cadastru și Publicitate Imobiliară NEAMT
Biroul de Cadastru și Publicitate Imobiliară Targu-Neamt

A. Partea I. Descrierea imobilului

TEREN Extravilan

Adresa: Jud. Neamt

| Nr. Crt | Nr cadastral Nr. topografic | Suprafața* (mp) | Observații / Referințe |
|---------|-----------------------------|-----------------|----------------------------------------|
| A1 | | 7.417 | Sector cadastral:219 Teren imprejmuit; |

B. Partea II. Proprietari și acte

| Inscrieri privitoare la dreptul de proprietate și alte drepturi reale | | Referințe |
|------------------------------------------------------------------------------|---------------------------------------------------------------------------------------------------------------------------------|-----------|
| / | | |
| Act Administrativ nr. 7295, din 15/06/2023 emis de PRIMARIA COMUNEI PIPIRIG; | | |
| B1 | Inscrierea posesiei, drept de PROPRIETATE, dobandit prin Lege, cota actuala 1/1, cota initiala 1/1 1) BABOI ELISABETA | A1 |

C. Partea III. SARCINI .

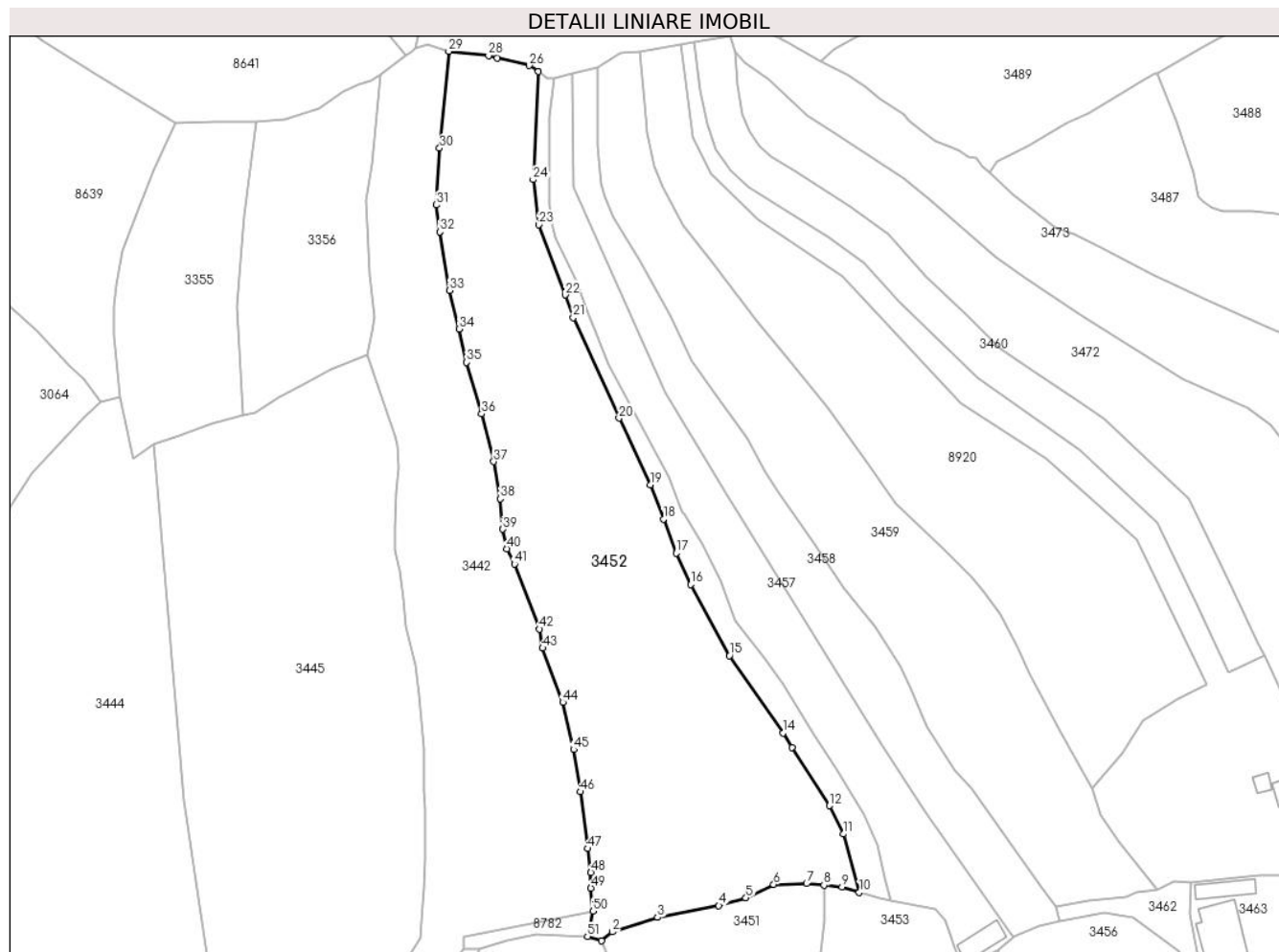
| Inscrieri privind dezmembramintele dreptului de proprietate, drepturi reale de garanție și sarcini | Referințe |
|----------------------------------------------------------------------------------------------------|-----------|
| NU SUNT | |

Anexa Nr. 1 La Partea I

Teren

| | | |
|--------------|-----------------|------------------------|
| Nr cadastral | Suprafața (mp)* | Observații / Referințe |
| | 7.417 | |

* Suprafața este determinată în planul de proiecție Stereo 70.



Date referitoare la teren

| Crt | Categorie folosință | Intravilan | Suprafața (mp) | Tarla | Parcelă | Nr. topo | Observații / Referințe |
|-----|---------------------|------------|----------------|-------|---------|----------|------------------------|
| 1 | faneata | NU | 7.417 | - | - | - | |

Lungime Segmente

1) Valorile lungimilor segmentelor sunt obținute din proiecție în plan.

| Punct început | X / Y | Punct sfârșit | X / Y | Lungime segment |
|---------------|----------------------------|---------------|----------------------------|-----------------|
| 1 | 576.018,176 634.259,173 | 2 | 576.020,738 634.261,281 | 3.318 |
| 4 | 576.045,75 634.267,436 | 5 | 576.052,096 634.269,289 | 6.611 |
| 7 | 576.066,364 634.272,625 | 8 | 576.070,424 634.272,248 | 4.077 |
| 10 | 576.078,732 634.270,563 | 11 | 576.075,023 634.284,241 | 14.17 2 |
| 13 | 576.062,905 634.304,585 | 14 | 576.060,773 634.307,905 | 3.946 |
| 16 | 576.039,136 634.342,792 | 17 | 576.035,79 634.350,127 | 8.062 |
| 2 | 576.020,738 634.261,281 | 3 | 576.031,34 634.264,676 | 11.13 2 |
| 5 | 576.052,096 634.269,289 | 6 | 576.058,646 634.272,38 | 7.243 |
| 8 | 576.070,424 634.272,248 | 9 | 576.074,656 634.271,855 | 4.25 |
| 11 | 576.075,023 634.284,241 | 12 | 576.071,706 634.290,878 | 7.42 |
| 14 | 576.060,773 634.307,905 | 15 | 576.048,235 634.326,093 | 22.09 1 |
| 17 | 576.035,79 634.350,127 | 18 | 576.032,738 634.358,145 | 8.579 |
| 3 | 576.031,34 634.264,676 | 4 | 576.045,75 634.267,436 | 14.67 2 |
| 6 | 576.058,646 634.272,38 | 7 | 576.066,364 634.272,625 | 7.722 |
| 9 | 576.074,656 634.271,855 | 10 | 576.078,732 634.270,563 | 4.276 |
| 12 | 576.071,706 634.290,878 | 13 | 576.062,905 634.304,585 | 16.28 9 |
| 15 | 576.048,235 634.326,093 | 16 | 576.039,136 634.342,792 | 19.01 7 |
| 18 | 576.032,738 634.358,145 | 19 | 576.029,643 634.366,182 | 8.612 |

| Punct început | X / Y | Punct sfârșit | X / Y | Lungime segment | Punct început | X / Y | Punct sfârșit | X / Y | Lungime segment | Punct început | X / Y | Punct sfârșit | X / Y | Lungime segment |
|---------------|----------------------------|---------------|----------------------------|-----------------|---------------|----------------------------|---------------|----------------------------|-----------------|---------------|----------------------------|---------------|----------------------------|-----------------|
| 19 | 576.029,643 634.366,182 | 20 | 576.022,335 634.381,839 | 17.279 | 20 | 576.022,335 634.381,839 | 21 | 576.011,552 634.405,426 | 25.935 | 21 | 576.011,552 634.405,426 | 22 | 576.009,685 634.410,702 | 5.597 |
| 22 | 576.009,685 634.410,702 | 23 | 576.003,466 634.427,201 | 17.632 | 23 | 576.003,466 634.427,201 | 24 | 576.002,174 634.437,769 | 10.647 | 24 | 576.002,174 634.437,769 | 25 | 576.003,4 634.463,175 | 25.436 |
| 25 | 576.003,4 634.463,175 | 26 | 576.001,257 634.464,538 | 2.54 | 26 | 576.001,257 634.464,538 | 27 | 575.993,754 634.466,247 | 7.695 | 27 | 575.993,754 634.466,247 | 28 | 575.991,687 634.466,906 | 2.17 |
| 28 | 575.991,687 634.466,906 | 29 | 575.982,324 634.467,886 | 9.414 | 29 | 575.982,324 634.467,886 | 30 | 575.980,193 634.445,157 | 22.829 | 30 | 575.980,193 634.445,157 | 31 | 575.979,374 634.431,861 | 13.321 |
| 31 | 575.979,374 634.431,861 | 32 | 575.980,265 634.425,539 | 6.384 | 32 | 575.980,265 634.425,539 | 33 | 575.982,49 634.411,786 | 13.932 | 33 | 575.982,49 634.411,786 | 34 | 575.984,769 634.402,758 | 9.311 |
| 34 | 575.984,769 634.402,758 | 35 | 575.986,545 634.394,917 | 8.04 | 35 | 575.986,545 634.394,917 | 36 | 575.990,094 634.382,799 | 12.627 | 36 | 575.990,094 634.382,799 | 37 | 575.992,884 634.371,634 | 11.508 |
| 37 | 575.992,884 634.371,634 | 38 | 575.994,466 634.362,9 | 8.876 | 38 | 575.994,466 634.362,9 | 39 | 575.995,065 634.355,748 | 7.177 | 39 | 575.995,065 634.355,748 | 40 | 575.996,011 634.351,156 | 4.688 |
| 40 | 575.996,011 634.351,156 | 41 | 575.997,768 634.347,569 | 3.994 | 41 | 575.997,768 634.347,569 | 42 | 576.003,654 634.332,319 | 16.346 | 42 | 576.003,654 634.332,319 | 43 | 576.004,389 634.327,853 | 4.526 |
| 43 | 576.004,389 634.327,853 | 44 | 576.009,102 634.315,139 | 13.559 | 44 | 576.009,102 634.315,139 | 45 | 576.011,704 634.304,058 | 11.382 | 45 | 576.011,704 634.304,058 | 46 | 576.013,309 634.294,138 | 10.049 |
| 46 | 576.013,309 634.294,138 | 47 | 576.015,01 634.280,841 | 13.405 | 47 | 576.015,01 634.280,841 | 48 | 576.015,733 634.275,193 | 5.694 | 48 | 576.015,733 634.275,193 | 49 | 576.015,739 634.271,557 | 3.636 |
| 49 | 576.015,739 634.271,557 | 50 | 576.016,262 634.266,116 | 5.466 | 50 | 576.016,262 634.266,116 | 51 | 576.014,919 634.260,205 | 6.062 | 51 | 576.014,919 634.260,205 | 1 | 576.018,176 634.259,173 | 3.417 |

** Lungimile segmentelor sunt determinate în planul de proiecție Stereo 70 și sunt rotunjite la 1 milimetru.

*** Distanța dintre puncte este formată din segmente cumulate ce sunt mai mici decât valoarea 1 milimetru.

**DATE DESPRE IMOBILUL NR. 3453**

Oficiul de Cadastru și Publicitate Imobiliară NEAMT
Biroul de Cadastru și Publicitate Imobiliară Targu-Neamt

A. Partea I. Descrierea imobilului

TEREN Intravilan

Adresa: Loc. Pluton, Str Slatinei, Jud. Neamt

| Nr. Crt | Nr cadastral Nr. topografic | Suprafața* (mp) | Observații / Referințe |
|---------|-----------------------------|------------------------------------|----------------------------------------|
| A1 | 52127 | Din acte: 1.176 Masurata: 1.200 | Sector cadastral:219 Teren imprejmuit; |

Construcții

| Crt | Nr cadastral Nr. topografic | Adresa | Observații / Referințe |
|------|-----------------------------|---------------------------------------|---------------------------------------------------------------------------------------------------------------------------------------------------------------------------------|
| A1.1 | 52127-C1 | Loc. Pluton, Str Slatinei, Jud. Neamt | Nr. niveluri:1; S. construita la sol:80 mp; Casă de locuit, construită din lemn în anul 1998, acoperită cu plăci de azbociment, compusă din trei camere, bucătărie, baie și hol |
| A1.2 | 52127-C2 | Loc. Pluton, Str Slatinei, Jud. Neamt | Nr. niveluri:1; S. construita la sol:19 mp; Construcție anexă din lemn, construită în anul 1998 acoperită cu carton |
| A1.3 | 52127-C3 | Loc. Pluton, Str Slatinei, Jud. Neamt | Nr. niveluri:1; S. construita la sol:23 mp; Grajd construit din lemn în anul 1998, acoperit cu plăci de azbociment, compus din două încăperi |

B. Partea II. Proprietari și acte

| Inscrieri privitoare la dreptul de proprietate și alte drepturi reale | | Referințe |
|----------------------------------------------------------------------------------------------|------------------------------------------------------------------------------------------------------------------------------------------|----------------------|
| 13305 / 31/05/2016 | | |
| Act Notarial nr. 957 - contract de donatie, din 30/05/2016 emis de NP David Radu Constantin; | | |
| B1 | Intabulare, drept de PROPRIETATEcu titlu de donatie, dobandit prin Conventie, cota actuala 1/1, cota initiala 1/1 1) ANDRIEȘI ANDREEA | A1, A1.1, A1.2, A1.3 |

C. Partea III. SARCINI

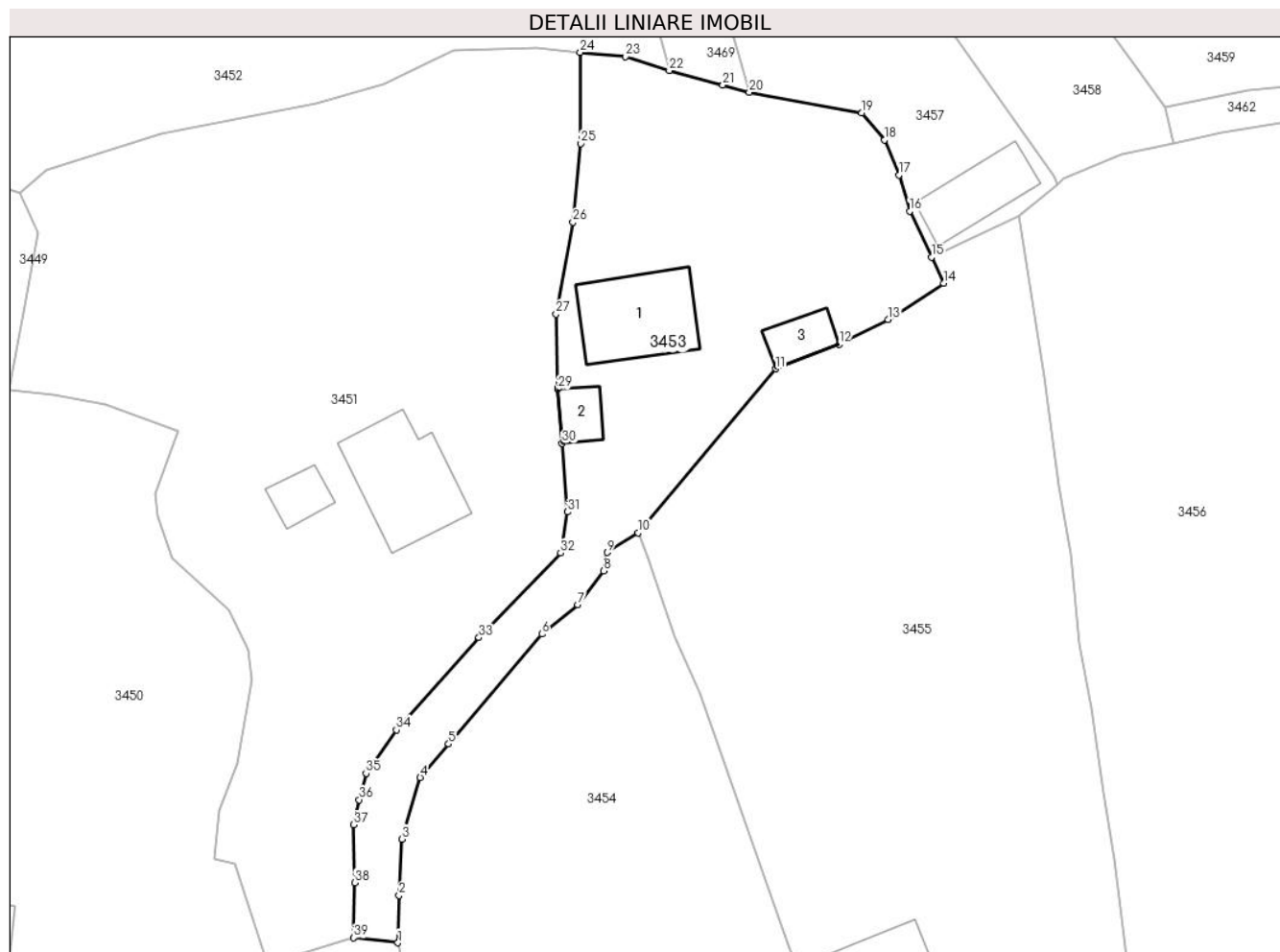
| Inscrieri privind dezmembramintele dreptului de proprietate, drepturi reale de garanție și sarcini | | Referințe |
|----------------------------------------------------------------------------------------------------|------------------------------------------------------------------------------------------------------------------------|----------------------|
| 13305 / 31/05/2016 | | |
| Act Notarial nr. 957 - contract de donatie, din 30/05/2016 emis de NP David Radu Constantin; | | |
| C1 | Intabulare, drept de UZUFRACT VIAGER, cota actuala 1/1, cota initiala 1/1 1) POPA NECULAI 2) POPA MOTREA, - soti | A1, A1.1, A1.2, A1.3 |

Anexa Nr. 1 La Partea I

Teren

| Nr cadastral | Suprafața (mp)* | Observații / Referințe |
|--------------|------------------------------------|------------------------|
| 52127 | Din acte: 1.176 Masurata: 1.200 | |

* Suprafața este determinată în planul de proiecție Stereo 70.



Date referitoare la teren

| Crt | Categorie folosință | Intra vilan | Suprafața (mp) | Tarla | Parcelă | Nr. topo | Observații / Referințe |
|-----|---------------------|-------------|----------------|-------|---------|----------|------------------------|
| 1 | curți constructii | DA | 442 | - | - | - | |
| 2 | drum | DA | 246 | - | - | - | |
| 3 | faneata | DA | 511 | - | - | - | |

Date referitoare la construcții

| Crt | Număr | Destinație construcție | Supraf. (mp) | Situație juridică | Observații / Referințe |
|------|----------|-------------------------|------------------------------|-------------------|---------------------------------------------------------------------------------------------------------------------------------------------------------------------------------|
| A1.1 | 52127-C1 | construcții de locuințe | Din acte: 81 Masurata: 80 | Cu acte | Nr. niveluri:1; S. construita la sol:80 mp; Casă de locuit, construită din lemn în anul 1998, acoperită cu plăci de azbociment, compusă din trei camere, bucătărie, baie și hol |
| A1.2 | 52127-C2 | construcții anexa | 19 | Cu acte | Nr. niveluri:1; S. construita la sol:19 mp; Construcție anexă din lemn, construită în anul 1998 acoperită cu carton |
| A1.3 | 52127-C3 | construcții anexa | 23 | Cu acte | Nr. niveluri:1; S. construita la sol:23 mp; Grajd construit din lemn în anul 1998, acoperit cu plăci de azbociment, compus din două încăperi |

Lungime Segmente

1) Valorile lungimilor segmentelor sunt obținute din proiecție în plan.

| Punct început | X / Y | Punct sfârșit | X / Y | Lungime segment (** (m) |
|---------------|----------------------------|---------------|----------------------------|-------------------------|
| 1 | 576.053,444 634.189,31 | 2 | 576.053,551 634.193,729 | 4.42 |
| 3 | 576.053,813 634.198,974 | 4 | 576.055,515 634.204,701 | 5.975 |
| 5 | 576.058,159 634.207,828 | 6 | 576.066,841 634.218,06 | 13.419 |
| 7 | 576.070,191 634.220,812 | 8 | 576.072,595 634.223,948 | 3.951 |
| 9 | 576.072,939 634.225,666 | 10 | 576.075,815 634.227,503 | 3.413 |
| 11 | 576.088,62 634.242,772 | 12 | 576.094,535 634.245,042 | 6.336 |
| 13 | 576.099,086 634.247,353 | 14 | 576.104,282 634.250,753 | 6.21 |
| 15 | 576.103,138 634.253,171 | 16 | 576.101,111 634.257,455 | 4.739 |
| 17 | 576.100,132 634.260,838 | 18 | 576.098,77 634.264,095 | 3.53 |
| 19 | 576.096,661 634.266,601 | 20 | 576.086,167 634.268,527 | 10.669 |
| 21 | 576.083,708 634.269,2 | 22 | 576.078,732 634.270,563 | 5.159 |
| 23 | 576.074,656 634.271,855 | 24 | 576.070,424 634.272,248 | 4.25 |
| 25 | 576.070,487 634.263,758 | 26 | 576.069,753 634.256,429 | 7.366 |
| 27 | 576.068,171 634.247,88 | 28 | 576.068,344 634.240,991 | 6.891 |
| 29 | 576.068,353 634.240,882 | 30 | 576.068,751 634.235,839 | 5.059 |
| 31 | 576.069,256 634.229,436 | 32 | 576.068,591 634.225,623 | 3.871 |
| 33 | 576.060,985 634.217,736 | 34 | 576.053,294 634.209,138 | 11.536 |
| 35 | 576.050,471 634.205,093 | 36 | 576.049,832 634.202,623 | 2.551 |
| 37 | 576.049,322 634.200,3 | 38 | 576.049,432 634.194,909 | 5.392 |
| 39 | 576.049,316 634.189,765 | 1 | 576.053,444 634.189,31 | 4.153 |

| Punct început | X / Y | Punct sfârșit | X / Y | Lungime segment (** (m) |
|---------------|----------------------------|---------------|----------------------------|-------------------------|
| 2 | 576.053,551 634.193,729 | 3 | 576.053,813 634.198,974 | 5.252 |
| 4 | 576.055,515 634.204,701 | 5 | 576.058,159 634.207,828 | 4.095 |
| 6 | 576.066,841 634.218,06 | 7 | 576.070,191 634.220,812 | 4.335 |
| 8 | 576.072,595 634.223,948 | 9 | 576.072,939 634.225,666 | 1.752 |
| 10 | 576.075,815 634.227,503 | 11 | 576.088,62 634.242,772 | 19.928 |
| 12 | 576.094,535 634.245,042 | 13 | 576.099,086 634.247,353 | 5.104 |
| 14 | 576.104,282 634.250,753 | 15 | 576.103,138 634.253,171 | 2.675 |
| 16 | 576.101,111 634.257,455 | 17 | 576.100,132 634.260,838 | 3.522 |
| 18 | 576.098,77 634.264,095 | 19 | 576.096,661 634.266,601 | 3.275 |
| 20 | 576.086,167 634.268,527 | 21 | 576.083,708 634.269,2 | 2.549 |
| 22 | 576.078,732 634.270,563 | 23 | 576.074,656 634.271,855 | 4.276 |
| 24 | 576.070,424 634.272,248 | 25 | 576.070,487 634.263,758 | 8.49 |
| 26 | 576.069,753 634.256,429 | 27 | 576.068,171 634.247,88 | 8.694 |
| 28 | 576.068,344 634.240,991 | 29 | 576.068,353 634.240,882 | 0.109 |
| 30 | 576.068,751 634.235,839 | 31 | 576.069,256 634.229,436 | 6.423 |
| 32 | 576.068,591 634.225,623 | 33 | 576.060,985 634.217,736 | 10.957 |
| 34 | 576.053,294 634.209,138 | 35 | 576.050,471 634.205,093 | 4.933 |
| 36 | 576.049,832 634.202,623 | 37 | 576.049,322 634.200,3 | 2.378 |
| 38 | 576.049,432 634.194,909 | 39 | 576.049,316 634.189,765 | 5.145 |

** Lungimile segmentelor sunt determinate în planul de proiecție Stereo 70 și sunt rotunjite la 1 milimetru.

*** Distanța dintre puncte este formată din segmente cumulate ce sunt mai mici decât valoarea 1 milimetru.

**DATE DESPRE IMOBILUL NR. 3454**

Oficiul de Cadastru și Publicitate Imobiliară NEAMT
Biroul de Cadastru și Publicitate Imobiliară Targu-Neamt

A. Partea I. Descrierea imobilului

TEREN Intravilan

Adresa: Loc. Pluton, Str Slatinei, Jud. Neamt

| Nr. Crt | Nr cadastral Nr. topografic | Suprafața* (mp) | Observații / Referințe |
|---------|-----------------------------|-----------------|----------------------------------------|
| A1 | | 1.308 | Sector cadastral:219 Teren imprejmuit; |

B. Partea II. Proprietari și acte

| Inscrieri privitoare la dreptul de proprietate și alte drepturi reale | | Referințe |
|-----------------------------------------------------------------------|-------------------------------------------------------------------------------------------------------------------------------------------------------------------------|-----------|
| / | | |
| Act Normativ nr. 7, din 13/03/1996 emis de GUVERNUL ROMÂNIEI; | | |
| B1 | Inscrierea provizorie, drept de PROPRIETATE, dobandit prin Lege, cota actuala 1/1, cota initiala 1/1 1) COMUNA PIPIRIG, CIF:99999999999999, PROPRIETAR NEIDENTIFICAT | A1 |

C. Partea III. SARCINI .

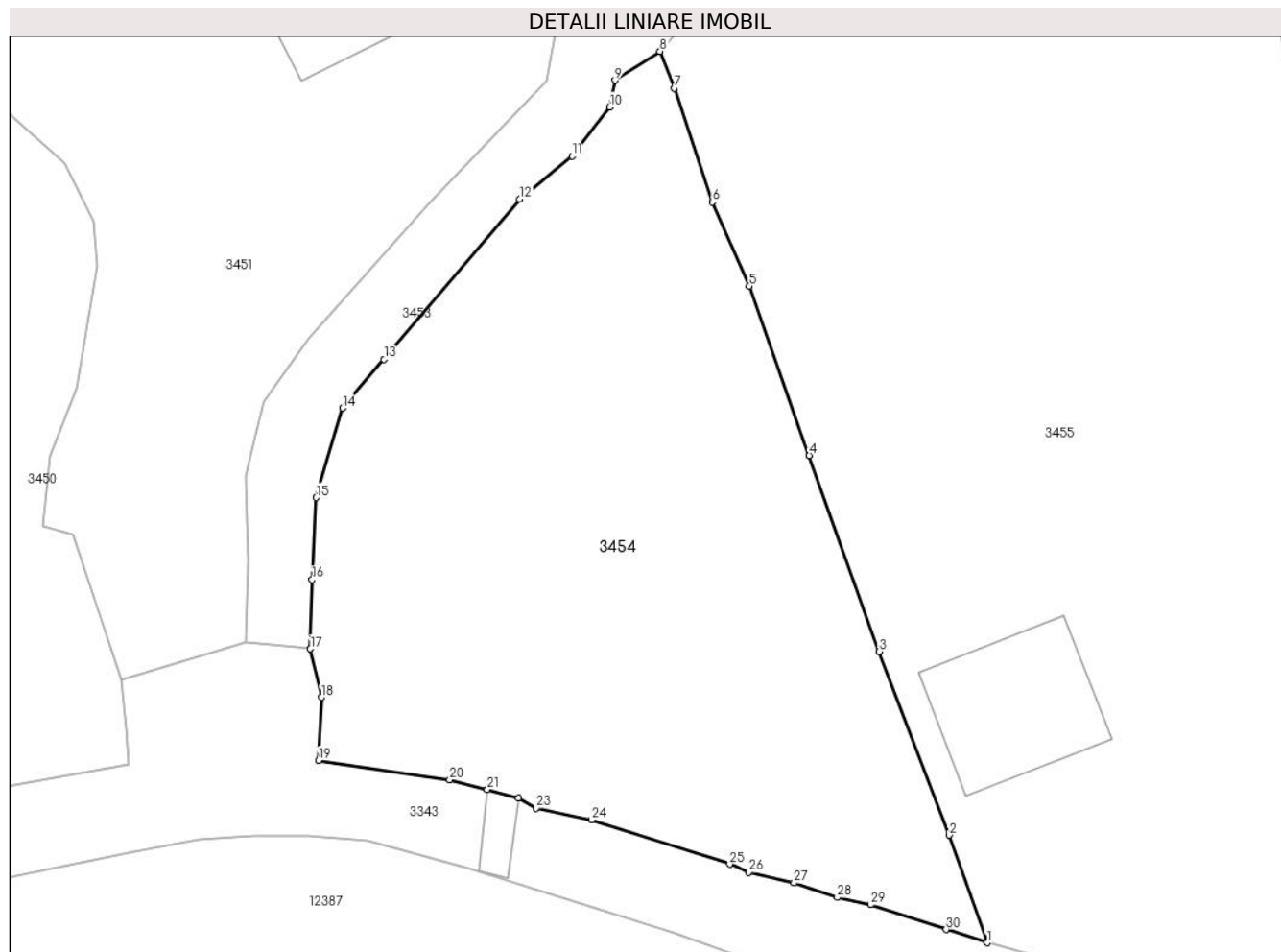
| Inscrieri privind dezmembramintele dreptului de proprietate, drepturi reale de garanție și sarcini | Referințe |
|----------------------------------------------------------------------------------------------------|-----------|
| NU SUNT | |

Anexa Nr. 1 La Partea I

Teren

| | | |
|--------------|-----------------|------------------------|
| Nr cadastral | Suprafața (mp)* | Observații / Referințe |
| | 1.308 | |

* Suprafața este determinată în planul de proiecție Stereo 70.



Date referitoare la teren

| Crt | Categorie folosință | Intravilan | Suprafața (mp) | Tarla | Parcelă | Nr. topo | Observații / Referințe |
|-----|---------------------|------------|----------------|-------|---------|----------|------------------------|
| 1 | faneata | DA | 1.308 | - | - | - | |

Lungime Segmente

1) Valorile lungimilor segmentelor sunt obținute din proiecție în plan.

| Punct început | X / Y | Punct sfârșit | X / Y | Lungime segment (** (m) | Punct început | X / Y | Punct sfârșit | X / Y | Lungime segment (** (m) |
|---------------|----------------------------|---------------|----------------------------|-------------------------|---------------|----------------------------|---------------|----------------------------|-------------------------|
| 1 | 576.096,752 634.170,521 | 2 | 576.094,337 634.177,398 | 7.289 | 2 | 576.094,337 634.177,398 | 3 | 576.089,836 634.189,14 | 12.575 |
| 3 | 576.089,836 634.189,14 | 4 | 576.085,373 634.201,67 | 13.301 | 4 | 576.085,373 634.201,67 | 5 | 576.081,549 634.212,489 | 11.475 |
| 5 | 576.081,549 634.212,489 | 6 | 576.079,196 634.217,868 | 5.871 | 6 | 576.079,196 634.217,868 | 7 | 576.076,726 634.225,152 | 7.691 |
| 7 | 576.076,726 634.225,152 | 8 | 576.075,815 634.227,503 | 2.521 | 8 | 576.075,815 634.227,503 | 9 | 576.072,939 634.225,666 | 3.413 |
| 9 | 576.072,939 634.225,666 | 10 | 576.072,595 634.223,948 | 1.752 | 10 | 576.072,595 634.223,948 | 11 | 576.070,191 634.220,812 | 3.951 |

| Punct început | X / Y | Punct sfârșit | X / Y | Lungime segment (** (m) |
|---------------|----------------------------|---------------|----------------------------|-------------------------|
| 11 | 576.070,191 634.220,812 | 12 | 576.066,841 634.218,06 | 4.335 |
| 13 | 576.058,159 634.207,828 | 14 | 576.055,515 634.204,701 | 4.095 |
| 15 | 576.053,813 634.198,974 | 16 | 576.053,551 634.193,729 | 5.252 |
| 17 | 576.053,444 634.189,31 | 18 | 576.054,159 634.186,212 | 3.179 |
| 19 | 576.053,978 634.182,178 | 20 | 576.062,361 634.180,936 | 8.475 |
| 21 | 576.064,768 634.180,307 | 22 | 576.066,753 634.179,756 | 2.06 |
| 23 | 576.067,879 634.179,131 | 24 | 576.071,448 634.178,38 | 3.647 |
| 25 | 576.080,292 634.175,545 | 26 | 576.081,511 634.175,008 | 1.332 |
| 27 | 576.084,396 634.174,345 | 28 | 576.087,173 634.173,414 | 2.929 |
| 29 | 576.089,287 634.172,948 | 30 | 576.094,133 634.171,366 | 5.098 |

| Punct început | X / Y | Punct sfârșit | X / Y | Lungime segment (** (m) |
|---------------|----------------------------|---------------|----------------------------|-------------------------|
| 12 | 576.066,841 634.218,06 | 13 | 576.058,159 634.207,828 | 13.419 |
| 14 | 576.055,515 634.204,701 | 15 | 576.053,813 634.198,974 | 5.975 |
| 16 | 576.053,551 634.193,729 | 17 | 576.053,444 634.189,31 | 4.42 |
| 18 | 576.054,159 634.186,212 | 19 | 576.053,978 634.182,178 | 4.038 |
| 20 | 576.062,361 634.180,936 | 21 | 576.064,768 634.180,307 | 2.488 |
| 22 | 576.066,753 634.179,756 | 23 | 576.067,879 634.179,131 | 1.288 |
| 24 | 576.071,448 634.178,38 | 25 | 576.080,292 634.175,545 | 9.287 |
| 26 | 576.081,511 634.175,008 | 27 | 576.084,396 634.174,345 | 2.96 |
| 28 | 576.087,173 634.173,414 | 29 | 576.089,287 634.172,948 | 2.165 |
| 30 | 576.094,133 634.171,366 | 1 | 576.096,752 634.170,521 | 2.752 |

** Lungimile segmentelor sunt determinate în planul de proiecție Stereo 70 și sunt rotunjite la 1 milimetru.

*** Distanța dintre puncte este formată din segmente cumulate ce sunt mai mici decât valoarea 1 milimetru.

**DATE DESPRE IMOBILUL NR. 3455**

Oficiul de Cadastru și Publicitate Imobiliară NEAMT
Biroul de Cadastru și Publicitate Imobiliară Targu-Neamt

A. Partea I. Descrierea imobilului

TEREN Intravilan

Adresa: Loc. Pluton, Str Slatinei, Jud. Neamt

| Nr. Crt | Nr cadastral Nr. topografic | Suprafața* (mp) | Observații / Referințe |
|---------|-----------------------------|-----------------|------------------------------------------|
| A1 | | 2.646 | Sector cadastral:219 Teren neimpregmuit; |

Construcții

| Crt | Nr cadastral Nr. topografic | Adresa | Observații / Referințe |
|------|-----------------------------|---------------------------------------|---------------------------------------------|
| A1.1 | | Loc. Pluton, Str Slatinei, Jud. Neamt | Nr. niveluri:1; S. construita la sol:85 mp; |

B. Partea II. Proprietari și acte

| Inscrieri privitoare la dreptul de proprietate și alte drepturi reale | Referințe |
|-----------------------------------------------------------------------|------------------------------------------------------------------------------------------------------|
| / | |
| Act Normativ nr. 7, din 13/03/1996 emis de GUVERNUL ROMÂNIEI; | |
| B1 | Inscrierea provizorie, drept de PROPRIETATE, dobandit prin Lege, cota actuala 1/1, cota initiala 1/1 |
| | 1) COMUNA PIPIRIG, CIF:9999999999999, PROPRIETAR NEIDENTIFICAT |

C. Partea III. SARCINI .

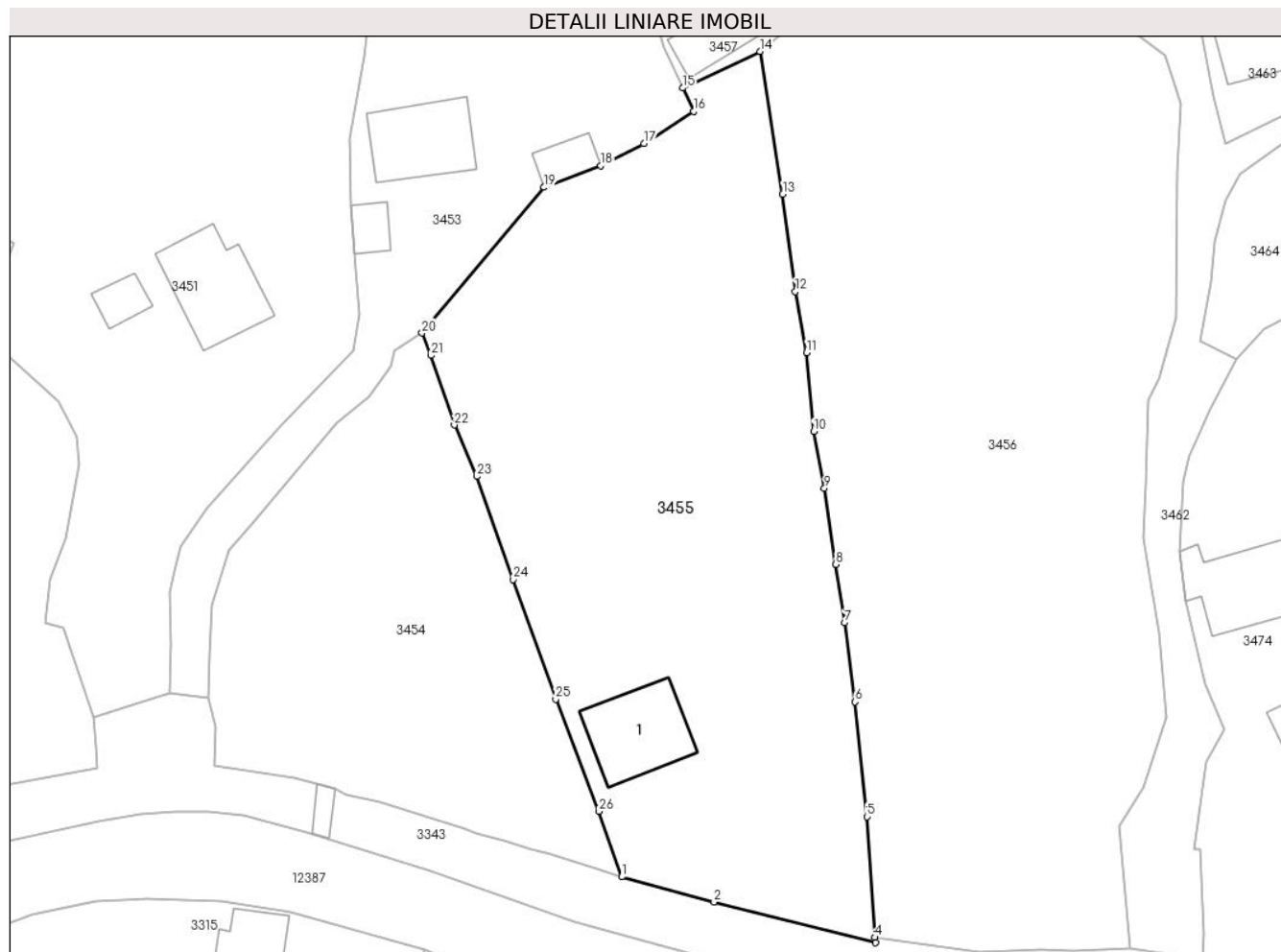
| Inscrieri privind dezmembramintele dreptului de proprietate, drepturi reale de garanție și sarcini | Referințe |
|----------------------------------------------------------------------------------------------------|-----------|
| NU SUNT | |

Anexa Nr. 1 La Partea I

Teren

| Nr cadastral | Suprafața (mp)* | Observații / Referințe |
|--------------|-----------------|------------------------|
| | 2.646 | |

* Suprafața este determinată în planul de proiecție Stereo 70.



Date referitoare la teren

| Crt | Categorie folosință | Intravilan | Suprafața (mp) | Tarla | Parcelă | Nr. topo | Observații / Referințe |
|-----|---------------------|------------|----------------|-------|---------|----------|------------------------|
| 1 | curți constructii | DA | 187 | - | - | - | |
| 2 | faneata | DA | 2.458 | - | - | - | |

Date referitoare la construcții

| Crt | Număr | Destinație construcție | Supraf. (mp) | Situație juridică | Observații / Referințe |
|------|-------|-------------------------|--------------|-------------------|---------------------------------------------|
| A1.1 | | construcții de locuințe | 85 | Cu acte | Nr. niveluri:1; S. construita la sol:85 mp; |

Lungime Segmente

1) Valorile lungimilor segmentelor sunt obținute din proiecție în plan.

| Punct început | X / Y | Punct sfârșit | X / Y | Lungime segment (** (m) |
|---------------|----------------------------|---------------|----------------------------|-------------------------|
| 1 | 576.096,752 634.170,521 | 2 | 576.106,45 634.167,886 | 10.05 |
| 3 | 576.123,362 634.163,618 | 4 | 576.123,329 634.164,189 | 0.572 |
| 5 | 576.122,501 634.176,832 | 6 | 576.121,238 634.188,859 | 12.093 |

| Punct început | X / Y | Punct sfârșit | X / Y | Lungime segment (** (m) |
|---------------|----------------------------|---------------|----------------------------|-------------------------|
| 2 | 576.106,45 634.167,886 | 3 | 576.123,362 634.163,618 | 17.442 |
| 4 | 576.123,329 634.164,189 | 5 | 576.122,501 634.176,832 | 12.67 |
| 6 | 576.121,238 634.188,859 | 7 | 576.120,136 634.197,143 | 8.357 |

| Punct început | X / Y | Punct sfârșit | X / Y | Lungime segment (** (m) |
|---------------|----------------------------|---------------|----------------------------|-------------------------|
| 7 | 576.120,136 634.197,143 | 8 | 576.119,216 634.203,277 | 6.203 |
| 9 | 576.118,024 634.211,22 | 10 | 576.116,898 634.217,185 | 6.07 |
| 11 | 576.116,143 634.225,438 | 12 | 576.114,961 634.231,862 | 6.532 |
| 13 | 576.113,641 634.242,058 | 14 | 576.111,249 634.257,009 | 15.141 |
| 15 | 576.103,138 634.253,171 | 16 | 576.104,282 634.250,753 | 2.675 |
| 17 | 576.099,086 634.247,353 | 18 | 576.094,535 634.245,042 | 5.104 |
| 19 | 576.088,62 634.242,772 | 20 | 576.075,815 634.227,503 | 19.928 |
| 21 | 576.076,726 634.225,152 | 22 | 576.079,196 634.217,868 | 7.691 |
| 23 | 576.081,549 634.212,489 | 24 | 576.085,373 634.201,67 | 11.475 |
| 25 | 576.089,836 634.189,14 | 26 | 576.094,337 634.177,398 | 12.575 |

| Punct început | X / Y | Punct sfârșit | X / Y | Lungime segment (** (m) |
|---------------|----------------------------|---------------|----------------------------|-------------------------|
| 8 | 576.119,216 634.203,277 | 9 | 576.118,024 634.211,22 | 8.032 |
| 10 | 576.116,898 634.217,185 | 11 | 576.116,143 634.225,438 | 8.287 |
| 12 | 576.114,961 634.231,862 | 13 | 576.113,641 634.242,058 | 10.281 |
| 14 | 576.111,249 634.257,009 | 15 | 576.103,138 634.253,171 | 8.973 |
| 16 | 576.104,282 634.250,753 | 17 | 576.099,086 634.247,353 | 6.21 |
| 18 | 576.094,535 634.245,042 | 19 | 576.088,62 634.242,772 | 6.336 |
| 20 | 576.075,815 634.227,503 | 21 | 576.076,726 634.225,152 | 2.521 |
| 22 | 576.079,196 634.217,868 | 23 | 576.081,549 634.212,489 | 5.871 |
| 24 | 576.085,373 634.201,67 | 25 | 576.089,836 634.189,14 | 13.301 |
| 26 | 576.094,337 634.177,398 | 1 | 576.096,752 634.170,521 | 7.289 |

** Lungimile segmentelor sunt determinate în planul de proiecție Stereo 70 și sunt rotunjite la 1 milimetru.

*** Distanța dintre puncte este formată din segmente cumulate ce sunt mai mici decât valoarea 1 milimetru.

**DATE DESPRE IMOBILUL NR. 3456**

Oficiul de Cadastru și Publicitate Imobiliară NEAMT
Biroul de Cadastru și Publicitate Imobiliară Targu-Neamt

A. Partea I. Descrierea imobilului

TEREN Intravilan

Adresa: Loc. Pluton, Str Slatinei, Jud. Neamt

| Nr. Crt | Nr cadastral Nr. topografic | Suprafața* (mp) | Observații / Referințe |
|---------|-----------------------------|-----------------|----------------------------------------|
| A1 | 53913 | 3.508 | Sector cadastral:219 Teren imprejmuit; |

B. Partea II. Proprietari și acte

| Inscrieri privitoare la dreptul de proprietate și alte drepturi reale | | Referințe |
|--------------------------------------------------------------------------------------------------|--------------------------------------------------------------------------------------------------------------------------------|-----------|
| 18122 / 16/08/2021 | | |
| Act Notarial nr. CONTRACT DE VÂNZARE aut. nr. 1219, din 13/08/2021 emis de BIN Andronache Laura; | | |
| B1 | Intabulare, drept de PROPRIETATE, cu titlu de drept de CUMPĂRARE, dobandit prin Conventie, cota actuala 1/1, cota initiala 1/1 | A1 |
| | 1) SÎNTEANU CONSTANTIN-FLORIN | |
| | 2) SÎNTEANU ADRIANA | |

C. Partea III. SARCINI .

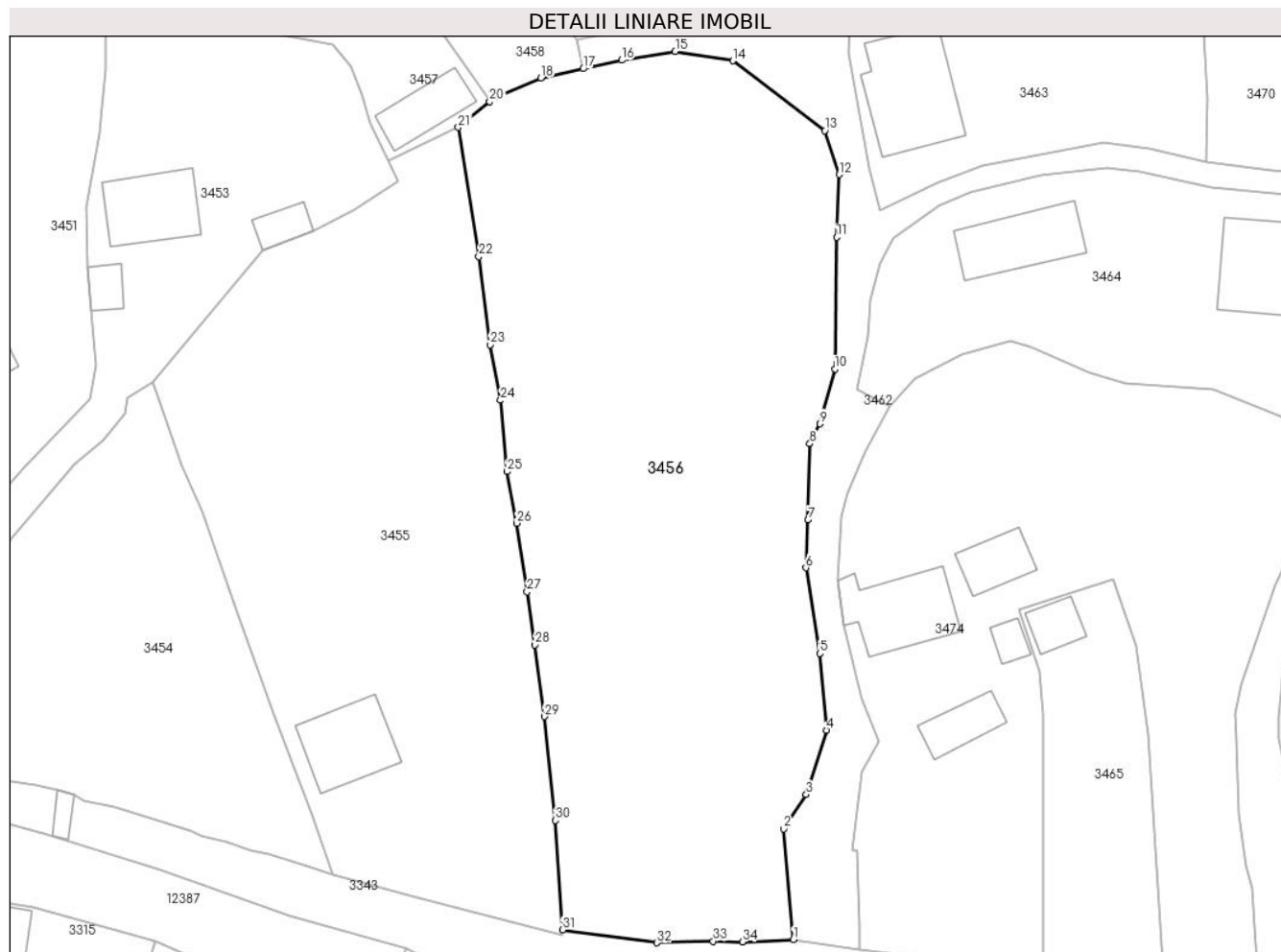
| Inscrieri privind dezmembramintele dreptului de proprietate, drepturi reale de garanție și sarcini | Referințe |
|----------------------------------------------------------------------------------------------------|-----------|
| NU SUNT | |

Anexa Nr. 1 La Partea I

Teren

| Nr cadastral | Suprafața (mp)* | Observații / Referințe |
|--------------|-----------------|------------------------|
| 53913 | 3.508 | |

* Suprafața este determinată în planul de proiecție Stereo 70.



Date referitoare la teren

| Crt | Categorie folosință | Intra vilan | Suprafața (mp) | Tarla | Parcelă | Nr. topo | Observații / Referințe |
|-----|---------------------|-------------|----------------|-------|---------|----------|------------------------|
| 1 | faneata | DA | 3.508 | - | - | - | |

Lungime Segmente

1) Valorile lungimilor segmentelor sunt obținute din proiecție în plan.

| Punct început | X / Y | Punct sfârșit | X / Y | Lungime segment (** (m) |
|---------------|----------------------------|---------------|----------------------------|-------------------------|
| 1 | 576.150,059 634.163,048 | 2 | 576.148,93 634.175,85 | 12.852 |
| 3 | 576.151,54 634.179,845 | 4 | 576.153,879 634.187,275 | 7.789 |
| 5 | 576.153,111 634.196,157 | 6 | 576.151,513 634.206,063 | 10.034 |
| 7 | 576.151,753 634.211,6 | 8 | 576.151,975 634.220,409 | 8.812 |
| 9 | 576.153,148 634.222,711 | 10 | 576.154,872 634.229,047 | 6.566 |

| Punct început | X / Y | Punct sfârșit | X / Y | Lungime segment (** (m) |
|---------------|----------------------------|---------------|----------------------------|-------------------------|
| 2 | 576.148,93 634.175,85 | 3 | 576.151,54 634.179,845 | 4.772 |
| 4 | 576.153,879 634.187,275 | 5 | 576.153,111 634.196,157 | 8.915 |
| 6 | 576.151,513 634.206,063 | 7 | 576.151,753 634.211,6 | 5.542 |
| 8 | 576.151,975 634.220,409 | 9 | 576.153,148 634.222,711 | 2.584 |
| 10 | 576.154,872 634.229,047 | 11 | 576.155,057 634.244,289 | 15.243 |

| Punct început | X / Y | Punct sfârșit | X / Y | Lungime segment (** (m) |
|---------------|----------------------------|---------------|----------------------------|-------------------------|
| 11 | 576.155,057 634.244,289 | 12 | 576.155,355 634.251,535 | 7.252 |
| 13 | 576.153,701 634.256,639 | 14 | 576.143,037 634.264,696 | 13.365 |
| 15 | 576.136,375 634.265,784 | 16 | 576.130,188 634.264,771 | 6.269 |
| 17 | 576.125,701 634.263,78 | 18 | 576.120,83 634.262,705 | 4.988 |
| 19 | 576.115,464 634.260,448 | 20 | 576.114,899 634.259,987 | 0.729 |
| 21 | 576.111,249 634.257,009 | 22 | 576.113,641 634.242,058 | 15.141 |
| 23 | 576.114,961 634.231,862 | 24 | 576.116,143 634.225,438 | 6.532 |
| 25 | 576.116,898 634.217,185 | 26 | 576.118,024 634.211,22 | 6.07 |
| 27 | 576.119,216 634.203,277 | 28 | 576.120,136 634.197,143 | 6.203 |
| 29 | 576.121,238 634.188,859 | 30 | 576.122,501 634.176,832 | 12.093 |
| 31 | 576.123,329 634.164,189 | 32 | 576.134,253 634.162,692 | 11.026 |
| 33 | 576.140,755 634.162,871 | 34 | 576.144,145 634.162,808 | 3.391 |

| Punct început | X / Y | Punct sfârșit | X / Y | Lungime segment (** (m) |
|---------------|----------------------------|---------------|----------------------------|-------------------------|
| 12 | 576.155,355 634.251,535 | 13 | 576.153,701 634.256,639 | 5.365 |
| 14 | 576.143,037 634.264,696 | 15 | 576.136,375 634.265,784 | 6.75 |
| 16 | 576.130,188 634.264,771 | 17 | 576.125,701 634.263,78 | 4.595 |
| 18 | 576.120,83 634.262,705 | 19 | 576.115,464 634.260,448 | 5.821 |
| 20 | 576.114,899 634.259,987 | 21 | 576.111,249 634.257,009 | 4.711 |
| 22 | 576.113,641 634.242,058 | 23 | 576.114,961 634.231,862 | 10.281 |
| 24 | 576.116,143 634.225,438 | 25 | 576.116,898 634.217,185 | 8.287 |
| 26 | 576.118,024 634.211,22 | 27 | 576.119,216 634.203,277 | 8.032 |
| 28 | 576.120,136 634.197,143 | 29 | 576.121,238 634.188,859 | 8.357 |
| 30 | 576.122,501 634.176,832 | 31 | 576.123,329 634.164,189 | 12.67 |
| 32 | 576.134,253 634.162,692 | 33 | 576.140,755 634.162,871 | 6.504 |
| 34 | 576.144,145 634.162,808 | 1 | 576.150,059 634.163,048 | 5.919 |

** Lungimile segmentelor sunt determinate în planul de proiecție Stereo 70 și sunt rotunjite la 1 milimetru.

*** Distanța dintre puncte este formată din segmente cumulate ce sunt mai mici decât valoarea 1 milimetru.

**DATE DESPRE IMOBILUL NR. 3457**

Oficiul de Cadastru și Publicitate Imobiliară NEAMT
Biroul de Cadastru și Publicitate Imobiliară Targu-Neamt

A. Partea I. Descrierea imobilului

TEREN Necunoscut

Adresa: Loc. Pluton, Str Slatinei, Jud. Neamt, si extravilan UAT Pipirig

| Nr. Crt | Nr cadastral Nr. topografic | Suprafața* (mp) | Observații / Referințe |
|---------|-----------------------------|-----------------|----------------------------------------|
| A1 | | 2.478 | Sector cadastral:219 Teren imprejmuit; |

Construcții

| Crt | Nr cadastral Nr. topografic | Adresa | Observații / Referințe |
|------|-----------------------------|------------------------------------------------------------------|---------------------------------------------|
| A1.1 | | Loc. Pluton, Str Slatinei, Jud. Neamt, si extravilan UAT Pipirig | Nr. niveluri:1; S. construita la sol:51 mp; |

B. Partea II. Proprietari și acte

| Inscrieri privitoare la dreptul de proprietate și alte drepturi reale | | Referințe |
|-------------------------------------------------------------------------------|-------------------------------------------------------------------------------------------------------------------------------------------|-----------|
| / | | |
| Act Administrativ nr. 7291, din 21/04/2023 emis de PRIMARIA COMUNEI PIPIRIG; | | |
| B1 | Inscrierea posesiei, drept de PROPRIETATE, dobandit prin Lege, cota actuala 1/1, cota initiala 1/1 1) MUTU GHEORGHE 2) MUTU DOINIȚA | A1 |
| Act Administrativ nr. 17408, din 01/11/2023 emis de PRIMARIA COMUNEI PIPIRIG; | | |
| B2 | Intabulare, drept de PROPRIETATE, dobandit prin Lege, cota actuala 1/1, cota initiala 1/1 1) MUTU GHEORGHE 2) MUTU DOINIȚA | A1.1 |

C. Partea III. SARCINI .

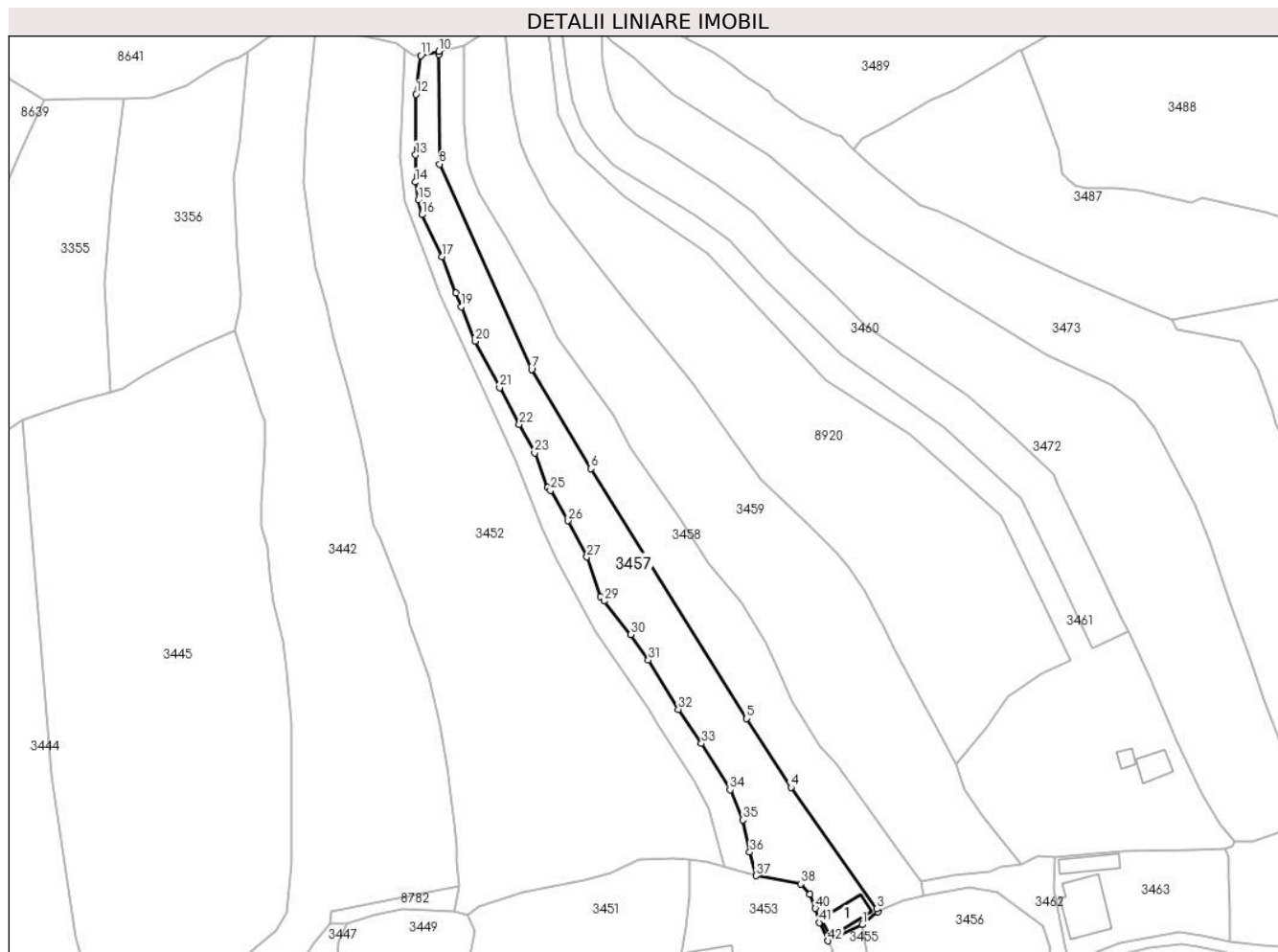
| Inscrieri privind dezmembramintele dreptului de proprietate, drepturi reale de garanție și sarcini | Referințe |
|----------------------------------------------------------------------------------------------------|-----------|
| NU SUNT | |

Anexa Nr. 1 La Partea I

Teren

| Nr cadastral | Suprafața (mp)* | Observații / Referințe |
|--------------|-----------------|------------------------|
| | 2.478 | |

* Suprafața este determinată în planul de proiecție Stereo 70.



Date referitoare la teren

| Crt | Categorie folosință | Intravilan | Suprafața (mp) | Tarla | Parcelă | Nr. topo | Observații / Referințe |
|-----|---------------------|------------|----------------|-------|---------|----------|------------------------|
| 1 | curți constructii | DA | 113 | - | - | - | |
| 2 | faneata | DA | 243 | - | - | - | |
| 3 | faneata | NU | 2.123 | - | - | - | |

Date referitoare la construcții

| Crt | Număr | Destinație construcție | Supraf. (mp) | Situație juridică | Observații / Referințe |
|------|-------|------------------------|--------------|-------------------|---------------------------------------------|
| A1.1 | | construcții anexa | 51 | Cu acte | Nr. niveluri:1; S. construita la sol:51 mp; |

Lungime Segmente

1) Valorile lungimilor segmentelor sunt obținute din proiecție în plan.

| Punct început | X / Y | Punct sfârșit | X / Y | Lungime segment | Punct început | X / Y | Punct sfârșit | X / Y | Lungime segment | Punct început | X / Y | Punct sfârșit | X / Y | Lungime segment |
|---------------|----------------------------|---------------|----------------------------|-----------------|---------------|----------------------------|---------------|----------------------------|-----------------|---------------|----------------------------|---------------|----------------------------|-----------------|
| 1 | 576.111,249 634.257,009 | 2 | 576.114,899 634.259,987 | 4.711 | 2 | 576.114,899 634.259,987 | 3 | 576.114,549 634.260,714 | 0.807 | 3 | 576.114,549 634.260,714 | 4 | 576.094,375 634.289,305 | 34.992 |
| 4 | 576.094,375 634.289,305 | 5 | 576.083,917 634.305,569 | 19.336 | 5 | 576.083,917 634.305,569 | 6 | 576.047,185 634.364,369 | 69.33 | 6 | 576.047,185 634.364,369 | 7 | 576.033,273 634.387,765 | 27.22 |
| 7 | 576.033,273 634.387,765 | 8 | 576.011,588 634.436,109 | 52.985 | 8 | 576.011,588 634.436,109 | 9 | 576.011,438 634.461,911 | 25.802 | 9 | 576.011,438 634.461,911 | 10 | 576.011,359 634.462,659 | 0.752 |

| Punct început | X / Y | Punct sfârșit | X / Y | Lungime segment | Punct început | X / Y | Punct sfârșit | X / Y | Lungime segment | Punct început | X / Y | Punct sfârșit | X / Y | Lungime segment |
|---------------|----------------------------|---------------|----------------------------|-----------------|---------------|----------------------------|---------------|----------------------------|-----------------|---------------|----------------------------|---------------|----------------------------|-----------------|
| 10 | 576.011,359 634.462,659 | 11 | 576.007,155 634.461,653 | 4.323 | 11 | 576.007,155 634.461,653 | 12 | 576.005,986 634.452,568 | 9.16 | 12 | 576.005,986 634.452,568 | 13 | 576.005,914 634.438,29 | 14.278 |
| 13 | 576.005,914 634.438,29 | 14 | 576.005,866 634.431,854 | 6.436 | 14 | 576.005,866 634.431,854 | 15 | 576.006,61 634.427,688 | 4.232 | 15 | 576.006,61 634.427,688 | 16 | 576.007,469 634.424,211 | 3.582 |
| 16 | 576.007,469 634.424,211 | 17 | 576.012,112 634.414,291 | 10.953 | 17 | 576.012,112 634.414,291 | 18 | 576.015,426 634.405,747 | 9.164 | 18 | 576.015,426 634.405,747 | 19 | 576.016,656 634.402,464 | 3.506 |
| 19 | 576.016,656 634.402,464 | 20 | 576.019,913 634.394,362 | 8.732 | 20 | 576.019,913 634.394,362 | 21 | 576.025,723 634.383,459 | 12.354 | 21 | 576.025,723 634.383,459 | 22 | 576.030,371 634.374,822 | 9.808 |
| 22 | 576.030,371 634.374,822 | 23 | 576.033,975 634.368,123 | 7.607 | 23 | 576.033,975 634.368,123 | 24 | 576.037,061 634.359,928 | 8.757 | 24 | 576.037,061 634.359,928 | 25 | 576.037,724 634.359,246 | 0.951 |
| 25 | 576.037,724 634.359,246 | 26 | 576.041,892 634.352,088 | 8.283 | 26 | 576.041,892 634.352,088 | 27 | 576.046,279 634.343,588 | 9.565 | 27 | 576.046,279 634.343,588 | 28 | 576.049,532 634.334,253 | 9.886 |
| 28 | 576.049,532 634.334,253 | 29 | 576.050,375 634.333,189 | 1.357 | 29 | 576.050,375 634.333,189 | 30 | 576.056,602 634.325,327 | 10.029 | 30 | 576.056,602 634.325,327 | 31 | 576.060,777 634.319,255 | 7.369 |
| 31 | 576.060,777 634.319,255 | 32 | 576.067,869 634.307,713 | 13.547 | 32 | 576.067,869 634.307,713 | 33 | 576.073,304 634.299,621 | 9.748 | 33 | 576.073,304 634.299,621 | 34 | 576.080,012 634.288,73 | 12.791 |
| 34 | 576.080,012 634.288,73 | 35 | 576.083,057 634.281,646 | 7.711 | 35 | 576.083,057 634.281,646 | 36 | 576.084,675 634.274,047 | 7.769 | 36 | 576.084,675 634.274,047 | 37 | 576.086,167 634.268,527 | 5.718 |
| 37 | 576.086,167 634.268,527 | 38 | 576.096,661 634.266,601 | 10.669 | 38 | 576.096,661 634.266,601 | 39 | 576.098,77 634.264,095 | 3.275 | 39 | 576.098,77 634.264,095 | 40 | 576.100,132 634.260,838 | 3.53 |
| 40 | 576.100,132 634.260,838 | 41 | 576.101,111 634.257,455 | 3.522 | 41 | 576.101,111 634.257,455 | 42 | 576.103,138 634.253,171 | 4.739 | 42 | 576.103,138 634.253,171 | 1 | 576.111,249 634.257,009 | 8.973 |

** Lungimile segmentelor sunt determinate în planul de proiecție Stereo 70 și sunt rotunjite la 1 milimetru.

*** Distanța dintre puncte este formată din segmente cumulate ce sunt mai mici decât valoarea 1 milimetru.

**DATE DESPRE IMOBILUL NR. 3458**

Oficiul de Cadastru și Publicitate Imobiliară NEAMT
 Biroul de Cadastru și Publicitate Imobiliară Targu-Neamt

A. Partea I. Descrierea imobilului

TEREN Necunoscut

Adresa: Loc. Pluton, Str Slatinei, Jud. Neamt, si extravilan UAT Pipirig

| Nr. Crt | Nr cadastral Nr. topografic | Suprafața* (mp) | Observații / Referințe |
|---------|-----------------------------|-----------------|----------------------------------------|
| A1 | 51258 | 2.318 | Sector cadastral:219 Teren imprejmuit; |

B. Partea II. Proprietari și acte

| Inscrieri privitoare la dreptul de proprietate și alte drepturi reale | Referințe |
|-------------------------------------------------------------------------------------------------------------|-----------|
| 4811 / 27/02/2014 | |
| Act Notarial nr. 226 - Partaj voluntar, din 25/02/2014 emis de NP Andronache Laura; | |
| B3 | A1 |
| Intabulare, drept de PROPRIETATE, dobandit prin lesire Din Indiviziune, cota actuala 1/1, cota initiala 1/1 | |
| 1) MUTU DOINIȚA | |

C. Partea III. SARCINI .

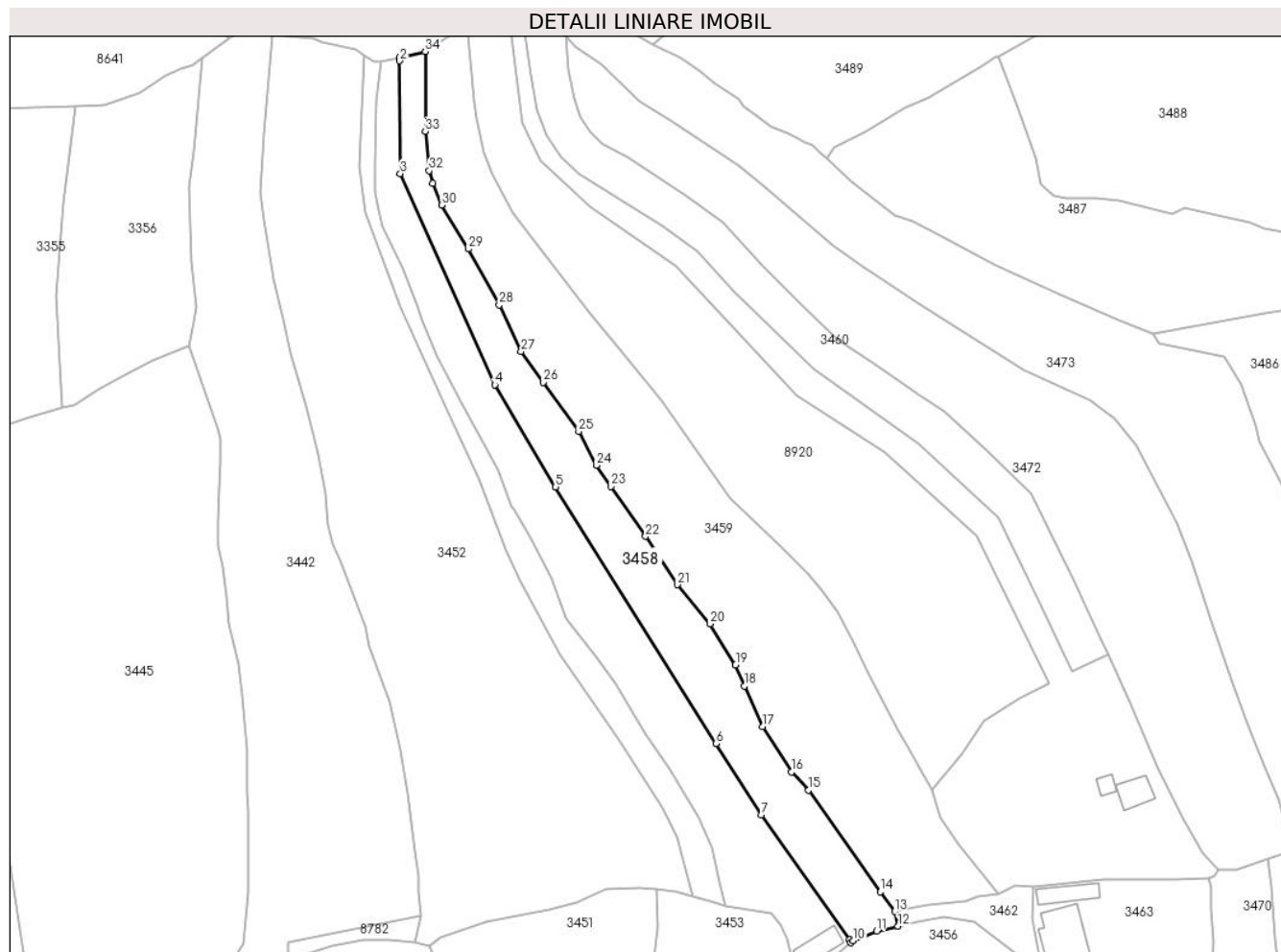
| Inscrieri privind dezmembramintele dreptului de proprietate, drepturi reale de garanție și sarcini | Referințe |
|----------------------------------------------------------------------------------------------------|-----------|
| NU SUNT | |

Anexa Nr. 1 La Partea I

Teren

| Nr cadastral | Suprafața (mp)* | Observații / Referințe |
|--------------|-----------------|------------------------|
| 51258 | 2.318 | |

* Suprafața este determinată în planul de proiecție Stereo 70.



Date referitoare la teren

| Crt | Categorie folosință | Intravilan | Suprafața (mp) | Tarla | Parcelă | Nr. topo | Observații / Referințe |
|-----|---------------------|------------|----------------|-------|---------|----------|------------------------|
| 1 | faneata | DA | 318 | - | - | - | |
| 2 | faneata | NU | 2.000 | - | - | - | |

Lungime Segmente

1) Valorile lungimilor segmentelor sunt obținute din proiecție în plan.

| Punct început | X / Y | Punct sfârșit | X / Y | Lungime segment (** (m)) |
|---------------|----------------------------|---------------|----------------------------|--------------------------|
| 1 | 576.011,359 634.462,659 | 2 | 576.011,438 634.461,911 | 0.752 |
| 3 | 576.011,588 634.436,109 | 4 | 576.033,273 634.387,765 | 52.985 |
| 5 | 576.047,185 634.364,369 | 6 | 576.083,917 634.305,569 | 69.33 |
| 7 | 576.094,375 634.289,305 | 8 | 576.114,549 634.260,714 | 34.992 |

| Punct început | X / Y | Punct sfârșit | X / Y | Lungime segment (** (m)) |
|---------------|----------------------------|---------------|----------------------------|--------------------------|
| 2 | 576.011,438 634.461,911 | 3 | 576.011,588 634.436,109 | 25.802 |
| 4 | 576.033,273 634.387,765 | 5 | 576.047,185 634.364,369 | 27.22 |
| 6 | 576.083,917 634.305,569 | 7 | 576.094,375 634.289,305 | 19.336 |
| 8 | 576.114,549 634.260,714 | 9 | 576.114,899 634.259,987 | 0.807 |

| Punct început | X / Y | Punct sfârșit | X / Y | Lungime segment (** (m) |
|---------------|----------------------------|---------------|----------------------------|-------------------------|
| 9 | 576.114,899 634.259,987 | 10 | 576.115,464 634.260,448 | 0.729 |
| 11 | 576.120,83 634.262,705 | 12 | 576.125,701 634.263,78 | 4.988 |
| 13 | 576.124,952 634.267,174 | 14 | 576.121,631 634.271,631 | 5.558 |
| 15 | 576.105,147 634.294,926 | 16 | 576.101,243 634.299,119 | 5.729 |
| 17 | 576.094,626 634.309,454 | 18 | 576.090,523 634.318,807 | 10.213 |
| 19 | 576.088,447 634.323,629 | 20 | 576.082,579 634.333,021 | 11.074 |
| 21 | 576.075,159 634.341,95 | 22 | 576.067,81 634.353,058 | 13.319 |
| 23 | 576.059,919 634.364,476 | 24 | 576.056,566 634.369,328 | 5.898 |
| 25 | 576.052,481 634.377,068 | 26 | 576.044,335 634.388,33 | 13.899 |
| 27 | 576.039,271 634.395,332 | 28 | 576.034,241 634.406,048 | 11.838 |
| 29 | 576.027,207 634.418,853 | 30 | 576.021,067 634.428,912 | 11.785 |
| 31 | 576.019,029 634.433,916 | 32 | 576.018,206 634.436,754 | 2.955 |
| 33 | 576.017,301 634.445,82 | 34 | 576.017,301 634.464,081 | 18.261 |

| Punct început | X / Y | Punct sfârșit | X / Y | Lungime segment (** (m) |
|---------------|----------------------------|---------------|----------------------------|-------------------------|
| 10 | 576.115,464 634.260,448 | 11 | 576.120,83 634.262,705 | 5.821 |
| 12 | 576.125,701 634.263,78 | 13 | 576.124,952 634.267,174 | 3.476 |
| 14 | 576.121,631 634.271,631 | 15 | 576.105,147 634.294,926 | 28.537 |
| 16 | 576.101,243 634.299,119 | 17 | 576.094,626 634.309,454 | 12.272 |
| 18 | 576.090,523 634.318,807 | 19 | 576.088,447 634.323,629 | 5.25 |
| 20 | 576.082,579 634.333,021 | 21 | 576.075,159 634.341,95 | 11.61 |
| 22 | 576.067,81 634.353,058 | 23 | 576.059,919 634.364,476 | 13.879 |
| 24 | 576.056,566 634.369,328 | 25 | 576.052,481 634.377,068 | 8.752 |
| 26 | 576.044,335 634.388,33 | 27 | 576.039,271 634.395,332 | 8.641 |
| 28 | 576.034,241 634.406,048 | 29 | 576.027,207 634.418,853 | 14.61 |
| 30 | 576.021,067 634.428,912 | 31 | 576.019,029 634.433,916 | 5.403 |
| 32 | 576.018,206 634.436,754 | 33 | 576.017,301 634.445,82 | 9.111 |
| 34 | 576.017,301 634.464,081 | 1 | 576.011,359 634.462,659 | 6.11 |

** Lungimile segmentelor sunt determinate în planul de proiecție Stereo 70 și sunt rotunjite la 1 milimetru.

*** Distanța dintre puncte este formată din segmente cumulate ce sunt mai mici decât valoarea 1 milimetru.

**DATE DESPRE IMOBILUL NR. 3459**

Oficiul de Cadastru și Publicitate Imobiliară NEAMT
Biroul de Cadastru și Publicitate Imobiliară Targu-Neamt

A. Partea I. Descrierea imobilului

TEREN Necunoscut

Adresa: Loc. Pluton, Str Slatinei, Jud. Neamt, si extravilan UAT Pipirig

| Nr. Crt | Nr cadastral Nr. topografic | Suprafața* (mp) | Observații / Referințe |
|---------|-----------------------------|-----------------|----------------------------------------|
| A1 | | 4.573 | Sector cadastral:219 Teren imprejmuit; |

B. Partea II. Proprietari și acte

| Inscrieri privitoare la dreptul de proprietate și alte drepturi reale | | Referințe |
|------------------------------------------------------------------------------|------------------------------------------------------------------------------------------------------------------------------------------------------|-----------|
| / | | |
| Act Administrativ nr. 6452, din 12/04/2023 emis de PRIMARIA COMUNEI PIPIRIG; | | |
| B1 | Inscrierea posesiei, drept de PROPRIETATE, dobandit prin Lege, cota actuala 1/1, cota initiala 1/1 1) RAHĂU MARIANA 2) RAHĂU VIOREL, bun comun | A1 |

C. Partea III. SARCINI .

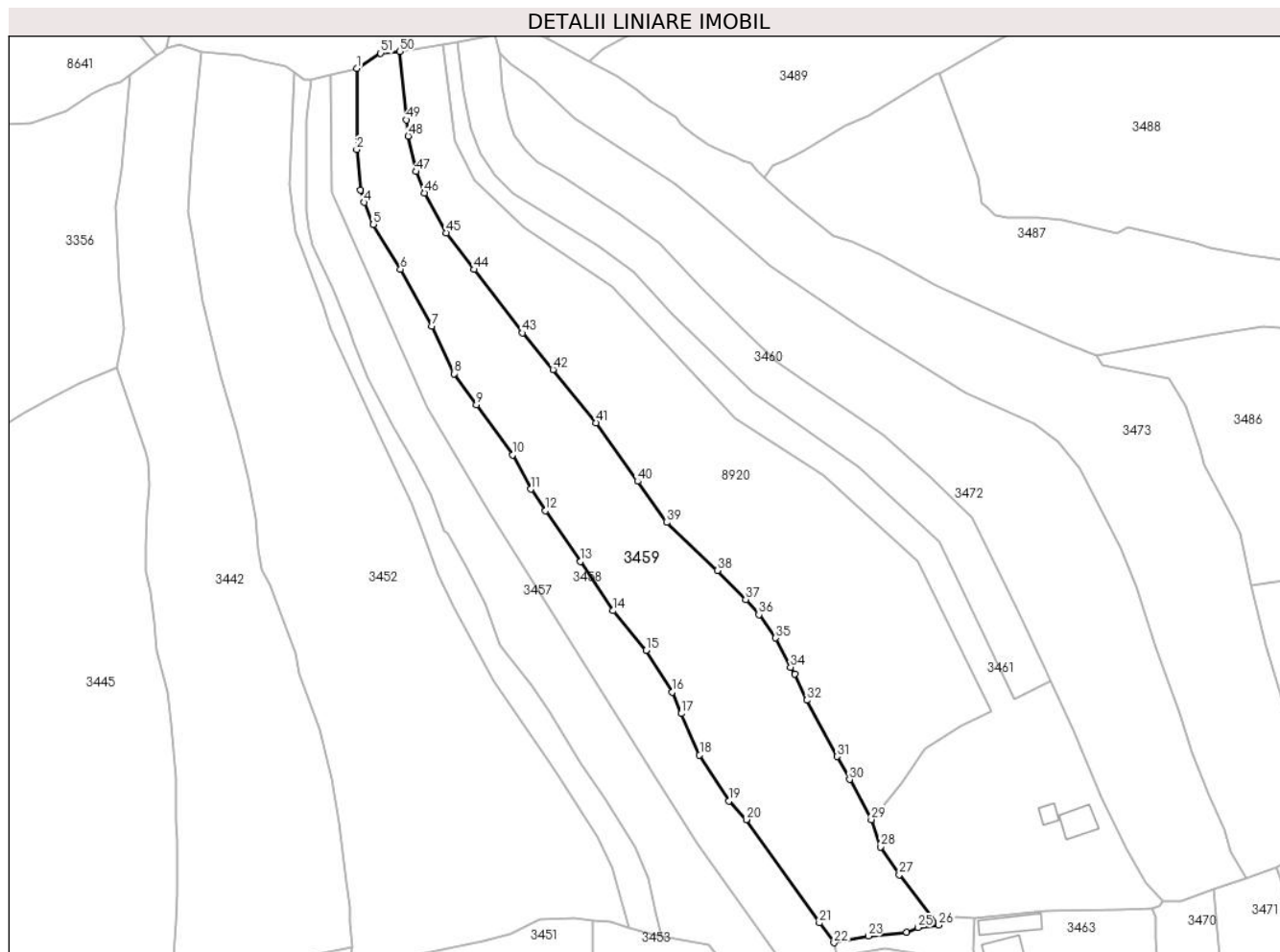
| Inscrieri privind dezmembramintele dreptului de proprietate, drepturi reale de garanție și sarcini | Referințe |
|----------------------------------------------------------------------------------------------------|-----------|
| NU SUNT | |

Anexa Nr. 1 La Partea I

Teren

| Nr cadastral | Suprafața (mp)* | Observații / Referințe |
|--------------|-----------------|------------------------|
| | 4.573 | |

* Suprafața este determinată în planul de proiecție Stereo 70.



Date referitoare la teren

| Crt | Categorie folosință | Intravilan | Suprafața (mp) | Tarla | Parcelă | Nr. topo | Observații / Referințe |
|-----|---------------------|------------|----------------|-------|---------|----------|------------------------|
| 1 | faneata | DA | 662 | - | - | - | |
| 2 | faneata | NU | 3.912 | - | - | - | |

Lungime Segmente

1) Valorile lungimilor segmentelor sunt obținute din proiecție în plan.

| Punct început | X / Y | Punct sfârșit | X / Y | Lungime segment | Punct început | X / Y | Punct sfârșit | X / Y | Lungime segment | Punct început | X / Y | Punct sfârșit | X / Y | Lungime segment |
|---------------|----------------------------|---------------|----------------------------|-----------------|---------------|----------------------------|---------------|----------------------------|-----------------|---------------|----------------------------|---------------|----------------------------|-----------------|
| 1 | 576.017,301 634.464,081 | 2 | 576.017,301 634.445,82 | 18.26 1 | 2 | 576.017,301 634.445,82 | 3 | 576.018,206 634.436,754 | 9.111 | 3 | 576.018,206 634.436,754 | 4 | 576.019,029 634.433,916 | 2.955 |
| 4 | 576.019,029 634.433,916 | 5 | 576.021,067 634.428,912 | 5.403 | 5 | 576.021,067 634.428,912 | 6 | 576.027,207 634.418,853 | 11.78 5 | 6 | 576.027,207 634.418,853 | 7 | 576.034,241 634.406,048 | 14.61 |
| 7 | 576.034,241 634.406,048 | 8 | 576.039,271 634.395,332 | 11.83 8 | 8 | 576.039,271 634.395,332 | 9 | 576.044,335 634.388,33 | 8.641 | 9 | 576.044,335 634.388,33 | 10 | 576.052,481 634.377,068 | 13.89 9 |
| 10 | 576.052,481 634.377,068 | 11 | 576.056,566 634.369,328 | 8.752 | 11 | 576.056,566 634.369,328 | 12 | 576.059,919 634.364,476 | 5.898 | 12 | 576.059,919 634.364,476 | 13 | 576.067,81 634.353,058 | 13.87 9 |
| 13 | 576.067,81 634.353,058 | 14 | 576.075,159 634.341,95 | 13.31 9 | 14 | 576.075,159 634.341,95 | 15 | 576.082,579 634.333,021 | 11.61 | 15 | 576.082,579 634.333,021 | 16 | 576.088,447 634.323,629 | 11.07 4 |

| Punct început | X / Y | Punct sfârșit | X / Y | Lungime segment | Punct început | X / Y | Punct sfârșit | X / Y | Lungime segment | Punct început | X / Y | Punct sfârșit | X / Y | Lungime segment |
|---------------|----------------------------|---------------|----------------------------|-----------------|---------------|----------------------------|---------------|----------------------------|-----------------|---------------|----------------------------|---------------|----------------------------|-----------------|
| 16 | 576.088,447 634.323,629 | 17 | 576.090,523 634.318,807 | 5.25 | 17 | 576.090,523 634.318,807 | 18 | 576.094,626 634.309,454 | 10.21 3 | 18 | 576.094,626 634.309,454 | 19 | 576.101,243 634.299,119 | 12.27 2 |
| 19 | 576.101,243 634.299,119 | 20 | 576.105,147 634.294,926 | 5.729 | 20 | 576.105,147 634.294,926 | 21 | 576.121,631 634.271,631 | 28.53 7 | 21 | 576.121,631 634.271,631 | 22 | 576.124,952 634.267,174 | 5.558 |
| 22 | 576.124,952 634.267,174 | 23 | 576.132,7 634.268,677 | 7.892 | 23 | 576.132,7 634.268,677 | 24 | 576.141,321 634.269,543 | 8.664 | 24 | 576.141,321 634.269,543 | 25 | 576.143,917 634.270,618 | 2.81 |
| 25 | 576.143,917 634.270,618 | 26 | 576.148,58 634.271,162 | 4.695 | 26 | 576.148,58 634.271,162 | 27 | 576.139,652 634.282,491 | 14.42 4 | 27 | 576.139,652 634.282,491 | 28 | 576.135,379 634.288,745 | 7.574 |
| 28 | 576.135,379 634.288,745 | 29 | 576.133,338 634.294,898 | 6.483 | 29 | 576.133,338 634.294,898 | 30 | 576.128,444 634.303,945 | 10.28 6 | 30 | 576.128,444 634.303,945 | 31 | 576.125,578 634.309,099 | 5.897 |
| 31 | 576.125,578 634.309,099 | 32 | 576.118,808 634.321,804 | 14.39 6 | 32 | 576.118,808 634.321,804 | 33 | 576.116,038 634.327,635 | 6.455 | 33 | 576.116,038 634.327,635 | 34 | 576.115,168 634.329,244 | 1.829 |
| 34 | 576.115,168 634.329,244 | 35 | 576.111,77 634.335,84 | 7.42 | 35 | 576.111,77 634.335,84 | 36 | 576.108,01 634.341,074 | 6.445 | 36 | 576.108,01 634.341,074 | 37 | 576.105,037 634.344,47 | 4.513 |
| 37 | 576.105,037 634.344,47 | 38 | 576.098,673 634.350,999 | 9.117 | 38 | 576.098,673 634.350,999 | 39 | 576.087,181 634.361,831 | 15.79 2 | 39 | 576.087,181 634.361,831 | 40 | 576.080,657 634.371,09 | 11.32 7 |
| 40 | 576.080,657 634.371,09 | 41 | 576.071,349 634.384,302 | 16.16 2 | 41 | 576.071,349 634.384,302 | 42 | 576.061,568 634.396,253 | 15.44 3 | 42 | 576.061,568 634.396,253 | 43 | 576.054,716 634.404,537 | 10.75 1 |
| 43 | 576.054,716 634.404,537 | 44 | 576.043,821 634.418,788 | 17.93 9 | 44 | 576.043,821 634.418,788 | 45 | 576.037,494 634.427,065 | 10.41 8 | 45 | 576.037,494 634.427,065 | 46 | 576.032,66 634.436,063 | 10.21 4 |
| 46 | 576.032,66 634.436,063 | 47 | 576.030,676 634.440,859 | 5.19 | 47 | 576.030,676 634.440,859 | 48 | 576.028,941 634.448,866 | 8.193 | 48 | 576.028,941 634.448,866 | 49 | 576.028,537 634.452,514 | 3.67 |
| 49 | 576.028,537 634.452,514 | 50 | 576.027,075 634.467,918 | 15.47 3 | 50 | 576.027,075 634.467,918 | 51 | 576.022,727 634.467,52 | 4.366 | 51 | 576.022,727 634.467,52 | 1 | 576.017,301 634.464,081 | 6.424 |

** Lungimile segmentelor sunt determinate în planul de proiecție Stereo 70 și sunt rotunjite la 1 milimetru.

*** Distanța dintre puncte este formată din segmente cumulate ce sunt mai mici decât valoarea 1 milimetru.

**DATE DESPRE IMOBILUL NR. 3460**

Oficiul de Cadastru și Publicitate Imobiliară NEAMT
Biroul de Cadastru și Publicitate Imobiliară Targu-Neamt

A. Partea I. Descrierea imobilului

TEREN Necunoscut

Adresa: Loc. Pluton, Str Slatinei, Jud. Neamt, si extravilan UAT Pipirig

| Nr. Crt | Nr cadastral Nr. topografic | Suprafața* (mp) | Observații / Referințe |
|---------|-----------------------------|-----------------|----------------------------------------|
| A1 | | 1.800 | Sector cadastral:219 Teren imprejmuit; |

B. Partea II. Proprietari și acte

| Inscrieri privitoare la dreptul de proprietate și alte drepturi reale | | Referințe |
|------------------------------------------------------------------------------|-----------------------------------------------------------------------------------------------------------------------------------------|-----------|
| / | | |
| Act Administrativ nr. 7310, din 21/04/2023 emis de PRIMARIA COMUNEI PIPIRIG; | | |
| B1 | Inscrierea posesiei, drept de PROPRIETATE, dobandit prin Lege, cota actuala 1/1, cota initiala 1/1 1) LAZĂR IOAN 2) LAZĂR MIHAELA | A1 |

C. Partea III. SARCINI .

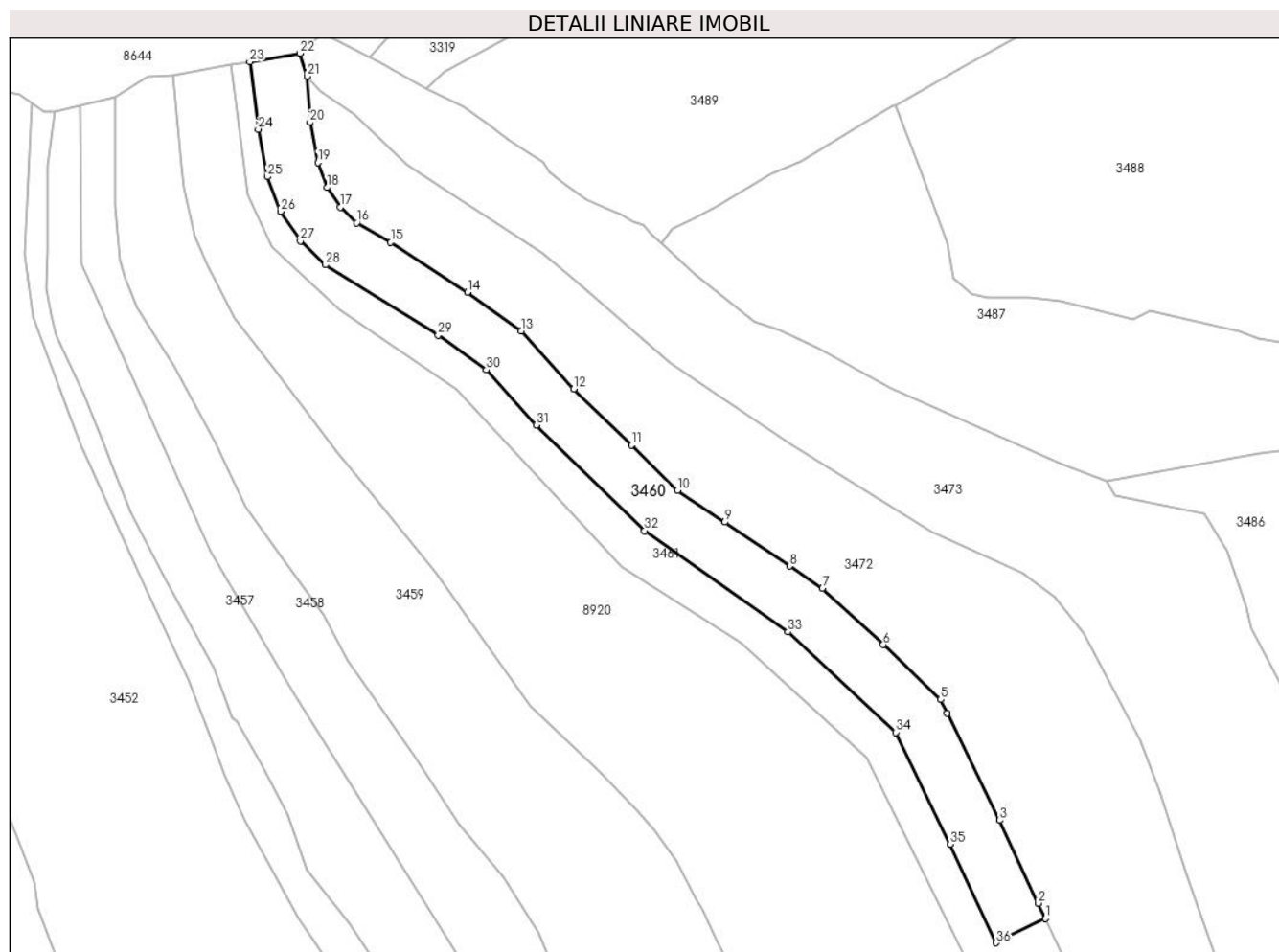
| Inscrieri privind dezmembramintele dreptului de proprietate, drepturi reale de garanție și sarcini | Referințe |
|----------------------------------------------------------------------------------------------------|-----------|
| NU SUNT | |

Anexa Nr. 1 La Partea I

Teren

| | | |
|--------------|-----------------|------------------------|
| Nr cadastral | Suprafața (mp)* | Observații / Referințe |
| | 1.800 | |

* Suprafața este determinată în planul de proiecție Stereo 70.



Date referitoare la teren

| Crt | Categorie folosință | Intra vilan | Suprafața (mp) | Tarla | Parcelă | Nr. topo | Observații / Referințe |
|-----|---------------------|-------------|----------------|-------|---------|----------|------------------------|
| 1 | faneata | DA | 127 | - | - | - | |
| 2 | faneata | NU | 1.673 | - | - | - | |

Lungime Segmente

1) Valorile lungimilor segmentelor sunt obținute din proiecție în plan.

| Punct început | X / Y | Punct sfârșit | X / Y | Lungime segment (** (m) |
|---------------|----------------------------|---------------|----------------------------|-------------------------|
| 1 | 576.173,825 634.326,098 | 2 | 576.172,618 634.328,681 | 2.851 |
| 3 | 576.166,117 634.342,6 | 4 | 576.157,299 634.360,626 | 20.067 |
| 5 | 576.156,2 634.362,9 | 6 | 576.146,539 634.372,152 | 13.377 |
| 7 | 576.136,276 634.381,578 | 8 | 576.130,748 634.385,333 | 6.683 |

| Punct început | X / Y | Punct sfârșit | X / Y | Lungime segment (** (m) |
|---------------|----------------------------|---------------|----------------------------|-------------------------|
| 2 | 576.172,618 634.328,681 | 3 | 576.166,117 634.342,6 | 15.362 |
| 4 | 576.157,299 634.360,626 | 5 | 576.156,2 634.362,9 | 2.526 |
| 6 | 576.146,539 634.372,152 | 7 | 576.136,276 634.381,578 | 13.935 |
| 8 | 576.130,748 634.385,333 | 9 | 576.119,852 634.392,733 | 13.171 |

| Punct început | X / Y | Punct sfârșit | X / Y | Lungime segment (** (m)) |
|---------------|----------------------------|---------------|----------------------------|--------------------------|
| 9 | 576.119,852 634.392,733 | 10 | 576.111,943 634.398,104 | 9.56 |
| 11 | 576.104,187 634.405,663 | 12 | 576.094,474 634.415,129 | 13.563 |
| 13 | 576.085,632 634.424,87 | 14 | 576.076,589 634.431,387 | 11.147 |
| 15 | 576.063,691 634.439,747 | 16 | 576.057,975 634.443,018 | 6.586 |
| 17 | 576.055,203 634.445,661 | 18 | 576.052,976 634.448,959 | 3.979 |
| 19 | 576.051,418 634.453,153 | 20 | 576.050,103 634.459,911 | 6.885 |
| 21 | 576.049,619 634.467,653 | 22 | 576.048,438 634.471,542 | 4.064 |
| 23 | 576.039,986 634.470,108 | 24 | 576.041,41 634.458,774 | 11.423 |
| 25 | 576.042,966 634.450,777 | 26 | 576.045,139 634.444,93 | 6.238 |
| 27 | 576.048,481 634.439,98 | 28 | 576.052,697 634.435,962 | 5.824 |
| 29 | 576.071,654 634.424,158 | 30 | 576.079,771 634.418,309 | 10.005 |
| 31 | 576.088,176 634.409,05 | 32 | 576.106,379 634.391,293 | 25.43 |
| 33 | 576.130,496 634.374,26 | 34 | 576.148,64 634.357,404 | 24.765 |
| 35 | 576.157,794 634.338,583 | 36 | 576.165,503 634.322,029 | 18.261 |

| Punct început | X / Y | Punct sfârșit | X / Y | Lungime segment (** (m)) |
|---------------|----------------------------|---------------|----------------------------|--------------------------|
| 10 | 576.111,943 634.398,104 | 11 | 576.104,187 634.405,663 | 10.83 |
| 12 | 576.094,474 634.415,129 | 13 | 576.085,632 634.424,87 | 13.156 |
| 14 | 576.076,589 634.431,387 | 15 | 576.063,691 634.439,747 | 15.37 |
| 16 | 576.057,975 634.443,018 | 17 | 576.055,203 634.445,661 | 3.83 |
| 18 | 576.052,976 634.448,959 | 19 | 576.051,418 634.453,153 | 4.474 |
| 20 | 576.050,103 634.459,911 | 21 | 576.049,619 634.467,653 | 7.757 |
| 22 | 576.048,438 634.471,542 | 23 | 576.039,986 634.470,108 | 8.573 |
| 24 | 576.041,41 634.458,774 | 25 | 576.042,966 634.450,777 | 8.147 |
| 26 | 576.045,139 634.444,93 | 27 | 576.048,481 634.439,98 | 5.973 |
| 28 | 576.052,697 634.435,962 | 29 | 576.071,654 634.424,158 | 22.332 |
| 30 | 576.079,771 634.418,309 | 31 | 576.088,176 634.409,05 | 12.505 |
| 32 | 576.106,379 634.391,293 | 33 | 576.130,496 634.374,26 | 29.525 |
| 34 | 576.148,64 634.357,404 | 35 | 576.157,794 634.338,583 | 20.929 |
| 36 | 576.165,503 634.322,029 | 1 | 576.173,825 634.326,098 | 9.264 |

** Lungimile segmentelor sunt determinate în planul de proiecție Stereo 70 și sunt rotunjite la 1 milimetru.

*** Distanța dintre puncte este formată din segmente cumulate ce sunt mai mici decât valoarea 1 milimetru.

**DATE DESPRE IMOBILUL NR. 3461**

Oficiul de Cadastru și Publicitate Imobiliară NEAMT
Biroul de Cadastru și Publicitate Imobiliară Targu-Neamt

A. Partea I. Descrierea imobilului

TEREN Necunoscut

Adresa: Loc. Pluton, Str Slatinei, Jud. Neamt, si extravilan UAT Pipirig

| Nr. Crt | Nr cadastral Nr. topografic | Suprafața* (mp) | Observații / Referințe |
|---------|-----------------------------|-----------------|----------------------------------------|
| A1 | | 3.273 | Sector cadastral:219 Teren imprejmuit; |

Construcții

| Crt | Nr cadastral Nr. topografic | Adresa | Observații / Referințe |
|------|-----------------------------|------------------------------------------------------------------|---------------------------------------------|
| A1.1 | | Loc. Pluton, Str Slatinei, Jud. Neamt, si extravilan UAT Pipirig | Nr. niveluri:1; S. construita la sol:44 mp; |
| A1.2 | | Loc. Pluton, Str Slatinei, Jud. Neamt, si extravilan UAT Pipirig | Nr. niveluri:1; S. construita la sol:15 mp; |

B. Partea II. Proprietari și acte

| Inscrieri privitoare la dreptul de proprietate și alte drepturi reale | | Referințe |
|-----------------------------------------------------------------------|------------------------------------------------------------------------------------------------------------------------------------------------------------------------|----------------|
| / | | |
| Act Normativ nr. 7, din 13/03/1996 emis de GUVERNUL ROMÂNIEI; | | |
| B1 | Inscrierea provizorie, drept de PROPRIETATE, dobandit prin Lege, cota actuala 1/1, cota initiala 1/1 1) COMUNA PIPIRIG, CIF:9999999999999, PROPRIETAR NEIDENTIFICAT | A1, A1.1, A1.2 |

C. Partea III. SARCINI .

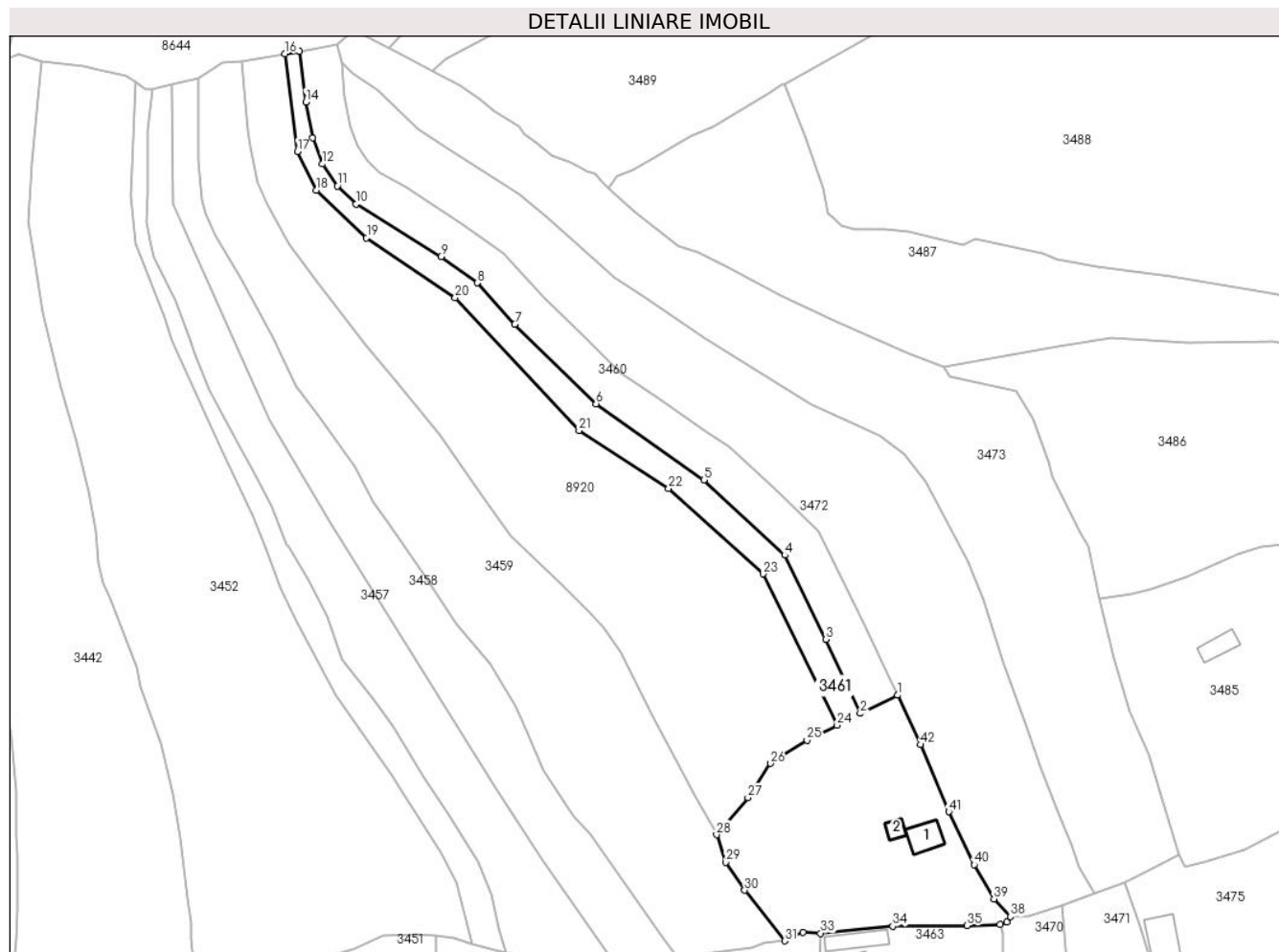
| Inscrieri privind dezmembramintele dreptului de proprietate, drepturi reale de garanție și sarcini | Referințe |
|----------------------------------------------------------------------------------------------------|-----------|
| NU SUNT | |

Anexa Nr. 1 La Partea I

Teren

| Nr cadastral | Suprafața (mp)* | Observații / Referințe |
|--------------|-----------------|------------------------|
| | 3.273 | |

* Suprafața este determinată în planul de proiecție Stereo 70.



Date referitoare la teren

| Crt | Categorie folosință | Intravilan | Suprafața (mp) | Tarla | Parcelă | Nr. topo | Observații / Referințe |
|-----|---------------------|------------|----------------|-------|---------|----------|------------------------|
| 1 | curți constructii | DA | 275 | - | - | - | |
| 2 | faneata | DA | 1.919 | - | - | - | |
| 3 | faneata | NU | 1.080 | - | - | - | |

Date referitoare la construcții

| Crt | Număr | Destinație construcție | Supraf. (mp) | Situație juridică | Observații / Referințe |
|------|-------|-------------------------|--------------|-------------------|---------------------------------------------|
| A1.1 | | construcții de locuințe | 44 | Cu acte | Nr. niveluri:1; S. construita la sol:44 mp; |
| A1.2 | | construcții anexa | 15 | Cu acte | Nr. niveluri:1; S. construita la sol:15 mp; |

Lungime Segmente

1) Valorile lungimilor segmentelor sunt obținute din proiecție în plan.

| Punct început | X / Y | Punct sfârșit | X / Y | Lungime segment | Punct început | X / Y | Punct sfârșit | X / Y | Lungime segment | Punct început | X / Y | Punct sfârșit | X / Y | Lungime segment |
|---------------|----------------------------|---------------|----------------------------|-----------------|---------------|----------------------------|---------------|----------------------------|-----------------|---------------|----------------------------|---------------|---------------------------|-----------------|
| 1 | 576.173,825 634.326,098 | 2 | 576.165,503 634.322,029 | 9.264 | 2 | 576.165,503 634.322,029 | 3 | 576.157,794 634.338,583 | 18.26 1 | 3 | 576.157,794 634.338,583 | 4 | 576.148,64 634.357,404 | 20.92 9 |
| 4 | 576.148,64 634.357,404 | 5 | 576.130,496 634.374,26 | 24.76 5 | 5 | 576.130,496 634.374,26 | 6 | 576.106,379 634.391,293 | 29.52 5 | 6 | 576.106,379 634.391,293 | 7 | 576.088,176 634.409,05 | 25.43 |

| Punct început | X / Y | Punct sfârșit | X / Y | Lungime segment | Punct început | X / Y | Punct sfârșit | X / Y | Lungime segment | Punct început | X / Y | Punct sfârșit | X / Y | Lungime segment |
|---------------|----------------------------|---------------|----------------------------|-----------------|---------------|----------------------------|---------------|----------------------------|-----------------|---------------|----------------------------|---------------|----------------------------|-----------------|
| 7 | 576.088,176 634.409,05 | 8 | 576.079,771 634.418,309 | 12.505 | 8 | 576.079,771 634.418,309 | 9 | 576.071,654 634.424,158 | 10.005 | 9 | 576.071,654 634.424,158 | 10 | 576.052,697 634.435,962 | 22.332 |
| 10 | 576.052,697 634.435,962 | 11 | 576.048,481 634.439,98 | 5.824 | 11 | 576.048,481 634.439,98 | 12 | 576.045,139 634.444,93 | 5.973 | 12 | 576.045,139 634.444,93 | 13 | 576.042,966 634.450,777 | 6.238 |
| 13 | 576.042,966 634.450,777 | 14 | 576.041,41 634.458,774 | 8.147 | 14 | 576.041,41 634.458,774 | 15 | 576.039,986 634.470,108 | 11.423 | 15 | 576.039,986 634.470,108 | 16 | 576.036,793 634.469,566 | 3.239 |
| 16 | 576.036,793 634.469,566 | 17 | 576.039,554 634.447,694 | 22.046 | 17 | 576.039,554 634.447,694 | 18 | 576.043,787 634.439,037 | 9.636 | 18 | 576.043,787 634.439,037 | 19 | 576.055,009 634.428,412 | 15.454 |
| 19 | 576.055,009 634.428,412 | 20 | 576.074,827 634.414,995 | 23.933 | 20 | 576.074,827 634.414,995 | 21 | 576.102,567 634.385,295 | 40.64 | 21 | 576.102,567 634.385,295 | 22 | 576.122,609 634.372,352 | 23.858 |
| 22 | 576.122,609 634.372,352 | 23 | 576.143,763 634.353,224 | 28.52 | 23 | 576.143,763 634.353,224 | 24 | 576.160,34 634.319,376 | 37.689 | 24 | 576.160,34 634.319,376 | 25 | 576.153,593 634.316,017 | 7.537 |
| 25 | 576.153,593 634.316,017 | 26 | 576.145,448 634.310,839 | 9.652 | 26 | 576.145,448 634.310,839 | 27 | 576.140,357 634.303,2 | 9.18 | 27 | 576.140,357 634.303,2 | 28 | 576.133,338 634.294,898 | 10.872 |
| 28 | 576.133,338 634.294,898 | 29 | 576.135,379 634.288,745 | 6.483 | 29 | 576.135,379 634.288,745 | 30 | 576.139,652 634.282,491 | 7.574 | 30 | 576.139,652 634.282,491 | 31 | 576.148,58 634.271,162 | 14.424 |
| 31 | 576.148,58 634.271,162 | 32 | 576.152,666 634.273,06 | 4.505 | 32 | 576.152,666 634.273,06 | 33 | 576.156,645 634.272,851 | 3.984 | 33 | 576.156,645 634.272,851 | 34 | 576.172,777 634.274,448 | 16.211 |
| 34 | 576.172,777 634.274,448 | 35 | 576.189,392 634.274,559 | 16.615 | 35 | 576.189,392 634.274,559 | 36 | 576.196,767 634.274,847 | 7.381 | 36 | 576.196,767 634.274,847 | 37 | 576.198,283 634.275,365 | 1.602 |
| 37 | 576.198,283 634.275,365 | 38 | 576.199,074 634.276,59 | 1.458 | 38 | 576.199,074 634.276,59 | 39 | 576.195,422 634.280,526 | 5.369 | 39 | 576.195,422 634.280,526 | 40 | 576.191,007 634.288,203 | 8.856 |
| 40 | 576.191,007 634.288,203 | 41 | 576.185,317 634.300,054 | 13.146 | 41 | 576.185,317 634.300,054 | 42 | 576.178,99 634.315,041 | 16.268 | 42 | 576.178,99 634.315,041 | 1 | 576.173,825 634.326,098 | 12.204 |

** Lungimile segmentelor sunt determinate în planul de proiecție Stereo 70 și sunt rotunjite la 1 milimetru.

*** Distanța dintre puncte este formată din segmente cumulate ce sunt mai mici decât valoarea 1 milimetru.

**DATE DESPRE IMOBILUL NR. 3462**

Oficiul de Cadastru și Publicitate Imobiliară NEAMT
 Biroul de Cadastru și Publicitate Imobiliară Targu-Neamt

A. Partea I. Descrierea imobilului

TEREN Intravilan

Adresa: Loc. Pluton, Str Slatinei, Jud. Neamt

| Nr. Crt | Nr cadastral Nr. topografic | Suprafața* (mp) | Observații / Referințe |
|---------|-----------------------------|-----------------|------------------------------------------|
| A1 | | 933 | Sector cadastral:219 Teren neimpregmuit; |

B. Partea II. Proprietari și acte

| Inscrieri privitoare la dreptul de proprietate și alte drepturi reale | | Referințe |
|-----------------------------------------------------------------------|------------------------------------------------------------------------------------------------------|-----------|
| / | | |
| Act Normativ nr. 7, din 13/03/1996 emis de GUVERNUL ROMÂNIEI; | | |
| B1 | Inscrierea provizorie, drept de PROPRIETATE, dobandit prin Lege, cota actuala 1/1, cota initiala 1/1 | A1 |
| 1) COMUNA PIPIRIG, CIF:99999999999999, PROPRIETAR NEIDENTIFICAT | | |

C. Partea III. SARCINI .

| Inscrieri privind dezmembramintele dreptului de proprietate, drepturi reale de garanție și sarcini | Referințe |
|----------------------------------------------------------------------------------------------------|-----------|
| NU SUNT | |

Anexa Nr. 1 La Partea I

Teren

| Nr cadastral | Suprafața (mp)* | Observații / Referințe |
|--------------|-----------------|------------------------|
| | 933 | |

* Suprafața este determinată în planul de proiecție Stereo 70.



Date referitoare la teren

| Crt | Categorie folosință | Intravilan | Suprafața (mp) | Tarla | Parcelă | Nr. topo | Observații / Referințe |
|-----|---------------------|------------|----------------|-------|---------|----------|------------------------|
| 1 | drum | DA | 933 | - | - | - | |

Lungime Segmente

1) Valorile lungimilor segmentelor sunt obținute din proiecție în plan.

| Punct început | X / Y | Punct sfârșit | X / Y | Lungime segment | Punct început | X / Y | Punct sfârșit | X / Y | Lungime segment | Punct început | X / Y | Punct sfârșit | X / Y | Lungime segment |
|---------------|----------------------------|---------------|----------------------------|-----------------|---------------|----------------------------|---------------|----------------------------|-----------------|---------------|----------------------------|---------------|----------------------------|-----------------|
| 1 | 576.157,658 634.161,848 | 2 | 576.157,758 634.164,497 | 2.651 | 2 | 576.157,758 634.164,497 | 3 | 576.157,479 634.173,406 | 8.913 | 3 | 576.157,479 634.173,406 | 4 | 576.156,837 634.173,427 | 0.642 |
| 4 | 576.156,837 634.173,427 | 5 | 576.158,032 634.182,496 | 9.147 | 5 | 576.158,032 634.182,496 | 6 | 576.159,947 634.185,99 | 3.984 | 6 | 576.159,947 634.185,99 | 7 | 576.157,982 634.190,827 | 5.221 |
| 7 | 576.157,982 634.190,827 | 8 | 576.155,963 634.199,434 | 8.841 | 8 | 576.155,963 634.199,434 | 9 | 576.155,223 634.204,586 | 5.205 | 9 | 576.155,223 634.204,586 | 10 | 576.155,613 634.212,013 | 7.437 |
| 10 | 576.155,613 634.212,013 | 11 | 576.156,263 634.214,592 | 2.66 | 11 | 576.156,263 634.214,592 | 12 | 576.158,462 634.219,496 | 5.374 | 12 | 576.158,462 634.219,496 | 13 | 576.161,216 634.224,755 | 5.936 |
| 13 | 576.161,216 634.224,755 | 14 | 576.157,481 634.226,652 | 4.189 | 14 | 576.157,481 634.226,652 | 15 | 576.158,631 634.232,903 | 6.356 | 15 | 576.158,631 634.232,903 | 16 | 576.159,007 634.237,068 | 4.182 |
| 16 | 576.159,007 634.237,068 | 17 | 576.160,152 634.241,314 | 4.398 | 17 | 576.160,152 634.241,314 | 18 | 576.161,61 634.244,125 | 3.167 | 18 | 576.161,61 634.244,125 | 19 | 576.166,919 634.247,923 | 6.528 |

| Punct început | X / Y | Punct sfârșit | X / Y | Lungime segment | Punct început | X / Y | Punct sfârșit | X / Y | Lungime segment | Punct început | X / Y | Punct sfârșit | X / Y | Lungime segment |
|---------------|----------------------------|---------------|----------------------------|-----------------|---------------|----------------------------|---------------|----------------------------|-----------------|---------------|----------------------------|---------------|----------------------------|-----------------|
| 19 | 576.166,919 634.247,923 | 20 | 576.170,638 634.249,433 | 4.014 | 20 | 576.170,638 634.249,433 | 21 | 576.178,757 634.251,498 | 8.377 | 21 | 576.178,757 634.251,498 | 22 | 576.186,385 634.252,304 | 7.67 |
| 22 | 576.186,385 634.252,304 | 23 | 576.190,221 634.251,95 | 3.852 | 23 | 576.190,221 634.251,95 | 24 | 576.198,398 634.250,046 | 8.396 | 24 | 576.198,398 634.250,046 | 25 | 576.215,171 634.248,348 | 16.859 |
| 25 | 576.215,171 634.248,348 | 26 | 576.219,256 634.248,321 | 4.085 | 26 | 576.219,256 634.248,321 | 27 | 576.227,056 634.248,268 | 7.8 | 27 | 576.227,056 634.248,268 | 28 | 576.232,656 634.248,854 | 5.631 |
| 28 | 576.232,656 634.248,854 | 29 | 576.235,763 634.249,827 | 3.256 | 29 | 576.235,763 634.249,827 | 30 | 576.234,93 634.252,422 | 2.725 | 30 | 576.234,93 634.252,422 | 31 | 576.229,081 634.250,805 | 6.068 |
| 31 | 576.229,081 634.250,805 | 32 | 576.226,148 634.250,792 | 2.933 | 32 | 576.226,148 634.250,792 | 33 | 576.213,212 634.251,466 | 12.954 | 33 | 576.213,212 634.251,466 | 34 | 576.205,477 634.252,021 | 7.755 |
| 34 | 576.205,477 634.252,021 | 35 | 576.197,82 634.253,059 | 7.727 | 35 | 576.197,82 634.253,059 | 36 | 576.191,335 634.254,501 | 6.643 | 36 | 576.191,335 634.254,501 | 37 | 576.185,981 634.255,234 | 5.404 |
| 37 | 576.185,981 634.255,234 | 38 | 576.172,022 634.252,572 | 14.211 | 38 | 576.172,022 634.252,572 | 39 | 576.166,869 634.250,618 | 5.511 | 39 | 576.166,869 634.250,618 | 40 | 576.160,067 634.247,341 | 7.55 |
| 40 | 576.160,067 634.247,341 | 41 | 576.158,863 634.252,298 | 5.101 | 41 | 576.158,863 634.252,298 | 42 | 576.156,394 634.265,574 | 13.504 | 42 | 576.156,394 634.265,574 | 43 | 576.156,645 634.272,851 | 7.281 |
| 43 | 576.156,645 634.272,851 | 44 | 576.152,666 634.273,06 | 3.984 | 44 | 576.152,666 634.273,06 | 45 | 576.148,58 634.271,162 | 4.505 | 45 | 576.148,58 634.271,162 | 46 | 576.143,917 634.270,618 | 4.695 |
| 46 | 576.143,917 634.270,618 | 47 | 576.141,321 634.269,543 | 2.81 | 47 | 576.141,321 634.269,543 | 48 | 576.132,7 634.268,677 | 8.664 | 48 | 576.132,7 634.268,677 | 49 | 576.124,952 634.267,174 | 7.892 |
| 49 | 576.124,952 634.267,174 | 50 | 576.125,701 634.263,78 | 3.476 | 50 | 576.125,701 634.263,78 | 51 | 576.130,188 634.264,771 | 4.595 | 51 | 576.130,188 634.264,771 | 52 | 576.136,375 634.265,784 | 6.269 |
| 52 | 576.136,375 634.265,784 | 53 | 576.143,037 634.264,696 | 6.75 | 53 | 576.143,037 634.264,696 | 54 | 576.153,701 634.256,639 | 13.365 | 54 | 576.153,701 634.256,639 | 55 | 576.155,355 634.251,535 | 5.365 |
| 55 | 576.155,355 634.251,535 | 56 | 576.155,057 634.244,289 | 7.252 | 56 | 576.155,057 634.244,289 | 57 | 576.154,872 634.229,047 | 15.243 | 57 | 576.154,872 634.229,047 | 58 | 576.153,148 634.222,711 | 6.566 |
| 58 | 576.153,148 634.222,711 | 59 | 576.151,975 634.220,409 | 2.584 | 59 | 576.151,975 634.220,409 | 60 | 576.151,753 634.211,6 | 8.812 | 60 | 576.151,753 634.211,6 | 61 | 576.151,513 634.206,063 | 5.542 |
| 61 | 576.151,513 634.206,063 | 62 | 576.153,111 634.196,157 | 10.034 | 62 | 576.153,111 634.196,157 | 63 | 576.153,879 634.187,275 | 8.915 | 63 | 576.153,879 634.187,275 | 64 | 576.151,54 634.179,845 | 7.789 |
| 64 | 576.151,54 634.179,845 | 65 | 576.148,93 634.175,85 | 4.772 | 65 | 576.148,93 634.175,85 | 66 | 576.150,059 634.163,048 | 12.852 | 66 | 576.150,059 634.163,048 | 1 | 576.157,658 634.161,848 | 7.693 |

** Lungimile segmentelor sunt determinate în planul de proiecție Stereo 70 și sunt rotunjite la 1 milimetru.

*** Distanța dintre puncte este formată din segmente cumulate ce sunt mai mici decât valoarea 1 milimetru.

**DATE DESPRE IMOBILUL NR. 3463**

Oficiul de Cadastru și Publicitate Imobiliară NEAMT
Biroul de Cadastru și Publicitate Imobiliară Targu-Neamt

A. Partea I. Descrierea imobilului

TEREN Intravilan

Adresa: Loc. Pluton, Str Slatinei, Jud. Neamt

| Nr. Crt | Nr cadastral Nr. topografic | Suprafața* (mp) | Observații / Referințe |
|---------|-----------------------------|--------------------------------|----------------------------------------|
| A1 | 51252 | Din acte: 860 Masurata: 870 | Sector cadastral:219 Teren imprejmuit; |

Construcții

| Crt | Nr cadastral Nr. topografic | Adresa | Observații / Referințe |
|------|-----------------------------|---------------------------------------|---------------------------------------------------------------------------------------------------------------------------------------------------------------------------------------|
| A1.1 | 51252-C1 | Loc. Pluton, Str Slatinei, Jud. Neamt | Nr. niveluri:1; S. construita la sol:128 mp; Casă de locuit, construită din lemn, acoperită cu plăci de azbociment și tablă, compusă din trei camere, bucătărie, baie, magazie și hol |
| A1.2 | 51252-C2 | Loc. Pluton, Str Slatinei, Jud. Neamt | Nr. niveluri:1; S. construita la sol:49 mp; Construcție anexă din lemn, acoperită cu tablă, compusă dintr-o încăpere |

B. Partea II. Proprietari și acte

| Inscrieri privitoare la dreptul de proprietate și alte drepturi reale | | Referințe |
|-----------------------------------------------------------------------------------------------------------------------------------------------------------------------------------------------------------------------------------------------------------------------------------------------------------------------------|----------------------------------------------------------------------------------------------------------------------------------------|------------|
| 22716 / 10/12/2013 | | |
| Act Notarial nr. 59 - certificat de mostenitor, din 22/11/2013 emis de BNP LAURA ANDRONACHE (certificat pentru atestarea ca petentul este cunoscut ca proprietar nr. 12553/07-11-2013 emis de PRIMARIA COMUNEI PIPIRIG; proces verbal de identificare a imobilului nr. 12554/07-11-2013 emis de PRIMARIA COMUNEI PIPIRIG;); | | |
| B3 | Intabulare, drept de PROPRIETATE, dobandit prin Construire, cota actuala 1/1, cota initiala 1/1 1) MUTU DOINIȚA 2) MUTU GHEORGHE | A1.1, A1.2 |
| 4809 / 27/02/2014 | | |
| Act Notarial nr. 226 - partaj voluntar, din 25/02/2014 emis de Andronache Laura; | | |
| B4 | Intabulare, drept de PROPRIETATE, dobandit prin Iesire Din Indiviziune, cota actuala 1/1, cota initiala 1/1 1) MUTU DOINIȚA | A1 |

C. Partea III. SARCINI .

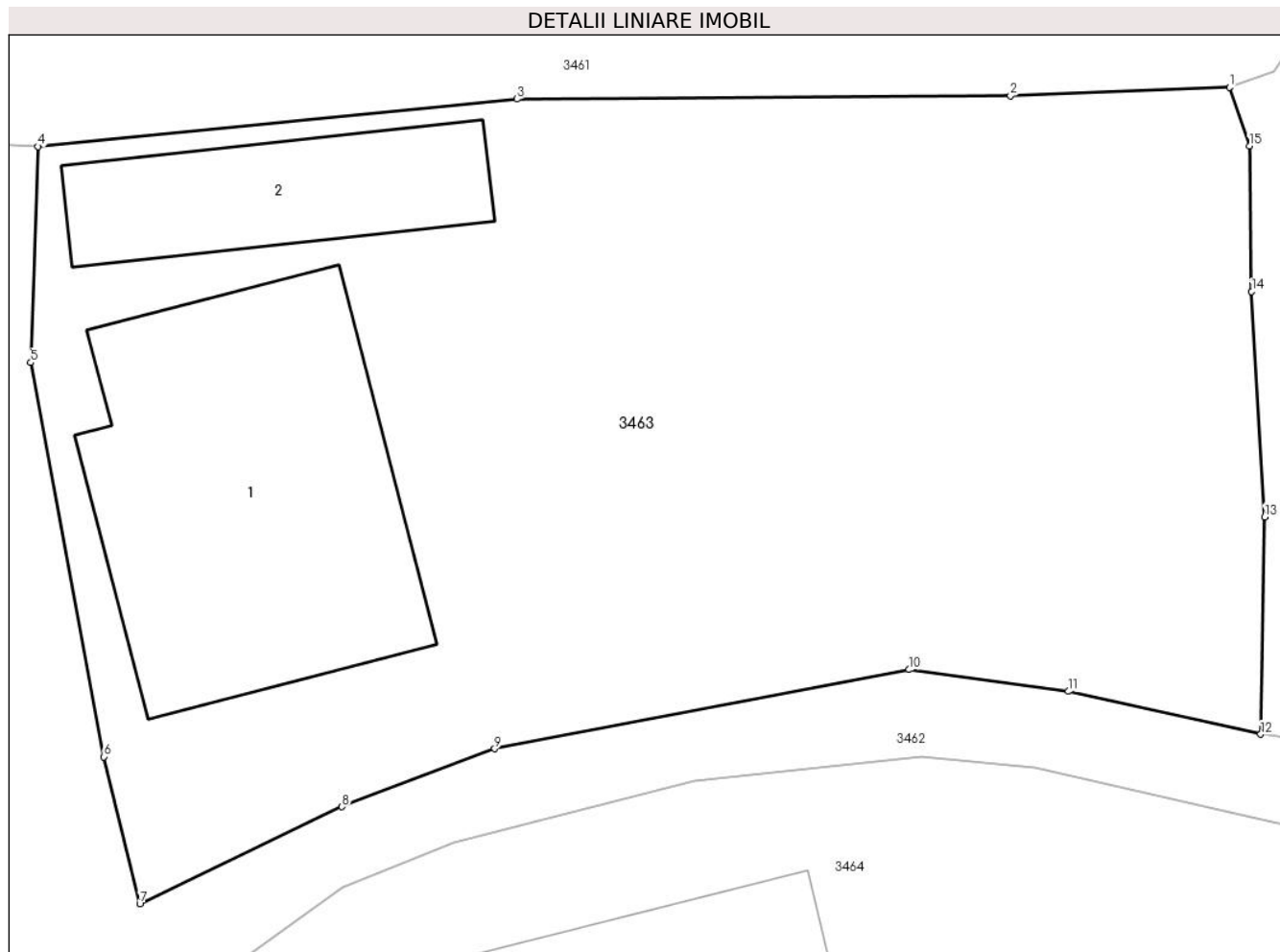
| Inscrieri privind dezmembramintele dreptului de proprietate, drepturi reale de garanție și sarcini | Referințe |
|----------------------------------------------------------------------------------------------------|-----------|
| NU SUNT | |

Anexa Nr. 1 La Partea I

Teren

| Nr cadastral | Suprafața (mp)* | Observații / Referințe |
|--------------|--------------------------------|------------------------|
| 51252 | Din acte: 860 Masurata: 870 | |

* Suprafața este determinată în planul de proiecție Stereo 70.



Date referitoare la teren

| Crt | Categorie folosință | Intravilan | Suprafața (mp) | Tarla | Parcelă | Nr. topo | Observații / Referințe |
|-----|---------------------|------------|----------------|-------|---------|----------|------------------------|
| 1 | curți constructii | DA | 484 | - | - | - | |
| 2 | arabil | DA | 386 | - | - | - | |

Date referitoare la construcții

| Crt | Număr | Destinație construcție | Supraf. (mp) | Situație juridică | Observații / Referințe |
|------|----------|-------------------------|-------------------------------|-------------------|---------------------------------------------------------------------------------------------------------------------------------------------------------------------------------------|
| A1.1 | 51252-C1 | construcții de locuințe | Din acte: 99 Masurata: 128 | Cu acte | Nr. niveluri:1; S. construita la sol:128 mp; Casă de locuit, construită din lemn, acoperită cu plăci de azbociment și tablă, compusă din trei camere, bucătărie, baie, magazie și hol |
| A1.2 | 51252-C2 | construcții anexa | 49 | Cu acte | Nr. niveluri:1; S. construita la sol:49 mp; Construcție anexă din lemn, acoperită cu tablă, compusă dintr-o încăpere |

Lungime Segmente

1) Valorile lungimilor segmentelor sunt obținute din proiecție în plan.

| Punct început | X / Y | Punct sfârșit | X / Y | Lungime segment (** (m) |
|---------------|-------|---------------|-------|-------------------------|
|---------------|-------|---------------|-------|-------------------------|

| Punct început | X / Y | Punct sfârșit | X / Y | Lungime segment (** (m) |
|---------------|----------------------------|---------------|----------------------------|-------------------------|
| 1 | 576.196,767 634.274,847 | 2 | 576.189,392 634.274,559 | 7.381 |
| 2 | 576.189,392 634.274,559 | 3 | 576.172,777 634.274,448 | 16.615 |
| 3 | 576.172,777 634.274,448 | 4 | 576.156,645 634.272,851 | 16.211 |
| 4 | 576.156,645 634.272,851 | 5 | 576.156,394 634.265,574 | 7.281 |
| 5 | 576.156,394 634.265,574 | 6 | 576.158,863 634.252,298 | 13.504 |
| 6 | 576.158,863 634.252,298 | 7 | 576.160,067 634.247,341 | 5.101 |
| 7 | 576.160,067 634.247,341 | 8 | 576.166,869 634.250,618 | 7.55 |
| 8 | 576.166,869 634.250,618 | 9 | 576.172,022 634.252,572 | 5.511 |
| 9 | 576.172,022 634.252,572 | 10 | 576.185,981 634.255,234 | 14.211 |
| 10 | 576.185,981 634.255,234 | 11 | 576.191,335 634.254,501 | 5.404 |
| 11 | 576.191,335 634.254,501 | 12 | 576.197,82 634.253,059 | 6.643 |
| 12 | 576.197,82 634.253,059 | 13 | 576.197,955 634.260,379 | 7.321 |
| 13 | 576.197,955 634.260,379 | 14 | 576.197,516 634.267,968 | 7.602 |
| 14 | 576.197,516 634.267,968 | 15 | 576.197,444 634.272,864 | 4.897 |
| 15 | 576.197,444 634.272,864 | 1 | 576.196,767 634.274,847 | 2.095 |

** Lungimile segmentelor sunt determinate în planul de proiecție Stereo 70 și sunt rotunjite la 1 milimetru.

*** Distanța dintre puncte este formată din segmente cumulate ce sunt mai mici decât valoarea 1 milimetru.

**DATE DESPRE IMOBILUL NR. 3464**

Oficiul de Cadastru și Publicitate Imobiliară NEAMT
Biroul de Cadastru și Publicitate Imobiliară Targu-Neamt

A. Partea I. Descrierea imobilului

TEREN Intravilan

Adresa: Loc. Pluton, Str Slatinei, Jud. Neamt

| Nr. Crt | Nr cadastral Nr. topografic | Suprafața* (mp) | Observații / Referințe |
|---------|-----------------------------|------------------------------------|----------------------------------------|
| A1 | 50507 | Din acte: 1.061 Masurata: 1.340 | Sector cadastral:219 Teren imprejmuit; |

Construcții

| Crt | Nr cadastral Nr. topografic | Adresa | Observații / Referințe |
|------|-----------------------------|---------------------------------------|---------------------------------------------------------------------------------------------------------------------------------------------|
| A1.1 | 50507-C1 | Loc. Pluton, Str Slatinei, Jud. Neamt | Nr. niveluri:1; S. construita la sol:86 mp; Casă de locuit, construită din lemn, acoperită cu draniță, compusă din 2 camere, magazie și hol |
| A1.2 | | Loc. Pluton, Str Slatinei, Jud. Neamt | Nr. niveluri:2; S. construita la sol:152 mp; |

B. Partea II. Proprietari și acte

| Inscrieri privitoare la dreptul de proprietate și alte drepturi reale | | Referințe |
|-------------------------------------------------------------------------------|-----------------------------------------------------------------------------------------------------------------------------------------------------------------------------|-----------|
| 13296 / 08/08/2012 | | |
| Act Notarial nr. 420, din 03/08/2012 emis de BNP LAURA ANDRONACHE; | | |
| B1 | Intabulare, drept de PROPRIETATE, dobandit prin Conventie, cota actuala 1/1, cota initiala 1/1 1) CRISTESCU CRISTINEL, - necasatorit 2) COJOCARU DIANA, - necasatorit | A1, A1.1 |
| / | | |
| Act Administrativ nr. 17408, din 01/11/2023 emis de PRIMARIA COMUNEI PIPIRIG; | | |
| B2 | Intabulare, drept de PROPRIETATE, dobandit prin Lege, cota actuala 1/1, cota initiala 1/1 1) CRISTESCU CRISTINEL, - necasatorit 2) COJOCARU DIANA, - necasatorit | A1.2 |

C. Partea III. SARCINI .

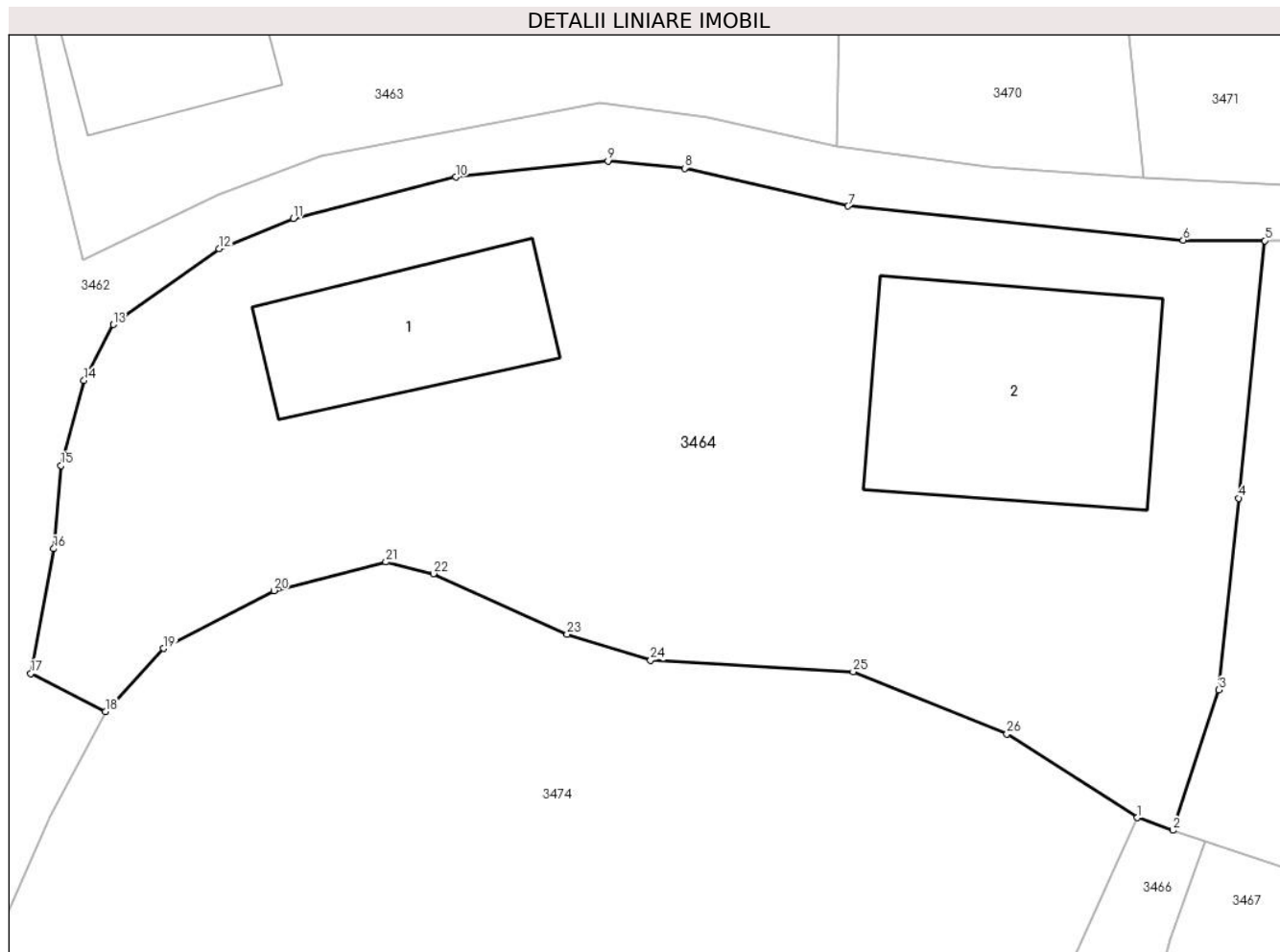
| Inscrieri privind dezmembramentele dreptului de proprietate, drepturi reale de garanție și sarcini | Referințe |
|----------------------------------------------------------------------------------------------------|-----------|
| NU SUNT | |

Anexa Nr. 1 La Partea I

Teren

| | | |
|--------------|------------------------------------|------------------------|
| Nr cadastral | Suprafața (mp)* | Observații / Referințe |
| 50507 | Din acte: 1.061 Masurata: 1.340 | |

* Suprafața este determinată în planul de proiecție Stereo 70.



Date referitoare la teren

| Crt | Categorie folosință | Intra vilan | Suprafața (mp) | Tarla | Parcelă | Nr. topo | Observații / Referințe |
|-----|---------------------|-------------|----------------|-------|---------|----------|------------------------|
| 1 | curți constructii | DA | 1.340 | - | - | - | |

Date referitoare la construcții

| Crt | Număr | Destinație construcție | Supraf. (mp) | Situație juridică | Observații / Referințe |
|------|----------|-------------------------|--------------|-------------------|---------------------------------------------------------------------------------------------------------------------------------------------|
| A1.1 | 50507-C1 | construcții de locuințe | 86 | Cu acte | Nr. niveluri:1; S. construita la sol:86 mp; Casă de locuit, construită din lemn, acoperită cu draniță, compusă din 2 camere, magazie și hol |
| A1.2 | | construcții de locuințe | 152 | Cu acte | Nr. niveluri:2; S. construita la sol:152 mp; |

Lungime Segmente

1) Valorile lungimilor segmentelor sunt obținute din proiecție în plan.

| Punct început | X / Y | Punct sfârșit | X / Y | Lungime segment (** (m) |
|---------------|---------------------------|---------------|----------------------------|-------------------------|
| 1 | 576.212,88 634.219,435 | 2 | 576.214,649 634.218,809 | 1.876 |
| 3 | 576.216,967 634.225,83 | 4 | 576.217,951 634.235,435 | 9.655 |

| Punct început | X / Y | Punct sfârșit | X / Y | Lungime segment (** (m) |
|---------------|----------------------------|---------------|----------------------------|-------------------------|
| 2 | 576.214,649 634.218,809 | 3 | 576.216,967 634.225,83 | 7.394 |
| 4 | 576.217,951 634.235,435 | 5 | 576.219,256 634.248,321 | 12.952 |

| Punct început | X / Y | Punct sfârșit | X / Y | Lungime segment (** (m)) |
|---------------|----------------------------|---------------|----------------------------|--------------------------|
| 5 | 576.219,256 634.248,321 | 6 | 576.215,171 634.248,348 | 4.085 |
| 7 | 576.198,398 634.250,046 | 8 | 576.190,221 634.251,95 | 8.396 |
| 9 | 576.186,385 634.252,304 | 10 | 576.178,757 634.251,498 | 7.67 |
| 11 | 576.170,638 634.249,433 | 12 | 576.166,919 634.247,923 | 4.014 |
| 13 | 576.161,61 634.244,125 | 14 | 576.160,152 634.241,314 | 3.167 |
| 15 | 576.159,007 634.237,068 | 16 | 576.158,631 634.232,903 | 4.182 |
| 17 | 576.157,481 634.226,652 | 18 | 576.161,216 634.224,755 | 4.189 |
| 19 | 576.164,14 634.227,911 | 20 | 576.169,653 634.230,806 | 6.227 |
| 21 | 576.175,261 634.232,239 | 22 | 576.177,644 634.231,654 | 2.454 |
| 23 | 576.184,334 634.228,61 | 24 | 576.188,518 634.227,328 | 4.376 |
| 25 | 576.198,659 634.226,738 | 26 | 576.206,352 634.223,636 | 8.295 |

| Punct început | X / Y | Punct sfârșit | X / Y | Lungime segment (** (m)) |
|---------------|----------------------------|---------------|----------------------------|--------------------------|
| 6 | 576.215,171 634.248,348 | 7 | 576.198,398 634.250,046 | 16.859 |
| 8 | 576.190,221 634.251,95 | 9 | 576.186,385 634.252,304 | 3.852 |
| 10 | 576.178,757 634.251,498 | 11 | 576.170,638 634.249,433 | 8.377 |
| 12 | 576.166,919 634.247,923 | 13 | 576.161,61 634.244,125 | 6.528 |
| 14 | 576.160,152 634.241,314 | 15 | 576.159,007 634.237,068 | 4.398 |
| 16 | 576.158,631 634.232,903 | 17 | 576.157,481 634.226,652 | 6.356 |
| 18 | 576.161,216 634.224,755 | 19 | 576.164,14 634.227,911 | 4.302 |
| 20 | 576.169,653 634.230,806 | 21 | 576.175,261 634.232,239 | 5.788 |
| 22 | 576.177,644 634.231,654 | 23 | 576.184,334 634.228,61 | 7.35 |
| 24 | 576.188,518 634.227,328 | 25 | 576.198,659 634.226,738 | 10.158 |
| 26 | 576.206,352 634.223,636 | 1 | 576.212,88 634.219,435 | 7.763 |

** Lungimile segmentelor sunt determinate în planul de proiecție Stereo 70 și sunt rotunjite la 1 milimetru.

*** Distanța dintre puncte este formată din segmente cumulate ce sunt mai mici decât valoarea 1 milimetru.

**DATE DESPRE IMOBILUL NR. 3465**

Oficiul de Cadastru și Publicitate Imobiliară NEAMT
Biroul de Cadastru și Publicitate Imobiliară Targu-Neamt

A. Partea I. Descrierea imobilului

TEREN Intravilan

Adresa: Loc. Pluton, Str Slatinei, Jud. Neamt

| Nr. Crt | Nr cadastral Nr. topografic | Suprafața* (mp) | Observații / Referințe |
|---------|-----------------------------|-----------------|----------------------------------------|
| A1 | | 561 | Sector cadastral:219 Teren imprejmuit; |

Construcții

| Crt | Nr cadastral Nr. topografic | Adresa | Observații / Referințe |
|------|-----------------------------|---------------------------------------|---------------------------------------------|
| A1.1 | | Loc. Pluton, Str Slatinei, Jud. Neamt | Nr. niveluri:1; S. construita la sol:29 mp; |

B. Partea II. Proprietari și acte

| Inscrieri privitoare la dreptul de proprietate și alte drepturi reale | | Referințe |
|-------------------------------------------------------------------------------|-------------------------------------------------------------------------------------------------------------------------|-----------|
| / | | |
| Act Administrativ nr. 6450, din 12/04/2023 emis de PRIMARIA COMUNEI PIPIRIG; | | |
| B1 | Inscrierea posesiei, drept de PROPRIETATE, dobandit prin Lege, cota actuala 1/1, cota initiala 1/1 1) GRIGORAȘ MARIA | A1 |
| Act Administrativ nr. 17408, din 01/11/2023 emis de PRIMARIA COMUNEI PIPIRIG; | | |
| B2 | Intabulare, drept de PROPRIETATE, dobandit prin Lege, cota actuala 1/1, cota initiala 1/1 1) GRIGORAȘ MARIA | A1.1 |

C. Partea III. SARCINI .

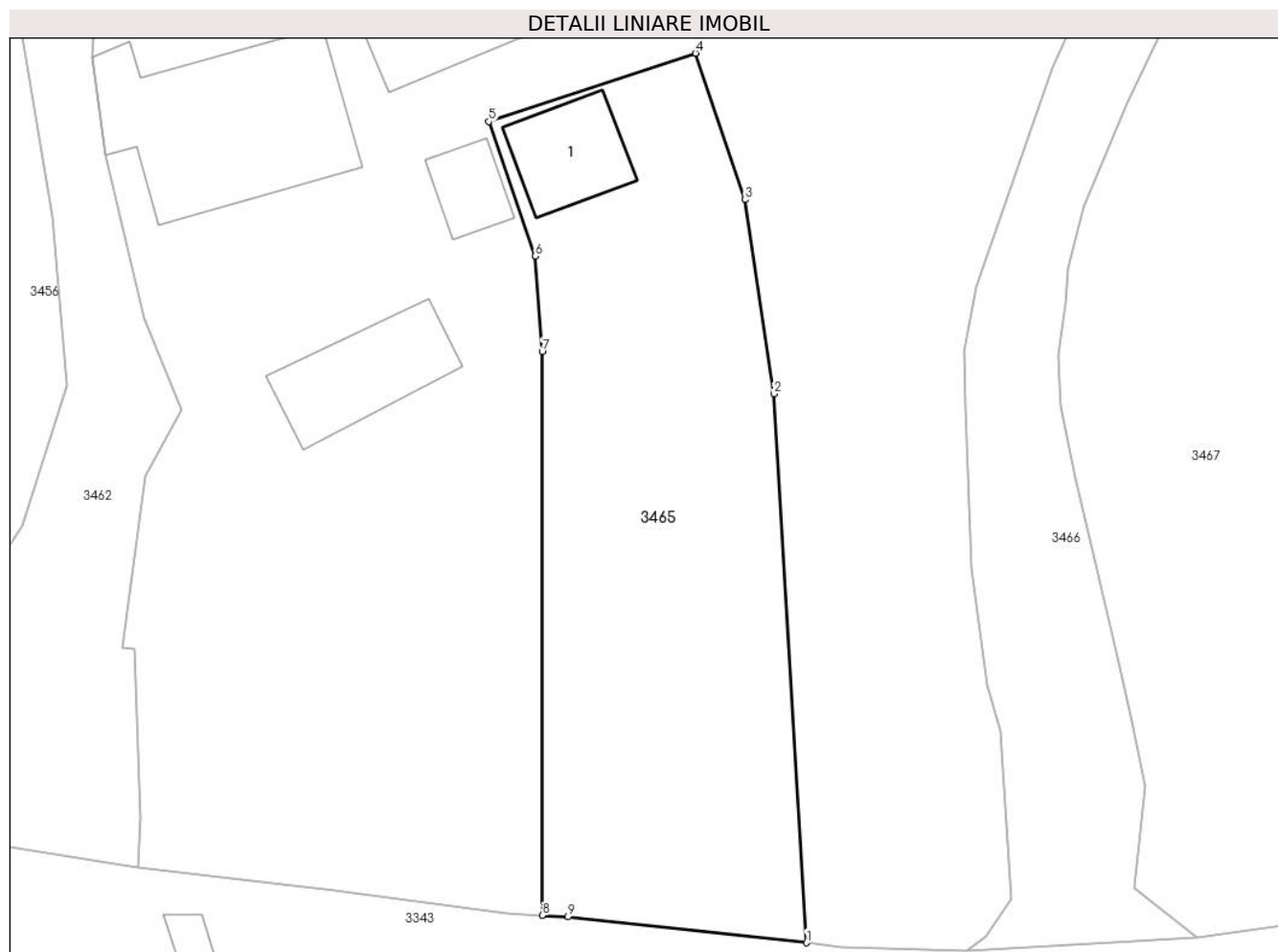
| Inscrieri privind dezmembramintele dreptului de proprietate, drepturi reale de garanție și sarcini | Referințe |
|----------------------------------------------------------------------------------------------------|-----------|
| NU SUNT | |

Anexa Nr. 1 La Partea I

Teren

| Nr cadastral | Suprafața (mp)* | Observații / Referințe |
|--------------|-----------------|------------------------|
| | 561 | |

* Suprafața este determinată în planul de proiecție Stereo 70.



Date referitoare la teren

| Crt | Categorie folosință | Intravilan | Suprafața (mp) | Tarla | Parcelă | Nr. topo | Observații / Referințe |
|-----|---------------------|------------|----------------|-------|---------|----------|------------------------|
| 1 | curți constructii | DA | 90 | - | - | - | |
| 2 | faneata | DA | 471 | - | - | - | |

Date referitoare la construcții

| Crt | Număr | Destinație construcție | Supraf. (mp) | Situație juridică | Observații / Referințe |
|------|-------|-------------------------|--------------|-------------------|---------------------------------------------|
| A1.1 | | construcții de locuințe | 29 | Cu acte | Nr. niveluri:1; S. construita la sol:29 mp; |

Lungime Segmente

1) Valorile lungimilor segmentelor sunt obținute din proiecție în plan.

| Punct început | X / Y | Punct sfârșit | X / Y | Lungime segment (** (m) |
|---------------|----------------------------|---------------|----------------------------|-------------------------|
| 1 | 576.192,925 634.157,89 | 2 | 576.191,201 634.186,828 | 28.989 |
| 2 | 576.191,201 634.186,828 | 3 | 576.189,699 634.197,068 | 10.35 |
| 3 | 576.189,699 634.197,068 | 4 | 576.187,069 634.204,789 | 8.157 |

| Punct început | X / Y | Punct sfârșit | X / Y | Lungime segment (** (m) |
|---------------|----------------------------|---------------|----------------------------|-------------------------|
| 4 | 576.187,069 634.204,789 | 5 | 576.176,171 634.201,186 | 11.478 |
| 5 | 576.176,171 634.201,186 | 6 | 576.178,619 634.194,085 | 7.511 |
| 6 | 576.178,619 634.194,085 | 7 | 576.178,982 634.189,047 | 5.051 |
| 7 | 576.178,982 634.189,047 | 8 | 576.178,982 634.159,327 | 29.72 |
| 8 | 576.178,982 634.159,327 | 9 | 576.180,344 634.159,256 | 1.364 |
| 9 | 576.180,344 634.159,256 | 1 | 576.192,925 634.157,89 | 12.655 |

** Lungimile segmentelor sunt determinate în planul de proiecție Stereo 70 și sunt rotunjite la 1 milimetru.

*** Distanța dintre puncte este formată din segmente cumulate ce sunt mai mici decât valoarea 1 milimetru.

**DATE DESPRE IMOBILUL NR. 3466**

Oficiul de Cadastru și Publicitate Imobiliară NEAMT
Biroul de Cadastru și Publicitate Imobiliară Targu-Neamt

A. Partea I. Descrierea imobilului

TEREN Intravilan

Adresa: Loc. Pluton, Str Slatinei, Jud. Neamt

| Nr. Crt | Nr cadastral Nr. topografic | Suprafața* (mp) | Observații / Referințe |
|---------|-----------------------------|-----------------|----------------------------------------|
| A1 | | 345 | Sector cadastral:219 Teren imprejmuit; |

B. Partea II. Proprietari și acte

| Inscrieri privitoare la dreptul de proprietate și alte drepturi reale | | Referințe |
|------------------------------------------------------------------------------|--------------------------------------------------------------------------------------------------------------------------|-----------|
| / | | |
| Act Administrativ nr. 7293, din 21/04/2023 emis de PRIMARIA COMUNEI PIPIRIG; | | |
| B1 | Inscrierea posesiei, drept de PROPRIETATE, dobandit prin Lege, cota actuala 1/1, cota initiala 1/1 1) COJOCARU DRAGOȘ | A1 |

C. Partea III. SARCINI .

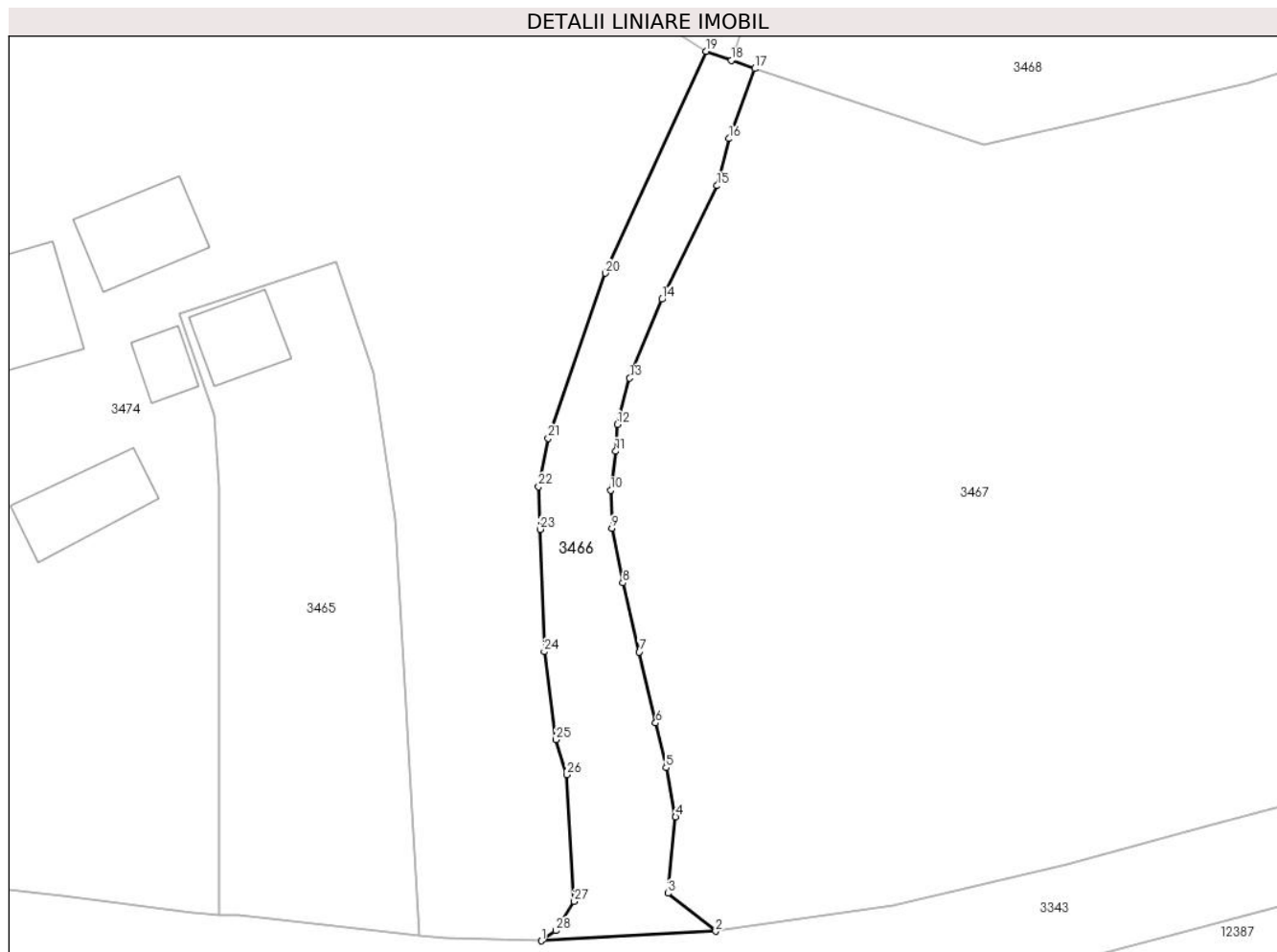
| Inscrieri privind dezmembramintele dreptului de proprietate, drepturi reale de garanție și sarcini | Referințe |
|----------------------------------------------------------------------------------------------------|-----------|
| NU SUNT | |

Anexa Nr. 1 La Partea I

Teren

| | | |
|--------------|-----------------|------------------------|
| Nr cadastral | Suprafața (mp)* | Observații / Referințe |
| | 345 | |

* Suprafața este determinată în planul de proiecție Stereo 70.



Date referitoare la teren

| Crt | Categorie folosință | Intravilan | Suprafața (mp) | Tarla | Parcelă | Nr. topo | Observații / Referințe |
|-----|---------------------|------------|----------------|-------|---------|----------|------------------------|
| 1 | drum | DA | 345 | - | - | - | |

Lungime Segmente

1) Valorile lungimilor segmentelor sunt obținute din proiecție în plan.

| Punct început | X / Y | Punct sfârșit | X / Y | Lungime segment (** (m) |
|---------------|----------------------------|---------------|----------------------------|-------------------------|
| 1 | 576.201,408 634.157,491 | 2 | 576.213,562 634.158,159 | 12.172 |
| 3 | 576.210,235 634.160,804 | 4 | 576.210,771 634.166,112 | 5.335 |
| 5 | 576.210,112 634.169,553 | 6 | 576.209,384 634.172,664 | 3.195 |
| 7 | 576.208,25 634.177,611 | 8 | 576.207,102 634.182,41 | 4.934 |
| 9 | 576.206,32 634.186,209 | 10 | 576.206,233 634.188,877 | 2.669 |

| Punct început | X / Y | Punct sfârșit | X / Y | Lungime segment (** (m) |
|---------------|----------------------------|---------------|----------------------------|-------------------------|
| 2 | 576.213,562 634.158,159 | 3 | 576.210,235 634.160,804 | 4.25 |
| 4 | 576.210,771 634.166,112 | 5 | 576.210,112 634.169,553 | 3.504 |
| 6 | 576.209,384 634.172,664 | 7 | 576.208,25 634.177,611 | 5.075 |
| 8 | 576.207,102 634.182,41 | 9 | 576.206,32 634.186,209 | 3.879 |
| 10 | 576.206,233 634.188,877 | 11 | 576.206,594 634.191,58 | 2.727 |

| Punct început | X / Y | Punct sfârșit | X / Y | Lungime segment (** (m) |
|---------------|----------------------------|---------------|----------------------------|-------------------------|
| 11 | 576.206,594 634.191,58 | 12 | 576.206,714 634.193,45 | 1.874 |
| 13 | 576.207,572 634.196,676 | 14 | 576.209,816 634.202,169 | 5.934 |
| 15 | 576.213,666 634.210,075 | 16 | 576.214,5 634.213,355 | 3.384 |
| 17 | 576.216,285 634.218,229 | 18 | 576.214,649 634.218,809 | 1.736 |
| 19 | 576.212,88 634.219,435 | 20 | 576.205,876 634.203,984 | 16.964 |
| 21 | 576.201,9 634.192,484 | 22 | 576.201,224 634.189,12 | 3.431 |
| 23 | 576.201,326 634.186,144 | 24 | 576.201,618 634.177,622 | 8.527 |
| 25 | 576.202,439 634.171,498 | 26 | 576.203,19 634.169,066 | 2.545 |
| 27 | 576.203,708 634.160,232 | 28 | 576.202,409 634.158,204 | 2.408 |

| Punct început | X / Y | Punct sfârșit | X / Y | Lungime segment (** (m) |
|---------------|----------------------------|---------------|----------------------------|-------------------------|
| 12 | 576.206,714 634.193,45 | 13 | 576.207,572 634.196,676 | 3.338 |
| 14 | 576.209,816 634.202,169 | 15 | 576.213,666 634.210,075 | 8.794 |
| 16 | 576.214,5 634.213,355 | 17 | 576.216,285 634.218,229 | 5.191 |
| 18 | 576.214,649 634.218,809 | 19 | 576.212,88 634.219,435 | 1.876 |
| 20 | 576.205,876 634.203,984 | 21 | 576.201,9 634.192,484 | 12.168 |
| 22 | 576.201,224 634.189,12 | 23 | 576.201,326 634.186,144 | 2.978 |
| 24 | 576.201,618 634.177,622 | 25 | 576.202,439 634.171,498 | 6.179 |
| 26 | 576.203,19 634.169,066 | 27 | 576.203,708 634.160,232 | 8.849 |
| 28 | 576.202,409 634.158,204 | 1 | 576.201,408 634.157,491 | 1.229 |

** Lungimile segmentelor sunt determinate în planul de proiecție Stereo 70 și sunt rotunjite la 1 milimetru.

*** Distanța dintre puncte este formată din segmente cumulate ce sunt mai mici decât valoarea 1 milimetru.

**DATE DESPRE IMOBILUL NR. 3467**

Oficiul de Cadastru și Publicitate Imobiliară NEAMT
Biroul de Cadastru și Publicitate Imobiliară Targu-Neamt

A. Partea I. Descrierea imobilului

TEREN Intravilan

Adresa: Loc. Pluton, Str Slatinei, Jud. Neamt

| Nr. Crt | Nr cadastral Nr. topografic | Suprafața* (mp) | Observații / Referințe |
|---------|-----------------------------|-----------------|----------------------------------------|
| A1 | | 4.721 | Sector cadastral:219 Teren imprejmuit; |

Construcții

| Crt | Nr cadastral Nr. topografic | Adresa | Observații / Referințe |
|------|-----------------------------|---------------------------------------|----------------------------------------------|
| A1.1 | | Loc. Pluton, Str Slatinei, Jud. Neamt | Nr. niveluri:2; S. construita la sol:116 mp; |
| A1.2 | | Loc. Pluton, Str Slatinei, Jud. Neamt | Nr. niveluri:1; S. construita la sol:40 mp; |

B. Partea II. Proprietari și acte

| Inscrieri privitoare la dreptul de proprietate și alte drepturi reale | | Referințe |
|-------------------------------------------------------------------------------|----------------------------------------------------------------------------------------------------------------------------------------------------|------------|
| / | | |
| Act Administrativ nr. 5744, din 03/04/2023 emis de PRIMARIA COMUNEI PIPIRIG; | | |
| B1 | Inscrierea posesiei, drept de PROPRIETATE, dobandit prin Lege, cota actuala 1/1, cota initiala 1/1 1) COJOCARIU ALEXANDRU 2) COJOCARIU IOANA | A1 |
| Act Administrativ nr. 17408, din 01/11/2023 emis de PRIMARIA COMUNEI PIPIRIG; | | |
| B2 | Intabulare, drept de PROPRIETATE, dobandit prin Lege, cota actuala 1/1, cota initiala 1/1 1) COJOCARIU ALEXANDRU 2) COJOCARIU IOANA | A1.1, A1.2 |

C. Partea III. SARCINI .

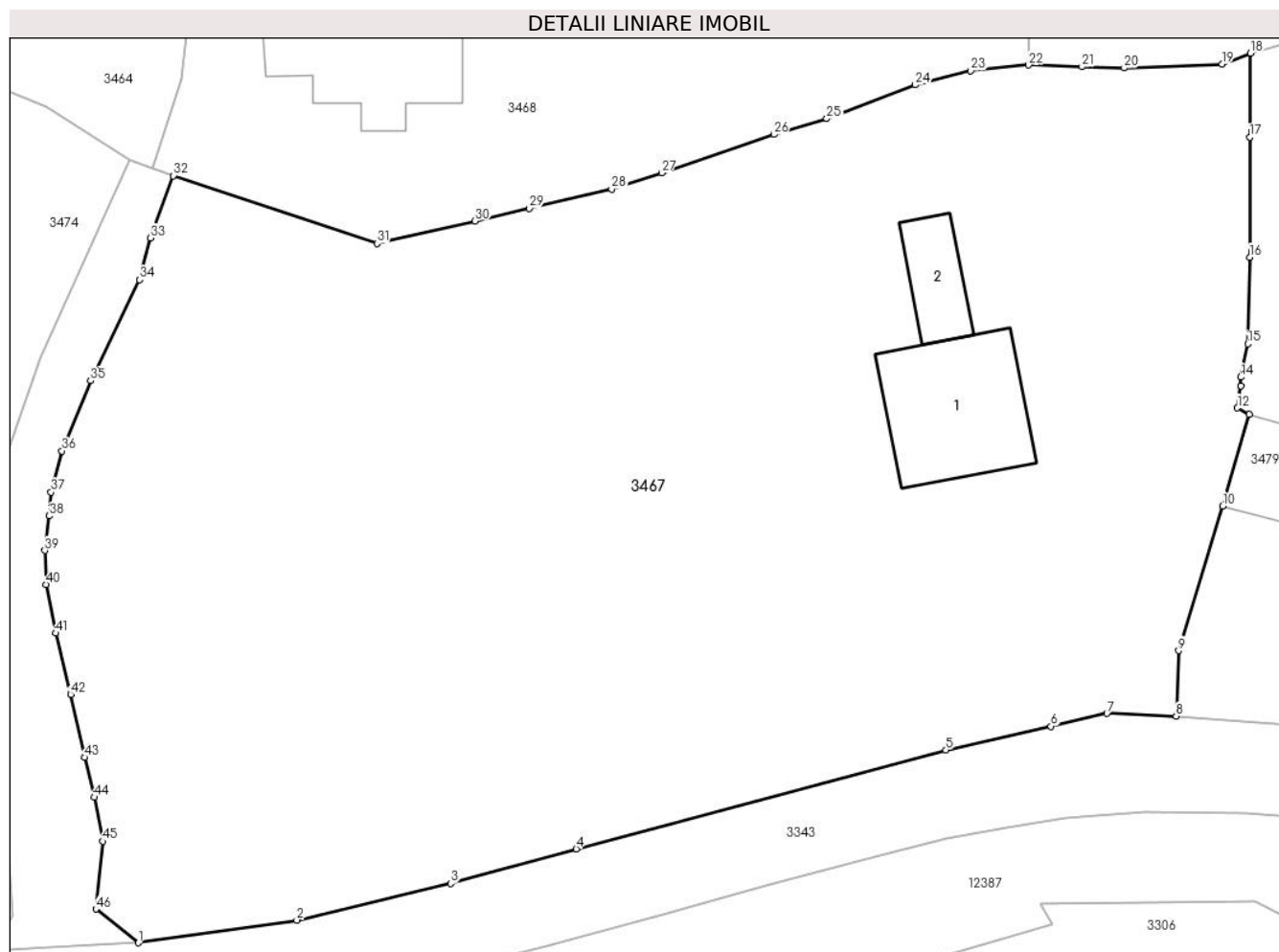
| Inscrieri privind dezmembramintele dreptului de proprietate, drepturi reale de garanție și sarcini | Referințe |
|----------------------------------------------------------------------------------------------------|-----------|
| NU SUNT | |

Anexa Nr. 1 La Partea I

Teren

| Nr cadastral | Suprafața (mp)* | Observații / Referințe |
|--------------|-----------------|------------------------|
| | 4.721 | |

* Suprafața este determinată în planul de proiecție Stereo 70.



Date referitoare la teren

| Crt | Categorie folosință | Intravilan | Suprafața (mp) | Tarla | Parcelă | Nr. topo | Observații / Referințe |
|-----|---------------------|------------|----------------|-------|---------|----------|------------------------|
| 1 | curți construcții | DA | 423 | - | - | - | |
| 2 | faneata | DA | 4.297 | - | - | - | |

Date referitoare la construcții

| Crt | Număr | Destinație construcție | Supraf. (mp) | Situație juridică | Observații / Referințe |
|------|-------|-------------------------|--------------|-------------------|----------------------------------------------|
| A1.1 | | construcții de locuințe | 116 | Cu acte | Nr. niveluri:2; S. construită la sol:116 mp; |
| A1.2 | | construcții anexa | 40 | Cu acte | Nr. niveluri:1; S. construită la sol:40 mp; |

Lungime Segmente

1) Valorile lungimilor segmentelor sunt obținute din proiecție în plan.

| Punct început | X / Y | Punct sfârșit | X / Y | Lungime segment | Punct început | X / Y | Punct sfârșit | X / Y | Lungime segment | Punct început | X / Y | Punct sfârșit | X / Y | Lungime segment |
|---------------|----------------------------|---------------|----------------------------|-----------------|---------------|----------------------------|---------------|----------------------------|-----------------|---------------|----------------------------|---------------|----------------------------|-----------------|
| 1 | 576.213,562 634.158,159 | 2 | 576.225,982 634.159,93 | 12.546 | 2 | 576.225,982 634.159,93 | 3 | 576.238,045 634.162,8 | 12.4 | 3 | 576.238,045 634.162,8 | 4 | 576.247,883 634.165,505 | 10.203 |
| 4 | 576.247,883 634.165,505 | 5 | 576.276,846 634.173,261 | 29.984 | 5 | 576.276,846 634.173,261 | 6 | 576.285,087 634.175,106 | 8.445 | 6 | 576.285,087 634.175,106 | 7 | 576.289,469 634.176,119 | 4.498 |
| 7 | 576.289,469 634.176,119 | 8 | 576.294,894 634.175,907 | 5.429 | 8 | 576.294,894 634.175,907 | 9 | 576.295,095 634.181,041 | 5.138 | 9 | 576.295,095 634.181,041 | 10 | 576.298,55 634.192,358 | 11.833 |

| Punct început | X / Y | Punct sfârșit | X / Y | Lungime segment | Punct început | X / Y | Punct sfârșit | X / Y | Lungime segment | Punct început | X / Y | Punct sfârșit | X / Y | Lungime segment |
|---------------|----------------------------|---------------|----------------------------|-----------------|---------------|----------------------------|---------------|----------------------------|-----------------|---------------|----------------------------|---------------|----------------------------|-----------------|
| 10 | 576.298,55 634.192,358 | 11 | 576.300,604 634.199,515 | 7.446 | 11 | 576.300,604 634.199,515 | 12 | 576.299,699 634.200,044 | 1.048 | 12 | 576.299,699 634.200,044 | 13 | 576.299,979 634.201,771 | 1.75 |
| 13 | 576.299,979 634.201,771 | 14 | 576.299,961 634.202,461 | 0.69 | 14 | 576.299,961 634.202,461 | 15 | 576.300,513 634.205,066 | 2.663 | 15 | 576.300,513 634.205,066 | 16 | 576.300,652 634.211,84 | 6.775 |
| 16 | 576.300,652 634.211,84 | 17 | 576.300,652 634.221,239 | 9.399 | 17 | 576.300,652 634.221,239 | 18 | 576.300,729 634.227,821 | 6.582 | 18 | 576.300,729 634.227,821 | 19 | 576.298,485 634.226,983 | 2.395 |
| 19 | 576.298,485 634.226,983 | 20 | 576.290,833 634.226,668 | 7.658 | 20 | 576.290,833 634.226,668 | 21 | 576.287,517 634.226,754 | 3.317 | 21 | 576.287,517 634.226,754 | 22 | 576.283,333 634.226,896 | 4.186 |
| 22 | 576.283,333 634.226,896 | 23 | 576.278,81 634.226,457 | 4.544 | 23 | 576.278,81 634.226,457 | 24 | 576.274,455 634.225,344 | 4.495 | 24 | 576.274,455 634.225,344 | 25 | 576.267,517 634.222,696 | 7.426 |
| 25 | 576.267,517 634.222,696 | 26 | 576.263,366 634.221,464 | 4.33 | 26 | 576.263,366 634.221,464 | 27 | 576.254,57 634.218,448 | 9.299 | 27 | 576.254,57 634.218,448 | 28 | 576.250,661 634.217,19 | 4.106 |
| 28 | 576.250,661 634.217,19 | 29 | 576.244,196 634.215,681 | 6.639 | 29 | 576.244,196 634.215,681 | 30 | 576.239,945 634.214,689 | 4.365 | 30 | 576.239,945 634.214,689 | 31 | 576.232,266 634.212,914 | 7.881 |
| 31 | 576.232,266 634.212,914 | 32 | 576.216,285 634.218,229 | 16.84 2 | 32 | 576.216,285 634.218,229 | 33 | 576.214,5 634.213,355 | 5.191 | 33 | 576.214,5 634.213,355 | 34 | 576.213,666 634.210,075 | 3.384 |
| 34 | 576.213,666 634.210,075 | 35 | 576.209,816 634.202,169 | 8.794 | 35 | 576.209,816 634.202,169 | 36 | 576.207,572 634.196,676 | 5.934 | 36 | 576.207,572 634.196,676 | 37 | 576.206,714 634.193,45 | 3.338 |
| 37 | 576.206,714 634.193,45 | 38 | 576.206,594 634.191,58 | 1.874 | 38 | 576.206,594 634.191,58 | 39 | 576.206,233 634.188,877 | 2.727 | 39 | 576.206,233 634.188,877 | 40 | 576.206,32 634.186,209 | 2.669 |
| 40 | 576.206,32 634.186,209 | 41 | 576.207,102 634.182,41 | 3.879 | 41 | 576.207,102 634.182,41 | 42 | 576.208,25 634.177,611 | 4.934 | 42 | 576.208,25 634.177,611 | 43 | 576.209,384 634.172,664 | 5.075 |
| 43 | 576.209,384 634.172,664 | 44 | 576.210,112 634.169,553 | 3.195 | 44 | 576.210,112 634.169,553 | 45 | 576.210,771 634.166,112 | 3.504 | 45 | 576.210,771 634.166,112 | 46 | 576.210,235 634.160,804 | 5.335 |
| 46 | 576.210,235 634.160,804 | 1 | 576.213,562 634.158,159 | 4.25 | | | | | | | | | | |

** Lungimile segmentelor sunt determinate în planul de proiecție Stereo 70 și sunt rotunjite la 1 milimetru.

*** Distanța dintre puncte este formată din segmente cumulate ce sunt mai mici decât valoarea 1 milimetru.

**DATE DESPRE IMOBILUL NR. 3468**

Oficiul de Cadastru și Publicitate Imobiliară NEAMT
Biroul de Cadastru și Publicitate Imobiliară Targu-Neamt

A. Partea I. Descrierea imobilului

TEREN Intravilan

Adresa: Loc. Pluton, Str Slatinei, Jud. Neamt

| Nr. Crt | Nr cadastral Nr. topografic | Suprafața* (mp) | Observații / Referințe |
|---------|-----------------------------|-----------------|----------------------------------------|
| A1 | | 2.577 | Sector cadastral:219 Teren imprejmuit; |

Construcții

| Crt | Nr cadastral Nr. topografic | Adresa | Observații / Referințe |
|------|-----------------------------|---------------------------------------|----------------------------------------------|
| A1.1 | | Loc. Pluton, Str Slatinei, Jud. Neamt | Nr. niveluri:2; S. construita la sol:163 mp; |
| A1.2 | | Loc. Pluton, Str Slatinei, Jud. Neamt | Nr. niveluri:1; S. construita la sol:65 mp; |

B. Partea II. Proprietari și acte

| Inscrieri privitoare la dreptul de proprietate și alte drepturi reale | | Referințe |
|-------------------------------------------------------------------------------|--------------------------------------------------------------------------------------------------------------------------|------------|
| / | | |
| Act Administrativ nr. 7292, din 21/04/2023 emis de PRIMARIA COMUNEI PIPIRIG; | | |
| B1 | Inscrierea posesiei, drept de PROPRIETATE, dobandit prin Lege, cota actuala 1/1, cota initiala 1/1 1) COJOCARU DRAGOȘ | A1 |
| Act Administrativ nr. 17408, din 01/11/2023 emis de PRIMARIA COMUNEI PIPIRIG; | | |
| B2 | Intabulare, drept de PROPRIETATE, dobandit prin Lege, cota actuala 1/1, cota initiala 1/1 1) COJOCARU DRAGOȘ | A1.1, A1.2 |

C. Partea III. SARCINI .

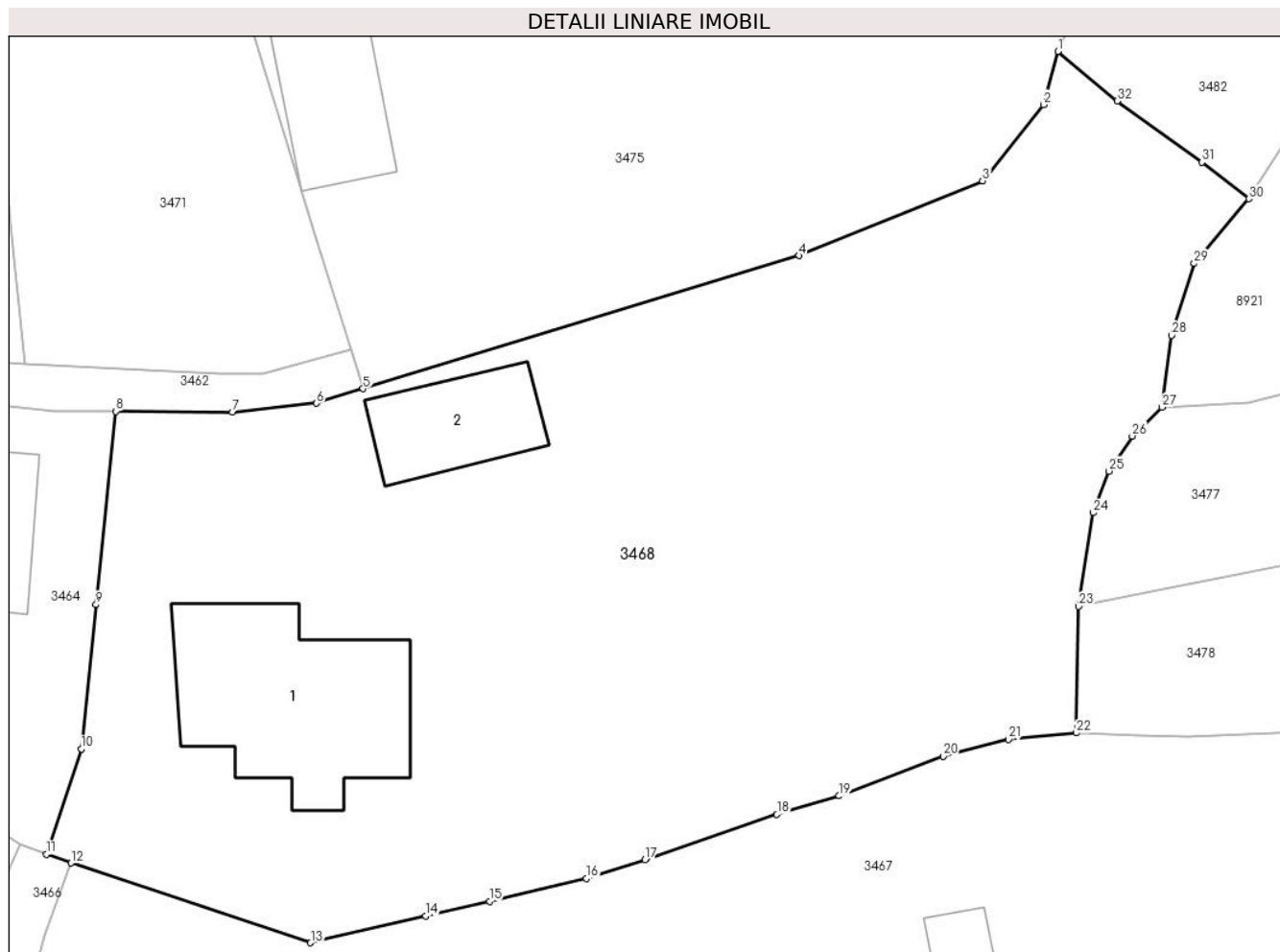
| Inscrieri privind dezmembramintele dreptului de proprietate, drepturi reale de garanție și sarcini | Referințe |
|----------------------------------------------------------------------------------------------------|-----------|
| NU SUNT | |

Anexa Nr. 1 La Partea I

Teren

| Nr cadastral | Suprafața (mp)* | Observații / Referințe |
|--------------|-----------------|------------------------|
| | 2.577 | |

* Suprafața este determinată în planul de proiecție Stereo 70.



Date referitoare la teren

| Crt | Categorie folosință | Intravilan | Suprafața (mp) | Tarla | Parcelă | Nr. topo | Observații / Referințe |
|-----|---------------------|------------|----------------|-------|---------|----------|------------------------|
| 1 | curți constructii | DA | 967 | - | - | - | |
| 2 | faneata | DA | 1.610 | - | - | - | |

Date referitoare la construcții

| Crt | Număr | Destinație construcție | Supraf. (mp) | Situație juridică | Observații / Referințe |
|------|-------|-------------------------|--------------|-------------------|----------------------------------------------|
| A1.1 | | construcții de locuințe | 163 | Cu acte | Nr. niveluri:2; S. construita la sol:163 mp; |
| A1.2 | | construcții anexa | 65 | Cu acte | Nr. niveluri:1; S. construita la sol:65 mp; |

Lungime Segmente

1) Valorile lungimilor segmentelor sunt obținute din proiecție în plan.

| Punct început | X / Y | Punct sfârșit | X / Y | Lungime segment (** (m) |
|---------------|----------------------------|---------------|----------------------------|-------------------------|
| 1 | 576.282,105 634.272,295 | 2 | 576.281,137 634.268,751 | 3.674 |
| 3 | 576.277,084 634.263,667 | 4 | 576.264,827 634.258,69 | 13.229 |

| Punct început | X / Y | Punct sfârșit | X / Y | Lungime segment (** (m) |
|---------------|----------------------------|---------------|----------------------------|-------------------------|
| 2 | 576.281,137 634.268,751 | 3 | 576.277,084 634.263,667 | 6.502 |
| 4 | 576.264,827 634.258,69 | 5 | 576.235,763 634.249,827 | 30.385 |

| Punct început | X / Y | Punct sfârșit | X / Y | Lungime segment (** (m) |
|---------------|----------------------------|---------------|----------------------------|-------------------------|
| 5 | 576.235,763 634.249,827 | 6 | 576.232,656 634.248,854 | 3.256 |
| 7 | 576.227,056 634.248,268 | 8 | 576.219,256 634.248,321 | 7.8 |
| 9 | 576.217,951 634.235,435 | 10 | 576.216,967 634.225,83 | 9.655 |
| 11 | 576.214,649 634.218,809 | 12 | 576.216,285 634.218,229 | 1.736 |
| 13 | 576.232,266 634.212,914 | 14 | 576.239,945 634.214,689 | 7.881 |
| 15 | 576.244,196 634.215,681 | 16 | 576.250,661 634.217,19 | 6.639 |
| 17 | 576.254,57 634.218,448 | 18 | 576.263,366 634.221,464 | 9.299 |
| 19 | 576.267,517 634.222,696 | 20 | 576.274,455 634.225,344 | 7.426 |
| 21 | 576.278,81 634.226,457 | 22 | 576.283,333 634.226,896 | 4.544 |
| 23 | 576.283,491 634.235,324 | 24 | 576.284,469 634.241,558 | 6.31 |
| 25 | 576.285,488 634.244,332 | 26 | 576.287,06 634.246,675 | 2.821 |
| 27 | 576.289,052 634.248,594 | 28 | 576.289,685 634.253,383 | 4.831 |
| 29 | 576.291,203 634.258,171 | 30 | 576.294,847 634.262,483 | 5.646 |
| 31 | 576.291,697 634.264,913 | 32 | 576.286,055 634.268,995 | 6.964 |

| Punct început | X / Y | Punct sfârșit | X / Y | Lungime segment (** (m) |
|---------------|----------------------------|---------------|----------------------------|-------------------------|
| 6 | 576.232,656 634.248,854 | 7 | 576.227,056 634.248,268 | 5.631 |
| 8 | 576.219,256 634.248,321 | 9 | 576.217,951 634.235,435 | 12.952 |
| 10 | 576.216,967 634.225,83 | 11 | 576.214,649 634.218,809 | 7.394 |
| 12 | 576.216,285 634.218,229 | 13 | 576.232,266 634.212,914 | 16.842 |
| 14 | 576.239,945 634.214,689 | 15 | 576.244,196 634.215,681 | 4.365 |
| 16 | 576.250,661 634.217,19 | 17 | 576.254,57 634.218,448 | 4.106 |
| 18 | 576.263,366 634.221,464 | 19 | 576.267,517 634.222,696 | 4.33 |
| 20 | 576.274,455 634.225,344 | 21 | 576.278,81 634.226,457 | 4.495 |
| 22 | 576.283,333 634.226,896 | 23 | 576.283,491 634.235,324 | 8.429 |
| 24 | 576.284,469 634.241,558 | 25 | 576.285,488 634.244,332 | 2.955 |
| 26 | 576.287,06 634.246,675 | 27 | 576.289,052 634.248,594 | 2.766 |
| 28 | 576.289,685 634.253,383 | 29 | 576.291,203 634.258,171 | 5.023 |
| 30 | 576.294,847 634.262,483 | 31 | 576.291,697 634.264,913 | 3.978 |
| 32 | 576.286,055 634.268,995 | 1 | 576.282,105 634.272,295 | 5.147 |

** Lungimile segmentelor sunt determinate în planul de proiecție Stereo 70 și sunt rotunjite la 1 milimetru.

*** Distanța dintre puncte este formată din segmente cumulate ce sunt mai mici decât valoarea 1 milimetru.

**DATE DESPRE IMOBILUL NR. 3469**

Oficiul de Cadastru și Publicitate Imobiliară NEAMT
Biroul de Cadastru și Publicitate Imobiliară Targu-Neamt

A. Partea I. Descrierea imobilului

TEREN Extravilan

Adresa: Jud. Neamt

| Nr. Crt | Nr cadastral Nr. topografic | Suprafața* (mp) | Observații / Referințe |
|---------|-----------------------------|-----------------|----------------------------------------|
| A1 | | 1.023 | Sector cadastral:219 Teren imprejmuit; |

B. Partea II. Proprietari și acte

| Inscrieri privitoare la dreptul de proprietate și alte drepturi reale | | Referințe |
|-----------------------------------------------------------------------|-------------------------------------------------------------------------------------------------------------------------------------------------------------------------|-----------|
| / | | |
| Act Normativ nr. 7, din 13/03/1996 emis de GUVERNUL ROMÂNIEI; | | |
| B1 | Inscrierea provizorie, drept de PROPRIETATE, dobandit prin Lege, cota actuala 1/1, cota initiala 1/1 1) COMUNA PIPIRIG, CIF:99999999999999, PROPRIETAR NEIDENTIFICAT | A1 |

C. Partea III. SARCINI .

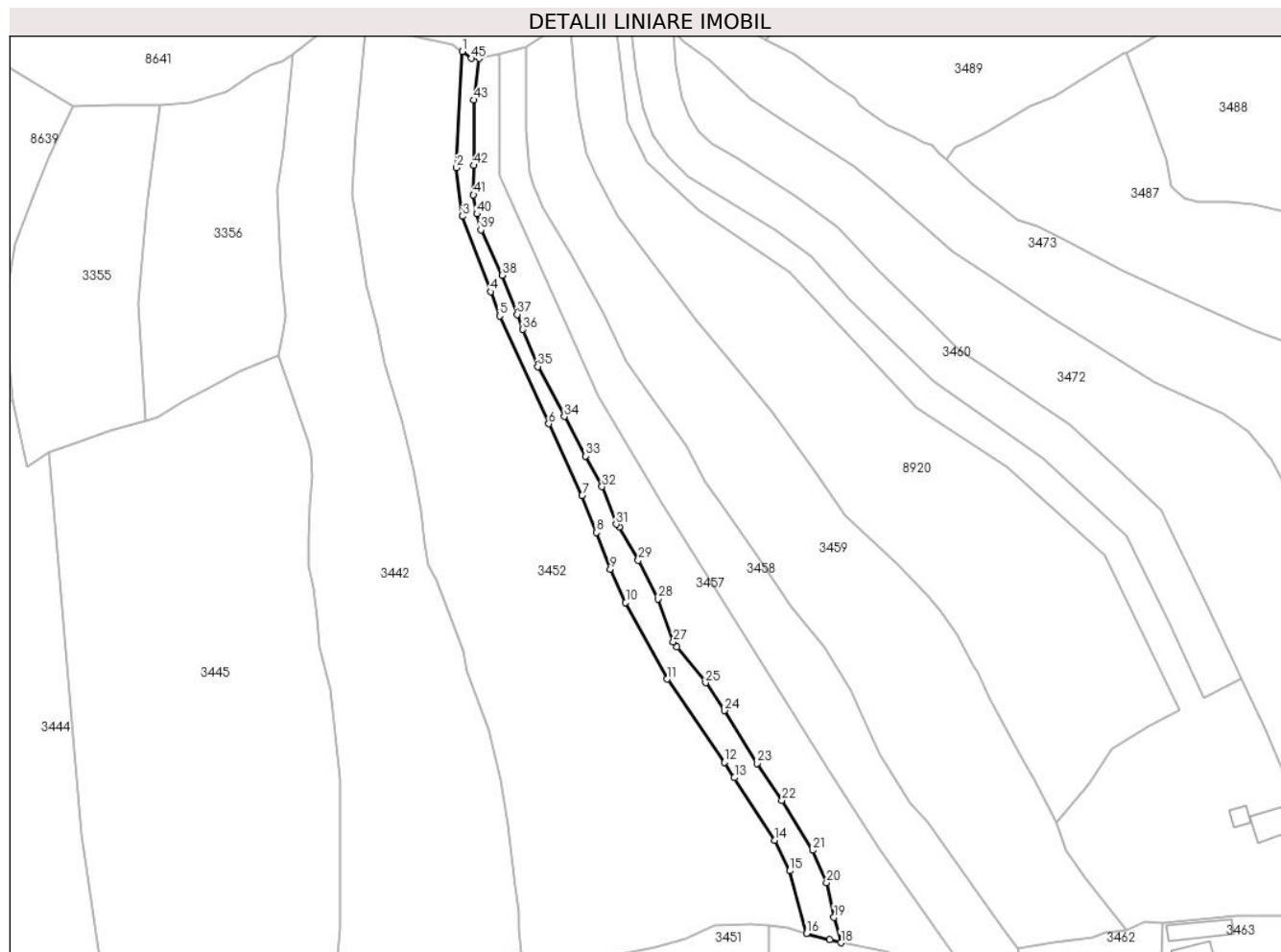
| Inscrieri privind dezmembramintele dreptului de proprietate, drepturi reale de garanție și sarcini | Referințe |
|----------------------------------------------------------------------------------------------------|-----------|
| NU SUNT | |

Anexa Nr. 1 La Partea I

Teren

| Nr cadastral | Suprafața (mp)* | Observații / Referințe |
|--------------|-----------------|------------------------|
| | 1.023 | |

* Suprafața este determinată în planul de proiecție Stereo 70.



Date referitoare la teren

| Crt | Categorie folosință | Intravilan | Suprafața (mp) | Tarla | Parcelă | Nr. topo | Observații / Referințe |
|-----|---------------------|------------|----------------|-------|---------|----------|------------------------|
| 1 | faneata | NU | 1.023 | - | - | - | |

Lungime Segmente

1) Valorile lungimilor segmentelor sunt obținute din proiecție în plan.

| Punct început | X / Y | Punct sfârșit | X / Y | Lungime segment |
|---------------|----------------------------|---------------|----------------------------|-----------------|
| 1 | 576.003,4 634.463,175 | 2 | 576.002,174 634.437,769 | 25.436 |
| 4 | 576.009,685 634.410,702 | 5 | 576.011,552 634.405,426 | 5.597 |
| 7 | 576.029,643 634.366,182 | 8 | 576.032,738 634.358,145 | 8.612 |
| 10 | 576.039,136 634.342,792 | 11 | 576.048,235 634.326,093 | 19.017 |
| 13 | 576.062,905 634.304,585 | 14 | 576.071,706 634.290,878 | 16.289 |
| 16 | 576.078,732 634.270,563 | 17 | 576.083,708 634.269,2 | 5.159 |
| 2 | 576.002,174 634.437,769 | 3 | 576.003,466 634.427,201 | 10.647 |
| 5 | 576.011,552 634.405,426 | 6 | 576.022,335 634.381,839 | 25.935 |
| 8 | 576.032,738 634.358,145 | 9 | 576.035,79 634.350,127 | 8.579 |
| 11 | 576.048,235 634.326,093 | 12 | 576.060,773 634.307,905 | 22.091 |
| 14 | 576.071,706 634.290,878 | 15 | 576.075,023 634.284,241 | 7.42 |
| 17 | 576.083,708 634.269,2 | 18 | 576.086,167 634.268,527 | 2.549 |
| 3 | 576.003,466 634.427,201 | 4 | 576.009,685 634.410,702 | 17.632 |
| 6 | 576.022,335 634.381,839 | 7 | 576.029,643 634.366,182 | 17.279 |
| 9 | 576.035,79 634.350,127 | 10 | 576.039,136 634.342,792 | 8.062 |
| 12 | 576.060,773 634.307,905 | 13 | 576.062,905 634.304,585 | 3.946 |
| 15 | 576.075,023 634.284,241 | 16 | 576.078,732 634.270,563 | 14.172 |
| 18 | 576.086,167 634.268,527 | 19 | 576.084,675 634.274,047 | 5.718 |

| Punct început | X / Y | Punct sfârșit | X / Y | Lungime segment | Punct început | X / Y | Punct sfârșit | X / Y | Lungime segment | Punct început | X / Y | Punct sfârșit | X / Y | Lungime segment |
|---------------|----------------------------|---------------|----------------------------|-----------------|---------------|----------------------------|---------------|----------------------------|-----------------|---------------|----------------------------|---------------|----------------------------|-----------------|
| 19 | 576.084,675 634.274,047 | 20 | 576.083,057 634.281,646 | 7.769 | 20 | 576.083,057 634.281,646 | 21 | 576.080,012 634.288,73 | 7.711 | 21 | 576.080,012 634.288,73 | 22 | 576.073,304 634.299,621 | 12.791 |
| 22 | 576.073,304 634.299,621 | 23 | 576.067,869 634.307,713 | 9.748 | 23 | 576.067,869 634.307,713 | 24 | 576.060,777 634.319,255 | 13.547 | 24 | 576.060,777 634.319,255 | 25 | 576.056,602 634.325,327 | 7.369 |
| 25 | 576.056,602 634.325,327 | 26 | 576.050,375 634.333,189 | 10.029 | 26 | 576.050,375 634.333,189 | 27 | 576.049,532 634.334,253 | 1.357 | 27 | 576.049,532 634.334,253 | 28 | 576.046,279 634.343,588 | 9.886 |
| 28 | 576.046,279 634.343,588 | 29 | 576.041,892 634.352,088 | 9.565 | 29 | 576.041,892 634.352,088 | 30 | 576.037,724 634.359,246 | 8.283 | 30 | 576.037,724 634.359,246 | 31 | 576.037,061 634.359,928 | 0.951 |
| 31 | 576.037,061 634.359,928 | 32 | 576.033,975 634.368,123 | 8.757 | 32 | 576.033,975 634.368,123 | 33 | 576.030,371 634.374,822 | 7.607 | 33 | 576.030,371 634.374,822 | 34 | 576.025,723 634.383,459 | 9.808 |
| 34 | 576.025,723 634.383,459 | 35 | 576.019,913 634.394,362 | 12.354 | 35 | 576.019,913 634.394,362 | 36 | 576.016,656 634.402,464 | 8.732 | 36 | 576.016,656 634.402,464 | 37 | 576.015,426 634.405,747 | 3.506 |
| 37 | 576.015,426 634.405,747 | 38 | 576.012,112 634.414,291 | 9.164 | 38 | 576.012,112 634.414,291 | 39 | 576.007,469 634.424,211 | 10.953 | 39 | 576.007,469 634.424,211 | 40 | 576.006,61 634.427,688 | 3.582 |
| 40 | 576.006,61 634.427,688 | 41 | 576.005,866 634.431,854 | 4.232 | 41 | 576.005,866 634.431,854 | 42 | 576.005,914 634.438,29 | 6.436 | 42 | 576.005,914 634.438,29 | 43 | 576.005,986 634.452,568 | 14.278 |
| 43 | 576.005,986 634.452,568 | 44 | 576.007,155 634.461,653 | 9.16 | 44 | 576.007,155 634.461,653 | 45 | 576.005,402 634.461,653 | 1.753 | 45 | 576.005,402 634.461,653 | 1 | 576.003,4 634.463,175 | 2.515 |

** Lungimile segmentelor sunt determinate în planul de proiecție Stereo 70 și sunt rotunjite la 1 milimetru.

*** Distanța dintre puncte este formată din segmente cumulate ce sunt mai mici decât valoarea 1 milimetru.

**DATE DESPRE IMOBILUL NR. 3470**

Oficiul de Cadastru și Publicitate Imobiliară NEAMT
Biroul de Cadastru și Publicitate Imobiliară Targu-Neamt

A. Partea I. Descrierea imobilului

TEREN Intravilan

Adresa: Loc. Pluton, Str Slatinei, Jud. Neamt

| Nr. Crt | Nr cadastral Nr. topografic | Suprafața* (mp) | Observații / Referințe |
|---------|-----------------------------|-----------------|----------------------------------------|
| A1 | | 359 | Sector cadastral:219 Teren imprejmuit; |

B. Partea II. Proprietari și acte

| Inscrieri privitoare la dreptul de proprietate și alte drepturi reale | | Referințe |
|------------------------------------------------------------------------------|------------------------------------------------------------------------------------------------------------------------------------------------------|-----------|
| / | | |
| Act Administrativ nr. 6455, din 12/04/2023 emis de PRIMARIA COMUNEI PIPIRIG; | | |
| B1 | Inscrierea posesiei, drept de PROPRIETATE, dobandit prin Lege, cota actuala 1/1, cota initiala 1/1 1) RAHĂU MARIANA 2) RAHĂU VIOREL, bun comun | A1 |

C. Partea III. SARCINI .

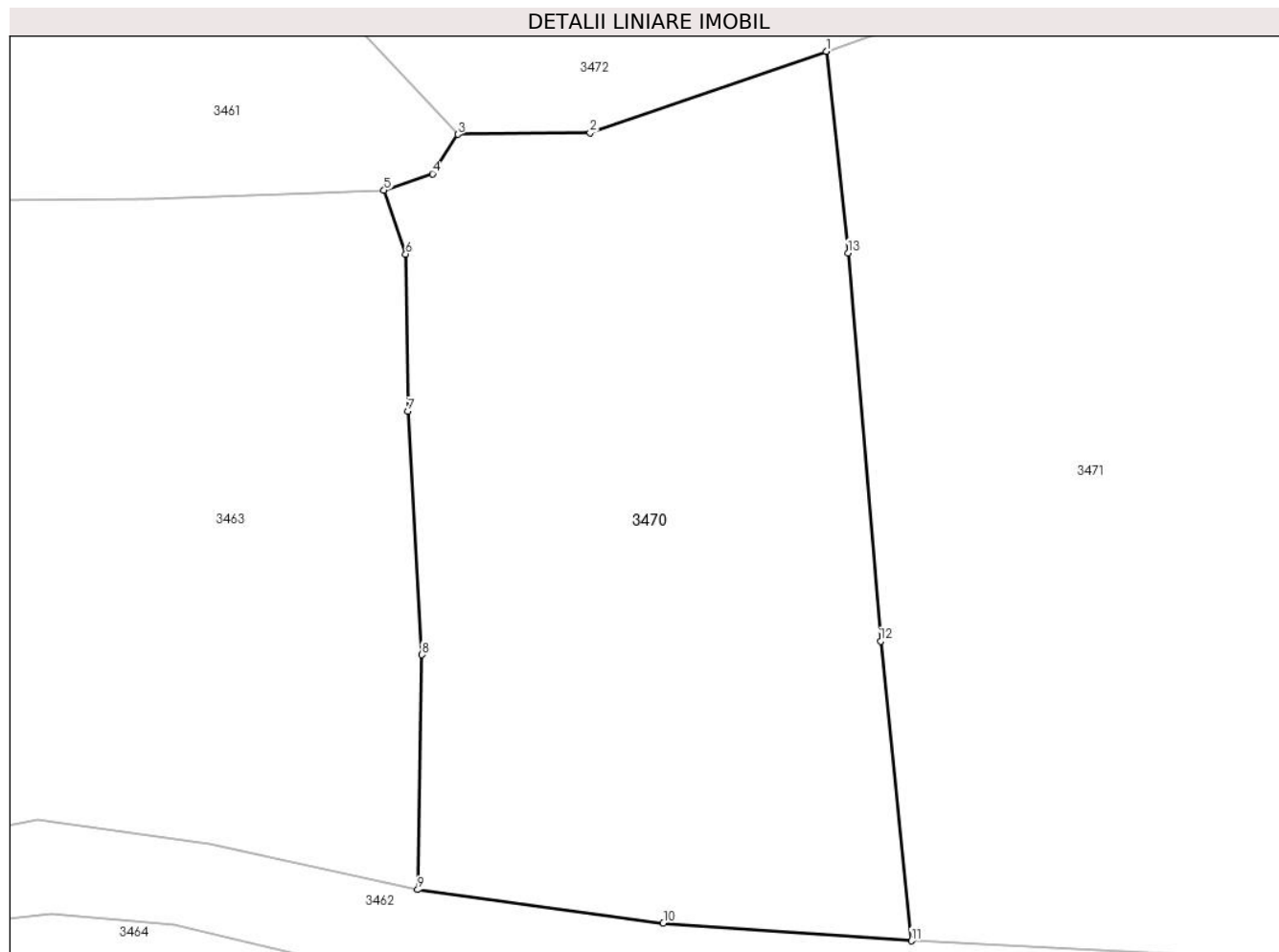
| Inscrieri privind dezmembramintele dreptului de proprietate, drepturi reale de garanție și sarcini | Referințe |
|----------------------------------------------------------------------------------------------------|-----------|
| NU SUNT | |

Anexa Nr. 1 La Partea I

Teren

| | | |
|--------------|-----------------|------------------------|
| Nr cadastral | Suprafața (mp)* | Observații / Referințe |
| | 359 | |

* Suprafața este determinată în planul de proiecție Stereo 70.



Date referitoare la teren

| Crt | Categorie folosință | Intra vilan | Suprafața (mp) | Tarla | Parcelă | Nr. topo | Observații / Referințe |
|-----|---------------------|-------------|----------------|-------|---------|----------|------------------------|
| 1 | arabil | DA | 359 | - | - | - | |

Lungime Segmente

1) Valorile lungimilor segmentelor sunt obținute din proiecție în plan.

| Punct început | X / Y | Punct sfârșit | X / Y | Lungime segment (** (m) |
|---------------|----------------------------|---------------|----------------------------|-------------------------|
| 1 | 576.210,557 634.279,179 | 2 | 576.203,195 634.276,639 | 7.788 |
| 2 | 576.203,195 634.276,639 | 3 | 576.199,074 634.276,59 | 4.121 |
| 3 | 576.199,074 634.276,59 | 4 | 576.198,283 634.275,365 | 1.458 |
| 4 | 576.198,283 634.275,365 | 5 | 576.196,767 634.274,847 | 1.602 |
| 5 | 576.196,767 634.274,847 | 6 | 576.197,444 634.272,864 | 2.095 |

| Punct început | X / Y | Punct sfârșit | X / Y | Lungime segment (** (m) |
|---------------|----------------------------|---------------|----------------------------|-------------------------|
| 6 | 576.197,444 634.272,864 | 7 | 576.197,516 634.267,968 | 4.897 |
| 7 | 576.197,516 634.267,968 | 8 | 576.197,955 634.260,379 | 7.602 |
| 8 | 576.197,955 634.260,379 | 9 | 576.197,82 634.253,059 | 7.321 |
| 9 | 576.197,82 634.253,059 | 10 | 576.205,477 634.252,021 | 7.727 |
| 10 | 576.205,477 634.252,021 | 11 | 576.213,212 634.251,466 | 7.755 |
| 11 | 576.213,212 634.251,466 | 12 | 576.212,25 634.260,806 | 9.389 |
| 12 | 576.212,25 634.260,806 | 13 | 576.211,239 634.272,895 | 12.131 |
| 13 | 576.211,239 634.272,895 | 1 | 576.210,557 634.279,179 | 6.321 |

** Lungimile segmentelor sunt determinate în planul de proiecție Stereo 70 și sunt rotunjite la 1 milimetru.

*** Distanța dintre puncte este formată din segmente cumulate ce sunt mai mici decât valoarea 1 milimetru.

**DATE DESPRE IMOBILUL NR. 3471**

Oficiul de Cadastru și Publicitate Imobiliară NEAMT
Biroul de Cadastru și Publicitate Imobiliară Targu-Neamt

A. Partea I. Descrierea imobilului

TEREN Intravilan

Adresa: Loc. Pluton, Str Slatinei, Jud. Neamt

| Nr. Crt | Nr cadastral Nr. topografic | Suprafața* (mp) | Observații / Referințe |
|---------|-----------------------------|-----------------|----------------------------------------|
| A1 | | 574 | Sector cadastral:219 Teren imprejmuit; |

B. Partea II. Proprietari și acte

| Inscrieri privitoare la dreptul de proprietate și alte drepturi reale | Referințe |
|-----------------------------------------------------------------------------------------------------------------------|-----------|
| / | |
| Act Administrativ nr. 7809, din 03/05/2023 emis de PRIMARIA COMUNEI PIPIRIG; | |
| B1 | A1 |
| Inscrierea posesiei, drept de PROPRIETATE, dobandit prin Lege, cota actuala 1/1, cota initiala 1/1 1) RAHĂU VASILE | |

C. Partea III. SARCINI .

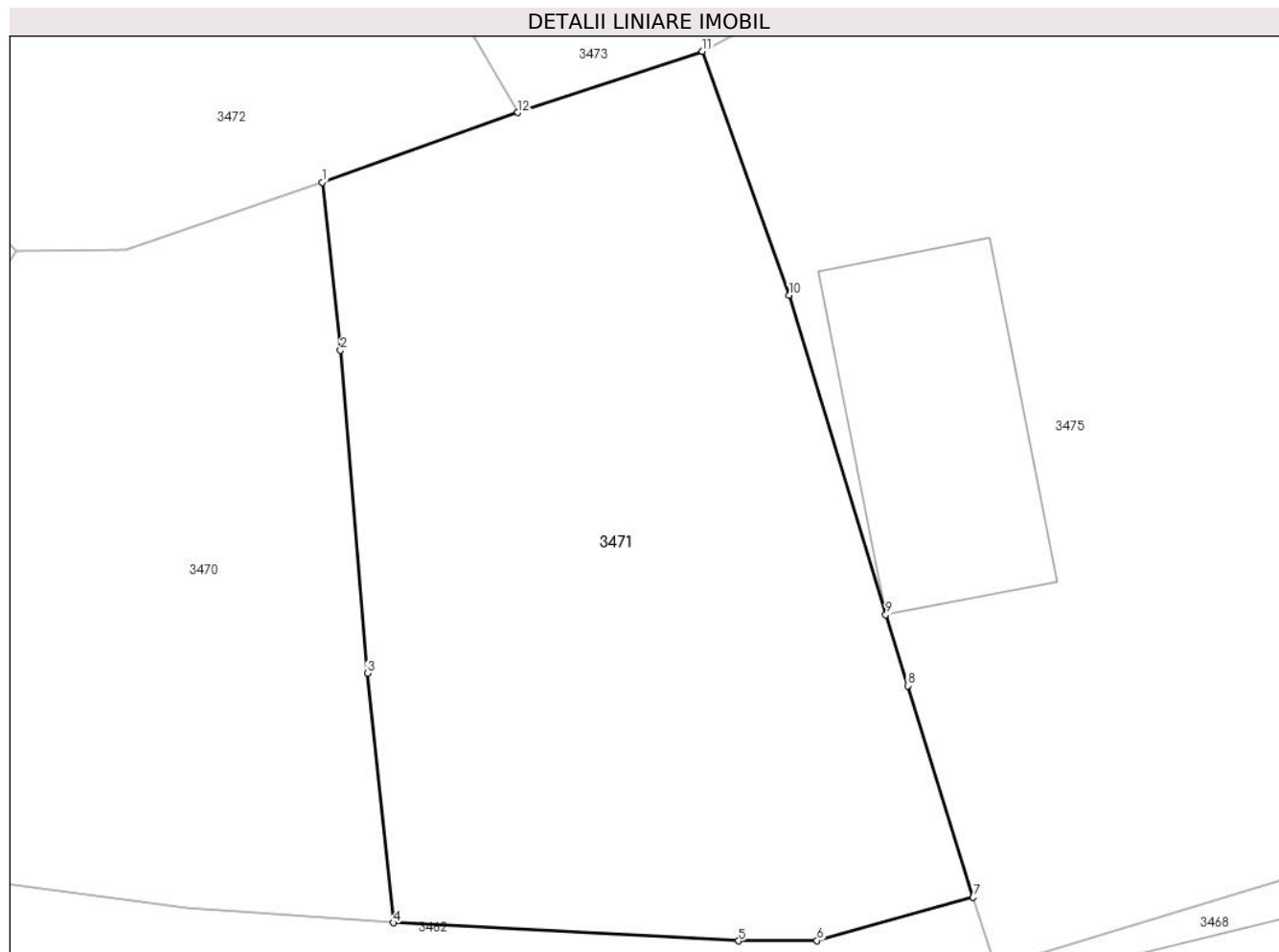
| Inscrieri privind dezmembramintele dreptului de proprietate, drepturi reale de garanție și sarcini | Referințe |
|----------------------------------------------------------------------------------------------------|-----------|
| NU SUNT | |

Anexa Nr. 1 La Partea I

Teren

| Nr cadastral | Suprafața (mp)* | Observații / Referințe |
|--------------|-----------------|------------------------|
| | 574 | |

* Suprafața este determinată în planul de proiecție Stereo 70.



Date referitoare la teren

| Crt | Categorie folosință | Intravilan | Suprafața (mp) | Tarla | Parcelă | Nr. topo | Observații / Referințe |
|-----|---------------------|------------|----------------|-------|---------|----------|------------------------|
| 1 | faneata | DA | 574 | - | - | - | |

Lungime Segmente

1) Valorile lungimilor segmentelor sunt obținute din proiecție în plan.

| Punct început | X / Y | Punct sfârșit | X / Y | Lungime segment (** (m) |
|---------------|----------------------------|---------------|----------------------------|-------------------------|
| 1 | 576.210,557 634.279,179 | 2 | 576.211,239 634.272,895 | 6.321 |
| 2 | 576.211,239 634.272,895 | 3 | 576.212,25 634.260,806 | 12.131 |
| 3 | 576.212,25 634.260,806 | 4 | 576.213,212 634.251,466 | 9.389 |
| 4 | 576.213,212 634.251,466 | 5 | 576.226,148 634.250,792 | 12.954 |
| 5 | 576.226,148 634.250,792 | 6 | 576.229,081 634.250,805 | 2.933 |

| Punct început | X / Y | Punct sfârșit | X / Y | Lungime segment (** (m) |
|---------------|----------------------------|---------------|----------------------------|-------------------------|
| 6 | 576.229,081 634.250,805 | 7 | 576.234,93 634.252,422 | 6.068 |
| 7 | 576.234,93 634.252,422 | 8 | 576.232,482 634.260,339 | 8.287 |
| 8 | 576.232,482 634.260,339 | 9 | 576.231,664 634.262,995 | 2.779 |
| 9 | 576.231,664 634.262,995 | 10 | 576.228,04 634.274,954 | 12.496 |
| 10 | 576.228,04 634.274,954 | 11 | 576.224,79 634.284,083 | 9.69 |
| 11 | 576.224,79 634.284,083 | 12 | 576.217,87 634.281,79 | 7.29 |
| 12 | 576.217,87 634.281,79 | 1 | 576.210,557 634.279,179 | 7.765 |

** Lungimile segmentelor sunt determinate în planul de proiecție Stereo 70 și sunt rotunjite la 1 milimetru.

*** Distanța dintre puncte este formată din segmente cumulate ce sunt mai mici decât valoarea 1 milimetru.

**DATE DESPRE IMOBILUL NR. 3472**

Oficiul de Cadastru și Publicitate Imobiliară NEAMT
Biroul de Cadastru și Publicitate Imobiliară Targu-Neamt

A. Partea I. Descrierea imobilului

TEREN Necunoscut

Adresa: Loc. Pluton, Jud. Neamt, si extravilan UAT Pipirig

| Nr. Crt | Nr cadastral Nr. topografic | Suprafața* (mp) | Observații / Referințe |
|---------|-----------------------------|-----------------|------------------------------------------|
| A1 | | 4.771 | Sector cadastral:219 Teren neimpregmuit; |

B. Partea II. Proprietari și acte

| Inscrieri privitoare la dreptul de proprietate și alte drepturi reale | Referințe |
|--------------------------------------------------------------------------------------------------------------------------|-----------|
| / | |
| Act Administrativ nr. 9150, din 22/05/2023 emis de PRIMARIA COMUNEI PIPIRIG; | |
| B1 | A1 |
| Inscrierea posesiei, drept de PROPRIETATE, dobandit prin Lege, cota actuala 1/1, cota initiala 1/1 1) GAVRILUȚĂ MARIA | |

C. Partea III. SARCINI .

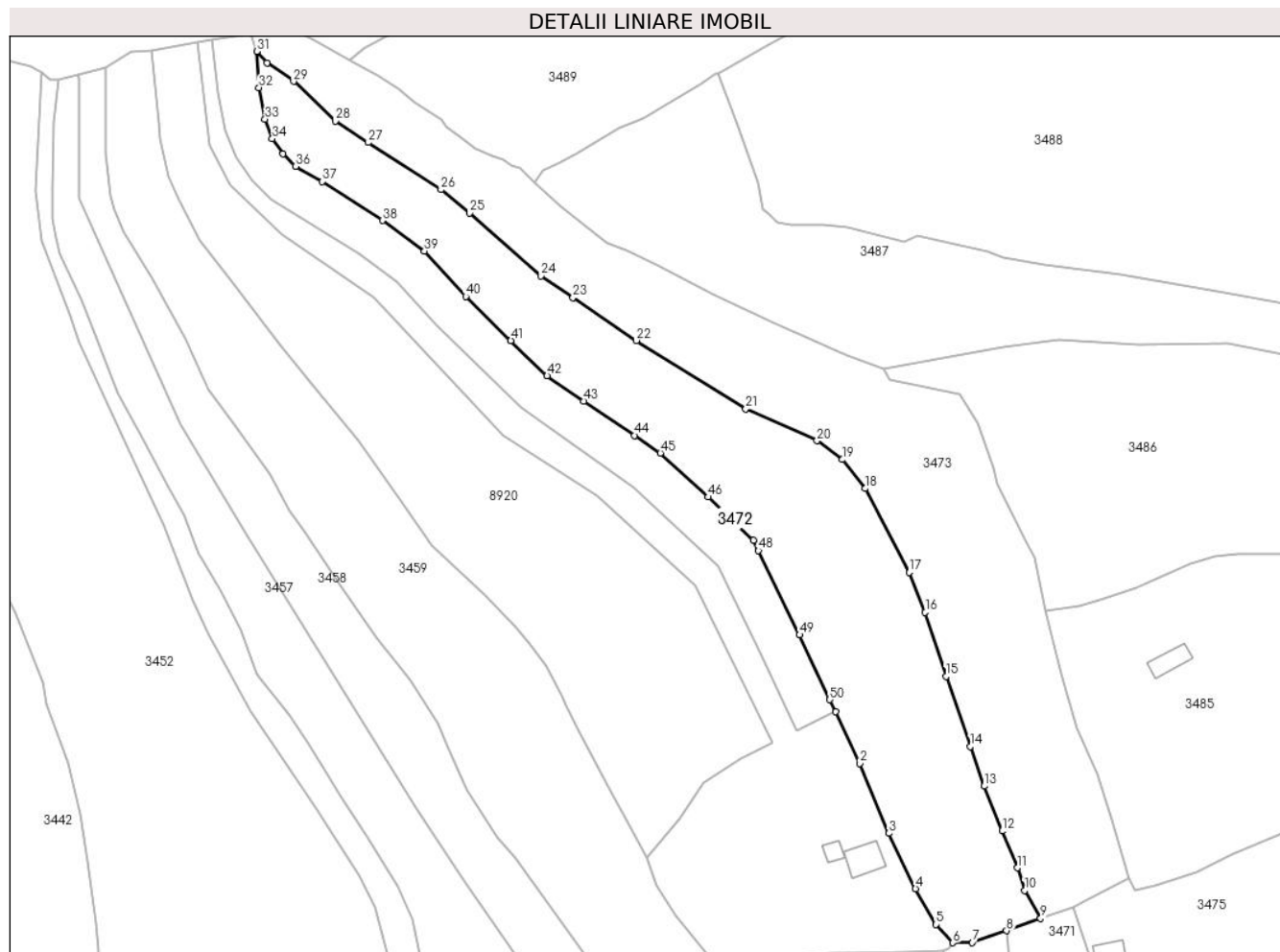
| Inscrieri privind dezmembramintele dreptului de proprietate, drepturi reale de garanție și sarcini | Referințe |
|----------------------------------------------------------------------------------------------------|-----------|
| NU SUNT | |

Anexa Nr. 1 La Partea I

Teren

| | | |
|--------------|-----------------|------------------------|
| Nr cadastral | Suprafața (mp)* | Observații / Referințe |
| | 4.771 | |

* Suprafața este determinată în planul de proiecție Stereo 70.



Date referitoare la teren

| Crt | Categorie folosință | Intravilan | Suprafața (mp) | Tarla | Parcelă | Nr. topo | Observații / Referințe |
|-----|---------------------|------------|----------------|-------|---------|----------|------------------------|
| 1 | faneata | DA | 2.556 | - | - | - | |
| 2 | faneata | NU | 2.215 | - | - | - | |

Lungime Segmente

1) Valorile lungimilor segmentelor sunt obținute din proiecție în plan.

| Punct început | X / Y | Punct sfârșit | X / Y | Lungime segment | Punct început | X / Y | Punct sfârșit | X / Y | Lungime segment | Punct început | X / Y | Punct sfârșit | X / Y | Lungime segment |
|---------------|----------------------------|---------------|----------------------------|-----------------|---------------|----------------------------|---------------|----------------------------|-----------------|---------------|----------------------------|---------------|----------------------------|-----------------|
| 1 | 576.173,825 634.326,098 | 2 | 576.178,99 634.315,041 | 12.204 | 2 | 576.178,99 634.315,041 | 3 | 576.185,317 634.300,054 | 16.268 | 3 | 576.185,317 634.300,054 | 4 | 576.191,007 634.288,203 | 13.146 |
| 4 | 576.191,007 634.288,203 | 5 | 576.195,422 634.280,526 | 8.856 | 5 | 576.195,422 634.280,526 | 6 | 576.199,074 634.276,59 | 5.369 | 6 | 576.199,074 634.276,59 | 7 | 576.203,195 634.276,639 | 4.121 |
| 7 | 576.203,195 634.276,639 | 8 | 576.210,557 634.279,179 | 7.788 | 8 | 576.210,557 634.279,179 | 9 | 576.217,87 634.281,79 | 7.765 | 9 | 576.217,87 634.281,79 | 10 | 576.214,433 634.287,788 | 6.913 |
| 10 | 576.214,433 634.287,788 | 11 | 576.212,916 634.292,665 | 5.107 | 11 | 576.212,916 634.292,665 | 12 | 576.209,591 634.300,543 | 8.551 | 12 | 576.209,591 634.300,543 | 13 | 576.205,782 634.310,168 | 10.351 |
| 13 | 576.205,782 634.310,168 | 14 | 576.202,8 634.318,671 | 9.011 | 14 | 576.202,8 634.318,671 | 15 | 576.197,555 634.333,675 | 15.894 | 15 | 576.197,555 634.333,675 | 16 | 576.193,093 634.347,4 | 14.432 |

| Punct început | X / Y | Punct sfârșit | X / Y | Lungime segment | Punct început | X / Y | Punct sfârșit | X / Y | Lungime segment | Punct început | X / Y | Punct sfârșit | X / Y | Lungime segment |
|---------------|----------------------------|---------------|----------------------------|-----------------|---------------|----------------------------|---------------|----------------------------|-----------------|---------------|----------------------------|---------------|----------------------------|-----------------|
| 16 | 576.193,093 634.347,4 | 17 | 576.189,683 634.355,965 | 9.219 | 17 | 576.189,683 634.355,965 | 18 | 576.180,265 634.373,96 | 20.311 | 18 | 576.180,265 634.373,96 | 19 | 576.175,342 634.380,17 | 7.925 |
| 19 | 576.175,342 634.380,17 | 20 | 576.169,879 634.384,198 | 6.787 | 20 | 576.169,879 634.384,198 | 21 | 576.154,608 634.391,045 | 16.736 | 21 | 576.154,608 634.391,045 | 22 | 576.131,126 634.405,7 | 27.68 |
| 22 | 576.131,126 634.405,7 | 23 | 576.117,503 634.414,901 | 16.439 | 23 | 576.117,503 634.414,901 | 24 | 576.110,626 634.419,546 | 8.299 | 24 | 576.110,626 634.419,546 | 25 | 576.095,337 634.432,984 | 20.355 |
| 25 | 576.095,337 634.432,984 | 26 | 576.089,174 634.438,031 | 7.966 | 26 | 576.089,174 634.438,031 | 27 | 576.073,572 634.448,129 | 18.585 | 27 | 576.073,572 634.448,129 | 28 | 576.066,487 634.452,715 | 8.44 |
| 28 | 576.066,487 634.452,715 | 29 | 576.057,532 634.461,246 | 12.368 | 29 | 576.057,532 634.461,246 | 30 | 576.051,888 634.465,224 | 6.905 | 30 | 576.051,888 634.465,224 | 31 | 576.049,619 634.467,653 | 3.324 |
| 31 | 576.049,619 634.467,653 | 32 | 576.050,103 634.459,911 | 7.757 | 32 | 576.050,103 634.459,911 | 33 | 576.051,418 634.453,153 | 6.885 | 33 | 576.051,418 634.453,153 | 34 | 576.052,976 634.448,959 | 4.474 |
| 34 | 576.052,976 634.448,959 | 35 | 576.055,203 634.445,661 | 3.979 | 35 | 576.055,203 634.445,661 | 36 | 576.057,975 634.443,018 | 3.83 | 36 | 576.057,975 634.443,018 | 37 | 576.063,691 634.439,747 | 6.586 |
| 37 | 576.063,691 634.439,747 | 38 | 576.076,589 634.431,387 | 15.37 | 38 | 576.076,589 634.431,387 | 39 | 576.085,632 634.424,87 | 11.147 | 39 | 576.085,632 634.424,87 | 40 | 576.094,474 634.415,129 | 13.156 |
| 40 | 576.094,474 634.415,129 | 41 | 576.104,187 634.405,663 | 13.563 | 41 | 576.104,187 634.405,663 | 42 | 576.111,943 634.398,104 | 10.83 | 42 | 576.111,943 634.398,104 | 43 | 576.119,852 634.392,733 | 9.56 |
| 43 | 576.119,852 634.392,733 | 44 | 576.130,748 634.385,333 | 13.171 | 44 | 576.130,748 634.385,333 | 45 | 576.136,276 634.381,578 | 6.683 | 45 | 576.136,276 634.381,578 | 46 | 576.146,539 634.372,152 | 13.935 |
| 46 | 576.146,539 634.372,152 | 47 | 576.156,2 634.362,9 | 13.377 | 47 | 576.156,2 634.362,9 | 48 | 576.157,299 634.360,626 | 2.526 | 48 | 576.157,299 634.360,626 | 49 | 576.166,117 634.342,6 | 20.067 |
| 49 | 576.166,117 634.342,6 | 50 | 576.172,618 634.328,681 | 15.362 | 50 | 576.172,618 634.328,681 | 1 | 576.173,825 634.326,098 | 2.851 | | | | | |

** Lungimile segmentelor sunt determinate în planul de proiecție Stereo 70 și sunt rotunjite la 1 milimetru.

*** Distanța dintre puncte este formată din segmente cumulate ce sunt mai mici decât valoarea 1 milimetru.

**DATE DESPRE IMOBILUL NR. 3473**

Oficiul de Cadastru și Publicitate Imobiliară NEAMT
Biroul de Cadastru și Publicitate Imobiliară Targu-Neamt

A. Partea I. Descrierea imobilului

TEREN Necunoscut

Adresa: Loc. Pluton, Jud. Neamt, si extravilan UAT Pipirig

| Nr. Crt | Nr cadastral Nr. topografic | Suprafața* (mp) | Observații / Referințe |
|---------|-----------------------------|-----------------|------------------------------------------|
| A1 | | 5.103 | Sector cadastral:219 Teren neimprejmuit; |

B. Partea II. Proprietari și acte

| Inscrieri privitoare la dreptul de proprietate și alte drepturi reale | Referințe |
|-----------------------------------------------------------------------|------------------------------------------------------------------------------------------------------|
| / | |
| Act Normativ nr. 7, din 13/03/1996 emis de GUVERNUL ROMÂNIEI; | |
| B1 | Inscrierea provizorie, drept de PROPRIETATE, dobandit prin Lege, cota actuala 1/1, cota initiala 1/1 |
| | 1) COMUNA PIPIRIG, CIF:99999999999999, PROPRIETAR NEIDENTIFICAT |

C. Partea III. SARCINI .

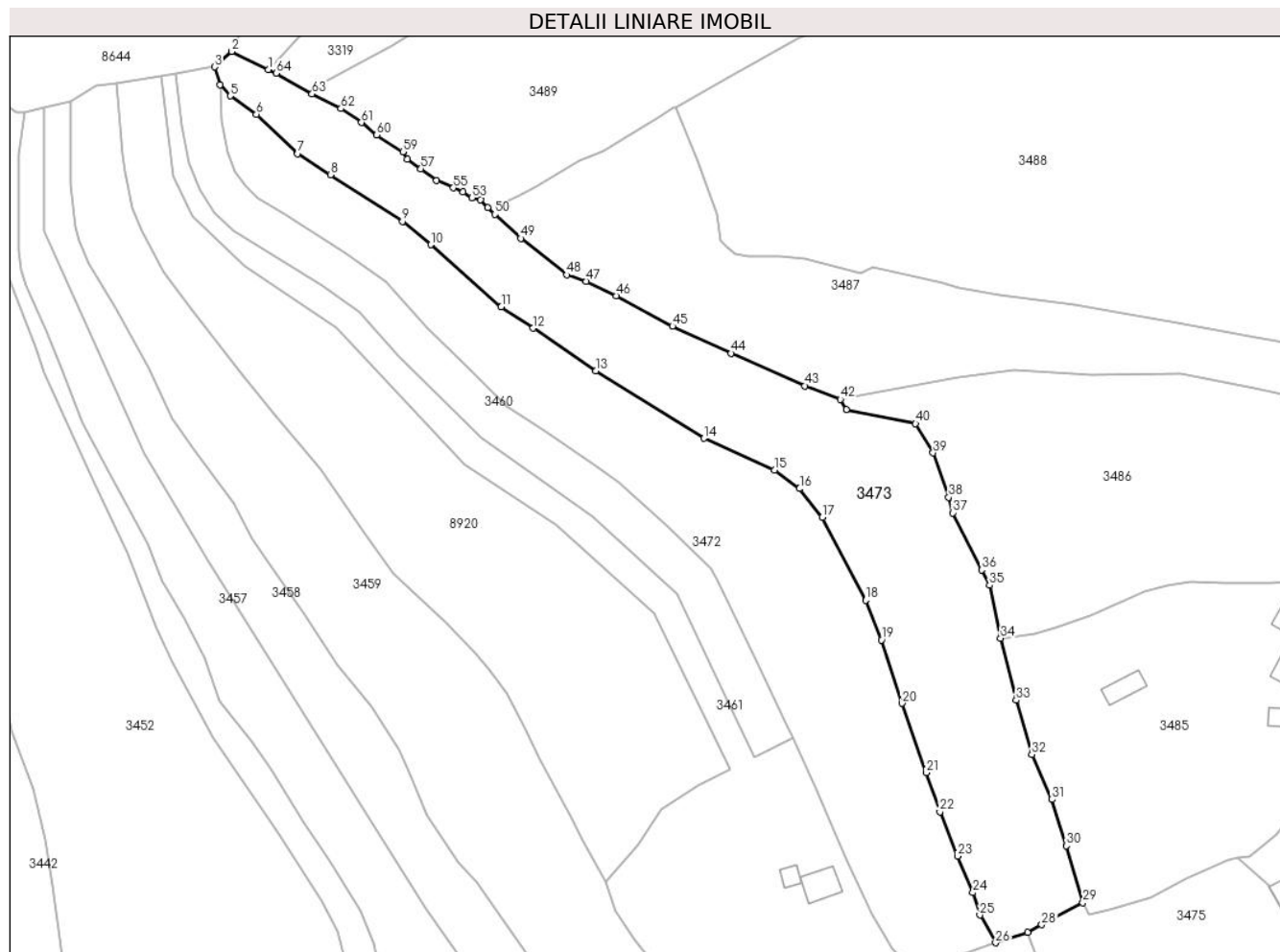
| Inscrieri privind dezmembramintele dreptului de proprietate, drepturi reale de garanție și sarcini | Referințe |
|----------------------------------------------------------------------------------------------------|-----------|
| NU SUNT | |

Anexa Nr. 1 La Partea I

Teren

| Nr cadastral | Suprafața (mp)* | Observații / Referințe |
|--------------|-----------------|------------------------|
| | 5.103 | |

* Suprafața este determinată în planul de proiecție Stereo 70.



Date referitoare la teren

| Crt | Categorie folosință | Intravilan | Suprafața (mp) | Tarla | Parcelă | Nr. topo | Observații / Referințe |
|-----|---------------------|------------|----------------|-------|---------|----------|------------------------|
| 1 | faneata | DA | 2.873 | - | - | - | |
| 2 | faneata | NU | 2.230 | - | - | - | |

Lungime Segmente

1) Valorile lungimilor segmentelor sunt obținute din proiecție în plan.

| Punct început | X / Y | Punct sfârșit | X / Y | Lungime segment | Punct început | X / Y | Punct sfârșit | X / Y | Lungime segment | Punct început | X / Y | Punct sfârșit | X / Y | Lungime segment |
|---------------|----------------------------|---------------|----------------------------|-----------------|---------------|----------------------------|---------------|----------------------------|-----------------|---------------|----------------------------|---------------|----------------------------|-----------------|
| 1 | 576.060,145 634.470,943 | 2 | 576.052,19 634.474,867 | 8.87 | 2 | 576.052,19 634.471,542 | 3 | 576.048,438 634.471,542 | 5.013 | 3 | 576.048,438 634.471,542 | 4 | 576.049,619 634.467,653 | 4.064 |
| 4 | 576.049,619 634.467,653 | 5 | 576.051,888 634.465,224 | 3.324 | 5 | 576.051,888 634.465,224 | 6 | 576.057,532 634.461,246 | 6.905 | 6 | 576.057,532 634.461,246 | 7 | 576.066,487 634.452,715 | 12.368 |
| 7 | 576.066,487 634.452,715 | 8 | 576.073,572 634.448,129 | 8.44 | 8 | 576.073,572 634.448,129 | 9 | 576.089,174 634.438,031 | 18.585 | 9 | 576.089,174 634.438,031 | 10 | 576.095,337 634.432,984 | 7.966 |
| 10 | 576.095,337 634.432,984 | 11 | 576.110,626 634.419,546 | 20.355 | 11 | 576.110,626 634.419,546 | 12 | 576.117,503 634.414,901 | 8.299 | 12 | 576.117,503 634.414,901 | 13 | 576.131,126 634.405,7 | 16.439 |
| 13 | 576.131,126 634.405,7 | 14 | 576.154,608 634.391,045 | 27.68 | 14 | 576.154,608 634.391,045 | 15 | 576.169,879 634.384,198 | 16.736 | 15 | 576.169,879 634.384,198 | 16 | 576.175,342 634.380,17 | 6.787 |

| Punct început | X / Y | Punct sfârșit | X / Y | Lungime segment | Punct început | X / Y | Punct sfârșit | X / Y | Lungime segment | Punct început | X / Y | Punct sfârșit | X / Y | Lungime segment |
|---------------|----------------------------|---------------|----------------------------|-----------------|---------------|----------------------------|---------------|----------------------------|-----------------|---------------|----------------------------|---------------|----------------------------|-----------------|
| 16 | 576.175,342 634.380,17 | 17 | 576.180,265 634.373,96 | 7.925 | 17 | 576.180,265 634.373,96 | 18 | 576.189,683 634.355,965 | 20.311 | 18 | 576.189,683 634.355,965 | 19 | 576.193,093 634.347,4 | 9.219 |
| 19 | 576.193,093 634.347,4 | 20 | 576.197,555 634.333,675 | 14.432 | 20 | 576.197,555 634.333,675 | 21 | 576.202,8 634.318,671 | 15.894 | 21 | 576.202,8 634.318,671 | 22 | 576.205,782 634.310,168 | 9.011 |
| 22 | 576.205,782 634.310,168 | 23 | 576.209,591 634.300,543 | 10.351 | 23 | 576.209,591 634.300,543 | 24 | 576.212,916 634.292,665 | 8.551 | 24 | 576.212,916 634.292,665 | 25 | 576.214,433 634.287,788 | 5.107 |
| 25 | 576.214,433 634.287,788 | 26 | 576.217,87 634.281,79 | 6.913 | 26 | 576.217,87 634.281,79 | 27 | 576.224,79 634.284,083 | 7.29 | 27 | 576.224,79 634.284,083 | 28 | 576.227,827 634.285,721 | 3.451 |
| 28 | 576.227,827 634.285,721 | 29 | 576.236,763 634.290,473 | 10.121 | 29 | 576.236,763 634.290,473 | 30 | 576.233,199 634.302,782 | 12.815 | 30 | 576.233,199 634.302,782 | 31 | 576.230,094 634.312,821 | 10.508 |
| 31 | 576.230,094 634.312,821 | 32 | 576.225,711 634.322,565 | 10.684 | 32 | 576.225,711 634.322,565 | 33 | 576.222,308 634.334,347 | 12.264 | 33 | 576.222,308 634.334,347 | 34 | 576.218,922 634.347,783 | 13.856 |
| 34 | 576.218,922 634.347,783 | 35 | 576.216,544 634.359,236 | 11.697 | 35 | 576.216,544 634.359,236 | 36 | 576.214,845 634.362,55 | 3.724 | 36 | 576.214,845 634.362,55 | 37 | 576.208,508 634.374,911 | 13.891 |
| 37 | 576.208,508 634.374,911 | 38 | 576.207,682 634.378,292 | 3.48 | 38 | 576.207,682 634.378,292 | 39 | 576.204,292 634.387,912 | 10.2 | 39 | 576.204,292 634.387,912 | 40 | 576.200,476 634.394,242 | 7.391 |
| 40 | 576.200,476 634.394,242 | 41 | 576.185,448 634.397,269 | 15.33 | 41 | 576.185,448 634.397,269 | 42 | 576.184,166 634.399,529 | 2.598 | 42 | 576.184,166 634.399,529 | 43 | 576.176,495 634.402,424 | 8.199 |
| 43 | 576.176,495 634.402,424 | 44 | 576.160,493 634.409,472 | 17.485 | 44 | 576.160,493 634.409,472 | 45 | 576.147,782 634.415,334 | 13.998 | 45 | 576.147,782 634.415,334 | 46 | 576.135,529 634.421,947 | 13.924 |
| 46 | 576.135,529 634.421,947 | 47 | 576.129,061 634.425,078 | 7.186 | 47 | 576.129,061 634.425,078 | 48 | 576.124,818 634.426,467 | 4.465 | 48 | 576.124,818 634.426,467 | 49 | 576.114,851 634.434,372 | 12.721 |
| 49 | 576.114,851 634.434,372 | 50 | 576.109,255 634.439,577 | 7.642 | 50 | 576.109,255 634.439,577 | 51 | 576.107,665 634.441,008 | 2.139 | 51 | 576.107,665 634.441,008 | 52 | 576.106,167 634.442,717 | 2.273 |
| 52 | 576.106,167 634.442,717 | 53 | 576.104,274 634.443,183 | 1.95 | 53 | 576.104,274 634.443,183 | 54 | 576.102,374 634.444,45 | 2.284 | 54 | 576.102,374 634.444,45 | 55 | 576.100,212 634.445,306 | 2.325 |
| 55 | 576.100,212 634.445,306 | 56 | 576.096,576 634.446,894 | 3.968 | 56 | 576.096,576 634.446,894 | 57 | 576.093,193 634.449,418 | 4.221 | 57 | 576.093,193 634.449,418 | 58 | 576.090,332 634.451,57 | 3.58 |
| 58 | 576.090,332 634.451,57 | 59 | 576.089,3 634.453,146 | 1.884 | 59 | 576.089,3 634.453,146 | 60 | 576.083,61 634.456,773 | 6.748 | 60 | 576.083,61 634.456,773 | 61 | 576.080,312 634.459,445 | 4.245 |
| 61 | 576.080,312 634.459,445 | 62 | 576.075,879 634.462,497 | 5.382 | 62 | 576.075,879 634.462,497 | 63 | 576.069,616 634.465,659 | 7.016 | 63 | 576.069,616 634.465,659 | 64 | 576.061,776 634.470,138 | 9.029 |
| 64 | 576.061,776 634.470,138 | 1 | 576.060,145 634.470,943 | 1.819 | | | | | | | | | | |

** Lungimile segmentelor sunt determinate în planul de proiecție Stereo 70 și sunt rotunjite la 1 milimetru.

*** Distanța dintre puncte este formată din segmente cumulate ce sunt mai mici decât valoarea 1 milimetru.

**DATE DESPRE IMOBILUL NR. 3474**

Oficiul de Cadastru și Publicitate Imobiliară NEAMT
Biroul de Cadastru și Publicitate Imobiliară Targu-Neamt

A. Partea I. Descrierea imobilului

TEREN Intravilan

Adresa: Loc. Pluton, Str Slatinei, Jud. Neamt

| Nr. Crt | Nr cadastral Nr. topografic | Suprafața* (mp) | Observații / Referințe |
|---------|-----------------------------|-----------------|----------------------------------------|
| A1 | | 2.701 | Sector cadastral:219 Teren imprejmuit; |

Construcții

| Crt | Nr cadastral Nr. topografic | Adresa | Observații / Referințe |
|------|-----------------------------|---------------------------------------|---------------------------------------------|
| A1.1 | | Loc. Pluton, Str Slatinei, Jud. Neamt | Nr. niveluri:1; S. construita la sol:96 mp; |
| A1.2 | | Loc. Pluton, Str Slatinei, Jud. Neamt | Nr. niveluri:1; S. construita la sol:43 mp; |
| A1.3 | | Loc. Pluton, Str Slatinei, Jud. Neamt | Nr. niveluri:1; S. construita la sol:40 mp; |
| A1.4 | | Loc. Pluton, Str Slatinei, Jud. Neamt | Nr. niveluri:1; S. construita la sol:16 mp; |

B. Partea II. Proprietari și acte

| Inscrieri privitoare la dreptul de proprietate și alte drepturi reale | | Referințe |
|-------------------------------------------------------------------------------|-----------------------------------------------------------------------------------------------------------------------------------|------------------------|
| / | | |
| Act Administrativ nr. 6448, din 12/04/2023 emis de PRIMARIA COMUNEI PIPIRIG; | | |
| B1 | Inscrierea posesiei, drept de PROPRIETATE, dobandit prin Lege, cota actuala 1/1, cota initiala 1/1 1) COJOCARU ROBERT-OCTAVIAN | A1 |
| Act Administrativ nr. 17408, din 01/11/2023 emis de PRIMARIA COMUNEI PIPIRIG; | | |
| B2 | Intabulare, drept de PROPRIETATE, dobandit prin Lege, cota actuala 1/1, cota initiala 1/1 1) COJOCARU ROBERT-OCTAVIAN | A1.1, A1.2, A1.3, A1.4 |

C. Partea III. SARCINI .

| Inscrieri privind dezmembramintele dreptului de proprietate, drepturi reale de garanție și sarcini | Referințe |
|----------------------------------------------------------------------------------------------------|-----------|
| NU SUNT | |

Anexa Nr. 1 La Partea I

Teren

| | | |
|--------------|-----------------|------------------------|
| Nr cadastral | Suprafața (mp)* | Observații / Referințe |
| | 2.701 | |

* Suprafața este determinată în planul de proiecție Stereo 70.



Date referitoare la teren

| Crt | Categorie folosință | Intravilan | Suprafața (mp) | Tarla | Parcelă | Nr. topo | Observații / Referințe |
|-----|---------------------|------------|----------------|-------|---------|----------|------------------------|
| 1 | curți constructii | DA | 1.066 | - | - | - | |
| 2 | arabil | DA | 320 | - | - | - | |
| 3 | faneata | DA | 1.314 | - | - | - | |

Date referitoare la construcții

| Crt | Număr | Destinație construcție | Supraf. (mp) | Situație juridică | Observații / Referințe |
|------|-------|-------------------------|--------------|-------------------|---------------------------------------------|
| A1.1 | | construcții de locuințe | 96 | Cu acte | Nr. niveluri:1; S. construita la sol:96 mp; |
| A1.2 | | construcții anexa | 43 | Cu acte | Nr. niveluri:1; S. construita la sol:43 mp; |
| A1.3 | | construcții anexa | 40 | Cu acte | Nr. niveluri:1; S. construita la sol:40 mp; |
| A1.4 | | construcții anexa | 16 | Cu acte | Nr. niveluri:1; S. construita la sol:16 mp; |

Lungime Segmente

1) Valorile lungimilor segmentelor sunt obținute din proiecție în plan.

| Punct început | X / Y | Punct sfârșit | X / Y | Lungime segment | Punct început | X / Y | Punct sfârșit | X / Y | Lungime segment | Punct început | X / Y | Punct sfârșit | X / Y | Lungime segment |
|---------------|-------|---------------|-------|-----------------|---------------|-------|---------------|-------|-----------------|---------------|-------|---------------|-------|-----------------|
|---------------|-------|---------------|-------|-----------------|---------------|-------|---------------|-------|-----------------|---------------|-------|---------------|-------|-----------------|

| Punct început | X / Y | Punct sfârșit | X / Y | Lungime segment | Punct început | X / Y | Punct sfârșit | X / Y | Lungime segment | Punct început | X / Y | Punct sfârșit | X / Y | Lungime segment |
|---------------|----------------------------|---------------|----------------------------|-----------------|---------------|----------------------------|---------------|----------------------------|-----------------|---------------|----------------------------|---------------|----------------------------|-----------------|
| 1 | 576.212,88 634.219,435 | 2 | 576.206,352 634.223,636 | 7.763 | 2 | 576.206,352 634.223,636 | 3 | 576.198,659 634.226,738 | 8.295 | 3 | 576.198,659 634.226,738 | 4 | 576.188,518 634.227,328 | 10.158 |
| 4 | 576.188,518 634.227,328 | 5 | 576.184,334 634.228,61 | 4.376 | 5 | 576.184,334 634.228,61 | 6 | 576.177,644 634.231,654 | 7.35 | 6 | 576.177,644 634.231,654 | 7 | 576.175,261 634.232,239 | 2.454 |
| 7 | 576.175,261 634.232,239 | 8 | 576.169,653 634.230,806 | 5.788 | 8 | 576.169,653 634.230,806 | 9 | 576.164,14 634.227,911 | 6.227 | 9 | 576.164,14 634.227,911 | 10 | 576.161,216 634.224,755 | 4.302 |
| 10 | 576.161,216 634.224,755 | 11 | 576.158,462 634.219,496 | 5.936 | 11 | 576.158,462 634.219,496 | 12 | 576.156,263 634.214,592 | 5.374 | 12 | 576.156,263 634.214,592 | 13 | 576.155,613 634.212,013 | 2.66 |
| 13 | 576.155,613 634.212,013 | 14 | 576.155,223 634.204,586 | 7.437 | 14 | 576.155,223 634.204,586 | 15 | 576.155,963 634.199,434 | 5.205 | 15 | 576.155,963 634.199,434 | 16 | 576.157,982 634.190,827 | 8.841 |
| 16 | 576.157,982 634.190,827 | 17 | 576.159,947 634.185,99 | 5.221 | 17 | 576.159,947 634.185,99 | 18 | 576.158,032 634.182,496 | 3.984 | 18 | 576.158,032 634.182,496 | 19 | 576.156,837 634.173,427 | 9.147 |
| 19 | 576.156,837 634.173,427 | 20 | 576.157,479 634.173,406 | 0.642 | 20 | 576.157,479 634.173,406 | 21 | 576.157,758 634.164,497 | 8.913 | 21 | 576.157,758 634.164,497 | 22 | 576.157,658 634.161,848 | 2.651 |
| 22 | 576.157,658 634.161,848 | 23 | 576.168,01 634.160,623 | 10.424 | 23 | 576.168,01 634.160,623 | 24 | 576.177,139 634.159,422 | 9.208 | 24 | 576.177,139 634.159,422 | 25 | 576.178,982 634.159,327 | 1.845 |
| 25 | 576.178,982 634.159,327 | 26 | 576.178,982 634.189,047 | 29.72 | 26 | 576.178,982 634.189,047 | 27 | 576.178,619 634.194,085 | 5.051 | 27 | 576.178,619 634.194,085 | 28 | 576.176,171 634.201,186 | 7.511 |
| 28 | 576.176,171 634.201,186 | 29 | 576.187,069 634.204,789 | 11.478 | 29 | 576.187,069 634.204,789 | 30 | 576.189,699 634.197,068 | 8.157 | 30 | 576.189,699 634.197,068 | 31 | 576.191,201 634.186,828 | 10.35 |
| 31 | 576.191,201 634.186,828 | 32 | 576.192,925 634.157,89 | 28.989 | 32 | 576.192,925 634.157,89 | 33 | 576.194,79 634.157,687 | 1.876 | 33 | 576.194,79 634.157,687 | 34 | 576.201,408 634.157,491 | 6.621 |
| 34 | 576.201,408 634.157,491 | 35 | 576.202,409 634.158,204 | 1.229 | 35 | 576.202,409 634.158,204 | 36 | 576.203,708 634.160,232 | 2.408 | 36 | 576.203,708 634.160,232 | 37 | 576.203,19 634.169,066 | 8.849 |
| 37 | 576.203,19 634.169,066 | 38 | 576.202,439 634.171,498 | 2.545 | 38 | 576.202,439 634.171,498 | 39 | 576.201,618 634.177,622 | 6.179 | 39 | 576.201,618 634.177,622 | 40 | 576.201,326 634.186,144 | 8.527 |
| 40 | 576.201,326 634.186,144 | 41 | 576.201,224 634.189,12 | 2.978 | 41 | 576.201,224 634.189,12 | 42 | 576.201,9 634.192,484 | 3.431 | 42 | 576.201,9 634.192,484 | 43 | 576.205,876 634.203,984 | 12.168 |
| 43 | 576.205,876 634.203,984 | 1 | 576.212,88 634.219,435 | 16.964 | | | | | | | | | | |

** Lungimile segmentelor sunt determinate în planul de proiecție Stereo 70 și sunt rotunjite la 1 milimetru.

*** Distanța dintre puncte este formată din segmente cumulate ce sunt mai mici decât valoarea 1 milimetru.

**DATE DESPRE IMOBILUL NR. 3475**

Oficiul de Cadastru și Publicitate Imobiliară NEAMT
Biroul de Cadastru și Publicitate Imobiliară Targu-Neamt

A. Partea I. Descrierea imobilului

TEREN Intravilan

Nr. CF vechi:524
Nr. cadastral vechi:665

Adresa: Loc. Pluton, Str Slatinei, Jud. Neamt, Pct Tarateni

| Nr. Crt | Nr cadastral Nr. topografic | Suprafața* (mp) | Observații / Referințe |
|---------|-----------------------------|-----------------|----------------------------------------|
| A1 | 51016 | 1.900 | Sector cadastral:219 Teren imprejmuit; |

Construcții

| Crt | Nr cadastral Nr. topografic | Adresa | Observații / Referințe |
|------|-----------------------------|-----------------------------------------------------|---------------------------------------------|
| A1.1 | | Loc. Pluton, Str Slatinei, Jud. Neamt, Pct Tarateni | Nr. niveluri:1; S. construita la sol:85 mp; |

B. Partea II. Proprietari și acte

| Inscrieri privitoare la dreptul de proprietate și alte drepturi reale | | Referințe |
|-------------------------------------------------------------------------------|----------------------------------------------------------------------------------------------------------------------------------------------------------------------------------------------------|-----------|
| 7185 / 22/12/2008 | | |
| Act Notarial nr. 560, din 18/12/2008 emis de Burghilea Alina Elena; | | |
| B1 | Intabulare, drept de PROPRIETATE, dobandit prin Conventie, cota actuala 1/1, cota initiala 1/1 1) LAZĂR IOAN 2) LAZĂR MIHAELA, - soti <i>OBSERVATII: (provenita din conversia CF 524)</i> | A1 |
| / | | |
| Act Administrativ nr. 17408, din 01/11/2023 emis de PRIMARIA COMUNEI PIPIRIG; | | |
| B2 | Intabulare, drept de PROPRIETATE, dobandit prin Lege, cota actuala 1/1, cota initiala 1/1 1) LAZĂR IOAN 2) LAZĂR MIHAELA, - soti | A1.1 |

C. Partea III. SARCINI .

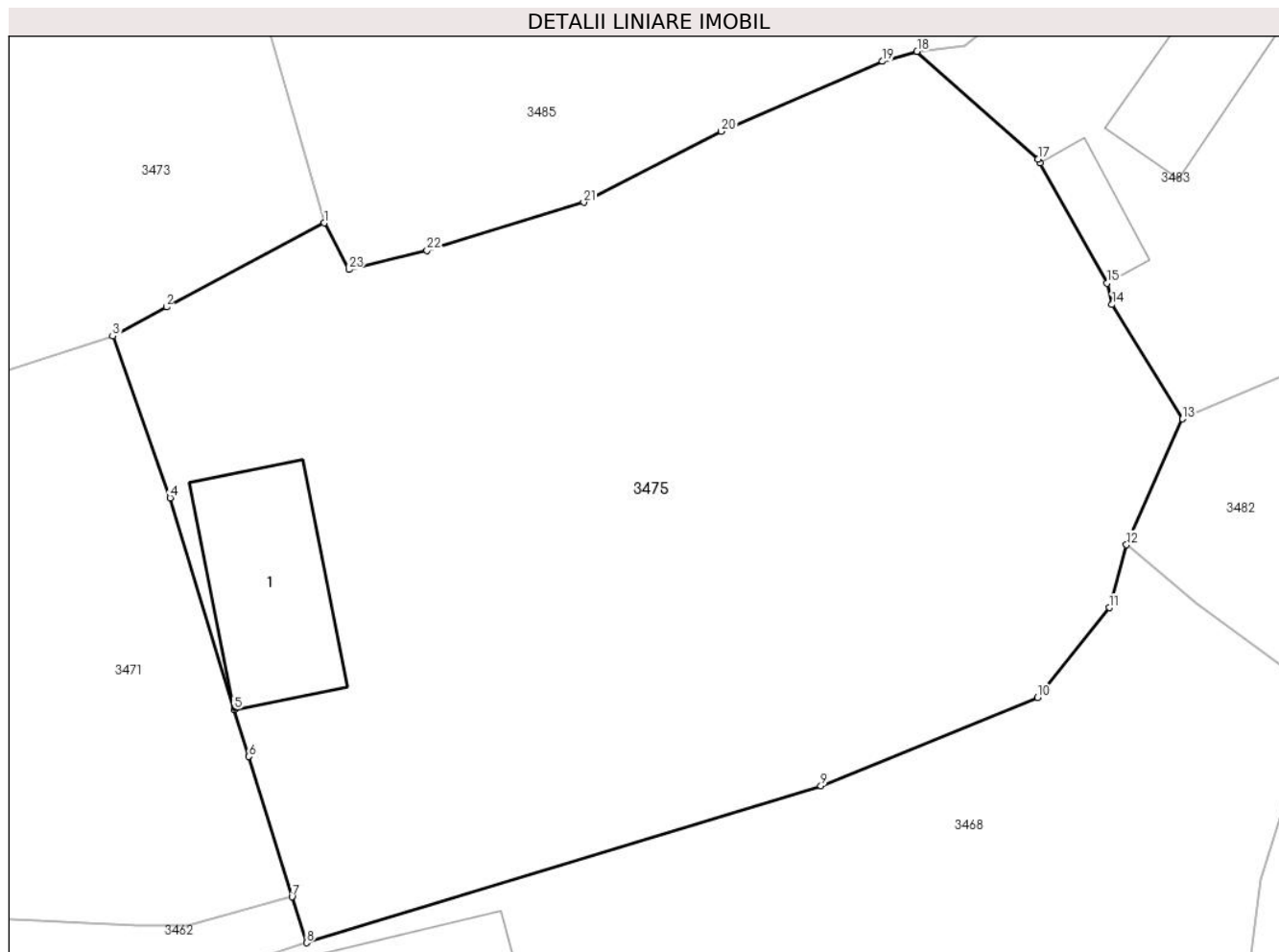
| Inscrieri privind dezmembramintele dreptului de proprietate, drepturi reale de garanție și sarcini | Referințe |
|----------------------------------------------------------------------------------------------------|-----------|
| NU SUNT | |

Anexa Nr. 1 La Partea I

Teren

| Nr cadastral | Suprafața (mp)* | Observații / Referințe |
|--------------|-----------------|------------------------|
| 51016 | 1.900 | |

* Suprafața este determinată în planul de proiecție Stereo 70.



Date referitoare la teren

| Crt | Categorie folosință | Intravilan | Suprafața (mp) | Tarla | Parcelă | Nr. topo | Observații / Referințe |
|-----|---------------------|------------|----------------|-------|---------|----------|------------------------|
| 1 | curți constructii | DA | 176 | - | - | - | |
| 2 | faneata | DA | 1.724 | - | - | - | |

Date referitoare la construcții

| Crt | Număr | Destinație construcție | Supraf. (mp) | Situație juridică | Observații / Referințe |
|------|-------|-------------------------|--------------|-------------------|---------------------------------------------|
| A1.1 | | construcții de locuințe | 85 | Cu acte | Nr. niveluri:1; S. construita la sol:85 mp; |

Lungime Segmente

1) Valorile lungimilor segmentelor sunt obținute din proiecție în plan.

| Punct început | X / Y | Punct sfârșit | X / Y | Lungime segment (** (m) |
|---------------|----------------------------|---------------|----------------------------|-------------------------|
| 1 | 576.236,763 634.290,473 | 2 | 576.227,827 634.285,721 | 10.121 |
| 3 | 576.224,79 634.284,083 | 4 | 576.228,04 634.274,954 | 9.69 |
| 5 | 576.231,664 634.262,995 | 6 | 576.232,482 634.260,339 | 2.779 |

| Punct început | X / Y | Punct sfârșit | X / Y | Lungime segment (** (m) |
|---------------|----------------------------|---------------|----------------------------|-------------------------|
| 2 | 576.227,827 634.285,721 | 3 | 576.224,79 634.284,083 | 3.451 |
| 4 | 576.228,04 634.274,954 | 5 | 576.231,664 634.262,995 | 12.496 |
| 6 | 576.232,482 634.260,339 | 7 | 576.234,93 634.252,422 | 8.287 |

| Punct început | X / Y | Punct sfârșit | X / Y | Lungime segment (** (m)) |
|---------------|----------------------------|---------------|----------------------------|--------------------------|
| 7 | 576.234,93 634.252,422 | 8 | 576.235,763 634.249,827 | 2.725 |
| 9 | 576.264,827 634.258,69 | 10 | 576.277,084 634.263,667 | 13.229 |
| 11 | 576.281,137 634.268,751 | 12 | 576.282,105 634.272,295 | 3.674 |
| 13 | 576.285,283 634.279,404 | 14 | 576.281,287 634.285,861 | 7.593 |
| 15 | 576.281,001 634.287,078 | 16 | 576.277,224 634.293,867 | 7.769 |
| 17 | 576.277,102 634.294,086 | 18 | 576.270,261 634.300,157 | 9.146 |
| 19 | 576.268,311 634.299,597 | 20 | 576.259,191 634.295,649 | 9.938 |
| 21 | 576.251,427 634.291,631 | 22 | 576.242,568 634.288,908 | 9.268 |
| 23 | 576.238,147 634.287,846 | 1 | 576.236,763 634.290,473 | 2.969 |

| Punct început | X / Y | Punct sfârșit | X / Y | Lungime segment (** (m)) |
|---------------|----------------------------|---------------|----------------------------|--------------------------|
| 8 | 576.235,763 634.249,827 | 9 | 576.264,827 634.258,69 | 30.385 |
| 10 | 576.277,084 634.263,667 | 11 | 576.281,137 634.268,751 | 6.502 |
| 12 | 576.282,105 634.272,295 | 13 | 576.285,283 634.279,404 | 7.787 |
| 14 | 576.281,287 634.285,861 | 15 | 576.281,001 634.287,078 | 1.25 |
| 16 | 576.277,224 634.293,867 | 17 | 576.277,102 634.294,086 | 0.251 |
| 18 | 576.270,261 634.300,157 | 19 | 576.268,311 634.299,597 | 2.029 |
| 20 | 576.259,191 634.295,649 | 21 | 576.251,427 634.291,631 | 8.742 |
| 22 | 576.242,568 634.288,908 | 23 | 576.238,147 634.287,846 | 4.547 |

** Lungimile segmentelor sunt determinate în planul de proiecție Stereo 70 și sunt rotunjite la 1 milimetru.

*** Distanța dintre puncte este formată din segmente cumulate ce sunt mai mici decât valoarea 1 milimetru.

**DATE DESPRE IMOBILUL NR. 3476**

Oficiul de Cadastru și Publicitate Imobiliară NEAMT
Biroul de Cadastru și Publicitate Imobiliară Targu-Neamt

A. Partea I. Descrierea imobilului

TEREN Intravilan

Adresa: Loc. Pluton, Str Agăpieni, Jud. Neamt

| Nr. Crt | Nr cadastral Nr. topografic | Suprafața* (mp) | Observații / Referințe |
|---------|-----------------------------|-----------------|----------------------------------------|
| A1 | | 388 | Sector cadastral:219 Teren imprejmuit; |

Construcții

| Crt | Nr cadastral Nr. topografic | Adresa | Observații / Referințe |
|------|-----------------------------|---------------------------------------|----------------------------------------------|
| A1.1 | | Loc. Pluton, Str Agăpieni, Jud. Neamt | Nr. niveluri:2; S. construita la sol:125 mp; |
| A1.2 | | Loc. Pluton, Str Agăpieni, Jud. Neamt | Nr. niveluri:1; S. construita la sol:32 mp; |

B. Partea II. Proprietari și acte

| Inscrieri privitoare la dreptul de proprietate și alte drepturi reale | | Referințe |
|-------------------------------------------------------------------------------|--------------------------------------------------------------------------------------------------------------------------------------|------------|
| / | | |
| Act Administrativ nr. 7811, din 03/05/2023 emis de PRIMARIA COMUNEI PIPIRIG; | | |
| B1 | Inscrierea posesiei, drept de PROPRIETATE, dobandit prin Lege, cota actuala 1/1, cota initiala 1/1 1) ȚARĂ IOAN 2) ȚARĂ IONELA | A1 |
| Act Administrativ nr. 17408, din 01/11/2023 emis de PRIMARIA COMUNEI PIPIRIG; | | |
| B2 | Intabulare, drept de PROPRIETATE, dobandit prin Lege, cota actuala 1/1, cota initiala 1/1 1) ȚARĂ IOAN 2) ȚARĂ IONELA | A1.1, A1.2 |

C. Partea III. SARCINI .

| Inscrieri privind dezmembramintele dreptului de proprietate, drepturi reale de garanție și sarcini | Referințe |
|----------------------------------------------------------------------------------------------------|-----------|
| NU SUNT | |

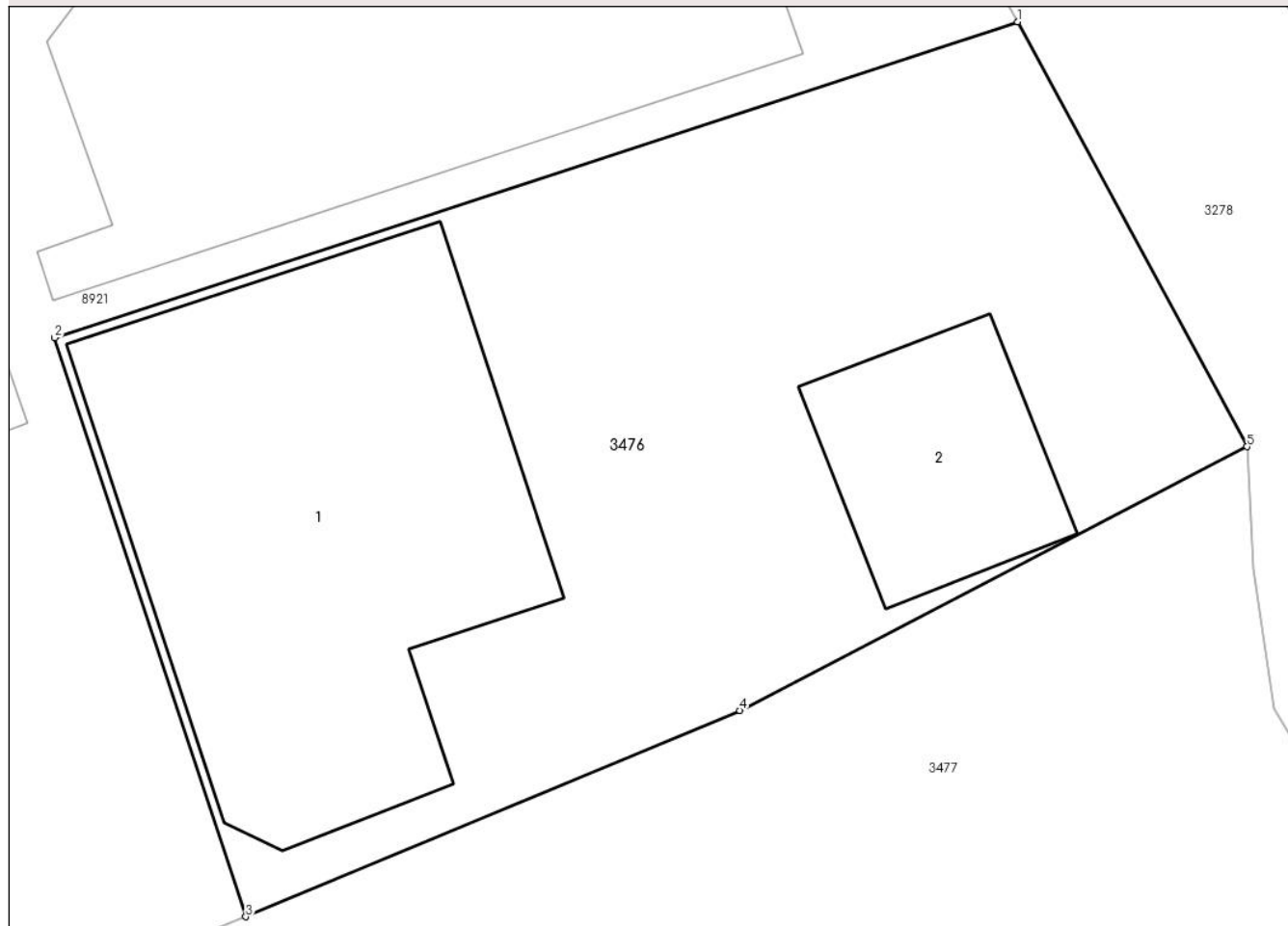
Anexa Nr. 1 La Partea I

Teren

| Nr cadastral | Suprafața (mp)* | Observații / Referințe |
|--------------|-----------------|------------------------|
| | 388 | |

* Suprafața este determinată în planul de proiecție Stereo 70.

DETALII LINIARE IMOBIL



Date referitoare la teren

| Crt | Categorie folosință | Intravilan | Suprafața (mp) | Tarla | Parcelă | Nr. topo | Observații / Referințe |
|-----|---------------------|------------|----------------|-------|---------|----------|------------------------|
| 1 | curți constructii | DA | 388 | - | - | - | |

Date referitoare la construcții

| Crt | Număr | Destinație construcție | Supraf. (mp) | Situație juridică | Observații / Referințe |
|------|-------|-------------------------|--------------|-------------------|----------------------------------------------|
| A1.1 | | construcții de locuințe | 125 | Cu acte | Nr. niveluri:2; S. construita la sol:125 mp; |
| A1.2 | | construcții anexa | 32 | Cu acte | Nr. niveluri:1; S. construita la sol:32 mp; |

Lungime Segmente

1) Valorile lungimilor segmentelor sunt obținute din proiecție în plan.

| Punct început | X / Y | Punct sfârșit | X / Y | Lungime segment (** (m) |
|---------------|----------------------------|---------------|----------------------------|-------------------------|
| 1 | 576.375,749 634.298,54 | 2 | 576.351,004 634.290,423 | 26.042 |
| 2 | 576.351,004 634.290,423 | 3 | 576.355,921 634.275,556 | 15.659 |
| 3 | 576.355,921 634.275,556 | 4 | 576.368,618 634.280,85 | 13.756 |

| Punct început | X / Y | Punct sfârșit | X / Y | Lungime segment (** (m) |
|---------------|---------------------------|---------------|---------------------------|-------------------------|
| 4 | 576.368,618 634.280,85 | 5 | 576.381,65 634.287,63 | 14.69 |
| 5 | 576.381,65 634.287,63 | 1 | 576.375,749 634.298,54 | 12.404 |

** Lungimile segmentelor sunt determinate în planul de proiecție Stereo 70 și sunt rotunjite la 1 milimetru.

*** Distanța dintre puncte este formată din segmente cumulate ce sunt mai mici decât valoarea 1 milimetru.

**DATE DESPRE IMOBILUL NR. 3477**

Oficiul de Cadastru și Publicitate Imobiliară NEAMT
Biroul de Cadastru și Publicitate Imobiliară Targu-Neamt

A. Partea I. Descrierea imobilului

TEREN Intravilan

Nr. CF vechi:584
Nr. cadastral vechi:692

Adresa: Loc. Pluton, Str Agăpieni, Jud. Neamt

| Nr. Crt | Nr cadastral Nr. topografic | Suprafața* (mp) | Observații / Referințe |
|---------|-----------------------------|-----------------|----------------------------------------|
| A1 | 51063 | 1.450 | Sector cadastral:219 Teren imprejmuit; |

Construcții

| Crt | Nr cadastral Nr. topografic | Adresa | Observații / Referințe |
|------|-----------------------------|---------------------------------------|---------------------------------------------|
| A1.1 | | Loc. Pluton, Str Agăpieni, Jud. Neamt | Nr. niveluri:2; S. construita la sol:93 mp; |

B. Partea II. Proprietari și acte

| Inscrieri privitoare la dreptul de proprietate și alte drepturi reale | | Referințe |
|---------------------------------------------------------------------------------------------------------------------------|---------------------------------------------------------------------------------------------------------------------------------------------------------------------------------------------------------------------------------------------------------------------------------------------------------------------------------------------------------------------------------------------------------------------------------------------------------------------------------------------------------------------------------------|-----------|
| 7054 / 16/12/2008 | | |
| Act Notarial nr. 548, din 12/12/2008 emis de BNP Burghilea Alina Elena; | | |
| B1 | Intabulare, drept de PROPRIETATE, dobandit prin Conventie, cota actuala 1/1, cota initiala 1/1 1) COJOCARIU SANDU 2) COJOCARIU IONELA, - soti <i>OBSERVATII: (provenita din conversia CF 584)</i> | A1 |
| 23045 / 19/09/2014 | | |
| Act Administrativ nr. 900 - referat privind repositionare imobil, din 16/09/2014 emis de OCPI Neamt - Serviciul cadastru; | | |
| B2 | Se actualizeaza inscrierea in cartea funciara conform documentatiei cadastrale, in sensul repositionarii imobilului, deoarece s-a constatat o neconcordanta virtuala, intre imobilul descris sub A1 si imobilul a carei documentatie cadastrala a fost depusa spre avizare si inregistrata sub nr. 19933/2014, cu termen de solutionare 19.08.2014, cu privire la datele referitoare la amplasamentul imobilului, care sunt eronate, coordonatele corecte fiind prezentate in dosarul de repositionare intocmit de Baltatescu Adrian. | A1 |
| / | | |
| Act Administrativ nr. 17408, din 01/11/2023 emis de PRIMARIA COMUNEI PIPIRIG; | | |
| B3 | Intabulare, drept de PROPRIETATE, dobandit prin Lege, cota actuala 1/1, cota initiala 1/1 1) COJOCARIU SANDU 2) COJOCARIU IONELA, - soti | A1.1 |

C. Partea III. SARCINI .

| Inscrieri privind dezmembramintele dreptului de proprietate, drepturi reale de garanție și sarcini | Referințe |
|----------------------------------------------------------------------------------------------------|-----------|
| NU SUNT | |

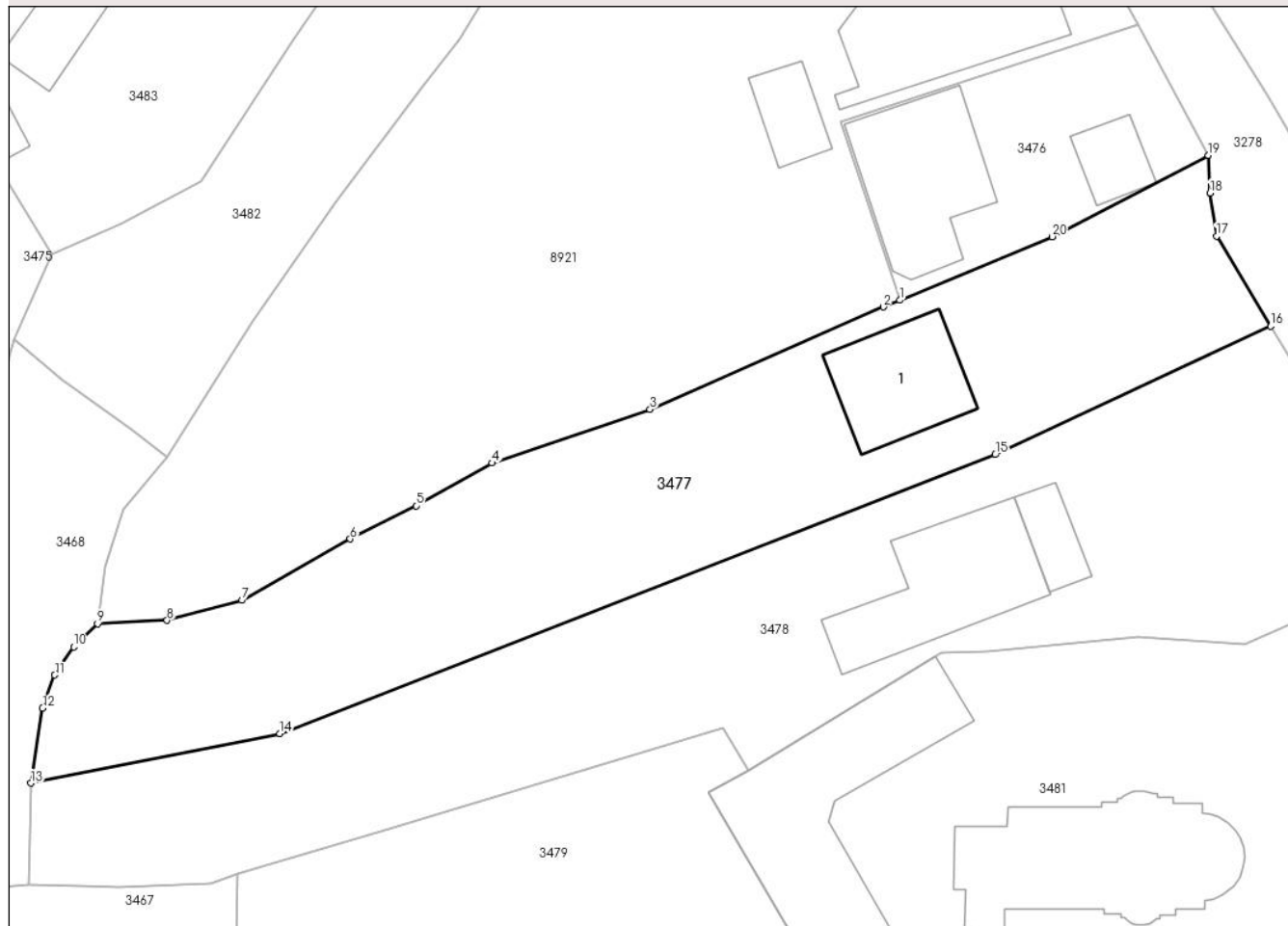
Anexa Nr. 1 La Partea I

Teren

| Nr cadastral | Suprafața (mp)* | Observații / Referințe |
|--------------|-----------------|------------------------|
| 51063 | 1.450 | |

* Suprafața este determinată în planul de proiecție Stereo 70.

DETALII LINIARE IMOBIL



Date referitoare la teren

| Crt | Categorie folosință | Intravilan | Suprafața (mp) | Tarla | Parcelă | Nr. topo | Observații / Referințe |
|-----|---------------------|------------|----------------|-------|---------|----------|------------------------|
| 1 | curți constructii | DA | 184 | - | - | - | |
| 2 | faneata | DA | 1.266 | - | - | - | |

Date referitoare la construcții

| Crt | Număr | Destinație construcție | Supraf. (mp) | Situație juridică | Observații / Referințe |
|------|-------|-------------------------|--------------|-------------------|---------------------------------------------|
| A1.1 | | construcții de locuințe | 93 | Cu acte | Nr. niveluri:2; S. construita la sol:93 mp; |

Lungime Segmente

1) Valorile lungimilor segmentelor sunt obținute din proiecție în plan.

| Punct început | X / Y | Punct sfârșit | X / Y | Lungime segment (** (m) |
|---------------|----------------------------|---------------|----------------------------|-------------------------|
| 1 | 576.355,921 634.275,556 | 2 | 576.354,564 634.274,99 | 1.47 |
| 2 | 576.354,564 634.274,99 | 3 | 576.335,107 634.266,458 | 21.245 |
| 3 | 576.335,107 634.266,458 | 4 | 576.321,925 634.261,997 | 13.916 |

| Punct început | X / Y | Punct sfârșit | X / Y | Lungime segment (** (m) |
|---------------|----------------------------|---------------|----------------------------|-------------------------|
| 4 | 576.321,925 634.261,997 | 5 | 576.315,599 634.258,434 | 7.26 |
| 5 | 576.315,599 634.258,434 | 6 | 576.310,116 634.255,659 | 6.145 |
| 6 | 576.310,116 634.255,659 | 7 | 576.301,101 634.250,559 | 10.358 |
| 7 | 576.301,101 634.250,559 | 8 | 576.294,845 634.248,877 | 6.478 |
| 8 | 576.294,845 634.248,877 | 9 | 576.289,052 634.248,594 | 5.8 |
| 9 | 576.289,052 634.248,594 | 10 | 576.287,06 634.246,675 | 2.766 |
| 10 | 576.287,06 634.246,675 | 11 | 576.285,488 634.244,332 | 2.821 |
| 11 | 576.285,488 634.244,332 | 12 | 576.284,469 634.241,558 | 2.955 |
| 12 | 576.284,469 634.241,558 | 13 | 576.283,491 634.235,324 | 6.31 |
| 13 | 576.283,491 634.235,324 | 14 | 576.304,243 634.239,446 | 21.157 |
| 14 | 576.304,243 634.239,446 | 15 | 576.363,872 634.262,696 | 64.001 |
| 15 | 576.363,872 634.262,696 | 16 | 576.386,853 634.273,387 | 25.346 |
| 16 | 576.386,853 634.273,387 | 17 | 576.382,33 634.280,903 | 8.772 |
| 17 | 576.382,33 634.280,903 | 18 | 576.381,802 634.284,502 | 3.638 |
| 18 | 576.381,802 634.284,502 | 19 | 576.381,65 634.287,63 | 3.132 |
| 19 | 576.381,65 634.287,63 | 20 | 576.368,618 634.280,85 | 14.69 |
| 20 | 576.368,618 634.280,85 | 1 | 576.355,921 634.275,556 | 13.756 |

** Lungimile segmentelor sunt determinate în planul de proiecție Stereo 70 și sunt rotunjite la 1 milimetru.

*** Distanța dintre puncte este formată din segmente cumulate ce sunt mai mici decât valoarea 1 milimetru.

**DATE DESPRE IMOBILUL NR. 3478**

Oficiul de Cadastru și Publicitate Imobiliară NEAMT
Biroul de Cadastru și Publicitate Imobiliară Targu-Neamt

A. Partea I. Descrierea imobilului

TEREN Intravilan

Nr. CF vechi:585
Nr. cadastral vechi:693

Adresa: Loc. Pluton, Str Agăpieni, Jud. Neamt

| Nr. Crt | Nr cadastral Nr. topografic | Suprafața* (mp) | Observații / Referințe |
|---------|-----------------------------|------------------------------------|----------------------------------------|
| A1 | 51064 | Din acte: 1.450 Masurata: 1.694 | Sector cadastral:219 Teren imprejmuit; |

Construcții

| Crt | Nr cadastral Nr. topografic | Adresa | Observații / Referințe |
|------|-----------------------------|---------------------------------------|----------------------------------------------|
| A1.1 | | Loc. Pluton, Str Agăpieni, Jud. Neamt | Nr. niveluri:2; S. construita la sol:132 mp; |
| A1.2 | | Loc. Pluton, Str Agăpieni, Jud. Neamt | Nr. niveluri:1; S. construita la sol:31 mp; |

B. Partea II. Proprietari și acte

| Inscrieri privitoare la dreptul de proprietate și alte drepturi reale | | Referințe |
|---------------------------------------------------------------------------------------------------------------------------|--------------------------------------------------------------------------------------------------------------------------------------------------------------------------------------|------------|
| 7055 / 16/12/2008 | | |
| Act Notarial nr. 544, din 12/12/2008 emis de Burghilea Alina Elena; | | |
| B1 | Intabulare, drept de PROPRIETATE, dobandit prin Conventie, cota actuala 1/1, cota initiala 1/1 1) VRÎNCEANU NICOLAE <i>OBSERVATII: (provenita din conversia CF 585)</i> | A1 |
| 23044 / 19/09/2014 | | |
| Act Administrativ nr. 900 - referat privind repositionare imobil, din 16/09/2014 emis de OCPI Neamt - Serviciul cadastru; | | |
| B2 | Se noteaza respingerea cererii avand ca obiect repositionare imobil | A1 |
| / | | |
| Act Administrativ nr. 17408, din 01/11/2023 emis de PRIMARIA COMUNEI PIPIRIG; | | |
| B3 | Intabulare, drept de PROPRIETATE, dobandit prin Lege, cota actuala 1/1, cota initiala 1/1 1) VRÎNCEANU NICOLAE | A1.1, A1.2 |

C. Partea III. SARCINI .

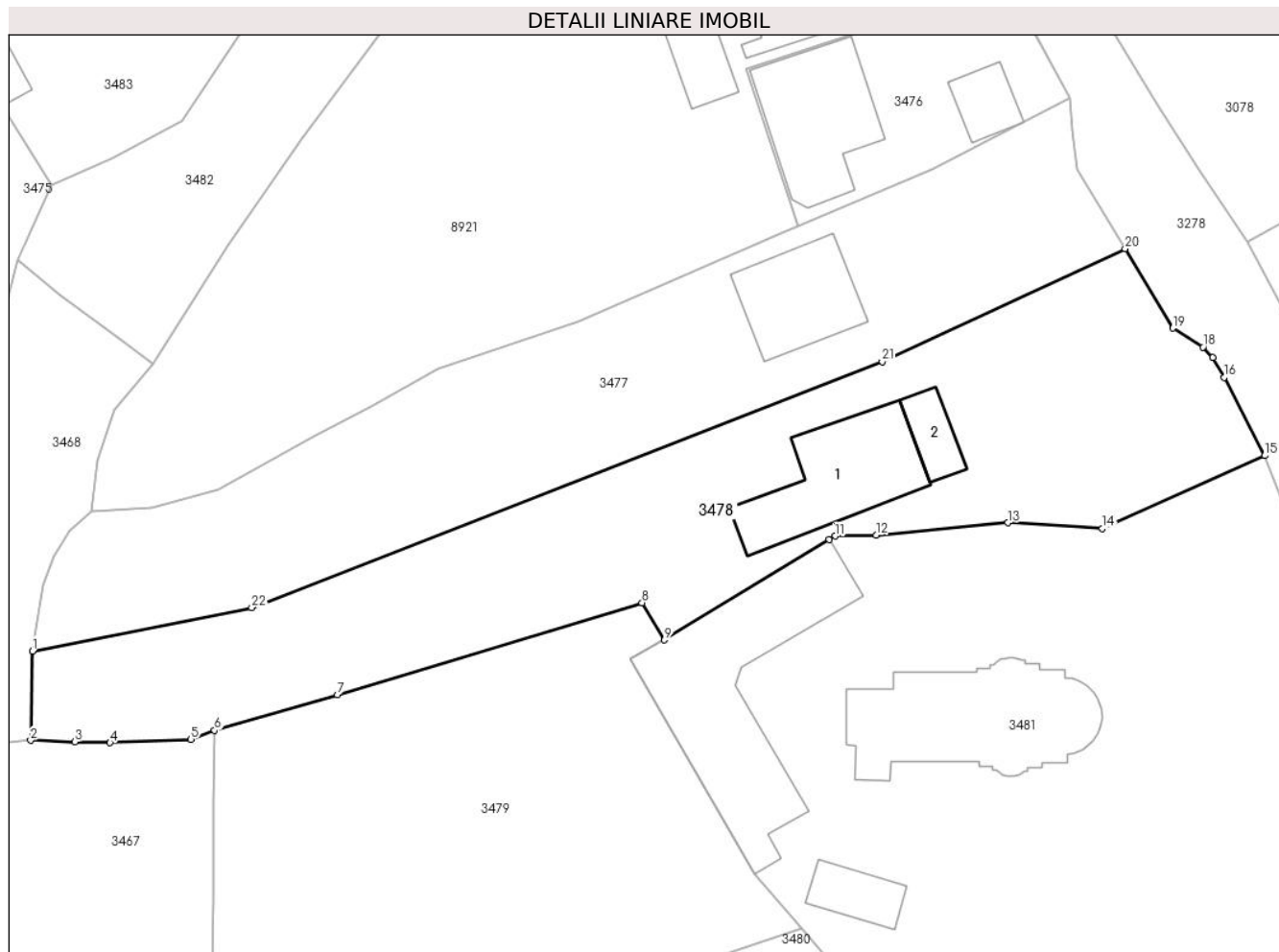
| Inscrieri privind dezmembramintele dreptului de proprietate, drepturi reale de garanție și sarcini | Referințe |
|----------------------------------------------------------------------------------------------------|-----------|
| NU SUNT | |

Anexa Nr. 1 La Partea I

Teren

| Nr cadastral | Suprafața (mp)* | Observații / Referințe |
|--------------|------------------------------------|------------------------|
| 51064 | Din acte: 1.450 Masurata: 1.694 | |

* Suprafața este determinată în planul de proiecție Stereo 70.



Date referitoare la teren

| Crt | Categorie folosință | Intra vilan | Suprafața (mp) | Tarla | Parcelă | Nr. topo | Observații / Referințe |
|-----|---------------------|-------------|----------------|-------|---------|----------|------------------------|
| 1 | curți constructii | DA | 352 | - | - | - | |
| 2 | faneata | DA | 1.342 | - | - | - | |

Date referitoare la construcții

| Crt | Număr | Destinație construcție | Supraf. (mp) | Situație juridică | Observații / Referințe |
|------|-------|-------------------------|--------------|-------------------|----------------------------------------------|
| A1.1 | | construcții de locuințe | 132 | Cu acte | Nr. niveluri:2; S. construita la sol:132 mp; |
| A1.2 | | construcții anexa | 31 | Cu acte | Nr. niveluri:1; S. construita la sol:31 mp; |

Lungime Segmente

1) Valorile lungimilor segmentelor sunt obținute din proiecție în plan.

| Punct început | X / Y | Punct sfârșit | X / Y | Lungime segment (** (m) |
|---------------|----------------------------|---------------|----------------------------|-------------------------|
| 1 | 576.283,491 634.235,324 | 2 | 576.283,333 634.226,896 | 8.429 |
| 3 | 576.287,517 634.226,754 | 4 | 576.290,833 634.226,668 | 3.317 |

| Punct început | X / Y | Punct sfârșit | X / Y | Lungime segment (** (m) |
|---------------|----------------------------|---------------|----------------------------|-------------------------|
| 2 | 576.283,333 634.226,896 | 3 | 576.287,517 634.226,754 | 4.186 |
| 4 | 576.290,833 634.226,668 | 5 | 576.298,485 634.226,983 | 7.658 |

| Punct început | X / Y | Punct sfârșit | X / Y | Lungime segment (** (m) |
|---------------|----------------------------|---------------|----------------------------|-------------------------|
| 5 | 576.298,485 634.226,983 | 6 | 576.300,729 634.227,821 | 2.395 |
| 7 | 576.312,331 634.231,201 | 8 | 576.341,153 634.239,909 | 30.109 |
| 9 | 576.343,278 634.236,37 | 10 | 576.358,853 634.245,858 | 18.237 |
| 11 | 576.359,429 634.246,209 | 12 | 576.363,295 634.246,305 | 3.867 |
| 13 | 576.375,748 634.247,461 | 14 | 576.384,712 634.246,923 | 8.98 |
| 15 | 576.400,055 634.253,817 | 16 | 576.396,222 634.261,204 | 8.322 |
| 17 | 576.395,163 634.263,111 | 18 | 576.394,217 634.264,08 | 1.354 |
| 19 | 576.391,375 634.265,87 | 20 | 576.386,853 634.273,387 | 8.772 |
| 21 | 576.363,872 634.262,696 | 22 | 576.304,243 634.239,446 | 64.001 |

| Punct început | X / Y | Punct sfârșit | X / Y | Lungime segment (** (m) |
|---------------|----------------------------|---------------|----------------------------|-------------------------|
| 6 | 576.300,729 634.227,821 | 7 | 576.312,331 634.231,201 | 12.084 |
| 8 | 576.341,153 634.239,909 | 9 | 576.343,278 634.236,37 | 4.128 |
| 10 | 576.358,853 634.245,858 | 11 | 576.359,429 634.246,209 | 0.675 |
| 12 | 576.363,295 634.246,305 | 13 | 576.375,748 634.247,461 | 12.507 |
| 14 | 576.384,712 634.246,923 | 15 | 576.400,055 634.253,817 | 16.821 |
| 16 | 576.396,222 634.261,204 | 17 | 576.395,163 634.263,111 | 2.181 |
| 18 | 576.394,217 634.264,08 | 19 | 576.391,375 634.265,87 | 3.359 |
| 20 | 576.386,853 634.273,387 | 21 | 576.363,872 634.262,696 | 25.346 |
| 22 | 576.304,243 634.239,446 | 1 | 576.283,491 634.235,324 | 21.157 |

** Lungimile segmentelor sunt determinate în planul de proiecție Stereo 70 și sunt rotunjite la 1 milimetru.

*** Distanța dintre puncte este formată din segmente cumulate ce sunt mai mici decât valoarea 1 milimetru.

**DATE DESPRE IMOBILUL NR. 3479**

Oficiul de Cadastru și Publicitate Imobiliară NEAMT
Biroul de Cadastru și Publicitate Imobiliară Targu-Neamt

A. Partea I. Descrierea imobilului

TEREN Intravilan

Adresa: Loc. Pluton, Str Slatinei, Jud. Neamt

| Nr. Crt | Nr cadastral Nr. topografic | Suprafața* (mp) | Observații / Referințe |
|---------|-----------------------------|------------------------------------|----------------------------------------|
| A1 | 51109 | Din acte: 2.500 Masurata: 2.447 | Sector cadastral:219 Teren imprejmuit; |

Construcții

| Crt | Nr cadastral Nr. topografic | Adresa | Observații / Referințe |
|------|-----------------------------|---------------------------------------|-----------------------------------------------------------------------------------------------------------------------|
| A1.1 | 51109-C1 | Loc. Pluton, Str Slatinei, Jud. Neamt | Nr. niveluri:2; S. construita la sol:140 mp; Casa de locuit, construita din lemn in anul 1959, acoperiita cu dranita. |
| A1.2 | 51109-C2 | Loc. Pluton, Str Slatinei, Jud. Neamt | Nr. niveluri:1; S. construita la sol:29 mp; Anexa gospodaresca, construita din lemn, acoperiita cu dranita. |
| A1.3 | 51109-C3 | Loc. Pluton, Str Slatinei, Jud. Neamt | Nr. niveluri:1; S. construita la sol:15 mp; Bucatarie de vara, construita din lemn, acoperiita cu dranita |
| A1.4 | 51109-C4 | Loc. Pluton, Str Slatinei, Jud. Neamt | Nr. niveluri:1; S. construita la sol:38 mp; Grajd, construit din lemn in anul 1961, acoperitt cu dranita. |

B. Partea II. Proprietari și acte

| Inscrieri privitoare la dreptul de proprietate și alte drepturi reale | | Referințe |
|-----------------------------------------------------------------------------------------|------------------------------------------------------------------------------------------------------------------------------------------------------------------------------------------------------------------------------------------------------------------------------------------------------------------------------------------------------------|----------------------------|
| 1107 / 23/01/2013 | | |
| Hotarare Judecatoreasca nr. 2845, din 29/11/2002 emis de JUDECATORIA TG. NEAMT; | | |
| B1 | Intabulare, drept de PROPRIETATE, dobandit prin Hotarare Judecatoreasca, cota actuala 1/1, cota initiala 1/1 1) RAHĂU VASILE 2) RAHĂU MARIA, - soti | A1, A1.1, A1.2, A1.3, A1.4 |
| 131 / 07/01/2015 | | |
| Act Administrativ nr. - paln de amplasament si delimitare a imobilului, din 07/01/2015; | | |
| B2 | Se actualizeaza inscrierea in cartea funciara conform documentatiei cadastrale, in sensul repositionarii imobilului, deoarece s-a constatat o neconcordanta virtuala cu privire la datele referitoare la amplasamentul imobilului, care sunt eronate, coordonatele corecte fiind prezentate in dosarul de repositionare intocmit de PFA Baltatescu Adrian. | A1, A1.1, A1.2, A1.3, A1.4 |

C. Partea III. SARCINI .

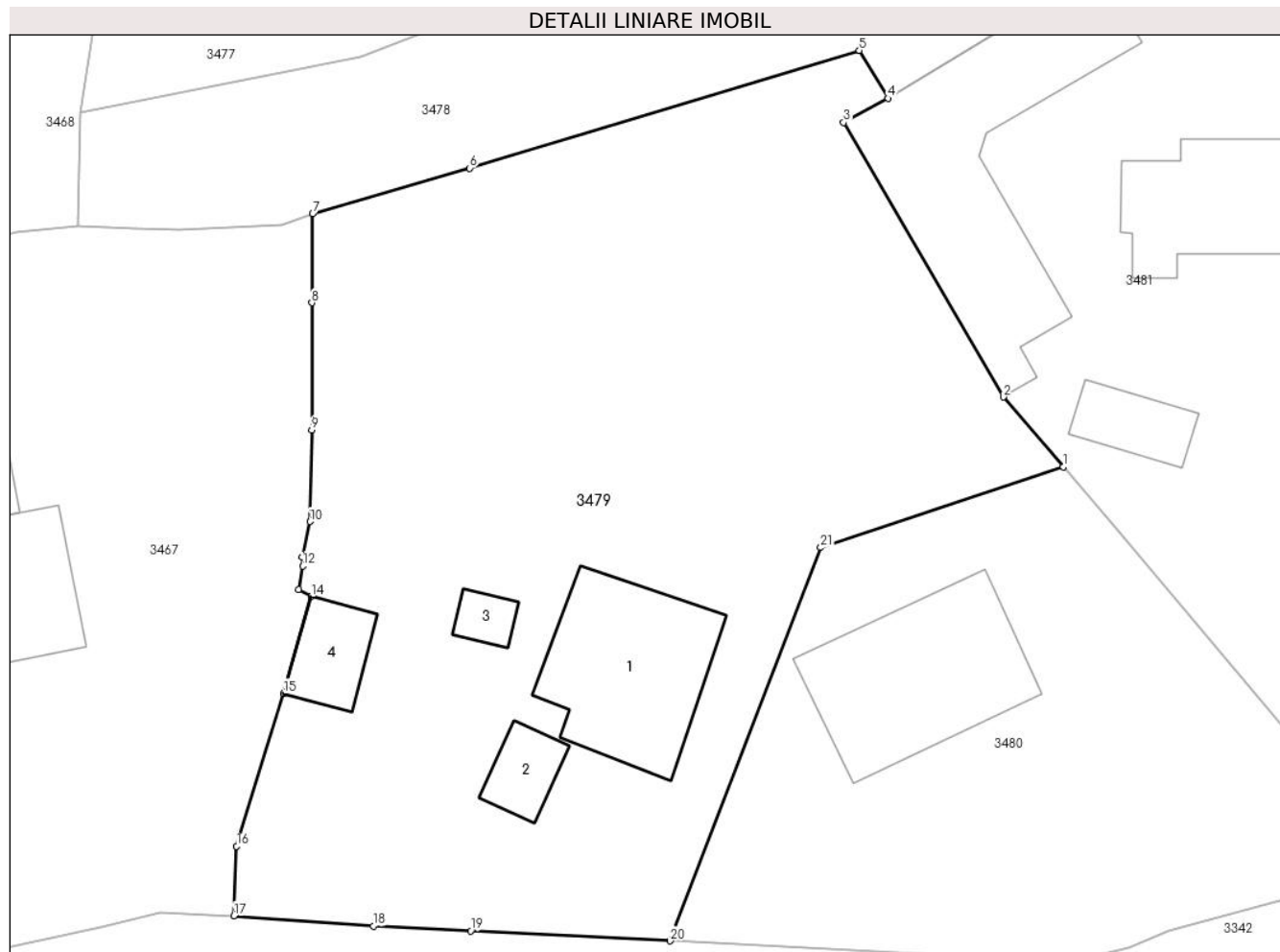
| Inscrieri privind dezmembramintele dreptului de proprietate, drepturi reale de garanție și sarcini | Referințe |
|----------------------------------------------------------------------------------------------------|-----------|
| NU SUNT | |

Anexa Nr. 1 La Partea I

Teren

| Nr cadastral | Suprafața (mp)* | Observații / Referințe |
|--------------|------------------------------------|------------------------|
| 51109 | Din acte: 2.500 Masurata: 2.447 | |

* Suprafața este determinată în planul de proiecție Stereo 70.



Date referitoare la teren

| Crt | Categorie folosință | Intra vilan | Suprafața (mp) | Tarla | Parcelă | Nr. topo | Observații / Referințe |
|-----|---------------------|-------------|----------------|-------|---------|----------|------------------------|
| 1 | curți constructii | DA | 1.075 | - | - | - | |
| 2 | faneata | DA | 1.372 | - | - | - | |

Date referitoare la construcții

| Crt | Număr | Destinație construcție | Supraf. (mp) | Situație juridică | Observații / Referințe |
|------|----------|-------------------------|--------------------------------|-------------------|----------------------------------------------------------------------------------------------------------------------|
| A1.1 | 51109-C1 | construcții de locuințe | Din acte: 112 Masurata: 140 | Cu acte | Nr. niveluri:2; S. construita la sol:140 mp; Casa de locuit, construita din lemn in anul 1959, acoperita cu dranita. |
| A1.2 | 51109-C2 | construcții anexa | Din acte: 28 Masurata: 29 | Cu acte | Nr. niveluri:1; S. construita la sol:29 mp; Anexa gospodaresca, construita din lemn, acoperita cu dranita. |
| A1.3 | 51109-C3 | construcții anexa | Din acte: 17 Masurata: 15 | Cu acte | Nr. niveluri:1; S. construita la sol:15 mp; Bucatarie de vara, construita din lemn, acoperita cu dranita |
| A1.4 | 51109-C4 | construcții anexa | Din acte: 28 Masurata: 38 | Cu acte | Nr. niveluri:1; S. construita la sol:38 mp; Grajd, construit din lemn in anul 1961, acoperit cu dranita. |

Lungime Segmente

1) Valorile lungimilor segmentelor sunt obținute din proiecție în plan.

| Punct început | X / Y | Punct sfârșit | X / Y | Lungime segment (** (m) |
|---------------|----------------------------|---------------|----------------------------|-------------------------|
| 1 | 576.356,255 634.209,11 | 2 | 576.351,812 634.214,273 | 6.812 |
| 3 | 576.339,997 634.234,581 | 4 | 576.343,278 634.236,37 | 3.737 |
| 5 | 576.341,153 634.239,909 | 6 | 576.312,331 634.231,201 | 30.109 |
| 7 | 576.300,729 634.227,821 | 8 | 576.300,652 634.221,239 | 6.582 |
| 9 | 576.300,652 634.211,84 | 10 | 576.300,513 634.205,066 | 6.775 |
| 11 | 576.299,961 634.202,461 | 12 | 576.299,979 634.201,771 | 0.69 |
| 13 | 576.299,699 634.200,044 | 14 | 576.300,604 634.199,515 | 1.048 |
| 15 | 576.298,55 634.192,358 | 16 | 576.295,095 634.181,041 | 11.833 |
| 17 | 576.294,894 634.175,907 | 18 | 576.305,2 634.175,132 | 10.335 |
| 19 | 576.312,407 634.174,793 | 20 | 576.327,165 634.174,048 | 14.777 |
| 21 | 576.338,299 634.203,137 | 1 | 576.356,255 634.209,11 | 18.923 |

| Punct început | X / Y | Punct sfârșit | X / Y | Lungime segment (** (m) |
|---------------|----------------------------|---------------|----------------------------|-------------------------|
| 2 | 576.351,812 634.214,273 | 3 | 576.339,997 634.234,581 | 23.495 |
| 4 | 576.343,278 634.236,37 | 5 | 576.341,153 634.239,909 | 4.128 |
| 6 | 576.312,331 634.231,201 | 7 | 576.300,729 634.227,821 | 12.084 |
| 8 | 576.300,652 634.221,239 | 9 | 576.300,652 634.211,84 | 9.399 |
| 10 | 576.300,513 634.205,066 | 11 | 576.299,961 634.202,461 | 2.663 |
| 12 | 576.299,979 634.201,771 | 13 | 576.299,699 634.200,044 | 1.75 |
| 14 | 576.300,604 634.199,515 | 15 | 576.298,55 634.192,358 | 7.446 |
| 16 | 576.295,095 634.181,041 | 17 | 576.294,894 634.175,907 | 5.138 |
| 18 | 576.305,2 634.175,132 | 19 | 576.312,407 634.174,793 | 7.215 |
| 20 | 576.327,165 634.174,048 | 21 | 576.338,299 634.203,137 | 31.147 |

** Lungimile segmentelor sunt determinate în planul de proiecție Stereo 70 și sunt rotunjite la 1 milimetru.

*** Distanța dintre puncte este formată din segmente cumulate ce sunt mai mici decât valoarea 1 milimetru.

**DATE DESPRE IMOBILUL NR. 3480**

Oficiul de Cadastru și Publicitate Imobiliară NEAMT
Biroul de Cadastru și Publicitate Imobiliară Targu-Neamt

A. Partea I. Descrierea imobilului

TEREN Intravilan

Adresa: Loc. Pluton, Str Slatinei, Jud. Neamt

| Nr. Crt | Nr cadastral Nr. topografic | Suprafața* (mp) | Observații / Referințe |
|---------|-----------------------------|-----------------|----------------------------------------|
| A1 | 51107 | 1.220 | Sector cadastral:219 Teren imprejmuit; |

Construcții

| Crt | Nr cadastral Nr. topografic | Adresa | Observații / Referințe |
|------|-----------------------------|---------------------------------------|----------------------------------------------|
| A1.1 | | Loc. Pluton, Str Slatinei, Jud. Neamt | Nr. niveluri:2; S. construita la sol:159 mp; |

B. Partea II. Proprietari și acte

| Inscrieri privitoare la dreptul de proprietate și alte drepturi reale | | Referințe |
|----------------------------------------------------------------------------------------------------------|-------------------------------------------------------------------------------------------------------------------------------------------------------------------------------------------------------------------------------------------------------------------------------------------------------------------------------------------------------------|-----------|
| 22820 / 12/09/2014 | | |
| Act Notarial nr. Contract de vânzare nr. 1355, din 11/09/2014 emis de NP Andronache Laura; | | |
| B1 | Intabulare, drept de PROPRIETATE, dobandit prin Conventie, cota actuala 1/1, cota initiala 1/1 1) RAHĂU VASILICA 2) RAHĂU VASILICĂ VALERICĂ, soți | A1 |
| 132 / 07/01/2015 | | |
| Act Administrativ nr. Plan de amplasament și delimitare a imobilului, din 07/01/2015 emis de OCPI Neamt; | | |
| B2 | Se actualizează înscrierea în cartea funciară conform documentației cadastrale, în sensul re poziționării imobilului, deoarece s-a constatat o neconcordanță virtuală cu privire la datele referitoare la amplasamentul imobilului, care sunt eronate, coordonatele corecte fiind prezentate în dosarul de re poziționare întocmit de PFA Băltătescu Adrian | A1 |
| / | | |
| Act Administrativ nr. 17408, din 01/11/2023 emis de PRIMARIA COMUNEI PIPIRIG; | | |
| B3 | Intabulare, drept de PROPRIETATE, dobandit prin Lege, cota actuala 1/1, cota initiala 1/1 1) RAHĂU VASILICA 2) RAHĂU VASILICĂ VALERICĂ, soți | A1.1 |

C. Partea III. SARCINI .

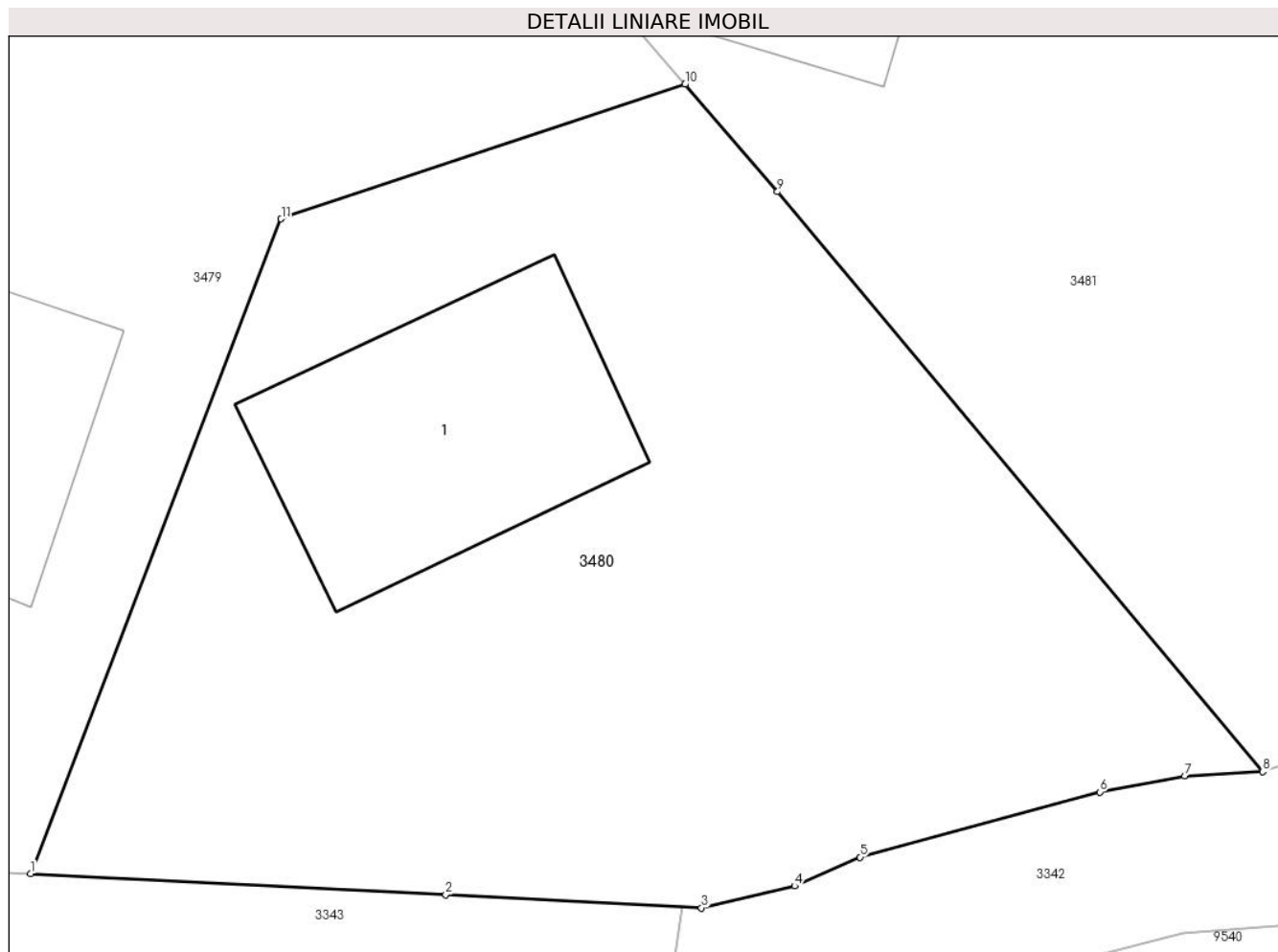
| Inscrieri privind dezmembramintele dreptului de proprietate, drepturi reale de garanție și sarcini | Referințe |
|----------------------------------------------------------------------------------------------------|-----------|
| NU SUNT | |

Anexa Nr. 1 La Partea I

Teren

| Nr cadastral | Suprafața (mp)* | Observații / Referințe |
|--------------|-----------------|------------------------|
| 51107 | 1.220 | |

* Suprafața este determinată în planul de proiecție Stereo 70.



Date referitoare la teren

| Crt | Categorie folosință | Intravilan | Suprafața (mp) | Tarla | Parcelă | Nr. topo | Observații / Referințe |
|-----|---------------------|------------|----------------|-------|---------|----------|------------------------|
| 1 | curti constructii | DA | 768 | - | - | - | |
| 2 | faneata | DA | 452 | - | - | - | |

Date referitoare la construcții

| Crt | Număr | Destinație construcție | Supraf. (mp) | Situație juridică | Observații / Referințe |
|------|-------|-------------------------|--------------|-------------------|----------------------------------------------|
| A1.1 | | construcții de locuințe | 159 | Cu acte | Nr. niveluri:2; S. construita la sol:159 mp; |

Lungime Segmente

1) Valorile lungimilor segmentelor sunt obținute din proiecție în plan.

| Punct început | X / Y | Punct sfârșit | X / Y | Lungime segment (** (m) |
|---------------|----------------------------|---------------|----------------------------|-------------------------|
| 1 | 576.327,165 634.174,048 | 2 | 576.345,617 634.173,117 | 18.475 |
| 2 | 576.345,617 634.173,117 | 3 | 576.356,977 634.172,535 | 11.375 |
| 3 | 576.356,977 634.172,535 | 4 | 576.361,12 634.173,509 | 4.256 |

| Punct început | X / Y | Punct sfârșit | X / Y | Lungime segment (** (m) |
|---------------|----------------------------|---------------|----------------------------|-------------------------|
| 4 | 576.361,12 634.173,509 | 5 | 576.364,028 634.174,784 | 3.175 |
| 5 | 576.364,028 634.174,784 | 6 | 576.374,699 634.177,678 | 11.056 |
| 6 | 576.374,699 634.177,678 | 7 | 576.378,461 634.178,401 | 3.831 |
| 7 | 576.378,461 634.178,401 | 8 | 576.381,927 634.178,586 | 3.471 |
| 8 | 576.381,927 634.178,586 | 9 | 576.360,36 634.204,339 | 33.591 |
| 9 | 576.360,36 634.204,339 | 10 | 576.356,255 634.209,11 | 6.294 |
| 10 | 576.356,255 634.209,11 | 11 | 576.338,299 634.203,137 | 18.923 |
| 11 | 576.338,299 634.203,137 | 1 | 576.327,165 634.174,048 | 31.147 |

** Lungimile segmentelor sunt determinate în planul de proiecție Stereo 70 și sunt rotunjite la 1 milimetru.

*** Distanța dintre puncte este formată din segmente cumulate ce sunt mai mici decât valoarea 1 milimetru.

**DATE DESPRE IMOBILUL NR. 3481**

Oficiul de Cadastru și Publicitate Imobiliară NEAMT
 Biroul de Cadastru și Publicitate Imobiliară Targu-Neamt

A. Partea I. Descrierea imobilului

TEREN Intravilan

Adresa: Loc. Pluton, Str Agăpieni, Jud. Neamt

| Nr. Crt | Nr cadastral Nr. topografic | Suprafața* (mp) | Observații / Referințe |
|---------|-----------------------------|------------------------------------|----------------------------------------|
| A1 | 50759 | Din acte: 1.301 Masurata: 3.509 | Sector cadastral:219 Teren imprejmuit; |

Construcții

| Crt | Nr cadastral Nr. topografic | Adresa | Observații / Referințe |
|------|-----------------------------|---------------------------------------|--------------------------------------------------------------------------------------------------------------------|
| A1.1 | 50759-C1 | Loc. Pluton, Str Agăpieni, Jud. Neamt | Nr. niveluri:1; S. construita la sol:204 mp; Biserica construita in anul 1837 din caramida, acoperita cu tabla. |
| A1.2 | 50759-C2 | Loc. Pluton, Str Agăpieni, Jud. Neamt | Nr. niveluri:1; S. construita la sol:252 mp; Casa sociala construita in anul 1968 din boltari, acoperita cu tabla. |
| A1.3 | 50759-C3 | Loc. Pluton, Str Agăpieni, Jud. Neamt | Nr. niveluri:1; S. construita la sol:37 mp; Clopotnita construita in anul 1925 din lemn, acoperita cu tabla. |

B. Partea II. Proprietari și acte

| Inscrieri privitoare la dreptul de proprietate și alte drepturi reale | Referințe |
|------------------------------------------------------------------------------------------------------------------------------------------------------------|----------------------|
| 18577 / 12/11/2012 | |
| Hotarare Judecatoreasca nr. 1309, din 27/06/2012 emis de JUDECATORIA TG. NEAMT; | |
| B1 | A1, A1.1, A1.2, A1.3 |
| Intabulare, drept de PROPRIETATE, dobandit prin Hotarare Judecatoreasca, cota actuala 1/1, cota initiala 1/1 1) PAROHIA SF. DIMITRIE PLUTON, CIF:123917 | |

C. Partea III. SARCINI .

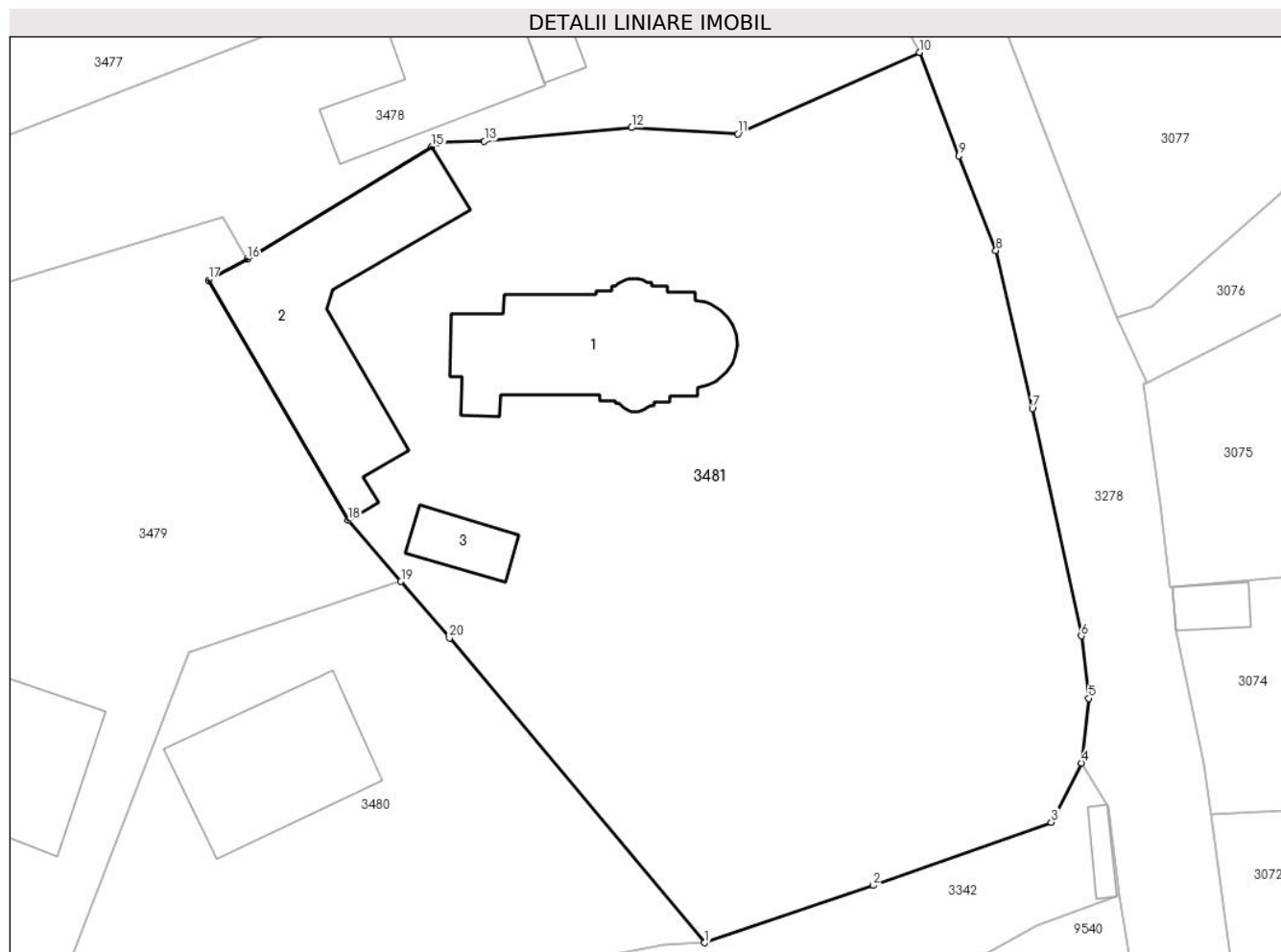
| Inscrieri privind dezmembramintele dreptului de proprietate, drepturi reale de garanție și sarcini | Referințe |
|----------------------------------------------------------------------------------------------------|-----------|
| NU SUNT | |

Anexa Nr. 1 La Partea I

Teren

| Nr cadastral | Suprafața (mp)* | Observații / Referințe |
|--------------|------------------------------------|------------------------|
| 50759 | Din acte: 1.301 Masurata: 3.509 | |

* Suprafața este determinată în planul de proiecție Stereo 70.



Date referitoare la teren

| Crt | Categorie folosință | Intra vilan | Suprafața (mp) | Tarla | Parcelă | Nr. topo | Observații / Referințe |
|-----|---------------------|-------------|----------------|-------|---------|----------|------------------------|
| 1 | curți constructii | DA | 3.509 | - | - | - | |

Date referitoare la construcții

| Crt | Număr | Destinație construcție | Supraf. (mp) | Situație juridică | Observații / Referințe |
|------|----------|------------------------------------------------|--------------------------------|-------------------|--------------------------------------------------------------------------------------------------------------------|
| A1.1 | 50759-C1 | construcții administrative și social culturale | Din acte: 236 Masurata: 204 | Cu acte | Nr. niveluri:1; S. construita la sol:204 mp; Biserica construita in anul 1837 din caramida, acoperita cu tabla. |
| A1.2 | 50759-C2 | construcții anexa | Din acte: 197 Masurata: 252 | Cu acte | Nr. niveluri:1; S. construita la sol:252 mp; Casa sociala construita in anul 1968 din boltari, acoperita cu tabla. |
| A1.3 | 50759-C3 | construcții anexa | Din acte: 36 Masurata: 37 | Cu acte | Nr. niveluri:1; S. construita la sol:37 mp; Clopotnita construita in anul 1925 din lemn, acoperita cu tabla. |

Lungime Segmente

1) Valorile lungimilor segmentelor sunt obținute din proiecție în plan.

| Punct început | X / Y | Punct sfârșit | X / Y | Lungime segment (** (m) |
|---------------|-------|---------------|-------|-------------------------|
|---------------|-------|---------------|-------|-------------------------|

| Punct început | X / Y | Punct sfârșit | X / Y | Lungime segment (** (m) |
|---------------|----------------------------|---------------|----------------------------|-------------------------|
| 1 | 576.381,927 634.178,586 | 2 | 576.396,167 634.183,433 | 15.042 |
| 2 | 576.396,167 634.183,433 | 3 | 576.411,212 634.188,771 | 15.964 |
| 3 | 576.411,212 634.188,771 | 4 | 576.413,768 634.193,784 | 5.627 |
| 4 | 576.413,768 634.193,784 | 5 | 576.414,379 634.199,235 | 5.485 |
| 5 | 576.414,379 634.199,235 | 6 | 576.413,746 634.204,517 | 5.32 |
| 6 | 576.413,746 634.204,517 | 7 | 576.409,601 634.223,725 | 19.65 |
| 7 | 576.409,601 634.223,725 | 8 | 576.406,529 634.237,072 | 13.696 |
| 8 | 576.406,529 634.237,072 | 9 | 576.403,4 634.245,076 | 8.594 |
| 9 | 576.403,4 634.245,076 | 10 | 576.400,055 634.253,817 | 9.359 |
| 10 | 576.400,055 634.253,817 | 11 | 576.384,712 634.246,923 | 16.821 |
| 11 | 576.384,712 634.246,923 | 12 | 576.375,748 634.247,461 | 8.98 |
| 12 | 576.375,748 634.247,461 | 13 | 576.363,295 634.246,305 | 12.507 |
| 13 | 576.363,295 634.246,305 | 14 | 576.359,429 634.246,209 | 3.867 |
| 14 | 576.359,429 634.246,209 | 15 | 576.358,853 634.245,858 | 0.675 |
| 15 | 576.358,853 634.245,858 | 16 | 576.343,278 634.236,37 | 18.237 |
| 16 | 576.343,278 634.236,37 | 17 | 576.339,997 634.234,581 | 3.737 |
| 17 | 576.339,997 634.234,581 | 18 | 576.351,812 634.214,273 | 23.495 |
| 18 | 576.351,812 634.214,273 | 19 | 576.356,255 634.209,11 | 6.812 |
| 19 | 576.356,255 634.209,11 | 20 | 576.360,36 634.204,339 | 6.294 |
| 20 | 576.360,36 634.204,339 | 1 | 576.381,927 634.178,586 | 33.591 |

** Lungimile segmentelor sunt determinate în planul de proiecție Stereo 70 și sunt rotunjite la 1 milimetru.

*** Distanța dintre puncte este formată din segmente cumulate ce sunt mai mici decât valoarea 1 milimetru.

**DATE DESPRE IMOBILUL NR. 3482**

Oficiul de Cadastru și Publicitate Imobiliară NEAMT
Biroul de Cadastru și Publicitate Imobiliară Targu-Neamt

A. Partea I. Descrierea imobilului

TEREN Intravilan

Adresa: Loc. Pluton, Str Agăpieni, Jud. Neamt

| Nr. Crt | Nr cadastral Nr. topografic | Suprafața* (mp) | Observații / Referințe |
|---------|-----------------------------|-----------------|----------------------------------------|
| A1 | | 1.266 | Sector cadastral:219 Teren imprejmuit; |

Construcții

| Crt | Nr cadastral Nr. topografic | Adresa | Observații / Referințe |
|------|-----------------------------|---------------------------------------|----------------------------------------------|
| A1.1 | | Loc. Pluton, Str Agăpieni, Jud. Neamt | Nr. niveluri:2; S. construita la sol:152 mp; |
| A1.2 | | Loc. Pluton, Str Agăpieni, Jud. Neamt | Nr. niveluri:1; S. construita la sol:37 mp; |
| A1.3 | | Loc. Pluton, Str Agăpieni, Jud. Neamt | Nr. niveluri:1; S. construita la sol:66 mp; |

B. Partea II. Proprietari și acte

| Inscrieri privitoare la dreptul de proprietate și alte drepturi reale | | Referințe |
|-------------------------------------------------------------------------------|----------------------------------------------------------------------------------------------------------------------------------------|------------------|
| / | | |
| Act Administrativ nr. 7898, din 28/04/2023 emis de PRIMARIA COMUNEI PIPIRIG; | | |
| B1 | Inscrierea posesiei, drept de PROPRIETATE, dobandit prin Lege, cota actuala 1/1, cota initiala 1/1 1) ȚARĂ VASILE 2) ȚARĂ MIRELA | A1 |
| Act Administrativ nr. 17408, din 01/11/2023 emis de PRIMARIA COMUNEI PIPIRIG; | | |
| B2 | Intabulare, drept de PROPRIETATE, dobandit prin Lege, cota actuala 1/1, cota initiala 1/1 1) ȚARĂ VASILE 2) ȚARĂ MIRELA | A1.1, A1.2, A1.3 |

C. Partea III. SARCINI .

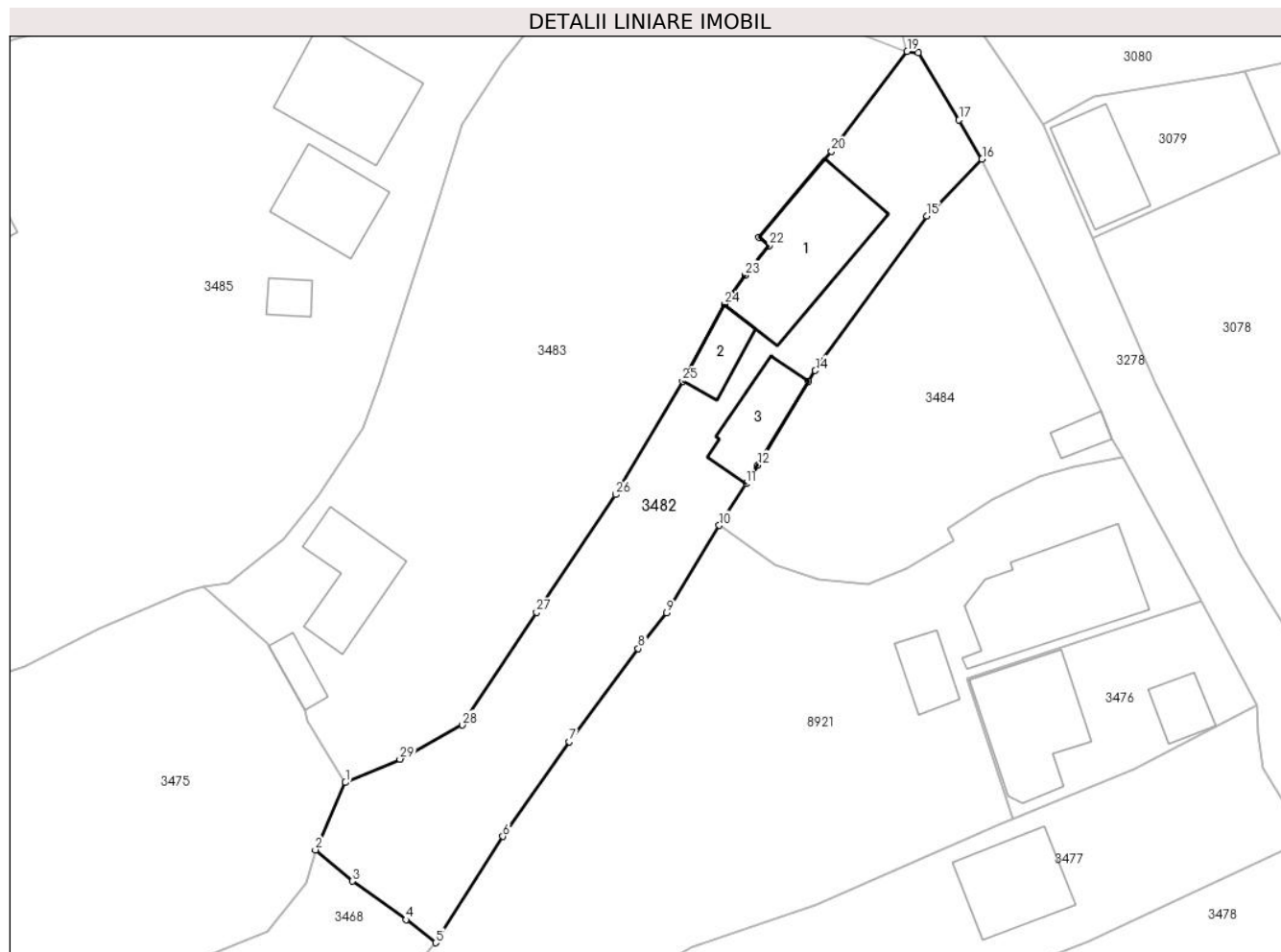
| Inscrieri privind dezmembramentele dreptului de proprietate, drepturi reale de garanție și sarcini | Referințe |
|----------------------------------------------------------------------------------------------------|-----------|
| NU SUNT | |

Anexa Nr. 1 La Partea I

Teren

| Nr cadastral | Suprafața (mp)* | Observații / Referințe |
|--------------|-----------------|------------------------|
| | 1.266 | |

* Suprafața este determinată în planul de proiecție Stereo 70.



Date referitoare la teren

| Crt | Categorie folosință | Intravilan | Suprafața (mp) | Tarla | Parcelă | Nr. topo | Observații / Referințe |
|-----|---------------------|------------|----------------|-------|---------|----------|------------------------|
| 1 | curți constructii | DA | 676 | - | - | - | |
| 2 | faneata | DA | 590 | - | - | - | |

Date referitoare la construcții

| Crt | Număr | Destinație construcție | Supraf. (mp) | Situație juridică | Observații / Referințe |
|------|-------|-------------------------|--------------|-------------------|----------------------------------------------|
| A1.1 | | construcții de locuințe | 152 | Cu acte | Nr. niveluri:2; S. construita la sol:152 mp; |
| A1.2 | | construcții anexa | 37 | Cu acte | Nr. niveluri:1; S. construita la sol:37 mp; |
| A1.3 | | construcții anexa | 66 | Cu acte | Nr. niveluri:1; S. construita la sol:66 mp; |

Lungime Segmente

1) Valorile lungimilor segmentelor sunt obținute din proiecție în plan.

| Punct început | X / Y | Punct sfârșit | X / Y | Lungime segment (** (m) | Punct început | X / Y | Punct sfârșit | X / Y | Lungime segment (** (m) |
|---------------|----------------------------|---------------|----------------------------|-------------------------|---------------|----------------------------|---------------|----------------------------|-------------------------|
| 1 | 576.285,283 634.279,404 | 2 | 576.282,105 634.272,295 | 7.787 | 2 | 576.282,105 634.272,295 | 3 | 576.286,055 634.268,995 | 5.147 |

| Punct început | X / Y | Punct sfârșit | X / Y | Lungime segment (** (m) |
|---------------|----------------------------|---------------|----------------------------|-------------------------|
| 3 | 576.286,055 634.268,995 | 4 | 576.291,697 634.264,913 | 6.964 |
| 5 | 576.294,847 634.262,483 | 6 | 576.301,936 634.273,72 | 13.286 |
| 7 | 576.308,958 634.283,701 | 8 | 576.316,261 634.293,537 | 12.251 |
| 9 | 576.319,269 634.297,331 | 10 | 576.324,821 634.306,56 | 10.77 |
| 11 | 576.327,641 634.310,959 | 12 | 576.328,897 634.312,918 | 2.327 |
| 13 | 576.334,278 634.321,767 | 14 | 576.334,974 634.322,912 | 1.34 |
| 15 | 576.346,754 634.339,244 | 16 | 576.352,601 634.345,248 | 8.381 |
| 17 | 576.350,172 634.349,378 | 18 | 576.345,869 634.356,48 | 8.304 |
| 19 | 576.344,68 634.356,619 | 20 | 576.336,679 634.346,084 | 13.229 |
| 21 | 576.329,012 634.336,974 | 22 | 576.330,079 634.336,102 | 1.378 |
| 23 | 576.327,529 634.332,978 | 24 | 576.325,392 634.329,929 | 3.723 |
| 25 | 576.320,949 634.321,795 | 26 | 576.313,841 634.309,808 | 13.936 |
| 27 | 576.305,507 634.297,37 | 28 | 576.297,633 634.285,477 | 14.263 |
| 29 | 576.291,041 634.281,877 | 1 | 576.285,283 634.279,404 | 6.267 |

| Punct început | X / Y | Punct sfârșit | X / Y | Lungime segment (** (m) |
|---------------|----------------------------|---------------|----------------------------|-------------------------|
| 4 | 576.291,697 634.264,913 | 5 | 576.294,847 634.262,483 | 3.978 |
| 6 | 576.301,936 634.273,72 | 7 | 576.308,958 634.283,701 | 12.204 |
| 8 | 576.316,261 634.293,537 | 9 | 576.319,269 634.297,331 | 4.842 |
| 10 | 576.324,821 634.306,56 | 11 | 576.327,641 634.310,959 | 5.225 |
| 12 | 576.328,897 634.312,918 | 13 | 576.334,278 634.321,767 | 10.357 |
| 14 | 576.334,974 634.322,912 | 15 | 576.346,754 634.339,244 | 20.137 |
| 16 | 576.352,601 634.345,248 | 17 | 576.350,172 634.349,378 | 4.791 |
| 18 | 576.345,869 634.356,48 | 19 | 576.344,68 634.356,619 | 1.197 |
| 20 | 576.336,679 634.346,084 | 21 | 576.329,012 634.336,974 | 11.907 |
| 22 | 576.330,079 634.336,102 | 23 | 576.327,529 634.332,978 | 4.033 |
| 24 | 576.325,392 634.329,929 | 25 | 576.320,949 634.321,795 | 9.268 |
| 26 | 576.313,841 634.309,808 | 27 | 576.305,507 634.297,37 | 14.972 |
| 28 | 576.297,633 634.285,477 | 29 | 576.291,041 634.281,877 | 7.511 |

** Lungimile segmentelor sunt determinate în planul de proiecție Stereo 70 și sunt rotunjite la 1 milimetru.

*** Distanța dintre puncte este formată din segmente cumulate ce sunt mai mici decât valoarea 1 milimetru.

**DATE DESPRE IMOBILUL NR. 3483**

Oficiul de Cadastru și Publicitate Imobiliară NEAMT
Biroul de Cadastru și Publicitate Imobiliară Targu-Neamt

A. Partea I. Descrierea imobilului

TEREN Intravilan

Adresa: Loc. Pluton, Str Agăpieni, Jud. Neamt

| Nr. Crt | Nr cadastral Nr. topografic | Suprafața* (mp) | Observații / Referințe |
|---------|-----------------------------|-----------------|----------------------------------------|
| A1 | | 2.668 | Sector cadastral:219 Teren imprejmuit; |

Construcții

| Crt | Nr cadastral Nr. topografic | Adresa | Observații / Referințe |
|------|-----------------------------|---------------------------------------|---------------------------------------------|
| A1.1 | | Loc. Pluton, Str Agăpieni, Jud. Neamt | Nr. niveluri:1; S. construita la sol:85 mp; |
| A1.2 | | Loc. Pluton, Str Agăpieni, Jud. Neamt | Nr. niveluri:1; S. construita la sol:22 mp; |

B. Partea II. Proprietari și acte

| Inscrieri privitoare la dreptul de proprietate și alte drepturi reale | | Referințe |
|-------------------------------------------------------------------------------|--------------------------------------------------------------------------------------------------------------------------|------------|
| / | | |
| Act Administrativ nr. 9149, din 22/05/2023 emis de PRIMARIA COMUNEI PIPIRIG; | | |
| B1 | Inscrierea posesiei, drept de PROPRIETATE, dobandit prin Lege, cota actuala 1/1, cota initiala 1/1 1) GAVRILUȚĂ MARIA | A1 |
| Act Administrativ nr. 17408, din 01/11/2023 emis de PRIMARIA COMUNEI PIPIRIG; | | |
| B2 | Intabulare, drept de PROPRIETATE, dobandit prin Lege, cota actuala 1/1, cota initiala 1/1 1) GAVRILUȚĂ MARIA | A1.1, A1.2 |

C. Partea III. SARCINI .

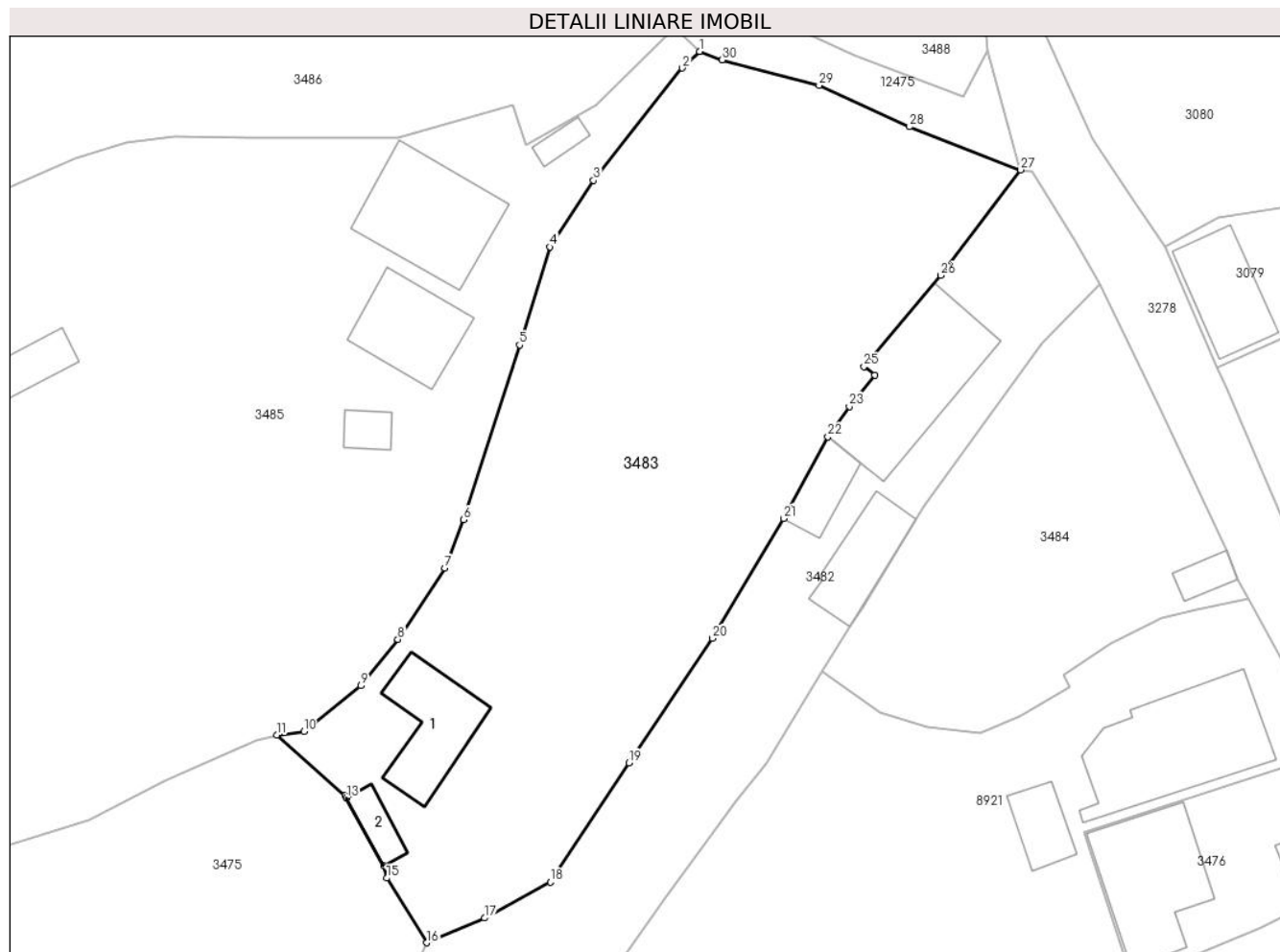
| Inscrieri privind dezmembramintele dreptului de proprietate, drepturi reale de garanție și sarcini | Referințe |
|----------------------------------------------------------------------------------------------------|-----------|
| NU SUNT | |

Anexa Nr. 1 La Partea I

Teren

| Nr cadastral | Suprafața (mp)* | Observații / Referințe |
|--------------|-----------------|------------------------|
| | 2.668 | |

* Suprafața este determinată în planul de proiecție Stereo 70.



Date referitoare la teren

| Crt | Categorie folosință | Intravilan | Suprafața (mp) | Tarla | Parcelă | Nr. topo | Observații / Referințe |
|-----|---------------------|------------|----------------|-------|---------|----------|------------------------|
| 1 | curți constructii | DA | 324 | - | - | - | |
| 2 | faneata | DA | 2.344 | - | - | - | |

Date referitoare la construcții

| Crt | Număr | Destinație construcție | Supraf. (mp) | Situație juridică | Observații / Referințe |
|------|-------|-------------------------|--------------|-------------------|---------------------------------------------|
| A1.1 | | construcții de locuințe | 85 | Cu acte | Nr. niveluri:1; S. construita la sol:85 mp; |
| A1.2 | | construcții anexa | 22 | Cu acte | Nr. niveluri:1; S. construita la sol:22 mp; |

Lungime Segmente

1) Valorile lungimilor segmentelor sunt obținute din proiecție în plan.

| Punct început | X / Y | Punct sfârșit | X / Y | Lungime segment (** (m) |
|---------------|----------------------------|---------------|----------------------------|-------------------------|
| 1 | 576.312,563 634.368,447 | 2 | 576.310,836 634.366,785 | 2.397 |
| 3 | 576.301,944 634.355,562 | 4 | 576.297,612 634.348,913 | 7.936 |

| Punct început | X / Y | Punct sfârșit | X / Y | Lungime segment (** (m) |
|---------------|----------------------------|---------------|----------------------------|-------------------------|
| 2 | 576.310,836 634.366,785 | 3 | 576.301,944 634.355,562 | 14.319 |
| 4 | 576.297,612 634.348,913 | 5 | 576.294,552 634.339,122 | 10.258 |

| Punct început | X / Y | Punct sfârșit | X / Y | Lungime segment (** (m) |
|---------------|----------------------------|---------------|----------------------------|-------------------------|
| 5 | 576.294,552 634.339,122 | 6 | 576.288,977 634.321,663 | 18.328 |
| 7 | 576.287,093 634.316,829 | 8 | 576.282,381 634.309,72 | 8.529 |
| 9 | 576.278,676 634.305,085 | 10 | 576.272,978 634.300,504 | 7.311 |
| 11 | 576.270,261 634.300,157 | 12 | 576.277,102 634.294,086 | 9.146 |
| 13 | 576.277,224 634.293,867 | 14 | 576.281,001 634.287,078 | 7.769 |
| 15 | 576.281,287 634.285,861 | 16 | 576.285,283 634.279,404 | 7.593 |
| 17 | 576.291,041 634.281,877 | 18 | 576.297,633 634.285,477 | 7.511 |
| 19 | 576.305,507 634.297,37 | 20 | 576.313,841 634.309,808 | 14.972 |
| 21 | 576.320,949 634.321,795 | 22 | 576.325,392 634.329,929 | 9.268 |
| 23 | 576.327,529 634.332,978 | 24 | 576.330,079 634.336,102 | 4.033 |
| 25 | 576.329,012 634.336,974 | 26 | 576.336,679 634.346,084 | 11.907 |
| 27 | 576.344,68 634.356,619 | 28 | 576.333,563 634.360,928 | 11.923 |
| 29 | 576.324,508 634.365,062 | 30 | 576.314,811 634.367,594 | 10.022 |

| Punct început | X / Y | Punct sfârșit | X / Y | Lungime segment (** (m) |
|---------------|----------------------------|---------------|----------------------------|-------------------------|
| 6 | 576.288,977 634.321,663 | 7 | 576.287,093 634.316,829 | 5.188 |
| 8 | 576.282,381 634.309,72 | 9 | 576.278,676 634.305,085 | 5.934 |
| 10 | 576.272,978 634.300,504 | 11 | 576.270,261 634.300,157 | 2.739 |
| 12 | 576.277,102 634.294,086 | 13 | 576.277,224 634.293,867 | 0.251 |
| 14 | 576.281,001 634.287,078 | 15 | 576.281,287 634.285,861 | 1.25 |
| 16 | 576.285,283 634.279,404 | 17 | 576.291,041 634.281,877 | 6.267 |
| 18 | 576.297,633 634.285,477 | 19 | 576.305,507 634.297,37 | 14.263 |
| 20 | 576.313,841 634.309,808 | 21 | 576.320,949 634.321,795 | 13.936 |
| 22 | 576.325,392 634.329,929 | 23 | 576.327,529 634.332,978 | 3.723 |
| 24 | 576.330,079 634.336,102 | 25 | 576.329,012 634.336,974 | 1.378 |
| 26 | 576.336,679 634.346,084 | 27 | 576.344,68 634.356,619 | 13.229 |
| 28 | 576.333,563 634.360,928 | 29 | 576.324,508 634.365,062 | 9.954 |
| 30 | 576.314,811 634.367,594 | 1 | 576.312,563 634.368,447 | 2.404 |

** Lungimile segmentelor sunt determinate în planul de proiecție Stereo 70 și sunt rotunjite la 1 milimetru.

*** Distanța dintre puncte este formată din segmente cumulate ce sunt mai mici decât valoarea 1 milimetru.

**DATE DESPRE IMOBILUL NR. 3484**

Oficiul de Cadastru și Publicitate Imobiliară NEAMT
Biroul de Cadastru și Publicitate Imobiliară Targu-Neamt

A. Partea I. Descrierea imobilului

TEREN Intravilan

Adresa: Loc. Pluton, Str Agăpieni, Jud. Neamt

| Nr. Crt | Nr cadastral Nr. topografic | Suprafața* (mp) | Observații / Referințe |
|---------|-----------------------------|-----------------|----------------------------------------|
| A1 | | 945 | Sector cadastral:219 Teren imprejmuit; |

Construcții

| Crt | Nr cadastral Nr. topografic | Adresa | Observații / Referințe |
|------|-----------------------------|---------------------------------------|---------------------------------------------|
| A1.1 | | Loc. Pluton, Str Agăpieni, Jud. Neamt | Nr. niveluri:1; S. construita la sol:18 mp; |

B. Partea II. Proprietari și acte

| Inscrieri privitoare la dreptul de proprietate și alte drepturi reale | | Referințe |
|-------------------------------------------------------------------------------|-----------------------------------------------------------------------------------------------------------------------|-----------|
| / | | |
| Act Administrativ nr. 7813, din 03/05/2023 emis de PRIMARIA COMUNEI PIPIRIG; | | |
| B1 | Inscrierea posesiei, drept de PROPRIETATE, dobandit prin Lege, cota actuala 1/1, cota initiala 1/1 1) DUMITRIU ANA | A1 |
| Act Administrativ nr. 17408, din 01/11/2023 emis de PRIMARIA COMUNEI PIPIRIG; | | |
| B2 | Intabulare, drept de PROPRIETATE, dobandit prin Lege, cota actuala 1/1, cota initiala 1/1 1) DUMITRIU ANA | A1.1 |

C. Partea III. SARCINI .

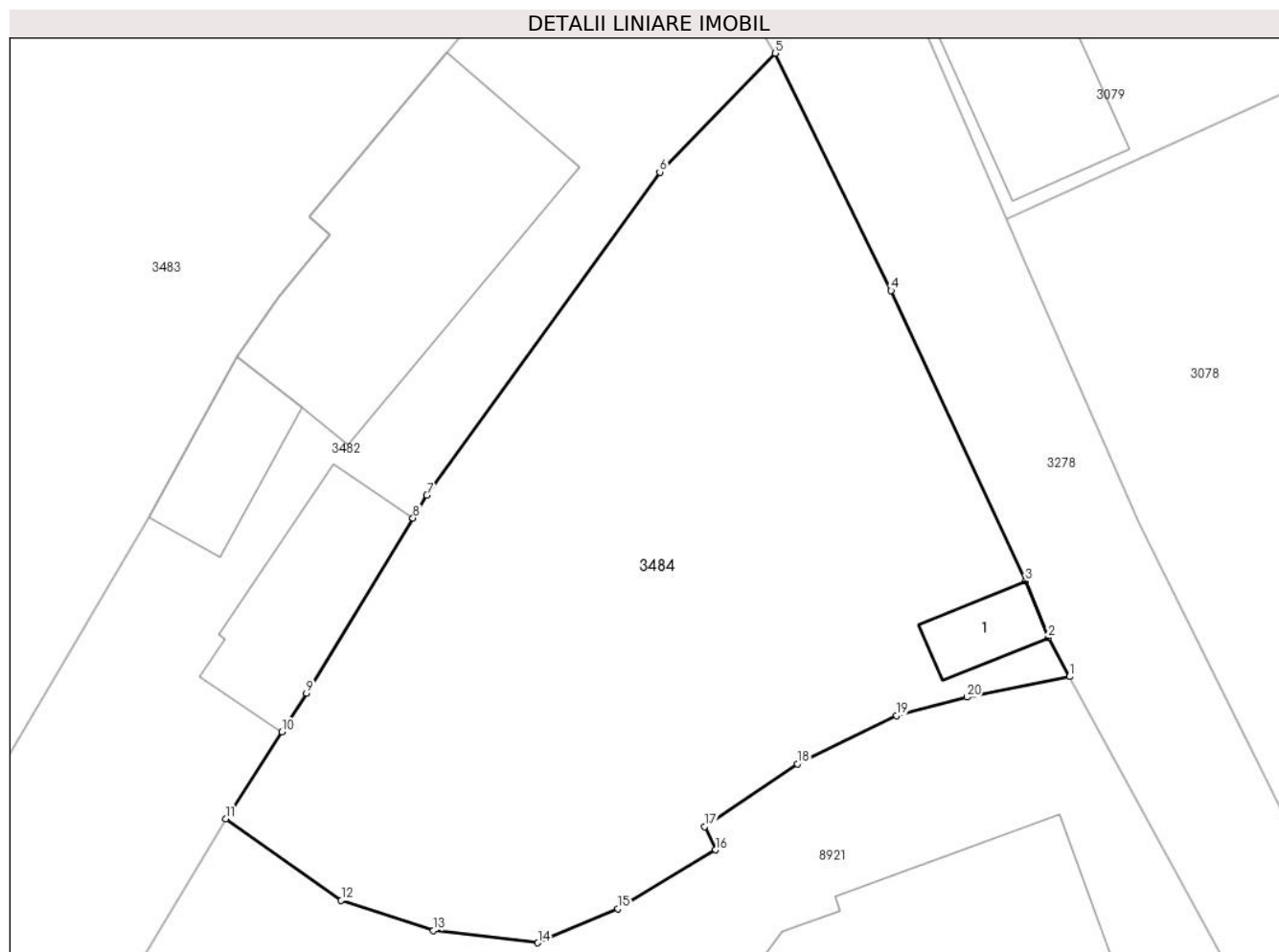
| Inscrieri privind dezmembramintele dreptului de proprietate, drepturi reale de garanție și sarcini | Referințe |
|----------------------------------------------------------------------------------------------------|-----------|
| NU SUNT | |

Anexa Nr. 1 La Partea I

Teren

| Nr cadastral | Suprafața (mp)* | Observații / Referințe |
|--------------|-----------------|------------------------|
| | 945 | |

* Suprafața este determinată în planul de proiecție Stereo 70.



Date referitoare la teren

| Crt | Categorie folosință | Intra vilan | Suprafața (mp) | Tarla | Parcelă | Nr. topo | Observații / Referințe |
|-----|---------------------|-------------|----------------|-------|---------|----------|------------------------|
| 1 | curti constructii | DA | 47 | - | - | - | |
| 2 | faneata | DA | 898 | - | - | - | |

Date referitoare la construcții

| Crt | Număr | Destinație construcție | Supraf. (mp) | Situație juridică | Observații / Referințe |
|------|-------|------------------------|--------------|-------------------|---------------------------------------------|
| A1.1 | | construcții anexa | 18 | Cu acte | Nr. niveluri:1; S. construita la sol:18 mp; |

Lungime Segmente

1) Valorile lungimilor segmentelor sunt obținute din proiecție în plan.

| Punct început | X / Y | Punct sfârșit | X / Y | Lungime segment (** (m) |
|---------------|----------------------------|---------------|----------------------------|-------------------------|
| 1 | 576.367,466 634.313,755 | 2 | 576.366,399 634.315,71 | 2.227 |
| 2 | 576.366,399 634.315,71 | 3 | 576.365,251 634.318,571 | 3.083 |
| 3 | 576.365,251 634.318,571 | 4 | 576.358,453 634.333,26 | 16.186 |

| Punct început | X / Y | Punct sfârșit | X / Y | Lungime segment (** (m) |
|---------------|----------------------------|---------------|----------------------------|-------------------------|
| 4 | 576.358,453 634.333,26 | 5 | 576.352,601 634.345,248 | 13.34 |
| 5 | 576.352,601 634.345,248 | 6 | 576.346,754 634.339,244 | 8.381 |
| 6 | 576.346,754 634.339,244 | 7 | 576.334,974 634.322,912 | 20.137 |
| 7 | 576.334,974 634.322,912 | 8 | 576.334,278 634.321,767 | 1.34 |
| 8 | 576.334,278 634.321,767 | 9 | 576.328,897 634.312,918 | 10.357 |
| 9 | 576.328,897 634.312,918 | 10 | 576.327,641 634.310,959 | 2.327 |
| 10 | 576.327,641 634.310,959 | 11 | 576.324,821 634.306,56 | 5.225 |
| 11 | 576.324,821 634.306,56 | 12 | 576.330,651 634.302,441 | 7.138 |
| 12 | 576.330,651 634.302,441 | 13 | 576.335,308 634.300,913 | 4.901 |
| 13 | 576.335,308 634.300,913 | 14 | 576.340,59 634.300,302 | 5.317 |
| 14 | 576.340,59 634.300,302 | 15 | 576.344,646 634.302,021 | 4.405 |
| 15 | 576.344,646 634.302,021 | 16 | 576.349,57 634.304,997 | 5.753 |
| 16 | 576.349,57 634.304,997 | 17 | 576.349,018 634.306,169 | 1.295 |
| 17 | 576.349,018 634.306,169 | 18 | 576.353,715 634.309,346 | 5.671 |
| 18 | 576.353,715 634.309,346 | 19 | 576.358,735 634.311,785 | 5.581 |
| 19 | 576.358,735 634.311,785 | 20 | 576.362,286 634.312,711 | 3.67 |
| 20 | 576.362,286 634.312,711 | 1 | 576.367,466 634.313,755 | 5.284 |

** Lungimile segmentelor sunt determinate în planul de proiecție Stereo 70 și sunt rotunjite la 1 milimetru.

*** Distanța dintre puncte este formată din segmente cumulate ce sunt mai mici decât valoarea 1 milimetru.

**DATE DESPRE IMOBILUL NR. 3485**

Oficiul de Cadastru și Publicitate Imobiliară NEAMT
Biroul de Cadastru și Publicitate Imobiliară Targu-Neamt

A. Partea I. Descrierea imobilului

TEREN Intravilan

Adresa: Loc. Pluton, Str Agăpieni, Jud. Neamt

| Nr. Crt | Nr cadastral Nr. topografic | Suprafața* (mp) | Observații / Referințe |
|---------|-----------------------------|------------------------------------|----------------------------------------|
| A1 | 53904 | Din acte: 3.947 Maturata: 4.018 | Sector cadastral:219 Teren imprejmuit; |

Construcții

| Crt | Nr cadastral Nr. topografic | Adresa | Observații / Referințe |
|------|-----------------------------|---------------------------------------|-----------------------------------------------------------------------------------------------|
| A1.1 | 53904-C1 | Loc. Pluton, Str Agăpieni, Jud. Neamt | Nr. niveluri:1; S. construita la sol:82 mp; S. construita desfasurata:81 mp; Locuinta, parter |
| A1.2 | 53904-C2 | Loc. Pluton, Str Agăpieni, Jud. Neamt | Nr. niveluri:1; S. construita la sol:34 mp; S. construita desfasurata:34 mp; Grajd, parter |
| A1.3 | 53904-C3 | Loc. Pluton, Str Agăpieni, Jud. Neamt | Nr. niveluri:1; S. construita la sol:12 mp; S. construita desfasurata:12 mp; Anexa, parter |
| A1.4 | | Loc. Pluton, Str Agăpieni, Jud. Neamt | Nr. niveluri:2; S. construita la sol:126 mp; |
| A1.5 | | Loc. Pluton, Str Agăpieni, Jud. Neamt | Nr. niveluri:1; S. construita la sol:18 mp; |

B. Partea II. Proprietari și acte

| Inscrieri privitoare la dreptul de proprietate și alte drepturi reale | | Referințe |
|---------------------------------------------------------------------------------------------------------|----------------------------------------------------------------------------------------------------------------------------------------------------------------------------------|------------------|
| 3315 / 14/02/2022 | | |
| Act Notarial nr. CONTRACT DE VÂNZARE - CUMPĂRARE aut. nr. 480, din 11/02/2022 emis de NP David Daniela; | | |
| B1 | Intabulare, drept de PROPRIETATE, cu titlu de drept de CUMPĂRARE, dobandit prin Conventie, cota actuala 1/1, cota initiala 1/1 1) ILIE ANA-MARIA 2) ILIE VASILE, bun comun | A1 |
| B2 | Intabulare, drept de PROPRIETATE, cu titlu de drept de CUMPĂRARE, dobandit prin Conventie, cota actuala 1/1, cota initiala 1/1 1) ILIE ANA-MARIA 2) ILIE VASILE | A1.1, A1.2, A1.3 |
| / | | |
| Act Administrativ nr. 17408, din 01/11/2023 emis de PRIMARIA COMUNEI PIPIRIG; | | |
| B3 | Intabulare, drept de PROPRIETATE, dobandit prin Lege, cota actuala 1/1, cota initiala 1/1 1) ILIE ANA-MARIA 2) ILIE VASILE | A1.4, A1.5 |

C. Partea III. SARCINI .

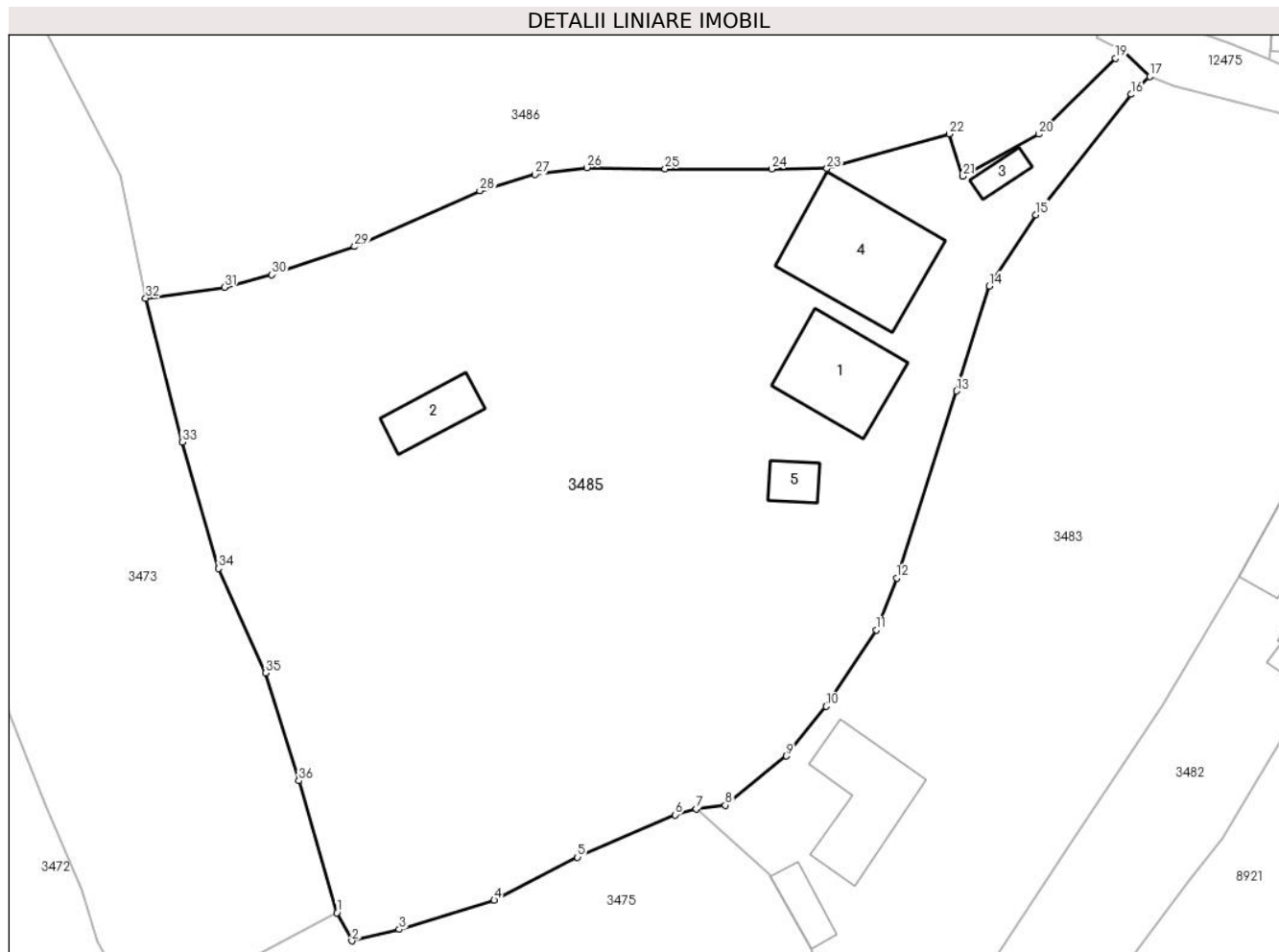
| Inscrieri privind dezmembramintele dreptului de proprietate, drepturi reale de garanție și sarcini | Referințe |
|----------------------------------------------------------------------------------------------------|-----------|
| NU SUNT | |

Anexa Nr. 1 La Partea I

Teren

| | | |
|--------------|------------------------------------|------------------------|
| Nr cadastral | Suprafața (mp)* | Observații / Referințe |
| 53904 | Din acte: 3.947 Masurata: 4.018 | |

* Suprafața este determinată în planul de proiecție Stereo 70.



Date referitoare la teren

| Crt | Categorie folosință | Intra vilan | Suprafața (mp) | Tarla | Parcelă | Nr. topo | Observații / Referințe |
|-----|---------------------|-------------|----------------|-------|---------|----------|------------------------|
| 1 | curți constructii | DA | 857 | - | - | - | |
| 2 | curți constructii | DA | 3.161 | - | - | - | |

Date referitoare la construcții

| Crt | Număr | Destinație construcție | Supraf. (mp) | Situație juridică | Observații / Referințe |
|------|----------|-------------------------|------------------------------|-------------------|-----------------------------------------------------------------------------------------------|
| A1.1 | 53904-C1 | construcții de locuințe | Din acte: 81 Masurata: 82 | Cu acte | Nr. niveluri:1; S. construita la sol:82 mp; S. construita desfasurata:81 mp; Locuinta, parter |
| A1.2 | 53904-C2 | construcții anexa | 34 | Cu acte | Nr. niveluri:1; S. construita la sol:34 mp; S. construita desfasurata:34 mp; Grajd, parter |
| A1.3 | 53904-C3 | construcții anexa | 12 | Cu acte | Nr. niveluri:1; S. construita la sol:12 mp; S. construita desfasurata:12 mp; Anexa, parter |
| A1.4 | | construcții de locuințe | 126 | Cu acte | Nr. niveluri:2; S. construita la sol:126 mp; |
| A1.5 | | construcții anexa | 18 | Cu acte | Nr. niveluri:1; S. construita la sol:18 mp; |

Lungime Segmente

1) Valorile lungimilor segmentelor sunt obținute din proiecție în plan.

| Punct început | X / Y | Punct sfârșit | X / Y | Lungime segment (** (m) |
|---------------|----------------------------|---------------|----------------------------|-------------------------|
| 1 | 576.236,763 634.290,473 | 2 | 576.238,147 634.287,846 | 2.969 |
| 3 | 576.242,568 634.288,908 | 4 | 576.251,427 634.291,631 | 9.268 |
| 5 | 576.259,191 634.295,649 | 6 | 576.268,311 634.299,597 | 9.938 |
| 7 | 576.270,261 634.300,157 | 8 | 576.272,978 634.300,504 | 2.739 |
| 9 | 576.278,676 634.305,085 | 10 | 576.282,381 634.309,72 | 5.934 |
| 11 | 576.287,093 634.316,829 | 12 | 576.288,977 634.321,663 | 5.188 |
| 13 | 576.294,552 634.339,122 | 14 | 576.297,612 634.348,913 | 10.258 |
| 15 | 576.301,944 634.355,562 | 16 | 576.310,836 634.366,785 | 14.319 |
| 17 | 576.312,563 634.368,447 | 18 | 576.310,118 634.370,881 | 3.45 |
| 19 | 576.309,393 634.370,156 | 20 | 576.302,206 634.363,078 | 10.087 |
| 21 | 576.295,149 634.359,14 | 22 | 576.293,872 634.363,094 | 4.155 |
| 23 | 576.282,452 634.359,867 | 24 | 576.277,293 634.359,819 | 5.159 |
| 25 | 576.267,371 634.359,819 | 26 | 576.260,058 634.359,952 | 7.314 |
| 27 | 576.255,234 634.359,315 | 28 | 576.250,099 634.357,794 | 5.356 |
| 29 | 576.238,414 634.352,587 | 30 | 576.230,679 634.349,953 | 8.171 |
| 31 | 576.226,275 634.348,798 | 32 | 576.218,922 634.347,783 | 7.423 |
| 33 | 576.222,308 634.334,347 | 34 | 576.225,711 634.322,565 | 12.264 |
| 35 | 576.230,094 634.312,821 | 36 | 576.233,199 634.302,782 | 10.508 |

| Punct început | X / Y | Punct sfârșit | X / Y | Lungime segment (** (m) |
|---------------|----------------------------|---------------|----------------------------|-------------------------|
| 2 | 576.238,147 634.287,846 | 3 | 576.242,568 634.288,908 | 4.547 |
| 4 | 576.251,427 634.291,631 | 5 | 576.259,191 634.295,649 | 8.742 |
| 6 | 576.268,311 634.299,597 | 7 | 576.270,261 634.300,157 | 2.029 |
| 8 | 576.272,978 634.300,504 | 9 | 576.278,676 634.305,085 | 7.311 |
| 10 | 576.282,381 634.309,72 | 11 | 576.287,093 634.316,829 | 8.529 |
| 12 | 576.288,977 634.321,663 | 13 | 576.294,552 634.339,122 | 18.328 |
| 14 | 576.297,612 634.348,913 | 15 | 576.301,944 634.355,562 | 7.936 |
| 16 | 576.310,836 634.366,785 | 17 | 576.312,563 634.368,447 | 2.397 |
| 18 | 576.310,118 634.370,881 | 19 | 576.309,393 634.370,156 | 1.025 |
| 20 | 576.302,206 634.363,078 | 21 | 576.295,149 634.359,14 | 8.081 |
| 22 | 576.293,872 634.363,094 | 23 | 576.282,452 634.359,867 | 11.867 |
| 24 | 576.277,293 634.359,819 | 25 | 576.267,371 634.359,819 | 9.922 |
| 26 | 576.260,058 634.359,952 | 27 | 576.255,234 634.359,315 | 4.866 |
| 28 | 576.250,099 634.357,794 | 29 | 576.238,414 634.352,587 | 12.793 |
| 30 | 576.230,679 634.349,953 | 31 | 576.226,275 634.348,798 | 4.553 |
| 32 | 576.218,922 634.347,783 | 33 | 576.222,308 634.334,347 | 13.856 |
| 34 | 576.225,711 634.322,565 | 35 | 576.230,094 634.312,821 | 10.684 |
| 36 | 576.233,199 634.302,782 | 1 | 576.236,763 634.290,473 | 12.815 |

** Lungimile segmentelor sunt determinate în planul de proiecție Stereo 70 și sunt rotunjite la 1 milimetru.

*** Distanța dintre puncte este formată din segmente cumulate ce sunt mai mici decât valoarea 1 milimetru.

**DATE DESPRE IMOBILUL NR. 3486**

Oficiul de Cadastru și Publicitate Imobiliară NEAMT
Biroul de Cadastru și Publicitate Imobiliară Targu-Neamt

A. Partea I. Descrierea imobilului

TEREN Intravilan

Adresa: Loc. Pluton, Str Agăpieni, Jud. Neamt

| Nr. Crt | Nr cadastral Nr. topografic | Suprafața* (mp) | Observații / Referințe |
|---------|-----------------------------|-----------------|----------------------------------------|
| A1 | | 4.472 | Sector cadastral:219 Teren imprejmuit; |

Construcții

| Crt | Nr cadastral Nr. topografic | Adresa | Observații / Referințe |
|------|-----------------------------|---------------------------------------|---------------------------------------------|
| A1.1 | | Loc. Pluton, Str Agăpieni, Jud. Neamt | Nr. niveluri:1; S. construita la sol:60 mp; |

B. Partea II. Proprietari și acte

| Inscrieri privitoare la dreptul de proprietate și alte drepturi reale | Referințe |
|-------------------------------------------------------------------------------|---------------------------------------------------------------------------------------------------------------------------------|
| / | |
| Act Administrativ nr. 7814, din 03/05/2023 emis de PRIMARIA COMUNEI PIPIRIG; | |
| B1 | Inscrierea posesiei, drept de PROPRIETATE, dobandit prin Lege, cota actuala 1/1, cota initiala 1/1 1) PĂTRAȘCU IULIANA MARIA |
| Act Administrativ nr. 17408, din 01/11/2023 emis de PRIMARIA COMUNEI PIPIRIG; | |
| B2 | Intabulare, drept de PROPRIETATE, dobandit prin Lege, cota actuala 1/1, cota initiala 1/1 1) PĂTRAȘCU IULIANA MARIA |

C. Partea III. SARCINI .

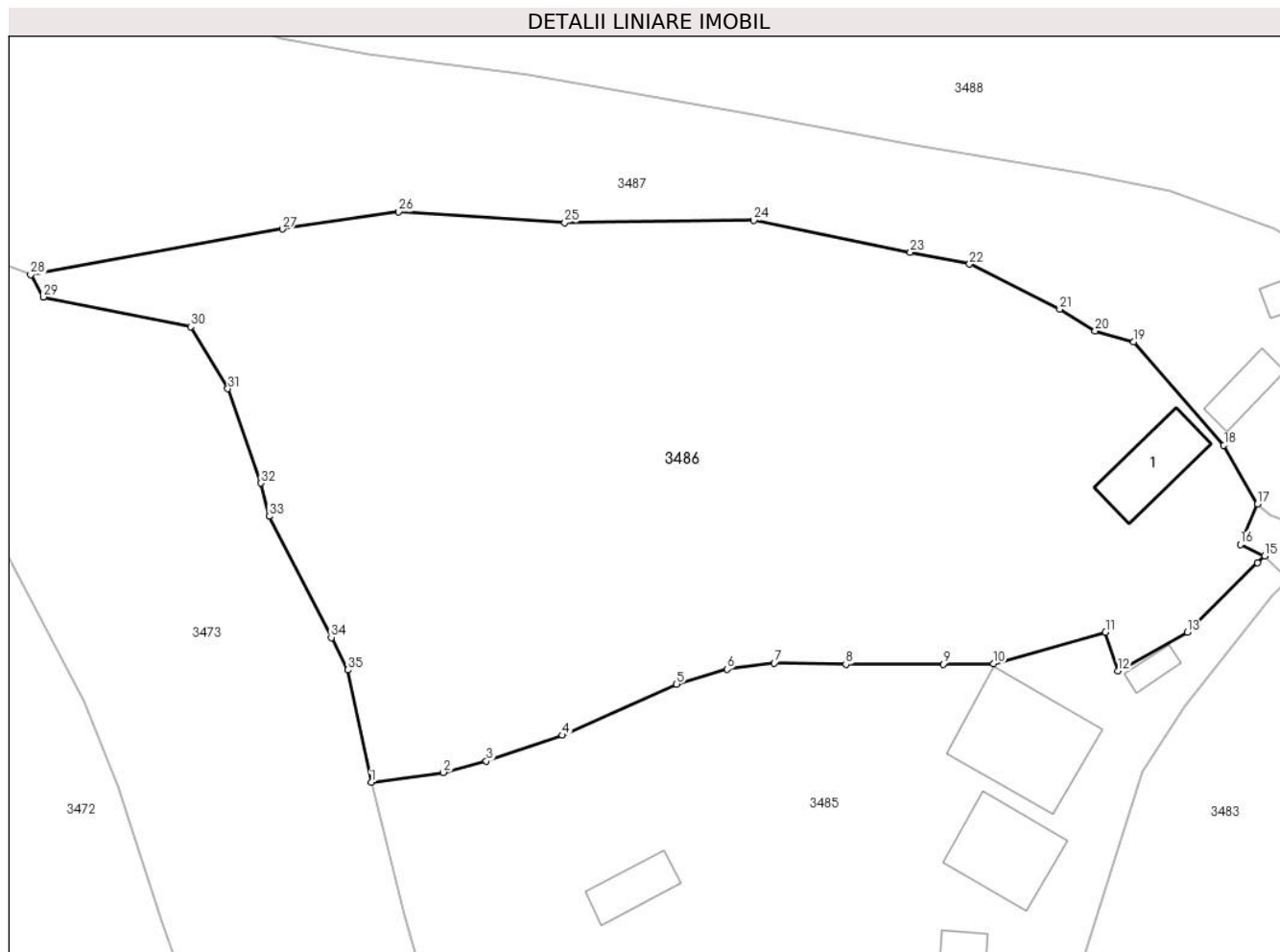
| Inscrieri privind dezmembramintele dreptului de proprietate, drepturi reale de garanție și sarcini | Referințe |
|----------------------------------------------------------------------------------------------------|-----------|
| NU SUNT | |

Anexa Nr. 1 La Partea I

Teren

| | | |
|--------------|-----------------|------------------------|
| Nr cadastral | Suprafața (mp)* | Observații / Referințe |
| | 4.472 | |

* Suprafața este determinată în planul de proiecție Stereo 70.



Date referitoare la teren

| Crt | Categorie folosință | Intravilan | Suprafața (mp) | Tarla | Parcelă | Nr. topo | Observații / Referințe |
|-----|---------------------|------------|----------------|-------|---------|----------|------------------------|
| 1 | curți construcții | DA | 310 | - | - | - | |
| 2 | faneata | DA | 4.162 | - | - | - | |

Date referitoare la construcții

| Crt | Număr | Destinație construcție | Supraf. (mp) | Situație juridică | Observații / Referințe |
|------|-------|-------------------------|--------------|-------------------|---------------------------------------------|
| A1.1 | | construcții de locuințe | 60 | Cu acte | Nr. niveluri:1; S. construita la sol:60 mp; |

Lungime Segmente

1) Valorile lungimilor segmentelor sunt obținute din proiecție în plan.

| Punct început | X / Y | Punct sfârșit | X / Y | Lungime segment (** (m) |
|---------------|----------------------------|---------------|----------------------------|-------------------------|
| 1 | 576.218,922 634.347,783 | 2 | 576.226,275 634.348,798 | 7.423 |
| 3 | 576.230,679 634.349,953 | 4 | 576.238,414 634.352,587 | 8.171 |
| 5 | 576.250,099 634.357,794 | 6 | 576.255,234 634.359,315 | 5.356 |

| Punct început | X / Y | Punct sfârșit | X / Y | Lungime segment (** (m) |
|---------------|----------------------------|---------------|----------------------------|-------------------------|
| 2 | 576.226,275 634.348,798 | 3 | 576.230,679 634.349,953 | 4.553 |
| 4 | 576.238,414 634.352,587 | 5 | 576.250,099 634.357,794 | 12.793 |
| 6 | 576.255,234 634.359,315 | 7 | 576.260,058 634.359,952 | 4.866 |

| Punct început | X / Y | Punct sfârșit | X / Y | Lungime segment (** (m)) |
|---------------|----------------------------|---------------|----------------------------|--------------------------|
| 7 | 576.260,058 634.359,952 | 8 | 576.267,371 634.359,819 | 7.314 |
| 9 | 576.277,293 634.359,819 | 10 | 576.282,452 634.359,867 | 5.159 |
| 11 | 576.293,872 634.363,094 | 12 | 576.295,149 634.359,14 | 4.155 |
| 13 | 576.302,206 634.363,078 | 14 | 576.309,393 634.370,156 | 10.087 |
| 15 | 576.310,118 634.370,881 | 16 | 576.307,627 634.372,032 | 2.744 |
| 17 | 576.309,387 634.376,163 | 18 | 576.305,953 634.382,146 | 6.898 |
| 19 | 576.296,743 634.392,685 | 20 | 576.292,8 634.393,8 | 4.098 |
| 21 | 576.289,201 634.396,023 | 22 | 576.279,98 634.400,612 | 10.3 |
| 23 | 576.273,959 634.401,832 | 24 | 576.257,967 634.405,072 | 16.317 |
| 25 | 576.238,694 634.404,854 | 26 | 576.221,733 634.405,945 | 16.996 |
| 27 | 576.209,863 634.404,195 | 28 | 576.184,166 634.399,529 | 26.117 |
| 29 | 576.185,448 634.397,269 | 30 | 576.200,476 634.394,242 | 15.33 |
| 31 | 576.204,292 634.387,912 | 32 | 576.207,682 634.378,292 | 10.2 |
| 33 | 576.208,508 634.374,911 | 34 | 576.214,845 634.362,55 | 13.891 |
| 35 | 576.216,544 634.359,236 | 1 | 576.218,922 634.347,783 | 11.697 |

| Punct început | X / Y | Punct sfârșit | X / Y | Lungime segment (** (m)) |
|---------------|----------------------------|---------------|----------------------------|--------------------------|
| 8 | 576.267,371 634.359,819 | 9 | 576.277,293 634.359,819 | 9.922 |
| 10 | 576.282,452 634.359,867 | 11 | 576.293,872 634.363,094 | 11.867 |
| 12 | 576.295,149 634.359,14 | 13 | 576.302,206 634.363,078 | 8.081 |
| 14 | 576.309,393 634.370,156 | 15 | 576.310,118 634.370,881 | 1.025 |
| 16 | 576.307,627 634.372,032 | 17 | 576.309,387 634.376,163 | 4.49 |
| 18 | 576.305,953 634.382,146 | 19 | 576.296,743 634.392,685 | 13.996 |
| 20 | 576.292,8 634.393,8 | 21 | 576.289,201 634.396,023 | 4.23 |
| 22 | 576.279,98 634.400,612 | 23 | 576.273,959 634.401,832 | 6.143 |
| 24 | 576.257,967 634.405,072 | 25 | 576.238,694 634.404,854 | 19.274 |
| 26 | 576.221,733 634.405,945 | 27 | 576.209,863 634.404,195 | 11.998 |
| 28 | 576.184,166 634.399,529 | 29 | 576.185,448 634.397,269 | 2.598 |
| 30 | 576.200,476 634.394,242 | 31 | 576.204,292 634.387,912 | 7.391 |
| 32 | 576.207,682 634.378,292 | 33 | 576.208,508 634.374,911 | 3.48 |
| 34 | 576.214,845 634.362,55 | 35 | 576.216,544 634.359,236 | 3.724 |

** Lungimile segmentelor sunt determinate în planul de proiecție Stereo 70 și sunt rotunjite la 1 milimetru.

*** Distanța dintre puncte este formată din segmente cumulate ce sunt mai mici decât valoarea 1 milimetru.

**DATE DESPRE IMOBILUL NR. 3487**

Oficiul de Cadastru și Publicitate Imobiliară NEAMT
Biroul de Cadastru și Publicitate Imobiliară Targu-Neamt

A. Partea I. Descrierea imobilului

TEREN Necunoscut

Adresa: Loc. Pluton, Str Agăpieni, Jud. Neamt, si extravilan UAT Pipirig

| Nr. Crt | Nr cadastral Nr. topografic | Suprafața* (mp) | Observații / Referințe |
|---------|-----------------------------|-----------------|----------------------------------------|
| A1 | | 4.489 | Sector cadastral:219 Teren imprejmuit; |

Construcții

| Crt | Nr cadastral Nr. topografic | Adresa | Observații / Referințe |
|------|-----------------------------|------------------------------------------------------------------|---------------------------------------------|
| A1.1 | | Loc. Pluton, Str Agăpieni, Jud. Neamt, si extravilan UAT Pipirig | Nr. niveluri:2; S. construita la sol:78 mp; |
| A1.2 | | Loc. Pluton, Str Agăpieni, Jud. Neamt, si extravilan UAT Pipirig | Nr. niveluri:1; S. construita la sol:28 mp; |
| A1.3 | | Loc. Pluton, Str Agăpieni, Jud. Neamt, si extravilan UAT Pipirig | Nr. niveluri:1; S. construita la sol:21 mp; |

B. Partea II. Proprietari și acte

| Inscrieri privitoare la dreptul de proprietate și alte drepturi reale | | Referințe |
|-------------------------------------------------------------------------------|-----------------------------------------------------------------------------------------------------------------------|------------------|
| / | | |
| Act Administrativ nr. 7815, din 03/05/2023 emis de PRIMARIA COMUNEI PIPIRIG; | | |
| B1 | Inscrierea posesiei, drept de PROPRIETATE, dobandit prin Lege, cota actuala 1/1, cota initiala 1/1 1) DUMITRIU ANA | A1 |
| Act Administrativ nr. 17408, din 01/11/2023 emis de PRIMARIA COMUNEI PIPIRIG; | | |
| B2 | Intabulare, drept de PROPRIETATE, dobandit prin Lege, cota actuala 1/1, cota initiala 1/1 1) DUMITRIU ANA | A1.1, A1.2, A1.3 |

C. Partea III. SARCINI .

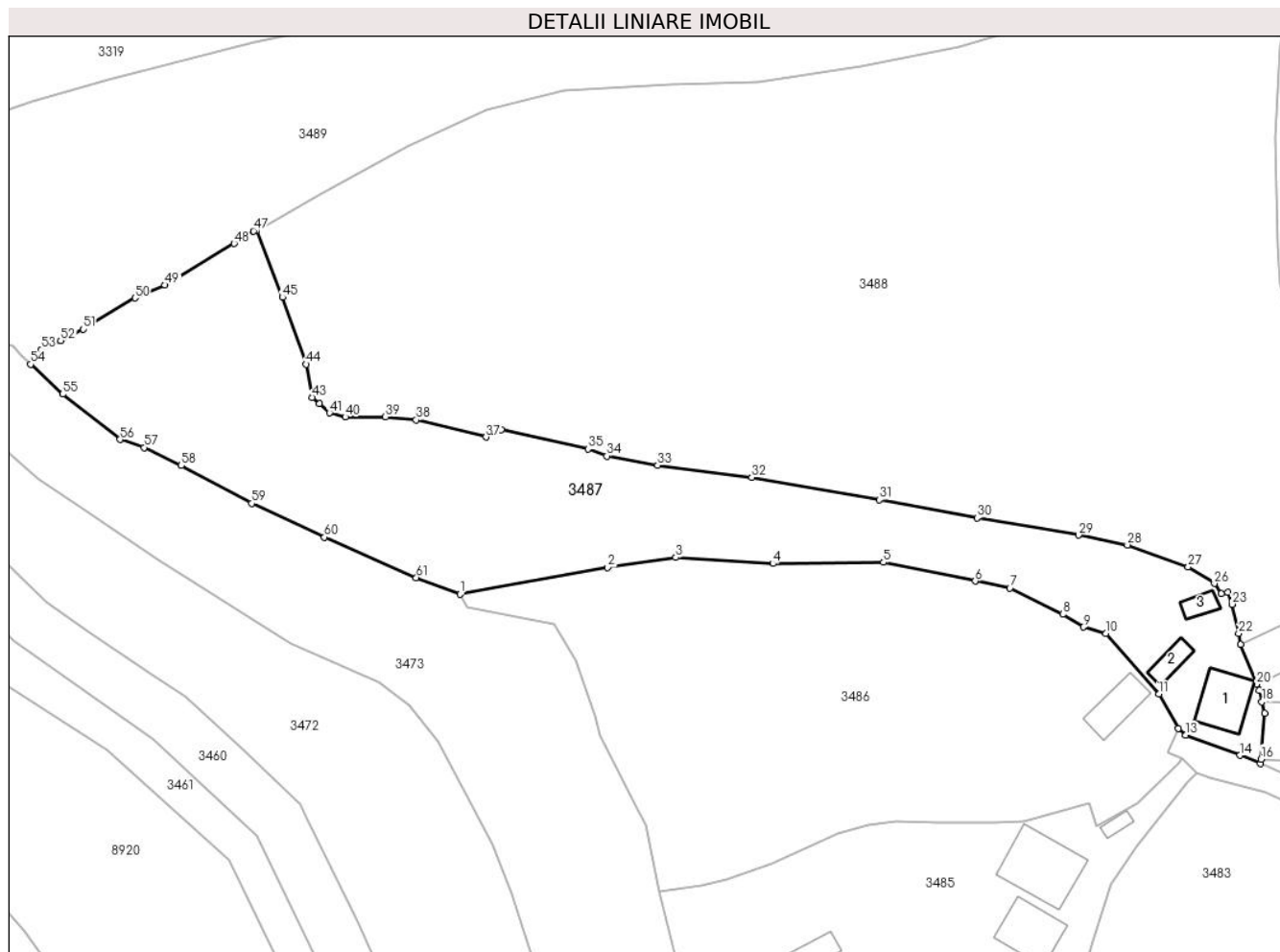
| Inscrieri privind dezmembramintele dreptului de proprietate, drepturi reale de garanție și sarcini | Referințe |
|----------------------------------------------------------------------------------------------------|-----------|
| NU SUNT | |

Anexa Nr. 1 La Partea I

Teren

| Nr cadastral | Suprafața (mp)* | Observații / Referințe |
|--------------|-----------------|------------------------|
| | 4.489 | |

* Suprafața este determinată în planul de proiecție Stereo 70.



Date referitoare la teren

| Crt | Categorie folosință | Intravilan | Suprafața (mp) | Tarla | Parcelă | Nr. topo | Observații / Referințe |
|-----|---------------------|------------|----------------|-------|---------|----------|------------------------|
| 1 | curți construcții | DA | 476 | - | - | - | |
| 2 | faneata | DA | 1.784 | - | - | - | |
| 3 | faneata | NU | 2.230 | - | - | - | |

Date referitoare la construcții

| Crt | Număr | Destinație construcție | Supraf. (mp) | Situație juridică | Observații / Referințe |
|------|-------|-------------------------|--------------|-------------------|---------------------------------------------|
| A1.1 | | construcții de locuințe | 78 | Cu acte | Nr. niveluri:2; S. construita la sol:78 mp; |
| A1.2 | | construcții anexa | 28 | Cu acte | Nr. niveluri:1; S. construita la sol:28 mp; |
| A1.3 | | construcții anexa | 21 | Cu acte | Nr. niveluri:1; S. construita la sol:21 mp; |

Lungime Segmente

1) Valorile lungimilor segmentelor sunt obținute din proiecție în plan.

| Punct început | X / Y | Punct sfârșit | X / Y | Lungime segment | Punct început | X / Y | Punct sfârșit | X / Y | Lungime segment |
|---------------|----------------------------|---------------|----------------------------|-----------------|---------------|----------------------------|---------------|----------------------------|-----------------|
| 1 | 576.184,166 634.399,529 | 2 | 576.209,863 634.404,195 | 26.117 | 2 | 576.209,863 634.404,195 | 3 | 576.221,733 634.405,945 | 11.998 |
| | | | | | 3 | 576.221,733 634.405,945 | 4 | 576.238,694 634.404,854 | 16.996 |

| Punct început | X / Y | Punct sfârșit | X / Y | Lungime segment | Punct început | X / Y | Punct sfârșit | X / Y | Lungime segment | Punct început | X / Y | Punct sfârșit | X / Y | Lungime segment |
|---------------|----------------------------|---------------|----------------------------|-----------------|---------------|----------------------------|---------------|----------------------------|-----------------|---------------|----------------------------|---------------|----------------------------|-----------------|
| 4 | 576.238,694 634.404,854 | 5 | 576.257,967 634.405,072 | 19.274 | 5 | 576.257,967 634.405,072 | 6 | 576.273,959 634.401,832 | 16.317 | 6 | 576.273,959 634.401,832 | 7 | 576.279,98 634.400,612 | 6.143 |
| 7 | 576.279,98 634.400,612 | 8 | 576.289,201 634.396,023 | 10.3 | 8 | 576.289,201 634.396,023 | 9 | 576.292,8 634.393,8 | 4.23 | 9 | 576.292,8 634.393,8 | 10 | 576.296,743 634.392,685 | 4.098 |
| 10 | 576.296,743 634.392,685 | 11 | 576.305,953 634.382,146 | 13.996 | 11 | 576.305,953 634.382,146 | 12 | 576.309,387 634.376,163 | 6.898 | 12 | 576.309,387 634.376,163 | 13 | 576.310,661 634.374,969 | 1.746 |
| 13 | 576.310,661 634.374,969 | 14 | 576.320,121 634.371,472 | 10.086 | 14 | 576.320,121 634.371,472 | 15 | 576.323,659 634.370,058 | 3.81 | 15 | 576.323,659 634.370,058 | 16 | 576.323,799 634.370,802 | 0.757 |
| 16 | 576.323,799 634.370,802 | 17 | 576.324,43 634.378,797 | 8.02 | 17 | 576.324,43 634.378,797 | 18 | 576.323,944 634.380,8 | 2.061 | 18 | 576.323,944 634.380,8 | 19 | 576.323,457 634.382,803 | 2.061 |
| 19 | 576.323,457 634.382,803 | 20 | 576.323,033 634.383,857 | 1.136 | 20 | 576.323,033 634.383,857 | 21 | 576.320,258 634.390,752 | 7.432 | 21 | 576.320,258 634.390,752 | 22 | 576.319,896 634.392,687 | 1.969 |
| 22 | 576.319,896 634.392,687 | 23 | 576.318,737 634.397,791 | 5.234 | 23 | 576.318,737 634.397,791 | 24 | 576.317,979 634.399,895 | 2.236 | 24 | 576.317,979 634.399,895 | 25 | 576.316,871 634.399,609 | 1.144 |
| 25 | 576.316,871 634.399,609 | 26 | 576.315,658 634.401,387 | 2.152 | 26 | 576.315,658 634.401,387 | 27 | 576.311,078 634.404,304 | 5.43 | 27 | 576.311,078 634.404,304 | 28 | 576.300,478 634.408,097 | 11.258 |
| 28 | 576.300,478 634.408,097 | 29 | 576.291,991 634.409,835 | 8.663 | 29 | 576.291,991 634.409,835 | 30 | 576.274,298 634.412,814 | 17.942 | 30 | 576.274,298 634.412,814 | 31 | 576.257,272 634.416,0 | 17.322 |
| 31 | 576.257,272 634.416,0 | 32 | 576.234,979 634.419,87 | 22.626 | 32 | 576.234,979 634.419,87 | 33 | 576.218,582 634.421,97 | 16.531 | 33 | 576.218,582 634.421,97 | 34 | 576.209,71 634.423,592 | 9.019 |
| 34 | 576.209,71 634.423,592 | 35 | 576.206,445 634.424,843 | 3.496 | 35 | 576.206,445 634.424,843 | 36 | 576.191,319 634.428,194 | 15.493 | 36 | 576.191,319 634.428,194 | 37 | 576.188,657 634.426,886 | 2.966 |
| 37 | 576.188,657 634.426,886 | 38 | 576.176,469 634.429,889 | 12.553 | 38 | 576.176,469 634.429,889 | 39 | 576.171,114 634.430,41 | 5.38 | 39 | 576.171,114 634.430,41 | 40 | 576.164,106 634.430,41 | 7.008 |
| 40 | 576.164,106 634.430,41 | 41 | 576.161,345 634.431,113 | 2.849 | 41 | 576.161,345 634.431,113 | 42 | 576.159,572 634.432,687 | 2.371 | 42 | 576.159,572 634.432,687 | 43 | 576.158,297 634.433,819 | 1.705 |
| 43 | 576.158,297 634.433,819 | 44 | 576.157,324 634.439,588 | 5.85 | 44 | 576.157,324 634.439,588 | 45 | 576.153,144 634.451,245 | 12.384 | 45 | 576.153,144 634.451,245 | 46 | 576.148,619 634.462,828 | 12.435 |
| 46 | 576.148,619 634.462,828 | 47 | 576.148,102 634.462,783 | 0.519 | 47 | 576.148,102 634.462,783 | 48 | 576.144,709 634.460,618 | 4.025 | 48 | 576.144,709 634.460,618 | 49 | 576.132,688 634.453,357 | 14.044 |
| 49 | 576.132,688 634.453,357 | 50 | 576.127,428 634.451,132 | 5.711 | 50 | 576.127,428 634.451,132 | 51 | 576.118,368 634.445,699 | 10.564 | 51 | 576.118,368 634.445,699 | 52 | 576.114,489 634.443,684 | 4.371 |
| 52 | 576.114,489 634.443,684 | 53 | 576.111,061 634.442,141 | 3.759 | 53 | 576.111,061 634.442,141 | 54 | 576.109,255 634.439,577 | 3.136 | 54 | 576.109,255 634.439,577 | 55 | 576.114,851 634.434,372 | 7.642 |
| 55 | 576.114,851 634.434,372 | 56 | 576.124,818 634.426,467 | 12.721 | 56 | 576.124,818 634.426,467 | 57 | 576.129,061 634.425,078 | 4.465 | 57 | 576.129,061 634.425,078 | 58 | 576.135,529 634.421,947 | 7.186 |
| 58 | 576.135,529 634.421,947 | 59 | 576.147,782 634.415,334 | 13.924 | 59 | 576.147,782 634.415,334 | 60 | 576.160,493 634.409,472 | 13.998 | 60 | 576.160,493 634.409,472 | 61 | 576.176,495 634.402,424 | 17.485 |
| 61 | 576.176,495 634.402,424 | 1 | 576.184,166 634.399,529 | 8.199 | | | | | | | | | | |

** Lungimile segmentelor sunt determinate în planul de proiecție Stereo 70 și sunt rotunjite la 1 milimetru.

*** Distanța dintre puncte este formată din segmente cumulate ce sunt mai mici decât valoarea 1 milimetru.

**DATE DESPRE IMOBILUL NR. 3488**

Oficiul de Cadastru și Publicitate Imobiliară NEAMT
Biroul de Cadastru și Publicitate Imobiliară Targu-Neamt

A. Partea I. Descrierea imobilului

TEREN Necunoscut

Adresa: Loc. Pluton, Str Agăpieni, Jud. Neamt, si extravilan UAT Pipirig

| Nr. Crt | Nr cadastral Nr. topografic | Suprafața* (mp) | Observații / Referințe |
|---------|-----------------------------|-----------------|----------------------------------------|
| A1 | | 13.436 | Sector cadastral:219 Teren imprejmuit; |

Construcții

| Crt | Nr cadastral Nr. topografic | Adresa | Observații / Referințe |
|------|-----------------------------|------------------------------------------------------------------|---------------------------------------------|
| A1.1 | | Loc. Pluton, Str Agăpieni, Jud. Neamt, si extravilan UAT Pipirig | Nr. niveluri:1; S. construita la sol:72 mp; |
| A1.2 | | Loc. Pluton, Str Agăpieni, Jud. Neamt, si extravilan UAT Pipirig | Nr. niveluri:1; S. construita la sol:63 mp; |
| A1.3 | | Loc. Pluton, Str Agăpieni, Jud. Neamt, si extravilan UAT Pipirig | Nr. niveluri:1; S. construita la sol:15 mp; |

B. Partea II. Proprietari și acte

| Inscrieri privitoare la dreptul de proprietate și alte drepturi reale | | Referințe |
|-------------------------------------------------------------------------------|--------------------------------------------------------------------------------------------------------------------------------------------------------|------------------|
| / | | |
| Act Administrativ nr. 10764, din 28/06/2023 emis de PRIMARIA COMUNEI PIPIRIG; | | |
| B1 | Inscrierea posesiei, drept de PROPRIETATE, dobandit prin Lege, cota actuala 1/1, cota initiala 1/1 1) ACATRINEI CONSTANTIN 2) ACATRINEI NICOLETA | A1 |
| Act Administrativ nr. 17408, din 01/11/2023 emis de PRIMARIA COMUNEI PIPIRIG; | | |
| B2 | Intabulare, drept de PROPRIETATE, dobandit prin Lege, cota actuala 1/1, cota initiala 1/1 1) ACATRINEI CONSTANTIN 2) ACATRINEI NICOLETA | A1.1, A1.2, A1.3 |

C. Partea III. SARCINI .

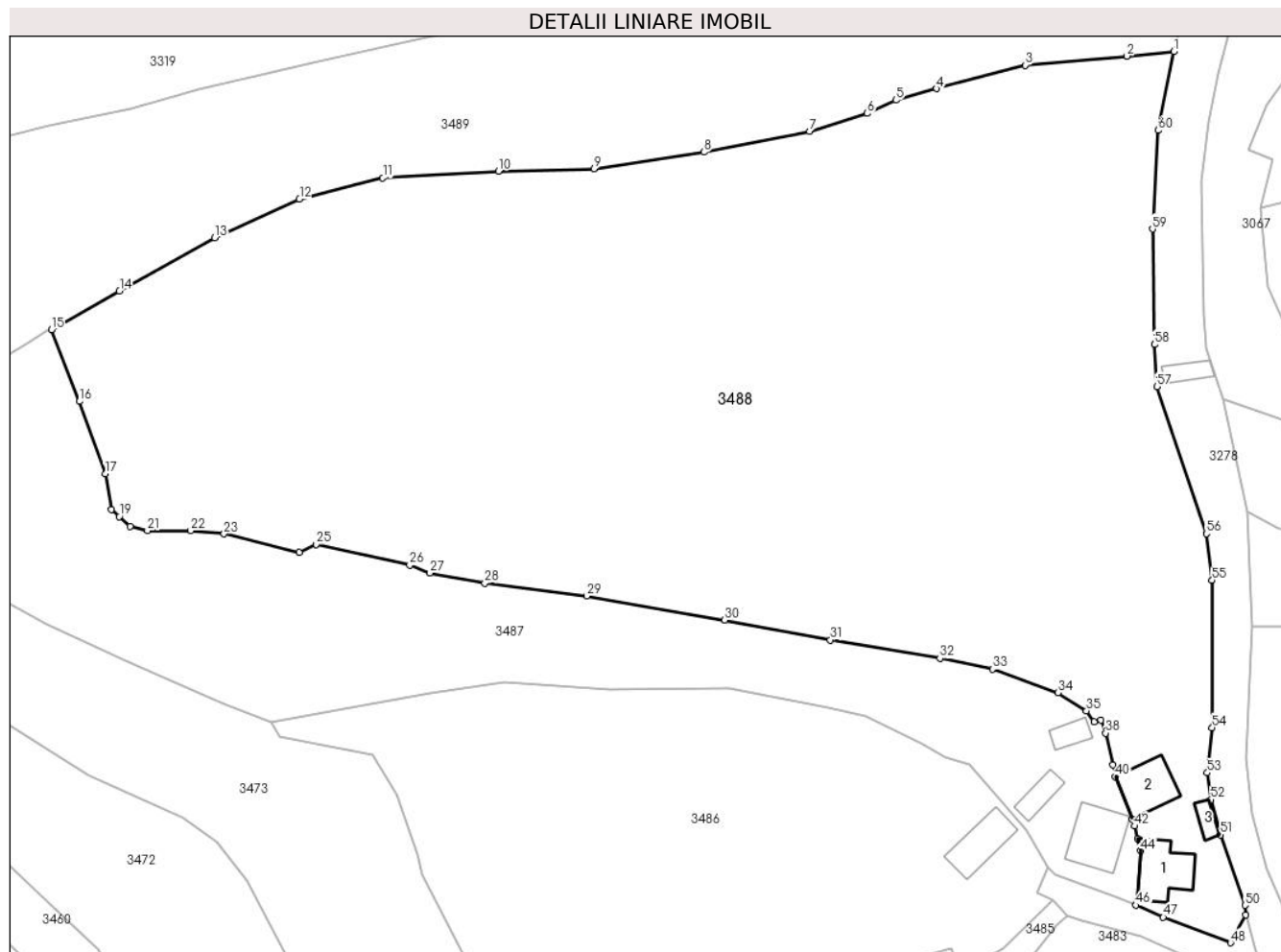
| Inscrieri privind dezmembramintele dreptului de proprietate, drepturi reale de garanție și sarcini | Referințe |
|----------------------------------------------------------------------------------------------------|-----------|
| NU SUNT | |

Anexa Nr. 1 La Partea I

Teren

| Nr cadastral | Suprafața (mp)* | Observații / Referințe |
|--------------|-----------------|------------------------|
| | 13.436 | |

* Suprafața este determinată în planul de proiecție Stereo 70.



Date referitoare la teren

| Crt | Categorie folosință | Intravilan | Suprafața (mp) | Tarla | Parcelă | Nr. topo | Observații / Referințe |
|-----|---------------------|------------|----------------|-------|---------|----------|------------------------|
| 1 | curți constructii | DA | 525 | - | - | - | |
| 2 | faneata | DA | 11.433 | - | - | - | |
| 3 | faneata | NU | 1.478 | - | - | - | |

Date referitoare la construcții

| Crt | Număr | Destinație construcție | Supraf. (mp) | Situație juridică | Observații / Referințe |
|------|-------|-------------------------|--------------|-------------------|---------------------------------------------|
| A1.1 | | construcții de locuințe | 72 | Cu acte | Nr. niveluri:1; S. construita la sol:72 mp; |
| A1.2 | | construcții de locuințe | 63 | Cu acte | Nr. niveluri:1; S. construita la sol:63 mp; |
| A1.3 | | construcții anexa | 15 | Cu acte | Nr. niveluri:1; S. construita la sol:15 mp; |

Lungime Segmente

1) Valorile lungimilor segmentelor sunt obținute din proiecție în plan.

| Punct început | X / Y | Punct sfârșit | X / Y | Lungime segment |
|---------------|----------------------------|---------------|----------------------------|-----------------|
| 1 | 576.329,754 634.507,662 | 2 | 576.322,199 634.506,912 | 7.592 |
| 2 | 576.322,199 634.506,912 | 3 | 576.305,753 634.505,439 | 16.512 |
| 3 | 576.305,753 634.505,439 | 4 | 576.291,461 634.501,674 | 14.78 |

| Punct început | X / Y | Punct sfârșit | X / Y | Lungime segment | Punct început | X / Y | Punct sfârșit | X / Y | Lungime segment | Punct început | X / Y | Punct sfârșit | X / Y | Lungime segment |
|---------------|----------------------------|---------------|----------------------------|-----------------|---------------|----------------------------|---------------|----------------------------|-----------------|---------------|----------------------------|---------------|----------------------------|-----------------|
| 4 | 576.291,461 634.501,674 | 5 | 576.284,887 634.499,822 | 6.83 | 5 | 576.284,887 634.499,822 | 6 | 576.280,272 634.497,67 | 5.092 | 6 | 576.280,272 634.497,67 | 7 | 576.270,987 634.494,756 | 9.732 |
| 7 | 576.270,987 634.494,756 | 8 | 576.253,933 634.491,446 | 17.372 | 8 | 576.253,933 634.491,446 | 9 | 576.236,172 634.488,755 | 17.964 | 9 | 576.236,172 634.488,755 | 10 | 576.220,761 634.488,374 | 15.416 |
| 10 | 576.220,761 634.488,374 | 11 | 576.202,104 634.487,255 | 18.691 | 11 | 576.202,104 634.487,255 | 12 | 576.188,641 634.483,855 | 13.886 | 12 | 576.188,641 634.483,855 | 13 | 576.174,97 634.477,614 | 15.028 |
| 13 | 576.174,97 634.477,614 | 14 | 576.159,592 634.469,053 | 17.6 | 14 | 576.159,592 634.469,053 | 15 | 576.148,619 634.462,828 | 12.616 | 15 | 576.148,619 634.462,828 | 16 | 576.153,144 634.451,245 | 12.435 |
| 16 | 576.153,144 634.451,245 | 17 | 576.157,324 634.439,588 | 12.384 | 17 | 576.157,324 634.439,588 | 18 | 576.158,297 634.433,819 | 5.85 | 18 | 576.158,297 634.433,819 | 19 | 576.159,572 634.432,687 | 1.705 |
| 19 | 576.159,572 634.432,687 | 20 | 576.161,345 634.431,113 | 2.371 | 20 | 576.161,345 634.431,113 | 21 | 576.164,106 634.430,41 | 2.849 | 21 | 576.164,106 634.430,41 | 22 | 576.171,114 634.430,41 | 7.008 |
| 22 | 576.171,114 634.430,41 | 23 | 576.176,469 634.429,889 | 5.38 | 23 | 576.176,469 634.429,889 | 24 | 576.188,657 634.426,886 | 12.553 | 24 | 576.188,657 634.426,886 | 25 | 576.191,319 634.428,194 | 2.966 |
| 25 | 576.191,319 634.428,194 | 26 | 576.206,445 634.424,843 | 15.493 | 26 | 576.206,445 634.424,843 | 27 | 576.209,71 634.423,592 | 3.496 | 27 | 576.209,71 634.423,592 | 28 | 576.218,582 634.421,97 | 9.019 |
| 28 | 576.218,582 634.421,97 | 29 | 576.234,979 634.419,87 | 16.531 | 29 | 576.234,979 634.419,87 | 30 | 576.257,272 634.416,0 | 22.626 | 30 | 576.257,272 634.416,0 | 31 | 576.274,298 634.412,814 | 17.322 |
| 31 | 576.274,298 634.412,814 | 32 | 576.291,991 634.409,835 | 17.942 | 32 | 576.291,991 634.409,835 | 33 | 576.300,478 634.408,097 | 8.663 | 33 | 576.300,478 634.408,097 | 34 | 576.311,078 634.404,304 | 11.258 |
| 34 | 576.311,078 634.404,304 | 35 | 576.315,658 634.401,387 | 5.43 | 35 | 576.315,658 634.401,387 | 36 | 576.316,871 634.399,609 | 2.152 | 36 | 576.316,871 634.399,609 | 37 | 576.317,979 634.399,895 | 1.144 |
| 37 | 576.317,979 634.399,895 | 38 | 576.318,737 634.397,791 | 2.236 | 38 | 576.318,737 634.397,791 | 39 | 576.319,896 634.392,687 | 5.234 | 39 | 576.319,896 634.392,687 | 40 | 576.320,258 634.390,752 | 1.969 |
| 40 | 576.320,258 634.390,752 | 41 | 576.323,033 634.383,857 | 7.432 | 41 | 576.323,033 634.383,857 | 42 | 576.323,457 634.382,803 | 1.136 | 42 | 576.323,457 634.382,803 | 43 | 576.323,944 634.380,8 | 2.061 |
| 43 | 576.323,944 634.380,8 | 44 | 576.324,43 634.378,797 | 2.061 | 44 | 576.324,43 634.378,797 | 45 | 576.323,799 634.370,802 | 8.02 | 45 | 576.323,799 634.370,802 | 46 | 576.323,659 634.370,058 | 0.757 |
| 46 | 576.323,659 634.370,058 | 47 | 576.328,044 634.368,092 | 4.806 | 47 | 576.328,044 634.368,092 | 48 | 576.338,908 634.363,992 | 11.612 | 48 | 576.338,908 634.363,992 | 49 | 576.341,388 634.368,497 | 5.143 |
| 49 | 576.341,388 634.368,497 | 50 | 576.341,228 634.370,028 | 1.539 | 50 | 576.341,228 634.370,028 | 51 | 576.337,281 634.381,388 | 12.026 | 51 | 576.337,281 634.381,388 | 52 | 576.335,752 634.387,042 | 5.857 |
| 52 | 576.335,752 634.387,042 | 53 | 576.335,14 634.391,371 | 4.372 | 53 | 576.335,14 634.391,371 | 54 | 576.335,938 634.398,653 | 7.326 | 54 | 576.335,938 634.398,653 | 55 | 576.335,933 634.422,428 | 23.775 |
| 55 | 576.335,933 634.422,428 | 56 | 576.334,992 634.429,916 | 7.547 | 56 | 576.334,992 634.429,916 | 57 | 576.327,017 634.453,62 | 25.01 | 57 | 576.327,017 634.453,62 | 58 | 576.326,64 634.460,41 | 6.8 |
| 58 | 576.326,64 634.460,41 | 59 | 576.326,305 634.479,026 | 18.619 | 59 | 576.326,305 634.479,026 | 60 | 576.327,198 634.494,925 | 15.924 | 60 | 576.327,198 634.494,925 | 1 | 576.329,754 634.507,662 | 12.991 |

** Lungimile segmentelor sunt determinate în planul de proiecție Stereo 70 și sunt rotunjite la 1 milimetru.

*** Distanța dintre puncte este formată din segmente cumulate ce sunt mai mici decât valoarea 1 milimetru.

**DATE DESPRE IMOBILUL NR. 3489**

Oficiul de Cadastru și Publicitate Imobiliară NEAMT
Biroul de Cadastru și Publicitate Imobiliară Targu-Neamt

A. Partea I. Descrierea imobilului

TEREN Intravilan

Adresa: Loc. Pluton, Str Agăpieni, Jud. Neamt

| Nr. Crt | Nr cadastral Nr. topografic | Suprafața* (mp) | Observații / Referințe |
|---------|-----------------------------|-----------------|----------------------------------------|
| A1 | | 9.340 | Sector cadastral:219 Teren imprejmuit; |

Construcții

| Crt | Nr cadastral Nr. topografic | Adresa | Observații / Referințe |
|------|-----------------------------|---------------------------------------|----------------------------------------------|
| A1.1 | | Loc. Pluton, Str Agăpieni, Jud. Neamt | Nr. niveluri:1; S. construita la sol:101 mp; |
| A1.2 | | Loc. Pluton, Str Agăpieni, Jud. Neamt | Nr. niveluri:1; S. construita la sol:27 mp; |
| A1.3 | | Loc. Pluton, Str Agăpieni, Jud. Neamt | Nr. niveluri:1; S. construita la sol:31 mp; |

B. Partea II. Proprietari și acte

| Inscrieri privitoare la dreptul de proprietate și alte drepturi reale | | Referințe |
|-------------------------------------------------------------------------------|-----------------------------------------------------------------------------------------------------------------------|------------------|
| / | | |
| Act Administrativ nr. 7895, din 28/04/2023 emis de PRIMARIA COMUNEI PIPIRIG; | | |
| B1 | Inscrierea posesiei, drept de PROPRIETATE, dobandit prin Lege, cota actuala 1/1, cota initiala 1/1 1) AGAPIE DOREL | A1 |
| Act Administrativ nr. 17408, din 01/11/2023 emis de PRIMARIA COMUNEI PIPIRIG; | | |
| B2 | Intabulare, drept de PROPRIETATE, dobandit prin Lege, cota actuala 1/1, cota initiala 1/1 1) AGAPIE DOREL | A1.1, A1.2, A1.3 |

C. Partea III. SARCINI .

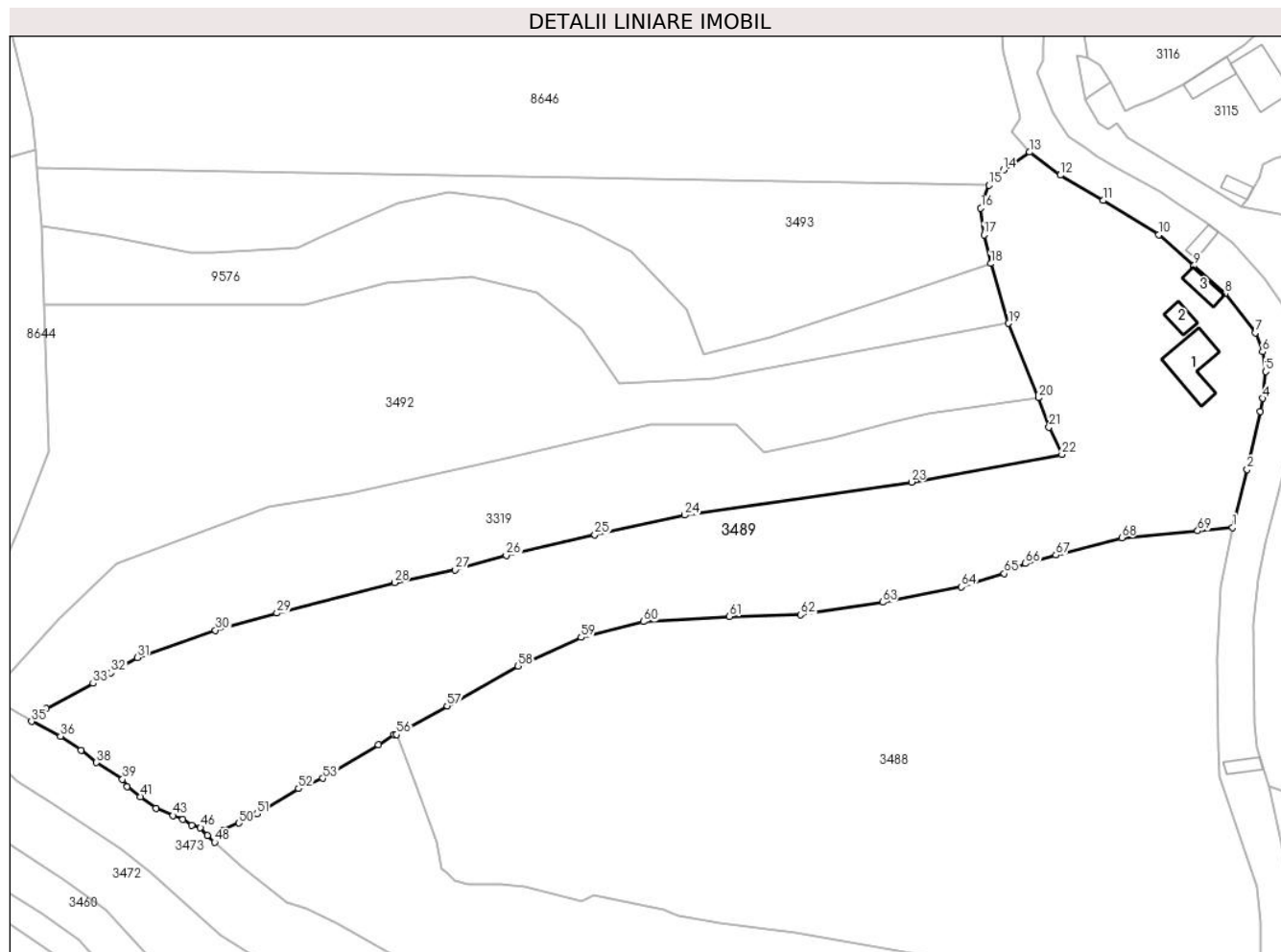
| Inscrieri privind dezmembramintele dreptului de proprietate, drepturi reale de garanție și sarcini | Referințe |
|----------------------------------------------------------------------------------------------------|-----------|
| NU SUNT | |

Anexa Nr. 1 La Partea I

Teren

| | | |
|--------------|-----------------|------------------------|
| Nr cadastral | Suprafața (mp)* | Observații / Referințe |
| | 9.340 | |

* Suprafața este determinată în planul de proiecție Stereo 70.



Date referitoare la teren

| Crt | Categorie folosință | Intravilan | Suprafața (mp) | Tarla | Parcelă | Nr. topo | Observații / Referințe |
|-----|---------------------|------------|----------------|-------|---------|----------|------------------------|
| 1 | curți constructii | DA | 671 | - | - | - | |
| 2 | faneata | DA | 8.669 | - | - | - | |

Date referitoare la construcții

| Crt | Număr | Destinație construcție | Supraf. (mp) | Situație juridică | Observații / Referințe |
|------|-------|-------------------------|--------------|-------------------|----------------------------------------------|
| A1.1 | | construcții de locuințe | 101 | Cu acte | Nr. niveluri:1; S. construita la sol:101 mp; |
| A1.2 | | construcții anexa | 27 | Cu acte | Nr. niveluri:1; S. construita la sol:27 mp; |
| A1.3 | | construcții anexa | 31 | Cu acte | Nr. niveluri:1; S. construita la sol:31 mp; |

Lungime Segmente

1) Valorile lungimilor segmentelor sunt obținute din proiecție în plan.

| Punct început | X / Y | Punct sfârșit | X / Y | Lungime segment | Punct început | X / Y | Punct sfârșit | X / Y | Lungime segment | Punct început | X / Y | Punct sfârșit | X / Y | Lungime segment |
|---------------|----------------------------|---------------|---------------------------|-----------------|---------------|---------------------------|---------------|----------------------------|-----------------|---------------|----------------------------|---------------|----------------------------|-----------------|
| 1 | 576.329,754 634.507,662 | 2 | 576.332,89 634.520,202 | 12.926 | 2 | 576.332,89 634.520,202 | 3 | 576.335,777 634.532,756 | 12.882 | 3 | 576.335,777 634.532,756 | 4 | 576.336,334 634.535,551 | 2.85 |
| 4 | 576.336,334 634.535,551 | 5 | 576.336,93 634.541,389 | 5.868 | 5 | 576.336,93 634.541,389 | 6 | 576.336,224 634.545,641 | 4.31 | 6 | 576.336,224 634.545,641 | 7 | 576.334,698 634.549,765 | 4.397 |

| Punct început | X / Y | Punct sfârșit | X / Y | Lungime segment | Punct început | X / Y | Punct sfârșit | X / Y | Lungime segment | Punct început | X / Y | Punct sfârșit | X / Y | Lungime segment |
|---------------|----------------------------|---------------|----------------------------|-----------------|---------------|----------------------------|---------------|----------------------------|-----------------|---------------|----------------------------|---------------|----------------------------|-----------------|
| 7 | 576.334,698 634.549,765 | 8 | 576.328,137 634.558,205 | 10.69 | 8 | 576.328,137 634.558,205 | 9 | 576.321,397 634.564,238 | 9.046 | 9 | 576.321,397 634.564,238 | 10 | 576.313,717 634.570,931 | 10.187 |
| 10 | 576.313,717 634.570,931 | 11 | 576.301,678 634.578,363 | 14.148 | 11 | 576.301,678 634.578,363 | 12 | 576.292,441 634.583,881 | 10.76 | 12 | 576.292,441 634.583,881 | 13 | 576.285,8 634.588,844 | 8.291 |
| 13 | 576.285,8 634.588,844 | 14 | 576.280,162 634.584,982 | 6.834 | 14 | 576.280,162 634.584,982 | 15 | 576.276,982 634.581,677 | 4.586 | 15 | 576.276,982 634.581,677 | 16 | 576.275,218 634.576,745 | 5.238 |
| 16 | 576.275,218 634.576,745 | 17 | 576.275,905 634.570,933 | 5.852 | 17 | 576.275,905 634.570,933 | 18 | 576.277,356 634.564,739 | 6.362 | 18 | 576.277,356 634.564,739 | 19 | 576.281,235 634.551,814 | 13.495 |
| 19 | 576.281,235 634.551,814 | 20 | 576.287,746 634.535,688 | 17.391 | 20 | 576.287,746 634.535,688 | 21 | 576.289,97 634.529,331 | 6.735 | 21 | 576.289,97 634.529,331 | 22 | 576.292,772 634.523,455 | 6.51 |
| 22 | 576.292,772 634.523,455 | 23 | 576.260,21 634.517,464 | 33.109 | 23 | 576.260,21 634.517,464 | 24 | 576.211,074 634.510,292 | 49.657 | 24 | 576.211,074 634.510,292 | 25 | 576.191,603 634.506,089 | 19.919 |
| 25 | 576.191,603 634.506,089 | 26 | 576.172,419 634.501,584 | 19.706 | 26 | 576.172,419 634.501,584 | 27 | 576.161,392 634.498,489 | 11.453 | 27 | 576.161,392 634.498,489 | 28 | 576.148,202 634.495,694 | 13.483 |
| 28 | 576.148,202 634.495,694 | 29 | 576.122,726 634.489,101 | 26.315 | 29 | 576.122,726 634.489,101 | 30 | 576.109,443 634.485,412 | 13.786 | 30 | 576.109,443 634.485,412 | 31 | 576.092,507 634.479,515 | 17.933 |
| 31 | 576.092,507 634.479,515 | 32 | 576.086,801 634.476,168 | 6.615 | 32 | 576.086,801 634.476,168 | 33 | 576.082,906 634.473,907 | 4.504 | 33 | 576.082,906 634.473,907 | 34 | 576.072,755 634.468,428 | 11.535 |
| 34 | 576.072,755 634.468,428 | 35 | 576.069,616 634.465,659 | 4.186 | 35 | 576.069,616 634.465,659 | 36 | 576.075,879 634.462,497 | 7.016 | 36 | 576.075,879 634.462,497 | 37 | 576.080,312 634.459,445 | 5.382 |
| 37 | 576.080,312 634.459,445 | 38 | 576.083,61 634.456,773 | 4.245 | 38 | 576.083,61 634.456,773 | 39 | 576.089,3 634.453,146 | 6.748 | 39 | 576.089,3 634.453,146 | 40 | 576.090,332 634.451,57 | 1.884 |
| 40 | 576.090,332 634.451,57 | 41 | 576.093,193 634.449,418 | 3.58 | 41 | 576.093,193 634.449,418 | 42 | 576.096,576 634.446,894 | 4.221 | 42 | 576.096,576 634.446,894 | 43 | 576.100,212 634.445,306 | 3.968 |
| 43 | 576.100,212 634.445,306 | 44 | 576.102,374 634.444,45 | 2.325 | 44 | 576.102,374 634.444,45 | 45 | 576.104,274 634.443,183 | 2.284 | 45 | 576.104,274 634.443,183 | 46 | 576.106,167 634.442,717 | 1.95 |
| 46 | 576.106,167 634.442,717 | 47 | 576.107,665 634.441,008 | 2.273 | 47 | 576.107,665 634.441,008 | 48 | 576.109,255 634.439,577 | 2.139 | 48 | 576.109,255 634.439,577 | 49 | 576.111,061 634.442,141 | 3.136 |
| 49 | 576.111,061 634.442,141 | 50 | 576.114,489 634.443,684 | 3.759 | 50 | 576.114,489 634.443,684 | 51 | 576.118,368 634.445,699 | 4.371 | 51 | 576.118,368 634.445,699 | 52 | 576.127,428 634.451,132 | 10.564 |
| 52 | 576.127,428 634.451,132 | 53 | 576.132,688 634.453,357 | 5.711 | 53 | 576.132,688 634.453,357 | 54 | 576.144,709 634.460,618 | 14.044 | 54 | 576.144,709 634.460,618 | 55 | 576.148,102 634.462,783 | 4.025 |
| 55 | 576.148,102 634.462,783 | 56 | 576.148,619 634.462,828 | 0.519 | 56 | 576.148,619 634.462,828 | 57 | 576.159,592 634.469,053 | 12.616 | 57 | 576.159,592 634.469,053 | 58 | 576.174,97 634.477,614 | 17.6 |
| 58 | 576.174,97 634.477,614 | 59 | 576.188,641 634.483,855 | 15.028 | 59 | 576.188,641 634.483,855 | 60 | 576.202,104 634.487,255 | 13.886 | 60 | 576.202,104 634.487,255 | 61 | 576.220,761 634.488,374 | 18.691 |
| 61 | 576.220,761 634.488,374 | 62 | 576.236,172 634.488,755 | 15.416 | 62 | 576.236,172 634.488,755 | 63 | 576.253,933 634.491,446 | 17.964 | 63 | 576.253,933 634.491,446 | 64 | 576.270,987 634.494,756 | 17.372 |
| 64 | 576.270,987 634.494,756 | 65 | 576.280,272 634.497,67 | 9.732 | 65 | 576.280,272 634.497,67 | 66 | 576.284,887 634.499,822 | 5.092 | 66 | 576.284,887 634.499,822 | 67 | 576.291,461 634.501,674 | 6.83 |
| 67 | 576.291,461 634.501,674 | 68 | 576.305,753 634.505,439 | 14.78 | 68 | 576.305,753 634.505,439 | 69 | 576.322,199 634.506,912 | 16.512 | 69 | 576.322,199 634.506,912 | 1 | 576.329,754 634.507,662 | 7.592 |

** Lungimile segmentelor sunt determinate în planul de proiecție Stereo 70 și sunt rotunjite la 1 milimetru.

*** Distanța dintre puncte este formată din segmente cumulate ce sunt mai mici decât valoarea 1 milimetru.

**DATE DESPRE IMOBILUL NR. 3492**

Oficiul de Cadastru și Publicitate Imobiliară NEAMT
Biroul de Cadastru și Publicitate Imobiliară Targu-Neamt

A. Partea I. Descrierea imobilului

TEREN Necunoscut

Adresa: Loc. Pluton, Str Agăpieni, Jud. Neamt, si extravilan UAT Pipirig

| Nr. Crt | Nr cadastral Nr. topografic | Suprafața* (mp) | Observații / Referințe |
|---------|-----------------------------|-----------------|----------------------------------------|
| A1 | | 7.200 | Sector cadastral:219 Teren imprejmuit; |

B. Partea II. Proprietari și acte

| Inscrieri privitoare la dreptul de proprietate și alte drepturi reale | | Referințe |
|-------------------------------------------------------------------------------|---------------------------------------------------------------------------------------------------------------------------|-----------|
| / | | |
| Act Administrativ nr. 10223, din 14/06/2023 emis de PRIMARIA COMUNEI PIPIRIG; | | |
| B1 | Inscrierea posesiei, drept de PROPRIETATE, dobandit prin Lege, cota actuala 1/1, cota initiala 1/1 1) GHERASIM VALERIA | A1 |

C. Partea III. SARCINI .

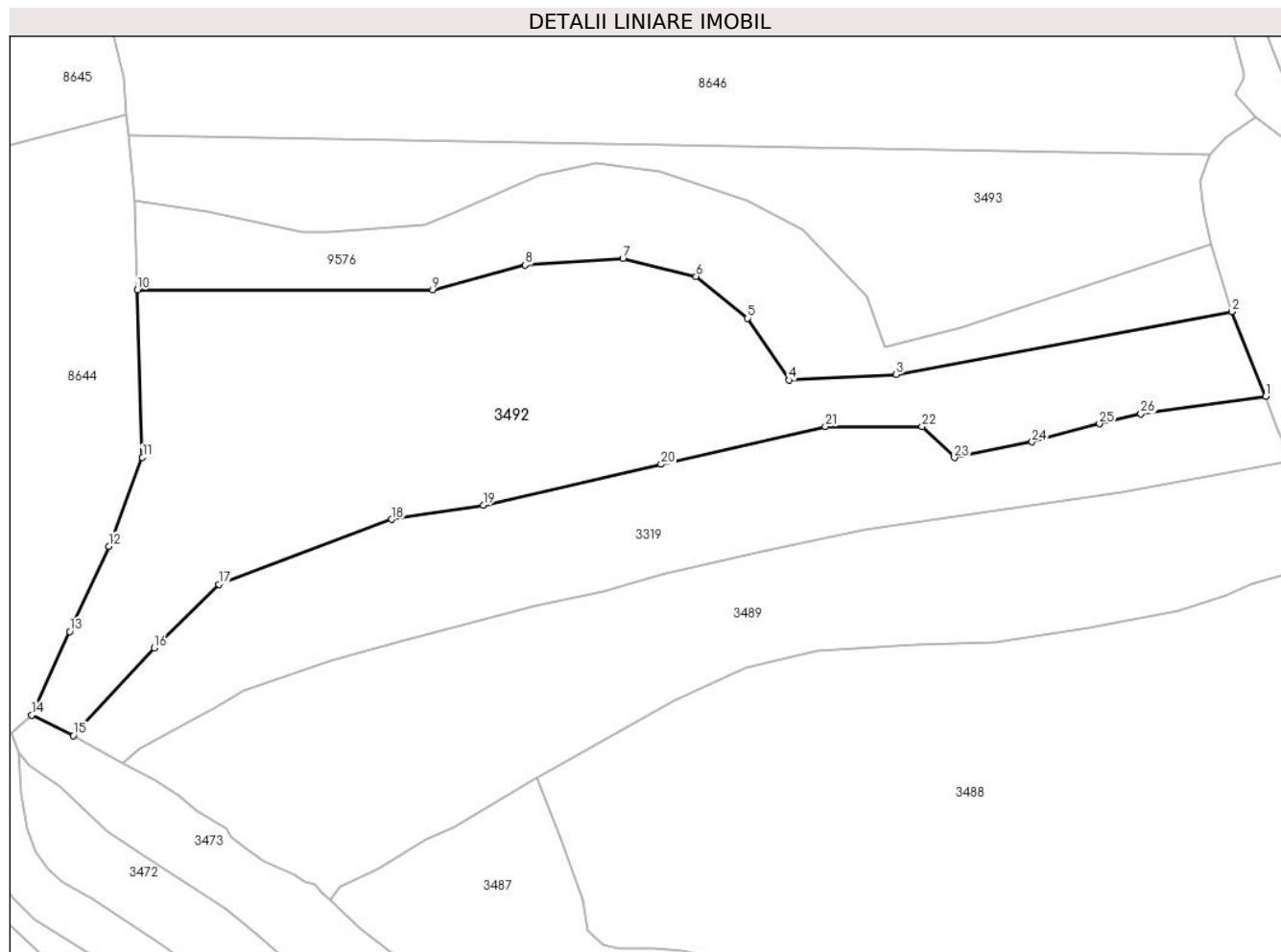
| Inscrieri privind dezmembramintele dreptului de proprietate, drepturi reale de garanție și sarcini | Referințe |
|----------------------------------------------------------------------------------------------------|-----------|
| NU SUNT | |

Anexa Nr. 1 La Partea I

Teren

| Nr cadastral | Suprafața (mp)* | Observații / Referințe |
|--------------|-----------------|------------------------|
| | 7.200 | |

* Suprafața este determinată în planul de proiecție Stereo 70.



Date referitoare la teren

| Crt | Categorie folosință | Intravilan | Suprafața (mp) | Tarla | Parcelă | Nr. topo | Observații / Referințe |
|-----|---------------------|------------|----------------|-------|---------|----------|------------------------|
| 1 | faneata | DA | 1.244 | - | - | - | |
| 2 | faneata | NU | 5.956 | - | - | - | |

Lungime Segmente

1) Valorile lungimilor segmentelor sunt obținute din proiecție în plan.

| Punct început | X / Y | Punct sfârșit | X / Y | Lungime segment (** (m)) |
|---------------|----------------------------|---------------|----------------------------|--------------------------|
| 1 | 576.287,746 634.535,688 | 2 | 576.281,235 634.551,814 | 17.391 |
| 3 | 576.217,234 634.539,793 | 4 | 576.196,739 634.538,745 | 20.522 |
| 5 | 576.188,869 634.550,535 | 6 | 576.179,011 634.558,529 | 12.692 |
| 7 | 576.165,053 634.561,933 | 8 | 576.146,414 634.560,659 | 18.682 |

| Punct început | X / Y | Punct sfârșit | X / Y | Lungime segment (** (m)) |
|---------------|----------------------------|---------------|----------------------------|--------------------------|
| 2 | 576.281,235 634.551,814 | 3 | 576.217,234 634.539,793 | 65.12 |
| 4 | 576.196,739 634.538,745 | 5 | 576.188,869 634.550,535 | 14.175 |
| 6 | 576.179,011 634.558,529 | 7 | 576.165,053 634.561,933 | 14.367 |
| 8 | 576.146,414 634.560,659 | 9 | 576.128,731 634.555,945 | 18.301 |

| Punct început | X / Y | Punct sfârșit | X / Y | Lungime segment (** (m) |
|---------------|----------------------------|---------------|----------------------------|-------------------------|
| 9 | 576.128,731 634.555,945 | 10 | 576.072,325 634.555,941 | 56.406 |
| 11 | 576.073,343 634.524,032 | 12 | 576.066,911 634.507,07 | 18.141 |
| 13 | 576.059,472 634.490,815 | 14 | 576.052,19 634.474,867 | 17.532 |
| 15 | 576.060,145 634.470,943 | 16 | 576.075,542 634.487,703 | 22.759 |
| 17 | 576.087,937 634.499,804 | 18 | 576.120,919 634.512,181 | 35.228 |
| 19 | 576.138,413 634.514,884 | 20 | 576.172,33 634.522,683 | 34.802 |
| 21 | 576.203,686 634.529,893 | 22 | 576.222,142 634.529,893 | 18.456 |
| 23 | 576.228,339 634.523,937 | 24 | 576.243,141 634.526,939 | 15.103 |
| 25 | 576.256,015 634.530,424 | 26 | 576.263,934 634.532,295 | 8.137 |

| Punct început | X / Y | Punct sfârșit | X / Y | Lungime segment (** (m) |
|---------------|----------------------------|---------------|----------------------------|-------------------------|
| 10 | 576.072,325 634.555,941 | 11 | 576.073,343 634.524,032 | 31.925 |
| 12 | 576.066,911 634.507,07 | 13 | 576.059,472 634.490,815 | 17.876 |
| 14 | 576.052,19 634.474,867 | 15 | 576.060,145 634.470,943 | 8.87 |
| 16 | 576.075,542 634.487,703 | 17 | 576.087,937 634.499,804 | 17.323 |
| 18 | 576.120,919 634.512,181 | 19 | 576.138,413 634.514,884 | 17.702 |
| 20 | 576.172,33 634.522,683 | 21 | 576.203,686 634.529,893 | 32.174 |
| 22 | 576.222,142 634.529,893 | 23 | 576.228,339 634.523,937 | 8.595 |
| 24 | 576.243,141 634.526,939 | 25 | 576.256,015 634.530,424 | 13.337 |
| 26 | 576.263,934 634.532,295 | 1 | 576.287,746 634.535,688 | 24.053 |

** Lungimile segmentelor sunt determinate în planul de proiecție Stereo 70 și sunt rotunjite la 1 milimetru.

*** Distanța dintre puncte este formată din segmente cumulate ce sunt mai mici decât valoarea 1 milimetru.

**DATE DESPRE IMOBILUL NR. 3493**

Oficiul de Cadastru și Publicitate Imobiliară NEAMT
Biroul de Cadastru și Publicitate Imobiliară Targu-Neamt

A. Partea I. Descrierea imobilului

TEREN Necunoscut

Adresa: Loc. Pluton, Jud. Neamt, si extravilan UAT Pipirig

| Nr. Crt | Nr cadastral Nr. topografic | Suprafața* (mp) | Observații / Referințe |
|---------|-----------------------------|-----------------|----------------------------------------|
| A1 | | 3.600 | Sector cadastral:219 Teren imprejmuit; |

B. Partea II. Proprietari și acte

| Inscrieri privitoare la dreptul de proprietate și alte drepturi reale | | Referințe |
|------------------------------------------------------------------------------|-----------------------------------------------------------------------------------------------------------------------------|-----------|
| / | | |
| Act Administrativ nr. 7817, din 03/05/2023 emis de PRIMARIA COMUNEI PIPIRIG; | | |
| B1 | Inscrierea posesiei, drept de PROPRIETATE, dobandit prin Lege, cota actuala 1/1, cota initiala 1/1 1) VRÂNCEANU VASILICA | A1 |

C. Partea III. SARCINI .

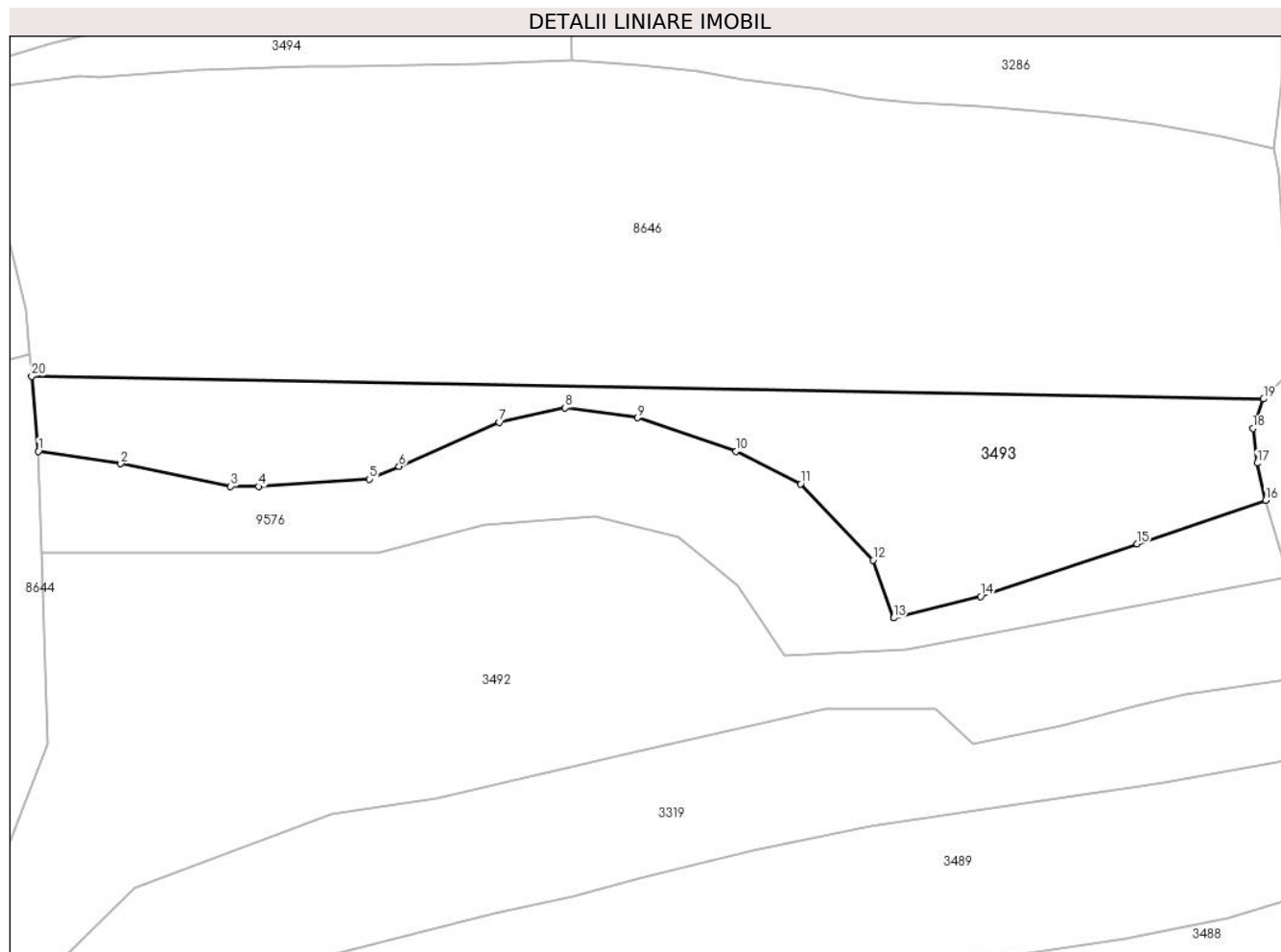
| Inscrieri privind dezmembramintele dreptului de proprietate, drepturi reale de garanție și sarcini | Referințe |
|----------------------------------------------------------------------------------------------------|-----------|
| NU SUNT | |

Anexa Nr. 1 La Partea I

Teren

| | | |
|--------------|-----------------|------------------------|
| Nr cadastral | Suprafața (mp)* | Observații / Referințe |
| | 3.600 | |

* Suprafața este determinată în planul de proiecție Stereo 70.



Date referitoare la teren

| Crt | Categorie folosință | Intra vilan | Suprafața (mp) | Tarla | Parcelă | Nr. topo | Observații / Referințe |
|-----|---------------------|-------------|----------------|-------|---------|----------|------------------------|
| 1 | faneata | DA | 2.180 | - | - | - | |
| 2 | faneata | NU | 1.420 | - | - | - | |

Lungime Segmente

1) Valorile lungimilor segmentelor sunt obținute din proiecție în plan.

| Punct început | X / Y | Punct sfârșit | X / Y | Lungime segment (** (m) |
|---------------|----------------------------|---------------|----------------------------|-------------------------|
| 1 | 576.071,783 634.572,913 | 2 | 576.085,594 634.570,829 | 13.967 |
| 2 | 576.085,594 634.570,829 | 3 | 576.103,99 634.567,022 | 18.786 |
| 3 | 576.103,99 634.567,022 | 4 | 576.108,693 634.567,022 | 4.703 |
| 4 | 576.108,693 634.567,022 | 5 | 576.127,276 634.568,243 | 18.623 |

| Punct început | X / Y | Punct sfârșit | X / Y | Lungime segment (** (m) |
|---------------|----------------------------|---------------|----------------------------|-------------------------|
| 5 | 576.127,276 634.568,243 | 6 | 576.132,197 634.570,404 | 5.375 |
| 6 | 576.132,197 634.570,404 | 7 | 576.148,994 634.577,783 | 18.346 |
| 7 | 576.148,994 634.577,783 | 8 | 576.160,026 634.580,195 | 11.293 |
| 8 | 576.160,026 634.580,195 | 9 | 576.172,146 634.578,535 | 12.233 |
| 9 | 576.172,146 634.578,535 | 10 | 576.188,655 634.572,924 | 17.436 |
| 10 | 576.188,655 634.572,924 | 11 | 576.199,484 634.567,452 | 12.133 |
| 11 | 576.199,484 634.567,452 | 12 | 576.211,611 634.554,704 | 17.595 |
| 12 | 576.211,611 634.554,704 | 13 | 576.215,057 634.545,051 | 10.25 |
| 13 | 576.215,057 634.545,051 | 14 | 576.229,604 634.548,657 | 14.987 |
| 14 | 576.229,604 634.548,657 | 15 | 576.255,774 634.557,459 | 27.611 |
| 15 | 576.255,774 634.557,459 | 16 | 576.277,356 634.564,739 | 22.777 |
| 16 | 576.277,356 634.564,739 | 17 | 576.275,905 634.570,933 | 6.362 |
| 17 | 576.275,905 634.570,933 | 18 | 576.275,218 634.576,745 | 5.852 |
| 18 | 576.275,218 634.576,745 | 19 | 576.276,982 634.581,677 | 5.238 |
| 19 | 576.276,982 634.581,677 | 20 | 576.070,673 634.585,467 | 206.344 |
| 20 | 576.070,673 634.585,467 | 1 | 576.071,783 634.572,913 | 12.603 |

** Lungimile segmentelor sunt determinate în planul de proiecție Stereo 70 și sunt rotunjite la 1 milimetru.

*** Distanța dintre puncte este formată din segmente cumulate ce sunt mai mici decât valoarea 1 milimetru.

**DATE DESPRE IMOBILUL NR. 3494**

Oficiul de Cadastru și Publicitate Imobiliară NEAMT
Biroul de Cadastru și Publicitate Imobiliară Targu-Neamt

A. Partea I. Descrierea imobilului

TEREN Extravilan

Adresa: Jud. Neamt

| Nr. Crt | Nr cadastral Nr. topografic | Suprafața* (mp) | Observații / Referințe |
|---------|-----------------------------|-----------------|----------------------------------------|
| A1 | | 1.191 | Sector cadastral:219 Teren imprejmuit; |

B. Partea II. Proprietari și acte

| Inscrieri privitoare la dreptul de proprietate și alte drepturi reale | Referințe |
|------------------------------------------------------------------------------|-----------------------------------------------------------------------------------------------------------------------|
| / | |
| Act Administrativ nr. 7894, din 28/04/2023 emis de PRIMARIA COMUNEI PIPIRIG; | |
| B1 | Inscrierea posesiei, drept de PROPRIETATE, dobandit prin Lege, cota actuala 1/1, cota initiala 1/1 1) AGAPIE DOREL |
| | A1 |

C. Partea III. SARCINI .

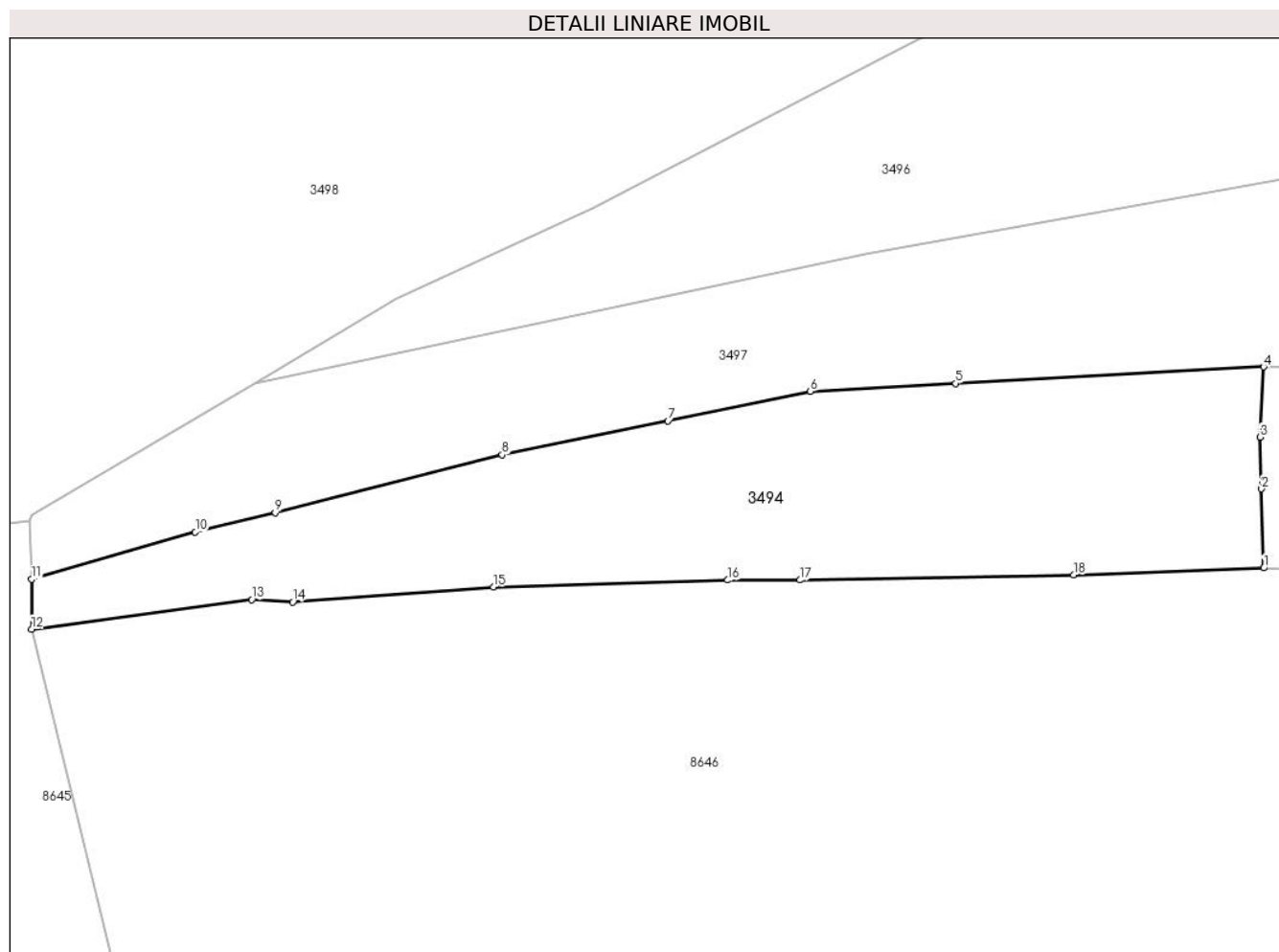
| Inscrieri privind dezmembramintele dreptului de proprietate, drepturi reale de garanție și sarcini | Referințe |
|----------------------------------------------------------------------------------------------------|-----------|
| NU SUNT | |

Anexa Nr. 1 La Partea I

Teren

| Nr cadastral | Suprafața (mp)* | Observații / Referințe |
|--------------|-----------------|------------------------|
| | 1.191 | |

* Suprafața este determinată în planul de proiecție Stereo 70.



Date referitoare la teren

| Crt | Categorie folosință | Intravilan | Suprafața (mp) | Tarla | Parcelă | Nr. topo | Observații / Referințe |
|-----|---------------------|------------|----------------|-------|---------|----------|------------------------|
| 1 | faneata | NU | 1.191 | - | - | - | |

Lungime Segmente

1) Valorile lungimilor segmentelor sunt obținute din proiecție în plan.

| Punct început | X / Y | Punct sfârșit | X / Y | Lungime segment (** (m) |
|---------------|----------------------------|---------------|----------------------------|-------------------------|
| 1 | 576.161,143 634.638,226 | 2 | 576.160,959 634.644,678 | 6.455 |
| 2 | 576.160,959 634.644,678 | 3 | 576.160,839 634.648,89 | 4.214 |
| 3 | 576.160,839 634.648,89 | 4 | 576.161,129 634.654,611 | 5.728 |
| 4 | 576.161,129 634.654,611 | 5 | 576.136,031 634.653,262 | 25.134 |
| 5 | 576.136,031 634.653,262 | 6 | 576.124,18 634.652,613 | 11.869 |

| Punct început | X / Y | Punct sfârșit | X / Y | Lungime segment (** (m) |
|---------------|----------------------------|---------------|----------------------------|-------------------------|
| 6 | 576.124,18 634.652,613 | 7 | 576.112,557 634.650,226 | 11.866 |
| 7 | 576.112,557 634.650,226 | 8 | 576.099,044 634.647,451 | 13.795 |
| 8 | 576.099,044 634.647,451 | 9 | 576.080,539 634.642,724 | 19.099 |
| 9 | 576.080,539 634.642,724 | 10 | 576.074,029 634.641,16 | 6.695 |
| 10 | 576.074,029 634.641,16 | 11 | 576.060,678 634.637,309 | 13.895 |
| 11 | 576.060,678 634.637,309 | 12 | 576.060,678 634.633,251 | 4.058 |
| 12 | 576.060,678 634.633,251 | 13 | 576.078,622 634.635,649 | 18.104 |
| 13 | 576.078,622 634.635,649 | 14 | 576.081,97 634.635,468 | 3.353 |
| 14 | 576.081,97 634.635,468 | 15 | 576.098,324 634.636,673 | 16.398 |
| 15 | 576.098,324 634.636,673 | 16 | 576.117,435 634.637,241 | 19.119 |
| 16 | 576.117,435 634.637,241 | 17 | 576.123,312 634.637,241 | 5.877 |
| 17 | 576.123,312 634.637,241 | 18 | 576.145,643 634.637,68 | 22.335 |
| 18 | 576.145,643 634.637,68 | 1 | 576.161,143 634.638,226 | 15.51 |

** Lungimile segmentelor sunt determinate în planul de proiecție Stereo 70 și sunt rotunjite la 1 milimetru.

*** Distanța dintre puncte este formată din segmente cumulate ce sunt mai mici decât valoarea 1 milimetru.

**DATE DESPRE IMOBILUL NR. 3496**

Oficiul de Cadastru și Publicitate Imobiliară NEAMT
Biroul de Cadastru și Publicitate Imobiliară Targu-Neamt

A. Partea I. Descrierea imobilului

TEREN Necunoscut

Adresa: Loc. Pluton, Str Agăpieni, Jud. Neamt, si extravilan UAT Pipirig

| Nr. Crt | Nr cadastral Nr. topografic | Suprafața* (mp) | Observații / Referințe |
|---------|-----------------------------|------------------------------------|----------------------------------------|
| A1 | | Din acte: 6.064 Masurata: 5.994 | Sector cadastral:219 Teren imprejmuit; |

Construcții

| Crt | Nr cadastral Nr. topografic | Adresa | Observații / Referințe |
|------|-----------------------------|------------------------------------------------------------------|---------------------------------------------|
| A1.1 | | Loc. Pluton, Str Agăpieni, Jud. Neamt, si extravilan UAT Pipirig | Nr. niveluri:1; S. construita la sol:33 mp; |
| A1.2 | | Loc. Pluton, Str Agăpieni, Jud. Neamt, si extravilan UAT Pipirig | Nr. niveluri:1; S. construita la sol:43 mp; |

B. Partea II. Proprietari și acte

| Inscrieri privitoare la dreptul de proprietate și alte drepturi reale | | Referințe |
|-----------------------------------------------------------------------|----------------------------------------------------------------------------------------------------------------------|----------------|
| / | | |
| Act Notarial nr. 13, din 11/08/2011 emis de BNP LAURA ANDRONACHE; | | |
| B1 | Intabulare, drept de PROPRIETATE, dobandit prin Conventie, cota actuala 1/1, cota initiala 1/1 1) VRÎNCEANU MARIA | A1, A1.1, A1.2 |

C. Partea III. SARCINI .

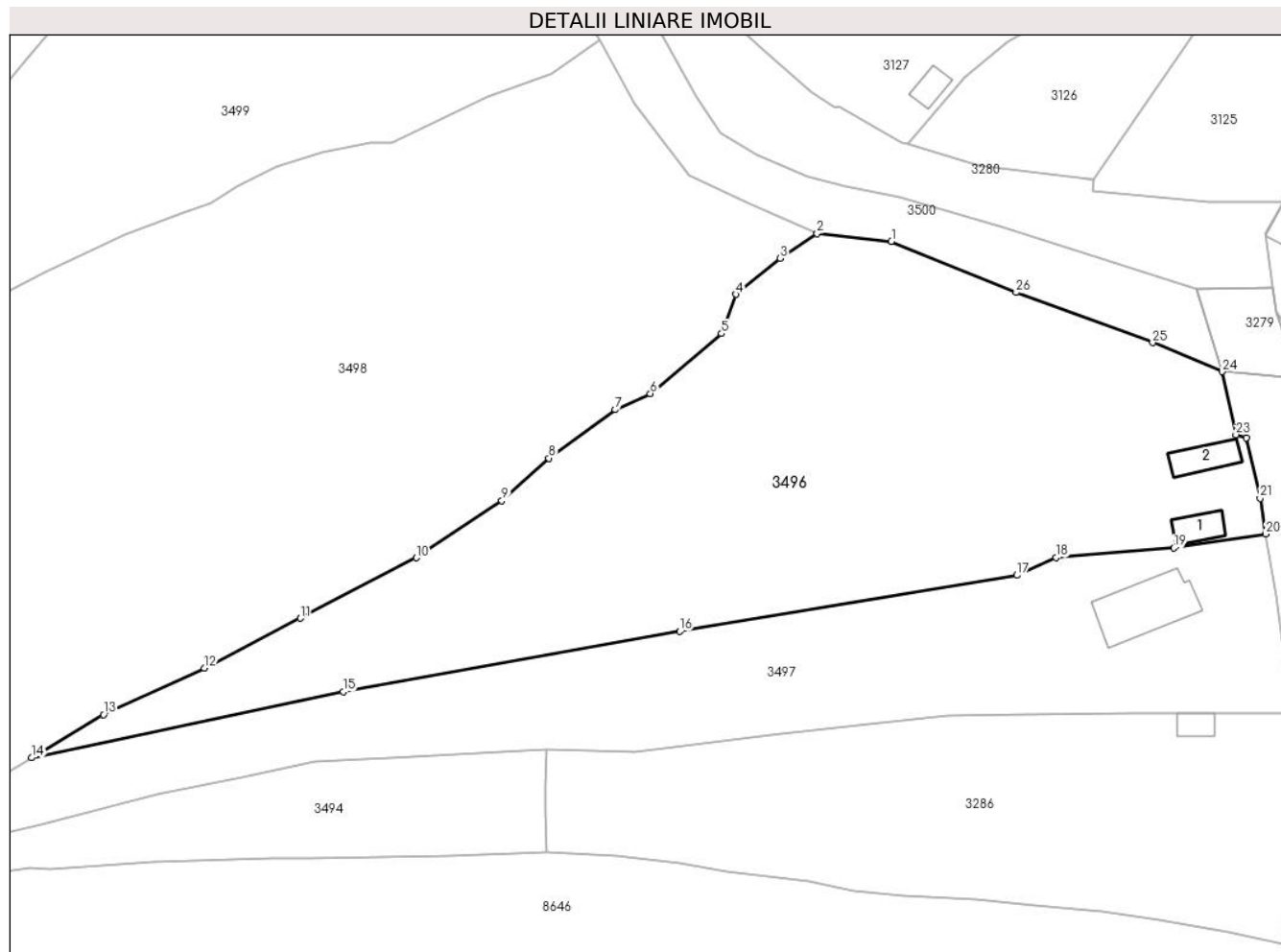
| Inscrieri privind dezmembramintele dreptului de proprietate, drepturi reale de garanție și sarcini | Referințe |
|----------------------------------------------------------------------------------------------------|-----------|
| NU SUNT | |

Anexa Nr. 1 La Partea I

Teren

| | | |
|--------------|------------------------------------|------------------------|
| Nr cadastral | Suprafața (mp)* | Observații / Referințe |
| | Din acte: 6.064 Masurata: 5.994 | |

* Suprafața este determinată în planul de proiecție Stereo 70.



Date referitoare la teren

| Crt | Categorie folosință | Intra vilan | Suprafața (mp) | Tarla | Parcelă | Nr. topo | Observații / Referințe |
|-----|---------------------|-------------|----------------|-------|---------|----------|------------------------|
| 1 | curți constructii | DA | 300 | - | - | - | |
| 2 | faneata | DA | 5.401 | - | - | - | |
| 3 | faneata | NU | 293 | - | - | - | |

Date referitoare la construcții

| Crt | Număr | Destinație construcție | Supraf. (mp) | Situație juridică | Observații / Referințe |
|------|-------|-------------------------|------------------------------|-------------------|---------------------------------------------|
| A1.1 | | construcții de locuințe | Din acte: 35 Masurata: 33 | Cu acte | Nr. niveluri:1; S. construita la sol:33 mp; |
| A1.2 | | construcții anexa | Din acte: 42 Masurata: 43 | Cu acte | Nr. niveluri:1; S. construita la sol:43 mp; |

Lungime Segmente

1) Valorile lungimilor segmentelor sunt obținute din proiecție în plan.

| Punct început | X / Y | Punct sfârșit | X / Y | Lungime segment (** (m) | Punct început | X / Y | Punct sfârșit | X / Y | Lungime segment (** (m) |
|---------------|---------------------------|---------------|----------------------------|-------------------------|---------------|----------------------------|---------------|----------------------------|-------------------------|
| 1 | 576.216,16 634.735,689 | 2 | 576.204,281 634.736,929 | 11.944 | 2 | 576.204,281 634.736,929 | 3 | 576.198,427 634.732,992 | 7.055 |

| Punct început | X / Y | Punct sfârșit | X / Y | Lungime segment (** (m)) |
|---------------|----------------------------|---------------|----------------------------|--------------------------|
| 3 | 576.198,427 634.732,992 | 4 | 576.191,329 634.727,223 | 9.147 |
| 5 | 576.189,04 634.720,953 | 6 | 576.177,661 634.711,392 | 14.863 |
| 7 | 576.172,097 634.708,822 | 8 | 576.161,502 634.701,072 | 13.127 |
| 9 | 576.153,988 634.694,304 | 10 | 576.140,325 634.685,184 | 16.427 |
| 11 | 576.121,821 634.675,529 | 12 | 576.106,473 634.667,56 | 17.294 |
| 13 | 576.090,398 634.660,155 | 14 | 576.078,943 634.653,273 | 13.363 |
| 15 | 576.128,686 634.663,794 | 16 | 576.182,37 634.673,439 | 54.544 |
| 17 | 576.236,186 634.682,389 | 18 | 576.242,468 634.685,201 | 6.883 |
| 19 | 576.261,242 634.686,753 | 20 | 576.275,89 634.688,996 | 14.819 |
| 21 | 576.274,982 634.694,676 | 22 | 576.272,783 634.704,326 | 9.897 |
| 23 | 576.271,132 634.704,832 | 24 | 576.268,917 634.714,881 | 10.29 |
| 25 | 576.257,842 634.719,513 | 26 | 576.236,049 634.727,515 | 23.216 |

| Punct început | X / Y | Punct sfârșit | X / Y | Lungime segment (** (m)) |
|---------------|----------------------------|---------------|----------------------------|--------------------------|
| 4 | 576.191,329 634.727,223 | 5 | 576.189,04 634.720,953 | 6.675 |
| 6 | 576.177,661 634.711,392 | 7 | 576.172,097 634.708,822 | 6.129 |
| 8 | 576.161,502 634.701,072 | 9 | 576.153,988 634.694,304 | 10.113 |
| 10 | 576.140,325 634.685,184 | 11 | 576.121,821 634.675,529 | 20.871 |
| 12 | 576.106,473 634.667,56 | 13 | 576.090,398 634.660,155 | 17.699 |
| 14 | 576.078,943 634.653,273 | 15 | 576.128,686 634.663,794 | 50.843 |
| 16 | 576.182,37 634.673,439 | 17 | 576.236,186 634.682,389 | 54.555 |
| 18 | 576.242,468 634.685,201 | 19 | 576.261,242 634.686,753 | 18.838 |
| 20 | 576.275,89 634.688,996 | 21 | 576.274,982 634.694,676 | 5.752 |
| 22 | 576.272,783 634.704,326 | 23 | 576.271,132 634.704,832 | 1.727 |
| 24 | 576.268,917 634.714,881 | 25 | 576.257,842 634.719,513 | 12.005 |
| 26 | 576.236,049 634.727,515 | 1 | 576.216,16 634.735,689 | 21.503 |

** Lungimile segmentelor sunt determinate în planul de proiecție Stereo 70 și sunt rotunjite la 1 milimetru.

*** Distanța dintre puncte este formată din segmente cumulate ce sunt mai mici decât valoarea 1 milimetru.

**DATE DESPRE IMOBILUL NR. 3497**

Oficiul de Cadastru și Publicitate Imobiliară NEAMT
Biroul de Cadastru și Publicitate Imobiliară Targu-Neamt

A. Partea I. Descrierea imobilului

TEREN Necunoscut

Adresa: Loc. Pluton, Str Agăpieni, Jud. Neamt, si extravilan UAT Pipirig

| Nr. Crt | Nr cadastral Nr. topografic | Suprafața* (mp) | Observații / Referințe |
|---------|-----------------------------|-----------------|----------------------------------------|
| A1 | | 3.600 | Sector cadastral:219 Teren imprejmuit; |

Construcții

| Crt | Nr cadastral Nr. topografic | Adresa | Observații / Referințe |
|------|-----------------------------|------------------------------------------------------------------|----------------------------------------------|
| A1.1 | | Loc. Pluton, Str Agăpieni, Jud. Neamt, si extravilan UAT Pipirig | Nr. niveluri:1; S. construita la sol:123 mp; |

B. Partea II. Proprietari și acte

| Inscrieri privitoare la dreptul de proprietate și alte drepturi reale | Referințe |
|-------------------------------------------------------------------------------------------------------------------------|-----------|
| / | |
| Act Notarial nr. 13, din 11/08/2011 emis de BNP Andronache Laura; | |
| B1 | A1, A1.1 |
| Intabulare, drept de PROPRIETATE, dobandit prin Conventie, cota actuala 1/1, cota initiala 1/1 1) VRÎNCEANU GHEORGHE | |

C. Partea III. SARCINI .

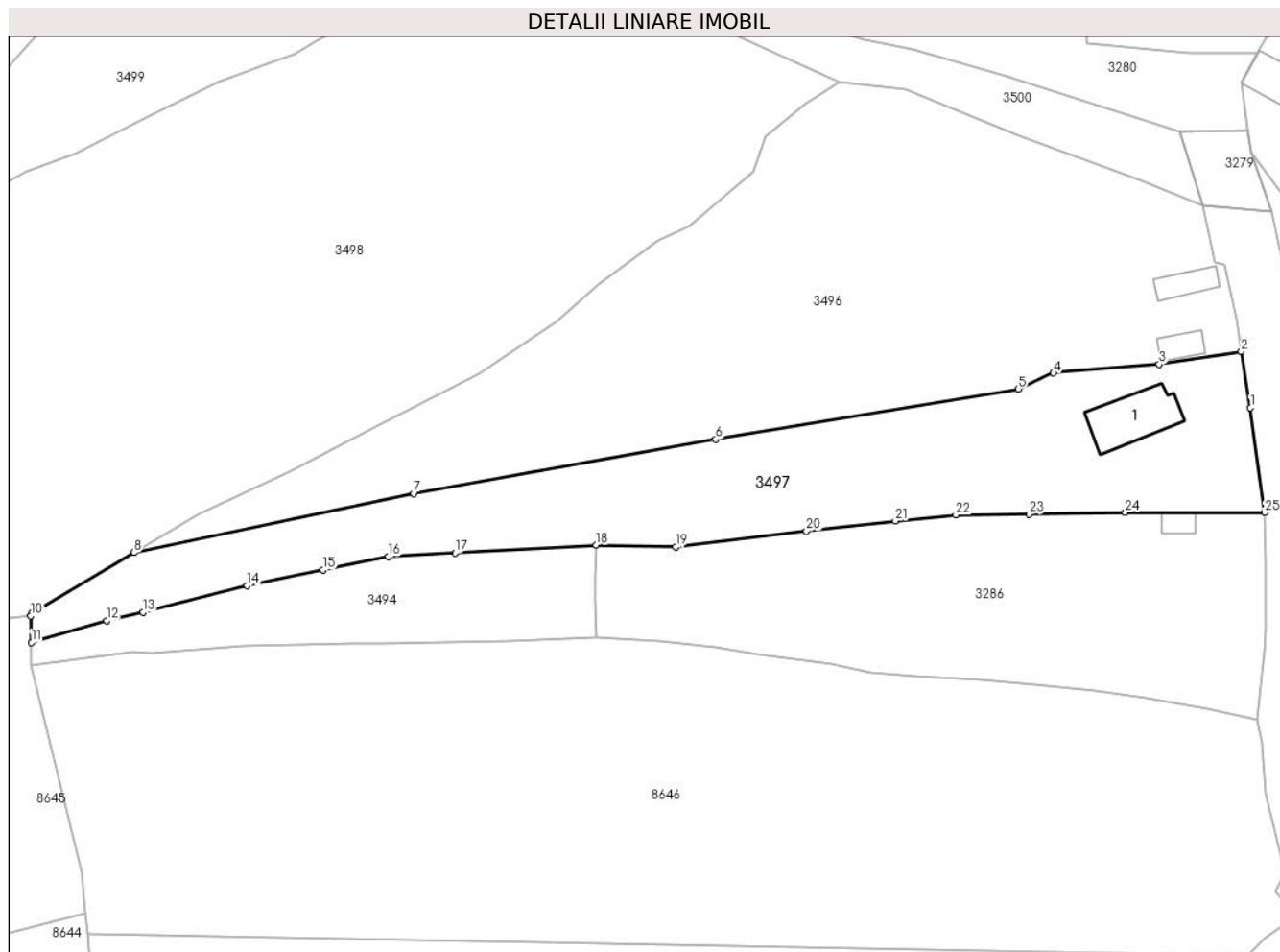
| Inscrieri privind dezmembramintele dreptului de proprietate, drepturi reale de garanție și sarcini | Referințe |
|----------------------------------------------------------------------------------------------------|-----------|
| NU SUNT | |

Anexa Nr. 1 La Partea I

Teren

| Nr cadastral | Suprafața (mp)* | Observații / Referințe |
|--------------|-----------------|------------------------|
| | 3.600 | |

* Suprafața este determinată în planul de proiecție Stereo 70.



Date referitoare la teren

| Crt | Categorie folosință | Intravilan | Suprafața (mp) | Tarla | Parcelă | Nr. topo | Observații / Referințe |
|-----|---------------------|------------|----------------|-------|---------|----------|------------------------|
| 1 | curti constructii | DA | 289 | - | - | - | |
| 2 | faneata | DA | 2.607 | - | - | - | |
| 3 | faneata | NU | 704 | - | - | - | |

Date referitoare la construcții

| Crt | Număr | Destinație construcție | Supraf. (mp) | Situație juridică | Observații / Referințe |
|------|-------|-------------------------|-------------------------------|-------------------|----------------------------------------------|
| A1.1 | | construcții de locuinte | Din acte: 86 Masurata: 123 | Cu acte | Nr. niveluri:1; S. construita la sol:123 mp; |

Lungime Segmente

1) Valorile lungimilor segmentelor sunt obținute din proiecție în plan.

| Punct început | X / Y | Punct sfârșit | X / Y | Lungime segment (** (m) | Punct început | X / Y | Punct sfârșit | X / Y | Lungime segment (** (m) |
|---------------|----------------------------|---------------|----------------------------|-------------------------|---------------|----------------------------|---------------|----------------------------|-------------------------|
| 1 | 576.277,482 634.679,03 | 2 | 576.275,89 634.688,996 | 10.092 | 2 | 576.275,89 634.688,996 | 3 | 576.261,242 634.686,753 | 14.819 |
| 3 | 576.261,242 634.686,753 | 4 | 576.242,468 634.685,201 | 18.838 | 4 | 576.242,468 634.685,201 | 5 | 576.236,186 634.682,389 | 6.883 |

| Punct început | X / Y | Punct sfârșit | X / Y | Lungime segment (** (m) |
|---------------|----------------------------|---------------|----------------------------|-------------------------|
| 5 | 576.236,186 634.682,389 | 6 | 576.182,37 634.673,439 | 54.555 |
| 7 | 576.128,686 634.663,794 | 8 | 576.078,943 634.653,273 | 50.843 |
| 9 | 576.060,737 634.642,555 | 10 | 576.060,533 634.642,026 | 0.567 |
| 11 | 576.060,678 634.637,309 | 12 | 576.074,029 634.641,16 | 13.895 |
| 13 | 576.080,539 634.642,724 | 14 | 576.099,044 634.647,451 | 19.099 |
| 15 | 576.112,557 634.650,226 | 16 | 576.124,18 634.652,613 | 11.866 |
| 17 | 576.136,031 634.653,262 | 18 | 576.161,129 634.654,611 | 25.134 |
| 19 | 576.175,237 634.654,288 | 20 | 576.198,53 634.657,088 | 23.461 |
| 21 | 576.214,364 634.658,907 | 22 | 576.225,114 634.659,98 | 10.803 |
| 23 | 576.238,079 634.660,107 | 24 | 576.255,262 634.660,403 | 17.186 |
| 25 | 576.280,033 634.660,412 | 1 | 576.277,482 634.679,03 | 18.792 |

| Punct început | X / Y | Punct sfârșit | X / Y | Lungime segment (** (m) |
|---------------|----------------------------|---------------|----------------------------|-------------------------|
| 6 | 576.182,37 634.673,439 | 7 | 576.128,686 634.663,794 | 54.544 |
| 8 | 576.078,943 634.653,273 | 9 | 576.060,737 634.642,555 | 21.127 |
| 10 | 576.060,533 634.642,026 | 11 | 576.060,678 634.637,309 | 4.719 |
| 12 | 576.074,029 634.641,16 | 13 | 576.080,539 634.642,724 | 6.695 |
| 14 | 576.099,044 634.647,451 | 15 | 576.112,557 634.650,226 | 13.795 |
| 16 | 576.124,18 634.652,613 | 17 | 576.136,031 634.653,262 | 11.869 |
| 18 | 576.161,129 634.654,611 | 19 | 576.175,237 634.654,288 | 14.112 |
| 20 | 576.198,53 634.657,088 | 21 | 576.214,364 634.658,907 | 15.938 |
| 22 | 576.225,114 634.659,98 | 23 | 576.238,079 634.660,107 | 12.966 |
| 24 | 576.255,262 634.660,403 | 25 | 576.280,033 634.660,412 | 24.771 |

** Lungimile segmentelor sunt determinate în planul de proiecție Stereo 70 și sunt rotunjite la 1 milimetru.

*** Distanța dintre puncte este formată din segmente cumulate ce sunt mai mici decât valoarea 1 milimetru.

**DATE DESPRE IMOBILUL NR. 3498**

Oficiul de Cadastru și Publicitate Imobiliară NEAMT
Biroul de Cadastru și Publicitate Imobiliară Targu-Neamt

A. Partea I. Descrierea imobilului

TEREN Necunoscut

Adresa: Loc. Pluton, Str Agăpieni, Jud. Neamt, si extravilan UAT Pipirig

| Nr. Crt | Nr cadastral Nr. topografic | Suprafața* (mp) | Observații / Referințe |
|---------|-----------------------------|-----------------|----------------------------------------|
| A1 | | 10.782 | Sector cadastral:219 Teren imprejmuit; |

B. Partea II. Proprietari și acte

| Inscrieri privitoare la dreptul de proprietate și alte drepturi reale | | Referințe |
|------------------------------------------------------------------------------|-------------------------------------------------------------------------------------------------------------------------------------------------|-----------|
| / | | |
| Act Administrativ nr. 7818, din 03/05/2023 emis de PRIMARIA COMUNEI PIPIRIG; | | |
| B1 | Inscrierea posesiei, drept de PROPRIETATE, dobandit prin Lege, cota actuala 1/1, cota initiala 1/1 1) COJOCARU GHEORGHE 2) COJOCARU MARIA | A1 |

C. Partea III. SARCINI .

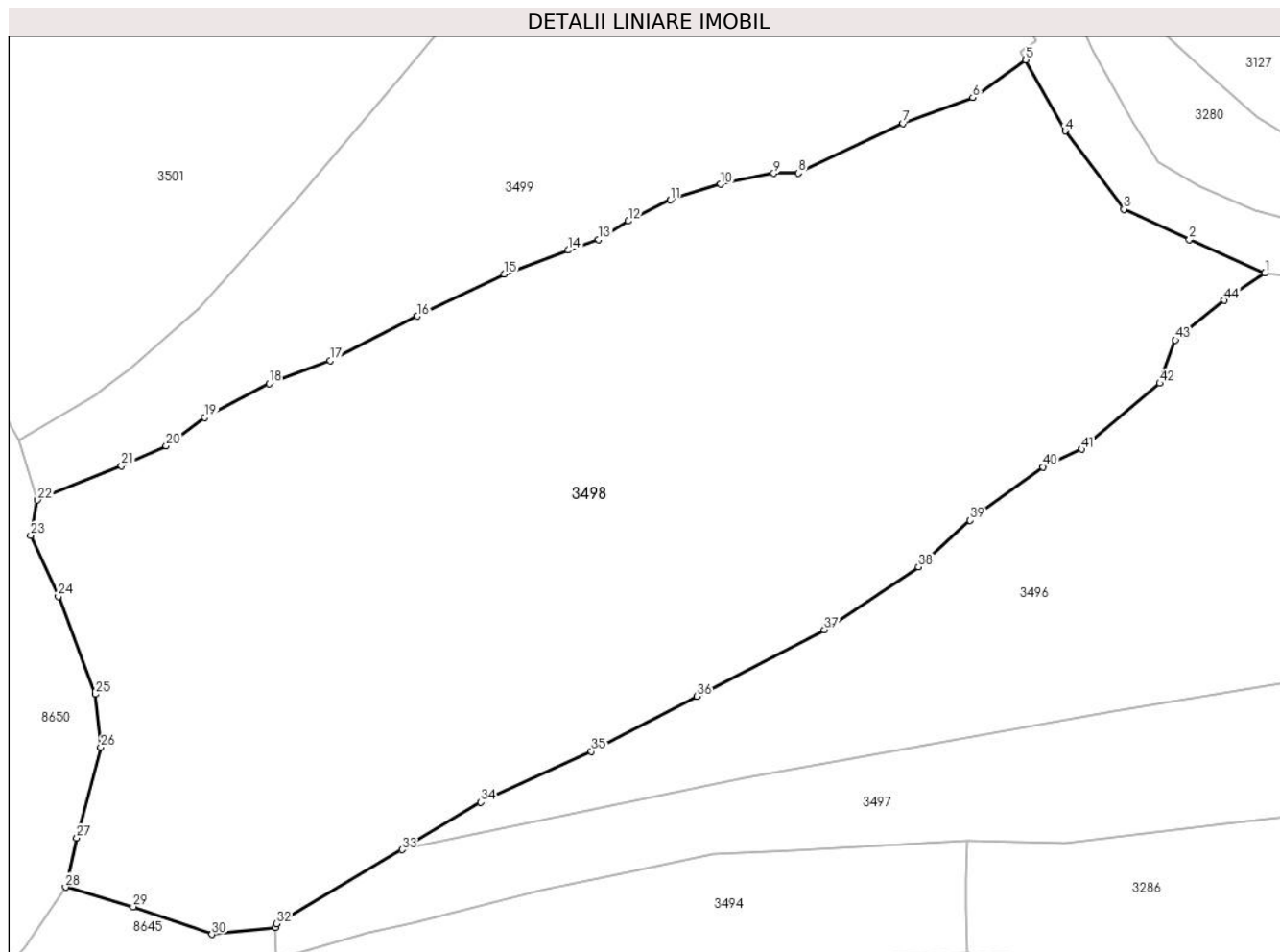
| Inscrieri privind dezmembramintele dreptului de proprietate, drepturi reale de garanție și sarcini | Referințe |
|----------------------------------------------------------------------------------------------------|-----------|
| NU SUNT | |

Anexa Nr. 1 La Partea I

Teren

| Nr cadastral | Suprafața (mp)* | Observații / Referințe |
|--------------|-----------------|------------------------|
| | 10.782 | |

* Suprafața este determinată în planul de proiecție Stereo 70.



Date referitoare la teren

| Crt | Categorie folosință | Intravilan | Suprafața (mp) | Tarla | Parcelă | Nr. topo | Observații / Referințe |
|-----|---------------------|------------|----------------|-------|---------|----------|------------------------|
| 1 | faneata | DA | 5.140 | - | - | - | |
| 2 | faneata | NU | 5.642 | - | - | - | |

Lungime Segmente

1) Valorile lungimilor segmentelor sunt obținute din proiecție în plan.

| Punct început | X / Y | Punct sfârșit | X / Y | Lungime segment | Punct început | X / Y | Punct sfârșit | X / Y | Lungime segment | Punct început | X / Y | Punct sfârșit | X / Y | Lungime segment |
|---------------|----------------------------|---------------|----------------------------|-----------------|---------------|----------------------------|---------------|----------------------------|-----------------|---------------|----------------------------|---------------|----------------------------|-----------------|
| 1 | 576.204,281 634.736,929 | 2 | 576.193,329 634.741,79 | 11.982 | 2 | 576.193,329 634.741,79 | 3 | 576.183,822 634.746,224 | 10.49 | 3 | 576.183,822 634.746,224 | 4 | 576.175,288 634.757,566 | 14.194 |
| 4 | 576.175,288 634.757,566 | 5 | 576.169,574 634.767,895 | 11.804 | 5 | 576.169,574 634.767,895 | 6 | 576.161,854 634.762,415 | 9.467 | 6 | 576.161,854 634.762,415 | 7 | 576.151,734 634.758,673 | 10.79 |
| 7 | 576.151,734 634.758,673 | 8 | 576.136,531 634.751,463 | 16.826 | 8 | 576.136,531 634.751,463 | 9 | 576.132,962 634.751,406 | 3.569 | 9 | 576.132,962 634.751,406 | 10 | 576.125,263 634.749,852 | 7.854 |
| 10 | 576.125,263 634.749,852 | 11 | 576.117,948 634.747,564 | 7.664 | 11 | 576.117,948 634.747,564 | 12 | 576.111,836 634.744,498 | 6.838 | 12 | 576.111,836 634.744,498 | 13 | 576.107,517 634.741,787 | 5.099 |
| 13 | 576.107,517 634.741,787 | 14 | 576.103,091 634.740,263 | 4.681 | 14 | 576.103,091 634.740,263 | 15 | 576.093,794 634.736,82 | 9.914 | 15 | 576.093,794 634.736,82 | 16 | 576.081,139 634.730,705 | 14.055 |

| Punct început | X / Y | Punct sfârșit | X / Y | Lungime segment | Punct început | X / Y | Punct sfârșit | X / Y | Lungime segment | Punct început | X / Y | Punct sfârșit | X / Y | Lungime segment |
|---------------|----------------------------|---------------|----------------------------|-----------------|---------------|----------------------------|---------------|----------------------------|-----------------|---------------|----------------------------|---------------|----------------------------|-----------------|
| 16 | 576.081,139 634.730,705 | 17 | 576.068,502 634.724,233 | 14.198 | 17 | 576.068,502 634.724,233 | 18 | 576.059,645 634.720,901 | 9.463 | 18 | 576.059,645 634.720,901 | 19 | 576.050,301 634.715,972 | 10.564 |
| 19 | 576.050,301 634.715,972 | 20 | 576.044,698 634.711,884 | 6.936 | 20 | 576.044,698 634.711,884 | 21 | 576.038,209 634.708,983 | 7.108 | 21 | 576.038,209 634.708,983 | 22 | 576.026,017 634.704,033 | 13.159 |
| 22 | 576.026,017 634.704,033 | 23 | 576.025,011 634.698,867 | 5.263 | 23 | 576.025,011 634.698,867 | 24 | 576.029,01 634.690,009 | 9.719 | 24 | 576.029,01 634.690,009 | 25 | 576.034,376 634.675,835 | 15.156 |
| 25 | 576.034,376 634.675,835 | 26 | 576.035,191 634.668,142 | 7.736 | 26 | 576.035,191 634.668,142 | 27 | 576.031,707 634.654,991 | 13.605 | 27 | 576.031,707 634.654,991 | 28 | 576.030,085 634.647,853 | 7.32 |
| 28 | 576.030,085 634.647,853 | 29 | 576.039,902 634.644,998 | 10.224 | 29 | 576.039,902 634.644,998 | 30 | 576.051,348 634.640,993 | 12.126 | 30 | 576.051,348 634.640,993 | 31 | 576.060,533 634.642,026 | 9.243 |
| 31 | 576.060,533 634.642,026 | 32 | 576.060,737 634.642,555 | 0.567 | 32 | 576.060,737 634.642,555 | 33 | 576.078,943 634.653,273 | 21.127 | 33 | 576.078,943 634.653,273 | 34 | 576.090,398 634.660,155 | 13.363 |
| 34 | 576.090,398 634.660,155 | 35 | 576.106,473 634.667,56 | 17.699 | 35 | 576.106,473 634.667,56 | 36 | 576.121,821 634.675,529 | 17.294 | 36 | 576.121,821 634.675,529 | 37 | 576.140,325 634.685,184 | 20.871 |
| 37 | 576.140,325 634.685,184 | 38 | 576.153,988 634.694,304 | 16.427 | 38 | 576.153,988 634.694,304 | 39 | 576.161,502 634.701,072 | 10.113 | 39 | 576.161,502 634.701,072 | 40 | 576.172,097 634.708,822 | 13.127 |
| 40 | 576.172,097 634.708,822 | 41 | 576.177,661 634.711,392 | 6.129 | 41 | 576.177,661 634.711,392 | 42 | 576.189,04 634.720,953 | 14.863 | 42 | 576.189,04 634.720,953 | 43 | 576.191,329 634.727,223 | 6.675 |
| 43 | 576.191,329 634.727,223 | 44 | 576.198,427 634.732,992 | 9.147 | 44 | 576.198,427 634.732,992 | 1 | 576.204,281 634.736,929 | 7.055 | | | | | |

** Lungimile segmentelor sunt determinate în planul de proiecție Stereo 70 și sunt rotunjite la 1 milimetru.

*** Distanța dintre puncte este formată din segmente cumulate ce sunt mai mici decât valoarea 1 milimetru.

**DATE DESPRE IMOBILUL NR. 3499**

Oficiul de Cadastru și Publicitate Imobiliară NEAMT
Biroul de Cadastru și Publicitate Imobiliară Targu-Neamt

A. Partea I. Descrierea imobilului

TEREN Necunoscut

Adresa: Loc. Pluton, Str Agăpieni, Jud. Neamt, si extravilan UAT Pipirig

| Nr. Crt | Nr cadastral Nr. topografic | Suprafața* (mp) | Observații / Referințe |
|---------|-----------------------------|-----------------|----------------------------------------|
| A1 | | 5.686 | Sector cadastral:219 Teren imprejmuit; |

Construcții

| Crt | Nr cadastral Nr. topografic | Adresa | Observații / Referințe |
|------|-----------------------------|------------------------------------------------------------------|----------------------------------------------|
| A1.1 | | Loc. Pluton, Str Agăpieni, Jud. Neamt, si extravilan UAT Pipirig | Nr. niveluri:1; S. construita la sol:105 mp; |
| A1.2 | | Loc. Pluton, Str Agăpieni, Jud. Neamt, si extravilan UAT Pipirig | Nr. niveluri:1; S. construita la sol:36 mp; |
| A1.3 | | Loc. Pluton, Str Agăpieni, Jud. Neamt, si extravilan UAT Pipirig | Nr. niveluri:1; S. construita la sol:30 mp; |

B. Partea II. Proprietari și acte

| Inscrieri privitoare la dreptul de proprietate și alte drepturi reale | | Referințe |
|-------------------------------------------------------------------------------|---------------------------------------------------------------------------------------------------------------------|------------------|
| / | | |
| Act Administrativ nr. 7885, din 28/04/2023 emis de PRIMARIA COMUNEI PIPIRIG; | | |
| B1 | Inscrierea posesiei, drept de PROPRIETATE, dobandit prin Lege, cota actuala 1/1, cota initiala 1/1 1) MUTU PETRU | A1 |
| Act Administrativ nr. 17408, din 01/11/2023 emis de PRIMARIA COMUNEI PIPIRIG; | | |
| B2 | Intabulare, drept de PROPRIETATE, dobandit prin Lege, cota actuala 1/1, cota initiala 1/1 1) MUTU PETRU | A1.1, A1.2, A1.3 |

C. Partea III. SARCINI .

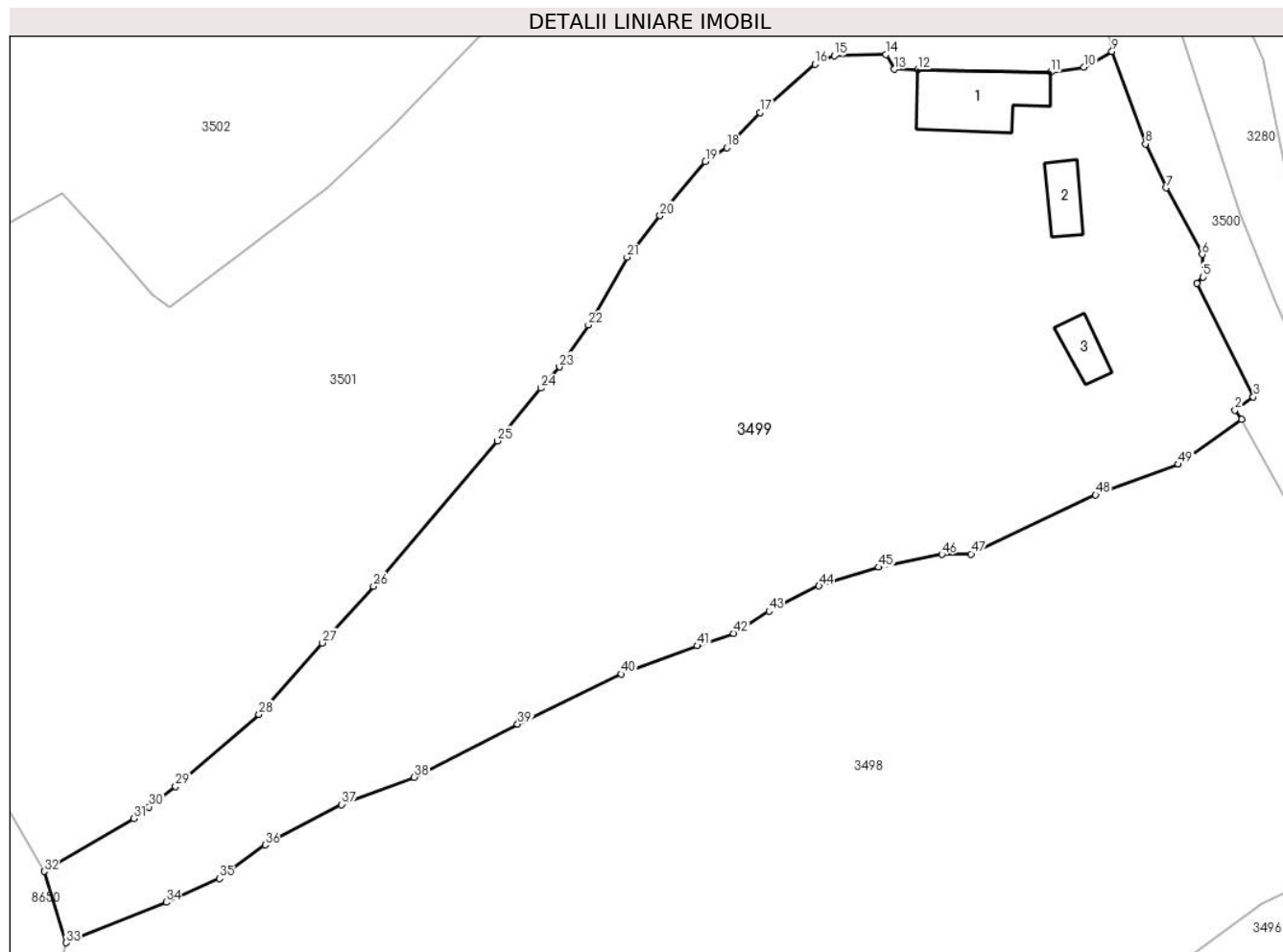
| Inscrieri privind dezmembramintele dreptului de proprietate, drepturi reale de garanție și sarcini | Referințe |
|----------------------------------------------------------------------------------------------------|-----------|
| NU SUNT | |

Anexa Nr. 1 La Partea I

Teren

| Nr cadastral | Suprafața (mp)* | Observații / Referințe |
|--------------|-----------------|------------------------|
| | 5.686 | |

* Suprafața este determinată în planul de proiecție Stereo 70.



Date referitoare la teren

| Crt | Categorie folosință | Intravilan | Suprafața (mp) | Tarla | Parcelă | Nr. topo | Observații / Referințe |
|-----|---------------------|------------|----------------|-------|---------|----------|------------------------|
| 1 | curți construcții | DA | 1.120 | - | - | - | |
| 2 | faneata | DA | 3.195 | - | - | - | |
| 3 | faneata | NU | 1.370 | - | - | - | |

Date referitoare la construcții

| Crt | Număr | Destinație construcție | Supraf. (mp) | Situație juridică | Observații / Referințe |
|------|-------|-------------------------|--------------|-------------------|----------------------------------------------|
| A1.1 | | construcții de locuințe | 105 | Cu acte | Nr. niveluri:1; S. construita la sol:105 mp; |
| A1.2 | | construcții anexa | 36 | Cu acte | Nr. niveluri:1; S. construita la sol:36 mp; |
| A1.3 | | construcții anexa | 30 | Cu acte | Nr. niveluri:1; S. construita la sol:30 mp; |

Lungime Segmente

1) Valorile lungimilor segmentelor sunt obținute din proiecție în plan.

| Punct început | X / Y | Punct sfârșit | X / Y | Lungime segment | Punct început | X / Y | Punct sfârșit | X / Y | Lungime segment |
|---------------|----------------------------|---------------|----------------------------|-----------------|---------------|----------------------------|---------------|----------------------------|-----------------|
| 1 | 576.169,574 634.767,895 | 2 | 576.168,769 634.769,036 | 1.396 | 2 | 576.168,769 634.769,036 | 3 | 576.171,009 634.770,616 | 2.741 |
| | | | | | 3 | 576.171,009 634.770,616 | 4 | 576.164,08 634.784,491 | 15.509 |

| Punct început | X / Y | Punct sfârșit | X / Y | Lungime segment | Punct început | X / Y | Punct sfârșit | X / Y | Lungime segment | Punct început | X / Y | Punct sfârșit | X / Y | Lungime segment |
|---------------|----------------------------|---------------|----------------------------|-----------------|---------------|----------------------------|---------------|----------------------------|-----------------|---------------|----------------------------|---------------|----------------------------|-----------------|
| 4 | 576.164,08 634.784,491 | 5 | 576.164,828 634.785,259 | 1.072 | 5 | 576.164,828 634.785,259 | 6 | 576.164,747 634.788,014 | 2.756 | 6 | 576.164,747 634.788,014 | 7 | 576.160,343 634.796,131 | 9.235 |
| 7 | 576.160,343 634.796,131 | 8 | 576.157,827 634.801,499 | 5.928 | 8 | 576.157,827 634.801,499 | 9 | 576.153,727 634.812,784 | 12.007 | 9 | 576.153,727 634.812,784 | 10 | 576.150,291 634.810,861 | 3.938 |
| 10 | 576.150,291 634.810,861 | 11 | 576.146,256 634.810,231 | 4.084 | 11 | 576.146,256 634.810,231 | 12 | 576.130,013 634.810,556 | 16.246 | 12 | 576.130,013 634.810,556 | 13 | 576.127,142 634.810,613 | 2.872 |
| 13 | 576.127,142 634.810,613 | 14 | 576.126,143 634.812,41 | 2.056 | 14 | 576.126,143 634.812,41 | 15 | 576.119,806 634.812,241 | 6.339 | 15 | 576.119,806 634.812,241 | 16 | 576.117,457 634.811,227 | 2.559 |
| 16 | 576.117,457 634.811,227 | 17 | 576.110,768 634.805,318 | 8.925 | 17 | 576.110,768 634.805,318 | 18 | 576.106,705 634.801,027 | 5.909 | 18 | 576.106,705 634.801,027 | 19 | 576.104,087 634.799,326 | 3.122 |
| 19 | 576.104,087 634.799,326 | 20 | 576.098,526 634.792,745 | 8.616 | 20 | 576.098,526 634.792,745 | 21 | 576.094,521 634.787,662 | 6.471 | 21 | 576.094,521 634.787,662 | 22 | 576.089,776 634.779,414 | 9.515 |
| 22 | 576.089,776 634.779,414 | 23 | 576.086,246 634.774,289 | 6.223 | 23 | 576.086,246 634.774,289 | 24 | 576.083,961 634.771,698 | 3.455 | 24 | 576.083,961 634.771,698 | 25 | 576.078,636 634.765,256 | 8.358 |
| 25 | 576.078,636 634.765,256 | 26 | 576.063,544 634.747,513 | 23.293 | 26 | 576.063,544 634.747,513 | 27 | 576.057,287 634.740,61 | 9.317 | 27 | 576.057,287 634.740,61 | 28 | 576.049,536 634.731,91 | 11.652 |
| 28 | 576.049,536 634.731,91 | 29 | 576.039,364 634.723,112 | 13.449 | 29 | 576.039,364 634.723,112 | 30 | 576.036,127 634.720,611 | 4.091 | 30 | 576.036,127 634.720,611 | 31 | 576.034,281 634.719,202 | 2.322 |
| 31 | 576.034,281 634.719,202 | 32 | 576.023,295 634.712,738 | 12.747 | 32 | 576.023,295 634.712,738 | 33 | 576.026,017 634.704,033 | 9.121 | 33 | 576.026,017 634.704,033 | 34 | 576.038,209 634.708,983 | 13.159 |
| 34 | 576.038,209 634.708,983 | 35 | 576.044,698 634.711,884 | 7.108 | 35 | 576.044,698 634.711,884 | 36 | 576.050,301 634.715,972 | 6.936 | 36 | 576.050,301 634.715,972 | 37 | 576.059,645 634.720,901 | 10.564 |
| 37 | 576.059,645 634.720,901 | 38 | 576.068,502 634.724,233 | 9.463 | 38 | 576.068,502 634.724,233 | 39 | 576.081,139 634.730,705 | 14.198 | 39 | 576.081,139 634.730,705 | 40 | 576.093,794 634.736,82 | 14.055 |
| 40 | 576.093,794 634.736,82 | 41 | 576.103,091 634.740,263 | 9.914 | 41 | 576.103,091 634.740,263 | 42 | 576.107,517 634.741,787 | 4.681 | 42 | 576.107,517 634.741,787 | 43 | 576.111,836 634.744,498 | 5.099 |
| 43 | 576.111,836 634.744,498 | 44 | 576.117,948 634.747,564 | 6.838 | 44 | 576.117,948 634.747,564 | 45 | 576.125,263 634.749,852 | 7.664 | 45 | 576.125,263 634.749,852 | 46 | 576.132,962 634.751,406 | 7.854 |
| 46 | 576.132,962 634.751,406 | 47 | 576.136,531 634.751,463 | 3.569 | 47 | 576.136,531 634.751,463 | 48 | 576.151,734 634.758,673 | 16.826 | 48 | 576.151,734 634.758,673 | 49 | 576.161,854 634.762,415 | 10.79 |
| 49 | 576.161,854 634.762,415 | 1 | 576.169,574 634.767,895 | 9.467 | | | | | | | | | | |

** Lungimile segmentelor sunt determinate în planul de proiecție Stereo 70 și sunt rotunjite la 1 milimetru.

*** Distanța dintre puncte este formată din segmente cumulate ce sunt mai mici decât valoarea 1 milimetru.

**DATE DESPRE IMOBILUL NR. 3501**

Oficiul de Cadastru și Publicitate Imobiliară NEAMT
Biroul de Cadastru și Publicitate Imobiliară Targu-Neamt

A. Partea I. Descrierea imobilului

TEREN Necunoscut

Adresa: Loc. Pluton, Str Agăpieni, Jud. Neamt, si extravilan comuna Pipirig

| Nr. Crt | Nr cadastral Nr. topografic | Suprafața* (mp) | Observații / Referințe |
|---------|-----------------------------|------------------------------------|----------------------------------------|
| A1 | 52210 | Din acte: 7.795 Masurata: 7.814 | Sector cadastral:219 Teren imprejmuit; |

Construcții

| Crt | Nr cadastral Nr. topografic | Adresa | Observații / Referințe |
|------|-----------------------------|---------------------------------------------------------------------|---------------------------------------------------------------------------------------------------------------------------------------------------------------|
| A1.1 | 52210-C1 | Loc. Pluton, Str Agăpieni, Jud. Neamt, si extravilan comuna Pipirig | Nr. niveluri:1; S. construita la sol:104 mp; Casă de locuit, construită din lemn în anul 1985, acoperită cu tablă, compusă din trei camere, bucătărie și baie |
| A1.2 | 52210-C2 | Loc. Pluton, Str Agăpieni, Jud. Neamt, si extravilan comuna Pipirig | Nr. niveluri:1; S. construita la sol:80 mp; Casă de locuit, construită din lemn în anul 1994, acoperită cu draniță |
| A1.3 | | Loc. Pluton, Str Agăpieni, Jud. Neamt, si extravilan comuna Pipirig | Nr. niveluri:1; S. construita la sol:31 mp; |

B. Partea II. Proprietari și acte

| Inscrieri privitoare la dreptul de proprietate și alte drepturi reale | | Referințe |
|-------------------------------------------------------------------------------------------------------------------------------------------------------------------------------------------------------------------------------------------------------------------------------------------------------------------------------------------------------------------------------------------------------------------------------------------------------------------------------------------------------------------------------------------------------------------------------------------------------------------------------------------------------------------------------------------------------------------------------------------|---------------------------------------------------------------------------------------------------------------------------------------------------------------------|------------|
| 28514 / 22/11/2016 | | |
| Act Notarial nr. 2412 - contract de vanzare cumparare, din 18/11/2016 emis de NP Andronache Laura (act notarial nr 83 - certificat de mostenitor din 08.09.2016, emis de NP Andronache Laura;act administrativ nr 9570 - certificat pentru atestarea ca petentul este cunoscut ca proprietar din 17.08.2016, emis de PRIMARIA PIPIRIG;act notarial nr 84 - certificat de mostenitor din 08.09.2016, emis de NP Andronache Laura;act administrativ nr 198 - autorizatie de construire din 25.09.1995, emis de PRIMARIA PIPIRIG;act notarial nr 53 - certificat de mostenitor din 14.09.2016, emis de BNP VIOREL V. TUDOR;act administrativ nr 9571 - proces verbal de identificare a imobilului din 17.08.2016, emis de PRIMARIA PIPIRIG); | | |
| B1 | Intabulare, drept de PROPRIETATEcu titlu de cumparare, dobandit prin Conventie, cota actuala 1/2, cota initiala 1/2 1) MUTU CRISTINEL 2) MUTU RODICA, - soti | A1 |
| B2 | Intabulare, drept de PROPRIETATEcu titlu de cumparare, dobandit prin Conventie, cota actuala 1/2, cota initiala 1/2 1) MUTU CRISTINEL 2) MUTU RODICA, - soti | A1.1, A1.2 |
| B3 | Intabulare, drept de PROPRIETATEcu titlu de mostenire dupa defunctul Mutu Miron, dobandit prin Succesiune, cota actuala 1/2, cota initiala 1/2 1) MUTU CRISTINEL | A1 |
| B4 | Intabulare, drept de PROPRIETATEcu titlu de mostenire dupa defunctul Mutu Miron, dobandit prin Succesiune, cota actuala 1/2, cota initiala 1/2 1) MUTU CRISTINEL | A1.1, A1.2 |
| / | | |
| Act Administrativ nr. 17408, din 01/11/2023 emis de PRIMARIA COMUNEI PIPIRIG; | | |
| B5 | Intabulare, drept de PROPRIETATE, dobandit prin Lege, cota actuala 1/1, cota initiala 1/1 1) MUTU CRISTINEL 2) MUTU RODICA, - soti | A1.3 |

C. Partea III. SARCINI .

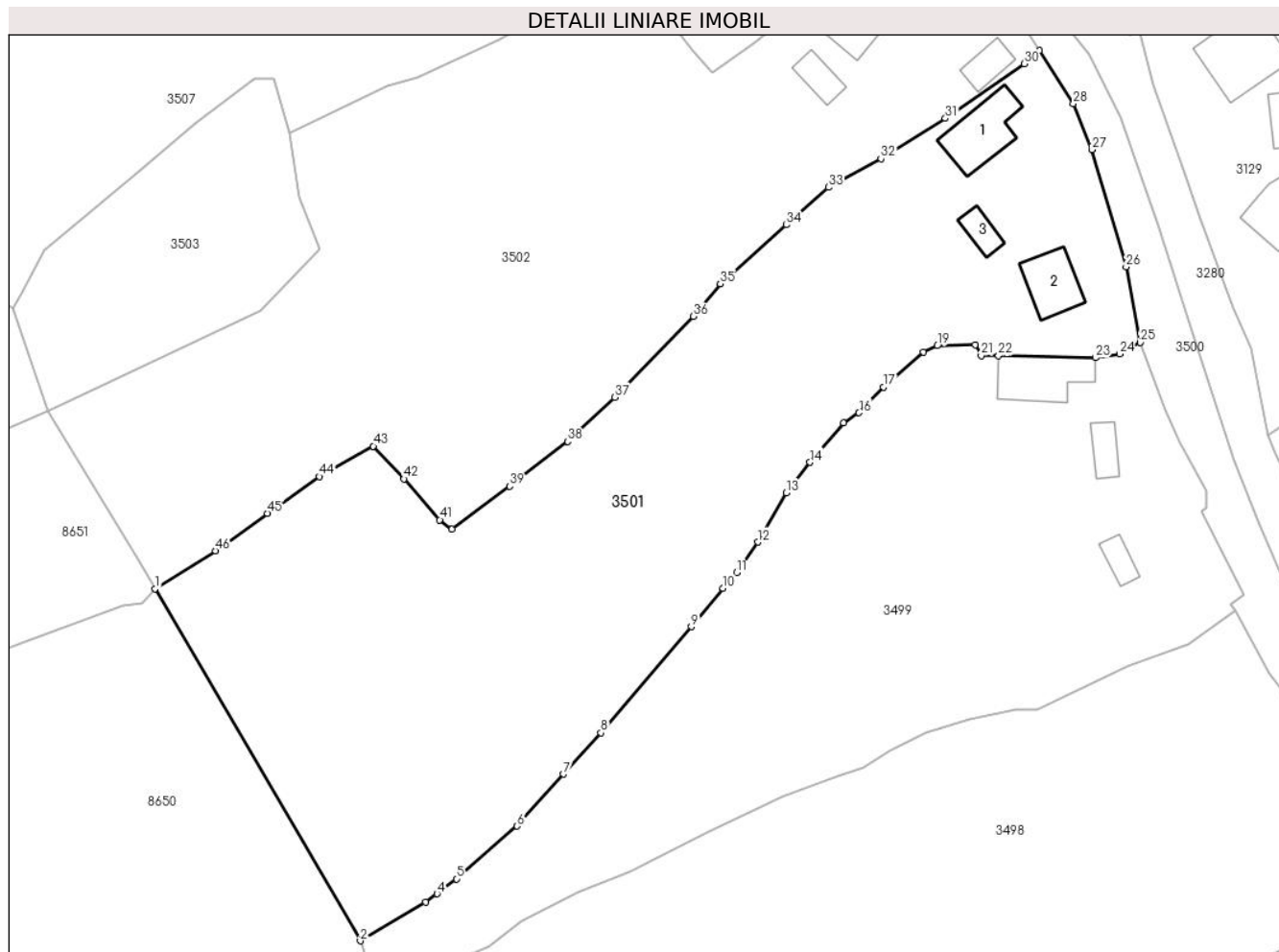
| Inscrieri privind dezmembramintele dreptului de proprietate, drepturi reale de garanție și sarcini | Referințe |
|----------------------------------------------------------------------------------------------------|-----------|
| NU SUNT | |

Anexa Nr. 1 La Partea I

Teren

| | | |
|--------------|------------------------------------|------------------------|
| Nr cadastral | Suprafața (mp)* | Observații / Referințe |
| 52210 | Din acte: 7.795 Masurata: 7.814 | |

* Suprafața este determinată în planul de proiecție Stereo 70.



Date referitoare la teren

| Crt | Categorie folosință | Intra vilan | Suprafața (mp) | Tarla | Parcelă | Nr. topo | Observații / Referințe |
|-----|---------------------|-------------|----------------|-------|---------|----------|------------------------|
| 1 | curți constructii | DA | 1.096 | - | - | - | |
| 2 | faneata | DA | 2.580 | - | - | - | |
| 3 | faneata | NU | 4.138 | - | - | - | |

Date referitoare la construcții

| Crt | Număr | Destinație construcție | Supraf. (mp) | Situație juridică | Observații / Referințe |
|------|----------|-------------------------|--------------|-------------------|---------------------------------------------------------------------------------------------------------------------------------------------------------------|
| A1.1 | 52210-C1 | construcții de locuințe | 104 | Cu acte | Nr. niveluri:1; S. construită la sol:104 mp; Casă de locuit, construită din lemn în anul 1985, acoperită cu tablă, compusă din trei camere, bucătărie și baie |
| A1.2 | 52210-C2 | construcții de locuințe | 80 | Cu acte | Nr. niveluri:1; S. construită la sol:80 mp; Casă de locuit, construită din lemn în anul 1994, acoperită cu draniță |
| A1.3 | | construcții anexa | 31 | Cu acte | Nr. niveluri:1; S. construită la sol:31 mp; |

Lungime Segmente

1) Valorile lungimilor segmentelor sunt obținute din proiecție în plan.

| Punct început | X / Y | Punct sfârșit | X / Y | Lungime segment | Punct început | X / Y | Punct sfârșit | X / Y | Lungime segment | Punct început | X / Y | Punct sfârșit | X / Y | Lungime segment |
|---------------|----------------------------|---------------|----------------------------|-----------------|---------------|----------------------------|---------------|----------------------------|-----------------|---------------|----------------------------|---------------|----------------------------|-----------------|
| 1 | 575.988,99 634.771,607 | 2 | 576.023,295 634.712,738 | 68.135 | 2 | 576.023,295 634.712,738 | 3 | 576.034,281 634.719,202 | 12.747 | 3 | 576.034,281 634.719,202 | 4 | 576.036,127 634.720,611 | 2.322 |
| 4 | 576.036,127 634.720,611 | 5 | 576.039,364 634.723,112 | 4.091 | 5 | 576.039,364 634.723,112 | 6 | 576.049,536 634.731,91 | 13.449 | 6 | 576.049,536 634.731,91 | 7 | 576.057,287 634.740,61 | 11.652 |
| 7 | 576.057,287 634.740,61 | 8 | 576.063,544 634.747,513 | 9.317 | 8 | 576.063,544 634.747,513 | 9 | 576.078,636 634.765,256 | 23.293 | 9 | 576.078,636 634.765,256 | 10 | 576.083,961 634.771,698 | 8.358 |
| 10 | 576.083,961 634.771,698 | 11 | 576.086,246 634.774,289 | 3.455 | 11 | 576.086,246 634.774,289 | 12 | 576.089,776 634.779,414 | 6.223 | 12 | 576.089,776 634.779,414 | 13 | 576.094,521 634.787,662 | 9.515 |
| 13 | 576.094,521 634.787,662 | 14 | 576.098,526 634.792,745 | 6.471 | 14 | 576.098,526 634.792,745 | 15 | 576.104,087 634.799,326 | 8.616 | 15 | 576.104,087 634.799,326 | 16 | 576.106,705 634.801,027 | 3.122 |
| 16 | 576.106,705 634.801,027 | 17 | 576.110,768 634.805,318 | 5.909 | 17 | 576.110,768 634.805,318 | 18 | 576.117,457 634.811,227 | 8.925 | 18 | 576.117,457 634.811,227 | 19 | 576.119,806 634.812,241 | 2.559 |
| 19 | 576.119,806 634.812,241 | 20 | 576.126,143 634.812,41 | 6.339 | 20 | 576.126,143 634.812,41 | 21 | 576.127,142 634.810,613 | 2.056 | 21 | 576.127,142 634.810,613 | 22 | 576.130,013 634.810,556 | 2.872 |
| 22 | 576.130,013 634.810,556 | 23 | 576.146,256 634.810,231 | 16.246 | 23 | 576.146,256 634.810,231 | 24 | 576.150,291 634.810,861 | 4.084 | 24 | 576.150,291 634.810,861 | 25 | 576.153,727 634.812,784 | 3.938 |
| 25 | 576.153,727 634.812,784 | 26 | 576.151,363 634.825,437 | 12.872 | 26 | 576.151,363 634.825,437 | 27 | 576.145,604 634.845,039 | 20.43 | 27 | 576.145,604 634.845,039 | 28 | 576.142,54 634.852,711 | 8.261 |
| 28 | 576.142,54 634.852,711 | 29 | 576.136,856 634.861,622 | 10.569 | 29 | 576.136,856 634.861,622 | 30 | 576.134,29 634.859,421 | 3.381 | 30 | 576.134,29 634.859,421 | 31 | 576.121,155 634.850,236 | 16.028 |
| 31 | 576.121,155 634.850,236 | 32 | 576.110,371 634.843,526 | 12.701 | 32 | 576.110,371 634.843,526 | 33 | 576.101,589 634.838,741 | 10.001 | 33 | 576.101,589 634.838,741 | 34 | 576.094,562 634.832,461 | 9.424 |
| 34 | 576.094,562 634.832,461 | 35 | 576.083,526 634.822,598 | 14.801 | 35 | 576.083,526 634.822,598 | 36 | 576.078,981 634.817,187 | 7.067 | 36 | 576.078,981 634.817,187 | 37 | 576.065,804 634.803,642 | 18.897 |
| 37 | 576.065,804 634.803,642 | 38 | 576.057,98 634.796,241 | 10.77 | 38 | 576.057,98 634.796,241 | 39 | 576.048,276 634.788,753 | 12.257 | 39 | 576.048,276 634.788,753 | 40 | 576.038,624 634.781,558 | 12.039 |
| 40 | 576.038,624 634.781,558 | 41 | 576.036,593 634.783,127 | 2.566 | 41 | 576.036,593 634.783,127 | 42 | 576.030,587 634.789,973 | 9.107 | 42 | 576.030,587 634.789,973 | 43 | 576.025,458 634.795,464 | 7.514 |
| 43 | 576.025,458 634.795,464 | 44 | 576.016,452 634.790,392 | 10.336 | 44 | 576.016,452 634.790,392 | 45 | 576.007,769 634.784,229 | 10.648 | 45 | 576.007,769 634.784,229 | 46 | 575.999,05 634.777,976 | 10.729 |
| 46 | 575.999,05 634.777,976 | 1 | 575.988,99 634.771,607 | 11.907 | | | | | | | | | | |

** Lungimile segmentelor sunt determinate în planul de proiecție Stereo 70 și sunt rotunjite la 1 milimetru.

*** Distanța dintre puncte este formată din segmente cumulate ce sunt mai mici decât valoarea 1 milimetru.

**DATE DESPRE IMOBILUL NR. 3502**

Oficiul de Cadastru și Publicitate Imobiliară NEAMT
Biroul de Cadastru și Publicitate Imobiliară Targu-Neamt

A. Partea I. Descrierea imobilului

TEREN Necunoscut

Adresa: Loc. Pluton, Str Agăpieni, Jud. Neamt, si extravilan UAT Pipirig

| Nr. Crt | Nr cadastral Nr. topografic | Suprafața* (mp) | Observații / Referințe |
|---------|-----------------------------|-----------------|----------------------------------------|
| A1 | | 7.658 | Sector cadastral:219 Teren imprejmuit; |

Construcții

| Crt | Nr cadastral Nr. topografic | Adresa | Observații / Referințe |
|------|-----------------------------|------------------------------------------------------------------|----------------------------------------------|
| A1.1 | | Loc. Pluton, Str Agăpieni, Jud. Neamt, si extravilan UAT Pipirig | Nr. niveluri:1; S. construita la sol:152 mp; |
| A1.2 | | Loc. Pluton, Str Agăpieni, Jud. Neamt, si extravilan UAT Pipirig | Nr. niveluri:1; S. construita la sol:38 mp; |
| A1.3 | | Loc. Pluton, Str Agăpieni, Jud. Neamt, si extravilan UAT Pipirig | Nr. niveluri:1; S. construita la sol:38 mp; |

B. Partea II. Proprietari și acte

| Inscrieri privitoare la dreptul de proprietate și alte drepturi reale | | Referințe |
|-------------------------------------------------------------------------------|-------------------------------------------------------------------------------------------------------------------------------------|------------------|
| / | | |
| Act Administrativ nr. 7840, din 28/04/2023 emis de PRIMARIA COMUNEI PIPIRIG; | | |
| B1 | Inscrierea posesiei, drept de PROPRIETATE, dobandit prin Lege, cota actuala 1/1, cota initiala 1/1 1) MUTU IOAN 2) MUTU MARIA | A1 |
| Act Administrativ nr. 17408, din 01/11/2023 emis de PRIMARIA COMUNEI PIPIRIG; | | |
| B2 | Intabulare, drept de PROPRIETATE, dobandit prin Lege, cota actuala 1/1, cota initiala 1/1 1) MUTU IOAN 2) MUTU MARIA | A1.1, A1.2, A1.3 |

C. Partea III. SARCINI .

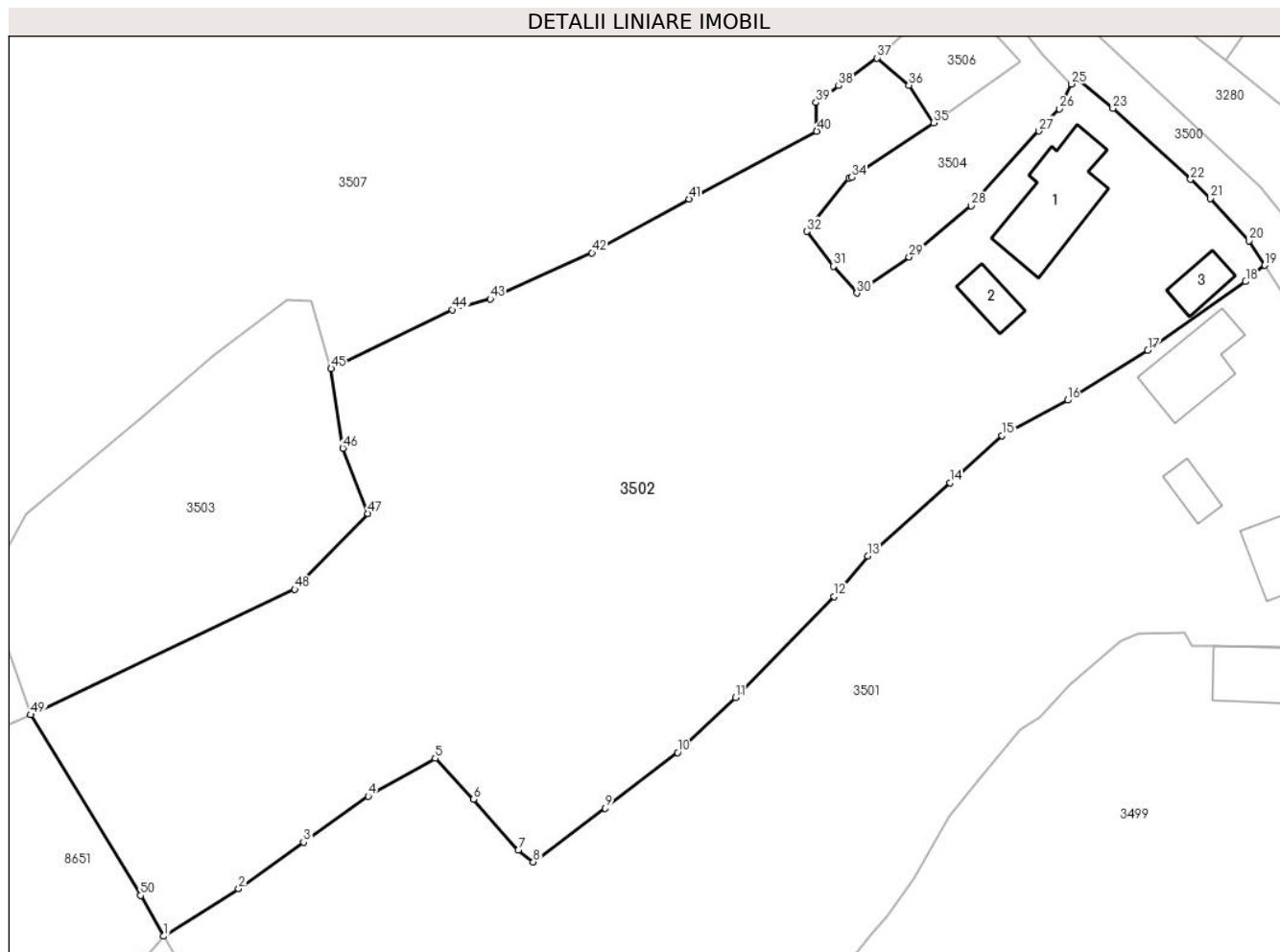
| Inscrieri privind dezmembramintele dreptului de proprietate, drepturi reale de garanție și sarcini | Referințe |
|----------------------------------------------------------------------------------------------------|-----------|
| NU SUNT | |

Anexa Nr. 1 La Partea I

Teren

| Nr cadastral | Suprafața (mp)* | Observații / Referințe |
|--------------|-----------------|------------------------|
| | 7.658 | |

* Suprafața este determinată în planul de proiecție Stereo 70.



Date referitoare la teren

| Crt | Categorie folosință | Intravilan | Suprafața (mp) | Tarla | Parcelă | Nr. topo | Observații / Referințe |
|-----|---------------------|------------|----------------|-------|---------|----------|------------------------|
| 1 | curți construcții | DA | 846 | - | - | - | |
| 2 | faneata | DA | 3.978 | - | - | - | |
| 3 | faneata | NU | 2.834 | - | - | - | |

Date referitoare la construcții

| Crt | Număr | Destinație construcție | Supraf. (mp) | Situație juridică | Observații / Referințe |
|------|-------|-------------------------|--------------|-------------------|----------------------------------------------|
| A1.1 | | construcții de locuințe | 152 | Cu acte | Nr. niveluri:1; S. construita la sol:152 mp; |
| A1.2 | | construcții anexa | 38 | Cu acte | Nr. niveluri:1; S. construita la sol:38 mp; |
| A1.3 | | construcții anexa | 38 | Cu acte | Nr. niveluri:1; S. construita la sol:38 mp; |

Lungime Segmente

1) Valorile lungimilor segmentelor sunt obținute din proiecție în plan.

| Punct început | X / Y | Punct sfârșit | X / Y | Lungime segment | Punct început | X / Y | Punct sfârșit | X / Y | Lungime segment |
|---------------|---------------------------|---------------|---------------------------|-----------------|---------------|----------------------------|---------------|----------------------------|-----------------|
| 1 | 575.988,99 634.771,607 | 2 | 575.999,05 634.777,976 | 11.907 | 2 | 575.999,05 634.777,976 | 3 | 576.007,769 634.784,229 | 10.729 |
| | | | | | 3 | 576.007,769 634.784,229 | 4 | 576.016,452 634.790,392 | 10.648 |

| Punct început | X / Y | Punct sfârșit | X / Y | Lungime segment | Punct început | X / Y | Punct sfârșit | X / Y | Lungime segment | Punct început | X / Y | Punct sfârșit | X / Y | Lungime segment |
|---------------|----------------------------|---------------|----------------------------|-----------------|---------------|----------------------------|---------------|----------------------------|-----------------|---------------|----------------------------|---------------|----------------------------|-----------------|
| 4 | 576.016,452 634.790,392 | 5 | 576.025,458 634.795,464 | 10.336 | 5 | 576.025,458 634.795,464 | 6 | 576.030,587 634.789,973 | 7.514 | 6 | 576.030,587 634.789,973 | 7 | 576.036,593 634.783,127 | 9.107 |
| 7 | 576.036,593 634.783,127 | 8 | 576.038,624 634.781,558 | 2.566 | 8 | 576.038,624 634.781,558 | 9 | 576.048,276 634.788,753 | 12.039 | 9 | 576.048,276 634.788,753 | 10 | 576.057,98 634.796,241 | 12.257 |
| 10 | 576.057,98 634.796,241 | 11 | 576.065,804 634.803,642 | 10.77 | 11 | 576.065,804 634.803,642 | 12 | 576.078,981 634.817,187 | 18.897 | 12 | 576.078,981 634.817,187 | 13 | 576.083,526 634.822,598 | 7.067 |
| 13 | 576.083,526 634.822,598 | 14 | 576.094,562 634.832,461 | 14.801 | 14 | 576.094,562 634.832,461 | 15 | 576.101,589 634.838,741 | 9.424 | 15 | 576.101,589 634.838,741 | 16 | 576.110,371 634.843,526 | 10.001 |
| 16 | 576.110,371 634.843,526 | 17 | 576.121,155 634.850,236 | 12.701 | 17 | 576.121,155 634.850,236 | 18 | 576.134,29 634.859,421 | 16.028 | 18 | 576.134,29 634.859,421 | 19 | 576.136,856 634.861,622 | 3.381 |
| 19 | 576.136,856 634.861,622 | 20 | 576.134,767 634.864,896 | 3.884 | 20 | 576.134,767 634.864,896 | 21 | 576.129,533 634.870,583 | 7.729 | 21 | 576.129,533 634.870,583 | 22 | 576.126,9 634.873,136 | 3.667 |
| 22 | 576.126,9 634.873,136 | 23 | 576.116,473 634.882,658 | 14.121 | 23 | 576.116,473 634.882,658 | 24 | 576.111,842 634.886,576 | 6.066 | 24 | 576.111,842 634.886,576 | 25 | 576.110,866 634.885,942 | 1.164 |
| 25 | 576.110,866 634.885,942 | 26 | 576.109,285 634.882,616 | 3.683 | 26 | 576.109,285 634.882,616 | 27 | 576.106,526 634.879,62 | 4.073 | 27 | 576.106,526 634.879,62 | 28 | 576.097,444 634.869,595 | 13.527 |
| 28 | 576.097,444 634.869,595 | 29 | 576.089,081 634.862,727 | 10.822 | 29 | 576.089,081 634.862,727 | 30 | 576.082,092 634.857,868 | 8.512 | 30 | 576.082,092 634.857,868 | 31 | 576.078,898 634.861,47 | 4.814 |
| 31 | 576.078,898 634.861,47 | 32 | 576.075,366 634.866,16 | 5.871 | 32 | 576.075,366 634.866,16 | 33 | 576.081,01 634.873,304 | 9.104 | 33 | 576.081,01 634.873,304 | 34 | 576.081,401 634.873,421 | 0.408 |
| 34 | 576.081,401 634.873,421 | 35 | 576.092,369 634.880,732 | 13.181 | 35 | 576.092,369 634.880,732 | 36 | 576.089,064 634.885,763 | 6.019 | 36 | 576.089,064 634.885,763 | 37 | 576.084,797 634.889,423 | 5.622 |
| 37 | 576.084,797 634.889,423 | 38 | 576.079,628 634.885,711 | 6.364 | 38 | 576.079,628 634.885,711 | 39 | 576.076,579 634.883,458 | 3.791 | 39 | 576.076,579 634.883,458 | 40 | 576.076,686 634.879,584 | 3.875 |
| 40 | 576.076,686 634.879,584 | 41 | 576.059,531 634.870,525 | 19.4 | 41 | 576.059,531 634.870,525 | 42 | 576.046,487 634.863,3 | 14.911 | 42 | 576.046,487 634.863,3 | 43 | 576.032,841 634.857,098 | 14.989 |
| 43 | 576.032,841 634.857,098 | 44 | 576.027,771 634.855,63 | 5.278 | 44 | 576.027,771 634.855,63 | 45 | 576.011,453 634.847,753 | 18.12 | 45 | 576.011,453 634.847,753 | 46 | 576.013,045 634.837,069 | 10.802 |
| 46 | 576.013,045 634.837,069 | 47 | 576.016,416 634.828,317 | 9.379 | 47 | 576.016,416 634.828,317 | 48 | 576.006,572 634.818,124 | 14.17 | 48 | 576.006,572 634.818,124 | 49 | 575.971,104 634.801,311 | 39.251 |
| 49 | 575.971,104 634.801,311 | 50 | 575.985,855 634.777,078 | 28.37 | 50 | 575.985,855 634.777,078 | 1 | 575.988,99 634.771,607 | 6.306 | | | | | |

** Lungimile segmentelor sunt determinate în planul de proiecție Stereo 70 și sunt rotunjite la 1 milimetru.

*** Distanța dintre puncte este formată din segmente cumulate ce sunt mai mici decât valoarea 1 milimetru.

**DATE DESPRE IMOBILUL NR. 3503**

Oficiul de Cadastru și Publicitate Imobiliară NEAMT
Biroul de Cadastru și Publicitate Imobiliară Targu-Neamt

A. Partea I. Descrierea imobilului

TEREN Extravilan

Adresa: Jud. Neamt

| Nr. Crt | Nr cadastral Nr. topografic | Suprafața* (mp) | Observații / Referințe |
|---------|-----------------------------|-----------------|------------------------------------------|
| A1 | | 1.497 | Sector cadastral:219 Teren neimpregmuit; |

B. Partea II. Proprietari și acte

| Inscrieri privitoare la dreptul de proprietate și alte drepturi reale | | Referințe |
|-----------------------------------------------------------------------|-------------------------------------------------------------------------------------------------------------------------------------------------------------------------|-----------|
| / | | |
| Act Normativ nr. 7, din 13/03/1996 emis de GUVERNUL ROMÂNIEI; | | |
| B1 | Inscrierea provizorie, drept de PROPRIETATE, dobandit prin Lege, cota actuala 1/1, cota initiala 1/1 1) COMUNA PIPIRIG, CIF:99999999999999, PROPRIETAR NEIDENTIFICAT | A1 |

C. Partea III. SARCINI .

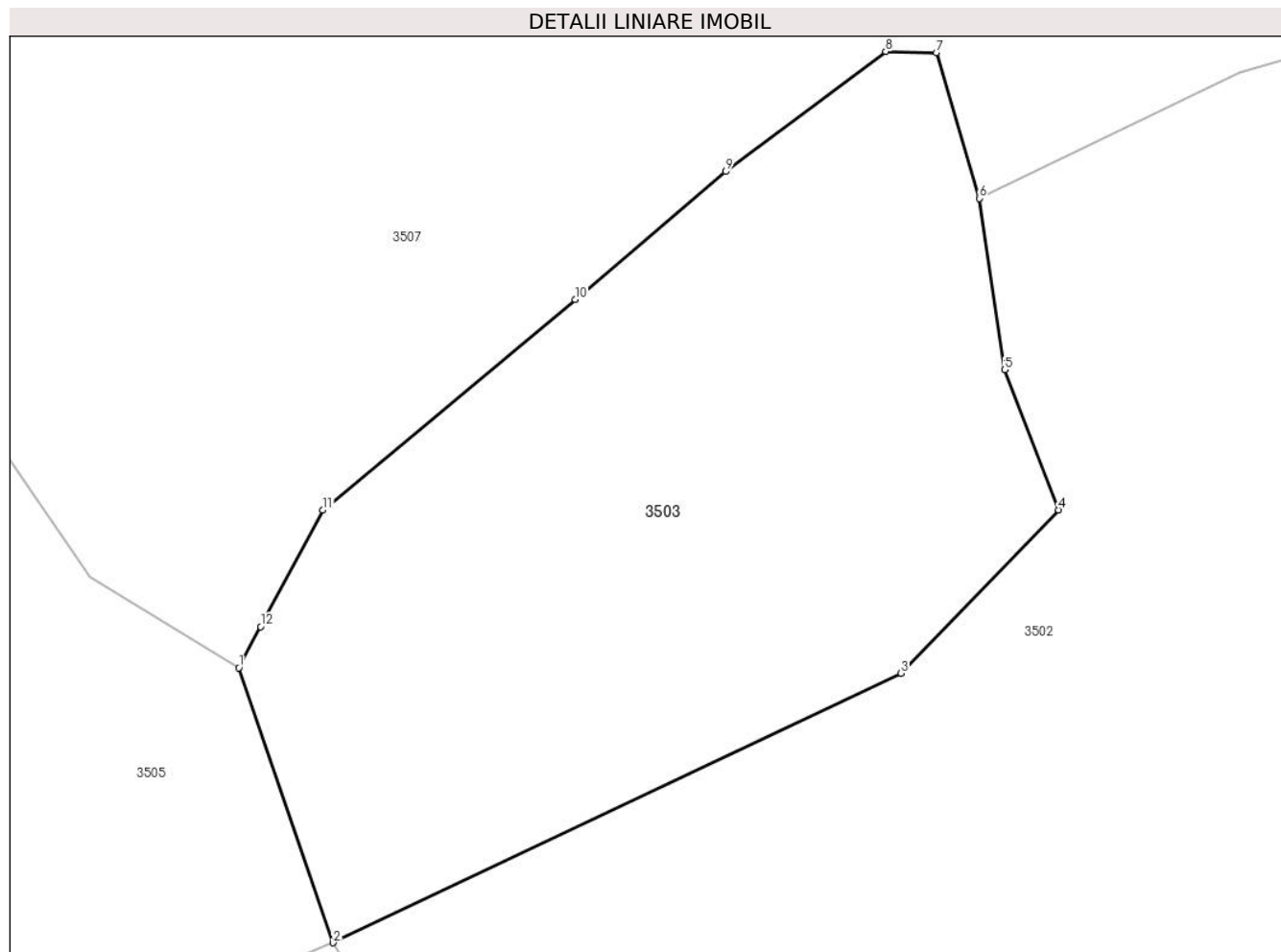
| Inscrieri privind dezmembramintele dreptului de proprietate, drepturi reale de garanție și sarcini | Referințe |
|----------------------------------------------------------------------------------------------------|-----------|
| NU SUNT | |

Anexa Nr. 1 La Partea I

Teren

| Nr cadastral | Suprafața (mp)* | Observații / Referințe |
|--------------|-----------------|------------------------|
| | 1.497 | |

* Suprafața este determinată în planul de proiecție Stereo 70.



Date referitoare la teren

| Crt | Categorie folosință | Intra vilan | Suprafața (mp) | Tarla | Parcelă | Nr. topo | Observații / Referințe |
|-----|---------------------|-------------|----------------|-------|---------|----------|------------------------|
| 1 | faneata | NU | 1.497 | - | - | - | |

Lungime Segmente

1) Valorile lungimilor segmentelor sunt obținute din proiecție în plan.

| Punct început | X / Y | Punct sfârșit | X / Y | Lungime segment (** (m) |
|---------------|----------------------------|---------------|----------------------------|-------------------------|
| 1 | 575.965,207 634.818,471 | 2 | 575.971,104 634.801,311 | 18.145 |
| 2 | 575.971,104 634.801,311 | 3 | 576.006,572 634.818,124 | 39.251 |
| 3 | 576.006,572 634.818,124 | 4 | 576.016,416 634.828,317 | 14.17 |
| 4 | 576.016,416 634.828,317 | 5 | 576.013,045 634.837,069 | 9.379 |
| 5 | 576.013,045 634.837,069 | 6 | 576.011,453 634.847,753 | 10.802 |

| Punct început | X / Y | Punct sfârșit | X / Y | Lungime segment (** (m) |
|---------------|----------------------------|---------------|----------------------------|-------------------------|
| 6 | 576.011,453 634.847,753 | 7 | 576.008,773 634.856,837 | 9.471 |
| 7 | 576.008,773 634.856,837 | 8 | 576.005,609 634.856,923 | 3.165 |
| 8 | 576.005,609 634.856,923 | 9 | 575.995,614 634.849,427 | 12.494 |
| 9 | 575.995,614 634.849,427 | 10 | 575.986,213 634.841,441 | 12.335 |
| 10 | 575.986,213 634.841,441 | 11 | 575.970,462 634.828,306 | 20.509 |
| 11 | 575.970,462 634.828,306 | 12 | 575.966,577 634.821,026 | 8.252 |
| 12 | 575.966,577 634.821,026 | 1 | 575.965,207 634.818,471 | 2.899 |

** Lungimile segmentelor sunt determinate în planul de proiecție Stereo 70 și sunt rotunjite la 1 milimetru.

*** Distanța dintre puncte este formată din segmente cumulate ce sunt mai mici decât valoarea 1 milimetru.

**DATE DESPRE IMOBILUL NR. 3504**

Oficiul de Cadastru și Publicitate Imobiliară NEAMT
Biroul de Cadastru și Publicitate Imobiliară Targu-Neamt

A. Partea I. Descrierea imobilului

TEREN Intravilan

Adresa: Loc. Pluton, Str Agăpieni, Jud. Neamt

| Nr. Crt | Nr cadastral Nr. topografic | Suprafața* (mp) | Observații / Referințe |
|---------|-----------------------------|-----------------|------------------------------------------|
| A1 | | 494 | Sector cadastral:219 Teren neimprejmuit; |

B. Partea II. Proprietari și acte

| Inscrieri privitoare la dreptul de proprietate și alte drepturi reale | | Referințe |
|-----------------------------------------------------------------------|------------------------------------------------------------------------------------------------------|-----------|
| / | | |
| Act Normativ nr. 7, din 13/03/1996 emis de GUVERNUL ROMÂNIEI; | | |
| B1 | Inscrierea provizorie, drept de PROPRIETATE, dobandit prin Lege, cota actuala 1/1, cota initiala 1/1 | A1 |
| 1) COMUNA PIPIRIG, CIF:99999999999999, PROPRIETAR NEIDENTIFICAT | | |

C. Partea III. SARCINI .

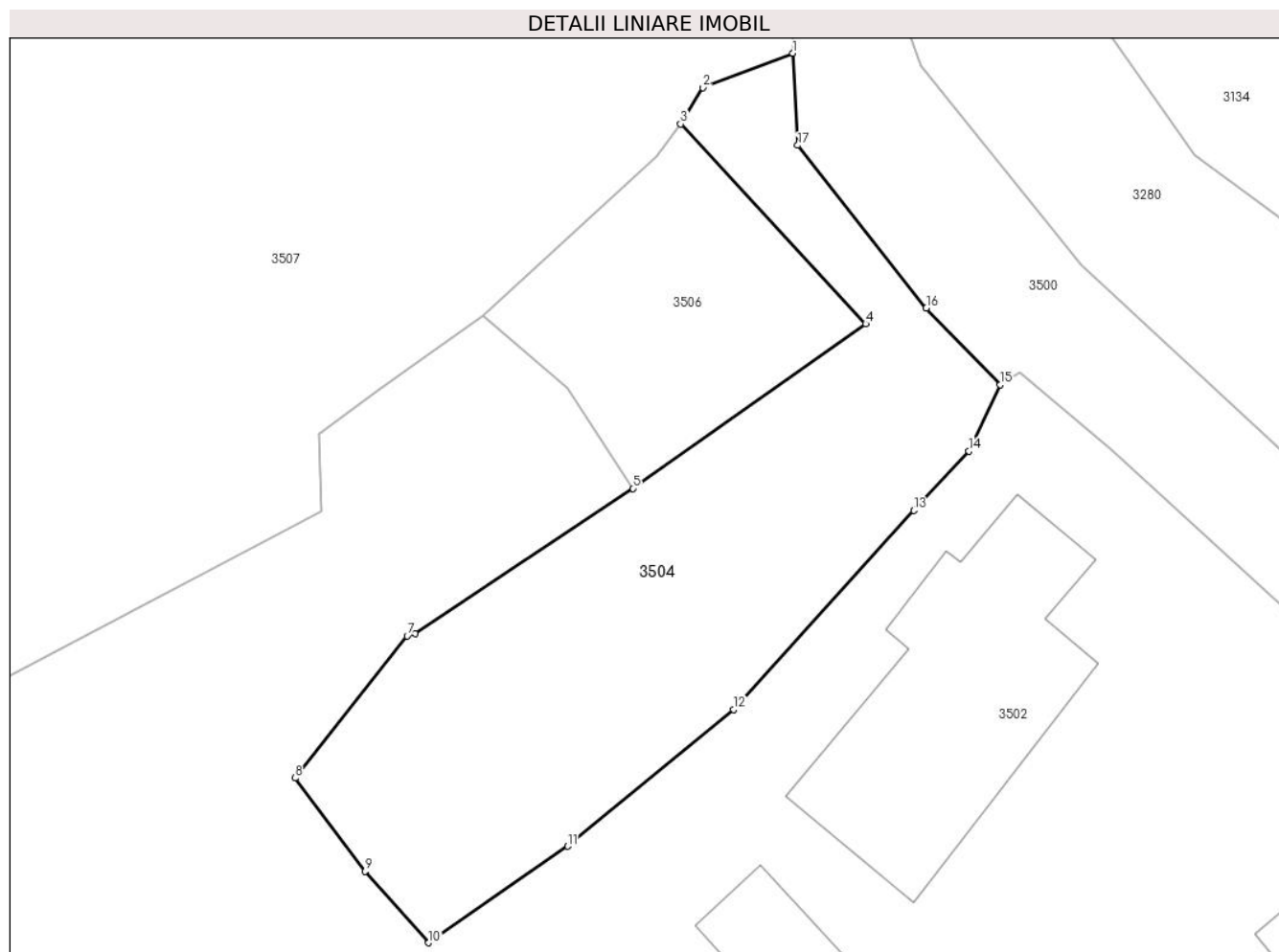
| Inscrieri privind dezmembramintele dreptului de proprietate, drepturi reale de garanție și sarcini | Referințe |
|----------------------------------------------------------------------------------------------------|-----------|
| NU SUNT | |

Anexa Nr. 1 La Partea I

Teren

| Nr cadastral | Suprafața (mp)* | Observații / Referințe |
|--------------|-----------------|------------------------|
| | 494 | |

* Suprafața este determinată în planul de proiecție Stereo 70.



Date referitoare la teren

| Crt | Categorie folosință | Intravilan | Suprafața (mp) | Tarla | Parcelă | Nr. topo | Observații / Referințe |
|-----|---------------------|------------|----------------|-------|---------|----------|------------------------|
| 1 | faneata | DA | 494 | - | - | - | |

Lungime Segmente

1) Valorile lungimilor segmentelor sunt obținute din proiecție în plan.

| Punct început | X / Y | Punct sfârșit | X / Y | Lungime segment (** (m) |
|---------------|----------------------------|---------------|----------------------------|-------------------------|
| 1 | 576.100,427 634.902,626 | 2 | 576.095,898 634.900,899 | 4.847 |
| 2 | 576.095,898 634.900,899 | 3 | 576.094,776 634.899,062 | 2.153 |
| 3 | 576.094,776 634.899,062 | 4 | 576.104,095 634.889,01 | 13.707 |
| 4 | 576.104,095 634.889,01 | 5 | 576.092,369 634.880,732 | 14.354 |
| 5 | 576.092,369 634.880,732 | 6 | 576.081,401 634.873,421 | 13.181 |

| Punct început | X / Y | Punct sfârșit | X / Y | Lungime segment (** (m) |
|---------------|----------------------------|---------------|----------------------------|-------------------------|
| 6 | 576.081,401 634.873,421 | 7 | 576.081,01 634.873,304 | 0.408 |
| 7 | 576.081,01 634.873,304 | 8 | 576.075,366 634.866,16 | 9.104 |
| 8 | 576.075,366 634.866,16 | 9 | 576.078,898 634.861,47 | 5.871 |
| 9 | 576.078,898 634.861,47 | 10 | 576.082,092 634.857,868 | 4.814 |
| 10 | 576.082,092 634.857,868 | 11 | 576.089,081 634.862,727 | 8.512 |
| 11 | 576.089,081 634.862,727 | 12 | 576.097,444 634.869,595 | 10.822 |
| 12 | 576.097,444 634.869,595 | 13 | 576.106,526 634.879,62 | 13.527 |
| 13 | 576.106,526 634.879,62 | 14 | 576.109,285 634.882,616 | 4.073 |
| 14 | 576.109,285 634.882,616 | 15 | 576.110,866 634.885,942 | 3.683 |
| 15 | 576.110,866 634.885,942 | 16 | 576.107,145 634.889,801 | 5.361 |
| 16 | 576.107,145 634.889,801 | 17 | 576.100,676 634.897,992 | 10.437 |
| 17 | 576.100,676 634.897,992 | 1 | 576.100,427 634.902,626 | 4.641 |

** Lungimile segmentelor sunt determinate în planul de proiecție Stereo 70 și sunt rotunjite la 1 milimetru.

*** Distanța dintre puncte este formată din segmente cumulate ce sunt mai mici decât valoarea 1 milimetru.

**DATE DESPRE IMOBILUL NR. 3505**

Oficiul de Cadastru și Publicitate Imobiliară NEAMT
Biroul de Cadastru și Publicitate Imobiliară Targu-Neamt

A. Partea I. Descrierea imobilului

TEREN Intravilan

Adresa: Loc. Pluton, Jud. Neamt

| Nr. Crt | Nr cadastral Nr. topografic | Suprafața* (mp) | Observații / Referințe |
|---------|-----------------------------|-----------------|----------------------------------------|
| A1 | | 4.176 | Sector cadastral:219 Teren imprejmuit; |

B. Partea II. Proprietari și acte

| Inscrieri privitoare la dreptul de proprietate și alte drepturi reale | | Referințe |
|------------------------------------------------------------------------------|----------------------------------------------------------------------------------------------------------------------------|-----------|
| / | | |
| Act Administrativ nr. 7824, din 28/06/2023 emis de PRIMARIA COMUNEI PIPIRIG; | | |
| B1 | Inscrierea posesiei, drept de PROPRIETATE, dobandit prin Lege, cota actuala 1/1, cota initiala 1/1 1) DUMITRIU GHEORGHE | A1 |

C. Partea III. SARCINI .

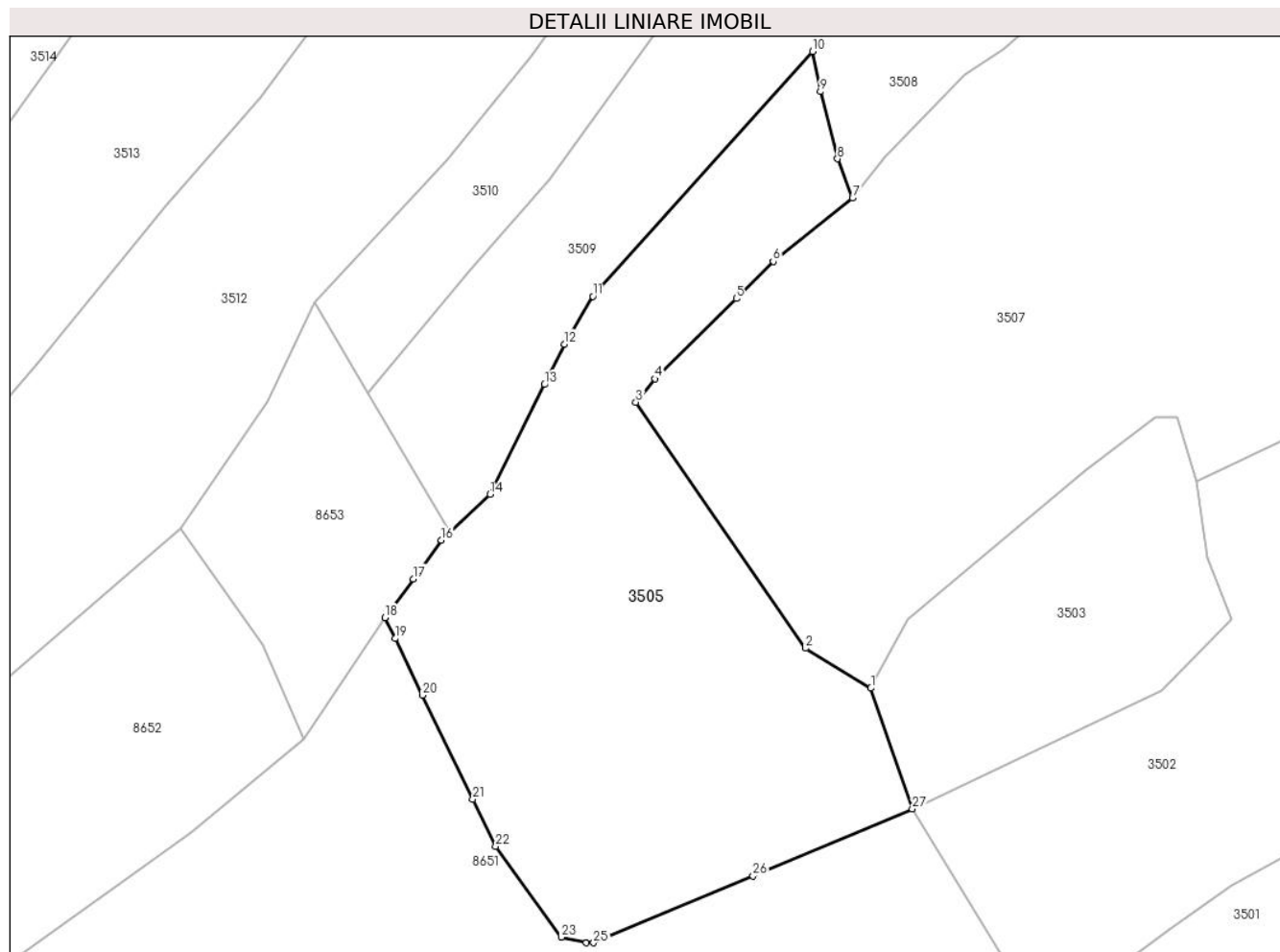
| Inscrieri privind dezmembramintele dreptului de proprietate, drepturi reale de garanție și sarcini | Referințe |
|----------------------------------------------------------------------------------------------------|-----------|
| NU SUNT | |

Anexa Nr. 1 La Partea I

Teren

| Nr cadastral | Suprafața (mp)* | Observații / Referințe |
|--------------|-----------------|------------------------|
| | 4.176 | |

* Suprafața este determinată în planul de proiecție Stereo 70.



Date referitoare la teren

| Crt | Categorie folosință | Intravilan | Suprafața (mp) | Tarla | Parcelă | Nr. topo | Observații / Referințe |
|-----|---------------------|------------|----------------|-------|---------|----------|------------------------|
| 1 | faneata | DA | 4.176 | - | - | - | |

Lungime Segmente

1) Valorile lungimilor segmentelor sunt obținute din proiecție în plan.

| Punct început | X / Y | Punct sfârșit | X / Y | Lungime segment (** (m) |
|---------------|----------------------------|---------------|----------------------------|-------------------------|
| 1 | 575.965,207 634.818,471 | 2 | 575.955,933 634.824,137 | 10.868 |
| 3 | 575.931,827 634.859,023 | 4 | 575.934,545 634.862,352 | 4.298 |
| 5 | 575.946,097 634.873,752 | 6 | 575.951,319 634.879,015 | 7.414 |
| 7 | 575.962,597 634.887,999 | 8 | 575.960,469 634.893,582 | 5.975 |
| 9 | 575.958,014 634.903,107 | 10 | 575.956,899 634.908,807 | 5.808 |

| Punct început | X / Y | Punct sfârșit | X / Y | Lungime segment (** (m) |
|---------------|----------------------------|---------------|----------------------------|-------------------------|
| 2 | 575.955,933 634.824,137 | 3 | 575.931,827 634.859,023 | 42.404 |
| 4 | 575.934,545 634.862,352 | 5 | 575.946,097 634.873,752 | 16.23 |
| 6 | 575.951,319 634.879,015 | 7 | 575.962,597 634.887,999 | 14.419 |
| 8 | 575.960,469 634.893,582 | 9 | 575.958,014 634.903,107 | 9.836 |
| 10 | 575.956,899 634.908,807 | 11 | 575.925,72 634.874,061 | 46.684 |

| Punct început | X / Y | Punct sfârșit | X / Y | Lungime segment (** (m) |
|---------------|----------------------------|---------------|----------------------------|-------------------------|
| 11 | 575.925,72 634.874,061 | 12 | 575.921,686 634.867,28 | 7.89 |
| 13 | 575.918,846 634.861,539 | 14 | 575.911,135 634.845,952 | 17.39 |
| 15 | 575.905,397 634.840,574 | 16 | 575.904,208 634.839,459 | 1.63 |
| 17 | 575.900,195 634.833,971 | 18 | 575.896,182 634.828,483 | 6.799 |
| 19 | 575.897,627 634.825,498 | 20 | 575.901,519 634.817,455 | 8.935 |
| 21 | 575.908,658 634.802,706 | 22 | 575.911,904 634.796,0 | 7.45 |
| 23 | 575.921,236 634.783,145 | 24 | 575.924,791 634.782,338 | 3.645 |
| 25 | 575.925,817 634.782,338 | 26 | 575.948,461 634.791,824 | 24.551 |
| 27 | 575.971,104 634.801,311 | 1 | 575.965,207 634.818,471 | 18.145 |

| Punct început | X / Y | Punct sfârșit | X / Y | Lungime segment (** (m) |
|---------------|----------------------------|---------------|----------------------------|-------------------------|
| 12 | 575.921,686 634.867,28 | 13 | 575.918,846 634.861,539 | 6.405 |
| 14 | 575.911,135 634.845,952 | 15 | 575.905,397 634.840,574 | 7.864 |
| 16 | 575.904,208 634.839,459 | 17 | 575.900,195 634.833,971 | 6.799 |
| 18 | 575.896,182 634.828,483 | 19 | 575.897,627 634.825,498 | 3.316 |
| 20 | 575.901,519 634.817,455 | 21 | 575.908,658 634.802,706 | 16.386 |
| 22 | 575.911,904 634.796,0 | 23 | 575.921,236 634.783,145 | 15.885 |
| 24 | 575.924,791 634.782,338 | 25 | 575.925,817 634.782,338 | 1.026 |
| 26 | 575.948,461 634.791,824 | 27 | 575.971,104 634.801,311 | 24.55 |

** Lungimile segmentelor sunt determinate în planul de proiecție Stereo 70 și sunt rotunjite la 1 milimetru.

*** Distanța dintre puncte este formată din segmente cumulate ce sunt mai mici decât valoarea 1 milimetru.

**DATE DESPRE IMOBILUL NR. 3506**

Oficiul de Cadastru și Publicitate Imobiliară NEAMT
Biroul de Cadastru și Publicitate Imobiliară Targu-Neamt

A. Partea I. Descrierea imobilului

TEREN Intravilan

Adresa: Loc. Pluton, Str Agăpieni, Jud. Neamt

| Nr. Crt | Nr cadastral Nr. topografic | Suprafața* (mp) | Observații / Referințe |
|---------|-----------------------------|-----------------|----------------------------------------|
| A1 | 52209 | 170 | Sector cadastral:219 Teren imprejmuit; |

B. Partea II. Proprietari și acte

| Inscrieri privitoare la dreptul de proprietate și alte drepturi reale | | Referințe |
|--------------------------------------------------------------------------------------------------------------------------------------------------------------------------------------------------------------------------------------------------------------------------------------------------------------------------------------------------|--------------------------------------------------------------------------------------------------------------------------------------------------------------------------------|-----------|
| 28512 / 22/11/2016 | | |
| Act Notarial nr. 83 - Certificat de mostenitor, din 08/09/2016 emis de Andronache Laura (act administrativ nr 9573 Proces verbal de identificare a imobilului din 17.08.2016, emis de PRIMARIA PIPIRIG;act administrativ nr 9572 Certificat pentru atestarea ca petentul este cunoscut ca poirprietar din 17.08.2016, emis de PRIMARIA PIPIRIG); | | |
| B1 | Intabulare, drept de PROPRIETATEcu titlu de mostenire după defunctul Mutu Miron, dobandit prin Succesiune, cota actuala 1/2, cota initiala 1/2 1) MUTU CRISTINEL | A1 |
| Act Notarial nr. 2411 Contract de vanzare, din 18/11/2016 emis de Andronache Laura; | | |
| B2 | Intabulare, drept de PROPRIETATEcu titlu de cumpărare, dobandit prin Conventie, cota actuala 1/2, cota initiala 1/2 1) MUTU CRISTINEL 2) MUTU RODICA, soti | A1 |

C. Partea III. SARCINI .

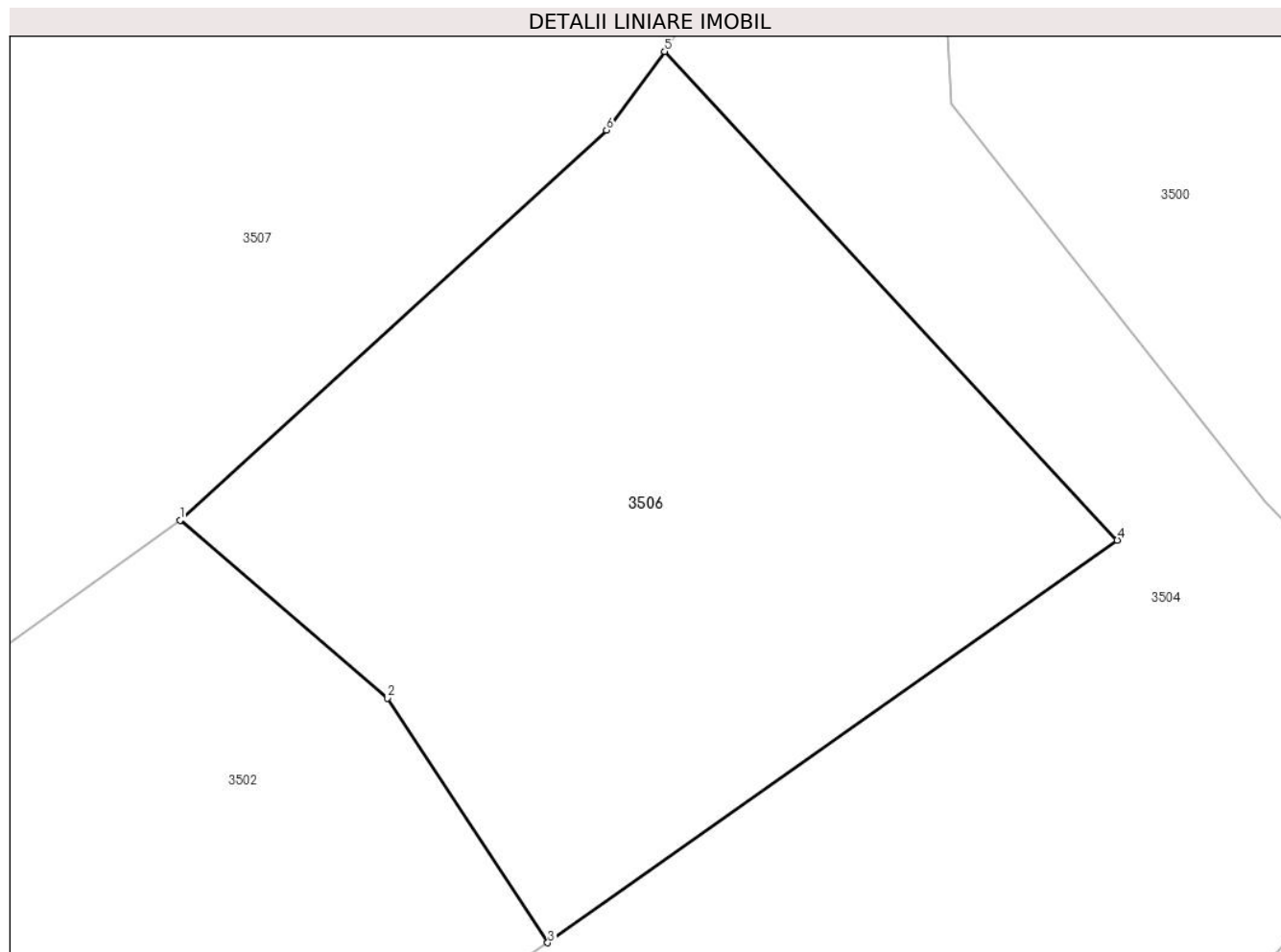
| Inscrieri privind dezmembramintele dreptului de proprietate, drepturi reale de garanție și sarcini | Referințe |
|----------------------------------------------------------------------------------------------------|-----------|
| NU SUNT | |

Anexa Nr. 1 La Partea I

Teren

| Nr cadastral | Suprafața (mp)* | Observații / Referințe |
|--------------|-----------------|------------------------|
| 52209 | 170 | |

* Suprafața este determinată în planul de proiecție Stereo 70.



Date referitoare la teren

| Crt | Categorie folosință | Intravilan | Suprafața (mp) | Tarla | Parcelă | Nr. topo | Observații / Referințe |
|-----|---------------------|------------|----------------|-------|---------|----------|------------------------|
| 1 | arabil | DA | 170 | - | - | - | |

Lungime Segmente

1) Valorile lungimilor segmentelor sunt obținute din proiecție în plan.

| Punct început | X / Y | Punct sfârșit | X / Y | Lungime segment (** (m) |
|---------------|----------------------------|---------------|----------------------------|-------------------------|
| 1 | 576.084,797 634.889,423 | 2 | 576.089,064 634.885,763 | 5.622 |
| 2 | 576.089,064 634.885,763 | 3 | 576.092,369 634.880,732 | 6.019 |
| 3 | 576.092,369 634.880,732 | 4 | 576.104,095 634.889,01 | 14.354 |
| 4 | 576.104,095 634.889,01 | 5 | 576.094,776 634.899,062 | 13.707 |
| 5 | 576.094,776 634.899,062 | 6 | 576.093,577 634.897,442 | 2.015 |

| Punct început | X / Y | Punct sfârșit | X / Y | Lungime segment (** (m) |
|---------------|----------------------------|---------------|----------------------------|-------------------------|
| 6 | 576.093,577 634.897,442 | 1 | 576.084,797 634.889,423 | 11.891 |

** Lungimile segmentelor sunt determinate în planul de proiecție Stereo 70 și sunt rotunjite la 1 milimetru.

*** Distanța dintre puncte este formată din segmente cumulate ce sunt mai mici decât valoarea 1 milimetru.



DATE DESPRE IMOBILUL NR. 3507

Oficiul de Cadastru și Publicitate Imobiliară NEAMT
Biroul de Cadastru și Publicitate Imobiliară Targu-Neamt

A. Partea I. Descrierea imobilului

TEREN Necunoscut

Adresa: Loc. Pluton, Str Agăpieni, Jud. Neamt, si extravilan comuna Pipirig

| Nr. Crt | Nr cadastral Nr. topografic | Suprafața* (mp) | Observații / Referințe |
|---------|-----------------------------|--------------------------------------|----------------------------------------|
| A1 | 52054 | Din acte: 10.553 Masurata: 10.591 | Sector cadastral:219 Teren imprejmuit; |

Construcții

| Crt | Nr cadastral Nr. topografic | Adresa | Observații / Referințe |
|------|-----------------------------|---------------------------------------------------------------------|-------------------------------------------------------------------------------------------------------------------------------------------------------------------------------------|
| A1.1 | 52054-C1 | Loc. Pluton, Str Agăpieni, Jud. Neamt, si extravilan comuna Pipirig | Nr. niveluri:1; S. construita la sol:107 mp; Casă de locuit, construită din lemn în anul 1974, acoperită cu tablă, compusă din trei camere, două holuri, bucătărie, baie și magazie |
| A1.2 | 52054-C2 | Loc. Pluton, Str Agăpieni, Jud. Neamt, si extravilan comuna Pipirig | Nr. niveluri:1; S. construita la sol:57 mp; Construcție anexă din lemn, construită în anul 1974, acoperit cu tablă, compusă din două camere |
| A1.3 | 52054-C3 | Loc. Pluton, Str Agăpieni, Jud. Neamt, si extravilan comuna Pipirig | Nr. niveluri:1; S. construita la sol:48 mp; Grajd construit din lemn în anul 1974, acoperit cu draniță, compus din două încăperi |

B. Partea II. Proprietari și acte

| Inscrieri privitoare la dreptul de proprietate și alte drepturi reale | Referințe |
|---------------------------------------------------------------------------------------------------------------------|----------------------|
| 16364 / 30/06/2016 | |
| Act Notarial nr. Contract de vanzare nr.1093, din 30/06/2016 emis de NP Andronache Laura; | |
| B1 | A1, A1.1, A1.2, A1.3 |
| Intabulare, drept de PROPRIETATEcu titlu de cumpărare, dobandit prin Conventie, cota actuala 1/1, cota initiala 1/1 | |
| 1) MUTU MARIA | |
| 2) MUTU IOAN, soti | |

C. Partea III. SARCINI

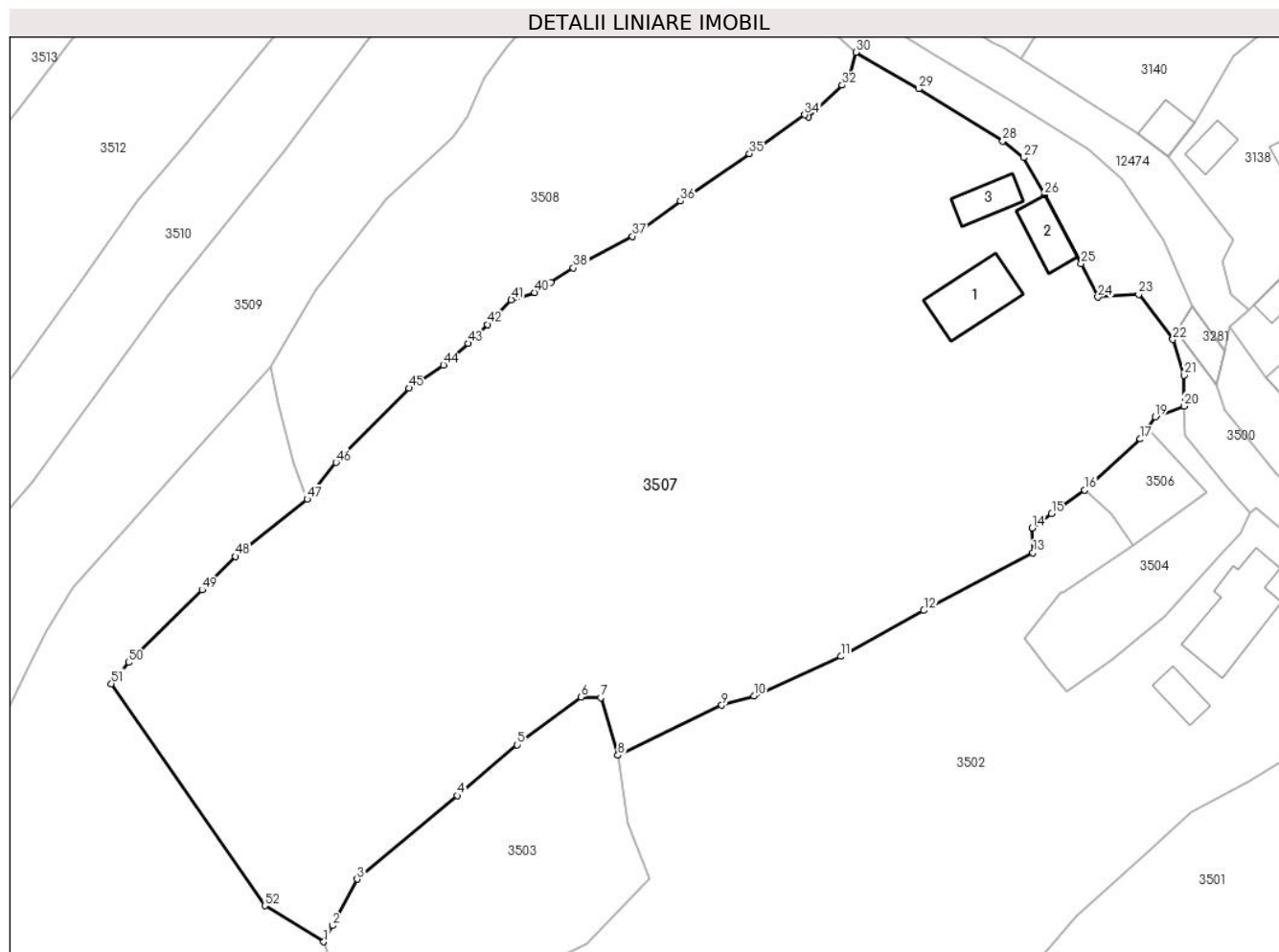
| Inscrieri privind dezmembramintele dreptului de proprietate, drepturi reale de garanție și sarcini | Referințe |
|----------------------------------------------------------------------------------------------------|------------------|
| 16364 / 30/06/2016 | |
| Act Notarial nr. Contract de vanzare nr.1093, din 30/06/2016 emis de NP Andronache Laura; | |
| C1 | A1.1, A1.2, A1.3 |
| Intabulare, drept de UZUFRUCT VIAGER, dobandit prin Conventie, cota actuala 1/1, cota initiala 1/1 | |
| 1) MUTU GHEORGHE | |
| 2) MUTU IOANA, soti | |

Anexa Nr. 1 La Partea I

Teren

| Nr cadastral | Suprafața (mp)* | Observații / Referințe |
|--------------|-----------------------------------------|------------------------|
| 52054 | Din acte: 10.553 Masurata: 10.591 | |

* Suprafața este determinată în planul de proiecție Stereo 70.



Date referitoare la teren

| Crt | Categorie folosință | Intravilan | Suprafața (mp) | Tarla | Parcelă | Nr. topo | Observații / Referințe |
|-----|---------------------|------------|----------------|-------|---------|----------|------------------------|
| 1 | curți construcții | DA | 997 | - | - | - | |
| 2 | faneata | DA | 6.175 | - | - | - | |
| 3 | faneata | NU | 3.419 | - | - | - | |

Date referitoare la construcții

| Crt | Număr | Destinație construcție | Supraf. (mp) | Situație juridică | Observații / Referințe |
|------|----------|-------------------------|--------------|-------------------|-------------------------------------------------------------------------------------------------------------------------------------------------------------------------------------|
| A1.1 | 52054-C1 | construcții de locuințe | 107 | Cu acte | Nr. niveluri:1; S. construită la sol:107 mp; Casă de locuit, construită din lemn în anul 1974, acoperită cu tablă, compusă din trei camere, două holuri, bucătărie, baie și magazie |
| A1.2 | 52054-C2 | construcții anexa | 57 | Cu acte | Nr. niveluri:1; S. construită la sol:57 mp; Construcție anexă din lemn, construită în anul 1974, acoperit cu tablă, compusă din două camere |
| A1.3 | 52054-C3 | construcții anexa | 48 | Cu acte | Nr. niveluri:1; S. construită la sol:48 mp; Grajd construit din lemn în anul 1974, acoperit cu draniță, compus din două încăperi |

Lungime Segmente

1) Valorile lungimilor segmentelor sunt obținute din proiecție în plan.

| Punct început | X / Y | Punct sfârșit | X / Y | Lungime segment |
|---------------|----------------------------|---------------|----------------------------|-----------------|
| 1 | 575.965,207 634.818,471 | 2 | 575.966,577 634.821,026 | 2.899 |
| 4 | 575.986,213 634.841,441 | 5 | 575.995,614 634.849,427 | 12.335 |
| 7 | 576.008,773 634.856,837 | 8 | 576.011,453 634.847,753 | 9.471 |
| 10 | 576.032,841 634.857,098 | 11 | 576.046,487 634.863,3 | 14.989 |
| 13 | 576.076,686 634.879,584 | 14 | 576.076,579 634.883,458 | 3.875 |
| 16 | 576.084,797 634.889,423 | 17 | 576.093,577 634.897,442 | 11.891 |
| 19 | 576.095,898 634.900,899 | 20 | 576.100,427 634.902,626 | 4.847 |
| 22 | 576.098,69 634.913,085 | 23 | 576.093,316 634.920,185 | 8.904 |
| 25 | 576.084,25 634.924,983 | 26 | 576.078,517 634.935,787 | 12.231 |
| 28 | 576.071,962 634.944,272 | 29 | 576.058,739 634.952,456 | 15.551 |
| 31 | 576.047,805 634.954,516 | 32 | 576.046,701 634.953,011 | 1.867 |
| 34 | 576.040,809 634.948,378 | 35 | 576.032,119 634.942,262 | 10.626 |
| 37 | 576.013,75 634.929,3 | 38 | 576.004,461 634.924,309 | 10.545 |
| 40 | 575.998,36 634.920,472 | 41 | 575.994,686 634.919,308 | 3.854 |
| 43 | 575.987,906 634.912,462 | 44 | 575.984,005 634.909,066 | 5.172 |
| 46 | 575.967,12 634.893,753 | 47 | 575.962,597 634.887,999 | 7.319 |
| 49 | 575.946,097 634.873,752 | 50 | 575.934,545 634.862,352 | 16.23 |
| 52 | 575.955,933 634.824,137 | 1 | 575.965,207 634.818,471 | 10.868 |

| Punct început | X / Y | Punct sfârșit | X / Y | Lungime segment |
|---------------|----------------------------|---------------|----------------------------|-----------------|
| 2 | 575.966,577 634.821,026 | 3 | 575.970,462 634.828,306 | 8.252 |
| 5 | 575.995,614 634.849,427 | 6 | 576.005,609 634.856,923 | 12.494 |
| 8 | 576.011,453 634.847,753 | 9 | 576.027,771 634.855,63 | 18.12 |
| 11 | 576.046,487 634.863,3 | 12 | 576.059,531 634.870,525 | 14.911 |
| 14 | 576.076,579 634.883,458 | 15 | 576.079,628 634.885,711 | 3.791 |
| 17 | 576.093,577 634.897,442 | 18 | 576.094,776 634.899,062 | 2.015 |
| 20 | 576.100,427 634.902,626 | 21 | 576.100,412 634.907,487 | 4.861 |
| 23 | 576.093,316 634.920,185 | 24 | 576.086,885 634.919,723 | 6.448 |
| 26 | 576.078,517 634.935,787 | 27 | 576.075,19 634.941,629 | 6.723 |
| 29 | 576.058,739 634.952,456 | 30 | 576.048,885 634.958,195 | 11.403 |
| 32 | 576.046,701 634.953,011 | 33 | 576.041,414 634.948,015 | 7.274 |
| 35 | 576.032,119 634.942,262 | 36 | 576.021,287 634.934,802 | 13.152 |
| 38 | 576.004,461 634.924,309 | 39 | 576.000,869 634.922,05 | 4.243 |
| 41 | 575.994,686 634.919,308 | 42 | 575.990,914 634.915,444 | 5.4 |
| 44 | 575.984,005 634.909,066 | 45 | 575.978,59 634.905,453 | 6.51 |
| 47 | 575.962,597 634.887,999 | 48 | 575.951,319 634.879,015 | 14.419 |
| 50 | 575.934,545 634.862,352 | 51 | 575.931,827 634.859,023 | 4.298 |

| Punct început | X / Y | Punct sfârșit | X / Y | Lungime segment |
|---------------|----------------------------|---------------|----------------------------|-----------------|
| 3 | 575.970,462 634.828,306 | 4 | 575.986,213 634.841,441 | 20.509 |
| 6 | 576.005,609 634.856,923 | 7 | 576.008,773 634.856,837 | 3.165 |
| 9 | 576.027,771 634.855,63 | 10 | 576.032,841 634.857,098 | 5.278 |
| 12 | 576.059,531 634.870,525 | 13 | 576.076,686 634.879,584 | 19.4 |
| 15 | 576.079,628 634.885,711 | 16 | 576.084,797 634.889,423 | 6.364 |
| 18 | 576.094,776 634.899,062 | 19 | 576.095,898 634.900,899 | 2.153 |
| 21 | 576.100,412 634.907,487 | 22 | 576.098,69 634.913,085 | 5.857 |
| 24 | 576.086,885 634.919,723 | 25 | 576.084,25 634.924,983 | 5.883 |
| 27 | 576.075,19 634.941,629 | 28 | 576.071,962 634.944,272 | 4.172 |
| 30 | 576.048,885 634.958,195 | 31 | 576.047,805 634.954,516 | 3.834 |
| 33 | 576.041,414 634.948,015 | 34 | 576.040,809 634.948,378 | 0.706 |
| 36 | 576.021,287 634.934,802 | 37 | 576.013,75 634.929,3 | 9.332 |
| 39 | 576.000,869 634.922,05 | 40 | 575.998,36 634.920,472 | 2.964 |
| 42 | 575.990,914 634.915,444 | 43 | 575.987,906 634.912,462 | 4.236 |
| 45 | 575.978,59 634.905,453 | 46 | 575.967,12 634.893,753 | 16.384 |
| 48 | 575.951,319 634.879,015 | 49 | 575.946,097 634.873,752 | 7.414 |
| 51 | 575.931,827 634.859,023 | 52 | 575.955,933 634.824,137 | 42.404 |

** Lungimile segmentelor sunt determinate în planul de proiecție Stereo 70 și sunt rotunjite la 1 milimetru.

*** Distanța dintre puncte este formată din segmente cumulate ce sunt mai mici decât valoarea 1 milimetru.

**DATE DESPRE IMOBILUL NR. 3508**

Oficiul de Cadastru și Publicitate Imobiliară NEAMT
Biroul de Cadastru și Publicitate Imobiliară Targu-Neamt

A. Partea I. Descrierea imobilului

TEREN Necunoscut

Adresa: Loc. Pluton, Str Agăpieni, Jud. Neamt, si extravilan UAT Pîpirig

| Nr. Crt | Nr cadastral Nr. topografic | Suprafața* (mp) | Observații / Referințe |
|---------|-----------------------------|-----------------|----------------------------------------|
| A1 | | 3.303 | Sector cadastral:219 Teren imprejmuit; |

Construcții

| Crt | Nr cadastral Nr. topografic | Adresa | Observații / Referințe |
|------|-----------------------------|------------------------------------------------------------------|---------------------------------------------|
| A1.1 | | Loc. Pluton, Str Agăpieni, Jud. Neamt, si extravilan UAT Pîpirig | Nr. niveluri:1; S. construita la sol:76 mp; |
| A1.2 | | Loc. Pluton, Str Agăpieni, Jud. Neamt, si extravilan UAT Pîpirig | Nr. niveluri:1; S. construita la sol:14 mp; |

B. Partea II. Proprietari și acte

| Inscrieri privitoare la dreptul de proprietate și alte drepturi reale | | Referințe |
|-------------------------------------------------------------------------------|-----------------------------------------------------------------------------------------------------------------------|------------|
| / | | |
| Act Administrativ nr. 7841, din 28/04/2023 emis de PRIMARIA COMUNEI PIPIRIG; | | |
| B1 | Inscrierea posesiei, drept de PROPRIETATE, dobandit prin Lege, cota actuala 1/1, cota initiala 1/1 1) MUTU GRIGORE | A1 |
| Act Administrativ nr. 17408, din 01/11/2023 emis de PRIMARIA COMUNEI PIPIRIG; | | |
| B2 | Intabulare, drept de PROPRIETATE, dobandit prin Lege, cota actuala 1/1, cota initiala 1/1 1) MUTU GRIGORE | A1.1, A1.2 |

C. Partea III. SARCINI .

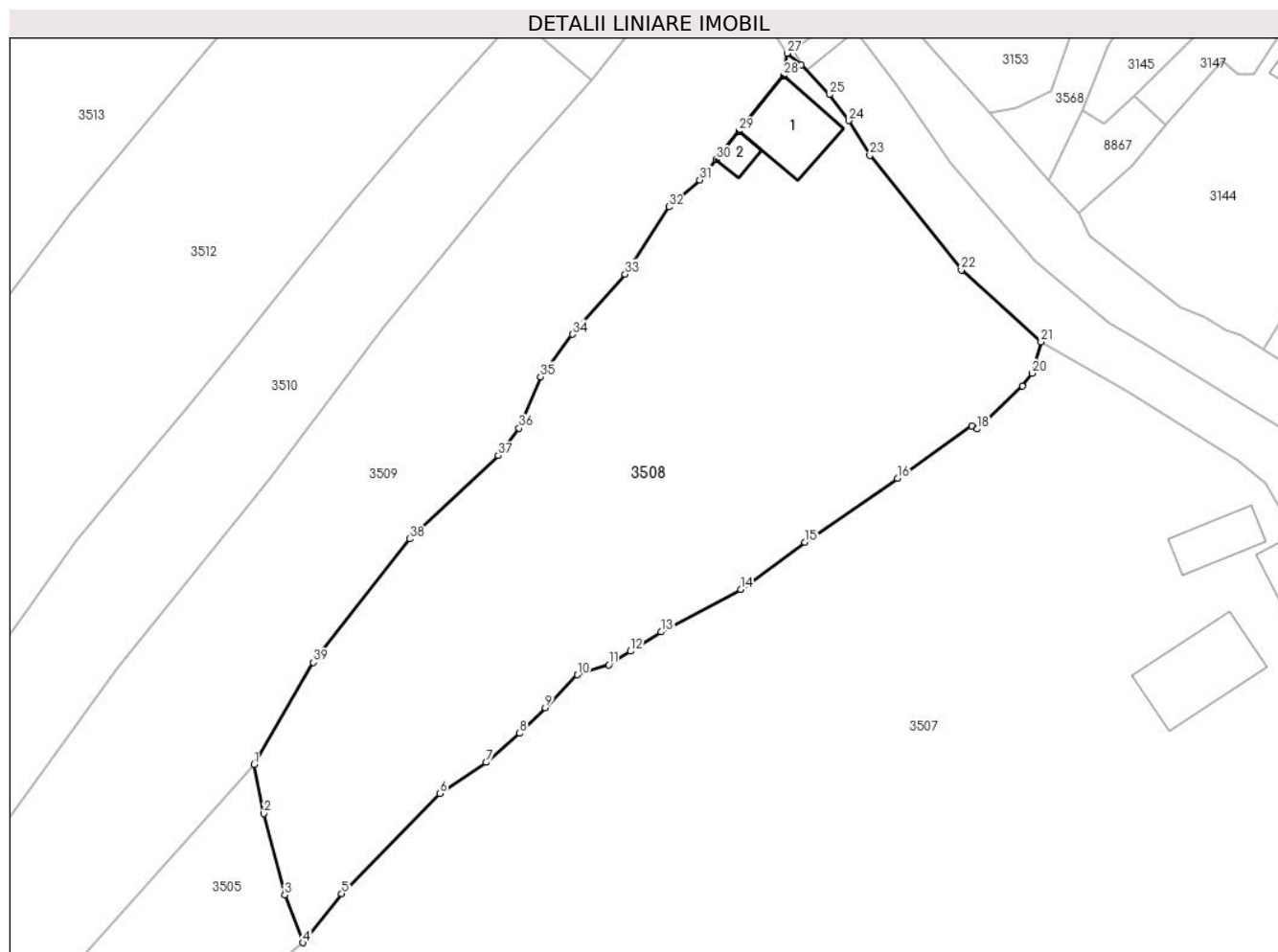
| Inscrieri privind dezmembramintele dreptului de proprietate, drepturi reale de garanție și sarcini | Referințe |
|----------------------------------------------------------------------------------------------------|-----------|
| NU SUNT | |

Anexa Nr. 1 La Partea I

Teren

| Nr cadastral | Suprafața (mp)* | Observații / Referințe |
|--------------|-----------------|------------------------|
| | 3.303 | |

* Suprafața este determinată în planul de proiecție Stereo 70.



Date referitoare la teren

| Crt | Categorie folosință | Intravilan | Suprafața (mp) | Tarla | Parcelă | Nr. topo | Observații / Referințe |
|-----|---------------------|------------|----------------|-------|---------|----------|------------------------|
| 1 | curți constructii | DA | 214 | - | - | - | |
| 2 | faneata | DA | 2.820 | - | - | - | |
| 3 | faneata | NU | 269 | - | - | - | |

Date referitoare la construcții

| Crt | Număr | Destinație construcție | Supraf. (mp) | Situație juridică | Observații / Referințe |
|------|-------|-------------------------|--------------|-------------------|---------------------------------------------|
| A1.1 | | construcții de locuințe | 76 | Cu acte | Nr. niveluri:1; S. construita la sol:76 mp; |
| A1.2 | | construcții anexa | 14 | Cu acte | Nr. niveluri:1; S. construita la sol:14 mp; |

Lungime Segmente

1) Valorile lungimilor segmentelor sunt obținute din proiecție în plan.

| Punct început | X / Y | Punct sfârșit | X / Y | Lungime segment (** (m) | Punct început | X / Y | Punct sfârșit | X / Y | Lungime segment (** (m) |
|---------------|----------------------------|---------------|----------------------------|-------------------------|---------------|----------------------------|---------------|----------------------------|-------------------------|
| 1 | 575.956,899 634.908,807 | 2 | 575.958,014 634.903,107 | 5.808 | 2 | 575.958,014 634.903,107 | 3 | 575.960,469 634.893,582 | 9.836 |

| Punct început | X / Y | Punct sfârșit | X / Y | Lungime segment (** (m) |
|---------------|----------------------------|---------------|----------------------------|-------------------------|
| 3 | 575.960,469 634.893,582 | 4 | 575.962,597 634.887,999 | 5.975 |
| 5 | 575.967,12 634.893,753 | 6 | 575.978,59 634.905,453 | 16.384 |
| 7 | 575.984,005 634.909,066 | 8 | 575.987,906 634.912,462 | 5.172 |
| 9 | 575.990,914 634.915,444 | 10 | 575.994,686 634.919,308 | 5.4 |
| 11 | 575.998,36 634.920,472 | 12 | 576.000,869 634.922,05 | 2.964 |
| 13 | 576.004,461 634.924,309 | 14 | 576.013,75 634.929,3 | 10.545 |
| 15 | 576.021,287 634.934,802 | 16 | 576.032,119 634.942,262 | 13.152 |
| 17 | 576.040,809 634.948,378 | 18 | 576.041,414 634.948,015 | 0.706 |
| 19 | 576.046,701 634.953,011 | 20 | 576.047,805 634.954,516 | 1.867 |
| 21 | 576.048,885 634.958,195 | 22 | 576.039,566 634.966,594 | 12.545 |
| 23 | 576.028,866 634.979,969 | 24 | 576.026,436 634.984,051 | 4.751 |
| 25 | 576.024,131 634.987,089 | 26 | 576.020,807 634.990,528 | 4.783 |
| 27 | 576.019,197 634.991,911 | 28 | 576.018,808 634.989,32 | 2.62 |
| 29 | 576.013,565 634.982,791 | 30 | 576.010,909 634.979,483 | 4.242 |
| 31 | 576.008,99 634.977,093 | 32 | 576.005,365 634.973,968 | 4.786 |
| 33 | 576.000,271 634.966,099 | 34 | 575.994,084 634.959,08 | 9.357 |
| 35 | 575.990,363 634.954,124 | 36 | 575.987,866 634.948,097 | 6.524 |
| 37 | 575.985,432 634.944,902 | 38 | 575.975,112 634.935,187 | 14.173 |
| 39 | 575.963,83 634.920,725 | 1 | 575.956,899 634.908,807 | 13.787 |

| Punct început | X / Y | Punct sfârșit | X / Y | Lungime segment (** (m) |
|---------------|----------------------------|---------------|----------------------------|-------------------------|
| 4 | 575.962,597 634.887,999 | 5 | 575.967,12 634.893,753 | 7.319 |
| 6 | 575.978,59 634.905,453 | 7 | 575.984,005 634.909,066 | 6.51 |
| 8 | 575.987,906 634.912,462 | 9 | 575.990,914 634.915,444 | 4.236 |
| 10 | 575.994,686 634.919,308 | 11 | 575.998,36 634.920,472 | 3.854 |
| 12 | 576.000,869 634.922,05 | 13 | 576.004,461 634.924,309 | 4.243 |
| 14 | 576.013,75 634.929,3 | 15 | 576.021,287 634.934,802 | 9.332 |
| 16 | 576.032,119 634.942,262 | 17 | 576.040,809 634.948,378 | 10.626 |
| 18 | 576.041,414 634.948,015 | 19 | 576.046,701 634.953,011 | 7.274 |
| 20 | 576.047,805 634.954,516 | 21 | 576.048,885 634.958,195 | 3.834 |
| 22 | 576.039,566 634.966,594 | 23 | 576.028,866 634.979,969 | 17.128 |
| 24 | 576.026,436 634.984,051 | 25 | 576.024,131 634.987,089 | 3.813 |
| 26 | 576.020,807 634.990,528 | 27 | 576.019,197 634.991,911 | 2.122 |
| 28 | 576.018,808 634.989,32 | 29 | 576.013,565 634.982,791 | 8.374 |
| 30 | 576.010,909 634.979,483 | 31 | 576.008,99 634.977,093 | 3.065 |
| 32 | 576.005,365 634.973,968 | 33 | 576.000,271 634.966,099 | 9.374 |
| 34 | 575.994,084 634.959,08 | 35 | 575.990,363 634.954,124 | 6.197 |
| 36 | 575.987,866 634.948,097 | 37 | 575.985,432 634.944,902 | 4.017 |
| 38 | 575.975,112 634.935,187 | 39 | 575.963,83 634.920,725 | 18.342 |

** Lungimile segmentelor sunt determinate în planul de proiecție Stereo 70 și sunt rotunjite la 1 milimetru.

*** Distanța dintre puncte este formată din segmente cumulate ce sunt mai mici decât valoarea 1 milimetru.

**DATE DESPRE IMOBILUL NR. 3509**

Oficiul de Cadastru și Publicitate Imobiliară NEAMT
Biroul de Cadastru și Publicitate Imobiliară Targu-Neamt

A. Partea I. Descrierea imobilului

TEREN Necunoscut

Adresa: Loc. Pluton, Str Agăpieni, Jud. Neamt, si extravilan UAT Pipirig

| Nr. Crt | Nr cadastral Nr. topografic | Suprafața* (mp) | Observații / Referințe |
|---------|-----------------------------|-----------------|----------------------------------------|
| A1 | | 3.374 | Sector cadastral:219 Teren imprejmuit; |

B. Partea II. Proprietari și acte

| Inscrieri privitoare la dreptul de proprietate și alte drepturi reale | | Referințe |
|-----------------------------------------------------------------------|-------------------------------------------------------------------------------------------------------------------------------------------------------------------------|-----------|
| / | | |
| Act Normativ nr. 7, din 13/03/1996 emis de GUVERNUL ROMÂNIEI; | | |
| B1 | Inscrierea provizorie, drept de PROPRIETATE, dobandit prin Lege, cota actuala 1/1, cota initiala 1/1 1) COMUNA PIPIRIG, CIF:99999999999999, PROPRIETAR NEIDENTIFICAT | A1 |

C. Partea III. SARCINI .

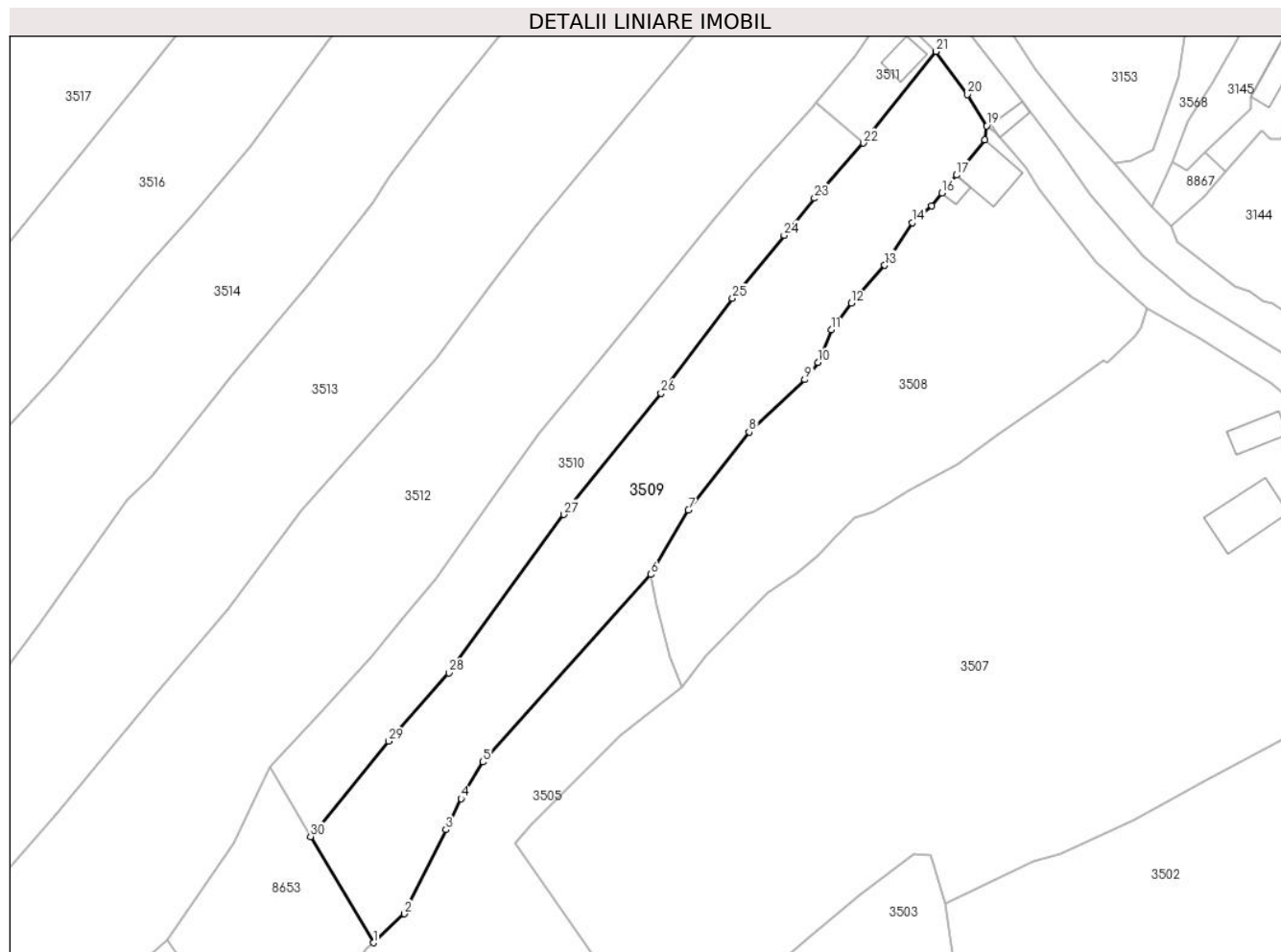
| Inscrieri privind dezmembramintele dreptului de proprietate, drepturi reale de garanție și sarcini | Referințe |
|----------------------------------------------------------------------------------------------------|-----------|
| NU SUNT | |

Anexa Nr. 1 La Partea I

Teren

| | | |
|--------------|-----------------|------------------------|
| Nr cadastral | Suprafața (mp)* | Observații / Referințe |
| | 3.374 | |

* Suprafața este determinată în planul de proiecție Stereo 70.



Date referitoare la teren

| Crt | Categorie folosință | Intravilan | Suprafața (mp) | Tarla | Parcelă | Nr. topo | Observații / Referințe |
|-----|---------------------|------------|----------------|-------|---------|----------|------------------------|
| 1 | faneata | DA | 1.699 | - | - | - | |
| 2 | faneata | NU | 1.674 | - | - | - | |

Lungime Segmente

1) Valorile lungimilor segmentelor sunt obținute din proiecție în plan.

| Punct început | X / Y | Punct sfârșit | X / Y | Lungime segment (** (m) |
|---------------|----------------------------|---------------|----------------------------|-------------------------|
| 1 | 575.905,397 634.840,574 | 2 | 575.911,135 634.845,952 | 7.864 |
| 3 | 575.918,846 634.861,539 | 4 | 575.921,686 634.867,28 | 6.405 |
| 5 | 575.925,72 634.874,061 | 6 | 575.956,899 634.908,807 | 46.684 |
| 7 | 575.963,83 634.920,725 | 8 | 575.975,112 634.935,187 | 18.342 |

| Punct început | X / Y | Punct sfârșit | X / Y | Lungime segment (** (m) |
|---------------|----------------------------|---------------|----------------------------|-------------------------|
| 2 | 575.911,135 634.845,952 | 3 | 575.918,846 634.861,539 | 17.39 |
| 4 | 575.921,686 634.867,28 | 5 | 575.925,72 634.874,061 | 7.89 |
| 6 | 575.956,899 634.908,807 | 7 | 575.963,83 634.920,725 | 13.787 |
| 8 | 575.975,112 634.935,187 | 9 | 575.985,432 634.944,902 | 14.173 |

| Punct început | X / Y | Punct sfârșit | X / Y | Lungime segment (** (m) |
|---------------|----------------------------|---------------|----------------------------|-------------------------|
| 9 | 575.985,432 634.944,902 | 10 | 575.987,866 634.948,097 | 4.017 |
| 11 | 575.990,363 634.954,124 | 12 | 575.994,084 634.959,08 | 6.197 |
| 13 | 576.000,271 634.966,099 | 14 | 576.005,365 634.973,968 | 9.374 |
| 15 | 576.008,99 634.977,093 | 16 | 576.010,909 634.979,483 | 3.065 |
| 17 | 576.013,565 634.982,791 | 18 | 576.018,808 634.989,32 | 8.374 |
| 19 | 576.019,197 634.991,911 | 20 | 576.015,638 634.997,716 | 6.809 |
| 21 | 576.009,803 635.005,711 | 22 | 575.996,296 634.988,725 | 21.702 |
| 23 | 575.987,233 634.978,516 | 24 | 575.981,609 634.971,645 | 8.879 |
| 25 | 575.972,037 634.959,948 | 26 | 575.958,791 634.942,373 | 22.008 |
| 27 | 575.940,757 634.919,917 | 28 | 575.919,406 634.890,568 | 36.294 |
| 29 | 575.908,292 634.877,901 | 30 | 575.893,776 634.860,263 | 22.843 |

| Punct început | X / Y | Punct sfârșit | X / Y | Lungime segment (** (m) |
|---------------|----------------------------|---------------|----------------------------|-------------------------|
| 10 | 575.987,866 634.948,097 | 11 | 575.990,363 634.954,124 | 6.524 |
| 12 | 575.994,084 634.959,08 | 13 | 576.000,271 634.966,099 | 9.357 |
| 14 | 576.005,365 634.973,968 | 15 | 576.008,99 634.977,093 | 4.786 |
| 16 | 576.010,909 634.979,483 | 17 | 576.013,565 634.982,791 | 4.242 |
| 18 | 576.018,808 634.989,32 | 19 | 576.019,197 634.991,911 | 2.62 |
| 20 | 576.015,638 634.997,716 | 21 | 576.009,803 635.005,711 | 9.898 |
| 22 | 575.996,296 634.988,725 | 23 | 575.987,233 634.978,516 | 13.651 |
| 24 | 575.981,609 634.971,645 | 25 | 575.972,037 634.959,948 | 15.114 |
| 26 | 575.958,791 634.942,373 | 27 | 575.940,757 634.919,917 | 28.801 |
| 28 | 575.919,406 634.890,568 | 29 | 575.908,292 634.877,901 | 16.852 |
| 30 | 575.893,776 634.860,263 | 1 | 575.905,397 634.840,574 | 22.863 |

** Lungimile segmentelor sunt determinate în planul de proiecție Stereo 70 și sunt rotunjite la 1 milimetru.

*** Distanța dintre puncte este formată din segmente cumulate ce sunt mai mici decât valoarea 1 milimetru.

**DATE DESPRE IMOBILUL NR. 3510**

Oficiul de Cadastru și Publicitate Imobiliară NEAMT
Biroul de Cadastru și Publicitate Imobiliară Targu-Neamt

A. Partea I. Descrierea imobilului

TEREN Necunoscut

Adresa: Loc. Pluton, Str Agăpieni, Jud. Neamt, si extravilan UAT Pipirig

| Nr. Crt | Nr cadastral Nr. topografic | Suprafața* (mp) | Observații / Referințe |
|---------|-----------------------------|-----------------|----------------------------------------|
| A1 | | 2.032 | Sector cadastral:219 Teren imprejmuit; |

B. Partea II. Proprietari și acte

| Inscrieri privitoare la dreptul de proprietate și alte drepturi reale | | Referințe |
|------------------------------------------------------------------------------|-------------------------------------------------------------------------------------------------------------------------------------------------------------|-----------|
| / | | |
| Act Administrativ nr. 7876, din 28/04/2023 emis de PRIMARIA COMUNEI PIPIRIG; | | |
| B1 | Inscrierea posesiei, drept de PROPRIETATE, dobandit prin Lege, cota actuala 1/1, cota initiala 1/1 1) DONCIU GHEORGHITA 2) DONCIU MARCELA-LĂCRĂMIOARA | A1 |

C. Partea III. SARCINI .

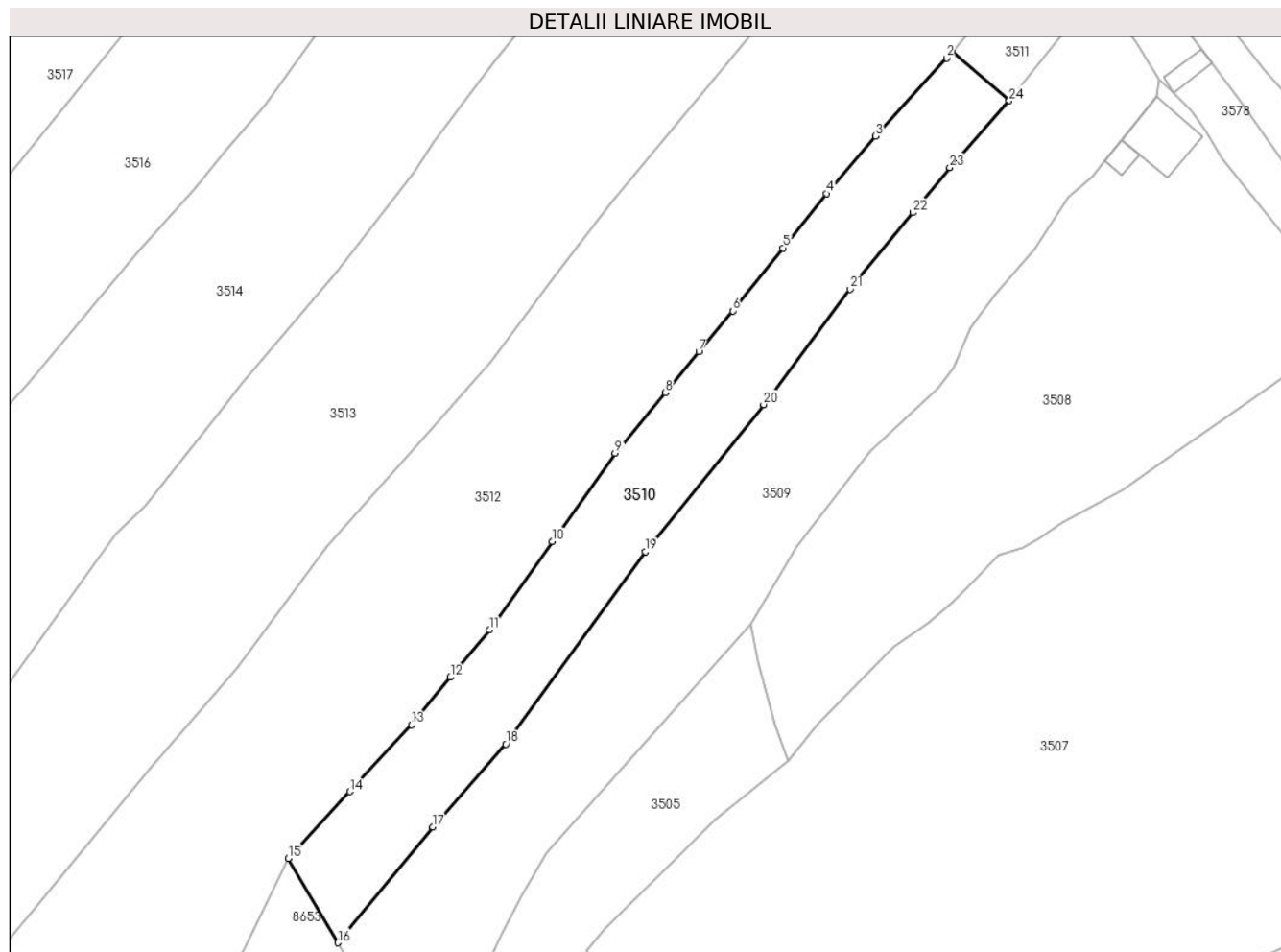
| Inscrieri privind dezmembramintele dreptului de proprietate, drepturi reale de garanție și sarcini | Referințe |
|----------------------------------------------------------------------------------------------------|-----------|
| NU SUNT | |

Anexa Nr. 1 La Partea I

Teren

| Nr cadastral | Suprafața (mp)* | Observații / Referințe |
|--------------|-----------------|------------------------|
| | 2.032 | |

* Suprafața este determinată în planul de proiecție Stereo 70.



Date referitoare la teren

| Crt | Categorie folosință | Intravilan | Suprafața (mp) | Tarla | Parcelă | Nr. topo | Observații / Referințe |
|-----|---------------------|------------|----------------|-------|---------|----------|------------------------|
| 1 | faneata | DA | 909 | - | - | - | |
| 2 | faneata | NU | 1.124 | - | - | - | |

Lungime Segmente

1) Valorile lungimilor segmentelor sunt obținute din proiecție în plan.

| Punct început | X / Y | Punct sfârșit | X / Y | Lungime segment (** (m)) |
|---------------|----------------------------|---------------|----------------------------|--------------------------|
| 1 | 575.987,621 634.996,248 | 2 | 575.986,742 634.995,211 | 1.359 |
| 3 | 575.975,855 634.983,306 | 4 | 575.968,455 634.974,541 | 11.471 |
| 5 | 575.961,794 634.966,267 | 6 | 575.954,065 634.956,666 | 12.325 |
| 7 | 575.948,9 634.950,424 | 8 | 575.943,734 634.944,181 | 8.103 |

| Punct început | X / Y | Punct sfârșit | X / Y | Lungime segment (** (m)) |
|---------------|----------------------------|---------------|----------------------------|--------------------------|
| 2 | 575.986,742 634.995,211 | 3 | 575.975,855 634.983,306 | 16.132 |
| 4 | 575.968,455 634.974,541 | 5 | 575.961,794 634.966,267 | 10.622 |
| 6 | 575.954,065 634.956,666 | 7 | 575.948,9 634.950,424 | 8.102 |
| 8 | 575.943,734 634.944,181 | 9 | 575.936,105 634.934,961 | 11.967 |

| Punct început | X / Y | Punct sfârșit | X / Y | Lungime segment (** (m) |
|---------------|----------------------------|---------------|----------------------------|-------------------------|
| 9 | 575.936,105 634.934,961 | 10 | 575.926,496 634.921,483 | 16.553 |
| 11 | 575.916,886 634.908,005 | 12 | 575.910,953 634.900,755 | 9.368 |
| 13 | 575.905,021 634.893,506 | 14 | 575.895,6 634.883,319 | 13.876 |
| 15 | 575.886,18 634.873,131 | 16 | 575.893,776 634.860,263 | 14.943 |
| 17 | 575.908,292 634.877,901 | 18 | 575.919,406 634.890,568 | 16.852 |
| 19 | 575.940,757 634.919,917 | 20 | 575.958,791 634.942,373 | 28.801 |
| 21 | 575.972,037 634.959,948 | 22 | 575.981,609 634.971,645 | 15.114 |
| 23 | 575.987,233 634.978,516 | 24 | 575.996,296 634.988,725 | 13.651 |

| Punct început | X / Y | Punct sfârșit | X / Y | Lungime segment (** (m) |
|---------------|----------------------------|---------------|----------------------------|-------------------------|
| 10 | 575.926,496 634.921,483 | 11 | 575.916,886 634.908,005 | 16.553 |
| 12 | 575.910,953 634.900,755 | 13 | 575.905,021 634.893,506 | 9.367 |
| 14 | 575.895,6 634.883,319 | 15 | 575.886,18 634.873,131 | 13.876 |
| 16 | 575.893,776 634.860,263 | 17 | 575.908,292 634.877,901 | 22.843 |
| 18 | 575.919,406 634.890,568 | 19 | 575.940,757 634.919,917 | 36.294 |
| 20 | 575.958,791 634.942,373 | 21 | 575.972,037 634.959,948 | 22.008 |
| 22 | 575.981,609 634.971,645 | 23 | 575.987,233 634.978,516 | 8.879 |
| 24 | 575.996,296 634.988,725 | 1 | 575.987,621 634.996,248 | 11.483 |

** Lungimile segmentelor sunt determinate în planul de proiecție Stereo 70 și sunt rotunjite la 1 milimetru.

*** Distanța dintre puncte este formată din segmente cumulate ce sunt mai mici decât valoarea 1 milimetru.

**DATE DESPRE IMOBILUL NR. 3511**

Oficiul de Cadastru și Publicitate Imobiliară NEAMT
Biroul de Cadastru și Publicitate Imobiliară Targu-Neamt

A. Partea I. Descrierea imobilului

TEREN Intravilan

Adresa: Loc. Pluton, Str Agăpieni, Jud. Neamt

| Nr. Crt | Nr cadastral Nr. topografic | Suprafața* (mp) | Observații / Referințe |
|---------|-----------------------------|--------------------------------|----------------------------------------|
| A1 | 52036 | Din acte: 250 Masurata: 251 | Sector cadastral:219 Teren imprejmuit; |

Construcții

| Crt | Nr cadastral Nr. topografic | Adresa | Observații / Referințe |
|------|-----------------------------|---------------------------------------|---------------------------------------------|
| A1.1 | | Loc. Pluton, Str Agăpieni, Jud. Neamt | Nr. niveluri:1; S. construita la sol:36 mp; |

B. Partea II. Proprietari și acte

| Inscrieri privitoare la dreptul de proprietate și alte drepturi reale | | Referințe |
|-----------------------------------------------------------------------------------------|------------------------------------------------------------------------------------------------------------------------------------------|-----------|
| 583 / 12/01/2016 | | |
| Act Notarial nr. Contract de vânzare nr.55, din 12/01/2016 emis de NP Andronache Laura; | | |
| B1 | Intabulare, drept de PROPRIETATE, dobandit prin Conventie, cota actuala 1/1, cota initiala 1/1 1) DONCIU ION 2) DONCIU DOINA, soți | A1 |
| / | | |
| Act Administrativ nr. 17408, din 01/11/2023 emis de PRIMARIA COMUNEI PIPIRIG; | | |
| B2 | Intabulare, drept de PROPRIETATE, dobandit prin Lege, cota actuala 1/1, cota initiala 1/1 1) DONCIU ION 2) DONCIU DOINA, soți | A1.1 |

C. Partea III. SARCINI .

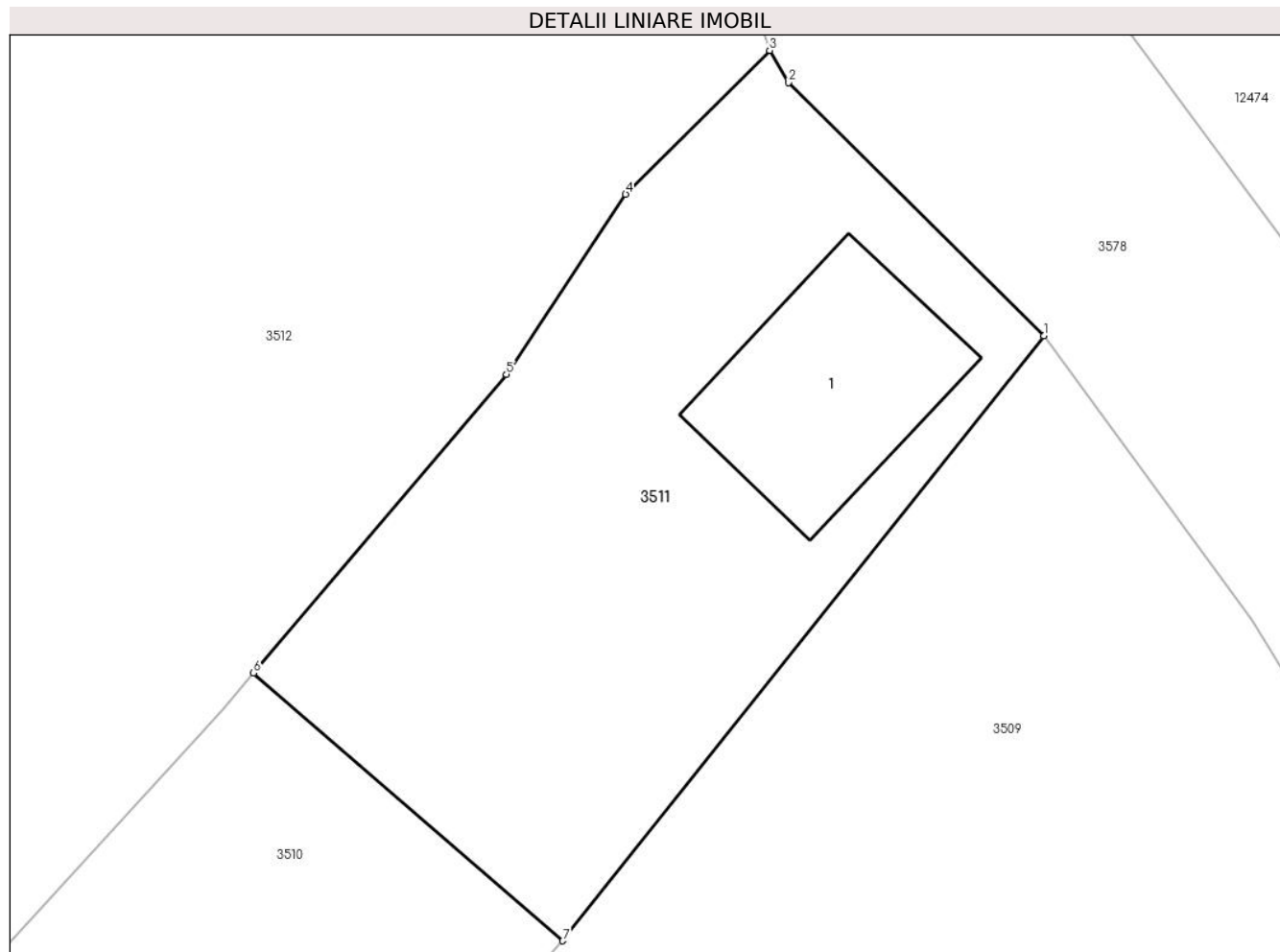
| Inscrieri privind dezmembramintele dreptului de proprietate, drepturi reale de garanție și sarcini | Referințe |
|----------------------------------------------------------------------------------------------------|-----------|
| NU SUNT | |

Anexa Nr. 1 La Partea I

Teren

| Nr cadastral | Suprafața (mp)* | Observații / Referințe |
|--------------|--------------------------------|------------------------|
| 52036 | Din acte: 250 Masurata: 251 | |

* Suprafața este determinată în planul de proiecție Stereo 70.



Date referitoare la teren

| Crt | Categorie folosință | Intra vilan | Suprafața (mp) | Tarla | Parcelă | Nr. topo | Observații / Referințe |
|-----|---------------------|-------------|----------------|-------|---------|----------|------------------------|
| 1 | curți constructii | DA | 70 | - | - | - | |
| 2 | faneata | DA | 181 | - | - | - | |

Date referitoare la construcții

| Crt | Număr | Destinație construcție | Supraf. (mp) | Situație juridică | Observații / Referințe |
|------|-------|------------------------|--------------|-------------------|---------------------------------------------|
| A1.1 | | constructii anexa | 36 | Cu acte | Nr. niveluri:1; S. construita la sol:36 mp; |

Lungime Segmente

1) Valorile lungimilor segmentelor sunt obținute din proiecție în plan.

| Punct început | X / Y | Punct sfârșit | X / Y | Lungime segment (** (m) |
|---------------|----------------------------|---------------|----------------------------|-------------------------|
| 1 | 576.009,803 635.005,711 | 2 | 576.002,636 635.012,815 | 10.091 |
| 2 | 576.002,636 635.012,815 | 3 | 576.002,106 635.013,72 | 1.049 |
| 3 | 576.002,106 635.013,72 | 4 | 575.998,065 635.009,682 | 5.713 |

| Punct început | X / Y | Punct sfârșit | X / Y | Lungime segment (** (m) |
|---------------|----------------------------|---------------|----------------------------|-------------------------|
| 4 | 575.998,065 635.009,682 | 5 | 575.994,72 635.004,63 | 6.059 |
| 5 | 575.994,72 635.004,63 | 6 | 575.987,621 634.996,248 | 10.984 |
| 6 | 575.987,621 634.996,248 | 7 | 575.996,296 634.988,725 | 11.483 |
| 7 | 575.996,296 634.988,725 | 1 | 576.009,803 635.005,711 | 21.702 |

** Lungimile segmentelor sunt determinate în planul de proiecție Stereo 70 și sunt rotunjite la 1 milimetru.

*** Distanța dintre puncte este formată din segmente cumulate ce sunt mai mici decât valoarea 1 milimetru.

**DATE DESPRE IMOBILUL NR. 3512**

Oficiul de Cadastru și Publicitate Imobiliară NEAMT
Biroul de Cadastru și Publicitate Imobiliară Targu-Neamt

A. Partea I. Descrierea imobilului

TEREN Necunoscut

Adresa: Loc. Pluton, Str Agăpieni, Jud. Neamt, si extravilan UAT Pipirig

| Nr. Crt | Nr cadastral Nr. topografic | Suprafața* (mp) | Observații / Referințe |
|---------|-----------------------------|-----------------|----------------------------------------|
| A1 | | 8.507 | Sector cadastral:219 Teren imprejmuit; |

B. Partea II. Proprietari și acte

| Inscrieri privitoare la dreptul de proprietate și alte drepturi reale | | Referințe |
|-----------------------------------------------------------------------|-------------------------------------------------------------------------------------------------------------------------------------------------------------------------|-----------|
| / | | |
| Act Normativ nr. 7, din 13/03/1996 emis de GUVERNUL ROMÂNIEI; | | |
| B1 | Inscrierea provizorie, drept de PROPRIETATE, dobandit prin Lege, cota actuala 1/1, cota initiala 1/1 1) COMUNA PIPIRIG, CIF:99999999999999, PROPRIETAR NEIDENTIFICAT | A1 |

C. Partea III. SARCINI .

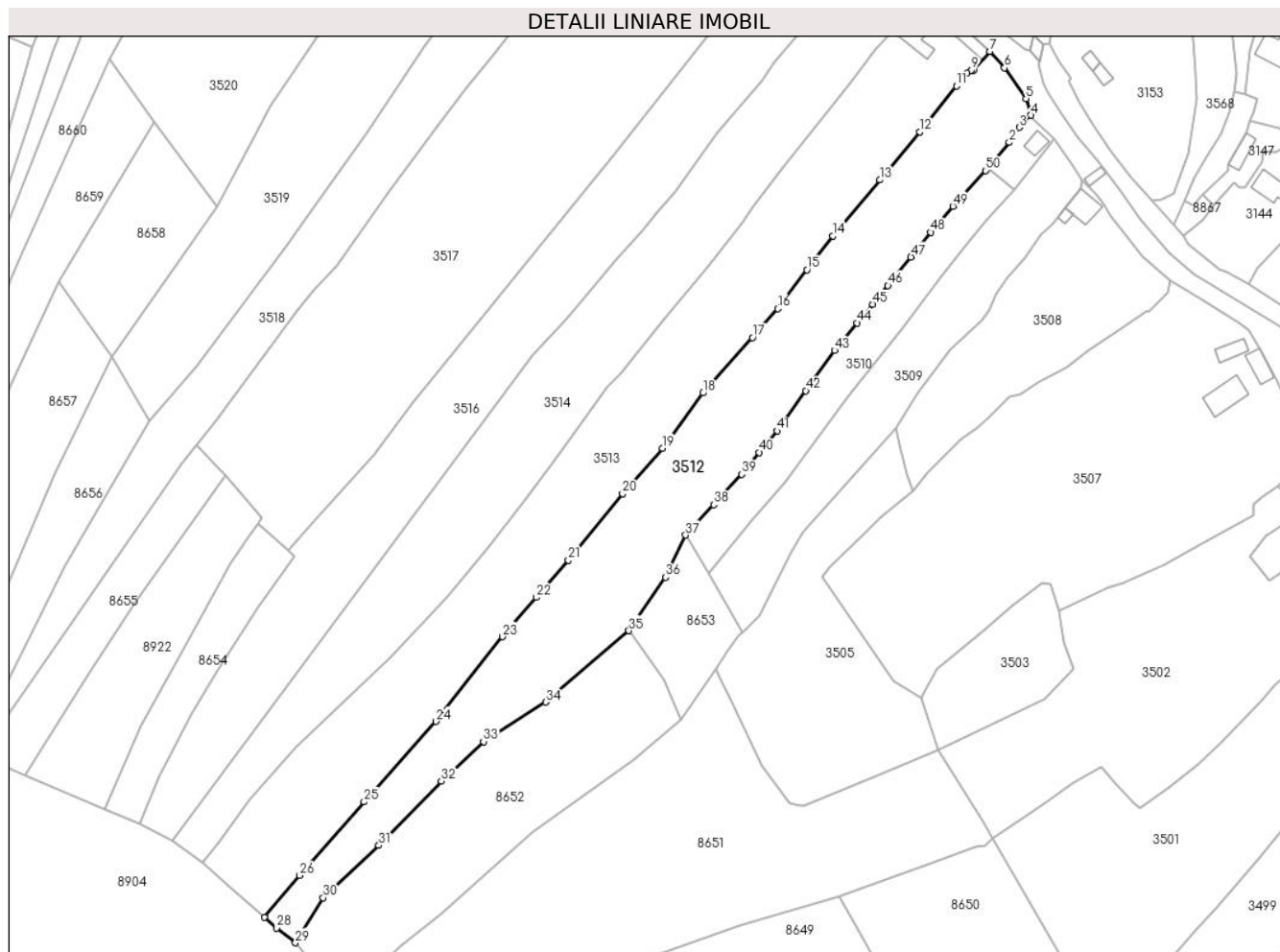
| Inscrieri privind dezmembramintele dreptului de proprietate, drepturi reale de garanție și sarcini | Referințe |
|----------------------------------------------------------------------------------------------------|-----------|
| NU SUNT | |

Anexa Nr. 1 La Partea I

Teren

| Nr cadastral | Suprafața (mp)* | Observații / Referințe |
|--------------|-----------------|------------------------|
| | 8.507 | |

* Suprafața este determinată în planul de proiecție Stereo 70.



Date referitoare la teren

| Crt | Categorie folosință | Intravilan | Suprafața (mp) | Tarla | Parcelă | Nr. topo | Observații / Referințe |
|-----|---------------------|------------|----------------|-------|---------|----------|------------------------|
| 1 | faneata | DA | 2.487 | - | - | - | |
| 2 | faneata | NU | 6.020 | - | - | - | |

Lungime Segmente

1) Valorile lungimilor segmentelor sunt obținute din proiecție în plan.

| Punct început | X / Y | Punct sfârșit | X / Y | Lungime segment | Punct început | X / Y | Punct sfârșit | X / Y | Lungime segment | Punct început | X / Y | Punct sfârșit | X / Y | Lungime segment |
|---------------|----------------------------|---------------|----------------------------|-----------------|---------------|----------------------------|---------------|----------------------------|-----------------|---------------|----------------------------|---------------|----------------------------|-----------------|
| 1 | 575.987,621 634.996,248 | 2 | 575.994,72 635.004,63 | 10.984 | 2 | 575.994,72 635.004,63 | 3 | 575.998,065 635.009,682 | 6.059 | 3 | 575.998,065 635.009,682 | 4 | 576.002,106 635.013,72 | 5.713 |
| 4 | 576.002,106 635.013,72 | 5 | 576.000,346 635.019,306 | 5.857 | 5 | 576.000,346 635.019,306 | 6 | 575.993,149 635.029,65 | 12.601 | 6 | 575.993,149 635.029,65 | 7 | 575.988,217 635.035,128 | 7.371 |
| 7 | 575.988,217 635.035,128 | 8 | 575.982,735 635.028,889 | 8.305 | 8 | 575.982,735 635.028,889 | 9 | 575.982,046 635.028,889 | 0.689 | 9 | 575.982,046 635.028,889 | 10 | 575.980,446 635.027,882 | 1.891 |
| 10 | 575.980,446 635.027,882 | 11 | 575.977,006 635.023,593 | 5.498 | 11 | 575.977,006 635.023,593 | 12 | 575.964,688 635.008,237 | 19.686 | 12 | 575.964,688 635.008,237 | 13 | 575.951,281 634.992,085 | 20.991 |
| 13 | 575.951,281 634.992,085 | 14 | 575.935,63 634.973,317 | 24.438 | 14 | 575.935,63 634.973,317 | 15 | 575.926,906 634.961,99 | 14.297 | 15 | 575.926,906 634.961,99 | 16 | 575.917,07 634.948,966 | 16.321 |

| Punct început | X / Y | Punct sfârșit | X / Y | Lungime segment | Punct început | X / Y | Punct sfârșit | X / Y | Lungime segment | Punct început | X / Y | Punct sfârșit | X / Y | Lungime segment |
|---------------|----------------------------|---------------|----------------------------|-----------------|---------------|----------------------------|---------------|----------------------------|-----------------|---------------|----------------------------|---------------|----------------------------|-----------------|
| 16 | 575.917,07 634.948,966 | 17 | 575.908,617 634.939,264 | 12.868 | 17 | 575.908,617 634.939,264 | 18 | 575.892,034 634.920,713 | 24.882 | 18 | 575.892,034 634.920,713 | 19 | 575.878,386 634.902,257 | 22.954 |
| 19 | 575.878,386 634.902,257 | 20 | 575.865,067 634.886,938 | 20.299 | 20 | 575.865,067 634.886,938 | 21 | 575.846,903 634.864,694 | 28.718 | 21 | 575.846,903 634.864,694 | 22 | 575.836,13 634.852,267 | 16.447 |
| 22 | 575.836,13 634.852,267 | 23 | 575.824,806 634.839,089 | 17.375 | 23 | 575.824,806 634.839,089 | 24 | 575.802,446 634.810,729 | 36.115 | 24 | 575.802,446 634.810,729 | 25 | 575.778,363 634.783,774 | 36.146 |
| 25 | 575.778,363 634.783,774 | 26 | 575.756,79 634.759,105 | 32.771 | 26 | 575.756,79 634.759,105 | 27 | 575.744,861 634.745,089 | 18.405 | 27 | 575.744,861 634.745,089 | 28 | 575.749,095 634.741,498 | 5.552 |
| 28 | 575.749,095 634.741,498 | 29 | 575.755,367 634.736,57 | 7.976 | 29 | 575.755,367 634.736,57 | 30 | 575.764,667 634.751,586 | 17.663 | 30 | 575.764,667 634.751,586 | 31 | 575.783,29 634.769,18 | 25.62 |
| 31 | 575.783,29 634.769,18 | 32 | 575.804,225 634.790,706 | 30.027 | 32 | 575.804,225 634.790,706 | 33 | 575.818,413 634.803,953 | 19.411 | 33 | 575.818,413 634.803,953 | 34 | 575.839,277 634.817,166 | 24.696 |
| 34 | 575.839,277 634.817,166 | 35 | 575.867,193 634.841,109 | 36.777 | 35 | 575.867,193 634.841,109 | 36 | 575.879,414 634.859,052 | 21.71 | 36 | 575.879,414 634.859,052 | 37 | 575.886,18 634.873,131 | 15.62 |
| 37 | 575.886,18 634.873,131 | 38 | 575.895,6 634.883,319 | 13.876 | 38 | 575.895,6 634.883,319 | 39 | 575.905,021 634.893,506 | 13.876 | 39 | 575.905,021 634.893,506 | 40 | 575.910,953 634.900,755 | 9.367 |
| 40 | 575.910,953 634.900,755 | 41 | 575.916,886 634.908,005 | 9.368 | 41 | 575.916,886 634.908,005 | 42 | 575.926,496 634.921,483 | 16.553 | 42 | 575.926,496 634.921,483 | 43 | 575.936,105 634.934,961 | 16.553 |
| 43 | 575.936,105 634.934,961 | 44 | 575.943,734 634.944,181 | 11.967 | 44 | 575.943,734 634.944,181 | 45 | 575.948,9 634.950,424 | 8.103 | 45 | 575.948,9 634.950,424 | 46 | 575.954,065 634.956,666 | 8.102 |
| 46 | 575.954,065 634.956,666 | 47 | 575.961,794 634.966,267 | 12.325 | 47 | 575.961,794 634.966,267 | 48 | 575.968,455 634.974,541 | 10.622 | 48 | 575.968,455 634.974,541 | 49 | 575.975,855 634.983,306 | 11.471 |
| 49 | 575.975,855 634.983,306 | 50 | 575.986,742 634.995,211 | 16.132 | 50 | 575.986,742 634.995,211 | 1 | 575.987,621 634.996,248 | 1.359 | | | | | |

** Lungimile segmentelor sunt determinate în planul de proiecție Stereo 70 și sunt rotunjite la 1 milimetru.

*** Distanța dintre puncte este formată din segmente cumulate ce sunt mai mici decât valoarea 1 milimetru.

**DATE DESPRE IMOBILUL NR. 3513**

Oficiul de Cadastru și Publicitate Imobiliară NEAMT
Biroul de Cadastru și Publicitate Imobiliară Targu-Neamt

A. Partea I. Descrierea imobilului

TEREN Necunoscut

Adresa: Loc. Pluton, Str Agăpieni, Jud. Neamt, si extravilan UAT Pipirig

| Nr. Crt | Nr cadastral Nr. topografic | Suprafața* (mp) | Observații / Referințe |
|---------|-----------------------------|-----------------|----------------------------------------|
| A1 | | 10.088 | Sector cadastral:219 Teren imprejmuit; |

Construcții

| Crt | Nr cadastral Nr. topografic | Adresa | Observații / Referințe |
|------|-----------------------------|------------------------------------------------------------------|----------------------------------------------|
| A1.1 | | Loc. Pluton, Str Agăpieni, Jud. Neamt, si extravilan UAT Pipirig | Nr. niveluri:2; S. construita la sol:156 mp; |
| A1.2 | | Loc. Pluton, Str Agăpieni, Jud. Neamt, si extravilan UAT Pipirig | Nr. niveluri:1; S. construita la sol:56 mp; |

B. Partea II. Proprietari și acte

| Inscrieri privitoare la dreptul de proprietate și alte drepturi reale | | Referințe |
|-------------------------------------------------------------------------------|-------------------------------------------------------------------------------------------------------------------------|------------|
| / | | |
| Act Administrativ nr. 7887, din 28/04/2023 emis de Primăria Comunei Pipirig; | | |
| B1 | Inscrierea posesiei, drept de PROPRIETATE, dobandit prin Lege, cota actuala 1/1, cota initiala 1/1 1) COJOCARU MIHAI | A1 |
| Act Administrativ nr. 17408, din 01/11/2023 emis de Primăria Comunei Pipirig; | | |
| B2 | Intabulare, drept de PROPRIETATE, dobandit prin Lege, cota actuala 1/1, cota initiala 1/1 1) COJOCARU MIHAI | A1.1, A1.2 |

C. Partea III. SARCINI .

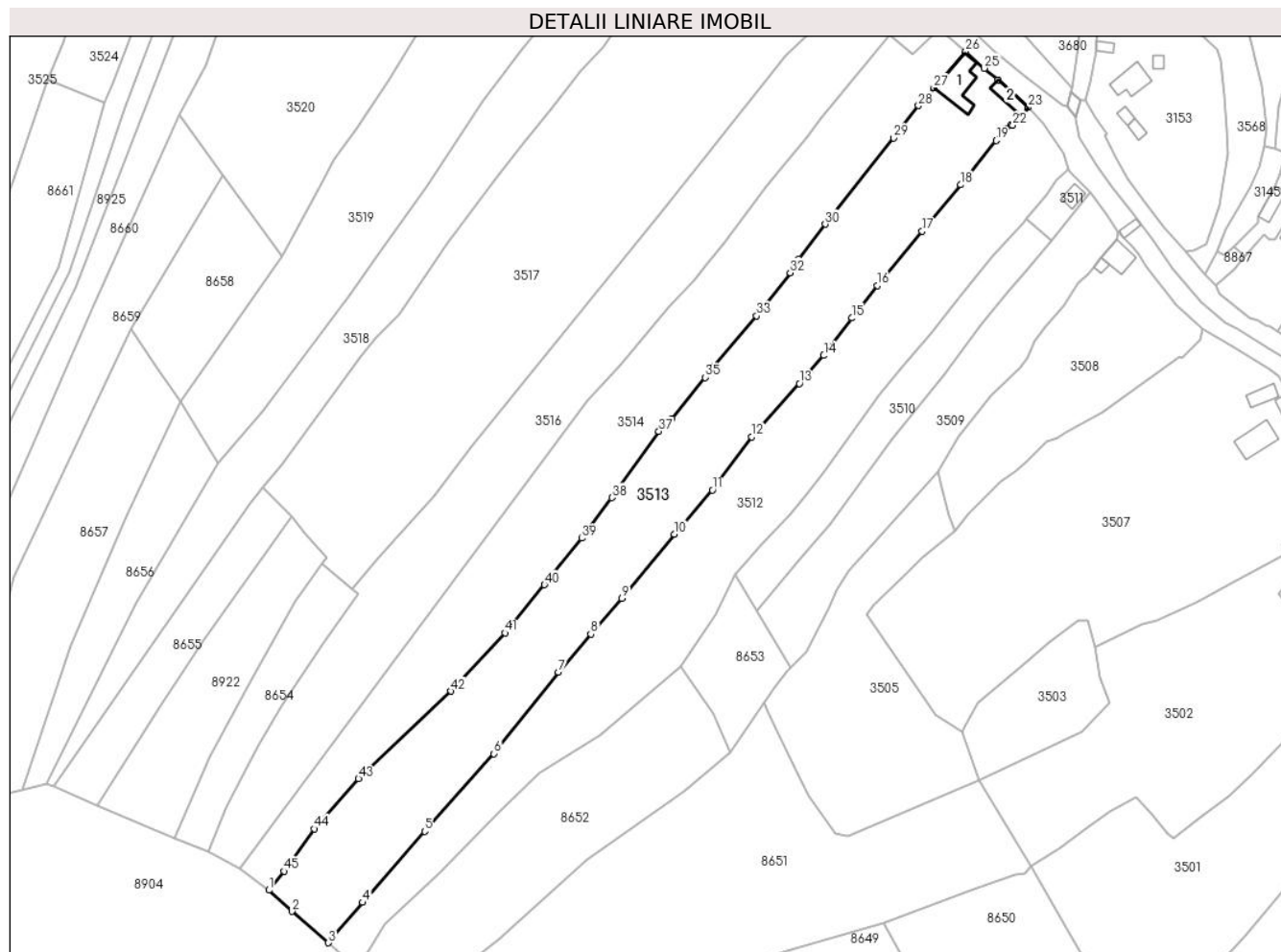
| Inscrieri privind dezmembramintele dreptului de proprietate, drepturi reale de garanție și sarcini | Referințe |
|----------------------------------------------------------------------------------------------------|-----------|
| NU SUNT | |

Anexa Nr. 1 La Partea I

Teren

| Nr cadastral | Suprafața (mp)* | Observații / Referințe |
|--------------|-----------------|------------------------|
| | 10.088 | |

* Suprafața este determinată în planul de proiecție Stereo 70.



Date referitoare la teren

| Crt | Categorie folosință | Intravilan | Suprafața (mp) | Tarla | Parcelă | Nr. topo | Observații / Referințe |
|-----|---------------------|------------|----------------|-------|---------|----------|------------------------|
| 1 | curți constructii | DA | 490 | - | - | - | |
| 2 | faneata | DA | 2.328 | - | - | - | |
| 3 | faneata | NU | 7.270 | - | - | - | |

Date referitoare la construcții

| Crt | Număr | Destinație construcție | Supraf. (mp) | Situație juridică | Observații / Referințe |
|------|-------|-------------------------|--------------|-------------------|----------------------------------------------|
| A1.1 | | construcții de locuințe | 156 | Cu acte | Nr. niveluri:2; S. construita la sol:156 mp; |
| A1.2 | | construcții anexa | 56 | Cu acte | Nr. niveluri:1; S. construita la sol:56 mp; |

Lungime Segmente

1) Valorile lungimilor segmentelor sunt obținute din proiecție în plan.

| Punct început | X / Y | Punct sfârșit | X / Y | Lungime segment | Punct început | X / Y | Punct sfârșit | X / Y | Lungime segment | Punct început | X / Y | Punct sfârșit | X / Y | Lungime segment |
|---------------|----------------------------|---------------|----------------------------|-----------------|---------------|----------------------------|---------------|----------------------------|-----------------|---------------|----------------------------|---------------|----------------------------|-----------------|
| 1 | 575.724,212 634.763,328 | 2 | 575.732,164 634.756,009 | 10.808 | 2 | 575.732,164 634.756,009 | 3 | 575.744,861 634.745,089 | 16.747 | 3 | 575.744,861 634.745,089 | 4 | 575.756,79 634.759,105 | 18.405 |
| 4 | 575.756,79 634.759,105 | 5 | 575.778,363 634.783,774 | 32.771 | 5 | 575.778,363 634.783,774 | 6 | 575.802,446 634.810,729 | 36.146 | 6 | 575.802,446 634.810,729 | 7 | 575.824,806 634.839,089 | 36.115 |

| Punct început | X / Y | Punct sfârșit | X / Y | Lungime segment | Punct început | X / Y | Punct sfârșit | X / Y | Lungime segment | Punct început | X / Y | Punct sfârșit | X / Y | Lungime segment |
|---------------|----------------------------|---------------|----------------------------|-----------------|---------------|----------------------------|---------------|----------------------------|-----------------|---------------|----------------------------|---------------|----------------------------|-----------------|
| 7 | 575.824,806 634.839,089 | 8 | 575.836,13 634.852,267 | 17.375 | 8 | 575.836,13 634.852,267 | 9 | 575.846,903 634.864,694 | 16.447 | 9 | 575.846,903 634.864,694 | 10 | 575.865,067 634.886,938 | 28.718 |
| 10 | 575.865,067 634.886,938 | 11 | 575.878,386 634.902,257 | 20.299 | 11 | 575.878,386 634.902,257 | 12 | 575.892,034 634.920,713 | 22.954 | 12 | 575.892,034 634.920,713 | 13 | 575.908,617 634.939,264 | 24.882 |
| 13 | 575.908,617 634.939,264 | 14 | 575.917,07 634.948,966 | 12.868 | 14 | 575.917,07 634.948,966 | 15 | 575.926,906 634.961,99 | 16.321 | 15 | 575.926,906 634.961,99 | 16 | 575.935,63 634.973,317 | 14.297 |
| 16 | 575.935,63 634.973,317 | 17 | 575.951,281 634.992,085 | 24.438 | 17 | 575.951,281 634.992,085 | 18 | 575.964,688 635.008,237 | 20.991 | 18 | 575.964,688 635.008,237 | 19 | 575.977,006 635.023,593 | 19.686 |
| 19 | 575.977,006 635.023,593 | 20 | 575.980,446 635.027,882 | 5.498 | 20 | 575.980,446 635.027,882 | 21 | 575.982,046 635.028,889 | 1.891 | 21 | 575.982,046 635.028,889 | 22 | 575.982,735 635.028,889 | 0.689 |
| 22 | 575.982,735 635.028,889 | 23 | 575.988,217 635.035,128 | 8.305 | 23 | 575.988,217 635.035,128 | 24 | 575.977,643 635.044,612 | 14.204 | 24 | 575.977,643 635.044,612 | 25 | 575.972,851 635.048,688 | 6.291 |
| 25 | 575.972,851 635.048,688 | 26 | 575.966,395 635.054,535 | 8.71 | 26 | 575.966,395 635.054,535 | 27 | 575.955,34 635.041,912 | 16.78 | 27 | 575.955,34 635.041,912 | 28 | 575.949,989 635.035,711 | 8.191 |
| 28 | 575.949,989 635.035,711 | 29 | 575.941,397 635.024,436 | 14.176 | 29 | 575.941,397 635.024,436 | 30 | 575.917,582 634.994,587 | 38.185 | 30 | 575.917,582 634.994,587 | 31 | 575.908,46 634.982,551 | 15.102 |
| 31 | 575.908,46 634.982,551 | 32 | 575.905,395 634.977,663 | 5.769 | 32 | 575.905,395 634.977,663 | 33 | 575.893,701 634.962,735 | 18.963 | 33 | 575.893,701 634.962,735 | 34 | 575.879,004 634.945,5 | 22.651 |
| 34 | 575.879,004 634.945,5 | 35 | 575.875,75 634.941,385 | 5.246 | 35 | 575.875,75 634.941,385 | 36 | 575.864,388 634.927,016 | 18.318 | 36 | 575.864,388 634.927,016 | 37 | 575.859,77 634.922,624 | 6.373 |
| 37 | 575.859,77 634.922,624 | 38 | 575.843,415 634.899,614 | 28.23 | 38 | 575.843,415 634.899,614 | 39 | 575.832,949 634.885,531 | 17.546 | 39 | 575.832,949 634.885,531 | 40 | 575.820,013 634.869,368 | 20.702 |
| 40 | 575.820,013 634.869,368 | 41 | 575.806,26 634.852,647 | 21.65 | 41 | 575.806,26 634.852,647 | 42 | 575.787,474 634.832,432 | 27.596 | 42 | 575.787,474 634.832,432 | 43 | 575.755,369 634.802,016 | 44.225 |
| 43 | 575.755,369 634.802,016 | 44 | 575.739,987 634.784,64 | 23.206 | 44 | 575.739,987 634.784,64 | 45 | 575.729,516 634.769,899 | 18.081 | 45 | 575.729,516 634.769,899 | 1 | 575.724,212 634.763,328 | 8.445 |

** Lungimile segmentelor sunt determinate în planul de proiecție Stereo 70 și sunt rotunjite la 1 milimetru.

*** Distanța dintre puncte este formată din segmente cumulate ce sunt mai mici decât valoarea 1 milimetru.

**DATE DESPRE IMOBILUL NR. 3514**

Oficiul de Cadastru și Publicitate Imobiliară NEAMT
Biroul de Cadastru și Publicitate Imobiliară Targu-Neamt

A. Partea I. Descrierea imobilului

TEREN Necunoscut

Adresa: Loc. Pluton, Str Agăpieni, Jud. Neamt, si extravilan UAT Pipirig

| Nr. Crt | Nr cadastral Nr. topografic | Suprafața* (mp) | Observații / Referințe |
|---------|-----------------------------|-----------------|----------------------------------------|
| A1 | | 8.417 | Sector cadastral:219 Teren imprejmuit; |

B. Partea II. Proprietari și acte

| Inscrieri privitoare la dreptul de proprietate și alte drepturi reale | | Referințe |
|------------------------------------------------------------------------------|---------------------------------------------------------------------------------------------------------------------------------------------------|-----------|
| / | | |
| Act Administrativ nr. 7843, din 28/04/2023 emis de PRIMARIA COMUNEI PIPIRIG; | | |
| B1 | Inscrierea posesiei, drept de PROPRIETATE, dobandit prin Lege, cota actuala 1/1, cota initiala 1/1 1) GRIGORAȘ NICOLAI 2) GRIGORAȘ VERONICA | A1 |

C. Partea III. SARCINI .

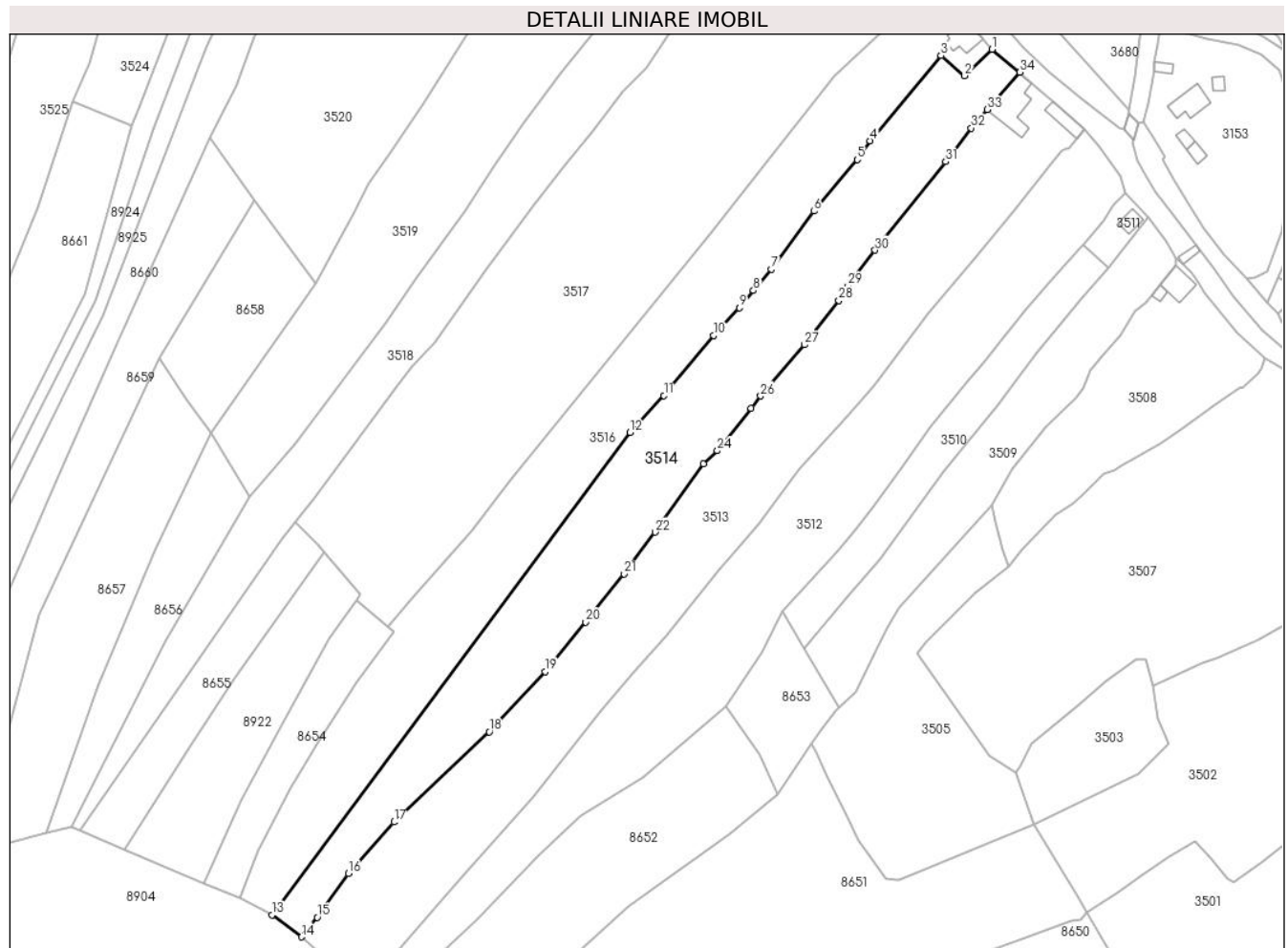
| Inscrieri privind dezmembramintele dreptului de proprietate, drepturi reale de garanție și sarcini | Referințe |
|----------------------------------------------------------------------------------------------------|-----------|
| NU SUNT | |

Anexa Nr. 1 La Partea I

Teren

| Nr cadastral | Suprafața (mp)* | Observații / Referințe |
|--------------|-----------------|------------------------|
| | 8.417 | |

* Suprafața este determinată în planul de proiecție Stereo 70.



Date referitoare la teren

| Crt | Categorie folosință | Intravilan | Suprafața (mp) | Tarla | Parcelă | Nr. topo | Observații / Referințe |
|-----|---------------------|------------|----------------|-------|---------|----------|------------------------|
| 1 | faneata | DA | 2.213 | - | - | - | |
| 2 | faneata | NU | 6.204 | - | - | - | |

Lungime Segmente

1) Valorile lungimilor segmentelor sunt obținute din proiecție în plan.

| Punct început | X / Y | Punct sfârșit | X / Y | Lungime segment (** (m)) |
|---------------|----------------------------|---------------|----------------------------|--------------------------|
| 1 | 575.957,063 635.062,248 | 2 | 575.947,793 635.053,378 | 12.83 |
| 3 | 575.939,853 635.060,094 | 4 | 575.915,9 635.031,446 | 37.342 |
| 5 | 575.911,578 635.025,091 | 6 | 575.896,962 635.007,74 | 22.687 |
| 7 | 575.882,596 634.988,15 | 8 | 575.876,529 634.981,039 | 9.347 |

| Punct început | X / Y | Punct sfârșit | X / Y | Lungime segment (** (m)) |
|---------------|----------------------------|---------------|----------------------------|--------------------------|
| 2 | 575.947,793 635.053,378 | 3 | 575.939,853 635.060,094 | 10.399 |
| 4 | 575.915,9 635.031,446 | 5 | 575.911,578 635.025,091 | 7.685 |
| 6 | 575.896,962 635.007,74 | 7 | 575.882,596 634.988,15 | 24.293 |
| 8 | 575.876,529 634.981,039 | 9 | 575.871,774 634.975,157 | 7.564 |

| Punct început | X / Y | Punct sfârșit | X / Y | Lungime segment (** (m) |
|---------------|----------------------------|---------------|----------------------------|-------------------------|
| 9 | 575.871,774 634.975,157 | 10 | 575.863,2 634.965,819 | 12.677 |
| 11 | 575.846,408 634.945,654 | 12 | 575.834,977 634.933,238 | 16.877 |
| 13 | 575.714,256 634.770,741 | 14 | 575.724,212 634.763,328 | 12.413 |
| 15 | 575.729,516 634.769,899 | 16 | 575.739,987 634.784,64 | 18.081 |
| 17 | 575.755,369 634.802,016 | 18 | 575.787,474 634.832,432 | 44.225 |
| 19 | 575.806,26 634.852,647 | 20 | 575.820,013 634.869,368 | 21.65 |
| 21 | 575.832,949 634.885,531 | 22 | 575.843,415 634.899,614 | 17.546 |
| 23 | 575.859,77 634.922,624 | 24 | 575.864,388 634.927,016 | 6.373 |
| 25 | 575.875,75 634.941,385 | 26 | 575.879,004 634.945,5 | 5.246 |
| 27 | 575.893,701 634.962,735 | 28 | 575.905,395 634.977,663 | 18.963 |
| 29 | 575.908,46 634.982,551 | 30 | 575.917,582 634.994,587 | 15.102 |
| 31 | 575.941,397 635.024,436 | 32 | 575.949,989 635.035,711 | 14.176 |
| 33 | 575.955,34 635.041,912 | 34 | 575.966,395 635.054,535 | 16.78 |

| Punct început | X / Y | Punct sfârșit | X / Y | Lungime segment (** (m) |
|---------------|----------------------------|---------------|----------------------------|-------------------------|
| 10 | 575.863,2 634.965,819 | 11 | 575.846,408 634.945,654 | 26.241 |
| 12 | 575.834,977 634.933,238 | 13 | 575.714,256 634.770,741 | 202.432 |
| 14 | 575.724,212 634.763,328 | 15 | 575.729,516 634.769,899 | 8.445 |
| 16 | 575.739,987 634.784,64 | 17 | 575.755,369 634.802,016 | 23.206 |
| 18 | 575.787,474 634.832,432 | 19 | 575.806,26 634.852,647 | 27.596 |
| 20 | 575.820,013 634.869,368 | 21 | 575.832,949 634.885,531 | 20.702 |
| 22 | 575.843,415 634.899,614 | 23 | 575.859,77 634.922,624 | 28.23 |
| 24 | 575.864,388 634.927,016 | 25 | 575.875,75 634.941,385 | 18.318 |
| 26 | 575.879,004 634.945,5 | 27 | 575.893,701 634.962,735 | 22.651 |
| 28 | 575.905,395 634.977,663 | 29 | 575.908,46 634.982,551 | 5.769 |
| 30 | 575.917,582 634.994,587 | 31 | 575.941,397 635.024,436 | 38.185 |
| 32 | 575.949,989 635.035,711 | 33 | 575.955,34 635.041,912 | 8.191 |
| 34 | 575.966,395 635.054,535 | 1 | 575.957,063 635.062,248 | 12.107 |

** Lungimile segmentelor sunt determinate în planul de proiecție Stereo 70 și sunt rotunjite la 1 milimetru.

*** Distanța dintre puncte este formată din segmente cumulate ce sunt mai mici decât valoarea 1 milimetru.

**DATE DESPRE IMOBILUL NR. 3515**

Oficiul de Cadastru și Publicitate Imobiliară NEAMT
Biroul de Cadastru și Publicitate Imobiliară Targu-Neamt

A. Partea I. Descrierea imobilului

TEREN Intravilan

Adresa: Loc. Pluton, Str Slatinei, Jud. Neamt

| Nr. Crt | Nr cadastral Nr. topografic | Suprafața* (mp) | Observații / Referințe |
|---------|-----------------------------|-----------------|----------------------------------------|
| A1 | | 5.303 | Sector cadastral:219 Teren imprejmuit; |

B. Partea II. Proprietari și acte

| Inscrieri privitoare la dreptul de proprietate și alte drepturi reale | | Referințe |
|------------------------------------------------------------------------------|----------------------------------------------------------------------------------------------------------------------------------------------------|-----------|
| / | | |
| Act Administrativ nr. 5745, din 03/04/2023 emis de PRIMARIA COMUNEI PIPIRIG; | | |
| B1 | Inscrierea posesiei, drept de PROPRIETATE, dobandit prin Lege, cota actuala 1/1, cota initiala 1/1 1) COJOCARIU ALEXANDRU 2) COJOCARIU IOANA | A1 |

C. Partea III. SARCINI .

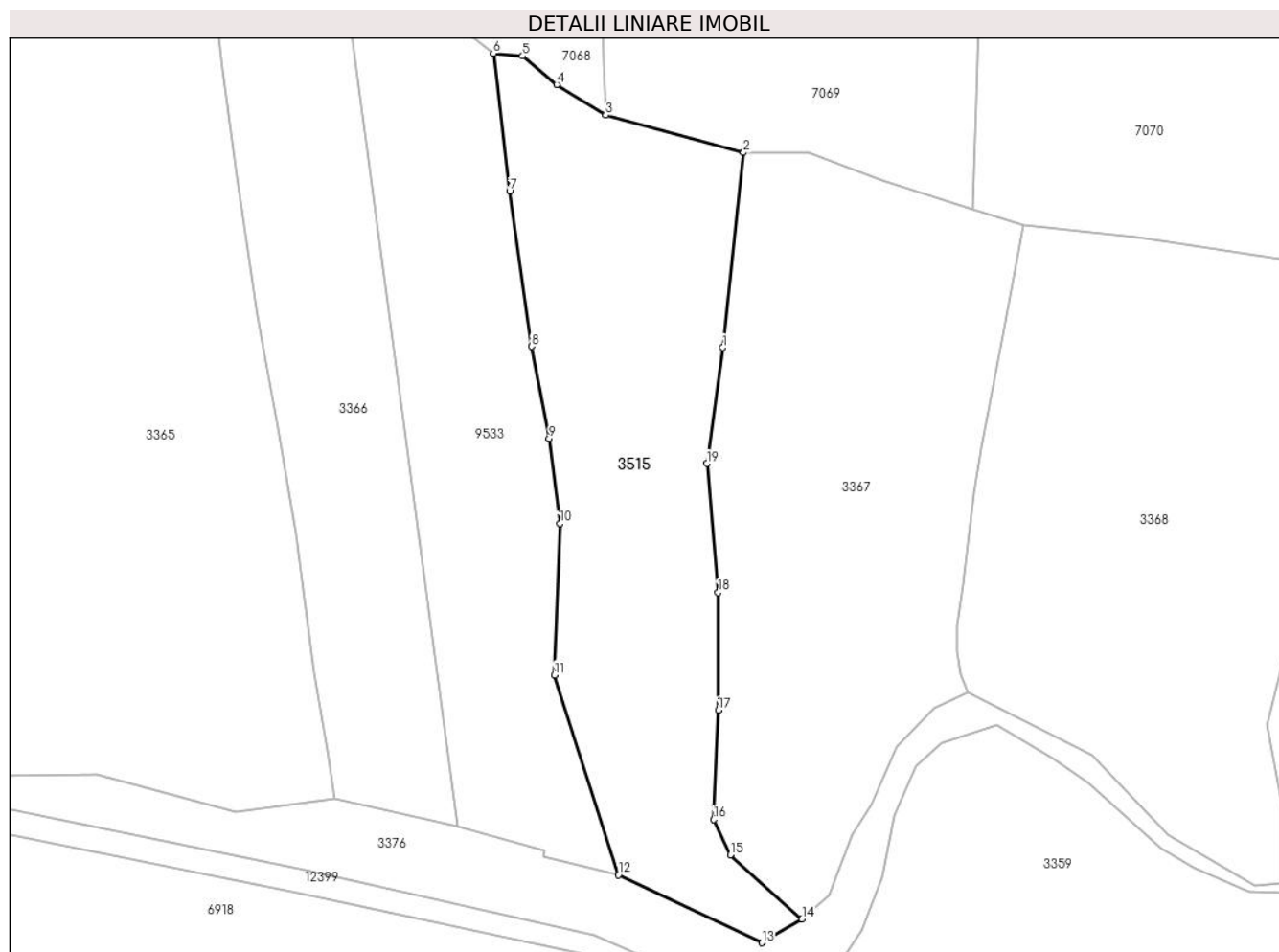
| Inscrieri privind dezmembramintele dreptului de proprietate, drepturi reale de garanție și sarcini | Referințe |
|----------------------------------------------------------------------------------------------------|-----------|
| NU SUNT | |

Anexa Nr. 1 La Partea I

Teren

| | | |
|--------------|-----------------|------------------------|
| Nr cadastral | Suprafața (mp)* | Observații / Referințe |
| | 5.303 | |

* Suprafața este determinată în planul de proiecție Stereo 70.



Date referitoare la teren

| Crt | Categorie folosință | Intravilan | Suprafața (mp) | Tarla | Parcelă | Nr. topo | Observații / Referințe |
|-----|---------------------|------------|----------------|-------|---------|----------|------------------------|
| 1 | faneata | DA | 5.303 | - | - | - | |

Lungime Segmente

1) Valorile lungimilor segmentelor sunt obținute din proiecție în plan.

| Punct început | X / Y | Punct sfârșit | X / Y | Lungime segment (** (m) |
|---------------|----------------------------|---------------|----------------------------|-------------------------|
| 1 | 574.635,71 633.908,641 | 2 | 574.639,761 633.946,815 | 38.388 |
| 2 | 574.639,761 633.946,815 | 3 | 574.612,786 633.954,14 | 27.952 |
| 3 | 574.612,786 633.954,14 | 4 | 574.603,164 633.960,116 | 11.327 |
| 4 | 574.603,164 633.960,116 | 5 | 574.596,492 633.965,715 | 8.71 |
| 5 | 574.596,492 633.965,715 | 6 | 574.590,757 633.966,25 | 5.76 |

| Punct început | X / Y | Punct sfârşit | X / Y | Lungime segment (** (m) |
|---------------|----------------------------|---------------|----------------------------|-------------------------|
| 6 | 574.590,757 633.966,25 | 7 | 574.593,96 633.939,274 | 27.165 |
| 7 | 574.593,96 633.939,274 | 8 | 574.598,206 633.908,852 | 30.717 |
| 8 | 574.598,206 633.908,852 | 9 | 574.601,685 633.890,816 | 18.368 |
| 9 | 574.601,685 633.890,816 | 10 | 574.603,812 633.874,19 | 16.762 |
| 10 | 574.603,812 633.874,19 | 11 | 574.602,735 633.844,536 | 29.674 |
| 11 | 574.602,735 633.844,536 | 12 | 574.615,292 633.805,381 | 41.119 |
| 12 | 574.615,292 633.805,381 | 13 | 574.643,35 633.792,11 | 31.038 |
| 13 | 574.643,35 633.792,11 | 14 | 574.651,243 633.796,731 | 9.146 |
| 14 | 574.651,243 633.796,731 | 15 | 574.637,187 633.809,317 | 18.867 |
| 15 | 574.637,187 633.809,317 | 16 | 574.633,92 633.816,227 | 7.643 |
| 16 | 574.633,92 633.816,227 | 17 | 574.634,834 633.837,656 | 21.448 |
| 17 | 574.634,834 633.837,656 | 18 | 574.634,802 633.860,668 | 23.012 |
| 18 | 574.634,802 633.860,668 | 19 | 574.632,599 633.885,917 | 25.345 |
| 19 | 574.632,599 633.885,917 | 1 | 574.635,71 633.908,641 | 22.936 |

** Lungimile segmentelor sunt determinate în planul de proiecție Stereo 70 și sunt rotunjite la 1 milimetru.

*** Distanța dintre puncte este formată din segmente cumulate ce sunt mai mici decât valoarea 1 milimetru.

**DATE DESPRE IMOBILUL NR. 3516**

Oficiul de Cadastru și Publicitate Imobiliară NEAMT
Biroul de Cadastru și Publicitate Imobiliară Targu-Neamt

A. Partea I. Descrierea imobilului

TEREN Necunoscut

Adresa: Loc. Pluton, Str Agăpieni, Jud. Neamt, si extravilan UAT Pipirig

| Nr. Crt | Nr cadastral Nr. topografic | Suprafața* (mp) | Observații / Referințe |
|---------|-----------------------------|-----------------|----------------------------------------|
| A1 | | 8.722 | Sector cadastral:219 Teren imprejmuit; |

Construcții

| Crt | Nr cadastral Nr. topografic | Adresa | Observații / Referințe |
|------|-----------------------------|------------------------------------------------------------------|---------------------------------------------|
| A1.1 | | Loc. Pluton, Str Agăpieni, Jud. Neamt, si extravilan UAT Pipirig | Nr. niveluri:1; S. construita la sol:77 mp; |

B. Partea II. Proprietari și acte

| Inscrieri privitoare la dreptul de proprietate și alte drepturi reale | | Referințe |
|-----------------------------------------------------------------------|-------------------------------------------------------------------------------------------------------------------------------------------------------------------------|-----------|
| / | | |
| Act Normativ nr. 7, din 13/03/1996 emis de GUVERNUL ROMÂNIEI; | | |
| B1 | Inscrierea provizorie, drept de PROPRIETATE, dobandit prin Lege, cota actuala 1/1, cota initiala 1/1 1) COMUNA PIPIRIG, CIF:99999999999999, PROPRIETAR NEIDENTIFICAT | A1, A1.1 |

C. Partea III. SARCINI .

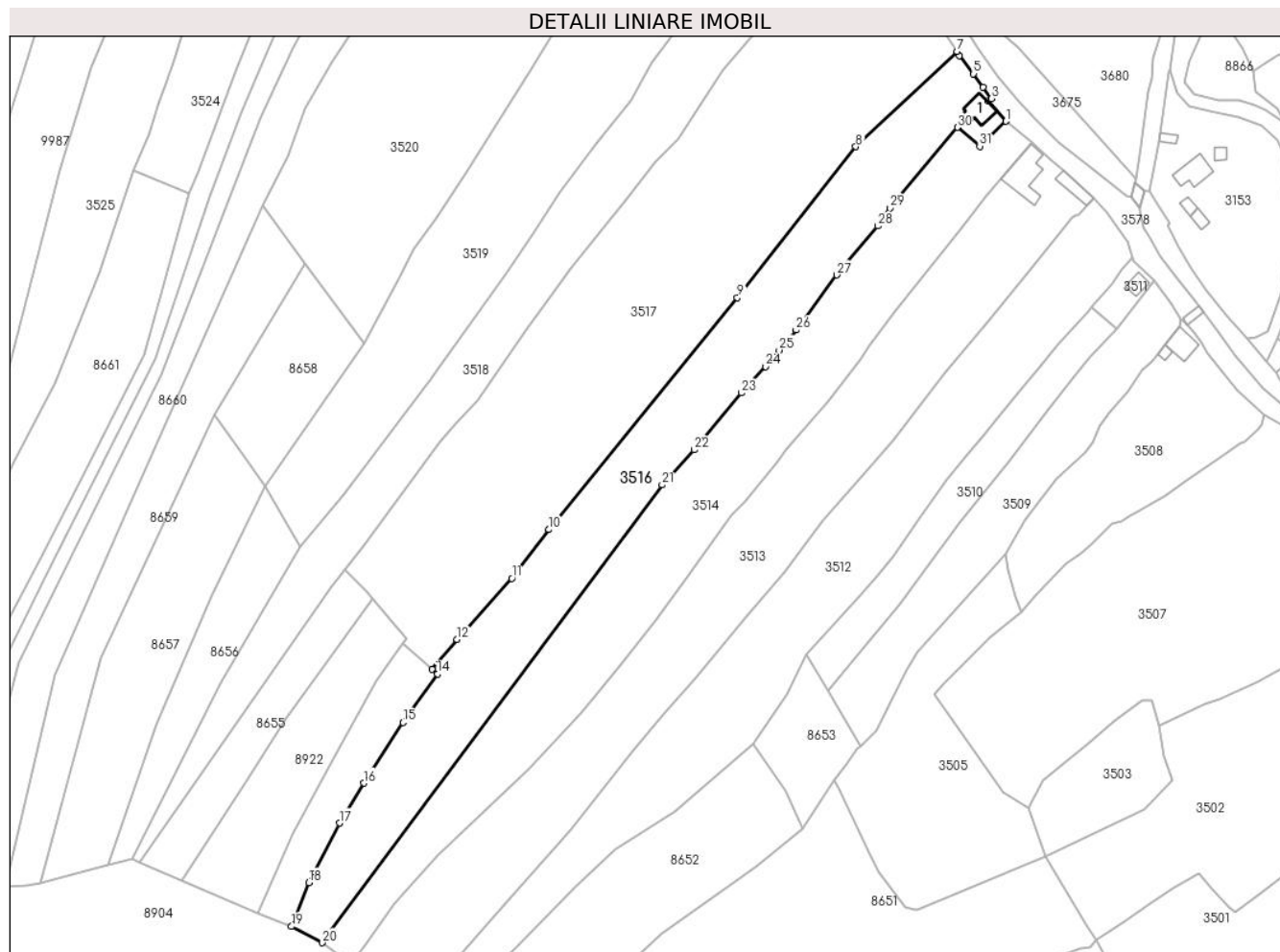
| Inscrieri privind dezmembramintele dreptului de proprietate, drepturi reale de garanție și sarcini | Referințe |
|----------------------------------------------------------------------------------------------------|-----------|
| NU SUNT | |

Anexa Nr. 1 La Partea I

Teren

| Nr cadastral | Suprafața (mp)* | Observații / Referințe |
|--------------|-----------------|------------------------|
| | 8.722 | |

* Suprafața este determinată în planul de proiecție Stereo 70.



Date referitoare la teren

| Crt | Categorie folosință | Intravilan | Suprafața (mp) | Tarla | Parcelă | Nr. topo | Observații / Referințe |
|-----|---------------------|------------|----------------|-------|---------|----------|------------------------|
| 1 | curți constructii | DA | 279 | - | - | - | |
| 2 | faneata | DA | 2.099 | - | - | - | |
| 3 | faneata | NU | 6.345 | - | - | - | |

Date referitoare la construcții

| Crt | Număr | Destinație construcție | Supraf. (mp) | Situație juridică | Observații / Referințe |
|------|-------|------------------------|--------------|-------------------|---------------------------------------------|
| A1.1 | | construcții anexa | 77 | Cu acte | Nr. niveluri:1; S. construita la sol:77 mp; |

Lungime Segmente

1) Valorile lungimilor segmentelor sunt obținute din proiecție în plan.

| Punct început | X / Y | Punct sfârșit | X / Y | Lungime segment (** (m) |
|---------------|----------------------------|---------------|---------------------------|-------------------------|
| 1 | 575.957,063 635.062,248 | 2 | 575.950,959 635.069,45 | 9.441 |
| 3 | 575.951,956 635.070,291 | 4 | 575.949,02 635.074,358 | 5.016 |

| Punct început | X / Y | Punct sfârșit | X / Y | Lungime segment (** (m) |
|---------------|---------------------------|---------------|----------------------------|-------------------------|
| 2 | 575.950,959 635.069,45 | 3 | 575.951,956 635.070,291 | 1.304 |
| 4 | 575.949,02 635.074,358 | 5 | 575.945,607 635.079,086 | 5.831 |

| Punct început | X / Y | Punct sfârșit | X / Y | Lungime segment (** (m) |
|---------------|----------------------------|---------------|----------------------------|-------------------------|
| 5 | 575.945,607 635.079,086 | 6 | 575.940,643 635.085,523 | 8.129 |
| 7 | 575.939,693 635.087,033 | 8 | 575.903,762 635.053,227 | 49.334 |
| 9 | 575.861,617 634.999,692 | 10 | 575.794,746 634.917,347 | 106.077 |
| 11 | 575.781,532 634.900,043 | 12 | 575.762,093 634.878,363 | 29.119 |
| 13 | 575.753,161 634.867,84 | 14 | 575.755,161 634.866,142 | 2.624 |
| 15 | 575.742,87 634.848,929 | 16 | 575.728,929 634.827,382 | 25.664 |
| 17 | 575.720,375 634.813,189 | 18 | 575.709,467 634.792,116 | 23.729 |
| 19 | 575.703,288 634.776,531 | 20 | 575.714,256 634.770,741 | 12.402 |
| 21 | 575.834,977 634.933,238 | 22 | 575.846,408 634.945,654 | 16.877 |
| 23 | 575.863,2 634.965,819 | 24 | 575.871,774 634.975,157 | 12.677 |
| 25 | 575.876,529 634.981,039 | 26 | 575.882,596 634.988,15 | 9.347 |
| 27 | 575.896,962 635.007,74 | 28 | 575.911,578 635.025,091 | 22.687 |
| 29 | 575.915,9 635.031,446 | 30 | 575.939,853 635.060,094 | 37.342 |
| 31 | 575.947,793 635.053,378 | 1 | 575.957,063 635.062,248 | 12.83 |

| Punct început | X / Y | Punct sfârșit | X / Y | Lungime segment (** (m) |
|---------------|----------------------------|---------------|----------------------------|-------------------------|
| 6 | 575.940,643 635.085,523 | 7 | 575.939,693 635.087,033 | 1.784 |
| 8 | 575.903,762 635.053,227 | 9 | 575.861,617 634.999,692 | 68.134 |
| 10 | 575.794,746 634.917,347 | 11 | 575.781,532 634.900,043 | 21.772 |
| 12 | 575.762,093 634.878,363 | 13 | 575.753,161 634.867,84 | 13.803 |
| 14 | 575.755,161 634.866,142 | 15 | 575.742,87 634.848,929 | 21.151 |
| 16 | 575.728,929 634.827,382 | 17 | 575.720,375 634.813,189 | 16.571 |
| 18 | 575.709,467 634.792,116 | 19 | 575.703,288 634.776,531 | 16.765 |
| 20 | 575.714,256 634.770,741 | 21 | 575.834,977 634.933,238 | 202.432 |
| 22 | 575.846,408 634.945,654 | 23 | 575.863,2 634.965,819 | 26.241 |
| 24 | 575.871,774 634.975,157 | 25 | 575.876,529 634.981,039 | 7.564 |
| 26 | 575.882,596 634.988,15 | 27 | 575.896,962 635.007,74 | 24.293 |
| 28 | 575.911,578 635.025,091 | 29 | 575.915,9 635.031,446 | 7.685 |
| 30 | 575.939,853 635.060,094 | 31 | 575.947,793 635.053,378 | 10.399 |

** Lungimile segmentelor sunt determinate în planul de proiecție Stereo 70 și sunt rotunjite la 1 milimetru.

*** Distanța dintre puncte este formată din segmente cumulate ce sunt mai mici decât valoarea 1 milimetru.

**DATE DESPRE IMOBILUL NR. 3517**

Oficiul de Cadastru și Publicitate Imobiliară NEAMT
Biroul de Cadastru și Publicitate Imobiliară Targu-Neamt

A. Partea I. Descrierea imobilului

TEREN Necunoscut

Adresa: Loc. Pluton, Str Agăpieni, Jud. Neamt, si extravilan UAT Pipirig

| Nr. Crt | Nr cadastral Nr. topografic | Suprafața* (mp) | Observații / Referințe |
|---------|-----------------------------|-----------------|----------------------------------------|
| A1 | | 15.403 | Sector cadastral:219 Teren imprejmuit; |

B. Partea II. Proprietari și acte

| Inscrieri privitoare la dreptul de proprietate și alte drepturi reale | | Referințe |
|------------------------------------------------------------------------------|-----------------------------------------------------------------------------------------------------------------------------------------------|-----------|
| / | | |
| Act Administrativ nr. 7865, din 28/04/2023 emis de PRIMARIA COMUNEI PIPIRIG; | | |
| B1 | Inscrierea posesiei, drept de PROPRIETATE, dobandit prin Lege, cota actuala 1/1, cota initiala 1/1 1) GRIGORAȘ IOAN 2) GRIGORAȘ IULIANA | A1 |

C. Partea III. SARCINI .

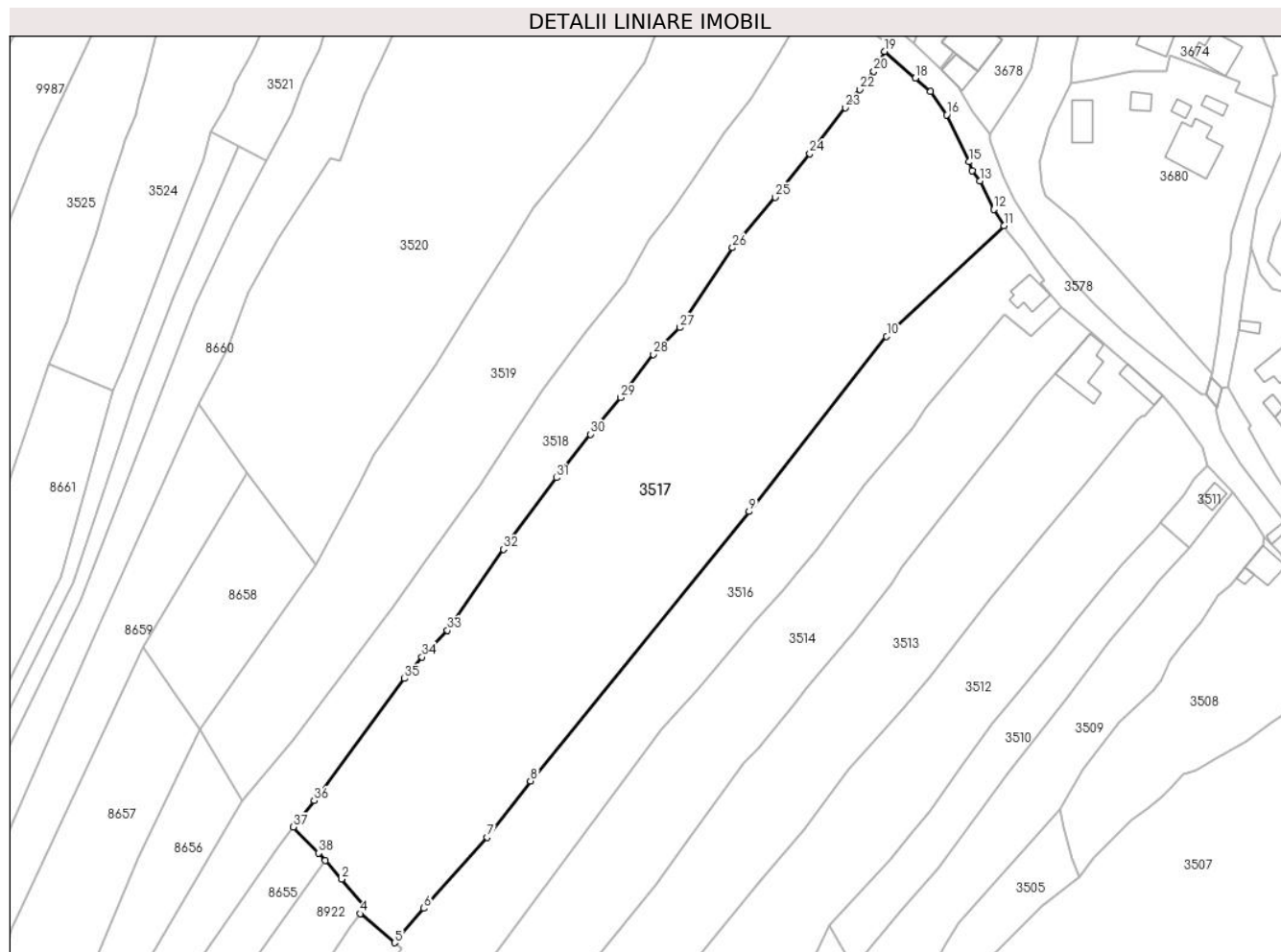
| Inscrieri privind dezmembramintele dreptului de proprietate, drepturi reale de garanție și sarcini | Referințe |
|----------------------------------------------------------------------------------------------------|-----------|
| NU SUNT | |

Anexa Nr. 1 La Partea I

Teren

| | | |
|--------------|-----------------|------------------------|
| Nr cadastral | Suprafața (mp)* | Observații / Referințe |
| | 15.403 | |

* Suprafața este determinată în planul de proiecție Stereo 70.



Date referitoare la teren

| Crt | Categorie folosință | Intravilan | Suprafața (mp) | Tarla | Parcelă | Nr. topo | Observații / Referințe |
|-----|---------------------|------------|----------------|-------|---------|----------|------------------------|
| 1 | faneata | DA | 6.110 | - | - | - | |
| 2 | faneata | NU | 9.293 | - | - | - | |

Lungime Segmente

1) Valorile lungimilor segmentelor sunt obținute din proiecție în plan.

| Punct început | X / Y | Punct sfârșit | X / Y | Lungime segment (** (m) |
|---------------|----------------------------|---------------|----------------------------|-------------------------|
| 1 | 575.731,966 634.892,977 | 2 | 575.736,883 634.887,277 | 7.528 |
| 3 | 575.744,152 634.878,85 | 4 | 575.742,665 634.876,748 | 2.575 |
| 5 | 575.753,161 634.867,84 | 6 | 575.762,093 634.878,363 | 13.803 |
| 7 | 575.781,532 634.900,043 | 8 | 575.794,746 634.917,347 | 21.772 |

| Punct început | X / Y | Punct sfârșit | X / Y | Lungime segment (** (m) |
|---------------|----------------------------|---------------|----------------------------|-------------------------|
| 2 | 575.736,883 634.887,277 | 3 | 575.744,152 634.878,85 | 11.129 |
| 4 | 575.742,665 634.876,748 | 5 | 575.753,161 634.867,84 | 13.767 |
| 6 | 575.762,093 634.878,363 | 7 | 575.781,532 634.900,043 | 29.119 |
| 8 | 575.794,746 634.917,347 | 9 | 575.861,617 634.999,692 | 106.077 |

| Punct început | X / Y | Punct sfârșit | X / Y | Lungime segment (** (m)) |
|---------------|----------------------------|---------------|----------------------------|--------------------------|
| 9 | 575.861,617 634.999,692 | 10 | 575.903,762 635.053,227 | 68.134 |
| 11 | 575.939,693 635.087,033 | 12 | 575.936,547 635.092,031 | 5.906 |
| 13 | 575.932,262 635.100,718 | 14 | 575.929,956 635.103,814 | 3.86 |
| 15 | 575.928,929 635.106,583 | 16 | 575.922,159 635.120,988 | 15.917 |
| 17 | 575.917,159 635.128,08 | 18 | 575.912,497 635.132,163 | 6.197 |
| 19 | 575.903,135 635.140,362 | 20 | 575.899,842 635.134,292 | 6.906 |
| 21 | 575.897,595 635.131,642 | 22 | 575.895,595 635.128,712 | 3.548 |
| 23 | 575.891,139 635.123,164 | 24 | 575.880,282 635.109,064 | 17.796 |
| 25 | 575.869,703 635.095,751 | 26 | 575.856,619 635.080,355 | 20.205 |
| 27 | 575.840,515 635.055,893 | 28 | 575.832,374 635.047,714 | 11.54 |
| 29 | 575.822,262 635.034,534 | 30 | 575.813,087 635.023,326 | 14.484 |
| 31 | 575.802,656 635.010,04 | 32 | 575.786,488 634.988,14 | 27.222 |
| 33 | 575.769,33 634.963,369 | 34 | 575.761,559 634.955,203 | 11.273 |
| 35 | 575.756,145 634.948,628 | 36 | 575.728,575 634.911,269 | 46.431 |
| 37 | 575.722,15 634.903,196 | 38 | 575.729,964 634.895,298 | 11.11 |

| Punct început | X / Y | Punct sfârșit | X / Y | Lungime segment (** (m)) |
|---------------|----------------------------|---------------|----------------------------|--------------------------|
| 10 | 575.903,762 635.053,227 | 11 | 575.939,693 635.087,033 | 49.334 |
| 12 | 575.936,547 635.092,031 | 13 | 575.932,262 635.100,718 | 9.686 |
| 14 | 575.929,956 635.103,814 | 15 | 575.928,929 635.106,583 | 2.953 |
| 16 | 575.922,159 635.120,988 | 17 | 575.917,159 635.128,08 | 8.677 |
| 18 | 575.912,497 635.132,163 | 19 | 575.903,135 635.140,362 | 12.445 |
| 20 | 575.899,842 635.134,292 | 21 | 575.897,595 635.131,642 | 3.474 |
| 22 | 575.895,595 635.128,712 | 23 | 575.891,139 635.123,164 | 7.116 |
| 24 | 575.880,282 635.109,064 | 25 | 575.869,703 635.095,751 | 17.004 |
| 26 | 575.856,619 635.080,355 | 27 | 575.840,515 635.055,893 | 29.287 |
| 28 | 575.832,374 635.047,714 | 29 | 575.822,262 635.034,534 | 16.612 |
| 30 | 575.813,087 635.023,326 | 31 | 575.802,656 635.010,04 | 16.892 |
| 32 | 575.786,488 634.988,14 | 33 | 575.769,33 634.963,369 | 30.133 |
| 34 | 575.761,559 634.955,203 | 35 | 575.756,145 634.948,628 | 8.517 |
| 36 | 575.728,575 634.911,269 | 37 | 575.722,15 634.903,196 | 10.318 |
| 38 | 575.729,964 634.895,298 | 1 | 575.731,966 634.892,977 | 3.065 |

** Lungimile segmentelor sunt determinate în planul de proiecție Stereo 70 și sunt rotunjite la 1 milimetru.

*** Distanța dintre puncte este formată din segmente cumulate ce sunt mai mici decât valoarea 1 milimetru.

**DATE DESPRE IMOBILUL NR. 3518**

Oficiul de Cadastru și Publicitate Imobiliară NEAMT
 Biroul de Cadastru și Publicitate Imobiliară Targu-Neamt

A. Partea I. Descrierea imobilului

TEREN Necunoscut

Adresa: Loc. Pluton, Str Agăpieni, Jud. Neamt, si extravilan UAT Pipirig

| Nr. Crt | Nr cadastral Nr. topografic | Suprafața* (mp) | Observații / Referințe |
|---------|-----------------------------|-----------------|----------------------------------------|
| A1 | | 7.482 | Sector cadastral:219 Teren imprejmuit; |

B. Partea II. Proprietari și acte

| Inscrieri privitoare la dreptul de proprietate și alte drepturi reale | | Referințe |
|------------------------------------------------------------------------------|--------------------------------------------------------------------------------------------------------------------------------------------------------------|-----------|
| / | | |
| Act Administrativ nr. 7863, din 28/04/2023 emis de PRIMARIA COMUNEI PIPIRIG; | | |
| B1 | Inscrierea posesiei, drept de PROPRIETATE, dobandit prin Lege, cota actuala 1/1, cota initiala 1/1 1) ANTON GHEORGHE 2) ANTON ANA , soti | A1 |

C. Partea III. SARCINI .

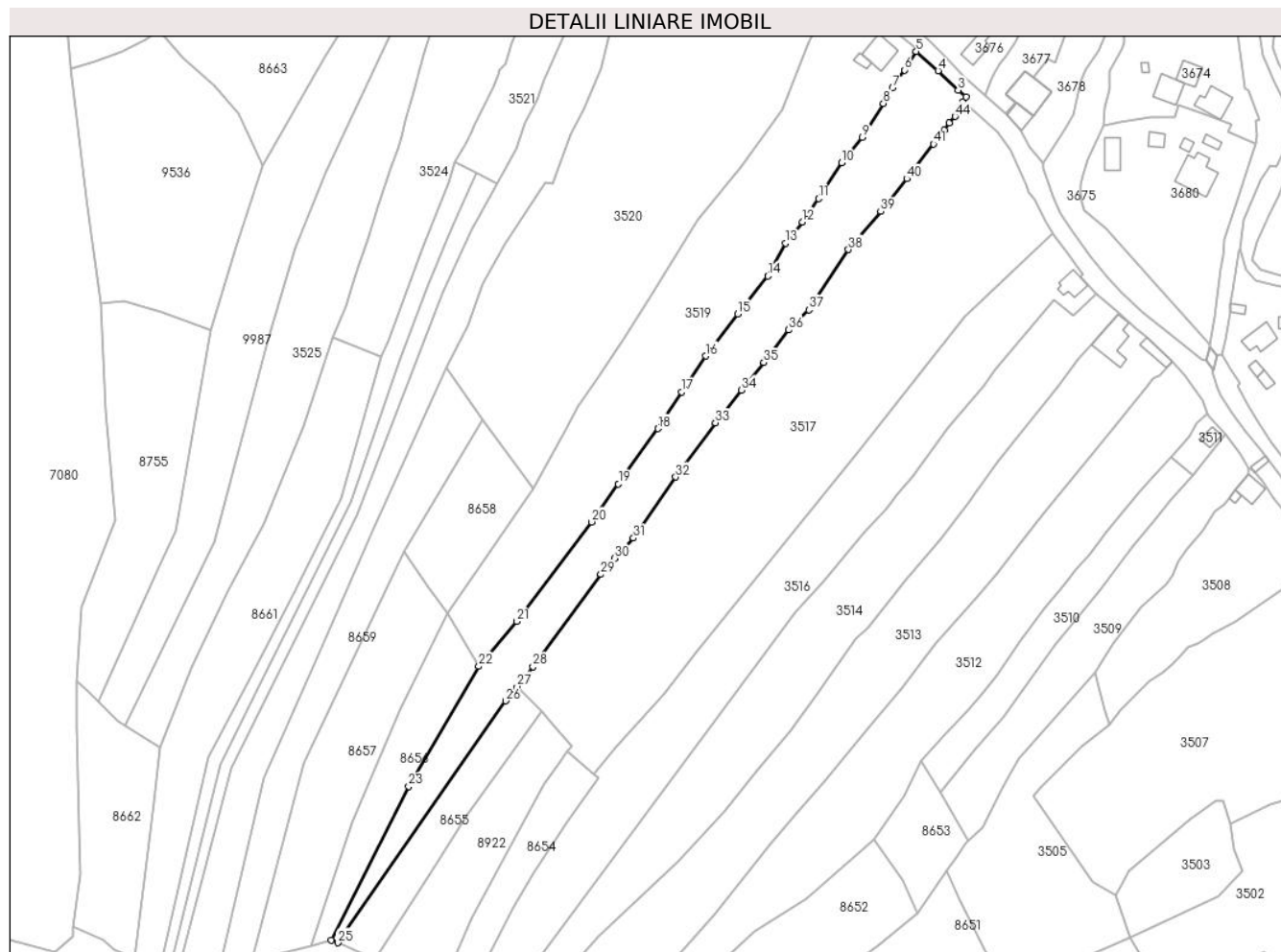
| Inscrieri privind dezmembramintele dreptului de proprietate, drepturi reale de garanție și sarcini | Referințe |
|----------------------------------------------------------------------------------------------------|-----------|
| NU SUNT | |

Anexa Nr. 1 La Partea I

Teren

| | | |
|--------------|-----------------|------------------------|
| Nr cadastral | Suprafața (mp)* | Observații / Referințe |
| | 7.482 | |

* Suprafața este determinată în planul de proiecție Stereo 70.



Date referitoare la teren

| Crt | Categorie folosință | Intravilan | Suprafața (mp) | Tarla | Parcelă | Nr. topo | Observații / Referințe |
|-----|---------------------|------------|----------------|-------|---------|----------|------------------------|
| 1 | faneata | DA | 2.788 | - | - | - | |
| 2 | faneata | NU | 2.353 | - | - | - | |
| 3 | pasune | NU | 1.832 | - | - | - | Pășune împădurită |
| 4 | faneata | NU | 509 | - | - | - | |

Lungime Segmente

1) Valorile lungimilor segmentelor sunt obținute din proiecție în plan.

| Punct început | X / Y | Punct sfârșit | X / Y | Lungime segment | Punct început | X / Y | Punct sfârșit | X / Y | Lungime segment | Punct început | X / Y | Punct sfârșit | X / Y | Lungime segment |
|---------------|----------------------------|---------------|----------------------------|-----------------|---------------|----------------------------|---------------|----------------------------|-----------------|---------------|----------------------------|---------------|----------------------------|-----------------|
| 1 | 575.903,135 635.140,362 | 2 | 575.904,242 635.142,309 | 2.24 | 2 | 575.904,242 635.142,309 | 3 | 575.901,171 635.144,913 | 4.026 | 3 | 575.901,171 635.144,913 | 4 | 575.893,008 635.152,876 | 11.404 |
| 4 | 575.893,008 635.152,876 | 5 | 575.884,104 635.160,663 | 11.829 | 5 | 575.884,104 635.160,663 | 6 | 575.879,348 635.153,127 | 8.911 | 6 | 575.879,348 635.153,127 | 7 | 575.874,486 635.145,802 | 8.792 |
| 7 | 575.874,486 635.145,802 | 8 | 575.870,825 635.139,544 | 7.25 | 8 | 575.870,825 635.139,544 | 9 | 575.862,244 635.125,846 | 16.164 | 9 | 575.862,244 635.125,846 | 10 | 575.853,852 635.115,55 | 13.283 |

| Punct început | X / Y | Punct sfârșit | X / Y | Lungime segment | Punct început | X / Y | Punct sfârșit | X / Y | Lungime segment | Punct început | X / Y | Punct sfârșit | X / Y | Lungime segment |
|---------------|----------------------------|---------------|----------------------------|-----------------|---------------|----------------------------|---------------|----------------------------|-----------------|---------------|----------------------------|---------------|----------------------------|-----------------|
| 10 | 575.853,852 635.115,55 | 11 | 575.844,437 635.101,019 | 17.315 | 11 | 575.844,437 635.101,019 | 12 | 575.837,881 635.091,525 | 11.538 | 12 | 575.837,881 635.091,525 | 13 | 575.831,147 635.082,942 | 10.909 |
| 13 | 575.831,147 635.082,942 | 14 | 575.823,826 635.069,58 | 15.236 | 14 | 575.823,826 635.069,58 | 15 | 575.811,589 635.054,283 | 19.589 | 15 | 575.811,589 635.054,283 | 16 | 575.798,663 635.037,146 | 21.465 |
| 16 | 575.798,663 635.037,146 | 17 | 575.788,994 635.022,597 | 17.469 | 17 | 575.788,994 635.022,597 | 18 | 575.779,351 635.007,718 | 17.731 | 18 | 575.779,351 635.007,718 | 19 | 575.763,22 634.985,312 | 27.609 |
| 19 | 575.763,22 634.985,312 | 20 | 575.752,33 634.969,916 | 18.858 | 20 | 575.752,33 634.969,916 | 21 | 575.722,014 634.929,565 | 50.47 | 21 | 575.722,014 634.929,565 | 22 | 575.706,534 634.911,382 | 23.88 |
| 22 | 575.706,534 634.911,382 | 23 | 575.678,132 634.862,686 | 56.374 | 23 | 575.678,132 634.862,686 | 24 | 575.646,798 634.800,351 | 69.767 | 24 | 575.646,798 634.800,351 | 25 | 575.649,321 634.799,296 | 2.735 |
| 25 | 575.649,321 634.799,296 | 26 | 575.717,479 634.897,326 | 119.396 | 26 | 575.717,479 634.897,326 | 27 | 575.722,15 634.903,196 | 7.502 | 27 | 575.722,15 634.903,196 | 28 | 575.728,575 634.911,269 | 10.318 |
| 28 | 575.728,575 634.911,269 | 29 | 575.756,145 634.948,628 | 46.431 | 29 | 575.756,145 634.948,628 | 30 | 575.761,559 634.955,203 | 8.517 | 30 | 575.761,559 634.955,203 | 31 | 575.769,33 634.963,369 | 11.273 |
| 31 | 575.769,33 634.963,369 | 32 | 575.786,488 634.988,14 | 30.133 | 32 | 575.786,488 634.988,14 | 33 | 575.802,656 635.010,04 | 27.222 | 33 | 575.802,656 635.010,04 | 34 | 575.813,087 635.023,326 | 16.892 |
| 34 | 575.813,087 635.023,326 | 35 | 575.822,262 635.034,534 | 14.484 | 35 | 575.822,262 635.034,534 | 36 | 575.832,374 635.047,714 | 16.612 | 36 | 575.832,374 635.047,714 | 37 | 575.840,515 635.055,893 | 11.54 |
| 37 | 575.840,515 635.055,893 | 38 | 575.856,619 635.080,355 | 29.287 | 38 | 575.856,619 635.080,355 | 39 | 575.869,703 635.095,751 | 20.205 | 39 | 575.869,703 635.095,751 | 40 | 575.880,282 635.109,064 | 17.004 |
| 40 | 575.880,282 635.109,064 | 41 | 575.891,139 635.123,164 | 17.796 | 41 | 575.891,139 635.123,164 | 42 | 575.895,595 635.128,712 | 7.116 | 42 | 575.895,595 635.128,712 | 43 | 575.897,595 635.131,642 | 3.548 |
| 43 | 575.897,595 635.131,642 | 44 | 575.899,842 635.134,292 | 3.474 | 44 | 575.899,842 635.134,292 | 1 | 575.903,135 635.140,362 | 6.906 | | | | | |

** Lungimile segmentelor sunt determinate în planul de proiecție Stereo 70 și sunt rotunjite la 1 milimetru.

*** Distanța dintre puncte este formată din segmente cumulate ce sunt mai mici decât valoarea 1 milimetru.

**DATE DESPRE IMOBILUL NR. 3519**

Oficiul de Cadastru și Publicitate Imobiliară NEAMT
Biroul de Cadastru și Publicitate Imobiliară Targu-Neamt

A. Partea I. Descrierea imobilului

TEREN Necunoscut

Adresa: Loc. Pluton, Str Agăpieni, Jud. Neamt, si extravilan UAT Pipirig

| Nr. Crt | Nr cadastral Nr. topografic | Suprafața* (mp) | Observații / Referințe |
|---------|-----------------------------|------------------------------------|----------------------------------------|
| A1 | 50136 | Din acte: 9.000 Masurata: 9.510 | Sector cadastral:219 Teren imprejmuit; |

Construcții

| Crt | Nr cadastral Nr. topografic | Adresa | Observații / Referințe |
|------|-----------------------------|------------------------------------------------------------------|----------------------------------------------|
| A1.1 | | Loc. Pluton, Str Agăpieni, Jud. Neamt, si extravilan UAT Pipirig | Nr. niveluri:2; S. construita la sol:115 mp; |
| A1.2 | | Loc. Pluton, Str Agăpieni, Jud. Neamt, si extravilan UAT Pipirig | Nr. niveluri:1; S. construita la sol:23 mp; |

B. Partea II. Proprietari și acte

| Inscrieri privitoare la dreptul de proprietate și alte drepturi reale | | Referințe |
|------------------------------------------------------------------------------------|-------------------------------------------------------------------------------------------------------------------------------------------------------------------------------------------------------------------------------------------------------------------------------------------------------------------------------------------------------------------------------------------------------------------------------------------------------------------------------------------------------------------------------------------------------------------------------------|------------|
| 295 / 25/01/2010 | | |
| Act Notarial nr. 135, din 22/01/2009 emis de BNP TEODORESCU HARALAMBIE; | | |
| B1 | Intabulare, drept de PROPRIETATE, dobandit prin Conventie, cota actuala 1/1, cota initiala 1/1 1) MARCU GHEORGHE MARINEL , - necasatorit - | A1 |
| 20504 / 14/08/2014 | | |
| Act Administrativ nr. 821, din 13/08/2014 emis de OCPI Neamt - Serviciul cadastru; | | |
| B2 | Se actualizeaza inscrierea in cartea funciara conform documentatiei cadastrale, in sensul repositionarii imobilului, deoarece s-a constatat o neconcordanta virtuala, intre imobilul descris sub A1 si imobilul a carei documentatie cadastrala a fost depusa spre avizare si inregistrata sub nr. 19930/2014, cu termen de solutionare 19.08.2014, cu privire la datele referitoare la amplasamentul imobilului, care sunt eronate, coordonatele corecte fiind prezentate in dosarul de repositionare intocmit de PFA Baltatescu Adrian, in urma masuratorilor efectuate la teren. | A1 |
| / | | |
| Act Administrativ nr. 17408, din 01/11/2023 emis de PRIMARIA COMUNEI PIPIRIG; | | |
| B3 | Intabulare, drept de PROPRIETATE, dobandit prin Lege, cota actuala 1/1, cota initiala 1/1 1) MARCU GHEORGHE MARINEL , - necasatorit - | A1.1, A1.2 |

C. Partea III. SARCINI .

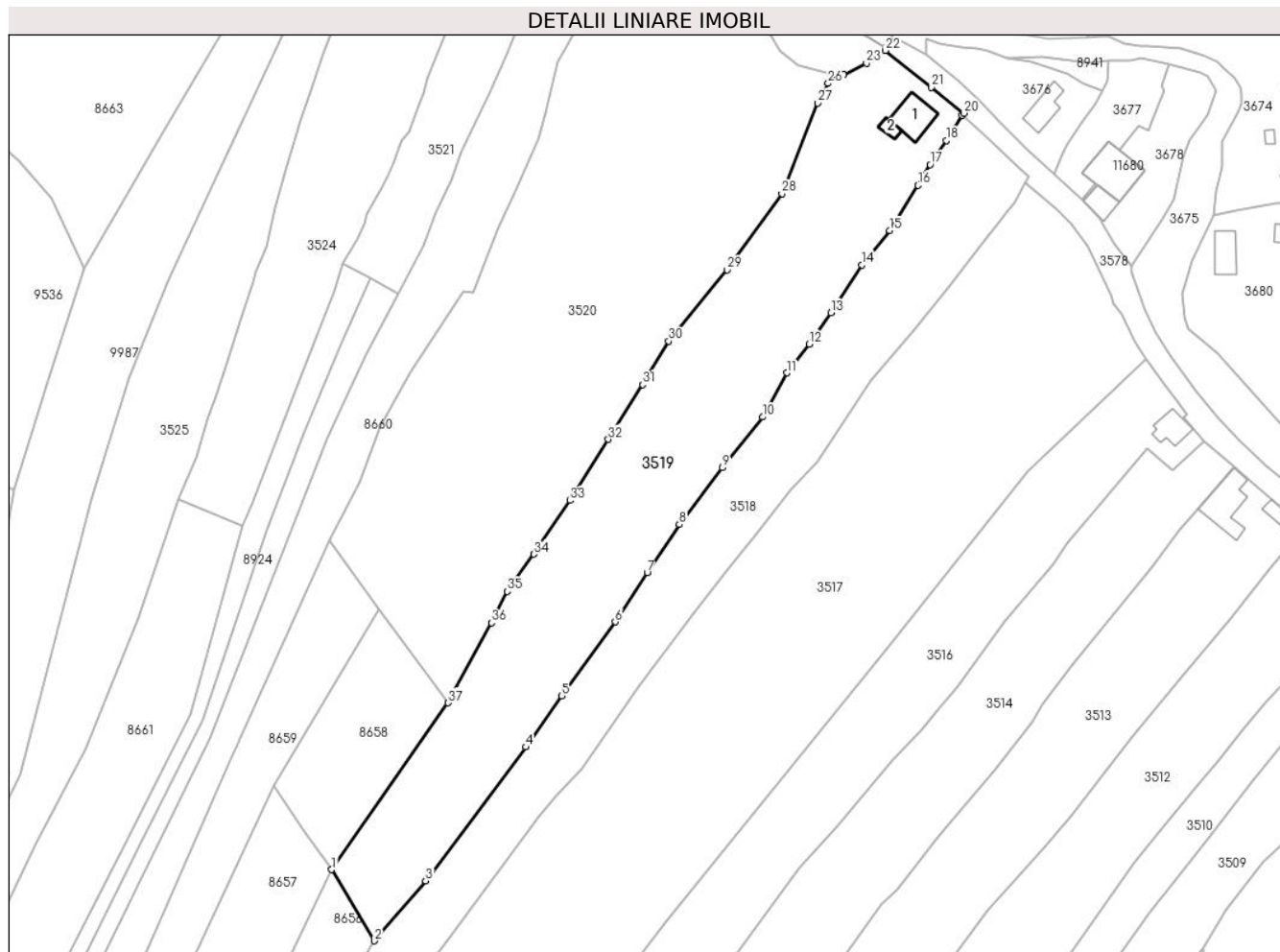
| Inscrieri privind dezmembramintele dreptului de proprietate, drepturi reale de garanție și sarcini | Referințe |
|----------------------------------------------------------------------------------------------------|-----------|
| NU SUNT | |

Anexa Nr. 1 La Partea I

Teren

| Nr cadastral | Suprafața (mp)* | Observații / Referințe |
|--------------|------------------------------------|------------------------|
| 50136 | Din acte: 9.000 Masurata: 9.510 | |

* Suprafața este determinată în planul de proiecție Stereo 70.



Date referitoare la teren

| Crt | Categorie folosință | Intravilan | Suprafața (mp) | Tarla | Parcelă | Nr. topo | Observații / Referințe |
|-----|---------------------|------------|----------------|-------|---------|----------|------------------------|
| 1 | curți constructii | DA | 775 | - | - | - | |
| 2 | faneata | DA | 3.167 | - | - | - | |
| 3 | faneata | NU | 5.568 | - | - | - | |

Date referitoare la construcții

| Crt | Număr | Destinație construcție | Supraf. (mp) | Situație juridică | Observații / Referințe |
|------|-------|-------------------------|--------------|-------------------|----------------------------------------------|
| A1.1 | | construcții de locuințe | 115 | Cu acte | Nr. niveluri:2; S. construita la sol:115 mp; |
| A1.2 | | construcții anexa | 23 | Cu acte | Nr. niveluri:1; S. construita la sol:23 mp; |

Lungime Segmente

1) Valorile lungimilor segmentelor sunt obținute din proiecție în plan.

| Punct început | X / Y | Punct sfârșit | X / Y | Lungime segment (** (m) |
|---------------|----------------------------|---------------|----------------------------|-------------------------|
| 1 | 575.693,696 634.932,909 | 2 | 575.706,534 634.911,382 | 25.064 |

| Punct început | X / Y | Punct sfârșit | X / Y | Lungime segment (** (m) |
|---------------|----------------------------|---------------|----------------------------|-------------------------|
| 2 | 575.706,534 634.911,382 | 3 | 575.722,014 634.929,565 | 23.88 |

| Punct început | X / Y | Punct sfârșit | X / Y | Lungime segment (** (m) |
|---------------|----------------------------|---------------|----------------------------|-------------------------|
| 3 | 575.722,014 634.929,565 | 4 | 575.752,33 634.969,916 | 50.47 |
| 5 | 575.763,22 634.985,312 | 6 | 575.779,351 635.007,718 | 27.609 |
| 7 | 575.788,994 635.022,597 | 8 | 575.798,663 635.037,146 | 17.469 |
| 9 | 575.811,589 635.054,283 | 10 | 575.823,826 635.069,58 | 19.589 |
| 11 | 575.831,147 635.082,942 | 12 | 575.837,881 635.091,525 | 10.909 |
| 13 | 575.844,437 635.101,019 | 14 | 575.853,852 635.115,55 | 17.315 |
| 15 | 575.862,244 635.125,846 | 16 | 575.870,825 635.139,544 | 16.164 |
| 17 | 575.874,486 635.145,802 | 18 | 575.879,348 635.153,127 | 8.792 |
| 19 | 575.884,104 635.160,663 | 20 | 575.884,599 635.161,342 | 0.84 |
| 21 | 575.874,872 635.169,111 | 22 | 575.860,966 635.180,289 | 17.842 |
| 23 | 575.855,256 635.176,421 | 24 | 575.848,301 635.172,929 | 7.782 |
| 25 | 575.845,898 635.172,929 | 26 | 575.843,642 635.170,35 | 3.426 |
| 27 | 575.840,452 635.164,422 | 28 | 575.829,67 635.136,989 | 29.476 |
| 29 | 575.813,126 635.113,995 | 30 | 575.795,495 635.092,467 | 27.826 |
| 31 | 575.787,605 635.079,36 | 32 | 575.777,239 635.062,866 | 19.481 |
| 33 | 575.765,618 635.044,393 | 34 | 575.754,739 635.028,134 | 19.563 |
| 35 | 575.746,769 635.016,884 | 36 | 575.741,946 635.007,435 | 10.609 |
| 37 | 575.728,899 634.983,248 | 1 | 575.693,696 634.932,909 | 61.427 |

| Punct început | X / Y | Punct sfârșit | X / Y | Lungime segment (** (m) |
|---------------|----------------------------|---------------|----------------------------|-------------------------|
| 4 | 575.752,33 634.969,916 | 5 | 575.763,22 634.985,312 | 18.858 |
| 6 | 575.779,351 635.007,718 | 7 | 575.788,994 635.022,597 | 17.731 |
| 8 | 575.798,663 635.037,146 | 9 | 575.811,589 635.054,283 | 21.465 |
| 10 | 575.823,826 635.069,58 | 11 | 575.831,147 635.082,942 | 15.236 |
| 12 | 575.837,881 635.091,525 | 13 | 575.844,437 635.101,019 | 11.538 |
| 14 | 575.853,852 635.115,55 | 15 | 575.862,244 635.125,846 | 13.283 |
| 16 | 575.870,825 635.139,544 | 17 | 575.874,486 635.145,802 | 7.25 |
| 18 | 575.879,348 635.153,127 | 19 | 575.884,104 635.160,663 | 8.911 |
| 20 | 575.884,599 635.161,342 | 21 | 575.874,872 635.169,111 | 12.449 |
| 22 | 575.860,966 635.180,289 | 23 | 575.855,256 635.176,421 | 6.897 |
| 24 | 575.848,301 635.172,929 | 25 | 575.845,898 635.172,929 | 2.403 |
| 26 | 575.843,642 635.170,35 | 27 | 575.840,452 635.164,422 | 6.732 |
| 28 | 575.829,67 635.136,989 | 29 | 575.813,126 635.113,995 | 28.327 |
| 30 | 575.795,495 635.092,467 | 31 | 575.787,605 635.079,36 | 15.299 |
| 32 | 575.777,239 635.062,866 | 33 | 575.765,618 635.044,393 | 21.824 |
| 34 | 575.754,739 635.028,134 | 35 | 575.746,769 635.016,884 | 13.787 |
| 36 | 575.741,946 635.007,435 | 37 | 575.728,899 634.983,248 | 27.482 |

** Lungimile segmentelor sunt determinate în planul de proiecție Stereo 70 și sunt rotunjite la 1 milimetru.

*** Distanța dintre puncte este formată din segmente cumulate ce sunt mai mici decât valoarea 1 milimetru.

**DATE DESPRE IMOBILUL NR. 3520**

Oficiul de Cadastru și Publicitate Imobiliară NEAMT
 Biroul de Cadastru și Publicitate Imobiliară Targu-Neamt

A. Partea I. Descrierea imobilului

TEREN Necunoscut

Adresa: Loc. Pluton, Str Agăpieni, Jud. Neamt, si extravilan UAT Pipirig

| Nr. Crt | Nr cadastral Nr. topografic | Suprafața* (mp) | Observații / Referințe |
|---------|-----------------------------|--------------------------------------|----------------------------------------|
| A1 | | Din acte: 14.150 Masurata: 14.220 | Sector cadastral:219 Teren imprejmuit; |

B. Partea II. Proprietari și acte

| Inscrieri privitoare la dreptul de proprietate și alte drepturi reale | | Referințe |
|-----------------------------------------------------------------------|-------------------------------------------------------------------------------------------------------------------------|-----------|
| / | | |
| Act Notarial nr. 13, din 11/08/2011 emis de BNP Andronache Laura; | | |
| B1 | Intabulare, drept de PROPRIETATE, dobandit prin Conventie, cota actuala 1/1, cota initiala 1/1 1) VRÎNCEANU GHEORGHE | A1 |

C. Partea III. SARCINI .

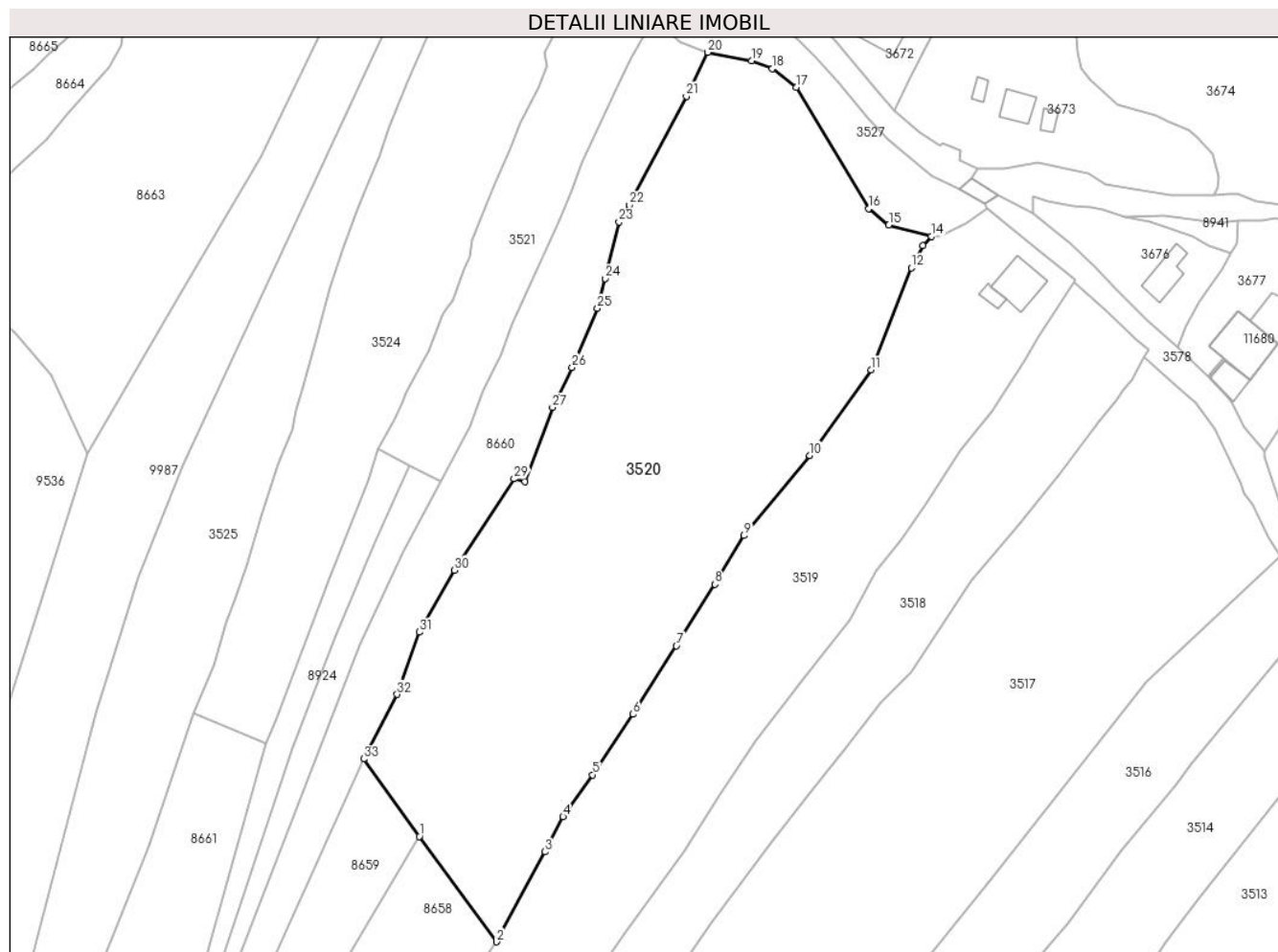
| Inscrieri privind dezmembramintele dreptului de proprietate, drepturi reale de garanție și sarcini | Referințe |
|----------------------------------------------------------------------------------------------------|-----------|
| NU SUNT | |

Anexa Nr. 1 La Partea I

Teren

| Nr cadastral | Suprafața (mp)* | Observații / Referințe |
|--------------|-----------------------------------------|------------------------|
| | Din acte: 14.150 Masurata: 14.220 | |

* Suprafața este determinată în planul de proiecție Stereo 70.



Date referitoare la teren

| Crt | Categorie folosință | Intra vilan | Suprafața (mp) | Tarla | Parcelă | Nr. topo | Observații / Referințe |
|-----|---------------------|-------------|----------------|-------|---------|----------|------------------------|
| 1 | pasune | DA | 4.125 | - | - | - | Pășune împădurită |
| 2 | faneata | DA | 5.048 | - | - | - | |
| 3 | pasune | NU | 5.047 | - | - | - | Pășune împădurită |

Lungime Segmente

1) Valorile lungimilor segmentelor sunt obținute din proiecție în plan.

| Punct început | X / Y | Punct sfârșit | X / Y | Lungime segment (** (m) |
|---------------|----------------------------|---------------|----------------------------|-------------------------|
| 1 | 575.708,141 635.011,588 | 2 | 575.728,899 634.983,248 | 35.129 |
| 3 | 575.741,946 635.007,435 | 4 | 575.746,769 635.016,884 | 10.609 |
| 5 | 575.754,739 635.028,134 | 6 | 575.765,618 635.044,393 | 19.563 |

| Punct început | X / Y | Punct sfârșit | X / Y | Lungime segment (** (m) |
|---------------|----------------------------|---------------|----------------------------|-------------------------|
| 2 | 575.728,899 634.983,248 | 3 | 575.741,946 635.007,435 | 27.482 |
| 4 | 575.746,769 635.016,884 | 5 | 575.754,739 635.028,134 | 13.787 |
| 6 | 575.765,618 635.044,393 | 7 | 575.777,239 635.062,866 | 21.824 |

| Punct început | X / Y | Punct sfârșit | X / Y | Lungime segment (** (m) |
|---------------|----------------------------|---------------|----------------------------|-------------------------|
| 7 | 575.777,239 635.062,866 | 8 | 575.787,605 635.079,36 | 19.481 |
| 9 | 575.795,495 635.092,467 | 10 | 575.813,126 635.113,995 | 27.826 |
| 11 | 575.829,67 635.136,989 | 12 | 575.840,452 635.164,422 | 29.476 |
| 13 | 575.843,642 635.170,35 | 14 | 575.845,898 635.172,929 | 3.426 |
| 15 | 575.834,424 635.175,935 | 16 | 575.829,016 635.180,324 | 6.965 |
| 17 | 575.809,517 635.212,971 | 18 | 575.803,098 635.217,953 | 8.126 |
| 19 | 575.797,501 635.220,125 | 20 | 575.785,705 635.222,39 | 12.011 |
| 21 | 575.779,941 635.210,588 | 22 | 575.764,618 635.181,357 | 33.004 |
| 23 | 575.761,824 635.176,77 | 24 | 575.758,155 635.161,57 | 15.637 |
| 25 | 575.756,065 635.153,542 | 26 | 575.749,194 635.137,681 | 17.285 |
| 27 | 575.743,946 635.126,926 | 28 | 575.736,583 635.107,01 | 21.233 |
| 29 | 575.733,588 635.107,693 | 30 | 575.717,556 635.083,171 | 29.298 |
| 31 | 575.708,152 635.066,522 | 32 | 575.702,17 635.049,751 | 17.806 |
| 33 | 575.693,18 635.032,428 | 1 | 575.708,141 635.011,588 | 25.654 |

| Punct început | X / Y | Punct sfârșit | X / Y | Lungime segment (** (m) |
|---------------|----------------------------|---------------|----------------------------|-------------------------|
| 8 | 575.787,605 635.079,36 | 9 | 575.795,495 635.092,467 | 15.299 |
| 10 | 575.813,126 635.113,995 | 11 | 575.829,67 635.136,989 | 28.327 |
| 12 | 575.840,452 635.164,422 | 13 | 575.843,642 635.170,35 | 6.732 |
| 14 | 575.845,898 635.172,929 | 15 | 575.834,424 635.175,935 | 11.861 |
| 16 | 575.829,016 635.180,324 | 17 | 575.809,517 635.212,971 | 38.027 |
| 18 | 575.803,098 635.217,953 | 19 | 575.797,501 635.220,125 | 6.004 |
| 20 | 575.785,705 635.222,39 | 21 | 575.779,941 635.210,588 | 13.134 |
| 22 | 575.764,618 635.181,357 | 23 | 575.761,824 635.176,77 | 5.371 |
| 24 | 575.758,155 635.161,57 | 25 | 575.756,065 635.153,542 | 8.296 |
| 26 | 575.749,194 635.137,681 | 27 | 575.743,946 635.126,926 | 11.967 |
| 28 | 575.736,583 635.107,01 | 29 | 575.733,588 635.107,693 | 3.072 |
| 30 | 575.717,556 635.083,171 | 31 | 575.708,152 635.066,522 | 19.121 |
| 32 | 575.702,17 635.049,751 | 33 | 575.693,18 635.032,428 | 19.517 |

** Lungimile segmentelor sunt determinate în planul de proiecție Stereo 70 și sunt rotunjite la 1 milimetru.

*** Distanța dintre puncte este formată din segmente cumulate ce sunt mai mici decât valoarea 1 milimetru.

**DATE DESPRE IMOBILUL NR. 3521**

Oficiul de Cadastru și Publicitate Imobiliară NEAMT
Biroul de Cadastru și Publicitate Imobiliară Targu-Neamt

A. Partea I. Descrierea imobilului

TEREN Necunoscut

Adresa: Loc. Pluton, Str Agăpieni, Jud. Neamt, si extravilan UAT Pipirig

| Nr. Crt | Nr cadastral Nr. topografic | Suprafața* (mp) | Observații / Referințe |
|---------|-----------------------------|-----------------|----------------------------------------|
| A1 | | 2.686 | Sector cadastral:219 Teren imprejmuit; |

B. Partea II. Proprietari și acte

| Inscrieri privitoare la dreptul de proprietate și alte drepturi reale | | Referințe |
|------------------------------------------------------------------------------|-----------------------------------------------------------------------------------------------------------------------------------------------------------------|-----------|
| / | | |
| Act Administrativ nr. 7736, din 28/04/2023 emis de PRIMARIA COMUNEI PIPIRIG; | | |
| B1 | Inscrierea posesiei, drept de PROPRIETATE, dobandit prin Lege, cota actuala 1/1, cota initiala 1/1 1) MARCU GRIGORE 2) MARCU MARIA , - soti | A1 |

C. Partea III. SARCINI .

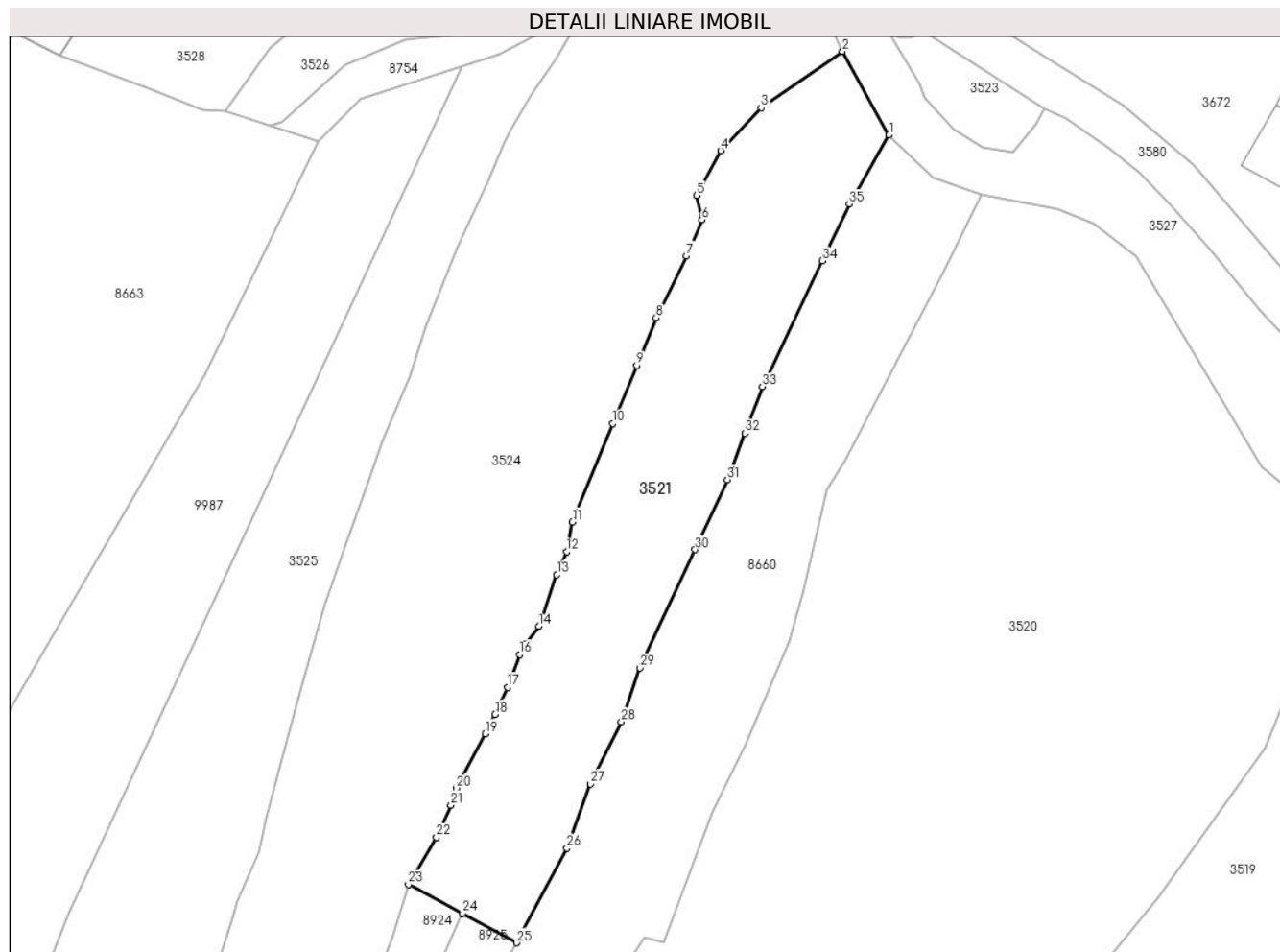
| Inscrieri privind dezmembramintele dreptului de proprietate, drepturi reale de garanție și sarcini | Referințe |
|----------------------------------------------------------------------------------------------------|-----------|
| NU SUNT | |

Anexa Nr. 1 La Partea I

Teren

| | | |
|--------------|-----------------|------------------------|
| Nr cadastral | Suprafața (mp)* | Observații / Referințe |
| | 2.686 | |

* Suprafața este determinată în planul de proiecție Stereo 70.



Date referitoare la teren

| Crt | Categorie folosință | Intravilan | Suprafața (mp) | Tarla | Parcelă | Nr. topo | Observații / Referințe |
|-----|---------------------|------------|----------------|-------|---------|----------|------------------------|
| 1 | faneata | DA | 2.418 | - | - | - | |
| 2 | faneata | NU | 269 | - | - | - | |

Lungime Segmente

1) Valorile lungimilor segmentelor sunt obținute din proiecție în plan.

| Punct început | X / Y | Punct sfârșit | X / Y | Lungime segment (** (m)) |
|---------------|----------------------------|---------------|----------------------------|--------------------------|
| 1 | 575.771,375 635.231,653 | 2 | 575.764,161 635.244,57 | 14.795 |
| 3 | 575.751,601 635.235,847 | 4 | 575.745,351 635.229,24 | 9.095 |
| 5 | 575.741,649 635.222,342 | 6 | 575.742,449 635.218,566 | 3.86 |
| 7 | 575.740,022 635.212,995 | 8 | 575.735,405 635.203,392 | 10.655 |

| Punct început | X / Y | Punct sfârșit | X / Y | Lungime segment (** (m)) |
|---------------|----------------------------|---------------|----------------------------|--------------------------|
| 2 | 575.764,161 635.244,57 | 3 | 575.751,601 635.235,847 | 15.292 |
| 4 | 575.745,351 635.229,24 | 5 | 575.741,649 635.222,342 | 7.829 |
| 6 | 575.742,449 635.218,566 | 7 | 575.740,022 635.212,995 | 6.077 |
| 8 | 575.735,405 635.203,392 | 9 | 575.732,359 635.196,08 | 7.921 |

| Punct început | X / Y | Punct sfârșit | X / Y | Lungime segment (** (m) |
|---------------|----------------------------|---------------|----------------------------|-------------------------|
| 9 | 575.732,359 635.196,08 | 10 | 575.728,614 635.187,076 | 9.752 |
| 11 | 575.722,432 635.171,876 | 12 | 575.721,543 635.167,26 | 4.701 |
| 13 | 575.719,992 635.163,729 | 14 | 575.717,222 635.155,776 | 8.422 |
| 15 | 575.715,035 635.153,007 | 16 | 575.714,235 635.151,406 | 1.79 |
| 17 | 575.712,354 635.146,352 | 18 | 575.710,483 635.142,15 | 4.6 |
| 19 | 575.708,963 635.139,168 | 20 | 575.704,45 635.130,76 | 9.543 |
| 21 | 575.703,617 635.128,143 | 22 | 575.701,386 635.123,197 | 5.426 |
| 23 | 575.697,048 635.115,883 | 24 | 575.705,427 635.111,384 | 9.51 |
| 25 | 575.713,807 635.106,886 | 26 | 575.721,583 635.121,487 | 16.543 |
| 27 | 575.725,207 635.131,426 | 28 | 575.729,989 635.141,01 | 10.711 |
| 29 | 575.732,898 635.149,32 | 30 | 575.741,403 635.167,625 | 20.184 |
| 31 | 575.746,414 635.178,412 | 32 | 575.749,106 635.185,6 | 7.676 |
| 33 | 575.751,797 635.192,789 | 34 | 575.761,048 635.212,228 | 21.528 |
| 35 | 575.765,228 635.221,014 | 1 | 575.771,375 635.231,653 | 12.287 |

| Punct început | X / Y | Punct sfârșit | X / Y | Lungime segment (** (m) |
|---------------|----------------------------|---------------|----------------------------|-------------------------|
| 10 | 575.728,614 635.187,076 | 11 | 575.722,432 635.171,876 | 16.409 |
| 12 | 575.721,543 635.167,26 | 13 | 575.719,992 635.163,729 | 3.857 |
| 14 | 575.717,222 635.155,776 | 15 | 575.715,035 635.153,007 | 3.529 |
| 16 | 575.714,235 635.151,406 | 17 | 575.712,354 635.146,352 | 5.393 |
| 18 | 575.710,483 635.142,15 | 19 | 575.708,963 635.139,168 | 3.347 |
| 20 | 575.704,45 635.130,76 | 21 | 575.703,617 635.128,143 | 2.746 |
| 22 | 575.701,386 635.123,197 | 23 | 575.697,048 635.115,883 | 8.504 |
| 24 | 575.705,427 635.111,384 | 25 | 575.713,807 635.106,886 | 9.511 |
| 26 | 575.721,583 635.121,487 | 27 | 575.725,207 635.131,426 | 10.579 |
| 28 | 575.729,989 635.141,01 | 29 | 575.732,898 635.149,32 | 8.804 |
| 30 | 575.741,403 635.167,625 | 31 | 575.746,414 635.178,412 | 11.894 |
| 32 | 575.749,106 635.185,6 | 33 | 575.751,797 635.192,789 | 7.676 |
| 34 | 575.761,048 635.212,228 | 35 | 575.765,228 635.221,014 | 9.73 |

** Lungimile segmentelor sunt determinate în planul de proiecție Stereo 70 și sunt rotunjite la 1 milimetru.

*** Distanța dintre puncte este formată din segmente cumulate ce sunt mai mici decât valoarea 1 milimetru.

**DATE DESPRE IMOBILUL NR. 3524**

Oficiul de Cadastru și Publicitate Imobiliară NEAMT
Biroul de Cadastru și Publicitate Imobiliară Targu-Neamt

A. Partea I. Descrierea imobilului

TEREN Necunoscut

Adresa: Loc. Pluton, Str Agăpieni, Jud. Neamt, si extravilan UAT Pipirig

| Nr. Crt | Nr cadastral Nr. topografic | Suprafața* (mp) | Observații / Referințe |
|---------|-----------------------------|-----------------|----------------------------------------|
| A1 | 51618 | 6.534 | Sector cadastral:219 Teren imprejmuit; |

B. Partea II. Proprietari și acte

| Inscrieri privitoare la dreptul de proprietate și alte drepturi reale | | Referințe |
|-----------------------------------------------------------------------------------------|----------------------------------------------------------------------------------------------------------------------------------------------|-----------|
| 14263 / 06/06/2014 | | |
| Act Notarial nr. 645 - Contract de vânzare, din 06/06/2014 emis de NP Andronache Laura; | | |
| B1 | Intabulare, drept de PROPRIETATE, dobândit prin Conventie, cota actuala 1/1, cota initiala 1/1 1) AGAPIE DUMITRU 2) AGAPIE MARIA, soți | A1 |

C. Partea III. SARCINI .

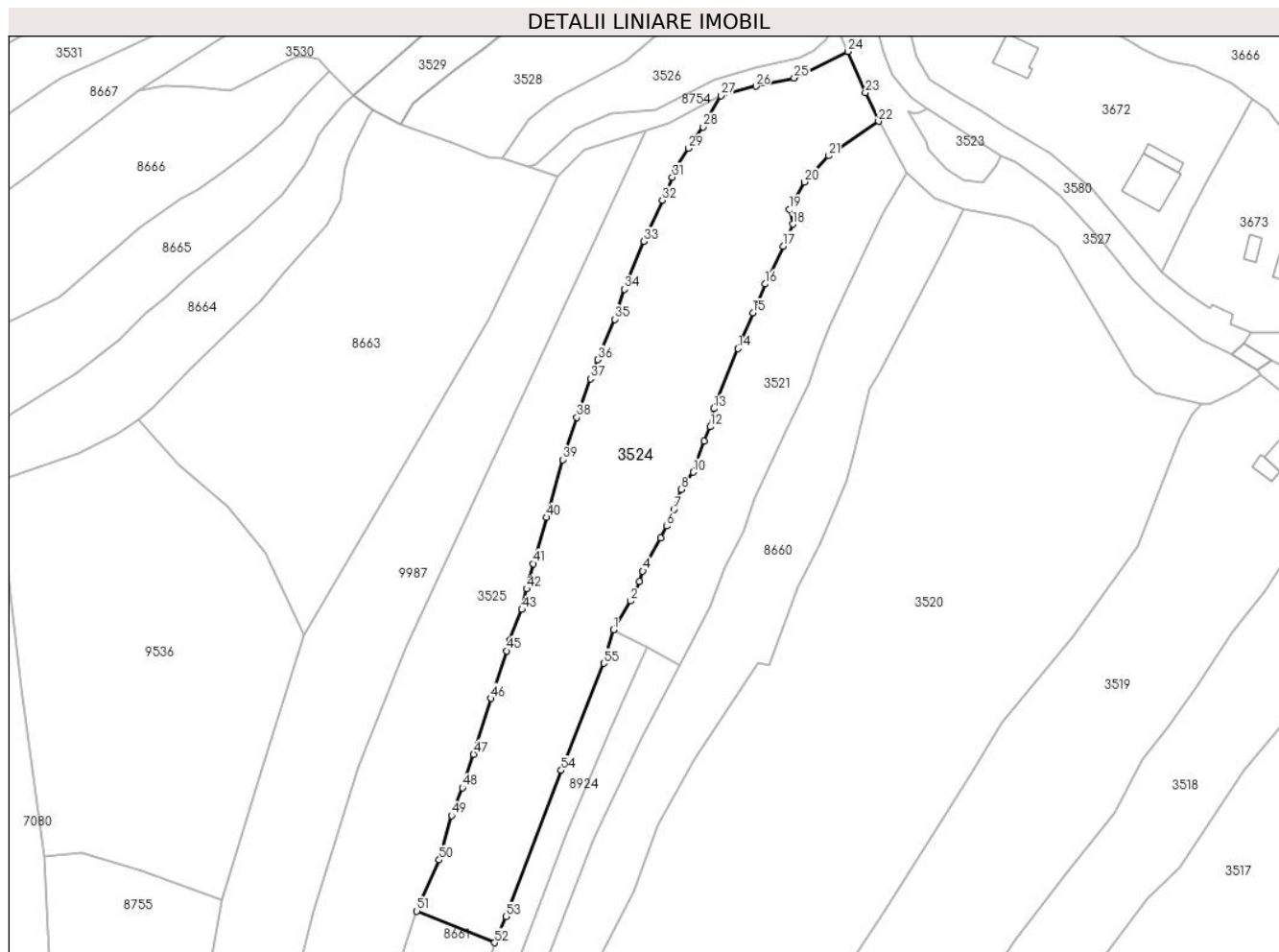
| Inscrieri privind dezmembramintele dreptului de proprietate, drepturi reale de garanție și sarcini | Referințe |
|----------------------------------------------------------------------------------------------------|-----------|
| NU SUNT | |

Anexa Nr. 1 La Partea I

Teren

| Nr cadastral | Suprafața (mp)* | Observații / Referințe |
|--------------|-----------------|------------------------|
| 51618 | 6.534 | |

* Suprafața este determinată în planul de proiecție Stereo 70.



Date referitoare la teren

| Crt | Categorie folosință | Intravilan | Suprafața (mp) | Tarla | Parcelă | Nr. topo | Observații / Referințe |
|-----|---------------------|------------|----------------|-------|---------|----------|------------------------|
| 1 | faneata | DA | 4.166 | - | - | - | |
| 2 | faneata | NU | 2.368 | - | - | - | |

Lungime Segmente

1) Valorile lungimilor segmentelor sunt obținute din proiecție în plan.

| Punct început | X / Y | Punct sfârșit | X / Y | Lungime segment | Punct început | X / Y | Punct sfârșit | X / Y | Lungime segment | Punct început | X / Y | Punct sfârșit | X / Y | Lungime segment |
|---------------|----------------------------|---------------|----------------------------|-----------------|---------------|----------------------------|---------------|----------------------------|-----------------|---------------|----------------------------|---------------|----------------------------|-----------------|
| 1 | 575.697,048 635.115,883 | 2 | 575.701,386 635.123,197 | 8.504 | 2 | 575.701,386 635.123,197 | 3 | 575.703,617 635.128,143 | 5.426 | 3 | 575.703,617 635.128,143 | 4 | 575.704,45 635.130,76 | 2.746 |
| 4 | 575.704,45 635.130,76 | 5 | 575.708,963 635.139,168 | 9.543 | 5 | 575.708,963 635.139,168 | 6 | 575.710,483 635.142,15 | 3.347 | 6 | 575.710,483 635.142,15 | 7 | 575.712,354 635.146,352 | 4.6 |
| 7 | 575.712,354 635.146,352 | 8 | 575.714,235 635.151,406 | 5.393 | 8 | 575.714,235 635.151,406 | 9 | 575.715,035 635.153,007 | 1.79 | 9 | 575.715,035 635.153,007 | 10 | 575.717,222 635.155,776 | 3.529 |
| 10 | 575.717,222 635.155,776 | 11 | 575.719,992 635.163,729 | 8.422 | 11 | 575.719,992 635.163,729 | 12 | 575.721,543 635.167,26 | 3.857 | 12 | 575.721,543 635.167,26 | 13 | 575.722,432 635.171,876 | 4.701 |
| 13 | 575.722,432 635.171,876 | 14 | 575.728,614 635.187,076 | 16.409 | 14 | 575.728,614 635.187,076 | 15 | 575.732,359 635.196,08 | 9.752 | 15 | 575.732,359 635.196,08 | 16 | 575.735,405 635.203,392 | 7.921 |

| Punct început | X / Y | Punct sfârșit | X / Y | Lungime segment | Punct început | X / Y | Punct sfârșit | X / Y | Lungime segment | Punct început | X / Y | Punct sfârșit | X / Y | Lungime segment |
|---------------|----------------------------|---------------|----------------------------|-----------------|---------------|----------------------------|---------------|----------------------------|-----------------|---------------|----------------------------|---------------|----------------------------|-----------------|
| 16 | 575.735,405 635.203,392 | 17 | 575.740,022 635.212,995 | 10.655 | 17 | 575.740,022 635.212,995 | 18 | 575.742,449 635.218,566 | 6.077 | 18 | 575.742,449 635.218,566 | 19 | 575.741,649 635.222,342 | 3.86 |
| 19 | 575.741,649 635.222,342 | 20 | 575.745,351 635.229,24 | 7.829 | 20 | 575.745,351 635.229,24 | 21 | 575.751,601 635.235,847 | 9.095 | 21 | 575.751,601 635.235,847 | 22 | 575.764,161 635.244,57 | 15.292 |
| 22 | 575.764,161 635.244,57 | 23 | 575.760,844 635.251,8 | 7.955 | 23 | 575.760,844 635.251,8 | 24 | 575.756,456 635.262,259 | 11.342 | 24 | 575.756,456 635.262,259 | 25 | 575.742,814 635.255,549 | 15.203 |
| 25 | 575.742,814 635.255,549 | 26 | 575.733,107 635.253,475 | 9.926 | 26 | 575.733,107 635.253,475 | 27 | 575.724,233 635.251,043 | 9.201 | 27 | 575.724,233 635.251,043 | 28 | 575.719,758 635.243,155 | 9.069 |
| 28 | 575.719,758 635.243,155 | 29 | 575.716,039 635.237,721 | 6.585 | 29 | 575.716,039 635.237,721 | 30 | 575.712,736 635.232,333 | 6.32 | 30 | 575.712,736 635.232,333 | 31 | 575.711,903 635.230,432 | 2.075 |
| 31 | 575.711,903 635.230,432 | 32 | 575.709,376 635.224,634 | 6.325 | 32 | 575.709,376 635.224,634 | 33 | 575.704,659 635.214,22 | 11.432 | 33 | 575.704,659 635.214,22 | 34 | 575.699,806 635.202,075 | 13.079 |
| 34 | 575.699,806 635.202,075 | 35 | 575.697,346 635.194,496 | 7.968 | 35 | 575.697,346 635.194,496 | 36 | 575.693,034 635.184,252 | 11.115 | 36 | 575.693,034 635.184,252 | 37 | 575.691,246 635.179,426 | 5.147 |
| 37 | 575.691,246 635.179,426 | 38 | 575.687,729 635.169,648 | 10.391 | 38 | 575.687,729 635.169,648 | 39 | 575.684,129 635.158,982 | 11.257 | 39 | 575.684,129 635.158,982 | 40 | 575.680,025 635.144,356 | 15.191 |
| 40 | 575.680,025 635.144,356 | 41 | 575.676,76 635.132,637 | 12.165 | 41 | 575.676,76 635.132,637 | 42 | 575.675,054 635.126,278 | 6.584 | 42 | 575.675,054 635.126,278 | 43 | 575.673,874 635.121,028 | 5.381 |
| 43 | 575.673,874 635.121,028 | 44 | 575.670,663 635.113,287 | 8.381 | 44 | 575.670,663 635.113,287 | 45 | 575.669,898 635.110,618 | 2.776 | 45 | 575.669,898 635.110,618 | 46 | 575.665,927 635.098,542 | 12.712 |
| 46 | 575.665,927 635.098,542 | 47 | 575.661,589 635.084,428 | 14.766 | 47 | 575.661,589 635.084,428 | 48 | 575.658,739 635.075,931 | 8.962 | 48 | 575.658,739 635.075,931 | 49 | 575.656,02 635.068,948 | 7.494 |
| 49 | 575.656,02 635.068,948 | 50 | 575.652,899 635.057,685 | 11.687 | 50 | 575.652,899 635.057,685 | 51 | 575.647,241 635.044,759 | 14.11 | 51 | 575.647,241 635.044,759 | 52 | 575.666,892 635.036,735 | 21.226 |
| 52 | 575.666,892 635.036,735 | 53 | 575.669,797 635.043,336 | 7.212 | 53 | 575.669,797 635.043,336 | 54 | 575.683,804 635.080,347 | 39.573 | 54 | 575.683,804 635.080,347 | 55 | 575.694,545 635.107,428 | 29.133 |
| 55 | 575.694,545 635.107,428 | 1 | 575.697,048 635.115,883 | 8.818 | | | | | | | | | | |

** Lungimile segmentelor sunt determinate în planul de proiecție Stereo 70 și sunt rotunjite la 1 milimetru.

*** Distanța dintre puncte este formată din segmente cumulate ce sunt mai mici decât valoarea 1 milimetru.

**DATE DESPRE IMOBILUL NR. 3525**

Oficiul de Cadastru și Publicitate Imobiliară NEAMT
Biroul de Cadastru și Publicitate Imobiliară Targu-Neamt

A. Partea I. Descrierea imobilului

TEREN Necunoscut

Adresa: Loc. Pluton, Str Agăpieni, Jud. Neamt, si extravilan UAT Pipirig

| Nr. Crt | Nr cadastral Nr. topografic | Suprafața* (mp) | Observații / Referințe |
|---------|-----------------------------|-----------------|----------------------------------------|
| A1 | | 7.153 | Sector cadastral:219 Teren imprejmuit; |

B. Partea II. Proprietari și acte

| Inscrieri privitoare la dreptul de proprietate și alte drepturi reale | | Referințe |
|-------------------------------------------------------------------------------|--------------------------------------------------------------------------------------------------------------------------|-----------|
| / | | |
| Act Administrativ nr. 12345, din 01/08/2023 emis de PRIMARIA COMUNEI PIPIRIG; | | |
| B1 | Inscrierea posesiei, drept de PROPRIETATE, dobandit prin Lege, cota actuala 1/1, cota initiala 1/1 1) GRIGORAȘ VASILE | A1 |

C. Partea III. SARCINI .

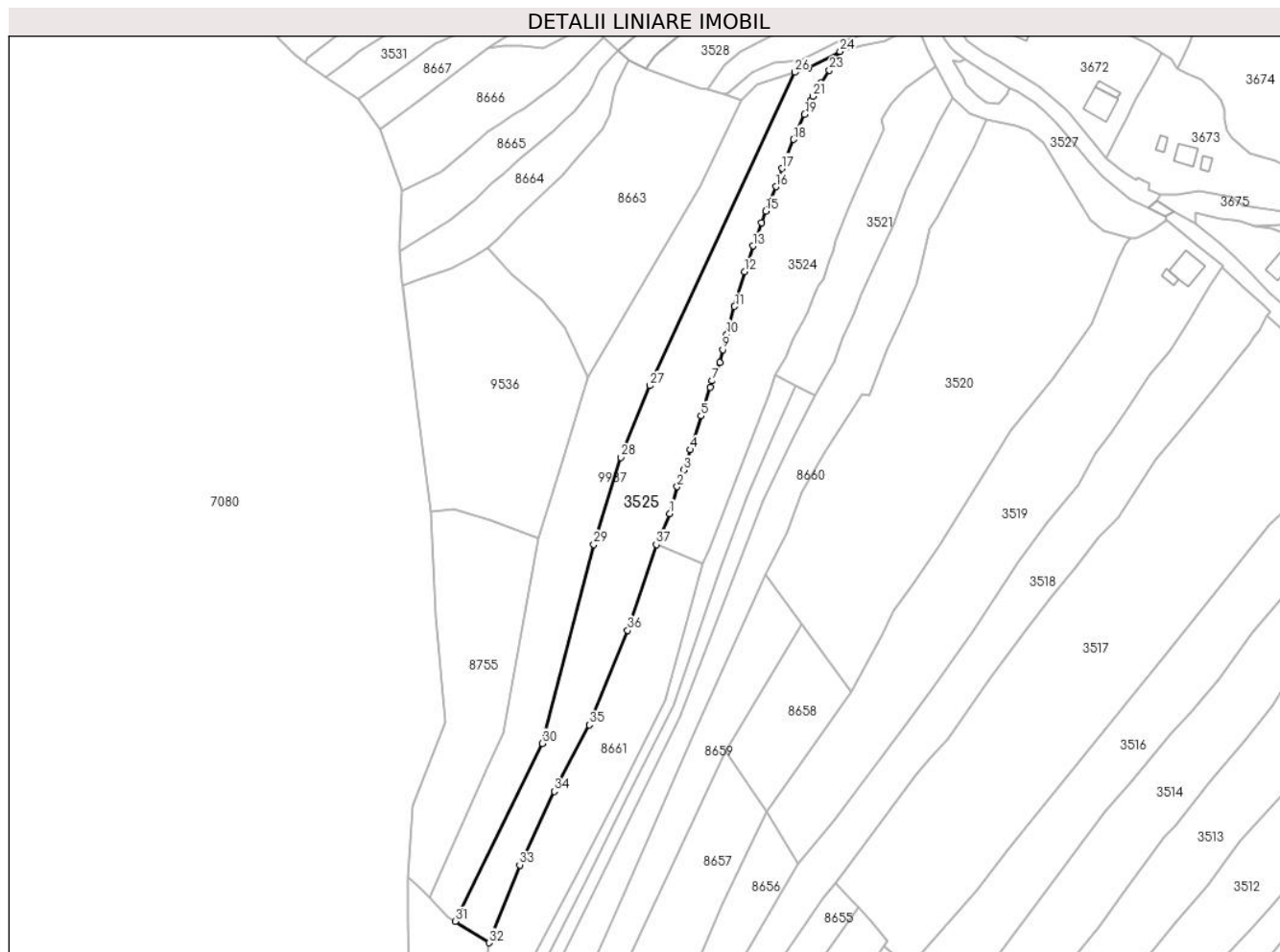
| Inscrieri privind dezmembramintele dreptului de proprietate, drepturi reale de garanție și sarcini | Referințe |
|----------------------------------------------------------------------------------------------------|-----------|
| NU SUNT | |

Anexa Nr. 1 La Partea I

Teren

| | | |
|--------------|-----------------|------------------------|
| Nr cadastral | Suprafața (mp)* | Observații / Referințe |
| | 7.153 | |

* Suprafața este determinată în planul de proiecție Stereo 70.



Date referitoare la teren

| Crt | Categorie folosință | Intravilan | Suprafața (mp) | Tarla | Parcelă | Nr. topo | Observații / Referințe |
|-----|---------------------|------------|----------------|-------|---------|----------|------------------------|
| 1 | faneata | DA | 238 | - | - | - | |
| 2 | pasune | NU | 5.393 | - | - | - | Pășune împădurită |
| 3 | faneata | NU | 1.522 | - | - | - | |

Lungime Segmente

1) Valorile lungimilor segmentelor sunt obținute din proiecție în plan.

| Punct început | X / Y | Punct sfârșit | X / Y | Lungime segment (** (m) |
|---------------|----------------------------|---------------|----------------------------|-------------------------|
| 1 | 575.652,899 635.057,685 | 2 | 575.656,02 635.068,948 | 11.687 |
| 3 | 575.658,739 635.075,931 | 4 | 575.661,589 635.084,428 | 8.962 |
| 5 | 575.665,927 635.098,542 | 6 | 575.669,898 635.110,618 | 12.712 |
| 7 | 575.670,663 635.113,287 | 8 | 575.673,874 635.121,028 | 8.381 |

| Punct început | X / Y | Punct sfârșit | X / Y | Lungime segment (** (m) |
|---------------|----------------------------|---------------|----------------------------|-------------------------|
| 2 | 575.656,02 635.068,948 | 3 | 575.658,739 635.075,931 | 7.494 |
| 4 | 575.661,589 635.084,428 | 5 | 575.665,927 635.098,542 | 14.766 |
| 6 | 575.669,898 635.110,618 | 7 | 575.670,663 635.113,287 | 2.776 |
| 8 | 575.673,874 635.121,028 | 9 | 575.675,054 635.126,278 | 5.381 |

| Punct început | X / Y | Punct sfârșit | X / Y | Lungime segment (** (m)) |
|---------------|----------------------------|---------------|----------------------------|--------------------------|
| 9 | 575.675,054 635.126,278 | 10 | 575.676,76 635.132,637 | 6.584 |
| 11 | 575.680,025 635.144,356 | 12 | 575.684,129 635.158,982 | 15.191 |
| 13 | 575.687,729 635.169,648 | 14 | 575.691,246 635.179,426 | 10.391 |
| 15 | 575.693,034 635.184,252 | 16 | 575.697,346 635.194,496 | 11.115 |
| 17 | 575.699,806 635.202,075 | 18 | 575.704,659 635.214,22 | 13.079 |
| 19 | 575.709,376 635.224,634 | 20 | 575.711,903 635.230,432 | 6.325 |
| 21 | 575.712,736 635.232,333 | 22 | 575.716,039 635.237,721 | 6.32 |
| 23 | 575.719,758 635.243,155 | 24 | 575.724,233 635.251,043 | 9.069 |
| 25 | 575.711,128 635.244,204 | 26 | 575.705,288 635.242,327 | 6.134 |
| 27 | 575.644,467 635.111,218 | 28 | 575.632,317 635.081,22 | 32.365 |
| 29 | 575.621,09 635.044,793 | 30 | 575.599,462 634.961,608 | 85.951 |
| 31 | 575.563,05 634.887,192 | 32 | 575.577,202 634.878,202 | 16.766 |
| 33 | 575.590,064 634.910,765 | 34 | 575.604,537 634.941,498 | 33.97 |
| 35 | 575.619,204 634.969,315 | 36 | 575.635,289 635.008,897 | 42.725 |
| 37 | 575.647,241 635.044,759 | 1 | 575.652,899 635.057,685 | 14.11 |

| Punct început | X / Y | Punct sfârșit | X / Y | Lungime segment (** (m)) |
|---------------|----------------------------|---------------|----------------------------|--------------------------|
| 10 | 575.676,76 635.132,637 | 11 | 575.680,025 635.144,356 | 12.165 |
| 12 | 575.684,129 635.158,982 | 13 | 575.687,729 635.169,648 | 11.257 |
| 14 | 575.691,246 635.179,426 | 15 | 575.693,034 635.184,252 | 5.147 |
| 16 | 575.697,346 635.194,496 | 17 | 575.699,806 635.202,075 | 7.968 |
| 18 | 575.704,659 635.214,22 | 19 | 575.709,376 635.224,634 | 11.432 |
| 20 | 575.711,903 635.230,432 | 21 | 575.712,736 635.232,333 | 2.075 |
| 22 | 575.716,039 635.237,721 | 23 | 575.719,758 635.243,155 | 6.585 |
| 24 | 575.724,233 635.251,043 | 25 | 575.711,128 635.244,204 | 14.782 |
| 26 | 575.705,288 635.242,327 | 27 | 575.644,467 635.111,218 | 144.529 |
| 28 | 575.632,317 635.081,22 | 29 | 575.621,09 635.044,793 | 38.118 |
| 30 | 575.599,462 634.961,608 | 31 | 575.563,05 634.887,192 | 82.847 |
| 32 | 575.577,202 634.878,202 | 33 | 575.590,064 634.910,765 | 35.011 |
| 34 | 575.604,537 634.941,498 | 35 | 575.619,204 634.969,315 | 31.447 |
| 36 | 575.635,289 635.008,897 | 37 | 575.647,241 635.044,759 | 37.801 |

** Lungimile segmentelor sunt determinate în planul de proiecție Stereo 70 și sunt rotunjite la 1 milimetru.

*** Distanța dintre puncte este formată din segmente cumulate ce sunt mai mici decât valoarea 1 milimetru.

**DATE DESPRE IMOBILUL NR. 3526**

Oficiul de Cadastru și Publicitate Imobiliară NEAMT
Biroul de Cadastru și Publicitate Imobiliară Targu-Neamt

A. Partea I. Descrierea imobilului

TEREN Necunoscut

Adresa: Loc. Pluton, Str Agăpieni, Jud. Neamt, si extravilan UAT Pipirig

| Nr. Crt | Nr cadastral Nr. topografic | Suprafața* (mp) | Observații / Referințe |
|---------|-----------------------------|-----------------|----------------------------------------|
| A1 | | 1.707 | Sector cadastral:219 Teren imprejmuit; |

Construcții

| Crt | Nr cadastral Nr. topografic | Adresa | Observații / Referințe |
|------|-----------------------------|------------------------------------------------------------------|---------------------------------------------|
| A1.1 | | Loc. Pluton, Str Agăpieni, Jud. Neamt, si extravilan UAT Pipirig | Nr. niveluri:1; S. construita la sol:41 mp; |
| A1.2 | | Loc. Pluton, Str Agăpieni, Jud. Neamt, si extravilan UAT Pipirig | Nr. niveluri:1; S. construita la sol:15 mp; |

B. Partea II. Proprietari și acte

| Inscrieri privitoare la dreptul de proprietate și alte drepturi reale | | Referințe |
|-----------------------------------------------------------------------|------------------------------------------------------------------------------------------------------------------------------------------------------------------------|----------------|
| / | | |
| Act Normativ nr. 7, din 13/03/1996 emis de GUVERNUL ROMÂNIEI; | | |
| B1 | Inscrierea provizorie, drept de PROPRIETATE, dobandit prin Lege, cota actuala 1/1, cota initiala 1/1 1) COMUNA PIPIRIG, CIF:9999999999999, PROPRIETAR NEIDENTIFICAT | A1, A1.1, A1.2 |

C. Partea III. SARCINI .

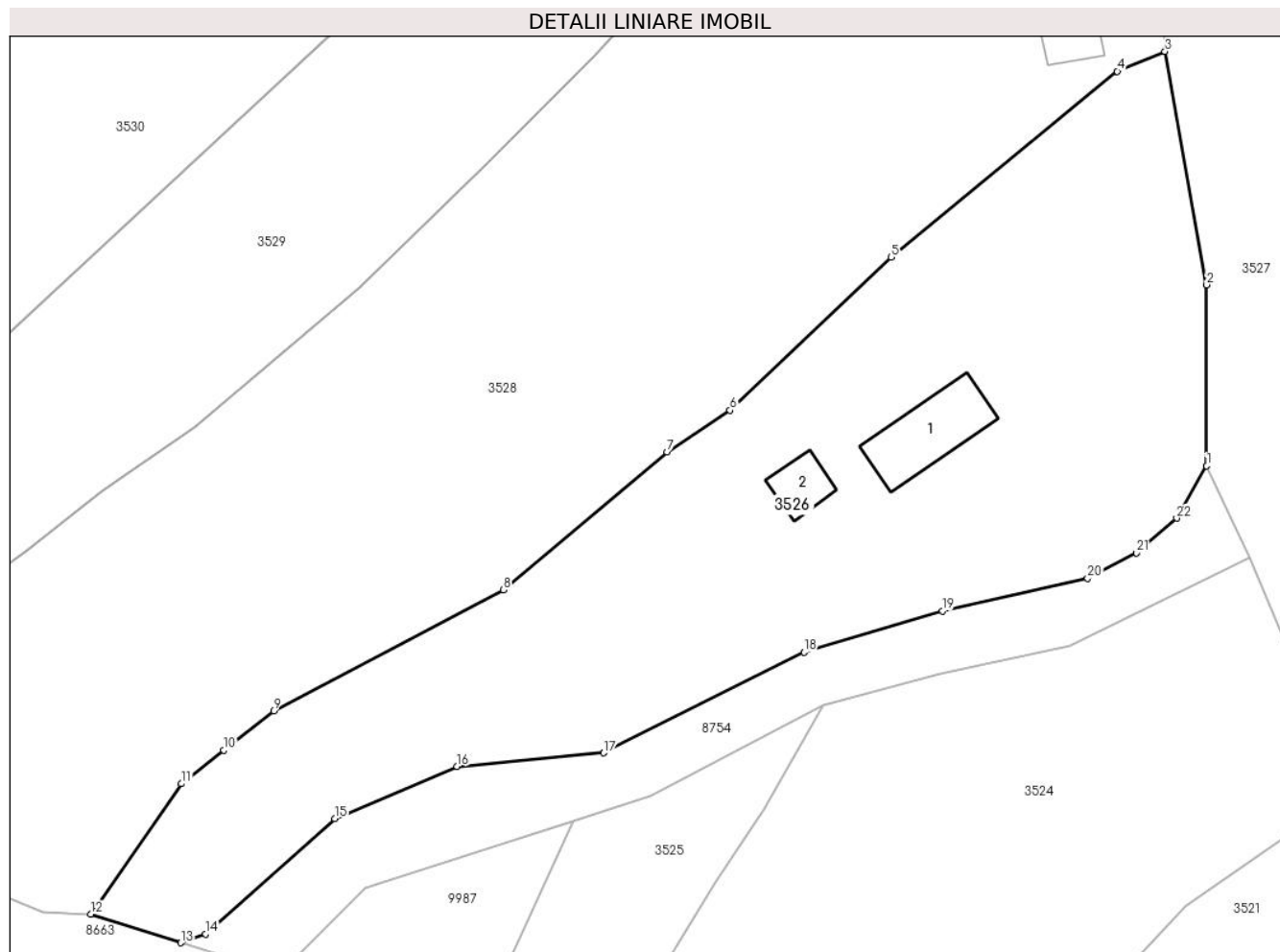
| Inscrieri privind dezmembramintele dreptului de proprietate, drepturi reale de garanție și sarcini | Referințe |
|----------------------------------------------------------------------------------------------------|-----------|
| NU SUNT | |

Anexa Nr. 1 La Partea I

Teren

| Nr cadastral | Suprafața (mp)* | Observații / Referințe |
|--------------|-----------------|------------------------|
| | 1.707 | |

* Suprafața este determinată în planul de proiecție Stereo 70.



Date referitoare la teren

| Crt | Categorie folosință | Intra vilan | Suprafața (mp) | Tarla | Parcelă | Nr. topo | Observații / Referințe |
|-----|---------------------|-------------|----------------|-------|---------|----------|------------------------|
| 1 | faneata | DA | 1.596 | - | - | - | |
| 2 | faneata | NU | 111 | - | - | - | |

Date referitoare la construcții

| Crt | Număr | Destinație construcție | Supraf. (mp) | Situație juridică | Observații / Referințe |
|------|-------|-------------------------|--------------|-------------------|---------------------------------------------|
| A1.1 | | construcții de locuințe | 41 | Cu acte | Nr. niveluri:1; S. construita la sol:41 mp; |
| A1.2 | | construcții anexa | 15 | Cu acte | Nr. niveluri:1; S. construita la sol:15 mp; |

Lungime Segmente

1) Valorile lungimilor segmentelor sunt obținute din proiecție în plan.

| Punct început | X / Y | Punct sfârșit | X / Y | Lungime segment (** (m) |
|---------------|----------------------------|---------------|----------------------------|-------------------------|
| 1 | 575.753,217 635.269,154 | 2 | 575.753,226 635.282,851 | 13.697 |
| 3 | 575.750,062 635.300,491 | 4 | 575.746,441 635.298,993 | 3.919 |

| Punct început | X / Y | Punct sfârșit | X / Y | Lungime segment (** (m) |
|---------------|----------------------------|---------------|----------------------------|-------------------------|
| 2 | 575.753,226 635.282,851 | 3 | 575.750,062 635.300,491 | 17.922 |
| 4 | 575.746,441 635.298,993 | 5 | 575.729,337 635.284,931 | 22.142 |

| Punct început | X / Y | Punct sfârșit | X / Y | Lungime segment (** (m)) |
|---------------|----------------------------|---------------|----------------------------|--------------------------|
| 5 | 575.729,337 635.284,931 | 6 | 575.717,154 635.273,363 | 16.8 |
| 7 | 575.712,373 635.270,223 | 8 | 575.699,982 635.259,774 | 16.209 |
| 9 | 575.682,594 635.250,642 | 10 | 575.678,827 635.247,667 | 4.8 |
| 11 | 575.675,62 635.245,134 | 12 | 575.668,738 635.235,266 | 12.031 |
| 13 | 575.675,575 635.233,105 | 14 | 575.677,449 635.233,756 | 1.984 |
| 15 | 575.687,221 635.242,499 | 16 | 575.696,478 635.246,442 | 10.062 |
| 17 | 575.707,587 635.247,466 | 18 | 575.722,738 635.255,082 | 16.957 |
| 19 | 575.733,228 635.258,193 | 20 | 575.744,205 635.260,669 | 11.253 |
| 21 | 575.747,91 635.262,574 | 22 | 575.750,949 635.265,198 | 4.015 |

| Punct început | X / Y | Punct sfârșit | X / Y | Lungime segment (** (m)) |
|---------------|----------------------------|---------------|----------------------------|--------------------------|
| 6 | 575.717,154 635.273,363 | 7 | 575.712,373 635.270,223 | 5.72 |
| 8 | 575.699,982 635.259,774 | 9 | 575.682,594 635.250,642 | 19.64 |
| 10 | 575.678,827 635.247,667 | 11 | 575.675,62 635.245,134 | 4.087 |
| 12 | 575.668,738 635.235,266 | 13 | 575.675,575 635.233,105 | 7.17 |
| 14 | 575.677,449 635.233,756 | 15 | 575.687,221 635.242,499 | 13.112 |
| 16 | 575.696,478 635.246,442 | 17 | 575.707,587 635.247,466 | 11.156 |
| 18 | 575.722,738 635.255,082 | 19 | 575.733,228 635.258,193 | 10.942 |
| 20 | 575.744,205 635.260,669 | 21 | 575.747,91 635.262,574 | 4.166 |
| 22 | 575.750,949 635.265,198 | 1 | 575.753,217 635.269,154 | 4.56 |

** Lungimile segmentelor sunt determinate în planul de proiecție Stereo 70 și sunt rotunjite la 1 milimetru.

*** Distanța dintre puncte este formată din segmente cumulate ce sunt mai mici decât valoarea 1 milimetru.

**DATE DESPRE IMOBILUL NR. 3528**

Oficiul de Cadastru și Publicitate Imobiliară NEAMT
Biroul de Cadastru și Publicitate Imobiliară Targu-Neamt

A. Partea I. Descrierea imobilului

TEREN Necunoscut

Adresa: Loc. Pluton, Str Agăpieni, Jud. Neamt, si extravilan comuna Pipirig

| Nr. Crt | Nr cadastral Nr. topografic | Suprafața* (mp) | Observații / Referințe |
|---------|-----------------------------|------------------------------------|----------------------------------------|
| A1 | 54260 | Din acte: 3.178 Masurata: 3.120 | Sector cadastral:219 Teren imprejmuit; |

Construcții

| Crt | Nr cadastral Nr. topografic | Adresa | Observații / Referințe |
|------|-----------------------------|---------------------------------------------------------------------|-------------------------------------------------------------------------------------------------|
| A1.1 | 54260-C1 | Loc. Pluton, Str Agăpieni, Jud. Neamt, si extravilan comuna Pipirig | Nr. niveluri:1; S. construita la sol:100 mp; S. construita desfasurata:100 mp; Locuinta, parter |
| A1.2 | 54260-C2 | Loc. Pluton, Str Agăpieni, Jud. Neamt, si extravilan comuna Pipirig | Nr. niveluri:1; S. construita la sol:57 mp; S. construita desfasurata:56 mp; Anexa, parter |
| A1.3 | 54260-C3 | Loc. Pluton, Str Agăpieni, Jud. Neamt, si extravilan comuna Pipirig | Nr. niveluri:1; S. construita la sol:50 mp; S. construita desfasurata:48 mp; Garaj, parter |

B. Partea II. Proprietari și acte

| Inscrieri privitoare la dreptul de proprietate și alte drepturi reale | Referințe | |
|----------------------------------------------------------------------------------------------------------------------------------------------------------------------------------------------------------------------------------------------------------------------------------------------------------------------------------------------|----------------------------------------------------------------------------------------------------------------------------------------------------------------------|------------------|
| 10687 / 20/04/2022 | | |
| Act Notarial nr. CONTRACT DE VÂNZARE aut. nr. 723, din 19/04/2022 emis de BIN Andronache Laura (act administrativ nr CERTIFICAT TESTARE CA PETENTUL ESTE CUNOSCUT CA PROPRIETAR nr 413 din 10.01.2022, emis de Comuna Pipirig;act administrativ nr PROCES VERBAL DE IDENTIFICARE IMOBILULUI nr. 414 din 10.01.2022, emis de Comuna Pipirig); | | |
| B1 | Intabulare, drept de PROPRIETATE, cu titlu de drept de CUMPĂRARE, dobandit prin Conventie, cota actuala 1/1, cota initiala 1/1 1) MARCU IOAN , bun propriu | A1 |
| B2 | Intabulare, drept de PROPRIETATE, cu titlu de drept de CUMPĂRARE, dobandit prin Conventie, cota actuala 1/1, cota initiala 1/1 1) MARCU IOAN , bun propriu | A1.1, A1.2, A1.3 |

C. Partea III. SARCINI .

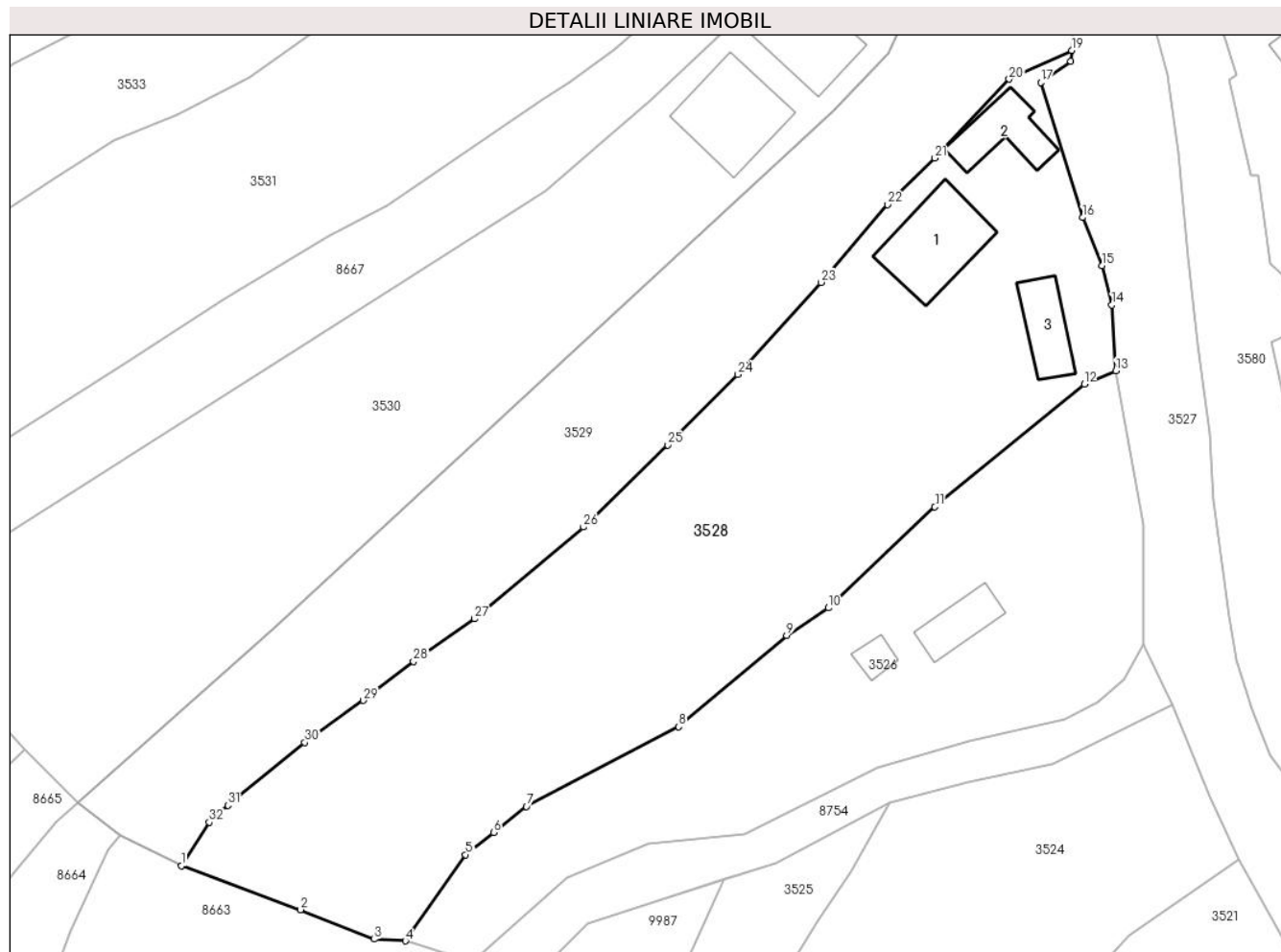
| Inscrieri privind dezmembramintele dreptului de proprietate, drepturi reale de garanție și sarcini | Referințe |
|----------------------------------------------------------------------------------------------------|-----------|
| NU SUNT | |

Anexa Nr. 1 La Partea I

Teren

| Nr cadastral | Suprafața (mp)* | Observații / Referințe |
|--------------|------------------------------------|------------------------|
| 54260 | Din acte: 3.178 Masurata: 3.120 | |

* Suprafața este determinată în planul de proiecție Stereo 70.



Date referitoare la teren

| Crt | Categorie folosință | Intra vilan | Suprafața (mp) | Tarla | Parcelă | Nr. topo | Observații / Referințe |
|-----|---------------------|-------------|----------------|-------|---------|----------|------------------------|
| 1 | curți constructii | DA | 571 | - | - | - | |
| 2 | faneata | DA | 2.273 | - | - | - | |
| 3 | faneata | NU | 265 | - | - | - | |
| 4 | faneata | NU | 10 | - | - | - | |

Date referitoare la construcții

| Crt | Număr | Destinație construcție | Supraf. (mp) | Situație juridică | Observații / Referințe |
|------|----------|-------------------------|------------------------------|-------------------|-------------------------------------------------------------------------------------------------|
| A1.1 | 54260-C1 | construcții de locuințe | 100 | Cu acte | Nr. niveluri:1; S. construita la sol:100 mp; S. construita desfasurata:100 mp; Locuinta, parter |
| A1.2 | 54260-C2 | construcții anexa | Din acte: 56 Masurata: 57 | Cu acte | Nr. niveluri:1; S. construita la sol:57 mp; S. construita desfasurata:56 mp; Anexa, parter |
| A1.3 | 54260-C3 | construcții anexa | Din acte: 48 Masurata: 50 | Cu acte | Nr. niveluri:1; S. construita la sol:50 mp; S. construita desfasurata:48 mp; Garaj, parter |

Lungime Segmente

1) Valorile lungimilor segmentelor sunt obținute din proiecție în plan.

| Punct început | X / Y | Punct sfârșit | X / Y | Lungime segment (** (m)) |
|---------------|----------------------------|---------------|----------------------------|--------------------------|
| 1 | 575.643,092 635.243,855 | 2 | 575.656,746 635.238,836 | 14.547 |
| 3 | 575.665,156 635.235,455 | 4 | 575.668,738 635.235,266 | 3.587 |
| 5 | 575.675,62 635.245,134 | 6 | 575.678,827 635.247,667 | 4.087 |
| 7 | 575.682,594 635.250,642 | 8 | 575.699,982 635.259,774 | 19.64 |
| 9 | 575.712,373 635.270,223 | 10 | 575.717,154 635.273,363 | 5.72 |
| 11 | 575.729,337 635.284,931 | 12 | 575.746,441 635.298,993 | 22.142 |
| 13 | 575.750,062 635.300,491 | 14 | 575.749,59 635.308,043 | 7.567 |
| 15 | 575.748,464 635.312,532 | 16 | 575.746,252 635.318,042 | 5.937 |
| 17 | 575.741,457 635.333,502 | 18 | 575.744,888 635.335,942 | 4.21 |
| 19 | 575.744,983 635.337,172 | 20 | 575.737,829 635.333,888 | 7.872 |
| 21 | 575.729,343 635.324,853 | 22 | 575.723,916 635.319,546 | 7.591 |
| 23 | 575.716,304 635.310,62 | 24 | 575.706,808 635.300,081 | 14.186 |
| 25 | 575.698,764 635.292,006 | 26 | 575.689,114 635.282,626 | 13.458 |
| 27 | 575.676,643 635.272,127 | 28 | 575.669,643 635.267,251 | 8.531 |
| 29 | 575.663,908 635.262,777 | 30 | 575.657,204 635.257,968 | 8.25 |
| 31 | 575.648,407 635.250,782 | 32 | 575.646,272 635.248,856 | 2.875 |

| Punct început | X / Y | Punct sfârșit | X / Y | Lungime segment (** (m)) |
|---------------|----------------------------|---------------|----------------------------|--------------------------|
| 2 | 575.656,746 635.238,836 | 3 | 575.665,156 635.235,455 | 9.064 |
| 4 | 575.668,738 635.235,266 | 5 | 575.675,62 635.245,134 | 12.031 |
| 6 | 575.678,827 635.247,667 | 7 | 575.682,594 635.250,642 | 4.8 |
| 8 | 575.699,982 635.259,774 | 9 | 575.712,373 635.270,223 | 16.209 |
| 10 | 575.717,154 635.273,363 | 11 | 575.729,337 635.284,931 | 16.8 |
| 12 | 575.746,441 635.298,993 | 13 | 575.750,062 635.300,491 | 3.919 |
| 14 | 575.749,59 635.308,043 | 15 | 575.748,464 635.312,532 | 4.628 |
| 16 | 575.746,252 635.318,042 | 17 | 575.741,457 635.333,502 | 16.187 |
| 18 | 575.744,888 635.335,942 | 19 | 575.744,983 635.337,172 | 1.234 |
| 20 | 575.737,829 635.333,888 | 21 | 575.729,343 635.324,853 | 12.395 |
| 22 | 575.723,916 635.319,546 | 23 | 575.716,304 635.310,62 | 11.731 |
| 24 | 575.706,808 635.300,081 | 25 | 575.698,764 635.292,006 | 11.398 |
| 26 | 575.689,114 635.282,626 | 27 | 575.676,643 635.272,127 | 16.302 |
| 28 | 575.669,643 635.267,251 | 29 | 575.663,908 635.262,777 | 7.274 |
| 30 | 575.657,204 635.257,968 | 31 | 575.648,407 635.250,782 | 11.359 |
| 32 | 575.646,272 635.248,856 | 1 | 575.643,092 635.243,855 | 5.926 |

** Lungimile segmentelor sunt determinate în planul de proiecție Stereo 70 și sunt rotunjite la 1 milimetru.

*** Distanța dintre puncte este formată din segmente cumulate ce sunt mai mici decât valoarea 1 milimetru.

**DATE DESPRE IMOBILUL NR. 3529**

Oficiul de Cadastru și Publicitate Imobiliară NEAMT
Biroul de Cadastru și Publicitate Imobiliară Targu-Neamt

A. Partea I. Descrierea imobilului

TEREN Intravilan

Nr. CF vechi:543
Nr. cadastral vechi:369

Adresa: Loc. Pluton, Str Agăpieni, Jud. Neamt

| Nr. Crt | Nr cadastral Nr. topografic | Suprafața* (mp) | Observații / Referințe |
|---------|-----------------------------|------------------------------------|----------------------------------------|
| A1 | 51032 | Din acte: 1.800 Masurata: 2.247 | Sector cadastral:219 Teren imprejmuit; |

Construcții

| Crt | Nr cadastral Nr. topografic | Adresa | Observații / Referințe |
|------|-----------------------------|---------------------------------------|----------------------------------------------|
| A1.1 | | Loc. Pluton, Str Agăpieni, Jud. Neamt | Nr. niveluri:2; S. construita la sol:159 mp; |

B. Partea II. Proprietari și acte

| Inscrieri privitoare la dreptul de proprietate și alte drepturi reale | | Referințe |
|---------------------------------------------------------------------------------------------------------------------------|-------------------------------------------------------------------------------------------------------------------------------------------------------------------------------------------------------------------------------------------------------------------------------------------------------------------------------------------------------------------------------------------------------------------------------------------------------------------------------------------------------------------------------------------------------------------------------------|-----------|
| 6033 / 20/10/2008 | | |
| Act Notarial nr. 452, din 16/10/2008 emis de BNP Burghilea Alina Elena; | | |
| B1 | Intabulare, drept de PROPRIETATE, dobandit prin Conventie, cota actuala 1/1, cota initiala 1/1 1) MARCU NECULAI , - necasatorit <i>OBSERVATII: (provenita din conversia CF 543)</i> | A1 |
| 20500 / 14/08/2014 | | |
| Act Administrativ nr. 824 - referat privind repositionare imobil, din 14/08/2014 emis de OCPI Neamt - Serviciul cadastru; | | |
| B2 | Se actualizeaza inscrierea in cartea funciara conform documentatiei cadastrale, in sensul repositionarii imobilului, deoarece s-a constatat o neconcordanta virtuala, intre imobilul descris sub A1 si imobilul a carei documentatie cadastrala a fost depusa spre avizare si inregistrata sub nr. 19922/2014, cu termen de solutionare 19.08.2014, cu privire la datele referitoare la amplasamentul imobilului, care sunt eronate, coordonatele corecte fiind prezentate in dosarul de repositionare intocmit de PFA Baltatescu Adrian, in urma masuratorilor efectuate la teren. | A1 |
| / | | |
| Act Administrativ nr. 17408, din 01/11/2023 emis de PRIMARIA COMUNEI PIPIRIG; | | |
| B3 | Intabulare, drept de PROPRIETATE, dobandit prin Lege, cota actuala 1/1, cota initiala 1/1 1) MARCU NECULAI , - necasatorit | A1.1 |

C. Partea III. SARCINI .

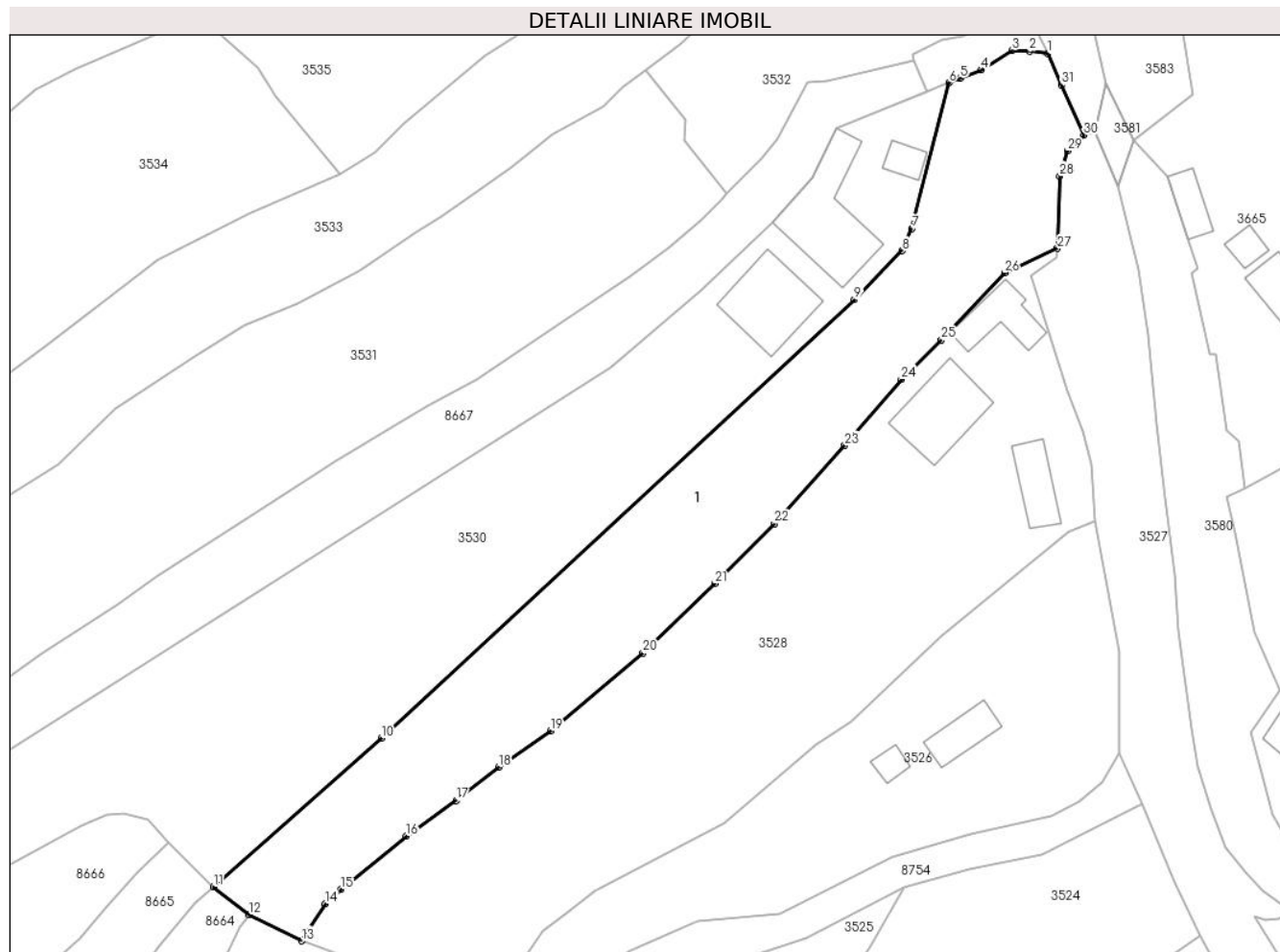
| Inscrieri privind dezmembramintele dreptului de proprietate, drepturi reale de garanție și sarcini | Referințe |
|----------------------------------------------------------------------------------------------------|-----------|
| NU SUNT | |

Anexa Nr. 1 La Partea I

Teren

| Nr cadastral | Suprafața (mp)* | Observații / Referințe |
|--------------|------------------------------------|------------------------|
| 51032 | Din acte: 1.800 Masurata: 2.247 | |

* Suprafața este determinată în planul de proiecție Stereo 70.



Date referitoare la teren

| Crt | Categorie folosință | Intra vilan | Suprafața (mp) | Tarla | Parcelă | Nr. topo | Observații / Referințe |
|-----|---------------------|-------------|----------------|-------|---------|----------|------------------------|
| 1 | curți constructii | DA | 418 | - | - | - | |
| 2 | faneata | DA | 1.829 | - | - | - | |

Date referitoare la construcții

| Crt | Număr | Destinație construcție | Supraf. (mp) | Situație juridică | Observații / Referințe |
|------|-------|-------------------------|--------------|-------------------|----------------------------------------------|
| A1.1 | | construcții de locuințe | 159 | Cu acte | Nr. niveluri:2; S. construita la sol:159 mp; |

Lungime Segmente

1) Valorile lungimilor segmentelor sunt obținute din proiecție în plan.

| Punct început | X / Y | Punct sfârșit | X / Y | Lungime segment (** (m)) |
|---------------|----------------------------|---------------|----------------------------|--------------------------|
| 1 | 575.743,643 635.363,449 | 2 | 575.741,178 635.363,739 | 2.482 |
| 3 | 575.738,836 635.363,847 | 4 | 575.734,677 635.361,242 | 4.907 |

| Punct început | X / Y | Punct sfârșit | X / Y | Lungime segment (** (m)) |
|---------------|----------------------------|---------------|----------------------------|--------------------------|
| 2 | 575.741,178 635.363,739 | 3 | 575.738,836 635.363,847 | 2.344 |
| 4 | 575.734,677 635.361,242 | 5 | 575.731,831 635.360,088 | 3.071 |

| Punct început | X / Y | Punct sfârșit | X / Y | Lungime segment (** (m) |
|---------------|----------------------------|---------------|----------------------------|-------------------------|
| 5 | 575.731,831 635.360,088 | 6 | 575.730,334 635.359,481 | 1.615 |
| 7 | 575.725,352 635.339,83 | 8 | 575.723,982 635.336,849 | 3.281 |
| 9 | 575.717,601 635.330,248 | 10 | 575.653,823 635.271,142 | 86.955 |
| 11 | 575.631,213 635.251,13 | 12 | 575.636,02 635.247,409 | 6.079 |
| 13 | 575.643,092 635.243,855 | 14 | 575.646,272 635.248,856 | 5.926 |
| 15 | 575.648,407 635.250,782 | 16 | 575.657,204 635.257,968 | 11.359 |
| 17 | 575.663,908 635.262,777 | 18 | 575.669,643 635.267,251 | 7.274 |
| 19 | 575.676,643 635.272,127 | 20 | 575.689,114 635.282,626 | 16.302 |
| 21 | 575.698,764 635.292,006 | 22 | 575.706,808 635.300,081 | 11.398 |
| 23 | 575.716,304 635.310,62 | 24 | 575.723,916 635.319,546 | 11.731 |
| 25 | 575.729,343 635.324,853 | 26 | 575.737,829 635.333,888 | 12.395 |
| 27 | 575.744,983 635.337,172 | 28 | 575.745,29 635.346,92 | 9.753 |
| 29 | 575.746,301 635.350,316 | 30 | 575.748,528 635.352,425 | 3.067 |
| 31 | 575.745,523 635.359,207 | 1 | 575.743,643 635.363,449 | 4.64 |

| Punct început | X / Y | Punct sfârșit | X / Y | Lungime segment (** (m) |
|---------------|----------------------------|---------------|----------------------------|-------------------------|
| 6 | 575.730,334 635.359,481 | 7 | 575.725,352 635.339,83 | 20.273 |
| 8 | 575.723,982 635.336,849 | 9 | 575.717,601 635.330,248 | 9.181 |
| 10 | 575.653,823 635.271,142 | 11 | 575.631,213 635.251,13 | 30.194 |
| 12 | 575.636,02 635.247,409 | 13 | 575.643,092 635.243,855 | 7.915 |
| 14 | 575.646,272 635.248,856 | 15 | 575.648,407 635.250,782 | 2.875 |
| 16 | 575.657,204 635.257,968 | 17 | 575.663,908 635.262,777 | 8.25 |
| 18 | 575.669,643 635.267,251 | 19 | 575.676,643 635.272,127 | 8.531 |
| 20 | 575.689,114 635.282,626 | 21 | 575.698,764 635.292,006 | 13.458 |
| 22 | 575.706,808 635.300,081 | 23 | 575.716,304 635.310,62 | 14.186 |
| 24 | 575.723,916 635.319,546 | 25 | 575.729,343 635.324,853 | 7.591 |
| 26 | 575.737,829 635.333,888 | 27 | 575.744,983 635.337,172 | 7.872 |
| 28 | 575.745,29 635.346,92 | 29 | 575.746,301 635.350,316 | 3.543 |
| 30 | 575.748,528 635.352,425 | 31 | 575.745,523 635.359,207 | 7.418 |

** Lungimile segmentelor sunt determinate în planul de proiecție Stereo 70 și sunt rotunjite la 1 milimetru.

*** Distanța dintre puncte este formată din segmente cumulate ce sunt mai mici decât valoarea 1 milimetru.

**DATE DESPRE IMOBILUL NR. 3530**

Oficiul de Cadastru și Publicitate Imobiliară NEAMT
Biroul de Cadastru și Publicitate Imobiliară Targu-Neamt

A. Partea I. Descrierea imobilului

TEREN Necunoscut

Nr. CF vechi:542
Nr. cadastral vechi:368

Adresa: Loc. Pluton, Str Agăpieni, Jud. Neamt, si extravilan UAT Pipirig

| Nr. Crt | Nr cadastral Nr. topografic | Suprafața* (mp) | Observații / Referințe |
|---------|-----------------------------|------------------------------------|----------------------------------------|
| A1 | 51031 | Din acte: 3.570 Masurata: 3.243 | Sector cadastral:219 Teren imprejmuit; |

Construcții

| Crt | Nr cadastral Nr. topografic | Adresa | Observații / Referințe |
|------|-----------------------------|------------------------------------------------------------------|---------------------------------------------------------------|
| A1.1 | 51031-C1 | Loc. Pluton, Str Agăpieni, Jud. Neamt, si extravilan UAT Pipirig | Nr. niveluri:1; S. construita la sol:135 mp; Locuinta |
| A1.2 | 51031-C2 | Loc. Pluton, Str Agăpieni, Jud. Neamt, si extravilan UAT Pipirig | Nr. niveluri:1; S. construita la sol:20 mp; Bucatarie de vara |
| A1.3 | | Loc. Pluton, Str Agăpieni, Jud. Neamt, si extravilan UAT Pipirig | Nr. niveluri:2; S. construita la sol:104 mp; |

B. Partea II. Proprietari și acte

| Inscrieri privitoare la dreptul de proprietate și alte drepturi reale | | Referințe |
|------------------------------------------------------------------------------------------|----------------------------------------------------------------------------------------------------------------------------------------------------------|----------------|
| 29444 / 11/09/2015 | | |
| Act Notarial nr. 1696 - contract de vanzare, din 10/09/2015 emis de NP Andronache Laura; | | |
| B2 | Intabulare, drept de PROPRIETATE, dobandit prin Conventie, cota actuala 1/1, cota initiala 1/1 1) MARCU ION 2) MARCU MARIA , - sotii | A1, A1.1, A1.2 |
| / | | |
| Act Administrativ nr. 17408, din 01/11/2023 emis de PRIMARIA COMUNEI PIPIRIG; | | |
| B3 | Intabulare, drept de PROPRIETATE, dobandit prin Lege, cota actuala 1/1, cota initiala 1/1 1) MARCU ION 2) MARCU MARIA , - sotii | A1.3 |

C. Partea III. SARCINI

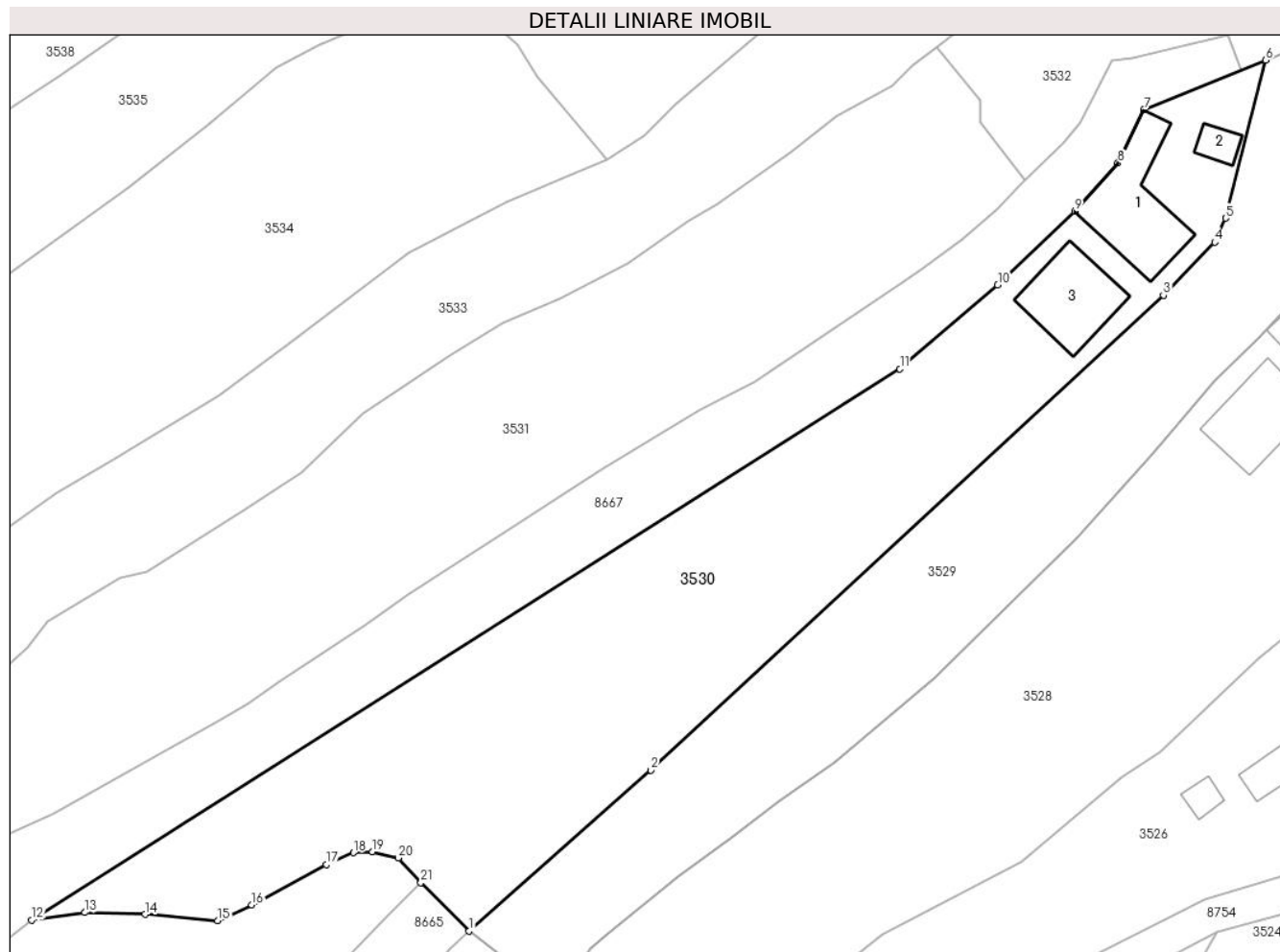
| Inscrieri privind dezmembramintele dreptului de proprietate, drepturi reale de garanție și sarcini | | Referințe |
|----------------------------------------------------------------------------------------------------|-----------------------------------------------------------------------------------------------------------------------------------------|----------------|
| 29444 / 11/09/2015 | | |
| Act Notarial nr. 1696 - contract de vanzare, din 10/09/2015 emis de NP Andronache Laura; | | |
| C1 | Intabulare, drept de UZUFRACT VIAGER, cota actuala 1/1, cota initiala 1/1 1) MARCU GRIGORE 2) MARCU MARIA , - sotii | A1, A1.1, A1.2 |

Anexa Nr. 1 La Partea I

Teren

| Nr cadastral | Suprafața (mp)* | Observații / Referințe |
|--------------|------------------------------------|------------------------|
| 51031 | Din acte: 3.570 Masurata: 3.243 | |

* Suprafața este determinată în planul de proiecție Stereo 70.



Date referitoare la teren

| Crt | Categorie folosință | Intra vilan | Suprafața (mp) | Tarla | Parcelă | Nr. topo | Observații / Referințe |
|-----|---------------------|-------------|----------------|-------|---------|----------|------------------------|
| 1 | curți constructii | DA | 555 | - | - | - | |
| 2 | faneata | DA | 2.174 | - | - | - | |
| 3 | faneata | NU | 514 | - | - | - | |

Date referitoare la construcții

| Crt | Număr | Destinație construcție | Supraf. (mp) | Situație juridică | Observații / Referințe |
|------|----------|-------------------------|--------------------------------|-------------------|------------------------------------------------------------------|
| A1.1 | 51031-C1 | construcții de locuinte | Din acte: 122 Masurata: 135 | Cu acte | Nr. niveluri:1; S. construita la sol:135 mp; Locuinta |
| A1.2 | 51031-C2 | construcții anexa | 20 | Cu acte | Nr. niveluri:1; S. construita la sol:20 mp; Bucatarie de vara |
| A1.3 | | construcții de locuinte | 104 | Cu acte | Nr. niveluri:2; S. construita la sol:104 mp; |

Lungime Segmente

1) Valorile lungimilor segmentelor sunt obținute din proiecție în plan.

| Punct început | X / Y | Punct sfârșit | X / Y | Lungime segment (** (m) |
|---------------|----------------------------|---------------|----------------------------|-------------------------|
| 1 | 575.631,213 635.251,13 | 2 | 575.653,823 635.271,142 | 30.194 |
| 3 | 575.717,601 635.330,248 | 4 | 575.723,982 635.336,849 | 9.181 |
| 5 | 575.725,352 635.339,83 | 6 | 575.730,334 635.359,481 | 20.273 |
| 7 | 575.715,186 635.353,341 | 8 | 575.711,942 635.346,675 | 7.413 |
| 9 | 575.706,584 635.340,716 | 10 | 575.696,984 635.331,548 | 13.274 |
| 11 | 575.684,803 635.321,09 | 12 | 575.576,763 635.252,5 | 127.974 |
| 13 | 575.583,393 635.253,436 | 14 | 575.590,863 635.253,208 | 7.473 |
| 15 | 575.599,926 635.252,432 | 16 | 575.604,161 635.254,391 | 4.666 |
| 17 | 575.613,437 635.259,386 | 18 | 575.616,812 635.260,888 | 3.694 |
| 19 | 575.619,176 635.261,01 | 20 | 575.622,389 635.260,227 | 3.307 |
| 21 | 575.625,201 635.257,163 | 1 | 575.631,213 635.251,13 | 8.517 |

| Punct început | X / Y | Punct sfârșit | X / Y | Lungime segment (** (m) |
|---------------|----------------------------|---------------|----------------------------|-------------------------|
| 2 | 575.653,823 635.271,142 | 3 | 575.717,601 635.330,248 | 86.955 |
| 4 | 575.723,982 635.336,849 | 5 | 575.725,352 635.339,83 | 3.281 |
| 6 | 575.730,334 635.359,481 | 7 | 575.715,186 635.353,341 | 16.345 |
| 8 | 575.711,942 635.346,675 | 9 | 575.706,584 635.340,716 | 8.014 |
| 10 | 575.696,984 635.331,548 | 11 | 575.684,803 635.321,09 | 16.054 |
| 12 | 575.576,763 635.252,5 | 13 | 575.583,393 635.253,436 | 6.696 |
| 14 | 575.590,863 635.253,208 | 15 | 575.599,926 635.252,432 | 9.096 |
| 16 | 575.604,161 635.254,391 | 17 | 575.613,437 635.259,386 | 10.535 |
| 18 | 575.616,812 635.260,888 | 19 | 575.619,176 635.261,01 | 2.367 |
| 20 | 575.622,389 635.260,227 | 21 | 575.625,201 635.257,163 | 4.159 |

** Lungimile segmentelor sunt determinate în planul de proiecție Stereo 70 și sunt rotunjite la 1 milimetru.

*** Distanța dintre puncte este formată din segmente cumulate ce sunt mai mici decât valoarea 1 milimetru.

**DATE DESPRE IMOBILUL NR. 3531**

Oficiul de Cadastru și Publicitate Imobiliară NEAMT
Biroul de Cadastru și Publicitate Imobiliară Targu-Neamt

A. Partea I. Descrierea imobilului

TEREN Necunoscut

Adresa: Loc. Pluton, Str Agăpieni, Jud. Neamt, si extravilan UAT Pipirig

| Nr. Crt | Nr cadastral Nr. topografic | Suprafața* (mp) | Observații / Referințe |
|---------|-----------------------------|-----------------|----------------------------------------|
| A1 | | 4.096 | Sector cadastral:219 Teren imprejmuit; |

B. Partea II. Proprietari și acte

| Inscrieri privitoare la dreptul de proprietate și alte drepturi reale | Referințe |
|----------------------------------------------------------------------------------------------------|-----------|
| / | |
| Act Administrativ nr. 7830, din 10/05/2023 emis de PRIMARIA COMUNEI PIPIRIG; | |
| B1 | A1 |
| Inscrierea posesiei, drept de PROPRIETATE, dobandit prin Lege, cota actuala 1/1, cota initiala 1/1 | |
| 1) CHIRILĂ ANCA | |

C. Partea III. SARCINI .

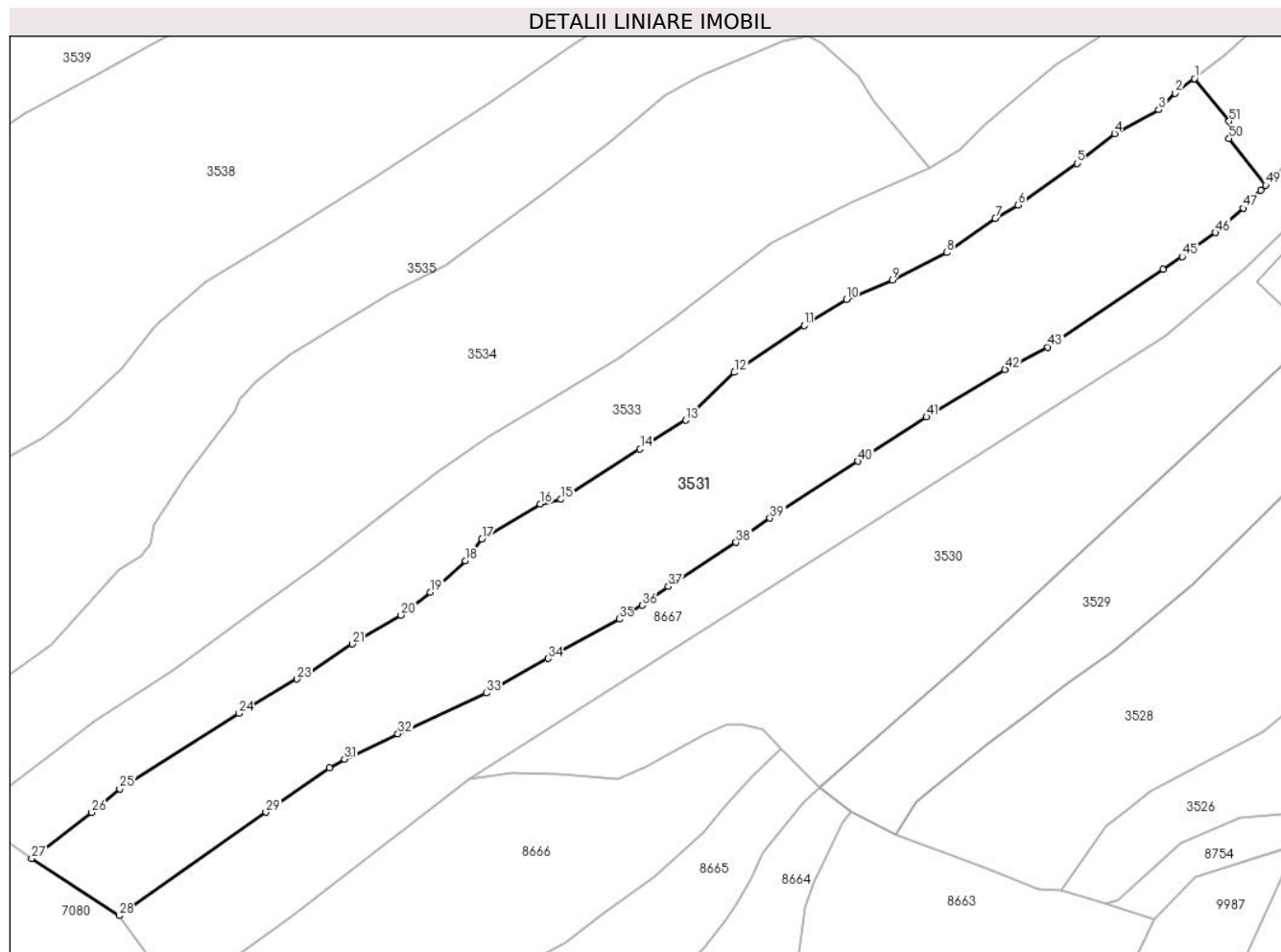
| Inscrieri privind dezmembramintele dreptului de proprietate, drepturi reale de garanție și sarcini | Referințe |
|----------------------------------------------------------------------------------------------------|-----------|
| NU SUNT | |

Anexa Nr. 1 La Partea I

Teren

| | | |
|--------------|-----------------|------------------------|
| Nr cadastral | Suprafața (mp)* | Observații / Referințe |
| | 4.096 | |

* Suprafața este determinată în planul de proiecție Stereo 70.



Date referitoare la teren

| Crt | Categorie folosință | Intravilan | Suprafața (mp) | Tarla | Parcelă | Nr. topo | Observații / Referințe |
|-----|---------------------|------------|----------------|-------|---------|----------|------------------------|
| 1 | faneata | DA | 2.271 | - | - | - | |
| 2 | faneata | NU | 1.825 | - | - | - | |

Lungime Segmente

1) Valorile lungimilor segmentelor sunt obținute din proiecție în plan.

| Punct început | X / Y | Punct sfârșit | X / Y | Lungime segment | Punct început | X / Y | Punct sfârșit | X / Y | Lungime segment | Punct început | X / Y | Punct sfârșit | X / Y | Lungime segment |
|---------------|----------------------------|---------------|----------------------------|-----------------|---------------|----------------------------|---------------|----------------------------|-----------------|---------------|----------------------------|---------------|----------------------------|-----------------|
| 1 | 575.689,397 635.361,109 | 2 | 575.686,407 635.358,831 | 3.759 | 2 | 575.686,407 635.358,831 | 3 | 575.683,823 635.356,248 | 3.654 | 3 | 575.683,823 635.356,248 | 4 | 575.676,963 635.352,548 | 7.794 |
| 4 | 575.676,963 635.352,548 | 5 | 575.671,149 635.347,96 | 7.406 | 5 | 575.671,149 635.347,96 | 6 | 575.661,98 635.341,491 | 11.22 1 | 6 | 575.661,98 635.341,491 | 7 | 575.658,46 635.339,423 | 4.083 |
| 7 | 575.658,46 635.339,423 | 8 | 575.650,922 635.334,131 | 9.21 | 8 | 575.650,922 635.334,131 | 9 | 575.642,545 635.329,826 | 9.418 | 9 | 575.642,545 635.329,826 | 10 | 575.635,375 635.326,863 | 7.758 |
| 10 | 575.635,375 635.326,863 | 11 | 575.628,827 635.322,783 | 7.715 | 11 | 575.628,827 635.322,783 | 12 | 575.617,979 635.315,534 | 13.04 7 | 12 | 575.617,979 635.315,534 | 13 | 575.610,391 635.308,145 | 10.59 1 |
| 13 | 575.610,391 635.308,145 | 14 | 575.603,35 635.303,661 | 8.348 | 14 | 575.603,35 635.303,661 | 15 | 575.591,073 635.295,844 | 14.55 4 | 15 | 575.591,073 635.295,844 | 16 | 575.587,815 635.295,148 | 3.332 |

| Punct început | X / Y | Punct sfârșit | X / Y | Lungime segment | Punct început | X / Y | Punct sfârșit | X / Y | Lungime segment | Punct început | X / Y | Punct sfârșit | X / Y | Lungime segment |
|---------------|----------------------------|---------------|----------------------------|-----------------|---------------|----------------------------|---------------|----------------------------|-----------------|---------------|----------------------------|---------------|----------------------------|-----------------|
| 16 | 575.587,815 635.295,148 | 17 | 575.578,792 635.289,683 | 10.549 | 17 | 575.578,792 635.289,683 | 18 | 575.576,241 635.286,307 | 4.231 | 18 | 575.576,241 635.286,307 | 19 | 575.570,814 635.281,459 | 7.277 |
| 19 | 575.570,814 635.281,459 | 20 | 575.566,215 635.277,921 | 5.802 | 20 | 575.566,215 635.277,921 | 21 | 575.558,69 635.273,43 | 8.763 | 21 | 575.558,69 635.273,43 | 22 | 575.552,054 635.268,92 | 8.024 |
| 22 | 575.552,054 635.268,92 | 23 | 575.550,089 635.267,997 | 2.171 | 23 | 575.550,089 635.267,997 | 24 | 575.541,039 635.262,704 | 10.484 | 24 | 575.541,039 635.262,704 | 25 | 575.522,566 635.250,983 | 21.878 |
| 25 | 575.522,566 635.250,983 | 26 | 575.518,219 635.247,305 | 5.694 | 26 | 575.518,219 635.247,305 | 27 | 575.508,901 635.240,172 | 11.735 | 27 | 575.508,901 635.240,172 | 28 | 575.522,502 635.231,312 | 16.232 |
| 28 | 575.522,502 635.231,312 | 29 | 575.545,258 635.247,378 | 27.856 | 29 | 575.545,258 635.247,378 | 30 | 575.555,096 635.254,235 | 11.992 | 30 | 575.555,096 635.254,235 | 31 | 575.557,455 635.255,59 | 2.72 |
| 31 | 575.557,455 635.255,59 | 32 | 575.565,758 635.259,516 | 9.184 | 32 | 575.565,758 635.259,516 | 33 | 575.579,498 635.265,827 | 15.12 | 33 | 575.579,498 635.265,827 | 34 | 575.589,057 635.271,187 | 10.959 |
| 34 | 575.589,057 635.271,187 | 35 | 575.600,09 635.277,298 | 12.612 | 35 | 575.600,09 635.277,298 | 36 | 575.603,666 635.279,433 | 4.165 | 36 | 575.603,666 635.279,433 | 37 | 575.607,722 635.282,354 | 4.998 |
| 37 | 575.607,722 635.282,354 | 38 | 575.618,252 635.289,177 | 12.547 | 38 | 575.618,252 635.289,177 | 39 | 575.623,487 635.292,929 | 6.441 | 39 | 575.623,487 635.292,929 | 40 | 575.637,154 635.301,771 | 16.278 |
| 40 | 575.637,154 635.301,771 | 41 | 575.647,767 635.308,637 | 12.64 | 41 | 575.647,767 635.308,637 | 42 | 575.659,972 635.315,972 | 14.24 | 42 | 575.659,972 635.315,972 | 43 | 575.666,635 635.319,469 | 7.525 |
| 43 | 575.666,635 635.319,469 | 44 | 575.684,518 635.331,548 | 21.58 | 44 | 575.684,518 635.331,548 | 45 | 575.687,497 635.333,475 | 3.548 | 45 | 575.687,497 635.333,475 | 46 | 575.692,61 635.337,224 | 6.34 |
| 46 | 575.692,61 635.337,224 | 47 | 575.696,933 635.340,987 | 5.731 | 47 | 575.696,933 635.340,987 | 48 | 575.699,643 635.343,778 | 3.89 | 48 | 575.699,643 635.343,778 | 49 | 575.700,439 635.344,566 | 1.12 |
| 49 | 575.700,439 635.344,566 | 50 | 575.694,747 635.351,782 | 9.191 | 50 | 575.694,747 635.351,782 | 51 | 575.694,756 635.354,473 | 2.691 | 51 | 575.694,756 635.354,473 | 1 | 575.689,397 635.361,109 | 8.53 |

** Lungimile segmentelor sunt determinate în planul de proiecție Stereo 70 și sunt rotunjite la 1 milimetru.

*** Distanța dintre puncte este formată din segmente cumulate ce sunt mai mici decât valoarea 1 milimetru.

**DATE DESPRE IMOBILUL NR. 3532**

Oficiul de Cadastru și Publicitate Imobiliară NEAMT
Biroul de Cadastru și Publicitate Imobiliară Targu-Neamt

A. Partea I. Descrierea imobilului

TEREN Intravilan

Adresa: Loc. Pluton, Str Agăpieni, Jud. Neamt

| Nr. Crt | Nr cadastral Nr. topografic | Suprafața* (mp) | Observații / Referințe |
|---------|-----------------------------|-----------------|----------------------------------------|
| A1 | | 829 | Sector cadastral:219 Teren imprejmuit; |

Construcții

| Crt | Nr cadastral Nr. topografic | Adresa | Observații / Referințe |
|------|-----------------------------|---------------------------------------|---------------------------------------------|
| A1.1 | | Loc. Pluton, Str Agăpieni, Jud. Neamt | Nr. niveluri:1; S. construita la sol:59 mp; |
| A1.2 | | Loc. Pluton, Str Agăpieni, Jud. Neamt | Nr. niveluri:1; S. construita la sol:32 mp; |

B. Partea II. Proprietari și acte

| Inscrieri privitoare la dreptul de proprietate și alte drepturi reale | | Referințe |
|-------------------------------------------------------------------------------|---------------------------------------------------------------------------------------------------------------------------------------------------------------|------------|
| / | | |
| Act Administrativ nr. 7831, din 10/05/2023 emis de PRIMARIA COMUNEI PIPIRIG; | | |
| B1 | Inscrierea posesiei, drept de PROPRIETATE, dobandit prin Lege, cota actuala 1/1, cota initiala 1/1 1) CHIRILĂ ANCA 2) GRECU MARGARETA 3) MATEI STELA | A1 |
| Act Administrativ nr. 17408, din 01/11/2023 emis de PRIMARIA COMUNEI PIPIRIG; | | |
| B2 | Intabulare, drept de PROPRIETATE, dobandit prin Lege, cota actuala 1/1, cota initiala 1/1 1) CHIRILĂ ANCA 2) GRECU MARGARETA 3) MATEI STELA | A1.1, A1.2 |

C. Partea III. SARCINI .

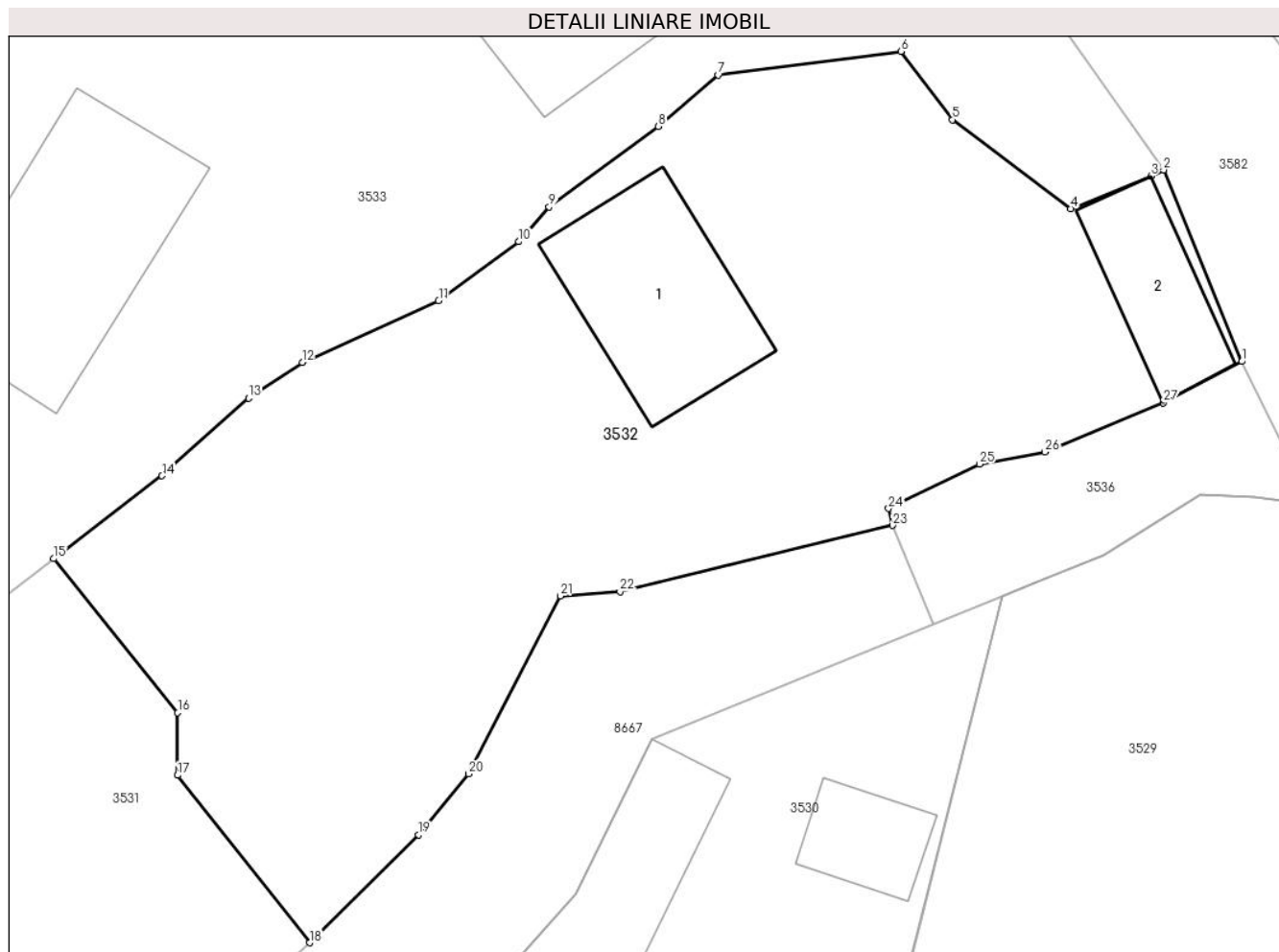
| Inscrieri privind dezmembramintele dreptului de proprietate, drepturi reale de garanție și sarcini | Referințe |
|----------------------------------------------------------------------------------------------------|-----------|
| NU SUNT | |

Anexa Nr. 1 La Partea I

Teren

| Nr cadastral | Suprafața (mp)* | Observații / Referințe |
|--------------|-----------------|------------------------|
| | 829 | |

* Suprafața este determinată în planul de proiecție Stereo 70.



Date referitoare la teren

| Crt | Categorie folosință | Intravilan | Suprafața (mp) | Tarla | Parcelă | Nr. topo | Observații / Referințe |
|-----|---------------------|------------|----------------|-------|---------|----------|------------------------|
| 1 | curți constructii | DA | 482 | - | - | - | |
| 2 | faneata | DA | 347 | - | - | - | |

Date referitoare la construcții

| Crt | Număr | Destinație construcție | Supraf. (mp) | Situație juridică | Observații / Referințe |
|------|-------|-------------------------|--------------|-------------------|---------------------------------------------|
| A1.1 | | construcții de locuințe | 59 | Cu acte | Nr. niveluri:1; S. construita la sol:59 mp; |
| A1.2 | | construcții anexa | 32 | Cu acte | Nr. niveluri:1; S. construita la sol:32 mp; |

Lungime Segmente

1) Valorile lungimilor segmentelor sunt obținute din proiecție în plan.

| Punct început | X / Y | Punct sfârșit | X / Y | Lungime segment (** (m) |
|---------------|----------------------------|---------------|----------------------------|-------------------------|
| 1 | 575.740,644 635.369,598 | 2 | 575.737,27 635.377,857 | 8.922 |
| 3 | 575.736,725 635.377,59 | 4 | 575.733,265 635.376,189 | 3.733 |

| Punct început | X / Y | Punct sfârșit | X / Y | Lungime segment (** (m) |
|---------------|----------------------------|---------------|----------------------------|-------------------------|
| 2 | 575.737,27 635.377,857 | 3 | 575.736,725 635.377,59 | 0.607 |
| 4 | 575.733,265 635.376,189 | 5 | 575.728,155 635.380,016 | 6.384 |

| Punct început | X / Y | Punct sfârșit | X / Y | Lungime segment (** (m)) |
|---------------|----------------------------|---------------|----------------------------|--------------------------|
| 5 | 575.728,155 635.380,016 | 6 | 575.725,95 635.382,956 | 3.675 |
| 7 | 575.718,06 635.381,942 | 8 | 575.715,476 635.379,728 | 3.403 |
| 9 | 575.710,766 635.376,26 | 10 | 575.709,451 635.374,761 | 1.994 |
| 11 | 575.706,006 635.372,218 | 12 | 575.700,123 635.369,567 | 6.453 |
| 13 | 575.697,815 635.368,017 | 14 | 575.694,077 635.364,674 | 5.015 |
| 15 | 575.689,397 635.361,109 | 16 | 575.694,756 635.354,473 | 8.53 |
| 17 | 575.694,747 635.351,782 | 18 | 575.700,439 635.344,566 | 9.191 |
| 19 | 575.705,138 635.349,219 | 20 | 575.707,285 635.351,845 | 3.392 |
| 21 | 575.711,25 635.359,498 | 22 | 575.713,827 635.359,693 | 2.584 |
| 23 | 575.725,573 635.362,544 | 24 | 575.725,404 635.363,269 | 0.744 |
| 25 | 575.729,325 635.365,182 | 26 | 575.732,153 635.365,701 | 2.875 |
| 27 | 575.737,261 635.367,824 | 1 | 575.740,644 635.369,598 | 3.82 |

| Punct început | X / Y | Punct sfârșit | X / Y | Lungime segment (** (m)) |
|---------------|----------------------------|---------------|----------------------------|--------------------------|
| 6 | 575.725,95 635.382,956 | 7 | 575.718,06 635.381,942 | 7.955 |
| 8 | 575.715,476 635.379,728 | 9 | 575.710,766 635.376,26 | 5.849 |
| 10 | 575.709,451 635.374,761 | 11 | 575.706,006 635.372,218 | 4.282 |
| 12 | 575.700,123 635.369,567 | 13 | 575.697,815 635.368,017 | 2.78 |
| 14 | 575.694,077 635.364,674 | 15 | 575.689,397 635.361,109 | 5.883 |
| 16 | 575.694,756 635.354,473 | 17 | 575.694,747 635.351,782 | 2.691 |
| 18 | 575.700,439 635.344,566 | 19 | 575.705,138 635.349,219 | 6.613 |
| 20 | 575.707,285 635.351,845 | 21 | 575.711,25 635.359,498 | 8.619 |
| 22 | 575.713,827 635.359,693 | 23 | 575.725,573 635.362,544 | 12.087 |
| 24 | 575.725,404 635.363,269 | 25 | 575.729,325 635.365,182 | 4.363 |
| 26 | 575.732,153 635.365,701 | 27 | 575.737,261 635.367,824 | 5.532 |

** Lungimile segmentelor sunt determinate în planul de proiecție Stereo 70 și sunt rotunjite la 1 milimetru.

*** Distanța dintre puncte este formată din segmente cumulate ce sunt mai mici decât valoarea 1 milimetru.

**DATE DESPRE IMOBILUL NR. 3533**

Oficiul de Cadastru și Publicitate Imobiliară NEAMT
Biroul de Cadastru și Publicitate Imobiliară Targu-Neamt

A. Partea I. Descrierea imobilului

TEREN Necunoscut

Nr. CF vechi:562
Nr. cadastral vechi:683

Adresa: Loc. Pluton, Str Agăpieni, Jud. Neamt, si extravilan UAT Pipirig

| Nr. Crt | Nr cadastral Nr. topografic | Suprafața* (mp) | Observații / Referințe |
|---------|-----------------------------|------------------------------------|----------------------------------------|
| A1 | 51047 | Din acte: 3.936 Masurata: 3.955 | Sector cadastral:219 Teren imprejmuit; |

Construcții

| Crt | Nr cadastral Nr. topografic | Adresa | Observații / Referințe |
|------|-----------------------------|------------------------------------------------------------------|------------------------------------------------------|
| A1.1 | 51047-C1 | Loc. Pluton, Str Agăpieni, Jud. Neamt, si extravilan UAT Pipirig | Nr. niveluri:1; S. construita la sol:82 mp; Locuinta |
| A1.2 | 51047-C2 | Loc. Pluton, Str Agăpieni, Jud. Neamt, si extravilan UAT Pipirig | Nr. niveluri:1; S. construita la sol:38 mp; Grajd |
| A1.4 | | Loc. Pluton, Str Agăpieni, Jud. Neamt, si extravilan UAT Pipirig | Nr. niveluri:2; S. construita la sol:101 mp; |

B. Partea II. Proprietari și acte

| Inscrieri privitoare la dreptul de proprietate și alte drepturi reale | | Referințe |
|------------------------------------------------------------------------------------|------------------------------------------------------------------------------------------------------------------------------------------------------------------------------------------------------------|----------------|
| 5839 / 09/10/2008 | | |
| Act Notarial nr. 425, din 08/10/2008 emis de BNP Burghilea Alina Elena; | | |
| B1 | Intabulare, drept de PROPRIETATE, dobandit prin Conventie, cota actuala 1/1, cota initiala 1/1 1) UNGUREANU ANA 2) UNGUREANU GRIGORE, - sotii <i>OBSERVATII: (provenita din conversia CF 562)</i> | A1, A1.1, A1.2 |
| 20476 / 14/08/2014 | | |
| Act Administrativ nr. 824, din 14/08/2014 emis de OCPI Neamt - Serviciul cadastru; | | |
| B2 | Se noteaza respingerea cererii avand ca obiect repositionare imobil | A1, A1.1, A1.2 |
| / | | |
| Act Administrativ nr. 17408, din 01/11/2023 emis de PRIMARIA COMUNEI PIPIRIG; | | |
| B3 | Intabulare, drept de PROPRIETATE, dobandit prin Lege, cota actuala 1/1, cota initiala 1/1 1) UNGUREANU ANA 2) UNGUREANU GRIGORE, - sotii | A1.4 |

C. Partea III. SARCINI .

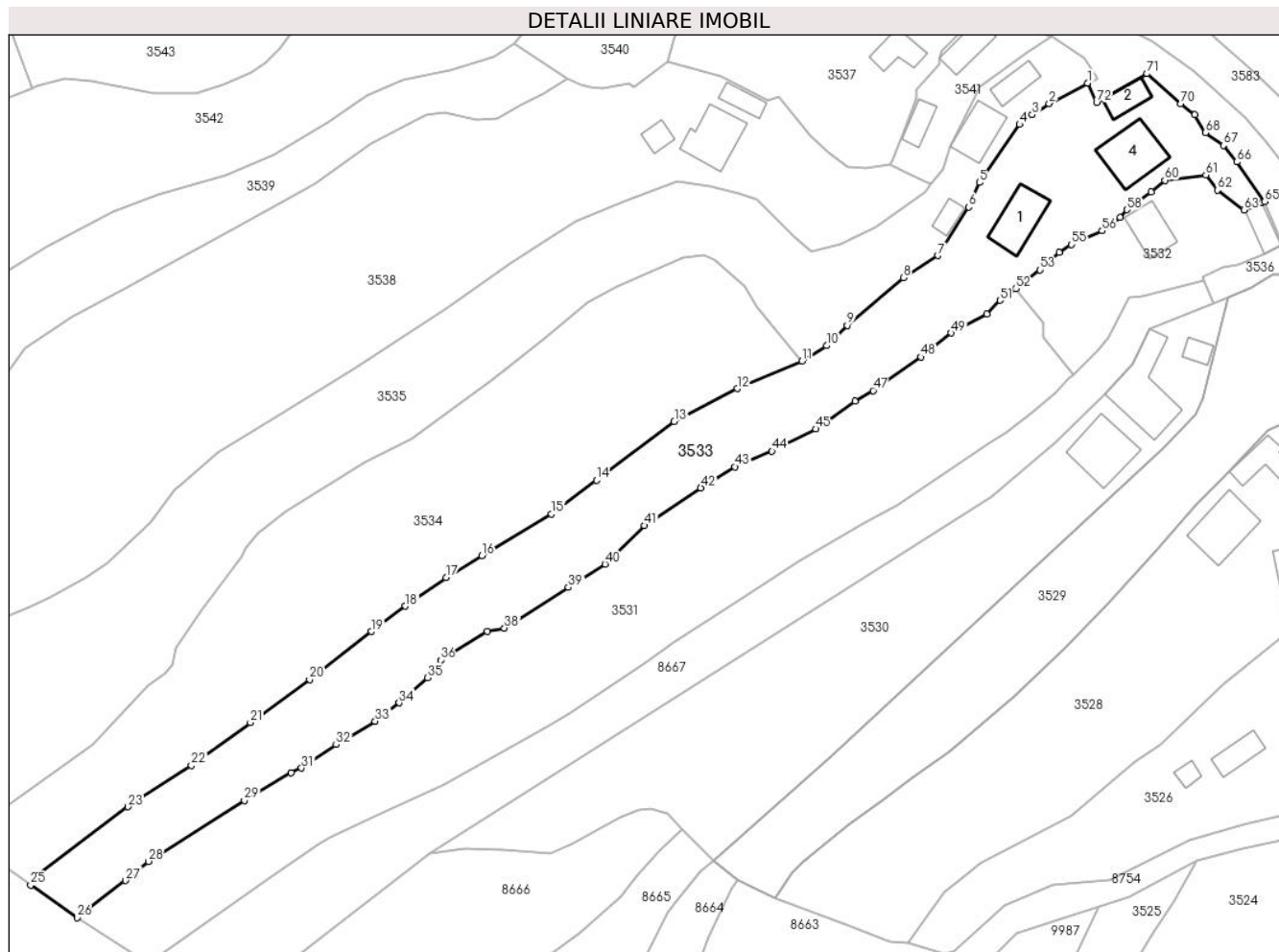
| Inscrieri privind dezmembramintele dreptului de proprietate, drepturi reale de garanție și sarcini | Referințe |
|----------------------------------------------------------------------------------------------------|-----------|
| NU SUNT | |

Anexa Nr. 1 La Partea I

Teren

| Nr cadastral | Suprafața (mp)* | Observații / Referințe |
|--------------|------------------------------------|------------------------|
| 51047 | Din acte: 3.936 Masurata: 3.955 | |

* Suprafața este determinată în planul de proiecție Stereo 70.



Date referitoare la teren

| Crt | Categorie folosință | Intravilan | Suprafața (mp) | Tarla | Parcelă | Nr. topo | Observații / Referințe |
|-----|---------------------|------------|----------------|-------|---------|----------|------------------------|
| 1 | curți constructii | DA | 961 | - | - | - | |
| 2 | faneata | DA | 1.603 | - | - | - | |
| 3 | faneata | NU | 1.391 | - | - | - | |

Date referitoare la construcții

| Crt | Număr | Destinație construcție | Supraf. (mp) | Situație juridică | Observații / Referințe |
|------|----------|-------------------------|------------------------------|-------------------|------------------------------------------------------|
| A1.1 | 51047-C1 | construcții de locuințe | Din acte: 75 Masurata: 82 | Cu acte | Nr. niveluri:1; S. construita la sol:82 mp; Locuinta |
| A1.2 | 51047-C2 | construcții anexa | Din acte: 35 Masurata: 38 | Cu acte | Nr. niveluri:1; S. construita la sol:38 mp; Grajd |
| A1.4 | | construcții de locuințe | 101 | Cu acte | Nr. niveluri:2; S. construita la sol:101 mp; |

Lungime Segmente

1) Valorile lungimilor segmentelor sunt obținute din proiecție în plan.

| Punct început | X / Y | Punct sfârșit | X / Y | Lungime segment | Punct început | X / Y | Punct sfârșit | X / Y | Lungime segment | Punct început | X / Y | Punct sfârșit | X / Y | Lungime segment |
|---------------|-------|---------------|-------|-----------------|---------------|-------|---------------|-------|-----------------|---------------|-------|---------------|-------|-----------------|
|---------------|-------|---------------|-------|-----------------|---------------|-------|---------------|-------|-----------------|---------------|-------|---------------|-------|-----------------|

| Punct început | X / Y | Punct sfârșit | X / Y | Lungime segment | Punct început | X / Y | Punct sfârșit | X / Y | Lungime segment | Punct început | X / Y | Punct sfârșit | X / Y | Lungime segment |
|---------------|----------------------------|---------------|----------------------------|-----------------|---------------|----------------------------|---------------|----------------------------|-----------------|---------------|----------------------------|---------------|----------------------------|-----------------|
| 1 | 575.703,233 635.400,593 | 2 | 575.695,83 635.396,679 | 8.374 | 2 | 575.695,83 635.396,679 | 3 | 575.692,566 635.394,527 | 3.91 | 3 | 575.692,566 635.394,527 | 4 | 575.690,164 635.392,642 | 3.053 |
| 4 | 575.690,164 635.392,642 | 5 | 575.682,425 635.381,488 | 13.576 | 5 | 575.682,425 635.381,488 | 6 | 575.680,332 635.376,791 | 5.142 | 6 | 575.680,332 635.376,791 | 7 | 575.674,481 635.367,422 | 11.046 |
| 7 | 575.674,481 635.367,422 | 8 | 575.667,795 635.363,175 | 7.921 | 8 | 575.667,795 635.363,175 | 9 | 575.656,963 635.354,027 | 14.178 | 9 | 575.656,963 635.354,027 | 10 | 575.653,002 635.350,127 | 5.559 |
| 10 | 575.653,002 635.350,127 | 11 | 575.648,321 635.347,166 | 5.539 | 11 | 575.648,321 635.347,166 | 12 | 575.635,844 635.341,881 | 13.55 | 12 | 575.635,844 635.341,881 | 13 | 575.623,728 635.335,568 | 13.662 |
| 13 | 575.623,728 635.335,568 | 14 | 575.608,803 635.324,239 | 18.738 | 14 | 575.608,803 635.324,239 | 15 | 575.600,116 635.317,774 | 10.829 | 15 | 575.600,116 635.317,774 | 16 | 575.586,711 635.309,727 | 15.635 |
| 16 | 575.586,711 635.309,727 | 17 | 575.579,826 635.305,535 | 8.061 | 17 | 575.579,826 635.305,535 | 18 | 575.572,029 635.300,059 | 9.528 | 18 | 575.572,029 635.300,059 | 19 | 575.565,444 635.295,154 | 8.211 |
| 19 | 575.565,444 635.295,154 | 20 | 575.553,59 635.285,956 | 15.004 | 20 | 575.553,59 635.285,956 | 21 | 575.542,199 635.277,685 | 14.077 | 21 | 575.542,199 635.277,685 | 22 | 575.530,872 635.269,46 | 13.998 |
| 22 | 575.530,872 635.269,46 | 23 | 575.518,665 635.261,468 | 14.591 | 23 | 575.518,665 635.261,468 | 24 | 575.501,195 635.248,253 | 21.905 | 24 | 575.501,195 635.248,253 | 25 | 575.499,968 635.246,445 | 2.185 |
| 25 | 575.499,968 635.246,445 | 26 | 575.508,901 635.240,172 | 10.916 | 26 | 575.508,901 635.240,172 | 27 | 575.518,219 635.247,305 | 11.735 | 27 | 575.518,219 635.247,305 | 28 | 575.522,566 635.250,983 | 5.694 |
| 28 | 575.522,566 635.250,983 | 29 | 575.541,039 635.262,704 | 21.878 | 29 | 575.541,039 635.262,704 | 30 | 575.550,089 635.267,997 | 10.484 | 30 | 575.550,089 635.267,997 | 31 | 575.552,054 635.268,92 | 2.171 |
| 31 | 575.552,054 635.268,92 | 32 | 575.558,69 635.273,43 | 8.024 | 32 | 575.558,69 635.273,43 | 33 | 575.566,215 635.277,921 | 8.763 | 33 | 575.566,215 635.277,921 | 34 | 575.570,814 635.281,459 | 5.802 |
| 34 | 575.570,814 635.281,459 | 35 | 575.576,241 635.286,307 | 7.277 | 35 | 575.576,241 635.286,307 | 36 | 575.578,792 635.289,683 | 4.231 | 36 | 575.578,792 635.289,683 | 37 | 575.587,815 635.295,148 | 10.549 |
| 37 | 575.587,815 635.295,148 | 38 | 575.591,073 635.295,844 | 3.332 | 38 | 575.591,073 635.295,844 | 39 | 575.603,35 635.303,661 | 14.554 | 39 | 575.603,35 635.303,661 | 40 | 575.610,391 635.308,145 | 8.348 |
| 40 | 575.610,391 635.308,145 | 41 | 575.617,979 635.315,534 | 10.591 | 41 | 575.617,979 635.315,534 | 42 | 575.628,827 635.322,783 | 13.047 | 42 | 575.628,827 635.322,783 | 43 | 575.635,375 635.326,863 | 7.715 |
| 43 | 575.635,375 635.326,863 | 44 | 575.642,545 635.329,826 | 7.758 | 44 | 575.642,545 635.329,826 | 45 | 575.650,922 635.334,131 | 9.418 | 45 | 575.650,922 635.334,131 | 46 | 575.658,46 635.339,423 | 9.21 |
| 46 | 575.658,46 635.339,423 | 47 | 575.661,98 635.341,491 | 4.083 | 47 | 575.661,98 635.341,491 | 48 | 575.671,149 635.347,96 | 11.221 | 48 | 575.671,149 635.347,96 | 49 | 575.676,963 635.352,548 | 7.406 |
| 49 | 575.676,963 635.352,548 | 50 | 575.683,823 635.356,248 | 7.794 | 50 | 575.683,823 635.356,248 | 51 | 575.686,407 635.358,831 | 3.654 | 51 | 575.686,407 635.358,831 | 52 | 575.689,397 635.361,109 | 3.759 |
| 52 | 575.689,397 635.361,109 | 53 | 575.694,077 635.364,674 | 5.883 | 53 | 575.694,077 635.364,674 | 54 | 575.697,815 635.368,017 | 5.015 | 54 | 575.697,815 635.368,017 | 55 | 575.700,123 635.369,567 | 2.78 |
| 55 | 575.700,123 635.369,567 | 56 | 575.706,006 635.372,218 | 6.453 | 56 | 575.706,006 635.372,218 | 57 | 575.709,451 635.374,761 | 4.282 | 57 | 575.709,451 635.374,761 | 58 | 575.710,766 635.376,26 | 1.994 |
| 58 | 575.710,766 635.376,26 | 59 | 575.715,476 635.379,728 | 5.849 | 59 | 575.715,476 635.379,728 | 60 | 575.718,06 635.381,942 | 3.403 | 60 | 575.718,06 635.381,942 | 61 | 575.725,95 635.382,956 | 7.955 |
| 61 | 575.725,95 635.382,956 | 62 | 575.728,155 635.380,016 | 3.675 | 62 | 575.728,155 635.380,016 | 63 | 575.733,265 635.376,189 | 6.384 | 63 | 575.733,265 635.376,189 | 64 | 575.736,725 635.377,59 | 3.733 |
| 64 | 575.736,725 635.377,59 | 65 | 575.737,27 635.377,857 | 0.607 | 65 | 575.737,27 635.377,857 | 66 | 575.731,896 635.385,447 | 9.3 | 66 | 575.731,896 635.385,447 | 67 | 575.729,312 635.388,641 | 4.108 |
| 67 | 575.729,312 635.388,641 | 68 | 575.725,873 635.391,085 | 4.219 | 68 | 575.725,873 635.391,085 | 69 | 575.723,851 635.394,534 | 3.998 | 69 | 575.723,851 635.394,534 | 70 | 575.721,16 635.396,685 | 3.445 |
| 70 | 575.721,16 635.396,685 | 71 | 575.714,644 635.402,409 | 8.673 | 71 | 575.714,644 635.402,409 | 72 | 575.704,96 635.396,898 | 11.142 | 72 | 575.704,96 635.396,898 | 1 | 575.703,233 635.400,593 | 4.079 |

** Lungimile segmentelor sunt determinate în planul de proiecție Stereo 70 și sunt rotunjite la 1 milimetru.

*** Distanța dintre puncte este formată din segmente cumulate ce sunt mai mici decât valoarea 1 milimetru.

**DATE DESPRE IMOBILUL NR. 3534**

Oficiul de Cadastru și Publicitate Imobiliară NEAMT
Biroul de Cadastru și Publicitate Imobiliară Targu-Neamt

A. Partea I. Descrierea imobilului

TEREN Necunoscut

Adresa: Loc. Pluton, Jud. Neamt, si extravilan UAT Pipirig

| Nr. Crt | Nr cadastral Nr. topografic | Suprafața* (mp) | Observații / Referințe |
|---------|-----------------------------|-----------------|----------------------------------------|
| A1 | | 4.250 | Sector cadastral:219 Teren imprejmuit; |

B. Partea II. Proprietari și acte

| Inscrieri privitoare la dreptul de proprietate și alte drepturi reale | | Referințe |
|------------------------------------------------------------------------------|----------------------------------------------------------------------------------------------------------------------------------------------------|-----------|
| / | | |
| Act Administrativ nr. 7832, din 10/05/2023 emis de PRIMARIA COMUNEI PIPIRIG; | | |
| B1 | Inscrierea posesiei, drept de PROPRIETATE, dobandit prin Lege, cota actuala 1/1, cota initiala 1/1 1) VRÂNCEANU VASILE 2) VRÂNCEANU NICULINA | A1 |

C. Partea III. SARCINI .


| Inscrieri privind dezmembramintele dreptului de proprietate, drepturi reale de garanție și sarcini | Referințe |
|----------------------------------------------------------------------------------------------------|-----------|
| NU SUNT | |

Anexa Nr. 1 La Partea I

Teren

| | | |
|--------------|-----------------|------------------------|
| Nr cadastral | Suprafața (mp)* | Observații / Referințe |
| | 4.250 | |

* Suprafața este determinată în planul de proiecție Stereo 70.



Date referitoare la teren

| Crt | Categorie folosință | Intravilan | Suprafața (mp) | Tarla | Parcelă | Nr. topo | Observații / Referințe |
|-----|---------------------|------------|----------------|-------|---------|----------|------------------------|
| 1 | faneata | DA | 1.760 | - | - | - | |
| 2 | faneata | NU | 2.490 | - | - | - | |

Lungime Segmente

1) Valorile lungimilor segmentelor sunt obținute din proiecție în plan.

| Punct început | X / Y | Punct sfârșit | X / Y | Lungime segment (** (m)) |
|---------------|----------------------------|---------------|----------------------------|--------------------------|
| 1 | 575.488,767 635.256,885 | 2 | 575.495,426 635.249,634 | 9.845 |
| 3 | 575.499,968 635.246,445 | 4 | 575.501,195 635.248,253 | 2.185 |
| 5 | 575.518,665 635.261,468 | 6 | 575.530,872 635.269,46 | 14.591 |
| 7 | 575.542,199 635.277,685 | 8 | 575.553,59 635.285,956 | 14.077 |

| Punct început | X / Y | Punct sfârșit | X / Y | Lungime segment (** (m)) |
|---------------|----------------------------|---------------|----------------------------|--------------------------|
| 2 | 575.495,426 635.249,634 | 3 | 575.499,968 635.246,445 | 5.55 |
| 4 | 575.501,195 635.248,253 | 5 | 575.518,665 635.261,468 | 21.905 |
| 6 | 575.530,872 635.269,46 | 7 | 575.542,199 635.277,685 | 13.998 |
| 8 | 575.553,59 635.285,956 | 9 | 575.565,444 635.295,154 | 15.004 |

| Punct început | X / Y | Punct sfârșit | X / Y | Lungime segment (** (m)) |
|---------------|----------------------------|---------------|----------------------------|--------------------------|
| 9 | 575.565,444 635.295,154 | 10 | 575.572,029 635.300,059 | 8.211 |
| 11 | 575.579,826 635.305,535 | 12 | 575.586,711 635.309,727 | 8.061 |
| 13 | 575.600,116 635.317,774 | 14 | 575.608,803 635.324,239 | 10.829 |
| 15 | 575.623,728 635.335,568 | 16 | 575.635,844 635.341,881 | 13.662 |
| 17 | 575.648,321 635.347,166 | 18 | 575.639,688 635.357,542 | 13.498 |
| 19 | 575.637,216 635.361,431 | 20 | 575.631,569 635.366,627 | 7.674 |
| 21 | 575.629,496 635.367,636 | 22 | 575.625,511 635.366,955 | 4.043 |
| 23 | 575.612,615 635.361,401 | 24 | 575.607,196 635.358,572 | 6.113 |
| 25 | 575.598,817 635.351,406 | 26 | 575.588,821 635.343,628 | 12.666 |
| 27 | 575.573,211 635.332,313 | 28 | 575.564,387 635.327,758 | 9.93 |
| 29 | 575.549,055 635.318,334 | 30 | 575.543,785 635.314,132 | 6.74 |
| 31 | 575.541,283 635.311,346 | 32 | 575.540,526 635.309,469 | 2.024 |
| 33 | 575.532,789 635.299,328 | 34 | 575.527,82 635.291,964 | 8.884 |
| 35 | 575.527,316 635.288,826 | 36 | 575.525,83 635.287,034 | 2.328 |
| 37 | 575.522,526 635.284,905 | 38 | 575.511,991 635.273,343 | 15.642 |

| Punct început | X / Y | Punct sfârșit | X / Y | Lungime segment (** (m)) |
|---------------|----------------------------|---------------|----------------------------|--------------------------|
| 10 | 575.572,029 635.300,059 | 11 | 575.579,826 635.305,535 | 9.528 |
| 12 | 575.586,711 635.309,727 | 13 | 575.600,116 635.317,774 | 15.635 |
| 14 | 575.608,803 635.324,239 | 15 | 575.623,728 635.335,568 | 18.738 |
| 16 | 575.635,844 635.341,881 | 17 | 575.648,321 635.347,166 | 13.55 |
| 18 | 575.639,688 635.357,542 | 19 | 575.637,216 635.361,431 | 4.608 |
| 20 | 575.631,569 635.366,627 | 21 | 575.629,496 635.367,636 | 2.306 |
| 22 | 575.625,511 635.366,955 | 23 | 575.612,615 635.361,401 | 14.041 |
| 24 | 575.607,196 635.358,572 | 25 | 575.598,817 635.351,406 | 11.025 |
| 26 | 575.588,821 635.343,628 | 27 | 575.573,211 635.332,313 | 19.28 |
| 28 | 575.564,387 635.327,758 | 29 | 575.549,055 635.318,334 | 17.997 |
| 30 | 575.543,785 635.314,132 | 31 | 575.541,283 635.311,346 | 3.745 |
| 32 | 575.540,526 635.309,469 | 33 | 575.532,789 635.299,328 | 12.755 |
| 34 | 575.527,82 635.291,964 | 35 | 575.527,316 635.288,826 | 3.178 |
| 36 | 575.525,83 635.287,034 | 37 | 575.522,526 635.284,905 | 3.931 |
| 38 | 575.511,991 635.273,343 | 1 | 575.488,767 635.256,885 | 28.464 |

** Lungimile segmentelor sunt determinate în planul de proiecție Stereo 70 și sunt rotunjite la 1 milimetru.

*** Distanța dintre puncte este formată din segmente cumulate ce sunt mai mici decât valoarea 1 milimetru.



DATE DESPRE IMOBILUL NR. 3535

Oficiul de Cadastru și Publicitate Imobiliară NEAMT
Biroul de Cadastru și Publicitate Imobiliară Targu-Neamt

A. Partea I. Descrierea imobilului

TEREN Necunoscut

Nr. CF vechi:466
Nr. cadastral vechi:593

Adresa: Loc. Pluton, Str Agăpieni, Jud. Neamt

| Nr. Crt | Nr cadastral Nr. topografic | Suprafața* (mp) | Observații / Referințe |
|---------|-----------------------------|------------------------------------|----------------------------------------|
| A1 | 50973 | Din acte: 4.860 Masurata: 4.743 | Sector cadastral:219 Teren imprejmuit; |

Construcții

| Crt | Nr cadastral Nr. topografic | Adresa | Observații / Referințe |
|------|-----------------------------|---------------------------------------|----------------------------------------------------------------------------------------------------------------------------|
| A1.1 | 50973-C1 | Loc. Pluton, Str Agăpieni, Jud. Neamt | Nr. niveluri:1; S. construita la sol:36 mp; Casă de locuit, construită din lemn pe fundație de piatra acoperită cu dranita |
| A1.2 | 50973-C2 | Loc. Pluton, Str Agăpieni, Jud. Neamt | Nr. niveluri:1; S. construita la sol:21 mp; Grajd construit din lemn pe fundație de piatră |
| A1.3 | | Loc. Pluton, Str Agăpieni, Jud. Neamt | Nr. niveluri:1; S. construita la sol:67 mp; |

B. Partea II. Proprietari și acte

| Inscrieri privitoare la dreptul de proprietate și alte drepturi reale | | Referințe |
|------------------------------------------------------------------------------------|-------------------------------------------------------------------------------------------------------------------------------------------------------------------------------------------------------------------------------------------------------------------------------------------------------------------------------------------------------------------------------------------------------------------------------------------------------------------------------------------------------------------------------------------------------------------------------------|----------------|
| 319 / 21/01/2008 | | |
| Hotarare Judecatoreasca nr. 1968, din 29/11/2005 emis de Judecatoria Tg. Neamt; | | |
| B1 | Intabulare, drept de PROPRIETATE, dobandit prin Hotarare Judecatoreasca, cota actuala 1/1, cota initiala 1/1 1) OLTEANU GHEORGHE <i>OBSERVATII: (provenita din conversia CF 466)</i> | A1, A1.1, A1.2 |
| 20495 / 14/08/2014 | | |
| Act Administrativ nr. 824, din 14/08/2014 emis de OCPI Neamt - Serviciul cadastru; | | |
| B2 | Se actualizeaza inscrierea in cartea funciara conform documentatiei cadastrale, in sensul repositionarii imobilului, deoarece s-a constatat o neconcordanta virtuala, intre imobilul descris sub A1 si imobilul a carei documentatie cadastrala a fost depusa spre avizare si inregistrata sub nr. 19922/2014, cu termen de solutionare 19.08.2014, cu privire la datele referitoare la amplasamentul imobilului, care sunt eronate, coordonatele corecte fiind prezentate in dosarul de repositionare intocmit de PFA Baltatescu Adrian, in urma masuratorilor efectuate la teren. | A1, A1.1, A1.2 |
| / | | |
| Act Administrativ nr. 17408, din 01/11/2023 emis de PRIMARIA COMUNEI PIPIRIG; | | |
| B3 | Intabulare, drept de PROPRIETATE, dobandit prin Lege, cota actuala 1/1, cota initiala 1/1 1) OLTEANU GHEORGHE | A1.3 |

C. Partea III. SARCINI .

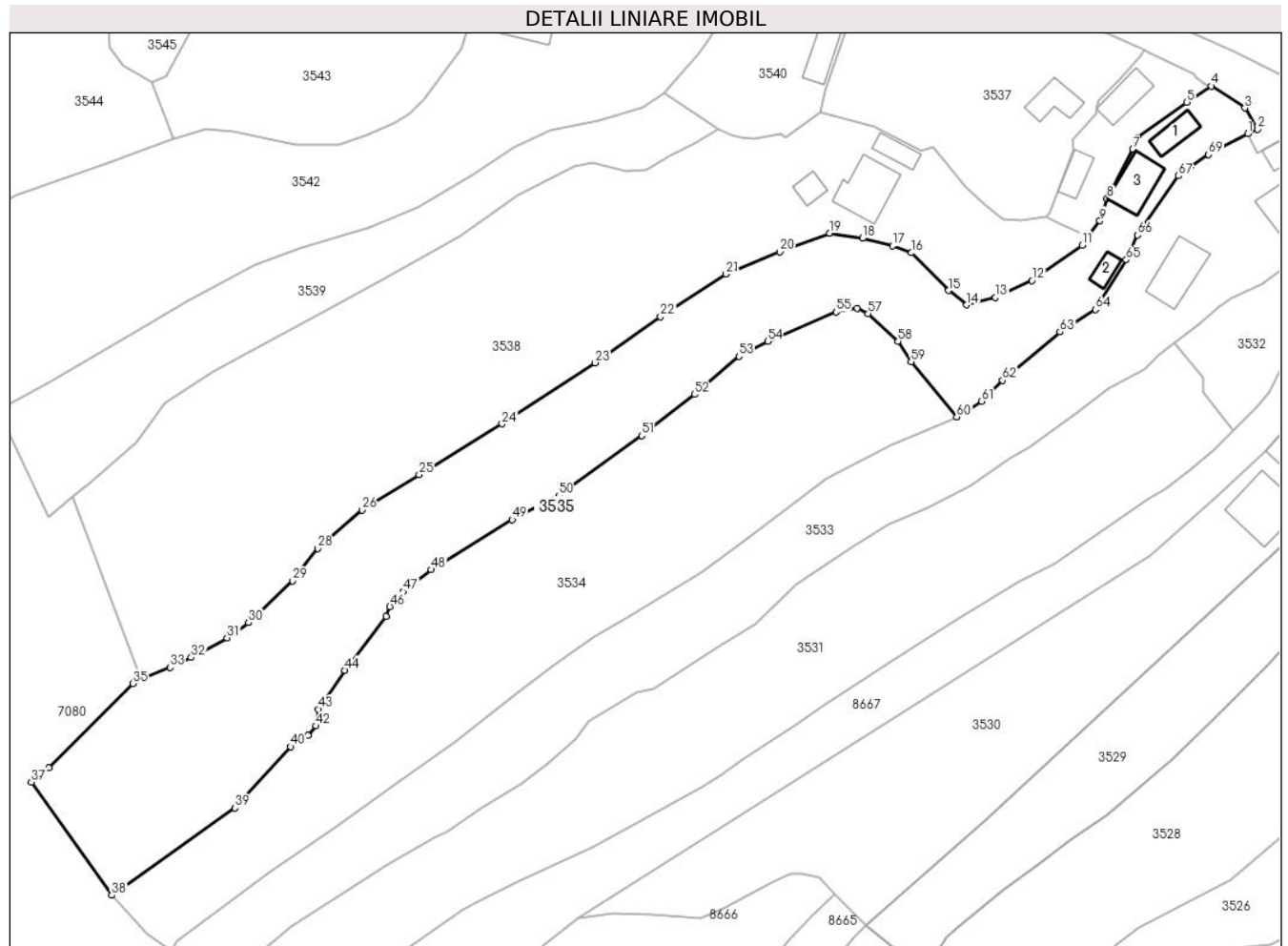
| Inscrieri privind dezmembramintele dreptului de proprietate, drepturi reale de garanție și sarcini | Referințe |
|----------------------------------------------------------------------------------------------------|-----------|
| NU SUNT | |

Anexa Nr. 1 La Partea I

Teren

| Nr cadastral | Suprafața (mp)* | Observații / Referințe |
|--------------|------------------------------------|------------------------|
| 50973 | Din acte: 4.860 Masurata: 4.743 | |

* Suprafața este determinată în planul de proiecție Stereo 70.



Date referitoare la teren

| Crt | Categorie folosință | Intra vilan | Suprafața (mp) | Tarla | Parcelă | Nr. topo | Observații / Referințe |
|-----|---------------------|-------------|----------------|-------|---------|----------|------------------------|
| 1 | curți constructii | DA | 482 | - | - | - | |
| 2 | faneata | DA | 1.681 | - | - | - | |
| 3 | faneata | NU | 2.580 | - | - | - | TEREN EXTRAVILAN |

Date referitoare la construcții

| Crt | Număr | Destinație construcție | Supraf. (mp) | Situație juridică | Observații / Referințe |
|------|----------|-------------------------|--------------|-------------------|----------------------------------------------------------------------------------------------------------------------------|
| A1.1 | 50973-C1 | construcții de locuințe | 36 | Cu acte | Nr. niveluri:1; S. construita la sol:36 mp; Casă de locuit, construită din lemn pe fundație de piatră acoperită cu dranita |
| A1.2 | 50973-C2 | construcții anexa | 21 | Cu acte | Nr. niveluri:1; S. construita la sol:21 mp; Grajd construit din lemn pe fundație de piatră |
| A1.3 | | construcții de locuințe | 67 | Cu acte | Nr. niveluri:1; S. construita la sol:67 mp; |

Lungime Segmente

1) Valorile lungimilor segmentelor sunt obținute din proiecție în plan.

| Punct început | X / Y | Punct sfârșit | X / Y | Lungime segment | Punct început | X / Y | Punct sfârșit | X / Y | Lungime segment | Punct început | X / Y | Punct sfârșit | X / Y | Lungime segment |
|---------------|----------------------------|---------------|----------------------------|-----------------|---------------|----------------------------|---------------|----------------------------|-----------------|---------------|----------------------------|---------------|----------------------------|-----------------|
| 1 | 575.703,233 635.400,593 | 2 | 575.705,102 635.401,459 | 2.06 | 2 | 575.705,102 635.401,459 | 3 | 575.702,708 635.405,443 | 4.648 | 3 | 575.702,708 635.405,443 | 4 | 575.696,352 635.409,594 | 7.591 |
| 4 | 575.696,352 635.409,594 | 5 | 575.691,711 635.406,549 | 5.551 | 5 | 575.691,711 635.406,549 | 6 | 575.682,476 635.399,865 | 11.4 | 6 | 575.682,476 635.399,865 | 7 | 575.681,558 635.397,638 | 2.409 |
| 7 | 575.681,558 635.397,638 | 8 | 575.676,707 635.388,356 | 10.47 3 | 8 | 575.676,707 635.388,356 | 9 | 575.675,332 635.384,135 | 4.439 | 9 | 575.675,332 635.384,135 | 10 | 575.673,165 635.381,197 | 3.651 |
| 10 | 575.673,165 635.381,197 | 11 | 575.671,97 635.379,576 | 2.014 | 11 | 575.671,97 635.379,576 | 12 | 575.662,52 635.372,895 | 11.57 3 | 12 | 575.662,52 635.372,895 | 13 | 575.655,64 635.369,662 | 7.602 |
| 13 | 575.655,64 635.369,662 | 14 | 575.650,178 635.368,267 | 5.637 | 14 | 575.650,178 635.368,267 | 15 | 575.646,763 635.370,986 | 4.365 | 15 | 575.646,763 635.370,986 | 16 | 575.639,752 635.378,135 | 10.01 3 |
| 16 | 575.639,752 635.378,135 | 17 | 575.636,211 635.379,43 | 3.77 | 17 | 575.636,211 635.379,43 | 18 | 575.630,509 635.380,861 | 5.879 | 18 | 575.630,509 635.380,861 | 19 | 575.624,262 635.381,797 | 6.317 |
| 19 | 575.624,262 635.381,797 | 20 | 575.614,913 635.378,296 | 9.983 | 20 | 575.614,913 635.378,296 | 21 | 575.604,756 635.374,092 | 10.99 3 | 21 | 575.604,756 635.374,092 | 22 | 575.592,413 635.366,04 | 14.73 7 |
| 22 | 575.592,413 635.366,04 | 23 | 575.579,988 635.357,365 | 15.15 4 | 23 | 575.579,988 635.357,365 | 24 | 575.562,432 635.345,827 | 21.00 8 | 24 | 575.562,432 635.345,827 | 25 | 575.546,809 635.336,227 | 18.33 7 |
| 25 | 575.546,809 635.336,227 | 26 | 575.536,026 635.329,602 | 12.65 6 | 26 | 575.536,026 635.329,602 | 27 | 575.528,823 635.323,362 | 9.53 | 27 | 575.528,823 635.323,362 | 28 | 575.527,657 635.322,351 | 1.543 |
| 28 | 575.527,657 635.322,351 | 29 | 575.522,942 635.316,205 | 7.746 | 29 | 575.522,942 635.316,205 | 30 | 575.514,589 635.308,342 | 11.47 2 | 30 | 575.514,589 635.308,342 | 31 | 575.510,553 635.305,451 | 4.965 |
| 31 | 575.510,553 635.305,451 | 32 | 575.503,805 635.301,731 | 7.705 | 32 | 575.503,805 635.301,731 | 33 | 575.499,733 635.299,892 | 4.468 | 33 | 575.499,733 635.299,892 | 34 | 575.494,254 635.297,661 | 5.916 |
| 34 | 575.494,254 635.297,661 | 35 | 575.492,76 635.296,802 | 1.723 | 35 | 575.492,76 635.296,802 | 36 | 575.476,955 635.280,909 | 22.41 4 | 36 | 575.476,955 635.280,909 | 37 | 575.473,611 635.278,248 | 4.274 |
| 37 | 575.473,611 635.278,248 | 38 | 575.488,767 635.256,885 | 26.19 3 | 38 | 575.488,767 635.256,885 | 39 | 575.511,991 635.273,343 | 28.46 4 | 39 | 575.511,991 635.273,343 | 40 | 575.522,526 635.284,905 | 15.64 2 |
| 40 | 575.522,526 635.284,905 | 41 | 575.525,83 635.287,034 | 3.931 | 41 | 575.525,83 635.287,034 | 42 | 575.527,316 635.288,826 | 2.328 | 42 | 575.527,316 635.288,826 | 43 | 575.527,82 635.291,964 | 3.178 |
| 43 | 575.527,82 635.291,964 | 44 | 575.532,789 635.299,328 | 8.884 | 44 | 575.532,789 635.299,328 | 45 | 575.540,526 635.309,469 | 12.75 5 | 45 | 575.540,526 635.309,469 | 46 | 575.541,283 635.311,346 | 2.024 |
| 46 | 575.541,283 635.311,346 | 47 | 575.543,785 635.314,132 | 3.745 | 47 | 575.543,785 635.314,132 | 48 | 575.549,055 635.318,334 | 6.74 | 48 | 575.549,055 635.318,334 | 49 | 575.564,387 635.327,758 | 17.99 7 |
| 49 | 575.564,387 635.327,758 | 50 | 575.573,211 635.332,313 | 9.93 | 50 | 575.573,211 635.332,313 | 51 | 575.588,821 635.343,628 | 19.28 | 51 | 575.588,821 635.343,628 | 52 | 575.598,817 635.351,406 | 12.66 6 |
| 52 | 575.598,817 635.351,406 | 53 | 575.607,196 635.358,572 | 11.02 5 | 53 | 575.607,196 635.358,572 | 54 | 575.612,615 635.361,401 | 6.113 | 54 | 575.612,615 635.361,401 | 55 | 575.625,511 635.366,955 | 14.04 1 |
| 55 | 575.625,511 635.366,955 | 56 | 575.629,496 635.367,636 | 4.043 | 56 | 575.629,496 635.367,636 | 57 | 575.631,569 635.366,627 | 2.306 | 57 | 575.631,569 635.366,627 | 58 | 575.637,216 635.361,431 | 7.674 |
| 58 | 575.637,216 635.361,431 | 59 | 575.639,688 635.357,542 | 4.608 | 59 | 575.639,688 635.357,542 | 60 | 575.648,321 635.347,166 | 13.49 8 | 60 | 575.648,321 635.347,166 | 61 | 575.653,002 635.350,127 | 5.539 |
| 61 | 575.653,002 635.350,127 | 62 | 575.656,963 635.354,027 | 5.559 | 62 | 575.656,963 635.354,027 | 63 | 575.667,795 635.363,175 | 14.17 8 | 63 | 575.667,795 635.363,175 | 64 | 575.674,481 635.367,422 | 7.921 |
| 64 | 575.674,481 635.367,422 | 65 | 575.680,332 635.376,791 | 11.04 6 | 65 | 575.680,332 635.376,791 | 66 | 575.682,425 635.381,488 | 5.142 | 66 | 575.682,425 635.381,488 | 67 | 575.690,164 635.392,642 | 13.57 6 |
| 67 | 575.690,164 635.392,642 | 68 | 575.692,566 635.394,527 | 3.053 | 68 | 575.692,566 635.394,527 | 69 | 575.695,83 635.396,679 | 3.91 | 69 | 575.695,83 635.396,679 | 1 | 575.703,233 635.400,593 | 8.374 |

** Lungimile segmentelor sunt determinate în planul de proiecție Stereo 70 și sunt rotunjite la 1 milimetru.

*** Distanța dintre puncte este formată din segmente cumulate ce sunt mai mici decât valoarea 1 milimetru.

**DATE DESPRE IMOBILUL NR. 3536**

Oficiul de Cadastru și Publicitate Imobiliară NEAMT
Biroul de Cadastru și Publicitate Imobiliară Targu-Neamt

A. Partea I. Descrierea imobilului

TEREN Intravilan

Adresa: Loc. Pluton, Str Agăpieni, Jud. Neamt

| Nr. Crt | Nr cadastral Nr. topografic | Suprafața* (mp) | Observații / Referințe |
|---------|-----------------------------|-----------------|------------------------------------------|
| A1 | | 88 | Sector cadastral:219 Teren neimprejmuit; |

B. Partea II. Proprietari și acte

| Inscrieri privitoare la dreptul de proprietate și alte drepturi reale | | Referințe |
|-----------------------------------------------------------------------|-------------------------------------------------------------------------------------------------------------------------------------------------------------------------|-----------|
| / | | |
| Act Normativ nr. 7, din 13/03/1996 emis de GUVERNUL ROMÂNIEI; | | |
| B1 | Inscrierea provizorie, drept de PROPRIETATE, dobandit prin Lege, cota actuala 1/1, cota initiala 1/1 1) COMUNA PIPIRIG, CIF:99999999999999, PROPRIETAR NEIDENTIFICAT | A1 |

C. Partea III. SARCINI .

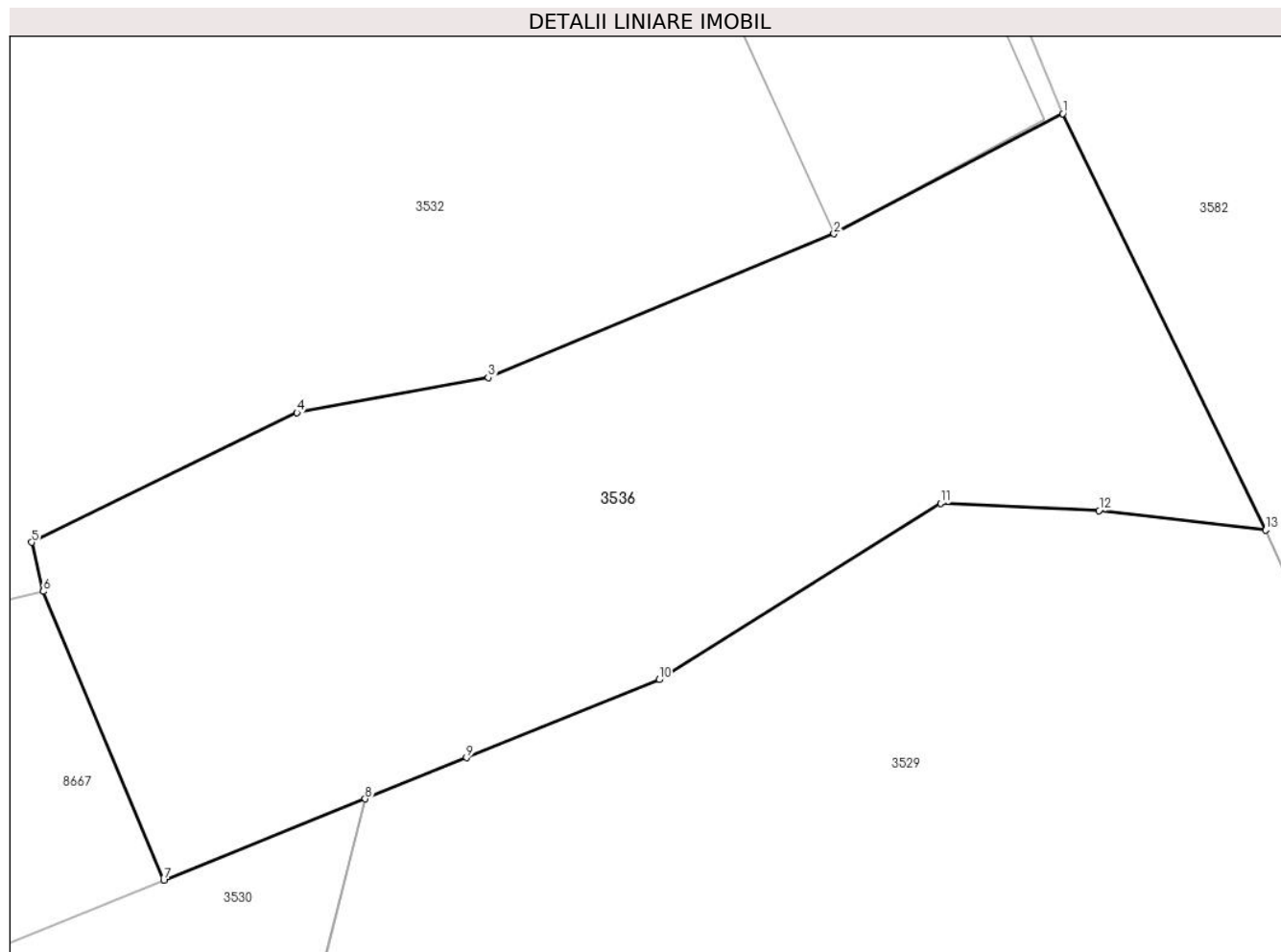
| Inscrieri privind dezmembramintele dreptului de proprietate, drepturi reale de garanție și sarcini | Referințe |
|----------------------------------------------------------------------------------------------------|-----------|
| NU SUNT | |

Anexa Nr. 1 La Partea I

Teren

| Nr cadastral | Suprafața (mp)* | Observații / Referințe |
|--------------|-----------------|------------------------|
| | 88 | |

* Suprafața este determinată în planul de proiecție Stereo 70.



Date referitoare la teren

| Crt | Categorie folosință | Intravilan | Suprafața (mp) | Tarla | Parcelă | Nr. topo | Observații / Referințe |
|-----|---------------------|------------|----------------|-------|---------|----------|------------------------|
| 1 | drum | DA | 88 | - | - | - | |

Lungime Segmente

1) Valorile lungimilor segmentelor sunt obținute din proiecție în plan.

| Punct început | X / Y | Punct sfârșit | X / Y | Lungime segment (** (m) |
|---------------|----------------------------|---------------|----------------------------|-------------------------|
| 1 | 575.740,644 635.369,598 | 2 | 575.737,261 635.367,824 | 3.82 |
| 2 | 575.737,261 635.367,824 | 3 | 575.732,153 635.365,701 | 5.532 |
| 3 | 575.732,153 635.365,701 | 4 | 575.729,325 635.365,182 | 2.875 |
| 4 | 575.729,325 635.365,182 | 5 | 575.725,404 635.363,269 | 4.363 |
| 5 | 575.725,404 635.363,269 | 6 | 575.725,573 635.362,544 | 0.744 |

| Punct început | X / Y | Punct sfârșit | X / Y | Lungime segment (** (m) |
|---------------|----------------------------|---------------|----------------------------|-------------------------|
| 6 | 575.725,573 635.362,544 | 7 | 575.727,357 635.358,275 | 4.627 |
| 7 | 575.727,357 635.358,275 | 8 | 575.730,334 635.359,481 | 3.212 |
| 8 | 575.730,334 635.359,481 | 9 | 575.731,831 635.360,088 | 1.615 |
| 9 | 575.731,831 635.360,088 | 10 | 575.734,677 635.361,242 | 3.071 |
| 10 | 575.734,677 635.361,242 | 11 | 575.738,836 635.363,847 | 4.907 |
| 11 | 575.738,836 635.363,847 | 12 | 575.741,178 635.363,739 | 2.344 |
| 12 | 575.741,178 635.363,739 | 13 | 575.743,643 635.363,449 | 2.482 |
| 13 | 575.743,643 635.363,449 | 1 | 575.740,644 635.369,598 | 6.841 |

** Lungimile segmentelor sunt determinate în planul de proiecție Stereo 70 și sunt rotunjite la 1 milimetru.

*** Distanța dintre puncte este formată din segmente cumulate ce sunt mai mici decât valoarea 1 milimetru.

**DATE DESPRE IMOBILUL NR. 3537**

Oficiul de Cadastru și Publicitate Imobiliară NEAMT
Biroul de Cadastru și Publicitate Imobiliară Targu-Neamt

A. Partea I. Descrierea imobilului

TEREN Intravilan

Adresa: Loc. Pluton, Str Agăpieni, Jud. Neamt

| Nr. Crt | Nr cadastral Nr. topografic | Suprafața* (mp) | Observații / Referințe |
|---------|-----------------------------|------------------------------------|------------------------------------------|
| A1 | 54597 | Din acte: 1.770 Masurata: 1.664 | Sector cadastral:219 Teren neimpregmuit; |

Construcții

| Crt | Nr cadastral Nr. topografic | Adresa | Observații / Referințe |
|------|-----------------------------|---------------------------------------|-------------------------------------------------------------------------------------------|
| A1.1 | 54597-C1 | Loc. Pluton, Str Agăpieni, Jud. Neamt | Nr. niveluri:1; S. construita la sol:46 mp; S. construita desfasurata:46 mp; LOCUINTA (P) |

B. Partea II. Proprietari și acte

| Inscrieri privitoare la dreptul de proprietate și alte drepturi reale | | Referințe |
|-----------------------------------------------------------------------------------------------|-----------------------------------------------------------------------------------------------------------------------------------------------------------------------------|-----------|
| 23128 / 14/09/2023 | | |
| Act Notarial nr. Declarație aut nr. 760, din 13/09/2023 emis de BIN Tudor V. VIOREL; | | |
| B3 | Se notează stabilirea cotelor părți ce revin fiecărui coproprietar, după cum urmează : VRÂNCEANU NICULINA - cota de ½ și COJOCARU CRISTIAN - cota de ½ | A1, A1.1 |
| Act Notarial nr. Contract de vânzare aut nr. 761, din 13/09/2023 emis de BIN Tudor V. VIOREL; | | |
| B4 | Intabulare, drept de PROPRIETATE, cu titlu de drept de cumpărare, dobândit prin Conventie, cota actuala 1/1, cota initiala 1/1 1) COJOCARU DUMITRU - DANIEL, bun propriu | A1 |
| B5 | Intabulare, drept de PROPRIETATE, cu titlu de drept de cumpărare, dobândit prin Conventie, cota actuala 1/1, cota initiala 1/1 1) COJOCARU DUMITRU - DANIEL, bun propriu | A1.1 |

C. Partea III. SARCINI .

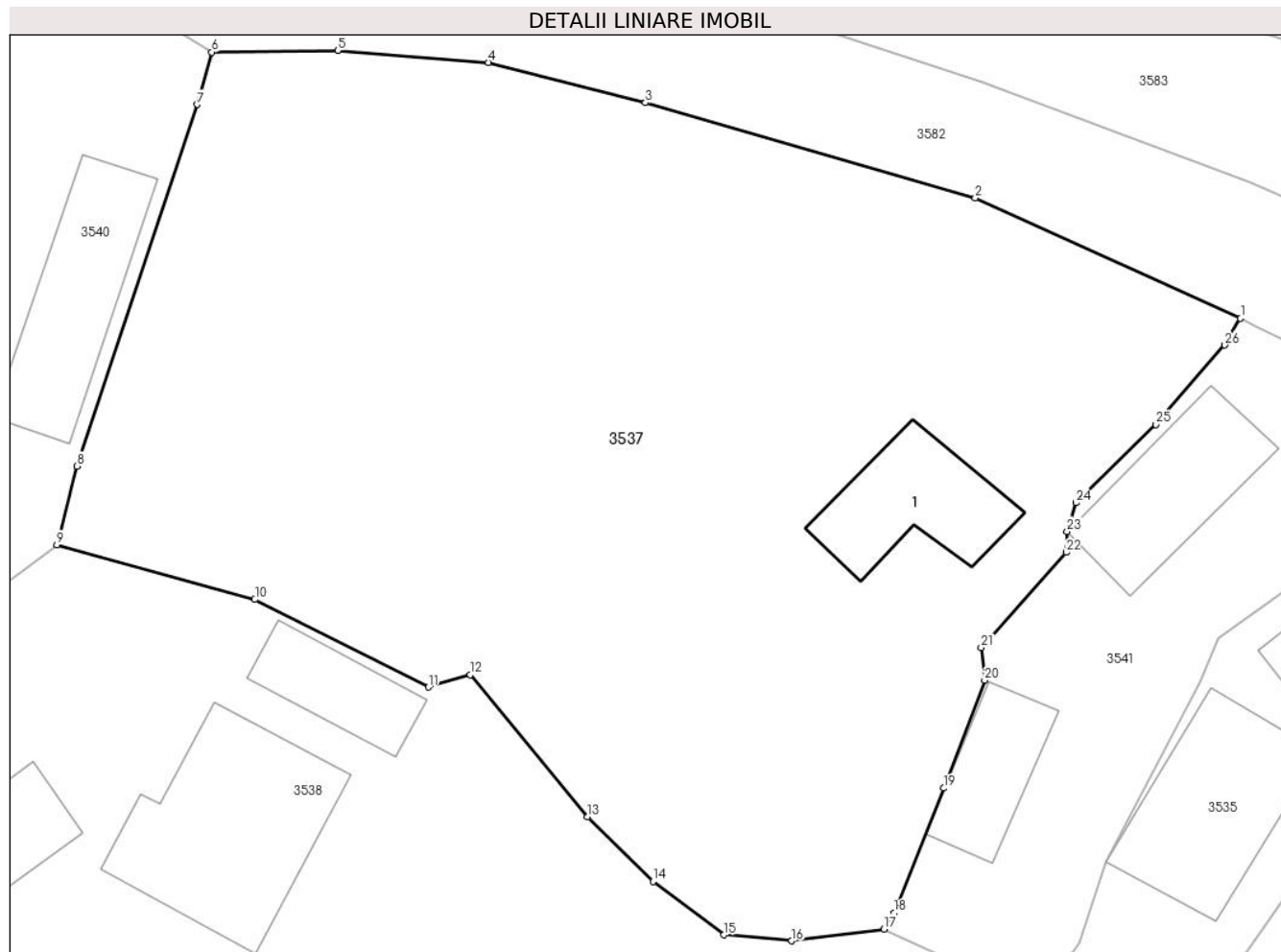
| Inscrieri privind dezmembramintele dreptului de proprietate, drepturi reale de garanție și sarcini | Referințe |
|----------------------------------------------------------------------------------------------------|-----------|
| NU SUNT | |

Anexa Nr. 1 La Partea I

Teren

| Nr cadastral | Suprafața (mp)* | Observații / Referințe |
|--------------|------------------------------------|------------------------|
| 54597 | Din acte: 1.770 Masurata: 1.664 | |

* Suprafața este determinată în planul de proiecție Stereo 70.



Date referitoare la teren

| Crt | Categorie folosință | Intra vilan | Suprafața (mp) | Tarla | Parcelă | Nr. topo | Observații / Referințe |
|-----|---------------------|-------------|----------------|-------|---------|----------|------------------------|
| 1 | curți constructii | DA | 161 | - | - | - | |
| 2 | faneata | DA | 1.503 | - | - | - | |

Date referitoare la construcții

| Crt | Număr | Destinație construcție | Supraf. (mp) | Situație juridică | Observații / Referințe |
|------|----------|-------------------------|------------------------------|-------------------|-------------------------------------------------------------------------------------------|
| A1.1 | 54597-C1 | construcții de locuințe | Din acte: 67 Masurata: 46 | Cu acte | Nr. niveluri:1; S. construita la sol:46 mp; S. construita desfasurata:46 mp; LOCUINTA (P) |

Lungime Segmente

1) Valorile lungimilor segmentelor sunt obținute din proiecție în plan.

| Punct început | X / Y | Punct sfârșit | X / Y | Lungime segment (** (m) |
|---------------|----------------------------|---------------|----------------------------|-------------------------|
| 1 | 575.683,649 635.416,419 | 2 | 575.669,932 635.422,639 | 15.061 |
| 3 | 575.652,892 635.427,561 | 4 | 575.644,787 635.429,639 | 8.367 |

| Punct început | X / Y | Punct sfârșit | X / Y | Lungime segment (** (m) |
|---------------|----------------------------|---------------|----------------------------|-------------------------|
| 2 | 575.669,932 635.422,639 | 3 | 575.652,892 635.427,561 | 17.737 |
| 4 | 575.644,787 635.429,639 | 5 | 575.636,987 635.430,262 | 7.825 |

| Punct început | X / Y | Punct sfârșit | X / Y | Lungime segment (** (m) |
|---------------|----------------------------|---------------|----------------------------|-------------------------|
| 5 | 575.636,987 635.430,262 | 6 | 575.630,473 635.430,176 | 6.515 |
| 7 | 575.629,737 635.427,468 | 8 | 575.623,514 635.408,785 | 19.692 |
| 9 | 575.622,474 635.404,721 | 10 | 575.632,707 635.401,89 | 10.617 |
| 11 | 575.641,676 635.397,358 | 12 | 575.643,834 635.397,993 | 2.249 |
| 13 | 575.649,906 635.390,656 | 14 | 575.653,285 635.387,314 | 4.753 |
| 15 | 575.656,95 635.384,561 | 16 | 575.660,443 635.384,251 | 3.507 |
| 17 | 575.665,22 635.384,857 | 18 | 575.665,746 635.385,693 | 0.988 |
| 19 | 575.668,306 635.392,143 | 20 | 575.670,42 635.397,712 | 5.957 |
| 21 | 575.670,249 635.399,398 | 22 | 575.674,634 635.404,323 | 6.594 |
| 23 | 575.674,694 635.405,406 | 24 | 575.675,134 635.406,883 | 1.541 |
| 25 | 575.679,279 635.410,925 | 26 | 575.682,839 635.415,041 | 5.442 |

| Punct început | X / Y | Punct sfârșit | X / Y | Lungime segment (** (m) |
|---------------|----------------------------|---------------|----------------------------|-------------------------|
| 6 | 575.630,473 635.430,176 | 7 | 575.629,737 635.427,468 | 2.806 |
| 8 | 575.623,514 635.408,785 | 9 | 575.622,474 635.404,721 | 4.195 |
| 10 | 575.632,707 635.401,89 | 11 | 575.641,676 635.397,358 | 10.049 |
| 12 | 575.643,834 635.397,993 | 13 | 575.649,906 635.390,656 | 9.524 |
| 14 | 575.653,285 635.387,314 | 15 | 575.656,95 635.384,561 | 4.584 |
| 16 | 575.660,443 635.384,251 | 17 | 575.665,22 635.384,857 | 4.815 |
| 18 | 575.665,746 635.385,693 | 19 | 575.668,306 635.392,143 | 6.939 |
| 20 | 575.670,42 635.397,712 | 21 | 575.670,249 635.399,398 | 1.695 |
| 22 | 575.674,634 635.404,323 | 23 | 575.674,694 635.405,406 | 1.085 |
| 24 | 575.675,134 635.406,883 | 25 | 575.679,279 635.410,925 | 5.79 |
| 26 | 575.682,839 635.415,041 | 1 | 575.683,649 635.416,419 | 1.598 |

** Lungimile segmentelor sunt determinate în planul de proiecție Stereo 70 și sunt rotunjite la 1 milimetru.

*** Distanța dintre puncte este formată din segmente cumulate ce sunt mai mici decât valoarea 1 milimetru.

**DATE DESPRE IMOBILUL NR. 3538**

Oficiul de Cadastru și Publicitate Imobiliară NEAMT
Biroul de Cadastru și Publicitate Imobiliară Targu-Neamt

A. Partea I. Descrierea imobilului

TEREN Necunoscut

Adresa: Loc. Pluton, Str Agăpieni, Jud. Neamt, si extravilan UAT Pipirig

| Nr. Crt | Nr cadastral Nr. topografic | Suprafața* (mp) | Observații / Referințe |
|---------|-----------------------------|-----------------|----------------------------------------|
| A1 | | 6.122 | Sector cadastral:219 Teren imprejmuit; |

Construcții

| Crt | Nr cadastral Nr. topografic | Adresa | Observații / Referințe |
|------|-----------------------------|------------------------------------------------------------------|---------------------------------------------|
| A1.1 | | Loc. Pluton, Str Agăpieni, Jud. Neamt, si extravilan UAT Pipirig | Nr. niveluri:2; S. construita la sol:89 mp; |
| A1.2 | | Loc. Pluton, Str Agăpieni, Jud. Neamt, si extravilan UAT Pipirig | Nr. niveluri:1; S. construita la sol:30 mp; |
| A1.3 | | Loc. Pluton, Str Agăpieni, Jud. Neamt, si extravilan UAT Pipirig | Nr. niveluri:1; S. construita la sol:21 mp; |

B. Partea II. Proprietari și acte

| Inscrieri privitoare la dreptul de proprietate și alte drepturi reale | | Referințe |
|-------------------------------------------------------------------------------|----------------------------------------------------------------------------------------------------------------------------------------------------|------------------|
| / | | |
| Act Administrativ nr. 6406, din 07/04/2023 emis de PRIMARIA COMUNEI PIPIRIG; | | |
| B1 | Inscrierea posesiei, drept de PROPRIETATE, dobandit prin Lege, cota actuala 1/1, cota initiala 1/1 1) VRÂNCEANU VASILE 2) VRÂNCEANU NICULINA | A1 |
| Act Administrativ nr. 17408, din 01/11/2023 emis de PRIMARIA COMUNEI PIPIRIG; | | |
| B2 | Intabulare, drept de PROPRIETATE, dobandit prin Lege, cota actuala 1/1, cota initiala 1/1 1) VRÂNCEANU VASILE 2) VRÂNCEANU NICULINA | A1.1, A1.2, A1.3 |

C. Partea III. SARCINI .

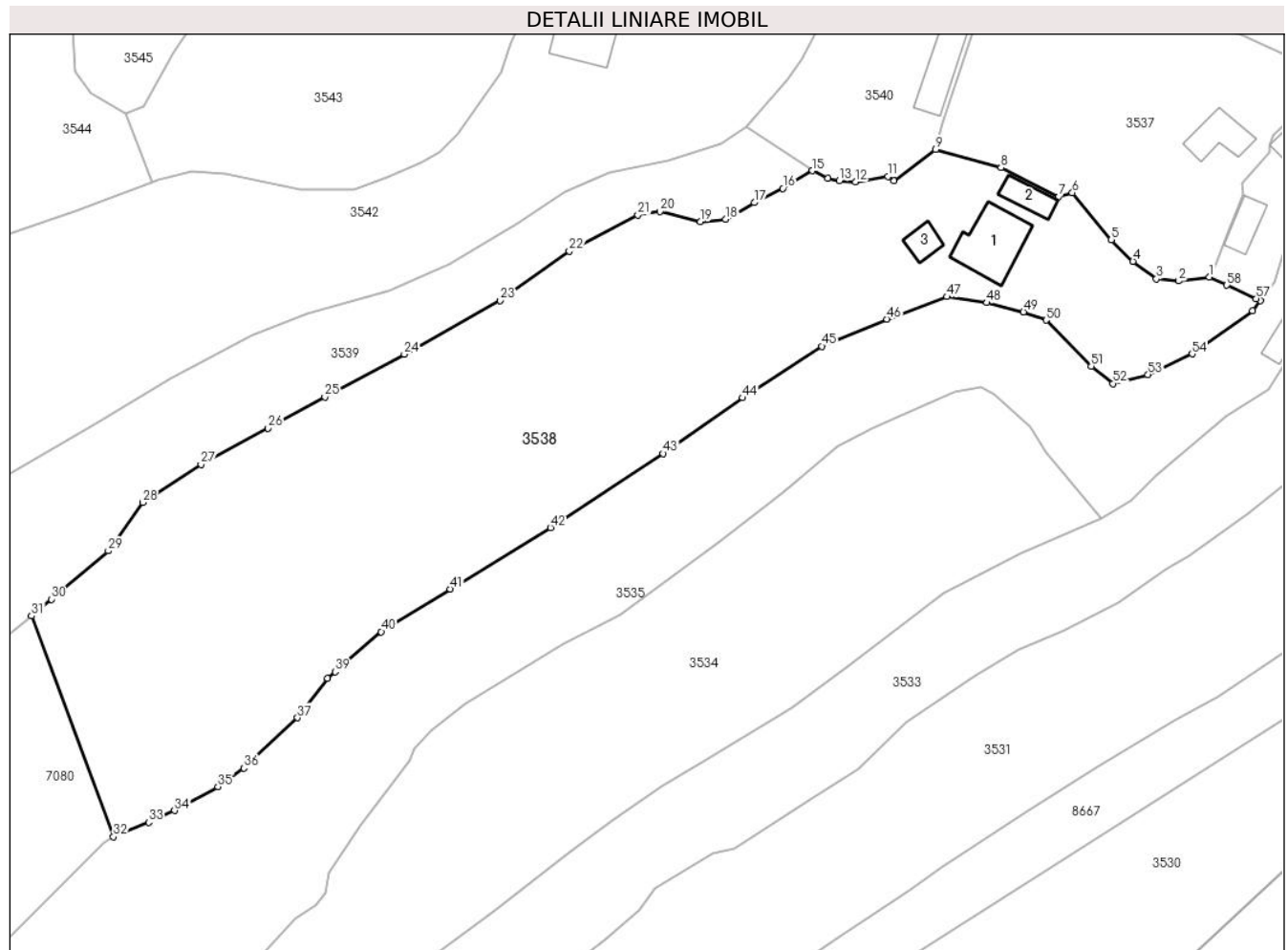
| Inscrieri privind dezmembramintele dreptului de proprietate, drepturi reale de garanție și sarcini | Referințe |
|----------------------------------------------------------------------------------------------------|-----------|
| NU SUNT | |

Anexa Nr. 1 La Partea I

Teren

| Nr cadastral | Suprafața (mp)* | Observații / Referințe |
|--------------|-----------------|------------------------|
| | 6.122 | |

* Suprafața este determinată în planul de proiecție Stereo 70.



Date referitoare la teren

| Crt | Categorie folosință | Intravilan | Suprafața (mp) | Tarla | Parcelă | Nr. topo | Observații / Referințe |
|-----|---------------------|------------|----------------|-------|---------|----------|------------------------|
| 1 | curți construcții | DA | 1.173 | - | - | - | |
| 2 | faneata | DA | 1.745 | - | - | - | |
| 3 | faneata | NU | 3.204 | - | - | - | |

Date referitoare la construcții

| Crt | Număr | Destinație construcție | Supraf. (mp) | Situație juridică | Observații / Referințe |
|------|-------|-------------------------|--------------|-------------------|---------------------------------------------|
| A1.1 | | construcții de locuințe | 89 | Cu acte | Nr. niveluri:2; S. construita la sol:89 mp; |
| A1.2 | | construcții anexa | 30 | Cu acte | Nr. niveluri:1; S. construita la sol:30 mp; |
| A1.3 | | construcții anexa | 21 | Cu acte | Nr. niveluri:1; S. construita la sol:21 mp; |

Lungime Segmente

1) Valorile lungimilor segmentelor sunt obținute din proiecție în plan.

| Punct început | X / Y | Punct sfârșit | X / Y | Lungime segment | Punct început | X / Y | Punct sfârșit | X / Y | Lungime segment |
|---------------|---------------------------|---------------|----------------------------|-----------------|---------------|----------------------------|---------------|----------------------------|-----------------|
| 1 | 575.665,22 635.384,857 | 2 | 575.660,443 635.384,251 | 4.815 | 2 | 575.660,443 635.384,251 | 3 | 575.656,95 635.384,561 | 3.507 |
| | | | | | 3 | 575.656,95 635.384,561 | 4 | 575.653,285 635.387,314 | 4.584 |

| Punct început | X / Y | Punct sfârșit | X / Y | Lungime segment | Punct început | X / Y | Punct sfârșit | X / Y | Lungime segment | Punct început | X / Y | Punct sfârșit | X / Y | Lungime segment |
|---------------|----------------------------|---------------|----------------------------|-----------------|---------------|----------------------------|---------------|----------------------------|-----------------|---------------|----------------------------|---------------|----------------------------|-----------------|
| 4 | 575.653,285 635.387,314 | 5 | 575.649,906 635.390,656 | 4.753 | 5 | 575.649,906 635.390,656 | 6 | 575.643,834 635.397,993 | 9.524 | 6 | 575.643,834 635.397,993 | 7 | 575.641,676 635.397,358 | 2.249 |
| 7 | 575.641,676 635.397,358 | 8 | 575.632,707 635.401,89 | 10.049 | 8 | 575.632,707 635.401,89 | 9 | 575.622,474 635.404,721 | 10.617 | 9 | 575.622,474 635.404,721 | 10 | 575.615,984 635.399,824 | 8.13 |
| 10 | 575.615,984 635.399,824 | 11 | 575.615,081 635.400,508 | 1.133 | 11 | 575.615,081 635.400,508 | 12 | 575.610,003 635.399,678 | 5.145 | 12 | 575.610,003 635.399,678 | 13 | 575.607,498 635.399,847 | 2.511 |
| 13 | 575.607,498 635.399,847 | 14 | 575.605,708 635.400,255 | 1.836 | 14 | 575.605,708 635.400,255 | 15 | 575.603,28 635.401,426 | 2.696 | 15 | 575.603,28 635.401,426 | 16 | 575.598,68 635.398,66 | 5.368 |
| 16 | 575.598,68 635.398,66 | 17 | 575.594,216 635.396,448 | 4.982 | 17 | 575.594,216 635.396,448 | 18 | 575.589,744 635.393,878 | 5.158 | 18 | 575.589,744 635.393,878 | 19 | 575.585,82 635.393,476 | 3.945 |
| 19 | 575.585,82 635.393,476 | 20 | 575.579,481 635.395,06 | 6.534 | 20 | 575.579,481 635.395,06 | 21 | 575.576,046 635.394,517 | 3.478 | 21 | 575.576,046 635.394,517 | 22 | 575.565,34 635.388,917 | 12.082 |
| 22 | 575.565,34 635.388,917 | 23 | 575.554,574 635.381,194 | 13.25 | 23 | 575.554,574 635.381,194 | 24 | 575.539,603 635.372,846 | 17.141 | 24 | 575.539,603 635.372,846 | 25 | 575.527,227 635.366,196 | 14.049 |
| 25 | 575.527,227 635.366,196 | 26 | 575.518,38 635.361,298 | 10.112 | 26 | 575.518,38 635.361,298 | 27 | 575.507,895 635.355,695 | 11.888 | 27 | 575.507,895 635.355,695 | 28 | 575.498,809 635.349,751 | 10.858 |
| 28 | 575.498,809 635.349,751 | 29 | 575.493,441 635.342,202 | 9.263 | 29 | 575.493,441 635.342,202 | 30 | 575.484,563 635.334,668 | 11.644 | 30 | 575.484,563 635.334,668 | 31 | 575.481,464 635.332,074 | 4.041 |
| 31 | 575.481,464 635.332,074 | 32 | 575.494,254 635.297,661 | 36.713 | 32 | 575.494,254 635.297,661 | 33 | 575.499,733 635.299,892 | 5.916 | 33 | 575.499,733 635.299,892 | 34 | 575.503,805 635.301,731 | 4.468 |
| 34 | 575.503,805 635.301,731 | 35 | 575.510,553 635.305,451 | 7.705 | 35 | 575.510,553 635.305,451 | 36 | 575.514,589 635.308,342 | 4.965 | 36 | 575.514,589 635.308,342 | 37 | 575.522,942 635.316,205 | 11.472 |
| 37 | 575.522,942 635.316,205 | 38 | 575.527,657 635.322,351 | 7.746 | 38 | 575.527,657 635.322,351 | 39 | 575.528,823 635.323,362 | 1.543 | 39 | 575.528,823 635.323,362 | 40 | 575.536,026 635.329,602 | 9.53 |
| 40 | 575.536,026 635.329,602 | 41 | 575.546,809 635.336,227 | 12.656 | 41 | 575.546,809 635.336,227 | 42 | 575.562,432 635.345,827 | 18.337 | 42 | 575.562,432 635.345,827 | 43 | 575.579,988 635.357,365 | 21.008 |
| 43 | 575.579,988 635.357,365 | 44 | 575.592,413 635.366,04 | 15.154 | 44 | 575.592,413 635.366,04 | 45 | 575.604,756 635.374,092 | 14.737 | 45 | 575.604,756 635.374,092 | 46 | 575.614,913 635.378,296 | 10.993 |
| 46 | 575.614,913 635.378,296 | 47 | 575.624,262 635.381,797 | 9.983 | 47 | 575.624,262 635.381,797 | 48 | 575.630,509 635.380,861 | 6.317 | 48 | 575.630,509 635.380,861 | 49 | 575.636,211 635.379,43 | 5.879 |
| 49 | 575.636,211 635.379,43 | 50 | 575.639,752 635.378,135 | 3.77 | 50 | 575.639,752 635.378,135 | 51 | 575.646,763 635.370,986 | 10.013 | 51 | 575.646,763 635.370,986 | 52 | 575.650,178 635.368,267 | 4.365 |
| 52 | 575.650,178 635.368,267 | 53 | 575.655,64 635.369,662 | 5.637 | 53 | 575.655,64 635.369,662 | 54 | 575.662,52 635.372,895 | 7.602 | 54 | 575.662,52 635.372,895 | 55 | 575.671,97 635.379,576 | 11.573 |
| 55 | 575.671,97 635.379,576 | 56 | 575.673,165 635.381,197 | 2.014 | 56 | 575.673,165 635.381,197 | 57 | 575.672,509 635.381,489 | 0.718 | 57 | 575.672,509 635.381,489 | 58 | 575.667,945 635.383,601 | 5.029 |
| 58 | 575.667,945 635.383,601 | 1 | 575.665,22 635.384,857 | 3.001 | | | | | | | | | | |

** Lungimile segmentelor sunt determinate în planul de proiecție Stereo 70 și sunt rotunjite la 1 milimetru.

*** Distanța dintre puncte este formată din segmente cumulate ce sunt mai mici decât valoarea 1 milimetru.

**DATE DESPRE IMOBILUL NR. 3539**

Oficiul de Cadastru și Publicitate Imobiliară NEAMT
Biroul de Cadastru și Publicitate Imobiliară Targu-Neamt

A. Partea I. Descrierea imobilului

TEREN Necunoscut

Adresa: Loc. Pluton, Str Agăpieni, Jud. Neamt, si extravilan UAT Pipirig

| Nr. Crt | Nr cadastral Nr. topografic | Suprafața* (mp) | Observații / Referințe |
|---------|-----------------------------|-----------------|----------------------------------------|
| A1 | | 1.794 | Sector cadastral:219 Teren imprejmuit; |

B. Partea II. Proprietari și acte

| Inscrieri privitoare la dreptul de proprietate și alte drepturi reale | | Referințe |
|------------------------------------------------------------------------------|-------------------------------------------------------------------------------------------------------------------------------------------------------------|-----------|
| / | | |
| Act Administrativ nr. 6411, din 07/04/2023 emis de PRIMARIA COMUNEI PIPIRIG; | | |
| B1 | Inscrierea posesiei, drept de PROPRIETATE, dobandit prin Lege, cota actuala 1/1, cota initiala 1/1 1) GRIGORAȘ CIPRIAN, - bun comun 2) GRIGORAȘ MARIA | A1 |

C. Partea III. SARCINI .

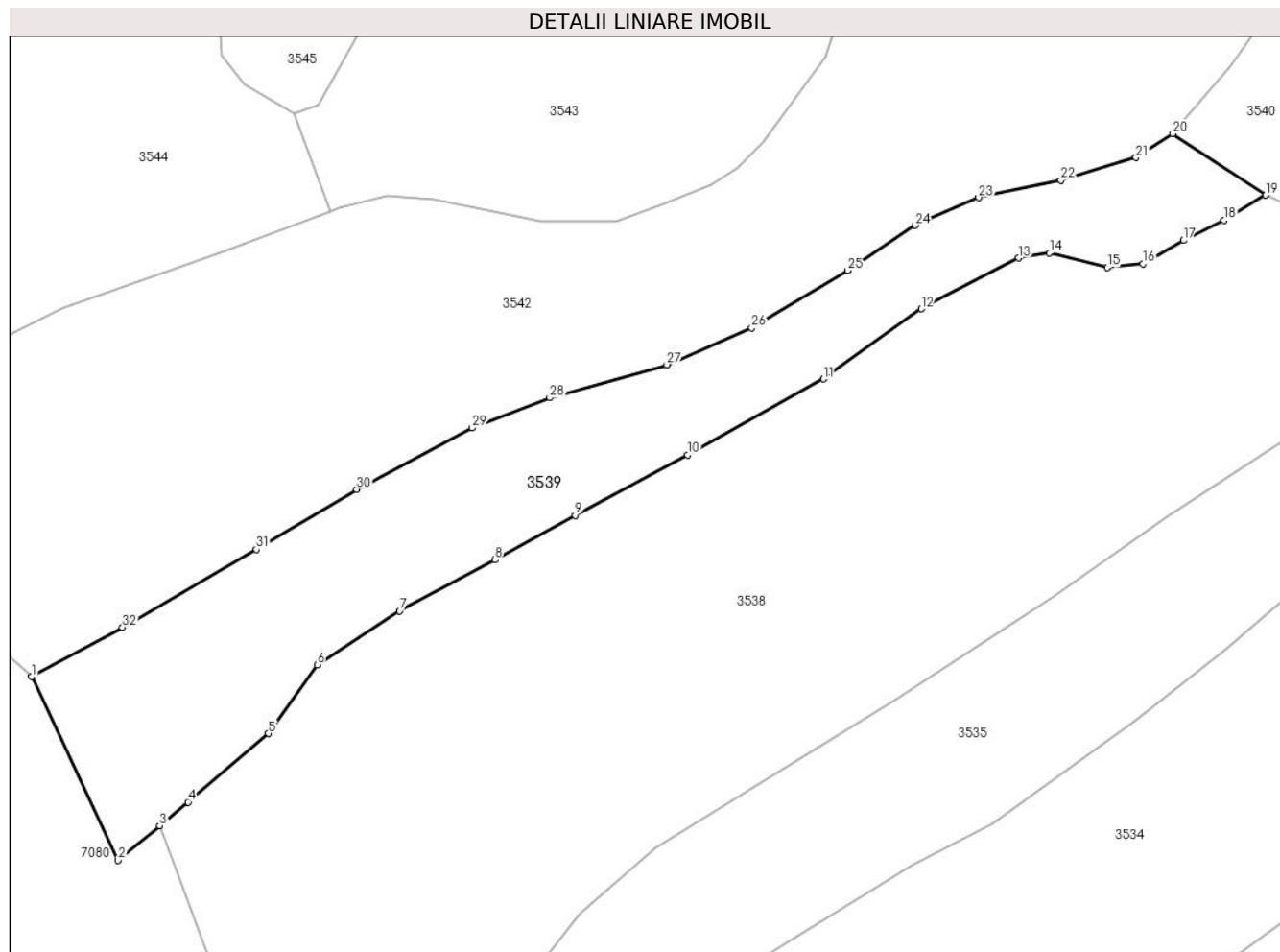
| Inscrieri privind dezmembramintele dreptului de proprietate, drepturi reale de garanție și sarcini | Referințe |
|----------------------------------------------------------------------------------------------------|-----------|
| NU SUNT | |

Anexa Nr. 1 La Partea I

Teren

| | | |
|--------------|-----------------|------------------------|
| Nr cadastral | Suprafața (mp)* | Observații / Referințe |
| | 1.794 | |

* Suprafața este determinată în planul de proiecție Stereo 70.



Date referitoare la teren

| Crt | Categorie folosință | Intravilan | Suprafața (mp) | Tarla | Parcelă | Nr. topo | Observații / Referințe |
|-----|---------------------|------------|----------------|-------|---------|----------|------------------------|
| 1 | faneata | DA | 543 | - | - | - | |
| 2 | faneata | NU | 1.251 | - | - | - | |

Lungime Segmente

1) Valorile lungimilor segmentelor sunt obținute din proiecție în plan.

| Punct început | X / Y | Punct sfârșit | X / Y | Lungime segment (** (m) |
|---------------|----------------------------|---------------|----------------------------|-------------------------|
| 1 | 575.467,363 635.348,45 | 2 | 575.476,892 635.328,248 | 22.337 |
| 3 | 575.481,464 635.332,074 | 4 | 575.484,563 635.334,668 | 4.041 |
| 5 | 575.493,441 635.342,202 | 6 | 575.498,809 635.349,751 | 9.263 |
| 7 | 575.507,895 635.355,695 | 8 | 575.518,38 635.361,298 | 11.888 |

| Punct început | X / Y | Punct sfârșit | X / Y | Lungime segment (** (m) |
|---------------|----------------------------|---------------|----------------------------|-------------------------|
| 2 | 575.476,892 635.328,248 | 3 | 575.481,464 635.332,074 | 5.962 |
| 4 | 575.484,563 635.334,668 | 5 | 575.493,441 635.342,202 | 11.644 |
| 6 | 575.498,809 635.349,751 | 7 | 575.507,895 635.355,695 | 10.858 |
| 8 | 575.518,38 635.361,298 | 9 | 575.527,227 635.366,196 | 10.112 |

| Punct început | X / Y | Punct sfârșit | X / Y | Lungime segment (** (m)) |
|---------------|----------------------------|---------------|----------------------------|--------------------------|
| 9 | 575.527,227 635.366,196 | 10 | 575.539,603 635.372,846 | 14.049 |
| 11 | 575.554,574 635.381,194 | 12 | 575.565,34 635.388,917 | 13.25 |
| 13 | 575.576,046 635.394,517 | 14 | 575.579,481 635.395,06 | 3.478 |
| 15 | 575.585,82 635.393,476 | 16 | 575.589,744 635.393,878 | 3.945 |
| 17 | 575.594,216 635.396,448 | 18 | 575.598,68 635.398,66 | 4.982 |
| 19 | 575.603,28 635.401,426 | 20 | 575.593,042 635.408,182 | 12.266 |
| 21 | 575.588,984 635.405,562 | 22 | 575.580,727 635.403,055 | 8.629 |
| 23 | 575.571,648 635.401,159 | 24 | 575.564,684 635.398,109 | 7.603 |
| 25 | 575.557,257 635.393,151 | 26 | 575.546,667 635.386,846 | 12.325 |
| 27 | 575.537,334 635.382,786 | 28 | 575.524,431 635.379,136 | 13.409 |
| 29 | 575.515,893 635.375,803 | 30 | 575.503,163 635.369,078 | 14.397 |
| 31 | 575.492,137 635.362,45 | 32 | 575.477,368 635.353,894 | 17.068 |

| Punct început | X / Y | Punct sfârșit | X / Y | Lungime segment (** (m)) |
|---------------|----------------------------|---------------|----------------------------|--------------------------|
| 10 | 575.539,603 635.372,846 | 11 | 575.554,574 635.381,194 | 17.141 |
| 12 | 575.565,34 635.388,917 | 13 | 575.576,046 635.394,517 | 12.082 |
| 14 | 575.579,481 635.395,06 | 15 | 575.585,82 635.393,476 | 6.534 |
| 16 | 575.589,744 635.393,878 | 17 | 575.594,216 635.396,448 | 5.158 |
| 18 | 575.598,68 635.398,66 | 19 | 575.603,28 635.401,426 | 5.368 |
| 20 | 575.593,042 635.408,182 | 21 | 575.588,984 635.405,562 | 4.83 |
| 22 | 575.580,727 635.403,055 | 23 | 575.571,648 635.401,159 | 9.275 |
| 24 | 575.564,684 635.398,109 | 25 | 575.557,257 635.393,151 | 8.93 |
| 26 | 575.546,667 635.386,846 | 27 | 575.537,334 635.382,786 | 10.178 |
| 28 | 575.524,431 635.379,136 | 29 | 575.515,893 635.375,803 | 9.165 |
| 30 | 575.503,163 635.369,078 | 31 | 575.492,137 635.362,45 | 12.865 |
| 32 | 575.477,368 635.353,894 | 1 | 575.467,363 635.348,45 | 11.39 |

** Lungimile segmentelor sunt determinate în planul de proiecție Stereo 70 și sunt rotunjite la 1 milimetru.

*** Distanța dintre puncte este formată din segmente cumulate ce sunt mai mici decât valoarea 1 milimetru.

**DATE DESPRE IMOBILUL NR. 3540**

Oficiul de Cadastru și Publicitate Imobiliară NEAMT
Biroul de Cadastru și Publicitate Imobiliară Targu-Neamt

A. Partea I. Descrierea imobilului

TEREN Intravilan

Adresa: Loc. Pluton, Str Agăpieni, Jud. Neamt

| Nr. Crt | Nr cadastral Nr. topografic | Suprafața* (mp) | Observații / Referințe |
|---------|-----------------------------|-----------------|----------------------------------------|
| A1 | 52488 | 762 | Sector cadastral:219 Teren imprejmuit; |

Construcții

| Crt | Nr cadastral Nr. topografic | Adresa | Observații / Referințe |
|------|-----------------------------|---------------------------------------|---------------------------------------------|
| A1.2 | | Loc. Pluton, Str Agăpieni, Jud. Neamt | Nr. niveluri:1; S. construita la sol:59 mp; |

B. Partea II. Proprietari și acte

| Inscrieri privitoare la dreptul de proprietate și alte drepturi reale | | Referințe |
|---------------------------------------------------------------------------------------------------------------------------------------------------------------------------------------------------------------------------------------------------------------------------------------------------------------------------------------------------------------------------------------------------------------------------------------------------------|-----------------------------------------------------------------------------------------------------------------------------------------------------------------------------------------|-----------|
| 15629 / 25/05/2018 | | |
| Act Notarial nr. 162, din 24/05/2018 emis de NP Andronache Laura (act administrativ nr 12 - proces verbal de identificare a imobilului din 20.07.2006, emis de PRIMARIA PIPIRIG;act administrativ nr 8054 - certificat pentru atestarea ca petentul este cunoscut ca proprietar din 04.04.2006, emis de PRIMARIA PIPIRIG;act notarial nr 7273 - certificat pentru atestare a edificarii constructiei din 19.06.2018, emis de PRIMARIA COMUNEI PIPIRIG); | | |
| B1 | Intabulare, drept de PROPRIETATE, cu titlu de drept de cumparare, dobandit prin Conventie, cota actuala 1/1, cota initiala 1/1 1) GRIGORAȘ MARIA 2) GRIGORAȘ CIPRIAN, - bun comun | A1 |
| / | | |
| Act Administrativ nr. 17408, din 01/11/2023 emis de PRIMARIA COMUNEI PIPIRIG; | | |
| B3 | Intabulare, drept de PROPRIETATE, dobandit prin Lege, cota actuala 1/1, cota initiala 1/1 1) GRIGORAȘ MARIA 2) GRIGORAȘ CIPRIAN, - bun comun | A1.2 |

C. Partea III. SARCINI

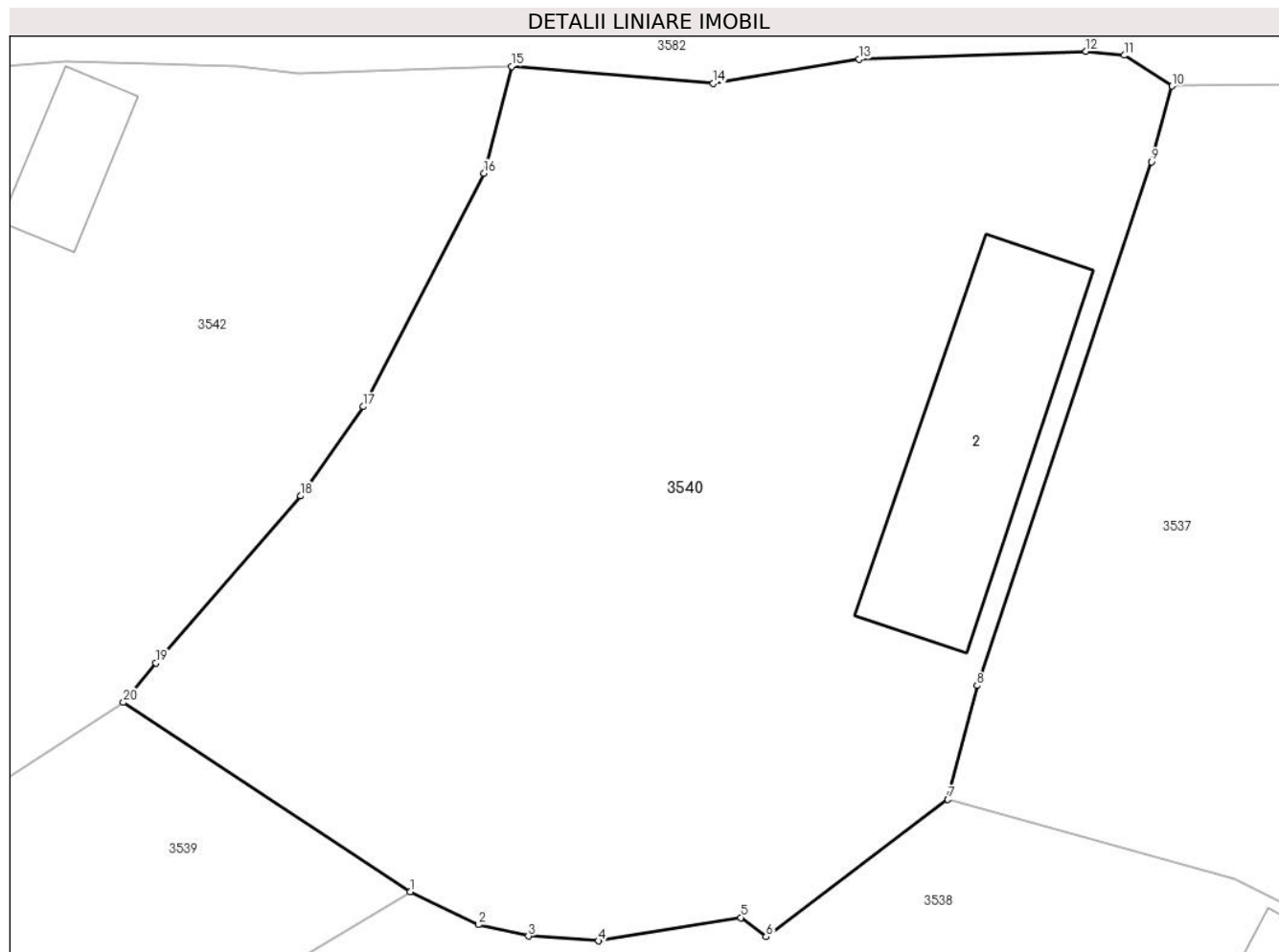
| Inscrieri privind dezmembramintele dreptului de proprietate, drepturi reale de garanție și sarcini | | Referințe |
|-------------------------------------------------------------------------------------------------------------------------------|------------------------------------------------------------------------------------------------------------------------------------------------------------------------------------------------------------------|-----------|
| 18196 / 29/06/2018 | | |
| Act Notarial nr. Contract de constituire a dreptului de superficie aut. nr. 305, din 29/06/2018 emis de BIN Andronache Laura; | | |
| C1 | Intabulare, drept de SUPERFICIE, pe un termen de 10 ani, dobandit prin Conventie 1) GRIGORAȘ MARIA | A1 |
| C2 | Se notează constituirea patrimoniului de afectațiune în care se include dreptul de superficie asupra terenului înscris în prezenta carte funciară 1) GRIGORAȘ L. MARIA ÎNTRERINDERE INDIVIDUALĂ, CIF:36079200 | A1 |

Anexa Nr. 1 La Partea I

Teren

| Nr cadastral | Suprafața (mp)* | Observații / Referințe |
|--------------|-----------------|------------------------|
| 52488 | 762 | |

* Suprafața este determinată în planul de proiecție Stereo 70.



Date referitoare la teren

| Crt | Categorie folosință | Intra vilan | Suprafața (mp) | Tarla | Parcelă | Nr. topo | Observații / Referințe |
|-----|---------------------|-------------|----------------|-------|---------|----------|------------------------|
| 1 | curți constructii | DA | 762 | - | - | - | |

Date referitoare la construcții

| Crt | Număr | Destinație construcție | Supraf. (mp) | Situație juridică | Observații / Referințe |
|------|-------|------------------------|--------------|-------------------|---------------------------------------------|
| A1.2 | | constructii anexa | 59 | Cu acte | Nr. niveluri:1; S. construita la sol:59 mp; |

Lungime Segmente

1) Valorile lungimilor segmentelor sunt obținute din proiecție în plan.

| Punct început | X / Y | Punct sfârșit | X / Y | Lungime segment (** (m) |
|---------------|----------------------------|---------------|----------------------------|-------------------------|
| 1 | 575.603,28 635.401,426 | 2 | 575.605,708 635.400,255 | 2.696 |
| 2 | 575.605,708 635.400,255 | 3 | 575.607,498 635.399,847 | 1.836 |
| 3 | 575.607,498 635.399,847 | 4 | 575.610,003 635.399,678 | 2.511 |
| 4 | 575.610,003 635.399,678 | 5 | 575.615,081 635.400,508 | 5.145 |

| Punct început | X / Y | Punct sfârșit | X / Y | Lungime segment (** (m) |
|---------------|----------------------------|---------------|----------------------------|-------------------------|
| 5 | 575.615,081 635.400,508 | 6 | 575.615,984 635.399,824 | 1.133 |
| 6 | 575.615,984 635.399,824 | 7 | 575.622,474 635.404,721 | 8.13 |
| 7 | 575.622,474 635.404,721 | 8 | 575.623,514 635.408,785 | 4.195 |
| 8 | 575.623,514 635.408,785 | 9 | 575.629,737 635.427,468 | 19.692 |
| 9 | 575.629,737 635.427,468 | 10 | 575.630,473 635.430,176 | 2.806 |
| 10 | 575.630,473 635.430,176 | 11 | 575.628,768 635.431,269 | 2.025 |
| 11 | 575.628,768 635.431,269 | 12 | 575.627,404 635.431,412 | 1.371 |
| 12 | 575.627,404 635.431,412 | 13 | 575.619,31 635.431,135 | 8.099 |
| 13 | 575.619,31 635.431,135 | 14 | 575.614,099 635.430,264 | 5.283 |
| 14 | 575.614,099 635.430,264 | 15 | 575.606,904 635.430,874 | 7.221 |
| 15 | 575.606,904 635.430,874 | 16 | 575.605,912 635.427,067 | 3.934 |
| 16 | 575.605,912 635.427,067 | 17 | 575.601,599 635.418,736 | 9.381 |
| 17 | 575.601,599 635.418,736 | 18 | 575.599,364 635.415,548 | 3.893 |
| 18 | 575.599,364 635.415,548 | 19 | 575.594,203 635.409,586 | 7.886 |
| 19 | 575.594,203 635.409,586 | 20 | 575.593,042 635.408,182 | 1.822 |
| 20 | 575.593,042 635.408,182 | 1 | 575.603,28 635.401,426 | 12.266 |

** Lungimile segmentelor sunt determinate în planul de proiecție Stereo 70 și sunt rotunjite la 1 milimetru.

*** Distanța dintre puncte este formată din segmente cumulate ce sunt mai mici decât valoarea 1 milimetru.

**DATE DESPRE IMOBILUL NR. 3541**

Oficiul de Cadastru și Publicitate Imobiliară NEAMT
Biroul de Cadastru și Publicitate Imobiliară Targu-Neamt

A. Partea I. Descrierea imobilului

TEREN Intravilan

Adresa: Loc. Pluton, Str Agăpieni, Jud. Neamt

| Nr. Crt | Nr cadastral Nr. topografic | Suprafața* (mp) | Observații / Referințe |
|---------|-----------------------------|--------------------------------|----------------------------------------|
| A1 | 52025 | Din acte: 392 Masurata: 387 | Sector cadastral:219 Teren imprejmuit; |

Construcții

| Crt | Nr cadastral Nr. topografic | Adresa | Observații / Referințe |
|------|-----------------------------|---------------------------------------|---------------------------------------------|
| A1.1 | | Loc. Pluton, Str Agăpieni, Jud. Neamt | Nr. niveluri:1; S. construita la sol:50 mp; |
| A1.2 | | Loc. Pluton, Str Agăpieni, Jud. Neamt | Nr. niveluri:1; S. construita la sol:33 mp; |

B. Partea II. Proprietari și acte

| Inscrieri privitoare la dreptul de proprietate și alte drepturi reale | | Referințe |
|------------------------------------------------------------------------------------------|---------------------------------------------------------------------------------------------------------------------------------------|------------|
| 35716 / 13/11/2015 | | |
| Act Notarial nr. 2227 - contract de vanzare, din 13/11/2015 emis de NP Andronache Laura; | | |
| B1 | Intabulare, drept de PROPRIETATE, dobandit prin Conventie, cota actuala 1/1, cota initiala 1/1 1) COJOCARU IULIANA, - necasatorita | A1 |
| / | | |
| Act Administrativ nr. 17408, din 01/11/2023 emis de PRIMARIA COMUNEI PIPIRIG; | | |
| B2 | Intabulare, drept de PROPRIETATE, dobandit prin Lege, cota actuala 1/1, cota initiala 1/1 1) COJOCARU IULIANA, - necasatorita | A1.1, A1.2 |

C. Partea III. SARCINI .

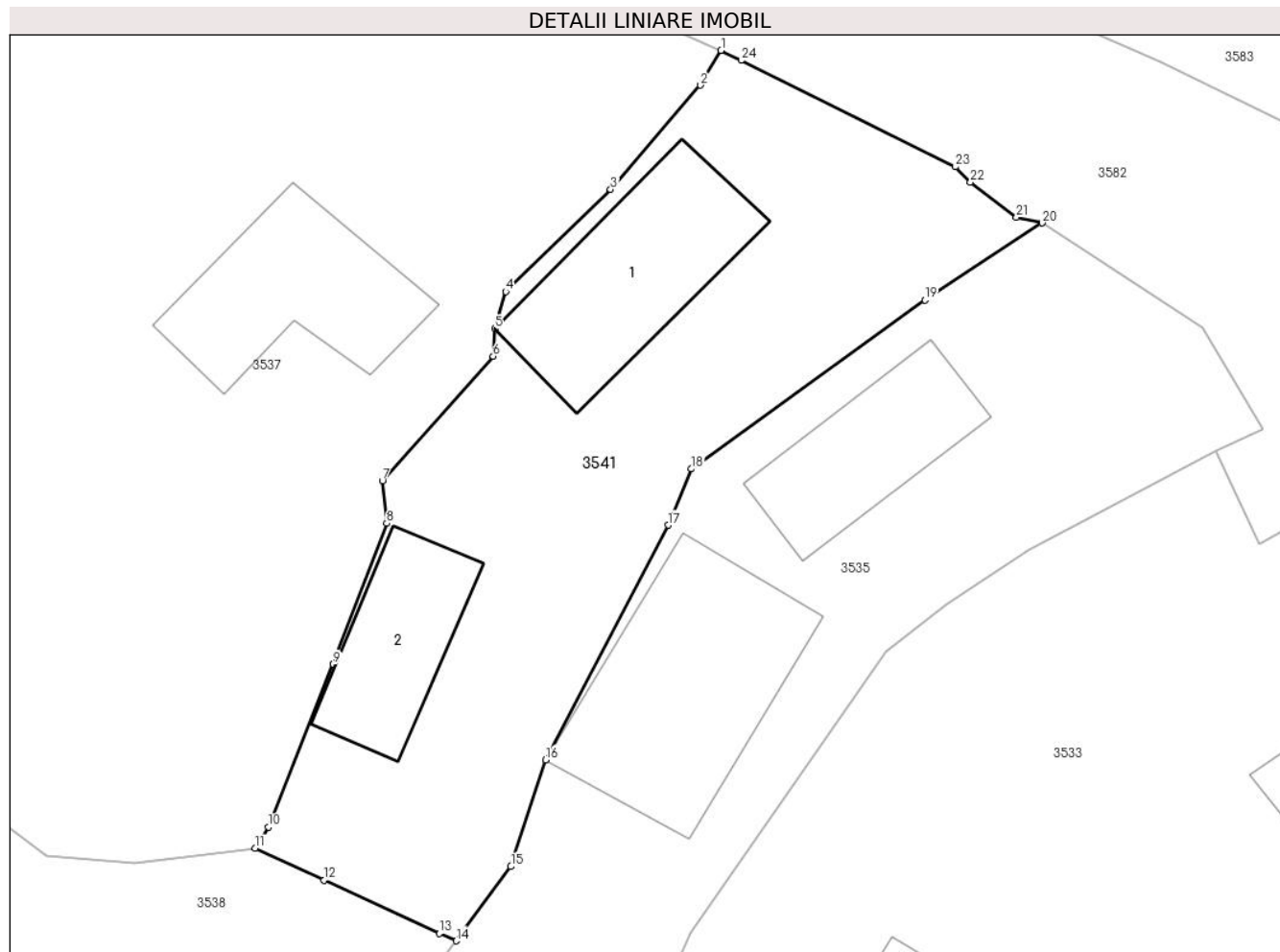
| Inscrieri privind dezmembramintele dreptului de proprietate, drepturi reale de garanție și sarcini | Referințe |
|----------------------------------------------------------------------------------------------------|-----------|
| NU SUNT | |

Anexa Nr. 1 La Partea I

Teren

| Nr cadastral | Suprafața (mp)* | Observații / Referințe |
|--------------|--------------------------------|------------------------|
| 52025 | Din acte: 392 Masurata: 387 | |

* Suprafața este determinată în planul de proiecție Stereo 70.



Date referitoare la teren

| Crt | Categorie folosință | Intra vilan | Suprafața (mp) | Tarla | Parcelă | Nr. topo | Observații / Referințe |
|-----|---------------------|-------------|----------------|-------|---------|----------|------------------------|
| 1 | curți constructii | DA | 118 | - | - | - | |
| 2 | faneata | DA | 269 | - | - | - | |

Date referitoare la construcții

| Crt | Număr | Destinație construcție | Supraf. (mp) | Situație juridică | Observații / Referințe |
|------|-------|-------------------------|--------------|-------------------|---------------------------------------------|
| A1.1 | | construcții de locuințe | 50 | Cu acte | Nr. niveluri:1; S. construita la sol:50 mp; |
| A1.2 | | construcții anexa | 33 | Cu acte | Nr. niveluri:1; S. construita la sol:33 mp; |

Lungime Segmente

1) Valorile lungimilor segmentelor sunt obținute din proiecție în plan.

| Punct început | X / Y | Punct sfârșit | X / Y | Lungime segment (** (m) |
|---------------|----------------------------|---------------|----------------------------|-------------------------|
| 1 | 575.683,649 635.416,419 | 2 | 575.682,839 635.415,041 | 1.598 |
| 3 | 575.679,279 635.410,925 | 4 | 575.675,134 635.406,883 | 5.79 |

| Punct început | X / Y | Punct sfârșit | X / Y | Lungime segment (** (m) |
|---------------|----------------------------|---------------|----------------------------|-------------------------|
| 2 | 575.682,839 635.415,041 | 3 | 575.679,279 635.410,925 | 5.442 |
| 4 | 575.675,134 635.406,883 | 5 | 575.674,694 635.405,406 | 1.541 |

| Punct început | X / Y | Punct sfârșit | X / Y | Lungime segment (** (m) |
|---------------|----------------------------|---------------|----------------------------|-------------------------|
| 5 | 575.674,694 635.405,406 | 6 | 575.674,634 635.404,323 | 1.085 |
| 7 | 575.670,249 635.399,398 | 8 | 575.670,42 635.397,712 | 1.695 |
| 9 | 575.668,306 635.392,143 | 10 | 575.665,746 635.385,693 | 6.939 |
| 11 | 575.665,22 635.384,857 | 12 | 575.667,945 635.383,601 | 3.001 |
| 13 | 575.672,509 635.381,489 | 14 | 575.673,165 635.381,197 | 0.718 |
| 15 | 575.675,332 635.384,135 | 16 | 575.676,707 635.388,356 | 4.439 |
| 17 | 575.681,558 635.397,638 | 18 | 575.682,476 635.399,865 | 2.409 |
| 19 | 575.691,711 635.406,549 | 20 | 575.696,352 635.409,594 | 5.551 |
| 21 | 575.695,339 635.409,821 | 22 | 575.693,516 635.411,213 | 2.294 |
| 23 | 575.692,924 635.411,815 | 24 | 575.684,444 635.416,027 | 9.468 |

| Punct început | X / Y | Punct sfârșit | X / Y | Lungime segment (** (m) |
|---------------|----------------------------|---------------|----------------------------|-------------------------|
| 6 | 575.674,634 635.404,323 | 7 | 575.670,249 635.399,398 | 6.594 |
| 8 | 575.670,42 635.397,712 | 9 | 575.668,306 635.392,143 | 5.957 |
| 10 | 575.665,746 635.385,693 | 11 | 575.665,22 635.384,857 | 0.988 |
| 12 | 575.667,945 635.383,601 | 13 | 575.672,509 635.381,489 | 5.029 |
| 14 | 575.673,165 635.381,197 | 15 | 575.675,332 635.384,135 | 3.651 |
| 16 | 575.676,707 635.388,356 | 17 | 575.681,558 635.397,638 | 10.473 |
| 18 | 575.682,476 635.399,865 | 19 | 575.691,711 635.406,549 | 11.4 |
| 20 | 575.696,352 635.409,594 | 21 | 575.695,339 635.409,821 | 1.038 |
| 22 | 575.693,516 635.411,213 | 23 | 575.692,924 635.411,815 | 0.844 |
| 24 | 575.684,444 635.416,027 | 1 | 575.683,649 635.416,419 | 0.886 |

** Lungimile segmentelor sunt determinate în planul de proiecție Stereo 70 și sunt rotunjite la 1 milimetru.

*** Distanța dintre puncte este formată din segmente cumulate ce sunt mai mici decât valoarea 1 milimetru.



DATE DESPRE IMOBILUL NR. 3542

Oficiul de Cadastru și Publicitate Imobiliară NEAMT
Biroul de Cadastru și Publicitate Imobiliară Targu-Neamt

A. Partea I. Descrierea imobilului

TEREN Necunoscut

Adresa: Loc. Pluton, Str Agăpieni, Jud. Neamt, si extravilan UAT Pipirig

| Nr. Crt | Nr cadastral Nr. topografic | Suprafața* (mp) | Observații / Referințe |
|---------|-----------------------------|-----------------|----------------------------------------|
| A1 | | 4.141 | Sector cadastral:219 Teren imprejmuit; |

Construcții

| Crt | Nr cadastral Nr. topografic | Adresa | Observații / Referințe |
|------|-----------------------------|------------------------------------------------------------------|---------------------------------------------|
| A1.1 | | Loc. Pluton, Str Agăpieni, Jud. Neamt, si extravilan UAT Pipirig | Nr. niveluri:1; S. construita la sol:53 mp; |
| A1.2 | | Loc. Pluton, Str Agăpieni, Jud. Neamt, si extravilan UAT Pipirig | Nr. niveluri:1; S. construita la sol:19 mp; |
| A1.3 | | Loc. Pluton, Str Agăpieni, Jud. Neamt, si extravilan UAT Pipirig | Nr. niveluri:1; S. construita la sol:17 mp; |

B. Partea II. Proprietari și acte

| Inscrieri privitoare la dreptul de proprietate și alte drepturi reale | | Referințe |
|-------------------------------------------------------------------------------|-------------------------------------------------------------------------------------------------------------------------------------------------------------------|------------------|
| / | | |
| Act Administrativ nr. 7833, din 10/05/2023 emis de PRIMARIA COMUNEI PIPIRIG; | | |
| B1 | Inscrierea posesiei, drept de PROPRIETATE, dobandit prin Lege, cota actuala 1/1, cota initiala 1/1 1) COJOCARIU STELICĂ 2) CERBU ELENA 3) RAHĂU GEORGETA | A1 |
| Act Administrativ nr. 17408, din 01/11/2023 emis de PRIMARIA COMUNEI PIPIRIG; | | |
| B2 | Intabulare, drept de PROPRIETATE, dobandit prin Lege, cota actuala 1/1, cota initiala 1/1 1) COJOCARIU STELICĂ 2) CERBU ELENA 3) RAHĂU GEORGETA | A1.1, A1.2, A1.3 |

C. Partea III. SARCINI .

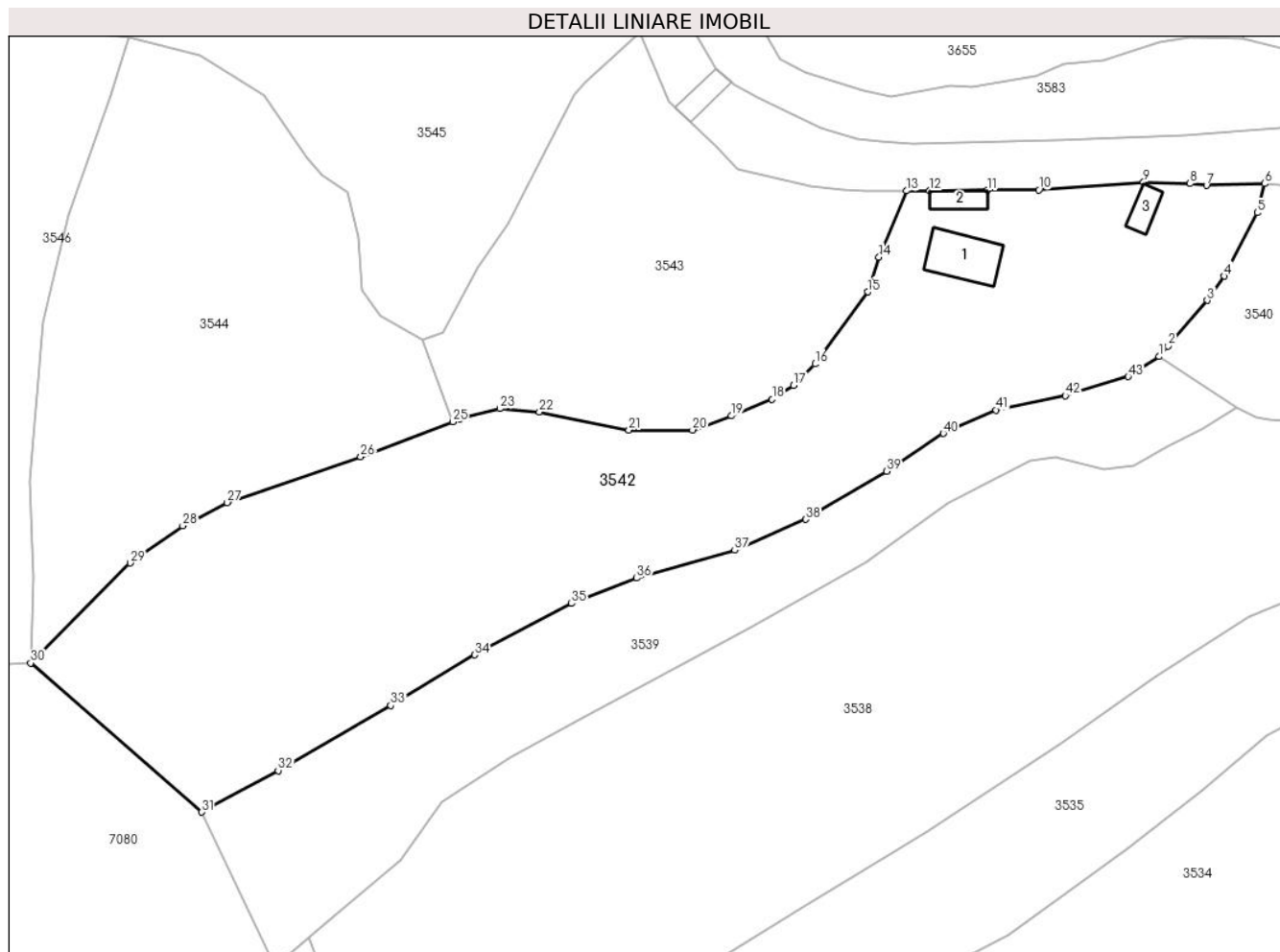
| Inscrieri privind dezmembramintele dreptului de proprietate, drepturi reale de garanție și sarcini | Referințe |
|----------------------------------------------------------------------------------------------------|-----------|
| NU SUNT | |

Anexa Nr. 1 La Partea I

Teren

| Nr cadastral | Suprafața (mp)* | Observații / Referințe |
|--------------|-----------------|------------------------|
| | 4.141 | |

* Suprafața este determinată în planul de proiecție Stereo 70.



Date referitoare la teren

| Crt | Categorie folosință | Intravilan | Suprafața (mp) | Tarla | Parcelă | Nr. topo | Observații / Referințe |
|-----|---------------------|------------|----------------|-------|---------|----------|------------------------|
| 1 | curți construcții | DA | 429 | - | - | - | |
| 2 | faneata | DA | 1.227 | - | - | - | |
| 3 | faneata | NU | 2.485 | - | - | - | |

Date referitoare la construcții

| Crt | Număr | Destinație construcție | Supraf. (mp) | Situație juridică | Observații / Referințe |
|------|-------|-------------------------|--------------|-------------------|---------------------------------------------|
| A1.1 | | construcții de locuințe | 53 | Cu acte | Nr. niveluri:1; S. construita la sol:53 mp; |
| A1.2 | | construcții anexa | 19 | Cu acte | Nr. niveluri:1; S. construita la sol:19 mp; |
| A1.3 | | construcții anexa | 17 | Cu acte | Nr. niveluri:1; S. construita la sol:17 mp; |

Lungime Segmente

1) Valorile lungimilor segmentelor sunt obținute din proiecție în plan.

| Punct început | X / Y | Punct sfârșit | X / Y | Lungime segment | Punct început | X / Y | Punct sfârșit | X / Y | Lungime segment | Punct început | X / Y | Punct sfârșit | X / Y | Lungime segment |
|---------------|----------------------------|---------------|----------------------------|-----------------|---------------|----------------------------|---------------|----------------------------|-----------------|---------------|----------------------------|---------------|----------------------------|-----------------|
| 1 | 575.593,042 635.408,182 | 2 | 575.594,203 635.409,586 | 1.822 | 2 | 575.594,203 635.409,586 | 3 | 575.599,364 635.415,548 | 7.886 | 3 | 575.599,364 635.415,548 | 4 | 575.601,599 635.418,736 | 3.893 |

| Punct început | X / Y | Punct sfârșit | X / Y | Lungime segment | Punct început | X / Y | Punct sfârșit | X / Y | Lungime segment | Punct început | X / Y | Punct sfârșit | X / Y | Lungime segment |
|---------------|----------------------------|---------------|----------------------------|-----------------|---------------|----------------------------|---------------|----------------------------|-----------------|---------------|----------------------------|---------------|----------------------------|-----------------|
| 4 | 575.601,599 635.418,736 | 5 | 575.605,912 635.427,067 | 9.381 | 5 | 575.605,912 635.427,067 | 6 | 575.606,904 635.430,874 | 3.934 | 6 | 575.606,904 635.430,874 | 7 | 575.599,273 635.430,638 | 7.635 |
| 7 | 575.599,273 635.430,638 | 8 | 575.597,107 635.430,881 | 2.18 | 8 | 575.597,107 635.430,881 | 9 | 575.590,988 635.431,069 | 6.122 | 9 | 575.590,988 635.431,069 | 10 | 575.577,253 635.430,024 | 13.775 |
| 10 | 575.577,253 635.430,024 | 11 | 575.570,483 635.429,985 | 6.77 | 11 | 575.570,483 635.429,985 | 12 | 575.562,89 635.429,942 | 7.593 | 12 | 575.562,89 635.429,942 | 13 | 575.559,896 635.429,908 | 2.994 |
| 13 | 575.559,896 635.429,908 | 14 | 575.556,247 635.421,247 | 9.398 | 14 | 575.556,247 635.421,247 | 15 | 575.554,773 635.416,67 | 4.808 | 15 | 575.554,773 635.416,67 | 16 | 575.547,868 635.407,215 | 11.708 |
| 16 | 575.547,868 635.407,215 | 17 | 575.545,039 635.404,382 | 4.004 | 17 | 575.545,039 635.404,382 | 18 | 575.542,215 635.402,609 | 3.334 | 18 | 575.542,215 635.402,609 | 19 | 575.536,893 635.400,398 | 5.763 |
| 19 | 575.536,893 635.400,398 | 20 | 575.531,766 635.398,56 | 5.447 | 20 | 575.531,766 635.398,56 | 21 | 575.523,432 635.398,56 | 8.334 | 21 | 575.523,432 635.398,56 | 22 | 575.511,669 635.400,942 | 12.002 |
| 22 | 575.511,669 635.400,942 | 23 | 575.506,471 635.401,364 | 5.215 | 23 | 575.506,471 635.401,364 | 24 | 575.501,241 635.399,995 | 5.406 | 24 | 575.501,241 635.399,995 | 25 | 575.500,297 635.399,637 | 1.01 |
| 25 | 575.500,297 635.399,637 | 26 | 575.488,21 635.395,055 | 12.926 | 26 | 575.488,21 635.395,055 | 27 | 575.470,689 635.389,031 | 18.528 | 27 | 575.470,689 635.389,031 | 28 | 575.464,847 635.385,991 | 6.586 |
| 28 | 575.464,847 635.385,991 | 29 | 575.457,959 635.381,119 | 8.437 | 29 | 575.457,959 635.381,119 | 30 | 575.444,886 635.368,017 | 18.509 | 30 | 575.444,886 635.368,017 | 31 | 575.467,363 635.348,45 | 29.801 |
| 31 | 575.467,363 635.348,45 | 32 | 575.477,368 635.353,894 | 11.39 | 32 | 575.477,368 635.353,894 | 33 | 575.492,137 635.362,45 | 17.068 | 33 | 575.492,137 635.362,45 | 34 | 575.503,163 635.369,078 | 12.865 |
| 34 | 575.503,163 635.369,078 | 35 | 575.515,893 635.375,803 | 14.397 | 35 | 575.515,893 635.375,803 | 36 | 575.524,431 635.379,136 | 9.165 | 36 | 575.524,431 635.379,136 | 37 | 575.537,334 635.382,786 | 13.409 |
| 37 | 575.537,334 635.382,786 | 38 | 575.546,667 635.386,846 | 10.178 | 38 | 575.546,667 635.386,846 | 39 | 575.557,257 635.393,151 | 12.325 | 39 | 575.557,257 635.393,151 | 40 | 575.564,684 635.398,109 | 8.93 |
| 40 | 575.564,684 635.398,109 | 41 | 575.571,648 635.401,159 | 7.603 | 41 | 575.571,648 635.401,159 | 42 | 575.580,727 635.403,055 | 9.275 | 42 | 575.580,727 635.403,055 | 43 | 575.588,984 635.405,562 | 8.629 |
| 43 | 575.588,984 635.405,562 | 1 | 575.593,042 635.408,182 | 4.83 | | | | | | | | | | |

** Lungimile segmentelor sunt determinate în planul de proiecție Stereo 70 și sunt rotunjite la 1 milimetru.

*** Distanța dintre puncte este formată din segmente cumulate ce sunt mai mici decât valoarea 1 milimetru.

**DATE DESPRE IMOBILUL NR. 3543**

Oficiul de Cadastru și Publicitate Imobiliară NEAMT
Biroul de Cadastru și Publicitate Imobiliară Targu-Neamt

A. Partea I. Descrierea imobilului

TEREN Intravilan

Adresa: Loc. Pluton, Str Agăpieni, Jud. Neamt

| Nr. Crt | Nr cadastral Nr. topografic | Suprafața* (mp) | Observații / Referințe |
|---------|-----------------------------|-----------------|----------------------------------------|
| A1 | | 1.834 | Sector cadastral:219 Teren imprejmuit; |

B. Partea II. Proprietari și acte

| Inscrieri privitoare la dreptul de proprietate și alte drepturi reale | | Referințe |
|------------------------------------------------------------------------------|----------------------------------------------------------------------------------------------------------------------------------------------|-----------|
| / | | |
| Act Administrativ nr. 5728, din 29/03/2023 emis de PRIMARIA COMUNEI PIPIRIG; | | |
| B1 | Inscrierea posesiei, drept de PROPRIETATE, dobandit prin Lege, cota actuala 1/1, cota initiala 1/1 1) COJOCARU ION 2) COJOCARU MIHAELA | A1 |

C. Partea III. SARCINI .

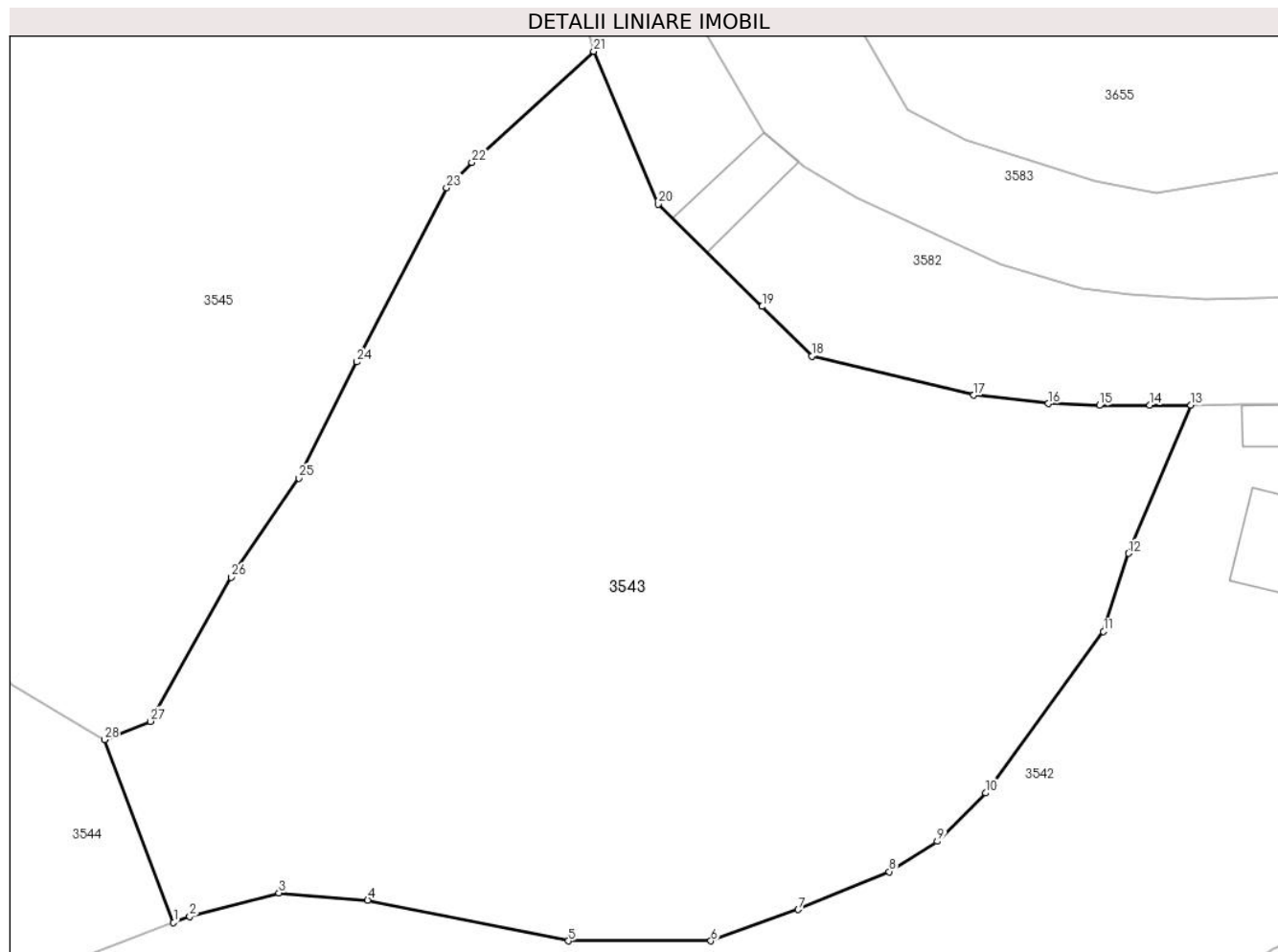
| Inscrieri privind dezmembramintele dreptului de proprietate, drepturi reale de garanție și sarcini | Referințe |
|----------------------------------------------------------------------------------------------------|-----------|
| NU SUNT | |

Anexa Nr. 1 La Partea I

Teren

| | | |
|--------------|-----------------|------------------------|
| Nr cadastral | Suprafața (mp)* | Observații / Referințe |
| | 1.834 | |

* Suprafața este determinată în planul de proiecție Stereo 70.



Date referitoare la teren

| Crt | Categorie folosință | Intravilan | Suprafața (mp) | Tarla | Parcelă | Nr. topo | Observații / Referințe |
|-----|---------------------|------------|----------------|-------|---------|----------|------------------------|
| 1 | faneata | DA | 1.834 | - | - | - | |

Lungime Segmente

1) Valorile lungimilor segmentelor sunt obținute din proiecție în plan.

| Punct început | X / Y | Punct sfârșit | X / Y | Lungime segment (** (m) |
|---------------|----------------------------|---------------|----------------------------|-------------------------|
| 1 | 575.500,297 635.399,637 | 2 | 575.501,241 635.399,995 | 1.01 |
| 3 | 575.506,471 635.401,364 | 4 | 575.511,669 635.400,942 | 5.215 |
| 5 | 575.523,432 635.398,56 | 6 | 575.531,766 635.398,56 | 8.334 |
| 7 | 575.536,893 635.400,398 | 8 | 575.542,215 635.402,609 | 5.763 |
| 9 | 575.545,039 635.404,382 | 10 | 575.547,868 635.407,215 | 4.004 |

| Punct început | X / Y | Punct sfârșit | X / Y | Lungime segment (** (m) |
|---------------|----------------------------|---------------|----------------------------|-------------------------|
| 2 | 575.501,241 635.399,995 | 3 | 575.506,471 635.401,364 | 5.406 |
| 4 | 575.511,669 635.400,942 | 5 | 575.523,432 635.398,56 | 12.002 |
| 6 | 575.531,766 635.398,56 | 7 | 575.536,893 635.400,398 | 5.447 |
| 8 | 575.542,215 635.402,609 | 9 | 575.545,039 635.404,382 | 3.334 |
| 10 | 575.547,868 635.407,215 | 11 | 575.554,773 635.416,67 | 11.708 |

| Punct început | X / Y | Punct sfârșit | X / Y | Lungime segment (** (m) |
|---------------|----------------------------|---------------|----------------------------|-------------------------|
| 11 | 575.554,773 635.416,67 | 12 | 575.556,247 635.421,247 | 4.808 |
| 13 | 575.559,896 635.429,908 | 14 | 575.557,483 635.429,907 | 2.413 |
| 15 | 575.554,531 635.429,906 | 16 | 575.551,531 635.430,007 | 3.002 |
| 17 | 575.547,171 635.430,497 | 18 | 575.537,677 635.432,792 | 9.767 |
| 19 | 575.534,777 635.435,693 | 20 | 575.528,69 635.441,682 | 8.539 |
| 21 | 575.524,909 635.450,628 | 22 | 575.517,769 635.444,128 | 9.656 |
| 23 | 575.516,288 635.442,648 | 24 | 575.511,04 635.432,446 | 11.473 |
| 25 | 575.507,637 635.425,65 | 26 | 575.503,659 635.419,844 | 7.038 |
| 27 | 575.498,951 635.411,405 | 28 | 575.496,239 635.410,342 | 2.913 |

| Punct început | X / Y | Punct sfârșit | X / Y | Lungime segment (** (m) |
|---------------|----------------------------|---------------|----------------------------|-------------------------|
| 12 | 575.556,247 635.421,247 | 13 | 575.559,896 635.429,908 | 9.398 |
| 14 | 575.557,483 635.429,907 | 15 | 575.554,531 635.429,906 | 2.952 |
| 16 | 575.551,531 635.430,007 | 17 | 575.547,171 635.430,497 | 4.387 |
| 18 | 575.537,677 635.432,792 | 19 | 575.534,777 635.435,693 | 4.102 |
| 20 | 575.528,69 635.441,682 | 21 | 575.524,909 635.450,628 | 9.712 |
| 22 | 575.517,769 635.444,128 | 23 | 575.516,288 635.442,648 | 2.094 |
| 24 | 575.511,04 635.432,446 | 25 | 575.507,637 635.425,65 | 7.6 |
| 26 | 575.503,659 635.419,844 | 27 | 575.498,951 635.411,405 | 9.663 |
| 28 | 575.496,239 635.410,342 | 1 | 575.500,297 635.399,637 | 11.448 |

** Lungimile segmentelor sunt determinate în planul de proiecție Stereo 70 și sunt rotunjite la 1 milimetru.

*** Distanța dintre puncte este formată din segmente cumulate ce sunt mai mici decât valoarea 1 milimetru.

**DATE DESPRE IMOBILUL NR. 3544**

Oficiul de Cadastru și Publicitate Imobiliară NEAMT
Biroul de Cadastru și Publicitate Imobiliară Targu-Neamt

A. Partea I. Descrierea imobilului

TEREN Necunoscut

Adresa: Loc. Pluton, Jud. Neamt, si extravilan UAT Pipirig

| Nr. Crt | Nr cadastral Nr. topografic | Suprafața* (mp) | Observații / Referințe |
|---------|-----------------------------|-----------------|----------------------------------------|
| A1 | | 2.449 | Sector cadastral:219 Teren imprejmuit; |

B. Partea II. Proprietari și acte

| Inscrieri privitoare la dreptul de proprietate și alte drepturi reale | Referințe |
|----------------------------------------------------------------------------------------------------------------------------|-----------|
| / | |
| Act Administrativ nr. 7835, din 10/05/2023 emis de PRIMARIA COMUNEI PIPIRIG; | |
| B1 | A1 |
| Inscrierea posesiei, drept de PROPRIETATE, dobandit prin Lege, cota actuala 1/1, cota initiala 1/1 1) COJOCARIU STELICĂ | |

C. Partea III. SARCINI .

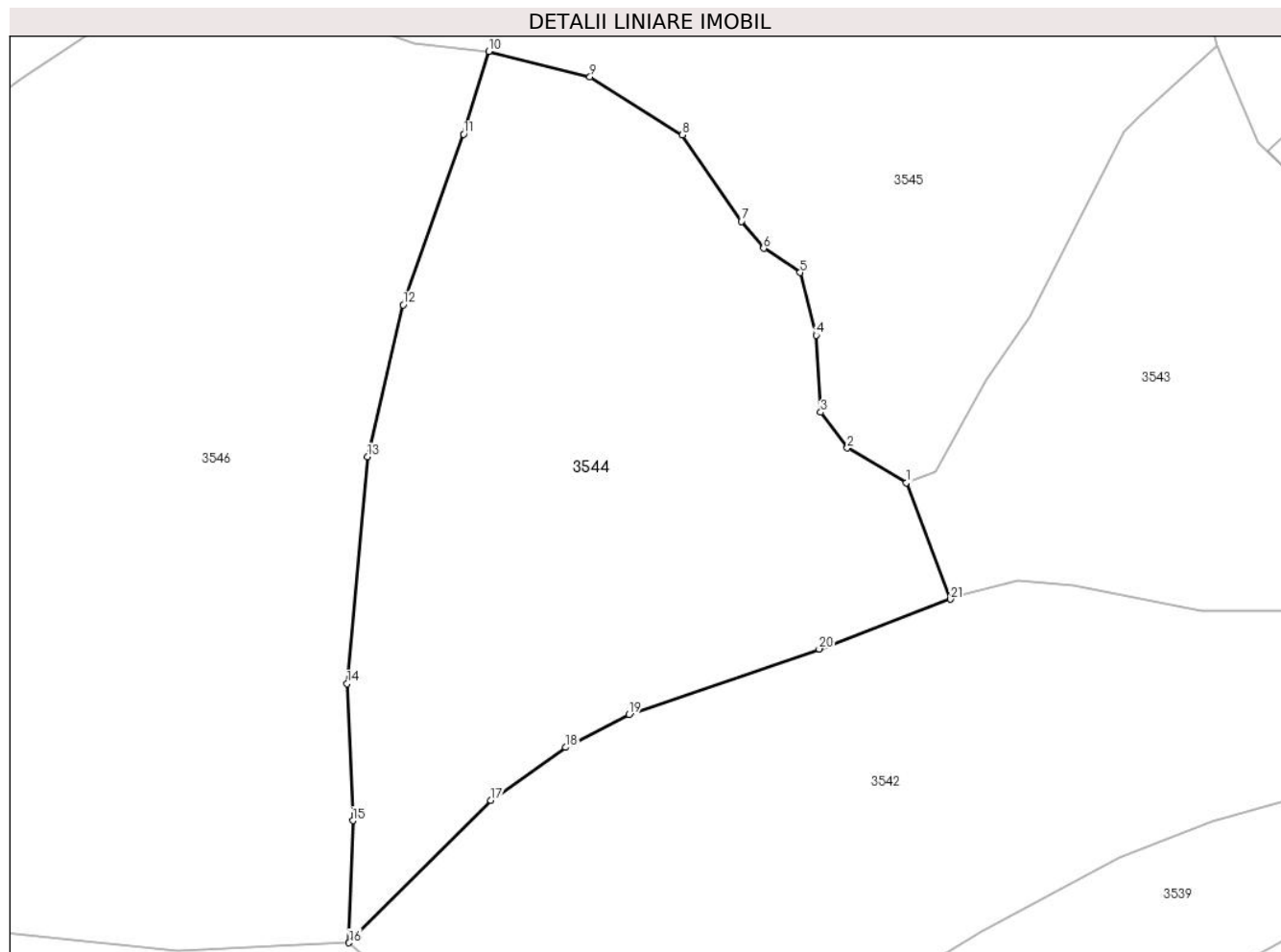
| Inscrieri privind dezmembramintele dreptului de proprietate, drepturi reale de garanție și sarcini | Referințe |
|----------------------------------------------------------------------------------------------------|-----------|
| NU SUNT | |

Anexa Nr. 1 La Partea I

Teren

| | | |
|--------------|-----------------|------------------------|
| Nr cadastral | Suprafața (mp)* | Observații / Referințe |
| | 2.449 | |

* Suprafața este determinată în planul de proiecție Stereo 70.



Date referitoare la teren

| Crt | Categorie folosință | Intravilan | Suprafața (mp) | Tarla | Parcelă | Nr. topo | Observații / Referințe |
|-----|---------------------|------------|----------------|-------|---------|----------|------------------------|
| 1 | faneata | DA | 425 | - | - | - | |
| 2 | faneata | NU | 2.023 | - | - | - | |

Lungime Segmente

1) Valorile lungimilor segmentelor sunt obținute din proiecție în plan.

| Punct început | X / Y | Punct sfârșit | X / Y | Lungime segment (** (m)) |
|---------------|----------------------------|---------------|----------------------------|--------------------------|
| 1 | 575.496,239 635.410,342 | 2 | 575.490,79 635.413,562 | 6.329 |
| 3 | 575.488,347 635.416,847 | 4 | 575.487,926 635.423,933 | 7.098 |
| 5 | 575.486,451 635.429,701 | 6 | 575.483,094 635.431,93 | 4.03 |
| 7 | 575.481,038 635.434,405 | 8 | 575.475,607 635.442,379 | 9.648 |

| Punct început | X / Y | Punct sfârșit | X / Y | Lungime segment (** (m)) |
|---------------|----------------------------|---------------|----------------------------|--------------------------|
| 2 | 575.490,79 635.413,562 | 3 | 575.488,347 635.416,847 | 4.094 |
| 4 | 575.487,926 635.423,933 | 5 | 575.486,451 635.429,701 | 5.954 |
| 6 | 575.483,094 635.431,93 | 7 | 575.481,038 635.434,405 | 3.218 |
| 8 | 575.475,607 635.442,379 | 9 | 575.467,091 635.447,723 | 10.054 |

| Punct început | X / Y | Punct sfârșit | X / Y | Lungime segment (** (m) |
|---------------|----------------------------|---------------|----------------------------|-------------------------|
| 9 | 575.467,091 635.447,723 | 10 | 575.457,777 635.450,056 | 9.602 |
| 11 | 575.455,443 635.442,436 | 12 | 575.449,869 635.426,73 | 16.666 |
| 13 | 575.446,584 635.412,734 | 14 | 575.444,697 635.391,851 | 20.968 |
| 15 | 575.445,229 635.379,255 | 16 | 575.444,886 635.368,017 | 11.243 |
| 17 | 575.457,959 635.381,119 | 18 | 575.464,847 635.385,991 | 8.437 |
| 19 | 575.470,689 635.389,031 | 20 | 575.488,21 635.395,055 | 18.528 |
| 21 | 575.500,297 635.399,637 | 1 | 575.496,239 635.410,342 | 11.448 |

| Punct început | X / Y | Punct sfârșit | X / Y | Lungime segment (** (m) |
|---------------|----------------------------|---------------|----------------------------|-------------------------|
| 10 | 575.457,777 635.450,056 | 11 | 575.455,443 635.442,436 | 7.969 |
| 12 | 575.449,869 635.426,73 | 13 | 575.446,584 635.412,734 | 14.376 |
| 14 | 575.444,697 635.391,851 | 15 | 575.445,229 635.379,255 | 12.607 |
| 16 | 575.444,886 635.368,017 | 17 | 575.457,959 635.381,119 | 18.509 |
| 18 | 575.464,847 635.385,991 | 19 | 575.470,689 635.389,031 | 6.586 |
| 20 | 575.488,21 635.395,055 | 21 | 575.500,297 635.399,637 | 12.926 |

** Lungimile segmentelor sunt determinate în planul de proiecție Stereo 70 și sunt rotunjite la 1 milimetru.

*** Distanța dintre puncte este formată din segmente cumulate ce sunt mai mici decât valoarea 1 milimetru.

**DATE DESPRE IMOBILUL NR. 3545**

Oficiul de Cadastru și Publicitate Imobiliară NEAMT
Biroul de Cadastru și Publicitate Imobiliară Targu-Neamt

A. Partea I. Descrierea imobilului

TEREN Intravilan

Adresa: Loc. Pluton, Str Agăpieni, Jud. Neamt

| Nr. Crt | Nr cadastral Nr. topografic | Suprafața* (mp) | Observații / Referințe |
|---------|-----------------------------|-----------------|----------------------------------------|
| A1 | | 4.481 | Sector cadastral:219 Teren imprejmuit; |

Construcții

| Crt | Nr cadastral Nr. topografic | Adresa | Observații / Referințe |
|------|-----------------------------|---------------------------------------|---------------------------------------------|
| A1.1 | | Loc. Pluton, Str Agăpieni, Jud. Neamt | Nr. niveluri:1; S. construita la sol:88 mp; |
| A1.2 | | Loc. Pluton, Str Agăpieni, Jud. Neamt | Nr. niveluri:1; S. construita la sol:51 mp; |
| A1.3 | | Loc. Pluton, Str Agăpieni, Jud. Neamt | Nr. niveluri:1; S. construita la sol:48 mp; |

B. Partea II. Proprietari și acte

| Inscrieri privitoare la dreptul de proprietate și alte drepturi reale | | Referințe |
|-------------------------------------------------------------------------------|-------------------------------------------------------------------------------------------------------------------------------|------------------|
| / | | |
| Act Administrativ nr. 6397, din 07/04/2023 emis de PRIMARIA COMUNEI PIPIRIG; | | |
| B1 | Inscrierea posesiei, drept de PROPRIETATE, dobandit prin Lege, cota actuala 1/1, cota initiala 1/1 1) MARCU DUMITRU | A1 |
| Act Administrativ nr. 17408, din 01/11/2023 emis de PRIMARIA COMUNEI PIPIRIG; | | |
| B2 | Intabulare, drept de PROPRIETATE, dobandit prin Lege, cota actuala 1/1, cota initiala 1/1 1) MARCU DUMITRU | A1.1, A1.2, A1.3 |

C. Partea III. SARCINI .

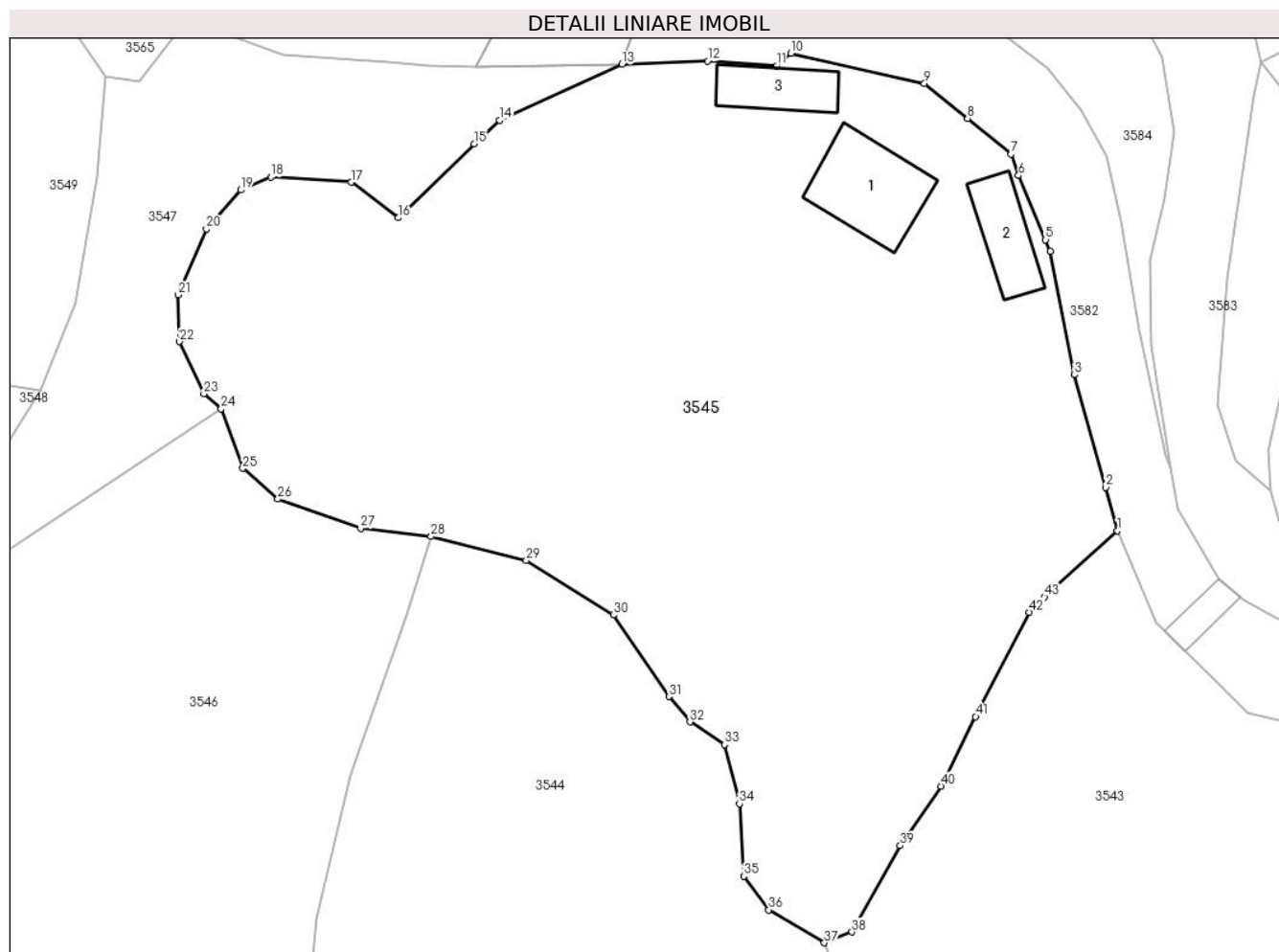
| Inscrieri privind dezmembramintele dreptului de proprietate, drepturi reale de garanție și sarcini | Referințe |
|----------------------------------------------------------------------------------------------------|-----------|
| NU SUNT | |

Anexa Nr. 1 La Partea I

Teren

| Nr cadastral | Suprafața (mp)* | Observații / Referințe |
|--------------|-----------------|------------------------|
| | 4.481 | |

* Suprafața este determinată în planul de proiecție Stereo 70.



Date referitoare la teren

| Crt | Categorie folosință | Intravilan | Suprafața (mp) | Tarla | Parcelă | Nr. topo | Observații / Referințe |
|-----|---------------------|------------|----------------|-------|---------|----------|------------------------|
| 1 | curți constructii | DA | 794 | - | - | - | |
| 2 | faneata | DA | 3.687 | - | - | - | |

Date referitoare la construcții

| Crt | Număr | Destinație construcție | Supraf. (mp) | Situație juridică | Observații / Referințe |
|------|-------|-------------------------|--------------|-------------------|---------------------------------------------|
| A1.1 | | construcții de locuințe | 88 | Cu acte | Nr. niveluri:1; S. construita la sol:88 mp; |
| A1.2 | | construcții anexa | 51 | Cu acte | Nr. niveluri:1; S. construita la sol:51 mp; |
| A1.3 | | construcții anexa | 48 | Cu acte | Nr. niveluri:1; S. construita la sol:48 mp; |

Lungime Segmente

1) Valorile lungimilor segmentelor sunt obținute din proiecție în plan.

| Punct început | X / Y | Punct sfârșit | X / Y | Lungime segment | Punct început | X / Y | Punct sfârșit | X / Y | Lungime segment | Punct început | X / Y | Punct sfârșit | X / Y | Lungime segment |
|---------------|----------------------------|---------------|----------------------------|-----------------|---------------|----------------------------|---------------|----------------------------|-----------------|---------------|----------------------------|---------------|----------------------------|-----------------|
| 1 | 575.524,909 635.450,628 | 2 | 575.523,771 635.454,855 | 4.378 | 2 | 575.523,771 635.454,855 | 3 | 575.520,709 635.465,86 | 11.423 | 3 | 575.520,709 635.465,86 | 4 | 575.518,365 635.477,937 | 12.302 |
| 4 | 575.518,365 635.477,937 | 5 | 575.517,875 635.479,061 | 1.226 | 5 | 575.517,875 635.479,061 | 6 | 575.515,229 635.485,349 | 6.822 | 6 | 575.515,229 635.485,349 | 7 | 575.514,506 635.487,438 | 2.211 |

| Punct început | X / Y | Punct sfârșit | X / Y | Lungime segment | Punct început | X / Y | Punct sfârșit | X / Y | Lungime segment | Punct început | X / Y | Punct sfârșit | X / Y | Lungime segment |
|---------------|----------------------------|---------------|----------------------------|-----------------|---------------|----------------------------|---------------|----------------------------|-----------------|---------------|----------------------------|---------------|----------------------------|-----------------|
| 7 | 575.514,506 635.487,438 | 8 | 575.510,243 635.490,92 | 5.504 | 8 | 575.510,243 635.490,92 | 9 | 575.506,035 635.494,355 | 5.432 | 9 | 575.506,035 635.494,355 | 10 | 575.492,966 635.497,295 | 13.396 |
| 10 | 575.492,966 635.497,295 | 11 | 575.491,544 635.496,052 | 1.889 | 11 | 575.491,544 635.496,052 | 12 | 575.484,813 635.496,542 | 6.749 | 12 | 575.484,813 635.496,542 | 13 | 575.476,466 635.496,215 | 8.353 |
| 13 | 575.476,466 635.496,215 | 14 | 575.464,481 635.490,748 | 13.173 | 14 | 575.464,481 635.490,748 | 15 | 575.461,988 635.488,441 | 3.397 | 15 | 575.461,988 635.488,441 | 16 | 575.454,578 635.481,213 | 10.351 |
| 16 | 575.454,578 635.481,213 | 17 | 575.449,974 635.484,686 | 5.767 | 17 | 575.449,974 635.484,686 | 18 | 575.442,095 635.485,19 | 7.895 | 18 | 575.442,095 635.485,19 | 19 | 575.439,152 635.483,923 | 3.204 |
| 19 | 575.439,152 635.483,923 | 20 | 575.435,808 635.480,108 | 5.073 | 20 | 575.435,808 635.480,108 | 21 | 575.433,007 635.473,67 | 7.021 | 21 | 575.433,007 635.473,67 | 22 | 575.433,159 635.469,112 | 4.561 |
| 22 | 575.433,159 635.469,112 | 23 | 575.435,539 635.463,999 | 5.64 | 23 | 575.435,539 635.463,999 | 24 | 575.437,233 635.462,527 | 2.244 | 24 | 575.437,233 635.462,527 | 25 | 575.439,353 635.456,723 | 6.179 |
| 25 | 575.439,353 635.456,723 | 26 | 575.442,785 635.453,715 | 4.564 | 26 | 575.442,785 635.453,715 | 27 | 575.450,882 635.450,844 | 8.591 | 27 | 575.450,882 635.450,844 | 28 | 575.457,777 635.450,056 | 6.94 |
| 28 | 575.457,777 635.450,056 | 29 | 575.467,091 635.447,723 | 9.602 | 29 | 575.467,091 635.447,723 | 30 | 575.475,607 635.442,379 | 10.054 | 30 | 575.475,607 635.442,379 | 31 | 575.481,038 635.434,405 | 9.648 |
| 31 | 575.481,038 635.434,405 | 32 | 575.483,094 635.431,93 | 3.218 | 32 | 575.483,094 635.431,93 | 33 | 575.486,451 635.429,701 | 4.03 | 33 | 575.486,451 635.429,701 | 34 | 575.487,926 635.423,933 | 5.954 |
| 34 | 575.487,926 635.423,933 | 35 | 575.488,347 635.416,847 | 7.098 | 35 | 575.488,347 635.416,847 | 36 | 575.490,79 635.413,562 | 4.094 | 36 | 575.490,79 635.413,562 | 37 | 575.496,239 635.410,342 | 6.329 |
| 37 | 575.496,239 635.410,342 | 38 | 575.498,951 635.411,405 | 2.913 | 38 | 575.498,951 635.411,405 | 39 | 575.503,659 635.419,844 | 9.663 | 39 | 575.503,659 635.419,844 | 40 | 575.507,637 635.425,65 | 7.038 |
| 40 | 575.507,637 635.425,65 | 41 | 575.511,04 635.432,446 | 7.6 | 41 | 575.511,04 635.432,446 | 42 | 575.516,288 635.442,648 | 11.473 | 42 | 575.516,288 635.442,648 | 43 | 575.517,769 635.444,128 | 2.094 |
| 43 | 575.517,769 635.444,128 | 1 | 575.524,909 635.450,628 | 9.656 | | | | | | | | | | |

** Lungimile segmentelor sunt determinate în planul de proiecție Stereo 70 și sunt rotunjite la 1 milimetru.

*** Distanța dintre puncte este formată din segmente cumulate ce sunt mai mici decât valoarea 1 milimetru.

**DATE DESPRE IMOBILUL NR. 3546**

Oficiul de Cadastru și Publicitate Imobiliară NEAMT
Biroul de Cadastru și Publicitate Imobiliară Targu-Neamt

A. Partea I. Descrierea imobilului

TEREN Necunoscut

Adresa: Loc. Pluton, Jud. Neamt, si extravilan UAT Pipirig

| Nr. Crt | Nr cadastral Nr. topografic | Suprafața* (mp) | Observații / Referințe |
|---------|-----------------------------|-----------------|----------------------------------------|
| A1 | | 4.340 | Sector cadastral:219 Teren imprejmuit; |

B. Partea II. Proprietari și acte

| Inscrieri privitoare la dreptul de proprietate și alte drepturi reale | | Referințe |
|------------------------------------------------------------------------------|--------------------------------------------------------------------------------------------------------------------------------|-----------|
| / | | |
| Act Administrativ nr. 6403, din 07/04/2023 emis de PRIMARIA COMUNEI PIPIRIG; | | |
| B1 | Inscrierea posesiei, drept de PROPRIETATE, dobandit prin Lege, cota actuala 1/1, cota initiala 1/1 1) GRIGORAȘ ILIE-CĂTĂLIN | A1 |

C. Partea III. SARCINI .

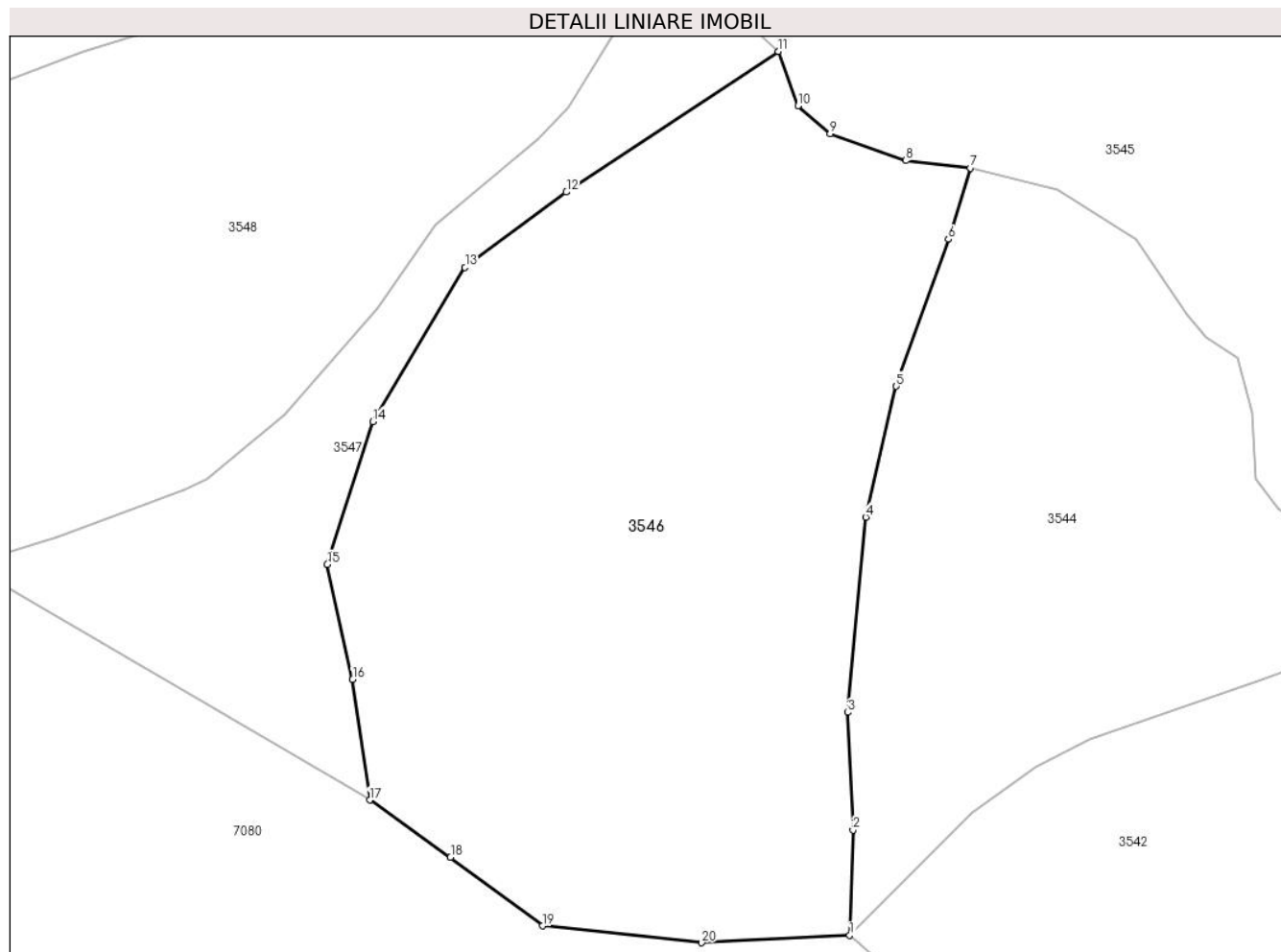
| Inscrieri privind dezmembramintele dreptului de proprietate, drepturi reale de garanție și sarcini | Referințe |
|----------------------------------------------------------------------------------------------------|-----------|
| NU SUNT | |

Anexa Nr. 1 La Partea I

Teren

| | | |
|--------------|-----------------|------------------------|
| Nr cadastral | Suprafața (mp)* | Observații / Referințe |
| | 4.340 | |

* Suprafața este determinată în planul de proiecție Stereo 70.



Date referitoare la teren

| Crt | Categorie folosință | Intravilan | Suprafața (mp) | Tarla | Parcelă | Nr. topo | Observații / Referințe |
|-----|---------------------|------------|----------------|-------|---------|----------|------------------------|
| 1 | faneata | DA | 305 | - | - | - | |
| 2 | faneata | NU | 4.036 | - | - | - | |

Lungime Segmente

1) Valorile lungimilor segmentelor sunt obținute din proiecție în plan.

| Punct început | X / Y | Punct sfârșit | X / Y | Lungime segment (** (m) |
|---------------|----------------------------|---------------|----------------------------|-------------------------|
| 1 | 575.444,886 635.368,017 | 2 | 575.445,229 635.379,255 | 11.243 |
| 2 | 575.445,229 635.379,255 | 3 | 575.444,697 635.391,851 | 12.607 |
| 3 | 575.444,697 635.391,851 | 4 | 575.446,584 635.412,734 | 20.968 |
| 4 | 575.446,584 635.412,734 | 5 | 575.449,869 635.426,73 | 14.376 |

| Punct început | X / Y | Punct sfârșit | X / Y | Lungime segment (** (m) |
|---------------|----------------------------|---------------|----------------------------|-------------------------|
| 5 | 575.449,869 635.426,73 | 6 | 575.455,443 635.442,436 | 16.666 |
| 6 | 575.455,443 635.442,436 | 7 | 575.457,777 635.450,056 | 7.969 |
| 7 | 575.457,777 635.450,056 | 8 | 575.450,882 635.450,844 | 6.94 |
| 8 | 575.450,882 635.450,844 | 9 | 575.442,785 635.453,715 | 8.591 |
| 9 | 575.442,785 635.453,715 | 10 | 575.439,353 635.456,723 | 4.564 |
| 10 | 575.439,353 635.456,723 | 11 | 575.437,233 635.462,527 | 6.179 |
| 11 | 575.437,233 635.462,527 | 12 | 575.414,529 635.447,481 | 27.237 |
| 12 | 575.414,529 635.447,481 | 13 | 575.403,696 635.439,426 | 13.5 |
| 13 | 575.403,696 635.439,426 | 14 | 575.393,815 635.422,943 | 19.218 |
| 14 | 575.393,815 635.422,943 | 15 | 575.388,95 635.407,678 | 16.021 |
| 15 | 575.388,95 635.407,678 | 16 | 575.391,668 635.395,375 | 12.6 |
| 16 | 575.391,668 635.395,375 | 17 | 575.393,497 635.382,475 | 13.029 |
| 17 | 575.393,497 635.382,475 | 18 | 575.402,147 635.376,384 | 10.579 |
| 18 | 575.402,147 635.376,384 | 19 | 575.412,007 635.369,015 | 12.309 |
| 19 | 575.412,007 635.369,015 | 20 | 575.429,053 635.367,222 | 17.14 |
| 20 | 575.429,053 635.367,222 | 1 | 575.444,886 635.368,017 | 15.853 |

** Lungimile segmentelor sunt determinate în planul de proiecție Stereo 70 și sunt rotunjite la 1 milimetru.

*** Distanța dintre puncte este formată din segmente cumulate ce sunt mai mici decât valoarea 1 milimetru.

**DATE DESPRE IMOBILUL NR. 3547**

Oficiul de Cadastru și Publicitate Imobiliară NEAMT
Biroul de Cadastru și Publicitate Imobiliară Targu-Neamt

A. Partea I. Descrierea imobilului

TEREN Necunoscut

Adresa: Loc. Pluton, Str Agăpieni, Jud. Neamt, si extravilan UAT Pipirig

| Nr. Crt | Nr cadastral Nr. topografic | Suprafața* (mp) | Observații / Referințe |
|---------|-----------------------------|-----------------|------------------------------------------|
| A1 | | 1.990 | Sector cadastral:219 Teren neimpregmuit; |

B. Partea II. Proprietari și acte

| Inscrieri privitoare la dreptul de proprietate și alte drepturi reale | | Referințe |
|-----------------------------------------------------------------------|-------------------------------------------------------------------------------------------------------------------------------------------------------------------------|-----------|
| / | | |
| Act Normativ nr. 7, din 13/03/1996 emis de GUVERNUL ROMÂNIEI; | | |
| B1 | Inscrierea provizorie, drept de PROPRIETATE, dobandit prin Lege, cota actuala 1/1, cota initiala 1/1 1) COMUNA PIPIRIG, CIF:99999999999999, PROPRIETAR NEIDENTIFICAT | A1 |

C. Partea III. SARCINI .

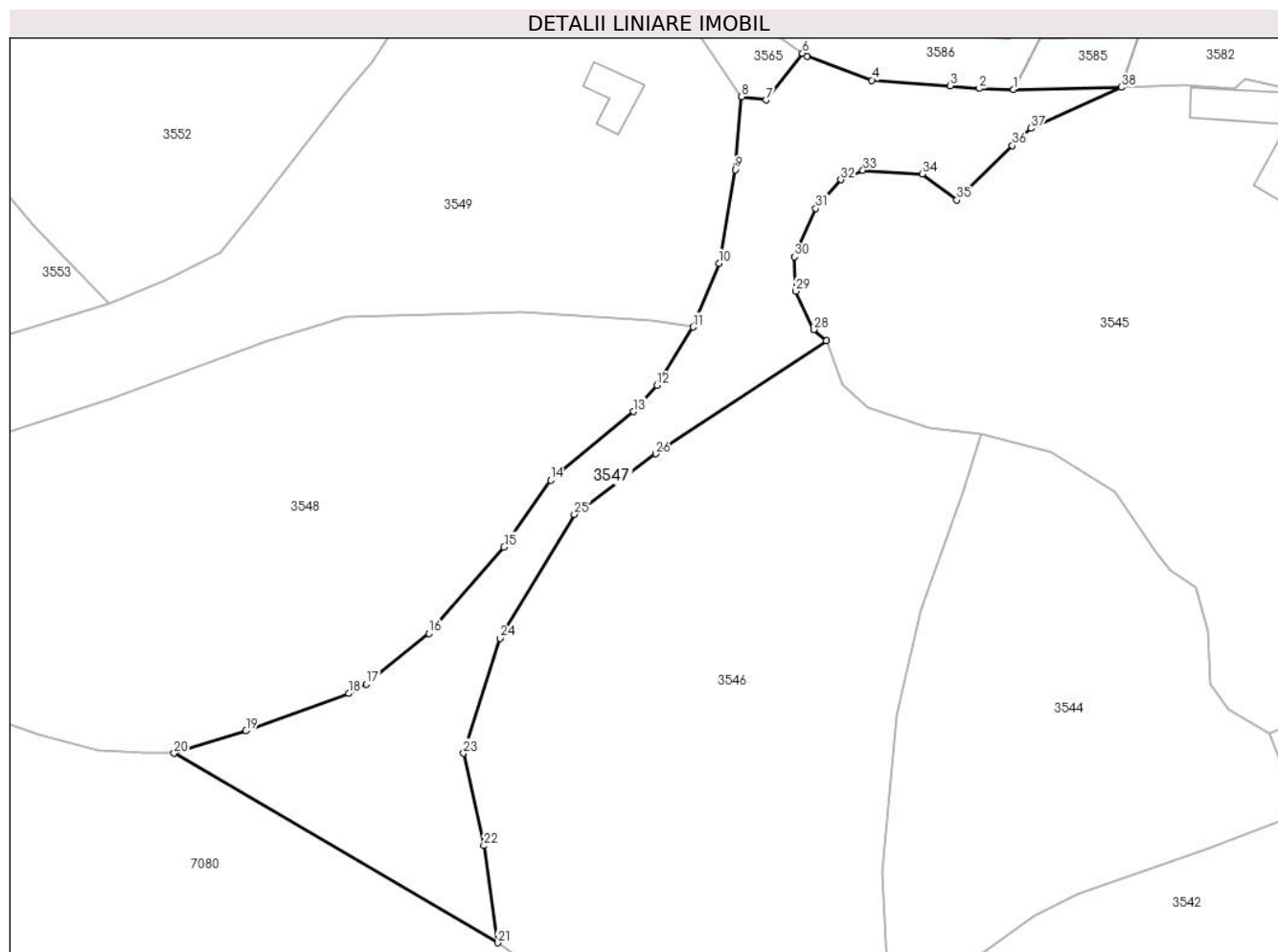
| Inscrieri privind dezmembramintele dreptului de proprietate, drepturi reale de garanție și sarcini | Referințe |
|----------------------------------------------------------------------------------------------------|-----------|
| NU SUNT | |

Anexa Nr. 1 La Partea I

Teren

| | | |
|--------------|-----------------|------------------------|
| Nr cadastral | Suprafața (mp)* | Observații / Referințe |
| | 1.990 | |

* Suprafața este determinată în planul de proiecție Stereo 70.



Date referitoare la teren

| Crt | Categorie folosință | Intravilan | Suprafața (mp) | Tarla | Parcelă | Nr. topo | Observații / Referințe |
|-----|---------------------|------------|----------------|-------|---------|----------|------------------------|
| 1 | ape curgătoare | DA | 265 | - | - | - | |
| 2 | drum | DA | 941 | - | - | - | |
| 3 | drum | NU | 784 | - | - | - | |

Lungime Segmente

1) Valorile lungimilor segmentelor sunt obținute din proiecție în plan.

| Punct început | X / Y | Punct sfârșit | X / Y | Lungime segment (** (m) |
|---------------|----------------------------|---------------|----------------------------|-------------------------|
| 1 | 575.462,141 635.495,935 | 2 | 575.457,555 635.496,05 | 4.587 |
| 3 | 575.453,702 635.496,4 | 4 | 575.443,285 635.497,142 | 10.443 |
| 5 | 575.434,634 635.500,301 | 6 | 575.434,026 635.500,74 | 0.75 |

| Punct început | X / Y | Punct sfârșit | X / Y | Lungime segment (** (m) |
|---------------|----------------------------|---------------|----------------------------|-------------------------|
| 2 | 575.457,555 635.496,05 | 3 | 575.453,702 635.496,4 | 3.869 |
| 4 | 575.443,285 635.497,142 | 5 | 575.434,634 635.500,301 | 9.21 |
| 6 | 575.434,026 635.500,74 | 7 | 575.429,191 635.494,516 | 7.881 |

| Punct început | X / Y | Punct sfârșit | X / Y | Lungime segment (** (m) |
|---------------|----------------------------|---------------|----------------------------|-------------------------|
| 7 | 575.429,191 635.494,516 | 8 | 575.425,944 635.494,964 | 3.278 |
| 9 | 575.425,093 635.485,264 | 10 | 575.422,95 635.472,802 | 12.645 |
| 11 | 575.419,516 635.464,342 | 12 | 575.414,708 635.456,589 | 9.123 |
| 13 | 575.411,544 635.453,111 | 14 | 575.400,575 635.443,964 | 14.282 |
| 15 | 575.394,341 635.435,104 | 16 | 575.384,341 635.423,614 | 15.232 |
| 17 | 575.376,04 635.416,84 | 18 | 575.373,675 635.415,612 | 2.665 |
| 19 | 575.360,006 635.410,646 | 20 | 575.350,435 635.407,657 | 10.027 |
| 21 | 575.393,497 635.382,475 | 22 | 575.391,668 635.395,375 | 13.029 |
| 23 | 575.388,95 635.407,678 | 24 | 575.393,815 635.422,943 | 16.021 |
| 25 | 575.403,696 635.439,426 | 26 | 575.414,529 635.447,481 | 13.5 |
| 27 | 575.437,233 635.462,527 | 28 | 575.435,539 635.463,999 | 2.244 |
| 29 | 575.433,159 635.469,112 | 30 | 575.433,007 635.473,67 | 4.561 |
| 31 | 575.435,808 635.480,108 | 32 | 575.439,152 635.483,923 | 5.073 |
| 33 | 575.442,095 635.485,19 | 34 | 575.449,974 635.484,686 | 7.895 |
| 35 | 575.454,578 635.481,213 | 36 | 575.461,988 635.488,441 | 10.351 |
| 37 | 575.464,481 635.490,748 | 38 | 575.476,466 635.496,215 | 13.173 |

| Punct început | X / Y | Punct sfârșit | X / Y | Lungime segment (** (m) |
|---------------|----------------------------|---------------|----------------------------|-------------------------|
| 8 | 575.425,944 635.494,964 | 9 | 575.425,093 635.485,264 | 9.737 |
| 10 | 575.422,95 635.472,802 | 11 | 575.419,516 635.464,342 | 9.13 |
| 12 | 575.414,708 635.456,589 | 13 | 575.411,544 635.453,111 | 4.702 |
| 14 | 575.400,575 635.443,964 | 15 | 575.394,341 635.435,104 | 10.833 |
| 16 | 575.384,341 635.423,614 | 17 | 575.376,04 635.416,84 | 10.714 |
| 18 | 575.373,675 635.415,612 | 19 | 575.360,006 635.410,646 | 14.543 |
| 20 | 575.350,435 635.407,657 | 21 | 575.393,497 635.382,475 | 49.885 |
| 22 | 575.391,668 635.395,375 | 23 | 575.388,95 635.407,678 | 12.6 |
| 24 | 575.393,815 635.422,943 | 25 | 575.403,696 635.439,426 | 19.218 |
| 26 | 575.414,529 635.447,481 | 27 | 575.437,233 635.462,527 | 27.237 |
| 28 | 575.435,539 635.463,999 | 29 | 575.433,159 635.469,112 | 5.64 |
| 30 | 575.433,007 635.473,67 | 31 | 575.435,808 635.480,108 | 7.021 |
| 32 | 575.439,152 635.483,923 | 33 | 575.442,095 635.485,19 | 3.204 |
| 34 | 575.449,974 635.484,686 | 35 | 575.454,578 635.481,213 | 5.767 |
| 36 | 575.461,988 635.488,441 | 37 | 575.464,481 635.490,748 | 3.397 |
| 38 | 575.476,466 635.496,215 | 1 | 575.462,141 635.495,935 | 14.328 |

** Lungimile segmentelor sunt determinate în planul de proiecție Stereo 70 și sunt rotunjite la 1 milimetru.

*** Distanța dintre puncte este formată din segmente cumulate ce sunt mai mici decât valoarea 1 milimetru.

**DATE DESPRE IMOBILUL NR. 3548**

Oficiul de Cadastru și Publicitate Imobiliară NEAMT
Biroul de Cadastru și Publicitate Imobiliară Targu-Neamt

A. Partea I. Descrierea imobilului

TEREN Intravilan

Adresa: Loc. Pluton, Jud. Neamt

| Nr. Crt | Nr cadastral Nr. topografic | Suprafața* (mp) | Observații / Referințe |
|---------|-----------------------------|-----------------|----------------------------------------|
| A1 | | 4.570 | Sector cadastral:219 Teren imprejmuit; |

B. Partea II. Proprietari și acte

| Inscrieri privitoare la dreptul de proprietate și alte drepturi reale | | Referințe |
|------------------------------------------------------------------------------|-------------------------------------------------------------------------------------------------------------------------|-----------|
| / | | |
| Act Administrativ nr. 7836, din 10/05/2023 emis de PRIMARIA COMUNEI PIPIRIG; | | |
| B1 | Inscrierea posesiei, drept de PROPRIETATE, dobandit prin Lege, cota actuala 1/1, cota initiala 1/1 1) RAHĂU GEORGETA | A1 |

C. Partea III. SARCINI .

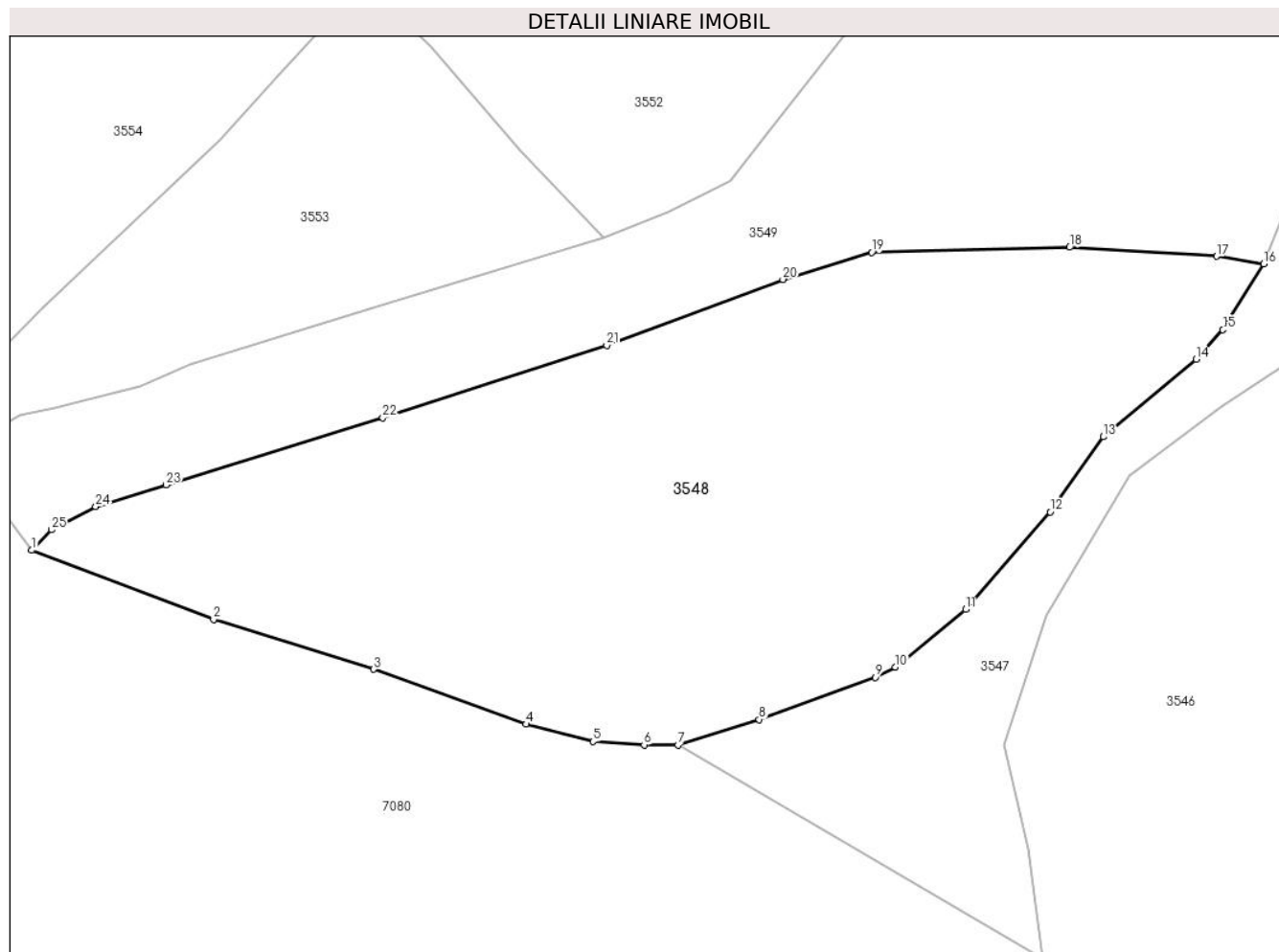
| Inscrieri privind dezmembramintele dreptului de proprietate, drepturi reale de garanție și sarcini | Referințe |
|----------------------------------------------------------------------------------------------------|-----------|
| NU SUNT | |

Anexa Nr. 1 La Partea I

Teren

| Nr cadastral | Suprafața (mp)* | Observații / Referințe |
|--------------|-----------------|------------------------|
| | 4.570 | |

* Suprafața este determinată în planul de proiecție Stereo 70.



Date referitoare la teren

| Crt | Categorie folosință | Intravilan | Suprafața (mp) | Tarla | Parcelă | Nr. topo | Observații / Referințe |
|-----|---------------------|------------|----------------|-------|---------|----------|------------------------|
| 1 | faneata | DA | 4.570 | - | - | - | |

Lungime Segmente

1) Valorile lungimilor segmentelor sunt obținute din proiecție în plan.

| Punct început | X / Y | Punct sfârșit | X / Y | Lungime segment (** (m) |
|---------------|----------------------------|---------------|----------------------------|-------------------------|
| 1 | 575.274,175 635.430,597 | 2 | 575.295,627 635.422,437 | 22.952 |
| 3 | 575.314,529 635.416,558 | 4 | 575.332,499 635.410,097 | 19.096 |
| 5 | 575.340,407 635.408,044 | 6 | 575.346,424 635.407,657 | 6.029 |
| 7 | 575.350,435 635.407,657 | 8 | 575.360,006 635.410,646 | 10.027 |
| 9 | 575.373,675 635.415,612 | 10 | 575.376,04 635.416,84 | 2.665 |

| Punct început | X / Y | Punct sfârșit | X / Y | Lungime segment (** (m) |
|---------------|----------------------------|---------------|----------------------------|-------------------------|
| 2 | 575.295,627 635.422,437 | 3 | 575.314,529 635.416,558 | 19.795 |
| 4 | 575.332,499 635.410,097 | 5 | 575.340,407 635.408,044 | 8.17 |
| 6 | 575.346,424 635.407,657 | 7 | 575.350,435 635.407,657 | 4.011 |
| 8 | 575.360,006 635.410,646 | 9 | 575.373,675 635.415,612 | 14.543 |
| 10 | 575.376,04 635.416,84 | 11 | 575.384,341 635.423,614 | 10.714 |

| Punct început | X / Y | Punct sfârșit | X / Y | Lungime segment (** (m) |
|---------------|----------------------------|---------------|----------------------------|-------------------------|
| 11 | 575.384,341 635.423,614 | 12 | 575.394,341 635.435,104 | 15.232 |
| 13 | 575.400,575 635.443,964 | 14 | 575.411,544 635.453,111 | 14.282 |
| 15 | 575.414,708 635.456,589 | 16 | 575.419,516 635.464,342 | 9.123 |
| 17 | 575.413,933 635.465,237 | 18 | 575.396,62 635.466,307 | 17.346 |
| 19 | 575.373,258 635.465,722 | 20 | 575.362,802 635.462,514 | 10.937 |
| 21 | 575.342,014 635.454,726 | 22 | 575.315,592 635.446,21 | 27.76 |
| 23 | 575.290,031 635.438,308 | 24 | 575.281,727 635.435,74 | 8.692 |
| 25 | 575.276,537 635.433,008 | 1 | 575.274,175 635.430,597 | 3.375 |

| Punct început | X / Y | Punct sfârșit | X / Y | Lungime segment (** (m) |
|---------------|----------------------------|---------------|----------------------------|-------------------------|
| 12 | 575.394,341 635.435,104 | 13 | 575.400,575 635.443,964 | 10.833 |
| 14 | 575.411,544 635.453,111 | 15 | 575.414,708 635.456,589 | 4.702 |
| 16 | 575.419,516 635.464,342 | 17 | 575.413,933 635.465,237 | 5.654 |
| 18 | 575.396,62 635.466,307 | 19 | 575.373,258 635.465,722 | 23.369 |
| 20 | 575.362,802 635.462,514 | 21 | 575.342,014 635.454,726 | 22.199 |
| 22 | 575.315,592 635.446,21 | 23 | 575.290,031 635.438,308 | 26.755 |
| 24 | 575.281,727 635.435,74 | 25 | 575.276,537 635.433,008 | 5.865 |

** Lungimile segmentelor sunt determinate în planul de proiecție Stereo 70 și sunt rotunjite la 1 milimetru.

*** Distanța dintre puncte este formată din segmente cumulate ce sunt mai mici decât valoarea 1 milimetru.

**DATE DESPRE IMOBILUL NR. 3549**

Oficiul de Cadastru și Publicitate Imobiliară NEAMT
Biroul de Cadastru și Publicitate Imobiliară Targu-Neamt

A. Partea I. Descrierea imobilului

TEREN Intravilan

Adresa: Loc. Pluton, Str Agăpieni, Jud. Neamt

| Nr. Crt | Nr cadastral Nr. topografic | Suprafața* (mp) | Observații / Referințe |
|---------|-----------------------------|-----------------|----------------------------------------|
| A1 | | 3.769 | Sector cadastral:219 Teren imprejmuit; |

Construcții

| Crt | Nr cadastral Nr. topografic | Adresa | Observații / Referințe |
|------|-----------------------------|---------------------------------------|---------------------------------------------|
| A1.1 | | Loc. Pluton, Str Agăpieni, Jud. Neamt | Nr. niveluri:1; S. construita la sol:38 mp; |

B. Partea II. Proprietari și acte

| Inscrieri privitoare la dreptul de proprietate și alte drepturi reale | Referințe |
|-----------------------------------------------------------------------|-----------------------------------------------------------------------------------------------------------------------------------------------------------------------|
| / | |
| Act Normativ nr. 7, din 13/03/1996 emis de GUVERNUL ROMANIEI; | |
| B1 | Inscrierea provizorie, drept de PROPRIETATE, dobandit prin Lege, cota actuala 1/1, cota initiala 1/1 1) COMUNA PIPIRIG, CIF:999999999999, PROPRIETAR NEIDENTIFICAT |

C. Partea III. SARCINI .

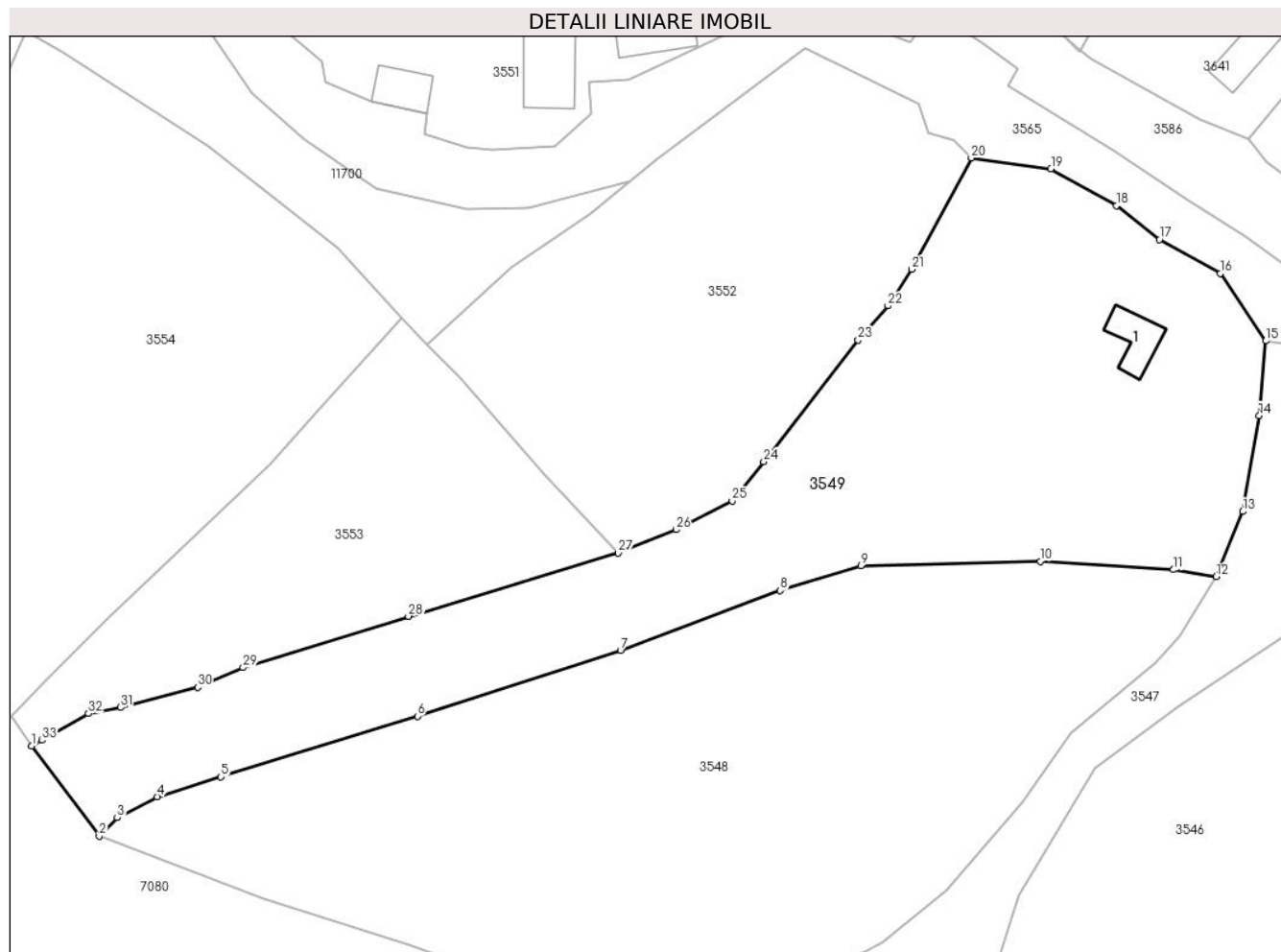
| Inscrieri privind dezmembramintele dreptului de proprietate, drepturi reale de garanție și sarcini | Referințe |
|----------------------------------------------------------------------------------------------------|-----------|
| NU SUNT | |

Anexa Nr. 1 La Partea I

Teren

| Nr cadastral | Suprafața (mp)* | Observații / Referințe |
|--------------|-----------------|------------------------|
| | 3.769 | |

* Suprafața este determinată în planul de proiecție Stereo 70.



Date referitoare la teren

| Crt | Categorie folosință | Intravilan | Suprafața (mp) | Tarla | Parcelă | Nr. topo | Observații / Referințe |
|-----|---------------------|------------|----------------|-------|---------|----------|------------------------|
| 1 | curți constructii | DA | 167 | - | - | - | |
| 2 | faneata | DA | 3.602 | - | - | - | |

Date referitoare la construcții

| Crt | Număr | Destinație construcție | Supraf. (mp) | Situație juridică | Observații / Referințe |
|------|-------|-------------------------|--------------|-------------------|---------------------------------------------|
| A1.1 | | construcții de locuințe | 38 | Cu acte | Nr. niveluri:1; S. construita la sol:38 mp; |

Lungime Segmente

1) Valorile lungimilor segmentelor sunt obținute din proiecție în plan.

| Punct început | X / Y | Punct sfârșit | X / Y | Lungime segment (** (m) |
|---------------|----------------------------|---------------|----------------------------|-------------------------|
| 1 | 575.265,412 635.442,329 | 2 | 575.274,175 635.430,597 | 14.643 |
| 3 | 575.276,537 635.433,008 | 4 | 575.281,727 635.435,74 | 5.865 |
| 5 | 575.290,031 635.438,308 | 6 | 575.315,592 635.446,21 | 26.755 |

| Punct început | X / Y | Punct sfârșit | X / Y | Lungime segment (** (m) |
|---------------|----------------------------|---------------|----------------------------|-------------------------|
| 2 | 575.274,175 635.430,597 | 3 | 575.276,537 635.433,008 | 3.375 |
| 4 | 575.281,727 635.435,74 | 5 | 575.290,031 635.438,308 | 8.692 |
| 6 | 575.315,592 635.446,21 | 7 | 575.342,014 635.454,726 | 27.76 |

| Punct început | X / Y | Punct sfârșit | X / Y | Lungime segment (** (m) |
|---------------|----------------------------|---------------|----------------------------|-------------------------|
| 7 | 575.342,014 635.454,726 | 8 | 575.362,802 635.462,514 | 22.199 |
| 9 | 575.373,258 635.465,722 | 10 | 575.396,62 635.466,307 | 23.369 |
| 11 | 575.413,933 635.465,237 | 12 | 575.419,516 635.464,342 | 5.654 |
| 13 | 575.422,95 635.472,802 | 14 | 575.425,093 635.485,264 | 12.645 |
| 15 | 575.425,944 635.494,964 | 16 | 575.420,02 635.503,732 | 10.582 |
| 17 | 575.412,125 635.508,138 | 18 | 575.406,511 635.512,539 | 7.133 |
| 19 | 575.397,998 635.517,333 | 20 | 575.387,64 635.518,733 | 10.452 |
| 21 | 575.379,889 635.504,264 | 22 | 575.376,814 635.499,506 | 5.665 |
| 23 | 575.372,922 635.495,064 | 24 | 575.360,643 635.479,252 | 20.02 |
| 25 | 575.356,542 635.474,151 | 26 | 575.349,218 635.470,436 | 8.212 |
| 27 | 575.341,721 635.467,389 | 28 | 575.314,418 635.459,177 | 28.511 |
| 29 | 575.292,91 635.452,508 | 30 | 575.286,983 635.449,958 | 6.452 |
| 31 | 575.276,972 635.447,324 | 32 | 575.272,798 635.446,551 | 4.245 |
| 33 | 575.266,717 635.443,075 | 1 | 575.265,412 635.442,329 | 1.503 |

| Punct început | X / Y | Punct sfârșit | X / Y | Lungime segment (** (m) |
|---------------|----------------------------|---------------|----------------------------|-------------------------|
| 8 | 575.362,802 635.462,514 | 9 | 575.373,258 635.465,722 | 10.937 |
| 10 | 575.396,62 635.466,307 | 11 | 575.413,933 635.465,237 | 17.346 |
| 12 | 575.419,516 635.464,342 | 13 | 575.422,95 635.472,802 | 9.13 |
| 14 | 575.425,093 635.485,264 | 15 | 575.425,944 635.494,964 | 9.737 |
| 16 | 575.420,02 635.503,732 | 17 | 575.412,125 635.508,138 | 9.041 |
| 18 | 575.406,511 635.512,539 | 19 | 575.397,998 635.517,333 | 9.77 |
| 20 | 575.387,64 635.518,733 | 21 | 575.379,889 635.504,264 | 16.414 |
| 22 | 575.376,814 635.499,506 | 23 | 575.372,922 635.495,064 | 5.906 |
| 24 | 575.360,643 635.479,252 | 25 | 575.356,542 635.474,151 | 6.545 |
| 26 | 575.349,218 635.470,436 | 27 | 575.341,721 635.467,389 | 8.093 |
| 28 | 575.314,418 635.459,177 | 29 | 575.292,91 635.452,508 | 22.518 |
| 30 | 575.286,983 635.449,958 | 31 | 575.276,972 635.447,324 | 10.352 |
| 32 | 575.272,798 635.446,551 | 33 | 575.266,717 635.443,075 | 7.004 |

** Lungimile segmentelor sunt determinate în planul de proiecție Stereo 70 și sunt rotunjite la 1 milimetru.

*** Distanța dintre puncte este formată din segmente cumulate ce sunt mai mici decât valoarea 1 milimetru.

**DATE DESPRE IMOBILUL NR. 3551**

Oficiul de Cadastru și Publicitate Imobiliară NEAMT
Biroul de Cadastru și Publicitate Imobiliară Targu-Neamt

A. Partea I. Descrierea imobilului

TEREN Intravilan

Adresa: Loc. Pluton, Str Agăpieni, Jud. Neamt

| Nr. Crt | Nr cadastral Nr. topografic | Suprafața* (mp) | Observații / Referințe |
|---------|-----------------------------|-----------------|----------------------------------------|
| A1 | | 1.852 | Sector cadastral:219 Teren imprejmuit; |

Construcții

| Crt | Nr cadastral Nr. topografic | Adresa | Observații / Referințe |
|------|-----------------------------|---------------------------------------|----------------------------------------------|
| A1.1 | | Loc. Pluton, Str Agăpieni, Jud. Neamt | Nr. niveluri:2; S. construita la sol:137 mp; |
| A1.2 | | Loc. Pluton, Str Agăpieni, Jud. Neamt | Nr. niveluri:1; S. construita la sol:35 mp; |
| A1.3 | | Loc. Pluton, Str Agăpieni, Jud. Neamt | Nr. niveluri:1; S. construita la sol:32 mp; |
| A1.4 | | Loc. Pluton, Str Agăpieni, Jud. Neamt | Nr. niveluri:1; S. construita la sol:67 mp; |
| A1.5 | | Loc. Pluton, Str Agăpieni, Jud. Neamt | Nr. niveluri:1; S. construita la sol:36 mp; |

B. Partea II. Proprietari și acte

| Inscrieri privitoare la dreptul de proprietate și alte drepturi reale | | Referințe |
|-------------------------------------------------------------------------------|---------------------------------------------------------------------------------------------------------------------------------------------|------------------------------|
| / | | |
| Act Administrativ nr. 6398, din 07/04/2023 emis de PRIMARIA COMUNEI PIPIRIG; | | |
| B1 | Inscrierea posesiei, drept de PROPRIETATE, dobandit prin Lege, cota actuala 1/1, cota initiala 1/1 1) AGAPIE IONUȚ 2) AGAPIE MARINELA | A1 |
| Act Administrativ nr. 17408, din 01/11/2023 emis de PRIMARIA COMUNEI PIPIRIG; | | |
| B2 | Intabulare, drept de PROPRIETATE, dobandit prin Lege, cota actuala 1/1, cota initiala 1/1 1) AGAPIE IONUȚ 2) AGAPIE MARINELA | A1.1, A1.2, A1.3, A1.4, A1.5 |

C. Partea III. SARCINI .

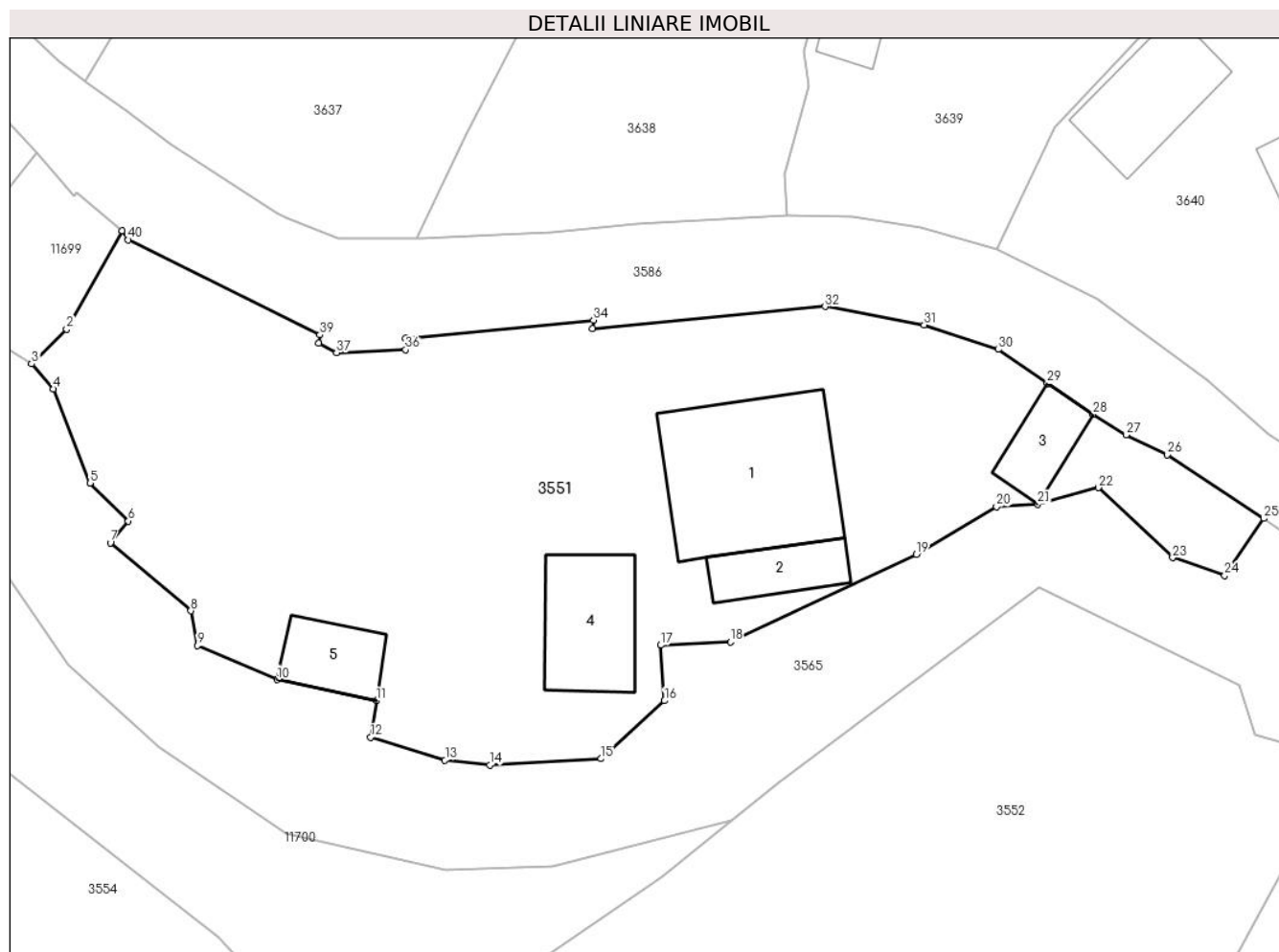
| Inscrieri privind dezmembramintele dreptului de proprietate, drepturi reale de garanție și sarcini | Referințe |
|----------------------------------------------------------------------------------------------------|-----------|
| NU SUNT | |

Anexa Nr. 1 La Partea I

Teren

| Nr cadastral | Suprafața (mp)* | Observații / Referințe |
|--------------|-----------------|------------------------|
| | 1.852 | |

* Suprafața este determinată în planul de proiecție Stereo 70.



Date referitoare la teren

| Crt | Categorie folosință | Intravilan | Suprafața (mp) | Tarla | Parcelă | Nr. topo | Observații / Referințe |
|-----|---------------------|------------|----------------|-------|---------|----------|------------------------|
| 1 | curți constructii | DA | 1.852 | - | - | - | |

Date referitoare la construcții

| Crt | Număr | Destinație construcție | Supraf. (mp) | Situație juridică | Observații / Referințe |
|------|-------|-------------------------|--------------|-------------------|----------------------------------------------|
| A1.1 | | construcții de locuințe | 137 | Cu acte | Nr. niveluri:2; S. construită la sol:137 mp; |
| A1.2 | | construcții anexa | 35 | Cu acte | Nr. niveluri:1; S. construită la sol:35 mp; |
| A1.3 | | construcții anexa | 32 | Cu acte | Nr. niveluri:1; S. construită la sol:32 mp; |
| A1.4 | | construcții anexa | 67 | Cu acte | Nr. niveluri:1; S. construită la sol:67 mp; |
| A1.5 | | construcții anexa | 36 | Cu acte | Nr. niveluri:1; S. construită la sol:36 mp; |

Lungime Segmente

1) Valorile lungimilor segmentelor sunt obținute din proiecție în plan.

| Punct început | X / Y | Punct sfârșit | X / Y | Lungime segment (** (m)) |
|---------------|----------------------------|---------------|---------------------------|--------------------------|
| 1 | 575.298,091 635.559,313 | 2 | 575.293,961 635.552,05 | 8.355 |

| Punct început | X / Y | Punct sfârșit | X / Y | Lungime segment (** (m)) |
|---------------|---------------------------|---------------|---------------------------|--------------------------|
| 2 | 575.293,961 635.552,05 | 3 | 575.291,37 635.549,481 | 3.649 |

| Punct început | X / Y | Punct sfârșit | X / Y | Lungime segment (** (m) |
|---------------|----------------------------|---------------|----------------------------|-------------------------|
| 3 | 575.291,37 635.549,481 | 4 | 575.292,983 635.547,628 | 2.457 |
| 5 | 575.295,694 635.540,657 | 6 | 575.298,54 635.537,835 | 4.008 |
| 7 | 575.297,203 635.536,237 | 8 | 575.303,171 635.531,196 | 7.812 |
| 9 | 575.303,649 635.528,625 | 10 | 575.309,554 635.526,096 | 6.424 |
| 11 | 575.316,904 635.524,537 | 12 | 575.316,486 635.521,838 | 2.731 |
| 13 | 575.321,994 635.520,148 | 14 | 575.325,318 635.519,778 | 3.345 |
| 15 | 575.333,561 635.520,252 | 16 | 575.338,258 635.524,539 | 6.359 |
| 17 | 575.337,963 635.528,65 | 18 | 575.343,13 635.528,889 | 5.173 |
| 19 | 575.356,902 635.535,38 | 20 | 575.362,853 635.538,898 | 6.913 |
| 21 | 575.365,897 635.539,097 | 22 | 575.370,397 635.540,313 | 4.661 |
| 23 | 575.375,894 635.535,125 | 24 | 575.379,761 635.533,815 | 4.083 |
| 25 | 575.382,647 635.538,03 | 26 | 575.375,489 635.542,762 | 8.581 |
| 27 | 575.372,443 635.544,211 | 28 | 575.370,006 635.545,731 | 2.872 |
| 29 | 575.366,605 635.548,032 | 30 | 575.362,973 635.550,545 | 4.417 |
| 31 | 575.357,491 635.552,371 | 32 | 575.350,147 635.553,717 | 7.466 |
| 33 | 575.332,931 635.552,078 | 34 | 575.332,997 635.552,714 | 0.639 |
| 35 | 575.319,085 635.551,371 | 36 | 575.319,074 635.550,524 | 0.847 |
| 37 | 575.313,966 635.550,303 | 38 | 575.312,646 635.550,987 | 1.487 |
| 39 | 575.312,732 635.551,627 | 40 | 575.298,536 635.558,654 | 15.84 |

| Punct început | X / Y | Punct sfârșit | X / Y | Lungime segment (** (m) |
|---------------|----------------------------|---------------|----------------------------|-------------------------|
| 4 | 575.292,983 635.547,628 | 5 | 575.295,694 635.540,657 | 7.48 |
| 6 | 575.298,54 635.537,835 | 7 | 575.297,203 635.536,237 | 2.084 |
| 8 | 575.303,171 635.531,196 | 9 | 575.303,649 635.528,625 | 2.615 |
| 10 | 575.309,554 635.526,096 | 11 | 575.316,904 635.524,537 | 7.514 |
| 12 | 575.316,486 635.521,838 | 13 | 575.321,994 635.520,148 | 5.761 |
| 14 | 575.325,318 635.519,778 | 15 | 575.333,561 635.520,252 | 8.257 |
| 16 | 575.338,258 635.524,539 | 17 | 575.337,963 635.528,65 | 4.122 |
| 18 | 575.343,13 635.528,889 | 19 | 575.356,902 635.535,38 | 15.225 |
| 20 | 575.362,853 635.538,898 | 21 | 575.365,897 635.539,097 | 3.05 |
| 22 | 575.370,397 635.540,313 | 23 | 575.375,894 635.535,125 | 7.559 |
| 24 | 575.379,761 635.533,815 | 25 | 575.382,647 635.538,03 | 5.108 |
| 26 | 575.375,489 635.542,762 | 27 | 575.372,443 635.544,211 | 3.373 |
| 28 | 575.370,006 635.545,731 | 29 | 575.366,605 635.548,032 | 4.106 |
| 30 | 575.362,973 635.550,545 | 31 | 575.357,491 635.552,371 | 5.778 |
| 32 | 575.350,147 635.553,717 | 33 | 575.332,931 635.552,078 | 17.294 |
| 34 | 575.332,997 635.552,714 | 35 | 575.319,085 635.551,371 | 13.977 |
| 36 | 575.319,074 635.550,524 | 37 | 575.313,966 635.550,303 | 5.113 |
| 38 | 575.312,646 635.550,987 | 39 | 575.312,732 635.551,627 | 0.646 |
| 40 | 575.298,536 635.558,654 | 1 | 575.298,091 635.559,313 | 0.795 |

** Lungimile segmentelor sunt determinate în planul de proiecție Stereo 70 și sunt rotunjite la 1 milimetru.

*** Distanța dintre puncte este formată din segmente cumulate ce sunt mai mici decât valoarea 1 milimetru.

**DATE DESPRE IMOBILUL NR. 3552**

Oficiul de Cadastru și Publicitate Imobiliară NEAMT
Biroul de Cadastru și Publicitate Imobiliară Targu-Neamt

A. Partea I. Descrierea imobilului

TEREN Intravilan

Adresa: Loc. Pluton, Str Agăpieni, Jud. Neamt

| Nr. Crt | Nr cadastral Nr. topografic | Suprafața* (mp) | Observații / Referințe |
|---------|-----------------------------|-----------------|----------------------------------------|
| A1 | | 2.363 | Sector cadastral:219 Teren imprejmuit; |

B. Partea II. Proprietari și acte

| Inscrieri privitoare la dreptul de proprietate și alte drepturi reale | | Referințe |
|-----------------------------------------------------------------------|-------------------------------------------------------------------------------------------------------------------------------------------------------------------------|-----------|
| / | | |
| Act Normativ nr. 7, din 13/03/1996 emis de GUVERNUL ROMÂNIEI; | | |
| B1 | Inscrierea provizorie, drept de PROPRIETATE, dobandit prin Lege, cota actuala 1/1, cota initiala 1/1 1) COMUNA PIPIRIG, CIF:99999999999999, PROPRIETAR NEIDENTIFICAT | A1 |

C. Partea III. SARCINI .

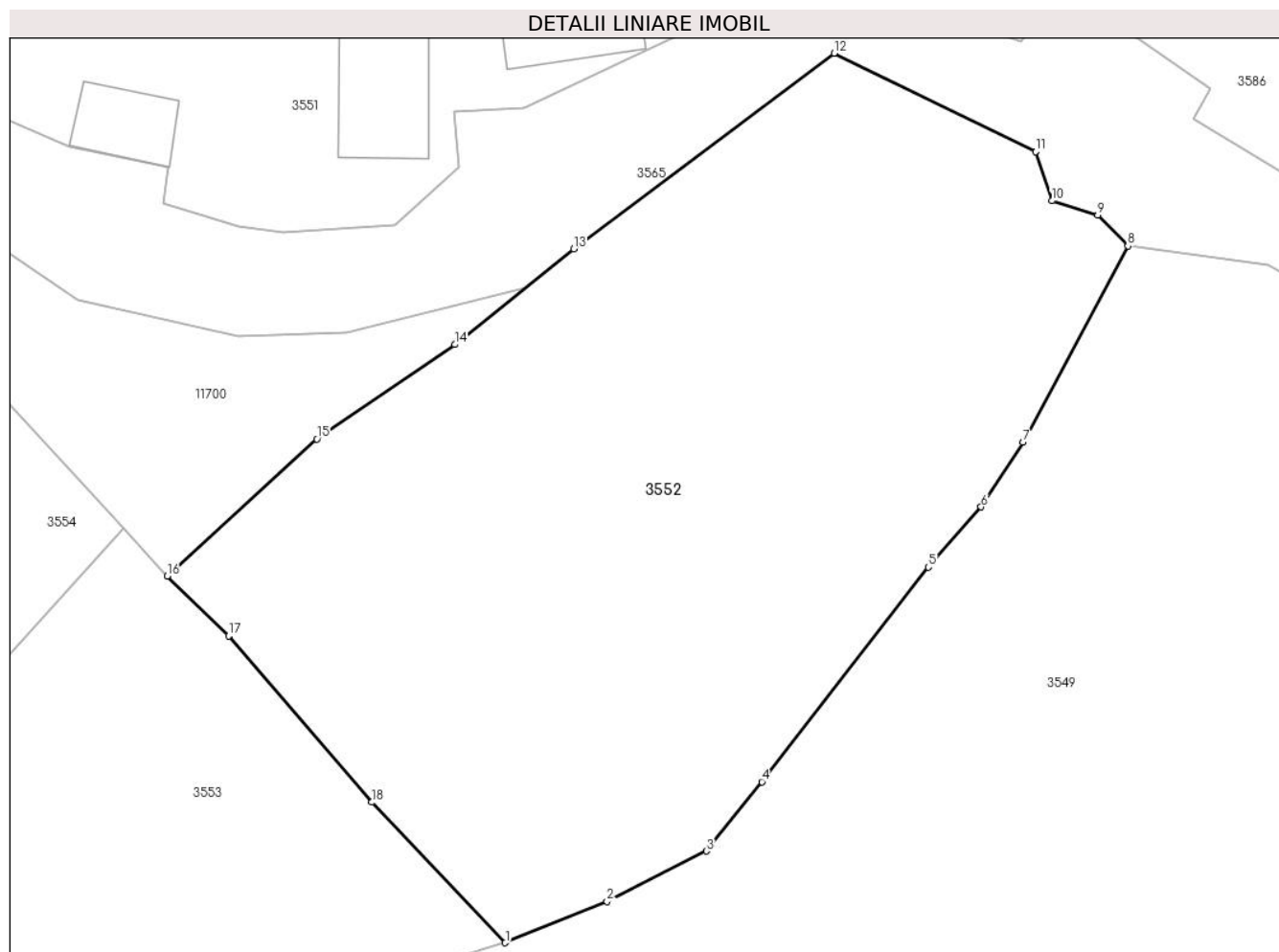
| Inscrieri privind dezmembramintele dreptului de proprietate, drepturi reale de garanție și sarcini | Referințe |
|----------------------------------------------------------------------------------------------------|-----------|
| NU SUNT | |

Anexa Nr. 1 La Partea I

Teren

| Nr cadastral | Suprafața (mp)* | Observații / Referințe |
|--------------|-----------------|------------------------|
| | 2.363 | |

* Suprafața este determinată în planul de proiecție Stereo 70.



Date referitoare la teren

| Crt | Categorie folosință | Intra vilan | Suprafața (mp) | Tarla | Parcelă | Nr. topo | Observații / Referințe |
|-----|---------------------|-------------|----------------|-------|---------|----------|------------------------|
| 1 | faneata | DA | 2.363 | - | - | - | |

Lungime Segmente

1) Valorile lungimilor segmentelor sunt obținute din proiecție în plan.

| Punct început | X / Y | Punct sfârșit | X / Y | Lungime segment (** (m) |
|---------------|----------------------------|---------------|----------------------------|-------------------------|
| 1 | 575.341,721 635.467,389 | 2 | 575.349,218 635.470,436 | 8.093 |
| 2 | 575.349,218 635.470,436 | 3 | 575.356,542 635.474,151 | 8.212 |
| 3 | 575.356,542 635.474,151 | 4 | 575.360,643 635.479,252 | 6.545 |
| 4 | 575.360,643 635.479,252 | 5 | 575.372,922 635.495,064 | 20.02 |
| 5 | 575.372,922 635.495,064 | 6 | 575.376,814 635.499,506 | 5.906 |

| Punct început | X / Y | Punct sfârșit | X / Y | Lungime segment (** (m) |
|---------------|----------------------------|---------------|----------------------------|-------------------------|
| 6 | 575.376,814 635.499,506 | 7 | 575.379,889 635.504,264 | 5.665 |
| 7 | 575.379,889 635.504,264 | 8 | 575.387,64 635.518,733 | 16.414 |
| 8 | 575.387,64 635.518,733 | 9 | 575.385,409 635.521,025 | 3.199 |
| 9 | 575.385,409 635.521,025 | 10 | 575.382,025 635.522,062 | 3.539 |
| 10 | 575.382,025 635.522,062 | 11 | 575.380,825 635.525,689 | 3.82 |
| 11 | 575.380,825 635.525,689 | 12 | 575.365,967 635.532,942 | 16.534 |
| 12 | 575.365,967 635.532,942 | 13 | 575.346,765 635.518,525 | 24.012 |
| 13 | 575.346,765 635.518,525 | 14 | 575.337,996 635.511,475 | 11.252 |
| 14 | 575.337,996 635.511,475 | 15 | 575.327,819 635.504,51 | 12.332 |
| 15 | 575.327,819 635.504,51 | 16 | 575.316,798 635.494,402 | 14.954 |
| 16 | 575.316,798 635.494,402 | 17 | 575.321,319 635.489,994 | 6.314 |
| 17 | 575.321,319 635.489,994 | 18 | 575.331,873 635.477,744 | 16.169 |
| 18 | 575.331,873 635.477,744 | 1 | 575.341,721 635.467,389 | 14.29 |

** Lungimile segmentelor sunt determinate în planul de proiecție Stereo 70 și sunt rotunjite la 1 milimetru.

*** Distanța dintre puncte este formată din segmente cumulate ce sunt mai mici decât valoarea 1 milimetru.

**DATE DESPRE IMOBILUL NR. 3553**

Oficiul de Cadastru și Publicitate Imobiliară NEAMT
Biroul de Cadastru și Publicitate Imobiliară Targu-Neamt

A. Partea I. Descrierea imobilului

TEREN Intravilan

Adresa: Loc. Pluton, Str Agăpieni, Jud. Neamt

| Nr. Crt | Nr cadastral Nr. topografic | Suprafața* (mp) | Observații / Referințe |
|---------|-----------------------------|-----------------|----------------------------------------|
| A1 | | 1.599 | Sector cadastral:219 Teren imprejmuit; |

B. Partea II. Proprietari și acte

| Inscrieri privitoare la dreptul de proprietate și alte drepturi reale | | Referințe |
|------------------------------------------------------------------------------|---------------------------------------------------------------------------------------------------------------------------------------------|-----------|
| / | | |
| Act Administrativ nr. 6400, din 07/04/2023 emis de PRIMARIA COMUNEI PIPIRIG; | | |
| B1 | Inscrierea posesiei, drept de PROPRIETATE, dobandit prin Lege, cota actuala 1/1, cota initiala 1/1 1) AGAPIE IONUȚ 2) AGAPIE MARINELA | A1 |

C. Partea III. SARCINI .

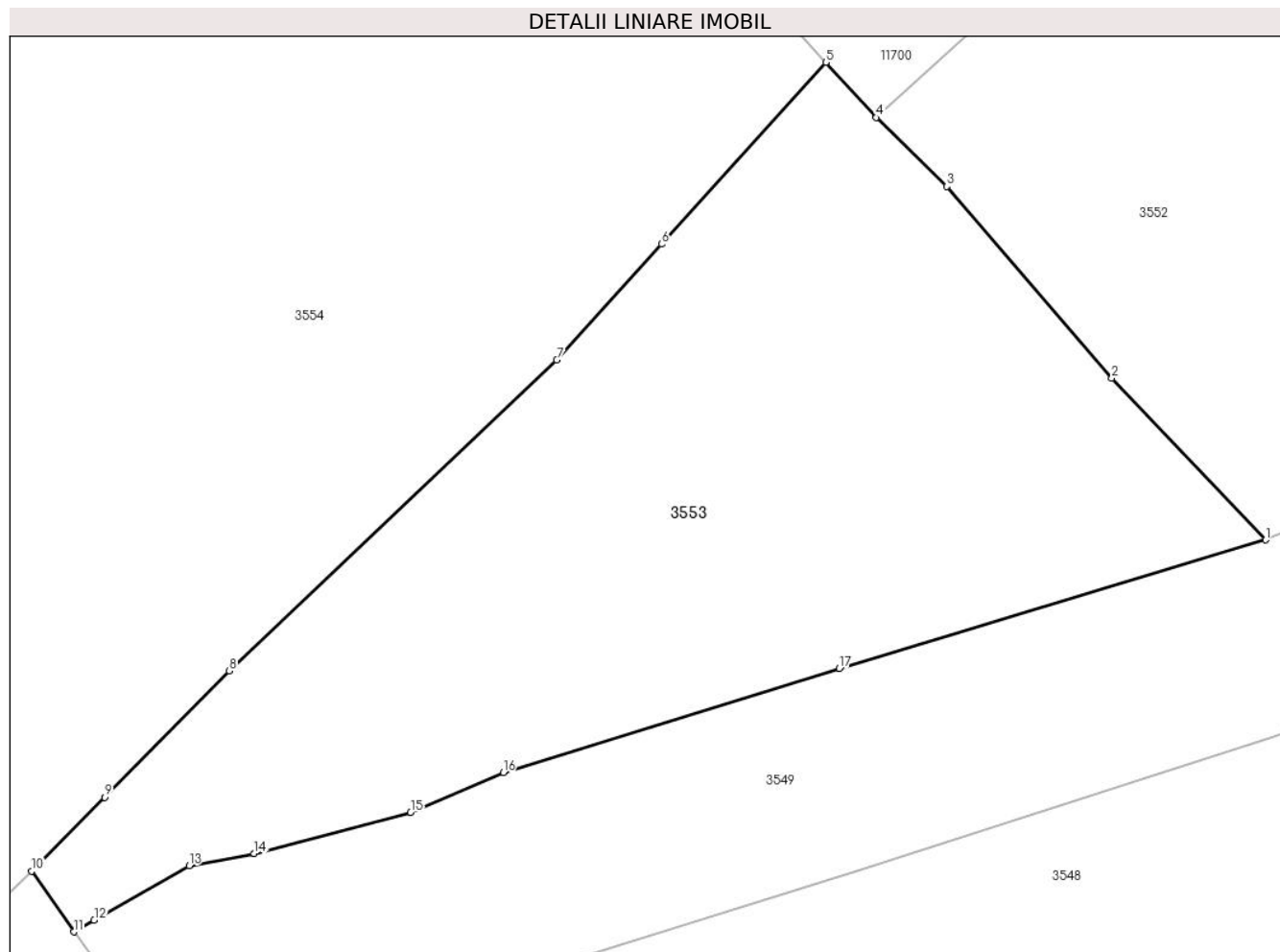
| Inscrieri privind dezmembramintele dreptului de proprietate, drepturi reale de garanție și sarcini | Referințe |
|----------------------------------------------------------------------------------------------------|-----------|
| NU SUNT | |

Anexa Nr. 1 La Partea I

Teren

| | | |
|--------------|-----------------|------------------------|
| Nr cadastral | Suprafața (mp)* | Observații / Referințe |
| | 1.599 | |

* Suprafața este determinată în planul de proiecție Stereo 70.



Date referitoare la teren

| Crt | Categorie folosință | Intravilan | Suprafața (mp) | Tarla | Parcelă | Nr. topo | Observații / Referințe |
|-----|---------------------|------------|----------------|-------|---------|----------|------------------------|
| 1 | faneata | DA | 1.599 | - | - | - | |

Lungime Segmente

1) Valorile lungimilor segmentelor sunt obținute din proiecție în plan.

| Punct început | X / Y | Punct sfârșit | X / Y | Lungime segment (** (m) |
|---------------|----------------------------|---------------|----------------------------|-------------------------|
| 1 | 575.341,721 635.467,389 | 2 | 575.331,873 635.477,744 | 14.29 |
| 2 | 575.331,873 635.477,744 | 3 | 575.321,319 635.489,994 | 16.169 |
| 3 | 575.321,319 635.489,994 | 4 | 575.316,798 635.494,402 | 6.314 |
| 4 | 575.316,798 635.494,402 | 5 | 575.313,568 635.497,931 | 4.784 |
| 5 | 575.313,568 635.497,931 | 6 | 575.303,044 635.486,303 | 15.683 |

| Punct început | X / Y | Punct sfârșit | X / Y | Lungime segment (** (m) |
|---------------|----------------------------|---------------|----------------------------|-------------------------|
| 6 | 575.303,044 635.486,303 | 7 | 575.296,344 635.478,899 | 9.985 |
| 7 | 575.296,344 635.478,899 | 8 | 575.275,386 635.459,013 | 28.891 |
| 8 | 575.275,386 635.459,013 | 9 | 575.267,386 635.450,929 | 11.373 |
| 9 | 575.267,386 635.450,929 | 10 | 575.262,723 635.446,216 | 6.63 |
| 10 | 575.262,723 635.446,216 | 11 | 575.265,412 635.442,329 | 4.726 |
| 11 | 575.265,412 635.442,329 | 12 | 575.266,717 635.443,075 | 1.503 |
| 12 | 575.266,717 635.443,075 | 13 | 575.272,798 635.446,551 | 7.004 |
| 13 | 575.272,798 635.446,551 | 14 | 575.276,972 635.447,324 | 4.245 |
| 14 | 575.276,972 635.447,324 | 15 | 575.286,983 635.449,958 | 10.352 |
| 15 | 575.286,983 635.449,958 | 16 | 575.292,91 635.452,508 | 6.452 |
| 16 | 575.292,91 635.452,508 | 17 | 575.314,418 635.459,177 | 22.518 |
| 17 | 575.314,418 635.459,177 | 1 | 575.341,721 635.467,389 | 28.511 |

** Lungimile segmentelor sunt determinate în planul de proiecție Stereo 70 și sunt rotunjite la 1 milimetru.

*** Distanța dintre puncte este formată din segmente cumulate ce sunt mai mici decât valoarea 1 milimetru.

**DATE DESPRE IMOBILUL NR. 3554**

Oficiul de Cadastru și Publicitate Imobiliară NEAMT
Biroul de Cadastru și Publicitate Imobiliară Targu-Neamt

A. Partea I. Descrierea imobilului

TEREN Necunoscut

Adresa: Loc. Pluton, Str Agăpieni, Jud. Neamt, si extravilan UAT Pipirig

| Nr. Crt | Nr cadastral Nr. topografic | Suprafața* (mp) | Observații / Referințe |
|---------|-----------------------------|-----------------|----------------------------------------|
| A1 | | 5.291 | Sector cadastral:219 Teren imprejmuit; |

B. Partea II. Proprietari și acte

| Inscrieri privitoare la dreptul de proprietate și alte drepturi reale | | Referințe |
|-----------------------------------------------------------------------|-------------------------------------------------------------------------------------------------------------------------------------------------------------------------|-----------|
| / | | |
| Act Normativ nr. 7, din 13/03/1996 emis de GUVERNUL ROMÂNIEI; | | |
| B1 | Inscrierea provizorie, drept de PROPRIETATE, dobandit prin Lege, cota actuala 1/1, cota initiala 1/1 1) COMUNA PIPIRIG, CIF:99999999999999, PROPRIETAR NEIDENTIFICAT | A1 |

C. Partea III. SARCINI .

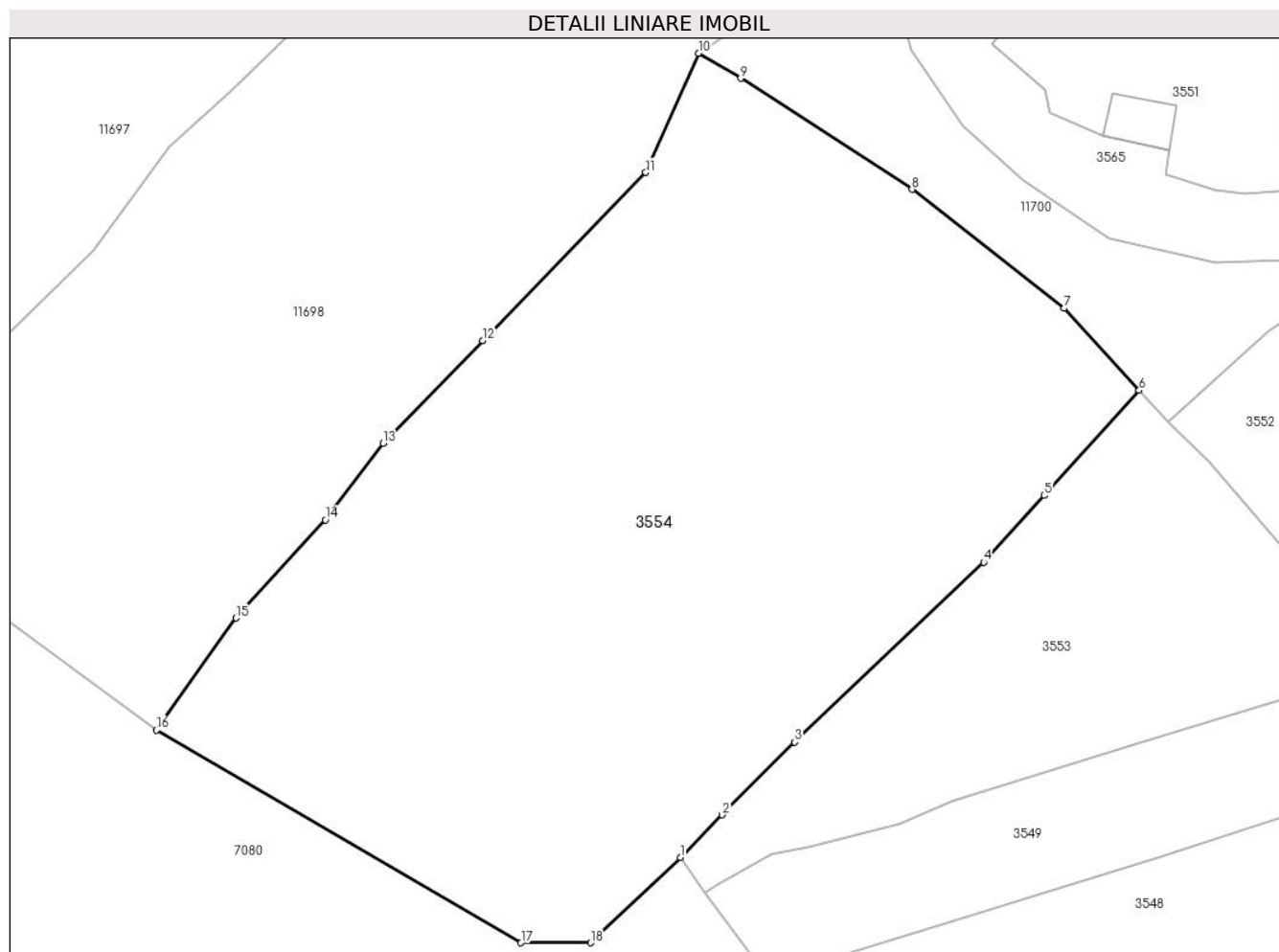
| Inscrieri privind dezmembramintele dreptului de proprietate, drepturi reale de garanție și sarcini | Referințe |
|----------------------------------------------------------------------------------------------------|-----------|
| NU SUNT | |

Anexa Nr. 1 La Partea I

Teren

| Nr cadastral | Suprafața (mp)* | Observații / Referințe |
|--------------|-----------------|------------------------|
| | 5.291 | |

* Suprafața este determinată în planul de proiecție Stereo 70.



Date referitoare la teren

| Crt | Categorie folosință | Intravilan | Suprafața (mp) | Tarla | Parcelă | Nr. topo | Observații / Referințe |
|-----|---------------------|------------|----------------|-------|---------|----------|------------------------|
| 1 | faneata | DA | 5.094 | - | - | - | |
| 2 | faneata | NU | 196 | - | - | - | |

Lungime Segmente

1) Valorile lungimilor segmentelor sunt obținute din proiecție în plan.

| Punct început | X / Y | Punct sfârșit | X / Y | Lungime segment (** (m) |
|---------------|----------------------------|---------------|----------------------------|-------------------------|
| 1 | 575.262,723 635.446,216 | 2 | 575.267,386 635.450,929 | 6.63 |
| 2 | 575.267,386 635.450,929 | 3 | 575.275,386 635.459,013 | 11.373 |
| 3 | 575.275,386 635.459,013 | 4 | 575.296,344 635.478,899 | 28.891 |
| 4 | 575.296,344 635.478,899 | 5 | 575.303,044 635.486,303 | 9.985 |

| Punct început | X / Y | Punct sfârșit | X / Y | Lungime segment (** (m) |
|---------------|----------------------------|---------------|----------------------------|-------------------------|
| 5 | 575.303,044 635.486,303 | 6 | 575.313,568 635.497,931 | 15.683 |
| 6 | 575.313,568 635.497,931 | 7 | 575.305,249 635.507,022 | 12.323 |
| 7 | 575.305,249 635.507,022 | 8 | 575.288,403 635.520,19 | 21.382 |
| 8 | 575.288,403 635.520,19 | 9 | 575.269,405 635.532,482 | 22.628 |
| 9 | 575.269,405 635.532,482 | 10 | 575.264,728 635.535,266 | 5.443 |
| 10 | 575.264,728 635.535,266 | 11 | 575.258,892 635.522,054 | 14.444 |
| 11 | 575.258,892 635.522,054 | 12 | 575.240,819 635.503,453 | 25.935 |
| 12 | 575.240,819 635.503,453 | 13 | 575.229,781 635.492,093 | 15.839 |
| 13 | 575.229,781 635.492,093 | 14 | 575.223,407 635.483,595 | 10.623 |
| 14 | 575.223,407 635.483,595 | 15 | 575.213,492 635.472,736 | 14.705 |
| 15 | 575.213,492 635.472,736 | 16 | 575.204,66 635.460,317 | 15.239 |
| 16 | 575.204,66 635.460,317 | 17 | 575.245,081 635.436,778 | 46.775 |
| 17 | 575.245,081 635.436,778 | 18 | 575.252,801 635.436,778 | 7.72 |
| 18 | 575.252,801 635.436,778 | 1 | 575.262,723 635.446,216 | 13.694 |

** Lungimile segmentelor sunt determinate în planul de proiecție Stereo 70 și sunt rotunjite la 1 milimetru.

*** Distanța dintre puncte este formată din segmente cumulate ce sunt mai mici decât valoarea 1 milimetru.

**DATE DESPRE IMOBILUL NR. 3555**

Oficiul de Cadastru și Publicitate Imobiliară NEAMT
Biroul de Cadastru și Publicitate Imobiliară Targu-Neamt

A. Partea I. Descrierea imobilului

TEREN Intravilan

Adresa: Loc. Pluton, Str Agăpieni, Jud. Neamt, si extravilan UAT Pipirig

| Nr. Crt | Nr cadastral Nr. topografic | Suprafața* (mp) | Observații / Referințe |
|---------|-----------------------------|----------------------------------|-------------------------------------------------------------------------------------------------------|
| A1 | | Din acte: 4.987 Masurata: 618 | Sector cadastral:219 Teren imprejmuit; Diferenta de suprafata se regaseste la imobilul cu id 11698 |

B. Partea II. Proprietari și acte

| Inscrieri privitoare la dreptul de proprietate și alte drepturi reale | | Referințe |
|------------------------------------------------------------------------------|----------------------------------------------------------------------------------------------------------------------------------------------------|-----------|
| / | | |
| Act Administrativ nr. 7837, din 10/05/2023 emis de PRIMARIA COMUNEI PIPIRIG; | | |
| B1 | Inscrierea posesiei, drept de PROPRIETATE, dobandit prin Lege, cota actuala 1/1, cota initiala 1/1 1) AVÎRVAREI DUMITRU 2) AVÎRVAREI VIORICA | A1 |

C. Partea III. SARCINI .

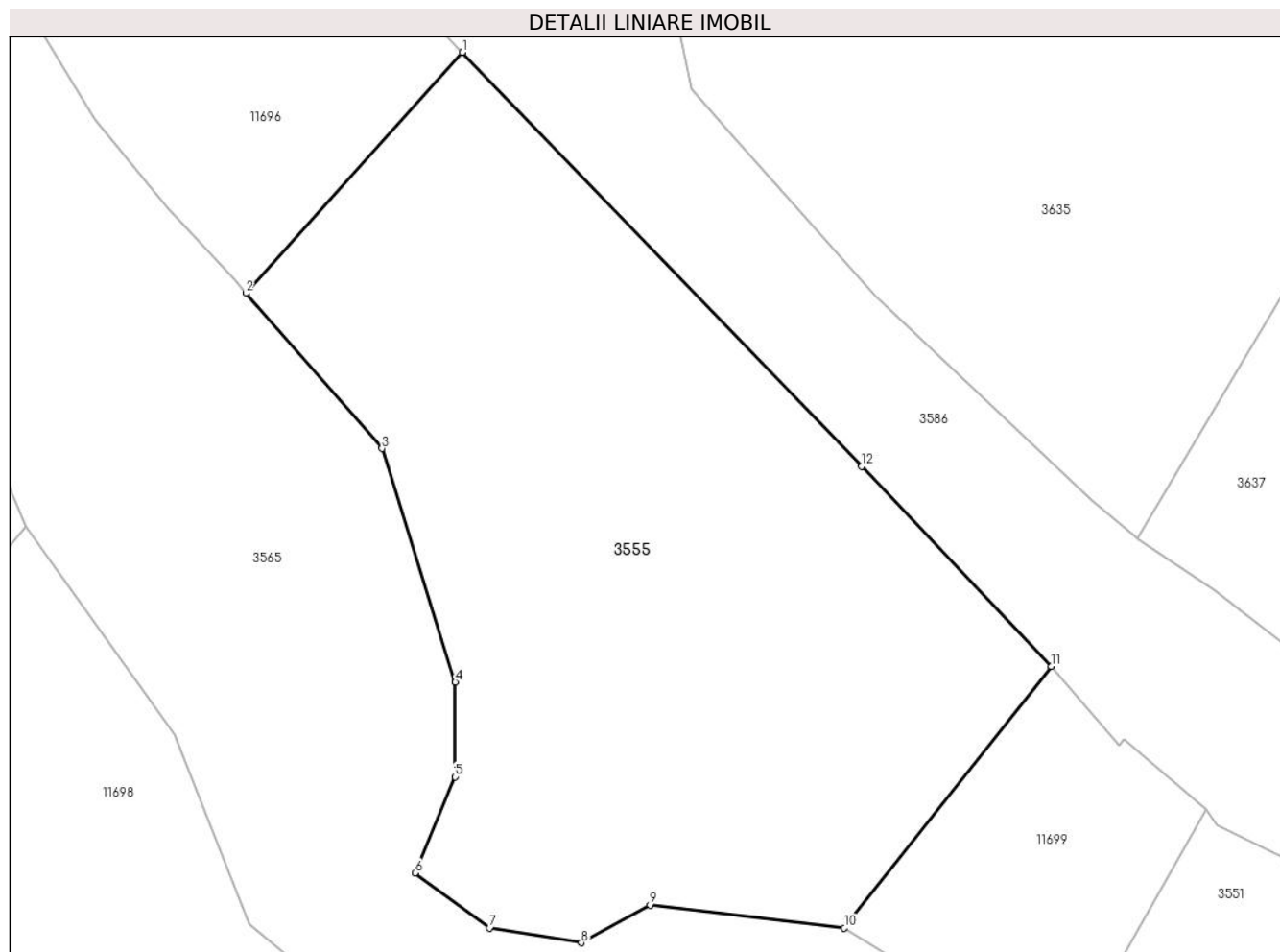
| Inscrieri privind dezmembramintele dreptului de proprietate, drepturi reale de garanție și sarcini | Referințe |
|----------------------------------------------------------------------------------------------------|-----------|
| NU SUNT | |

Anexa Nr. 1 La Partea I

Teren

| | | |
|--------------|----------------------------------|-------------------------------------------------------------|
| Nr cadastral | Suprafața (mp)* | Observații / Referințe |
| | Din acte: 4.987 Masurata: 618 | Diferenta de suprafata se regaseste la imobilul cu id 11698 |

* Suprafața este determinată în planul de proiecție Stereo 70.



Date referitoare la teren

| Crt | Categorie folosință | Intra vilan | Suprafața (mp) | Tarla | Parcelă | Nr. topo | Observații / Referințe |
|-----|---------------------|-------------|----------------|-------|---------|----------|------------------------|
| 1 | faneata | DA | 618 | - | - | - | |

Lungime Segmente

1) Valorile lungimilor segmentelor sunt obținute din proiecție în plan.

| Punct început | X / Y | Punct sfârșit | X / Y | Lungime segment (** (m) |
|---------------|----------------------------|---------------|----------------------------|-------------------------|
| 1 | 575.267,679 635.590,24 | 2 | 575.258,833 635.580,395 | 13.235 |
| 2 | 575.258,833 635.580,395 | 3 | 575.264,393 635.574,05 | 8.436 |
| 3 | 575.264,393 635.574,05 | 4 | 575.267,396 635.564,496 | 10.015 |
| 4 | 575.267,396 635.564,496 | 5 | 575.267,379 635.560,627 | 3.869 |
| 5 | 575.267,379 635.560,627 | 6 | 575.265,752 635.556,7 | 4.251 |

| Punct început | X / Y | Punct sfârșit | X / Y | Lungime segment (** (m) |
|---------------|----------------------------|---------------|----------------------------|-------------------------|
| 6 | 575.265,752 635.556,7 | 7 | 575.268,793 635.554,451 | 3.782 |
| 7 | 575.268,793 635.554,451 | 8 | 575.272,545 635.553,846 | 3.8 |
| 8 | 575.272,545 635.553,846 | 9 | 575.275,356 635.555,386 | 3.205 |
| 9 | 575.275,356 635.555,386 | 10 | 575.283,294 635.554,451 | 7.993 |
| 10 | 575.283,294 635.554,451 | 11 | 575.291,765 635.565,138 | 13.637 |
| 11 | 575.291,765 635.565,138 | 12 | 575.284,011 635.573,313 | 11.267 |
| 12 | 575.284,011 635.573,313 | 1 | 575.267,679 635.590,24 | 23.521 |

** Lungimile segmentelor sunt determinate în planul de proiecție Stereo 70 și sunt rotunjite la 1 milimetru.

*** Distanța dintre puncte este formată din segmente cumulate ce sunt mai mici decât valoarea 1 milimetru.

**DATE DESPRE IMOBILUL NR. 3557**

Oficiul de Cadastru și Publicitate Imobiliară NEAMT
Biroul de Cadastru și Publicitate Imobiliară Targu-Neamt

A. Partea I. Descrierea imobilului

TEREN Intravilan

Nr. CF vechi:374
Nr. cadastral vechi:478

Adresa: Loc. Pluton, Str Agăpieni, Jud. Neamt

| Nr. Crt | Nr cadastral Nr. topografic | Suprafața* (mp) | Observații / Referințe |
|---------|-----------------------------|------------------------------------|---------------------------------------------------------------------------------------------------------------|
| A1 | 50908 | Din acte: 6.849 Masurata: 1.037 | Sector cadastral:219 Teren imprejmuit; Diferenta de suprafata se regaseste la imobilele cu id 11696, 11697 |

Construcții

| Crt | Nr cadastral Nr. topografic | Adresa | Observații / Referințe |
|------|-----------------------------|---------------------------------------|----------------------------------------------------------------------------------------------------------------------------|
| A1.1 | 50908-C1 | Loc. Pluton, Str Agăpieni, Jud. Neamt | Nr. niveluri:1; S. construita la sol:101 mp; Casă de locuit construită din lemn pe fundație de piatră acoperită cu draniță |

B. Partea II. Proprietari și acte

| Inscrieri privitoare la dreptul de proprietate și alte drepturi reale | | Referințe |
|------------------------------------------------------------------------------------|-------------------------------------------------------------------------------------------------------------------------------------------------------------------------------------------------------------------------------------------------------------------------------------------------------------------------------------------------------------------------------------------------------------------------------------------------------------------------------------------------------------------------------------------------------------------------------------|-----------|
| 3293 / 09/05/2007 | | |
| Act Notarial nr. 1329, din 08/05/2007 emis de BNP David Radu Constantin; | | |
| B1 | Intabulare, drept de PROPRIETATE, dobandit prin Conventie, cota actuala 1/1, cota initiala 1/1 1) GRIGORAȘ VASILE 2) GRIGORAȘ RODICA , - soti <i>OBSERVATII: (provenita din conversia CF 374)</i> | A1, A1.1 |
| 20462 / 14/08/2014 | | |
| Act Administrativ nr. 825, din 14/08/2014 emis de OCPI Neamt - Serviciul cadastru; | | |
| B2 | Se actualizeaza inscrierea in cartea funciara conform documentatiei cadastrale, in sensul repositionarii imobilului, deoarece s-a constatat o neconcordanta virtuala, intre imobilul descris sub A1 si imobilul a carei documentatie cadastrala a fost depusa spre avizare si inregistrata sub nr. 19920/2014, cu termen de solutionare 19.08.2014, cu privire la datele referitoare la amplasamentul imobilului, care sunt eronate, coordonatele corecte fiind prezentate in dosarul de repositionare intocmit de PFA Baltatescu Adrian, in urma masuratorilor efectuate la teren. | A1, A1.1 |
| 11426 / 17/04/2015 | | |
| Act Administrativ nr. - documentatie cadastrala, din 20/04/2015; | | |
| B3 | Se noteaza respingerea cererii avand ca obiect repositionare imobil | A1, A1.1 |
| 26001 / 06/08/2015 | | |
| Act Administrativ nr. - documentatie cadastrala, din 01/09/2015; | | |
| B4 | Se actualizeaza inscrierea in cartea funciara conform documentatiei cadastrale, in sensul repositionarii imobilului, deoarece s-a constatat o neconcordanta virtuala cu privire la datele referitoare la amplasamentul imobilului, care sunt eronate, coordonatele corecte fiind prezentate in dosarul de repositionare intocmit de PFA Baltatescu Adrian. | A1, A1.1 |

C. Partea III. SARCINI

| Inscrieri privind dezmembramintele dreptului de proprietate, drepturi reale de garanție și sarcini | | Referințe |
|----------------------------------------------------------------------------------------------------|-----------------------------------------------|-----------|
| 3293 / 09/05/2007 | | |
| Act Notarial nr. 1329, din 08/05/2007 emis de BNP David Radu Constantin; | | |
| C1 | Se noteaza clauza de intretinere in favoarea, | A1, A1.1 |

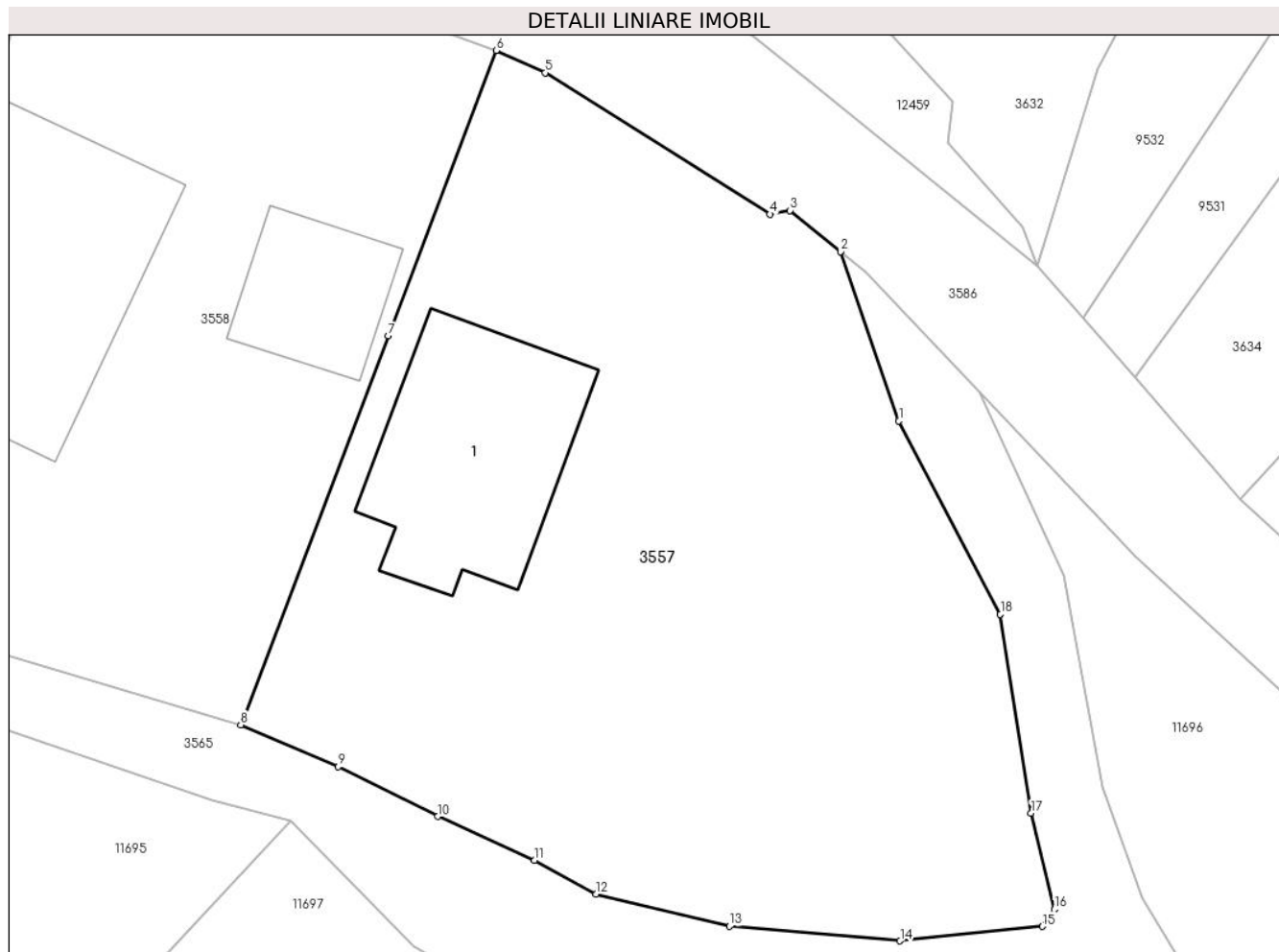
| Inscrieri privind dezmembramintele dreptului de proprietate, drepturi reale de garanție și sarcini | | Referințe |
|----------------------------------------------------------------------------------------------------|-----------------------------------------------------------------------------------------------------------------------------------------------------------------------------------------------------------------------------|-----------|
| C1 | Se noteaza clauza de intretinere in favoarea, 1) GRIGORAȘ VASILE 2) GRIGORAȘ MARIA , - soti <i>OBSERVATII: (provenita din conversia CF 374)</i> | |
| 3295 / 09/05/2007 | | |
| Act Notarial nr. 1329, din 08/05/2007 emis de BNP David Radu Constantin; | | |
| C2 | Intabulare, drept de UZUFRACT VIAGER, dobandit prin Conventie, cota actuala 1/1, cota initiala 1/1 1) GRIGORAȘ VASILE 2) GRIGORAȘ MARIA , - soti <i>OBSERVATII: (provenita din conversia CF 374)</i> | A1, A1.1 |

Anexa Nr. 1 La Partea I

Teren

| Nr cadastral | Suprafața (mp)* | Observații / Referințe |
|--------------|------------------------------------|---------------------------------------------------------------------|
| 50908 | Din acte: 6.849 Masurata: 1.037 | Diferenta de suprafata se regaseste la imobilele cu id 11696, 11697 |

* Suprafața este determinată în planul de proiecție Stereo 70.



Date referitoare la teren

| Crt | Categorie folosință | Intra vilan | Suprafața (mp) | Tarla | Parcelă | Nr. topo | Observații / Referințe |
|-----|---------------------|-------------|----------------|-------|---------|----------|------------------------|
| 1 | curți constructii | DA | 320 | - | - | - | |
| 2 | faneata | DA | 717 | - | - | - | |

Date referitoare la construcții

| Crt | Număr | Destinație construcție | Supraf. (mp) | Situație juridică | Observații / Referințe |
|------|----------|-------------------------|-------------------------------|-------------------|----------------------------------------------------------------------------------------------------------------------------|
| A1.1 | 50908-C1 | construcții de locuințe | Din acte: 92 Masurata: 101 | Cu acte | Nr. niveluri:1; S. construita la sol:101 mp; Casă de locuit construită din lemn pe fundație de piatră acoperită cu draniță |

Lungime Segmente

1) Valorile lungimilor segmentelor sunt obținute din proiecție în plan.

| Punct început | X / Y | Punct sfârșit | X / Y | Lungime segment (** (m) |
|---------------|----------------------------|---------------|----------------------------|-------------------------|
| 1 | 575.238,725 635.614,154 | 2 | 575.235,909 635.622,317 | 8.635 |
| 2 | 575.235,909 635.622,317 | 3 | 575.233,475 635.624,296 | 3.137 |

| Punct început | X / Y | Punct sfârșit | X / Y | Lungime segment (** (m) |
|---------------|----------------------------|---------------|----------------------------|-------------------------|
| 3 | 575.233,475 635.624,296 | 4 | 575.232,514 635.624,116 | 0.978 |
| 4 | 575.232,514 635.624,116 | 5 | 575.221,681 635.630,933 | 12.799 |
| 5 | 575.221,681 635.630,933 | 6 | 575.219,32 635.632,001 | 2.591 |
| 6 | 575.219,32 635.632,001 | 7 | 575.214,111 635.618,247 | 14.707 |
| 7 | 575.214,111 635.618,247 | 8 | 575.207,018 635.599,518 | 20.027 |
| 8 | 575.207,018 635.599,518 | 9 | 575.211,704 635.597,507 | 5.099 |
| 9 | 575.211,704 635.597,507 | 10 | 575.216,512 635.595,105 | 5.375 |
| 10 | 575.216,512 635.595,105 | 11 | 575.221,172 635.592,998 | 5.114 |
| 11 | 575.221,172 635.592,998 | 12 | 575.224,134 635.591,371 | 3.379 |
| 12 | 575.224,134 635.591,371 | 13 | 575.230,569 635.589,818 | 6.62 |
| 13 | 575.230,569 635.589,818 | 14 | 575.238,78 635.589,116 | 8.241 |
| 14 | 575.238,78 635.589,116 | 15 | 575.245,641 635.589,812 | 6.896 |
| 15 | 575.245,641 635.589,812 | 16 | 575.246,226 635.590,632 | 1.007 |
| 16 | 575.246,226 635.590,632 | 17 | 575.245,096 635.595,269 | 4.773 |
| 17 | 575.245,096 635.595,269 | 18 | 575.243,609 635.604,841 | 9.687 |
| 18 | 575.243,609 635.604,841 | 1 | 575.238,725 635.614,154 | 10.516 |

** Lungimile segmentelor sunt determinate în planul de proiecție Stereo 70 și sunt rotunjite la 1 milimetru.

*** Distanța dintre puncte este formată din segmente cumulate ce sunt mai mici decât valoarea 1 milimetru.

**DATE DESPRE IMOBILUL NR. 3558**

Oficiul de Cadastru și Publicitate Imobiliară NEAMT
Biroul de Cadastru și Publicitate Imobiliară Targu-Neamt

A. Partea I. Descrierea imobilului

TEREN Intravilan

Nr. CF vechi:375
Nr. cadastral vechi:474

Adresa: Loc. Pluton, Str Agăpieni, Jud. Neamt

| Nr. Crt | Nr cadastral Nr. topografic | Suprafața* (mp) | Observații / Referințe |
|---------|-----------------------------|--------------------------------|----------------------------------------|
| A1 | 50909 | Din acte: 840 Masurata: 780 | Sector cadastral:219 Teren imprejmuit; |

Construcții

| Crt | Nr cadastral Nr. topografic | Adresa | Observații / Referințe |
|------|-----------------------------|---------------------------------------|-----------------------------------------------------------------------------------------------------------------|
| A1.1 | 50909-C1 | Loc. Pluton, Str Agăpieni, Jud. Neamt | Nr. niveluri:1; S. construita la sol:45 mp; Grajd, construit din lemn pe fundație de piatră acoperit cu draniță |
| A1.2 | | Loc. Pluton, Str Agăpieni, Jud. Neamt | Nr. niveluri:2; S. construita la sol:150 mp; |

B. Partea II. Proprietari și acte

| Inscrieri privitoare la dreptul de proprietate și alte drepturi reale | | Referințe |
|---------------------------------------------------------------------------------------------------------------------------|-------------------------------------------------------------------------------------------------------------------------------------------------------------------------------------------------------------------------------------------------------------------------------------------------------------------------------------------------------------------------------------------------------------------------------------------------------------------------------------------------------------------------------------------------------------------------------------|-----------|
| 3297 / 09/05/2007 | | |
| Act Notarial nr. 1330, din 08/05/2007 emis de BNP David Radu Constantin; | | |
| B1 | Intabulare, drept de PROPRIETATE, dobandit prin Conventie, cota actuala 1/1, cota initiala 1/1 1) GRIGORAȘ ADRIAN VASILE <i>OBSERVATII: (provenita din conversia CF 375)</i> | A1, A1.1 |
| 20419 / 14/08/2014 | | |
| Act Administrativ nr. 825 - referat privind repositionare imobil, din 14/08/2014 emis de OCPI Neamt - Serviciul cadastru; | | |
| B2 | Se actualizeaza inscrierea in cartea funciara conform documentatiei cadastrale, in sensul repositionarii imobilului, deoarece s-a constatat o neconcordanta virtuala, intre imobilul descris sub A1 si imobilul a carei documentatie cadastrala a fost depusa spre avizare si inregistrata sub nr. 19920/2014, cu termen de solutionare 19.08.2014, cu privire la datele referitoare la amplasamentul imobilului, care sunt eronate, coordonatele corecte fiind prezentate in dosarul de repositionare intocmit de PFA Baltatescu Adrian, in urma masuratorilor efectuate la teren. | A1, A1.1 |
| 11427 / 17/04/2015 | | |
| Act Administrativ nr. - documentatie cadastrala, din 17/04/2015; | | |
| B3 | Se noteaza respingererea cererii avand ca obiect repositionare imobil | A1, A1.1 |
| 26000 / 06/08/2015 | | |
| Act Administrativ nr. documentatie cadastrala avizata, din 10/08/2015; | | |
| B4 | Se actualizeaza inscrierea in cartea funciara conform documentatiei cadastrale, in sensul repositionarii imobilului, deoarece s-a constatat o neconcordanta virtuala cu privire la datele referitoare la amplasamentul imobilului, care sunt eronate, coordonatele corecte fiind prezentate in dosarul de repositionare intocmit de PFA Baltatescu Adrian. | A1, A1.1 |
| / | | |
| Act Administrativ nr. 17408, din 01/11/2023 emis de PRIMARIA COMUNEI PIPIRIG; | | |
| B5 | Intabulare, drept de PROPRIETATE, dobandit prin Lege, cota actuala 1/1, cota initiala 1/1 1) GRIGORAȘ ADRIAN VASILE | A1.2 |

C. Partea III. SARCINI .

| Inscrieri privind dezmembramintele dreptului de proprietate, drepturi reale de garanție și sarcini | Referințe |
|----------------------------------------------------------------------------------------------------|-----------|
| NU SUNT | |

Anexa Nr. 1 La Partea I

Teren

| Nr cadastral | Suprafața (mp)* | Observații / Referințe |
|--------------|--------------------------------|------------------------|
| 50909 | Din acte: 840 Masurata: 780 | |

* Suprafața este determinată în planul de proiecție Stereo 70.



Date referitoare la teren

| Crt | Categorie folosință | Intra vilan | Suprafața (mp) | Tarla | Parcelă | Nr. topo | Observații / Referințe |
|-----|---------------------|-------------|----------------|-------|---------|----------|------------------------|
| 1 | curți constructii | DA | 780 | - | - | - | |

Date referitoare la construcții

| Crt | Număr | Destinație construcție | Supraf. (mp) | Situație juridică | Observații / Referințe |
|------|----------|-------------------------|------------------------------|-------------------|-----------------------------------------------------------------------------------------------------------------|
| A1.1 | 50909-C1 | construcții anexa | Din acte: 43 Masurata: 45 | Cu acte | Nr. niveluri:1; S. construita la sol:45 mp; Grajd, construit din lemn pe fundație de piatră acoperit cu draniță |
| A1.2 | | construcții de locuințe | 150 | Cu acte | Nr. niveluri:2; S. construita la sol:150 mp; |

Lungime Segmente

1) Valorile lungimilor segmentelor sunt obținute din proiecție în plan.

| Punct început | X / Y | Punct sfârșit | X / Y | Lungime segment (** (m) |
|---------------|---------------------------|---------------|----------------------------|-------------------------|
| 1 | 575.211,171 635.635,02 | 2 | 575.198,88 635.639,99 | 13.258 |
| 2 | 575.198,88 635.639,99 | 3 | 575.196,928 635.635,942 | 4.494 |

| Punct început | X / Y | Punct sfârșit | X / Y | Lungime segment (** (m) |
|---------------|----------------------------|---------------|----------------------------|-------------------------|
| 3 | 575.196,928 635.635,942 | 4 | 575.195,042 635.629,897 | 6.332 |
| 4 | 575.195,042 635.629,897 | 5 | 575.188,935 635.616,548 | 14.68 |
| 5 | 575.188,935 635.616,548 | 6 | 575.190,415 635.615,845 | 1.638 |
| 6 | 575.190,415 635.615,845 | 7 | 575.187,079 635.605,438 | 10.929 |
| 7 | 575.187,079 635.605,438 | 8 | 575.207,018 635.599,518 | 20.799 |
| 8 | 575.207,018 635.599,518 | 9 | 575.214,111 635.618,247 | 20.027 |
| 9 | 575.214,111 635.618,247 | 10 | 575.219,32 635.632,001 | 14.707 |
| 10 | 575.219,32 635.632,001 | 1 | 575.211,171 635.635,02 | 8.69 |

** Lungimile segmentelor sunt determinate în planul de proiecție Stereo 70 și sunt rotunjite la 1 milimetru.

*** Distanța dintre puncte este formată din segmente cumulate ce sunt mai mici decât valoarea 1 milimetru.

**DATE DESPRE IMOBILUL NR. 3559**

Oficiul de Cadastru și Publicitate Imobiliară NEAMT
Biroul de Cadastru și Publicitate Imobiliară Targu-Neamt

A. Partea I. Descrierea imobilului

TEREN Intravilan

Nr. cadastral vechi:477

Adresa: Loc. Pluton, Str Agăpieni, Jud. Neamt, si extravilan UAT Pipirig

| Nr. Crt | Nr cadastral Nr. topografic | Suprafața* (mp) | Observații / Referințe |
|---------|-----------------------------|----------------------------------|-------------------------------------------------------------------------------------------------------|
| A1 | 51831 | Din acte: 7.690 Masurata: 320 | Sector cadastral:219 Teren imprejmuit; Diferenta de suprafata se regaseste la imobilul cu id 11695 |

Construcții

| Crt | Nr cadastral Nr. topografic | Adresa | Observații / Referințe |
|------|-----------------------------|------------------------------------------------------------------|---------------------------------------------|
| A1.1 | | Loc. Pluton, Str Agăpieni, Jud. Neamt, si extravilan UAT Pipirig | Nr. niveluri:1; S. construita la sol:41 mp; |

B. Partea II. Proprietari și acte

| Inscrieri privitoare la dreptul de proprietate și alte drepturi reale | | Referințe |
|--------------------------------------------------------------------------------------------|------------------------------------------------------------------------------------------------------------------------------------------------------------------------------------------------------------------------------------------------------------------------------------------------------------------------------------------------------------|-----------|
| 21863 / 01/09/2014 | | |
| Act Notarial nr. Contract de vânzare nr. 1235, din 29/08/2014 emis de NP Andronache Laura; | | |
| B1 | Intabulare, drept de PROPRIETATE, dobandit prin Conventie, cota actuala 1/1, cota initiala 1/1 1) GRIGORAȘ VASILE 2) GRIGORAȘ RODICA, soți | A1 |
| 11428 / 17/04/2015 | | |
| Act Administrativ nr. - documentatie cadastrala avizata, din 17/04/2015; | | |
| B2 | Se actualizeaza inscrierea in cartea funciara conform documentatiei cadastrale, in sensul repositionarii imobilului, deoarece s-a constatat o neconcordanta virtuala cu privire la datele referitoare la amplasamentul imobilului, care sunt eronate, coordonatele corecte fiind prezentate in dosarul de repositionare intocmit de PFA Baltatescu Adrian. | A1 |
| / | | |
| Act Administrativ nr. 17408, din 01/11/2023 emis de PRIMARIA COMUNEI PIPIRIG; | | |
| B3 | Intabulare, drept de PROPRIETATE, dobandit prin Lege, cota actuala 1/1, cota initiala 1/1 1) GRIGORAȘ VASILE 2) GRIGORAȘ RODICA, soți | A1.1 |

C. Partea III. SARCINI .

| Inscrieri privind dezmembramintele dreptului de proprietate, drepturi reale de garanție și sarcini | Referințe |
|----------------------------------------------------------------------------------------------------|-----------|
| NU SUNT | |

Anexa Nr. 1 La Partea I

Teren

| Nr cadastral | Suprafața (mp)* | Observații / Referințe |
|--------------|----------------------------------|-------------------------------------------------------------|
| 51831 | Din acte: 7.690 Masurata: 320 | Diferenta de suprafata se regaseste la imobilul cu id 11695 |

* Suprafața este determinată în planul de proiecție Stereo 70.



Date referitoare la teren

| Crt | Categorie folosință | Intra vilan | Suprafața (mp) | Tarla | Parcelă | Nr. topo | Observații / Referințe |
|-----|---------------------|-------------|----------------|-------|---------|----------|------------------------|
| 1 | curți constructii | DA | 320 | - | - | - | |

Date referitoare la construcții

| Crt | Număr | Destinație construcție | Supraf. (mp) | Situație juridică | Observații / Referințe |
|------|-------|------------------------|--------------|-------------------|---------------------------------------------|
| A1.1 | | construcții anexa | 41 | Cu acte | Nr. niveluri:1; S. construita la sol:41 mp; |

Lungime Segmente

1) Valorile lungimilor segmentelor sunt obținute din proiecție în plan.

| Punct început | X / Y | Punct sfârșit | X / Y | Lungime segment (** (m) |
|---------------|----------------------------|---------------|----------------------------|-------------------------|
| 1 | 575.198,88 635.639,99 | 2 | 575.189,787 635.644,152 | 10.0 |
| 2 | 575.189,787 635.644,152 | 3 | 575.187,242 635.639,147 | 5.615 |
| 3 | 575.187,242 635.639,147 | 4 | 575.186,133 635.633,63 | 5.627 |

| Punct început | X / Y | Punct sfârșit | X / Y | Lungime segment (** (m) |
|---------------|----------------------------|---------------|----------------------------|-------------------------|
| 4 | 575.186,133 635.633,63 | 5 | 575.186,438 635.633,303 | 0.447 |
| 5 | 575.186,438 635.633,303 | 6 | 575.185,544 635.628,71 | 4.679 |
| 6 | 575.185,544 635.628,71 | 7 | 575.184,662 635.627,076 | 1.857 |
| 7 | 575.184,662 635.627,076 | 8 | 575.182,929 635.618,884 | 8.373 |
| 8 | 575.182,929 635.618,884 | 9 | 575.181,278 635.614,55 | 4.638 |
| 9 | 575.181,278 635.614,55 | 10 | 575.179,772 635.610,208 | 4.596 |
| 10 | 575.179,772 635.610,208 | 11 | 575.178,133 635.608,699 | 2.228 |
| 11 | 575.178,133 635.608,699 | 12 | 575.187,079 635.605,438 | 9.522 |
| 12 | 575.187,079 635.605,438 | 13 | 575.190,415 635.615,845 | 10.929 |
| 13 | 575.190,415 635.615,845 | 14 | 575.188,935 635.616,548 | 1.638 |
| 14 | 575.188,935 635.616,548 | 15 | 575.195,042 635.629,897 | 14.68 |
| 15 | 575.195,042 635.629,897 | 16 | 575.196,928 635.635,942 | 6.332 |
| 16 | 575.196,928 635.635,942 | 1 | 575.198,88 635.639,99 | 4.494 |

** Lungimile segmentelor sunt determinate în planul de proiecție Stereo 70 și sunt rotunjite la 1 milimetru.

*** Distanța dintre puncte este formată din segmente cumulate ce sunt mai mici decât valoarea 1 milimetru.

**DATE DESPRE IMOBILUL NR. 3560**

Oficiul de Cadastru și Publicitate Imobiliară NEAMT
Biroul de Cadastru și Publicitate Imobiliară Targu-Neamt

A. Partea I. Descrierea imobilului

TEREN Intravilan

Adresa: Loc. Pluton, Str Agăpieni, Jud. Neamt

| Nr. Crt | Nr cadastral Nr. topografic | Suprafața* (mp) | Observații / Referințe |
|---------|-----------------------------|--------------------------------|----------------------------------------|
| A1 | 51912 | Din acte: 970 Masurata: 949 | Sector cadastral:219 Teren imprejmuit; |

Construcții

| Crt | Nr cadastral Nr. topografic | Adresa | Observații / Referințe |
|------|-----------------------------|---------------------------------------|----------------------------------------------------------------------------------------------------------------------|
| A1.1 | 51912-C1 | Loc. Pluton, Str Agăpieni, Jud. Neamt | Nr. niveluri:2; S. construita la sol:115 mp; S. construita desfasurata:212 mp; Locuinta, P+M, edificata in anul 2018 |
| A1.2 | | Loc. Pluton, Str Agăpieni, Jud. Neamt | Nr. niveluri:1; S. construita la sol:35 mp; |

B. Partea II. Proprietari și acte

| Inscrieri privitoare la dreptul de proprietate și alte drepturi reale | | Referințe |
|------------------------------------------------------------------------------------------------------------------------------------------------------------------------------------------------------------------|----------------------------------------------------------------------------------------------------------------------------------------------------------------------------------------------------------------------------------------|-----------|
| 12605 / 27/04/2015 | | |
| Act Notarial nr. 593 - contract de vanzare, din 24/04/2015 emis de Andronache Laura; | | |
| B1 | Intabulare, drept de PROPRIETATE, dobandit prin Conventie, cota actuala 1/1, cota initiala 1/1 1) MARIN VASILE , - necasatorit | A1 |
| 3270 / 14/02/2022 | | |
| Act Administrativ nr. Certificat de atestare a edificării construcției nr. 2532, din 09/02/2022 emis de Comuna Pipirig (act administrativ nr Certificat fiscal nr. 2537 din 09.02.2022, emis de Comuna Pipirig); | | |
| B2 | Intabulare, drept de PROPRIETATE, dobandit prin Construire, cota actuala 1/1, cota initiala 1/1 1) MARIN VASILE | A1.1 |
| B3 | Se notează edificarea cnstrucției C1 | A1, A1.1 |
| B4 | Se actualizează înscrierea în cartea funciară ca urmare a schimbării categoriei de folosință din teren fâneață în suprafață de 970 mp în teren curți construcții în suprafață de 450 mp și teren fâneață arabil în suprafață de 520 mp | A1 |
| / | | |
| Act Administrativ nr. 17408, din 01/11/2023 emis de Comuna Pipirig; | | |
| B5 | Intabulare, drept de PROPRIETATE, dobandit prin Lege, cota actuala 1/1, cota initiala 1/1 1) MARIN VASILE | A1.2 |

C. Partea III. SARCINI .

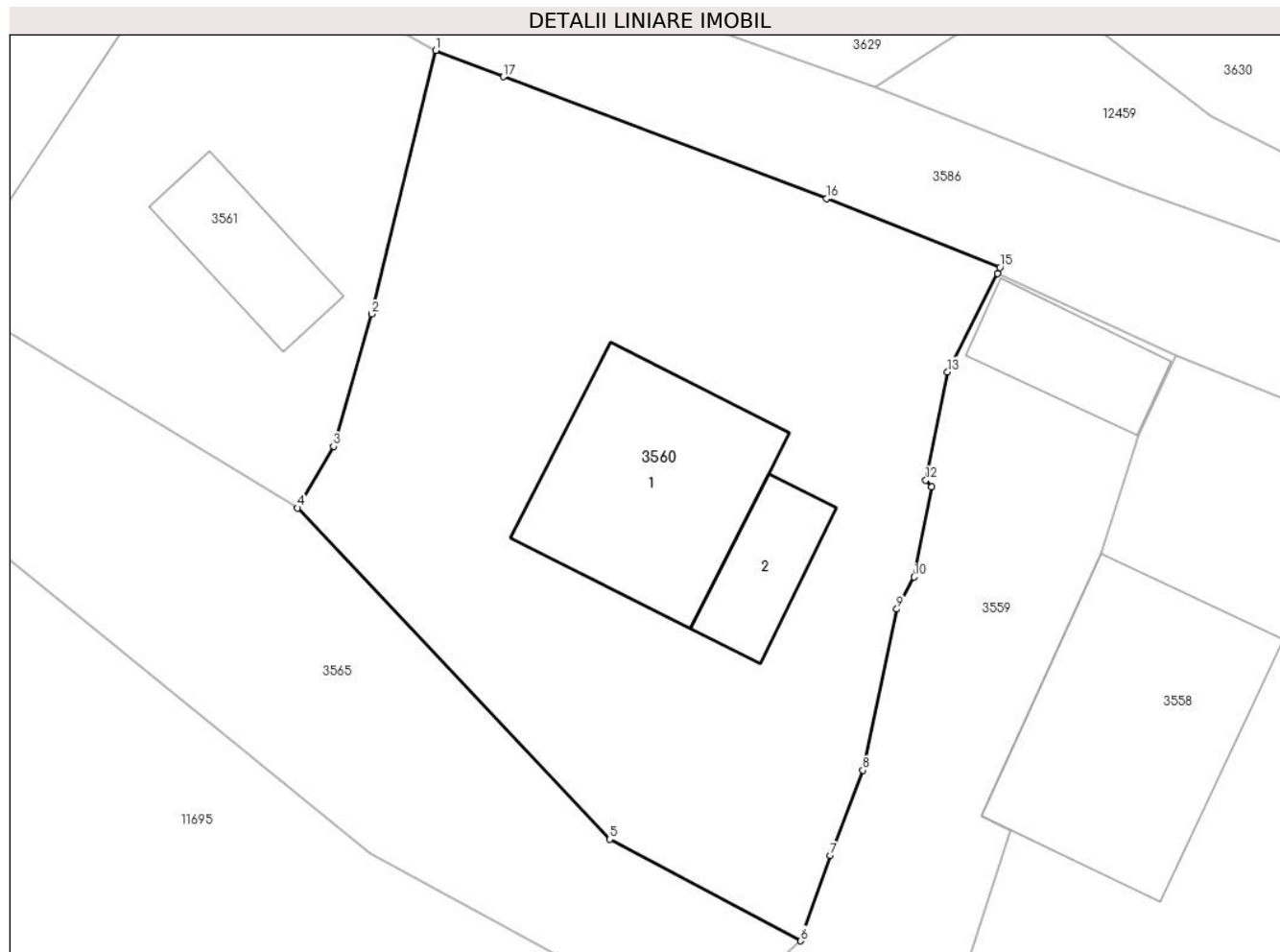
| Inscrieri privind dezmembramintele dreptului de proprietate, drepturi reale de garanție și sarcini | Referințe |
|----------------------------------------------------------------------------------------------------|-----------|
| NU SUNT | |

Anexa Nr. 1 La Partea I

Teren

| Nr cadastral | Suprafața (mp)* | Observații / Referințe |
|--------------|--------------------------------|------------------------|
| 51912 | Din acte: 970 Masurata: 949 | |

* Suprafața este determinată în planul de proiecție Stereo 70.



Date referitoare la teren

| Crt | Categorie folosință | Intra vilan | Suprafața (mp) | Tarla | Parcelă | Nr. topo | Observații / Referințe |
|-----|---------------------|-------------|----------------|-------|---------|----------|------------------------|
| 1 | curți constructii | DA | 450 | - | - | - | |
| 2 | faneata | DA | 499 | - | - | - | |

Date referitoare la construcții

| Crt | Număr | Destinație construcție | Supraf. (mp) | Situație juridică | Observații / Referințe |
|------|----------|-------------------------|--------------------------------|-------------------|----------------------------------------------------------------------------------------------------------------------|
| A1.1 | 51912-C1 | construcții de locuințe | Din acte: 112 Masurata: 115 | Cu acte | Nr. niveluri:2; S. construita la sol:115 mp; S. construita desfasurata:212 mp; Locuinta, P+M, edificata in anul 2018 |
| A1.2 | | construcții anexa | 35 | Cu acte | Nr. niveluri:1; S. construita la sol:35 mp; |

Lungime Segmente

1) Valorile lungimilor segmentelor sunt obținute din proiecție în plan.

| Punct început | X / Y | Punct sfârșit | X / Y | Lungime segment (** (m) |
|---------------|----------------------------|---------------|----------------------------|-------------------------|
| 1 | 575.161,216 635.655,487 | 2 | 575.157,961 635.642,084 | 13.793 |

| Punct început | X / Y | Punct sfârșit | X / Y | Lungime segment (** (m) |
|---------------|----------------------------|---------------|----------------------------|-------------------------|
| 2 | 575.157,961 635.642,084 | 3 | 575.156,01 635.635,352 | 7.009 |
| 3 | 575.156,01 635.635,352 | 4 | 575.154,183 635.632,22 | 3.626 |
| 4 | 575.154,183 635.632,22 | 5 | 575.170,058 635.615,376 | 23.146 |
| 5 | 575.170,058 635.615,376 | 6 | 575.179,772 635.610,208 | 11.003 |
| 6 | 575.179,772 635.610,208 | 7 | 575.181,278 635.614,55 | 4.596 |
| 7 | 575.181,278 635.614,55 | 8 | 575.182,929 635.618,884 | 4.638 |
| 8 | 575.182,929 635.618,884 | 9 | 575.184,662 635.627,076 | 8.373 |
| 9 | 575.184,662 635.627,076 | 10 | 575.185,544 635.628,71 | 1.857 |
| 10 | 575.185,544 635.628,71 | 11 | 575.186,438 635.633,303 | 4.679 |
| 11 | 575.186,438 635.633,303 | 12 | 575.186,133 635.633,63 | 0.447 |
| 12 | 575.186,133 635.633,63 | 13 | 575.187,242 635.639,147 | 5.627 |
| 13 | 575.187,242 635.639,147 | 14 | 575.189,787 635.644,152 | 5.615 |
| 14 | 575.189,787 635.644,152 | 15 | 575.189,894 635.644,45 | 0.317 |
| 15 | 575.189,894 635.644,45 | 16 | 575.181,093 635.647,961 | 9.475 |
| 16 | 575.181,093 635.647,961 | 17 | 575.164,652 635.654,152 | 17.568 |
| 17 | 575.164,652 635.654,152 | 1 | 575.161,216 635.655,487 | 3.686 |

** Lungimile segmentelor sunt determinate în planul de proiecție Stereo 70 și sunt rotunjite la 1 milimetru.

*** Distanța dintre puncte este formată din segmente cumulate ce sunt mai mici decât valoarea 1 milimetru.

**DATE DESPRE IMOBILUL NR. 3561**

Oficiul de Cadastru și Publicitate Imobiliară NEAMT
Biroul de Cadastru și Publicitate Imobiliară Targu-Neamt

A. Partea I. Descrierea imobilului

TEREN Intravilan

Adresa: Loc. Pluton, Str Agăpieni, Jud. Neamt

| Nr. Crt | Nr cadastral Nr. topografic | Suprafața* (mp) | Observații / Referințe |
|---------|-----------------------------|-----------------|----------------------------------------|
| A1 | | 728 | Sector cadastral:219 Teren imprejmuit; |

Construcții

| Crt | Nr cadastral Nr. topografic | Adresa | Observații / Referințe |
|------|-----------------------------|---------------------------------------|---------------------------------------------|
| A1.1 | | Loc. Pluton, Str Agăpieni, Jud. Neamt | Nr. niveluri:1; S. construita la sol:93 mp; |
| A1.2 | | Loc. Pluton, Str Agăpieni, Jud. Neamt | Nr. niveluri:1; S. construita la sol:48 mp; |
| A1.3 | | Loc. Pluton, Str Agăpieni, Jud. Neamt | Nr. niveluri:1; S. construita la sol:42 mp; |

B. Partea II. Proprietari și acte

| Inscrieri privitoare la dreptul de proprietate și alte drepturi reale | | Referințe |
|-----------------------------------------------------------------------|------------------------------------------------------------------------------------------------------------------------------------------------------|------------------|
| / | | |
| Act Normativ nr. 6395, din 07/04/2023 emis de GUVERNUL ROMÂNIEI; | | |
| B1 | Inscrierea posesiei, drept de PROPRIETATE, dobandit prin Lege, cota actuala 1/1, cota initiala 1/1 1) MARIN IONEL 2) MARIN ELENA | A1 |
| Act Normativ nr. 17408, din 01/11/2023 emis de GUVERNUL ROMÂNIEI; | | |
| B2 | Intabulare, drept de PROPRIETATE, dobandit prin Lege, cota actuala 1/1, cota initiala 1/1 1) MARIN IONEL 2) MARIN ELENA | A1.1, A1.2, A1.3 |

C. Partea III. SARCINI .

| Inscrieri privind dezmembramentele dreptului de proprietate, drepturi reale de garanție și sarcini | Referințe |
|----------------------------------------------------------------------------------------------------|-----------|
| NU SUNT | |

Anexa Nr. 1 La Partea I

Teren

| Nr cadastral | Suprafața (mp)* | Observații / Referințe |
|--------------|-----------------|------------------------|
| | 728 | |

* Suprafața este determinată în planul de proiecție Stereo 70.



Date referitoare la teren

| Crt | Categorie folosință | Intravilan | Suprafața (mp) | Tarla | Parcelă | Nr. topo | Observații / Referințe |
|-----|---------------------|------------|----------------|-------|---------|----------|------------------------|
| 1 | curți constructii | DA | 728 | - | - | - | |

Date referitoare la construcții

| Crt | Număr | Destinație construcție | Supraf. (mp) | Situație juridică | Observații / Referințe |
|------|-------|-------------------------|--------------|-------------------|---------------------------------------------|
| A1.1 | | construcții de locuințe | 93 | Cu acte | Nr. niveluri:1; S. construita la sol:93 mp; |
| A1.2 | | construcții anexa | 48 | Cu acte | Nr. niveluri:1; S. construita la sol:48 mp; |
| A1.3 | | construcții anexa | 42 | Cu acte | Nr. niveluri:1; S. construita la sol:42 mp; |

Lungime Segmente

1) Valorile lungimilor segmentelor sunt obținute din proiecție în plan.

| Punct început | X / Y | Punct sfârșit | X / Y | Lungime segment (** (m) |
|---------------|----------------------------|---------------|----------------------------|-------------------------|
| 1 | 575.141,815 635.669,199 | 2 | 575.139,69 635.666,01 | 3.832 |
| 2 | 575.139,69 635.666,01 | 3 | 575.133,338 635.658,695 | 9.688 |

| Punct început | X / Y | Punct sfârșit | X / Y | Lungime segment (** (m) |
|---------------|----------------------------|---------------|----------------------------|-------------------------|
| 3 | 575.133,338 635.658,695 | 4 | 575.132,746 635.657,855 | 1.028 |
| 4 | 575.132,746 635.657,855 | 5 | 575.129,25 635.653,469 | 5.609 |
| 5 | 575.129,25 635.653,469 | 6 | 575.124,249 635.646,428 | 8.636 |
| 6 | 575.124,249 635.646,428 | 7 | 575.125,533 635.645,094 | 1.852 |
| 7 | 575.125,533 635.645,094 | 8 | 575.137,907 635.642,1 | 12.731 |
| 8 | 575.137,907 635.642,1 | 9 | 575.154,183 635.632,22 | 19.04 |
| 9 | 575.154,183 635.632,22 | 10 | 575.156,01 635.635,352 | 3.626 |
| 10 | 575.156,01 635.635,352 | 11 | 575.157,961 635.642,084 | 7.009 |
| 11 | 575.157,961 635.642,084 | 12 | 575.161,216 635.655,487 | 13.793 |
| 12 | 575.161,216 635.655,487 | 13 | 575.159,252 635.656,551 | 2.234 |
| 13 | 575.159,252 635.656,551 | 14 | 575.155,846 635.658,838 | 4.103 |
| 14 | 575.155,846 635.658,838 | 15 | 575.154,231 635.660,432 | 2.269 |
| 15 | 575.154,231 635.660,432 | 16 | 575.144,401 635.667,597 | 12.164 |
| 16 | 575.144,401 635.667,597 | 1 | 575.141,815 635.669,199 | 3.042 |

** Lungimile segmentelor sunt determinate în planul de proiecție Stereo 70 și sunt rotunjite la 1 milimetru.

*** Distanța dintre puncte este formată din segmente cumulate ce sunt mai mici decât valoarea 1 milimetru.

**DATE DESPRE IMOBILUL NR. 3562**

Oficiul de Cadastru și Publicitate Imobiliară NEAMT
Biroul de Cadastru și Publicitate Imobiliară Targu-Neamt

A. Partea I. Descrierea imobilului

TEREN Intravilan

Adresa: Loc. Pluton, Str Agăpieni, Jud. Neamt

| Nr. Crt | Nr cadastral Nr. topografic | Suprafața* (mp) | Observații / Referințe |
|---------|-----------------------------|--------------------------------|----------------------------------------|
| A1 | 52053 | Din acte: 350 Masurata: 996 | Sector cadastral:219 Teren imprejmuit; |

Construcții

| Crt | Nr cadastral Nr. topografic | Adresa | Observații / Referințe |
|------|-----------------------------|---------------------------------------|-----------------------------------------------------------------------------------------------------------------------------------------------------------------|
| A1.1 | 52053-C1 | Loc. Pluton, Str Agăpieni, Jud. Neamt | Nr. niveluri:1; S. construita la sol:78 mp; Casă de locuit, construită din bolțari în anul 1986, acoperită cu tablă, compusă din două camere, bucătărie și baie |
| A1.2 | | Loc. Pluton, Str Agăpieni, Jud. Neamt | Nr. niveluri:1; S. construita la sol:86 mp; |
| A1.3 | | Loc. Pluton, Str Agăpieni, Jud. Neamt | Nr. niveluri:1; S. construita la sol:25 mp; |

B. Partea II. Proprietari și acte

| Inscrieri privitoare la dreptul de proprietate și alte drepturi reale | | Referințe |
|------------------------------------------------------------------------------------------------------|------------------------------------------------------------------------------------------------------------------------------------------------|------------|
| 2209 / 03/02/2016 | | |
| Act Notarial nr. Contract de vanzare cumpărare nr.388, din 03/02/2016 emis de NP Teodorescu Mihaela; | | |
| B1 | Intabulare, drept de PROPRIETATE, dobandit prin Conventie, cota actuala 1/1, cota initiala 1/1 1) AGAPIE ELENA 2) AGAPIE GRIGORICĂ, soți | A1, A1.1 |
| / | | |
| Act Administrativ nr. 17408, din 01/11/2023 emis de PRIMARIA COMUNEI PIPIRIG; | | |
| B2 | Intabulare, drept de PROPRIETATE, dobandit prin Lege, cota actuala 1/1, cota initiala 1/1 1) AGAPIE ELENA 2) AGAPIE GRIGORICĂ, soți | A1.2, A1.3 |

C. Partea III. SARCINI .

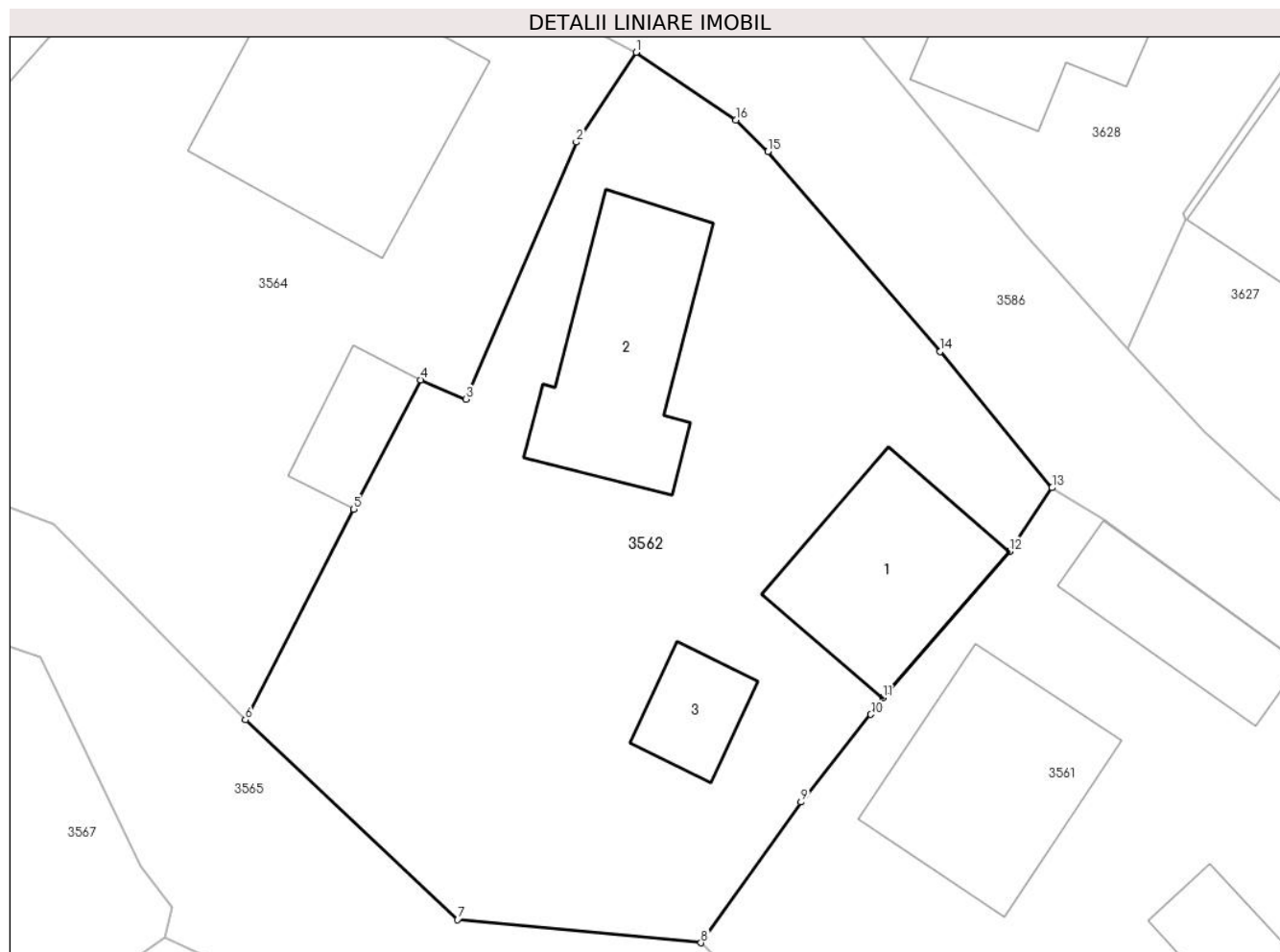
| Inscrieri privind dezmembramintele dreptului de proprietate, drepturi reale de garanție și sarcini | Referințe |
|----------------------------------------------------------------------------------------------------|-----------|
| NU SUNT | |

Anexa Nr. 1 La Partea I

Teren

| Nr cadastral | Suprafața (mp)* | Observații / Referințe |
|--------------|--------------------------------|------------------------|
| 52053 | Din acte: 350 Masurata: 996 | |

* Suprafața este determinată în planul de proiecție Stereo 70.



Date referitoare la teren

| Crt | Categorie folosință | Intravilan | Suprafața (mp) | Tarla | Parcelă | Nr. topo | Observații / Referințe |
|-----|---------------------|------------|----------------|-------|---------|----------|------------------------|
| 1 | curți constructii | DA | 996 | - | - | - | |

Date referitoare la construcții

| Crt | Număr | Destinație construcție | Supraf. (mp) | Situație juridică | Observații / Referințe |
|------|----------|-------------------------|------------------------------|-------------------|-----------------------------------------------------------------------------------------------------------------------------------------------------------------|
| A1.1 | 52053-C1 | construcții de locuințe | Din acte: 76 Masurata: 78 | Cu acte | Nr. niveluri:1; S. construită la sol:78 mp; Casă de locuit, construită din bolțari în anul 1986, acoperită cu tablă, compusă din două camere, bucatărie și baie |
| A1.2 | | construcții de locuințe | 86 | Cu acte | Nr. niveluri:1; S. construită la sol:86 mp; |
| A1.3 | | construcții anexa | 25 | Cu acte | Nr. niveluri:1; S. construită la sol:25 mp; |

Lungime Segmente

1) Valorile lungimilor segmentelor sunt obținute din proiecție în plan.

| Punct început | X / Y | Punct sfârșit | X / Y | Lungime segment (** (m) |
|---------------|----------------------------|---------------|----------------------------|-------------------------|
| 1 | 575.120,995 635.690,987 | 2 | 575.118,008 635.686,498 | 5.392 |

| Punct început | X / Y | Punct sfârșit | X / Y | Lungime segment (** (m) |
|---------------|----------------------------|---------------|----------------------------|-------------------------|
| 2 | 575.118,008 635.686,498 | 3 | 575.112,49 635.673,633 | 13.998 |
| 3 | 575.112,49 635.673,633 | 4 | 575.110,229 635.674,594 | 2.457 |
| 4 | 575.110,229 635.674,594 | 5 | 575.106,869 635.668,122 | 7.292 |
| 5 | 575.106,869 635.668,122 | 6 | 575.101,438 635.657,58 | 11.859 |
| 6 | 575.101,438 635.657,58 | 7 | 575.112,067 635.647,586 | 14.59 |
| 7 | 575.112,067 635.647,586 | 8 | 575.124,249 635.646,428 | 12.237 |
| 8 | 575.124,249 635.646,428 | 9 | 575.129,25 635.653,469 | 8.636 |
| 9 | 575.129,25 635.653,469 | 10 | 575.132,746 635.657,855 | 5.609 |
| 10 | 575.132,746 635.657,855 | 11 | 575.133,338 635.658,695 | 1.028 |
| 11 | 575.133,338 635.658,695 | 12 | 575.139,69 635.666,01 | 9.688 |
| 12 | 575.139,69 635.666,01 | 13 | 575.141,815 635.669,199 | 3.832 |
| 13 | 575.141,815 635.669,199 | 14 | 575.136,222 635.676,018 | 8.819 |
| 14 | 575.136,222 635.676,018 | 15 | 575.127,59 635.686,02 | 13.212 |
| 15 | 575.127,59 635.686,02 | 16 | 575.125,982 635.687,6 | 2.254 |
| 16 | 575.125,982 635.687,6 | 1 | 575.120,995 635.690,987 | 6.028 |

** Lungimile segmentelor sunt determinate în planul de proiecție Stereo 70 și sunt rotunjite la 1 milimetru.

*** Distanța dintre puncte este formată din segmente cumulate ce sunt mai mici decât valoarea 1 milimetru.



DATE DESPRE IMOBILUL NR. 3564

Oficiul de Cadastru și Publicitate Imobiliară NEAMT
Biroul de Cadastru și Publicitate Imobiliară Targu-Neamt

A. Partea I. Descrierea imobilului

TEREN Intravilan

Nr. CF vechi:390
Nr. cadastral vechi:309

Adresa: Loc. Pluton, Str Agăpieni, Jud. Neamt

| Nr. Crt | Nr cadastral Nr. topografic | Suprafața* (mp) | Observații / Referințe |
|---------|-----------------------------|----------------------------------|----------------------------------------|
| A1 | 50921 | Din acte: 727 Masurata: 1.111 | Sector cadastral:219 Teren imprejmuit; |

Construcții

| Crt | Nr cadastral Nr. topografic | Adresa | Observații / Referințe |
|------|-----------------------------|---------------------------------------|----------------------------------------------|
| A1.1 | | Loc. Pluton, Str Agăpieni, Jud. Neamt | Nr. niveluri:2; S. construita la sol:125 mp; |
| A1.2 | | Loc. Pluton, Str Agăpieni, Jud. Neamt | Nr. niveluri:1; S. construita la sol:27 mp; |
| A1.3 | | Loc. Pluton, Str Agăpieni, Jud. Neamt | Nr. niveluri:1; S. construita la sol:49 mp; |

B. Partea II. Proprietari și acte

| Inscrieri privitoare la dreptul de proprietate și alte drepturi reale | | Referințe |
|---------------------------------------------------------------------------------------------------------------------------|-------------------------------------------------------------------------------------------------------------------------------------------------------------------------------------------------------------------------------------------------------------------------------------------------------------------------------------------------------------------------------------------------------------------------------------------------------------------------------------------------------------------------------------------------------------------------------------|------------------|
| 4347 / 26/06/2007 | | |
| Act Notarial nr. 1073, din 26/06/2007 emis de BNP Samson Grigore; | | |
| B1 | Intabulare, drept de PROPRIETATE, dobandit prin Conventie, cota actuala 1/1, cota initiala 1/1 1) AGAPIE NECULAI <i>OBSERVATII: (provenita din conversia CF 390)</i> | A1 |
| 20408 / 14/08/2014 | | |
| Act Administrativ nr. 825 - referat privind repositionare imobil, din 14/08/2014 emis de Ocpi Neamt - Serviciul cadastru; | | |
| B2 | Se actualizeaza inscrierea in cartea funciara conform documentatiei cadastrale, in sensul repositionarii imobilului, deoarece s-a constatat o neconcordanta virtuala, intre imobilul descris sub A1 si imobilul a carei documentatie cadastrala a fost depusa spre avizare si inregistrata sub nr. 19920/2014, cu termen de solutionare 19.08.2014, cu privire la datele referitoare la amplasamentul imobilului, care sunt eronate, coordonatele corecte fiind prezentate in dosarul de repositionare intocmit de PFA Baltatescu Adrian, in urma masuratorilor efectuate la teren. | A1 |
| / | | |
| Act Administrativ nr. 17408, din 01/11/2023 emis de PRIMARIA COMUNEI PIPIRIG; | | |
| B3 | Intabulare, drept de PROPRIETATE, dobandit prin Lege, cota actuala 1/1, cota initiala 1/1 1) AGAPIE NECULAI | A1.1, A1.2, A1.3 |

C. Partea III. SARCINI .

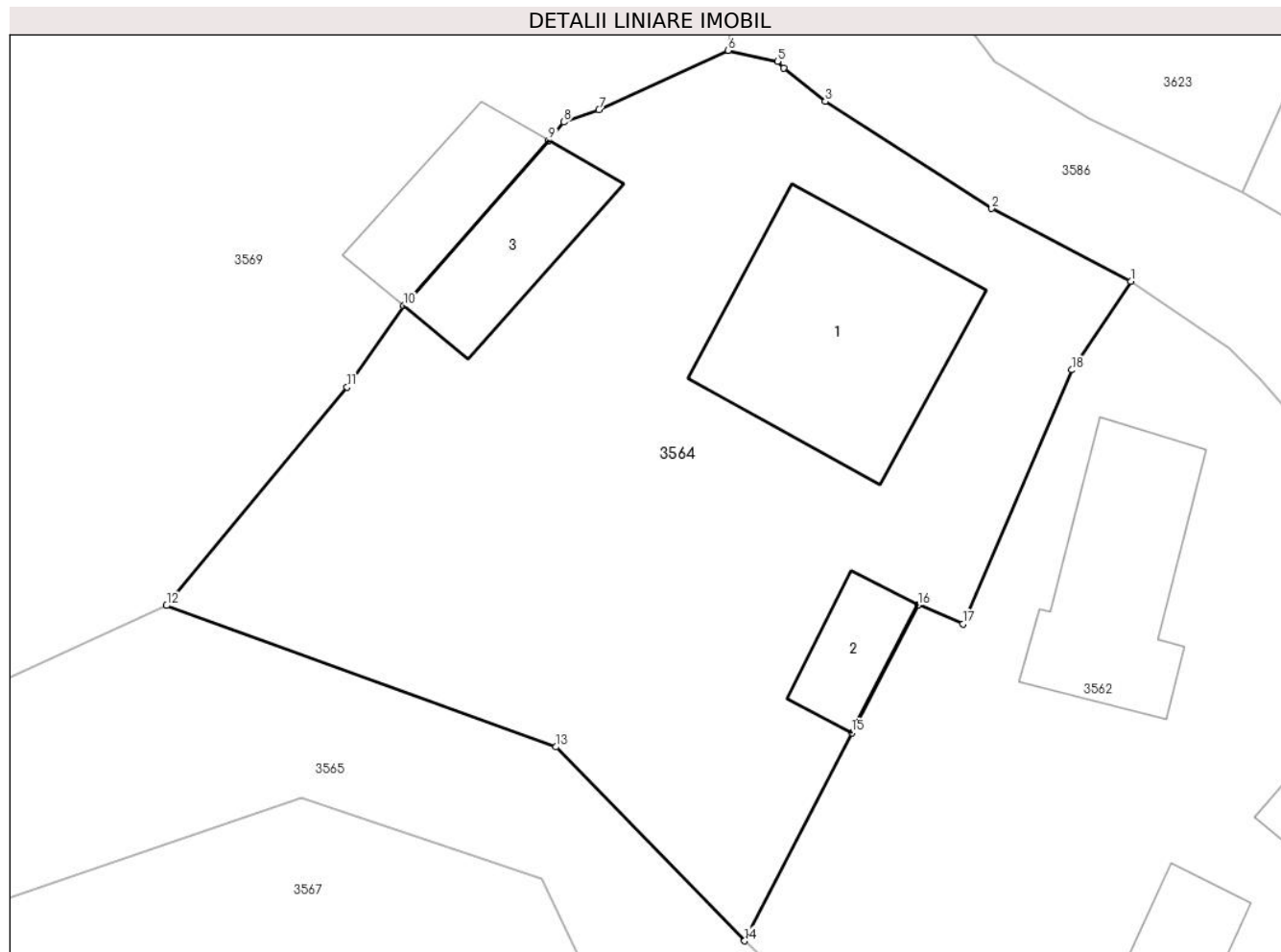
| Inscrieri privind dezmembramintele dreptului de proprietate, drepturi reale de garanție și sarcini | Referințe |
|----------------------------------------------------------------------------------------------------|-----------|
| NU SUNT | |

Anexa Nr. 1 La Partea I

Teren

| | | |
|--------------|----------------------------------|------------------------|
| Nr cadastral | Suprafața (mp)* | Observații / Referințe |
| 50921 | Din acte: 727 Masurata: 1.111 | |

* Suprafața este determinată în planul de proiecție Stereo 70.



Date referitoare la teren

| Crt | Categorie folosință | Intra vilan | Suprafața (mp) | Tarla | Parcelă | Nr. topo | Observații / Referințe |
|-----|---------------------|-------------|----------------|-------|---------|----------|------------------------|
| 1 | curți constructii | DA | 1.111 | - | - | - | |

Date referitoare la construcții

| Crt | Număr | Destinație construcție | Supraf. (mp) | Situație juridică | Observații / Referințe |
|------|-------|-------------------------|--------------|-------------------|----------------------------------------------|
| A1.1 | | construcții de locuințe | 125 | Cu acte | Nr. niveluri:2; S. construita la sol:125 mp; |
| A1.2 | | construcții anexa | 27 | Cu acte | Nr. niveluri:1; S. construita la sol:27 mp; |
| A1.3 | | construcții anexa | 49 | Cu acte | Nr. niveluri:1; S. construita la sol:49 mp; |

Lungime Segmente

1) Valorile lungimilor segmentelor sunt obținute din proiecție în plan.

| Punct început | X / Y | Punct sfârșit | X / Y | Lungime segment (** (m) |
|---------------|----------------------------|---------------|----------------------------|-------------------------|
| 1 | 575.120,995 635.690,987 | 2 | 575.113,952 635.694,678 | 7.952 |
| 2 | 575.113,952 635.694,678 | 3 | 575.105,523 635.700,093 | 10.018 |

| Punct început | X / Y | Punct sfârșit | X / Y | Lungime segment (** (m) |
|---------------|----------------------------|---------------|----------------------------|-------------------------|
| 3 | 575.105,523 635.700,093 | 4 | 575.103,406 635.701,772 | 2.702 |
| 4 | 575.103,406 635.701,772 | 5 | 575.103,101 635.702,122 | 0.464 |
| 5 | 575.103,101 635.702,122 | 6 | 575.100,597 635.702,679 | 2.565 |
| 6 | 575.100,597 635.702,679 | 7 | 575.094,054 635.699,673 | 7.2 |
| 7 | 575.094,054 635.699,673 | 8 | 575.092,278 635.699,054 | 1.881 |
| 8 | 575.092,278 635.699,054 | 9 | 575.091,51 635.698,115 | 1.213 |
| 9 | 575.091,51 635.698,115 | 10 | 575.084,153 635.689,741 | 11.147 |
| 10 | 575.084,153 635.689,741 | 11 | 575.081,297 635.685,623 | 5.011 |
| 11 | 575.081,297 635.685,623 | 12 | 575.072,156 635.674,567 | 14.345 |
| 12 | 575.072,156 635.674,567 | 13 | 575.091,874 635.667,403 | 20.979 |
| 13 | 575.091,874 635.667,403 | 14 | 575.101,438 635.657,58 | 13.71 |
| 14 | 575.101,438 635.657,58 | 15 | 575.106,869 635.668,122 | 11.859 |
| 15 | 575.106,869 635.668,122 | 16 | 575.110,229 635.674,594 | 7.292 |
| 16 | 575.110,229 635.674,594 | 17 | 575.112,49 635.673,633 | 2.457 |
| 17 | 575.112,49 635.673,633 | 18 | 575.118,008 635.686,498 | 13.998 |
| 18 | 575.118,008 635.686,498 | 1 | 575.120,995 635.690,987 | 5.392 |

** Lungimile segmentelor sunt determinate în planul de proiecție Stereo 70 și sunt rotunjite la 1 milimetru.

*** Distanța dintre puncte este formată din segmente cumulate ce sunt mai mici decât valoarea 1 milimetru.

**DATE DESPRE IMOBILUL NR. 3565**

Oficiul de Cadastru și Publicitate Imobiliară NEAMT
Biroul de Cadastru și Publicitate Imobiliară Targu-Neamt

A. Partea I. Descrierea imobilului

TEREN Intravilan

Adresa: Loc. Pluton, Jud. Neamt

| Nr. Crt | Nr cadastral Nr. topografic | Suprafața* (mp) | Observații / Referințe |
|---------|-----------------------------|-----------------|------------------------------------------|
| A1 | | 7.629 | Sector cadastral:219 Teren neimpregmuit; |

B. Partea II. Proprietari și acte

| Inscrieri privitoare la dreptul de proprietate și alte drepturi reale | | Referințe |
|-----------------------------------------------------------------------|------------------------------------------------------------------------------------------------------|-----------|
| / | | |
| Act Normativ nr. 7, din 13/03/1996 emis de GUVERNUL ROMÂNIEI; | | |
| B1 | Inscrierea provizorie, drept de PROPRIETATE, dobandit prin Lege, cota actuala 1/1, cota initiala 1/1 | A1 |
| 1) COMUNA PIPIRIG, CIF:99999999999999, PROPRIETAR NEIDENTIFICAT | | |

C. Partea III. SARCINI .

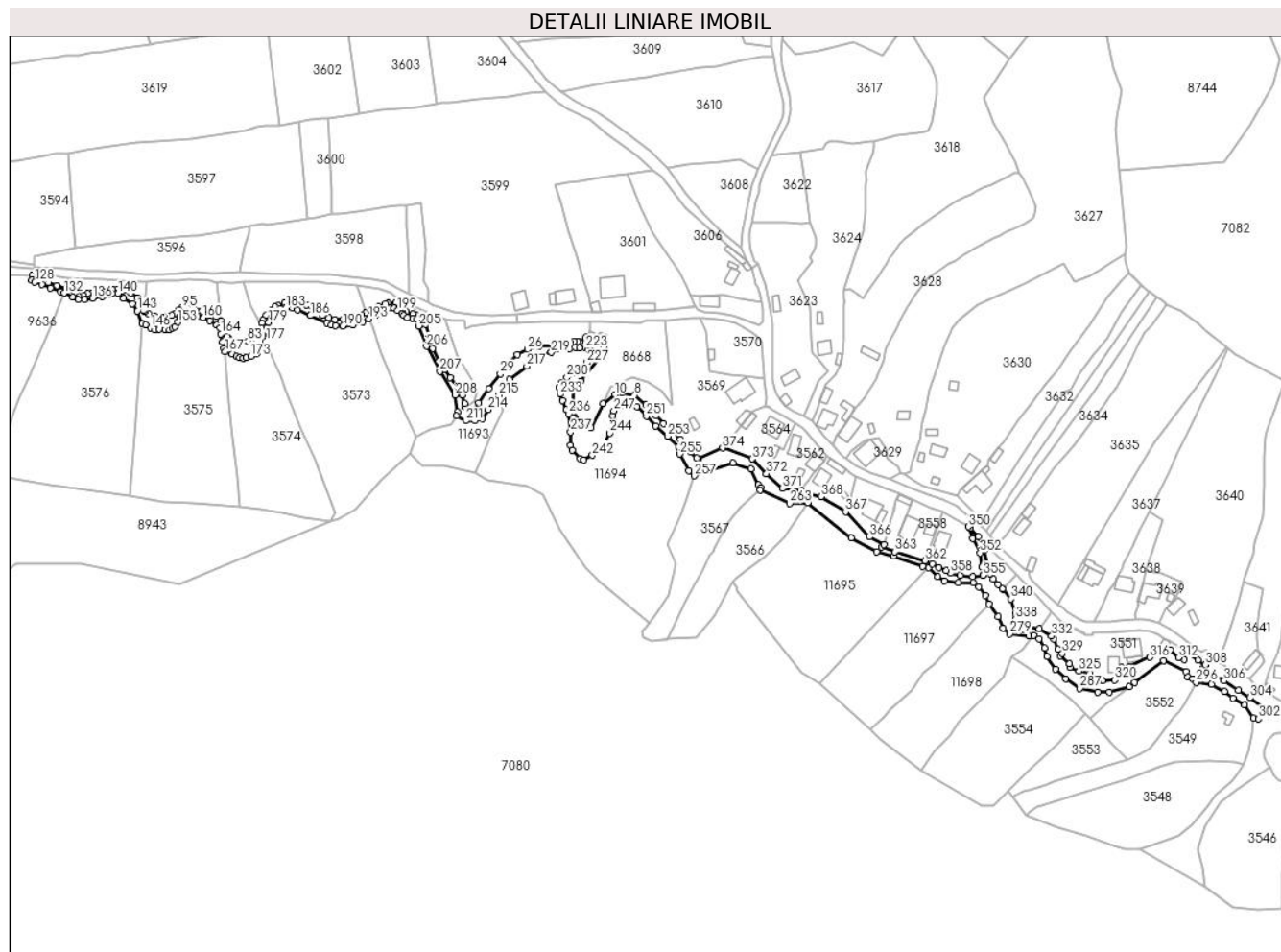
| Inscrieri privind dezmembramintele dreptului de proprietate, drepturi reale de garanție și sarcini | Referințe |
|----------------------------------------------------------------------------------------------------|-----------|
| NU SUNT | |

Anexa Nr. 1 La Partea I

Teren

| Nr cadastral | Suprafața (mp)* | Observații / Referințe |
|--------------|-----------------|------------------------|
| | 7.629 | |

* Suprafața este determinată în planul de proiecție Stereo 70.



Date referitoare la teren

| Crt | Categorie folosință | Intravilan | Suprafața (mp) | Tarla | Parcelă | Nr. topo | Observații / Referințe |
|-----|---------------------|------------|----------------|-------|---------|----------|------------------------|
| 1 | ape curgătoare | DA | 7.629 | - | - | - | |

Lungime Segmente

1) Valorile lungimilor segmentelor sunt obținute din proiecție în plan.

| Punct început | X / Y | Punct sfârșit | X / Y | Lungime segment |
|---------------|----------------------------|---------------|----------------------------|-----------------|
| 1 | 575.056,342 635.667,356 | 2 | 575.054,937 635.667,752 | 1.46 |
| 4 | 575.044,193 635.680,365 | 5 | 575.032,844 635.690,743 | 15.379 |
| 7 | 575.021,068 635.703,344 | 8 | 575.013,649 635.709,674 | 9.752 |
| 10 | 575.000,529 635.710,035 | 11 | 574.992,439 635.704,31 | 9.911 |
| 13 | 574.978,408 635.690,22 | 14 | 574.972,314 635.698,701 | 10.443 |
| 2 | 575.054,937 635.667,752 | 3 | 575.050,794 635.671,722 | 5.738 |
| 5 | 575.032,844 635.690,743 | 6 | 575.028,065 635.696,085 | 7.168 |
| 8 | 575.013,649 635.709,674 | 9 | 575.005,148 635.711,367 | 8.668 |
| 11 | 574.992,439 635.704,31 | 12 | 574.984,573 635.688,054 | 18.059 |
| 14 | 574.972,314 635.698,701 | 15 | 574.972,62 635.716,414 | 17.716 |
| 3 | 575.050,794 635.671,722 | 4 | 575.044,193 635.680,365 | 10.875 |
| 6 | 575.028,065 635.696,085 | 7 | 575.021,068 635.703,344 | 10.082 |
| 9 | 575.005,148 635.711,367 | 10 | 575.000,529 635.710,035 | 4.807 |
| 12 | 574.984,573 635.688,054 | 13 | 574.978,408 635.690,22 | 6.534 |
| 15 | 574.972,62 635.716,414 | 16 | 574.977,803 635.718,941 | 5.766 |

| Punct început | X / Y | Punct sfârșit | X / Y | Lungime segmen t | Punct început | X / Y | Punct sfârșit | X / Y | Lungime segmen t | Punct început | X / Y | Punct sfârșit | X / Y | Lungime segmen t |
|------------------|----------------------------|------------------|----------------------------|------------------------|------------------|----------------------------|------------------|----------------------------|------------------------|------------------|----------------------------|------------------|----------------------------|------------------------|
| 16 | 574.977,803 635.718,941 | 17 | 574.989,237 635.733,798 | 18.74 7 | 17 | 574.989,237 635.733,798 | 18 | 574.992,979 635.741,382 | 8.457 | 18 | 574.992,979 635.741,382 | 19 | 574.981,419 635.748,412 | 13.53 |
| 19 | 574.981,419 635.748,412 | 20 | 574.976,9 635.745,343 | 5.463 | 20 | 574.976,9 635.745,343 | 21 | 574.975,546 635.745,699 | 1.4 | 21 | 574.975,546 635.745,699 | 22 | 574.973,299 635.745,699 | 2.247 |
| 22 | 574.973,299 635.745,699 | 23 | 574.970,648 635.744,953 | 2.754 | 23 | 574.970,648 635.744,953 | 24 | 574.959,75 635.742,44 | 11.18 4 | 24 | 574.959,75 635.742,44 | 25 | 574.950,103 635.742,333 | 9.648 |
| 25 | 574.950,103 635.742,333 | 26 | 574.942,14 635.740,238 | 8.234 | 26 | 574.942,14 635.740,238 | 27 | 574.935,591 635.736,573 | 7.505 | 27 | 574.935,591 635.736,573 | 28 | 574.929,775 635.731,024 | 8.038 |
| 28 | 574.929,775 635.731,024 | 29 | 574.924,158 635.723,817 | 9.137 | 29 | 574.924,158 635.723,817 | 30 | 574.916,403 635.714,018 | 12.49 6 | 30 | 574.916,403 635.714,018 | 31 | 574.909,801 635.704,646 | 11.46 4 |
| 31 | 574.909,801 635.704,646 | 32 | 574.905,662 635.699,306 | 6.756 | 32 | 574.905,662 635.699,306 | 33 | 574.900,854 635.701,888 | 5.457 | 33 | 574.900,854 635.701,888 | 34 | 574.900,461 635.704,006 | 2.154 |
| 34 | 574.900,461 635.704,006 | 35 | 574.899,029 635.709,832 | 5.999 | 35 | 574.899,029 635.709,832 | 36 | 574.895,932 635.714,53 | 5.627 | 36 | 574.895,932 635.714,53 | 37 | 574.890,819 635.721,56 | 8.693 |
| 37 | 574.890,819 635.721,56 | 38 | 574.887,037 635.726,819 | 6.478 | 38 | 574.887,037 635.726,819 | 39 | 574.883,216 635.732,482 | 6.832 | 39 | 574.883,216 635.732,482 | 40 | 574.879,281 635.740,916 | 9.307 |
| 40 | 574.879,281 635.740,916 | 41 | 574.876,791 635.747,973 | 7.483 | 41 | 574.876,791 635.747,973 | 42 | 574.874,25 635.756,718 | 9.107 | 42 | 574.874,25 635.756,718 | 43 | 574.873,287 635.759,159 | 2.624 |
| 43 | 574.873,287 635.759,159 | 44 | 574.872,25 635.761,26 | 2.343 | 44 | 574.872,25 635.761,26 | 45 | 574.870,731 635.762,62 | 2.039 | 45 | 574.870,731 635.762,62 | 46 | 574.867,88 635.763,113 | 2.893 |
| 46 | 574.867,88 635.763,113 | 47 | 574.865,971 635.763,567 | 1.962 | 47 | 574.865,971 635.763,567 | 48 | 574.861,317 635.765,274 | 4.957 | 48 | 574.861,317 635.765,274 | 49 | 574.859,02 635.766,745 | 2.728 |
| 49 | 574.859,02 635.766,745 | 50 | 574.858,225 635.768,04 | 1.52 | 50 | 574.858,225 635.768,04 | 51 | 574.857,282 635.769,424 | 1.675 | 51 | 574.857,282 635.769,424 | 52 | 574.856,184 635.770,696 | 1.68 |
| 52 | 574.856,184 635.770,696 | 53 | 574.854,534 635.771,402 | 1.795 | 53 | 574.854,534 635.771,402 | 54 | 574.849,455 635.770,922 | 5.102 | 54 | 574.849,455 635.770,922 | 55 | 574.847,716 635.770,483 | 1.794 |
| 55 | 574.847,716 635.770,483 | 56 | 574.843,204 635.768,466 | 4.942 | 56 | 574.843,204 635.768,466 | 57 | 574.838,352 635.766,05 | 5.42 | 57 | 574.838,352 635.766,05 | 58 | 574.834,658 635.764,56 | 3.983 |
| 58 | 574.834,658 635.764,56 | 59 | 574.831,459 635.763,366 | 3.415 | 59 | 574.831,459 635.763,366 | 60 | 574.825,342 635.761,136 | 6.511 | 60 | 574.825,342 635.761,136 | 61 | 574.819,699 635.760,298 | 5.705 |
| 61 | 574.819,699 635.760,298 | 62 | 574.814,056 635.759,98 | 5.652 | 62 | 574.814,056 635.759,98 | 63 | 574.810,005 635.761,165 | 4.221 | 63 | 574.810,005 635.761,165 | 64 | 574.805,741 635.763,05 | 4.662 |
| 64 | 574.805,741 635.763,05 | 65 | 574.800,302 635.766,173 | 6.272 | 65 | 574.800,302 635.766,173 | 66 | 574.795,111 635.769,816 | 6.342 | 66 | 574.795,111 635.769,816 | 67 | 574.789,902 635.771,754 | 5.558 |
| 67 | 574.789,902 635.771,754 | 68 | 574.785,532 635.772,014 | 4.378 | 68 | 574.785,532 635.772,014 | 69 | 574.780,44 635.771,465 | 5.122 | 69 | 574.780,44 635.771,465 | 70 | 574.776,272 635.769,296 | 4.699 |
| 70 | 574.776,272 635.769,296 | 71 | 574.774,16 635.768,342 | 2.317 | 71 | 574.774,16 635.768,342 | 72 | 574.771,524 635.766,279 | 3.347 | 72 | 574.771,524 635.766,279 | 73 | 574.768,051 635.762,867 | 4.869 |
| 73 | 574.768,051 635.762,867 | 74 | 574.765,996 635.759,86 | 3.642 | 74 | 574.765,996 635.759,86 | 75 | 574.765,36 635.757,575 | 2.372 | 75 | 574.765,36 635.757,575 | 76 | 574.765,089 635.754,137 | 3.449 |
| 76 | 574.765,089 635.754,137 | 77 | 574.763,092 635.751,915 | 2.988 | 77 | 574.763,092 635.751,915 | 78 | 574.761,34 635.751,578 | 1.784 | 78 | 574.761,34 635.751,578 | 79 | 574.760,252 635.751,719 | 1.097 |
| 79 | 574.760,252 635.751,719 | 80 | 574.759,305 635.750,374 | 1.645 | 80 | 574.759,305 635.750,374 | 81 | 574.758,543 635.748,063 | 2.433 | 81 | 574.758,543 635.748,063 | 82 | 574.757,854 635.746,784 | 1.453 |
| 82 | 574.757,854 635.746,784 | 83 | 574.756,052 635.745,592 | 2.161 | 83 | 574.756,052 635.745,592 | 84 | 574.750,408 635.745,342 | 5.65 | 84 | 574.750,408 635.745,342 | 85 | 574.743,926 635.746,735 | 6.63 |
| 85 | 574.743,926 635.746,735 | 86 | 574.741,836 635.748,823 | 2.954 | 86 | 574.741,836 635.748,823 | 87 | 574.740,842 635.754,562 | 5.824 | 87 | 574.740,842 635.754,562 | 88 | 574.738,08 635.759,44 | 5.606 |
| 88 | 574.738,08 635.759,44 | 89 | 574.735,263 635.762,216 | 3.955 | 89 | 574.735,263 635.762,216 | 90 | 574.731,256 635.764,357 | 4.543 | 90 | 574.731,256 635.764,357 | 91 | 574.725,423 635.765,903 | 6.034 |
| 91 | 574.725,423 635.765,903 | 92 | 574.719,868 635.767,569 | 5.799 | 92 | 574.719,868 635.767,569 | 93 | 574.717,936 635.767,843 | 1.951 | 93 | 574.717,936 635.767,843 | 94 | 574.715,423 635.768,241 | 2.544 |
| 94 | 574.715,423 635.768,241 | 95 | 574.712,213 635.767,942 | 3.224 | 95 | 574.712,213 635.767,942 | 96 | 574.709,999 635.766,425 | 2.684 | 96 | 574.709,999 635.766,425 | 97 | 574.706,878 635.763,805 | 4.075 |
| 97 | 574.706,878 635.763,805 | 98 | 574.705,186 635.763,084 | 1.839 | 98 | 574.705,186 635.763,084 | 99 | 574.702,225 635.762,114 | 3.116 | 99 | 574.702,225 635.762,114 | 100 | 574.701,01 635.761,569 | 1.332 |
| 100 | 574.701,01 635.761,569 | 101 | 574.698,559 635.761,382 | 2.458 | 101 | 574.698,559 635.761,382 | 102 | 574.696,765 635.761,46 | 1.796 | 102 | 574.696,765 635.761,46 | 103 | 574.693,566 635.762,377 | 3.328 |
| 103 | 574.693,566 635.762,377 | 104 | 574.689,844 635.763,657 | 3.936 | 104 | 574.689,844 635.763,657 | 105 | 574.687,122 635.765,377 | 3.22 | 105 | 574.687,122 635.765,377 | 106 | 574.686,557 635.765,966 | 0.816 |
| 106 | 574.686,557 635.765,966 | 107 | 574.684,967 635.770,509 | 4.813 | 107 | 574.684,967 635.770,509 | 108 | 574.682,326 635.774,438 | 4.734 | 108 | 574.682,326 635.774,438 | 109 | 574.678,089 635.777,629 | 5.304 |
| 109 | 574.678,089 635.777,629 | 110 | 574.672,135 635.779,177 | 6.152 | 110 | 574.672,135 635.779,177 | 111 | 574.669,066 635.780,07 | 3.196 | 111 | 574.669,066 635.780,07 | 112 | 574.665,738 635.779,897 | 3.332 |
| 112 | 574.665,738 635.779,897 | 113 | 574.661,703 635.779,264 | 4.084 | 113 | 574.661,703 635.779,264 | 114 | 574.660,06 635.778,759 | 1.719 | 114 | 574.660,06 635.778,759 | 115 | 574.656,991 635.778,903 | 3.072 |

| Punct început | X / Y | Punct sfârșit | X / Y | Lungime segmen t | Punct început | X / Y | Punct sfârșit | X / Y | Lungime segmen t | Punct început | X / Y | Punct sfârșit | X / Y | Lungime segmen t |
|------------------|----------------------------|------------------|----------------------------|------------------------|------------------|----------------------------|------------------|----------------------------|------------------------|------------------|----------------------------|------------------|----------------------------|------------------------|
| 115 | 574.656,991 635.778,903 | 116 | 574.652,342 635.777,82 | 4.773 | 116 | 574.652,342 635.777,82 | 117 | 574.649,229 635.777,563 | 3.124 | 117 | 574.649,229 635.777,563 | 118 | 574.646,481 635.776,099 | 3.114 |
| 118 | 574.646,481 635.776,099 | 119 | 574.643,039 635.775,916 | 3.447 | 119 | 574.643,039 635.775,916 | 120 | 574.640,365 635.777,966 | 3.369 | 120 | 574.640,365 635.777,966 | 121 | 574.634,936 635.780,769 | 6.11 |
| 121 | 574.634,936 635.780,769 | 122 | 574.628,762 635.782,621 | 6.446 | 122 | 574.628,762 635.782,621 | 123 | 574.623,282 635.784,61 | 5.83 | 123 | 574.623,282 635.784,61 | 124 | 574.617,444 635.786,89 | 6.267 |
| 124 | 574.617,444 635.786,89 | 125 | 574.614,899 635.789,276 | 3.489 | 125 | 574.614,899 635.789,276 | 126 | 574.612,244 635.789,339 | 2.656 | 126 | 574.612,244 635.789,339 | 127 | 574.611,944 635.786,281 | 3.073 |
| 127 | 574.611,944 635.786,281 | 128 | 574.614,093 635.784,958 | 2.524 | 128 | 574.614,093 635.784,958 | 129 | 574.618,697 635.783,224 | 4.92 | 129 | 574.618,697 635.783,224 | 130 | 574.624,424 635.780,899 | 6.181 |
| 130 | 574.624,424 635.780,899 | 131 | 574.631,223 635.778,529 | 7.2 | 131 | 574.631,223 635.778,529 | 132 | 574.633,611 635.777,692 | 2.53 | 132 | 574.633,611 635.777,692 | 133 | 574.639,357 635.775,121 | 6.295 |
| 133 | 574.639,357 635.775,121 | 134 | 574.642,82 635.773,517 | 3.816 | 134 | 574.642,82 635.773,517 | 135 | 574.647,255 635.773,179 | 4.448 | 135 | 574.647,255 635.773,179 | 136 | 574.652,548 635.774,32 | 5.415 |
| 136 | 574.652,548 635.774,32 | 137 | 574.659,177 635.775,485 | 6.731 | 137 | 574.659,177 635.775,485 | 138 | 574.663,186 635.777,049 | 4.303 | 138 | 574.663,186 635.777,049 | 139 | 574.665,668 635.777,546 | 2.531 |
| 139 | 574.665,668 635.777,546 | 140 | 574.669,372 635.777,355 | 3.709 | 140 | 574.669,372 635.777,355 | 141 | 574.673,265 635.773,959 | 5.166 | 141 | 574.673,265 635.773,959 | 142 | 574.679,233 635.770,559 | 6.869 |
| 142 | 574.679,233 635.770,559 | 143 | 574.682,265 635.765,783 | 5.657 | 143 | 574.682,265 635.765,783 | 144 | 574.685,751 635.757,386 | 9.092 | 144 | 574.685,751 635.757,386 | 145 | 574.688,022 635.756,392 | 2.479 |
| 145 | 574.688,022 635.756,392 | 146 | 574.691,153 635.754,422 | 3.699 | 146 | 574.691,153 635.754,422 | 147 | 574.693,974 635.753,424 | 2.992 | 147 | 574.693,974 635.753,424 | 148 | 574.697,037 635.753,81 | 3.087 |
| 148 | 574.697,037 635.753,81 | 149 | 574.700,764 635.753,104 | 3.793 | 149 | 574.700,764 635.753,104 | 150 | 574.703,681 635.753,277 | 2.922 | 150 | 574.703,681 635.753,277 | 151 | 574.705,813 635.754,328 | 2.377 |
| 151 | 574.705,813 635.754,328 | 152 | 574.707,271 635.755,377 | 1.796 | 152 | 574.707,271 635.755,377 | 153 | 574.709,133 635.758,308 | 3.472 | 153 | 574.709,133 635.758,308 | 154 | 574.710,355 635.761,142 | 3.086 |
| 154 | 574.710,355 635.761,142 | 155 | 574.712,323 635.763,623 | 3.167 | 155 | 574.712,323 635.763,623 | 156 | 574.713,692 635.764,283 | 1.52 | 156 | 574.713,692 635.764,283 | 157 | 574.716,039 635.764,112 | 2.353 |
| 157 | 574.716,039 635.764,112 | 158 | 574.719,143 635.763,965 | 3.107 | 158 | 574.719,143 635.763,965 | 159 | 574.722,394 635.762,646 | 3.508 | 159 | 574.722,394 635.762,646 | 160 | 574.726,094 635.761,243 | 3.957 |
| 160 | 574.726,094 635.761,243 | 161 | 574.730,568 635.759,069 | 4.974 | 161 | 574.730,568 635.759,069 | 162 | 574.735,187 635.756,455 | 5.307 | 162 | 574.735,187 635.756,455 | 163 | 574.737,433 635.754,564 | 2.936 |
| 163 | 574.737,433 635.754,564 | 164 | 574.738,062 635.750,438 | 4.174 | 164 | 574.738,062 635.750,438 | 165 | 574.738,928 635.744,975 | 5.531 | 165 | 574.738,928 635.744,975 | 166 | 574.739,885 635.740,691 | 4.39 |
| 166 | 574.739,885 635.740,691 | 167 | 574.740,697 635.738,572 | 2.269 | 167 | 574.740,697 635.738,572 | 168 | 574.745,57 635.737,037 | 5.109 | 168 | 574.745,57 635.737,037 | 169 | 574.748,339 635.735,706 | 3.072 |
| 169 | 574.748,339 635.735,706 | 170 | 574.750,47 635.734,669 | 2.37 | 170 | 574.750,47 635.734,669 | 171 | 574.752,653 635.734,482 | 2.191 | 171 | 574.752,653 635.734,482 | 172 | 574.754,97 635.734,642 | 2.323 |
| 172 | 574.754,97 635.734,642 | 173 | 574.757,819 635.735,706 | 3.041 | 173 | 574.757,819 635.735,706 | 174 | 574.761,893 635.737,489 | 4.447 | 174 | 574.761,893 635.737,489 | 175 | 574.765,088 635.740,576 | 4.443 |
| 175 | 574.765,088 635.740,576 | 176 | 574.767,81 635.743,487 | 3.985 | 176 | 574.767,81 635.743,487 | 177 | 574.768,216 635.745,67 | 2.22 | 177 | 574.768,216 635.745,67 | 178 | 574.768,412 635.754,412 | 8.744 |
| 178 | 574.768,412 635.754,412 | 179 | 574.769,83 635.758,205 | 4.049 | 179 | 574.769,83 635.758,205 | 180 | 574.772,528 635.762,547 | 5.112 | 180 | 574.772,528 635.762,547 | 181 | 574.774,815 635.764,878 | 3.266 |
| 181 | 574.774,815 635.764,878 | 182 | 574.777,605 635.767,163 | 3.606 | 182 | 574.777,605 635.767,163 | 183 | 574.781,171 635.767,802 | 3.623 | 183 | 574.781,171 635.767,802 | 184 | 574.785,745 635.767,757 | 4.574 |
| 184 | 574.785,745 635.767,757 | 185 | 574.789,129 635.766,477 | 3.618 | 185 | 574.789,129 635.766,477 | 186 | 574.797,604 635.762,695 | 9.281 | 186 | 574.797,604 635.762,695 | 187 | 574.808,603 635.757,816 | 12.03 3 |
| 187 | 574.808,603 635.757,816 | 188 | 574.811,384 635.756,326 | 3.155 | 188 | 574.811,384 635.756,326 | 189 | 574.814,253 635.755,953 | 2.893 | 189 | 574.814,253 635.755,953 | 190 | 574.819,301 635.755,839 | 5.049 |
| 190 | 574.819,301 635.755,839 | 191 | 574.825,82 635.756,385 | 6.542 | 191 | 574.825,82 635.756,385 | 192 | 574.832,36 635.758,563 | 6.893 | 192 | 574.832,36 635.758,563 | 193 | 574.836,472 635.760,431 | 4.516 |
| 193 | 574.836,472 635.760,431 | 194 | 574.841,24 635.763,353 | 5.592 | 194 | 574.841,24 635.763,353 | 195 | 574.845,062 635.766,314 | 4.835 | 195 | 574.845,062 635.766,314 | 196 | 574.848,38 635.767,38 | 3.485 |
| 196 | 574.848,38 635.767,38 | 197 | 574.851,195 635.767,913 | 2.865 | 197 | 574.851,195 635.767,913 | 198 | 574.853,329 635.767,765 | 2.139 | 198 | 574.853,329 635.767,765 | 199 | 574.855,759 635.766,196 | 2.893 |
| 199 | 574.855,759 635.766,196 | 200 | 574.858,425 635.764,123 | 3.377 | 200 | 574.858,425 635.764,123 | 201 | 574.859,85 635.762,73 | 1.993 | 201 | 574.859,85 635.762,73 | 202 | 574.862,399 635.761,457 | 2.849 |
| 202 | 574.862,399 635.761,457 | 203 | 574.865,924 635.760,806 | 3.585 | 203 | 574.865,924 635.760,806 | 204 | 574.868,615 635.760,422 | 2.718 | 204 | 574.868,615 635.760,422 | 205 | 574.869,878 635.755,793 | 4.798 |
| 205 | 574.869,878 635.755,793 | 206 | 574.874,988 635.742,183 | 14.53 8 | 206 | 574.874,988 635.742,183 | 207 | 574.883,885 635.725,474 | 18.93 | 207 | 574.883,885 635.725,474 | 208 | 574.894,087 635.709,886 | 18.63 |
| 208 | 574.894,087 635.709,886 | 209 | 574.895,781 635.698,511 | 11.5 | 209 | 574.895,781 635.698,511 | 210 | 574.894,99 635.695,954 | 2.677 | 210 | 574.894,99 635.695,954 | 211 | 574.901,213 635.692,746 | 7.001 |
| 211 | 574.901,213 635.692,746 | 212 | 574.907,154 635.692,766 | 5.941 | 212 | 574.907,154 635.692,766 | 213 | 574.912,159 635.694,014 | 5.158 | 213 | 574.912,159 635.694,014 | 214 | 574.916,036 635.700,191 | 7.293 |

| Punct început | X / Y | Punct sfârșit | X / Y | Lungime segment | Punct început | X / Y | Punct sfârșit | X / Y | Lungime segment | Punct început | X / Y | Punct sfârșit | X / Y | Lungime segment |
|------------------|----------------------------|------------------|----------------------------|--------------------|------------------|----------------------------|------------------|----------------------------|--------------------|------------------|----------------------------|------------------|----------------------------|--------------------|
| 214 | 574.916,036 635.700,191 | 215 | 574.923,054 635.709,744 | 11.85 4 | 215 | 574.923,054 635.709,744 | 216 | 574.930,182 635.720,324 | 12.75 7 | 216 | 574.930,182 635.720,324 | 217 | 574.941,803 635.729,01 | 14.50 8 |
| 217 | 574.941,803 635.729,01 | 218 | 574.947,262 635.734,748 | 7.92 | 218 | 574.947,262 635.734,748 | 219 | 574.958,056 635.738,256 | 11.35 | 219 | 574.958,056 635.738,256 | 220 | 574.970,287 635.740,852 | 12.50 3 |
| 220 | 574.970,287 635.740,852 | 221 | 574.974,02 635.741,601 | 3.807 | 221 | 574.974,02 635.741,601 | 222 | 574.976,822 635.741,332 | 2.815 | 222 | 574.976,822 635.741,332 | 223 | 574.980,965 635.741,135 | 4.148 |
| 223 | 574.980,965 635.741,135 | 224 | 574.982,798 635.740,287 | 2.02 | 224 | 574.982,798 635.740,287 | 225 | 574.984,122 635.739,439 | 1.572 | 225 | 574.984,122 635.739,439 | 226 | 574.984,19 635.737,132 | 2.308 |
| 226 | 574.984,19 635.737,132 | 227 | 574.981,915 635.731,365 | 6.2 | 227 | 574.981,915 635.731,365 | 228 | 574.976,719 635.725,136 | 8.112 | 228 | 574.976,719 635.725,136 | 229 | 574.973,97 635.724,085 | 2.943 |
| 229 | 574.973,97 635.724,085 | 230 | 574.968,471 635.721,608 | 6.031 | 230 | 574.968,471 635.721,608 | 231 | 574.965,407 635.718,203 | 4.581 | 231 | 574.965,407 635.718,203 | 232 | 574.963,404 635.714,878 | 3.882 |
| 232 | 574.963,404 635.714,878 | 233 | 574.963,947 635.710,366 | 4.545 | 233 | 574.963,947 635.710,366 | 234 | 574.965,543 635.705,99 | 4.658 | 234 | 574.965,543 635.705,99 | 235 | 574.968,194 635.699,964 | 6.583 |
| 235 | 574.968,194 635.699,964 | 236 | 574.969,687 635.697,318 | 3.038 | 236 | 574.969,687 635.697,318 | 237 | 574.971,013 635.685,251 | 12.14 | 237 | 574.971,013 635.685,251 | 238 | 574.970,925 635.676,524 | 8.727 |
| 238 | 574.970,925 635.676,524 | 239 | 574.972,22 635.673,24 | 3.53 | 239 | 574.972,22 635.673,24 | 240 | 574.977,357 635.667,557 | 7.661 | 240 | 574.977,357 635.667,557 | 241 | 574.979,696 635.666,565 | 2.541 |
| 241 | 574.979,696 635.666,565 | 242 | 574.985,413 635.669,743 | 6.541 | 242 | 574.985,413 635.669,743 | 243 | 574.993,109 635.675,575 | 9.656 | 243 | 574.993,109 635.675,575 | 244 | 574.996,9 635.684,59 | 9.78 |
| 244 | 574.996,9 635.684,59 | 245 | 574.999,757 635.691,562 | 7.535 | 245 | 574.999,757 635.691,562 | 246 | 574.998,932 635.696,008 | 4.522 | 246 | 574.998,932 635.696,008 | 247 | 574.999,87 635.699,241 | 3.366 |
| 247 | 574.999,87 635.699,241 | 248 | 575.005,484 635.703,036 | 6.776 | 248 | 575.005,484 635.703,036 | 249 | 575.009,549 635.704,244 | 4.241 | 249 | 575.009,549 635.704,244 | 250 | 575.015,042 635.702,048 | 5.916 |
| 250 | 575.015,042 635.702,048 | 251 | 575.021,413 635.695,735 | 8.969 | 251 | 575.021,413 635.695,735 | 252 | 575.027,629 635.689,026 | 9.146 | 252 | 575.027,629 635.689,026 | 253 | 575.035,704 635.682,328 | 10.49 1 |
| 253 | 575.035,704 635.682,328 | 254 | 575.042,85 635.675,489 | 9.891 | 254 | 575.042,85 635.675,489 | 255 | 575.043,729 635.670,604 | 4.963 | 255 | 575.043,729 635.670,604 | 256 | 575.049,772 635.659,35 | 12.77 4 |
| 256 | 575.049,772 635.659,35 | 257 | 575.053,452 635.656,083 | 4.921 | 257 | 575.053,452 635.656,083 | 258 | 575.078,973 635.664,847 | 26.98 4 | 258 | 575.078,973 635.664,847 | 259 | 575.091,183 635.660,734 | 12.88 4 |
| 259 | 575.091,183 635.660,734 | 260 | 575.096,186 635.650,283 | 11.58 7 | 260 | 575.096,186 635.650,283 | 261 | 575.097,762 635.648,212 | 2.602 | 261 | 575.097,762 635.648,212 | 262 | 575.097,384 635.646,719 | 1.54 |
| 262 | 575.097,384 635.646,719 | 263 | 575.116,904 635.637,705 | 21.50 1 | 263 | 575.116,904 635.637,705 | 264 | 575.128,832 635.638,224 | 11.93 9 | 264 | 575.128,832 635.638,224 | 265 | 575.157,871 635.614,655 | 37.4 |
| 265 | 575.157,871 635.614,655 | 266 | 575.174,713 635.605,55 | 19.14 6 | 266 | 575.174,713 635.605,55 | 267 | 575.186,147 635.602,53 | 11.82 6 | 267 | 575.186,147 635.602,53 | 268 | 575.205,653 635.595,913 | 20.59 8 |
| 268 | 575.205,653 635.595,913 | 269 | 575.209,416 635.594,871 | 3.905 | 269 | 575.209,416 635.594,871 | 270 | 575.215,347 635.588,836 | 8.462 | 270 | 575.215,347 635.588,836 | 271 | 575.219,923 635.586,309 | 5.227 |
| 271 | 575.219,923 635.586,309 | 272 | 575.229,254 635.584,865 | 9.442 | 272 | 575.229,254 635.584,865 | 273 | 575.239,248 635.584,986 | 9.995 | 273 | 575.239,248 635.584,986 | 274 | 575.243,008 635.582,315 | 4.612 |
| 274 | 575.243,008 635.582,315 | 275 | 575.247,389 635.576,605 | 7.197 | 275 | 575.247,389 635.576,605 | 276 | 575.249,863 635.570,834 | 6.279 | 276 | 575.249,863 635.570,834 | 277 | 575.255,912 635.562,357 | 10.41 4 |
| 277 | 575.255,912 635.562,357 | 278 | 575.258,958 635.554,597 | 8.336 | 278 | 575.258,958 635.554,597 | 279 | 575.263,54 635.550,873 | 5.904 | 279 | 575.263,54 635.550,873 | 280 | 575.276,189 635.549,53 | 12.72 |
| 280 | 575.276,189 635.549,53 | 281 | 575.279,589 635.549,776 | 3.409 | 281 | 575.279,589 635.549,776 | 282 | 575.283,107 635.547,627 | 4.122 | 282 | 575.283,107 635.547,627 | 283 | 575.286,61 635.541,645 | 6.932 |
| 283 | 575.286,61 635.541,645 | 284 | 575.288,265 635.535,663 | 6.207 | 284 | 575.288,265 635.535,663 | 285 | 575.294,03 635.527,248 | 10.2 | 285 | 575.294,03 635.527,248 | 286 | 575.300,737 635.521,168 | 9.053 |
| 286 | 575.300,737 635.521,168 | 287 | 575.310,233 635.514,716 | 11.48 1 | 287 | 575.310,233 635.514,716 | 288 | 575.322,007 635.512,059 | 12.07 | 288 | 575.322,007 635.512,059 | 289 | 575.329,984 635.512,312 | 7.981 |
| 289 | 575.329,984 635.512,312 | 290 | 575.343,204 635.515,662 | 13.63 8 | 290 | 575.343,204 635.515,662 | 291 | 575.346,765 635.518,525 | 4.569 | 291 | 575.346,765 635.518,525 | 292 | 575.365,967 635.532,942 | 24.01 2 |
| 292 | 575.365,967 635.532,942 | 293 | 575.380,825 635.525,689 | 16.53 4 | 293 | 575.380,825 635.525,689 | 294 | 575.382,025 635.522,062 | 3.82 | 294 | 575.382,025 635.522,062 | 295 | 575.385,409 635.521,025 | 3.539 |
| 295 | 575.385,409 635.521,025 | 296 | 575.387,64 635.518,733 | 3.199 | 296 | 575.387,64 635.518,733 | 297 | 575.397,998 635.517,333 | 10.45 2 | 297 | 575.397,998 635.517,333 | 298 | 575.406,511 635.512,539 | 9.77 |
| 298 | 575.406,511 635.512,539 | 299 | 575.412,125 635.508,138 | 7.133 | 299 | 575.412,125 635.508,138 | 300 | 575.420,02 635.503,732 | 9.041 | 300 | 575.420,02 635.503,732 | 301 | 575.425,944 635.494,964 | 10.58 2 |
| 301 | 575.425,944 635.494,964 | 302 | 575.429,191 635.494,516 | 3.278 | 302 | 575.429,191 635.494,516 | 303 | 575.434,026 635.500,74 | 7.881 | 303 | 575.434,026 635.500,74 | 304 | 575.423,404 635.508,403 | 13.09 8 |
| 304 | 575.423,404 635.508,403 | 305 | 575.415,754 635.513,333 | 9.101 | 305 | 575.415,754 635.513,333 | 306 | 575.406,333 635.519,648 | 11.34 2 | 306 | 575.406,333 635.519,648 | 307 | 575.392,461 635.528,147 | 16.26 9 |
| 307 | 575.392,461 635.528,147 | 308 | 575.393,721 635.530,336 | 2.526 | 308 | 575.393,721 635.530,336 | 309 | 575.389,078 635.533,55 | 5.647 | 309 | 575.389,078 635.533,55 | 310 | 575.382,647 635.538,03 | 7.838 |
| 310 | 575.382,647 635.538,03 | 311 | 575.379,761 635.533,815 | 5.108 | 311 | 575.379,761 635.533,815 | 312 | 575.375,894 635.535,125 | 4.083 | 312 | 575.375,894 635.535,125 | 313 | 575.370,397 635.540,313 | 7.559 |

| Punct început | X / Y | Punct sfârșit | X / Y | Lungime segment | Punct început | X / Y | Punct sfârșit | X / Y | Lungime segment | Punct început | X / Y | Punct sfârșit | X / Y | Lungime segment |
|---------------|----------------------------|---------------|----------------------------|-----------------|---------------|----------------------------|---------------|----------------------------|-----------------|---------------|----------------------------|---------------|----------------------------|-----------------|
| 313 | 575.370,397 635.540,313 | 314 | 575.365,897 635.539,097 | 4.661 | 314 | 575.365,897 635.539,097 | 315 | 575.362,853 635.538,898 | 3.05 | 315 | 575.362,853 635.538,898 | 316 | 575.356,902 635.535,38 | 6.913 |
| 316 | 575.356,902 635.535,38 | 317 | 575.343,13 635.528,889 | 15.225 | 317 | 575.343,13 635.528,889 | 318 | 575.337,963 635.528,65 | 5.173 | 318 | 575.337,963 635.528,65 | 319 | 575.338,258 635.524,539 | 4.122 |
| 319 | 575.338,258 635.524,539 | 320 | 575.333,561 635.520,252 | 6.359 | 320 | 575.333,561 635.520,252 | 321 | 575.325,318 635.519,778 | 8.257 | 321 | 575.325,318 635.519,778 | 322 | 575.321,994 635.520,148 | 3.345 |
| 322 | 575.321,994 635.520,148 | 323 | 575.316,486 635.521,838 | 5.761 | 323 | 575.316,486 635.521,838 | 324 | 575.316,904 635.524,537 | 2.731 | 324 | 575.316,904 635.524,537 | 325 | 575.309,554 635.526,096 | 7.514 |
| 325 | 575.309,554 635.526,096 | 326 | 575.303,649 635.528,625 | 6.424 | 326 | 575.303,649 635.528,625 | 327 | 575.303,171 635.531,196 | 2.615 | 327 | 575.303,171 635.531,196 | 328 | 575.297,203 635.536,237 | 7.812 |
| 328 | 575.297,203 635.536,237 | 329 | 575.298,54 635.537,835 | 2.084 | 329 | 575.298,54 635.537,835 | 330 | 575.295,694 635.540,657 | 4.008 | 330 | 575.295,694 635.540,657 | 331 | 575.292,983 635.547,628 | 7.48 |
| 331 | 575.292,983 635.547,628 | 332 | 575.291,37 635.549,481 | 2.457 | 332 | 575.291,37 635.549,481 | 333 | 575.283,294 635.554,451 | 9.483 | 333 | 575.283,294 635.554,451 | 334 | 575.275,356 635.555,386 | 7.993 |
| 334 | 575.275,356 635.555,386 | 335 | 575.272,545 635.553,846 | 3.205 | 335 | 575.272,545 635.553,846 | 336 | 575.268,793 635.554,451 | 3.8 | 336 | 575.268,793 635.554,451 | 337 | 575.265,752 635.556,7 | 3.782 |
| 337 | 575.265,752 635.556,7 | 338 | 575.267,379 635.560,627 | 4.251 | 338 | 575.267,379 635.560,627 | 339 | 575.267,396 635.564,496 | 3.869 | 339 | 575.267,396 635.564,496 | 340 | 575.264,393 635.574,05 | 10.015 |
| 340 | 575.264,393 635.574,05 | 341 | 575.258,833 635.580,395 | 8.436 | 341 | 575.258,833 635.580,395 | 342 | 575.258,417 635.580,87 | 0.631 | 342 | 575.258,417 635.580,87 | 343 | 575.255,614 635.583,909 | 4.134 |
| 343 | 575.255,614 635.583,909 | 344 | 575.252,646 635.587,521 | 4.675 | 344 | 575.252,646 635.587,521 | 345 | 575.250,431 635.591,16 | 4.26 | 345 | 575.250,431 635.591,16 | 346 | 575.248,511 635.596,507 | 5.681 |
| 346 | 575.248,511 635.596,507 | 347 | 575.246,673 635.606,71 | 10.367 | 347 | 575.246,673 635.606,71 | 348 | 575.242,574 635.615,589 | 9.779 | 348 | 575.242,574 635.615,589 | 349 | 575.237,116 635.621,335 | 7.925 |
| 349 | 575.237,116 635.621,335 | 350 | 575.235,909 635.622,317 | 1.556 | 350 | 575.235,909 635.622,317 | 351 | 575.238,725 635.614,154 | 8.635 | 351 | 575.238,725 635.614,154 | 352 | 575.243,609 635.604,841 | 10.516 |
| 352 | 575.243,609 635.604,841 | 353 | 575.245,096 635.595,269 | 9.687 | 353 | 575.245,096 635.595,269 | 354 | 575.246,226 635.590,632 | 4.773 | 354 | 575.246,226 635.590,632 | 355 | 575.245,641 635.589,812 | 1.007 |
| 355 | 575.245,641 635.589,812 | 356 | 575.238,78 635.589,116 | 6.896 | 356 | 575.238,78 635.589,116 | 357 | 575.230,569 635.589,818 | 8.241 | 357 | 575.230,569 635.589,818 | 358 | 575.224,134 635.591,371 | 6.62 |
| 358 | 575.224,134 635.591,371 | 359 | 575.221,172 635.592,998 | 3.379 | 359 | 575.221,172 635.592,998 | 360 | 575.216,512 635.595,105 | 5.114 | 360 | 575.216,512 635.595,105 | 361 | 575.211,704 635.597,507 | 5.375 |
| 361 | 575.211,704 635.597,507 | 362 | 575.207,018 635.599,518 | 5.099 | 362 | 575.207,018 635.599,518 | 363 | 575.187,079 635.605,438 | 20.799 | 363 | 575.187,079 635.605,438 | 364 | 575.178,133 635.608,699 | 9.522 |
| 364 | 575.178,133 635.608,699 | 365 | 575.179,772 635.610,208 | 2.228 | 365 | 575.179,772 635.610,208 | 366 | 575.170,058 635.615,376 | 11.003 | 366 | 575.170,058 635.615,376 | 367 | 575.154,183 635.632,22 | 23.146 |
| 367 | 575.154,183 635.632,22 | 368 | 575.137,907 635.642,1 | 19.04 | 368 | 575.137,907 635.642,1 | 369 | 575.125,533 635.645,094 | 12.731 | 369 | 575.125,533 635.645,094 | 370 | 575.124,249 635.646,428 | 1.852 |
| 370 | 575.124,249 635.646,428 | 371 | 575.112,067 635.647,586 | 12.237 | 371 | 575.112,067 635.647,586 | 372 | 575.101,438 635.657,58 | 14.59 | 372 | 575.101,438 635.657,58 | 373 | 575.091,874 635.667,403 | 13.71 |
| 373 | 575.091,874 635.667,403 | 374 | 575.072,156 635.674,567 | 20.979 | 374 | 575.072,156 635.674,567 | 1 | 575.056,342 635.667,356 | 17.38 | | | | | |

** Lungimile segmentelor sunt determinate în planul de proiecție Stereo 70 și sunt rotunjite la 1 milimetru.

*** Distanța dintre puncte este formată din segmente cumulate ce sunt mai mici decât valoarea 1 milimetru.

**DATE DESPRE IMOBILUL NR. 3566**

Oficiul de Cadastru și Publicitate Imobiliară NEAMT
Biroul de Cadastru și Publicitate Imobiliară Targu-Neamt

A. Partea I. Descrierea imobilului

TEREN Necunoscut

Adresa: Loc. Pluton, Str Agăpieni, Jud. Neamt, si extravilan UAT Pipirig

| Nr. Crt | Nr cadastral Nr. topografic | Suprafața* (mp) | Observații / Referințe |
|---------|-----------------------------|-----------------|----------------------------------------|
| A1 | | 2.993 | Sector cadastral:219 Teren imprejmuit; |

B. Partea II. Proprietari și acte

| Inscrieri privitoare la dreptul de proprietate și alte drepturi reale | | Referințe |
|------------------------------------------------------------------------------|------------------------------------------------------------------------------------------------------------------------------------------------------|-----------|
| / | | |
| Act Administrativ nr. 6393, din 07/04/2023 emis de PRIMARIA COMUNEI PIPIRIG; | | |
| B1 | Inscrierea posesiei, drept de PROPRIETATE, dobandit prin Lege, cota actuala 1/1, cota initiala 1/1 1) MARIN IONEL 2) MARIN ELENA | A1 |

C. Partea III. SARCINI .

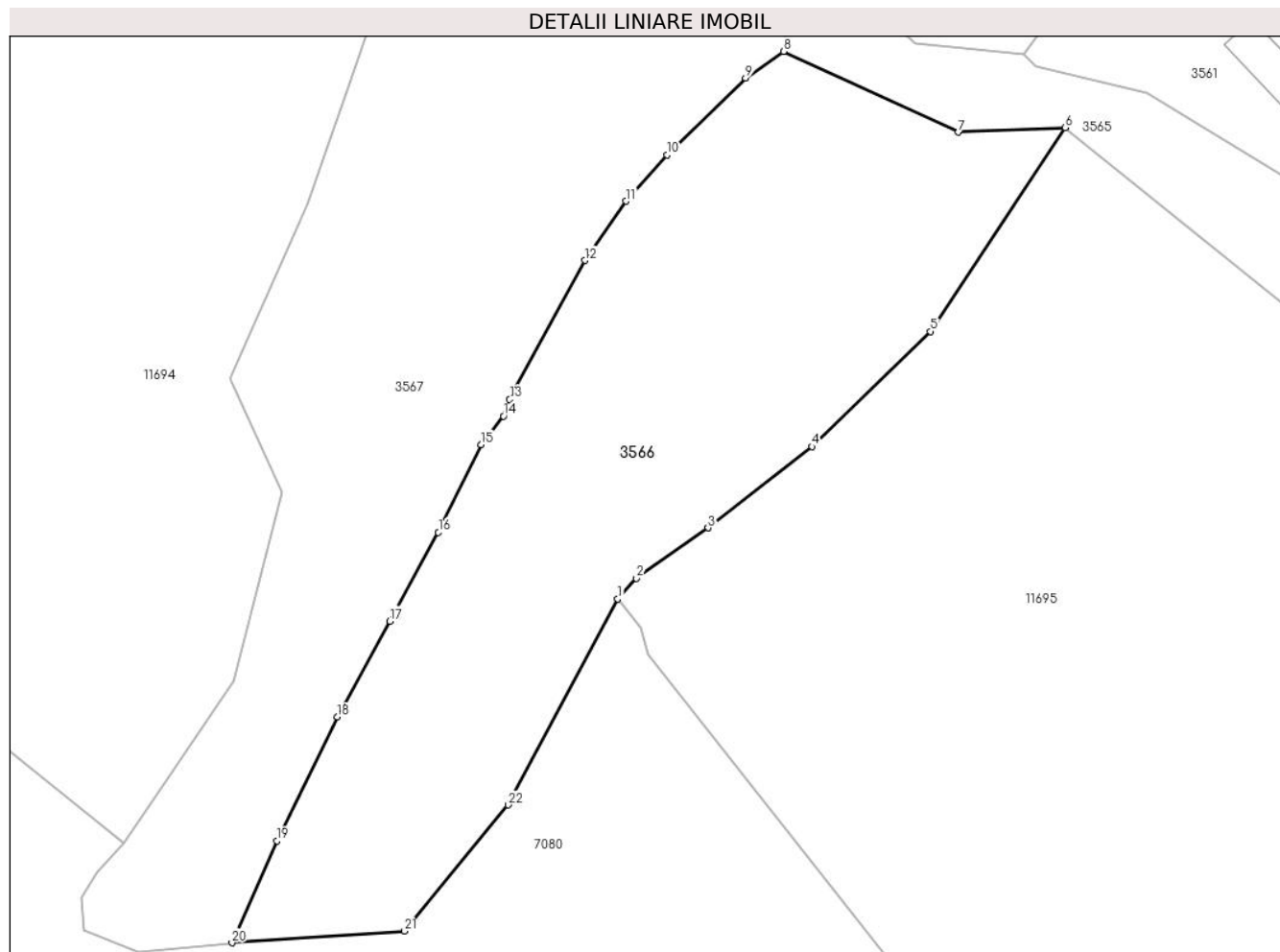
| Inscrieri privind dezmembramintele dreptului de proprietate, drepturi reale de garanție și sarcini | Referințe |
|----------------------------------------------------------------------------------------------------|-----------|
| NU SUNT | |

Anexa Nr. 1 La Partea I

Teren

| | | |
|--------------|-----------------|------------------------|
| Nr cadastral | Suprafața (mp)* | Observații / Referințe |
| | 2.993 | |

* Suprafața este determinată în planul de proiecție Stereo 70.



Date referitoare la teren

| Crt | Categorie folosință | Intravilan | Suprafața (mp) | Tarla | Parcelă | Nr. topo | Observații / Referințe |
|-----|---------------------|------------|----------------|-------|---------|----------|------------------------|
| 1 | faneata | DA | 2.413 | - | - | - | |
| 2 | faneata | NU | 580 | - | - | - | |

Lungime Segmente

1) Valorile lungimilor segmentelor sunt obținute din proiecție în plan.

| Punct început | X / Y | Punct sfârșit | X / Y | Lungime segment (** (m) |
|---------------|----------------------------|---------------|----------------------------|-------------------------|
| 1 | 575.078,87 635.585,655 | 2 | 575.080,941 635.587,959 | 3.098 |
| 3 | 575.088,946 635.593,599 | 4 | 575.100,53 635.602,655 | 14.704 |
| 5 | 575.113,776 635.615,49 | 6 | 575.128,832 635.638,224 | 27.268 |
| 7 | 575.116,904 635.637,705 | 8 | 575.097,384 635.646,719 | 21.501 |

| Punct început | X / Y | Punct sfârșit | X / Y | Lungime segment (** (m) |
|---------------|----------------------------|---------------|----------------------------|-------------------------|
| 2 | 575.080,941 635.587,959 | 3 | 575.088,946 635.593,599 | 9.792 |
| 4 | 575.100,53 635.602,655 | 5 | 575.113,776 635.615,49 | 18.444 |
| 6 | 575.128,832 635.638,224 | 7 | 575.116,904 635.637,705 | 11.939 |
| 8 | 575.097,384 635.646,719 | 9 | 575.093,141 635.643,74 | 5.184 |

| Punct început | X / Y | Punct sfârșit | X / Y | Lungime segment (** (m) |
|---------------|----------------------------|---------------|----------------------------|-------------------------|
| 9 | 575.093,141 635.643,74 | 10 | 575.084,353 635.635,169 | 12.276 |
| 11 | 575.079,79 635.630,018 | 12 | 575.075,184 635.623,416 | 8.05 |
| 13 | 575.066,792 635.607,915 | 14 | 575.066,101 635.606,06 | 1.98 |
| 15 | 575.063,612 635.602,892 | 16 | 575.058,838 635.593,088 | 10.905 |
| 17 | 575.053,411 635.583,196 | 18 | 575.047,551 635.572,515 | 12.183 |
| 19 | 575.040,805 635.558,707 | 20 | 575.035,797 635.547,334 | 12.427 |
| 21 | 575.055,071 635.548,627 | 22 | 575.066,621 635.562,701 | 18.207 |

| Punct început | X / Y | Punct sfârșit | X / Y | Lungime segment (** (m) |
|---------------|----------------------------|---------------|----------------------------|-------------------------|
| 10 | 575.084,353 635.635,169 | 11 | 575.079,79 635.630,018 | 6.881 |
| 12 | 575.075,184 635.623,416 | 13 | 575.066,792 635.607,915 | 17.627 |
| 14 | 575.066,101 635.606,06 | 15 | 575.063,612 635.602,892 | 4.029 |
| 16 | 575.058,838 635.593,088 | 17 | 575.053,411 635.583,196 | 11.283 |
| 18 | 575.047,551 635.572,515 | 19 | 575.040,805 635.558,707 | 15.368 |
| 20 | 575.035,797 635.547,334 | 21 | 575.055,071 635.548,627 | 19.317 |
| 22 | 575.066,621 635.562,701 | 1 | 575.078,87 635.585,655 | 26.018 |

** Lungimile segmentelor sunt determinate în planul de proiecție Stereo 70 și sunt rotunjite la 1 milimetru.

*** Distanța dintre puncte este formată din segmente cumulate ce sunt mai mici decât valoarea 1 milimetru.

**DATE DESPRE IMOBILUL NR. 3567**

Oficiul de Cadastru și Publicitate Imobiliară NEAMT
Biroul de Cadastru și Publicitate Imobiliară Targu-Neamt

A. Partea I. Descrierea imobilului

TEREN Necunoscut

Adresa: Loc. Pluton, Str Agăpieni, Jud. Neamt, si extravilan UAT Pipirig

| Nr. Crt | Nr cadastral Nr. topografic | Suprafața* (mp) | Observații / Referințe |
|---------|-----------------------------|-----------------|----------------------------------------|
| A1 | | 3.119 | Sector cadastral:219 Teren imprejmuit; |

B. Partea II. Proprietari și acte

| Inscrieri privitoare la dreptul de proprietate și alte drepturi reale | | Referințe |
|-----------------------------------------------------------------------|-------------------------------------------------------------------------------------------------------------------------|-----------|
| / | | |
| Act Normativ nr. 7838, din 10/05/2023 emis de GUVERNUL ROMÂNIEI; | | |
| B1 | Inscrierea posesiei, drept de PROPRIETATE, dobandit prin Lege, cota actuala 1/1, cota initiala 1/1 1) AGAPIE NECULAI | A1 |

C. Partea III. SARCINI .

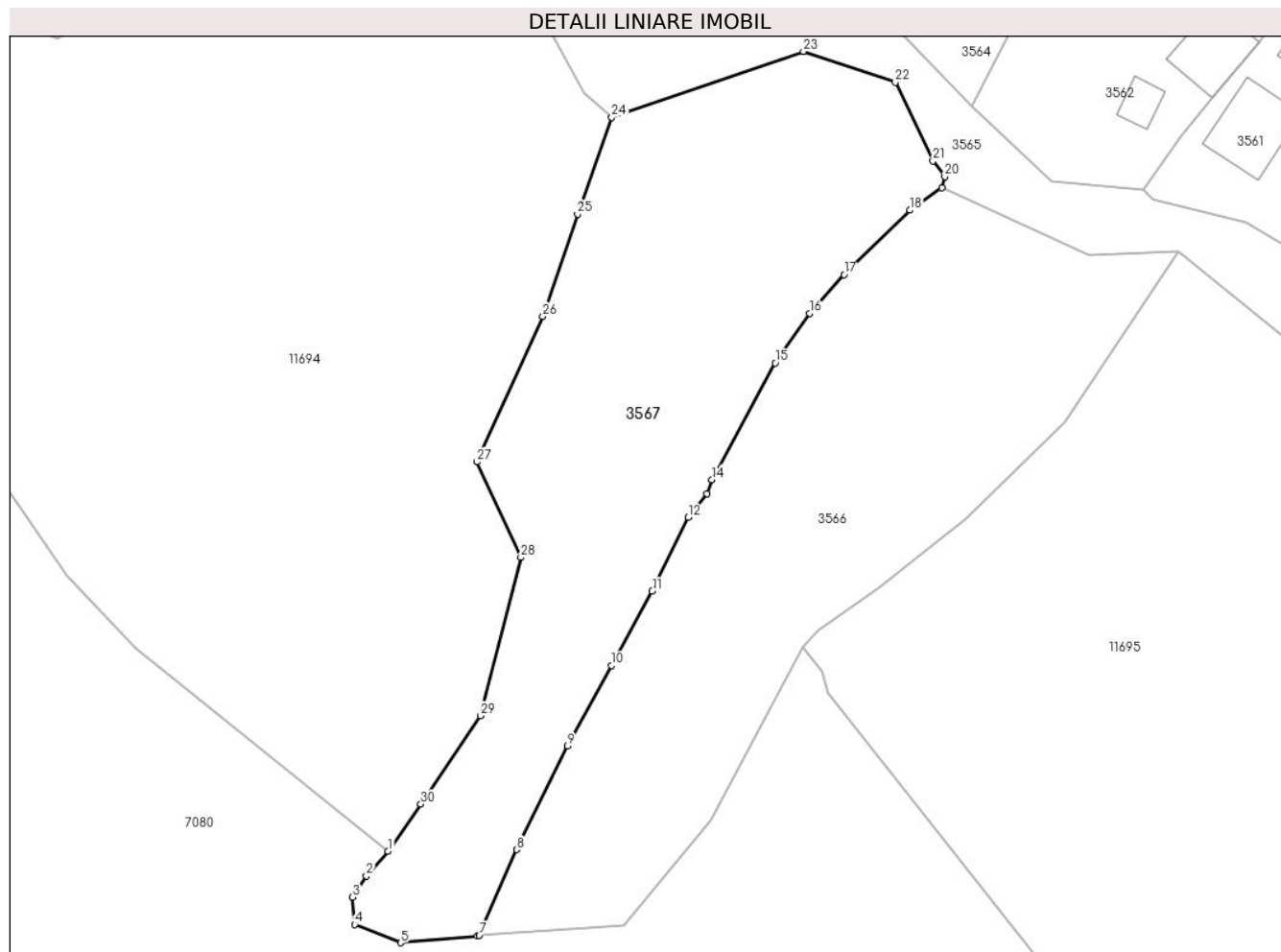
| Inscrieri privind dezmembramintele dreptului de proprietate, drepturi reale de garanție și sarcini | Referințe |
|----------------------------------------------------------------------------------------------------|-----------|
| NU SUNT | |

Anexa Nr. 1 La Partea I

Teren

| | | |
|--------------|-----------------|------------------------|
| Nr cadastral | Suprafața (mp)* | Observații / Referințe |
| | 3.119 | |

* Suprafața este determinată în planul de proiecție Stereo 70.



Date referitoare la teren

| Crt | Categorie folosință | Intravilan | Suprafața (mp) | Tarla | Parcelă | Nr. topo | Observații / Referințe |
|-----|---------------------|------------|----------------|-------|---------|----------|------------------------|
| 1 | faneata | DA | 2.696 | - | - | - | |
| 2 | faneata | NU | 423 | - | - | - | |

Lungime Segmente

1) Valorile lungimilor segmentelor sunt obținute din proiecție în plan.

| Punct început | X / Y | Punct sfârșit | X / Y | Lungime segment (** (m)) |
|---------------|----------------------------|---------------|----------------------------|--------------------------|
| 1 | 575.023,679 635.558,495 | 2 | 575.020,775 635.555,243 | 4.36 |
| 3 | 575.018,958 635.552,388 | 4 | 575.019,242 635.548,757 | 3.642 |
| 5 | 575.025,328 635.546,34 | 6 | 575.035,527 635.547,201 | 10.235 |
| 7 | 575.035,797 635.547,334 | 8 | 575.040,805 635.558,707 | 12.427 |

| Punct început | X / Y | Punct sfârșit | X / Y | Lungime segment (** (m)) |
|---------------|----------------------------|---------------|----------------------------|--------------------------|
| 2 | 575.020,775 635.555,243 | 3 | 575.018,958 635.552,388 | 3.384 |
| 4 | 575.019,242 635.548,757 | 5 | 575.025,328 635.546,34 | 6.548 |
| 6 | 575.035,527 635.547,201 | 7 | 575.035,797 635.547,334 | 0.301 |
| 8 | 575.040,805 635.558,707 | 9 | 575.047,551 635.572,515 | 15.368 |

| Punct început | X / Y | Punct sfârșit | X / Y | Lungime segment (** (m) |
|---------------|----------------------------|---------------|----------------------------|-------------------------|
| 9 | 575.047,551 635.572,515 | 10 | 575.053,411 635.583,196 | 12.183 |
| 11 | 575.058,838 635.593,088 | 12 | 575.063,612 635.602,892 | 10.905 |
| 13 | 575.066,101 635.606,06 | 14 | 575.066,792 635.607,915 | 1.98 |
| 15 | 575.075,184 635.623,416 | 16 | 575.079,79 635.630,018 | 8.05 |
| 17 | 575.084,353 635.635,169 | 18 | 575.093,141 635.643,74 | 12.276 |
| 19 | 575.097,384 635.646,719 | 20 | 575.097,762 635.648,212 | 1.54 |
| 21 | 575.096,186 635.650,283 | 22 | 575.091,183 635.660,734 | 11.587 |
| 23 | 575.078,973 635.664,847 | 24 | 575.053,452 635.656,083 | 26.984 |
| 25 | 575.048,892 635.643,23 | 26 | 575.044,259 635.629,613 | 14.384 |
| 27 | 575.035,525 635.610,263 | 28 | 575.041,344 635.597,563 | 13.97 |
| 29 | 575.035,968 635.576,533 | 30 | 575.028,03 635.564,769 | 14.192 |

| Punct început | X / Y | Punct sfârșit | X / Y | Lungime segment (** (m) |
|---------------|----------------------------|---------------|----------------------------|-------------------------|
| 10 | 575.053,411 635.583,196 | 11 | 575.058,838 635.593,088 | 11.283 |
| 12 | 575.063,612 635.602,892 | 13 | 575.066,101 635.606,06 | 4.029 |
| 14 | 575.066,792 635.607,915 | 15 | 575.075,184 635.623,416 | 17.627 |
| 16 | 575.079,79 635.630,018 | 17 | 575.084,353 635.635,169 | 6.881 |
| 18 | 575.093,141 635.643,74 | 19 | 575.097,384 635.646,719 | 5.184 |
| 20 | 575.097,762 635.648,212 | 21 | 575.096,186 635.650,283 | 2.602 |
| 22 | 575.091,183 635.660,734 | 23 | 575.078,973 635.664,847 | 12.884 |
| 24 | 575.053,452 635.656,083 | 25 | 575.048,892 635.643,23 | 13.638 |
| 26 | 575.044,259 635.629,613 | 27 | 575.035,525 635.610,263 | 21.23 |
| 28 | 575.041,344 635.597,563 | 29 | 575.035,968 635.576,533 | 21.706 |
| 30 | 575.028,03 635.564,769 | 1 | 575.023,679 635.558,495 | 7.635 |

** Lungimile segmentelor sunt determinate în planul de proiecție Stereo 70 și sunt rotunjite la 1 milimetru.

*** Distanța dintre puncte este formată din segmente cumulate ce sunt mai mici decât valoarea 1 milimetru.

**DATE DESPRE IMOBILUL NR. 3569**

Oficiul de Cadastru și Publicitate Imobiliară NEAMT
Biroul de Cadastru și Publicitate Imobiliară Targu-Neamt

A. Partea I. Descrierea imobilului

TEREN Intravilan

Adresa: Loc. Pluton, Str Agăpieni, Jud. Neamt, si extravilan UAT Pipirig

| Nr. Crt | Nr cadastral Nr. topografic | Suprafața* (mp) | Observații / Referințe |
|---------|-----------------------------|-------------------------------------|-------------------------------------------------------------------------------------------------------|
| A1 | | Din acte: 16.611 Masurata: 4.151 | Sector cadastral:219 Teren imprejmuit; Diferenta de suprafata se regaseste la imobilul cu id 11694 |

Construcții

| Crt | Nr cadastral Nr. topografic | Adresa | Observații / Referințe |
|------|-----------------------------|------------------------------------------------------------------|----------------------------------------------|
| A1.1 | | Loc. Pluton, Str Agăpieni, Jud. Neamt, si extravilan UAT Pipirig | Nr. niveluri:2; S. construita la sol:189 mp; |
| A1.2 | | Loc. Pluton, Str Agăpieni, Jud. Neamt, si extravilan UAT Pipirig | Nr. niveluri:1; S. construita la sol:43 mp; |
| A1.3 | | Loc. Pluton, Str Agăpieni, Jud. Neamt, si extravilan UAT Pipirig | Nr. niveluri:1; S. construita la sol:29 mp; |

B. Partea II. Proprietari și acte

| Inscrieri privitoare la dreptul de proprietate și alte drepturi reale | | Referințe |
|-------------------------------------------------------------------------------|-----------------------------------------------------------------------------------------------------------------------------------------------------------|------------------|
| / | | |
| Act Administrativ nr. 7839, din 05/07/2023 emis de PRIMARIA COMUNEI PIPIRIG; | | |
| B1 | Inscrierea posesiei, drept de PROPRIETATE, dobandit prin Lege, cota actuala 1/1, cota initiala 1/1 1) VRÎNCEANU IULIANA, bun comun 2) VRÎNCEANU ION | A1 |
| Act Administrativ nr. 17408, din 01/11/2023 emis de PRIMARIA COMUNEI PIPIRIG; | | |
| B2 | Intabulare, drept de PROPRIETATE, dobandit prin Lege, cota actuala 1/1, cota initiala 1/1 1) VRÎNCEANU IULIANA, bun comun 2) VRÎNCEANU ION | A1.1, A1.2, A1.3 |

C. Partea III. SARCINI .

| Inscrieri privind dezmembramintele dreptului de proprietate, drepturi reale de garanție și sarcini | Referințe |
|----------------------------------------------------------------------------------------------------|-----------|
| NU SUNT | |

Anexa Nr. 1 La Partea I

Teren

| | | |
|--------------|-------------------------------------|-------------------------------------------------------------|
| Nr cadastral | Suprafața (mp)* | Observații / Referințe |
| | Din acte: 16.611 Masurata: 4.151 | Diferenta de suprafata se regaseste la imobilul cu id 11694 |

* Suprafața este determinată în planul de proiecție Stereo 70.



Date referitoare la teren

| Crt | Categorie folosință | Intra vilan | Suprafața (mp) | Tarla | Parcelă | Nr. topo | Observații / Referințe |
|-----|---------------------|-------------|----------------|-------|---------|----------|------------------------|
| 1 | curți constructii | DA | 1.041 | - | - | - | |
| 2 | faneata | DA | 3.110 | - | - | - | |

Date referitoare la construcții

| Crt | Număr | Destinație construcție | Supraf. (mp) | Situație juridică | Observații / Referințe |
|------|-------|-------------------------|--------------|-------------------|----------------------------------------------|
| A1.1 | | construcții de locuințe | 189 | Cu acte | Nr. niveluri:2; S. construita la sol:189 mp; |
| A1.2 | | construcții anexa | 43 | Cu acte | Nr. niveluri:1; S. construita la sol:43 mp; |
| A1.3 | | construcții anexa | 29 | Cu acte | Nr. niveluri:1; S. construita la sol:29 mp; |

Lungime Segmente

1) Valorile lungimilor segmentelor sunt obținute din proiecție în plan.

| Punct început | X / Y | Punct sfârșit | X / Y | Lungime segment (** (m) |
|---------------|----------------------------|---------------|----------------------------|-------------------------|
| 1 | 575.099,994 635.721,181 | 2 | 575.087,014 635.722,555 | 13.053 |

| Punct început | X / Y | Punct sfârșit | X / Y | Lungime segment (** (m) |
|---------------|----------------------------|---------------|---------------------------|-------------------------|
| 2 | 575.087,014 635.722,555 | 3 | 575.076,92 635.723,184 | 10.114 |

| Punct început | X / Y | Punct sfârșit | X / Y | Lungime segment (** (m) | Punct început | X / Y | Punct sfârșit | X / Y | Lungime segment (** (m) |
|---------------|----------------------------|---------------|----------------------------|-------------------------|---------------|----------------------------|---------------|----------------------------|-------------------------|
| 3 | 575.076,92 635.723,184 | 4 | 575.063,556 635.725,722 | 13.603 | 4 | 575.063,556 635.725,722 | 5 | 575.061,114 635.751,884 | 26.276 |
| 5 | 575.061,114 635.751,884 | 6 | 575.057,245 635.760,904 | 9.815 | 6 | 575.057,245 635.760,904 | 7 | 575.051,951 635.760,762 | 5.296 |
| 7 | 575.051,951 635.760,762 | 8 | 575.042,514 635.760,285 | 9.449 | 8 | 575.042,514 635.760,285 | 9 | 575.036,036 635.759,694 | 6.505 |
| 9 | 575.036,036 635.759,694 | 10 | 575.033,48 635.759,665 | 2.556 | 10 | 575.033,48 635.759,665 | 11 | 575.038,986 635.703,346 | 56.588 |
| 11 | 575.038,986 635.703,346 | 12 | 575.031,057 635.713,032 | 12.517 | 12 | 575.031,057 635.713,032 | 13 | 575.022,436 635.718,397 | 10.154 |
| 13 | 575.022,436 635.718,397 | 14 | 575.012,332 635.721,597 | 10.599 | 14 | 575.012,332 635.721,597 | 15 | 574.997,753 635.715,291 | 15.884 |
| 15 | 574.997,753 635.715,291 | 16 | 574.992,439 635.704,31 | 12.199 | 16 | 574.992,439 635.704,31 | 17 | 575.000,529 635.710,035 | 9.911 |
| 17 | 575.000,529 635.710,035 | 18 | 575.005,148 635.711,367 | 4.807 | 18 | 575.005,148 635.711,367 | 19 | 575.013,649 635.709,674 | 8.668 |
| 19 | 575.013,649 635.709,674 | 20 | 575.021,068 635.703,344 | 9.752 | 20 | 575.021,068 635.703,344 | 21 | 575.028,065 635.696,085 | 10.082 |
| 21 | 575.028,065 635.696,085 | 22 | 575.032,844 635.690,743 | 7.168 | 22 | 575.032,844 635.690,743 | 23 | 575.044,193 635.680,365 | 15.379 |
| 23 | 575.044,193 635.680,365 | 24 | 575.050,794 635.671,722 | 10.875 | 24 | 575.050,794 635.671,722 | 25 | 575.054,937 635.667,752 | 5.738 |
| 25 | 575.054,937 635.667,752 | 26 | 575.056,342 635.667,356 | 1.46 | 26 | 575.056,342 635.667,356 | 27 | 575.072,156 635.674,567 | 17.38 |
| 27 | 575.072,156 635.674,567 | 28 | 575.081,297 635.685,623 | 14.345 | 28 | 575.081,297 635.685,623 | 29 | 575.084,153 635.689,741 | 5.011 |
| 29 | 575.084,153 635.689,741 | 30 | 575.091,51 635.698,115 | 11.147 | 30 | 575.091,51 635.698,115 | 31 | 575.092,278 635.699,054 | 1.213 |
| 31 | 575.092,278 635.699,054 | 32 | 575.094,054 635.699,673 | 1.881 | 32 | 575.094,054 635.699,673 | 33 | 575.100,597 635.702,679 | 7.2 |
| 33 | 575.100,597 635.702,679 | 34 | 575.101,266 635.708,097 | 5.459 | 34 | 575.101,266 635.708,097 | 1 | 575.099,994 635.721,181 | 13.146 |

** Lungimile segmentelor sunt determinate în planul de proiecție Stereo 70 și sunt rotunjite la 1 milimetru.

*** Distanța dintre puncte este formată din segmente cumulate ce sunt mai mici decât valoarea 1 milimetru.



DATE DESPRE IMOBILUL NR. 3570

Oficiul de Cadastru și Publicitate Imobiliară NEAMT
Biroul de Cadastru și Publicitate Imobiliară Targu-Neamt

A. Partea I. Descrierea imobilului

TEREN Intravilan

Nr. CF vechi:123
Nr. cadastral vechi:175

Adresa: Loc. Pluton, Str Agăpieni, Jud. Neamt

| Nr. Crt | Nr cadastral Nr. topografic | Suprafața* (mp) | Observații / Referințe |
|---------|-----------------------------|------------------------------------|----------------------------------------|
| A1 | 50682 | Din acte: 1.136 Masurata: 1.227 | Sector cadastral:219 Teren imprejmuit; |

Construcții

| Crt | Nr cadastral Nr. topografic | Adresa | Observații / Referințe |
|------|-----------------------------|---------------------------------------|---------------------------------------------|
| A1.1 | | Loc. Pluton, Str Agăpieni, Jud. Neamt | Nr. niveluri:1; S. construita la sol:29 mp; |

B. Partea II. Proprietari și acte

| Inscrieri privitoare la dreptul de proprietate și alte drepturi reale | | Referințe |
|-----------------------------------------------------------------------------------------|--------------------------------------------------------------------------------------------------------------------------------------------------------------------------------------------------------|-----------|
| 2073 / 10/11/2003 | | |
| Act Notarial nr. 2628, din 06/11/2003 emis de BNP David Daniela; | | |
| B1 | Intabulare, drept de PROPRIETATE, dobandit prin Conventie, cota actuala 1/2, cota initiala 1/1 1) POPA IOANA <i>OBSERVATII: (provenita din conversia CF 123)</i> | A1 |
| 20405 / 14/08/2014 | | |
| Act Administrativ nr. 825, din 14/08/2014 emis de OCPI Neamt - Serviciul cadastru; | | |
| B2 | Se noteaza respingerea cererii avand ca obiect repositionare imobil | A1 |
| 4261 / 12/02/2019 | | |
| Act Notarial nr. Certificat moștenitor nr. 11, din 23/01/2019 emis de NP David Daniela; | | |
| B3 | Intabulare, drept de PROPRIETATE, cu titlu de drept de MOȘTENIRE după defunctul POPA VASILE, dobandit prin Succesiune, cota actuala 1/8, cota initiala 1/8 1) POPA IOANA | A1 |
| B4 | Intabulare, drept de PROPRIETATE, cu titlu de drept de MOȘTENIRE după defunctul POPA VASILE, dobandit prin Succesiune, cota actuala 1/8, cota initiala 1/8 1) PĂDURARIU FLORINELA | A1 |
| B5 | Intabulare, drept de PROPRIETATE, cu titlu de drept de MOȘTENIRE după defunctul POPA VASILE, dobandit prin Succesiune, cota actuala 1/8, cota initiala 1/8 1) POPA IOANA | A1 |
| B6 | Intabulare, drept de PROPRIETATE, cu titlu de drept de MOȘTENIRE după defunctul POPA VASILE, dobandit prin Succesiune, cota actuala 1/8, cota initiala 1/8 1) POPA ALEXANDRA | A1 |
| / | | |
| Act Administrativ nr. 17408, din 01/11/2023 emis de PRIMARIA COMUNEI PIPIRIG; | | |
| B7 | Intabulare, drept de PROPRIETATE, dobandit prin Lege, cota actuala 1/1, cota initiala 1/1 1) POPA IOANA 2) PĂDURARIU FLORINELA 3) POPA IOANA 4) POPA ALEXANDRA | A1.1 |

C. Partea III. SARCINI .

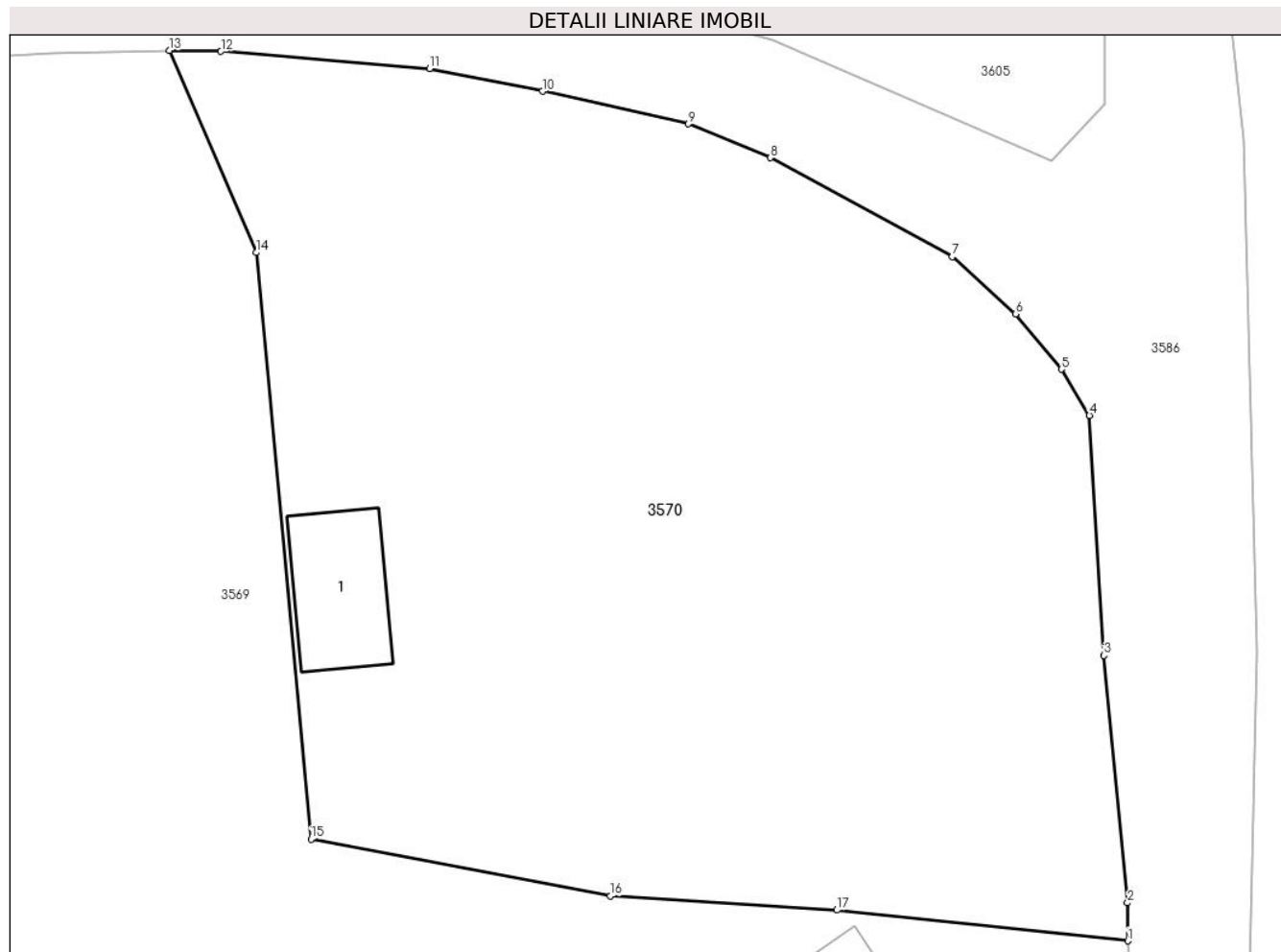
| Inscrieri privind dezmembramintele dreptului de proprietate, drepturi reale de garanție și sarcini | Referințe |
|----------------------------------------------------------------------------------------------------|-----------|
| NU SUNT | |

Anexa Nr. 1 La Partea I

Teren

| Nr cadastral | Suprafața (mp)* | Observații / Referințe |
|--------------|------------------------------------|------------------------|
| 50682 | Din acte: 1.136 Masurata: 1.227 | |

* Suprafața este determinată în planul de proiecție Stereo 70.



Date referitoare la teren

| Crt | Categorie folosință | Intra vilan | Suprafața (mp) | Tarla | Parcelă | Nr. topo | Observații / Referințe |
|-----|---------------------|-------------|----------------|-------|---------|----------|------------------------|
| 1 | curți constructii | DA | 264 | - | - | - | |
| 2 | arabil | DA | 300 | - | - | - | |
| 3 | faneata | DA | 663 | - | - | - | |

Date referitoare la construcții

| Crt | Număr | Destinație construcție | Supraf. (mp) | Situație juridică | Observații / Referințe |
|------|-------|------------------------|--------------|-------------------|---------------------------------------------|
| A1.1 | | construcții anexa | 29 | Cu acte | Nr. niveluri:1; S. construita la sol:29 mp; |

Lungime Segmente

1) Valorile lungimilor segmentelor sunt obținute din proiecție în plan.

| Punct început | X / Y | Punct sfârșit | X / Y | Lungime segment (** (m) |
|---------------|----------------------------|---------------|----------------------------|-------------------------|
| 1 | 575.099,994 635.721,181 | 2 | 575.099,991 635.722,877 | 1.696 |
| 2 | 575.099,991 635.722,877 | 3 | 575.098,936 635.733,91 | 11.083 |

| Punct început | X / Y | Punct sfârșit | X / Y | Lungime segment (** (m) |
|---------------|----------------------------|---------------|----------------------------|-------------------------|
| 3 | 575.098,936 635.733,91 | 4 | 575.098,286 635.744,626 | 10.736 |
| 4 | 575.098,286 635.744,626 | 5 | 575.097,029 635.746,68 | 2.408 |
| 5 | 575.097,029 635.746,68 | 6 | 575.094,994 635.749,151 | 3.201 |
| 6 | 575.094,994 635.749,151 | 7 | 575.092,168 635.751,703 | 3.808 |
| 7 | 575.092,168 635.751,703 | 8 | 575.084,039 635.756,121 | 9.252 |
| 8 | 575.084,039 635.756,121 | 9 | 575.080,398 635.757,627 | 3.94 |
| 9 | 575.080,398 635.757,627 | 10 | 575.073,882 635.759,082 | 6.676 |
| 10 | 575.073,882 635.759,082 | 11 | 575.068,845 635.760,095 | 5.138 |
| 11 | 575.068,845 635.760,095 | 12 | 575.059,535 635.760,862 | 9.342 |
| 12 | 575.059,535 635.760,862 | 13 | 575.057,245 635.760,904 | 2.29 |
| 13 | 575.057,245 635.760,904 | 14 | 575.061,114 635.751,884 | 9.815 |
| 14 | 575.061,114 635.751,884 | 15 | 575.063,556 635.725,722 | 26.276 |
| 15 | 575.063,556 635.725,722 | 16 | 575.076,92 635.723,184 | 13.603 |
| 16 | 575.076,92 635.723,184 | 17 | 575.087,014 635.722,555 | 10.114 |
| 17 | 575.087,014 635.722,555 | 1 | 575.099,994 635.721,181 | 13.053 |

** Lungimile segmentelor sunt determinate în planul de proiecție Stereo 70 și sunt rotunjite la 1 milimetru.

*** Distanța dintre puncte este formată din segmente cumulate ce sunt mai mici decât valoarea 1 milimetru.

**DATE DESPRE IMOBILUL NR. 3571**

Oficiul de Cadastru și Publicitate Imobiliară NEAMT
Biroul de Cadastru și Publicitate Imobiliară Targu-Neamt

A. Partea I. Descrierea imobilului

TEREN Intravilan

Adresa: Loc. Pluton, Jud. Neamt

| Nr. Crt | Nr cadastral Nr. topografic | Suprafața* (mp) | Observații / Referințe |
|---------|-----------------------------|------------------------------------|-------------------------------------------------------------------------------------------------------|
| A1 | | Din acte: 3.778 Masurata: 2.267 | Sector cadastral:219 Teren imprejmuit; Diferenta de suprafata se regaseste la imobilul cu id 11693 |

B. Partea II. Proprietari și acte

| Inscrieri privitoare la dreptul de proprietate și alte drepturi reale | | Referințe |
|------------------------------------------------------------------------------|------------------------------------------------------------------------------------------------------------------------------------------------|-----------|
| / | | |
| Act Administrativ nr. 5757, din 05/04/2023 emis de PRIMARIA COMUNEI PIPIRIG; | | |
| B1 | Inscrierea posesiei, drept de PROPRIETATE, dobandit prin Lege, cota actuala 1/1, cota initiala 1/1 1) VRÂNCEANU GHEORGHE 2) HERMAN HANNA | A1 |

C. Partea III. SARCINI .

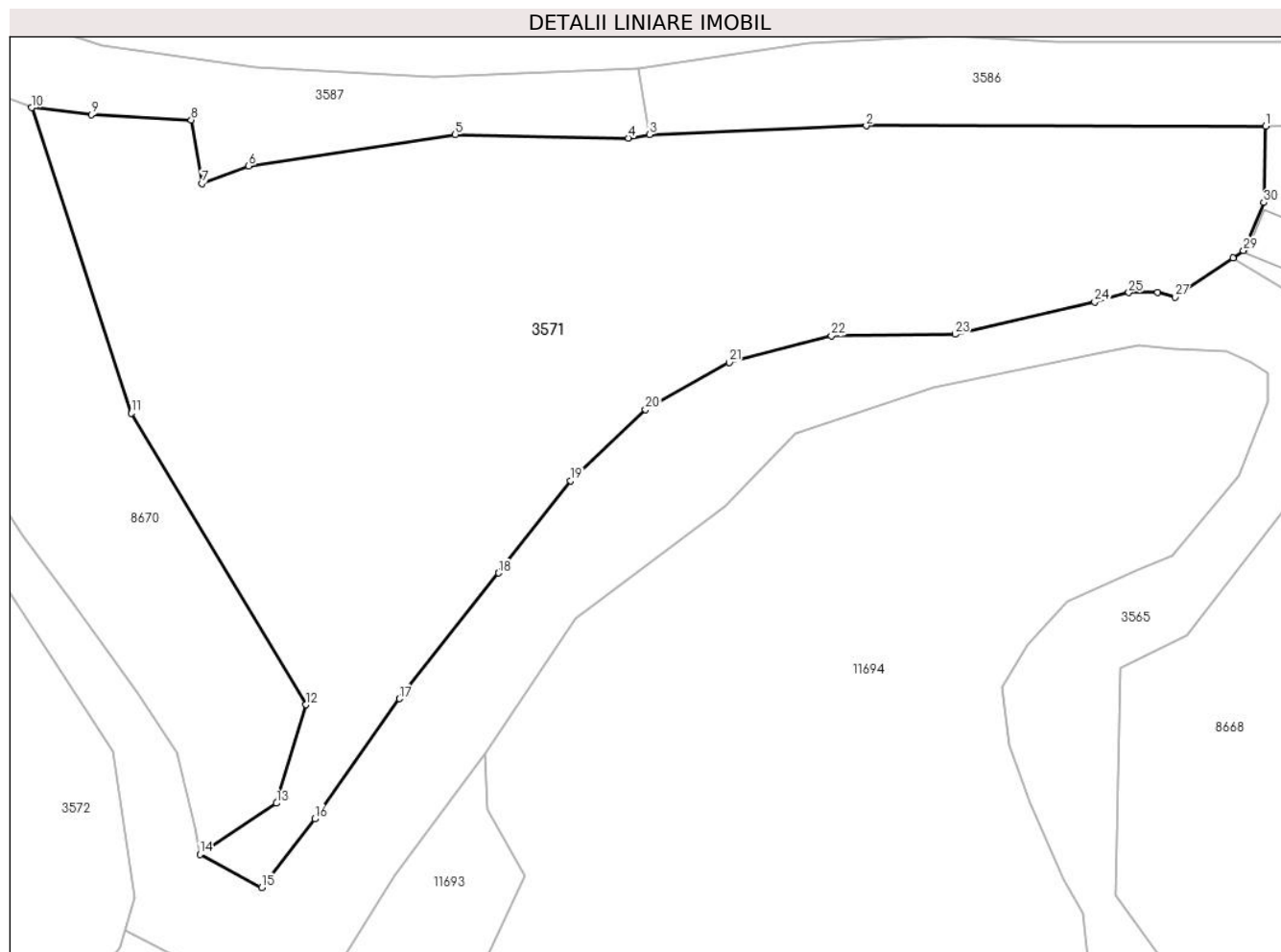
| Inscrieri privind dezmembramintele dreptului de proprietate, drepturi reale de garanție și sarcini | Referințe |
|----------------------------------------------------------------------------------------------------|-----------|
| NU SUNT | |

Anexa Nr. 1 La Partea I

Teren

| | | |
|--------------|------------------------------------|-------------------------------------------------------------|
| Nr cadastral | Suprafața (mp)* | Observații / Referințe |
| | Din acte: 3.778 Masurata: 2.267 | Diferenta de suprafata se regaseste la imobilul cu id 11693 |

* Suprafața este determinată în planul de proiecție Stereo 70.



Date referitoare la teren

| Crt | Categorie folosință | Intra vilan | Suprafața (mp) | Tarla | Parcelă | Nr. topo | Observații / Referințe |
|-----|---------------------|-------------|----------------|-------|---------|----------|------------------------|
| 1 | faneata | DA | 2.267 | - | - | - | |

Lungime Segmente

1) Valorile lungimilor segmentelor sunt obținute din proiecție în plan.

| Punct început | X / Y | Punct sfârșit | X / Y | Lungime segment (** (m) |
|---------------|----------------------------|---------------|----------------------------|-------------------------|
| 1 | 574.983,984 635.758,665 | 2 | 574.952,829 635.758,706 | 31.155 |
| 3 | 574.935,928 635.758,02 | 4 | 574.934,263 635.757,748 | 1.687 |
| 5 | 574.920,772 635.758,003 | 6 | 574.904,646 635.755,574 | 16.308 |
| 7 | 574.901,008 635.754,215 | 8 | 574.900,17 635.759,161 | 5.016 |
| 9 | 574.892,38 635.759,569 | 10 | 574.887,724 635.760,109 | 4.687 |

| Punct început | X / Y | Punct sfârșit | X / Y | Lungime segment (** (m) |
|---------------|----------------------------|---------------|----------------------------|-------------------------|
| 2 | 574.952,829 635.758,706 | 3 | 574.935,928 635.758,02 | 16.915 |
| 4 | 574.934,263 635.757,748 | 5 | 574.920,772 635.758,003 | 13.493 |
| 6 | 574.904,646 635.755,574 | 7 | 574.901,008 635.754,215 | 3.884 |
| 8 | 574.900,17 635.759,161 | 9 | 574.892,38 635.759,569 | 7.801 |
| 10 | 574.887,724 635.760,109 | 11 | 574.895,488 635.736,28 | 25.062 |

| Punct început | X / Y | Punct sfârșit | X / Y | Lungime segment (** (m) |
|---------------|----------------------------|---------------|----------------------------|-------------------------|
| 11 | 574.895,488 635.736,28 | 12 | 574.909,103 635.713,543 | 26.502 |
| 13 | 574.906,825 635.705,863 | 14 | 574.900,854 635.701,888 | 7.173 |
| 15 | 574.905,662 635.699,306 | 16 | 574.909,801 635.704,646 | 6.756 |
| 17 | 574.916,403 635.714,018 | 18 | 574.924,158 635.723,817 | 12.496 |
| 19 | 574.929,775 635.731,024 | 20 | 574.935,591 635.736,573 | 8.038 |
| 21 | 574.942,14 635.740,238 | 22 | 574.950,103 635.742,333 | 8.234 |
| 23 | 574.959,75 635.742,44 | 24 | 574.970,648 635.744,953 | 11.184 |
| 25 | 574.973,299 635.745,699 | 26 | 574.975,546 635.745,699 | 2.247 |
| 27 | 574.976,9 635.745,343 | 28 | 574.981,419 635.748,412 | 5.463 |
| 29 | 574.982,25 635.748,976 | 30 | 574.983,83 635.752,725 | 4.068 |

| Punct început | X / Y | Punct sfârșit | X / Y | Lungime segment (** (m) |
|---------------|----------------------------|---------------|----------------------------|-------------------------|
| 12 | 574.909,103 635.713,543 | 13 | 574.906,825 635.705,863 | 8.011 |
| 14 | 574.900,854 635.701,888 | 15 | 574.905,662 635.699,306 | 5.457 |
| 16 | 574.909,801 635.704,646 | 17 | 574.916,403 635.714,018 | 11.464 |
| 18 | 574.924,158 635.723,817 | 19 | 574.929,775 635.731,024 | 9.137 |
| 20 | 574.935,591 635.736,573 | 21 | 574.942,14 635.740,238 | 7.505 |
| 22 | 574.950,103 635.742,333 | 23 | 574.959,75 635.742,44 | 9.648 |
| 24 | 574.970,648 635.744,953 | 25 | 574.973,299 635.745,699 | 2.754 |
| 26 | 574.975,546 635.745,699 | 27 | 574.976,9 635.745,343 | 1.4 |
| 28 | 574.981,419 635.748,412 | 29 | 574.982,25 635.748,976 | 1.004 |
| 30 | 574.983,83 635.752,725 | 1 | 574.983,984 635.758,665 | 5.942 |

** Lungimile segmentelor sunt determinate în planul de proiecție Stereo 70 și sunt rotunjite la 1 milimetru.

*** Distanța dintre puncte este formată din segmente cumulate ce sunt mai mici decât valoarea 1 milimetru.

**DATE DESPRE IMOBILUL NR. 3572**

Oficiul de Cadastru și Publicitate Imobiliară NEAMT
Biroul de Cadastru și Publicitate Imobiliară Targu-Neamt

A. Partea I. Descrierea imobilului

TEREN Necunoscut

Adresa: Loc. Pluton, Jud. Neamt, si extravilan UAT Pipirig

| Nr. Crt | Nr cadastral Nr. topografic | Suprafața* (mp) | Observații / Referințe |
|---------|-----------------------------|------------------------------------|-------------------------------------------------------------------------------------------------------|
| A1 | | Din acte: 2.923 Masurata: 2.592 | Sector cadastral:219 Teren imprejmuit; Diferenta de suprafata se regaseste la imobilul cu id 11692 |

B. Partea II. Proprietari și acte

| Inscrieri privitoare la dreptul de proprietate și alte drepturi reale | | Referințe |
|------------------------------------------------------------------------------|-----------------------------------------------------------------------------------------------------------------------------------------|-----------|
| / | | |
| Act Administrativ nr. 6387, din 07/04/2023 emis de PRIMARIA COMUNEI PIPIRIG; | | |
| B1 | Inscrierea posesiei, drept de PROPRIETATE, dobandit prin Lege, cota actuala 1/1, cota initiala 1/1 1) AGAPIE VASILE 2) AGAPIE ANA | A1 |

C. Partea III. SARCINI .

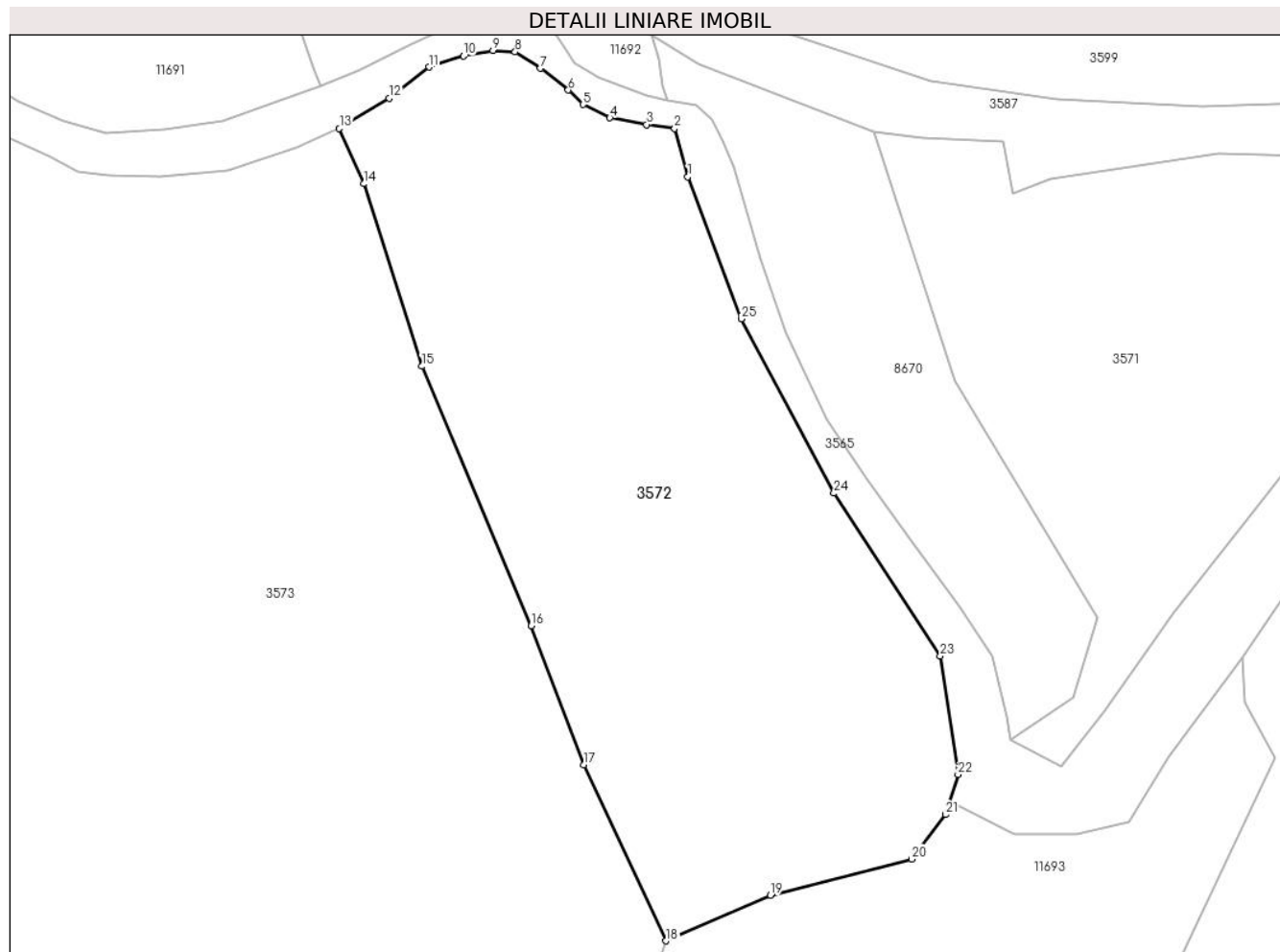
| Inscrieri privind dezmembramintele dreptului de proprietate, drepturi reale de garanție și sarcini | Referințe |
|----------------------------------------------------------------------------------------------------|-----------|
| NU SUNT | |

Anexa Nr. 1 La Partea I

Teren

| | | |
|--------------|------------------------------------|-------------------------------------------------------------|
| Nr cadastral | Suprafața (mp)* | Observații / Referințe |
| | Din acte: 2.923 Masurata: 2.592 | Diferenta de suprafata se regaseste la imobilul cu id 11692 |

* Suprafața este determinată în planul de proiecție Stereo 70.



Date referitoare la teren

| Crt | Categorie folosință | Intravilan | Suprafața (mp) | Tarla | Parcelă | Nr. topo | Observații / Referințe |
|-----|---------------------|------------|----------------|-------|---------|----------|------------------------|
| 1 | faneata | DA | 2.407 | - | - | - | |
| 2 | pasune | NU | 185 | - | - | - | Pășune împădurită |

Lungime Segmente

1) Valorile lungimilor segmentelor sunt obținute din proiecție în plan.

| Punct început | X / Y | Punct sfârșit | X / Y | Lungime segment (** (m) | Punct început | X / Y | Punct sfârșit | X / Y | Lungime segment (** (m) |
|---------------|----------------------------|---------------|----------------------------|-------------------------|---------------|----------------------------|---------------|----------------------------|-------------------------|
| 1 | 574.869,878 635.755,793 | 2 | 574.868,615 635.760,422 | 4.798 | 2 | 574.868,615 635.760,422 | 3 | 574.865,924 635.760,806 | 2.718 |
| 3 | 574.865,924 635.760,806 | 4 | 574.862,399 635.761,457 | 3.585 | 4 | 574.862,399 635.761,457 | 5 | 574.859,85 635.762,73 | 2.849 |
| 5 | 574.859,85 635.762,73 | 6 | 574.858,425 635.764,123 | 1.993 | 6 | 574.858,425 635.764,123 | 7 | 574.855,759 635.766,196 | 3.377 |
| 7 | 574.855,759 635.766,196 | 8 | 574.853,329 635.767,765 | 2.893 | 8 | 574.853,329 635.767,765 | 9 | 574.851,195 635.767,913 | 2.139 |

| Punct început | X / Y | Punct sfârșit | X / Y | Lungime segment (** (m) |
|---------------|----------------------------|---------------|----------------------------|-------------------------|
| 9 | 574.851,195 635.767,913 | 10 | 574.848,38 635.767,38 | 2.865 |
| 11 | 574.845,062 635.766,314 | 12 | 574.841,24 635.763,353 | 4.835 |
| 13 | 574.836,472 635.760,431 | 14 | 574.838,8 635.755,132 | 5.788 |
| 15 | 574.844,393 635.737,64 | 16 | 574.854,875 635.712,756 | 27.002 |
| 17 | 574.859,93 635.699,453 | 18 | 574.867,804 635.682,566 | 18.633 |
| 19 | 574.877,789 635.686,947 | 20 | 574.891,348 635.690,407 | 13.994 |
| 21 | 574.894,594 635.694,673 | 22 | 574.895,781 635.698,511 | 4.017 |
| 23 | 574.894,087 635.709,886 | 24 | 574.883,885 635.725,474 | 18.63 |
| 25 | 574.874,988 635.742,183 | 1 | 574.869,878 635.755,793 | 14.538 |

| Punct început | X / Y | Punct sfârșit | X / Y | Lungime segment (** (m) |
|---------------|----------------------------|---------------|----------------------------|-------------------------|
| 10 | 574.848,38 635.767,38 | 11 | 574.845,062 635.766,314 | 3.485 |
| 12 | 574.841,24 635.763,353 | 13 | 574.836,472 635.760,431 | 5.592 |
| 14 | 574.838,8 635.755,132 | 15 | 574.844,393 635.737,64 | 18.364 |
| 16 | 574.854,875 635.712,756 | 17 | 574.859,93 635.699,453 | 14.231 |
| 18 | 574.867,804 635.682,566 | 19 | 574.877,789 635.686,947 | 10.904 |
| 20 | 574.891,348 635.690,407 | 21 | 574.894,594 635.694,673 | 5.361 |
| 22 | 574.895,781 635.698,511 | 23 | 574.894,087 635.709,886 | 11.5 |
| 24 | 574.883,885 635.725,474 | 25 | 574.874,988 635.742,183 | 18.93 |

** Lungimile segmentelor sunt determinate în planul de proiecție Stereo 70 și sunt rotunjite la 1 milimetru.

*** Distanța dintre puncte este formată din segmente cumulate ce sunt mai mici decât valoarea 1 milimetru.

**DATE DESPRE IMOBILUL NR. 3573**

Oficiul de Cadastru și Publicitate Imobiliară NEAMT
Biroul de Cadastru și Publicitate Imobiliară Targu-Neamt

A. Partea I. Descrierea imobilului

TEREN Intravilan

Adresa: Loc. Pluton, Jud. Neamt

| Nr. Crt | Nr cadastral Nr. topografic | Suprafața* (mp) | Observații / Referințe |
|---------|-----------------------------|------------------------------------|-------------------------------------------------------------------------------------------------------|
| A1 | | Din acte: 9.800 Masurata: 8.005 | Sector cadastral:219 Teren imprejmuit; Diferenta de suprafata se regaseste la imobilul cu id 11691 |

B. Partea II. Proprietari și acte

| Inscrieri privitoare la dreptul de proprietate și alte drepturi reale | | Referințe |
|-----------------------------------------------------------------------|---------------------------------------------------------------------------------------------------------------------------------------|-----------|
| / | | |
| Act Notarial nr. 13, din 11/08/2011 emis de BNP Andronache Laura; | | |
| B1 | Intabulare, drept de PROPRIETATE, dobandit prin Succesiune, cota actuala 1/1, cota initiala 1/1 1) VÍRLAN DOREL 2) VÍRLAN IOANA | A1 |

C. Partea III. SARCINI .

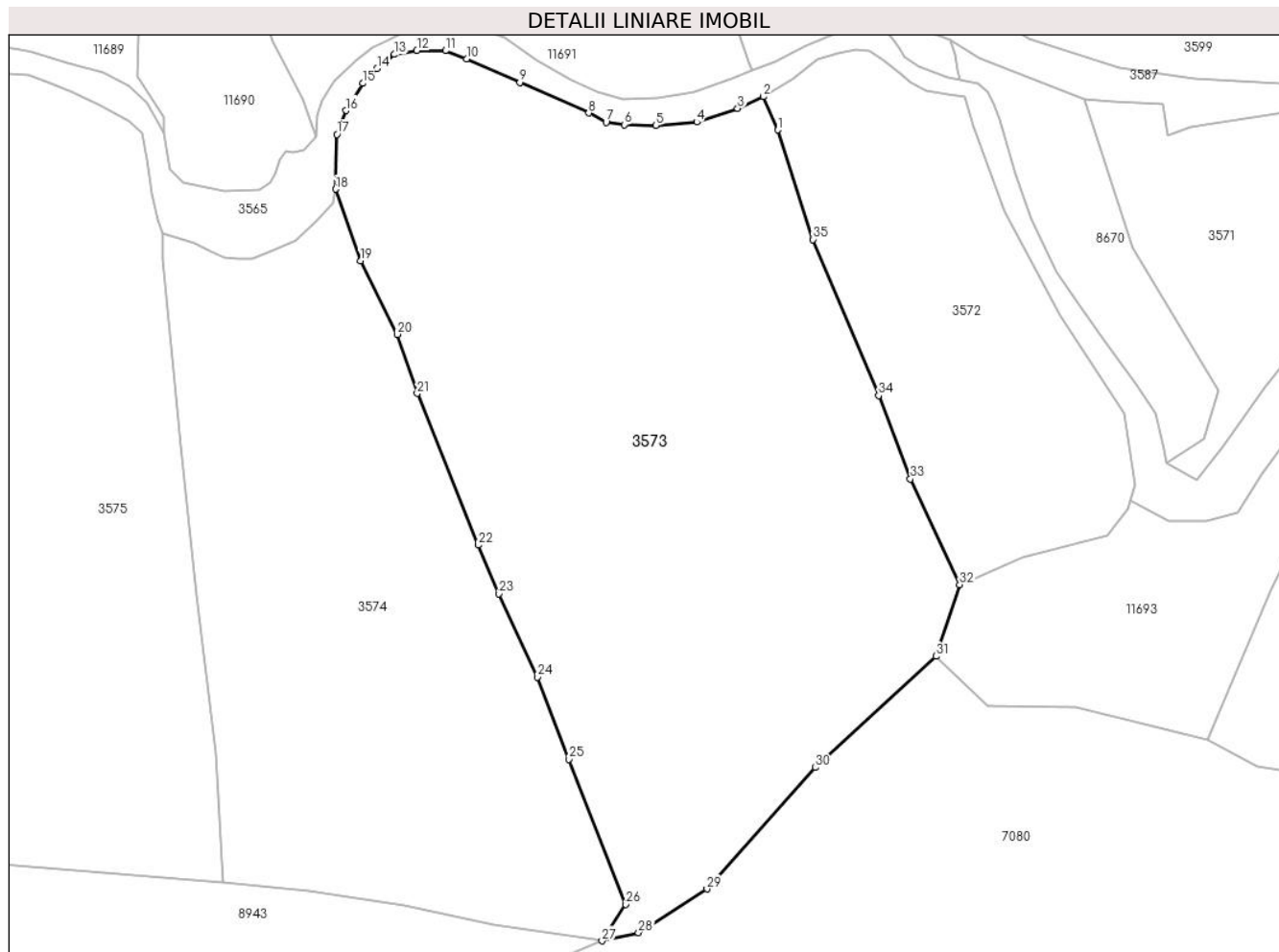
| Inscrieri privind dezmembramintele dreptului de proprietate, drepturi reale de garanție și sarcini | Referințe |
|----------------------------------------------------------------------------------------------------|-----------|
| NU SUNT | |

Anexa Nr. 1 La Partea I

Teren

| | | |
|--------------|------------------------------------|-------------------------------------------------------------|
| Nr cadastral | Suprafața (mp)* | Observații / Referințe |
| | Din acte: 9.800 Masurata: 8.005 | Diferenta de suprafata se regaseste la imobilul cu id 11691 |

* Suprafața este determinată în planul de proiecție Stereo 70.



Date referitoare la teren

| Crt | Categorie folosință | Intra vilan | Suprafața (mp) | Tarla | Parcelă | Nr. topo | Observații / Referințe |
|-----|---------------------|-------------|----------------|-------|---------|----------|------------------------|
| 1 | faneata | DA | 8.005 | - | - | - | |

Lungime Segmente

1) Valorile lungimilor segmentelor sunt obținute din proiecție în plan.

| Punct început | X / Y | Punct sfârșit | X / Y | Lungime segment (** (m) |
|---------------|----------------------------|---------------|----------------------------|-------------------------|
| 1 | 574.838,8 635.755,132 | 2 | 574.836,472 635.760,431 | 5.788 |
| 3 | 574.832,36 635.758,563 | 4 | 574.825,82 635.756,385 | 6.893 |
| 5 | 574.819,301 635.755,839 | 6 | 574.814,253 635.755,953 | 5.049 |
| 7 | 574.811,384 635.756,326 | 8 | 574.808,603 635.757,816 | 3.155 |
| 9 | 574.797,604 635.762,695 | 10 | 574.789,129 635.766,477 | 9.281 |

| Punct început | X / Y | Punct sfârșit | X / Y | Lungime segment (** (m) |
|---------------|----------------------------|---------------|----------------------------|-------------------------|
| 2 | 574.836,472 635.760,431 | 3 | 574.832,36 635.758,563 | 4.516 |
| 4 | 574.825,82 635.756,385 | 5 | 574.819,301 635.755,839 | 6.542 |
| 6 | 574.814,253 635.755,953 | 7 | 574.811,384 635.756,326 | 2.893 |
| 8 | 574.808,603 635.757,816 | 9 | 574.797,604 635.762,695 | 12.033 |
| 10 | 574.789,129 635.766,477 | 11 | 574.785,745 635.767,757 | 3.618 |

| Punct început | X / Y | Punct sfârșit | X / Y | Lungime segment (** (m) |
|---------------|----------------------------|---------------|----------------------------|-------------------------|
| 11 | 574.785,745 635.767,757 | 12 | 574.781,171 635.767,802 | 4.574 |
| 13 | 574.777,605 635.767,163 | 14 | 574.774,815 635.764,878 | 3.606 |
| 15 | 574.772,528 635.762,547 | 16 | 574.769,83 635.758,205 | 5.112 |
| 17 | 574.768,412 635.754,412 | 18 | 574.768,216 635.745,67 | 8.744 |
| 19 | 574.772,196 635.734,263 | 20 | 574.778,033 635.722,498 | 13.133 |
| 21 | 574.781,228 635.713,096 | 22 | 574.790,993 635.688,895 | 26.097 |
| 23 | 574.794,299 635.681,102 | 24 | 574.800,443 635.667,833 | 14.622 |
| 25 | 574.805,441 635.654,713 | 26 | 574.814,526 635.631,542 | 24.888 |
| 27 | 574.810,722 635.625,743 | 28 | 574.816,541 635.627,052 | 5.964 |
| 29 | 574.827,467 635.634,016 | 30 | 574.844,722 635.653,396 | 25.948 |
| 31 | 574.863,997 635.671,155 | 32 | 574.867,804 635.682,566 | 12.029 |
| 33 | 574.859,93 635.699,453 | 34 | 574.854,875 635.712,756 | 14.231 |
| 35 | 574.844,393 635.737,64 | 1 | 574.838,8 635.755,132 | 18.364 |

| Punct început | X / Y | Punct sfârșit | X / Y | Lungime segment (** (m) |
|---------------|----------------------------|---------------|----------------------------|-------------------------|
| 12 | 574.781,171 635.767,802 | 13 | 574.777,605 635.767,163 | 3.623 |
| 14 | 574.774,815 635.764,878 | 15 | 574.772,528 635.762,547 | 3.266 |
| 16 | 574.769,83 635.758,205 | 17 | 574.768,412 635.754,412 | 4.049 |
| 18 | 574.768,216 635.745,67 | 19 | 574.772,196 635.734,263 | 12.081 |
| 20 | 574.778,033 635.722,498 | 21 | 574.781,228 635.713,096 | 9.93 |
| 22 | 574.790,993 635.688,895 | 23 | 574.794,299 635.681,102 | 8.465 |
| 24 | 574.800,443 635.667,833 | 25 | 574.805,441 635.654,713 | 14.04 |
| 26 | 574.814,526 635.631,542 | 27 | 574.810,722 635.625,743 | 6.935 |
| 28 | 574.816,541 635.627,052 | 29 | 574.827,467 635.634,016 | 12.957 |
| 30 | 574.844,722 635.653,396 | 31 | 574.863,997 635.671,155 | 26.209 |
| 32 | 574.867,804 635.682,566 | 33 | 574.859,93 635.699,453 | 18.633 |
| 34 | 574.854,875 635.712,756 | 35 | 574.844,393 635.737,64 | 27.002 |

** Lungimile segmentelor sunt determinate în planul de proiecție Stereo 70 și sunt rotunjite la 1 milimetru.

*** Distanța dintre puncte este formată din segmente cumulate ce sunt mai mici decât valoarea 1 milimetru.

**DATE DESPRE IMOBILUL NR. 3574**

Oficiul de Cadastru și Publicitate Imobiliară NEAMT
Biroul de Cadastru și Publicitate Imobiliară Targu-Neamt

A. Partea I. Descrierea imobilului

TEREN Intravilan

Adresa: Loc. Pluton, Jud. Neamt

| Nr. Crt | Nr cadastral Nr. topografic | Suprafața* (mp) | Observații / Referințe |
|---------|-----------------------------|------------------------------------|-------------------------------------------------------------------------------------------------------|
| A1 | | Din acte: 5.884 Masurata: 5.076 | Sector cadastral:219 Teren imprejmuit; Diferenta de suprafata se regaseste la imobilul cu id 11690 |

B. Partea II. Proprietari și acte

| Inscrieri privitoare la dreptul de proprietate și alte drepturi reale | | Referințe |
|------------------------------------------------------------------------------|--------------------------------------------------------------------------------------------------------------------------------------------|-----------|
| / | | |
| Act Administrativ nr. 6409, din 07/04/2023 emis de PRIMARIA COMUNEI PIPIRIG; | | |
| B1 | Inscrierea posesiei, drept de PROPRIETATE, dobandit prin Lege, cota actuala 1/1, cota initiala 1/1 1) NISTOR DUMITRU 2) NISTOR IOANA | A1 |

C. Partea III. SARCINI .

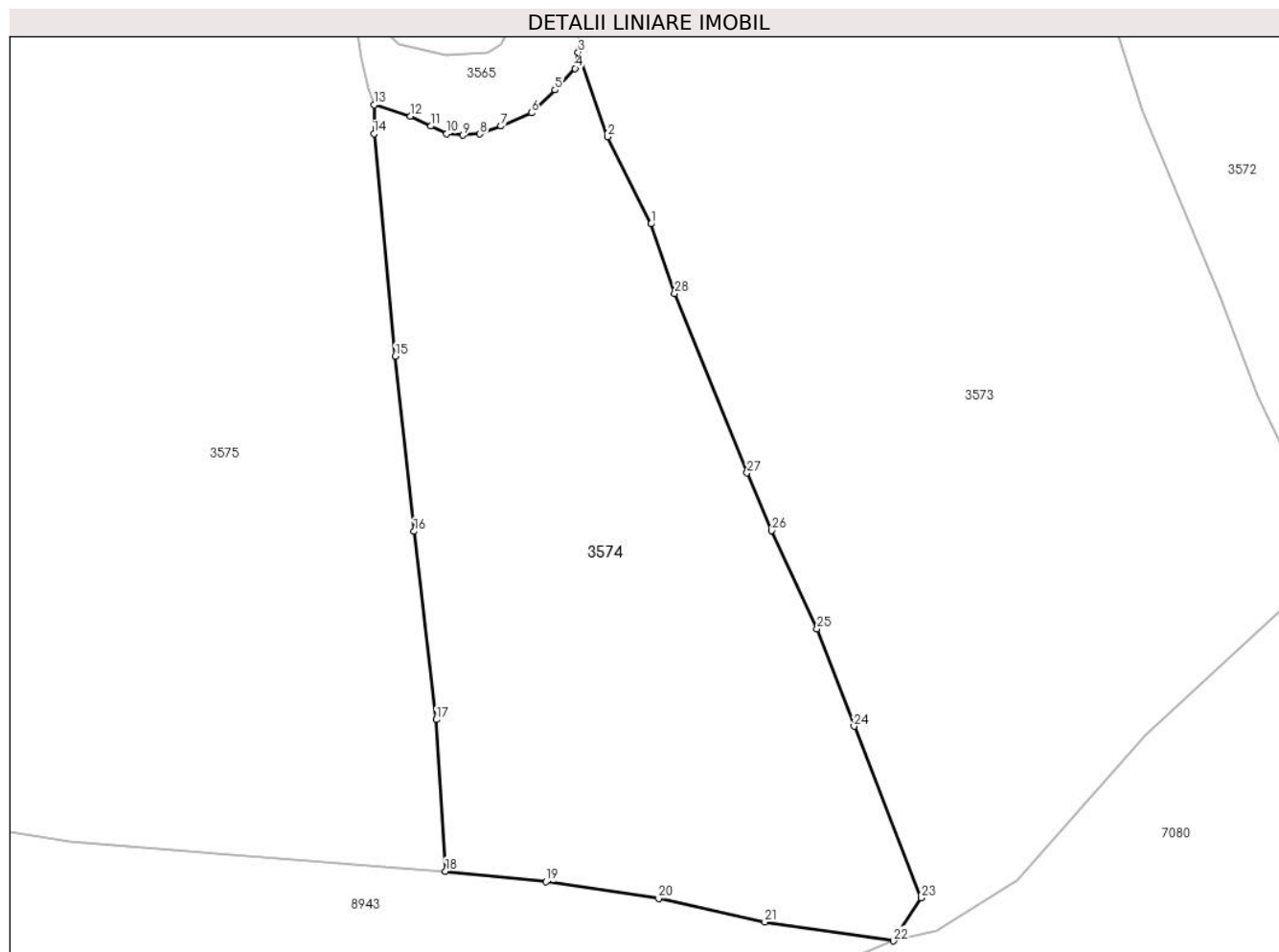
| Inscrieri privind dezmembramintele dreptului de proprietate, drepturi reale de garanție și sarcini | Referințe |
|----------------------------------------------------------------------------------------------------|-----------|
| NU SUNT | |

Anexa Nr. 1 La Partea I

Teren

| | | |
|--------------|------------------------------------|-------------------------------------------------------------|
| Nr cadastral | Suprafața (mp)* | Observații / Referințe |
| | Din acte: 5.884 Masurata: 5.076 | Diferenta de suprafata se regaseste la imobilul cu id 11690 |

* Suprafața este determinată în planul de proiecție Stereo 70.



Date referitoare la teren

| Crt | Categorie folosință | Intra vilan | Suprafața (mp) | Tarla | Parcelă | Nr. topo | Observații / Referințe |
|-----|---------------------|-------------|----------------|-------|---------|----------|------------------------|
| 1 | faneata | DA | 5.076 | - | - | - | |

Lungime Segmente

1) Valorile lungimilor segmentelor sunt obținute din proiecție în plan.

| Punct început | X / Y | Punct sfârșit | X / Y | Lungime segment (** (m) |
|---------------|----------------------------|---------------|----------------------------|-------------------------|
| 1 | 574.778,033 635.722,498 | 2 | 574.772,196 635.734,263 | 13.133 |
| 3 | 574.768,216 635.745,67 | 4 | 574.767,81 635.743,487 | 2.22 |
| 5 | 574.765,088 635.740,576 | 6 | 574.761,893 635.737,489 | 4.443 |
| 7 | 574.757,819 635.735,706 | 8 | 574.754,97 635.734,642 | 3.041 |
| 9 | 574.752,653 635.734,482 | 10 | 574.750,47 635.734,669 | 2.191 |

| Punct început | X / Y | Punct sfârșit | X / Y | Lungime segment (** (m) |
|---------------|----------------------------|---------------|----------------------------|-------------------------|
| 2 | 574.772,196 635.734,263 | 3 | 574.768,216 635.745,67 | 12.081 |
| 4 | 574.767,81 635.743,487 | 5 | 574.765,088 635.740,576 | 3.985 |
| 6 | 574.761,893 635.737,489 | 7 | 574.757,819 635.735,706 | 4.447 |
| 8 | 574.754,97 635.734,642 | 9 | 574.752,653 635.734,482 | 2.323 |
| 10 | 574.750,47 635.734,669 | 11 | 574.748,339 635.735,706 | 2.37 |

| Punct început | X / Y | Punct sfârșit | X / Y | Lungime segment (** (m) |
|---------------|----------------------------|---------------|----------------------------|-------------------------|
| 11 | 574.748,339 635.735,706 | 12 | 574.745,57 635.737,037 | 3.072 |
| 13 | 574.740,697 635.738,572 | 14 | 574.740,662 635.734,653 | 3.919 |
| 15 | 574.743,54 635.704,628 | 16 | 574.746,066 635.681,006 | 23.757 |
| 17 | 574.749,09 635.655,616 | 18 | 574.750,33 635.635,144 | 20.51 |
| 19 | 574.763,887 635.633,734 | 20 | 574.779,077 635.631,443 | 15.362 |
| 21 | 574.793,404 635.628,275 | 22 | 574.810,722 635.625,743 | 17.502 |
| 23 | 574.814,526 635.631,542 | 24 | 574.805,441 635.654,713 | 24.888 |
| 25 | 574.800,443 635.667,833 | 26 | 574.794,299 635.681,102 | 14.622 |
| 27 | 574.790,993 635.688,895 | 28 | 574.781,228 635.713,096 | 26.097 |

| Punct început | X / Y | Punct sfârșit | X / Y | Lungime segment (** (m) |
|---------------|----------------------------|---------------|----------------------------|-------------------------|
| 12 | 574.745,57 635.737,037 | 13 | 574.740,697 635.738,572 | 5.109 |
| 14 | 574.740,662 635.734,653 | 15 | 574.743,54 635.704,628 | 30.163 |
| 16 | 574.746,066 635.681,006 | 17 | 574.749,09 635.655,616 | 25.569 |
| 18 | 574.750,33 635.635,144 | 19 | 574.763,887 635.633,734 | 13.63 |
| 20 | 574.779,077 635.631,443 | 21 | 574.793,404 635.628,275 | 14.673 |
| 22 | 574.810,722 635.625,743 | 23 | 574.814,526 635.631,542 | 6.935 |
| 24 | 574.805,441 635.654,713 | 25 | 574.800,443 635.667,833 | 14.04 |
| 26 | 574.794,299 635.681,102 | 27 | 574.790,993 635.688,895 | 8.465 |
| 28 | 574.781,228 635.713,096 | 1 | 574.778,033 635.722,498 | 9.93 |

** Lungimile segmentelor sunt determinate în planul de proiecție Stereo 70 și sunt rotunjite la 1 milimetru.

*** Distanța dintre puncte este formată din segmente cumulate ce sunt mai mici decât valoarea 1 milimetru.

**DATE DESPRE IMOBILUL NR. 3575**

Oficiul de Cadastru și Publicitate Imobiliară NEAMT
Biroul de Cadastru și Publicitate Imobiliară Targu-Neamt

A. Partea I. Descrierea imobilului

TEREN Intravilan

Adresa: Loc. Pluton, Jud. Neamt

| Nr. Crt | Nr cadastral Nr. topografic | Suprafața* (mp) | Observații / Referințe |
|---------|--------------------------------|------------------------------------|-------------------------------------------------------------------------------------------------------|
| A1 | | Din acte: 7.200 Masurata: 7.530 | Sector cadastral:219 Teren imprejmuit; Diferenta de suprafata se regaseste la imobilul cu id 11689 |

B. Partea II. Proprietari și acte

| Inscrieri privitoare la dreptul de proprietate și alte drepturi reale | | Referințe |
|----------------------------------------------------------------------------------|--------------------------------------------------------------------------------------------------------------------------------------------------------------------------|-----------|
| / | | |
| Hotarare Judecatoreasca nr. 877, din 11/04/2008 emis de JUDECATORIA TARGU NEAMT; | | |
| B1 | Intabulare, drept de PROPRIETATE, dobandit prin Hotarare Judecatoreasca, cota actuala 1/1, cota initiala 1/1 1) AGAPIE ION 2) AGAPIE ANA , bun comun | A1 |

C. Partea III. SARCINI .

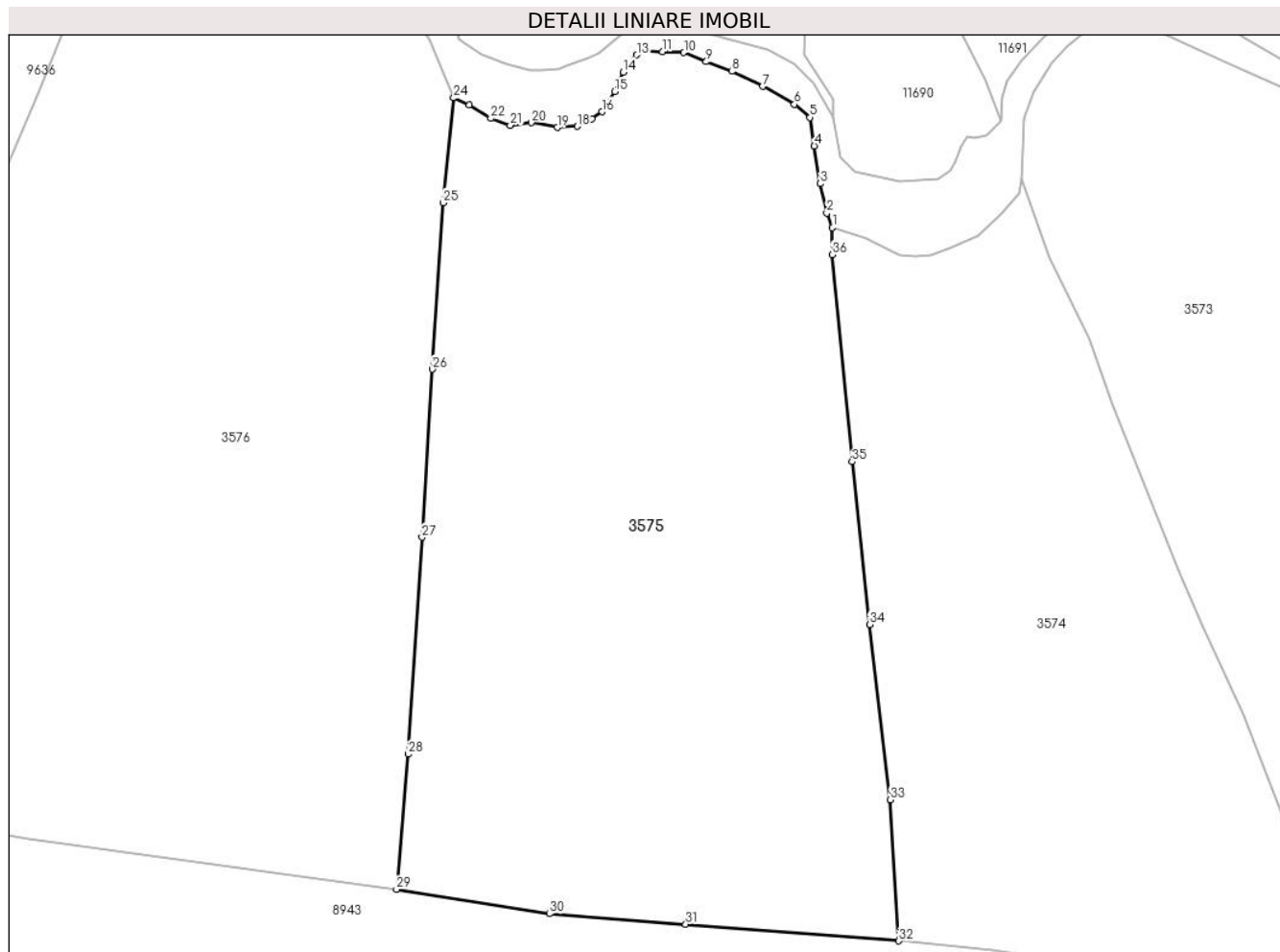
| Inscrieri privind dezmembramintele dreptului de proprietate, drepturi reale de garanție și sarcini | Referințe |
|----------------------------------------------------------------------------------------------------|-----------|
| NU SUNT | |

Anexa Nr. 1 La Partea I

Teren

| | | |
|--------------|------------------------------------|-------------------------------------------------------------|
| Nr cadastral | Suprafața (mp)* | Observații / Referințe |
| | Din acte: 7.200 Masurata: 7.530 | Diferenta de suprafata se regaseste la imobilul cu id 11689 |

* Suprafața este determinată în planul de proiecție Stereo 70.



Date referitoare la teren

| Crt | Categorie folosință | Intra vilan | Suprafața (mp) | Tarla | Parcelă | Nr. topo | Observații / Referințe |
|-----|---------------------|-------------|----------------|-------|---------|----------|------------------------|
| 1 | faneata | DA | 7.530 | - | - | - | |

Lungime Segmente

1) Valorile lungimilor segmentelor sunt obținute din proiecție în plan.

| Punct început | X / Y | Punct sfârșit | X / Y | Lungime segment (** (m) |
|---------------|----------------------------|---------------|----------------------------|-------------------------|
| 1 | 574.740,697 635.738,572 | 2 | 574.739,885 635.740,691 | 2.269 |
| 3 | 574.738,928 635.744,975 | 4 | 574.738,062 635.750,438 | 5.531 |
| 5 | 574.737,433 635.754,564 | 6 | 574.735,187 635.756,455 | 2.936 |
| 7 | 574.730,568 635.759,069 | 8 | 574.726,094 635.761,243 | 4.974 |
| 9 | 574.722,394 635.762,646 | 10 | 574.719,143 635.763,965 | 3.508 |

| Punct început | X / Y | Punct sfârșit | X / Y | Lungime segment (** (m) |
|---------------|----------------------------|---------------|----------------------------|-------------------------|
| 2 | 574.739,885 635.740,691 | 3 | 574.738,928 635.744,975 | 4.39 |
| 4 | 574.738,062 635.750,438 | 5 | 574.737,433 635.754,564 | 4.174 |
| 6 | 574.735,187 635.756,455 | 7 | 574.730,568 635.759,069 | 5.307 |
| 8 | 574.726,094 635.761,243 | 9 | 574.722,394 635.762,646 | 3.957 |
| 10 | 574.719,143 635.763,965 | 11 | 574.716,039 635.764,112 | 3.107 |

| Punct început | X / Y | Punct sfârșit | X / Y | Lungime segment (** (m) |
|---------------|----------------------------|---------------|----------------------------|-------------------------|
| 11 | 574.716,039 635.764,112 | 12 | 574.713,692 635.764,283 | 2.353 |
| 13 | 574.712,323 635.763,623 | 14 | 574.710,355 635.761,142 | 3.167 |
| 15 | 574.709,133 635.758,308 | 16 | 574.707,271 635.755,377 | 3.472 |
| 17 | 574.705,813 635.754,328 | 18 | 574.703,681 635.753,277 | 2.377 |
| 19 | 574.700,764 635.753,104 | 20 | 574.697,037 635.753,81 | 3.793 |
| 21 | 574.693,974 635.753,424 | 22 | 574.691,153 635.754,422 | 2.992 |
| 23 | 574.688,022 635.756,392 | 24 | 574.685,751 635.757,386 | 2.479 |
| 25 | 574.684,235 635.742,199 | 26 | 574.682,624 635.718,042 | 24.211 |
| 27 | 574.681,18 635.693,677 | 28 | 574.679,179 635.662,22 | 31.521 |
| 29 | 574.677,472 635.642,604 | 30 | 574.699,635 635.639,072 | 22.443 |
| 31 | 574.719,417 635.637,539 | 32 | 574.750,33 635.635,144 | 31.006 |
| 33 | 574.749,09 635.655,616 | 34 | 574.746,066 635.681,006 | 25.569 |
| 35 | 574.743,54 635.704,628 | 36 | 574.740,662 635.734,653 | 30.163 |

| Punct început | X / Y | Punct sfârșit | X / Y | Lungime segment (** (m) |
|---------------|----------------------------|---------------|----------------------------|-------------------------|
| 12 | 574.713,692 635.764,283 | 13 | 574.712,323 635.763,623 | 1.52 |
| 14 | 574.710,355 635.761,142 | 15 | 574.709,133 635.758,308 | 3.086 |
| 16 | 574.707,271 635.755,377 | 17 | 574.705,813 635.754,328 | 1.796 |
| 18 | 574.703,681 635.753,277 | 19 | 574.700,764 635.753,104 | 2.922 |
| 20 | 574.697,037 635.753,81 | 21 | 574.693,974 635.753,424 | 3.087 |
| 22 | 574.691,153 635.754,422 | 23 | 574.688,022 635.756,392 | 3.699 |
| 24 | 574.685,751 635.757,386 | 25 | 574.684,235 635.742,199 | 15.262 |
| 26 | 574.682,624 635.718,042 | 27 | 574.681,18 635.693,677 | 24.408 |
| 28 | 574.679,179 635.662,22 | 29 | 574.677,472 635.642,604 | 19.69 |
| 30 | 574.699,635 635.639,072 | 31 | 574.719,417 635.637,539 | 19.841 |
| 32 | 574.750,33 635.635,144 | 33 | 574.749,09 635.655,616 | 20.51 |
| 34 | 574.746,066 635.681,006 | 35 | 574.743,54 635.704,628 | 23.757 |
| 36 | 574.740,662 635.734,653 | 1 | 574.740,697 635.738,572 | 3.919 |

** Lungimile segmentelor sunt determinate în planul de proiecție Stereo 70 și sunt rotunjite la 1 milimetru.

*** Distanța dintre puncte este formată din segmente cumulate ce sunt mai mici decât valoarea 1 milimetru.

**DATE DESPRE IMOBILUL NR. 3576**

Oficiul de Cadastru și Publicitate Imobiliară NEAMT
Biroul de Cadastru și Publicitate Imobiliară Targu-Neamt

A. Partea I. Descrierea imobilului

TEREN Intravilan

Adresa: Loc. Pluton, Jud. Neamt

| Nr. Crt | Nr cadastral Nr. topografic | Suprafața* (mp) | Observații / Referințe |
|---------|-----------------------------|------------------------------------|-------------------------------------------------------------------------------------------------------|
| A1 | | Din acte: 9.933 Masurata: 9.460 | Sector cadastral:219 Teren imprejmuit; Diferenta de suprafata se regaseste la imobilul cu id 11688 |

B. Partea II. Proprietari și acte

| Inscrieri privitoare la dreptul de proprietate și alte drepturi reale | | Referințe |
|------------------------------------------------------------------------------|------------------------------------------------------------------------------------------------------------------------------------------------|-----------|
| / | | |
| Act Administrativ nr. 5759, din 05/04/2023 emis de PRIMARIA COMUNEI PIPIRIG; | | |
| B1 | Inscrierea posesiei, drept de PROPRIETATE, dobandit prin Lege, cota actuala 1/1, cota initiala 1/1 1) VRÂNCEANU GHEORGHE 2) HERMAN HANNA | A1 |

C. Partea III. SARCINI .

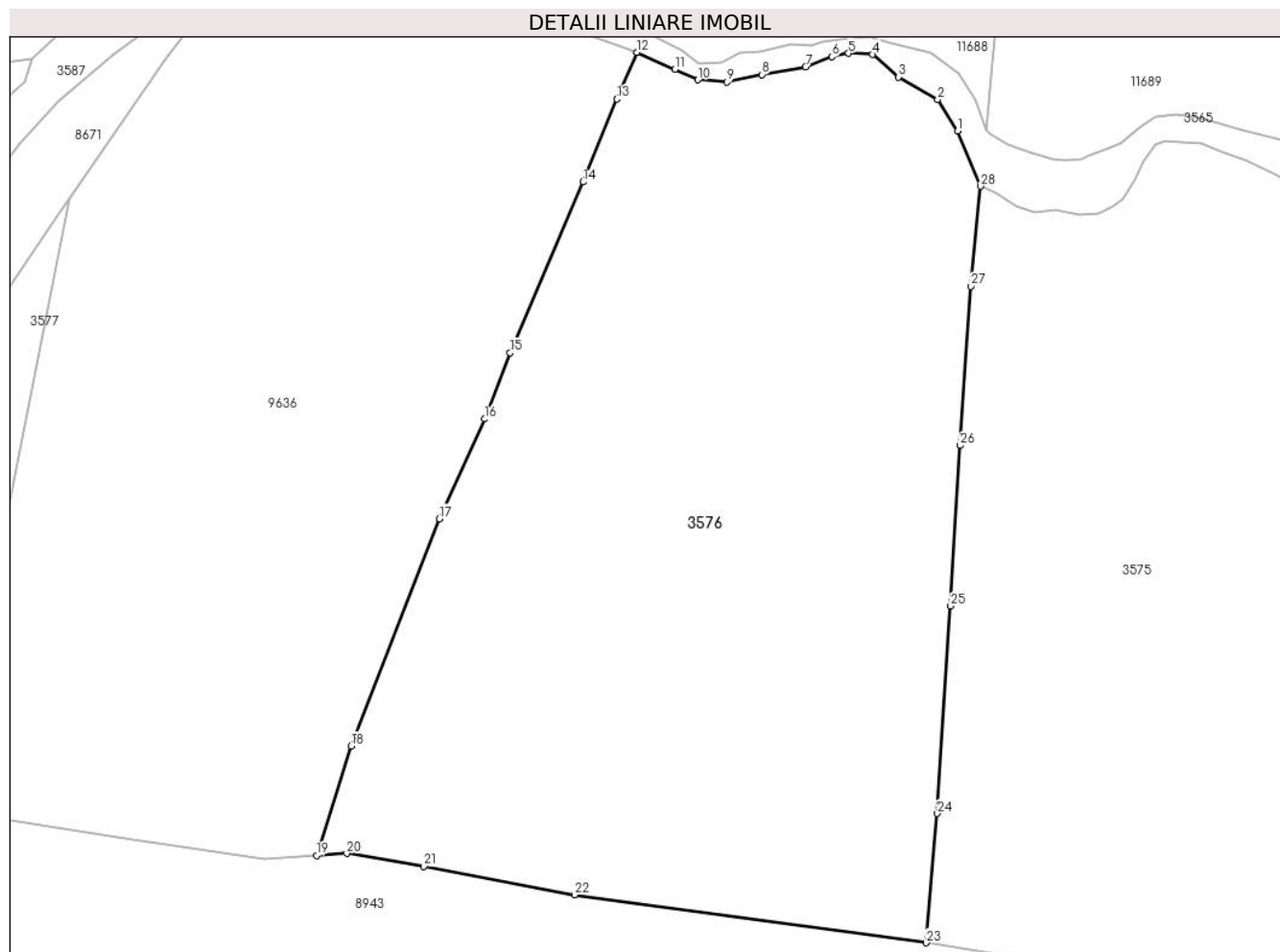
| Inscrieri privind dezmembramintele dreptului de proprietate, drepturi reale de garanție și sarcini | Referințe |
|----------------------------------------------------------------------------------------------------|-----------|
| NU SUNT | |

Anexa Nr. 1 La Partea I

Teren

| | | |
|--------------|------------------------------------|-------------------------------------------------------------|
| Nr cadastral | Suprafața (mp)* | Observații / Referințe |
| | Din acte: 9.933 Masurata: 9.460 | Diferenta de suprafata se regaseste la imobilul cu id 11688 |

* Suprafața este determinată în planul de proiecție Stereo 70.



Date referitoare la teren

| Crt | Categorie folosință | Intra vilan | Suprafața (mp) | Tarla | Parcelă | Nr. topo | Observații / Referințe |
|-----|---------------------|-------------|----------------|-------|---------|----------|------------------------|
| 1 | faneata | DA | 9.460 | - | - | - | |

Lungime Segmente

1) Valorile lungimilor segmentelor sunt obținute din proiecție în plan.

| Punct început | X / Y | Punct sfârșit | X / Y | Lungime segment (** (m) |
|---------------|----------------------------|---------------|----------------------------|-------------------------|
| 1 | 574.682,265 635.765,783 | 2 | 574.679,233 635.770,559 | 5.657 |
| 3 | 574.673,265 635.773,959 | 4 | 574.669,372 635.777,355 | 5.166 |
| 5 | 574.665,668 635.777,546 | 6 | 574.663,186 635.777,049 | 2.531 |
| 7 | 574.659,177 635.775,485 | 8 | 574.652,548 635.774,32 | 6.731 |
| 9 | 574.647,255 635.773,179 | 10 | 574.642,82 635.773,517 | 4.448 |

| Punct început | X / Y | Punct sfârșit | X / Y | Lungime segment (** (m) |
|---------------|----------------------------|---------------|----------------------------|-------------------------|
| 2 | 574.679,233 635.770,559 | 3 | 574.673,265 635.773,959 | 6.869 |
| 4 | 574.669,372 635.777,355 | 5 | 574.665,668 635.777,546 | 3.709 |
| 6 | 574.663,186 635.777,049 | 7 | 574.659,177 635.775,485 | 4.303 |
| 8 | 574.652,548 635.774,32 | 9 | 574.647,255 635.773,179 | 5.415 |
| 10 | 574.642,82 635.773,517 | 11 | 574.639,357 635.775,121 | 3.816 |

| Punct început | X / Y | Punct sfârșit | X / Y | Lungime segment (** (m) |
|---------------|----------------------------|---------------|----------------------------|-------------------------|
| 11 | 574.639,357 635.775,121 | 12 | 574.633,611 635.777,692 | 6.295 |
| 13 | 574.630,558 635.770,603 | 14 | 574.625,434 635.758,02 | 13.586 |
| 15 | 574.614,333 635.732,125 | 16 | 574.610,457 635.722,07 | 10.776 |
| 17 | 574.603,573 635.706,924 | 18 | 574.590,235 635.672,451 | 36.963 |
| 19 | 574.584,987 635.655,832 | 20 | 574.589,55 635.656,155 | 4.574 |
| 21 | 574.601,254 635.654,186 | 22 | 574.624,126 635.649,852 | 23.279 |
| 23 | 574.677,472 635.642,604 | 24 | 574.679,179 635.662,22 | 19.69 |
| 25 | 574.681,18 635.693,677 | 26 | 574.682,624 635.718,042 | 24.408 |
| 27 | 574.684,235 635.742,199 | 28 | 574.685,751 635.757,386 | 15.262 |

| Punct început | X / Y | Punct sfârșit | X / Y | Lungime segment (** (m) |
|---------------|----------------------------|---------------|----------------------------|-------------------------|
| 12 | 574.633,611 635.777,692 | 13 | 574.630,558 635.770,603 | 7.718 |
| 14 | 574.625,434 635.758,02 | 15 | 574.614,333 635.732,125 | 28.174 |
| 16 | 574.610,457 635.722,07 | 17 | 574.603,573 635.706,924 | 16.637 |
| 18 | 574.590,235 635.672,451 | 19 | 574.584,987 635.655,832 | 17.428 |
| 20 | 574.589,55 635.656,155 | 21 | 574.601,254 635.654,186 | 11.868 |
| 22 | 574.624,126 635.649,852 | 23 | 574.677,472 635.642,604 | 53.836 |
| 24 | 574.679,179 635.662,22 | 25 | 574.681,18 635.693,677 | 31.521 |
| 26 | 574.682,624 635.718,042 | 27 | 574.684,235 635.742,199 | 24.211 |
| 28 | 574.685,751 635.757,386 | 1 | 574.682,265 635.765,783 | 9.092 |

** Lungimile segmentelor sunt determinate în planul de proiecție Stereo 70 și sunt rotunjite la 1 milimetru.

*** Distanța dintre puncte este formată din segmente cumulate ce sunt mai mici decât valoarea 1 milimetru.

**DATE DESPRE IMOBILUL NR. 3577**

Oficiul de Cadastru și Publicitate Imobiliară NEAMT
Biroul de Cadastru și Publicitate Imobiliară Targu-Neamt

A. Partea I. Descrierea imobilului

TEREN Necunoscut

Adresa: Loc. Pluton, Str Agăpieni, Jud. Neamt, si extravilan UAT Pipirig

| Nr. Crt | Nr cadastral Nr. topografic | Suprafața* (mp) | Observații / Referințe |
|---------|-----------------------------|-----------------|----------------------------------------|
| A1 | | 8.100 | Sector cadastral:219 Teren imprejmuit; |

B. Partea II. Proprietari și acte

| Inscrieri privitoare la dreptul de proprietate și alte drepturi reale | | Referințe |
|-------------------------------------------------------------------------------|------------------------------------------------------------------------------------------------------------------------------------------------|-----------|
| / | | |
| Act Administrativ nr. 10839, din 29/06/2023 emis de PRIMARIA COMUNEI PIPIRIG; | | |
| B1 | Inscrierea posesiei, drept de PROPRIETATE, dobandit prin Lege, cota actuala 1/1, cota initiala 1/1 1) RAHĂU DOREL, soți 2) RAHĂU MARIETA | A1 |

C. Partea III. SARCINI .

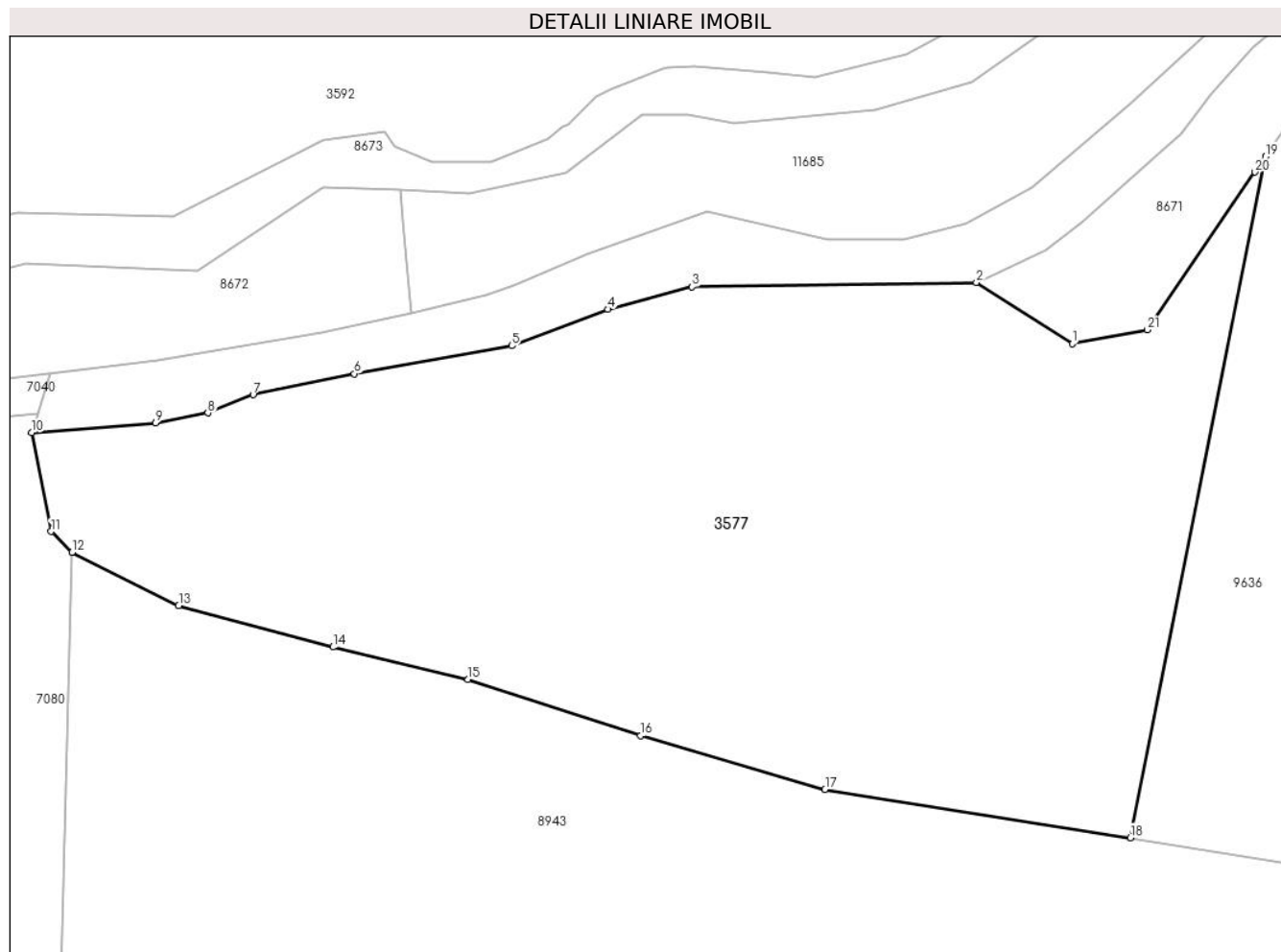
| Inscrieri privind dezmembramintele dreptului de proprietate, drepturi reale de garanție și sarcini | Referințe |
|----------------------------------------------------------------------------------------------------|-----------|
| NU SUNT | |

Anexa Nr. 1 La Partea I

Teren

| | | |
|--------------|-----------------|------------------------|
| Nr cadastral | Suprafața (mp)* | Observații / Referințe |
| | 8.100 | |

* Suprafața este determinată în planul de proiecție Stereo 70.



Date referitoare la teren

| Crt | Categorie folosință | Intra vilan | Suprafața (mp) | Tarla | Parcelă | Nr. topo | Observații / Referințe |
|-----|---------------------|-------------|----------------|-------|---------|----------|------------------------|
| 1 | faneata | DA | 4.129 | - | - | - | |
| 2 | pasune | DA | 2.610 | - | - | - | Pășune împădurită |
| 3 | faneata | DA | 846 | - | - | - | |
| 4 | faneata | NU | 515 | - | - | - | |

Lungime Segmente

1) Valorile lungimilor segmentelor sunt obținute din proiecție în plan.

| Punct început | X / Y | Punct sfârșit | X / Y | Lungime segment (** (m) |
|---------------|----------------------------|---------------|----------------------------|-------------------------|
| 1 | 574.521,141 635.730,033 | 2 | 574.508,095 635.738,371 | 15.483 |
| 3 | 574.469,367 635.737,759 | 4 | 574.457,886 635.734,709 | 11.879 |
| 5 | 574.444,777 635.729,76 | 6 | 574.423,347 635.725,95 | 21.766 |

| Punct început | X / Y | Punct sfârșit | X / Y | Lungime segment (** (m) |
|---------------|----------------------------|---------------|----------------------------|-------------------------|
| 2 | 574.508,095 635.738,371 | 3 | 574.469,367 635.737,759 | 38.733 |
| 4 | 574.457,886 635.734,709 | 5 | 574.444,777 635.729,76 | 14.012 |
| 6 | 574.423,347 635.725,95 | 7 | 574.409,558 635.723,083 | 14.084 |

| Punct început | X / Y | Punct sfârșit | X / Y | Lungime segment (** (m) |
|---------------|----------------------------|---------------|----------------------------|-------------------------|
| 7 | 574.409,558 635.723,083 | 8 | 574.403,408 635.720,608 | 6.629 |
| 9 | 574.396,285 635.719,241 | 10 | 574.379,393 635.717,926 | 16.943 |
| 11 | 574.382,024 635.704,467 | 12 | 574.384,898 635.701,644 | 4.029 |
| 13 | 574.399,42 635.694,392 | 14 | 574.420,426 635.688,748 | 21.751 |
| 15 | 574.438,844 635.684,347 | 16 | 574.462,332 635.676,673 | 24.71 |
| 17 | 574.487,475 635.669,393 | 18 | 574.529,096 635.662,793 | 42.141 |
| 19 | 574.547,511 635.755,523 | 20 | 574.546,04 635.753,379 | 2.6 |
| 21 | 574.531,401 635.731,907 | 1 | 574.521,141 635.730,033 | 10.43 |

| Punct început | X / Y | Punct sfârșit | X / Y | Lungime segment (** (m) |
|---------------|----------------------------|---------------|----------------------------|-------------------------|
| 8 | 574.403,408 635.720,608 | 9 | 574.396,285 635.719,241 | 7.253 |
| 10 | 574.379,393 635.717,926 | 11 | 574.382,024 635.704,467 | 13.714 |
| 12 | 574.384,898 635.701,644 | 13 | 574.399,42 635.694,392 | 16.232 |
| 14 | 574.420,426 635.688,748 | 15 | 574.438,844 635.684,347 | 18.937 |
| 16 | 574.462,332 635.676,673 | 17 | 574.487,475 635.669,393 | 26.176 |
| 18 | 574.529,096 635.662,793 | 19 | 574.547,511 635.755,523 | 94.541 |
| 20 | 574.546,04 635.753,379 | 21 | 574.531,401 635.731,907 | 25.987 |

** Lungimile segmentelor sunt determinate în planul de proiecție Stereo 70 și sunt rotunjite la 1 milimetru.

*** Distanța dintre puncte este formată din segmente cumulate ce sunt mai mici decât valoarea 1 milimetru.

**DATE DESPRE IMOBILUL NR. 8639**

Oficiul de Cadastru și Publicitate Imobiliară NEAMT
Biroul de Cadastru și Publicitate Imobiliară Targu-Neamt

A. Partea I. Descrierea imobilului

TEREN Extravilan

Adresa: Jud. Neamt

| Nr. Crt | Nr cadastral Nr. topografic | Suprafața* (mp) | Observații / Referințe |
|---------|-----------------------------|-----------------|----------------------------------------|
| A1 | | 3.934 | Sector cadastral:219 Teren imprejmuit; |

B. Partea II. Proprietari și acte

| Inscrieri privitoare la dreptul de proprietate și alte drepturi reale | Referințe |
|--------------------------------------------------------------------------------------------------------------------------|-----------|
| / | |
| Act Administrativ nr. 7806, din 03/05/2023 emis de PRIMARIA COMUNEI PIPIRIG; | |
| B1 | A1 |
| Inscrierea posesiei, drept de PROPRIETATE, dobandit prin Lege, cota actuala 1/1, cota initiala 1/1 1) COJOCARU ADRIAN | |

C. Partea III. SARCINI .

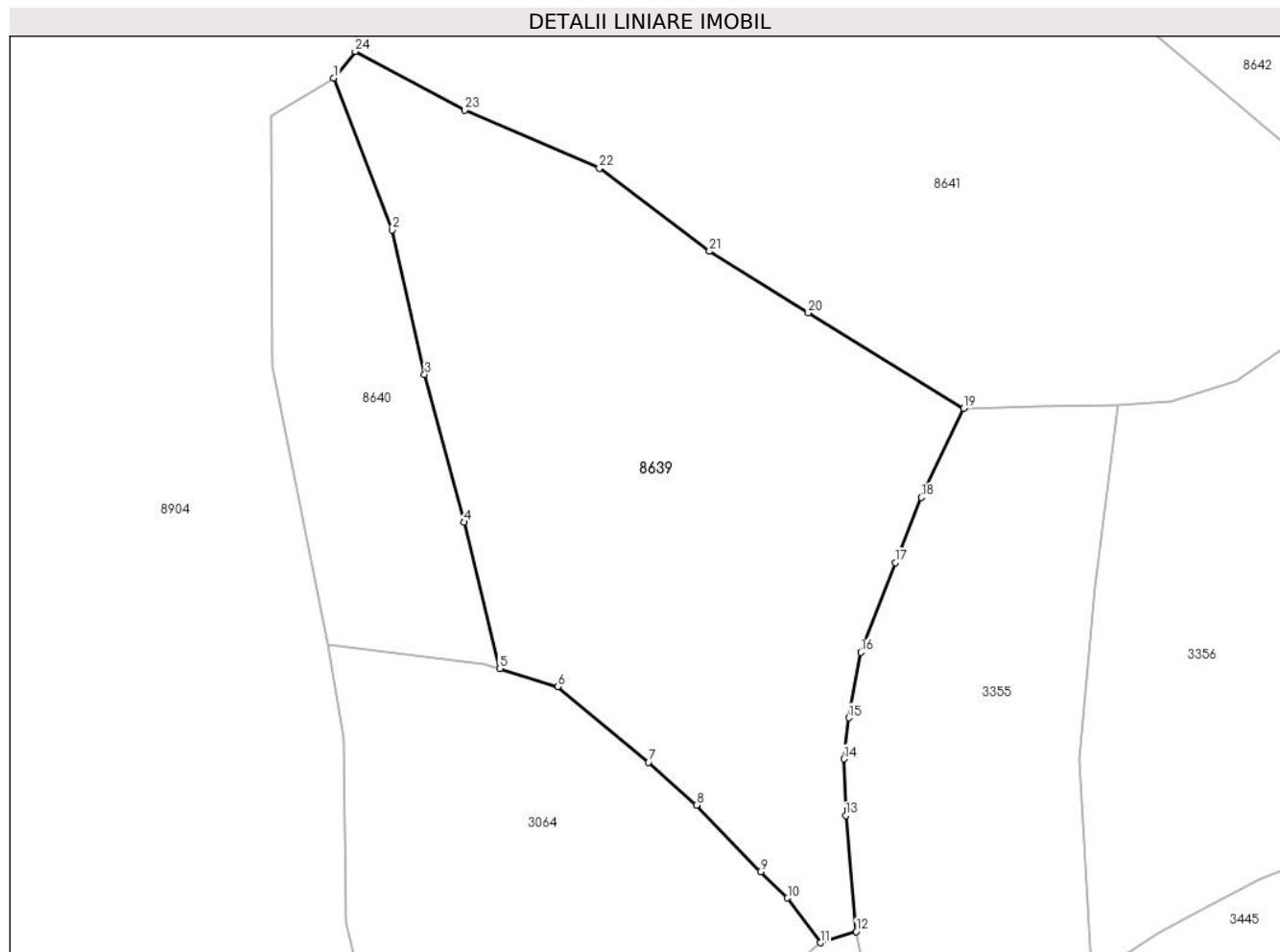
| Inscrieri privind dezmembramintele dreptului de proprietate, drepturi reale de garanție și sarcini | Referințe |
|----------------------------------------------------------------------------------------------------|-----------|
| NU SUNT | |

Anexa Nr. 1 La Partea I

Teren

| | | |
|--------------|-----------------|------------------------|
| Nr cadastral | Suprafața (mp)* | Observații / Referințe |
| | 3.934 | |

* Suprafața este determinată în planul de proiecție Stereo 70.



Date referitoare la teren

| Crt | Categorie folosință | Intra vilan | Suprafața (mp) | Tarla | Parcelă | Nr. topo | Observații / Referințe |
|-----|---------------------|-------------|----------------|-------|---------|----------|------------------------|
| 1 | faneata | NU | 3.934 | - | - | - | |

Lungime Segmente

1) Valorile lungimilor segmentelor sunt obținute din proiecție în plan.

| Punct început | X / Y | Punct sfârșit | X / Y | Lungime segment (** (m) |
|---------------|----------------------------|---------------|----------------------------|-------------------------|
| 1 | 575.840,942 634.491,59 | 2 | 575.848,113 634.472,992 | 19.933 |
| 3 | 575.852,086 634.455,244 | 4 | 575.856,962 634.437,102 | 18.786 |
| 5 | 575.861,341 634.419,139 | 6 | 575.868,471 634.416,936 | 7.463 |
| 7 | 575.879,616 634.407,645 | 8 | 575.885,5 634.402,389 | 7.89 |
| 9 | 575.893,365 634.394,216 | 10 | 575.896,684 634.390,975 | 4.639 |

| Punct început | X / Y | Punct sfârșit | X / Y | Lungime segment (** (m) |
|---------------|----------------------------|---------------|----------------------------|-------------------------|
| 2 | 575.848,113 634.472,992 | 3 | 575.852,086 634.455,244 | 18.187 |
| 4 | 575.856,962 634.437,102 | 5 | 575.861,341 634.419,139 | 18.489 |
| 6 | 575.868,471 634.416,936 | 7 | 575.879,616 634.407,645 | 14.51 |
| 8 | 575.885,5 634.402,389 | 9 | 575.893,365 634.394,216 | 11.343 |
| 10 | 575.896,684 634.390,975 | 11 | 575.900,719 634.385,49 | 6.809 |

| Punct început | X / Y | Punct sfârșit | X / Y | Lungime segment (** (m) |
|---------------|----------------------------|---------------|----------------------------|-------------------------|
| 11 | 575.900,719 634.385,49 | 12 | 575.905,112 634.386,874 | 4.606 |
| 13 | 575.903,84 634.401,101 | 14 | 575.903,6 634.408,046 | 6.949 |
| 15 | 575.904,191 634.413,096 | 16 | 575.905,68 634.421,143 | 8.184 |
| 17 | 575.909,934 634.432,146 | 18 | 575.913,136 634.440,141 | 8.612 |
| 19 | 575.918,303 634.451,088 | 20 | 575.899,221 634.462,788 | 22.383 |
| 21 | 575.887,077 634.470,352 | 22 | 575.873,574 634.480,537 | 16.913 |
| 23 | 575.857,03 634.487,701 | 24 | 575.843,571 634.494,883 | 15.255 |

| Punct început | X / Y | Punct sfârșit | X / Y | Lungime segment (** (m) |
|---------------|----------------------------|---------------|----------------------------|-------------------------|
| 12 | 575.905,112 634.386,874 | 13 | 575.903,84 634.401,101 | 14.284 |
| 14 | 575.903,6 634.408,046 | 15 | 575.904,191 634.413,096 | 5.084 |
| 16 | 575.905,68 634.421,143 | 17 | 575.909,934 634.432,146 | 11.797 |
| 18 | 575.913,136 634.440,141 | 19 | 575.918,303 634.451,088 | 12.105 |
| 20 | 575.899,221 634.462,788 | 21 | 575.887,077 634.470,352 | 14.307 |
| 22 | 575.873,574 634.480,537 | 23 | 575.857,03 634.487,701 | 18.029 |
| 24 | 575.843,571 634.494,883 | 1 | 575.840,942 634.491,59 | 4.214 |

** Lungimile segmentelor sunt determinate în planul de proiecție Stereo 70 și sunt rotunjite la 1 milimetru.

*** Distanța dintre puncte este formată din segmente cumulate ce sunt mai mici decât valoarea 1 milimetru.

**DATE DESPRE IMOBILUL NR. 8640**

Oficiul de Cadastru și Publicitate Imobiliară NEAMT
Biroul de Cadastru și Publicitate Imobiliară Targu-Neamt

A. Partea I. Descrierea imobilului

TEREN Extravilan

Adresa: Jud. Neamt

| Nr. Crt | Nr cadastral Nr. topografic | Suprafața* (mp) | Observații / Referințe |
|---------|-----------------------------|-----------------|----------------------------------------|
| A1 | | 1.165 | Sector cadastral:219 Teren imprejmuit; |

B. Partea II. Proprietari și acte

| Inscrieri privitoare la dreptul de proprietate și alte drepturi reale | | Referințe |
|-------------------------------------------------------------------------------|-----------------------------------------------------------------------------------------------------------------------|-----------|
| / | | |
| Act Administrativ nr. 10763, din 28/06/2023 emis de PRIMARIA COMUNEI PIPIRIG; | | |
| B1 | Inscrierea posesiei, drept de PROPRIETATE, dobandit prin Lege, cota actuala 1/1, cota initiala 1/1 1) COJOCARU ION | A1 |

C. Partea III. SARCINI .

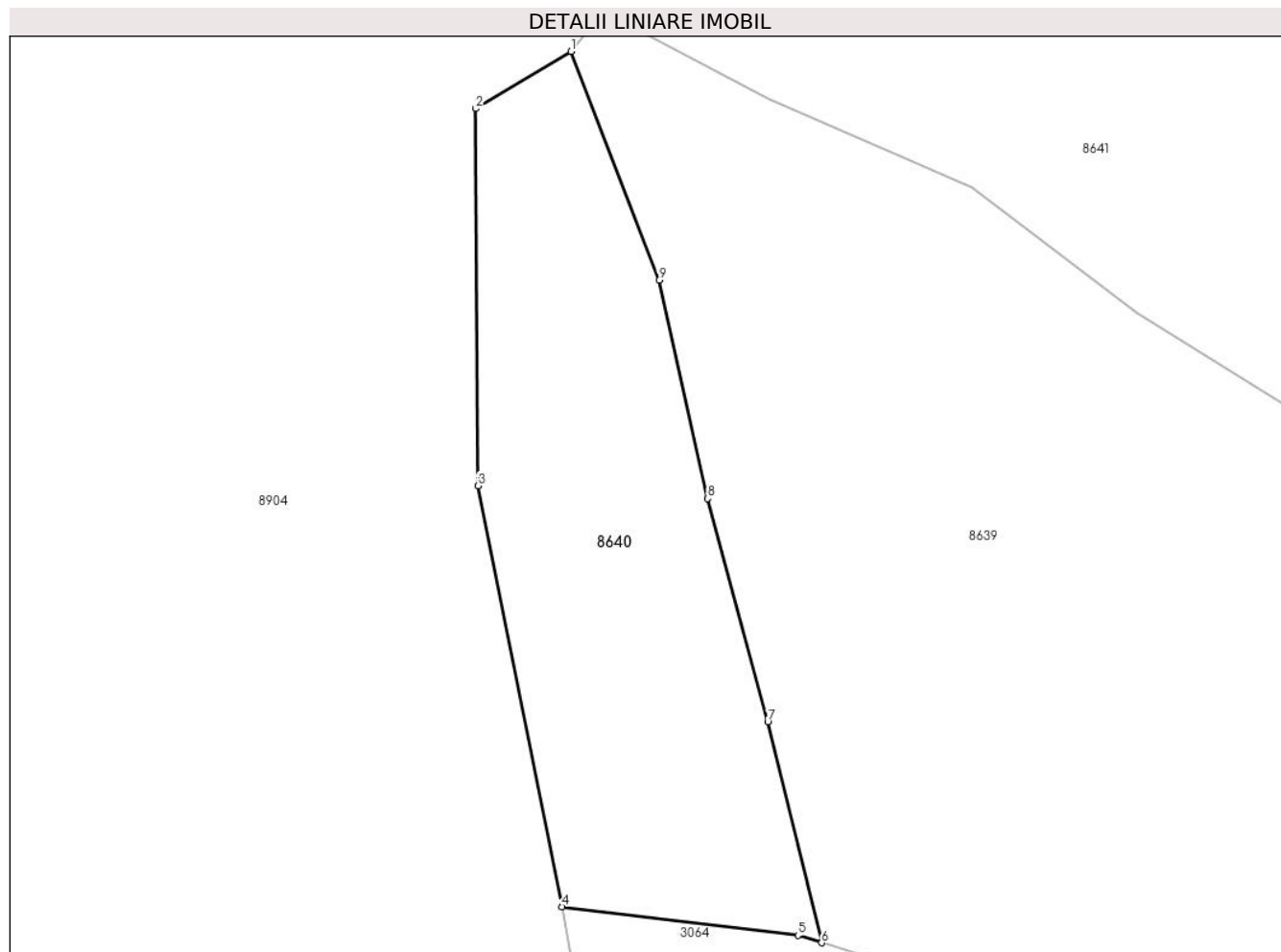
| Inscrieri privind dezmembramintele dreptului de proprietate, drepturi reale de garanție și sarcini | Referințe |
|----------------------------------------------------------------------------------------------------|-----------|
| NU SUNT | |

Anexa Nr. 1 La Partea I

Teren

| Nr cadastral | Suprafața (mp)* | Observații / Referințe |
|--------------|-----------------|------------------------|
| | 1.165 | |

* Suprafața este determinată în planul de proiecție Stereo 70.



Date referitoare la teren

| Crt | Categorie folosință | Intra vilan | Suprafața (mp) | Tarla | Parcelă | Nr. topo | Observații / Referințe |
|-----|---------------------|-------------|----------------|-------|---------|----------|------------------------|
| 1 | faneata | NU | 1.165 | - | - | - | |

Lungime Segmente

1) Valorile lungimilor segmentelor sunt obținute din proiecție în plan.

| Punct început | X / Y | Punct sfârșit | X / Y | Lungime segment (** (m) |
|---------------|----------------------------|---------------|----------------------------|-------------------------|
| 1 | 575.840,942 634.491,59 | 2 | 575.833,21 634.486,938 | 9.024 |
| 2 | 575.833,21 634.486,938 | 3 | 575.833,371 634.456,285 | 30.653 |
| 3 | 575.833,371 634.456,285 | 4 | 575.840,238 634.422,062 | 34.905 |
| 4 | 575.840,238 634.422,062 | 5 | 575.859,418 634.419,733 | 19.321 |
| 5 | 575.859,418 634.419,733 | 6 | 575.861,341 634.419,139 | 2.013 |

| Punct început | X / Y | Punct sfârșit | X / Y | Lungime segment (** (m) |
|---------------|----------------------------|---------------|----------------------------|-------------------------|
| 6 | 575.861,341 634.419,139 | 7 | 575.856,962 634.437,102 | 18.489 |
| 7 | 575.856,962 634.437,102 | 8 | 575.852,086 634.455,244 | 18.786 |
| 8 | 575.852,086 634.455,244 | 9 | 575.848,113 634.472,992 | 18.187 |
| 9 | 575.848,113 634.472,992 | 1 | 575.840,942 634.491,59 | 19.933 |

** Lungimile segmentelor sunt determinate în planul de proiecție Stereo 70 și sunt rotunjite la 1 milimetru.

*** Distanța dintre puncte este formată din segmente cumulate ce sunt mai mici decât valoarea 1 milimetru.

**DATE DESPRE IMOBILUL NR. 8641**

Oficiul de Cadastru și Publicitate Imobiliară NEAMT
Biroul de Cadastru și Publicitate Imobiliară Targu-Neamt

A. Partea I. Descrierea imobilului

TEREN Extravilan

Adresa: Jud. Neamt

| Nr. Crt | Nr cadastral Nr. topografic | Suprafața* (mp) | Observații / Referințe |
|---------|-----------------------------|-----------------|----------------------------------------|
| A1 | | 6.759 | Sector cadastral:219 Teren imprejmuit; |

B. Partea II. Proprietari și acte

| Inscrieri privitoare la dreptul de proprietate și alte drepturi reale | | Referințe |
|-----------------------------------------------------------------------|-------------------------------------------------------------------------------------------------------------------------------------------------------------------------|-----------|
| / | | |
| Act Normativ nr. 7, din 13/03/1996 emis de GUVERNUL ROMÂNIEI; | | |
| B1 | Inscrierea provizorie, drept de PROPRIETATE, dobandit prin Lege, cota actuala 1/1, cota initiala 1/1 1) COMUNA PIPIRIG, CIF:99999999999999, PROPRIETAR NEIDENTIFICAT | A1 |

C. Partea III. SARCINI .

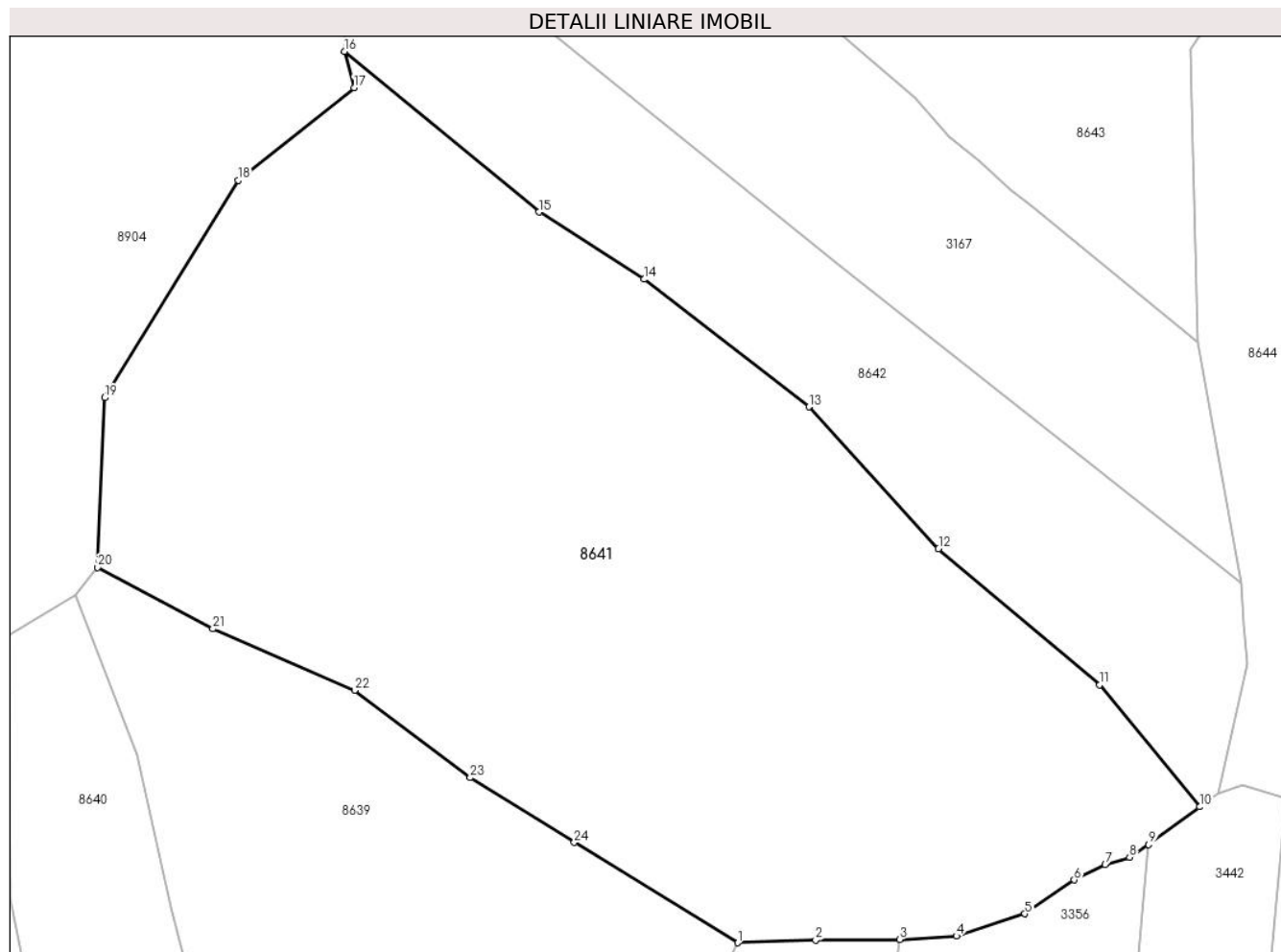
| Inscrieri privind dezmembramintele dreptului de proprietate, drepturi reale de garanție și sarcini | Referințe |
|----------------------------------------------------------------------------------------------------|-----------|
| NU SUNT | |

Anexa Nr. 1 La Partea I

Teren

| Nr cadastral | Suprafața (mp)* | Observații / Referințe |
|--------------|-----------------|------------------------|
| | 6.759 | |

* Suprafața este determinată în planul de proiecție Stereo 70.



Date referitoare la teren

| Crt | Categorie folosință | Intravilan | Suprafața (mp) | Tarla | Parcelă | Nr. topo | Observații / Referințe |
|-----|---------------------|------------|----------------|-------|---------|----------|------------------------|
| 1 | faneata | NU | 6.759 | - | - | - | |

Lungime Segmente

1) Valorile lungimilor segmentelor sunt obținute din proiecție în plan.

| Punct început | X / Y | Punct sfârșit | X / Y | Lungime segment (** (m) |
|---------------|----------------------------|---------------|----------------------------|-------------------------|
| 1 | 575.918,303 634.451,088 | 2 | 575.927,425 634.451,378 | 9.127 |
| 3 | 575.937,235 634.451,461 | 4 | 575.943,848 634.451,869 | 6.626 |
| 5 | 575.951,858 634.454,465 | 6 | 575.957,618 634.458,413 | 6.983 |
| 7 | 575.961,242 634.460,182 | 8 | 575.964,072 634.461,071 | 2.966 |
| 9 | 575.966,317 634.462,523 | 10 | 575.972,272 634.466,947 | 7.418 |

| Punct început | X / Y | Punct sfârșit | X / Y | Lungime segment (** (m) |
|---------------|----------------------------|---------------|----------------------------|-------------------------|
| 2 | 575.927,425 634.451,378 | 3 | 575.937,235 634.451,461 | 9.81 |
| 4 | 575.943,848 634.451,869 | 5 | 575.951,858 634.454,465 | 8.42 |
| 6 | 575.957,618 634.458,413 | 7 | 575.961,242 634.460,182 | 4.033 |
| 8 | 575.964,072 634.461,071 | 9 | 575.966,317 634.462,523 | 2.674 |
| 10 | 575.972,272 634.466,947 | 11 | 575.960,558 634.481,168 | 18.424 |

| Punct început | X / Y | Punct sfârșit | X / Y | Lungime segment (** (m)) |
|---------------|----------------------------|---------------|----------------------------|--------------------------|
| 11 | 575.960,558 634.481,168 | 12 | 575.941,778 634.497,055 | 24.598 |
| 13 | 575.926,641 634.513,593 | 14 | 575.907,37 634.528,48 | 24.351 |
| 15 | 575.895,097 634.536,313 | 16 | 575.872,373 634.555,057 | 29.457 |
| 17 | 575.873,513 634.550,826 | 18 | 575.859,99 634.540,045 | 17.295 |
| 19 | 575.844,373 634.514,662 | 20 | 575.843,571 634.494,883 | 19.795 |
| 21 | 575.857,03 634.487,701 | 22 | 575.873,574 634.480,537 | 18.029 |
| 23 | 575.887,077 634.470,352 | 24 | 575.899,221 634.462,788 | 14.307 |

| Punct început | X / Y | Punct sfârșit | X / Y | Lungime segment (** (m)) |
|---------------|----------------------------|---------------|----------------------------|--------------------------|
| 12 | 575.941,778 634.497,055 | 13 | 575.926,641 634.513,593 | 22.42 |
| 14 | 575.907,37 634.528,48 | 15 | 575.895,097 634.536,313 | 14.56 |
| 16 | 575.872,373 634.555,057 | 17 | 575.873,513 634.550,826 | 4.382 |
| 18 | 575.859,99 634.540,045 | 19 | 575.844,373 634.514,662 | 29.802 |
| 20 | 575.843,571 634.494,883 | 21 | 575.857,03 634.487,701 | 15.255 |
| 22 | 575.873,574 634.480,537 | 23 | 575.887,077 634.470,352 | 16.913 |
| 24 | 575.899,221 634.462,788 | 1 | 575.918,303 634.451,088 | 22.383 |

** Lungimile segmentelor sunt determinate în planul de proiecție Stereo 70 și sunt rotunjite la 1 milimetru.

*** Distanța dintre puncte este formată din segmente cumulate ce sunt mai mici decât valoarea 1 milimetru.

**DATE DESPRE IMOBILUL NR. 8642**

Oficiul de Cadastru și Publicitate Imobiliară NEAMT
Biroul de Cadastru și Publicitate Imobiliară Targu-Neamt

A. Partea I. Descrierea imobilului

TEREN Extravilan

Adresa: Jud. Neamt

| Nr. Crt | Nr cadastral Nr. topografic | Suprafața* (mp) | Observații / Referințe |
|---------|-----------------------------|-----------------|------------------------------------------|
| A1 | | 2.313 | Sector cadastral:219 Teren neimprejmuit; |

B. Partea II. Proprietari și acte

| Inscrieri privitoare la dreptul de proprietate și alte drepturi reale | | Referințe |
|------------------------------------------------------------------------------|----------------------------------------------------------------------------------------------------------------------------------------------------------|-----------|
| / | | |
| Act Administrativ nr. 7810, din 03/05/2023 emis de PRIMARIA COMUNEI PIPIRIG; | | |
| B1 | Inscrierea posesiei, drept de PROPRIETATE, dobandit prin Lege, cota actuala 1/1, cota initiala 1/1 1) LAZĂR IOANA 2) LAZĂR VASILE 3) LAZĂR IOAN | A1 |

C. Partea III. SARCINI .

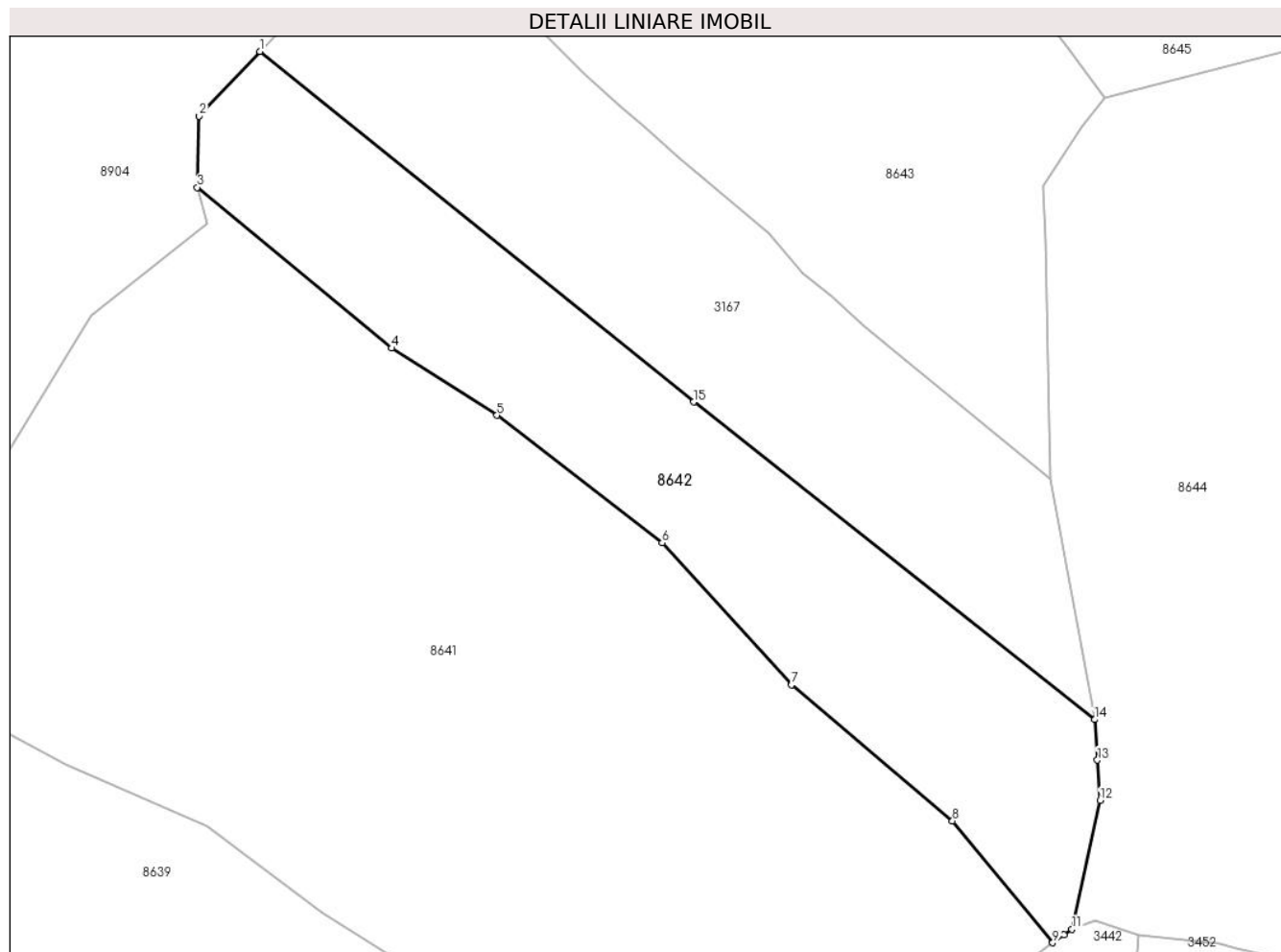
| Inscrieri privind dezmembramintele dreptului de proprietate, drepturi reale de garanție și sarcini | Referințe |
|----------------------------------------------------------------------------------------------------|-----------|
| NU SUNT | |

Anexa Nr. 1 La Partea I

Teren

| | | |
|--------------|-----------------|------------------------|
| Nr cadastral | Suprafața (mp)* | Observații / Referințe |
| | 2.313 | |

* Suprafața este determinată în planul de proiecție Stereo 70.



Date referitoare la teren

| Crt | Categorie folosință | Intra vilan | Suprafața (mp) | Tarla | Parcelă | Nr. topo | Observații / Referințe |
|-----|---------------------|-------------|----------------|-------|---------|----------|------------------------|
| 1 | faneata | NU | 2.313 | - | - | - | |

Lungime Segmente

1) Valorile lungimilor segmentelor sunt obținute din proiecție în plan.

| Punct început | X / Y | Punct sfârșit | X / Y | Lungime segment (** (m) |
|---------------|----------------------------|---------------|----------------------------|-------------------------|
| 1 | 575.879,66 634.570,916 | 2 | 575.872,597 634.563,37 | 10.336 |
| 2 | 575.872,597 634.563,37 | 3 | 575.872,373 634.555,057 | 8.316 |
| 3 | 575.872,373 634.555,057 | 4 | 575.895,097 634.536,313 | 29.457 |
| 4 | 575.895,097 634.536,313 | 5 | 575.907,37 634.528,48 | 14.56 |
| 5 | 575.907,37 634.528,48 | 6 | 575.926,641 634.513,593 | 24.351 |

| Punct început | X / Y | Punct sfârșit | X / Y | Lungime segment (** (m) |
|---------------|----------------------------|---------------|----------------------------|-------------------------|
| 6 | 575.926,641 634.513,593 | 7 | 575.941,778 634.497,055 | 22.42 |
| 7 | 575.941,778 634.497,055 | 8 | 575.960,558 634.481,168 | 24.598 |
| 8 | 575.960,558 634.481,168 | 9 | 575.972,272 634.466,947 | 18.424 |
| 9 | 575.972,272 634.466,947 | 10 | 575.973,569 634.467,91 | 1.615 |
| 10 | 575.973,569 634.467,91 | 11 | 575.974,499 634.468,528 | 1.117 |
| 11 | 575.974,499 634.468,528 | 12 | 575.977,791 634.483,531 | 15.36 |
| 12 | 575.977,791 634.483,531 | 13 | 575.977,472 634.488,258 | 4.738 |
| 13 | 575.977,472 634.488,258 | 14 | 575.977,153 634.492,984 | 4.737 |
| 14 | 575.977,153 634.492,984 | 15 | 575.930,321 634.530,031 | 59.714 |
| 15 | 575.930,321 634.530,031 | 1 | 575.879,66 634.570,916 | 65.101 |

** Lungimile segmentelor sunt determinate în planul de proiecție Stereo 70 și sunt rotunjite la 1 milimetru.

*** Distanța dintre puncte este formată din segmente cumulate ce sunt mai mici decât valoarea 1 milimetru.

**DATE DESPRE IMOBILUL NR. 8643**

Oficiul de Cadastru și Publicitate Imobiliară NEAMT
Biroul de Cadastru și Publicitate Imobiliară Targu-Neamt

A. Partea I. Descrierea imobilului

TEREN Extravilan

Adresa: Jud. Neamt

| Nr. Crt | Nr cadastral Nr. topografic | Suprafața* (mp) | Observații / Referințe |
|---------|-----------------------------|-----------------|----------------------------------------|
| A1 | | 3.252 | Sector cadastral:219 Teren imprejmuit; |

B. Partea II. Proprietari și acte

| Inscrieri privitoare la dreptul de proprietate și alte drepturi reale | | Referințe |
|-----------------------------------------------------------------------|-------------------------------------------------------------------------------------------------------------------------------------------------------------------------|-----------|
| / | | |
| Act Normativ nr. 7, din 13/03/1996 emis de GUVERNUL ROMÂNIEI; | | |
| B1 | Inscrierea provizorie, drept de PROPRIETATE, dobandit prin Lege, cota actuala 1/1, cota initiala 1/1 1) COMUNA PIPIRIG, CIF:99999999999999, PROPRIETAR NEIDENTIFICAT | A1 |

C. Partea III. SARCINI .

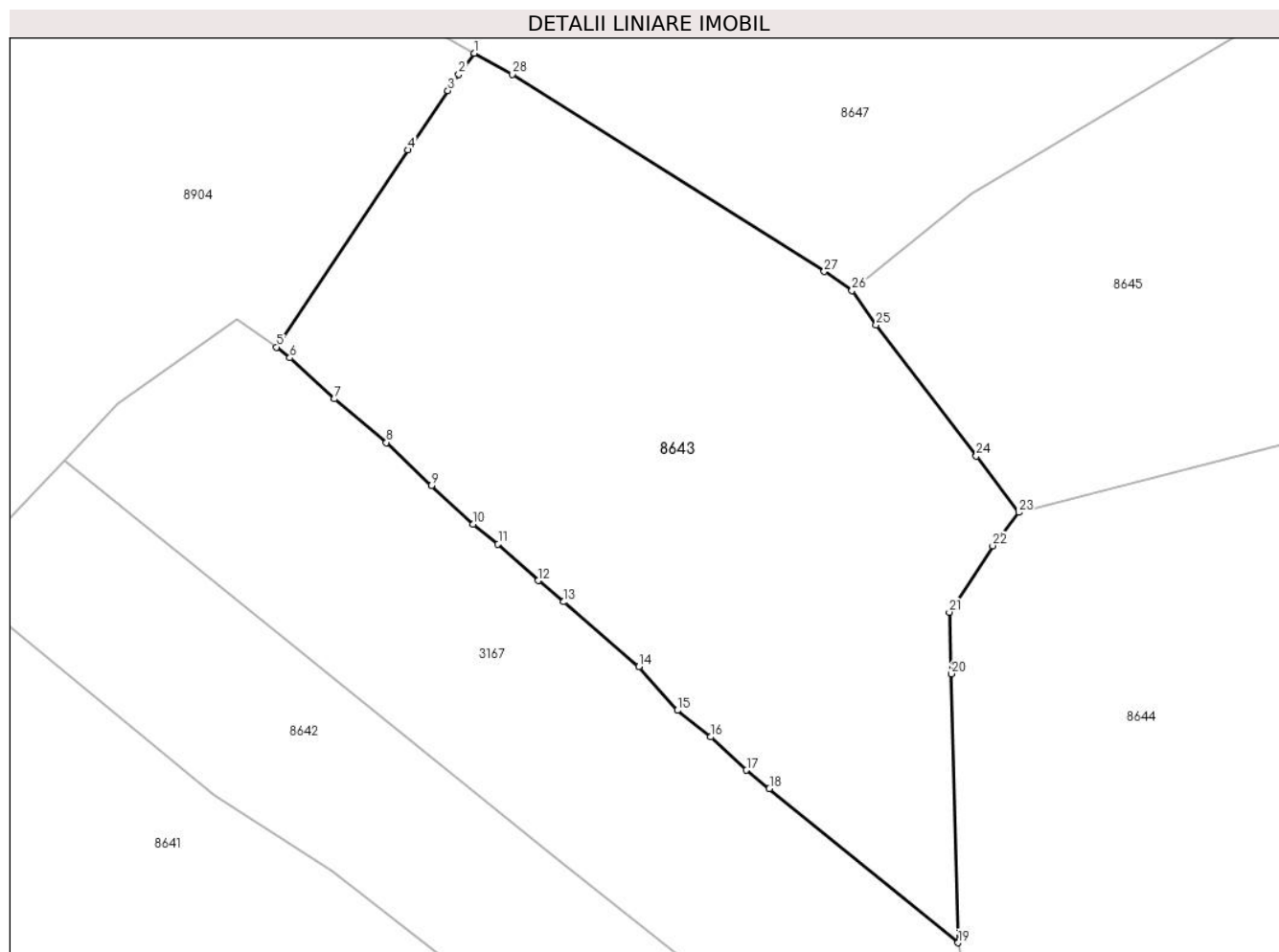
| Inscrieri privind dezmembramintele dreptului de proprietate, drepturi reale de garanție și sarcini | Referințe |
|----------------------------------------------------------------------------------------------------|-----------|
| NU SUNT | |

Anexa Nr. 1 La Partea I

Teren

| Nr cadastral | Suprafața (mp)* | Observații / Referințe |
|--------------|-----------------|------------------------|
| | 3.252 | |

* Suprafața este determinată în planul de proiecție Stereo 70.



Date referitoare la teren

| Crt | Categorie folosință | Intravilan | Suprafața (mp) | Tarla | Parcelă | Nr. topo | Observații / Referințe |
|-----|---------------------|------------|----------------|-------|---------|----------|------------------------|
| 1 | faneata | NU | 3.252 | - | - | - | |

Lungime Segmente

1) Valorile lungimilor segmentelor sunt obținute din proiecție în plan.

| Punct început | X / Y | Punct sfârșit | X / Y | Lungime segment (** (m) |
|---------------|----------------------------|---------------|----------------------------|-------------------------|
| 1 | 575.922,04 634.613,004 | 2 | 575.920,423 634.610,839 | 2.702 |
| 3 | 575.919,307 634.609,152 | 4 | 575.915,167 634.603,012 | 7.405 |
| 5 | 575.901,596 634.582,639 | 6 | 575.902,96 634.581,527 | 1.76 |
| 7 | 575.907,56 634.577,288 | 8 | 575.912,958 634.572,777 | 7.035 |
| 9 | 575.917,602 634.568,34 | 10 | 575.921,938 634.564,355 | 5.889 |

| Punct început | X / Y | Punct sfârșit | X / Y | Lungime segment (** (m) |
|---------------|----------------------------|---------------|----------------------------|-------------------------|
| 2 | 575.920,423 634.610,839 | 3 | 575.919,307 634.609,152 | 2.023 |
| 4 | 575.915,167 634.603,012 | 5 | 575.901,596 634.582,639 | 24.479 |
| 6 | 575.902,96 634.581,527 | 7 | 575.907,56 634.577,288 | 6.255 |
| 8 | 575.912,958 634.572,777 | 9 | 575.917,602 634.568,34 | 6.423 |
| 10 | 575.921,938 634.564,355 | 11 | 575.924,484 634.562,308 | 3.267 |

| Punct început | X / Y | Punct sfârșit | X / Y | Lungime segment (** (m) |
|---------------|----------------------------|---------------|----------------------------|-------------------------|
| 11 | 575.924,484 634.562,308 | 12 | 575.928,668 634.558,514 | 5.648 |
| 13 | 575.931,288 634.556,322 | 14 | 575.939,062 634.549,631 | 10.257 |
| 15 | 575.943,04 634.545,104 | 16 | 575.946,483 634.542,363 | 4.401 |
| 17 | 575.950,176 634.538,918 | 18 | 575.952,558 634.537,04 | 3.033 |
| 19 | 575.972,049 634.521,094 | 20 | 575.971,378 634.548,894 | 27.808 |
| 21 | 575.971,154 634.555,258 | 22 | 575.975,633 634.562,112 | 8.188 |
| 23 | 575.978,33 634.565,569 | 24 | 575.973,942 634.571,377 | 7.279 |
| 25 | 575.963,585 634.584,938 | 26 | 575.961,099 634.588,499 | 4.343 |
| 27 | 575.958,224 634.590,45 | 28 | 575.925,986 634.610,839 | 38.144 |

| Punct început | X / Y | Punct sfârșit | X / Y | Lungime segment (** (m) |
|---------------|----------------------------|---------------|----------------------------|-------------------------|
| 12 | 575.928,668 634.558,514 | 13 | 575.931,288 634.556,322 | 3.416 |
| 14 | 575.939,062 634.549,631 | 15 | 575.943,04 634.545,104 | 6.026 |
| 16 | 575.946,483 634.542,363 | 17 | 575.950,176 634.538,918 | 5.05 |
| 18 | 575.952,558 634.537,04 | 19 | 575.972,049 634.521,094 | 25.183 |
| 20 | 575.971,378 634.548,894 | 21 | 575.971,154 634.555,258 | 6.368 |
| 22 | 575.975,633 634.562,112 | 23 | 575.978,33 634.565,569 | 4.385 |
| 24 | 575.973,942 634.571,377 | 25 | 575.963,585 634.584,938 | 17.064 |
| 26 | 575.961,099 634.588,499 | 27 | 575.958,224 634.590,45 | 3.474 |
| 28 | 575.925,986 634.610,839 | 1 | 575.922,04 634.613,004 | 4.501 |

** Lungimile segmentelor sunt determinate în planul de proiecție Stereo 70 și sunt rotunjite la 1 milimetru.

*** Distanța dintre puncte este formată din segmente cumulate ce sunt mai mici decât valoarea 1 milimetru.

**DATE DESPRE IMOBILUL NR. 8644**

Oficiul de Cadastru și Publicitate Imobiliară NEAMT
Biroul de Cadastru și Publicitate Imobiliară Targu-Neamt

A. Partea I. Descrierea imobilului

TEREN Extravilan

Adresa: Jud. Neamt

| Nr. Crt | Nr cadastral Nr. topografic | Suprafața* (mp) | Observații / Referințe |
|---------|-----------------------------|-----------------|----------------------------------------|
| A1 | | 10.187 | Sector cadastral:219 Teren imprejmuit; |

B. Partea II. Proprietari și acte

| Inscrieri privitoare la dreptul de proprietate și alte drepturi reale | | Referințe |
|-------------------------------------------------------------------------------|----------------------------------------------------------------------------------------------------------------------------|-----------|
| / | | |
| Act Administrativ nr. 10765, din 28/06/2023 emis de PRIMARIA COMUNEI PIPIRIG; | | |
| B1 | Inscrierea posesiei, drept de PROPRIETATE, dobandit prin Lege, cota actuala 1/1, cota initiala 1/1 1) DUMITRIU GHEORGHE | A1 |

C. Partea III. SARCINI .

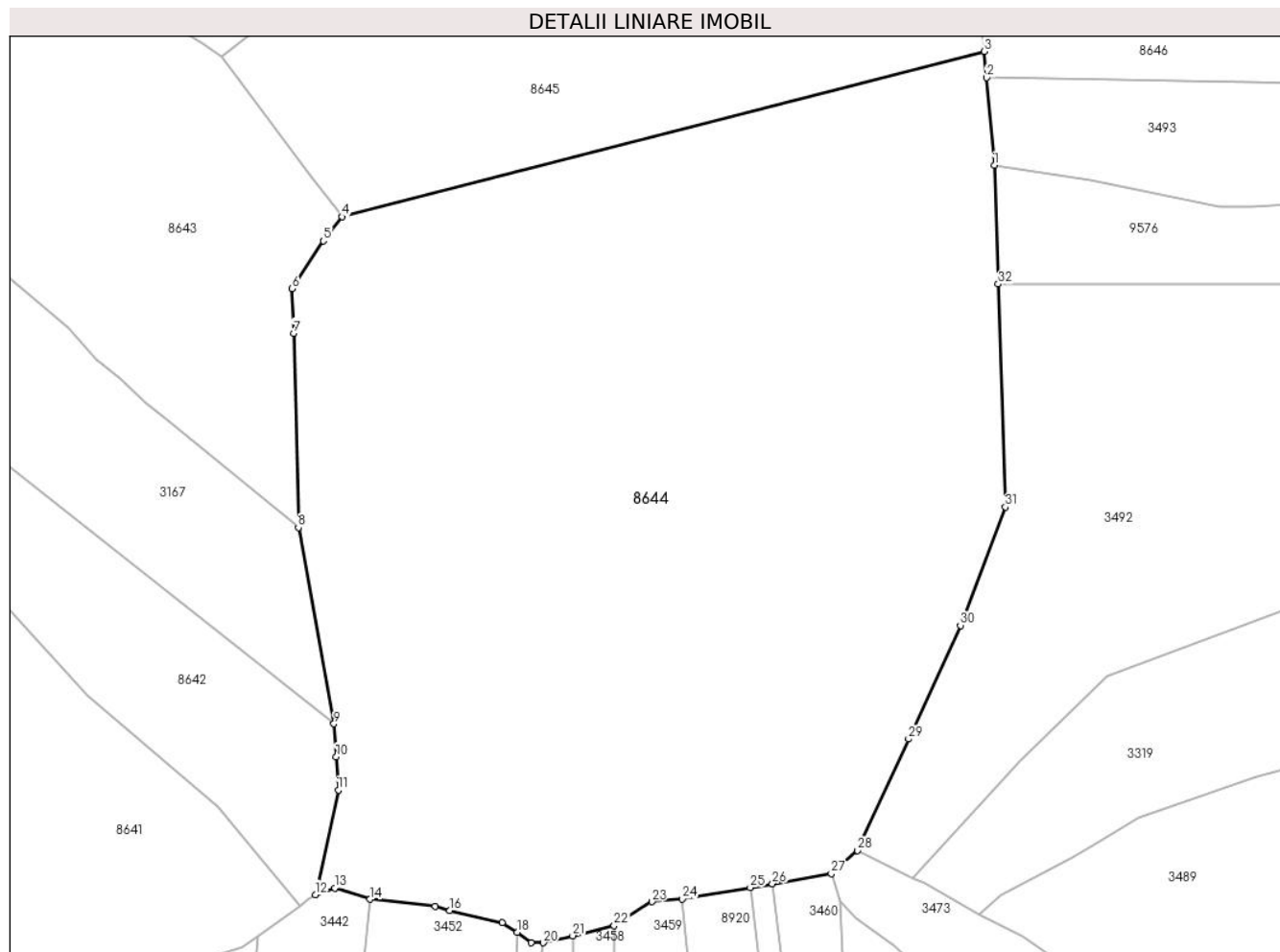
| Inscrieri privind dezmembramintele dreptului de proprietate, drepturi reale de garanție și sarcini | Referințe |
|----------------------------------------------------------------------------------------------------|-----------|
| NU SUNT | |

Anexa Nr. 1 La Partea I

Teren

| Nr cadastral | Suprafața (mp)* | Observații / Referințe |
|--------------|-----------------|------------------------|
| | 10.187 | |

* Suprafața este determinată în planul de proiecție Stereo 70.



Date referitoare la teren

| Crt | Categorie folosință | Intra vilan | Suprafața (mp) | Tarla | Parcelă | Nr. topo | Observații / Referințe |
|-----|---------------------|-------------|----------------|-------|---------|----------|------------------------|
| 1 | faneata | NU | 10.187 | - | - | - | |

Lungime Segmente

1) Valorile lungimilor segmentelor sunt obținute din proiecție în plan.

| Punct început | X / Y | Punct sfârșit | X / Y | Lungime segment (** (m) |
|---------------|----------------------------|---------------|----------------------------|-------------------------|
| 1 | 576.071,783 634.572,913 | 2 | 576.070,673 634.585,467 | 12.603 |
| 3 | 576.070,34 634.589,221 | 4 | 575.978,33 634.565,569 | 95.001 |
| 5 | 575.975,633 634.562,112 | 6 | 575.971,154 634.555,258 | 8.188 |
| 7 | 575.971,378 634.548,894 | 8 | 575.972,049 634.521,094 | 27.808 |
| 9 | 575.977,153 634.492,984 | 10 | 575.977,472 634.488,258 | 4.737 |

| Punct început | X / Y | Punct sfârșit | X / Y | Lungime segment (** (m) |
|---------------|----------------------------|---------------|----------------------------|-------------------------|
| 2 | 576.070,673 634.585,467 | 3 | 576.070,34 634.589,221 | 3.769 |
| 4 | 575.978,33 634.565,569 | 5 | 575.975,633 634.562,112 | 4.385 |
| 6 | 575.971,154 634.555,258 | 7 | 575.971,378 634.548,894 | 6.368 |
| 8 | 575.972,049 634.521,094 | 9 | 575.977,153 634.492,984 | 28.57 |
| 10 | 575.977,472 634.488,258 | 11 | 575.977,791 634.483,531 | 4.738 |

| Punct început | X / Y | Punct sfârșit | X / Y | Lungime segment (** (m) |
|---------------|----------------------------|---------------|----------------------------|-------------------------|
| 11 | 575.977,791 634.483,531 | 12 | 575.974,499 634.468,528 | 15.36 |
| 13 | 575.977,279 634.469,476 | 14 | 575.982,324 634.467,886 | 5.29 |
| 15 | 575.991,687 634.466,906 | 16 | 575.993,754 634.466,247 | 2.17 |
| 17 | 576.001,257 634.464,538 | 18 | 576.003,4 634.463,175 | 2.54 |
| 19 | 576.005,402 634.461,653 | 20 | 576.007,155 634.461,653 | 1.753 |
| 21 | 576.011,359 634.462,659 | 22 | 576.017,301 634.464,081 | 6.11 |
| 23 | 576.022,727 634.467,52 | 24 | 576.027,075 634.467,918 | 4.366 |
| 25 | 576.036,793 634.469,566 | 26 | 576.039,986 634.470,108 | 3.239 |
| 27 | 576.048,438 634.471,542 | 28 | 576.052,19 634.474,867 | 5.013 |
| 29 | 576.059,472 634.490,815 | 30 | 576.066,911 634.507,07 | 17.876 |
| 31 | 576.073,343 634.524,032 | 32 | 576.072,325 634.555,941 | 31.925 |

| Punct început | X / Y | Punct sfârșit | X / Y | Lungime segment (** (m) |
|---------------|----------------------------|---------------|----------------------------|-------------------------|
| 12 | 575.974,499 634.468,528 | 13 | 575.977,279 634.469,476 | 2.937 |
| 14 | 575.982,324 634.467,886 | 15 | 575.991,687 634.466,906 | 9.414 |
| 16 | 575.993,754 634.466,247 | 17 | 576.001,257 634.464,538 | 7.695 |
| 18 | 576.003,4 634.463,175 | 19 | 576.005,402 634.461,653 | 2.515 |
| 20 | 576.007,155 634.461,653 | 21 | 576.011,359 634.462,659 | 4.323 |
| 22 | 576.017,301 634.464,081 | 23 | 576.022,727 634.467,52 | 6.424 |
| 24 | 576.027,075 634.467,918 | 25 | 576.036,793 634.469,566 | 9.857 |
| 26 | 576.039,986 634.470,108 | 27 | 576.048,438 634.471,542 | 8.573 |
| 28 | 576.052,19 634.474,867 | 29 | 576.059,472 634.490,815 | 17.532 |
| 30 | 576.066,911 634.507,07 | 31 | 576.073,343 634.524,032 | 18.141 |
| 32 | 576.072,325 634.555,941 | 1 | 576.071,783 634.572,913 | 16.981 |

** Lungimile segmentelor sunt determinate în planul de proiecție Stereo 70 și sunt rotunjite la 1 milimetru.

*** Distanța dintre puncte este formată din segmente cumulate ce sunt mai mici decât valoarea 1 milimetru.

**DATE DESPRE IMOBILUL NR. 8645**

Oficiul de Cadastru și Publicitate Imobiliară NEAMT
Biroul de Cadastru și Publicitate Imobiliară Targu-Neamt

A. Partea I. Descrierea imobilului

TEREN Extravilan

Adresa: Jud. Neamt

| Nr. Crt | Nr cadastral Nr. topografic | Suprafața* (mp) | Observații / Referințe |
|---------|-----------------------------|-----------------|----------------------------------------|
| A1 | | 4.925 | Sector cadastral:219 Teren imprejmuit; |

B. Partea II. Proprietari și acte

| Inscrieri privitoare la dreptul de proprietate și alte drepturi reale | | Referințe |
|-------------------------------------------------------------------------------|----------------------------------------------------------------------------------------------------------------------------------------------|-----------|
| / | | |
| Act Administrativ nr. 10766, din 28/06/2023 emis de PRIMARIA COMUNEI PIPIRIG; | | |
| B1 | Inscrierea posesiei, drept de PROPRIETATE, dobandit prin Lege, cota actuala 1/1, cota initiala 1/1 1) MUTU GHEORGHE 2) MUTU PARASCHIVA | A1 |

C. Partea III. SARCINI .

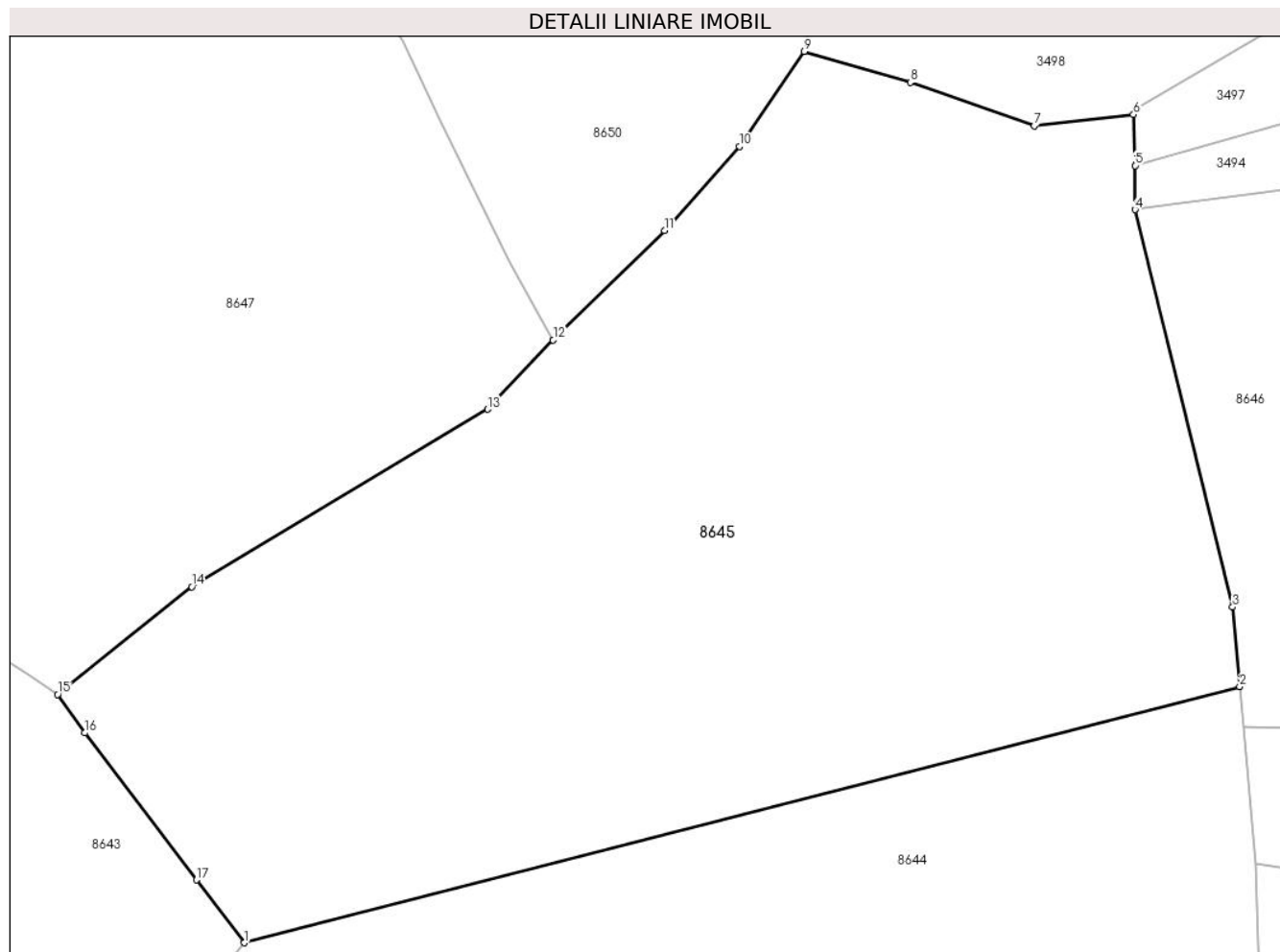
| Inscrieri privind dezmembramintele dreptului de proprietate, drepturi reale de garanție și sarcini | Referințe |
|----------------------------------------------------------------------------------------------------|-----------|
| NU SUNT | |

Anexa Nr. 1 La Partea I

Teren

| Nr cadastral | Suprafața (mp)* | Observații / Referințe |
|--------------|-----------------|------------------------|
| | 4.925 | |

* Suprafața este determinată în planul de proiecție Stereo 70.



Date referitoare la teren

| Crt | Categorie folosință | Intra vilan | Suprafața (mp) | Tarla | Parcelă | Nr. topo | Observații / Referințe |
|-----|---------------------|-------------|----------------|-------|---------|----------|------------------------|
| 1 | faneata | NU | 4.925 | - | - | - | |

Lungime Segmente

1) Valorile lungimilor segmentelor sunt obținute din proiecție în plan.

| Punct început | X / Y | Punct sfârșit | X / Y | Lungime segment (** (m) |
|---------------|----------------------------|---------------|----------------------------|-------------------------|
| 1 | 575.978,33 634.565,569 | 2 | 576.070,34 634.589,221 | 95.001 |
| 2 | 576.070,34 634.589,221 | 3 | 576.069,691 634.596,561 | 7.369 |
| 3 | 576.069,691 634.596,561 | 4 | 576.060,678 634.633,251 | 37.781 |
| 4 | 576.060,678 634.633,251 | 5 | 576.060,678 634.637,309 | 4.058 |
| 5 | 576.060,678 634.637,309 | 6 | 576.060,533 634.642,026 | 4.719 |

| Punct început | X / Y | Punct sfârșit | X / Y | Lungime segment (** (m) |
|---------------|----------------------------|---------------|----------------------------|-------------------------|
| 6 | 576.060,533 634.642,026 | 7 | 576.051,348 634.640,993 | 9.243 |
| 7 | 576.051,348 634.640,993 | 8 | 576.039,902 634.644,998 | 12.126 |
| 8 | 576.039,902 634.644,998 | 9 | 576.030,085 634.647,853 | 10.224 |
| 9 | 576.030,085 634.647,853 | 10 | 576.024,112 634.639,078 | 10.615 |
| 10 | 576.024,112 634.639,078 | 11 | 576.017,187 634.631,311 | 10.406 |
| 11 | 576.017,187 634.631,311 | 12 | 576.006,891 634.621,219 | 14.417 |
| 12 | 576.006,891 634.621,219 | 13 | 576.000,838 634.614,818 | 8.81 |
| 13 | 576.000,838 634.614,818 | 14 | 575.973,5 634.598,433 | 31.872 |
| 14 | 575.973,5 634.598,433 | 15 | 575.961,099 634.588,499 | 15.889 |
| 15 | 575.961,099 634.588,499 | 16 | 575.963,585 634.584,938 | 4.343 |
| 16 | 575.963,585 634.584,938 | 17 | 575.973,942 634.571,377 | 17.064 |
| 17 | 575.973,942 634.571,377 | 1 | 575.978,33 634.565,569 | 7.279 |

** Lungimile segmentelor sunt determinate în planul de proiecție Stereo 70 și sunt rotunjite la 1 milimetru.

*** Distanța dintre puncte este formată din segmente cumulate ce sunt mai mici decât valoarea 1 milimetru.

**DATE DESPRE IMOBILUL NR. 8646**

Oficiul de Cadastru și Publicitate Imobiliară NEAMT
Biroul de Cadastru și Publicitate Imobiliară Targu-Neamt

A. Partea I. Descrierea imobilului

TEREN Necunoscut

Adresa: Loc. Pluton, Str Agăpieni, Jud. Neamt, si extravilan UAT Pipirig

| Nr. Crt | Nr cadastral Nr. topografic | Suprafața* (mp) | Observații / Referințe |
|---------|-----------------------------|-----------------|----------------------------------------|
| A1 | | 10.804 | Sector cadastral:219 Teren imprejmuit; |

B. Partea II. Proprietari și acte

| Inscrieri privitoare la dreptul de proprietate și alte drepturi reale | | Referințe |
|------------------------------------------------------------------------------|---------------------------------------------------------------------------------------------------------------------------------------------------------|-----------|
| / | | |
| Act Administrativ nr. 5737, din 03/04/2023 emis de PRIMARIA COMUNEI PIPIRIG; | | |
| B1 | Inscrierea posesiei, drept de PROPRIETATE, dobandit prin Lege, cota actuala 1/1, cota initiala 1/1 1) ANTON VASILE 2) ANTON EUGENIA | A1 |

C. Partea III. SARCINI .

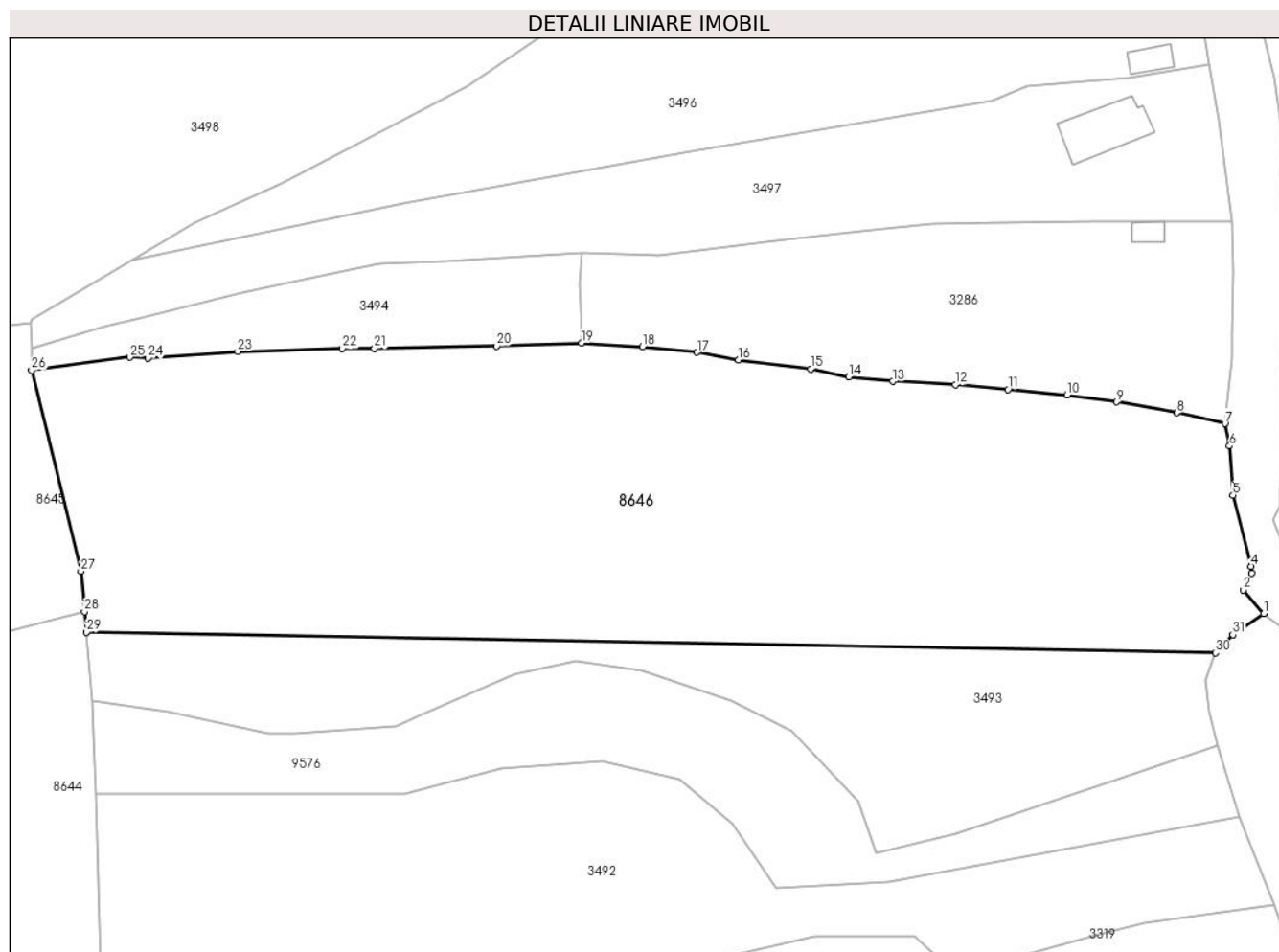
| Inscrieri privind dezmembramintele dreptului de proprietate, drepturi reale de garanție și sarcini | Referințe |
|----------------------------------------------------------------------------------------------------|-----------|
| NU SUNT | |

Anexa Nr. 1 La Partea I

Teren

| Nr cadastral | Suprafața (mp)* | Observații / Referințe |
|--------------|-----------------|------------------------|
| | 10.804 | |

* Suprafața este determinată în planul de proiecție Stereo 70.



Date referitoare la teren

| Crt | Categorie folosință | Intravilan | Suprafața (mp) | Tarla | Parcelă | Nr. topo | Observații / Referințe |
|-----|---------------------|------------|----------------|-------|---------|----------|------------------------|
| 1 | faneata | DA | 4.499 | - | - | - | |
| 2 | faneata | NU | 6.305 | - | - | - | |

Lungime Segmente

1) Valorile lungimilor segmentelor sunt obținute din proiecție în plan.

| Punct început | X / Y | Punct sfârșit | X / Y | Lungime segment (** (m) |
|---------------|----------------------------|---------------|----------------------------|-------------------------|
| 1 | 576.285,8 634.588,844 | 2 | 576.282,013 634.593,153 | 5.737 |
| 3 | 576.283,61 634.596,205 | 4 | 576.283,515 634.597,451 | 1.25 |
| 5 | 576.280,192 634.610,435 | 6 | 576.279,566 634.619,457 | 9.044 |
| 7 | 576.278,721 634.623,54 | 8 | 576.269,941 634.625,498 | 8.996 |

| Punct început | X / Y | Punct sfârșit | X / Y | Lungime segment (** (m) |
|---------------|----------------------------|---------------|----------------------------|-------------------------|
| 2 | 576.282,013 634.593,153 | 3 | 576.283,61 634.596,205 | 3.445 |
| 4 | 576.283,515 634.597,451 | 5 | 576.280,192 634.610,435 | 13.402 |
| 6 | 576.279,566 634.619,457 | 7 | 576.278,721 634.623,54 | 4.17 |
| 8 | 576.269,941 634.625,498 | 9 | 576.258,953 634.627,499 | 11.169 |

| Punct început | X / Y | Punct sfârșit | X / Y | Lungime segment (** (m) |
|---------------|----------------------------|---------------|----------------------------|-------------------------|
| 9 | 576.258,953 634.627,499 | 10 | 576.249,879 634.628,8 | 9.167 |
| 11 | 576.239,08 634.629,788 | 12 | 576.229,477 634.630,666 | 9.643 |
| 13 | 576.217,982 634.631,26 | 14 | 576.210,013 634.632,035 | 8.007 |
| 15 | 576.203,038 634.633,507 | 16 | 576.189,845 634.635,187 | 13.3 |
| 17 | 576.182,265 634.636,534 | 18 | 576.172,314 634.637,555 | 10.003 |
| 19 | 576.161,143 634.638,226 | 20 | 576.145,643 634.637,68 | 15.51 |
| 21 | 576.123,312 634.637,241 | 22 | 576.117,435 634.637,241 | 5.877 |
| 23 | 576.098,324 634.636,673 | 24 | 576.081,97 634.635,468 | 16.398 |
| 25 | 576.078,622 634.635,649 | 26 | 576.060,678 634.633,251 | 18.104 |
| 27 | 576.069,691 634.596,561 | 28 | 576.070,34 634.589,221 | 7.369 |
| 29 | 576.070,673 634.585,467 | 30 | 576.276,982 634.581,677 | 206.344 |
| 31 | 576.280,162 634.584,982 | 1 | 576.285,8 634.588,844 | 6.834 |

| Punct început | X / Y | Punct sfârșit | X / Y | Lungime segment (** (m) |
|---------------|----------------------------|---------------|----------------------------|-------------------------|
| 10 | 576.249,879 634.628,8 | 11 | 576.239,08 634.629,788 | 10.844 |
| 12 | 576.229,477 634.630,666 | 13 | 576.217,982 634.631,26 | 11.51 |
| 14 | 576.210,013 634.632,035 | 15 | 576.203,038 634.633,507 | 7.129 |
| 16 | 576.189,845 634.635,187 | 17 | 576.182,265 634.636,534 | 7.699 |
| 18 | 576.172,314 634.637,555 | 19 | 576.161,143 634.638,226 | 11.191 |
| 20 | 576.145,643 634.637,68 | 21 | 576.123,312 634.637,241 | 22.335 |
| 22 | 576.117,435 634.637,241 | 23 | 576.098,324 634.636,673 | 19.119 |
| 24 | 576.081,97 634.635,468 | 25 | 576.078,622 634.635,649 | 3.353 |
| 26 | 576.060,678 634.633,251 | 27 | 576.069,691 634.596,561 | 37.781 |
| 28 | 576.070,34 634.589,221 | 29 | 576.070,673 634.585,467 | 3.769 |
| 30 | 576.276,982 634.581,677 | 31 | 576.280,162 634.584,982 | 4.586 |

** Lungimile segmentelor sunt determinate în planul de proiecție Stereo 70 și sunt rotunjite la 1 milimetru.

*** Distanța dintre puncte este formată din segmente cumulate ce sunt mai mici decât valoarea 1 milimetru.

**DATE DESPRE IMOBILUL NR. 8647**

Oficiul de Cadastru și Publicitate Imobiliară NEAMT
Biroul de Cadastru și Publicitate Imobiliară Targu-Neamt

A. Partea I. Descrierea imobilului

TEREN Extravilan

Adresa: Jud. Neamt

| Nr. Crt | Nr cadastral Nr. topografic | Suprafața* (mp) | Observații / Referințe |
|---------|-----------------------------|-----------------|----------------------------------------|
| A1 | | 3.603 | Sector cadastral:219 Teren imprejmuit; |

B. Partea II. Proprietari și acte

| Inscrieri privitoare la dreptul de proprietate și alte drepturi reale | | Referințe |
|------------------------------------------------------------------------------|------------------------------------------------------------------------------------------------------------------------|-----------|
| / | | |
| Act Administrativ nr. 7819, din 10/05/2023 emis de PRIMARIA COMUNEI PIPIRIG; | | |
| B1 | Inscrierea posesiei, drept de PROPRIETATE, dobandit prin Lege, cota actuala 1/1, cota initiala 1/1 1) GRIGORAȘ IOAN | A1 |

C. Partea III. SARCINI .

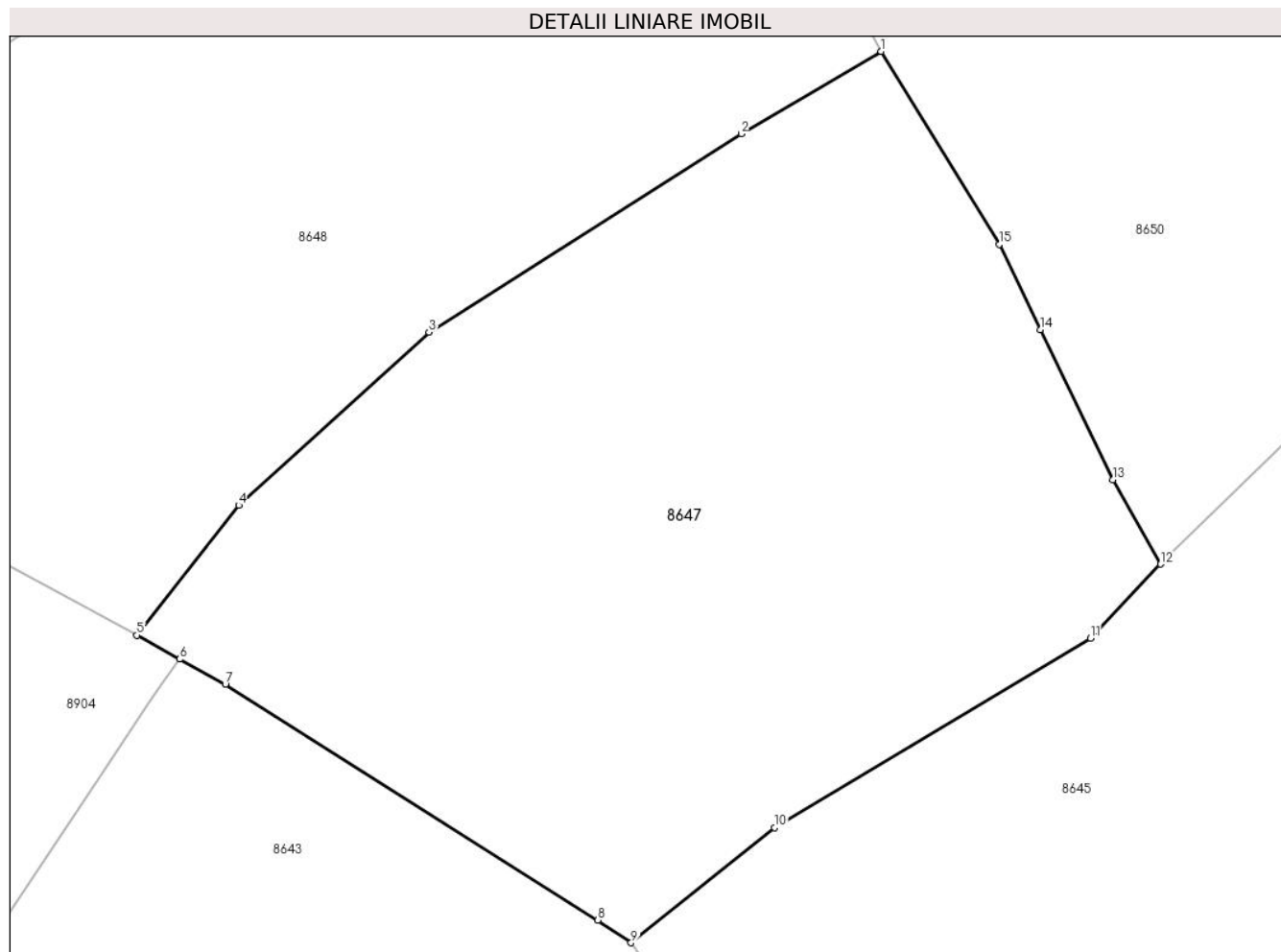
| Inscrieri privind dezmembramintele dreptului de proprietate, drepturi reale de garanție și sarcini | Referințe |
|----------------------------------------------------------------------------------------------------|-----------|
| NU SUNT | |

Anexa Nr. 1 La Partea I

Teren

| | | |
|--------------|-----------------|------------------------|
| Nr cadastral | Suprafața (mp)* | Observații / Referințe |
| | 3.603 | |

* Suprafața este determinată în planul de proiecție Stereo 70.



Date referitoare la teren

| Crt | Categorie folosință | Intra vilan | Suprafața (mp) | Tarla | Parcelă | Nr. topo | Observații / Referințe |
|-----|---------------------|-------------|----------------|-------|---------|----------|------------------------|
| 1 | faneata | NU | 3.603 | - | - | - | |

Lungime Segmente

1) Valorile lungimilor segmentelor sunt obținute din proiecție în plan.

| Punct început | X / Y | Punct sfârșit | X / Y | Lungime segment (** (m) |
|---------------|----------------------------|---------------|----------------------------|-------------------------|
| 1 | 575.982,732 634.665,526 | 2 | 575.970,617 634.658,405 | 14.053 |
| 2 | 575.970,617 634.658,405 | 3 | 575.943,609 634.641,258 | 31.991 |
| 3 | 575.943,609 634.641,258 | 4 | 575.927,153 634.626,302 | 22.237 |
| 4 | 575.927,153 634.626,302 | 5 | 575.918,345 634.615,081 | 14.265 |
| 5 | 575.918,345 634.615,081 | 6 | 575.922,04 634.613,004 | 4.239 |

| Punct început | X / Y | Punct sfârşit | X / Y | Lungime segment (** (m) |
|---------------|----------------------------|---------------|----------------------------|-------------------------|
| 6 | 575.922,04 634.613,004 | 7 | 575.925,986 634.610,839 | 4.501 |
| 7 | 575.925,986 634.610,839 | 8 | 575.958,224 634.590,45 | 38.144 |
| 8 | 575.958,224 634.590,45 | 9 | 575.961,099 634.588,499 | 3.474 |
| 9 | 575.961,099 634.588,499 | 10 | 575.973,5 634.598,433 | 15.889 |
| 10 | 575.973,5 634.598,433 | 11 | 576.000,838 634.614,818 | 31.872 |
| 11 | 576.000,838 634.614,818 | 12 | 576.006,891 634.621,219 | 8.81 |
| 12 | 576.006,891 634.621,219 | 13 | 576.002,798 634.628,526 | 8.375 |
| 13 | 576.002,798 634.628,526 | 14 | 575.996,495 634.641,477 | 14.403 |
| 14 | 575.996,495 634.641,477 | 15 | 575.992,946 634.648,849 | 8.182 |
| 15 | 575.992,946 634.648,849 | 1 | 575.982,732 634.665,526 | 19.556 |

** Lungimile segmentelor sunt determinate în planul de proiecţie Stereo 70 şi sunt rotunjite la 1 milimetru.

*** Distanţa dintre puncte este formată din segmente cumulate ce sunt mai mici decât valoarea 1 milimetru.

**DATE DESPRE IMOBILUL NR. 8648**

Oficiul de Cadastru și Publicitate Imobiliară NEAMT
Biroul de Cadastru și Publicitate Imobiliară Targu-Neamt

A. Partea I. Descrierea imobilului

TEREN Extravilan

Adresa: Jud. Neamt

| Nr. Crt | Nr cadastral Nr. topografic | Suprafața* (mp) | Observații / Referințe |
|---------|-----------------------------|-----------------|----------------------------------------|
| A1 | | 4.227 | Sector cadastral:219 Teren imprejmuit; |

B. Partea II. Proprietari și acte

| Inscrieri privitoare la dreptul de proprietate și alte drepturi reale | | Referințe |
|------------------------------------------------------------------------------|-------------------------------------------------------------------------------------------------------------------------------------------------|-----------|
| / | | |
| Act Administrativ nr. 7820, din 10/05/2023 emis de PRIMARIA COMUNEI PIPIRIG; | | |
| B1 | Inscrierea posesiei, drept de PROPRIETATE, dobandit prin Lege, cota actuala 1/1, cota initiala 1/1 1) GRIGORAȘ VASILE 2) GRIGORAȘ TATIANA | A1 |

C. Partea III. SARCINI .

| Inscrieri privind dezmembramintele dreptului de proprietate, drepturi reale de garanție și sarcini | Referințe |
|----------------------------------------------------------------------------------------------------|-----------|
| NU SUNT | |

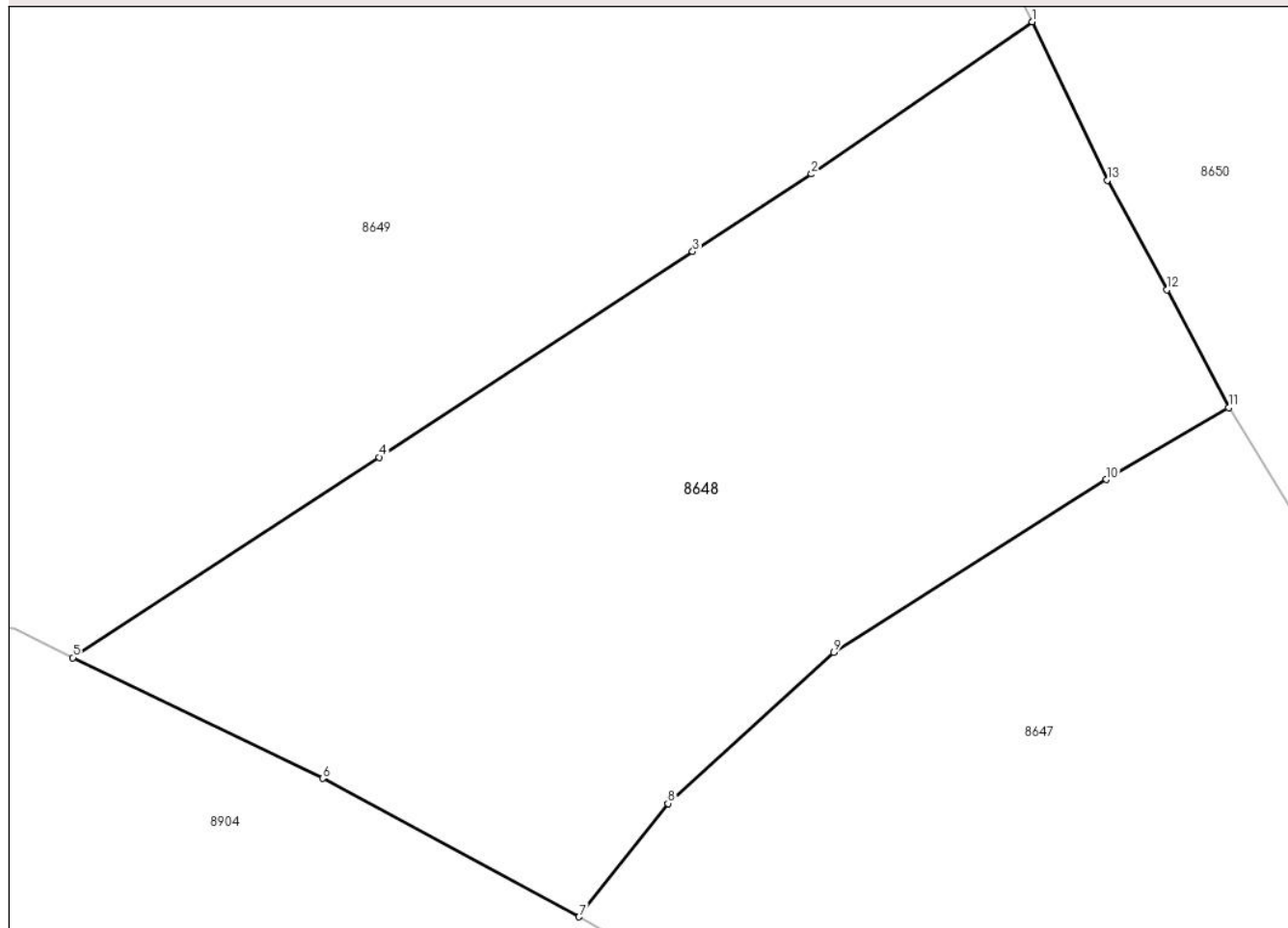
Anexa Nr. 1 La Partea I

Teren

| | | |
|--------------|-----------------|------------------------|
| Nr cadastral | Suprafața (mp)* | Observații / Referințe |
| | 4.227 | |

* Suprafața este determinată în planul de proiecție Stereo 70.

DETALII LINIARE IMOBIL



Date referitoare la teren

| Crt | Categorie folosință | Intra vilan | Suprafața (mp) | Tarla | Parcelă | Nr. topo | Observații / Referințe |
|-----|---------------------|-------------|----------------|-------|---------|----------|------------------------|
| 1 | faneata | NU | 4.227 | - | - | - | |

Lungime Segmente

1) Valorile lungimilor segmentelor sunt obținute din proiecție în plan.

| Punct început | X / Y | Punct sfârșit | X / Y | Lungime segment (** (m) |
|---------------|----------------------------|---------------|----------------------------|-------------------------|
| 1 | 575.963,259 634.703,741 | 2 | 575.941,396 634.688,656 | 26.562 |
| 2 | 575.941,396 634.688,656 | 3 | 575.929,609 634.680,986 | 14.063 |
| 3 | 575.929,609 634.680,986 | 4 | 575.898,535 634.660,61 | 37.159 |
| 4 | 575.898,535 634.660,61 | 5 | 575.868,185 634.640,75 | 36.27 |
| 5 | 575.868,185 634.640,75 | 6 | 575.892,929 634.628,788 | 27.484 |

| Punct început | X / Y | Punct sfârșit | X / Y | Lungime segment (** (m) |
|---------------|----------------------------|---------------|----------------------------|-------------------------|
| 6 | 575.892,929 634.628,788 | 7 | 575.918,345 634.615,081 | 28.877 |
| 7 | 575.918,345 634.615,081 | 8 | 575.927,153 634.626,302 | 14.265 |
| 8 | 575.927,153 634.626,302 | 9 | 575.943,609 634.641,258 | 22.237 |
| 9 | 575.943,609 634.641,258 | 10 | 575.970,617 634.658,405 | 31.991 |
| 10 | 575.970,617 634.658,405 | 11 | 575.982,732 634.665,526 | 14.053 |
| 11 | 575.982,732 634.665,526 | 12 | 575.976,625 634.677,192 | 13.168 |
| 12 | 575.976,625 634.677,192 | 13 | 575.970,695 634.688,029 | 12.353 |
| 13 | 575.970,695 634.688,029 | 1 | 575.963,259 634.703,741 | 17.383 |

** Lungimile segmentelor sunt determinate în planul de proiecție Stereo 70 și sunt rotunjite la 1 milimetru.

*** Distanța dintre puncte este formată din segmente cumulate ce sunt mai mici decât valoarea 1 milimetru.

**DATE DESPRE IMOBILUL NR. 8649**

Oficiul de Cadastru și Publicitate Imobiliară NEAMT
Biroul de Cadastru și Publicitate Imobiliară Targu-Neamt

A. Partea I. Descrierea imobilului

TEREN Extravilan

Adresa: Jud. Neamt

| Nr. Crt | Nr cadastral Nr. topografic | Suprafața* (mp) | Observații / Referințe |
|---------|-----------------------------|-----------------|----------------------------------------|
| A1 | | 10.851 | Sector cadastral:219 Teren imprejmuit; |

B. Partea II. Proprietari și acte

| Inscrieri privitoare la dreptul de proprietate și alte drepturi reale | | Referințe |
|------------------------------------------------------------------------------|----------------------------------------------------------------------------------------------------------------------------------|-----------|
| / | | |
| Act Administrativ nr. 7821, din 10/05/2023 emis de PRIMARIA COMUNEI PIPIRIG; | | |
| B1 | Inscrierea posesiei, drept de PROPRIETATE, dobandit prin Lege, cota actuala 1/1, cota initiala 1/1 1) DOLHESCU-GRIGORAȘ MARIA | A1 |

C. Partea III. SARCINI .

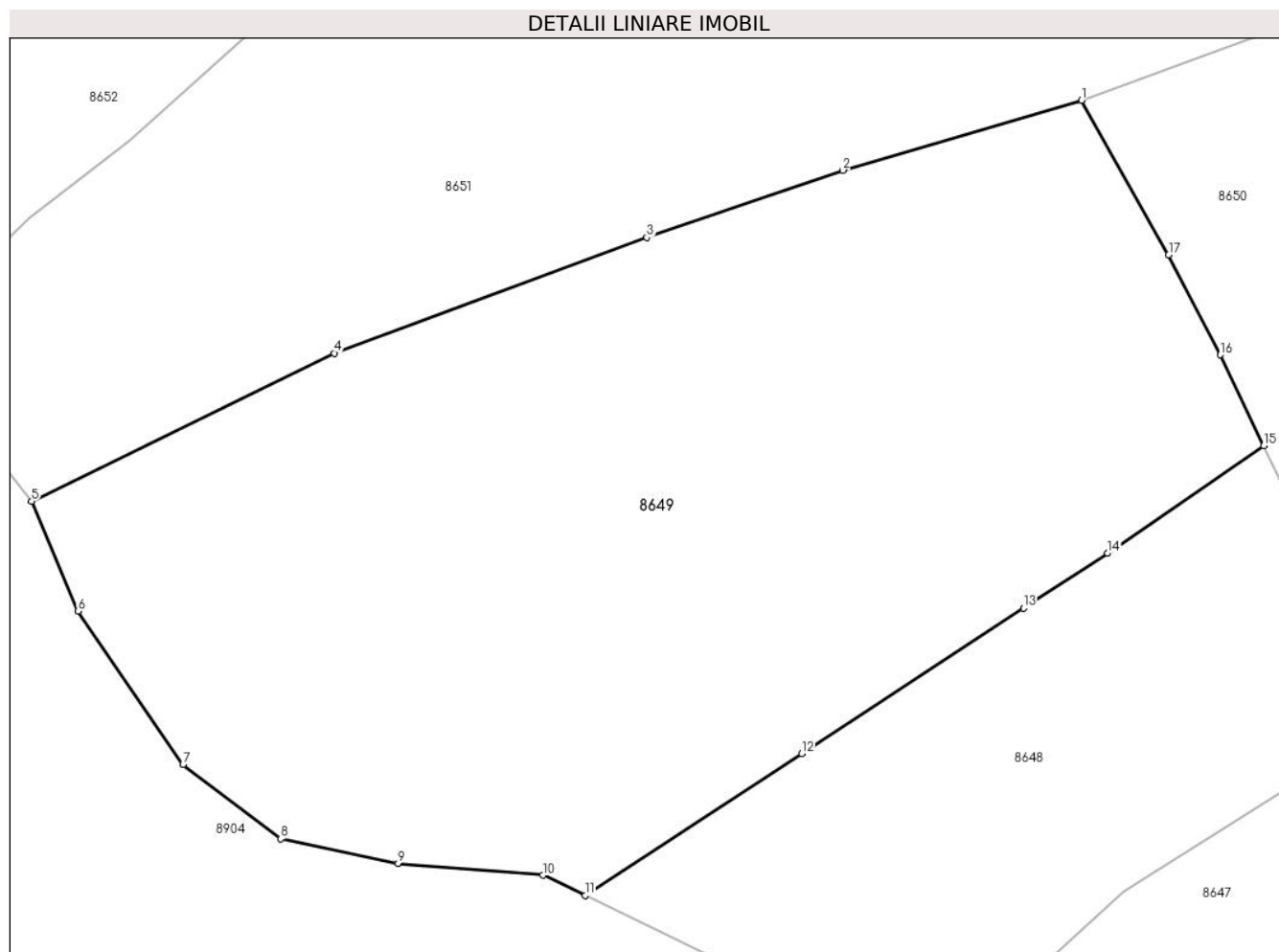
| Inscrieri privind dezmembramintele dreptului de proprietate, drepturi reale de garanție și sarcini | Referințe |
|----------------------------------------------------------------------------------------------------|-----------|
| NU SUNT | |

Anexa Nr. 1 La Partea I

Teren

| Nr cadastral | Suprafața (mp)* | Observații / Referințe |
|--------------|-----------------|------------------------|
| | 10.851 | |

* Suprafața este determinată în planul de proiecție Stereo 70.



Date referitoare la teren

| Crt | Categorie folosință | Intra vilan | Suprafața (mp) | Tarla | Parcelă | Nr. topo | Observații / Referințe |
|-----|---------------------|-------------|----------------|-------|---------|----------|------------------------|
| 1 | faneata | NU | 10.851 | - | - | - | |

Lungime Segmente

1) Valorile lungimilor segmentelor sunt obținute din proiecție în plan.

| Punct început | X / Y | Punct sfârșit | X / Y | Lungime segment (** (m) |
|---------------|----------------------------|---------------|----------------------------|-------------------------|
| 1 | 575.937,732 634.752,053 | 2 | 575.904,301 634.742,274 | 34.832 |
| 2 | 575.904,301 634.742,274 | 3 | 575.876,87 634.732,852 | 29.004 |
| 3 | 575.876,87 634.732,852 | 4 | 575.833,073 634.716,671 | 46.69 |
| 4 | 575.833,073 634.716,671 | 5 | 575.790,678 634.695,94 | 47.192 |
| 5 | 575.790,678 634.695,94 | 6 | 575.797,158 634.680,549 | 16.699 |

| Punct început | X / Y | Punct sfârșit | X / Y | Lungime segment (** (m) |
|---------------|----------------------------|---------------|----------------------------|-------------------------|
| 6 | 575.797,158 634.680,549 | 7 | 575.811,882 634.659,102 | 26.015 |
| 7 | 575.811,882 634.659,102 | 8 | 575.825,571 634.648,701 | 17.192 |
| 8 | 575.825,571 634.648,701 | 9 | 575.841,998 634.645,225 | 16.791 |
| 9 | 575.841,998 634.645,225 | 10 | 575.862,313 634.643,589 | 20.381 |
| 10 | 575.862,313 634.643,589 | 11 | 575.868,185 634.640,75 | 6.522 |
| 11 | 575.868,185 634.640,75 | 12 | 575.898,535 634.660,61 | 36.27 |
| 12 | 575.898,535 634.660,61 | 13 | 575.929,609 634.680,986 | 37.159 |
| 13 | 575.929,609 634.680,986 | 14 | 575.941,396 634.688,656 | 14.063 |
| 14 | 575.941,396 634.688,656 | 15 | 575.963,259 634.703,741 | 26.562 |
| 15 | 575.963,259 634.703,741 | 16 | 575.957,15 634.716,429 | 14.082 |
| 16 | 575.957,15 634.716,429 | 17 | 575.949,936 634.730,429 | 15.749 |
| 17 | 575.949,936 634.730,429 | 1 | 575.937,732 634.752,053 | 24.83 |

** Lungimile segmentelor sunt determinate în planul de proiecție Stereo 70 și sunt rotunjite la 1 milimetru.

*** Distanța dintre puncte este formată din segmente cumulate ce sunt mai mici decât valoarea 1 milimetru.

**DATE DESPRE IMOBILUL NR. 8650**

Oficiul de Cadastru și Publicitate Imobiliară NEAMT
Biroul de Cadastru și Publicitate Imobiliară Targu-Neamt

A. Partea I. Descrierea imobilului

TEREN Extravilan

Adresa: Jud. Neamt, punct 'Poieniță'

| Nr. Crt | Nr cadastral Nr. topografic | Suprafața* (mp) | Observații / Referințe |
|---------|-----------------------------|------------------------------------|----------------------------------------|
| A1 | 51292 | Din acte: 7.200 Masurata: 7.159 | Sector cadastral:219 Teren imprejmuit; |

B. Partea II. Proprietari și acte

| Inscrieri privitoare la dreptul de proprietate și alte drepturi reale | | Referințe |
|------------------------------------------------------------------------------------------------------------------------------------------------------------------------------------------------------------------------------------------------------------------------------------|------------------------------------------------------------------------------------------------------------------------------------------|-----------|
| 2888 / 07/02/2014 | | |
| Act Notarial nr. 102 - Certificat de moștenitor, din 05/08/2013 emis de BNP DAVID Daniela (Încheiere de rectificare nr. 16 din 03/09/2013 emisă de BNP David Daniela, Adeverința nr. 8870/01-08-2013 emis de PRIMARIA COMUNEI PIPIRIG; Certificat de atestare fiscală nr. 1822 din | | |
| B1 | Intabulare, drept de PROPRIETATE, dobandit prin Succesiune, cota actuala 4/16, cota initiala 4/16 1) COJOCARU MARIA | A1 |
| B2 | Intabulare, drept de PROPRIETATE, dobandit prin Succesiune, cota actuala 3/16, cota initiala 3/16 1) DOCHIȚA - COJOCARU TICUȚA | A1 |
| B3 | Intabulare, drept de PROPRIETATE, dobandit prin Succesiune, cota actuala 3/16, cota initiala 3/16 1) STĂNICĂ MARIA | A1 |
| B4 | Intabulare, drept de PROPRIETATE, dobandit prin Succesiune, cota actuala 3/16, cota initiala 3/16 1) DUMITRAȘCU DOINA | A1 |
| B5 | Intabulare, drept de PROPRIETATE, dobandit prin Succesiune, cota actuala 3/16, cota initiala 3/16 1) COJOCARU GHEORGHE | A1 |

C. Partea III. SARCINI

| Inscrieri privind dezmembramintele dreptului de proprietate, drepturi reale de garanție și sarcini | | Referințe |
|--------------------------------------------------------------------------------------------------------------------------------------------------------------------------------------------------------------------------------------------------|-------------------------------------------------------------------------------------------------------------------------------------------------------------------------------------------------------------------------------------------------------------------------------------------------------------------------------------------------------------------------------------------------------------------------------------------------------------------------------------------------------------------------------------------------------------------------------------------------------|-----------|
| 11510 / 07/05/2014 | | |
| Inscris Sub Semnatura Privata nr. 98, din 07/05/2014 emis de IONITA DANIELA CRISTINA (certificat de grefa nr. 63/321/2014 din 15.01.2014 emis de Judecatoria Tg. Neamt; sesizare facuta de Cojocaru Dumitru inregistrata sub nr. 87/18.04.2014); | | |
| C1 | Se indreapta eroarea materiala strecurata la intabularea dreptului de proprietate, dispus prin incheierea nr. 2888/2014 in sensul ca in mod eronat s-a omis a se transcrie litigiul nr. 1573/28.01.2014 intervenit intre partile Cojocaru D. Dumitru, Cojocaru D. Elena, Cojocaru D. Saveta, Agapie D. Florica, David D. Maria, Vrânceanu D. Anica, Cojocaru V. Gheorghe, Dumitru V. Maria, Bistriceanu V. Ionica in calitate de reclamanti si Cojocaru Maria, Dochita Cojocaru Gh. Tincuta, Stanica Gh. Maria, Dumitrascu Gh. Doina si Cojocaru Gh. Gheorghe avand ca obiect iesire din indiviziune. | A1 |
| C2 | Se transcrie din Registrul de Inscriptiuni litigiul nr. 1573/28.01.2014 intervenit intre partile Cojocaru D. Dumitru, Cojocaru D. Elena, Cojocaru D. Saveta, Agapie D. Florica, David D. Maria, Vrânceanu D. Anica, Cojocaru V. Gheorghe, Dumitru V. Maria, Bistriceanu V. Ionica in calitate de reclamanti si Cojocaru Maria, Dochita Cojocaru Gh. Tincuta, Stanica Gh. Maria, Dumitrascu Gh. Doina si Cojocaru Gh. Gheorghe avand ca obiect iesire din indiviziune | A1 |
| 13670 / 28/05/2014 | | |
| Inscris Sub Semnatura Privata nr. fn, din 28/05/2014 emis de COJOCARU MARIA; | | |
| C3 | Se noteaza respingerea cererii de reexaminare a incheierii nr. 11510/07.05.2014 formulata de Cojocaru Maria, in nume personal si pentru fii sai Cojocaru Ticuta, Stanica Maria, Cojocaru Gh. Gheorghe si Dumitrascu Gh. Doina. Se mentine solutia dispusa in baza incheierii nr. 11510/07.05.2014, situatia tabulara a imobilului cu NCP 51292 | A1 |

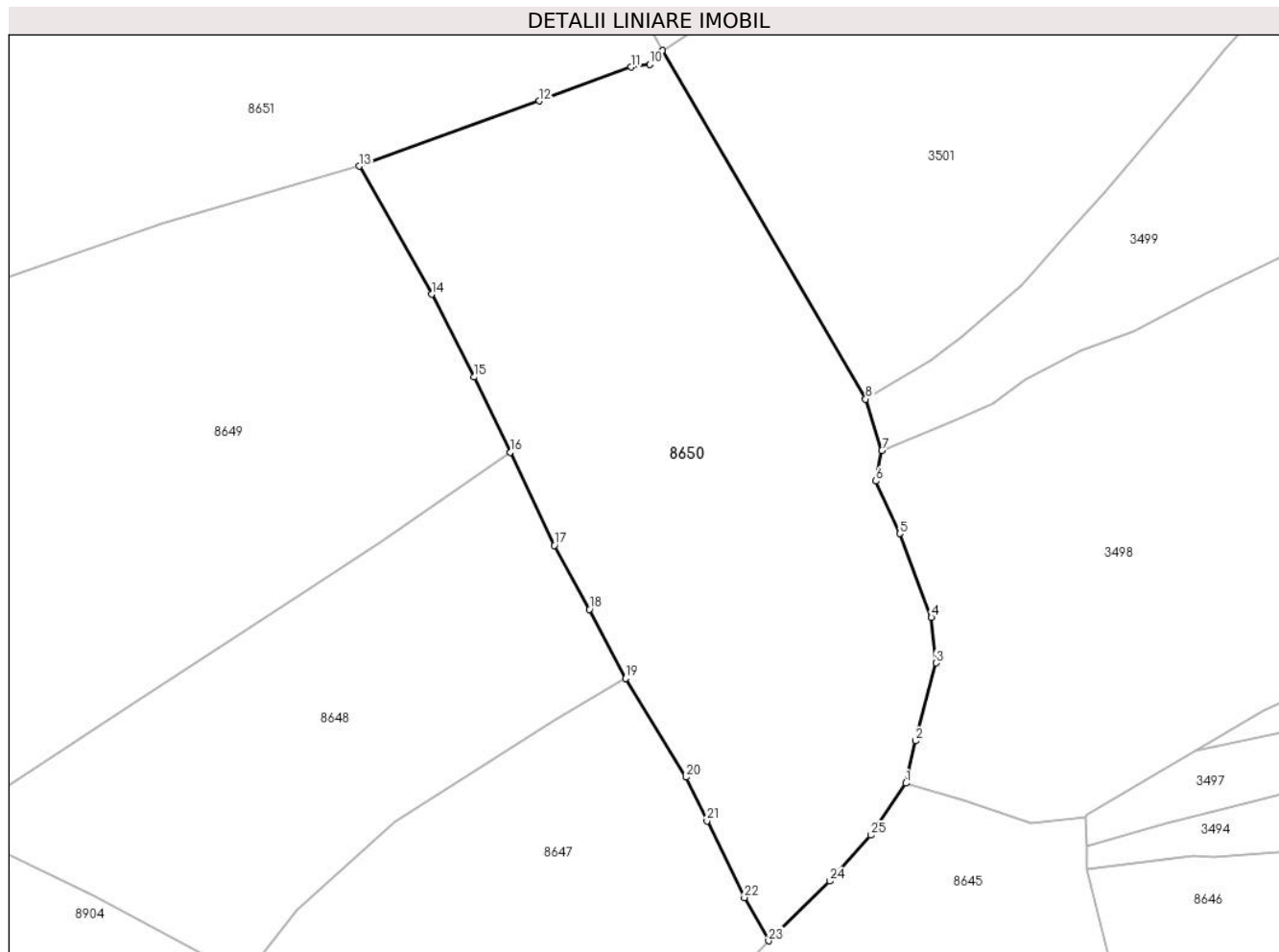
| Inscrieri privind dezmembramintele dreptului de proprietate, drepturi reale de garanție și sarcini | Referințe |
|----------------------------------------------------------------------------------------------------|-----------|
| C3 ramanand neschimbata. | A1 |

Anexa Nr. 1 La Partea I

Teren

| | | |
|--------------|------------------------------------|------------------------|
| Nr cadastral | Suprafața (mp)* | Observații / Referințe |
| 51292 | Din acte: 7.200 Masurata: 7.159 | |

* Suprafața este determinată în planul de proiecție Stereo 70.



Date referitoare la teren

| Crt | Categorie folosință | Intra vilan | Suprafața (mp) | Tarla | Parcelă | Nr. topo | Observații / Referințe |
|-----|---------------------|-------------|----------------|-------|---------|----------|------------------------|
| 1 | faneata | NU | 4.682 | - | - | - | |
| 2 | pasune | NU | 2.477 | - | - | - | Pășune împădurită |

Lungime Segmente

1) Valorile lungimilor segmentelor sunt obținute din proiecție în plan.

| Punct început | X / Y | Punct sfârșit | X / Y | Lungime segment (** (m) |
|---------------|----------------------------|---------------|----------------------------|-------------------------|
| 1 | 576.030,085 634.647,853 | 2 | 576.031,707 634.654,991 | 7.32 |
| 3 | 576.035,191 634.668,142 | 4 | 576.034,376 634.675,835 | 7.736 |
| 5 | 576.029,01 634.690,009 | 6 | 576.025,011 634.698,867 | 9.719 |
| 7 | 576.026,017 634.704,033 | 8 | 576.023,295 634.712,738 | 9.121 |

| Punct început | X / Y | Punct sfârșit | X / Y | Lungime segment (** (m) |
|---------------|----------------------------|---------------|----------------------------|-------------------------|
| 2 | 576.031,707 634.654,991 | 3 | 576.035,191 634.668,142 | 13.605 |
| 4 | 576.034,376 634.675,835 | 5 | 576.029,01 634.690,009 | 15.156 |
| 6 | 576.025,011 634.698,867 | 7 | 576.026,017 634.704,033 | 5.263 |
| 8 | 576.023,295 634.712,738 | 9 | 575.988,99 634.771,607 | 68.135 |

| Punct început | X / Y | Punct sfârșit | X / Y | Lungime segment (** (m) |
|---------------|----------------------------|---------------|----------------------------|-------------------------|
| 9 | 575.988,99 634.771,607 | 10 | 575.986,845 634.769,222 | 3.208 |
| 11 | 575.983,617 634.768,794 | 12 | 575.968,136 634.763,091 | 16.498 |
| 13 | 575.937,732 634.752,053 | 14 | 575.949,936 634.730,429 | 24.83 |
| 15 | 575.957,15 634.716,429 | 16 | 575.963,259 634.703,741 | 14.082 |
| 17 | 575.970,695 634.688,029 | 18 | 575.976,625 634.677,192 | 12.353 |
| 19 | 575.982,732 634.665,526 | 20 | 575.992,946 634.648,849 | 19.556 |
| 21 | 575.996,495 634.641,477 | 22 | 576.002,798 634.628,526 | 14.403 |
| 23 | 576.006,891 634.621,219 | 24 | 576.017,187 634.631,311 | 14.417 |
| 25 | 576.024,112 634.639,078 | 1 | 576.030,085 634.647,853 | 10.615 |

| Punct început | X / Y | Punct sfârșit | X / Y | Lungime segment (** (m) |
|---------------|----------------------------|---------------|----------------------------|-------------------------|
| 10 | 575.986,845 634.769,222 | 11 | 575.983,617 634.768,794 | 3.256 |
| 12 | 575.968,136 634.763,091 | 13 | 575.937,732 634.752,053 | 32.346 |
| 14 | 575.949,936 634.730,429 | 15 | 575.957,15 634.716,429 | 15.749 |
| 16 | 575.963,259 634.703,741 | 17 | 575.970,695 634.688,029 | 17.383 |
| 18 | 575.976,625 634.677,192 | 19 | 575.982,732 634.665,526 | 13.168 |
| 20 | 575.992,946 634.648,849 | 21 | 575.996,495 634.641,477 | 8.182 |
| 22 | 576.002,798 634.628,526 | 23 | 576.006,891 634.621,219 | 8.375 |
| 24 | 576.017,187 634.631,311 | 25 | 576.024,112 634.639,078 | 10.406 |

** Lungimile segmentelor sunt determinate în planul de proiecție Stereo 70 și sunt rotunjite la 1 milimetru.

*** Distanța dintre puncte este formată din segmente cumulate ce sunt mai mici decât valoarea 1 milimetru.

**DATE DESPRE IMOBILUL NR. 8651**

Oficiul de Cadastru și Publicitate Imobiliară NEAMT
Biroul de Cadastru și Publicitate Imobiliară Targu-Neamt

A. Partea I. Descrierea imobilului

TEREN Extravilan

Adresa: Jud. Neamt

| Nr. Crt | Nr cadastral Nr. topografic | Suprafața* (mp) | Observații / Referințe |
|---------|-----------------------------|-----------------|----------------------------------------|
| A1 | | 10.298 | Sector cadastral:219 Teren imprejmuit; |

B. Partea II. Proprietari și acte

| Inscrieri privitoare la dreptul de proprietate și alte drepturi reale | | Referințe |
|------------------------------------------------------------------------------|-----------------------------------------------------------------------------------------------------------------------|-----------|
| / | | |
| Act Administrativ nr. 7822, din 10/05/2023 emis de PRIMARIA COMUNEI PIPIRIG; | | |
| B1 | Inscrierea posesiei, drept de PROPRIETATE, dobandit prin Lege, cota actuala 1/1, cota initiala 1/1 1) DUMITRIU ANA | A1 |

C. Partea III. SARCINI .

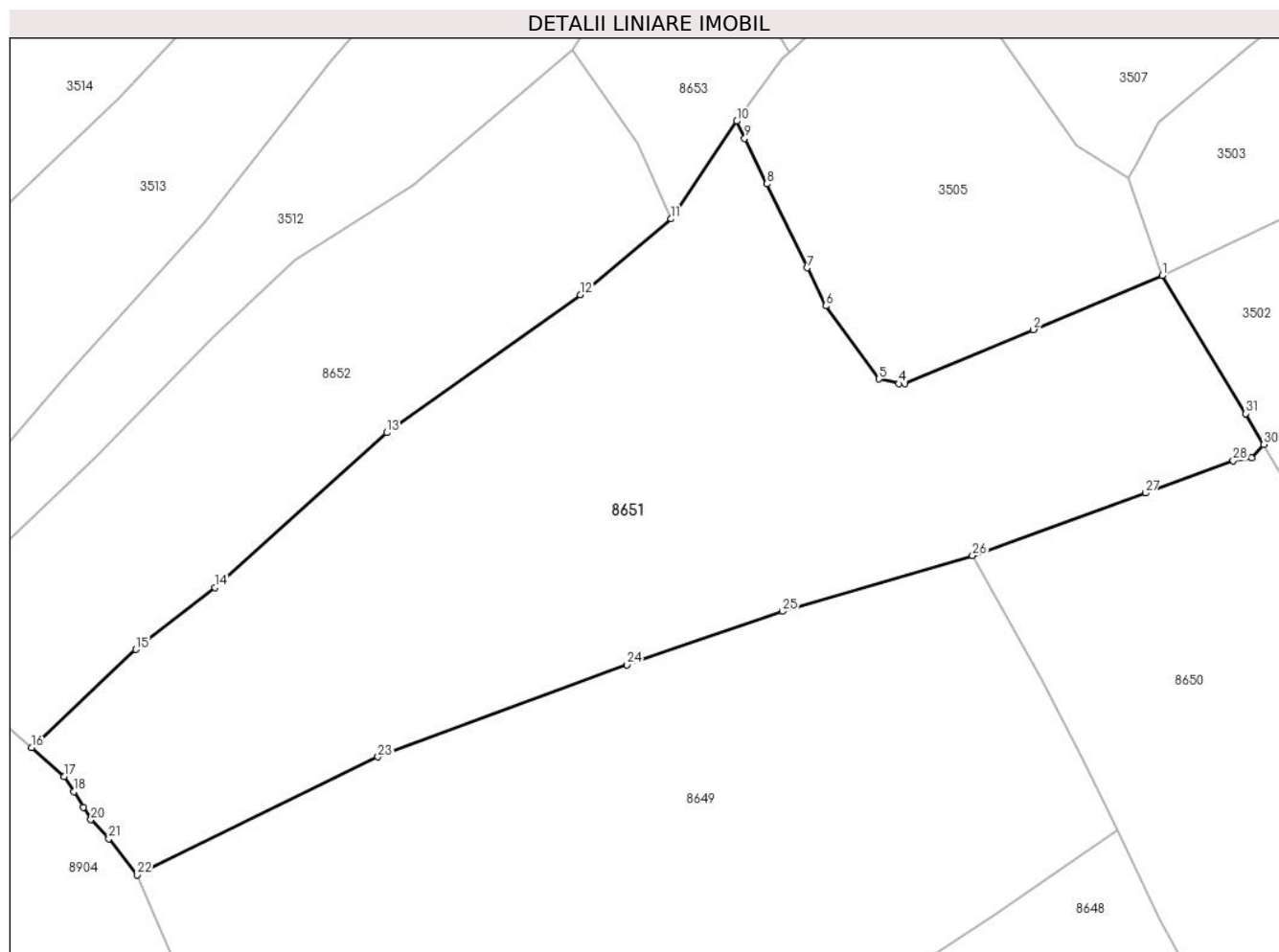
| Inscrieri privind dezmembramintele dreptului de proprietate, drepturi reale de garanție și sarcini | Referințe |
|----------------------------------------------------------------------------------------------------|-----------|
| NU SUNT | |

Anexa Nr. 1 La Partea I

Teren

| | | |
|--------------|-----------------|------------------------|
| Nr cadastral | Suprafața (mp)* | Observații / Referințe |
| | 10.298 | |

* Suprafața este determinată în planul de proiecție Stereo 70.



Date referitoare la teren

| Crt | Categorie folosință | Intravilan | Suprafața (mp) | Tarla | Parcelă | Nr. topo | Observații / Referințe |
|-----|---------------------|------------|----------------|-------|---------|----------|------------------------|
| 1 | faneata | NU | 10.298 | - | - | - | |

Lungime Segmente

1) Valorile lungimilor segmentelor sunt obținute din proiecție în plan.

| Punct început | X / Y | Punct sfârșit | X / Y | Lungime segment (** (m) |
|---------------|----------------------------|---------------|----------------------------|-------------------------|
| 1 | 575.971,104 634.801,311 | 2 | 575.948,461 634.791,824 | 24.55 |
| 3 | 575.925,817 634.782,338 | 4 | 575.924,791 634.782,338 | 1.026 |
| 5 | 575.921,236 634.783,145 | 6 | 575.911,904 634.796,0 | 15.885 |
| 7 | 575.908,658 634.802,706 | 8 | 575.901,519 634.817,455 | 16.386 |
| 9 | 575.897,627 634.825,498 | 10 | 575.896,182 634.828,483 | 3.316 |

| Punct început | X / Y | Punct sfârșit | X / Y | Lungime segment (** (m) |
|---------------|----------------------------|---------------|----------------------------|-------------------------|
| 2 | 575.948,461 634.791,824 | 3 | 575.925,817 634.782,338 | 24.551 |
| 4 | 575.924,791 634.782,338 | 5 | 575.921,236 634.783,145 | 3.645 |
| 6 | 575.911,904 634.796,0 | 7 | 575.908,658 634.802,706 | 7.45 |
| 8 | 575.901,519 634.817,455 | 9 | 575.897,627 634.825,498 | 8.935 |
| 10 | 575.896,182 634.828,483 | 11 | 575.884,684 634.811,29 | 20.683 |

| Punct început | X / Y | Punct sfârșit | X / Y | Lungime segment (** (m) |
|---------------|----------------------------|---------------|----------------------------|-------------------------|
| 11 | 575.884,684 634.811,29 | 12 | 575.868,655 634.797,946 | 20.856 |
| 13 | 575.834,625 634.773,705 | 14 | 575.804,411 634.746,44 | 40.697 |
| 15 | 575.790,453 634.735,562 | 16 | 575.772,099 634.718,314 | 25.187 |
| 17 | 575.777,784 634.713,225 | 18 | 575.779,492 634.710,541 | 3.181 |
| 19 | 575.781,22 634.707,825 | 20 | 575.782,536 634.705,618 | 2.57 |
| 21 | 575.785,678 634.702,286 | 22 | 575.790,678 634.695,94 | 8.079 |
| 23 | 575.833,073 634.716,671 | 24 | 575.876,87 634.732,852 | 46.69 |
| 25 | 575.904,301 634.742,274 | 26 | 575.937,732 634.752,053 | 34.832 |
| 27 | 575.968,136 634.763,091 | 28 | 575.983,617 634.768,794 | 16.498 |
| 29 | 575.986,845 634.769,222 | 30 | 575.988,99 634.771,607 | 3.208 |
| 31 | 575.985,855 634.777,078 | 1 | 575.971,104 634.801,311 | 28.37 |

| Punct început | X / Y | Punct sfârșit | X / Y | Lungime segment (** (m) |
|---------------|----------------------------|---------------|----------------------------|-------------------------|
| 12 | 575.868,655 634.797,946 | 13 | 575.834,625 634.773,705 | 41.781 |
| 14 | 575.804,411 634.746,44 | 15 | 575.790,453 634.735,562 | 17.696 |
| 16 | 575.772,099 634.718,314 | 17 | 575.777,784 634.713,225 | 7.63 |
| 18 | 575.779,492 634.710,541 | 19 | 575.781,22 634.707,825 | 3.219 |
| 20 | 575.782,536 634.705,618 | 21 | 575.785,678 634.702,286 | 4.58 |
| 22 | 575.790,678 634.695,94 | 23 | 575.833,073 634.716,671 | 47.192 |
| 24 | 575.876,87 634.732,852 | 25 | 575.904,301 634.742,274 | 29.004 |
| 26 | 575.937,732 634.752,053 | 27 | 575.968,136 634.763,091 | 32.346 |
| 28 | 575.983,617 634.768,794 | 29 | 575.986,845 634.769,222 | 3.256 |
| 30 | 575.988,99 634.771,607 | 31 | 575.985,855 634.777,078 | 6.306 |

** Lungimile segmentelor sunt determinate în planul de proiecție Stereo 70 și sunt rotunjite la 1 milimetru.

*** Distanța dintre puncte este formată din segmente cumulate ce sunt mai mici decât valoarea 1 milimetru.

**DATE DESPRE IMOBILUL NR. 8652**

Oficiul de Cadastru și Publicitate Imobiliară NEAMT
Biroul de Cadastru și Publicitate Imobiliară Targu-Neamt

A. Partea I. Descrierea imobilului

TEREN Extravilan

Adresa: Jud. Neamt

| Nr. Crt | Nr cadastral Nr. topografic | Suprafața* (mp) | Observații / Referințe |
|---------|-----------------------------|-----------------|----------------------------------------|
| A1 | | 4.812 | Sector cadastral:219 Teren imprejmuit; |

B. Partea II. Proprietari și acte

| Inscrieri privitoare la dreptul de proprietate și alte drepturi reale | | Referințe |
|------------------------------------------------------------------------------|------------------------------------------------------------------------------------------------------------------------|-----------|
| / | | |
| Act Administrativ nr. 7823, din 10/05/2023 emis de PRIMARIA COMUNEI PIPIRIG; | | |
| B1 | Inscrierea posesiei, drept de PROPRIETATE, dobandit prin Lege, cota actuala 1/1, cota initiala 1/1 1) COJOCARIU ION | A1 |

C. Partea III. SARCINI .

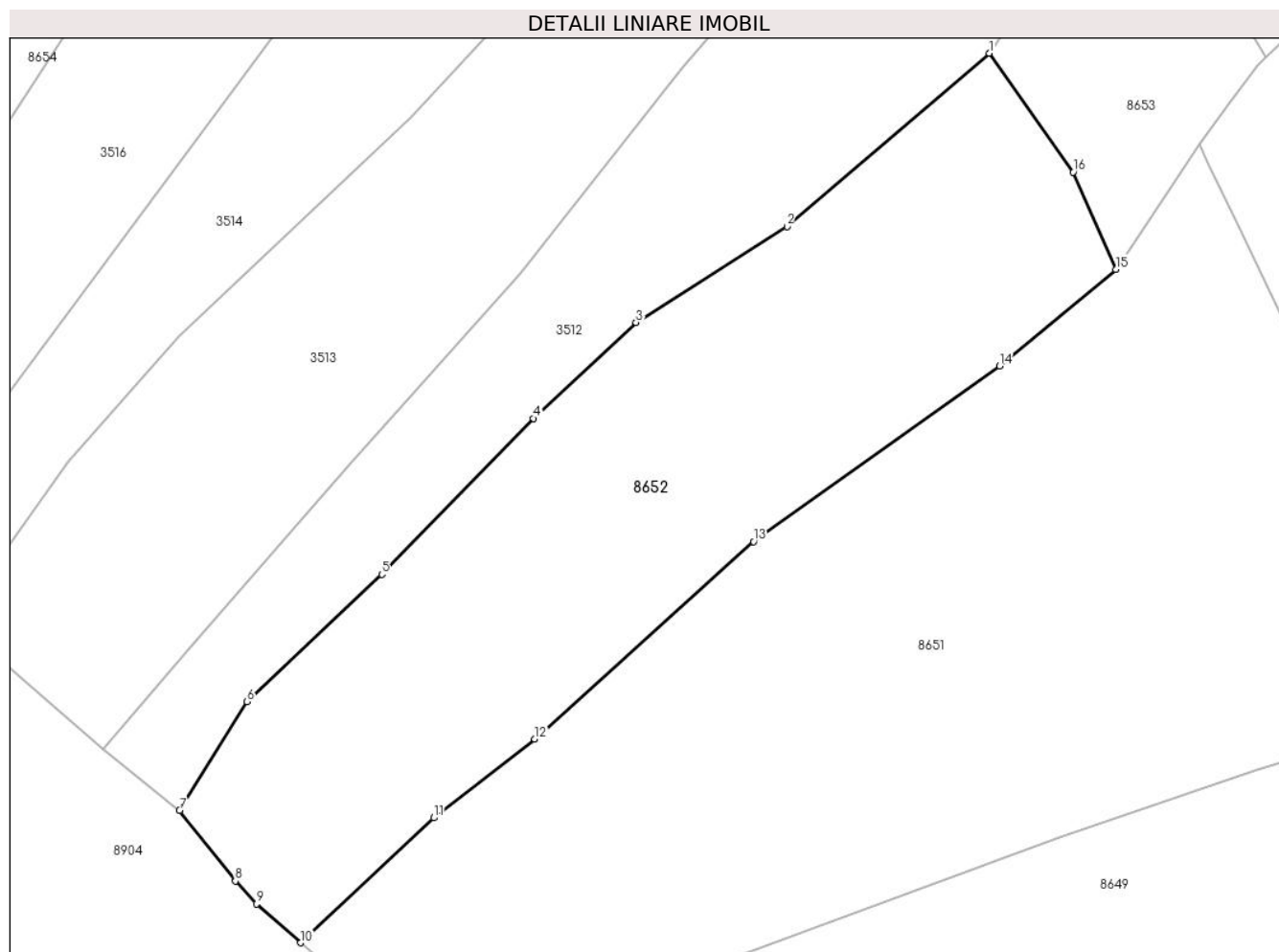
| Inscrieri privind dezmembramintele dreptului de proprietate, drepturi reale de garanție și sarcini | Referințe |
|----------------------------------------------------------------------------------------------------|-----------|
| NU SUNT | |

Anexa Nr. 1 La Partea I

Teren

| | | |
|--------------|-----------------|------------------------|
| Nr cadastral | Suprafața (mp)* | Observații / Referințe |
| | 4.812 | |

* Suprafața este determinată în planul de proiecție Stereo 70.



Date referitoare la teren

| Crt | Categorie folosință | Intravilan | Suprafața (mp) | Tarla | Parcelă | Nr. topo | Observații / Referințe |
|-----|---------------------|------------|----------------|-------|---------|----------|------------------------|
| 1 | faneata | NU | 2.555 | - | - | - | |
| 2 | pasune | NU | 2.257 | - | - | - | Pășune împădurită |

Lungime Segmente

1) Valorile lungimilor segmentelor sunt obținute din proiecție în plan.

| Punct început | X / Y | Punct sfârșit | X / Y | Lungime segment (** (m) |
|---------------|----------------------------|---------------|----------------------------|-------------------------|
| 1 | 575.867,193 634.841,109 | 2 | 575.839,277 634.817,166 | 36.777 |
| 2 | 575.839,277 634.817,166 | 3 | 575.818,413 634.803,953 | 24.696 |
| 3 | 575.818,413 634.803,953 | 4 | 575.804,225 634.790,706 | 19.411 |
| 4 | 575.804,225 634.790,706 | 5 | 575.783,29 634.769,18 | 30.027 |

| Punct început | X / Y | Punct sfârșit | X / Y | Lungime segment (** (m) |
|---------------|----------------------------|---------------|----------------------------|-------------------------|
| 5 | 575.783,29 634.769,18 | 6 | 575.764,667 634.751,586 | 25.62 |
| 6 | 575.764,667 634.751,586 | 7 | 575.755,367 634.736,57 | 17.663 |
| 7 | 575.755,367 634.736,57 | 8 | 575.763,076 634.726,822 | 12.428 |
| 8 | 575.763,076 634.726,822 | 9 | 575.766,002 634.723,659 | 4.309 |
| 9 | 575.766,002 634.723,659 | 10 | 575.772,099 634.718,314 | 8.108 |
| 10 | 575.772,099 634.718,314 | 11 | 575.790,453 634.735,562 | 25.187 |
| 11 | 575.790,453 634.735,562 | 12 | 575.804,411 634.746,44 | 17.696 |
| 12 | 575.804,411 634.746,44 | 13 | 575.834,625 634.773,705 | 40.697 |
| 13 | 575.834,625 634.773,705 | 14 | 575.868,655 634.797,946 | 41.781 |
| 14 | 575.868,655 634.797,946 | 15 | 575.884,684 634.811,29 | 20.856 |
| 15 | 575.884,684 634.811,29 | 16 | 575.878,803 634.824,705 | 14.647 |
| 16 | 575.878,803 634.824,705 | 1 | 575.867,193 634.841,109 | 20.097 |

** Lungimile segmentelor sunt determinate în planul de proiecție Stereo 70 și sunt rotunjite la 1 milimetru.

*** Distanța dintre puncte este formată din segmente cumulate ce sunt mai mici decât valoarea 1 milimetru.

**DATE DESPRE IMOBILUL NR. 8653**

Oficiul de Cadastru și Publicitate Imobiliară NEAMT
Biroul de Cadastru și Publicitate Imobiliară Targu-Neamt

A. Partea I. Descrierea imobilului

TEREN Extravilan

Adresa: Jud. Neamt

| Nr. Crt | Nr cadastral Nr. topografic | Suprafața* (mp) | Observații / Referințe |
|---------|-----------------------------|-----------------|------------------------------------------|
| A1 | | 1.115 | Sector cadastral:219 Teren neimprejmuit; |

B. Partea II. Proprietari și acte

| Inscrieri privitoare la dreptul de proprietate și alte drepturi reale | | Referințe |
|-----------------------------------------------------------------------|-------------------------------------------------------------------------------------------------------------------------------------------------------------------------|-----------|
| / | | |
| Act Normativ nr. 7, din 13/03/1996 emis de GUVERNUL ROMÂNIEI; | | |
| B1 | Inscrierea provizorie, drept de PROPRIETATE, dobandit prin Lege, cota actuala 1/1, cota initiala 1/1 1) COMUNA PIPIRIG, CIF:99999999999999, PROPRIETAR NEIDENTIFICAT | A1 |

C. Partea III. SARCINI .

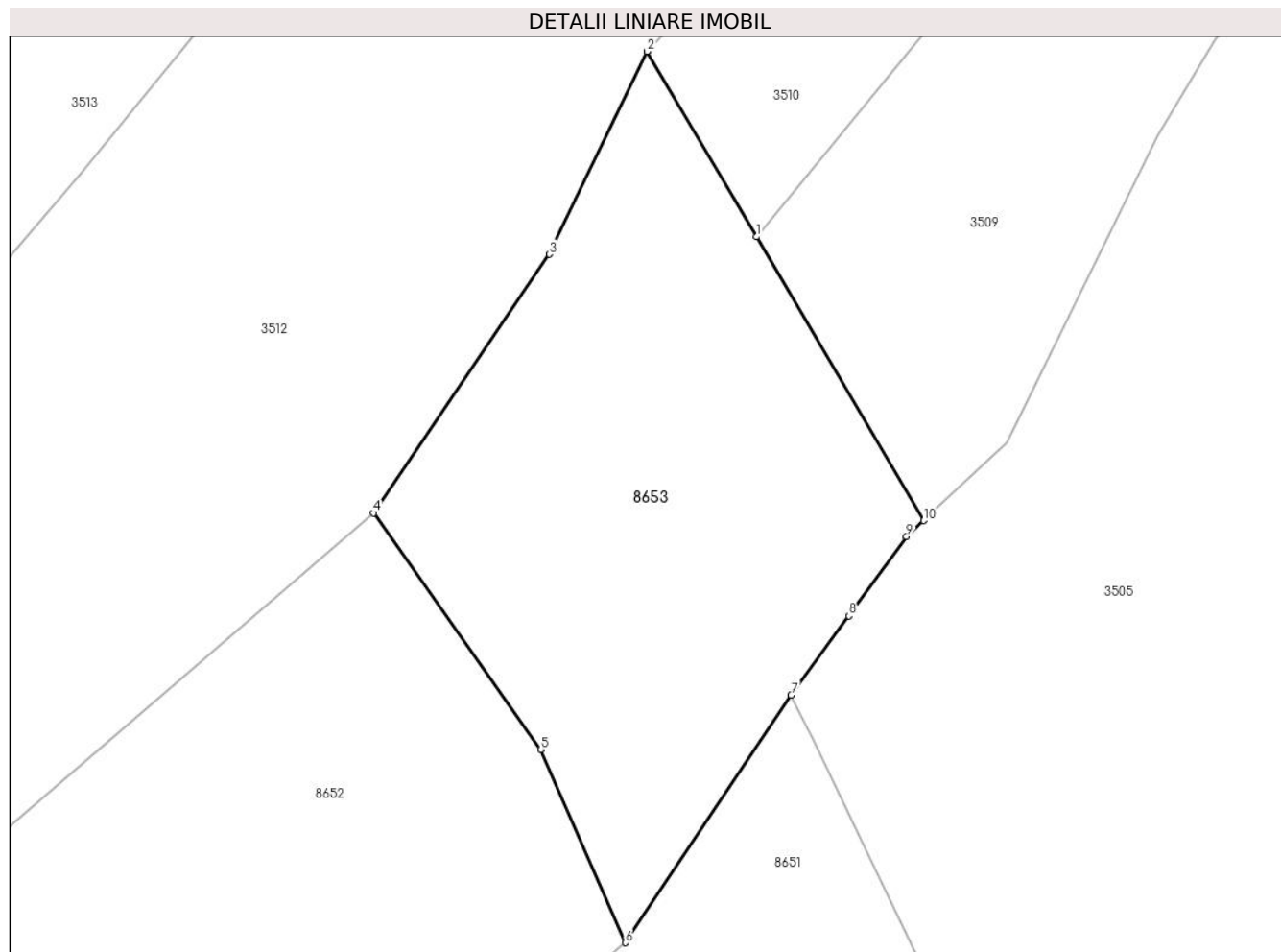
| Inscrieri privind dezmembramintele dreptului de proprietate, drepturi reale de garanție și sarcini | Referințe |
|----------------------------------------------------------------------------------------------------|-----------|
| NU SUNT | |

Anexa Nr. 1 La Partea I

Teren

| | | |
|--------------|-----------------|------------------------|
| Nr cadastral | Suprafața (mp)* | Observații / Referințe |
| | 1.115 | |

* Suprafața este determinată în planul de proiecție Stereo 70.



Date referitoare la teren

| Crt | Categorie folosință | Intravilan | Suprafața (mp) | Tarla | Parcelă | Nr. topo | Observații / Referințe |
|-----|---------------------|------------|----------------|-------|---------|----------|------------------------|
| 1 | pașune | NU | 1.115 | - | - | - | Pășune împădurită |

Lungime Segmente

1) Valorile lungimilor segmentelor sunt obținute din proiecție în plan.

| Punct început | X / Y | Punct sfârșit | X / Y | Lungime segment (** (m) |
|---------------|----------------------------|---------------|----------------------------|-------------------------|
| 1 | 575.893,776 634.860,263 | 2 | 575.886,18 634.873,131 | 14.943 |
| 2 | 575.886,18 634.873,131 | 3 | 575.879,414 634.859,052 | 15.62 |
| 3 | 575.879,414 634.859,052 | 4 | 575.867,193 634.841,109 | 21.71 |
| 4 | 575.867,193 634.841,109 | 5 | 575.878,803 634.824,705 | 20.097 |
| 5 | 575.878,803 634.824,705 | 6 | 575.884,684 634.811,29 | 14.647 |

| Punct început | X / Y | Punct sfârșit | X / Y | Lungime segment (** (m) |
|---------------|----------------------------|---------------|----------------------------|-------------------------|
| 6 | 575.884,684 634.811,29 | 7 | 575.896,182 634.828,483 | 20.683 |
| 7 | 575.896,182 634.828,483 | 8 | 575.900,195 634.833,971 | 6.799 |
| 8 | 575.900,195 634.833,971 | 9 | 575.904,208 634.839,459 | 6.799 |
| 9 | 575.904,208 634.839,459 | 10 | 575.905,397 634.840,574 | 1.63 |
| 10 | 575.905,397 634.840,574 | 1 | 575.893,776 634.860,263 | 22.863 |

** Lungimile segmentelor sunt determinate în planul de proiecție Stereo 70 și sunt rotunjite la 1 milimetru.

*** Distanța dintre puncte este formată din segmente cumulate ce sunt mai mici decât valoarea 1 milimetru.

**DATE DESPRE IMOBILUL NR. 8654**

Oficiul de Cadastru și Publicitate Imobiliară NEAMT
Biroul de Cadastru și Publicitate Imobiliară Targu-Neamt

A. Partea I. Descrierea imobilului

TEREN Extravilan

Adresa: Jud. Neamt

| Nr. Crt | Nr cadastral Nr. topografic | Suprafața* (mp) | Observații / Referințe |
|---------|-----------------------------|-----------------|----------------------------------------|
| A1 | | 1.483 | Sector cadastral:219 Teren imprejmuit; |

B. Partea II. Proprietari și acte

| Inscrieri privitoare la dreptul de proprietate și alte drepturi reale | | Referințe |
|------------------------------------------------------------------------------|-------------------------------------------------------------------------------------------------------------------------|-----------|
| / | | |
| Act Administrativ nr. 7826, din 10/05/2023 emis de PRIMARIA COMUNEI PIPIRIG; | | |
| B1 | Inscrierea posesiei, drept de PROPRIETATE, dobandit prin Lege, cota actuala 1/1, cota initiala 1/1 1) COJOCARU MIHAI | A1 |

C. Partea III. SARCINI .

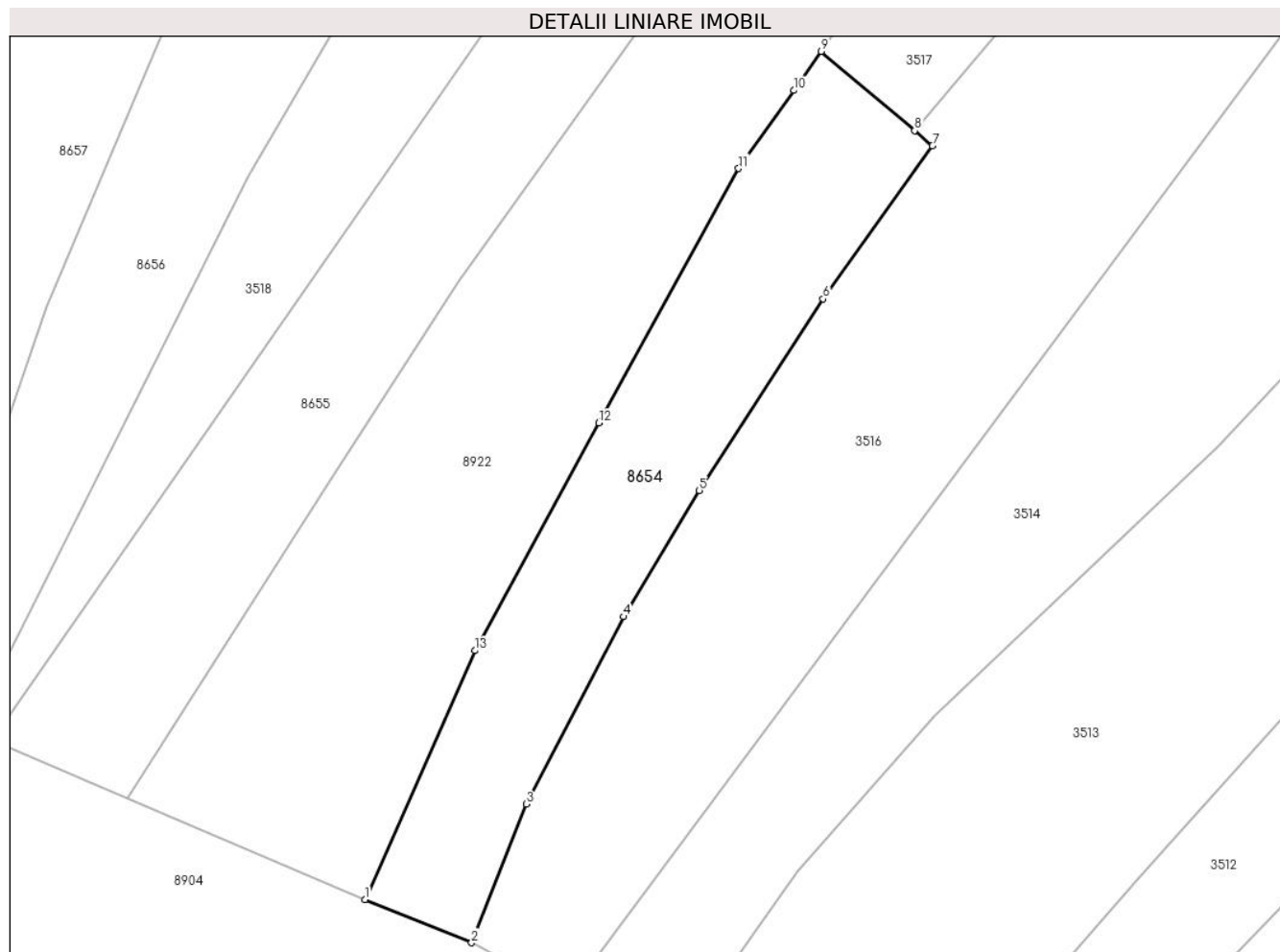
| Inscrieri privind dezmembramintele dreptului de proprietate, drepturi reale de garanție și sarcini | Referințe |
|----------------------------------------------------------------------------------------------------|-----------|
| NU SUNT | |

Anexa Nr. 1 La Partea I

Teren

| | | |
|--------------|-----------------|------------------------|
| Nr cadastral | Suprafața (mp)* | Observații / Referințe |
| | 1.483 | |

* Suprafața este determinată în planul de proiecție Stereo 70.



Date referitoare la teren

| Crt | Categorie folosință | Intra vilan | Suprafața (mp) | Tarla | Parcelă | Nr. topo | Observații / Referințe |
|-----|---------------------|-------------|----------------|-------|---------|----------|------------------------|
| 1 | faneata | NU | 1.483 | - | - | - | |

Lungime Segmente

1) Valorile lungimilor segmentelor sunt obținute din proiecție în plan.

| Punct început | X / Y | Punct sfârșit | X / Y | Lungime segment (** (m) |
|---------------|----------------------------|---------------|----------------------------|-------------------------|
| 1 | 575.691,281 634.781,403 | 2 | 575.703,288 634.776,531 | 12.958 |
| 2 | 575.703,288 634.776,531 | 3 | 575.709,467 634.792,116 | 16.765 |
| 3 | 575.709,467 634.792,116 | 4 | 575.720,375 634.813,189 | 23.729 |
| 4 | 575.720,375 634.813,189 | 5 | 575.728,929 634.827,382 | 16.571 |
| 5 | 575.728,929 634.827,382 | 6 | 575.742,87 634.848,929 | 25.664 |

| Punct început | X / Y | Punct sfârșit | X / Y | Lungime segment (** (m) |
|---------------|----------------------------|---------------|----------------------------|-------------------------|
| 6 | 575.742,87 634.848,929 | 7 | 575.755,161 634.866,142 | 21.151 |
| 7 | 575.755,161 634.866,142 | 8 | 575.753,161 634.867,84 | 2.624 |
| 8 | 575.753,161 634.867,84 | 9 | 575.742,665 634.876,748 | 13.767 |
| 9 | 575.742,665 634.876,748 | 10 | 575.739,56 634.872,359 | 5.376 |
| 10 | 575.739,56 634.872,359 | 11 | 575.733,349 634.863,58 | 10.754 |
| 11 | 575.733,349 634.863,58 | 12 | 575.717,58 634.834,964 | 32.673 |
| 12 | 575.717,58 634.834,964 | 13 | 575.703,656 634.809,373 | 29.134 |
| 13 | 575.703,656 634.809,373 | 1 | 575.691,281 634.781,403 | 30.585 |

** Lungimile segmentelor sunt determinate în planul de proiecție Stereo 70 și sunt rotunjite la 1 milimetru.

*** Distanța dintre puncte este formată din segmente cumulate ce sunt mai mici decât valoarea 1 milimetru.

**DATE DESPRE IMOBILUL NR. 8655**

Oficiul de Cadastru și Publicitate Imobiliară NEAMT
Biroul de Cadastru și Publicitate Imobiliară Targu-Neamt

A. Partea I. Descrierea imobilului

TEREN Extravilan

Adresa: Jud. Neamt

| Nr. Crt | Nr cadastral Nr. topografic | Suprafața* (mp) | Observații / Referințe |
|---------|-----------------------------|-----------------|----------------------------------------|
| A1 | | 1.800 | Sector cadastral:219 Teren imprejmuit; |

B. Partea II. Proprietari și acte

| Inscrieri privitoare la dreptul de proprietate și alte drepturi reale | | Referințe |
|------------------------------------------------------------------------------|--------------------------------------------------------------------------------------------------------------------------|-----------|
| / | | |
| Act Administrativ nr. 7825, din 10/05/2023 emis de PRIMARIA COMUNEI PIPIRIG; | | |
| B1 | Inscrierea posesiei, drept de PROPRIETATE, dobandit prin Lege, cota actuala 1/1, cota initiala 1/1 1) COJOCARU DRAGOȘ | A1 |

C. Partea III. SARCINI .

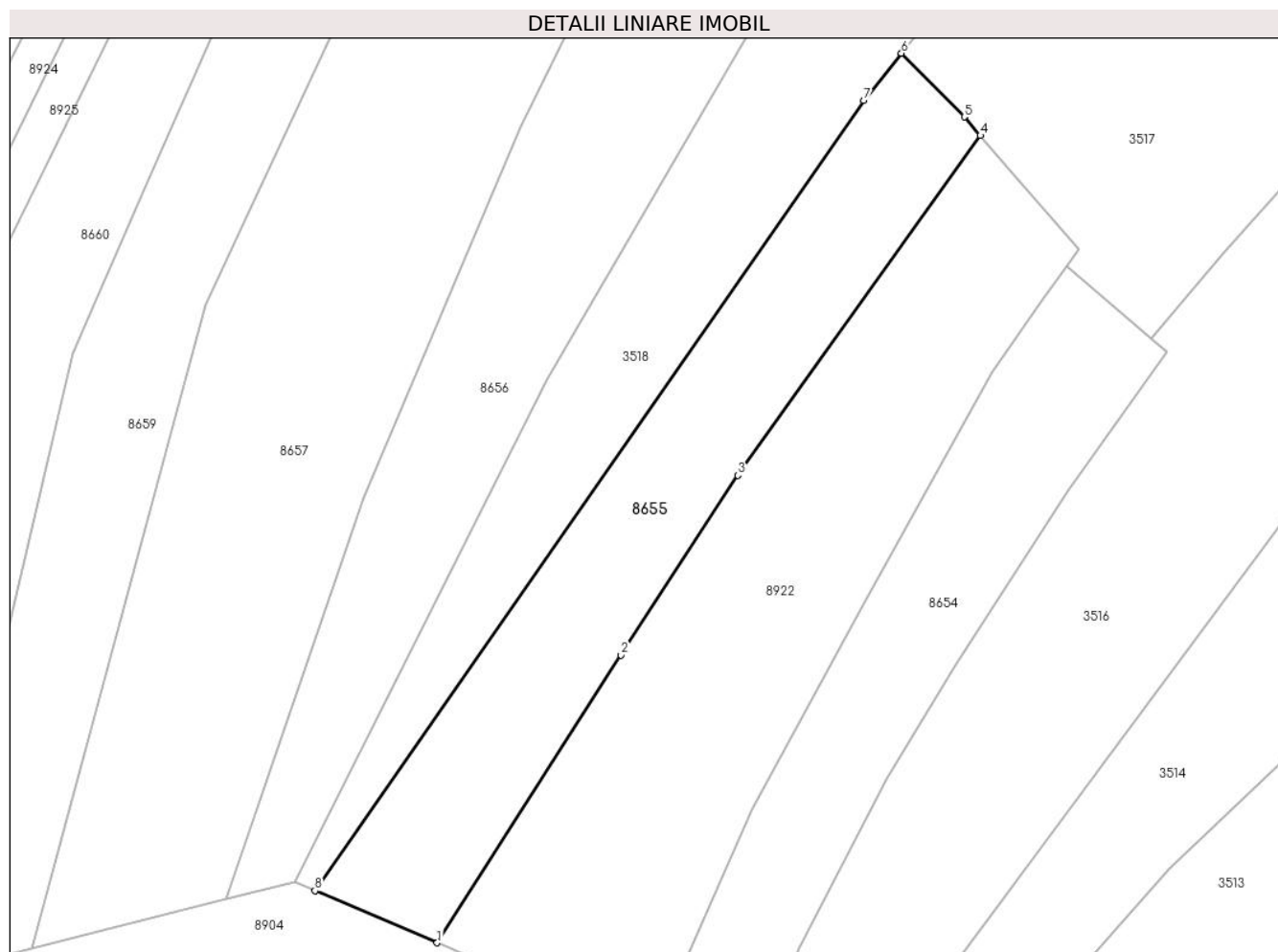
| Inscrieri privind dezmembramintele dreptului de proprietate, drepturi reale de garanție și sarcini | Referințe |
|----------------------------------------------------------------------------------------------------|-----------|
| NU SUNT | |

Anexa Nr. 1 La Partea I

Teren

| Nr cadastral | Suprafața (mp)* | Observații / Referințe |
|--------------|-----------------|------------------------|
| | 1.800 | |

* Suprafața este determinată în planul de proiecție Stereo 70.



Date referitoare la teren

| Crt | Categorie folosință | Intravilan | Suprafața (mp) | Tarla | Parcelă | Nr. topo | Observații / Referințe |
|-----|---------------------|------------|----------------|-------|---------|----------|------------------------|
| 1 | faneata | NU | 949 | - | - | - | |
| 2 | pasune | NU | 851 | - | - | - | Pășune împădurită |

Lungime Segmente

1) Valorile lungimilor segmentelor sunt obținute din proiecție în plan.

| Punct început | X / Y | Punct sfârșit | X / Y | Lungime segment (** (m) |
|---------------|----------------------------|---------------|----------------------------|-------------------------|
| 1 | 575.664,506 634.792,821 | 2 | 575.687,348 634.828,513 | 42.375 |
| 2 | 575.687,348 634.828,513 | 3 | 575.701,833 634.850,835 | 26.61 |
| 3 | 575.701,833 634.850,835 | 4 | 575.731,966 634.892,977 | 51.807 |
| 4 | 575.731,966 634.892,977 | 5 | 575.729,964 634.895,298 | 3.065 |

| Punct început | X / Y | Punct sfârșit | X / Y | Lungime segment (** (m) |
|---------------|----------------------------|---------------|----------------------------|-------------------------|
| 5 | 575.729,964 634.895,298 | 6 | 575.722,15 634.903,196 | 11.11 |
| 6 | 575.722,15 634.903,196 | 7 | 575.717,479 634.897,326 | 7.502 |
| 7 | 575.717,479 634.897,326 | 8 | 575.649,321 634.799,296 | 119.396 |
| 8 | 575.649,321 634.799,296 | 1 | 575.664,506 634.792,821 | 16.508 |

** Lungimile segmentelor sunt determinate în planul de proiecție Stereo 70 și sunt rotunjite la 1 milimetru.

*** Distanța dintre puncte este formată din segmente cumulate ce sunt mai mici decât valoarea 1 milimetru.

**DATE DESPRE IMOBILUL NR. 8656**

Oficiul de Cadastru și Publicitate Imobiliară NEAMT
Biroul de Cadastru și Publicitate Imobiliară Targu-Neamt

A. Partea I. Descrierea imobilului

TEREN Extravilan

Adresa: Jud. Neamt

| Nr. Crt | Nr cadastral Nr. topografic | Suprafața* (mp) | Observații / Referințe |
|---------|-----------------------------|-----------------|------------------------------------------|
| A1 | | 2.028 | Sector cadastral:219 Teren neimpregmuit; |

B. Partea II. Proprietari și acte

| Inscrieri privitoare la dreptul de proprietate și alte drepturi reale | | Referințe |
|-----------------------------------------------------------------------|-------------------------------------------------------------------------------------------------------------------------------------------------------------------------|-----------|
| / | | |
| Act Normativ nr. 7, din 13/03/1996 emis de GUVERNUL ROMÂNIEI; | | |
| B1 | Inscrierea provizorie, drept de PROPRIETATE, dobandit prin Lege, cota actuala 1/1, cota initiala 1/1 1) COMUNA PIPIRIG, CIF:99999999999999, PROPRIETAR NEIDENTIFICAT | A1 |

C. Partea III. SARCINI .

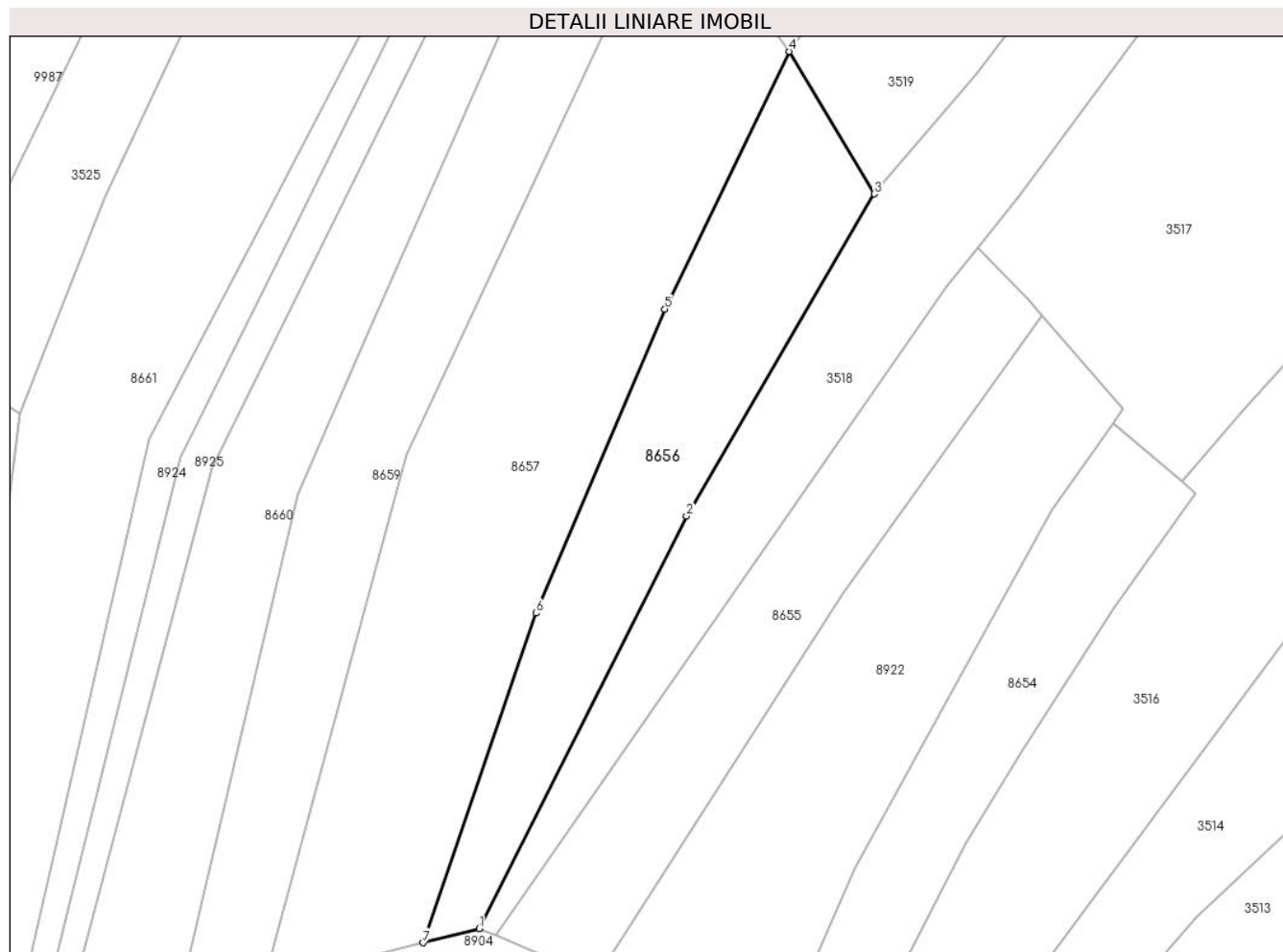
| Inscrieri privind dezmembramintele dreptului de proprietate, drepturi reale de garanție și sarcini | Referințe |
|----------------------------------------------------------------------------------------------------|-----------|
| NU SUNT | |

Anexa Nr. 1 La Partea I

Teren

| Nr cadastral | Suprafața (mp)* | Observații / Referințe |
|--------------|-----------------|------------------------|
| | 2.028 | |

* Suprafața este determinată în planul de proiecție Stereo 70.



Date referitoare la teren

| Crt | Categorie folosință | Intravilan | Suprafața (mp) | Tarla | Parcelă | Nr. topo | Observații / Referințe |
|-----|---------------------|------------|----------------|-------|---------|----------|------------------------|
| 1 | faneata | NU | 2.028 | - | - | - | |

Lungime Segmente

1) Valorile lungimilor segmentelor sunt obținute din proiecție în plan.

| Punct început | X / Y | Punct sfârșit | X / Y | Lungime segment (** (m) |
|---------------|----------------------------|---------------|----------------------------|-------------------------|
| 1 | 575.646,798 634.800,351 | 2 | 575.678,132 634.862,686 | 69.767 |
| 2 | 575.678,132 634.862,686 | 3 | 575.706,534 634.911,382 | 56.374 |
| 3 | 575.706,534 634.911,382 | 4 | 575.693,696 634.932,909 | 25.064 |
| 4 | 575.693,696 634.932,909 | 5 | 575.674,865 634.893,942 | 43.279 |
| 5 | 575.674,865 634.893,942 | 6 | 575.655,383 634.848,026 | 49.878 |

| Punct început | X / Y | Punct sfârșit | X / Y | Lungime segment (** (m) |
|---------------|----------------------------|---------------|----------------------------|-------------------------|
| 6 | 575.655,383 634.848,026 | 7 | 575.638,302 634.798,195 | 52.677 |
| 7 | 575.638,302 634.798,195 | 1 | 575.646,798 634.800,351 | 8.765 |

** Lungimile segmentelor sunt determinate în planul de proiecție Stereo 70 și sunt rotunjite la 1 milimetru.

*** Distanța dintre puncte este formată din segmente cumulate ce sunt mai mici decât valoarea 1 milimetru.

**DATE DESPRE IMOBILUL NR. 8657**

Oficiul de Cadastru și Publicitate Imobiliară NEAMT
Biroul de Cadastru și Publicitate Imobiliară Targu-Neamt

A. Partea I. Descrierea imobilului

TEREN Extravilan

Adresa: Jud. Neamt

| Nr. Crt | Nr cadastral Nr. topografic | Suprafața* (mp) | Observații / Referințe |
|---------|-----------------------------|------------------------------------|----------------------------------------|
| A1 | 51211 | Din acte: 4.300 Masurata: 4.100 | Sector cadastral:219 Teren imprejmuit; |

B. Partea II. Proprietari și acte

| Inscrieri privitoare la dreptul de proprietate și alte drepturi reale | | Referințe |
|---------------------------------------------------------------------------------------------------------------------------------------------------------------------------|------------------------------------------------------------------------------------------------------------------------------------------------------------------------|-----------|
| 15551 / 12/09/2013 | | |
| Act Notarial nr. 13 - certificat de mostenitor, din 03/04/2012 emis de BNP LAURA ANDRONACHE (hotarare judecatoreasca nr. 7191/10-09-2002 emis de JUDECATORIA TG. NEAMT;); | | |
| B1 | Intabulare, drept de PROPRIETATE, dobandit prin Succesiune, cota actuala 1/8, cota initiala 1/8 1) TRIF VIORICA | A1 |
| B2 | Intabulare, drept de PROPRIETATE, dobandit prin Succesiune, cota actuala 1/8, cota initiala 1/8 1) HROM LILIANA-DOINA | A1 |
| B3 | Intabulare, drept de PROPRIETATE, dobandit prin Hotarare Judecatoreasca, cota actuala 6/8, cota initiala 3/4 1) TRIF VIORICA 2) HROM LILIANA-DOINA | A1 |

C. Partea III. SARCINI .

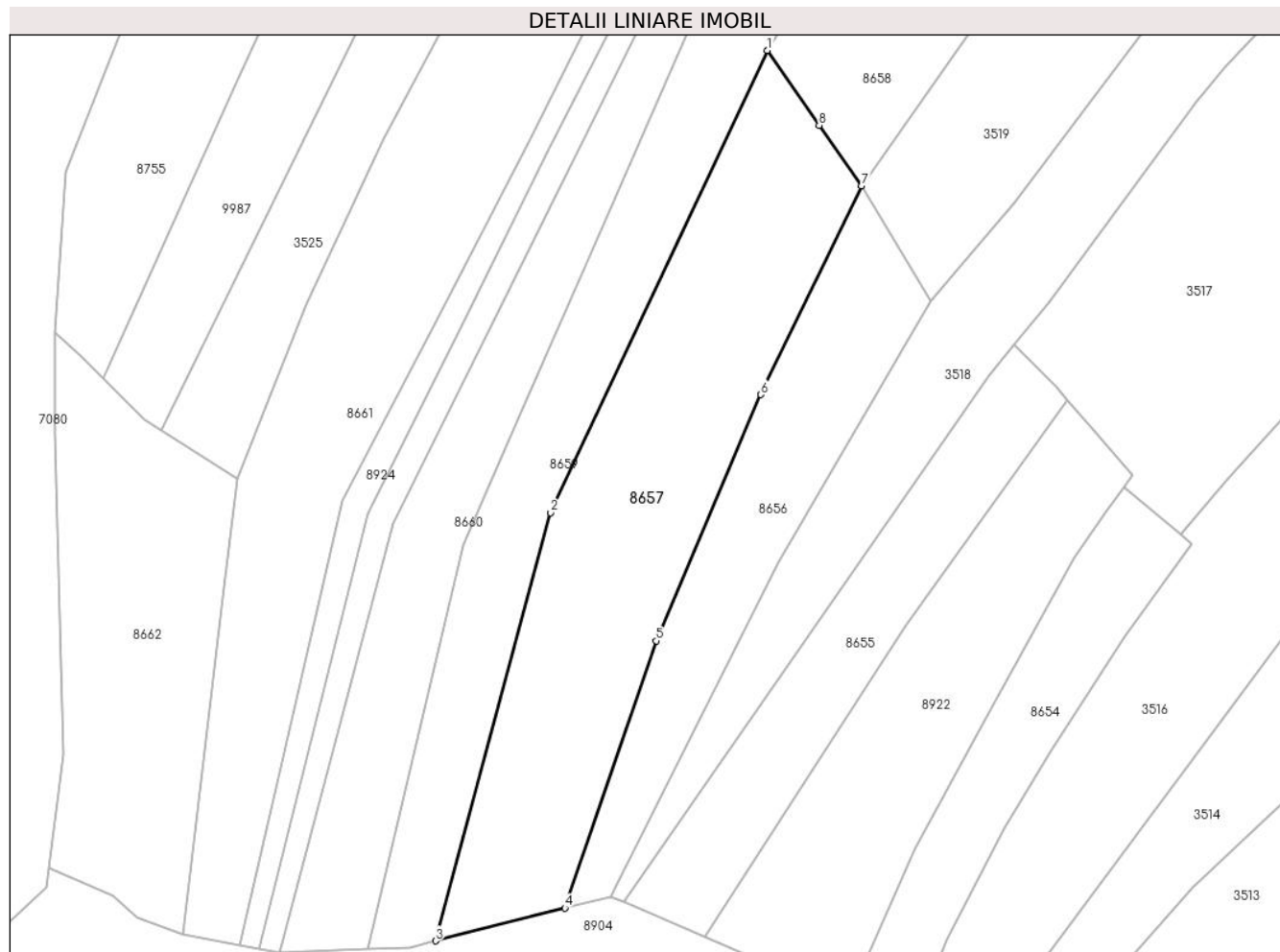
| Inscrieri privind dezmembramintele dreptului de proprietate, drepturi reale de garanție și sarcini | Referințe |
|----------------------------------------------------------------------------------------------------|-----------|
| NU SUNT | |

Anexa Nr. 1 La Partea I

Teren

| Nr cadastral | Suprafața (mp)* | Observații / Referințe |
|--------------|------------------------------------|------------------------|
| 51211 | Din acte: 4.300 Masurata: 4.100 | |

* Suprafața este determinată în planul de proiecție Stereo 70.



Date referitoare la teren

| Crt | Categorie folosință | Intravilan | Suprafața (mp) | Tarla | Parcelă | Nr. topo | Observații / Referințe |
|-----|---------------------|------------|----------------|-------|---------|----------|------------------------|
| 1 | faneata | NU | 1.913 | - | - | - | |
| 2 | pasune | NU | 2.187 | - | - | - | Pășune împădurită |

Lungime Segmente

1) Valorile lungimilor segmentelor sunt obținute din proiecție în plan.

| Punct început | X / Y | Punct sfârșit | X / Y | Lungime segment (** (m) |
|---------------|----------------------------|---------------|----------------------------|-------------------------|
| 1 | 575.676,087 634.958,123 | 2 | 575.635,678 634.871,937 | 95.189 |
| 2 | 575.635,678 634.871,937 | 3 | 575.614,207 634.792,081 | 82.692 |
| 3 | 575.614,207 634.792,081 | 4 | 575.638,302 634.798,195 | 24.859 |
| 4 | 575.638,302 634.798,195 | 5 | 575.655,383 634.848,026 | 52.677 |

| Punct început | X / Y | Punct sfârșit | X / Y | Lungime segment (** (m) |
|---------------|----------------------------|---------------|----------------------------|-------------------------|
| 5 | 575.655,383 634.848,026 | 6 | 575.674,865 634.893,942 | 49.878 |
| 6 | 575.674,865 634.893,942 | 7 | 575.693,696 634.932,909 | 43.279 |
| 7 | 575.693,696 634.932,909 | 8 | 575.685,734 634.944,146 | 13.772 |
| 8 | 575.685,734 634.944,146 | 1 | 575.676,087 634.958,123 | 16.983 |

** Lungimile segmentelor sunt determinate în planul de proiecție Stereo 70 și sunt rotunjite la 1 milimetru.

*** Distanța dintre puncte este formată din segmente cumulate ce sunt mai mici decât valoarea 1 milimetru.

**DATE DESPRE IMOBILUL NR. 8658**

Oficiul de Cadastru și Publicitate Imobiliară NEAMT
Biroul de Cadastru și Publicitate Imobiliară Targu-Neamt

A. Partea I. Descrierea imobilului

TEREN Extravilan

Adresa: Jud. Neamt

| Nr. Crt | Nr cadastral Nr. topografic | Suprafața* (mp) | Observații / Referințe |
|---------|-----------------------------|-----------------|------------------------------------------|
| A1 | | 1.898 | Sector cadastral:219 Teren neimpregmuit; |

B. Partea II. Proprietari și acte

| Inscrieri privitoare la dreptul de proprietate și alte drepturi reale | | Referințe |
|-----------------------------------------------------------------------|-------------------------------------------------------------------------------------------------------------------------------------------------------------------------|-----------|
| / | | |
| Act Normativ nr. 7, din 13/03/1996 emis de GUVERNUL ROMÂNIEI; | | |
| B1 | Inscrierea provizorie, drept de PROPRIETATE, dobandit prin Lege, cota actuala 1/1, cota initiala 1/1 1) COMUNA PIPIRIG, CIF:99999999999999, PROPRIETAR NEIDENTIFICAT | A1 |

C. Partea III. SARCINI .

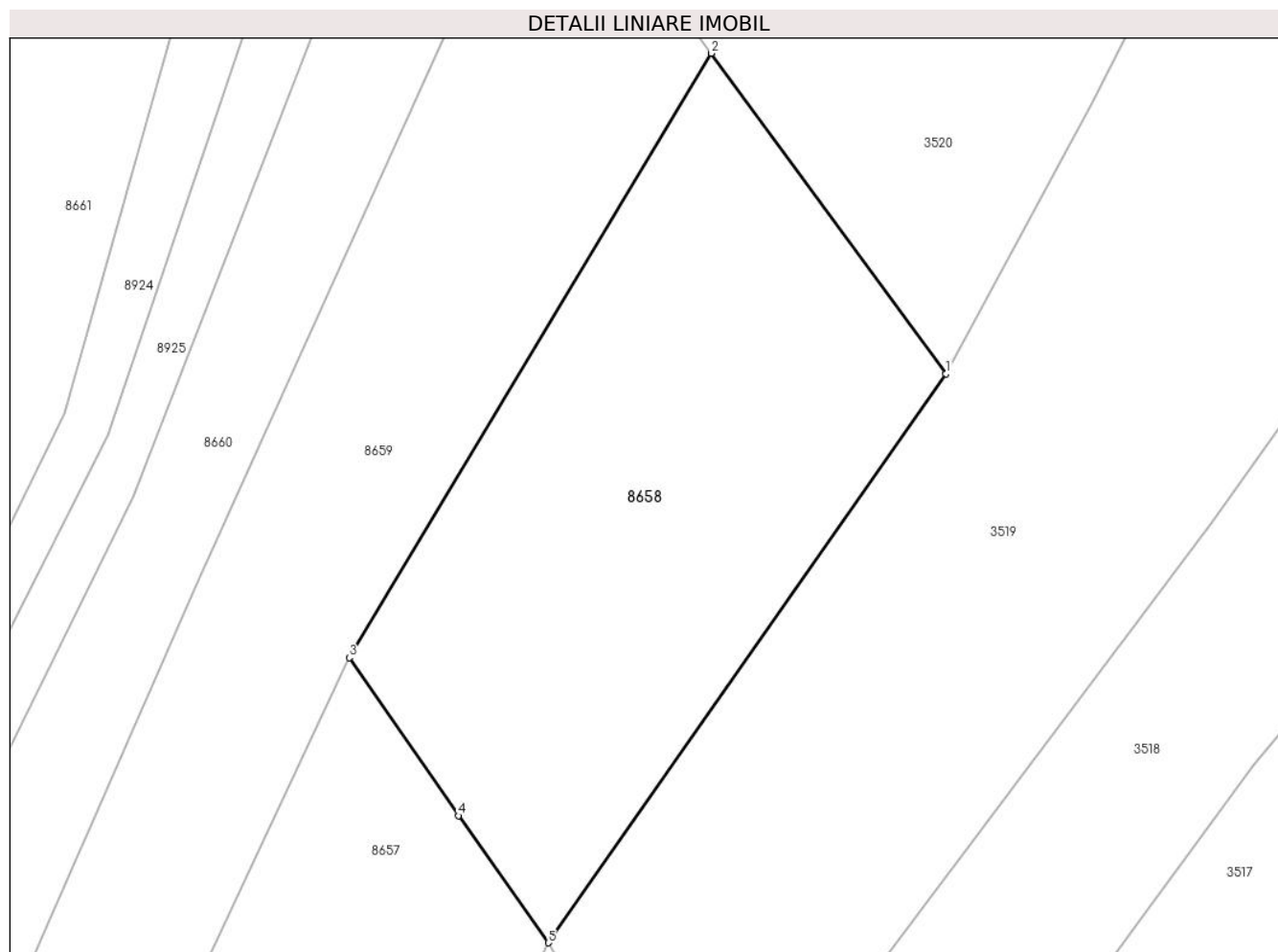
| Inscrieri privind dezmembramintele dreptului de proprietate, drepturi reale de garanție și sarcini | Referințe |
|----------------------------------------------------------------------------------------------------|-----------|
| NU SUNT | |

Anexa Nr. 1 La Partea I

Teren

| Nr cadastral | Suprafața (mp)* | Observații / Referințe |
|--------------|-----------------|------------------------|
| | 1.898 | |

* Suprafața este determinată în planul de proiecție Stereo 70.



Date referitoare la teren

| Crt | Categorie folosință | Intravilan | Suprafața (mp) | Tarla | Parcelă | Nr. topo | Observații / Referințe |
|-----|---------------------|------------|----------------|-------|---------|----------|------------------------|
| 1 | pașune | NU | 1.898 | - | - | - | Pășune împădurită |

Lungime Segmente

1) Valorile lungimilor segmentelor sunt obținute din proiecție în plan.

| Punct început | X / Y | Punct sfârșit | X / Y | Lungime segment (** (m) |
|---------------|----------------------------|---------------|----------------------------|-------------------------|
| 1 | 575.728,899 634.983,248 | 2 | 575.708,141 635.011,588 | 35.129 |
| 2 | 575.708,141 635.011,588 | 3 | 575.676,087 634.958,123 | 62.338 |
| 3 | 575.676,087 634.958,123 | 4 | 575.685,734 634.944,146 | 16.983 |
| 4 | 575.685,734 634.944,146 | 5 | 575.693,696 634.932,909 | 13.772 |
| 5 | 575.693,696 634.932,909 | 1 | 575.728,899 634.983,248 | 61.427 |

**** Lungimile segmentelor sunt determinate în planul de proiecție Stereo 70 și sunt rotunjite la 1 milimetru.**

***** Distanța dintre puncte este formată din segmente cumulate ce sunt mai mici decât valoarea 1 milimetru.**

**DATE DESPRE IMOBILUL NR. 8659**

Oficiul de Cadastru și Publicitate Imobiliară NEAMT
Biroul de Cadastru și Publicitate Imobiliară Targu-Neamt

A. Partea I. Descrierea imobilului

TEREN Extravilan

Adresa: Jud. Neamt

| Nr. Crt | Nr cadastral Nr. topografic | Suprafața* (mp) | Observații / Referințe |
|---------|-----------------------------|-----------------|------------------------------------------|
| A1 | | 3.747 | Sector cadastral:219 Teren neimprejmuit; |

B. Partea II. Proprietari și acte

| Inscrieri privitoare la dreptul de proprietate și alte drepturi reale | | Referințe |
|-----------------------------------------------------------------------|-------------------------------------------------------------------------------------------------------------------------------------------------------------------------|-----------|
| / | | |
| Act Normativ nr. 7, din 13/03/1996 emis de GUVERNUL ROMÂNIEI; | | |
| B1 | Inscrierea provizorie, drept de PROPRIETATE, dobandit prin Lege, cota actuala 1/1, cota initiala 1/1 1) COMUNA PIPIRIG, CIF:99999999999999, PROPRIETAR NEIDENTIFICAT | A1 |

C. Partea III. SARCINI .

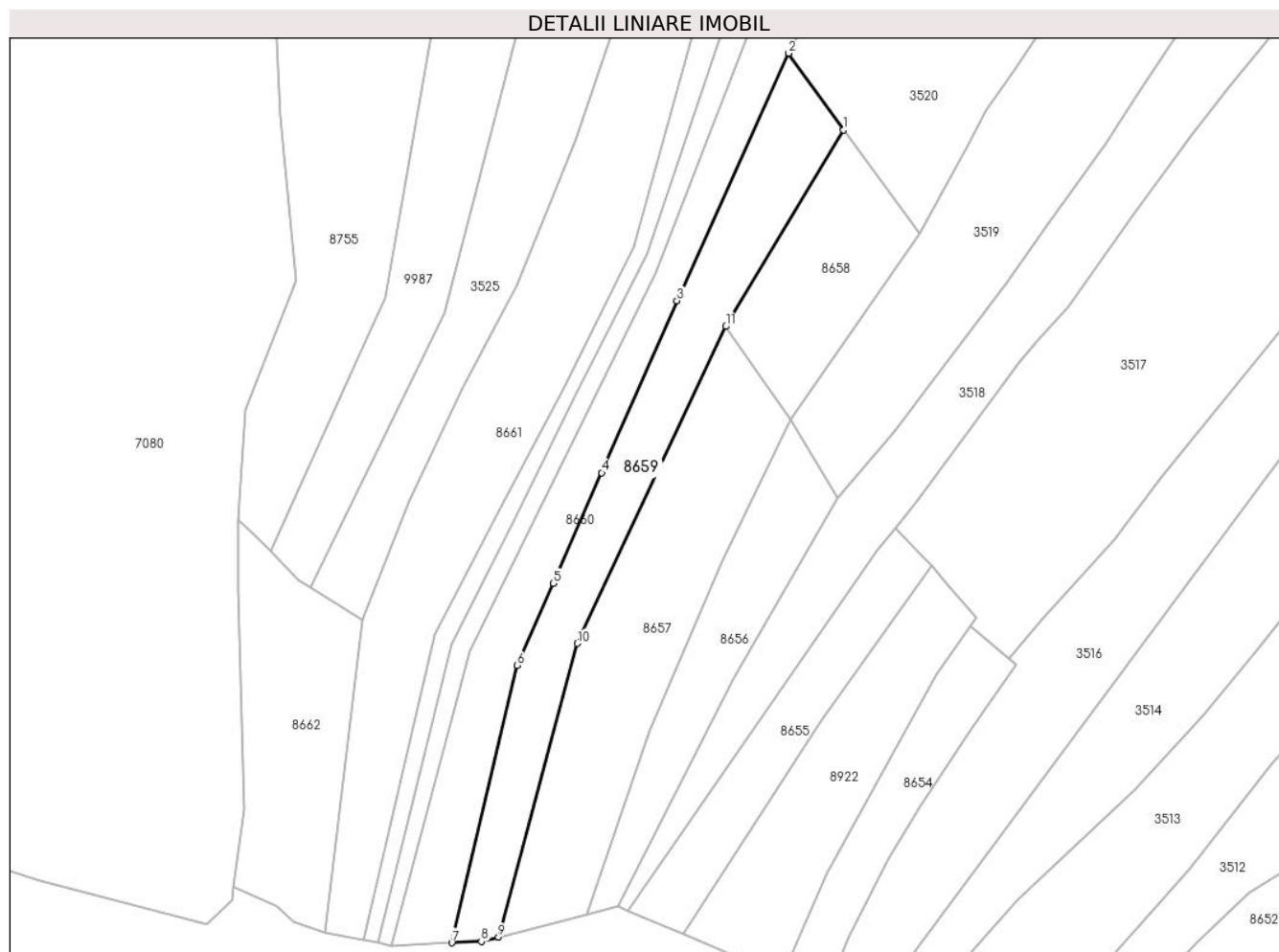
| Inscrieri privind dezmembramintele dreptului de proprietate, drepturi reale de garanție și sarcini | Referințe |
|----------------------------------------------------------------------------------------------------|-----------|
| NU SUNT | |

Anexa Nr. 1 La Partea I

Teren

| Nr cadastral | Suprafața (mp)* | Observații / Referințe |
|--------------|-----------------|------------------------|
| | 3.747 | |

* Suprafața este determinată în planul de proiecție Stereo 70.



Date referitoare la teren

| Crt | Categorie folosință | Intravilan | Suprafața (mp) | Tarla | Parcelă | Nr. topo | Observații / Referințe |
|-----|---------------------|------------|----------------|-------|---------|----------|------------------------|
| 1 | faneata | NU | 3.747 | - | - | - | |

Lungime Segmente

1) Valorile lungimilor segmentelor sunt obținute din proiecție în plan.

| Punct început | X / Y | Punct sfârșit | X / Y | Lungime segment (** (m) |
|---------------|----------------------------|---------------|----------------------------|-------------------------|
| 1 | 575.708,141 635.011,588 | 2 | 575.693,18 635.032,428 | 25.654 |
| 2 | 575.693,18 635.032,428 | 3 | 575.662,792 634.965,154 | 73.819 |
| 3 | 575.662,792 634.965,154 | 4 | 575.642,271 634.918,369 | 51.088 |
| 4 | 575.642,271 634.918,369 | 5 | 575.629,076 634.888,287 | 32.849 |
| 5 | 575.629,076 634.888,287 | 6 | 575.619,282 634.865,957 | 24.383 |

| Punct început | X / Y | Punct sfârşit | X / Y | Lungime segment (** (m) |
|---------------|----------------------------|---------------|----------------------------|-------------------------|
| 6 | 575.619,282 634.865,957 | 7 | 575.601,472 634.790,541 | 77.49 |
| 7 | 575.601,472 634.790,541 | 8 | 575.609,522 634.790,892 | 8.058 |
| 8 | 575.609,522 634.790,892 | 9 | 575.614,207 634.792,081 | 4.834 |
| 9 | 575.614,207 634.792,081 | 10 | 575.635,678 634.871,937 | 82.692 |
| 10 | 575.635,678 634.871,937 | 11 | 575.676,087 634.958,123 | 95.189 |
| 11 | 575.676,087 634.958,123 | 1 | 575.708,141 635.011,588 | 62.338 |

** Lungimile segmentelor sunt determinate în planul de proiecție Stereo 70 și sunt rotunjite la 1 milimetru.

*** Distanța dintre puncte este formată din segmente cumulate ce sunt mai mici decât valoarea 1 milimetru.

**DATE DESPRE IMOBILUL NR. 8660**

Oficiul de Cadastru și Publicitate Imobiliară NEAMT
Biroul de Cadastru și Publicitate Imobiliară Targu-Neamt

A. Partea I. Descrierea imobilului

TEREN Necunoscut

Adresa: Loc. Pluton, Str Agăpieni, Jud. Neamt, si extravilan UAT Pipirig

| Nr. Crt | Nr cadastral Nr. topografic | Suprafața* (mp) | Observații / Referințe |
|---------|-----------------------------|-----------------|------------------------------------------|
| A1 | | 6.595 | Sector cadastral:219 Teren neimprejmuit; |

B. Partea II. Proprietari și acte

| Inscrieri privitoare la dreptul de proprietate și alte drepturi reale | | Referințe |
|------------------------------------------------------------------------------|--------------------------------------------------------------------------------------------------------------------------|-----------|
| / | | |
| Act Administrativ nr. 7827, din 10/05/2023 emis de PRIMARIA COMUNEI PIPIRIG; | | |
| B1 | Inscrierea posesiei, drept de PROPRIETATE, dobandit prin Lege, cota actuala 1/1, cota initiala 1/1 1) GRECU MARGARETA | A1 |

C. Partea III. SARCINI .

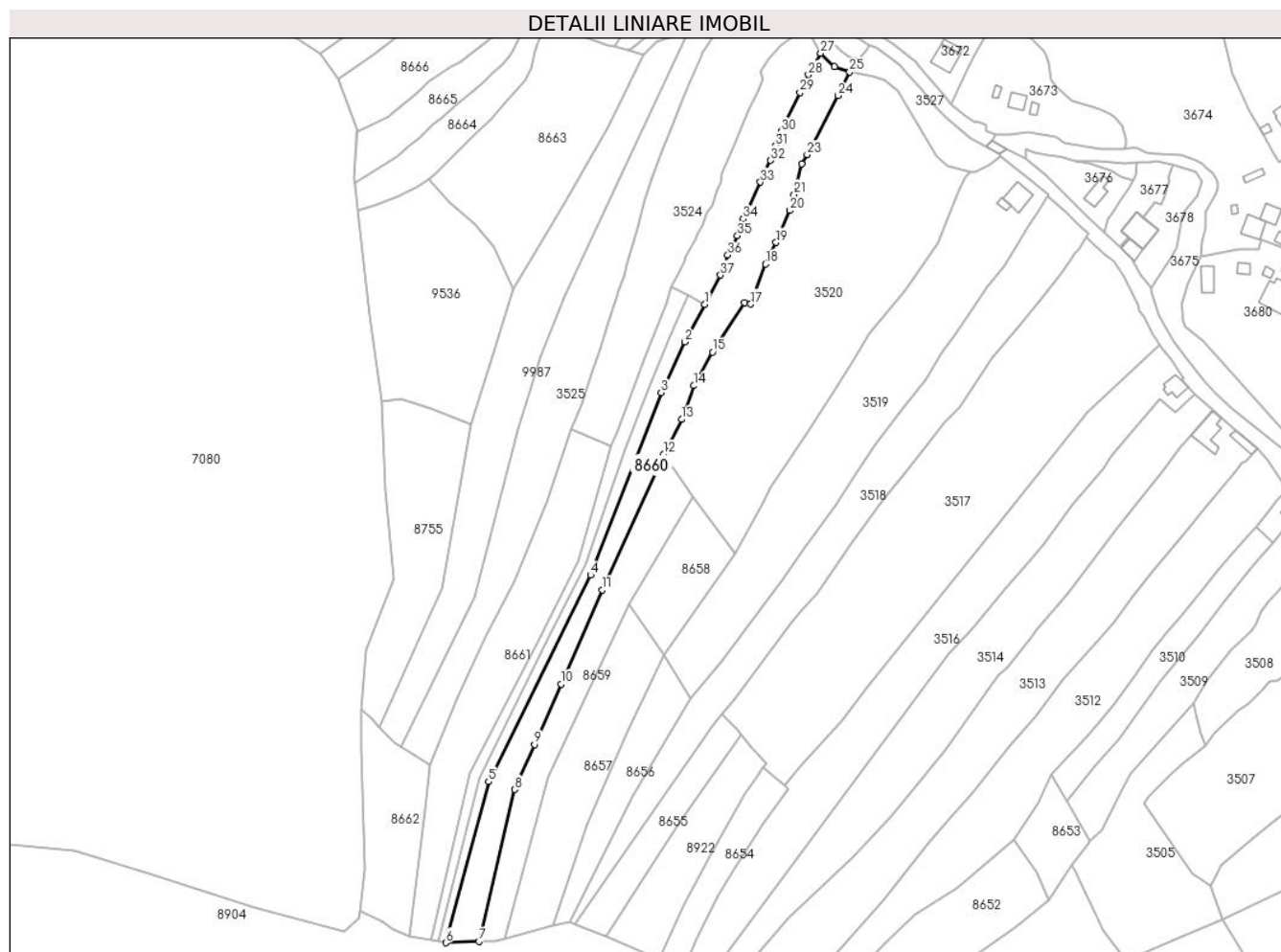
| Inscrieri privind dezmembramintele dreptului de proprietate, drepturi reale de garanție și sarcini | Referințe |
|----------------------------------------------------------------------------------------------------|-----------|
| NU SUNT | |

Anexa Nr. 1 La Partea I

Teren

| | | |
|--------------|-----------------|------------------------|
| Nr cadastral | Suprafața (mp)* | Observații / Referințe |
| | 6.595 | |

* Suprafața este determinată în planul de proiecție Stereo 70.



Date referitoare la teren

| Crt | Categorie folosință | Intravilan | Suprafața (mp) | Tarla | Parcelă | Nr. topo | Observații / Referințe |
|-----|---------------------|------------|----------------|-------|---------|----------|------------------------|
| 1 | faneata | DA | 2.272 | - | - | - | |
| 2 | faneata | NU | 4.322 | - | - | - | |

Lungime Segmente

1) Valorile lungimilor segmentelor sunt obținute din proiecție în plan.

| Punct început | X / Y | Punct sfârșit | X / Y | Lungime segment (** (m)) | Punct început | X / Y | Punct sfârșit | X / Y | Lungime segment (** (m)) |
|---------------|----------------------------|---------------|----------------------------|--------------------------|---------------|----------------------------|---------------|----------------------------|--------------------------|
| 1 | 575.713,807 635.106,886 | 2 | 575.703,882 635.088,251 | 21.113 | 2 | 575.703,882 635.088,251 | 3 | 575.692,087 635.063,063 | 27.813 |
| 3 | 575.692,087 635.063,063 | 4 | 575.657,01 634.972,401 | 97.211 | 4 | 575.657,01 634.972,401 | 5 | 575.606,319 634.869,87 | 114.377 |
| 5 | 575.606,319 634.869,87 | 6 | 575.585,031 634.789,825 | 82.827 | 6 | 575.585,031 634.789,825 | 7 | 575.601,472 634.790,541 | 16.457 |
| 7 | 575.601,472 634.790,541 | 8 | 575.619,282 634.865,957 | 77.49 | 8 | 575.619,282 634.865,957 | 9 | 575.629,076 634.888,287 | 24.383 |

| Punct început | X / Y | Punct sfârșit | X / Y | Lungime segment (** (m)) |
|---------------|----------------------------|---------------|----------------------------|--------------------------|
| 9 | 575.629,076 634.888,287 | 10 | 575.642,271 634.918,369 | 32.849 |
| 11 | 575.662,792 634.965,154 | 12 | 575.693,18 635.032,428 | 73.819 |
| 13 | 575.702,17 635.049,751 | 14 | 575.708,152 635.066,522 | 17.806 |
| 15 | 575.717,556 635.083,171 | 16 | 575.733,588 635.107,693 | 29.298 |
| 17 | 575.736,583 635.107,01 | 18 | 575.743,946 635.126,926 | 21.233 |
| 19 | 575.749,194 635.137,681 | 20 | 575.756,065 635.153,542 | 17.285 |
| 21 | 575.758,155 635.161,57 | 22 | 575.761,824 635.176,77 | 15.637 |
| 23 | 575.764,618 635.181,357 | 24 | 575.779,941 635.210,588 | 33.004 |
| 25 | 575.785,705 635.222,39 | 26 | 575.778,249 635.225,103 | 7.934 |
| 27 | 575.771,375 635.231,653 | 28 | 575.765,228 635.221,014 | 12.287 |
| 29 | 575.761,048 635.212,228 | 30 | 575.751,797 635.192,789 | 21.528 |
| 31 | 575.749,106 635.185,6 | 32 | 575.746,414 635.178,412 | 7.676 |
| 33 | 575.741,403 635.167,625 | 34 | 575.732,898 635.149,32 | 20.184 |
| 35 | 575.729,989 635.141,01 | 36 | 575.725,207 635.131,426 | 10.711 |
| 37 | 575.721,583 635.121,487 | 1 | 575.713,807 635.106,886 | 16.543 |

| Punct început | X / Y | Punct sfârșit | X / Y | Lungime segment (** (m)) |
|---------------|----------------------------|---------------|----------------------------|--------------------------|
| 10 | 575.642,271 634.918,369 | 11 | 575.662,792 634.965,154 | 51.088 |
| 12 | 575.693,18 635.032,428 | 13 | 575.702,17 635.049,751 | 19.517 |
| 14 | 575.708,152 635.066,522 | 15 | 575.717,556 635.083,171 | 19.121 |
| 16 | 575.733,588 635.107,693 | 17 | 575.736,583 635.107,01 | 3.072 |
| 18 | 575.743,946 635.126,926 | 19 | 575.749,194 635.137,681 | 11.967 |
| 20 | 575.756,065 635.153,542 | 21 | 575.758,155 635.161,57 | 8.296 |
| 22 | 575.761,824 635.176,77 | 23 | 575.764,618 635.181,357 | 5.371 |
| 24 | 575.779,941 635.210,588 | 25 | 575.785,705 635.222,39 | 13.134 |
| 26 | 575.778,249 635.225,103 | 27 | 575.771,375 635.231,653 | 9.495 |
| 28 | 575.765,228 635.221,014 | 29 | 575.761,048 635.212,228 | 9.73 |
| 30 | 575.751,797 635.192,789 | 31 | 575.749,106 635.185,6 | 7.676 |
| 32 | 575.746,414 635.178,412 | 33 | 575.741,403 635.167,625 | 11.894 |
| 34 | 575.732,898 635.149,32 | 35 | 575.729,989 635.141,01 | 8.804 |
| 36 | 575.725,207 635.131,426 | 37 | 575.721,583 635.121,487 | 10.579 |

** Lungimile segmentelor sunt determinate în planul de proiecție Stereo 70 și sunt rotunjite la 1 milimetru.

*** Distanța dintre puncte este formată din segmente cumulate ce sunt mai mici decât valoarea 1 milimetru.

**DATE DESPRE IMOBILUL NR. 8661**

Oficiul de Cadastru și Publicitate Imobiliară NEAMT
Biroul de Cadastru și Publicitate Imobiliară Targu-Neamt

A. Partea I. Descrierea imobilului

TEREN Extravilan

Adresa: Jud. Neamt

| Nr. Crt | Nr cadastral Nr. topografic | Suprafața* (mp) | Observații / Referințe |
|---------|-----------------------------|-----------------|------------------------------------------|
| A1 | | 5.470 | Sector cadastral:219 Teren neimpregmuit; |

B. Partea II. Proprietari și acte

| Inscrieri privitoare la dreptul de proprietate și alte drepturi reale | | Referințe |
|-----------------------------------------------------------------------|-------------------------------------------------------------------------------------------------------------------------------------------------------------------------|-----------|
| / | | |
| Act Normativ nr. 7, din 13/03/1996 emis de GUVERNUL ROMÂNIEI; | | |
| B1 | Inscrierea provizorie, drept de PROPRIETATE, dobandit prin Lege, cota actuala 1/1, cota initiala 1/1 1) COMUNA PIPIRIG, CIF:99999999999999, PROPRIETAR NEIDENTIFICAT | A1 |

C. Partea III. SARCINI .

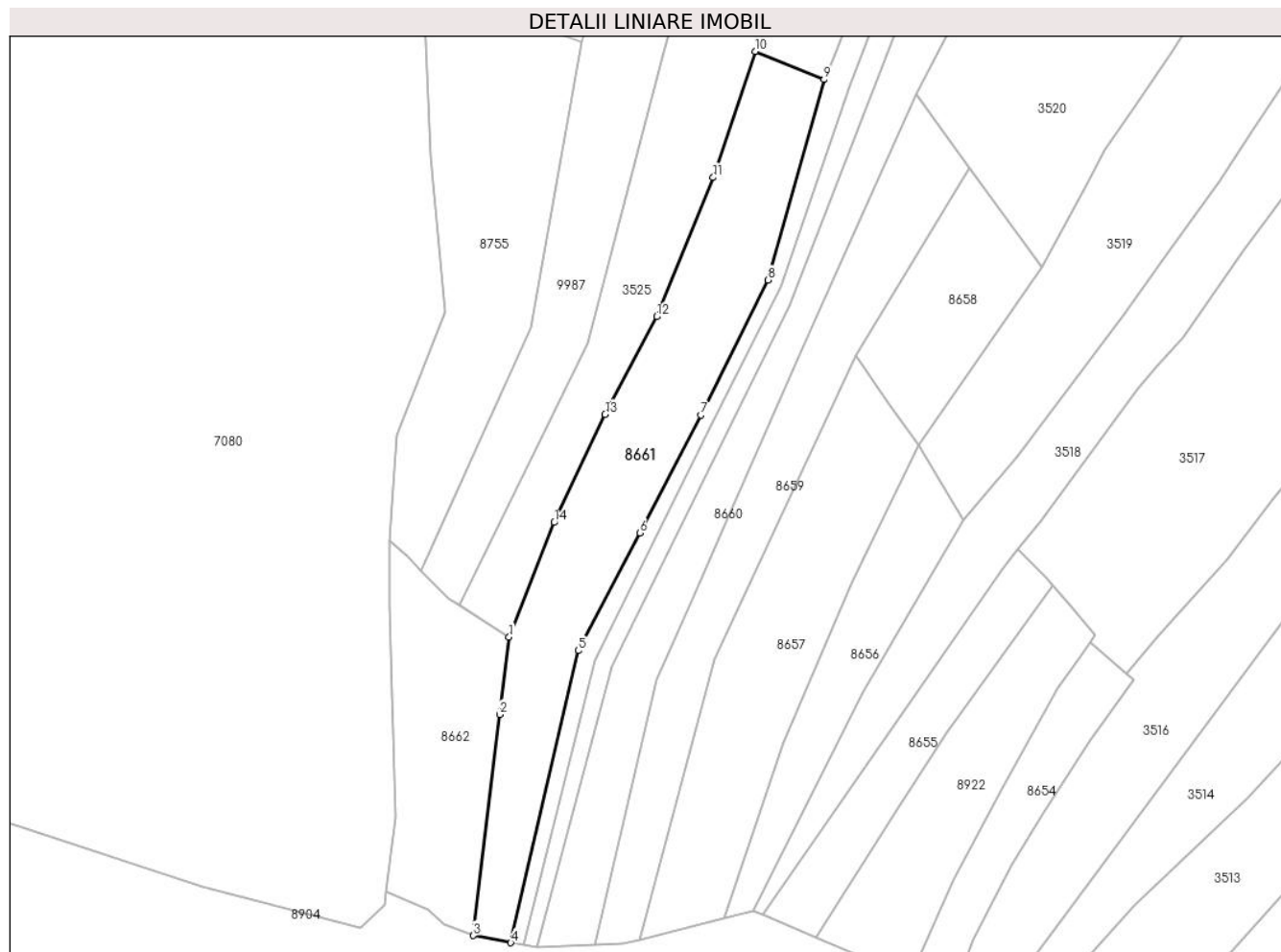
| Inscrieri privind dezmembramintele dreptului de proprietate, drepturi reale de garanție și sarcini | Referințe |
|----------------------------------------------------------------------------------------------------|-----------|
| NU SUNT | |

Anexa Nr. 1 La Partea I

Teren

| | | |
|--------------|-----------------|------------------------|
| Nr cadastral | Suprafața (mp)* | Observații / Referințe |
| | 5.470 | |

* Suprafața este determinată în planul de proiecție Stereo 70.



Date referitoare la teren

| Crt | Categorie folosință | Intra vilan | Suprafața (mp) | Tarla | Parcelă | Nr. topo | Observații / Referințe |
|-----|---------------------|-------------|----------------|-------|---------|----------|------------------------|
| 1 | faneata | NU | 5.470 | - | - | - | |

Lungime Segmente

1) Valorile lungimilor segmentelor sunt obținute din proiecție în plan.

| Punct început | X / Y | Punct sfârșit | X / Y | Lungime segment (** (m) |
|---------------|----------------------------|---------------|----------------------------|-------------------------|
| 1 | 575.577,202 634.878,202 | 2 | 575.574,482 634.856,16 | 22.209 |
| 2 | 575.574,482 634.856,16 | 3 | 575.566,999 634.793,272 | 63.332 |
| 3 | 575.566,999 634.793,272 | 4 | 575.577,67 634.791,205 | 10.869 |
| 4 | 575.577,67 634.791,205 | 5 | 575.596,899 634.874,273 | 85.265 |
| 5 | 575.596,899 634.874,273 | 6 | 575.614,368 634.907,782 | 37.789 |

| Punct început | X / Y | Punct sfârşit | X / Y | Lungime segment (** (m) |
|---------------|----------------------------|---------------|----------------------------|-------------------------|
| 6 | 575.614,368 634.907,782 | 7 | 575.631,838 634.941,291 | 37.79 |
| 7 | 575.631,838 634.941,291 | 8 | 575.650,915 634.979,727 | 42.91 |
| 8 | 575.650,915 634.979,727 | 9 | 575.666,892 635.036,735 | 59.205 |
| 9 | 575.666,892 635.036,735 | 10 | 575.647,241 635.044,759 | 21.226 |
| 10 | 575.647,241 635.044,759 | 11 | 575.635,289 635.008,897 | 37.801 |
| 11 | 575.635,289 635.008,897 | 12 | 575.619,204 634.969,315 | 42.725 |
| 12 | 575.619,204 634.969,315 | 13 | 575.604,537 634.941,498 | 31.447 |
| 13 | 575.604,537 634.941,498 | 14 | 575.590,064 634.910,765 | 33.97 |
| 14 | 575.590,064 634.910,765 | 1 | 575.577,202 634.878,202 | 35.011 |

** Lungimile segmentelor sunt determinate în planul de proiecție Stereo 70 și sunt rotunjite la 1 milimetru.

*** Distanța dintre puncte este formată din segmente cumulate ce sunt mai mici decât valoarea 1 milimetru.

**DATE DESPRE IMOBILUL NR. 8662**

Oficiul de Cadastru și Publicitate Imobiliară NEAMT
Biroul de Cadastru și Publicitate Imobiliară Targu-Neamt

A. Partea I. Descrierea imobilului

TEREN Extravilan

Adresa: Jud. Neamt

| Nr. Crt | Nr cadastral Nr. topografic | Suprafața* (mp) | Observații / Referințe |
|---------|-----------------------------|-----------------|----------------------------------------|
| A1 | | 2.671 | Sector cadastral:219 Teren imprejmuit; |

B. Partea II. Proprietari și acte

| Inscrieri privitoare la dreptul de proprietate și alte drepturi reale | Referințe |
|----------------------------------------------------------------------------------------------------------------------------|-----------|
| / | |
| Act Administrativ nr. 7828, din 10/05/2023 emis de PRIMARIA COMUNEI PIPIRIG; | |
| B1 | A1 |
| Inscrierea posesiei, drept de PROPRIETATE, dobandit prin Lege, cota actuala 1/1, cota initiala 1/1 1) COJOCARIU STELICĂ | |

C. Partea III. SARCINI .

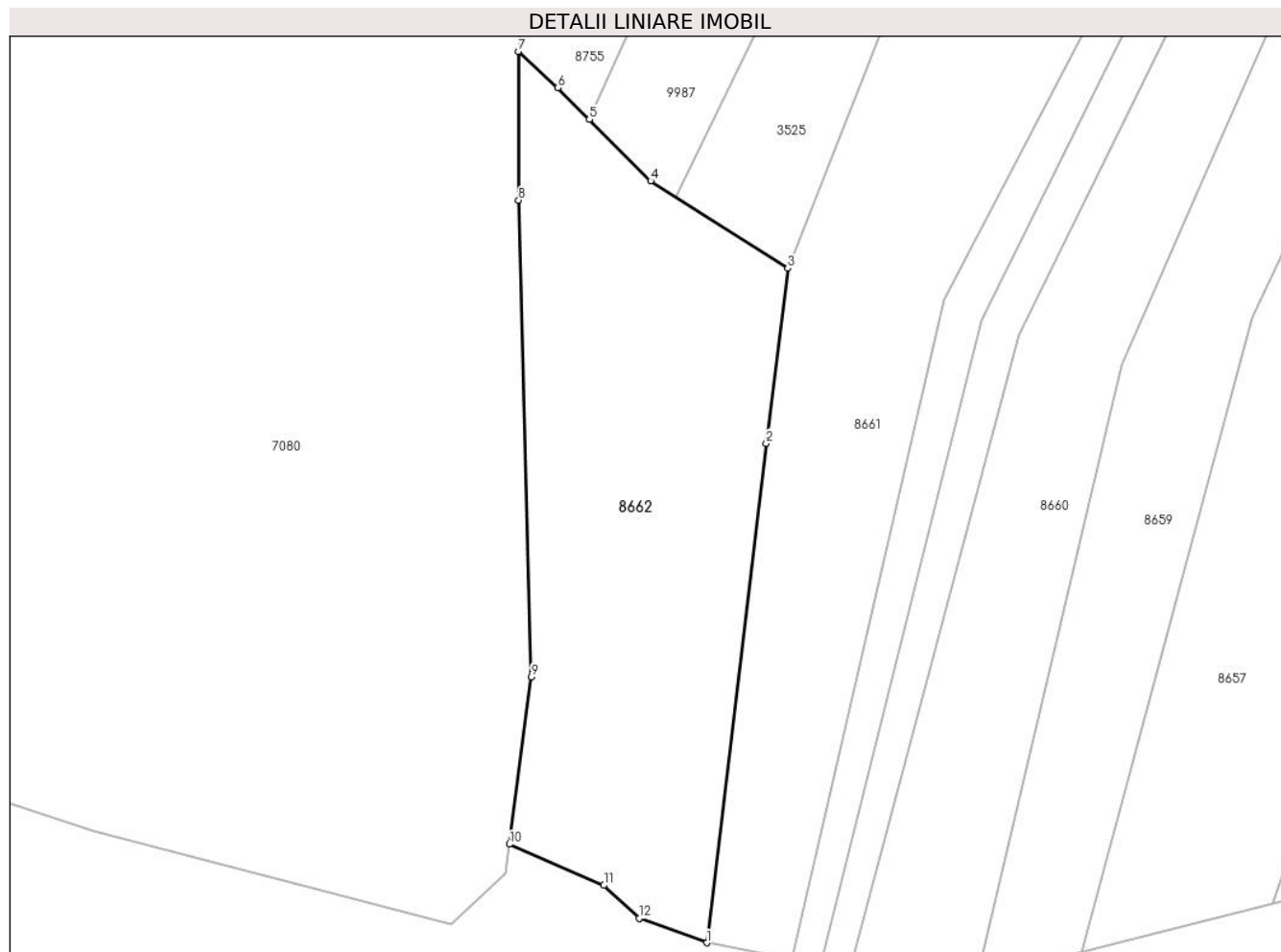
| Inscrieri privind dezmembramintele dreptului de proprietate, drepturi reale de garanție și sarcini | Referințe |
|----------------------------------------------------------------------------------------------------|-----------|
| NU SUNT | |

Anexa Nr. 1 La Partea I

Teren

| | | |
|--------------|-----------------|------------------------|
| Nr cadastral | Suprafața (mp)* | Observații / Referințe |
| | 2.671 | |

* Suprafața este determinată în planul de proiecție Stereo 70.



Date referitoare la teren

| Crt | Categorie folosință | Intra vilan | Suprafața (mp) | Tarla | Parcelă | Nr. topo | Observații / Referințe |
|-----|---------------------|-------------|----------------|-------|---------|----------|------------------------|
| 1 | faneata | NU | 2.671 | - | - | - | |

Lungime Segmente

1) Valorile lungimilor segmentelor sunt obținute din proiecție în plan.

| Punct început | X / Y | Punct sfârșit | X / Y | Lungime segment (** (m) |
|---------------|----------------------------|---------------|----------------------------|-------------------------|
| 1 | 575.566,999 634.793,272 | 2 | 575.574,482 634.856,16 | 63.332 |
| 2 | 575.574,482 634.856,16 | 3 | 575.577,202 634.878,202 | 22.209 |
| 3 | 575.577,202 634.878,202 | 4 | 575.559,887 634.889,201 | 20.513 |
| 4 | 575.559,887 634.889,201 | 5 | 575.552,188 634.896,949 | 10.923 |
| 5 | 575.552,188 634.896,949 | 6 | 575.548,216 634.900,947 | 5.636 |

| Punct început | X / Y | Punct sfârșit | X / Y | Lungime segment (** (m) |
|---------------|----------------------------|---------------|----------------------------|-------------------------|
| 6 | 575.548,216 634.900,947 | 7 | 575.543,218 634.905,519 | 6.774 |
| 7 | 575.543,218 634.905,519 | 8 | 575.543,251 634.886,781 | 18.738 |
| 8 | 575.543,251 634.886,781 | 9 | 575.544,873 634.826,761 | 60.042 |
| 9 | 575.544,873 634.826,761 | 10 | 575.542,108 634.805,679 | 21.263 |
| 10 | 575.542,108 634.805,679 | 11 | 575.554,018 634.800,51 | 12.983 |
| 11 | 575.554,018 634.800,51 | 12 | 575.558,46 634.796,365 | 6.076 |
| 12 | 575.558,46 634.796,365 | 1 | 575.566,999 634.793,272 | 9.082 |

** Lungimile segmentelor sunt determinate în planul de proiecție Stereo 70 și sunt rotunjite la 1 milimetru.

*** Distanța dintre puncte este formată din segmente cumulate ce sunt mai mici decât valoarea 1 milimetru.

**DATE DESPRE IMOBILUL NR. 8663**

Oficiul de Cadastru și Publicitate Imobiliară NEAMT
Biroul de Cadastru și Publicitate Imobiliară Targu-Neamt

A. Partea I. Descrierea imobilului

TEREN Extravilan

Adresa: Jud. Neamt

| Nr. Crt | Nr cadastral Nr. topografic | Suprafața* (mp) | Observații / Referințe |
|---------|-----------------------------|-----------------|----------------------------------------|
| A1 | | 6.015 | Sector cadastral:219 Teren imprejmuit; |

B. Partea II. Proprietari și acte

| Inscrieri privitoare la dreptul de proprietate și alte drepturi reale | | Referințe |
|------------------------------------------------------------------------------|------------------------------------------------------------------------------------------------------------------------|-----------|
| / | | |
| Act Administrativ nr. 7819, din 10/05/2023 emis de PRIMARIA COMUNEI PIPIRIG; | | |
| B1 | Inscrierea posesiei, drept de PROPRIETATE, dobandit prin Lege, cota actuala 1/1, cota initiala 1/1 1) COJOCARIU ION | A1 |

C. Partea III. SARCINI .

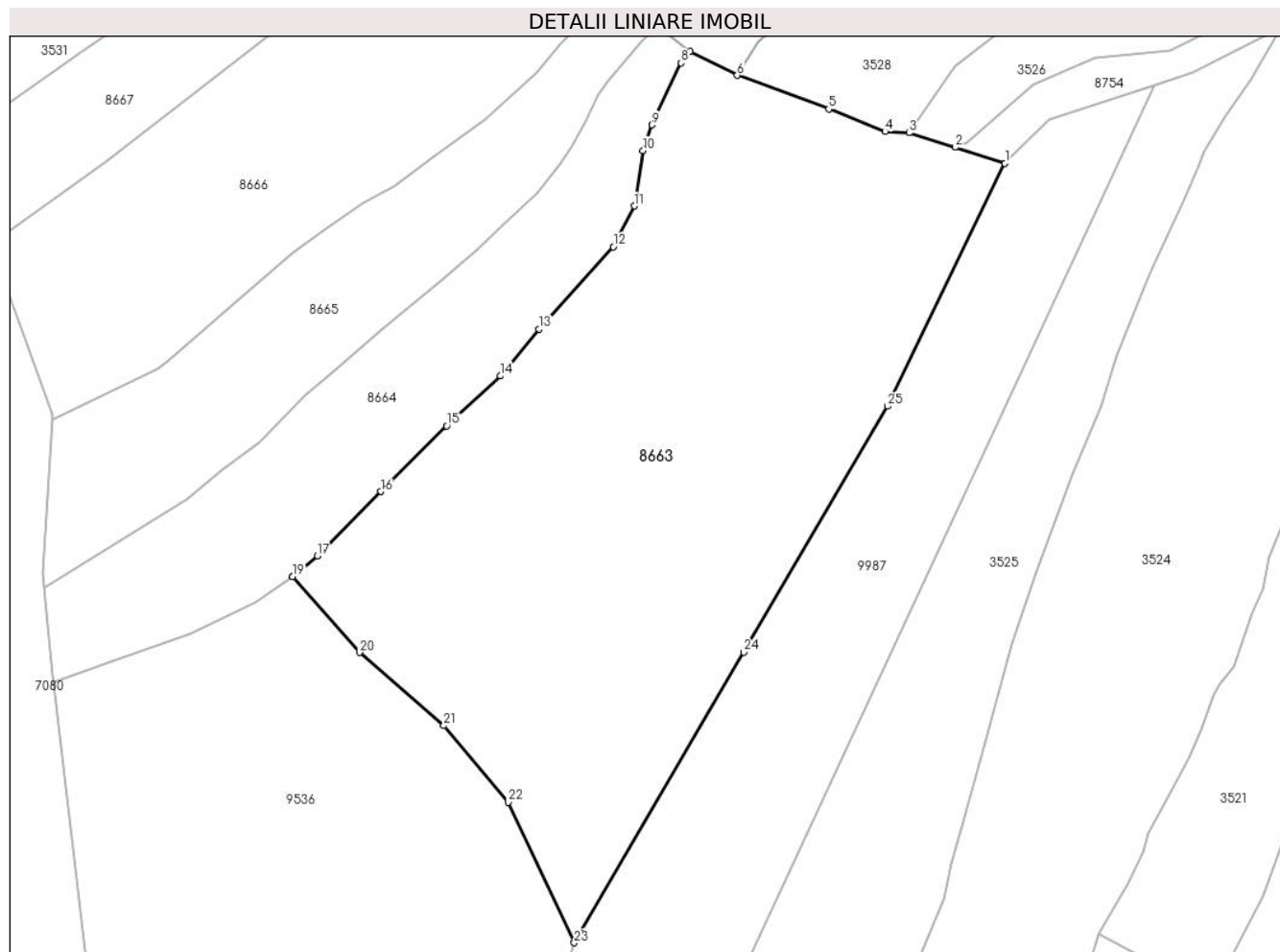
| Inscrieri privind dezmembramintele dreptului de proprietate, drepturi reale de garanție și sarcini | Referințe |
|----------------------------------------------------------------------------------------------------|-----------|
| NU SUNT | |

Anexa Nr. 1 La Partea I

Teren

| Nr cadastral | Suprafața (mp)* | Observații / Referințe |
|--------------|-----------------|------------------------|
| | 6.015 | |

* Suprafața este determinată în planul de proiecție Stereo 70.



Date referitoare la teren

| Crt | Categorie folosință | Intravilan | Suprafața (mp) | Tarla | Parcelă | Nr. topo | Observații / Referințe |
|-----|---------------------|------------|----------------|-------|---------|----------|------------------------|
| 1 | faneata | NU | 6.015 | - | - | - | |

Lungime Segmente

1) Valorile lungimilor segmentelor sunt obținute din proiecție în plan.

| Punct început | X / Y | Punct sfârșit | X / Y | Lungime segment (** (m) |
|---------------|----------------------------|---------------|----------------------------|-------------------------|
| 1 | 575.683,053 635.230,742 | 2 | 575.675,575 635.233,105 | 7.842 |
| 3 | 575.668,738 635.235,266 | 4 | 575.665,156 635.235,455 | 3.587 |
| 5 | 575.656,746 635.238,836 | 6 | 575.643,092 635.243,855 | 14.547 |
| 7 | 575.636,02 635.247,409 | 8 | 575.634,737 635.245,686 | 2.148 |
| 9 | 575.630,35 635.236,46 | 10 | 575.629,042 635.232,638 | 4.04 |

| Punct început | X / Y | Punct sfârșit | X / Y | Lungime segment (** (m) |
|---------------|----------------------------|---------------|----------------------------|-------------------------|
| 2 | 575.675,575 635.233,105 | 3 | 575.668,738 635.235,266 | 7.17 |
| 4 | 575.665,156 635.235,455 | 5 | 575.656,746 635.238,836 | 9.064 |
| 6 | 575.643,092 635.243,855 | 7 | 575.636,02 635.247,409 | 7.915 |
| 8 | 575.634,737 635.245,686 | 9 | 575.630,35 635.236,46 | 10.216 |
| 10 | 575.629,042 635.232,638 | 11 | 575.627,737 635.224,361 | 8.379 |

| Punct început | X / Y | Punct sfârșit | X / Y | Lungime segment (** (m) |
|---------------|----------------------------|---------------|----------------------------|-------------------------|
| 11 | 575.627,737 635.224,361 | 12 | 575.624,573 635.218,277 | 6.858 |
| 13 | 575.613,53 635.206,037 | 14 | 575.607,77 635.199,04 | 9.063 |
| 15 | 575.599,735 635.191,589 | 16 | 575.589,937 635.181,794 | 13.854 |
| 17 | 575.580,446 635.172,202 | 18 | 575.576,687 635.169,132 | 4.853 |
| 19 | 575.576,689 635.169,131 | 20 | 575.586,728 635.157,828 | 15.118 |
| 21 | 575.599,293 635.146,91 | 22 | 575.608,928 635.135,486 | 14.945 |
| 23 | 575.618,764 635.114,549 | 24 | 575.644,063 635.157,844 | 50.145 |
| 25 | 575.665,542 635.194,518 | 1 | 575.683,053 635.230,742 | 40.234 |

| Punct început | X / Y | Punct sfârșit | X / Y | Lungime segment (** (m) |
|---------------|----------------------------|---------------|----------------------------|-------------------------|
| 12 | 575.624,573 635.218,277 | 13 | 575.613,53 635.206,037 | 16.485 |
| 14 | 575.607,77 635.199,04 | 15 | 575.599,735 635.191,589 | 10.958 |
| 16 | 575.589,937 635.181,794 | 17 | 575.580,446 635.172,202 | 13.494 |
| 18 | 575.576,687 635.169,132 | 19 | 575.576,689 635.169,131 | 0.002 |
| 20 | 575.586,728 635.157,828 | 21 | 575.599,293 635.146,91 | 16.646 |
| 22 | 575.608,928 635.135,486 | 23 | 575.618,764 635.114,549 | 23.132 |
| 24 | 575.644,063 635.157,844 | 25 | 575.665,542 635.194,518 | 42.501 |

** Lungimile segmentelor sunt determinate în planul de proiecție Stereo 70 și sunt rotunjite la 1 milimetru.

*** Distanța dintre puncte este formată din segmente cumulate ce sunt mai mici decât valoarea 1 milimetru.

**DATE DESPRE IMOBILUL NR. 8664**

Oficiul de Cadastru și Publicitate Imobiliară NEAMT
Biroul de Cadastru și Publicitate Imobiliară Targu-Neamt

A. Partea I. Descrierea imobilului

TEREN Extravilan

Adresa: Jud. Neamt

| Nr. Crt | Nr cadastral Nr. topografic | Suprafața* (mp) | Observații / Referințe |
|---------|-----------------------------|-----------------|----------------------------------------|
| A1 | | 1.992 | Sector cadastral:219 Teren imprejmuit; |

B. Partea II. Proprietari și acte

| Inscrieri privitoare la dreptul de proprietate și alte drepturi reale | | Referințe |
|------------------------------------------------------------------------------|-----------------------------------------------------------------------------------------------------------------------------------------------------|-----------|
| / | | |
| Act Administrativ nr. 5754, din 05/04/2023 emis de PRIMARIA COMUNEI PIPIRIG; | | |
| B1 | Inscrierea posesiei, drept de PROPRIETATE, dobandit prin Lege, cota actuala 1/1, cota initiala 1/1 1) COJOCARU MIHAI 2) COJOCARU MARINA, soți | A1 |

C. Partea III. SARCINI .

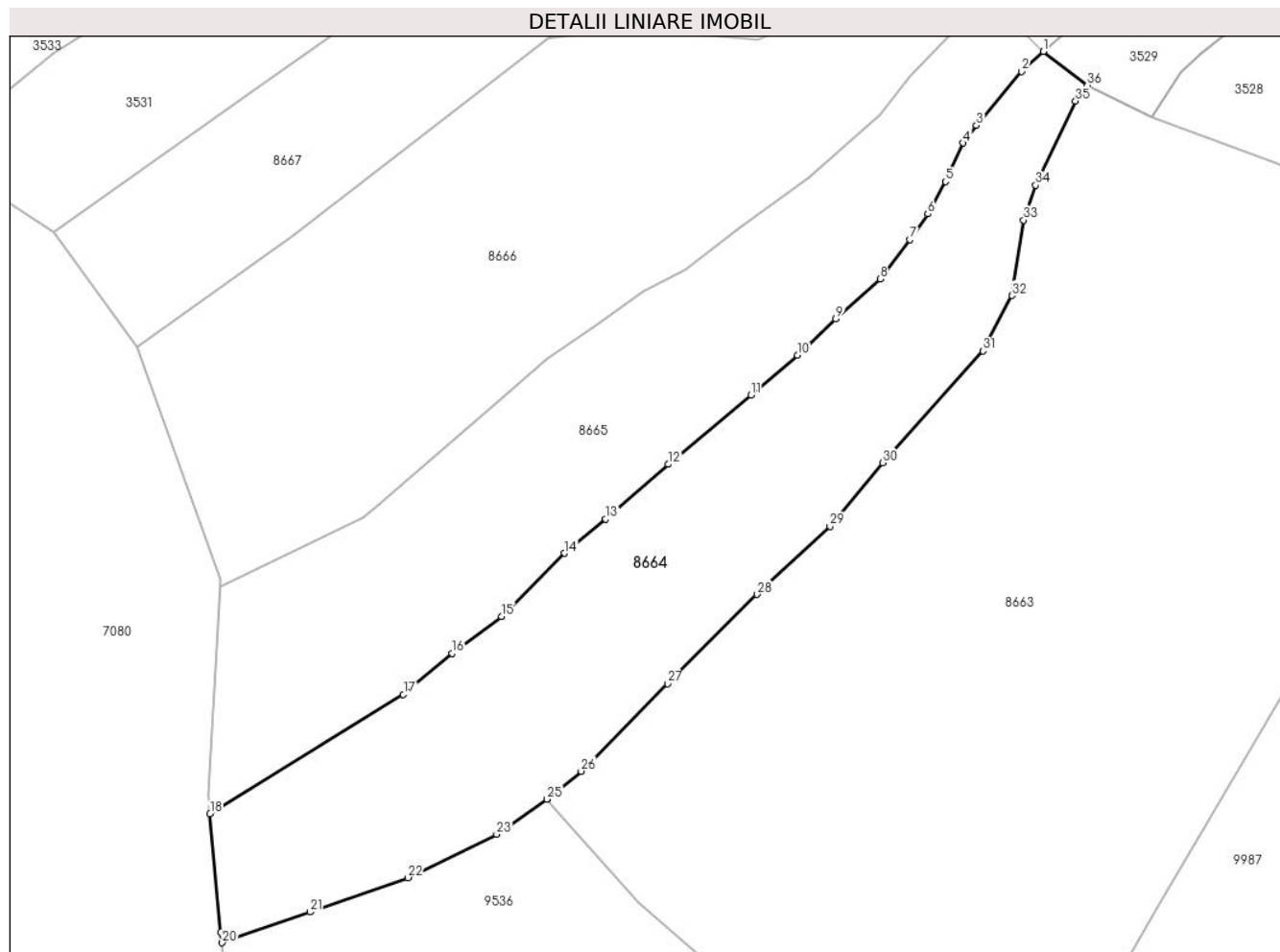
| Inscrieri privind dezmembramintele dreptului de proprietate, drepturi reale de garanție și sarcini | Referințe |
|----------------------------------------------------------------------------------------------------|-----------|
| NU SUNT | |

Anexa Nr. 1 La Partea I

Teren

| | | |
|--------------|-----------------|------------------------|
| Nr cadastral | Suprafața (mp)* | Observații / Referințe |
| | 1.992 | |

* Suprafața este determinată în planul de proiecție Stereo 70.



Date referitoare la teren

| Crt | Categorie folosință | Intra vilan | Suprafața (mp) | Tarla | Parcelă | Nr. topo | Observații / Referințe |
|-----|---------------------|-------------|----------------|-------|---------|----------|------------------------|
| 1 | faneata | NU | 1.992 | - | - | - | |

Lungime Segmente

1) Valorile lungimilor segmentelor sunt obținute din proiecție în plan.

| Punct început | X / Y | Punct sfârșit | X / Y | Lungime segment (** (m) |
|---------------|----------------------------|---------------|----------------------------|-------------------------|
| 1 | 575.631,213 635.251,13 | 2 | 575.628,811 635.248,922 | 3.263 |
| 3 | 575.623,843 635.243,025 | 4 | 575.622,409 635.241,081 | 2.416 |
| 5 | 575.620,46 635.236,862 | 6 | 575.618,511 635.233,305 | 4.056 |
| 7 | 575.616,559 635.230,503 | 8 | 575.613,279 635.226,17 | 5.434 |
| 9 | 575.608,408 635.221,806 | 10 | 575.604,185 635.217,819 | 5.808 |

| Punct început | X / Y | Punct sfârșit | X / Y | Lungime segment (** (m) |
|---------------|----------------------------|---------------|----------------------------|-------------------------|
| 2 | 575.628,811 635.248,922 | 3 | 575.623,843 635.243,025 | 7.711 |
| 4 | 575.622,409 635.241,081 | 5 | 575.620,46 635.236,862 | 4.647 |
| 6 | 575.618,511 635.233,305 | 7 | 575.616,559 635.230,503 | 3.415 |
| 8 | 575.613,279 635.226,17 | 9 | 575.608,408 635.221,806 | 6.54 |
| 10 | 575.604,185 635.217,819 | 11 | 575.599,084 635.213,451 | 6.716 |

| Punct început | X / Y | Punct sfârșit | X / Y | Lungime segment (** (m) |
|---------------|----------------------------|---------------|----------------------------|-------------------------|
| 11 | 575.599,084 635.213,451 | 12 | 575.590,007 635.205,845 | 11.842 |
| 13 | 575.583,142 635.199,838 | 14 | 575.578,635 635.196,105 | 5.852 |
| 15 | 575.571,713 635.189,179 | 16 | 575.566,285 635.185,125 | 6.775 |
| 17 | 575.560,927 635.180,599 | 18 | 575.539,703 635.167,518 | 24.931 |
| 19 | 575.540,896 635.154,531 | 20 | 575.541,03 635.153,383 | 1.156 |
| 21 | 575.550,673 635.156,754 | 22 | 575.561,439 635.160,518 | 11.405 |
| 23 | 575.571,163 635.165,287 | 24 | 575.576,668 635.169,116 | 6.706 |
| 25 | 575.576,687 635.169,132 | 26 | 575.580,446 635.172,202 | 4.853 |
| 27 | 575.589,937 635.181,794 | 28 | 575.599,735 635.191,589 | 13.854 |
| 29 | 575.607,77 635.199,04 | 30 | 575.613,53 635.206,037 | 9.063 |
| 31 | 575.624,573 635.218,277 | 32 | 575.627,737 635.224,361 | 6.858 |
| 33 | 575.629,042 635.232,638 | 34 | 575.630,35 635.236,46 | 4.04 |
| 35 | 575.634,737 635.245,686 | 36 | 575.636,02 635.247,409 | 2.148 |

| Punct început | X / Y | Punct sfârșit | X / Y | Lungime segment (** (m) |
|---------------|----------------------------|---------------|----------------------------|-------------------------|
| 12 | 575.590,007 635.205,845 | 13 | 575.583,142 635.199,838 | 9.122 |
| 14 | 575.578,635 635.196,105 | 15 | 575.571,713 635.189,179 | 9.792 |
| 16 | 575.566,285 635.185,125 | 17 | 575.560,927 635.180,599 | 7.014 |
| 18 | 575.539,703 635.167,518 | 19 | 575.540,896 635.154,531 | 13.042 |
| 20 | 575.541,03 635.153,383 | 21 | 575.550,673 635.156,754 | 10.215 |
| 22 | 575.561,439 635.160,518 | 23 | 575.571,163 635.165,287 | 10.83 |
| 24 | 575.576,668 635.169,116 | 25 | 575.576,687 635.169,132 | 0.025 |
| 26 | 575.580,446 635.172,202 | 27 | 575.589,937 635.181,794 | 13.494 |
| 28 | 575.599,735 635.191,589 | 29 | 575.607,77 635.199,04 | 10.958 |
| 30 | 575.613,53 635.206,037 | 31 | 575.624,573 635.218,277 | 16.485 |
| 32 | 575.627,737 635.224,361 | 33 | 575.629,042 635.232,638 | 8.379 |
| 34 | 575.630,35 635.236,46 | 35 | 575.634,737 635.245,686 | 10.216 |
| 36 | 575.636,02 635.247,409 | 1 | 575.631,213 635.251,13 | 6.079 |

** Lungimile segmentelor sunt determinate în planul de proiecție Stereo 70 și sunt rotunjite la 1 milimetru.

*** Distanța dintre puncte este formată din segmente cumulate ce sunt mai mici decât valoarea 1 milimetru.

**DATE DESPRE IMOBILUL NR. 8665**

Oficiul de Cadastru și Publicitate Imobiliară NEAMT
Biroul de Cadastru și Publicitate Imobiliară Targu-Neamt

A. Partea I. Descrierea imobilului

TEREN Extravilan

Adresa: Jud. Neamt

| Nr. Crt | Nr cadastral Nr. topografic | Suprafața* (mp) | Observații / Referințe |
|---------|--------------------------------|-----------------|----------------------------------------|
| A1 | | 1.808 | Sector cadastral:219 Teren imprejmuit; |

B. Partea II. Proprietari și acte

| Inscrieri privitoare la dreptul de proprietate și alte drepturi reale | | Referințe |
|------------------------------------------------------------------------------|-----------------------------------------------------------------------------------------------------------------------------------------------------------------|-----------|
| / | | |
| Act Administrativ nr. 7738, din 28/04/2023 emis de PRIMARIA COMUNEI PIPIRIG; | | |
| B1 | Inscrierea posesiei, drept de PROPRIETATE, dobandit prin Lege, cota actuala 1/1, cota initiala 1/1 1) MARCU GRIGORE 2) MARCU MARIA , - soti | A1 |

C. Partea III. SARCINI .

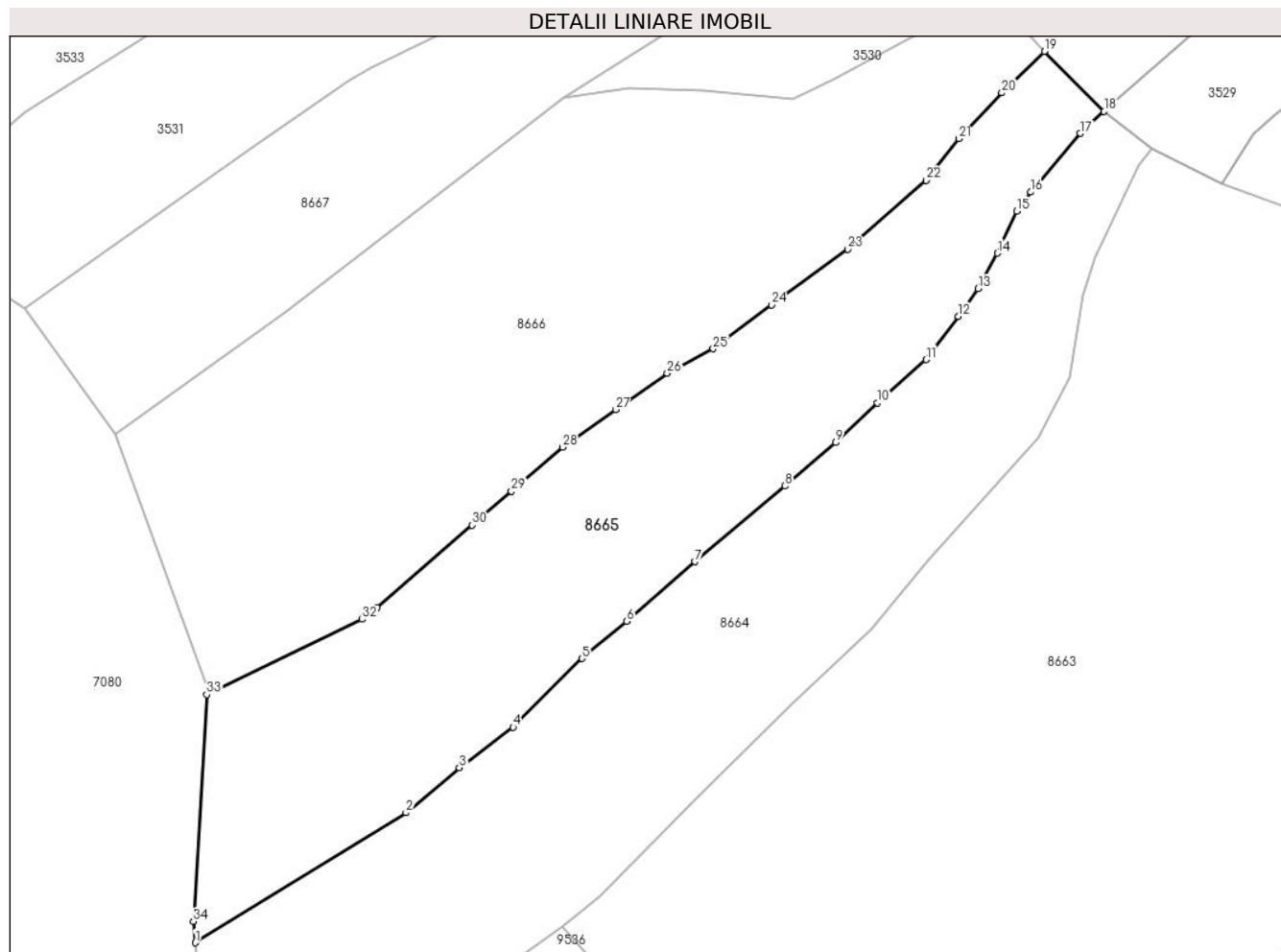
| Inscrieri privind dezmembramintele dreptului de proprietate, drepturi reale de garanție și sarcini | Referințe |
|----------------------------------------------------------------------------------------------------|-----------|
| NU SUNT | |

Anexa Nr. 1 La Partea I

Teren

| Nr cadastral | Suprafața (mp)* | Observații / Referințe |
|--------------|-----------------|------------------------|
| | 1.808 | |

* Suprafața este determinată în planul de proiecție Stereo 70.



Date referitoare la teren

| Crt | Categorie folosință | Intravilan | Suprafața (mp) | Tarla | Parcelă | Nr. topo | Observații / Referințe |
|-----|---------------------|------------|----------------|-------|---------|----------|------------------------|
| 1 | faneata | NU | 1.808 | - | - | - | |

Lungime Segmente

1) Valorile lungimilor segmentelor sunt obținute din proiecție în plan.

| Punct început | X / Y | Punct sfârșit | X / Y | Lungime segment (** (m) |
|---------------|----------------------------|---------------|----------------------------|-------------------------|
| 1 | 575.539,703 635.167,518 | 2 | 575.560,927 635.180,599 | 24.931 |
| 3 | 575.566,285 635.185,125 | 4 | 575.571,713 635.189,179 | 6.775 |
| 5 | 575.578,635 635.196,105 | 6 | 575.583,142 635.199,838 | 5.852 |
| 7 | 575.590,007 635.205,845 | 8 | 575.599,084 635.213,451 | 11.842 |
| 9 | 575.604,185 635.217,819 | 10 | 575.608,408 635.221,806 | 5.808 |

| Punct început | X / Y | Punct sfârșit | X / Y | Lungime segment (** (m) |
|---------------|----------------------------|---------------|----------------------------|-------------------------|
| 2 | 575.560,927 635.180,599 | 3 | 575.566,285 635.185,125 | 7.014 |
| 4 | 575.571,713 635.189,179 | 5 | 575.578,635 635.196,105 | 9.792 |
| 6 | 575.583,142 635.199,838 | 7 | 575.590,007 635.205,845 | 9.122 |
| 8 | 575.599,084 635.213,451 | 9 | 575.604,185 635.217,819 | 6.716 |
| 10 | 575.608,408 635.221,806 | 11 | 575.613,279 635.226,17 | 6.54 |

| Punct început | X / Y | Punct sfârșit | X / Y | Lungime segment (** (m)) |
|---------------|----------------------------|---------------|----------------------------|--------------------------|
| 11 | 575.613,279 635.226,17 | 12 | 575.616,559 635.230,503 | 5.434 |
| 13 | 575.618,511 635.233,305 | 14 | 575.620,46 635.236,862 | 4.056 |
| 15 | 575.622,409 635.241,081 | 16 | 575.623,843 635.243,025 | 2.416 |
| 17 | 575.628,811 635.248,922 | 18 | 575.631,213 635.251,13 | 3.263 |
| 19 | 575.625,201 635.257,163 | 20 | 575.620,931 635.252,997 | 5.966 |
| 21 | 575.616,602 635.248,39 | 22 | 575.613,28 635.244,21 | 5.339 |
| 23 | 575.605,422 635.237,266 | 24 | 575.597,725 635.231,677 | 9.512 |
| 25 | 575.591,851 635.227,252 | 26 | 575.587,238 635.224,793 | 5.227 |
| 27 | 575.582,032 635.221,123 | 28 | 575.576,695 635.217,36 | 6.53 |
| 29 | 575.571,535 635.212,916 | 30 | 575.567,588 635.209,517 | 5.209 |
| 31 | 575.557,993 635.201,253 | 32 | 575.556,504 635.200,056 | 1.91 |
| 33 | 575.540,855 635.192,476 | 34 | 575.539,507 635.169,654 | 22.862 |

| Punct început | X / Y | Punct sfârșit | X / Y | Lungime segment (** (m)) |
|---------------|----------------------------|---------------|----------------------------|--------------------------|
| 12 | 575.616,559 635.230,503 | 13 | 575.618,511 635.233,305 | 3.415 |
| 14 | 575.620,46 635.236,862 | 15 | 575.622,409 635.241,081 | 4.647 |
| 16 | 575.623,843 635.243,025 | 17 | 575.628,811 635.248,922 | 7.711 |
| 18 | 575.631,213 635.251,13 | 19 | 575.625,201 635.257,163 | 8.517 |
| 20 | 575.620,931 635.252,997 | 21 | 575.616,602 635.248,39 | 6.322 |
| 22 | 575.613,28 635.244,21 | 23 | 575.605,422 635.237,266 | 10.487 |
| 24 | 575.597,725 635.231,677 | 25 | 575.591,851 635.227,252 | 7.354 |
| 26 | 575.587,238 635.224,793 | 27 | 575.582,032 635.221,123 | 6.37 |
| 28 | 575.576,695 635.217,36 | 29 | 575.571,535 635.212,916 | 6.81 |
| 30 | 575.567,588 635.209,517 | 31 | 575.557,993 635.201,253 | 12.663 |
| 32 | 575.556,504 635.200,056 | 33 | 575.540,855 635.192,476 | 17.388 |
| 34 | 575.539,507 635.169,654 | 1 | 575.539,703 635.167,518 | 2.145 |

** Lungimile segmentelor sunt determinate în planul de proiecție Stereo 70 și sunt rotunjite la 1 milimetru.

*** Distanța dintre puncte este formată din segmente cumulate ce sunt mai mici decât valoarea 1 milimetru.

**DATE DESPRE IMOBILUL NR. 8666**

Oficiul de Cadastru și Publicitate Imobiliară NEAMT
Biroul de Cadastru și Publicitate Imobiliară Targu-Neamt

A. Partea I. Descrierea imobilului

TEREN Extravilan

Adresa: Jud. Neamt

| Nr. Crt | Nr cadastral Nr. topografic | Suprafața* (mp) | Observații / Referințe |
|---------|-----------------------------|-----------------|------------------------------------------|
| A1 | | 2.399 | Sector cadastral:219 Teren neimprejmuit; |

B. Partea II. Proprietari și acte

| Inscrieri privitoare la dreptul de proprietate și alte drepturi reale | | Referințe |
|-----------------------------------------------------------------------|------------------------------------------------------------------------------------------------------|-----------|
| / | | |
| Act Normativ nr. 7, din 13/03/1996 emis de GUVERNUL ROMÂNIEI; | | |
| B1 | Inscrierea provizorie, drept de PROPRIETATE, dobandit prin Lege, cota actuala 1/1, cota initiala 1/1 | A1 |
| 1) COMUNA PIPIRIG, CIF:99999999999999, PROPRIETAR NEIDENTIFICAT | | |

C. Partea III. SARCINI .

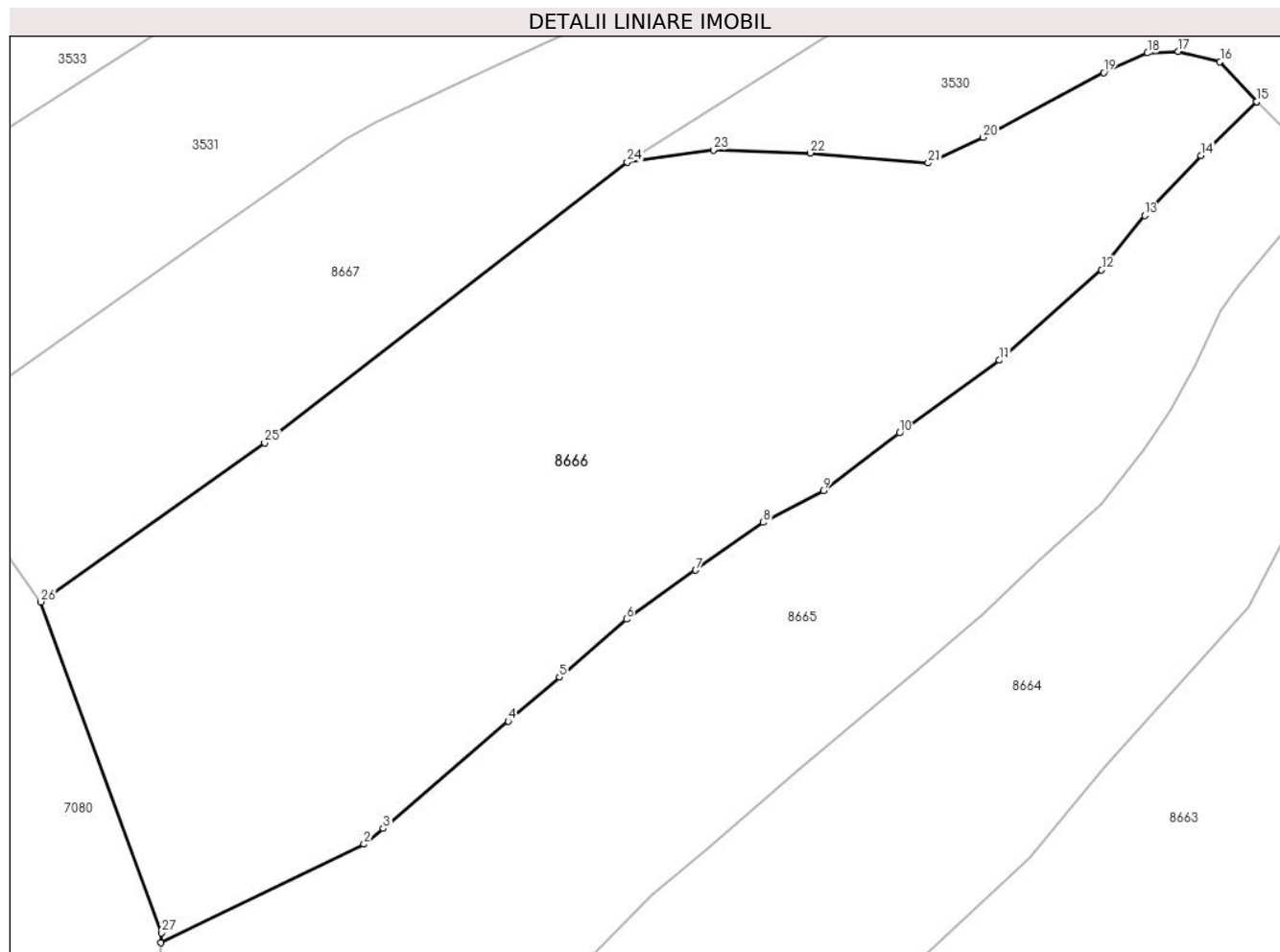
| Inscrieri privind dezmembramintele dreptului de proprietate, drepturi reale de garanție și sarcini | Referințe |
|----------------------------------------------------------------------------------------------------|-----------|
| NU SUNT | |

Anexa Nr. 1 La Partea I

Teren

| Nr cadastral | Suprafața (mp)* | Observații / Referințe |
|--------------|-----------------|------------------------|
| | 2.399 | |

* Suprafața este determinată în planul de proiecție Stereo 70.



Date referitoare la teren

| Crt | Categorie folosință | Intravilan | Suprafața (mp) | Tarla | Parcelă | Nr. topo | Observații / Referințe |
|-----|---------------------|------------|----------------|-------|---------|----------|------------------------|
| 1 | faneata | NU | 2.399 | - | - | - | |

Lungime Segmente

1) Valorile lungimilor segmentelor sunt obținute din proiecție în plan.

| Punct început | X / Y | Punct sfârșit | X / Y | Lungime segment (** (m) |
|---------------|----------------------------|---------------|----------------------------|-------------------------|
| 1 | 575.540,855 635.192,476 | 2 | 575.556,504 635.200,056 | 17.388 |
| 3 | 575.557,993 635.201,253 | 4 | 575.567,588 635.209,517 | 12.663 |
| 5 | 575.571,535 635.212,916 | 6 | 575.576,695 635.217,36 | 6.81 |
| 7 | 575.582,032 635.221,123 | 8 | 575.587,238 635.224,793 | 6.37 |
| 9 | 575.591,851 635.227,252 | 10 | 575.597,725 635.231,677 | 7.354 |

| Punct început | X / Y | Punct sfârșit | X / Y | Lungime segment (** (m) |
|---------------|----------------------------|---------------|----------------------------|-------------------------|
| 2 | 575.556,504 635.200,056 | 3 | 575.557,993 635.201,253 | 1.91 |
| 4 | 575.567,588 635.209,517 | 5 | 575.571,535 635.212,916 | 5.209 |
| 6 | 575.576,695 635.217,36 | 7 | 575.582,032 635.221,123 | 6.53 |
| 8 | 575.587,238 635.224,793 | 9 | 575.591,851 635.227,252 | 5.227 |
| 10 | 575.597,725 635.231,677 | 11 | 575.605,422 635.237,266 | 9.512 |

| Punct început | X / Y | Punct sfârșit | X / Y | Lungime segment (** (m) |
|---------------|----------------------------|---------------|----------------------------|-------------------------|
| 11 | 575.605,422 635.237,266 | 12 | 575.613,28 635.244,21 | 10.487 |
| 13 | 575.616,602 635.248,39 | 14 | 575.620,931 635.252,997 | 6.322 |
| 15 | 575.625,201 635.257,163 | 16 | 575.622,389 635.260,227 | 4.159 |
| 17 | 575.619,176 635.261,01 | 18 | 575.616,812 635.260,888 | 2.367 |
| 19 | 575.613,437 635.259,386 | 20 | 575.604,161 635.254,391 | 10.535 |
| 21 | 575.599,926 635.252,432 | 22 | 575.590,863 635.253,208 | 9.096 |
| 23 | 575.583,393 635.253,436 | 24 | 575.576,763 635.252,5 | 6.696 |
| 25 | 575.548,855 635.230,922 | 26 | 575.531,624 635.218,691 | 21.131 |
| 27 | 575.540,9 635.193,237 | 1 | 575.540,855 635.192,476 | 0.762 |

| Punct început | X / Y | Punct sfârșit | X / Y | Lungime segment (** (m) |
|---------------|----------------------------|---------------|----------------------------|-------------------------|
| 12 | 575.613,28 635.244,21 | 13 | 575.616,602 635.248,39 | 5.339 |
| 14 | 575.620,931 635.252,997 | 15 | 575.625,201 635.257,163 | 5.966 |
| 16 | 575.622,389 635.260,227 | 17 | 575.619,176 635.261,01 | 3.307 |
| 18 | 575.616,812 635.260,888 | 19 | 575.613,437 635.259,386 | 3.694 |
| 20 | 575.604,161 635.254,391 | 21 | 575.599,926 635.252,432 | 4.666 |
| 22 | 575.590,863 635.253,208 | 23 | 575.583,393 635.253,436 | 7.473 |
| 24 | 575.576,763 635.252,5 | 25 | 575.548,855 635.230,922 | 35.277 |
| 26 | 575.531,624 635.218,691 | 27 | 575.540,9 635.193,237 | 27.092 |

** Lungimile segmentelor sunt determinate în planul de proiecție Stereo 70 și sunt rotunjite la 1 milimetru.

*** Distanța dintre puncte este formată din segmente cumulate ce sunt mai mici decât valoarea 1 milimetru.

**DATE DESPRE IMOBILUL NR. 8667**

Oficiul de Cadastru și Publicitate Imobiliară NEAMT
Biroul de Cadastru și Publicitate Imobiliară Targu-Neamt

A. Partea I. Descrierea imobilului

TEREN Necunoscut

Adresa: Loc. Pluton, Str Agăpieni, Jud. Neamt, si extravilan UAT Pipirig

| Nr. Crt | Nr cadastral Nr. topografic | Suprafața* (mp) | Observații / Referințe |
|---------|-----------------------------|-----------------|----------------------------------------|
| A1 | | 2.386 | Sector cadastral:219 Teren imprejmuit; |

B. Partea II. Proprietari și acte

| Inscrieri privitoare la dreptul de proprietate și alte drepturi reale | | Referințe |
|------------------------------------------------------------------------------|----------------------------------------------------------------------------------------------------------------------------------------|-----------|
| / | | |
| Act Administrativ nr. 7744, din 28/04/2023 emis de PRIMARIA COMUNEI PIPIRIG; | | |
| B1 | Inscrierea posesiei, drept de PROPRIETATE, dobandit prin Lege, cota actuala 1/1, cota initiala 1/1 1) MARCU ION 2) MARCU GRIGORE | A1 |

C. Partea III. SARCINI .

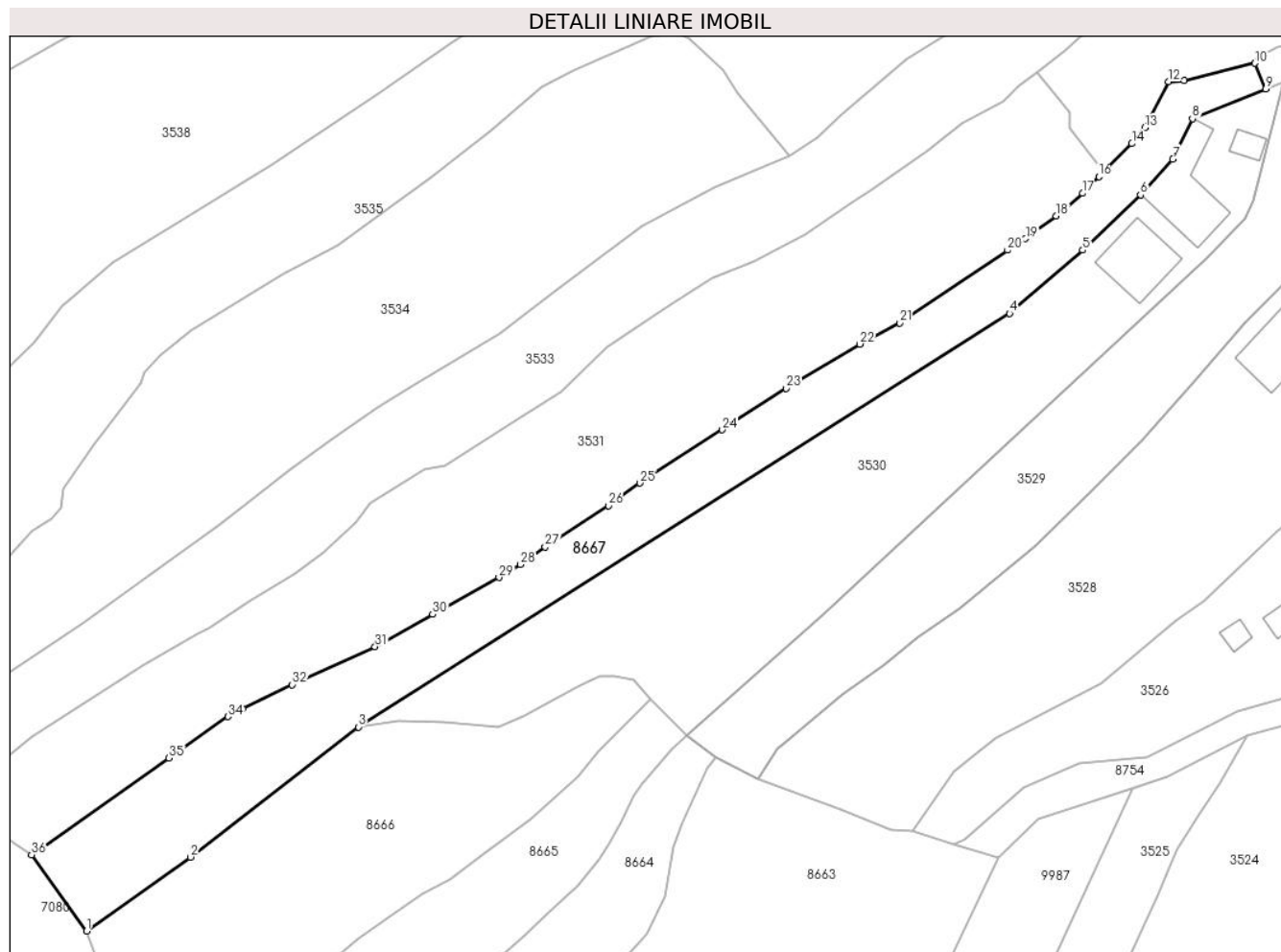
| Inscrieri privind dezmembramintele dreptului de proprietate, drepturi reale de garanție și sarcini | Referințe |
|----------------------------------------------------------------------------------------------------|-----------|
| NU SUNT | |

Anexa Nr. 1 La Partea I

Teren

| | | |
|--------------|-----------------|------------------------|
| Nr cadastral | Suprafața (mp)* | Observații / Referințe |
| | 2.386 | |

* Suprafața este determinată în planul de proiecție Stereo 70.



Date referitoare la teren

| Crt | Categorie folosință | Intravilan | Suprafața (mp) | Tarla | Parcelă | Nr. topo | Observații / Referințe |
|-----|---------------------|------------|----------------|-------|---------|----------|------------------------|
| 1 | faneata | DA | 1.134 | - | - | - | |
| 2 | faneata | NU | 1.252 | - | - | - | |

Lungime Segmente

1) Valorile lungimilor segmentelor sunt obținute din proiecție în plan.

| Punct început | X / Y | Punct sfârșit | X / Y | Lungime segment (** (m) |
|---------------|----------------------------|---------------|----------------------------|-------------------------|
| 1 | 575.531,624 635.218,691 | 2 | 575.548,855 635.230,922 | 21.131 |
| 3 | 575.576,763 635.252,5 | 4 | 575.684,803 635.321,09 | 127.974 |
| 5 | 575.696,984 635.331,548 | 6 | 575.706,584 635.340,716 | 13.274 |
| 7 | 575.711,942 635.346,675 | 8 | 575.715,186 635.353,341 | 7.413 |

| Punct început | X / Y | Punct sfârșit | X / Y | Lungime segment (** (m) |
|---------------|----------------------------|---------------|----------------------------|-------------------------|
| 2 | 575.548,855 635.230,922 | 3 | 575.576,763 635.252,5 | 35.277 |
| 4 | 575.684,803 635.321,09 | 5 | 575.696,984 635.331,548 | 16.054 |
| 6 | 575.706,584 635.340,716 | 7 | 575.711,942 635.346,675 | 8.014 |
| 8 | 575.715,186 635.353,341 | 9 | 575.727,357 635.358,275 | 13.133 |

| Punct început | X / Y | Punct sfârșit | X / Y | Lungime segment (** (m) |
|---------------|----------------------------|---------------|----------------------------|-------------------------|
| 9 | 575.727,357 635.358,275 | 10 | 575.725,573 635.362,544 | 4.627 |
| 11 | 575.713,827 635.359,693 | 12 | 575.711,25 635.359,498 | 2.584 |
| 13 | 575.707,285 635.351,845 | 14 | 575.705,138 635.349,219 | 3.392 |
| 15 | 575.700,439 635.344,566 | 16 | 575.699,643 635.343,778 | 1.12 |
| 17 | 575.696,933 635.340,987 | 18 | 575.692,61 635.337,224 | 5.731 |
| 19 | 575.687,497 635.333,475 | 20 | 575.684,518 635.331,548 | 3.548 |
| 21 | 575.666,635 635.319,469 | 22 | 575.659,972 635.315,972 | 7.525 |
| 23 | 575.647,767 635.308,637 | 24 | 575.637,154 635.301,771 | 12.64 |
| 25 | 575.623,487 635.292,929 | 26 | 575.618,252 635.289,177 | 6.441 |
| 27 | 575.607,722 635.282,354 | 28 | 575.603,666 635.279,433 | 4.998 |
| 29 | 575.600,09 635.277,298 | 30 | 575.589,057 635.271,187 | 12.612 |
| 31 | 575.579,498 635.265,827 | 32 | 575.565,758 635.259,516 | 15.12 |
| 33 | 575.557,455 635.255,59 | 34 | 575.555,096 635.254,235 | 2.72 |
| 35 | 575.545,258 635.247,378 | 36 | 575.522,502 635.231,312 | 27.856 |

| Punct început | X / Y | Punct sfârșit | X / Y | Lungime segment (** (m) |
|---------------|----------------------------|---------------|----------------------------|-------------------------|
| 10 | 575.725,573 635.362,544 | 11 | 575.713,827 635.359,693 | 12.087 |
| 12 | 575.711,25 635.359,498 | 13 | 575.707,285 635.351,845 | 8.619 |
| 14 | 575.705,138 635.349,219 | 15 | 575.700,439 635.344,566 | 6.613 |
| 16 | 575.699,643 635.343,778 | 17 | 575.696,933 635.340,987 | 3.89 |
| 18 | 575.692,61 635.337,224 | 19 | 575.687,497 635.333,475 | 6.34 |
| 20 | 575.684,518 635.331,548 | 21 | 575.666,635 635.319,469 | 21.58 |
| 22 | 575.659,972 635.315,972 | 23 | 575.647,767 635.308,637 | 14.24 |
| 24 | 575.637,154 635.301,771 | 25 | 575.623,487 635.292,929 | 16.278 |
| 26 | 575.618,252 635.289,177 | 27 | 575.607,722 635.282,354 | 12.547 |
| 28 | 575.603,666 635.279,433 | 29 | 575.600,09 635.277,298 | 4.165 |
| 30 | 575.589,057 635.271,187 | 31 | 575.579,498 635.265,827 | 10.959 |
| 32 | 575.565,758 635.259,516 | 33 | 575.557,455 635.255,59 | 9.184 |
| 34 | 575.555,096 635.254,235 | 35 | 575.545,258 635.247,378 | 11.992 |
| 36 | 575.522,502 635.231,312 | 1 | 575.531,624 635.218,691 | 15.572 |

** Lungimile segmentelor sunt determinate în planul de proiecție Stereo 70 și sunt rotunjite la 1 milimetru.

*** Distanța dintre puncte este formată din segmente cumulate ce sunt mai mici decât valoarea 1 milimetru.

**DATE DESPRE IMOBILUL NR. 8668**

Oficiul de Cadastru și Publicitate Imobiliară NEAMT
Biroul de Cadastru și Publicitate Imobiliară Targu-Neamt

A. Partea I. Descrierea imobilului

TEREN Intravilan

Adresa: Loc. Pluton, Str Agăpieni, Jud. Neamt

| Nr. Crt | Nr cadastral Nr. topografic | Suprafața* (mp) | Observații / Referințe |
|---------|-----------------------------|-----------------|------------------------------------------|
| A1 | | 2.630 | Sector cadastral:219 Teren neimpregmuit; |

Construcții

| Crt | Nr cadastral Nr. topografic | Adresa | Observații / Referințe |
|------|-----------------------------|---------------------------------------|---------------------------------------------|
| A1.1 | | Loc. Pluton, Str Agăpieni, Jud. Neamt | Nr. niveluri:1; S. construita la sol:53 mp; |

B. Partea II. Proprietari și acte

| Inscrieri privitoare la dreptul de proprietate și alte drepturi reale | Referințe |
|-----------------------------------------------------------------------|------------------------------------------------------------------------------------------------------------------------------------------------------------------------|
| / | |
| Act Normativ nr. 7, din 13/03/1996 emis de GUVERNUL ROMÂNIEI; | |
| B1 | Inscrierea provizorie, drept de PROPRIETATE, dobandit prin Lege, cota actuala 1/1, cota initiala 1/1 1) COMUNA PIPIRIG, CIF:9999999999999, PROPRIETAR NEIDENTIFICAT |
| | A1, A1.1 |

C. Partea III. SARCINI .

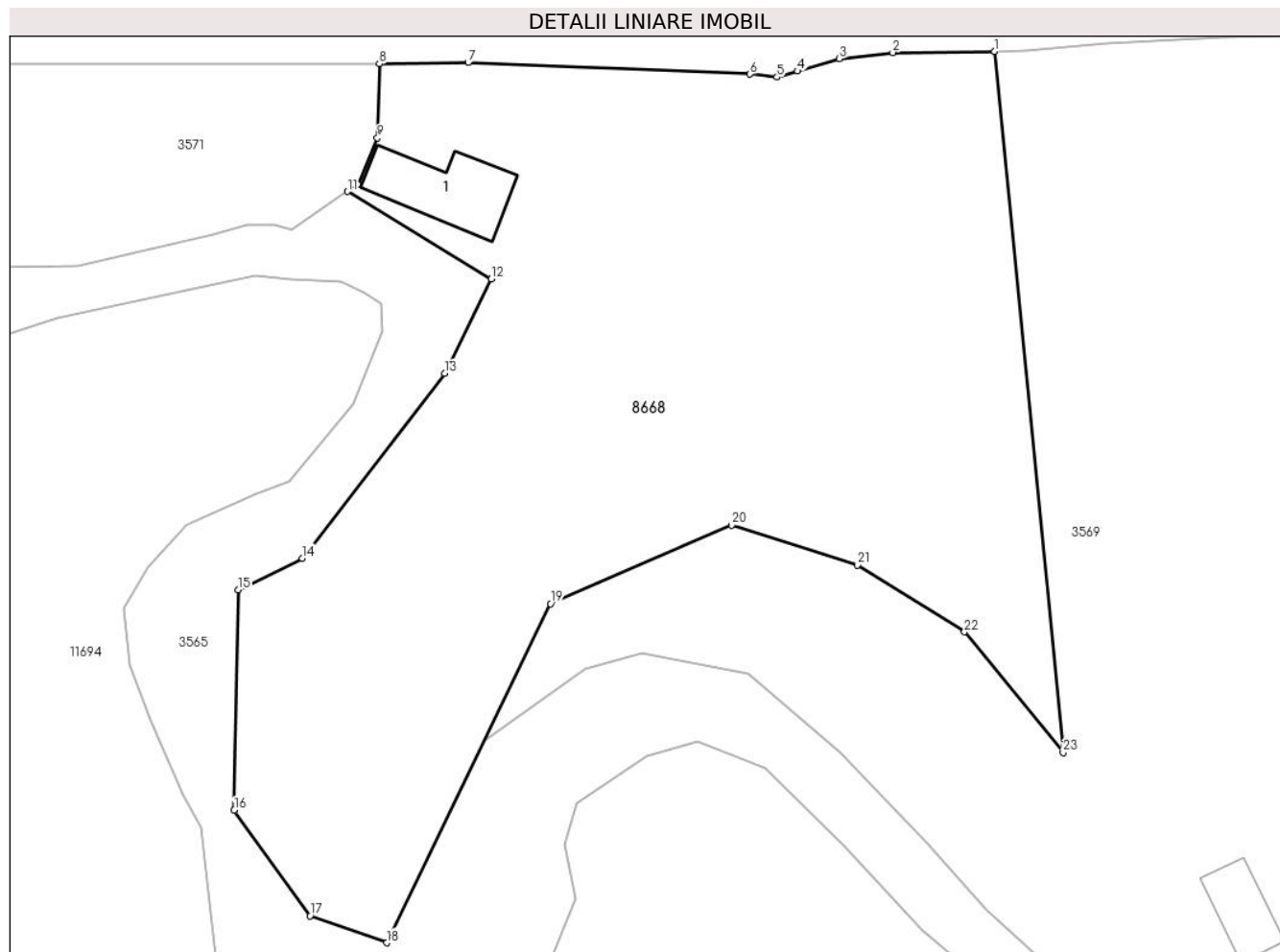
| Inscrieri privind dezmembramintele dreptului de proprietate, drepturi reale de garanție și sarcini | Referințe |
|----------------------------------------------------------------------------------------------------|-----------|
| NU SUNT | |

Anexa Nr. 1 La Partea I

Teren

| Nr cadastral | Suprafața (mp)* | Observații / Referințe |
|--------------|-----------------|------------------------|
| | 2.630 | |

* Suprafața este determinată în planul de proiecție Stereo 70.



Date referitoare la teren

| Crt | Categorie folosință | Intra vilan | Suprafața (mp) | Tarla | Parcelă | Nr. topo | Observații / Referințe |
|-----|---------------------|-------------|----------------|-------|---------|----------|------------------------|
| 1 | curți constructii | DA | 196 | - | - | - | |
| 2 | faneata | DA | 2.434 | - | - | - | |

Date referitoare la construcții

| Crt | Număr | Destinație construcție | Supraf. (mp) | Situație juridică | Observații / Referințe |
|------|-------|------------------------|--------------|-------------------|---------------------------------------------|
| A1.1 | | construcții anexa | 53 | Cu acte | Nr. niveluri:1; S. construita la sol:53 mp; |

Lungime Segmente

1) Valorile lungimilor segmentelor sunt obținute din proiecție în plan.

| Punct început | X / Y | Punct sfârșit | X / Y | Lungime segment (** (m)) |
|---------------|----------------------------|---------------|----------------------------|--------------------------|
| 1 | 575.033,48 635.759,665 | 2 | 575.025,289 635.759,574 | 8.192 |
| 3 | 575.020,996 635.759,071 | 4 | 575.017,609 635.758,089 | 3.526 |
| 5 | 575.015,977 635.757,604 | 6 | 575.013,793 635.757,837 | 2.196 |

| Punct început | X / Y | Punct sfârșit | X / Y | Lungime segment (** (m)) |
|---------------|----------------------------|---------------|----------------------------|--------------------------|
| 2 | 575.025,289 635.759,574 | 3 | 575.020,996 635.759,071 | 4.322 |
| 4 | 575.017,609 635.758,089 | 5 | 575.015,977 635.757,604 | 1.703 |
| 6 | 575.013,793 635.757,837 | 7 | 574.991,129 635.758,77 | 22.683 |

| Punct început | X / Y | Punct sfârșit | X / Y | Lungime segment (** (m) |
|---------------|----------------------------|---------------|----------------------------|-------------------------|
| 7 | 574.991,129 635.758,77 | 8 | 574.983,984 635.758,665 | 7.146 |
| 9 | 574.983,83 635.752,725 | 10 | 574.982,25 635.748,976 | 4.068 |
| 11 | 574.981,419 635.748,412 | 12 | 574.992,979 635.741,382 | 13.53 |
| 13 | 574.989,237 635.733,798 | 14 | 574.977,803 635.718,941 | 18.747 |
| 15 | 574.972,62 635.716,414 | 16 | 574.972,314 635.698,701 | 17.716 |
| 17 | 574.978,408 635.690,22 | 18 | 574.984,573 635.688,054 | 6.534 |
| 19 | 574.997,753 635.715,291 | 20 | 575.012,332 635.721,597 | 15.884 |
| 21 | 575.022,436 635.718,397 | 22 | 575.031,057 635.713,032 | 10.154 |
| 23 | 575.038,986 635.703,346 | 1 | 575.033,48 635.759,665 | 56.588 |

| Punct început | X / Y | Punct sfârșit | X / Y | Lungime segment (** (m) |
|---------------|----------------------------|---------------|----------------------------|-------------------------|
| 8 | 574.983,984 635.758,665 | 9 | 574.983,83 635.752,725 | 5.942 |
| 10 | 574.982,25 635.748,976 | 11 | 574.981,419 635.748,412 | 1.004 |
| 12 | 574.992,979 635.741,382 | 13 | 574.989,237 635.733,798 | 8.457 |
| 14 | 574.977,803 635.718,941 | 15 | 574.972,62 635.716,414 | 5.766 |
| 16 | 574.972,314 635.698,701 | 17 | 574.978,408 635.690,22 | 10.443 |
| 18 | 574.984,573 635.688,054 | 19 | 574.997,753 635.715,291 | 30.258 |
| 20 | 575.012,332 635.721,597 | 21 | 575.022,436 635.718,397 | 10.599 |
| 22 | 575.031,057 635.713,032 | 23 | 575.038,986 635.703,346 | 12.517 |

** Lungimile segmentelor sunt determinate în planul de proiecție Stereo 70 și sunt rotunjite la 1 milimetru.

*** Distanța dintre puncte este formată din segmente cumulate ce sunt mai mici decât valoarea 1 milimetru.

**DATE DESPRE IMOBILUL NR. 8670**

Oficiul de Cadastru și Publicitate Imobiliară NEAMT
Biroul de Cadastru și Publicitate Imobiliară Targu-Neamt

A. Partea I. Descrierea imobilului

TEREN Intravilan

Adresa: Loc. Pluton, Str Agăpieni, Jud. Neamt

| Nr. Crt | Nr cadastral Nr. topografic | Suprafața* (mp) | Observații / Referințe |
|---------|-----------------------------|--------------------------------|----------------------------------------|
| A1 | | Din acte: 763 Masurata: 817 | Sector cadastral:219 Teren imprejmuit; |

B. Partea II. Proprietari și acte

| Inscrieri privitoare la dreptul de proprietate și alte drepturi reale | | Referințe |
|------------------------------------------------------------------------|--------------------------------------------------------------------------------------------------------------------------|-----------|
| / | | |
| Act Notarial nr. 76, din 17/11/2014 emis de BNP Teodorescu Haralambie; | | |
| B1 | Intabulare, drept de PROPRIETATE, dobandit prin Succesiune, cota actuala 1/4, cota initiala 1/4 1) UNGUREANU VIRONICA | A1 |
| B2 | Intabulare, drept de PROPRIETATE, dobandit prin Succesiune, cota actuala 3/4, cota initiala 3/4 1) UNGUREANU IOAN | A1 |

C. Partea III. SARCINI .

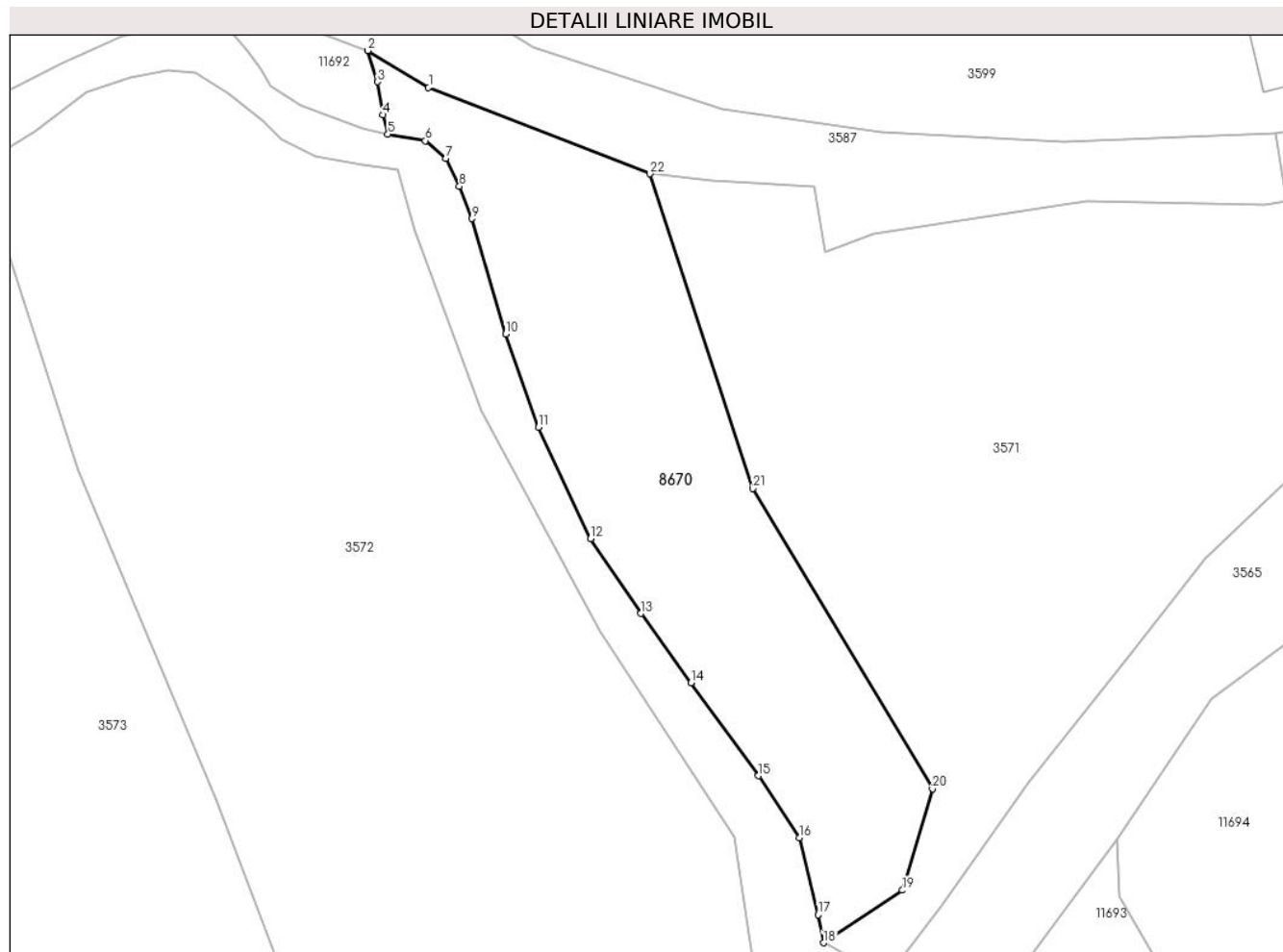
| Inscrieri privind dezmembramintele dreptului de proprietate, drepturi reale de garanție și sarcini | Referințe |
|----------------------------------------------------------------------------------------------------|-----------|
| NU SUNT | |

Anexa Nr. 1 La Partea I

Teren

| Nr cadastral | Suprafața (mp)* | Observații / Referințe |
|--------------|--------------------------------|------------------------|
| | Din acte: 763 Masurata: 817 | |

* Suprafața este determinată în planul de proiecție Stereo 70.



Date referitoare la teren

| Crt | Categorie folosință | Intra vilan | Suprafața (mp) | Tarla | Parcelă | Nr. topo | Observații / Referințe |
|-----|---------------------|-------------|----------------|-------|---------|----------|------------------------|
| 1 | faneata | DA | 817 | - | - | - | |

Lungime Segmente

1) Valorile lungimilor segmentelor sunt obținute din proiecție în plan.

| Punct început | X / Y | Punct sfârșit | X / Y | Lungime segment (** (m) |
|---------------|----------------------------|---------------|----------------------------|-------------------------|
| 1 | 574.870,953 635.766,634 | 2 | 574.866,365 635.769,437 | 5.376 |
| 3 | 574.867,104 635.767,072 | 4 | 574.867,484 635.764,565 | 2.536 |
| 5 | 574.867,88 635.763,113 | 6 | 574.870,731 635.762,62 | 2.893 |
| 7 | 574.872,25 635.761,26 | 8 | 574.873,287 635.759,159 | 2.343 |
| 9 | 574.874,25 635.756,718 | 10 | 574.876,791 635.747,973 | 9.107 |

| Punct început | X / Y | Punct sfârșit | X / Y | Lungime segment (** (m) |
|---------------|----------------------------|---------------|----------------------------|-------------------------|
| 2 | 574.866,365 635.769,437 | 3 | 574.867,104 635.767,072 | 2.478 |
| 4 | 574.867,484 635.764,565 | 5 | 574.867,88 635.763,113 | 1.505 |
| 6 | 574.870,731 635.762,62 | 7 | 574.872,25 635.761,26 | 2.039 |
| 8 | 574.873,287 635.759,159 | 9 | 574.874,25 635.756,718 | 2.624 |
| 10 | 574.876,791 635.747,973 | 11 | 574.879,281 635.740,916 | 7.483 |

| Punct început | X / Y | Punct sfârșit | X / Y | Lungime segment (** (m) |
|---------------|----------------------------|---------------|----------------------------|-------------------------|
| 11 | 574.879,281 635.740,916 | 12 | 574.883,216 635.732,482 | 9.307 |
| 13 | 574.887,037 635.726,819 | 14 | 574.890,819 635.721,56 | 6.478 |
| 15 | 574.895,932 635.714,53 | 16 | 574.899,029 635.709,832 | 5.627 |
| 17 | 574.900,461 635.704,006 | 18 | 574.900,854 635.701,888 | 2.154 |
| 19 | 574.906,825 635.705,863 | 20 | 574.909,103 635.713,543 | 8.011 |
| 21 | 574.895,488 635.736,28 | 22 | 574.887,724 635.760,109 | 25.062 |

| Punct început | X / Y | Punct sfârșit | X / Y | Lungime segment (** (m) |
|---------------|----------------------------|---------------|----------------------------|-------------------------|
| 12 | 574.883,216 635.732,482 | 13 | 574.887,037 635.726,819 | 6.832 |
| 14 | 574.890,819 635.721,56 | 15 | 574.895,932 635.714,53 | 8.693 |
| 16 | 574.899,029 635.709,832 | 17 | 574.900,461 635.704,006 | 5.999 |
| 18 | 574.900,854 635.701,888 | 19 | 574.906,825 635.705,863 | 7.173 |
| 20 | 574.909,103 635.713,543 | 21 | 574.895,488 635.736,28 | 26.502 |
| 22 | 574.887,724 635.760,109 | 1 | 574.870,953 635.766,634 | 17.996 |

** Lungimile segmentelor sunt determinate în planul de proiecție Stereo 70 și sunt rotunjite la 1 milimetru.

*** Distanța dintre puncte este formată din segmente cumulate ce sunt mai mici decât valoarea 1 milimetru.

**DATE DESPRE IMOBILUL NR. 8671**

Oficiul de Cadastru și Publicitate Imobiliară NEAMT
Biroul de Cadastru și Publicitate Imobiliară Targu-Neamt

A. Partea I. Descrierea imobilului

TEREN Intravilan

Adresa: Loc. Pluton, Str Agăpieni, Jud. Neamt

| Nr. Crt | Nr cadastral Nr. topografic | Suprafața* (mp) | Observații / Referințe |
|---------|-----------------------------|-----------------|------------------------------------------|
| A1 | | 803 | Sector cadastral:219 Teren neimprejmuit; |

B. Partea II. Proprietari și acte

| Inscrieri privitoare la dreptul de proprietate și alte drepturi reale | | Referințe |
|------------------------------------------------------------------------------|-----------------------------------------------------------------------------------------------------------------------------------------------------------|-----------|
| / | | |
| Act Administrativ nr. 7851, din 28/04/2023 emis de PRIMARIA COMUNEI PIPIRIG; | | |
| B1 | Inscrierea posesiei, drept de PROPRIETATE, dobandit prin Lege, cota actuala 1/1, cota initiala 1/1 1) UNGUREANU VASILE 2) UNGUREANU CLAUDIA-MARIANA | A1 |

C. Partea III. SARCINI .

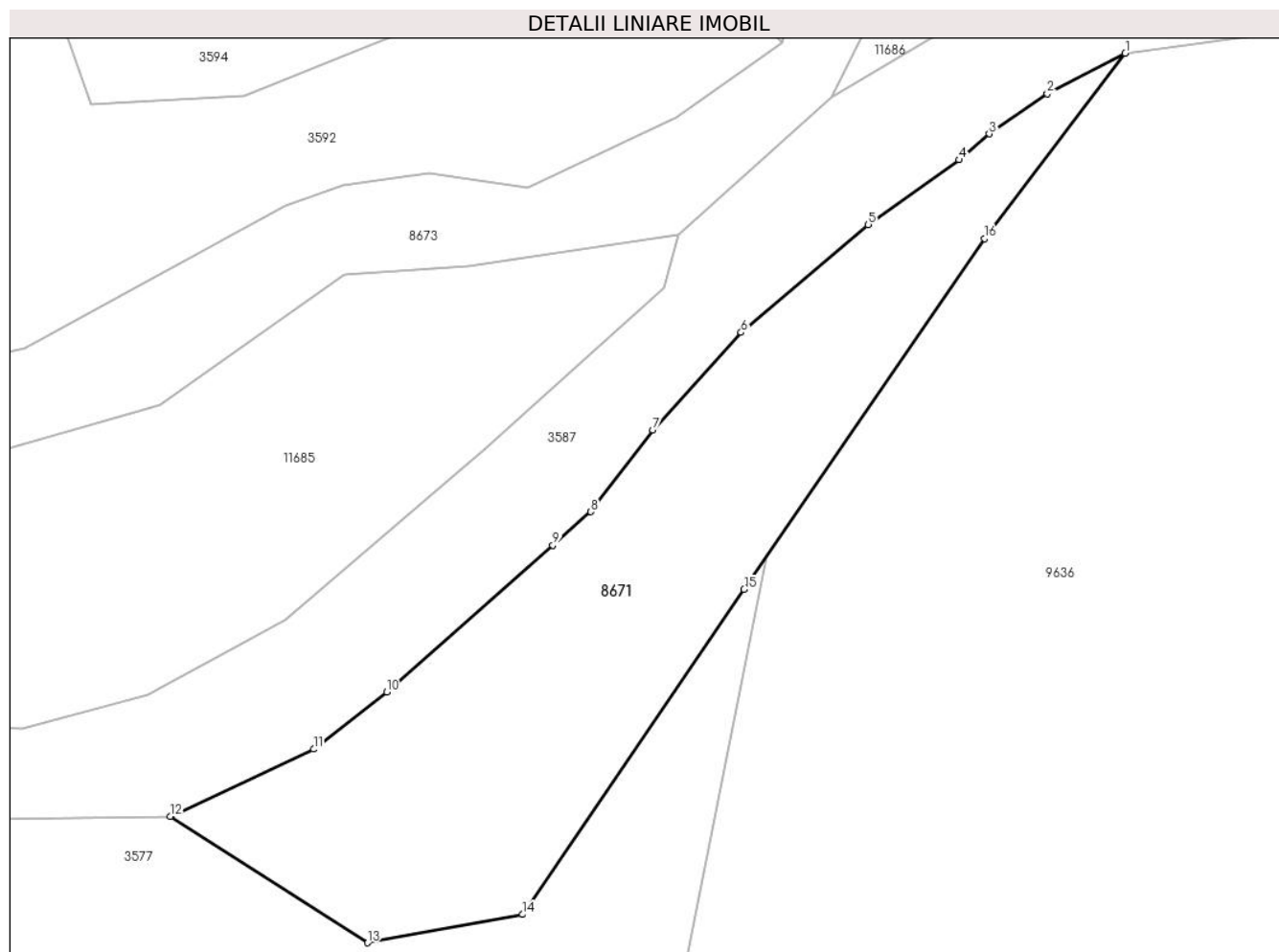
| Inscrieri privind dezmembramintele dreptului de proprietate, drepturi reale de garanție și sarcini | Referințe |
|----------------------------------------------------------------------------------------------------|-----------|
| NU SUNT | |

Anexa Nr. 1 La Partea I

Teren

| | | |
|--------------|-----------------|------------------------|
| Nr cadastral | Suprafața (mp)* | Observații / Referințe |
| | 803 | |

* Suprafața este determinată în planul de proiecție Stereo 70.



Date referitoare la teren

| Crt | Categorie folosință | Intravilan | Suprafața (mp) | Tarla | Parcelă | Nr. topo | Observații / Referințe |
|-----|---------------------|------------|----------------|-------|---------|----------|------------------------|
| 1 | faneata | DA | 348 | - | - | - | |
| 2 | pasune | DA | 455 | - | - | - | Pășune împădurită |

Lungime Segmente

1) Valorile lungimilor segmentelor sunt obținute din proiecție în plan.

| Punct început | X / Y | Punct sfârșit | X / Y | Lungime segment (** (m) |
|---------------|----------------------------|---------------|----------------------------|-------------------------|
| 1 | 574.571,238 635.788,798 | 2 | 574.566,083 635.786,123 | 5.808 |
| 2 | 574.566,083 635.786,123 | 3 | 574.562,234 635.783,471 | 4.674 |
| 3 | 574.562,234 635.783,471 | 4 | 574.560,243 635.781,76 | 2.625 |
| 4 | 574.560,243 635.781,76 | 5 | 574.554,25 635.777,474 | 7.368 |

| Punct început | X / Y | Punct sfârșit | X / Y | Lungime segment (** (m) |
|---------------|----------------------------|---------------|----------------------------|-------------------------|
| 5 | 574.554,25 635.777,474 | 6 | 574.545,846 635.770,354 | 11.015 |
| 6 | 574.545,846 635.770,354 | 7 | 574.540,007 635.763,915 | 8.692 |
| 7 | 574.540,007 635.763,915 | 8 | 574.535,918 635.758,5 | 6.785 |
| 8 | 574.535,918 635.758,5 | 9 | 574.533,392 635.756,303 | 3.348 |
| 9 | 574.533,392 635.756,303 | 10 | 574.522,425 635.746,59 | 14.65 |
| 10 | 574.522,425 635.746,59 | 11 | 574.517,587 635.742,825 | 6.13 |
| 11 | 574.517,587 635.742,825 | 12 | 574.508,095 635.738,371 | 10.485 |
| 12 | 574.508,095 635.738,371 | 13 | 574.521,141 635.730,033 | 15.483 |
| 13 | 574.521,141 635.730,033 | 14 | 574.531,401 635.731,907 | 10.43 |
| 14 | 574.531,401 635.731,907 | 15 | 574.546,04 635.753,379 | 25.987 |
| 15 | 574.546,04 635.753,379 | 16 | 574.561,941 635.776,548 | 28.101 |
| 16 | 574.561,941 635.776,548 | 1 | 574.571,238 635.788,798 | 15.378 |

** Lungimile segmentelor sunt determinate în planul de proiecție Stereo 70 și sunt rotunjite la 1 milimetru.

*** Distanța dintre puncte este formată din segmente cumulate ce sunt mai mici decât valoarea 1 milimetru.

**DATE DESPRE IMOBILUL NR. 8754**

Oficiul de Cadastru și Publicitate Imobiliară NEAMT
Biroul de Cadastru și Publicitate Imobiliară Targu-Neamt

A. Partea I. Descrierea imobilului

TEREN Necunoscut

Adresa: Loc. Pluton, Str Agăpieni, Jud. Neamt, si extravilan UAT Pipirig

| Nr. Crt | Nr cadastral Nr. topografic | Suprafața* (mp) | Observații / Referințe |
|---------|-----------------------------|-----------------|------------------------------------------|
| A1 | | 420 | Sector cadastral:219 Teren neimprejmuit; |

B. Partea II. Proprietari și acte

| Inscrieri privitoare la dreptul de proprietate și alte drepturi reale | | Referințe |
|-----------------------------------------------------------------------|------------------------------------------------------------------------------------------------------|-----------|
| / | | |
| Act Normativ nr. 7, din 13/03/1996 emis de GUVERNUL ROMÂNIEI; | | |
| B1 | Inscrierea provizorie, drept de PROPRIETATE, dobandit prin Lege, cota actuala 1/1, cota initiala 1/1 | A1 |
| 1) COMUNA PIPIRIG, CIF:99999999999999, PROPRIETAR NEIDENTIFICAT | | |

C. Partea III. SARCINI .

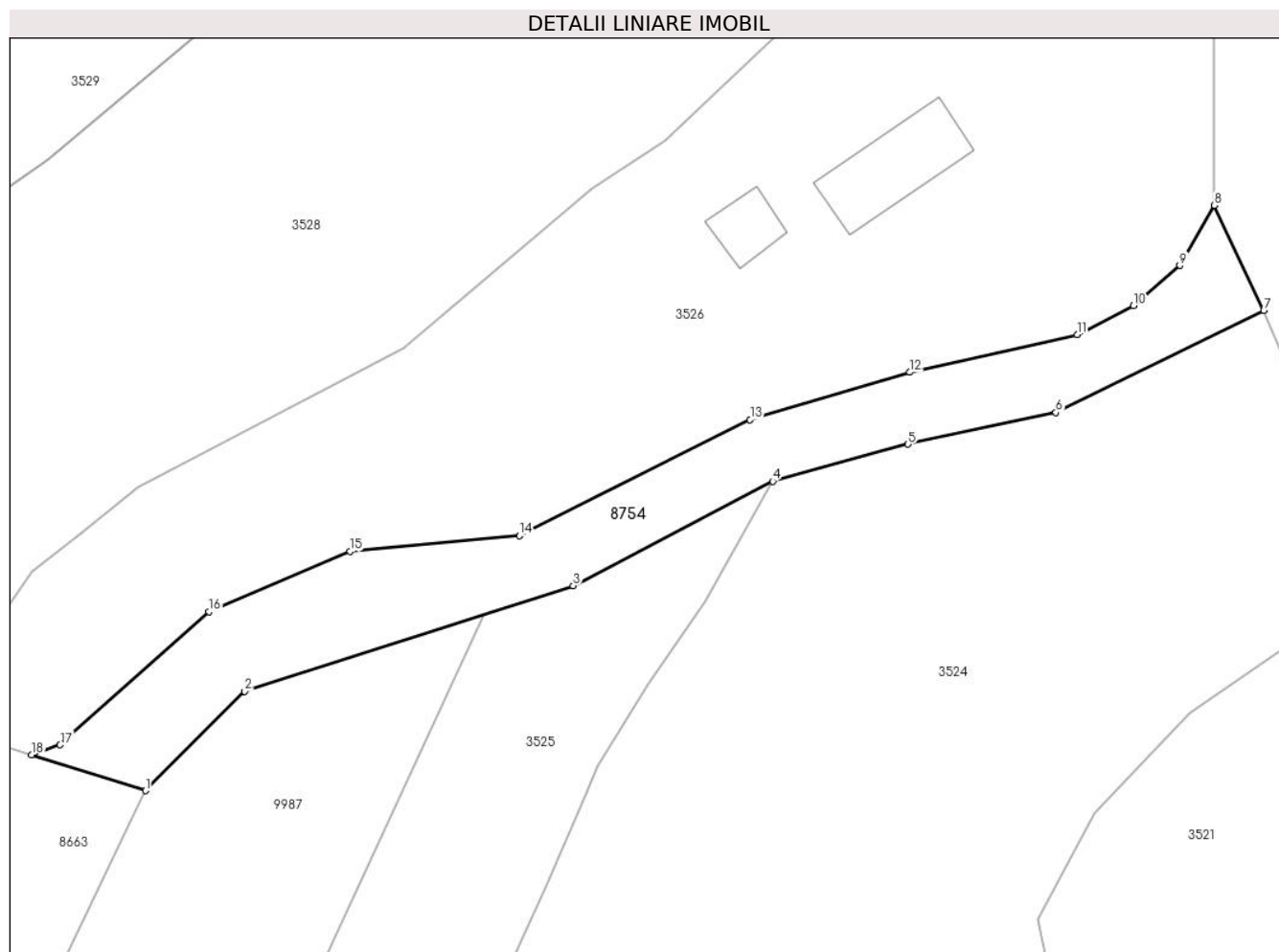
| Inscrieri privind dezmembramintele dreptului de proprietate, drepturi reale de garanție și sarcini | Referințe |
|----------------------------------------------------------------------------------------------------|-----------|
| NU SUNT | |

Anexa Nr. 1 La Partea I

Teren

| | | |
|--------------|-----------------|------------------------|
| Nr cadastral | Suprafața (mp)* | Observații / Referințe |
| | 420 | |

* Suprafața este determinată în planul de proiecție Stereo 70.



Date referitoare la teren

| Crt | Categorie folosință | Intravilan | Suprafața (mp) | Tarla | Parcelă | Nr. topo | Observații / Referințe |
|-----|---------------------|------------|----------------|-------|---------|----------|------------------------|
| 1 | drum | DA | 358 | - | - | - | |
| 2 | drum | NU | 62 | - | - | - | |

Lungime Segmente

1) Valorile lungimilor segmentelor sunt obținute din proiecție în plan.

| Punct început | X / Y | Punct sfârșit | X / Y | Lungime segment (** (m) |
|---------------|----------------------------|---------------|----------------------------|-------------------------|
| 1 | 575.683,053 635.230,742 | 2 | 575.689,57 635.237,275 | 9.228 |
| 2 | 575.689,57 635.237,275 | 3 | 575.711,128 635.244,204 | 22.644 |
| 3 | 575.711,128 635.244,204 | 4 | 575.724,233 635.251,043 | 14.782 |
| 4 | 575.724,233 635.251,043 | 5 | 575.733,107 635.253,475 | 9.201 |

| Punct început | X / Y | Punct sfârșit | X / Y | Lungime segment (** (m) |
|---------------|----------------------------|---------------|----------------------------|-------------------------|
| 5 | 575.733,107 635.253,475 | 6 | 575.742,814 635.255,549 | 9.926 |
| 6 | 575.742,814 635.255,549 | 7 | 575.756,456 635.262,259 | 15.203 |
| 7 | 575.756,456 635.262,259 | 8 | 575.753,217 635.269,154 | 7.618 |
| 8 | 575.753,217 635.269,154 | 9 | 575.750,949 635.265,198 | 4.56 |
| 9 | 575.750,949 635.265,198 | 10 | 575.747,91 635.262,574 | 4.015 |
| 10 | 575.747,91 635.262,574 | 11 | 575.744,205 635.260,669 | 4.166 |
| 11 | 575.744,205 635.260,669 | 12 | 575.733,228 635.258,193 | 11.253 |
| 12 | 575.733,228 635.258,193 | 13 | 575.722,738 635.255,082 | 10.942 |
| 13 | 575.722,738 635.255,082 | 14 | 575.707,587 635.247,466 | 16.957 |
| 14 | 575.707,587 635.247,466 | 15 | 575.696,478 635.246,442 | 11.156 |
| 15 | 575.696,478 635.246,442 | 16 | 575.687,221 635.242,499 | 10.062 |
| 16 | 575.687,221 635.242,499 | 17 | 575.677,449 635.233,756 | 13.112 |
| 17 | 575.677,449 635.233,756 | 18 | 575.675,575 635.233,105 | 1.984 |
| 18 | 575.675,575 635.233,105 | 1 | 575.683,053 635.230,742 | 7.842 |

** Lungimile segmentelor sunt determinate în planul de proiecție Stereo 70 și sunt rotunjite la 1 milimetru.

*** Distanța dintre puncte este formată din segmente cumulate ce sunt mai mici decât valoarea 1 milimetru.

**DATE DESPRE IMOBILUL NR. 8755**

Oficiul de Cadastru și Publicitate Imobiliară NEAMT
Biroul de Cadastru și Publicitate Imobiliară Targu-Neamt

A. Partea I. Descrierea imobilului

TEREN Extravilan

Adresa: Jud. Neamt

| Nr. Crt | Nr cadastral Nr. topografic | Suprafața* (mp) | Observații / Referințe |
|---------|-----------------------------|-----------------|------------------------------------------|
| A1 | | 4.530 | Sector cadastral:219 Teren neimprejmuit; |

B. Partea II. Proprietari și acte

| Inscrieri privitoare la dreptul de proprietate și alte drepturi reale | | Referințe |
|-----------------------------------------------------------------------|-------------------------------------------------------------------------------------------------------------------------------------------------------------------------|-----------|
| / | | |
| Act Normativ nr. 7, din 13/03/1996 emis de GUVERNUL ROMÂNIEI; | | |
| B1 | Inscrierea provizorie, drept de PROPRIETATE, dobandit prin Lege, cota actuala 1/1, cota initiala 1/1 1) COMUNA PIPIRIG, CIF:99999999999999, PROPRIETAR NEIDENTIFICAT | A1 |

C. Partea III. SARCINI .

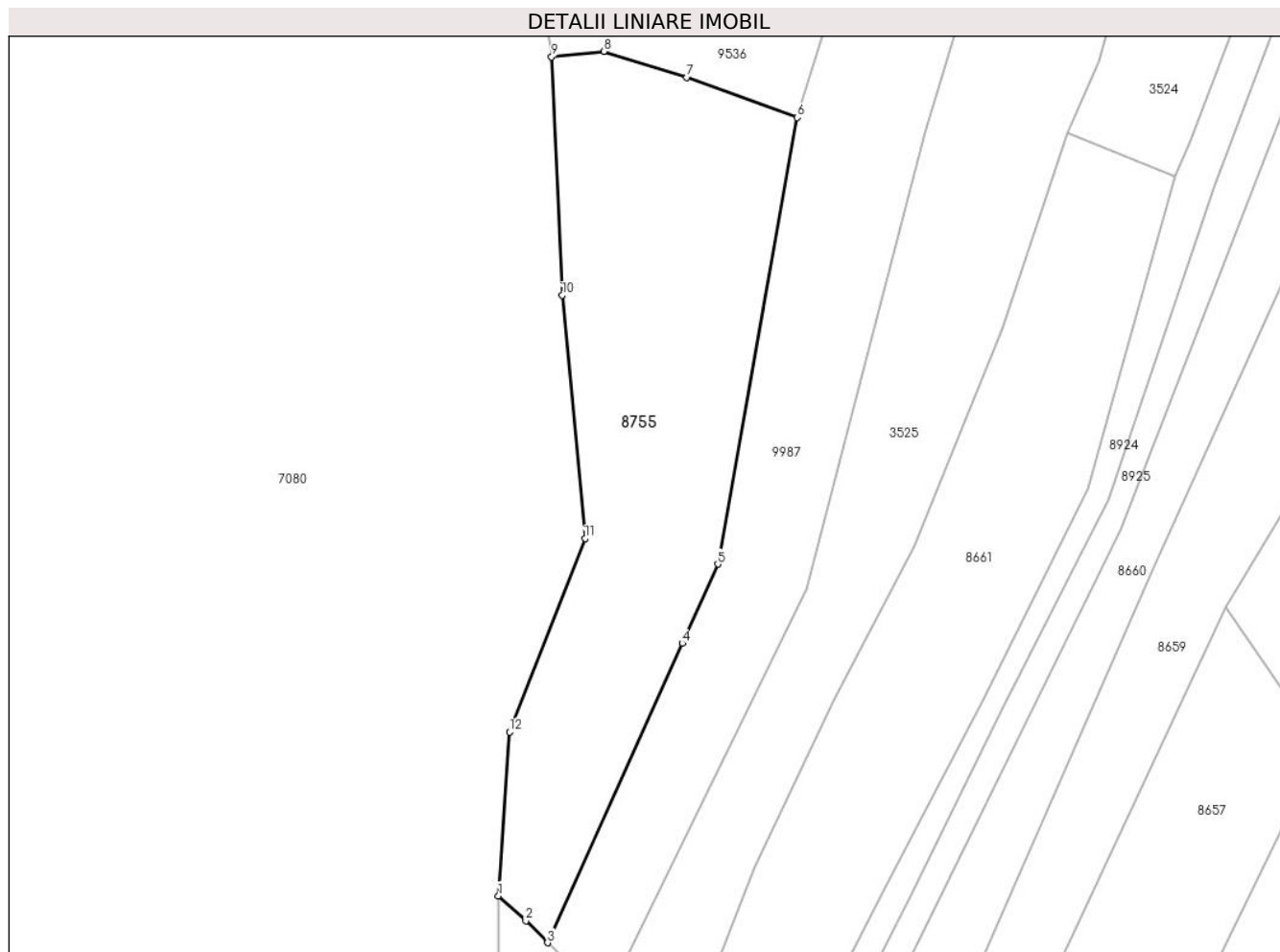
| Inscrieri privind dezmembramintele dreptului de proprietate, drepturi reale de garanție și sarcini | Referințe |
|----------------------------------------------------------------------------------------------------|-----------|
| NU SUNT | |

Anexa Nr. 1 La Partea I

Teren

| | | |
|--------------|-----------------|------------------------|
| Nr cadastral | Suprafața (mp)* | Observații / Referințe |
| | 4.530 | |

* Suprafața este determinată în planul de proiecție Stereo 70.



Date referitoare la teren

| Crt | Categorie folosință | Intra vilan | Suprafața (mp) | Tarla | Parcelă | Nr. topo | Observații / Referințe |
|-----|---------------------|-------------|----------------|-------|---------|----------|------------------------|
| 1 | faneata | NU | 3.650 | - | - | - | |
| 2 | pasune | NU | 880 | - | - | - | Pășune împădurită |

Lungime Segmente

1) Valorile lungimilor segmentelor sunt obținute din proiecție în plan.

| Punct început | X / Y | Punct sfârșit | X / Y | Lungime segment (** (m) |
|---------------|----------------------------|---------------|----------------------------|-------------------------|
| 1 | 575.543,218 634.905,519 | 2 | 575.548,216 634.900,947 | 6.774 |
| 2 | 575.548,216 634.900,947 | 3 | 575.552,188 634.896,949 | 5.636 |
| 3 | 575.552,188 634.896,949 | 4 | 575.576,799 634.951,598 | 59.935 |
| 4 | 575.576,799 634.951,598 | 5 | 575.583,306 634.966,047 | 15.847 |

| Punct început | X / Y | Punct sfârșit | X / Y | Lungime segment (** (m) |
|---------------|----------------------------|---------------|----------------------------|-------------------------|
| 5 | 575.583,306 634.966,047 | 6 | 575.597,773 635.047,555 | 82.782 |
| 6 | 575.597,773 635.047,555 | 7 | 575.577,661 635.054,886 | 21.406 |
| 7 | 575.577,661 635.054,886 | 8 | 575.562,479 635.059,627 | 15.905 |
| 8 | 575.562,479 635.059,627 | 9 | 575.552,94 635.058,619 | 9.592 |
| 9 | 575.552,94 635.058,619 | 10 | 575.554,873 635.015,147 | 43.515 |
| 10 | 575.554,873 635.015,147 | 11 | 575.559,06 634.970,708 | 44.636 |
| 11 | 575.559,06 634.970,708 | 12 | 575.545,244 634.935,405 | 37.91 |
| 12 | 575.545,244 634.935,405 | 1 | 575.543,218 634.905,519 | 29.955 |

** Lungimile segmentelor sunt determinate în planul de proiecție Stereo 70 și sunt rotunjite la 1 milimetru.

*** Distanța dintre puncte este formată din segmente cumulate ce sunt mai mici decât valoarea 1 milimetru.

**DATE DESPRE IMOBILUL NR. 8782**

Oficiul de Cadastru și Publicitate Imobiliară NEAMT
Biroul de Cadastru și Publicitate Imobiliară Targu-Neamt

A. Partea I. Descrierea imobilului

TEREN Extravilan

Adresa: Jud. Neamt

| Nr. Crt | Nr cadastral Nr. topografic | Suprafața* (mp) | Observații / Referințe |
|---------|-----------------------------|-----------------|------------------------------------------|
| A1 | | 105 | Sector cadastral:219 Teren neimprejmuit; |

B. Partea II. Proprietari și acte

| Inscrieri privitoare la dreptul de proprietate și alte drepturi reale | Referințe |
|----------------------------------------------------------------------------------------------------|-----------|
| / | |
| Act Administrativ nr. 7296, din 21/04/2023 emis de PRIMARIA COMUNEI PIPIRIG; | |
| B1 | A1 |
| Inscrierea posesiei, drept de PROPRIETATE, dobandit prin Lege, cota actuala 1/1, cota initiala 1/1 | |
| 1) BABOI ELISABETA | |

C. Partea III. SARCINI .

| Inscrieri privind dezmembramintele dreptului de proprietate, drepturi reale de garanție și sarcini | Referințe |
|----------------------------------------------------------------------------------------------------|-----------|
| NU SUNT | |

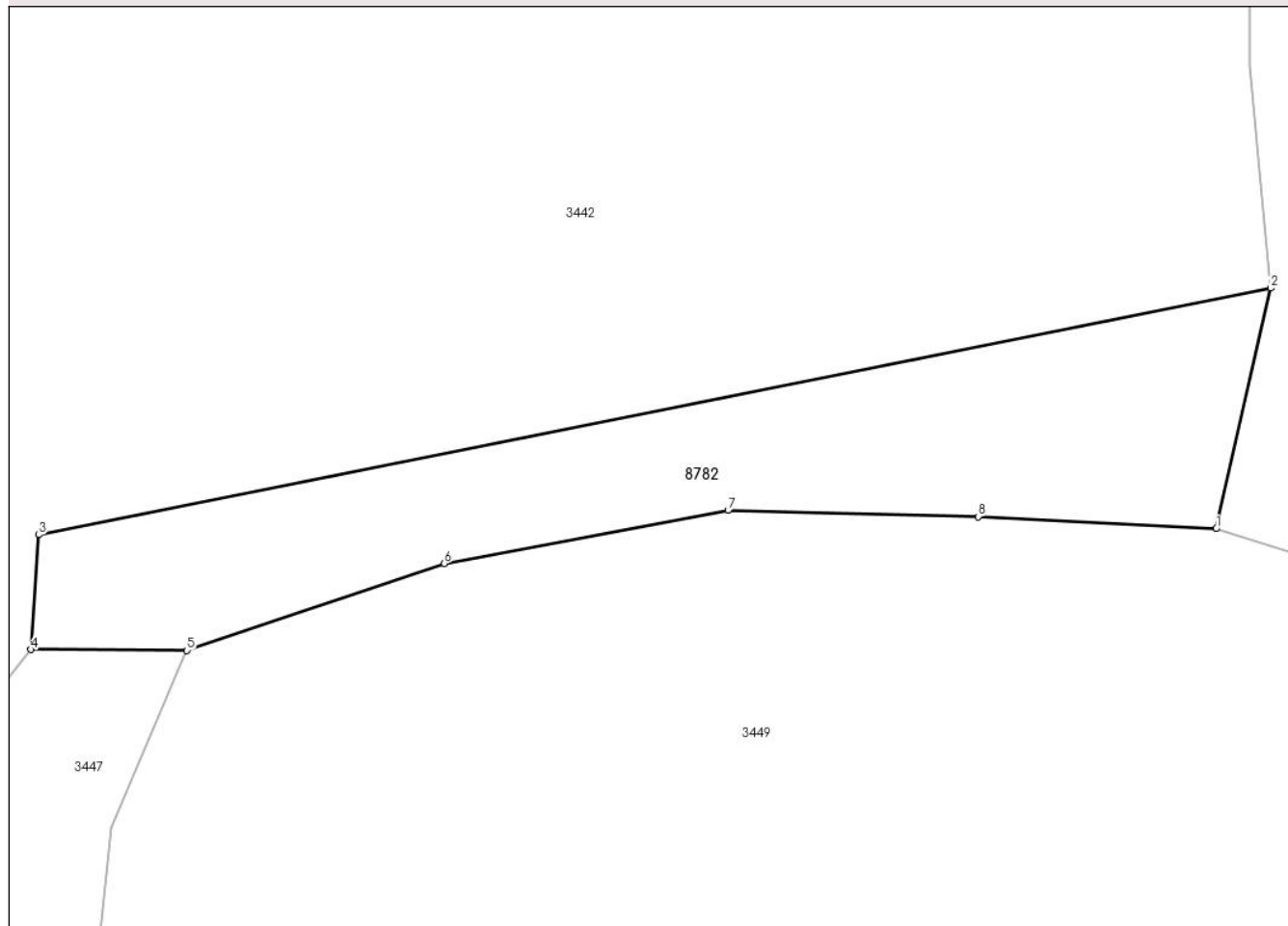
Anexa Nr. 1 La Partea I

Teren

| | | |
|--------------|-----------------|------------------------|
| Nr cadastral | Suprafaţa (mp)* | Observaţii / Referinţe |
| | 105 | |

* Suprafaţa este determinată în planul de proiecţie Stereo 70.

DETALII LINIARE IMOBIL



Date referitoare la teren

| Crt | Categorie folosință | Intravilan | Suprafața (mp) | Tarla | Parcelă | Nr. topo | Observații / Referințe |
|-----|---------------------|------------|----------------|-------|---------|----------|------------------------|
| 1 | drum | NU | 105 | - | - | - | |

Lungime Segmente

1) Valorile lungimilor segmentelor sunt obținute din proiecție în plan.

| Punct început | X / Y | Punct sfârșit | X / Y | Lungime segment (** (m) |
|---------------|----------------------------|---------------|----------------------------|-------------------------|
| 1 | 576.014,919 634.260,205 | 2 | 576.016,262 634.266,116 | 6.062 |
| 2 | 576.016,262 634.266,116 | 3 | 575.985,985 634.260,057 | 30.877 |
| 3 | 575.985,985 634.260,057 | 4 | 575.985,796 634.257,24 | 2.823 |
| 4 | 575.985,796 634.257,24 | 5 | 575.989,625 634.257,217 | 3.829 |
| 5 | 575.989,625 634.257,217 | 6 | 575.995,952 634.259,347 | 6.676 |

| Punct început | X / Y | Punct sfârșit | X / Y | Lungime segment (** (m) |
|---------------|----------------------------|---------------|----------------------------|-------------------------|
| 6 | 575.995,952 634.259,347 | 7 | 576.002,928 634.260,656 | 7.098 |
| 7 | 576.002,928 634.260,656 | 8 | 576.009,081 634.260,5 | 6.155 |
| 8 | 576.009,081 634.260,5 | 1 | 576.014,919 634.260,205 | 5.845 |

** Lungimile segmentelor sunt determinate în planul de proiecție Stereo 70 și sunt rotunjite la 1 milimetru.

*** Distanța dintre puncte este formată din segmente cumulate ce sunt mai mici decât valoarea 1 milimetru.

**DATE DESPRE IMOBILUL NR. 8918**

Oficiul de Cadastru și Publicitate Imobiliară NEAMT
Biroul de Cadastru și Publicitate Imobiliară Targu-Neamt

A. Partea I. Descrierea imobilului

TEREN Necunoscut

Adresa: Loc. Pluton, Jud. Neamt, si extravilan UAT Pipirig

| Nr. Crt | Nr cadastral Nr. topografic | Suprafața* (mp) | Observații / Referințe |
|---------|-----------------------------|-----------------|----------------------------------------|
| A1 | | 1.800 | Sector cadastral:219 Teren imprejmuit; |

B. Partea II. Proprietari și acte

| Inscrieri privitoare la dreptul de proprietate și alte drepturi reale | | Referințe |
|------------------------------------------------------------------------------|--------------------------------------------------------------------------------------------------------------------------|-----------|
| / | | |
| Act Administrativ nr. 7283, din 21/04/2023 emis de PRIMARIA COMUNEI PIPIRIG; | | |
| B1 | Inscrierea posesiei, drept de PROPRIETATE, dobandit prin Lege, cota actuala 1/1, cota initiala 1/1 1) COJOCARU DRAGOȘ | A1 |

C. Partea III. SARCINI .

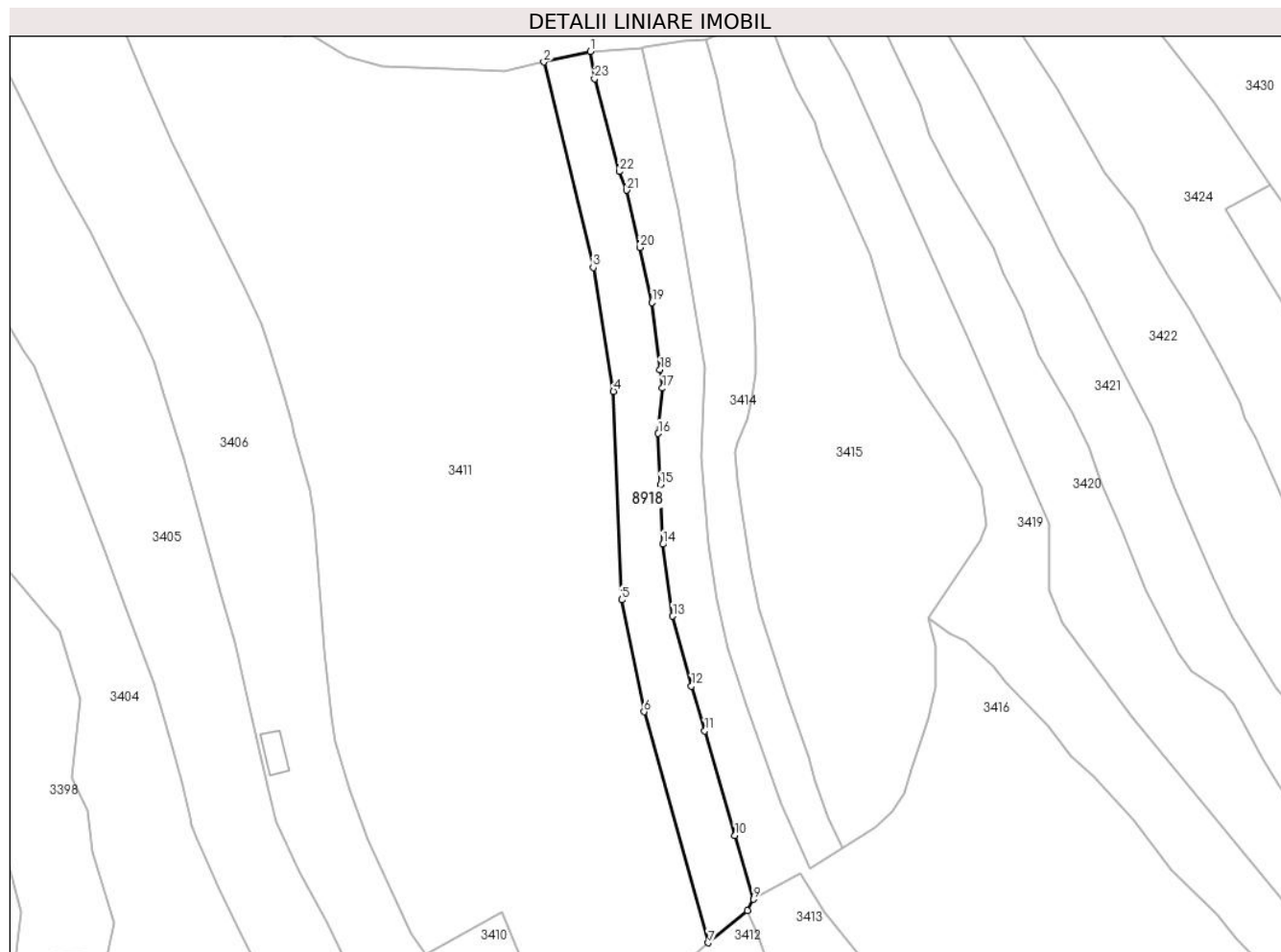
| Inscrieri privind dezmembramintele dreptului de proprietate, drepturi reale de garanție și sarcini | Referințe |
|----------------------------------------------------------------------------------------------------|-----------|
| NU SUNT | |

Anexa Nr. 1 La Partea I

Teren

| | | |
|--------------|-----------------|------------------------|
| Nr cadastral | Suprafața (mp)* | Observații / Referințe |
| | 1.800 | |

* Suprafața este determinată în planul de proiecție Stereo 70.



Date referitoare la teren

| Crt | Categorie folosință | Intra vilan | Suprafața (mp) | Tarla | Parcelă | Nr. topo | Observații / Referințe |
|-----|---------------------|-------------|----------------|-------|---------|----------|------------------------|
| 1 | faneata | DA | 587 | - | - | - | |
| 2 | faneata | NU | 1.212 | - | - | - | |

Lungime Segmente

1) Valorile lungimilor segmentelor sunt obținute din proiecție în plan.

| Punct început | X / Y | Punct sfârșit | X / Y | Lungime segment (** (m) |
|---------------|----------------------------|---------------|----------------------------|-------------------------|
| 1 | 575.486,558 634.159,087 | 2 | 575.477,076 634.156,952 | 9.719 |
| 3 | 575.487,104 634.115,234 | 4 | 575.491,208 634.090,1 | 25.467 |
| 5 | 575.492,881 634.047,831 | 6 | 575.497,432 634.025,139 | 23.144 |
| 7 | 575.510,474 633.978,257 | 8 | 575.518,467 633.984,801 | 10.33 |

| Punct început | X / Y | Punct sfârșit | X / Y | Lungime segment (** (m) |
|---------------|----------------------------|---------------|----------------------------|-------------------------|
| 2 | 575.477,076 634.156,952 | 3 | 575.487,104 634.115,234 | 42.906 |
| 4 | 575.491,208 634.090,1 | 5 | 575.492,881 634.047,831 | 42.302 |
| 6 | 575.497,432 634.025,139 | 7 | 575.510,474 633.978,257 | 48.662 |
| 8 | 575.518,467 633.984,801 | 9 | 575.519,662 633.987,065 | 2.56 |

| Punct început | X / Y | Punct sfârșit | X / Y | Lungime segment (** (m) |
|---------------|----------------------------|---------------|----------------------------|-------------------------|
| 9 | 575.519,662 633.987,065 | 10 | 575.515,893 634.000,024 | 13.496 |
| 11 | 575.509,773 634.021,277 | 12 | 575.507,043 634.030,312 | 9.438 |
| 13 | 575.503,273 634.044,531 | 14 | 575.501,27 634.059,104 | 14.71 |
| 15 | 575.500,751 634.071,193 | 16 | 575.500,306 634.081,566 | 10.383 |
| 17 | 575.501,146 634.090,769 | 18 | 575.500,692 634.094,512 | 3.77 |
| 19 | 575.499,039 634.108,122 | 20 | 575.496,53 634.119,299 | 11.455 |
| 21 | 575.493,927 634.130,899 | 22 | 575.492,37 634.134,738 | 4.143 |
| 23 | 575.487,38 634.153,523 | 1 | 575.486,558 634.159,087 | 5.624 |

| Punct început | X / Y | Punct sfârșit | X / Y | Lungime segment (** (m) |
|---------------|----------------------------|---------------|----------------------------|-------------------------|
| 10 | 575.515,893 634.000,024 | 11 | 575.509,773 634.021,277 | 22.117 |
| 12 | 575.507,043 634.030,312 | 13 | 575.503,273 634.044,531 | 14.71 |
| 14 | 575.501,27 634.059,104 | 15 | 575.500,751 634.071,193 | 12.1 |
| 16 | 575.500,306 634.081,566 | 17 | 575.501,146 634.090,769 | 9.241 |
| 18 | 575.500,692 634.094,512 | 19 | 575.499,039 634.108,122 | 13.71 |
| 20 | 575.496,53 634.119,299 | 21 | 575.493,927 634.130,899 | 11.888 |
| 22 | 575.492,37 634.134,738 | 23 | 575.487,38 634.153,523 | 19.436 |

** Lungimile segmentelor sunt determinate în planul de proiecție Stereo 70 și sunt rotunjite la 1 milimetru.

*** Distanța dintre puncte este formată din segmente cumulate ce sunt mai mici decât valoarea 1 milimetru.

**DATE DESPRE IMOBILUL NR. 8920**

Oficiul de Cadastru și Publicitate Imobiliară NEAMT
Biroul de Cadastru și Publicitate Imobiliară Targu-Neamt

A. Partea I. Descrierea imobilului

TEREN Necunoscut

Adresa: Loc. Pluton, Jud. Neamt, si extravilan UAT Pipirig

| Nr. Crt | Nr cadastral Nr. topografic | Suprafața* (mp) | Observații / Referințe |
|---------|-----------------------------|-----------------|----------------------------------------|
| A1 | | 4.900 | Sector cadastral:219 Teren imprejmuit; |

B. Partea II. Proprietari și acte

| Inscrieri privitoare la dreptul de proprietate și alte drepturi reale | | Referințe |
|------------------------------------------------------------------------------|-----------------------------------------------------------------------------------------------------------------------------------------------|-----------|
| / | | |
| Act Administrativ nr. 7805, din 03/05/2023 emis de PRIMARIA COMUNEI PIPIRIG; | | |
| B1 | Inscrierea posesiei, drept de PROPRIETATE, dobandit prin Lege, cota actuala 1/1, cota initiala 1/1 1) BUTNARIU GICĂ 2) BUTNARIU CARMINA | A1 |

C. Partea III. SARCINI .

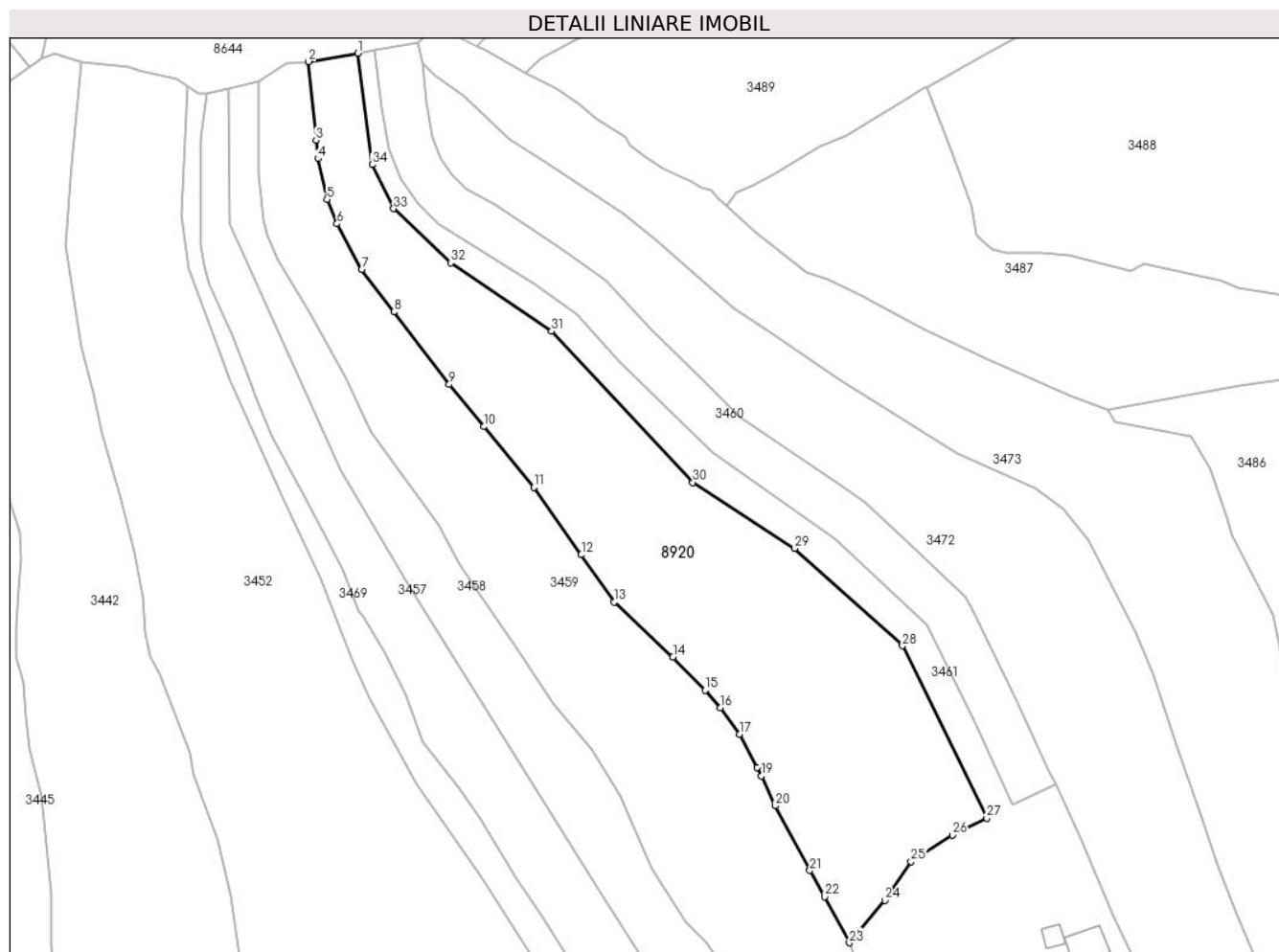
| Inscrieri privind dezmembramintele dreptului de proprietate, drepturi reale de garanție și sarcini | Referințe |
|----------------------------------------------------------------------------------------------------|-----------|
| NU SUNT | |

Anexa Nr. 1 La Partea I

Teren

| | | |
|--------------|-----------------|------------------------|
| Nr cadastral | Suprafața (mp)* | Observații / Referințe |
| | 4.900 | |

* Suprafața este determinată în planul de proiecție Stereo 70.



Date referitoare la teren

| Crt | Categorie folosință | Intravilan | Suprafața (mp) | Tarla | Parcelă | Nr. topo | Observații / Referințe |
|-----|---------------------|------------|----------------|-------|---------|----------|------------------------|
| 1 | faneata | DA | 234 | - | - | - | |
| 2 | faneata | NU | 4.666 | - | - | - | |

Lungime Segmente

1) Valorile lungimilor segmentelor sunt obținute din proiecție în plan.

| Punct început | X / Y | Punct sfârșit | X / Y | Lungime segment (** (m) |
|---------------|----------------------------|---------------|----------------------------|-------------------------|
| 1 | 576.036,793 634.469,566 | 2 | 576.027,075 634.467,918 | 9.857 |
| 3 | 576.028,537 634.452,514 | 4 | 576.028,941 634.448,866 | 3.67 |
| 5 | 576.030,676 634.440,859 | 6 | 576.032,66 634.436,063 | 5.19 |
| 7 | 576.037,494 634.427,065 | 8 | 576.043,821 634.418,788 | 10.418 |

| Punct început | X / Y | Punct sfârșit | X / Y | Lungime segment (** (m) |
|---------------|----------------------------|---------------|----------------------------|-------------------------|
| 2 | 576.027,075 634.467,918 | 3 | 576.028,537 634.452,514 | 15.473 |
| 4 | 576.028,941 634.448,866 | 5 | 576.030,676 634.440,859 | 8.193 |
| 6 | 576.032,66 634.436,063 | 7 | 576.037,494 634.427,065 | 10.214 |
| 8 | 576.043,821 634.418,788 | 9 | 576.054,716 634.404,537 | 17.939 |

| Punct început | X / Y | Punct sfârșit | X / Y | Lungime segment (** (m) |
|---------------|----------------------------|---------------|----------------------------|-------------------------|
| 9 | 576.054,716 634.404,537 | 10 | 576.061,568 634.396,253 | 10.751 |
| 11 | 576.071,349 634.384,302 | 12 | 576.080,657 634.371,09 | 16.162 |
| 13 | 576.087,181 634.361,831 | 14 | 576.098,673 634.350,999 | 15.792 |
| 15 | 576.105,037 634.344,47 | 16 | 576.108,01 634.341,074 | 4.513 |
| 17 | 576.111,77 634.335,84 | 18 | 576.115,168 634.329,244 | 7.42 |
| 19 | 576.116,038 634.327,635 | 20 | 576.118,808 634.321,804 | 6.455 |
| 21 | 576.125,578 634.309,099 | 22 | 576.128,444 634.303,945 | 5.897 |
| 23 | 576.133,338 634.294,898 | 24 | 576.140,357 634.303,2 | 10.872 |
| 25 | 576.145,448 634.310,839 | 26 | 576.153,593 634.316,017 | 9.652 |
| 27 | 576.160,34 634.319,376 | 28 | 576.143,763 634.353,224 | 37.689 |
| 29 | 576.122,609 634.372,352 | 30 | 576.102,567 634.385,295 | 23.858 |
| 31 | 576.074,827 634.414,995 | 32 | 576.055,009 634.428,412 | 23.933 |
| 33 | 576.043,787 634.439,037 | 34 | 576.039,554 634.447,694 | 9.636 |

| Punct început | X / Y | Punct sfârșit | X / Y | Lungime segment (** (m) |
|---------------|----------------------------|---------------|----------------------------|-------------------------|
| 10 | 576.061,568 634.396,253 | 11 | 576.071,349 634.384,302 | 15.443 |
| 12 | 576.080,657 634.371,09 | 13 | 576.087,181 634.361,831 | 11.327 |
| 14 | 576.098,673 634.350,999 | 15 | 576.105,037 634.344,47 | 9.117 |
| 16 | 576.108,01 634.341,074 | 17 | 576.111,77 634.335,84 | 6.445 |
| 18 | 576.115,168 634.329,244 | 19 | 576.116,038 634.327,635 | 1.829 |
| 20 | 576.118,808 634.321,804 | 21 | 576.125,578 634.309,099 | 14.396 |
| 22 | 576.128,444 634.303,945 | 23 | 576.133,338 634.294,898 | 10.286 |
| 24 | 576.140,357 634.303,2 | 25 | 576.145,448 634.310,839 | 9.18 |
| 26 | 576.153,593 634.316,017 | 27 | 576.160,34 634.319,376 | 7.537 |
| 28 | 576.143,763 634.353,224 | 29 | 576.122,609 634.372,352 | 28.52 |
| 30 | 576.102,567 634.385,295 | 31 | 576.074,827 634.414,995 | 40.64 |
| 32 | 576.055,009 634.428,412 | 33 | 576.043,787 634.439,037 | 15.454 |
| 34 | 576.039,554 634.447,694 | 1 | 576.036,793 634.469,566 | 22.046 |

** Lungimile segmentelor sunt determinate în planul de proiecție Stereo 70 și sunt rotunjite la 1 milimetru.

*** Distanța dintre puncte este formată din segmente cumulate ce sunt mai mici decât valoarea 1 milimetru.

**DATE DESPRE IMOBILUL NR. 8921**

Oficiul de Cadastru și Publicitate Imobiliară NEAMT
Biroul de Cadastru și Publicitate Imobiliară Targu-Neamt

A. Partea I. Descrierea imobilului

TEREN Intravilan

Adresa: Loc. Pluton, Str Agăpieni, Jud. Neamt

| Nr. Crt | Nr cadastral Nr. topografic | Suprafața* (mp) | Observații / Referințe |
|---------|-----------------------------|-----------------|----------------------------------------|
| A1 | | 2.253 | Sector cadastral:219 Teren imprejmuit; |

Construcții

| Crt | Nr cadastral Nr. topografic | Adresa | Observații / Referințe |
|------|-----------------------------|---------------------------------------|----------------------------------------------|
| A1.1 | | Loc. Pluton, Str Agăpieni, Jud. Neamt | Nr. niveluri:2; S. construita la sol:165 mp; |
| A1.2 | | Loc. Pluton, Str Agăpieni, Jud. Neamt | Nr. niveluri:1; S. construita la sol:37 mp; |

B. Partea II. Proprietari și acte

| Inscrieri privitoare la dreptul de proprietate și alte drepturi reale | | Referințe |
|-------------------------------------------------------------------------------|------------------------------------------------------------------------------------------------------------------------------------------------|------------|
| / | | |
| Act Administrativ nr. 7812, din 03/05/2023 emis de PRIMARIA COMUNEI PIPIRIG; | | |
| B1 | Inscrierea posesiei, drept de PROPRIETATE, dobandit prin Lege, cota actuala 1/1, cota initiala 1/1 1) GRIGORAȘ IOAN 2) GRIGORAȘ VERONICA | A1 |
| Act Administrativ nr. 17408, din 01/11/2023 emis de PRIMARIA COMUNEI PIPIRIG; | | |
| B2 | Intabulare, drept de PROPRIETATE, dobandit prin Lege, cota actuala 1/1, cota initiala 1/1 1) GRIGORAȘ IOAN 2) GRIGORAȘ VERONICA | A1.1, A1.2 |

C. Partea III. SARCINI .

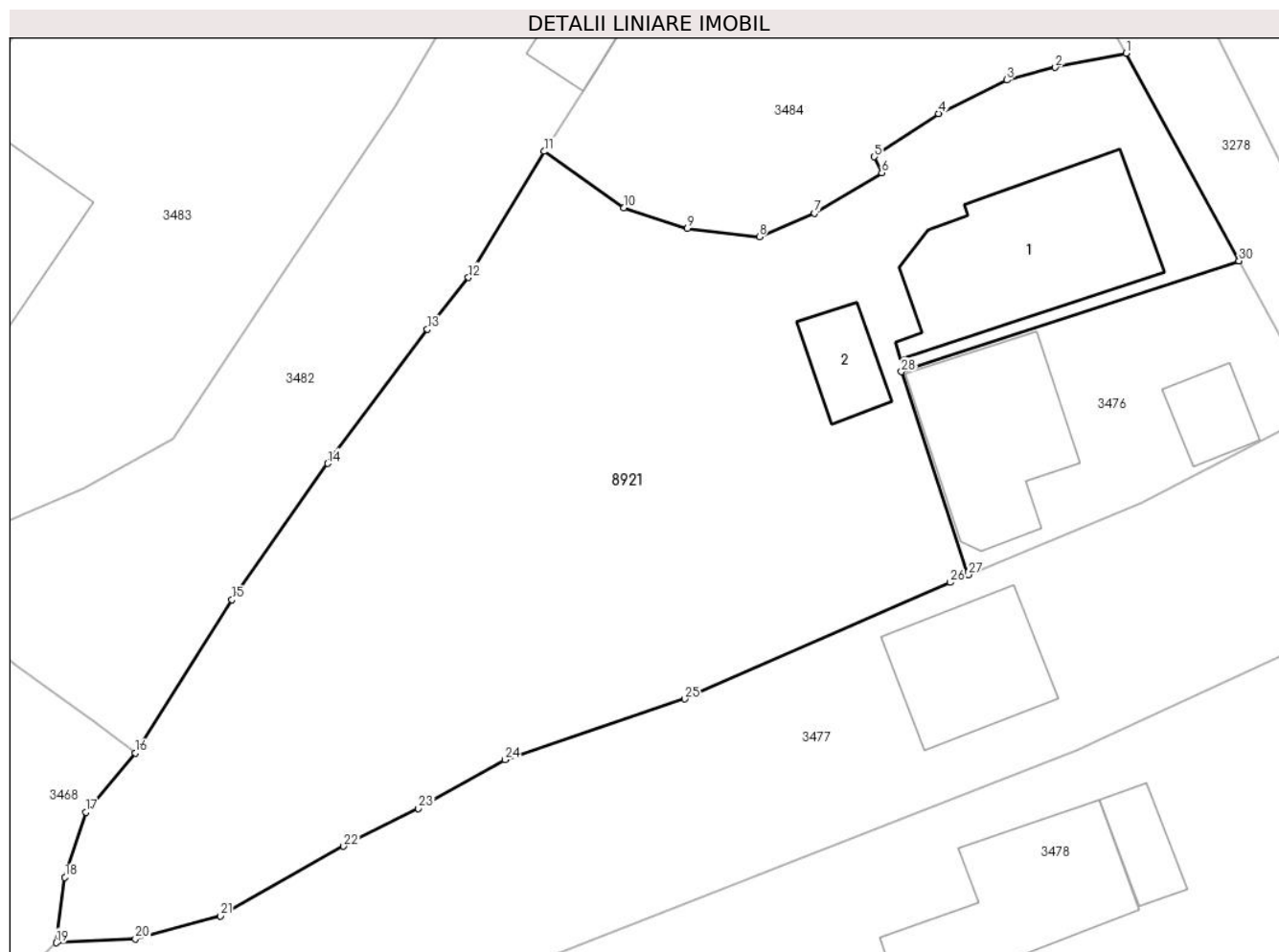
| Inscrieri privind dezmembramintele dreptului de proprietate, drepturi reale de garanție și sarcini | Referințe |
|----------------------------------------------------------------------------------------------------|-----------|
| NU SUNT | |

Anexa Nr. 1 La Partea I

Teren

| Nr cadastral | Suprafața (mp)* | Observații / Referințe |
|--------------|-----------------|------------------------|
| | 2.253 | |

* Suprafața este determinată în planul de proiecție Stereo 70.



Date referitoare la teren

| Crt | Categorie folosință | Intravilan | Suprafața (mp) | Tarla | Parcelă | Nr. topo | Observații / Referințe |
|-----|---------------------|------------|----------------|-------|---------|----------|------------------------|
| 1 | curți constructii | DA | 666 | - | - | - | |
| 2 | faneata | DA | 1.587 | - | - | - | |

Date referitoare la construcții

| Crt | Număr | Destinație construcție | Supraf. (mp) | Situație juridică | Observații / Referințe |
|------|-------|-------------------------|--------------|-------------------|----------------------------------------------|
| A1.1 | | construcții de locuințe | 165 | Cu acte | Nr. niveluri:2; S. construita la sol:165 mp; |
| A1.2 | | construcții anexa | 37 | Cu acte | Nr. niveluri:1; S. construita la sol:37 mp; |

Lungime Segmente

1) Valorile lungimilor segmentelor sunt obținute din proiecție în plan.

| Punct început | X / Y | Punct sfârșit | X / Y | Lungime segment (** (m) |
|---------------|----------------------------|---------------|----------------------------|-------------------------|
| 1 | 576.367,466 634.313,755 | 2 | 576.362,286 634.312,711 | 5.284 |
| 3 | 576.358,735 634.311,785 | 4 | 576.353,715 634.309,346 | 5.581 |

| Punct început | X / Y | Punct sfârșit | X / Y | Lungime segment (** (m) |
|---------------|----------------------------|---------------|----------------------------|-------------------------|
| 2 | 576.362,286 634.312,711 | 3 | 576.358,735 634.311,785 | 3.67 |
| 4 | 576.353,715 634.309,346 | 5 | 576.349,018 634.306,169 | 5.671 |

| Punct început | X / Y | Punct sfârșit | X / Y | Lungime segment (** (m)) |
|---------------|----------------------------|---------------|----------------------------|--------------------------|
| 5 | 576.349,018 634.306,169 | 6 | 576.349,57 634.304,997 | 1.295 |
| 7 | 576.344,646 634.302,021 | 8 | 576.340,59 634.300,302 | 4.405 |
| 9 | 576.335,308 634.300,913 | 10 | 576.330,651 634.302,441 | 4.901 |
| 11 | 576.324,821 634.306,56 | 12 | 576.319,269 634.297,331 | 10.77 |
| 13 | 576.316,261 634.293,537 | 14 | 576.308,958 634.283,701 | 12.251 |
| 15 | 576.301,936 634.273,72 | 16 | 576.294,847 634.262,483 | 13.286 |
| 17 | 576.291,203 634.258,171 | 18 | 576.289,685 634.253,383 | 5.023 |
| 19 | 576.289,052 634.248,594 | 20 | 576.294,845 634.248,877 | 5.8 |
| 21 | 576.301,101 634.250,559 | 22 | 576.310,116 634.255,659 | 10.358 |
| 23 | 576.315,599 634.258,434 | 24 | 576.321,925 634.261,997 | 7.26 |
| 25 | 576.335,107 634.266,458 | 26 | 576.354,564 634.274,99 | 21.245 |
| 27 | 576.355,921 634.275,556 | 28 | 576.351,004 634.290,423 | 15.659 |
| 29 | 576.375,749 634.298,54 | 30 | 576.375,752 634.298,541 | 0.003 |

| Punct început | X / Y | Punct sfârșit | X / Y | Lungime segment (** (m)) |
|---------------|----------------------------|---------------|----------------------------|--------------------------|
| 6 | 576.349,57 634.304,997 | 7 | 576.344,646 634.302,021 | 5.753 |
| 8 | 576.340,59 634.300,302 | 9 | 576.335,308 634.300,913 | 5.317 |
| 10 | 576.330,651 634.302,441 | 11 | 576.324,821 634.306,56 | 7.138 |
| 12 | 576.319,269 634.297,331 | 13 | 576.316,261 634.293,537 | 4.842 |
| 14 | 576.308,958 634.283,701 | 15 | 576.301,936 634.273,72 | 12.204 |
| 16 | 576.294,847 634.262,483 | 17 | 576.291,203 634.258,171 | 5.646 |
| 18 | 576.289,685 634.253,383 | 19 | 576.289,052 634.248,594 | 4.831 |
| 20 | 576.294,845 634.248,877 | 21 | 576.301,101 634.250,559 | 6.478 |
| 22 | 576.310,116 634.255,659 | 23 | 576.315,599 634.258,434 | 6.145 |
| 24 | 576.321,925 634.261,997 | 25 | 576.335,107 634.266,458 | 13.916 |
| 26 | 576.354,564 634.274,99 | 27 | 576.355,921 634.275,556 | 1.47 |
| 28 | 576.351,004 634.290,423 | 29 | 576.375,749 634.298,54 | 26.042 |
| 30 | 576.375,752 634.298,541 | 1 | 576.367,466 634.313,755 | 17.324 |

** Lungimile segmentelor sunt determinate în planul de proiecție Stereo 70 și sunt rotunjite la 1 milimetru.

*** Distanța dintre puncte este formată din segmente cumulate ce sunt mai mici decât valoarea 1 milimetru.

**DATE DESPRE IMOBILUL NR. 8922**

Oficiul de Cadastru și Publicitate Imobiliară NEAMT
Biroul de Cadastru și Publicitate Imobiliară Targu-Neamt

A. Partea I. Descrierea imobilului

TEREN Extravilan

Adresa: Jud. Neamt

| Nr. Crt | Nr cadastral Nr. topografic | Suprafața* (mp) | Observații / Referințe |
|---------|-----------------------------|-----------------|------------------------------------------|
| A1 | | 2.579 | Sector cadastral:219 Teren neimprejmuit; |

B. Partea II. Proprietari și acte

| Inscrieri privitoare la dreptul de proprietate și alte drepturi reale | | Referințe |
|-----------------------------------------------------------------------|-------------------------------------------------------------------------------------------------------------------------------------------------------------------------|-----------|
| / | | |
| Act Normativ nr. 7, din 13/03/1996 emis de GUVERNUL ROMÂNIEI; | | |
| B1 | Inscrierea provizorie, drept de PROPRIETATE, dobandit prin Lege, cota actuala 1/1, cota initiala 1/1 1) COMUNA PIPIRIG, CIF:99999999999999, PROPRIETAR NEIDENTIFICAT | A1 |

C. Partea III. SARCINI .

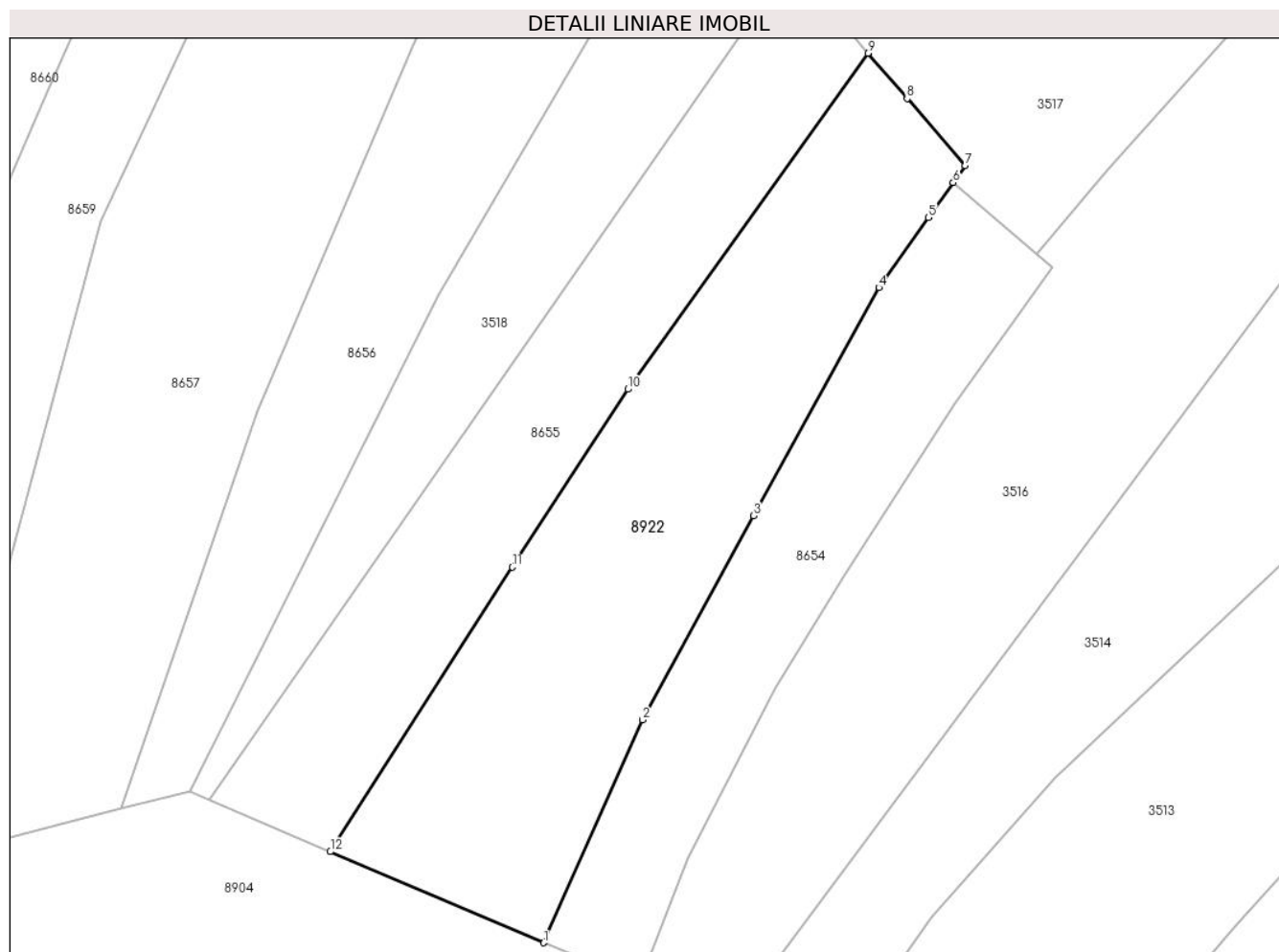
| Inscrieri privind dezmembramintele dreptului de proprietate, drepturi reale de garanție și sarcini | Referințe |
|----------------------------------------------------------------------------------------------------|-----------|
| NU SUNT | |

Anexa Nr. 1 La Partea I

Teren

| Nr cadastral | Suprafața (mp)* | Observații / Referințe |
|--------------|-----------------|------------------------|
| | 2.579 | |

* Suprafața este determinată în planul de proiecție Stereo 70.



Date referitoare la teren

| Crt | Categorie folosință | Intravilan | Suprafața (mp) | Tarla | Parcelă | Nr. topo | Observații / Referințe |
|-----|---------------------|------------|----------------|-------|---------|----------|------------------------|
| 1 | faneata | NU | 1.390 | - | - | - | |
| 2 | pasune | NU | 1.189 | - | - | - | Pășune împădurită |

Lungime Segmente

1) Valorile lungimilor segmentelor sunt obținute din proiecție în plan.

| Punct început | X / Y | Punct sfârșit | X / Y | Lungime segment (** (m)) |
|---------------|----------------------------|---------------|----------------------------|--------------------------|
| 1 | 575.691,281 634.781,403 | 2 | 575.703,656 634.809,373 | 30.585 |
| 2 | 575.703,656 634.809,373 | 3 | 575.717,58 634.834,964 | 29.134 |
| 3 | 575.717,58 634.834,964 | 4 | 575.733,349 634.863,58 | 32.673 |
| 4 | 575.733,349 634.863,58 | 5 | 575.739,56 634.872,359 | 10.754 |

| Punct început | X / Y | Punct sfârșit | X / Y | Lungime segment (** (m) |
|---------------|----------------------------|---------------|----------------------------|-------------------------|
| 5 | 575.739,56 634.872,359 | 6 | 575.742,665 634.876,748 | 5.376 |
| 6 | 575.742,665 634.876,748 | 7 | 575.744,152 634.878,85 | 2.575 |
| 7 | 575.744,152 634.878,85 | 8 | 575.736,883 634.887,277 | 11.129 |
| 8 | 575.736,883 634.887,277 | 9 | 575.731,966 634.892,977 | 7.528 |
| 9 | 575.731,966 634.892,977 | 10 | 575.701,833 634.850,835 | 51.807 |
| 10 | 575.701,833 634.850,835 | 11 | 575.687,348 634.828,513 | 26.61 |
| 11 | 575.687,348 634.828,513 | 12 | 575.664,506 634.792,821 | 42.375 |
| 12 | 575.664,506 634.792,821 | 1 | 575.691,281 634.781,403 | 29.108 |

** Lungimile segmentelor sunt determinate în planul de proiecție Stereo 70 și sunt rotunjite la 1 milimetru.

*** Distanța dintre puncte este formată din segmente cumulate ce sunt mai mici decât valoarea 1 milimetru.

**DATE DESPRE IMOBILUL NR. 8924**

Oficiul de Cadastru și Publicitate Imobiliară NEAMT
Biroul de Cadastru și Publicitate Imobiliară Targu-Neamt

A. Partea I. Descrierea imobilului

TEREN Extravilan

Adresa: Jud. Neamt

| Nr. Crt | Nr cadastral Nr. topografic | Suprafața* (mp) | Observații / Referințe |
|---------|-----------------------------|-----------------|----------------------------------------|
| A1 | | 1.878 | Sector cadastral:219 Teren imprejmuit; |

B. Partea II. Proprietari și acte

| Inscrieri privitoare la dreptul de proprietate și alte drepturi reale | | Referințe |
|------------------------------------------------------------------------------|---------------------------------------------------------------------------------------------------------------------------|-----------|
| / | | |
| Act Administrativ nr. 9147, din 22/05/2023 emis de PRIMARIA COMUNEI PIPIRIG; | | |
| B1 | Inscrierea posesiei, drept de PROPRIETATE, dobandit prin Lege, cota actuala 1/1, cota initiala 1/1 1) MARCU EVA | A1 |

C. Partea III. SARCINI .

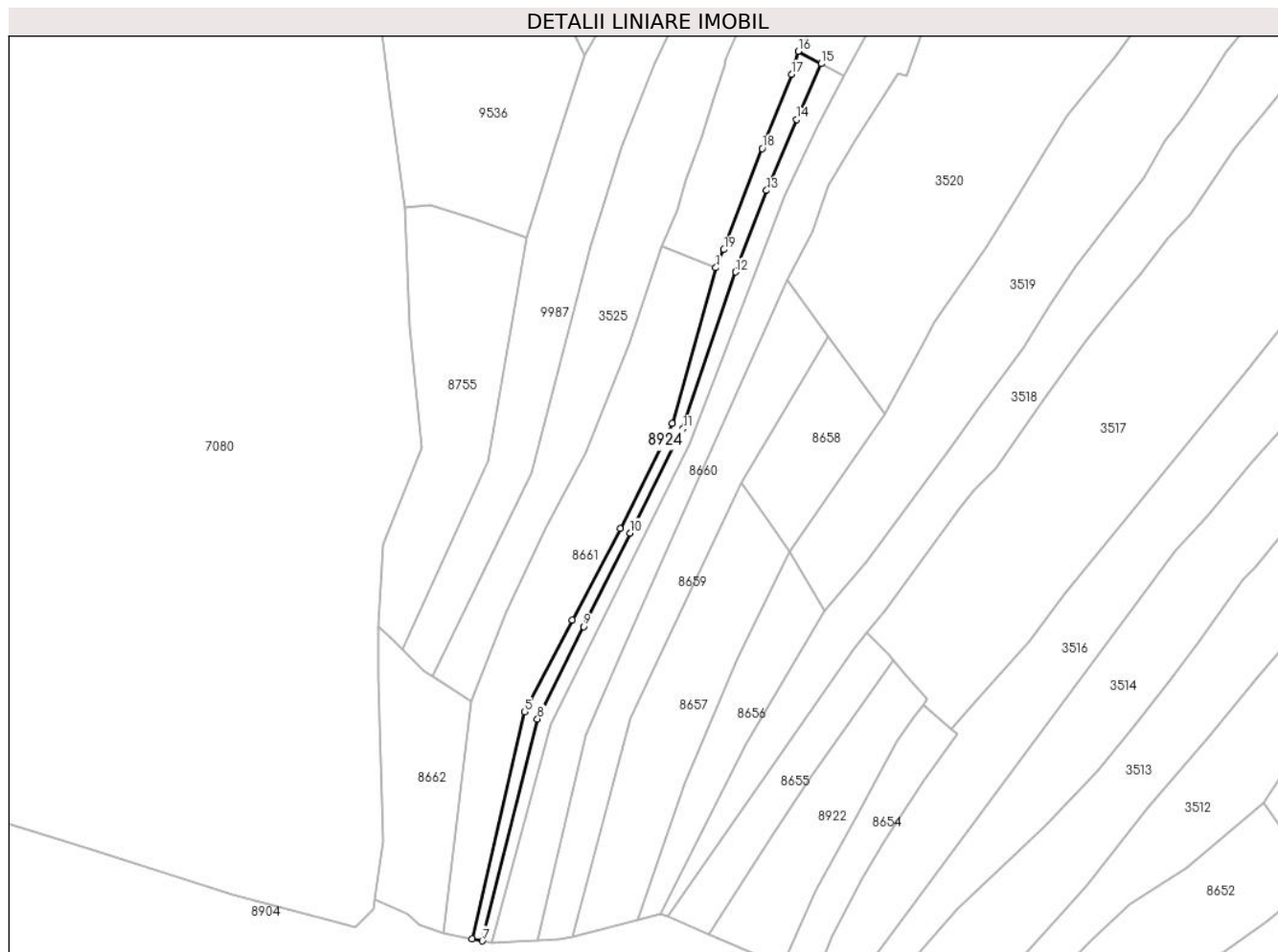
| Inscrieri privind dezmembramintele dreptului de proprietate, drepturi reale de garanție și sarcini | Referințe |
|----------------------------------------------------------------------------------------------------|-----------|
| NU SUNT | |

Anexa Nr. 1 La Partea I

Teren

| | | |
|--------------|-----------------|------------------------|
| Nr cadastral | Suprafața (mp)* | Observații / Referințe |
| | 1.878 | |

* Suprafața este determinată în planul de proiecție Stereo 70.



Date referitoare la teren

| Crt | Categorie folosință | Intravilan | Suprafața (mp) | Tarla | Parcelă | Nr. topo | Observații / Referințe |
|-----|---------------------|------------|----------------|-------|---------|----------|------------------------|
| 1 | faneata | NU | 1.878 | - | - | - | |

Lungime Segmente

1) Valorile lungimilor segmentelor sunt obținute din proiecție în plan.

| Punct început | X / Y | Punct sfârșit | X / Y | Lungime segment (** (m) |
|---------------|----------------------------|---------------|----------------------------|-------------------------|
| 1 | 575.666,892 635.036,735 | 2 | 575.650,915 634.979,727 | 59.205 |
| 2 | 575.650,915 634.979,727 | 3 | 575.631,838 634.941,291 | 42.91 |
| 3 | 575.631,838 634.941,291 | 4 | 575.614,368 634.907,782 | 37.79 |
| 4 | 575.614,368 634.907,782 | 5 | 575.596,899 634.874,273 | 37.789 |
| 5 | 575.596,899 634.874,273 | 6 | 575.577,67 634.791,205 | 85.265 |

| Punct început | X / Y | Punct sfârșit | X / Y | Lungime segment (** (m) |
|---------------|----------------------------|---------------|----------------------------|-------------------------|
| 6 | 575.577,67 634.791,205 | 7 | 575.581,351 634.790,515 | 3.745 |
| 7 | 575.581,351 634.790,515 | 8 | 575.601,592 634.871,658 | 83.629 |
| 8 | 575.601,592 634.871,658 | 9 | 575.618,408 634.905,493 | 37.783 |
| 9 | 575.618,408 634.905,493 | 10 | 575.635,372 634.939,697 | 38.18 |
| 10 | 575.635,372 634.939,697 | 11 | 575.654,769 634.977,797 | 42.753 |
| 11 | 575.654,769 634.977,797 | 12 | 575.674,118 635.035,153 | 60.532 |
| 12 | 575.674,118 635.035,153 | 13 | 575.685,468 635.064,967 | 31.901 |
| 13 | 575.685,468 635.064,967 | 14 | 575.696,374 635.090,993 | 28.219 |
| 14 | 575.696,374 635.090,993 | 15 | 575.705,427 635.111,384 | 22.31 |
| 15 | 575.705,427 635.111,384 | 16 | 575.697,048 635.115,883 | 9.51 |
| 16 | 575.697,048 635.115,883 | 17 | 575.694,545 635.107,428 | 8.818 |
| 17 | 575.694,545 635.107,428 | 18 | 575.683,804 635.080,347 | 29.133 |
| 18 | 575.683,804 635.080,347 | 19 | 575.669,797 635.043,336 | 39.573 |
| 19 | 575.669,797 635.043,336 | 1 | 575.666,892 635.036,735 | 7.212 |

** Lungimile segmentelor sunt determinate în planul de proiecție Stereo 70 și sunt rotunjite la 1 milimetru.

*** Distanța dintre puncte este formată din segmente cumulate ce sunt mai mici decât valoarea 1 milimetru.

**DATE DESPRE IMOBILUL NR. 8925**

Oficiul de Cadastru și Publicitate Imobiliară NEAMT
Biroul de Cadastru și Publicitate Imobiliară Targu-Neamt

A. Partea I. Descrierea imobilului

TEREN Extravilan

Adresa: Jud. Neamt

| Nr. Crt | Nr cadastral Nr. topografic | Suprafața* (mp) | Observații / Referințe |
|---------|-----------------------------|-----------------|----------------------------------------|
| A1 | | 1.878 | Sector cadastral:219 Teren imprejmuit; |

B. Partea II. Proprietari și acte

| Inscrieri privitoare la dreptul de proprietate și alte drepturi reale | | Referințe |
|------------------------------------------------------------------------------|-----------------------------------------------------------------------------------------------------------------------------------------------------------------|-----------|
| / | | |
| Act Administrativ nr. 7739, din 28/04/2023 emis de PRIMARIA COMUNEI PIPIRIG; | | |
| B1 | Inscrierea posesiei, drept de PROPRIETATE, dobandit prin Lege, cota actuala 1/1, cota initiala 1/1 1) MARCU MARIA , - soti 2) MARCU GRIGORE | A1 |

C. Partea III. SARCINI .

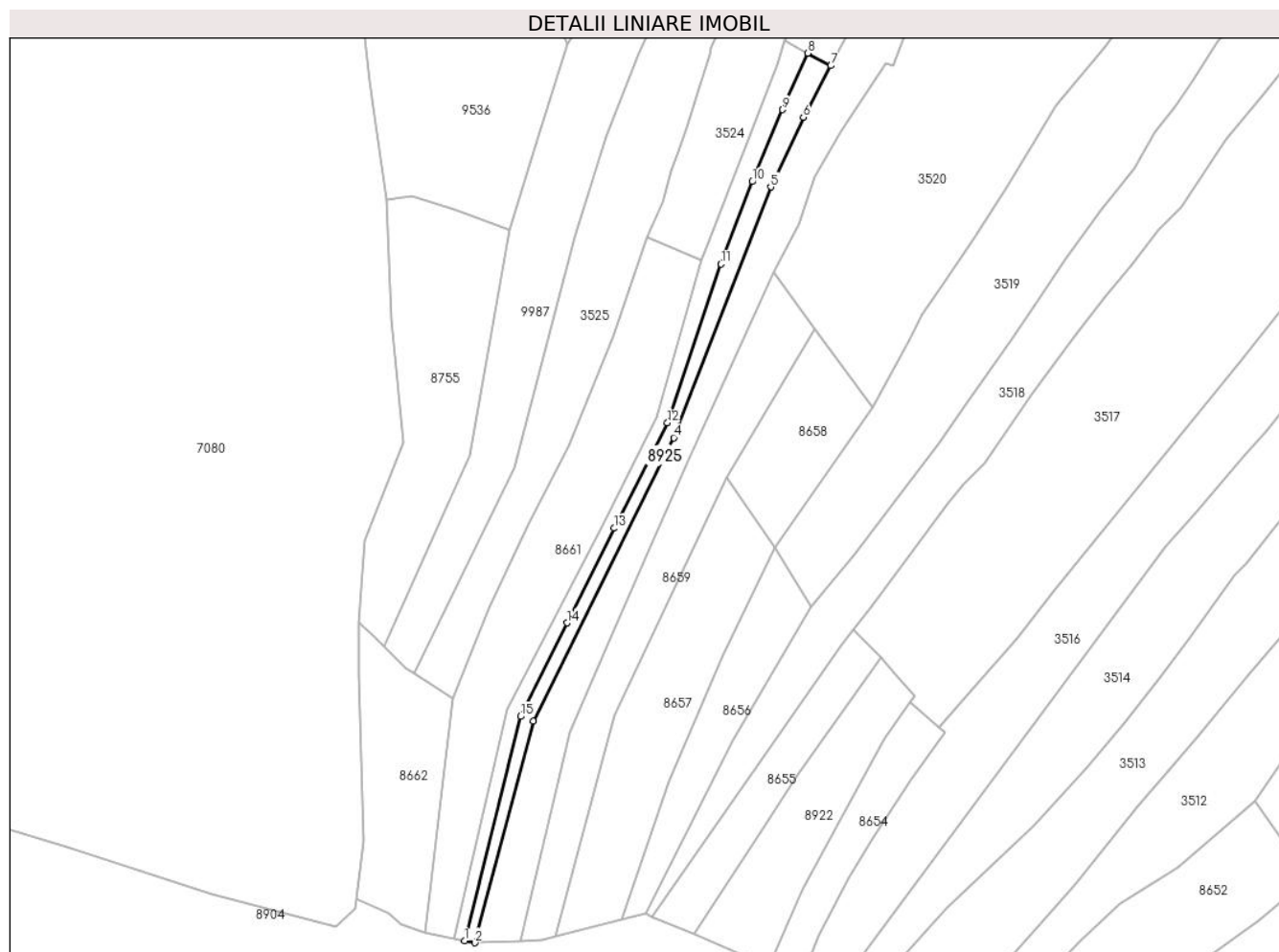
| Inscrieri privind dezmembramintele dreptului de proprietate, drepturi reale de garanție și sarcini | Referințe |
|----------------------------------------------------------------------------------------------------|-----------|
| NU SUNT | |

Anexa Nr. 1 La Partea I

Teren

| Nr cadastral | Suprafața (mp)* | Observații / Referințe |
|--------------|-----------------|------------------------|
| | 1.878 | |

* Suprafața este determinată în planul de proiecție Stereo 70.



Date referitoare la teren

| Crt | Categorie folosință | Intravilan | Suprafața (mp) | Tarla | Parcelă | Nr. topo | Observații / Referințe |
|-----|---------------------|------------|----------------|-------|---------|----------|------------------------|
| 1 | faneata | NU | 1.878 | - | - | - | |

Lungime Segmente

1) Valorile lungimilor segmentelor sunt obținute din proiecție în plan.

| Punct început | X / Y | Punct sfârșit | X / Y | Lungime segment (** (m) |
|---------------|----------------------------|---------------|----------------------------|-------------------------|
| 1 | 575.581,351 634.790,515 | 2 | 575.585,031 634.789,825 | 3.744 |
| 2 | 575.585,031 634.789,825 | 3 | 575.606,319 634.869,87 | 82.827 |
| 3 | 575.606,319 634.869,87 | 4 | 575.657,01 634.972,401 | 114.377 |
| 4 | 575.657,01 634.972,401 | 5 | 575.692,087 635.063,063 | 97.211 |
| 5 | 575.692,087 635.063,063 | 6 | 575.703,882 635.088,251 | 27.813 |

| Punct început | X / Y | Punct sfârşit | X / Y | Lungime segment (** (m) |
|---------------|----------------------------|---------------|----------------------------|-------------------------|
| 6 | 575.703,882 635.088,251 | 7 | 575.713,807 635.106,886 | 21.113 |
| 7 | 575.713,807 635.106,886 | 8 | 575.705,427 635.111,384 | 9.511 |
| 8 | 575.705,427 635.111,384 | 9 | 575.696,374 635.090,993 | 22.31 |
| 9 | 575.696,374 635.090,993 | 10 | 575.685,468 635.064,967 | 28.219 |
| 10 | 575.685,468 635.064,967 | 11 | 575.674,118 635.035,153 | 31.901 |
| 11 | 575.674,118 635.035,153 | 12 | 575.654,769 634.977,797 | 60.532 |
| 12 | 575.654,769 634.977,797 | 13 | 575.635,372 634.939,697 | 42.753 |
| 13 | 575.635,372 634.939,697 | 14 | 575.618,408 634.905,493 | 38.18 |
| 14 | 575.618,408 634.905,493 | 15 | 575.601,592 634.871,658 | 37.783 |
| 15 | 575.601,592 634.871,658 | 1 | 575.581,351 634.790,515 | 83.629 |

** Lungimile segmentelor sunt determinate în planul de proiecție Stereo 70 și sunt rotunjite la 1 milimetru.

*** Distanța dintre puncte este formată din segmente cumulate ce sunt mai mici decât valoarea 1 milimetru.

**DATE DESPRE IMOBILUL NR. 8943**

Oficiul de Cadastru și Publicitate Imobiliară NEAMT
Biroul de Cadastru și Publicitate Imobiliară Targu-Neamt

A. Partea I. Descrierea imobilului

TEREN Extravilan

Adresa: Jud. Neamt

| Nr. Crt | Nr cadastral Nr. topografic | Suprafața* (mp) | Observații / Referințe |
|---------|-----------------------------|------------------------------------------------|------------------------------------------------------------------------------------------------------------------------------------------------------------------------------|
| A1 | | Din acte: 3.760.620.000 Masurata: 35.996 | Sector cadastral:219 Teren neimprejmuit; DIFERENTA DE SUPRAFATA INSCRISA IN INVENTARUL BUNURILOR DIN DOMENIUL PUBLIC AL STATULUI SE REGASESTE IN ALTE SECTOARE CADASTRALE |

B. Partea II. Proprietari și acte

| Inscrieri privitoare la dreptul de proprietate și alte drepturi reale | | Referințe |
|-----------------------------------------------------------------------------------------------------------------------------------------------------------------------------------|------------------------------------------------------------------------------------------------------------------------------------------------------------|-----------|
| 8943 / 25/09/2023 | | |
| Act Administrativ nr. 1705, din 21/12/2006 emis de GUVERNUL ROMANIEI; | | |
| B1 | Intabulare, drept de PROPRIETATE, dobandit prin Lege, cota actuala 1/1, cota initiala 1/1 1) STATUL ROMAN , CIF:99999999999999, -domeniul public | A1 |
| Act Administrativ nr. 982, din 29/12/1998 emis de GUVERNUL ROMANIEI (ORDINUL 182/26.02.2018 AVIZ CTAS 895/13.12.2017 EXTRAS DIN AMENAJAMENTUL SILVIC AL UNITATILOR DE PRODUCTIE); | | |
| B2 | Intabulare, drept de ADMINISTRARE, dobandit prin Lege, cota actuala 1/1 1) RNP - ROMSILVA - PRIN DIRECTIA SILVICA NEAMT , CIF:1590120 | A1 |

C. Partea III. SARCINI .

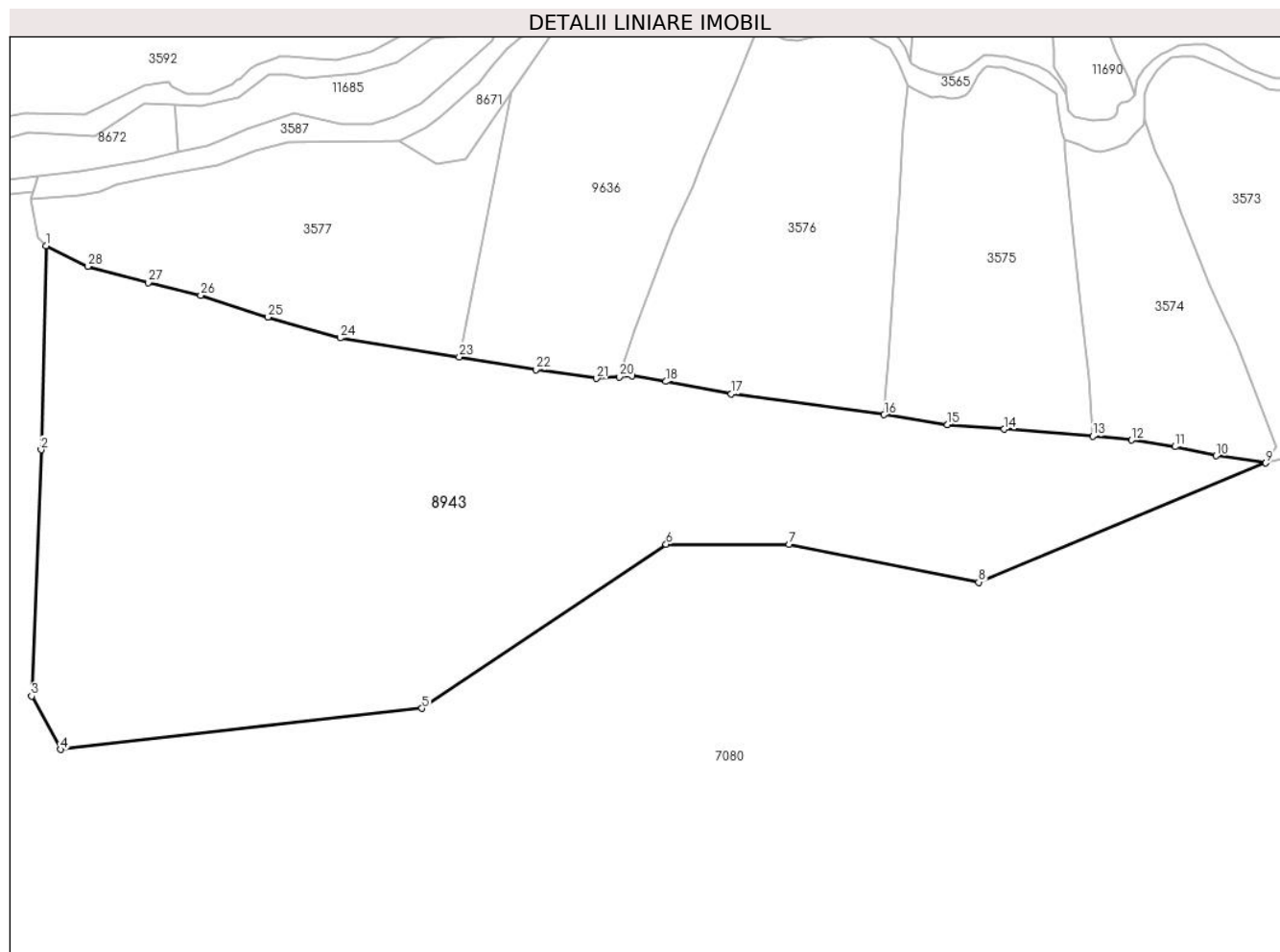
| Inscrieri privind dezmembramintele dreptului de proprietate, drepturi reale de garanție și sarcini | Referințe |
|----------------------------------------------------------------------------------------------------|-----------|
| NU SUNT | |

Anexa Nr. 1 La Partea I

Teren

| Nr cadastral | Suprafața (mp)* | Observații / Referințe |
|--------------|---------------------------------------------------|----------------------------------------------------------------------------------------------------------------------------------|
| | Din acte: 3.760.620.000 Masurata: 35.996 | DIFERENTA DE SUPRAFATA INSCRISA IN INVENTARUL BUNURILOR DIN DOMENIUL PUBLIC AL STATULUI SE REGASESTE IN ALTE SECTOARE CADASTRALE |

* Suprafața este determinată în planul de proiecție Stereo 70.



Date referitoare la teren

| Crt | Categorie folosință | Intra vilan | Suprafața (mp) | Tarla | Parcelă | Nr. topo | Observații / Referințe |
|-----|---------------------|-------------|----------------|----------------|----------|----------|----------------------------------------------------------------------------------|
| 1 | faneata | NU | 17.283 | UP II Mihaieti | UA 112VV | - | UP II Mihaieti - Pipirig, U.A 112VV - Terenuri destinate pentru hrana vânatului. |
| 1 | faneata | NU | 15.521 | UP II Mihaieti | UA 112VV | - | UP II Mihaieti - Pipirig, U.A 112VV - Terenuri destinate pentru hrana vânatului. |
| 1 | drum | NU | 3.192 | UP II Mihaieti | UA 112VV | - | UP II Mihaieti - Pipirig, U.A 112VV - Terenuri destinate pentru hrana vânatului. |

Lungime Segmente

1) Valorile lungimilor segmentelor sunt obținute din proiecție în plan.

| Punct început | X / Y | Punct sfârșit | X / Y | Lungime segment (** (m) |
|---------------|----------------------------|---------------|----------------------------|-------------------------|
| 1 | 574.384,898 635.701,644 | 2 | 574.383,084 635.630,387 | 71.28 |

| Punct început | X / Y | Punct sfârșit | X / Y | Lungime segment (** (m) |
|---------------|----------------------------|---------------|----------------------------|-------------------------|
| 2 | 574.383,084 635.630,387 | 3 | 574.379,777 635.544,397 | 86.054 |

| Punct început | X / Y | Punct sfârșit | X / Y | Lungime segment (** (m) |
|---------------|----------------------------|---------------|----------------------------|-------------------------|
| 3 | 574.379,777 635.544,397 | 4 | 574.389,874 635.525,694 | 21.254 |
| 5 | 574.516,051 635.540,089 | 6 | 574.601,366 635.597,313 | 102.729 |
| 7 | 574.644,361 635.597,313 | 8 | 574.710,507 635.584,084 | 67.456 |
| 9 | 574.810,722 635.625,743 | 10 | 574.793,404 635.628,275 | 17.502 |
| 11 | 574.779,077 635.631,443 | 12 | 574.763,887 635.633,734 | 15.362 |
| 13 | 574.750,33 635.635,144 | 14 | 574.719,417 635.637,539 | 31.006 |
| 15 | 574.699,635 635.639,072 | 16 | 574.677,472 635.642,604 | 22.443 |
| 17 | 574.624,126 635.649,852 | 18 | 574.601,254 635.654,186 | 23.279 |
| 19 | 574.589,55 635.656,155 | 20 | 574.584,987 635.655,832 | 4.574 |
| 21 | 574.577,047 635.655,275 | 22 | 574.555,878 635.658,351 | 21.391 |
| 23 | 574.529,096 635.662,793 | 24 | 574.487,475 635.669,393 | 42.141 |
| 25 | 574.462,332 635.676,673 | 26 | 574.438,844 635.684,347 | 24.71 |
| 27 | 574.420,426 635.688,748 | 28 | 574.399,42 635.694,392 | 21.751 |

| Punct început | X / Y | Punct sfârșit | X / Y | Lungime segment (** (m) |
|---------------|----------------------------|---------------|----------------------------|-------------------------|
| 4 | 574.389,874 635.525,694 | 5 | 574.516,051 635.540,089 | 126.995 |
| 6 | 574.601,366 635.597,313 | 7 | 574.644,361 635.597,313 | 42.995 |
| 8 | 574.710,507 635.584,084 | 9 | 574.810,722 635.625,743 | 108.529 |
| 10 | 574.793,404 635.628,275 | 11 | 574.779,077 635.631,443 | 14.673 |
| 12 | 574.763,887 635.633,734 | 13 | 574.750,33 635.635,144 | 13.63 |
| 14 | 574.719,417 635.637,539 | 15 | 574.699,635 635.639,072 | 19.841 |
| 16 | 574.677,472 635.642,604 | 17 | 574.624,126 635.649,852 | 53.836 |
| 18 | 574.601,254 635.654,186 | 19 | 574.589,55 635.656,155 | 11.868 |
| 20 | 574.584,987 635.655,832 | 21 | 574.577,047 635.655,275 | 7.96 |
| 22 | 574.555,878 635.658,351 | 23 | 574.529,096 635.662,793 | 27.148 |
| 24 | 574.487,475 635.669,393 | 25 | 574.462,332 635.676,673 | 26.176 |
| 26 | 574.438,844 635.684,347 | 27 | 574.420,426 635.688,748 | 18.937 |
| 28 | 574.399,42 635.694,392 | 1 | 574.384,898 635.701,644 | 16.232 |

** Lungimile segmentelor sunt determinate în planul de proiecție Stereo 70 și sunt rotunjite la 1 milimetru.

*** Distanța dintre puncte este formată din segmente cumulate ce sunt mai mici decât valoarea 1 milimetru.

**DATE DESPRE IMOBILUL NR. 9533**

Oficiul de Cadastru și Publicitate Imobiliară NEAMT
Biroul de Cadastru și Publicitate Imobiliară Targu-Neamt

A. Partea I. Descrierea imobilului

TEREN Intravilan

Adresa: Loc. Pluton, Str Slatinei, Jud. Neamt

| Nr. Crt | Nr cadastral Nr. topografic | Suprafața* (mp) | Observații / Referințe |
|---------|-----------------------------|-----------------|----------------------------------------|
| A1 | | 4.495 | Sector cadastral:219 Teren imprejmuit; |

B. Partea II. Proprietari și acte

| Inscrieri privitoare la dreptul de proprietate și alte drepturi reale | | Referințe |
|-------------------------------------------------------------------------------|-----------------------------------------------------------------------------------------------------------------------------|-----------|
| / | | |
| Act Administrativ nr. 10216, din 14/06/2023 emis de PRIMARIA COMUNEI PIPIRIG; | | |
| B1 | Inscrierea posesiei, drept de PROPRIETATE, dobandit prin Lege, cota actuala 1/1, cota initiala 1/1 1) MARIN SORIN | A1 |

C. Partea III. SARCINI .

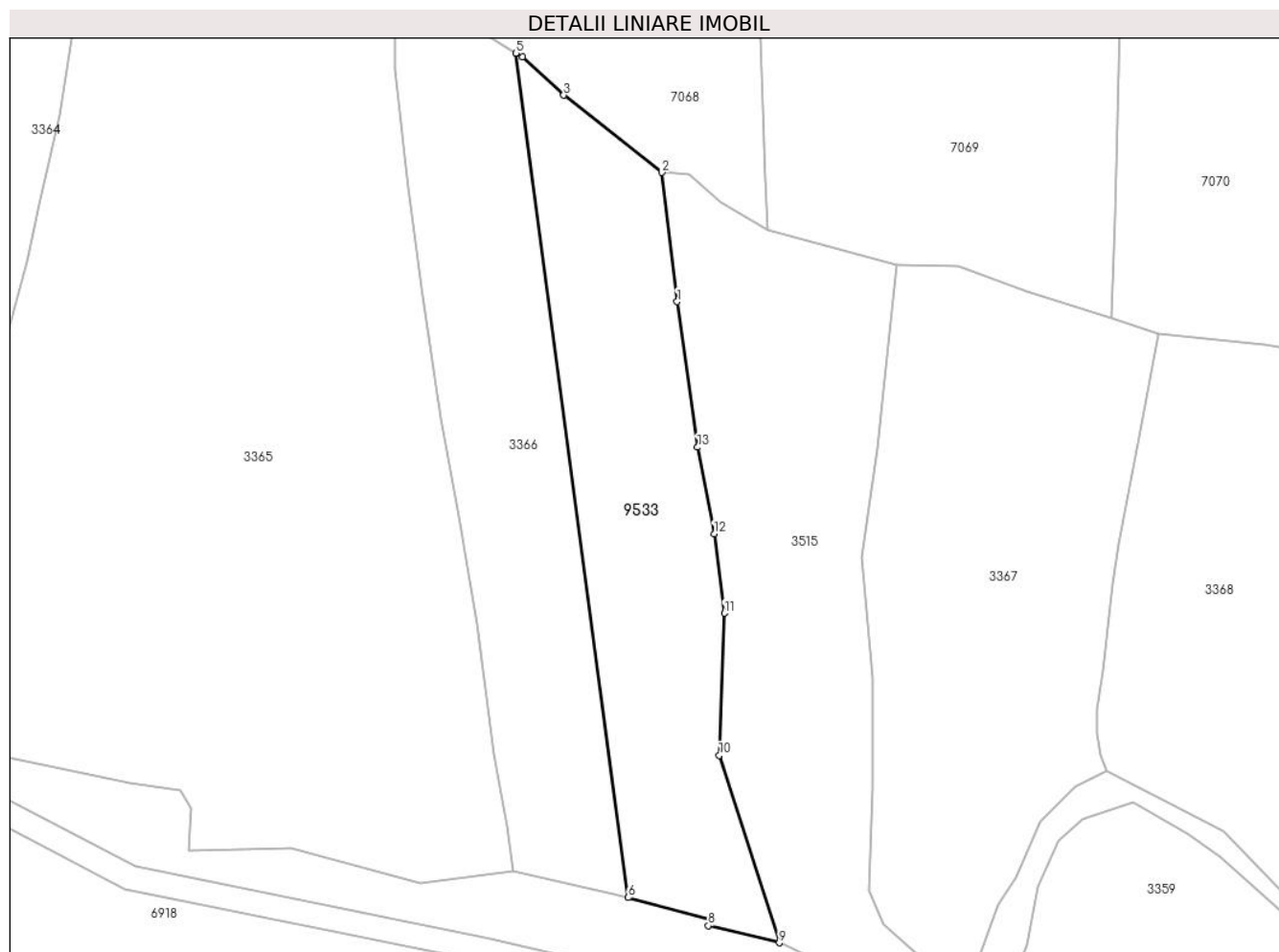
| Inscrieri privind dezmembramintele dreptului de proprietate, drepturi reale de garanție și sarcini | Referințe |
|----------------------------------------------------------------------------------------------------|-----------|
| NU SUNT | |

Anexa Nr. 1 La Partea I

Teren

| Nr cadastral | Suprafața (mp)* | Observații / Referințe |
|--------------|-----------------|------------------------|
| | 4.495 | |

* Suprafața este determinată în planul de proiecție Stereo 70.



Date referitoare la teren

| Crt | Categorie folosință | Intravilan | Suprafața (mp) | Tarla | Parcelă | Nr. topo | Observații / Referințe |
|-----|---------------------|------------|----------------|-------|---------|----------|------------------------|
| 1 | faneata | DA | 4.495 | - | - | - | |

Lungime Segmente

1) Valorile lungimilor segmentelor sunt obținute din proiecție în plan.

| Punct început | X / Y | Punct sfârșit | X / Y | Lungime segment (** (m) |
|---------------|----------------------------|---------------|----------------------------|-------------------------|
| 1 | 574.593,96 633.939,274 | 2 | 574.590,757 633.966,25 | 27.165 |
| 2 | 574.590,757 633.966,25 | 3 | 574.570,243 633.982,369 | 26.089 |
| 3 | 574.570,243 633.982,369 | 4 | 574.561,593 633.990,348 | 11.768 |
| 4 | 574.561,593 633.990,348 | 5 | 574.560,289 633.991,14 | 1.526 |
| 5 | 574.560,289 633.991,14 | 6 | 574.583,728 633.814,802 | 177.889 |

| Punct început | X / Y | Punct sfârșit | X / Y | Lungime segment (** (m) |
|---------------|----------------------------|---------------|----------------------------|-------------------------|
| 6 | 574.583,728 633.814,802 | 7 | 574.600,808 633.810,152 | 17.702 |
| 7 | 574.600,808 633.810,152 | 8 | 574.600,481 633.808,95 | 1.246 |
| 8 | 574.600,481 633.808,95 | 9 | 574.615,292 633.805,381 | 15.235 |
| 9 | 574.615,292 633.805,381 | 10 | 574.602,735 633.844,536 | 41.119 |
| 10 | 574.602,735 633.844,536 | 11 | 574.603,812 633.874,19 | 29.674 |
| 11 | 574.603,812 633.874,19 | 12 | 574.601,685 633.890,816 | 16.762 |
| 12 | 574.601,685 633.890,816 | 13 | 574.598,206 633.908,852 | 18.368 |
| 13 | 574.598,206 633.908,852 | 1 | 574.593,96 633.939,274 | 30.717 |

** Lungimile segmentelor sunt determinate în planul de proiecție Stereo 70 și sunt rotunjite la 1 milimetru.

*** Distanța dintre puncte este formată din segmente cumulate ce sunt mai mici decât valoarea 1 milimetru.

**DATE DESPRE IMOBILUL NR. 9536**

Oficiul de Cadastru și Publicitate Imobiliară NEAMT
Biroul de Cadastru și Publicitate Imobiliară Targu-Neamt

A. Partea I. Descrierea imobilului

TEREN Extravilan

Adresa: Jud. Neamt

| Nr. Crt | Nr cadastral Nr. topografic | Suprafața* (mp) | Observații / Referințe |
|---------|-----------------------------|-----------------|----------------------------------------|
| A1 | | 6.448 | Sector cadastral:219 Teren imprejmuit; |

B. Partea II. Proprietari și acte

| Inscrieri privitoare la dreptul de proprietate și alte drepturi reale | | Referințe |
|-----------------------------------------------------------------------|-------------------------------------------------------------------------------------------------------------------------------------------------------------------------|-----------|
| / | | |
| Act Normativ nr. 7, din 13/03/1996 emis de GUVERNUL ROMÂNIEI; | | |
| B1 | Inscrierea provizorie, drept de PROPRIETATE, dobandit prin Lege, cota actuala 1/1, cota initiala 1/1 1) COMUNA PIPIRIG, CIF:99999999999999, PROPRIETAR NEIDENTIFICAT | A1 |

C. Partea III. SARCINI .

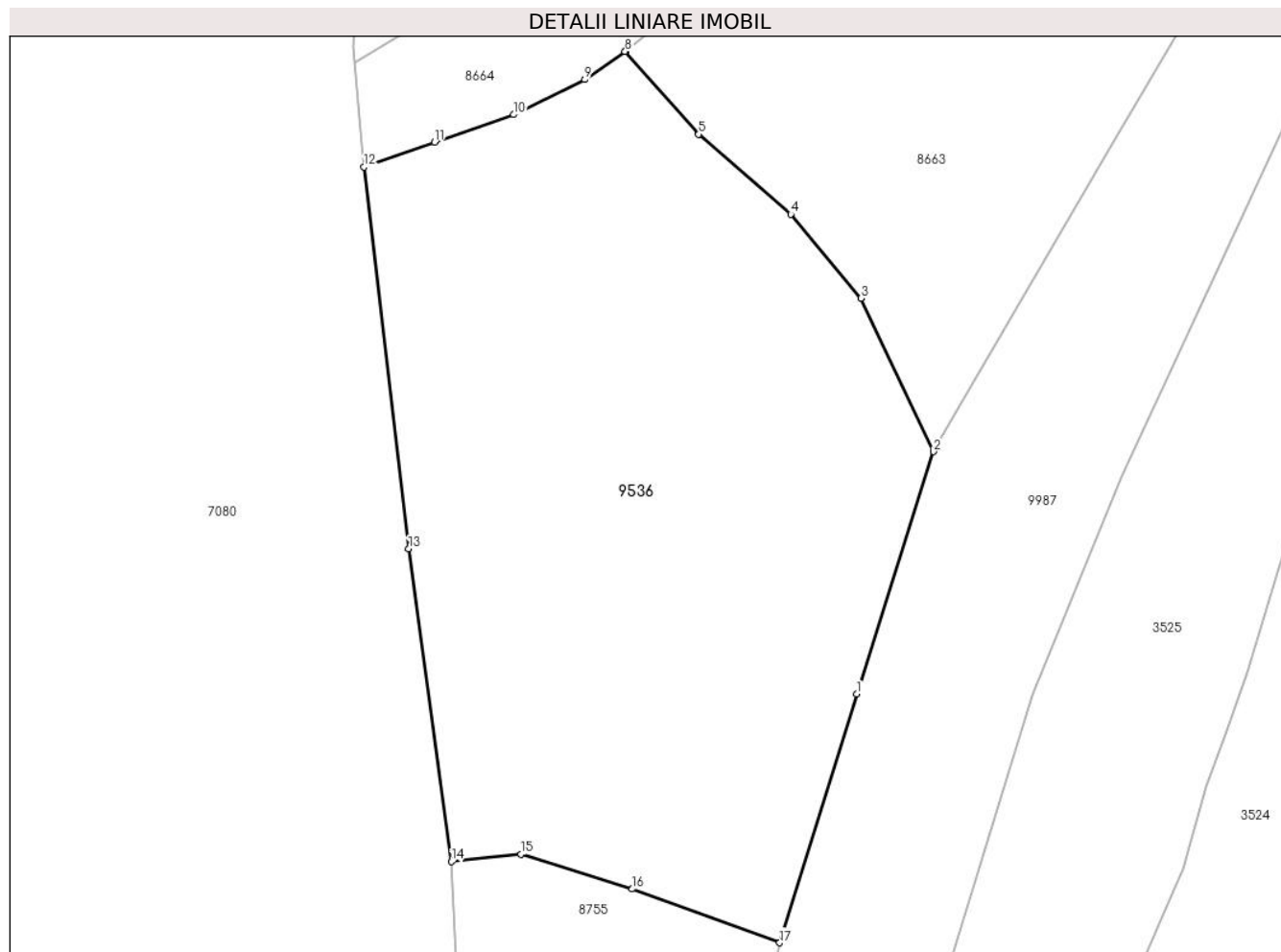
| Inscrieri privind dezmembramintele dreptului de proprietate, drepturi reale de garanție și sarcini | Referințe |
|----------------------------------------------------------------------------------------------------|-----------|
| NU SUNT | |

Anexa Nr. 1 La Partea I

Teren

| | | |
|--------------|-----------------|------------------------|
| Nr cadastral | Suprafața (mp)* | Observații / Referințe |
| | 6.448 | |

* Suprafața este determinată în planul de proiecție Stereo 70.



Date referitoare la teren

| Crt | Categorie folosință | Intra vilan | Suprafața (mp) | Tarla | Parcelă | Nr. topo | Observații / Referințe |
|-----|---------------------|-------------|----------------|-------|---------|----------|------------------------|
| 1 | faneata | NU | 5.112 | - | - | - | |
| 2 | pasune | NU | 1.336 | - | - | - | Pășune împădurită |

Lungime Segmente

1) Valorile lungimilor segmentelor sunt obținute din proiecție în plan.

| Punct început | X / Y | Punct sfârșit | X / Y | Lungime segment (** (m) |
|---------------|----------------------------|---------------|----------------------------|-------------------------|
| 1 | 575.608,294 635.081,515 | 2 | 575.618,764 635.114,549 | 34.654 |
| 2 | 575.618,764 635.114,549 | 3 | 575.608,928 635.135,486 | 23.132 |
| 3 | 575.608,928 635.135,486 | 4 | 575.599,293 635.146,91 | 14.945 |
| 4 | 575.599,293 635.146,91 | 5 | 575.586,728 635.157,828 | 16.646 |

| Punct început | X / Y | Punct sfârșit | X / Y | Lungime segment (** (m) |
|---------------|----------------------------|---------------|----------------------------|-------------------------|
| 5 | 575.586,728 635.157,828 | 6 | 575.576,689 635.169,131 | 15.118 |
| 6 | 575.576,689 635.169,131 | 7 | 575.576,687 635.169,132 | 0.002 |
| 7 | 575.576,687 635.169,132 | 8 | 575.576,668 635.169,116 | 0.025 |
| 8 | 575.576,668 635.169,116 | 9 | 575.571,163 635.165,287 | 6.706 |
| 9 | 575.571,163 635.165,287 | 10 | 575.561,439 635.160,518 | 10.83 |
| 10 | 575.561,439 635.160,518 | 11 | 575.550,673 635.156,754 | 11.405 |
| 11 | 575.550,673 635.156,754 | 12 | 575.541,03 635.153,383 | 10.215 |
| 12 | 575.541,03 635.153,383 | 13 | 575.547,113 635.101,28 | 52.457 |
| 13 | 575.547,113 635.101,28 | 14 | 575.552,94 635.058,619 | 43.057 |
| 14 | 575.552,94 635.058,619 | 15 | 575.562,479 635.059,627 | 9.592 |
| 15 | 575.562,479 635.059,627 | 16 | 575.577,661 635.054,886 | 15.905 |
| 16 | 575.577,661 635.054,886 | 17 | 575.597,773 635.047,555 | 21.406 |
| 17 | 575.597,773 635.047,555 | 1 | 575.608,294 635.081,515 | 35.552 |

** Lungimile segmentelor sunt determinate în planul de proiecție Stereo 70 și sunt rotunjite la 1 milimetru.

*** Distanța dintre puncte este formată din segmente cumulate ce sunt mai mici decât valoarea 1 milimetru.

**DATE DESPRE IMOBILUL NR. 9576**

Oficiul de Cadastru și Publicitate Imobiliară NEAMT
Biroul de Cadastru și Publicitate Imobiliară Targu-Neamt

A. Partea I. Descrierea imobilului

TEREN Necunoscut

Adresa: Loc. Pluton, Str Agapieni, Jud. Neamt, si extravilan UAT Pipirig

| Nr. Crt | Nr cadastral Nr. topografic | Suprafața* (mp) | Observații / Referințe |
|---------|-----------------------------|-----------------|----------------------------------------|
| A1 | | 2.959 | Sector cadastral:219 Teren imprejmuit; |

B. Partea II. Proprietari și acte

| Inscrieri privitoare la dreptul de proprietate și alte drepturi reale | | Referințe |
|-----------------------------------------------------------------------|-------------------------------------------------------------------------------------------------------------------------------------------------------------------------|-----------|
| / | | |
| Act Normativ nr. 7, din 13/03/1996 emis de GUVERNUL ROMÂNIEI; | | |
| B1 | Inscrierea provizorie, drept de PROPRIETATE, dobandit prin Lege, cota actuala 1/1, cota initiala 1/1 1) COMUNA PIPIRIG, CIF:99999999999999, PROPRIETAR NEIDENTIFICAT | A1 |

C. Partea III. SARCINI .

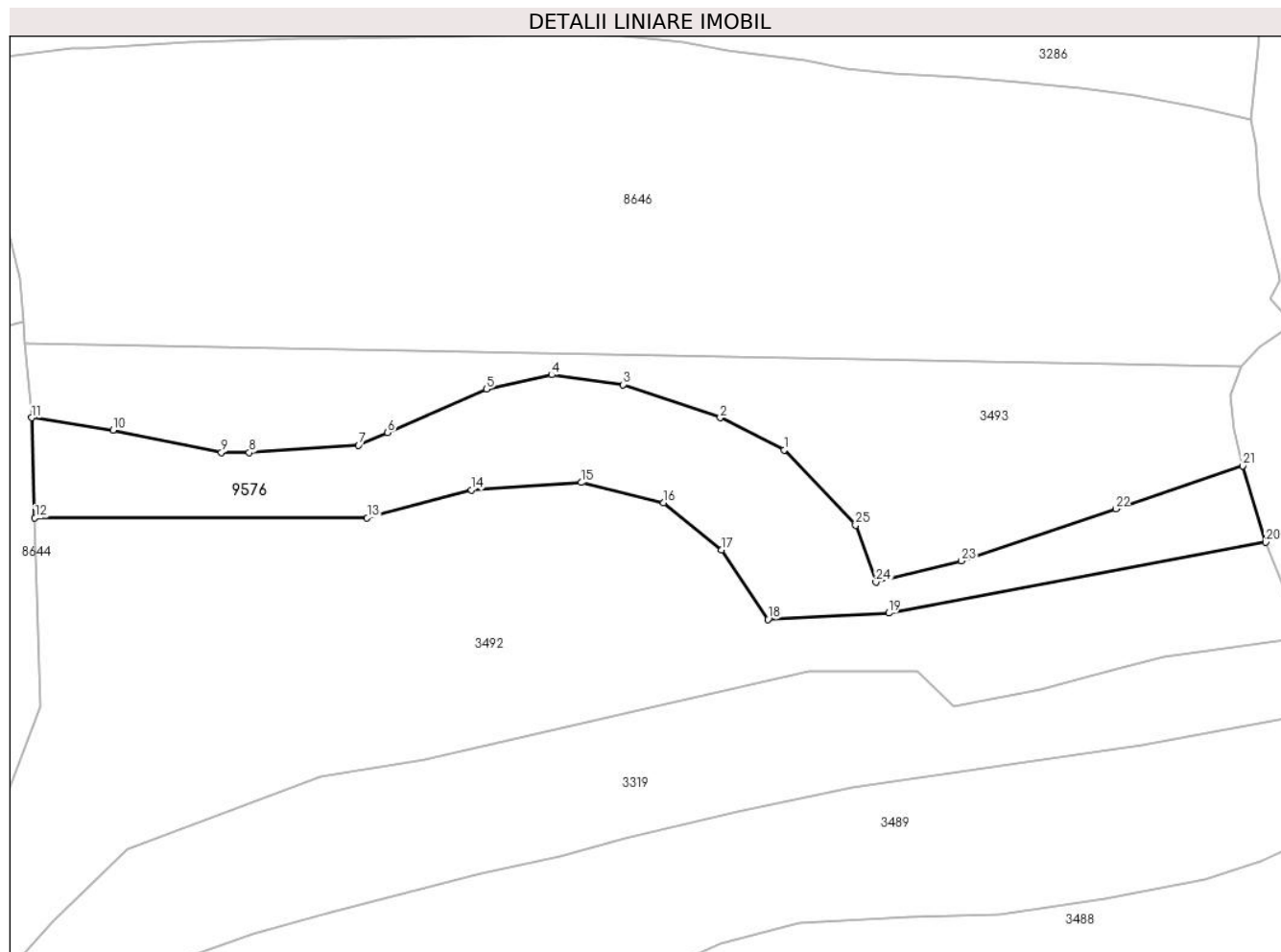
| Inscrieri privind dezmembramintele dreptului de proprietate, drepturi reale de garanție și sarcini | Referințe |
|----------------------------------------------------------------------------------------------------|-----------|
| NU SUNT | |

Anexa Nr. 1 La Partea I

Teren

| | | |
|--------------|-----------------|------------------------|
| Nr cadastral | Suprafața (mp)* | Observații / Referințe |
| | 2.959 | |

* Suprafața este determinată în planul de proiecție Stereo 70.



Date referitoare la teren

| Crt | Categorie folosință | Intra vilan | Suprafața (mp) | Tarla | Parcelă | Nr. topo | Observații / Referințe |
|-----|---------------------|-------------|----------------|-------|---------|----------|------------------------|
| 1 | faneata | DA | 939 | - | - | - | |
| 2 | faneata | NU | 2.020 | - | - | - | |

Lungime Segmente

1) Valorile lungimilor segmentelor sunt obținute din proiecție în plan.

| Punct început | X / Y | Punct sfârșit | X / Y | Lungime segment (** (m)) | Punct început | X / Y | Punct sfârșit | X / Y | Lungime segment (** (m)) |
|---------------|----------------------------|---------------|----------------------------|--------------------------|---------------|----------------------------|---------------|----------------------------|--------------------------|
| 1 | 576.199,484 634.567,452 | 2 | 576.188,655 634.572,924 | 12.133 | 2 | 576.188,655 634.572,924 | 3 | 576.172,146 634.578,535 | 17.436 |
| 3 | 576.172,146 634.578,535 | 4 | 576.160,026 634.580,195 | 12.233 | 4 | 576.160,026 634.580,195 | 5 | 576.148,994 634.577,783 | 11.293 |
| 5 | 576.148,994 634.577,783 | 6 | 576.132,197 634.570,404 | 18.346 | 6 | 576.132,197 634.570,404 | 7 | 576.127,276 634.568,243 | 5.375 |
| 7 | 576.127,276 634.568,243 | 8 | 576.108,693 634.567,022 | 18.623 | 8 | 576.108,693 634.567,022 | 9 | 576.103,99 634.567,022 | 4.703 |

| Punct început | X / Y | Punct sfârșit | X / Y | Lungime segment (** (m) |
|---------------|----------------------------|---------------|----------------------------|-------------------------|
| 9 | 576.103,99 634.567,022 | 10 | 576.085,594 634.570,829 | 18.786 |
| 11 | 576.071,783 634.572,913 | 12 | 576.072,325 634.555,941 | 16.981 |
| 13 | 576.128,731 634.555,945 | 14 | 576.146,414 634.560,659 | 18.301 |
| 15 | 576.165,053 634.561,933 | 16 | 576.179,011 634.558,529 | 14.367 |
| 17 | 576.188,869 634.550,535 | 18 | 576.196,739 634.538,745 | 14.175 |
| 19 | 576.217,234 634.539,793 | 20 | 576.281,235 634.551,814 | 65.12 |
| 21 | 576.277,356 634.564,739 | 22 | 576.255,774 634.557,459 | 22.777 |
| 23 | 576.229,604 634.548,657 | 24 | 576.215,057 634.545,051 | 14.987 |
| 25 | 576.211,611 634.554,704 | 1 | 576.199,484 634.567,452 | 17.595 |

| Punct început | X / Y | Punct sfârșit | X / Y | Lungime segment (** (m) |
|---------------|----------------------------|---------------|----------------------------|-------------------------|
| 10 | 576.085,594 634.570,829 | 11 | 576.071,783 634.572,913 | 13.967 |
| 12 | 576.072,325 634.555,941 | 13 | 576.128,731 634.555,945 | 56.406 |
| 14 | 576.146,414 634.560,659 | 15 | 576.165,053 634.561,933 | 18.682 |
| 16 | 576.179,011 634.558,529 | 17 | 576.188,869 634.550,535 | 12.692 |
| 18 | 576.196,739 634.538,745 | 19 | 576.217,234 634.539,793 | 20.522 |
| 20 | 576.281,235 634.551,814 | 21 | 576.277,356 634.564,739 | 13.495 |
| 22 | 576.255,774 634.557,459 | 23 | 576.229,604 634.548,657 | 27.611 |
| 24 | 576.215,057 634.545,051 | 25 | 576.211,611 634.554,704 | 10.25 |

** Lungimile segmentelor sunt determinate în planul de proiecție Stereo 70 și sunt rotunjite la 1 milimetru.

*** Distanța dintre puncte este formată din segmente cumulate ce sunt mai mici decât valoarea 1 milimetru.

**DATE DESPRE IMOBILUL NR. 9636**

Oficiul de Cadastru și Publicitate Imobiliară NEAMT
Biroul de Cadastru și Publicitate Imobiliară Targu-Neamt

A. Partea I. Descrierea imobilului

TEREN Intravilan

Adresa: Loc. Pluton, Str Agăpieni, Jud. Neamt

| Nr. Crt | Nr cadastral Nr. topografic | Suprafața* (mp) | Observații / Referințe |
|---------|-----------------------------|-----------------|----------------------------------------|
| A1 | | 8.704 | Sector cadastral:219 Teren imprejmuit; |

B. Partea II. Proprietari și acte

| Inscrieri privitoare la dreptul de proprietate și alte drepturi reale | | Referințe |
|-----------------------------------------------------------------------|-------------------------------------------------------------------------------------------------------------------------------------------------------------------------|-----------|
| / | | |
| Act Normativ nr. 7, din 13/03/1996 emis de GUVERNUL ROMANIEI; | | |
| B1 | Inscrierea provizorie, drept de PROPRIETATE, dobandit prin Lege, cota actuala 1/1, cota initiala 1/1 1) COMUNA PIPIRIG, CIF:99999999999999, PROPRIETAR NEIDENTIFICAT | A1 |

C. Partea III. SARCINI .

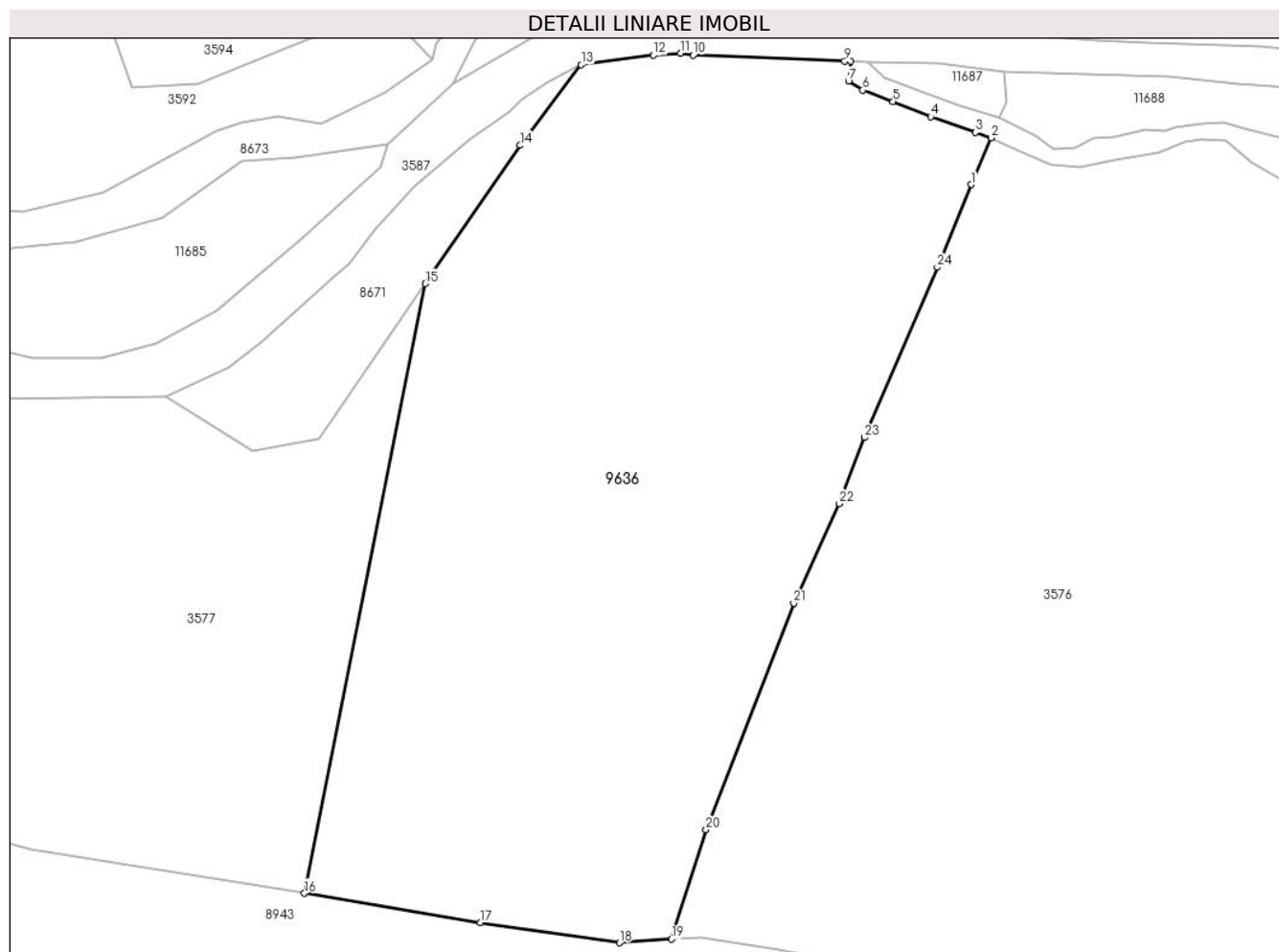
| Inscrieri privind dezmembramintele dreptului de proprietate, drepturi reale de garanție și sarcini | Referințe |
|----------------------------------------------------------------------------------------------------|-----------|
| NU SUNT | |

Anexa Nr. 1 La Partea I

Teren

| Nr cadastral | Suprafața (mp)* | Observații / Referințe |
|--------------|-----------------|------------------------|
| | 8.704 | |

* Suprafața este determinată în planul de proiecție Stereo 70.



Date referitoare la teren

| Crt | Categorie folosință | Intravilan | Suprafața (mp) | Tarla | Parcelă | Nr. topo | Observații / Referințe |
|-----|---------------------|------------|----------------|-------|---------|----------|------------------------|
| 1 | faneata | DA | 8.704 | - | - | - | |

Lungime Segmente

1) Valorile lungimilor segmentelor sunt obținute din proiecție în plan.

| Punct început | X / Y | Punct sfârșit | X / Y | Lungime segment (** (m) |
|---------------|----------------------------|---------------|----------------------------|-------------------------|
| 1 | 574.630,558 635.770,603 | 2 | 574.633,611 635.777,692 | 7.718 |
| 3 | 574.631,223 635.778,529 | 4 | 574.624,424 635.780,899 | 7.2 |
| 5 | 574.618,697 635.783,224 | 6 | 574.614,093 635.784,958 | 4.92 |
| 7 | 574.611,944 635.786,281 | 8 | 574.612,244 635.789,339 | 3.073 |
| 9 | 574.611,334 635.789,361 | 10 | 574.588,281 635.790,274 | 23.071 |

| Punct început | X / Y | Punct sfârșit | X / Y | Lungime segment (** (m) |
|---------------|----------------------------|---------------|----------------------------|-------------------------|
| 2 | 574.633,611 635.777,692 | 3 | 574.631,223 635.778,529 | 2.53 |
| 4 | 574.624,424 635.780,899 | 5 | 574.618,697 635.783,224 | 6.181 |
| 6 | 574.614,093 635.784,958 | 7 | 574.611,944 635.786,281 | 2.524 |
| 8 | 574.612,244 635.789,339 | 9 | 574.611,334 635.789,361 | 0.91 |
| 10 | 574.588,281 635.790,274 | 11 | 574.586,373 635.790,566 | 1.93 |

| Punct început | X / Y | Punct sfârșit | X / Y | Lungime segment (** (m) |
|---------------|----------------------------|---------------|----------------------------|-------------------------|
| 11 | 574.586,373 635.790,566 | 12 | 574.582,228 635.790,276 | 4.155 |
| 13 | 574.571,238 635.788,798 | 14 | 574.561,941 635.776,548 | 15.378 |
| 15 | 574.547,511 635.755,523 | 16 | 574.529,096 635.662,793 | 94.541 |
| 17 | 574.555,878 635.658,351 | 18 | 574.577,047 635.655,275 | 21.391 |
| 19 | 574.584,987 635.655,832 | 20 | 574.590,235 635.672,451 | 17.428 |
| 21 | 574.603,573 635.706,924 | 22 | 574.610,457 635.722,07 | 16.637 |
| 23 | 574.614,333 635.732,125 | 24 | 574.625,434 635.758,02 | 28.174 |

| Punct început | X / Y | Punct sfârșit | X / Y | Lungime segment (** (m) |
|---------------|----------------------------|---------------|----------------------------|-------------------------|
| 12 | 574.582,228 635.790,276 | 13 | 574.571,238 635.788,798 | 11.089 |
| 14 | 574.561,941 635.776,548 | 15 | 574.547,511 635.755,523 | 25.501 |
| 16 | 574.529,096 635.662,793 | 17 | 574.555,878 635.658,351 | 27.148 |
| 18 | 574.577,047 635.655,275 | 19 | 574.584,987 635.655,832 | 7.96 |
| 20 | 574.590,235 635.672,451 | 21 | 574.603,573 635.706,924 | 36.963 |
| 22 | 574.610,457 635.722,07 | 23 | 574.614,333 635.732,125 | 10.776 |
| 24 | 574.625,434 635.758,02 | 1 | 574.630,558 635.770,603 | 13.586 |

** Lungimile segmentelor sunt determinate în planul de proiecție Stereo 70 și sunt rotunjite la 1 milimetru.

*** Distanța dintre puncte este formată din segmente cumulate ce sunt mai mici decât valoarea 1 milimetru.

**DATE DESPRE IMOBILUL NR. 9987**

Oficiul de Cadastru și Publicitate Imobiliară NEAMT
Biroul de Cadastru și Publicitate Imobiliară Targu-Neamt

A. Partea I. Descrierea imobilului

TEREN Necunoscut

Adresa: Loc. Pluton, Str Agăpieni, Jud. Neamt

| Nr. Crt | Nr cadastral Nr. topografic | Suprafața* (mp) | Observații / Referințe |
|---------|-----------------------------|-----------------|----------------------------------------|
| A1 | | 7.152 | Sector cadastral:219 Teren imprejmuit; |

B. Partea II. Proprietari și acte

| Inscrieri privitoare la dreptul de proprietate și alte drepturi reale | | Referințe |
|-----------------------------------------------------------------------|------------------------------------------------------------------------------------------------------|-----------|
| / | | |
| Act Normativ nr. 7, din 13/03/1996 emis de GUVERNUL ROMÂNIEI; | | |
| B1 | Inscrierea provizorie, drept de PROPRIETATE, dobandit prin Lege, cota actuala 1/1, cota initiala 1/1 | A1 |
| 1) COMUNA PIPIRIG, CIF:99999999999999, PROPRIETAR NEIDENTIFICAT | | |

C. Partea III. SARCINI .

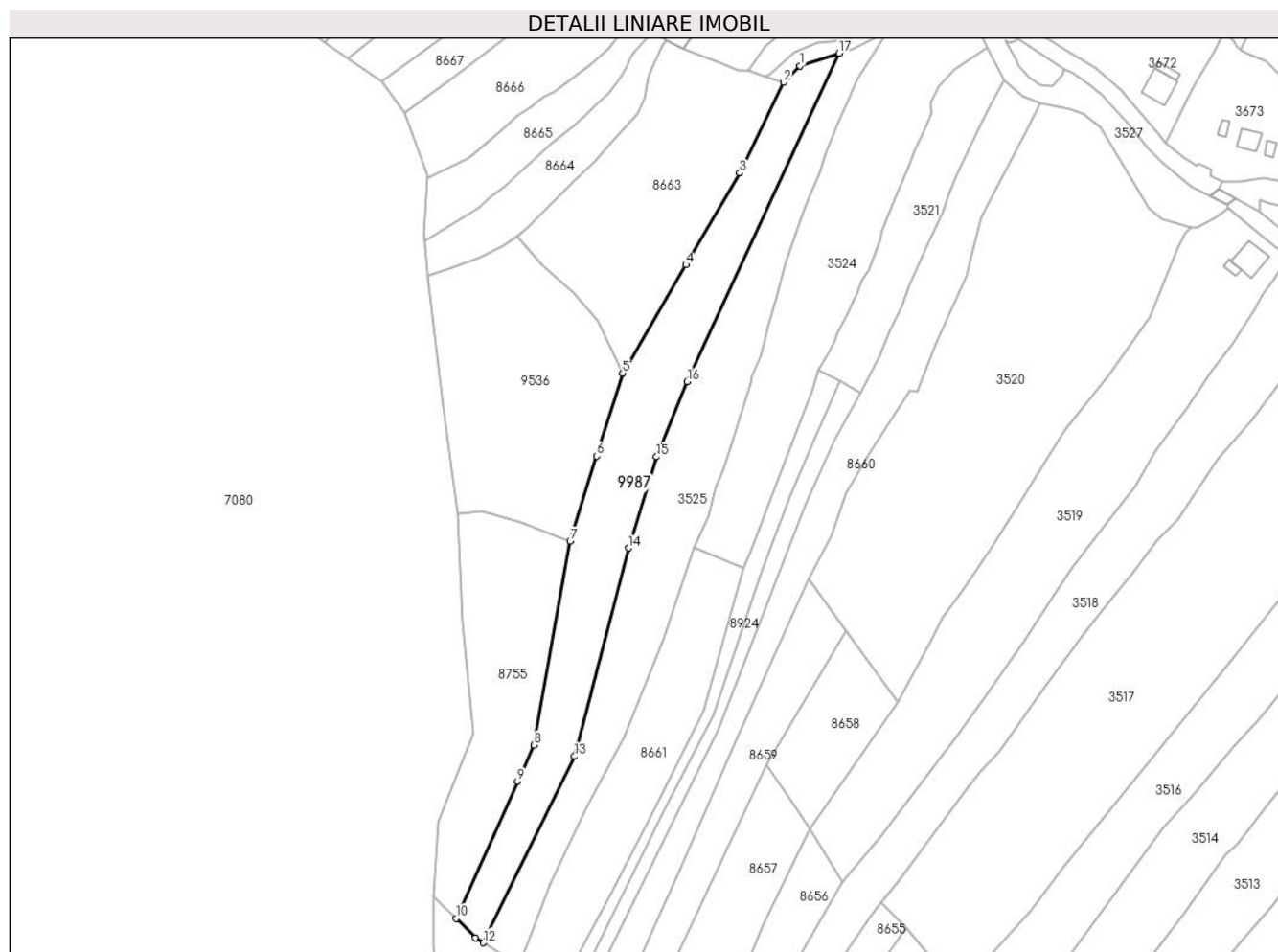
| Inscrieri privind dezmembramintele dreptului de proprietate, drepturi reale de garanție și sarcini | Referințe |
|----------------------------------------------------------------------------------------------------|-----------|
| NU SUNT | |

Anexa Nr. 1 La Partea I

Teren

| | | |
|--------------|-----------------|------------------------|
| Nr cadastral | Suprafața (mp)* | Observații / Referințe |
| | 7.152 | |

* Suprafața este determinată în planul de proiecție Stereo 70.



Date referitoare la teren

| Crt | Categorie folosință | Intravilan | Suprafața (mp) | Tarla | Parcelă | Nr. topo | Observații / Referințe |
|-----|---------------------|------------|----------------|-------|---------|----------|------------------------|
| 1 | pasune | DA | 74 | - | - | - | Pășune împădurită |
| 2 | pasune | NU | 5.615 | - | - | - | Pășune împădurită |
| 3 | faneata | NU | 1.463 | - | - | - | |

Lungime Segmente

1) Valorile lungimilor segmentelor sunt obținute din proiecție în plan.

| Punct început | X / Y | Punct sfârșit | X / Y | Lungime segment (** (m) |
|---------------|----------------------------|---------------|----------------------------|-------------------------|
| 1 | 575.689,57 635.237,275 | 2 | 575.683,053 635.230,742 | 9.228 |
| 2 | 575.683,053 635.230,742 | 3 | 575.665,542 635.194,518 | 40.234 |
| 3 | 575.665,542 635.194,518 | 4 | 575.644,063 635.157,844 | 42.501 |
| 4 | 575.644,063 635.157,844 | 5 | 575.618,764 635.114,549 | 50.145 |

| Punct început | X / Y | Punct sfârșit | X / Y | Lungime segment (** (m) |
|---------------|----------------------------|---------------|----------------------------|-------------------------|
| 5 | 575.618,764 635.114,549 | 6 | 575.608,294 635.081,515 | 34.654 |
| 6 | 575.608,294 635.081,515 | 7 | 575.597,773 635.047,555 | 35.552 |
| 7 | 575.597,773 635.047,555 | 8 | 575.583,306 634.966,047 | 82.782 |
| 8 | 575.583,306 634.966,047 | 9 | 575.576,799 634.951,598 | 15.847 |
| 9 | 575.576,799 634.951,598 | 10 | 575.552,188 634.896,949 | 59.935 |
| 10 | 575.552,188 634.896,949 | 11 | 575.559,887 634.889,201 | 10.923 |
| 11 | 575.559,887 634.889,201 | 12 | 575.563,05 634.887,192 | 3.747 |
| 12 | 575.563,05 634.887,192 | 13 | 575.599,462 634.961,608 | 82.847 |
| 13 | 575.599,462 634.961,608 | 14 | 575.621,09 635.044,793 | 85.951 |
| 14 | 575.621,09 635.044,793 | 15 | 575.632,317 635.081,22 | 38.118 |
| 15 | 575.632,317 635.081,22 | 16 | 575.644,467 635.111,218 | 32.365 |
| 16 | 575.644,467 635.111,218 | 17 | 575.705,288 635.242,327 | 144.529 |
| 17 | 575.705,288 635.242,327 | 1 | 575.689,57 635.237,275 | 16.51 |

** Lungimile segmentelor sunt determinate în planul de proiecție Stereo 70 și sunt rotunjite la 1 milimetru.

*** Distanța dintre puncte este formată din segmente cumulate ce sunt mai mici decât valoarea 1 milimetru.

**DATE DESPRE IMOBILUL NR. 11687**

Oficiul de Cadastru și Publicitate Imobiliară NEAMT
Biroul de Cadastru și Publicitate Imobiliară Targu-Neamt

A. Partea I. Descrierea imobilului

TEREN Intravilan

Adresa: Loc. Pluton, Str Agăpieni, Jud. Neamt

| Nr. Crt | Nr cadastral Nr. topografic | Suprafața* (mp) | Observații / Referințe |
|---------|-----------------------------|-----------------|----------------------------------------|
| A1 | | 97 | Sector cadastral:219 Teren imprejmuit; |

B. Partea II. Proprietari și acte

| Inscrieri privitoare la dreptul de proprietate și alte drepturi reale | | Referințe |
|-----------------------------------------------------------------------|-------------------------------------------------------------------------------------------------------------------------------------------------------------------------|-----------|
| / | | |
| Act Normativ nr. 7, din 13/03/1996 emis de GUVERNUL ROMÂNIEI; | | |
| B1 | Inscrierea provizorie, drept de PROPRIETATE, dobandit prin Lege, cota actuala 1/1, cota initiala 1/1 1) COMUNA PIPIRIG, CIF:99999999999999, PROPRIETAR NEIDENTIFICAT | A1 |

C. Partea III. SARCINI .

| Inscrieri privind dezmembramintele dreptului de proprietate, drepturi reale de garanție și sarcini | Referințe |
|----------------------------------------------------------------------------------------------------|-----------|
| NU SUNT | |

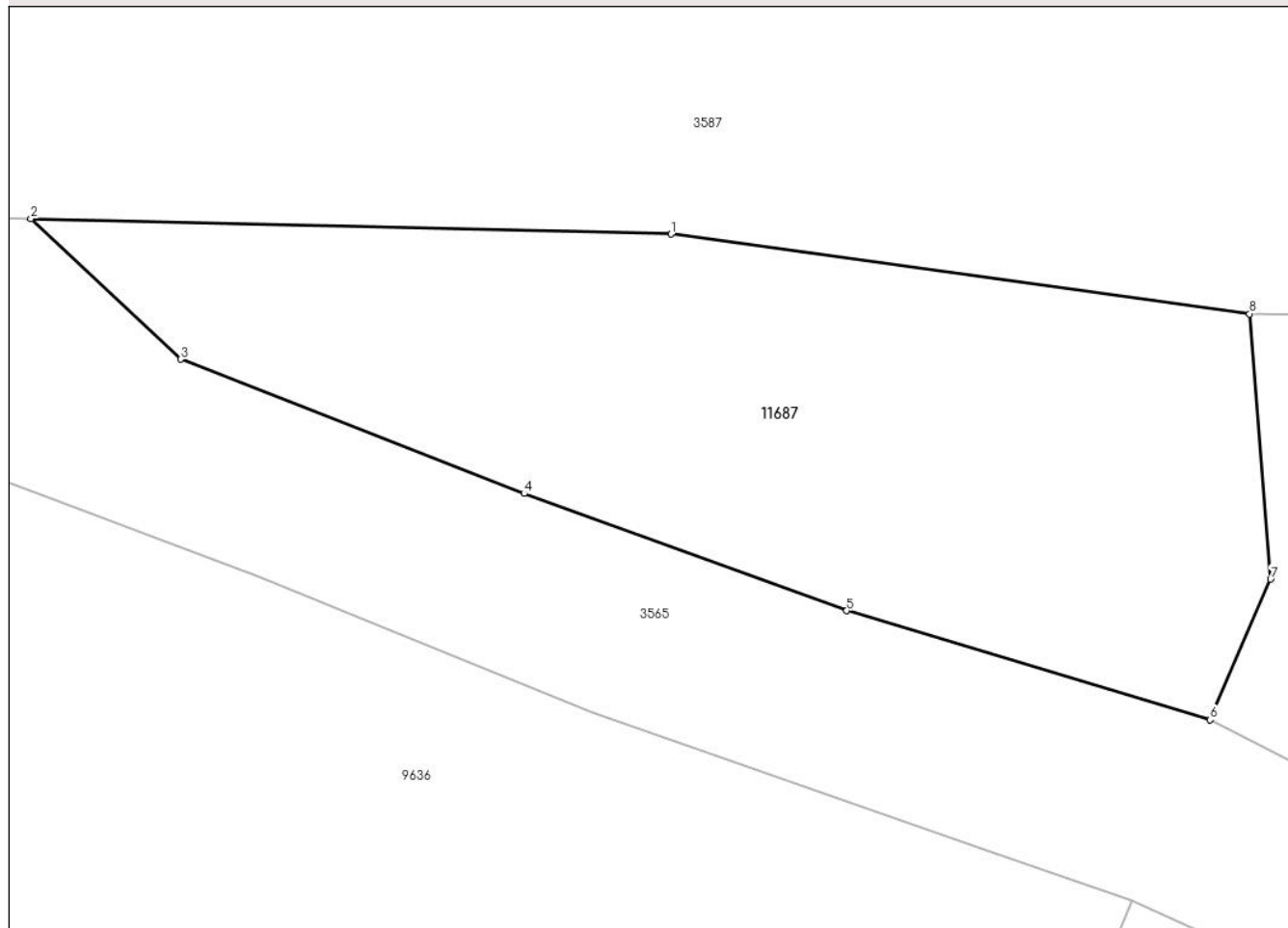
Anexa Nr. 1 La Partea I

Teren

| | | |
|--------------|-----------------|------------------------|
| Nr cadastral | Suprafața (mp)* | Observații / Referințe |
| | 97 | |

* Suprafața este determinată în planul de proiecție Stereo 70.

DETALII LINIARE IMOBIL



Date referitoare la teren

| Crt | Categorie folosință | Intravilan | Suprafața (mp) | Tarla | Parcelă | Nr. topo | Observații / Referințe |
|-----|---------------------|------------|----------------|-------|---------|----------|------------------------|
| 1 | faneata | DA | 97 | - | - | - | |

Lungime Segmente

1) Valorile lungimilor segmentelor sunt obținute din proiecție în plan.

| Punct început | X / Y | Punct sfârșit | X / Y | Lungime segment (** (m) |
|---------------|----------------------------|---------------|----------------------------|-------------------------|
| 1 | 574.625,78 635.789,017 | 2 | 574.614,899 635.789,276 | 10.884 |
| 2 | 574.614,899 635.789,276 | 3 | 574.617,444 635.786,89 | 3.489 |
| 3 | 574.617,444 635.786,89 | 4 | 574.623,282 635.784,61 | 6.267 |
| 4 | 574.623,282 635.784,61 | 5 | 574.628,762 635.782,621 | 5.83 |
| 5 | 574.628,762 635.782,621 | 6 | 574.634,936 635.780,769 | 6.446 |

| Punct început | X / Y | Punct sfârșit | X / Y | Lungime segment (** (m) |
|---------------|----------------------------|---------------|----------------------------|-------------------------|
| 6 | 574.634,936 635.780,769 | 7 | 574.635,965 635.783,158 | 2.601 |
| 7 | 574.635,965 635.783,158 | 8 | 574.635,606 635.787,661 | 4.517 |
| 8 | 574.635,606 635.787,661 | 1 | 574.625,78 635.789,017 | 9.919 |

** Lungimile segmentelor sunt determinate în planul de proiecție Stereo 70 și sunt rotunjite la 1 milimetru.

*** Distanța dintre puncte este formată din segmente cumulate ce sunt mai mici decât valoarea 1 milimetru.

**DATE DESPRE IMOBILUL NR. 11688**

Oficiul de Cadastru și Publicitate Imobiliară NEAMT
Biroul de Cadastru și Publicitate Imobiliară Targu-Neamt

A. Partea I. Descrierea imobilului

TEREN Intravilan

Adresa: Loc. Pluton, Str Agăpieni, Jud. Neamt

| Nr. Crt | Nr cadastral Nr. topografic | Suprafața* (mp) | Observații / Referințe |
|---------|-----------------------------|----------------------------------|------------------------------------------------------------------------------------------------------|
| A1 | | Din acte: 9.933 Masurata: 473 | Sector cadastral:219 Teren imprejmuit; Diferenta de suprafata se regaseste la imobilul cu id 3576 |

B. Partea II. Proprietari și acte

| Inscrieri privitoare la dreptul de proprietate și alte drepturi reale | | Referințe |
|------------------------------------------------------------------------------|------------------------------------------------------------------------------------------------------------------------------------------------|-----------|
| / | | |
| Act Administrativ nr. 5759, din 05/04/2023 emis de PRIMARIA COMUNEI PIPIRIG; | | |
| B1 | Inscrierea posesiei, drept de PROPRIETATE, dobandit prin Lege, cota actuala 1/1, cota initiala 1/1 1) VRÂNCEANU GHEORGHE 2) HERMAN HANNA | A1 |

C. Partea III. SARCINI .

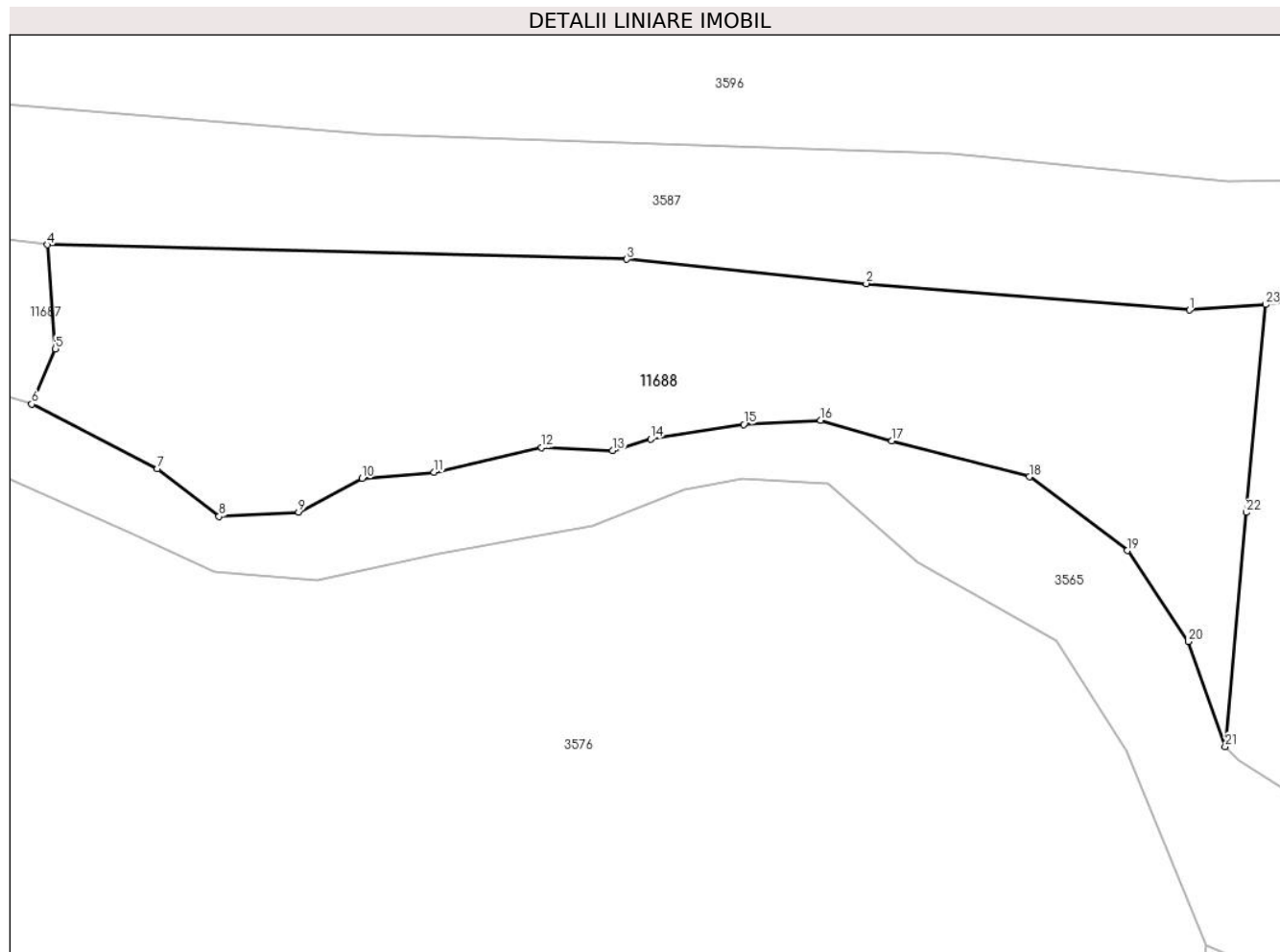
| Inscrieri privind dezmembramintele dreptului de proprietate, drepturi reale de garanție și sarcini | Referințe |
|----------------------------------------------------------------------------------------------------|-----------|
| NU SUNT | |

Anexa Nr. 1 La Partea I

Teren

| | | |
|--------------|----------------------------------|------------------------------------------------------------|
| Nr cadastral | Suprafața (mp)* | Observații / Referințe |
| | Din acte: 9.933 Masurata: 473 | Diferenta de suprafata se regaseste la imobilul cu id 3576 |

* Suprafața este determinată în planul de proiecție Stereo 70.



Date referitoare la teren

| Crt | Categorie folosință | Intra vilan | Suprafața (mp) | Tarla | Parcelă | Nr. topo | Observații / Referințe |
|-----|---------------------|-------------|----------------|-------|---------|----------|------------------------|
| 1 | faneata | DA | 473 | - | - | - | |

Lungime Segmente

1) Valorile lungimilor segmentelor sunt obținute din proiecție în plan.

| Punct început | X / Y | Punct sfârșit | X / Y | Lungime segment (** (m) |
|---------------|----------------------------|---------------|----------------------------|-------------------------|
| 1 | 574.685,007 635.784,84 | 2 | 574.671,035 635.785,984 | 14.019 |
| 3 | 574.660,679 635.787,036 | 4 | 574.635,606 635.787,661 | 25.081 |
| 5 | 574.635,965 635.783,158 | 6 | 574.634,936 635.780,769 | 2.601 |
| 7 | 574.640,365 635.777,966 | 8 | 574.643,039 635.775,916 | 3.369 |
| 9 | 574.646,481 635.776,099 | 10 | 574.649,229 635.777,563 | 3.114 |

| Punct început | X / Y | Punct sfârșit | X / Y | Lungime segment (** (m) |
|---------------|----------------------------|---------------|----------------------------|-------------------------|
| 2 | 574.671,035 635.785,984 | 3 | 574.660,679 635.787,036 | 10.409 |
| 4 | 574.635,606 635.787,661 | 5 | 574.635,965 635.783,158 | 4.517 |
| 6 | 574.634,936 635.780,769 | 7 | 574.640,365 635.777,966 | 6.11 |
| 8 | 574.643,039 635.775,916 | 9 | 574.646,481 635.776,099 | 3.447 |
| 10 | 574.649,229 635.777,563 | 11 | 574.652,342 635.777,82 | 3.124 |

| Punct început | X / Y | Punct sfârșit | X / Y | Lungime segment (** (m) |
|---------------|----------------------------|---------------|----------------------------|-------------------------|
| 11 | 574.652,342 635.777,82 | 12 | 574.656,991 635.778,903 | 4.773 |
| 13 | 574.660,06 635.778,759 | 14 | 574.661,703 635.779,264 | 1.719 |
| 15 | 574.665,738 635.779,897 | 16 | 574.669,066 635.780,07 | 3.332 |
| 17 | 574.672,135 635.779,177 | 18 | 574.678,089 635.777,629 | 6.152 |
| 19 | 574.682,326 635.774,438 | 20 | 574.684,967 635.770,509 | 4.734 |
| 21 | 574.686,557 635.765,966 | 22 | 574.687,462 635.776,085 | 10.159 |
| 23 | 574.688,307 635.785,078 | 1 | 574.685,007 635.784,84 | 3.309 |

| Punct început | X / Y | Punct sfârșit | X / Y | Lungime segment (** (m) |
|---------------|----------------------------|---------------|----------------------------|-------------------------|
| 12 | 574.656,991 635.778,903 | 13 | 574.660,06 635.778,759 | 3.072 |
| 14 | 574.661,703 635.779,264 | 15 | 574.665,738 635.779,897 | 4.084 |
| 16 | 574.669,066 635.780,07 | 17 | 574.672,135 635.779,177 | 3.196 |
| 18 | 574.678,089 635.777,629 | 19 | 574.682,326 635.774,438 | 5.304 |
| 20 | 574.684,967 635.770,509 | 21 | 574.686,557 635.765,966 | 4.813 |
| 22 | 574.687,462 635.776,085 | 23 | 574.688,307 635.785,078 | 9.033 |

** Lungimile segmentelor sunt determinate în planul de proiecție Stereo 70 și sunt rotunjite la 1 milimetru.

*** Distanța dintre puncte este formată din segmente cumulate ce sunt mai mici decât valoarea 1 milimetru.

**DATE DESPRE IMOBILUL NR. 11689**

Oficiul de Cadastru și Publicitate Imobiliară NEAMT
Biroul de Cadastru și Publicitate Imobiliară Targu-Neamt

A. Partea I. Descrierea imobilului

TEREN Intravilan

Adresa: Loc. Pluton, Str Agăpieni, Jud. Neamt

| Nr. Crt | Nr cadastral Nr. topografic | Suprafața* (mp) | Observații / Referințe |
|---------|-----------------------------|------------------------------------|------------------------------------------------------------------------------------------------------|
| A1 | | Din acte: 7.200 Masurata: 1.048 | Sector cadastral:219 Teren imprejmuit; Diferenta de suprafata se regaseste la imobilul cu id 3575 |

B. Partea II. Proprietari și acte

| Inscrieri privitoare la dreptul de proprietate și alte drepturi reale | | Referințe |
|-----------------------------------------------------------------------------------|--------------------------------------------------------------------------------------------------------------------------------------------------------------------------|-----------|
| / | | |
| Hotarare Judecatoreasca nr. 877, din 11/04/2008 emis de JUDECATOARIA TARGU NEAMT; | | |
| B1 | Intabulare, drept de PROPRIETATE, dobandit prin Hotarare Judecatoreasca, cota actuala 1/1, cota initiala 1/1 1) AGAPIE ION 2) AGAPIE ANA , bun comun | A1 |

C. Partea III. SARCINI .

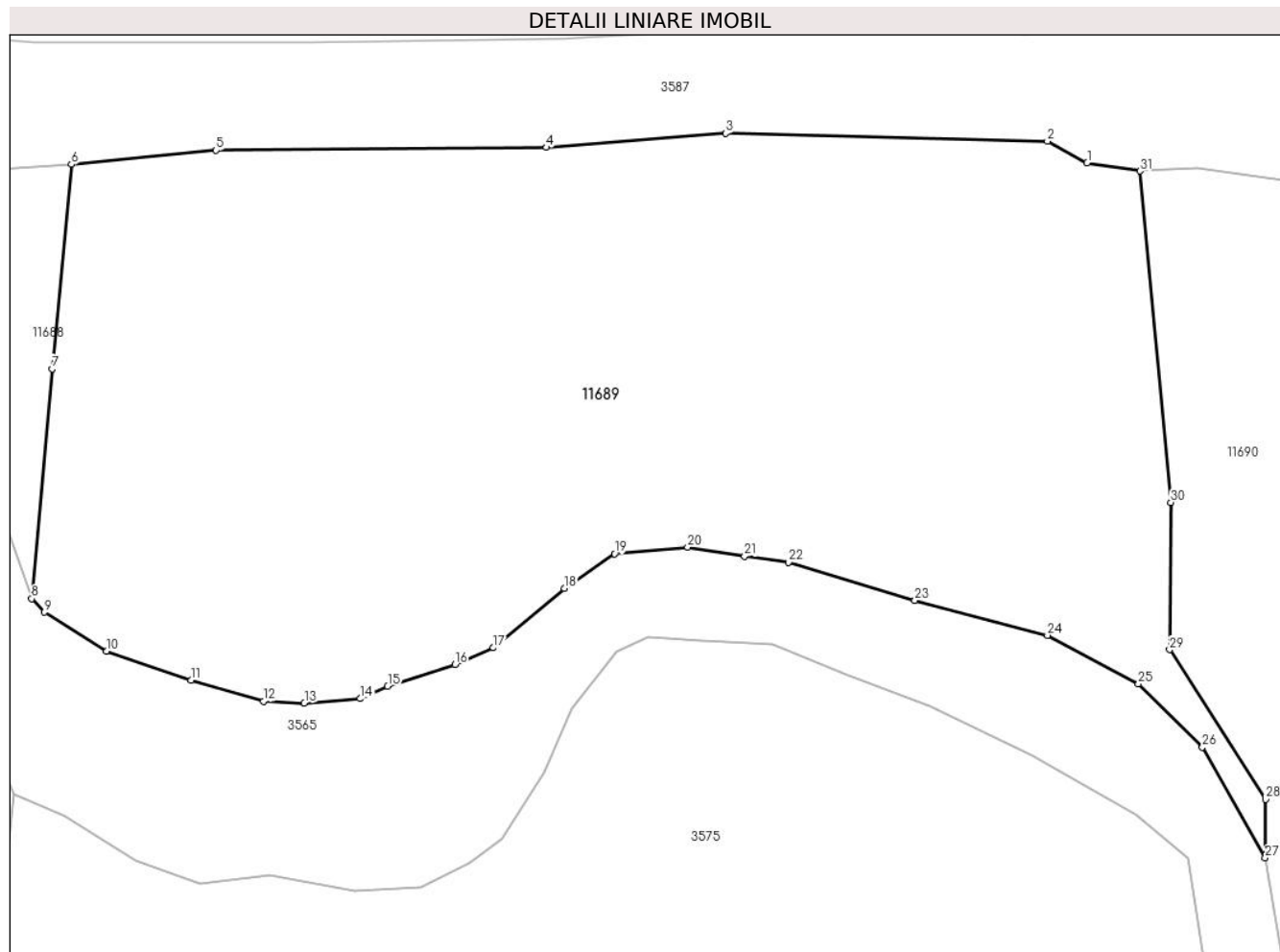
| Inscrieri privind dezmembramintele dreptului de proprietate, drepturi reale de garanție și sarcini | Referințe |
|----------------------------------------------------------------------------------------------------|-----------|
| NU SUNT | |

Anexa Nr. 1 La Partea I

Teren

| | | |
|--------------|------------------------------------|------------------------------------------------------------|
| Nr cadastral | Suprafața (mp)* | Observații / Referințe |
| | Din acte: 7.200 Masurata: 1.048 | Diferenta de suprafata se regaseste la imobilul cu id 3575 |

* Suprafața este determinată în planul de proiecție Stereo 70.



Date referitoare la teren

| Crt | Categorie folosință | Intra vilan | Suprafața (mp) | Tarla | Parcelă | Nr. topo | Observații / Referințe |
|-----|---------------------|-------------|----------------|-------|---------|----------|------------------------|
| 1 | faneata | DA | 1.048 | - | - | - | |

Lungime Segmente

1) Valorile lungimilor segmentelor sunt obținute din proiecție în plan.

| Punct început | X / Y | Punct sfârșit | X / Y | Lungime segment (** (m) |
|---------------|----------------------------|---------------|----------------------------|-------------------------|
| 1 | 574.733,007 635.785,148 | 2 | 574.731,261 635.786,098 | 1.988 |
| 3 | 574.717,093 635.786,445 | 4 | 574.709,211 635.785,823 | 7.907 |
| 5 | 574.694,67 635.785,7 | 6 | 574.688,307 635.785,078 | 6.393 |
| 7 | 574.687,462 635.776,085 | 8 | 574.686,557 635.765,966 | 10.159 |
| 9 | 574.687,122 635.765,377 | 10 | 574.689,844 635.763,657 | 3.22 |

| Punct început | X / Y | Punct sfârșit | X / Y | Lungime segment (** (m) |
|---------------|----------------------------|---------------|----------------------------|-------------------------|
| 2 | 574.731,261 635.786,098 | 3 | 574.717,093 635.786,445 | 14.172 |
| 4 | 574.709,211 635.785,823 | 5 | 574.694,67 635.785,7 | 14.542 |
| 6 | 574.688,307 635.785,078 | 7 | 574.687,462 635.776,085 | 9.033 |
| 8 | 574.686,557 635.765,966 | 9 | 574.687,122 635.765,377 | 0.816 |
| 10 | 574.689,844 635.763,657 | 11 | 574.693,566 635.762,377 | 3.936 |

| Punct început | X / Y | Punct sfârșit | X / Y | Lungime segment (** (m) |
|---------------|----------------------------|---------------|----------------------------|-------------------------|
| 11 | 574.693,566 635.762,377 | 12 | 574.696,765 635.761,46 | 3.328 |
| 13 | 574.698,559 635.761,382 | 14 | 574.701,01 635.761,569 | 2.458 |
| 15 | 574.702,225 635.762,114 | 16 | 574.705,186 635.763,084 | 3.116 |
| 17 | 574.706,878 635.763,805 | 18 | 574.709,999 635.766,425 | 4.075 |
| 19 | 574.712,213 635.767,942 | 20 | 574.715,423 635.768,241 | 3.224 |
| 21 | 574.717,936 635.767,843 | 22 | 574.719,868 635.767,569 | 1.951 |
| 23 | 574.725,423 635.765,903 | 24 | 574.731,256 635.764,357 | 6.034 |
| 25 | 574.735,263 635.762,216 | 26 | 574.738,08 635.759,44 | 3.955 |
| 27 | 574.740,842 635.754,562 | 28 | 574.740,865 635.757,14 | 2.578 |
| 29 | 574.736,635 635.763,726 | 30 | 574.736,692 635.770,21 | 6.484 |
| 31 | 574.735,332 635.784,786 | 1 | 574.733,007 635.785,148 | 2.353 |

| Punct început | X / Y | Punct sfârșit | X / Y | Lungime segment (** (m) |
|---------------|----------------------------|---------------|----------------------------|-------------------------|
| 12 | 574.696,765 635.761,46 | 13 | 574.698,559 635.761,382 | 1.796 |
| 14 | 574.701,01 635.761,569 | 15 | 574.702,225 635.762,114 | 1.332 |
| 16 | 574.705,186 635.763,084 | 17 | 574.706,878 635.763,805 | 1.839 |
| 18 | 574.709,999 635.766,425 | 19 | 574.712,213 635.767,942 | 2.684 |
| 20 | 574.715,423 635.768,241 | 21 | 574.717,936 635.767,843 | 2.544 |
| 22 | 574.719,868 635.767,569 | 23 | 574.725,423 635.765,903 | 5.799 |
| 24 | 574.731,256 635.764,357 | 25 | 574.735,263 635.762,216 | 4.543 |
| 26 | 574.738,08 635.759,44 | 27 | 574.740,842 635.754,562 | 5.606 |
| 28 | 574.740,865 635.757,14 | 29 | 574.736,635 635.763,726 | 7.827 |
| 30 | 574.736,692 635.770,21 | 31 | 574.735,332 635.784,786 | 14.639 |

** Lungimile segmentelor sunt determinate în planul de proiecție Stereo 70 și sunt rotunjite la 1 milimetru.

*** Distanța dintre puncte este formată din segmente cumulate ce sunt mai mici decât valoarea 1 milimetru.

**DATE DESPRE IMOBILUL NR. 11690**

Oficiul de Cadastru și Publicitate Imobiliară NEAMT
Biroul de Cadastru și Publicitate Imobiliară Targu-Neamt

A. Partea I. Descrierea imobilului

TEREN Intravilan

Adresa: Loc. Pluton, Str Agăpieni, Jud. Neamt

| Nr. Crt | Nr cadastral Nr. topografic | Suprafața* (mp) | Observații / Referințe |
|---------|-----------------------------|----------------------------------|------------------------------------------------------------------------------------------------------|
| A1 | | Din acte: 5.884 Masurata: 808 | Sector cadastral:219 Teren imprejmuit; Diferenta de suprafata se regaseste la imobilul cu id 3574 |

B. Partea II. Proprietari și acte

| Inscrieri privitoare la dreptul de proprietate și alte drepturi reale | | Referințe |
|------------------------------------------------------------------------------|--------------------------------------------------------------------------------------------------------------------------------------------|-----------|
| / | | |
| Act Administrativ nr. 6409, din 07/04/2023 emis de PRIMARIA COMUNEI PIPIRIG; | | |
| B1 | Inscrierea posesiei, drept de PROPRIETATE, dobandit prin Lege, cota actuala 1/1, cota initiala 1/1 1) NISTOR DUMITRU 2) NISTOR IOANA | A1 |

C. Partea III. SARCINI .

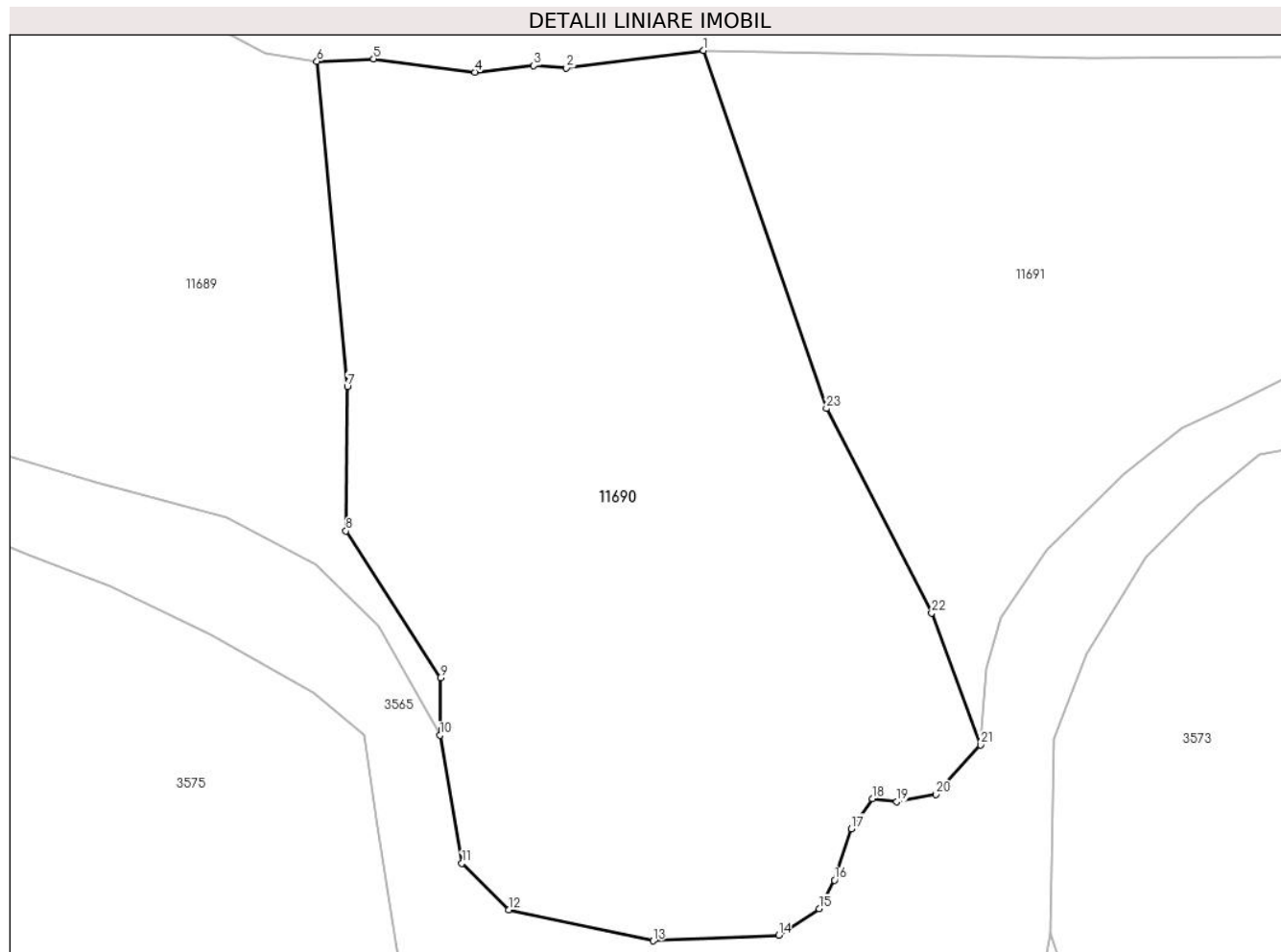
| Inscrieri privind dezmembramintele dreptului de proprietate, drepturi reale de garanție și sarcini | Referințe |
|----------------------------------------------------------------------------------------------------|-----------|
| NU SUNT | |

Anexa Nr. 1 La Partea I

Teren

| | | |
|--------------|----------------------------------|------------------------------------------------------------|
| Nr cadastral | Suprafața (mp)* | Observații / Referințe |
| | Din acte: 5.884 Masurata: 808 | Diferenta de suprafata se regaseste la imobilul cu id 3574 |

* Suprafața este determinată în planul de proiecție Stereo 70.



Date referitoare la teren

| Crt | Categorie folosință | Intravilan | Suprafața (mp) | Tarla | Parcelă | Nr. topo | Observații / Referințe |
|-----|---------------------|------------|----------------|-------|---------|----------|------------------------|
| 1 | faneata | DA | 808 | - | - | - | |

Lungime Segmente

1) Valorile lungimilor segmentelor sunt obținute din proiecție în plan.

| Punct început | X / Y | Punct sfârșit | X / Y | Lungime segment (** (m) |
|---------------|----------------------------|---------------|----------------------------|-------------------------|
| 1 | 574.752,671 635.785,28 | 2 | 574.746,525 635.784,501 | 6.195 |
| 3 | 574.745,055 635.784,594 | 4 | 574.742,412 635.784,303 | 2.659 |
| 5 | 574.737,866 635.784,908 | 6 | 574.735,332 635.784,786 | 2.537 |
| 7 | 574.736,692 635.770,21 | 8 | 574.736,635 635.763,726 | 6.484 |
| 9 | 574.740,865 635.757,14 | 10 | 574.740,842 635.754,562 | 2.578 |

| Punct început | X / Y | Punct sfârșit | X / Y | Lungime segment (** (m) |
|---------------|----------------------------|---------------|----------------------------|-------------------------|
| 2 | 574.746,525 635.784,501 | 3 | 574.745,055 635.784,594 | 1.473 |
| 4 | 574.742,412 635.784,303 | 5 | 574.737,866 635.784,908 | 4.586 |
| 6 | 574.735,332 635.784,786 | 7 | 574.736,692 635.770,21 | 14.639 |
| 8 | 574.736,635 635.763,726 | 9 | 574.740,865 635.757,14 | 7.827 |
| 10 | 574.740,842 635.754,562 | 11 | 574.741,836 635.748,823 | 5.824 |

| Punct început | X / Y | Punct sfârșit | X / Y | Lungime segment (** (m) |
|---------------|----------------------------|---------------|----------------------------|-------------------------|
| 11 | 574.741,836 635.748,823 | 12 | 574.743,926 635.746,735 | 2.954 |
| 13 | 574.750,408 635.745,342 | 14 | 574.756,052 635.745,592 | 5.65 |
| 15 | 574.757,854 635.746,784 | 16 | 574.758,543 635.748,063 | 1.453 |
| 17 | 574.759,305 635.750,374 | 18 | 574.760,252 635.751,719 | 1.645 |
| 19 | 574.761,34 635.751,578 | 20 | 574.763,092 635.751,915 | 1.784 |
| 21 | 574.765,089 635.754,137 | 22 | 574.762,905 635.760,05 | 6.303 |
| 23 | 574.758,187 635.769,223 | 1 | 574.752,671 635.785,28 | 16.978 |

| Punct început | X / Y | Punct sfârșit | X / Y | Lungime segment (** (m) |
|---------------|----------------------------|---------------|----------------------------|-------------------------|
| 12 | 574.743,926 635.746,735 | 13 | 574.750,408 635.745,342 | 6.63 |
| 14 | 574.756,052 635.745,592 | 15 | 574.757,854 635.746,784 | 2.161 |
| 16 | 574.758,543 635.748,063 | 17 | 574.759,305 635.750,374 | 2.433 |
| 18 | 574.760,252 635.751,719 | 19 | 574.761,34 635.751,578 | 1.097 |
| 20 | 574.763,092 635.751,915 | 21 | 574.765,089 635.754,137 | 2.988 |
| 22 | 574.762,905 635.760,05 | 23 | 574.758,187 635.769,223 | 10.315 |

** Lungimile segmentelor sunt determinate în planul de proiecție Stereo 70 și sunt rotunjite la 1 milimetru.

*** Distanța dintre puncte este formată din segmente cumulate ce sunt mai mici decât valoarea 1 milimetru.

**DATE DESPRE IMOBILUL NR. 11691**

Oficiul de Cadastru și Publicitate Imobiliară NEAMT
Biroul de Cadastru și Publicitate Imobiliară Targu-Neamt

A. Partea I. Descrierea imobilului

TEREN Intravilan

Adresa: Loc. Pluton, Str Agăpieni, Jud. Neamt

| Nr. Crt | Nr cadastral Nr. topografic | Suprafața* (mp) | Observații / Referințe |
|---------|-----------------------------|------------------------------------|------------------------------------------------------------------------------------------------------|
| A1 | | Din acte: 9.800 Masurata: 1.464 | Sector cadastral:219 Teren imprejmuit; Diferenta de suprafata se regaseste la imobilul cu id 3573 |

B. Partea II. Proprietari și acte

| Inscrieri privitoare la dreptul de proprietate și alte drepturi reale | | Referințe |
|-----------------------------------------------------------------------|---------------------------------------------------------------------------------------------------------------------------------------|-----------|
| / | | |
| Act Notarial nr. 13, din 11/08/2011 emis de BNP LAURA ANDRONACHE; | | |
| B1 | Intabulare, drept de PROPRIETATE, dobandit prin Succesiune, cota actuala 1/1, cota initiala 1/1 1) VÍRLAN DOREL 2) VÍRLAN IOANA | A1 |

C. Partea III. SARCINI .

| Inscrieri privind dezmembramintele dreptului de proprietate, drepturi reale de garanție și sarcini | Referințe |
|----------------------------------------------------------------------------------------------------|-----------|
| NU SUNT | |

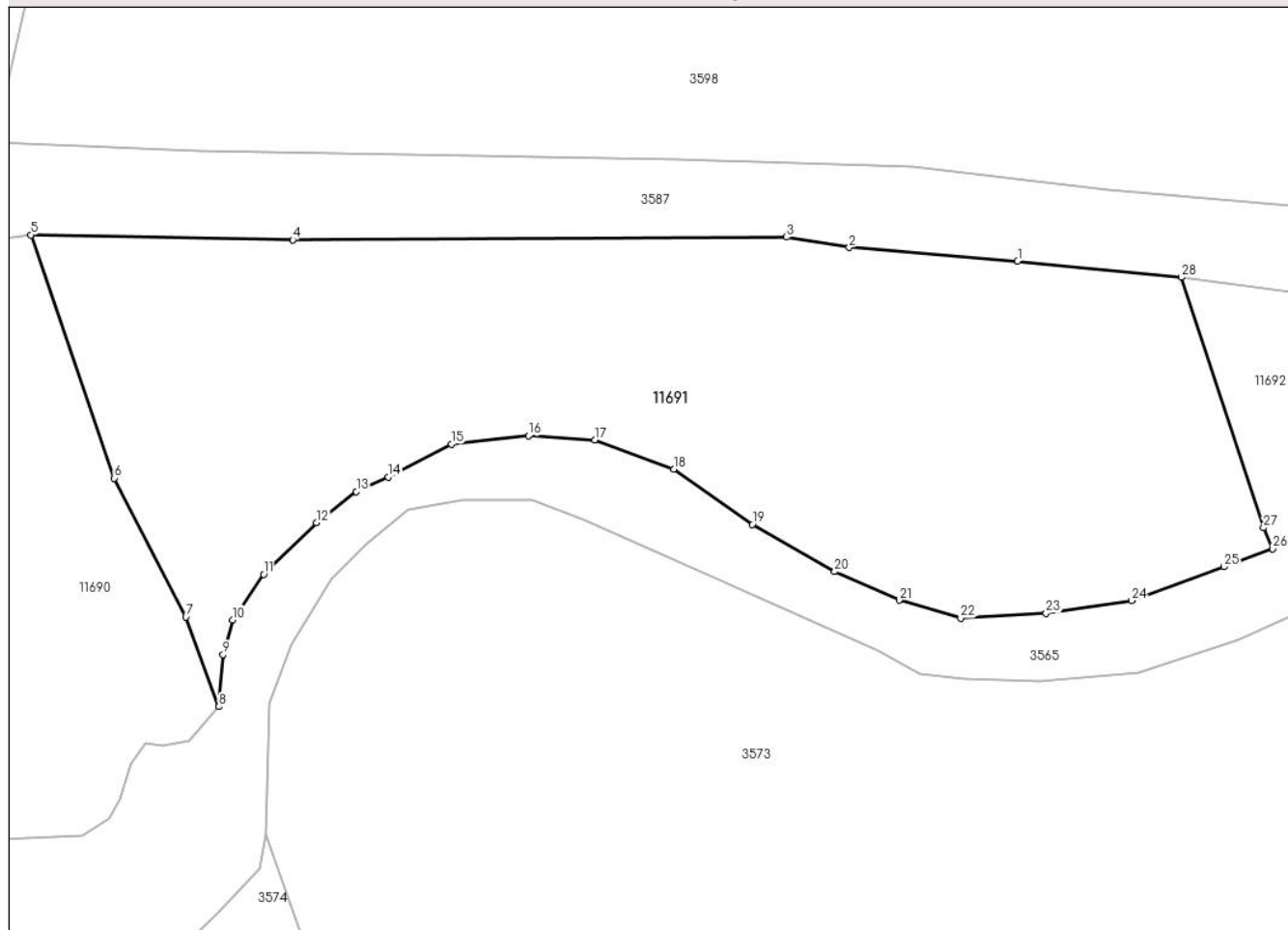
Anexa Nr. 1 La Partea I

Teren

| | | |
|--------------|------------------------------------|------------------------------------------------------------|
| Nr cadastral | Suprafața (mp)* | Observații / Referințe |
| | Din acte: 9.800 Masurata: 1.464 | Diferenta de suprafata se regaseste la imobilul cu id 3573 |

* Suprafața este determinată în planul de proiecție Stereo 70.

DETALII LINIARE IMOBIL



Date referitoare la teren

| Crt | Categorie folosință | Intra vilan | Suprafața (mp) | Tarla | Parcelă | Nr. topo | Observații / Referințe |
|-----|---------------------|-------------|----------------|-------|---------|----------|------------------------|
| 1 | faneata | DA | 1.464 | - | - | - | |

Lungime Segmente

1) Valorile lungimilor segmentelor sunt obținute din proiecție în plan.

| Punct început | X / Y | Punct sfârșit | X / Y | Lungime segment (** (m) |
|---------------|----------------------------|---------------|----------------------------|-------------------------|
| 1 | 574.817,822 635.783,554 | 2 | 574.806,705 635.784,449 | 11.153 |
| 3 | 574.802,561 635.785,138 | 4 | 574.769,97 635.784,956 | 32.592 |
| 5 | 574.752,671 635.785,28 | 6 | 574.758,187 635.769,223 | 16.978 |
| 7 | 574.762,905 635.760,05 | 8 | 574.765,089 635.754,137 | 6.303 |
| 9 | 574.765,36 635.757,575 | 10 | 574.765,996 635.759,86 | 2.372 |

| Punct început | X / Y | Punct sfârșit | X / Y | Lungime segment (** (m) |
|---------------|----------------------------|---------------|----------------------------|-------------------------|
| 2 | 574.806,705 635.784,449 | 3 | 574.802,561 635.785,138 | 4.201 |
| 4 | 574.769,97 635.784,956 | 5 | 574.752,671 635.785,28 | 17.302 |
| 6 | 574.758,187 635.769,223 | 7 | 574.762,905 635.760,05 | 10.315 |
| 8 | 574.765,089 635.754,137 | 9 | 574.765,36 635.757,575 | 3.449 |
| 10 | 574.765,996 635.759,86 | 11 | 574.768,051 635.762,867 | 3.642 |

| Punct început | X / Y | Punct sfârșit | X / Y | Lungime segment (** (m) |
|---------------|----------------------------|---------------|----------------------------|-------------------------|
| 11 | 574.768,051 635.762,867 | 12 | 574.771,524 635.766,279 | 4.869 |
| 13 | 574.774,16 635.768,342 | 14 | 574.776,272 635.769,296 | 2.317 |
| 15 | 574.780,44 635.771,465 | 16 | 574.785,532 635.772,014 | 5.122 |
| 17 | 574.789,902 635.771,754 | 18 | 574.795,111 635.769,816 | 5.558 |
| 19 | 574.800,302 635.766,173 | 20 | 574.805,741 635.763,05 | 6.272 |
| 21 | 574.810,005 635.761,165 | 22 | 574.814,056 635.759,98 | 4.221 |
| 23 | 574.819,699 635.760,298 | 24 | 574.825,342 635.761,136 | 5.705 |
| 25 | 574.831,459 635.763,366 | 26 | 574.834,658 635.764,56 | 3.415 |
| 27 | 574.834,051 635.765,941 | 28 | 574.828,635 635.782,48 | 17.403 |

| Punct început | X / Y | Punct sfârșit | X / Y | Lungime segment (** (m) |
|---------------|----------------------------|---------------|----------------------------|-------------------------|
| 12 | 574.771,524 635.766,279 | 13 | 574.774,16 635.768,342 | 3.347 |
| 14 | 574.776,272 635.769,296 | 15 | 574.780,44 635.771,465 | 4.699 |
| 16 | 574.785,532 635.772,014 | 17 | 574.789,902 635.771,754 | 4.378 |
| 18 | 574.795,111 635.769,816 | 19 | 574.800,302 635.766,173 | 6.342 |
| 20 | 574.805,741 635.763,05 | 21 | 574.810,005 635.761,165 | 4.662 |
| 22 | 574.814,056 635.759,98 | 23 | 574.819,699 635.760,298 | 5.652 |
| 24 | 574.825,342 635.761,136 | 25 | 574.831,459 635.763,366 | 6.511 |
| 26 | 574.834,658 635.764,56 | 27 | 574.834,051 635.765,941 | 1.509 |
| 28 | 574.828,635 635.782,48 | 1 | 574.817,822 635.783,554 | 10.866 |

** Lungimile segmentelor sunt determinate în planul de proiecție Stereo 70 și sunt rotunjite la 1 milimetru.

*** Distanța dintre puncte este formată din segmente cumulate ce sunt mai mici decât valoarea 1 milimetru.

**DATE DESPRE IMOBILUL NR. 11692**

Oficiul de Cadastru și Publicitate Imobiliară NEAMT
Biroul de Cadastru și Publicitate Imobiliară Targu-Neamt

A. Partea I. Descrierea imobilului

TEREN Intravilan

Adresa: Loc. Pluton, Str Agăpieni, Jud. Neamt

| Nr. Crt | Nr cadastral Nr. topografic | Suprafața* (mp) | Observații / Referințe |
|---------|-----------------------------|----------------------------------|------------------------------------------------------------------------------------------------------|
| A1 | | Din acte: 2.923 Masurata: 331 | Sector cadastral:219 Teren imprejmuit; Diferenta de suprafata se regaseste la imobilul cu id 3572 |

B. Partea II. Proprietari și acte

| Inscrieri privitoare la dreptul de proprietate și alte drepturi reale | | Referințe |
|------------------------------------------------------------------------------|-----------------------------------------------------------------------------------------------------------------------------------------|-----------|
| / | | |
| Act Administrativ nr. 6387, din 07/04/2023 emis de PRIMARIA COMUNEI PIPIRIG; | | |
| B1 | Inscrierea posesiei, drept de PROPRIETATE, dobandit prin Lege, cota actuala 1/1, cota initiala 1/1 1) AGAPIE VASILE 2) AGAPIE ANA | A1 |

C. Partea III. SARCINI .

| Inscrieri privind dezmembramintele dreptului de proprietate, drepturi reale de garanție și sarcini | Referințe |
|----------------------------------------------------------------------------------------------------|-----------|
| NU SUNT | |

Anexa Nr. 1 La Partea I

Teren

| | | |
|--------------|----------------------------------|------------------------------------------------------------|
| Nr cadastral | Suprafața (mp)* | Observații / Referințe |
| | Din acte: 2.923 Masurata: 331 | Diferenta de suprafata se regaseste la imobilul cu id 3572 |

* Suprafața este determinată în planul de proiecție Stereo 70.



Date referitoare la teren

| Crt | Categorie folosință | Intra vilan | Suprafața (mp) | Tarla | Parcelă | Nr. topo | Observații / Referințe |
|-----|---------------------|-------------|----------------|-------|---------|----------|------------------------|
| 1 | faneata | DA | 331 | - | - | - | |

Lungime Segmente

1) Valorile lungimilor segmentelor sunt obținute din proiecție în plan.

| Punct început | X / Y | Punct sfârșit | X / Y | Lungime segment (** (m) |
|---------------|----------------------------|---------------|----------------------------|-------------------------|
| 1 | 574.844,308 635.780,31 | 2 | 574.828,635 635.782,48 | 15.823 |
| 3 | 574.834,051 635.765,941 | 4 | 574.834,658 635.764,56 | 1.509 |
| 5 | 574.838,352 635.766,05 | 6 | 574.843,204 635.768,466 | 5.42 |
| 7 | 574.847,716 635.770,483 | 8 | 574.849,455 635.770,922 | 1.794 |
| 9 | 574.854,534 635.771,402 | 10 | 574.856,184 635.770,696 | 1.795 |

| Punct început | X / Y | Punct sfârșit | X / Y | Lungime segment (** (m) |
|---------------|----------------------------|---------------|----------------------------|-------------------------|
| 2 | 574.828,635 635.782,48 | 3 | 574.834,051 635.765,941 | 17.403 |
| 4 | 574.834,658 635.764,56 | 5 | 574.838,352 635.766,05 | 3.983 |
| 6 | 574.843,204 635.768,466 | 7 | 574.847,716 635.770,483 | 4.942 |
| 8 | 574.849,455 635.770,922 | 9 | 574.854,534 635.771,402 | 5.102 |
| 10 | 574.856,184 635.770,696 | 11 | 574.857,282 635.769,424 | 1.68 |

| Punct început | X / Y | Punct sfârșit | X / Y | Lungime segment (** (m) |
|---------------|----------------------------|---------------|----------------------------|-------------------------|
| 11 | 574.857,282 635.769,424 | 12 | 574.858,225 635.768,04 | 1.675 |
| 13 | 574.859,02 635.766,745 | 14 | 574.861,317 635.765,274 | 2.728 |
| 15 | 574.865,971 635.763,567 | 16 | 574.867,88 635.763,113 | 1.962 |
| 17 | 574.867,484 635.764,565 | 18 | 574.867,104 635.767,072 | 2.536 |
| 19 | 574.866,365 635.769,437 | 20 | 574.856,75 635.773,07 | 10.278 |
| 21 | 574.850,771 635.777,75 | 1 | 574.844,308 635.780,31 | 6.952 |

| Punct început | X / Y | Punct sfârșit | X / Y | Lungime segment (** (m) |
|---------------|----------------------------|---------------|----------------------------|-------------------------|
| 12 | 574.858,225 635.768,04 | 13 | 574.859,02 635.766,745 | 1.52 |
| 14 | 574.861,317 635.765,274 | 15 | 574.865,971 635.763,567 | 4.957 |
| 16 | 574.867,88 635.763,113 | 17 | 574.867,484 635.764,565 | 1.505 |
| 18 | 574.867,104 635.767,072 | 19 | 574.866,365 635.769,437 | 2.478 |
| 20 | 574.856,75 635.773,07 | 21 | 574.850,771 635.777,75 | 7.593 |

** Lungimile segmentelor sunt determinate în planul de proiecție Stereo 70 și sunt rotunjite la 1 milimetru.

*** Distanța dintre puncte este formată din segmente cumulate ce sunt mai mici decât valoarea 1 milimetru.

**DATE DESPRE IMOBILUL NR. 11693**

Oficiul de Cadastru și Publicitate Imobiliară NEAMT
Biroul de Cadastru și Publicitate Imobiliară Targu-Neamt

A. Partea I. Descrierea imobilului

TEREN Necunoscut

Adresa: Loc. Pluton, Str Agăpieni, Jud. Neamt, si extravilan UAT Pipirig

| Nr. Crt | Nr cadastral Nr. topografic | Suprafața* (mp) | Observații / Referințe |
|---------|-----------------------------|------------------------------------|------------------------------------------------------------------------------------------------------|
| A1 | | Din acte: 3.778 Masurata: 1.511 | Sector cadastral:219 Teren imprejmuit; Diferenta de suprafata se regaseste la imobilul cu id 3571 |

B. Partea II. Proprietari și acte

| Inscrieri privitoare la dreptul de proprietate și alte drepturi reale | | Referințe |
|------------------------------------------------------------------------------|------------------------------------------------------------------------------------------------------------------------------------------------|-----------|
| / | | |
| Act Administrativ nr. 5757, din 05/04/2023 emis de PRIMARIA COMUNEI PIPIRIG; | | |
| B1 | Inscrierea posesiei, drept de PROPRIETATE, dobandit prin Lege, cota actuala 1/1, cota initiala 1/1 1) VRÂNCEANU GHEORGHE 2) HERMAN HANNA | A1 |

C. Partea III. SARCINI .

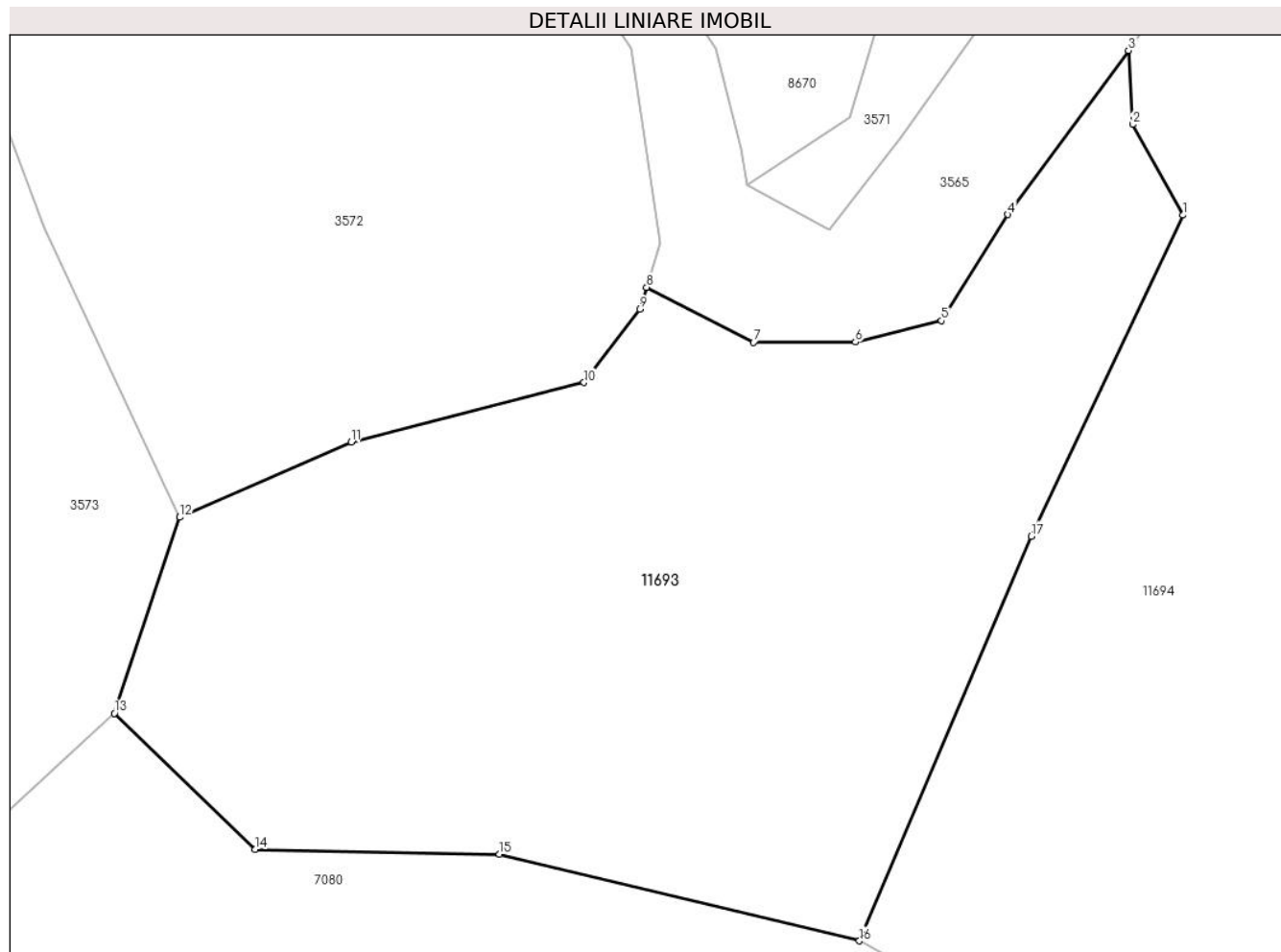
| Inscrieri privind dezmembramintele dreptului de proprietate, drepturi reale de garanție și sarcini | Referințe |
|----------------------------------------------------------------------------------------------------|-----------|
| NU SUNT | |

Anexa Nr. 1 La Partea I

Teren

| | | |
|--------------|------------------------------------|------------------------------------------------------------|
| Nr cadastral | Suprafața (mp)* | Observații / Referințe |
| | Din acte: 3.778 Masurata: 1.511 | Diferenta de suprafata se regaseste la imobilul cu id 3571 |

* Suprafața este determinată în planul de proiecție Stereo 70.



Date referitoare la teren

| Crt | Categorie folosință | Intravilan | Suprafața (mp) | Tarla | Parcelă | Nr. topo | Observații / Referințe |
|-----|---------------------|------------|----------------|-------|---------|----------|------------------------|
| 1 | faneata | DA | 290 | - | - | - | |
| 2 | pasune | NU | 1.221 | - | - | - | Pasune impadurita |

Lungime Segmente

1) Valorile lungimilor segmentelor sunt obținute din proiecție în plan.

| Punct început | X / Y | Punct sfârșit | X / Y | Lungime segment (** (m) |
|---------------|----------------------------|---------------|----------------------------|-------------------------|
| 1 | 574.926,232 635.700,157 | 2 | 574.923,292 635.705,431 | 6.038 |
| 2 | 574.923,292 635.705,431 | 3 | 574.923,054 635.709,744 | 4.32 |
| 3 | 574.923,054 635.709,744 | 4 | 574.916,036 635.700,191 | 11.854 |
| 4 | 574.916,036 635.700,191 | 5 | 574.912,159 635.694,014 | 7.293 |

| Punct început | X / Y | Punct sfârșit | X / Y | Lungime segment (** (m) |
|---------------|----------------------------|---------------|----------------------------|-------------------------|
| 5 | 574.912,159 635.694,014 | 6 | 574.907,154 635.692,766 | 5.158 |
| 6 | 574.907,154 635.692,766 | 7 | 574.901,213 635.692,746 | 5.941 |
| 7 | 574.901,213 635.692,746 | 8 | 574.894,99 635.695,954 | 7.001 |
| 8 | 574.894,99 635.695,954 | 9 | 574.894,594 635.694,673 | 1.341 |
| 9 | 574.894,594 635.694,673 | 10 | 574.891,348 635.690,407 | 5.361 |
| 10 | 574.891,348 635.690,407 | 11 | 574.877,789 635.686,947 | 13.994 |
| 11 | 574.877,789 635.686,947 | 12 | 574.867,804 635.682,566 | 10.904 |
| 12 | 574.867,804 635.682,566 | 13 | 574.863,997 635.671,155 | 12.029 |
| 13 | 574.863,997 635.671,155 | 14 | 574.872,201 635.663,221 | 11.413 |
| 14 | 574.872,201 635.663,221 | 15 | 574.886,425 635.662,945 | 14.227 |
| 15 | 574.886,425 635.662,945 | 16 | 574.907,385 635.657,902 | 21.558 |
| 16 | 574.907,385 635.657,902 | 17 | 574.917,388 635.681,46 | 25.594 |
| 17 | 574.917,388 635.681,46 | 1 | 574.926,232 635.700,157 | 20.683 |

** Lungimile segmentelor sunt determinate în planul de proiecție Stereo 70 și sunt rotunjite la 1 milimetru.

*** Distanța dintre puncte este formată din segmente cumulate ce sunt mai mici decât valoarea 1 milimetru.

**DATE DESPRE IMOBILUL NR. 11694**

Oficiul de Cadastru și Publicitate Imobiliară NEAMT
Biroul de Cadastru și Publicitate Imobiliară Targu-Neamt

A. Partea I. Descrierea imobilului

TEREN Necunoscut

Adresa: Loc. Pluton, Jud. Neamt, si extravilan UAT Pipirig

| Nr. Crt | Nr cadastral Nr. topografic | Suprafața* (mp) | Observații / Referințe |
|---------|-----------------------------|--------------------------------------|------------------------------------------------------------------------------------------------------|
| A1 | | Din acte: 16.611 Masurata: 12.460 | Sector cadastral:219 Teren imprejmuit; Diferenta de suprafata se regaseste la imobilul cu id 3569 |

B. Partea II. Proprietari și acte

| Inscrieri privitoare la dreptul de proprietate și alte drepturi reale | | Referințe |
|----------------------------------------------------------------------------------------------|-------------------------------------------------------------------------------------------------------------------------------------------------------------------------|-----------|
| / | | |
| Act Notarial nr. 519, din 04/03/1996 emis de BNP DAVID DANIELA (Incheiere nr.49/22.10.2018); | | |
| B1 | Intabulare, drept de PROPRIETATE, dobandit prin Conventie, cota actuala 10000/12460, cota initiala 10000/12460 1) VRÎNCEANU ION 2) VRÎNCEANU IULIANA, bun comun | A1 |
| Act Administrativ nr. 7839, din 10/05/2023 emis de PRIMARIA COMUNEI PIPIRIG; | | |
| B1 | Inscrierea posesiei, drept de PROPRIETATE, dobandit prin Lege, cota actuala 2460/12460, cota initiala 2460/12460 1) VRÎNCEANU ION 2) VRÎNCEANU IULIANA, bun comun | A1 |

C. Partea III. SARCINI .

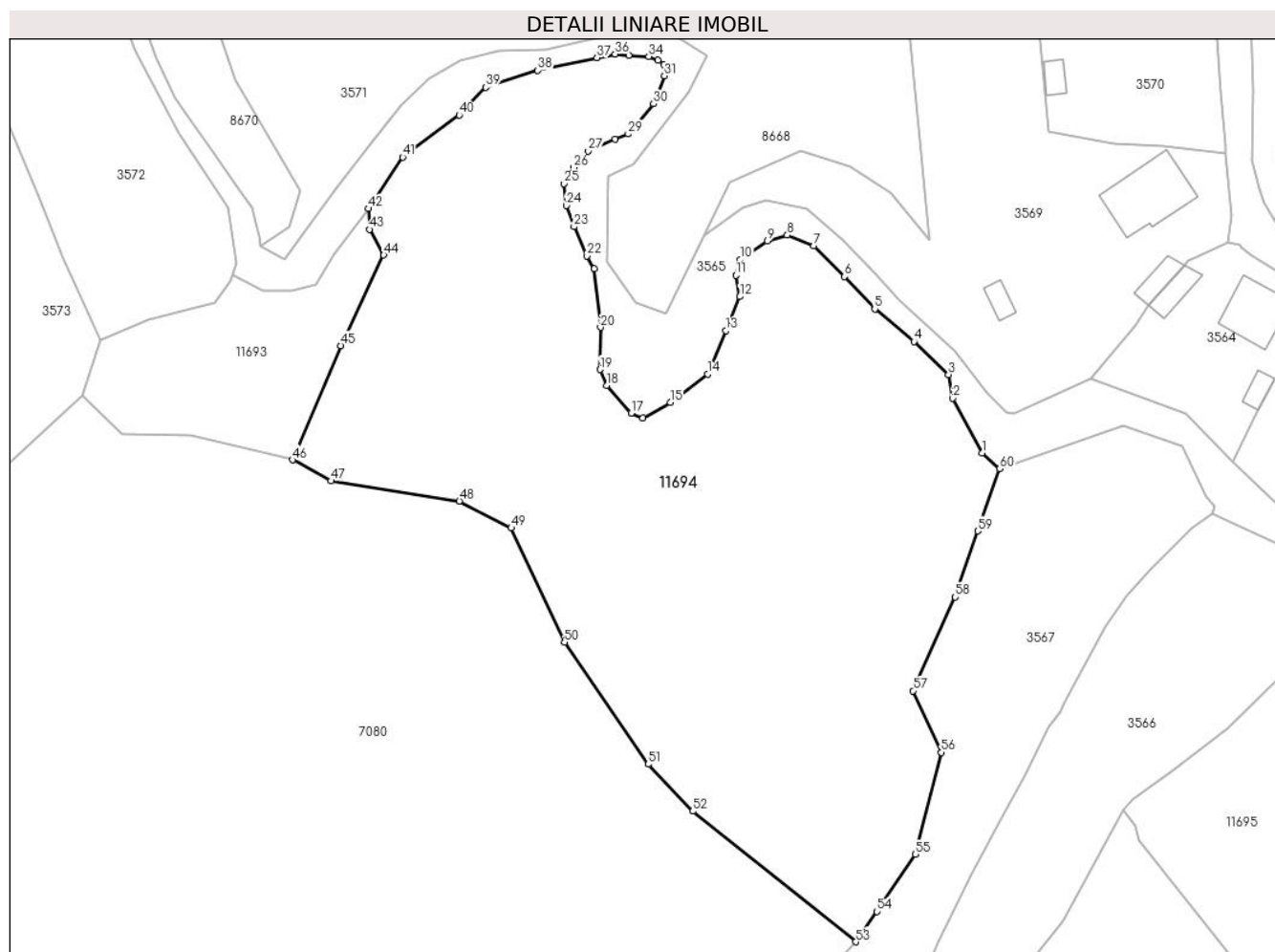
| Inscrieri privind dezmembramintele dreptului de proprietate, drepturi reale de garanție și sarcini | Referințe |
|----------------------------------------------------------------------------------------------------|-----------|
| NU SUNT | |

Anexa Nr. 1 La Partea I

Teren

| | | |
|--------------|-----------------------------------------|------------------------------------------------------------|
| Nr cadastral | Suprafața (mp)* | Observații / Referințe |
| | Din acte: 16.611 Masurata: 12.460 | Diferenta de suprafata se regaseste la imobilul cu id 3569 |

* Suprafața este determinată în planul de proiecție Stereo 70.



Date referitoare la teren

| Crt | Categorie folosință | Intra vilan | Suprafața (mp) | Tarla | Parcelă | Nr. topo | Observații / Referințe |
|-----|---------------------|-------------|----------------|-------|---------|----------|------------------------|
| 1 | faneata | DA | 11.145 | - | - | - | |
| 2 | faneata | NU | 1.315 | - | - | - | |

Lungime Segmente

1) Valorile lungimilor segmentelor sunt obținute din proiecție în plan.

| Punct început | X / Y | Punct sfârșit | X / Y | Lungime segment | Punct început | X / Y | Punct sfârșit | X / Y | Lungime segment | Punct început | X / Y | Punct sfârșit | X / Y | Lungime segment |
|---------------|----------------------------|---------------|----------------------------|-----------------|---------------|----------------------------|---------------|----------------------------|-----------------|---------------|----------------------------|---------------|----------------------------|-----------------|
| 1 | 575.049,772 635.659,35 | 2 | 575.043,729 635.670,604 | 12.774 | 2 | 575.043,729 635.670,604 | 3 | 575.042,85 635.675,489 | 4.963 | 3 | 575.042,85 635.675,489 | 4 | 575.035,704 635.682,328 | 9.891 |
| 4 | 575.035,704 635.682,328 | 5 | 575.027,629 635.689,026 | 10.491 | 5 | 575.027,629 635.689,026 | 6 | 575.021,413 635.695,735 | 9.146 | 6 | 575.021,413 635.695,735 | 7 | 575.015,042 635.702,048 | 8.969 |
| 7 | 575.015,042 635.702,048 | 8 | 575.009,549 635.704,244 | 5.916 | 8 | 575.009,549 635.704,244 | 9 | 575.005,484 635.703,036 | 4.241 | 9 | 575.005,484 635.703,036 | 10 | 574.999,87 635.699,241 | 6.776 |
| 10 | 574.999,87 635.699,241 | 11 | 574.998,932 635.696,008 | 3.366 | 11 | 574.998,932 635.696,008 | 12 | 574.999,757 635.691,562 | 4.522 | 12 | 574.999,757 635.691,562 | 13 | 574.996,9 635.684,59 | 7.535 |

| Punct început | X / Y | Punct sfârșit | X / Y | Lungime segment | Punct început | X / Y | Punct sfârșit | X / Y | Lungime segment | Punct început | X / Y | Punct sfârșit | X / Y | Lungime segment |
|---------------|----------------------------|---------------|----------------------------|-----------------|---------------|----------------------------|---------------|----------------------------|-----------------|---------------|----------------------------|---------------|----------------------------|-----------------|
| 13 | 574.996,9 635.684,59 | 14 | 574.993,109 635.675,575 | 9.78 | 14 | 574.993,109 635.675,575 | 15 | 574.985,413 635.669,743 | 9.656 | 15 | 574.985,413 635.669,743 | 16 | 574.979,696 635.666,565 | 6.541 |
| 16 | 574.979,696 635.666,565 | 17 | 574.977,357 635.667,557 | 2.541 | 17 | 574.977,357 635.667,557 | 18 | 574.972,22 635.673,24 | 7.661 | 18 | 574.972,22 635.673,24 | 19 | 574.970,925 635.676,524 | 3.53 |
| 19 | 574.970,925 635.676,524 | 20 | 574.971,013 635.685,251 | 8.727 | 20 | 574.971,013 635.685,251 | 21 | 574.969,687 635.697,318 | 12.14 | 21 | 574.969,687 635.697,318 | 22 | 574.968,194 635.699,964 | 3.038 |
| 22 | 574.968,194 635.699,964 | 23 | 574.965,543 635.705,99 | 6.583 | 23 | 574.965,543 635.705,99 | 24 | 574.963,947 635.710,366 | 4.658 | 24 | 574.963,947 635.710,366 | 25 | 574.963,404 635.714,878 | 4.545 |
| 25 | 574.963,404 635.714,878 | 26 | 574.965,407 635.718,203 | 3.882 | 26 | 574.965,407 635.718,203 | 27 | 574.968,471 635.721,608 | 4.581 | 27 | 574.968,471 635.721,608 | 28 | 574.973,97 635.724,085 | 6.031 |
| 28 | 574.973,97 635.724,085 | 29 | 574.976,719 635.725,136 | 2.943 | 29 | 574.976,719 635.725,136 | 30 | 574.981,915 635.731,365 | 8.112 | 30 | 574.981,915 635.731,365 | 31 | 574.984,19 635.737,132 | 6.2 |
| 31 | 574.984,19 635.737,132 | 32 | 574.984,122 635.739,439 | 2.308 | 32 | 574.984,122 635.739,439 | 33 | 574.982,798 635.740,287 | 1.572 | 33 | 574.982,798 635.740,287 | 34 | 574.980,965 635.741,135 | 2.02 |
| 34 | 574.980,965 635.741,135 | 35 | 574.976,822 635.741,332 | 4.148 | 35 | 574.976,822 635.741,332 | 36 | 574.974,02 635.741,601 | 2.815 | 36 | 574.974,02 635.741,601 | 37 | 574.970,287 635.740,852 | 3.807 |
| 37 | 574.970,287 635.740,852 | 38 | 574.958,056 635.738,256 | 12.503 | 38 | 574.958,056 635.738,256 | 39 | 574.947,262 635.734,748 | 11.35 | 39 | 574.947,262 635.734,748 | 40 | 574.941,803 635.729,01 | 7.92 |
| 40 | 574.941,803 635.729,01 | 41 | 574.930,182 635.720,324 | 14.508 | 41 | 574.930,182 635.720,324 | 42 | 574.923,054 635.709,744 | 12.757 | 42 | 574.923,054 635.709,744 | 43 | 574.923,292 635.705,431 | 4.32 |
| 43 | 574.923,292 635.705,431 | 44 | 574.926,232 635.700,157 | 6.038 | 44 | 574.926,232 635.700,157 | 45 | 574.917,388 635.681,46 | 20.683 | 45 | 574.917,388 635.681,46 | 46 | 574.907,385 635.657,902 | 25.594 |
| 46 | 574.907,385 635.657,902 | 47 | 574.915,341 635.653,562 | 9.063 | 47 | 574.915,341 635.653,562 | 48 | 574.941,856 635.649,426 | 26.836 | 48 | 574.941,856 635.649,426 | 49 | 574.952,562 635.643,873 | 12.06 |
| 49 | 574.952,562 635.643,873 | 50 | 574.963,55 635.620,283 | 26.024 | 50 | 574.963,55 635.620,283 | 51 | 574.980,855 635.595,133 | 30.528 | 51 | 574.980,855 635.595,133 | 52 | 574.990,044 635.585,425 | 13.367 |
| 52 | 574.990,044 635.585,425 | 53 | 575.023,679 635.558,495 | 43.088 | 53 | 575.023,679 635.558,495 | 54 | 575.028,03 635.564,769 | 7.635 | 54 | 575.028,03 635.564,769 | 55 | 575.035,968 635.576,533 | 14.192 |
| 55 | 575.035,968 635.576,533 | 56 | 575.041,344 635.597,563 | 21.706 | 56 | 575.041,344 635.597,563 | 57 | 575.035,525 635.610,263 | 13.97 | 57 | 575.035,525 635.610,263 | 58 | 575.044,259 635.629,613 | 21.23 |
| 58 | 575.044,259 635.629,613 | 59 | 575.048,892 635.643,23 | 14.384 | 59 | 575.048,892 635.643,23 | 60 | 575.053,452 635.656,083 | 13.638 | 60 | 575.053,452 635.656,083 | 1 | 575.049,772 635.659,35 | 4.921 |

** Lungimile segmentelor sunt determinate în planul de proiecție Stereo 70 și sunt rotunjite la 1 milimetru.

*** Distanța dintre puncte este formată din segmente cumulate ce sunt mai mici decât valoarea 1 milimetru.

**DATE DESPRE IMOBILUL NR. 11695**

Oficiul de Cadastru și Publicitate Imobiliară NEAMT
Biroul de Cadastru și Publicitate Imobiliară Targu-Neamt

A. Partea I. Descrierea imobilului

TEREN Intravilan

Nr. cadastral vechi:477

Adresa: Loc. Pluton, Jud. Neamt

| Nr. Crt | Nr cadastral Nr. topografic | Suprafața* (mp) | Observații / Referințe |
|---------|-----------------------------|------------------------------------|------------------------------------------------------------------------------------------------------|
| A1 | 51831 | Din acte: 7.690 Masurata: 7.559 | Sector cadastral:219 Teren imprejmuit; Diferenta de suprafata se regaseste la imobilul cu id 3559 |

B. Partea II. Proprietari și acte

| Inscrieri privitoare la dreptul de proprietate și alte drepturi reale | | Referințe |
|--------------------------------------------------------------------------------------------|------------------------------------------------------------------------------------------------------------------------------------------------------------------------------------------------------------------------------------------------------------------------------------------------------------------------------------------------------------|-----------|
| 21863 / 01/09/2014 | | |
| Act Notarial nr. Contract de vânzare nr. 1235, din 29/08/2014 emis de NP Andronache Laura; | | |
| B1 | Intabulare, drept de PROPRIETATE, dobandit prin Conventie, cota actuala 1/1, cota initiala 1/1 1) GRIGORAȘ VASILE 2) GRIGORAȘ RODICA, soți | A1 |
| 11428 / 17/04/2015 | | |
| Act Administrativ nr. - documentatie cadastrala avizata, din 17/04/2015; | | |
| B2 | Se actualizeaza inscrierea in cartea funciara conform documentatiei cadastrale, in sensul repositionarii imobilului, deoarece s-a constatat o neconcordanta virtuala cu privire la datele referitoare la amplasamentul imobilului, care sunt eronate, coordonatele corecte fiind prezentate in dosarul de repositionare intocmit de PFA Baltatescu Adrian. | A1 |

C. Partea III. SARCINI .

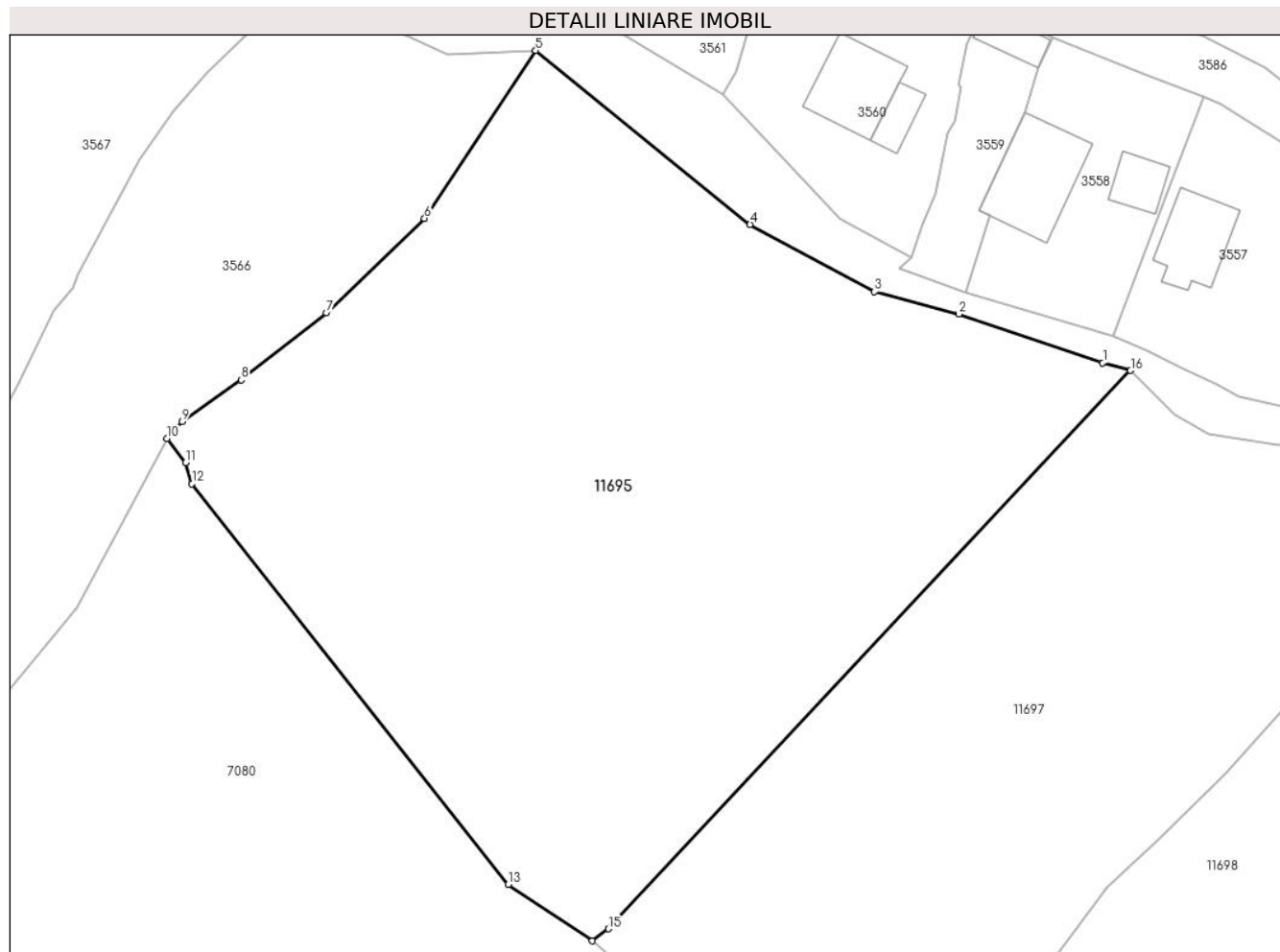
| Inscrieri privind dezmembramintele dreptului de proprietate, drepturi reale de garanție și sarcini | Referințe |
|----------------------------------------------------------------------------------------------------|-----------|
| NU SUNT | |

Anexa Nr. 1 La Partea I

Teren

| Nr cadastral | Suprafața (mp)* | Observații / Referințe |
|--------------|------------------------------------|------------------------------------------------------------|
| 51831 | Din acte: 7.690 Masurata: 7.559 | Diferenta de suprafata se regaseste la imobilul cu id 3559 |

* Suprafața este determinată în planul de proiecție Stereo 70.



Date referitoare la teren

| Crt | Categorie folosință | Intra vilan | Suprafața (mp) | Tarla | Parcelă | Nr. topo | Observații / Referințe |
|-----|---------------------|-------------|----------------|-------|---------|----------|------------------------|
| 1 | faneata | DA | 7.559 | - | - | - | |

Lungime Segmente

1) Valorile lungimilor segmentelor sunt obținute din proiecție în plan.

| Punct început | X / Y | Punct sfârșit | X / Y | Lungime segment (** (m) |
|---------------|----------------------------|---------------|----------------------------|-------------------------|
| 1 | 575.205,653 635.595,913 | 2 | 575.186,147 635.602,53 | 20.598 |
| 2 | 575.186,147 635.602,53 | 3 | 575.174,713 635.605,55 | 11.826 |
| 3 | 575.174,713 635.605,55 | 4 | 575.157,871 635.614,655 | 19.146 |
| 4 | 575.157,871 635.614,655 | 5 | 575.128,832 635.638,224 | 37.4 |
| 5 | 575.128,832 635.638,224 | 6 | 575.113,776 635.615,49 | 27.268 |

| Punct început | X / Y | Punct sfârșit | X / Y | Lungime segment (** (m) |
|---------------|----------------------------|---------------|----------------------------|-------------------------|
| 6 | 575.113,776 635.615,49 | 7 | 575.100,53 635.602,655 | 18.444 |
| 7 | 575.100,53 635.602,655 | 8 | 575.088,946 635.593,599 | 14.704 |
| 8 | 575.088,946 635.593,599 | 9 | 575.080,941 635.587,959 | 9.792 |
| 9 | 575.080,941 635.587,959 | 10 | 575.078,87 635.585,655 | 3.098 |
| 10 | 575.078,87 635.585,655 | 11 | 575.081,436 635.582,405 | 4.141 |
| 11 | 575.081,436 635.582,405 | 12 | 575.082,287 635.579,529 | 2.999 |
| 12 | 575.082,287 635.579,529 | 13 | 575.125,112 635.525,257 | 69.133 |
| 13 | 575.125,112 635.525,257 | 14 | 575.136,519 635.517,631 | 13.721 |
| 14 | 575.136,519 635.517,631 | 15 | 575.138,687 635.519,256 | 2.709 |
| 15 | 575.138,687 635.519,256 | 16 | 575.209,416 635.594,871 | 103.538 |
| 16 | 575.209,416 635.594,871 | 1 | 575.205,653 635.595,913 | 3.905 |

** Lungimile segmentelor sunt determinate în planul de proiecție Stereo 70 și sunt rotunjite la 1 milimetru.

*** Distanța dintre puncte este formată din segmente cumulate ce sunt mai mici decât valoarea 1 milimetru.

**DATE DESPRE IMOBILUL NR. 11696**

Oficiul de Cadastru și Publicitate Imobiliară NEAMT
Biroul de Cadastru și Publicitate Imobiliară Targu-Neamt

A. Partea I. Descrierea imobilului

TEREN Intravilan

Nr. CF vechi:374
Nr. cadastral vechi:478

Adresa: Loc. Pluton, Str Agăpieni, Jud. Neamt

| Nr. Crt | Nr cadastral Nr. topografic | Suprafața* (mp) | Observații / Referințe |
|---------|-----------------------------|----------------------------------|--------------------------------------------------------------------------------------------------------------|
| A1 | 50908 | Din acte: 6.849 Masurata: 291 | Sector cadastral:219 Teren imprejmuit; Diferenta de suprafata se regaseste la imobilele cu id 3557, 11697 |

B. Partea II. Proprietari și acte

| Inscrieri privitoare la dreptul de proprietate și alte drepturi reale | | Referințe |
|------------------------------------------------------------------------------------|-------------------------------------------------------------------------------------------------------------------------------------------------------------------------------------------------------------------------------------------------------------------------------------------------------------------------------------------------------------------------------------------------------------------------------------------------------------------------------------------------------------------------------------------------------------------------------------|-----------|
| 3293 / 09/05/2007 | | |
| Act Notarial nr. 1329, din 08/05/2007 emis de BNP David Radu Constantin; | | |
| B1 | Intabulare, drept de PROPRIETATE, dobandit prin Conventie, cota actuala 1/1, cota initiala 1/1 1) GRIGORAȘ VASILE 2) GRIGORAȘ RODICA , - soti <i>OBSERVATII: (provenita din conversia CF 374)</i> | A1 |
| 20462 / 14/08/2014 | | |
| Act Administrativ nr. 825, din 14/08/2014 emis de OCPI Neamt - Serviciul cadastru; | | |
| B2 | Se actualizeaza inscrierea in cartea funciara conform documentatiei cadastrale, in sensul repositionarii imobilului, deoarece s-a constatat o neconcordanta virtuala, intre imobilul descris sub A1 si imobilul a carei documentatie cadastrala a fost depusa spre avizare si inregistrata sub nr. 19920/2014, cu termen de solutionare 19.08.2014, cu privire la datele referitoare la amplasamentul imobilului, care sunt eronate, coordonatele corecte fiind prezentate in dosarul de repositionare intocmit de PFA Baltatescu Adrian, in urma masuratorilor efectuate la teren. | A1 |
| 11426 / 17/04/2015 | | |
| Act Administrativ nr. - documentatie cadastrala, din 20/04/2015; | | |
| B3 | Se noteaza respingerea cererii avand ca obiect repositionare imobil | A1 |
| 26001 / 06/08/2015 | | |
| Act Administrativ nr. - documentatie cadastrala, din 01/09/2015; | | |
| B4 | Se actualizeaza inscrierea in cartea funciara conform documentatiei cadastrale, in sensul repositionarii imobilului, deoarece s-a constatat o neconcordanta virtuala cu privire la datele referitoare la amplasamentul imobilului, care sunt eronate, coordonatele corecte fiind prezentate in dosarul de repositionare intocmit de PFA Baltatescu Adrian. | A1 |

C. Partea III. SARCINI

| Inscrieri privind dezmembramintele dreptului de proprietate, drepturi reale de garanție și sarcini | | Referințe |
|----------------------------------------------------------------------------------------------------|------------------------------------------------------------------------------------------------------------------------------------------------------------------------|-----------|
| 3293 / 09/05/2007 | | |
| Act Notarial nr. 1329, din 08/05/2007 emis de BNP David Radu Constantin; | | |
| C1 | Se noteaza clauza de intretinere in favoarea, 1) GRIGORAȘ VASILE 2) GRIGORAȘ MARIA , - soti <i>OBSERVATII: (provenita din conversia CF 374)</i> | A1 |
| 3295 / 09/05/2007 | | |
| Act Notarial nr. 1329, din 08/05/2007 emis de BNP David Radu Constantin; | | |

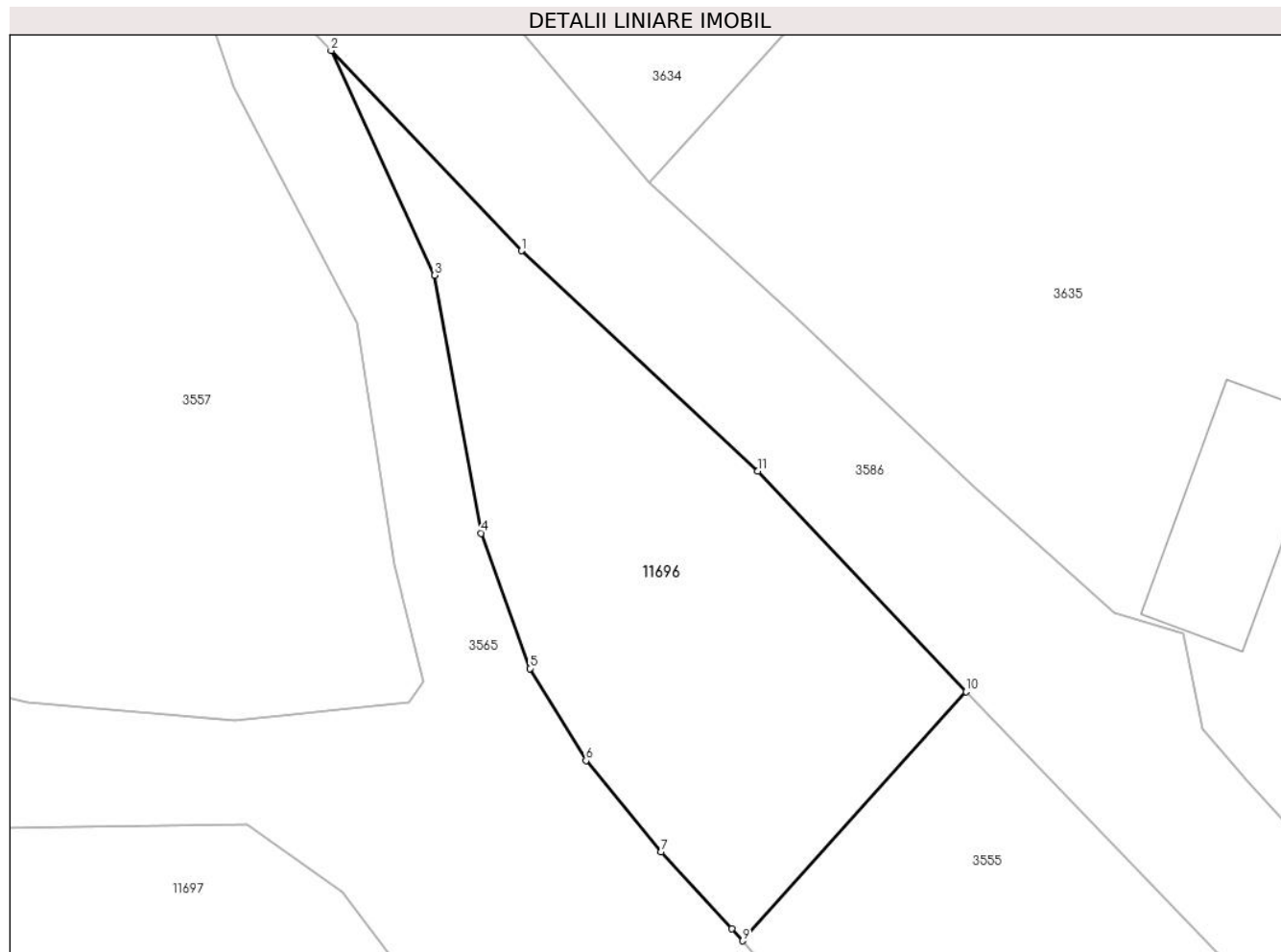
| Inscrieri privind dezmembramintele dreptului de proprietate, drepturi reale de garanție și sarcini | | Referințe |
|----------------------------------------------------------------------------------------------------|---------------------------------------------------------------------------|-----------|
| C2 | Intabulare, drept de UZUFRACT VIAGER, cota actuala 1/1, cota initiala 1/1 | A1 |
| | 1) GRIGORAȘ VASILE | |
| | 2) GRIGORAȘ MARIA , - soti | |
| | <i>OBSERVATII: (provenita din conversia CF 374)</i> | |

Anexa Nr. 1 La Partea I

Teren

| | | |
|--------------|----------------------------------|--------------------------------------------------------------------|
| Nr cadastral | Suprafața (mp)* | Observații / Referințe |
| 50908 | Din acte: 6.849 Masurata: 291 | Diferenta de suprafata se regaseste la imobilele cu id 3557, 11697 |

* Suprafața este determinată în planul de proiecție Stereo 70.



Date referitoare la teren

| Crt | Categorie folosință | Intra vilan | Suprafața (mp) | Tarla | Parcelă | Nr. topo | Observații / Referințe |
|-----|---------------------|-------------|----------------|-------|---------|----------|------------------------|
| 1 | neproductiv | DA | 291 | - | - | - | |

Lungime Segmente

1) Valorile lungimilor segmentelor sunt obținute din proiecție în plan.

| Punct început | X / Y | Punct sfârșit | X / Y | Lungime segment (** (m) |
|---------------|----------------------------|---------------|----------------------------|-------------------------|
| 1 | 575.250,098 635.607,669 | 2 | 575.242,574 635.615,589 | 10.924 |
| 2 | 575.242,574 635.615,589 | 3 | 575.246,673 635.606,71 | 9.779 |
| 3 | 575.246,673 635.606,71 | 4 | 575.248,511 635.596,507 | 10.367 |
| 4 | 575.248,511 635.596,507 | 5 | 575.250,431 635.591,16 | 5.681 |
| 5 | 575.250,431 635.591,16 | 6 | 575.252,646 635.587,521 | 4.26 |

| Punct început | X / Y | Punct sfârşit | X / Y | Lungime segment (** (m) |
|------------------|----------------------------|------------------|----------------------------|-------------------------------|
| 6 | 575.252,646 635.587,521 | 7 | 575.255,614 635.583,909 | 4.675 |
| 7 | 575.255,614 635.583,909 | 8 | 575.258,417 635.580,87 | 4.134 |
| 8 | 575.258,417 635.580,87 | 9 | 575.258,833 635.580,395 | 0.631 |
| 9 | 575.258,833 635.580,395 | 10 | 575.267,679 635.590,24 | 13.235 |
| 10 | 575.267,679 635.590,24 | 11 | 575.259,444 635.598,971 | 12.002 |
| 11 | 575.259,444 635.598,971 | 1 | 575.250,098 635.607,669 | 12.767 |

** Lungimile segmentelor sunt determinate în planul de proiecție Stereo 70 și sunt rotunjite la 1 milimetru.

*** Distanța dintre puncte este formată din segmente cumulate ce sunt mai mici decât valoarea 1 milimetru.

**DATE DESPRE IMOBILUL NR. 11697**

Oficiul de Cadastru și Publicitate Imobiliară NEAMT
Biroul de Cadastru și Publicitate Imobiliară Targu-Neamt

A. Partea I. Descrierea imobilului

TEREN Intravilan

Nr. CF vechi:374
Nr. cadastral vechi:478

Adresa: Loc. Pluton, Jud. Neamt

| Nr. Crt | Nr cadastral Nr. topografic | Suprafața* (mp) | Observații / Referințe |
|---------|-----------------------------|------------------------------------|--------------------------------------------------------------------------------------------------------------|
| A1 | 50908 | Din acte: 6.849 Masurata: 5.197 | Sector cadastral:219 Teren imprejmuit; Diferenta de suprafata se regaseste la imobilele cu id 3557, 11696 |

B. Partea II. Proprietari și acte

| Inscrieri privitoare la dreptul de proprietate și alte drepturi reale | Referințe |
|-------------------------------------------------------------------------------------------------------------------------------------------------------------------------------------------------------------------------------------------------------------------------------------------------------------------------------------------------------------------------------------------------------------------------------------------------------------------------------------------------------------------------------------------------------------------------------------|-----------|
| 3293 / 09/05/2007 | |
| Act Notarial nr. 1329, din 08/05/2007 emis de BNP David Radu Constantin; | |
| B1 | A1 |
| Intabulare, drept de PROPRIETATE, dobandit prin Conventie, cota actuala 1/1, cota initiala 1/1 | |
| 1) GRIGORAȘ VASILE | |
| 2) GRIGORAȘ RODICA, - soti | |
| OBSERVATII: (provenita din conversia CF 374) | |
| 20462 / 14/08/2014 | |
| Act Administrativ nr. 825, din 14/08/2014 emis de OCPI Neamt - Serviciul cadastru; | |
| B2 | A1 |
| Se actualizeaza inscrierea in cartea funciara conform documentatiei cadastrale, in sensul repositionarii imobilului, deoarece s-a constatat o neconcordanta virtuala, intre imobilul descris sub A1 si imobilul a carei documentatie cadastrala a fost depusa spre avizare si inregistrata sub nr. 19920/2014, cu termen de solutionare 19.08.2014, cu privire la datele referitoare la amplasamentul imobilului, care sunt eronate, coordonatele corecte fiind prezentate in dosarul de repositionare intocmit de PFA Baltatescu Adrian, in urma masuratorilor efectuate la teren. | |
| 11426 / 17/04/2015 | |
| Act Administrativ nr. - documentatie cadastrala, din 20/04/2015; | |
| B3 | A1 |
| Se noteaza respingerea cererii avand ca obiect repositionare imobil | |
| 26001 / 06/08/2015 | |
| Act Administrativ nr. - documentatie cadastrala, din 01/09/2015; | |
| B4 | A1 |
| Se actualizeaza inscrierea in cartea funciara conform documentatiei cadastrale, in sensul repositionarii imobilului, deoarece s-a constatat o neconcordanta virtuala cu privire la datele referitoare la amplasamentul imobilului, care sunt eronate, coordonatele corecte fiind prezentate in dosarul de repositionare intocmit de PFA Baltatescu Adrian. | |

C. Partea III. SARCINI

| Inscrieri privind dezmembramintele dreptului de proprietate, drepturi reale de garanție și sarcini | Referințe |
|----------------------------------------------------------------------------------------------------|-----------|
| 3293 / 09/05/2007 | |
| Act Notarial nr. 1329, din 08/05/2007 emis de BNP David Radu Constantin; | |
| C1 | A1 |
| Se noteaza clauza de intretinere in favoarea, | |
| 1) GRIGORAȘ VASILE | |
| 2) GRIGORAȘ MARIA, - soti | |
| OBSERVATII: (provenita din conversia CF 374) | |
| 3295 / 09/05/2007 | |
| Act Notarial nr. 1329, din 08/05/2007 emis de BNP David Radu Constantin; | |

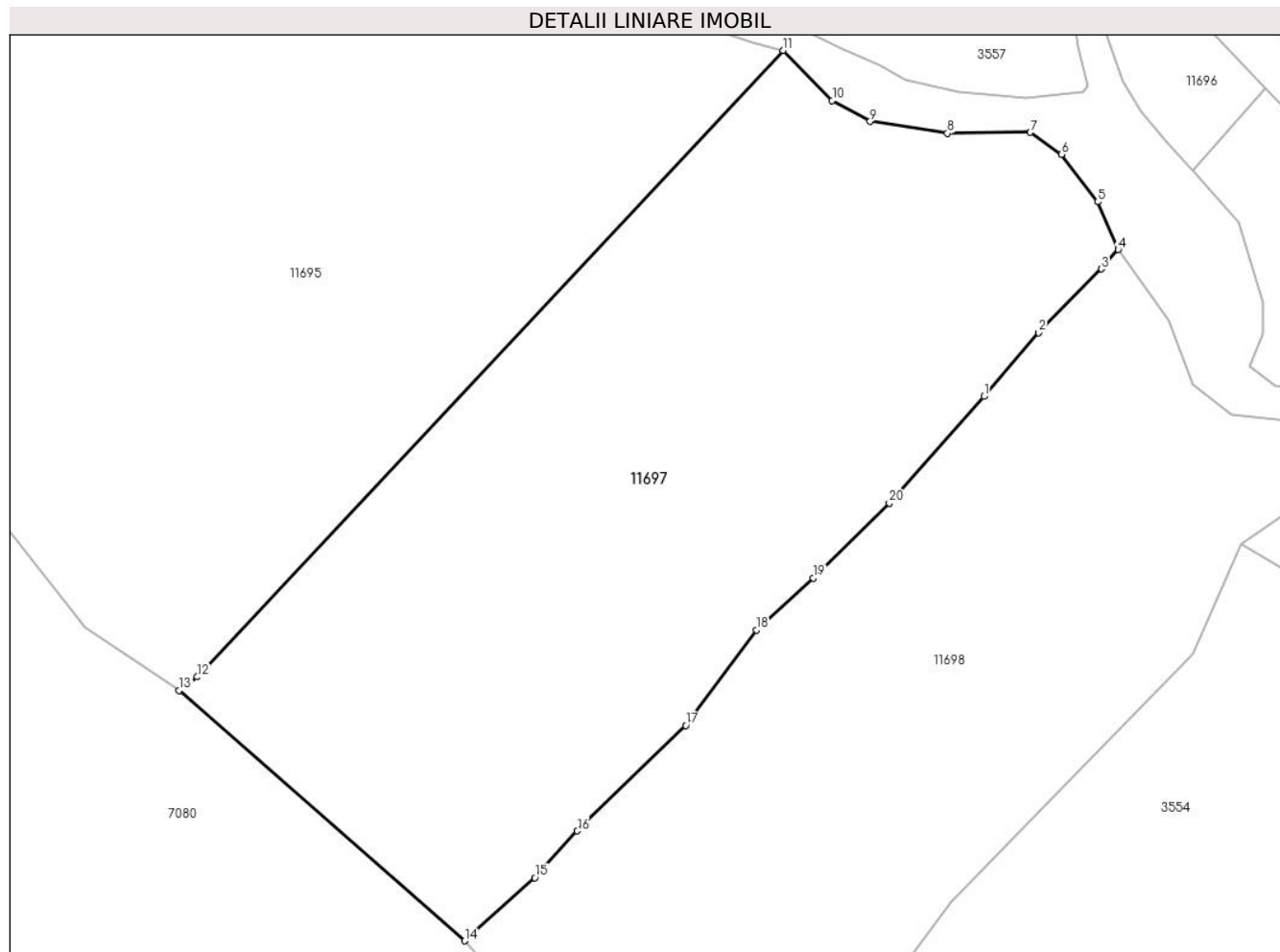
| Inscrieri privind dezmembramintele dreptului de proprietate, drepturi reale de garanție și sarcini | | Referințe |
|----------------------------------------------------------------------------------------------------|---------------------------------------------------------------------------|-----------|
| C2 | Intabulare, drept de UZUFRACT VIAGER, cota actuala 1/1, cota initiala 1/1 | A1 |
| | 1) GRIGORAȘ VASILE | |
| | 2) GRIGORAȘ MARIA , - soti | |
| | <i>OBSERVATII: (provenita din conversia CF 374)</i> | |

Anexa Nr. 1 La Partea I

Teren

| | | |
|--------------|------------------------------------|--------------------------------------------------------------------|
| Nr cadastral | Suprafața (mp)* | Observații / Referințe |
| 50908 | Din acte: 6.849 Masurata: 5.197 | Diferenta de suprafata se regaseste la imobilele cu id 3557, 11696 |

* Suprafața este determinată în planul de proiecție Stereo 70.



Date referitoare la teren

| Crt | Categorie folosință | Intra vilan | Suprafața (mp) | Tarla | Parcelă | Nr. topo | Observații / Referințe |
|-----|---------------------|-------------|----------------|-------|---------|----------|------------------------|
| 1 | faneata | DA | 5.197 | - | - | - | |

Lungime Segmente

1) Valorile lungimilor segmentelor sunt obținute din proiecție în plan.

| Punct început | X / Y | Punct sfârșit | X / Y | Lungime segment (** (m) |
|---------------|----------------------------|---------------|----------------------------|-------------------------|
| 1 | 575.233,666 635.553,114 | 2 | 575.240,247 635.560,802 | 10.12 |
| 2 | 575.240,247 635.560,802 | 3 | 575.247,842 635.568,509 | 10.82 |
| 3 | 575.247,842 635.568,509 | 4 | 575.249,863 635.570,834 | 3.081 |
| 4 | 575.249,863 635.570,834 | 5 | 575.247,389 635.576,605 | 6.279 |
| 5 | 575.247,389 635.576,605 | 6 | 575.243,008 635.582,315 | 7.197 |

| Punct început | X / Y | Punct sfârșit | X / Y | Lungime segment (** (m) |
|---------------|----------------------------|---------------|----------------------------|-------------------------|
| 6 | 575.243,008 635.582,315 | 7 | 575.239,248 635.584,986 | 4.612 |
| 7 | 575.239,248 635.584,986 | 8 | 575.229,254 635.584,865 | 9.995 |
| 8 | 575.229,254 635.584,865 | 9 | 575.219,923 635.586,309 | 9.442 |
| 9 | 575.219,923 635.586,309 | 10 | 575.215,347 635.588,836 | 5.227 |
| 10 | 575.215,347 635.588,836 | 11 | 575.209,416 635.594,871 | 8.462 |
| 11 | 575.209,416 635.594,871 | 12 | 575.138,687 635.519,256 | 103.538 |
| 12 | 575.138,687 635.519,256 | 13 | 575.136,519 635.517,631 | 2.709 |
| 13 | 575.136,519 635.517,631 | 14 | 575.170,955 635.487,403 | 45.821 |
| 14 | 575.170,955 635.487,403 | 15 | 575.179,436 635.495,014 | 11.395 |
| 15 | 575.179,436 635.495,014 | 16 | 575.184,578 635.500,667 | 7.642 |
| 16 | 575.184,578 635.500,667 | 17 | 575.197,666 635.513,41 | 18.267 |
| 17 | 575.197,666 635.513,41 | 18 | 575.206,177 635.524,91 | 14.307 |
| 18 | 575.206,177 635.524,91 | 19 | 575.213,056 635.531,203 | 9.323 |
| 19 | 575.213,056 635.531,203 | 20 | 575.222,244 635.540,218 | 12.872 |
| 20 | 575.222,244 635.540,218 | 1 | 575.233,666 635.553,114 | 17.227 |

** Lungimile segmentelor sunt determinate în planul de proiecție Stereo 70 și sunt rotunjite la 1 milimetru.

*** Distanța dintre puncte este formată din segmente cumulate ce sunt mai mici decât valoarea 1 milimetru.

**DATE DESPRE IMOBILUL NR. 11698**

Oficiul de Cadastru și Publicitate Imobiliară NEAMT
Biroul de Cadastru și Publicitate Imobiliară Targu-Neamt

A. Partea I. Descrierea imobilului

TEREN Intravilan

Adresa: Loc. Pluton, Jud. Neamt

| Nr. Crt | Nr cadastral Nr. topografic | Suprafața* (mp) | Observații / Referințe |
|---------|-----------------------------|------------------------------------|------------------------------------------------------------------------------------------------------|
| A1 | | Din acte: 4.987 Masurata: 4.369 | Sector cadastral:219 Teren imprejmuit; Diferenta de suprafata se regaseste la imobilul cu id 3555 |

B. Partea II. Proprietari și acte

| Inscrieri privitoare la dreptul de proprietate și alte drepturi reale | | Referințe |
|------------------------------------------------------------------------------|----------------------------------------------------------------------------------------------------------------------------------------------------|-----------|
| / | | |
| Act Administrativ nr. 7837, din 10/05/2023 emis de PRIMARIA COMUNEI PIPIRIG; | | |
| B1 | Inscrierea posesiei, drept de PROPRIETATE, dobandit prin Lege, cota actuala 1/1, cota initiala 1/1 1) AVÎRVAREI DUMITRU 2) AVÎRVAREI VIORICA | A1 |

C. Partea III. SARCINI .

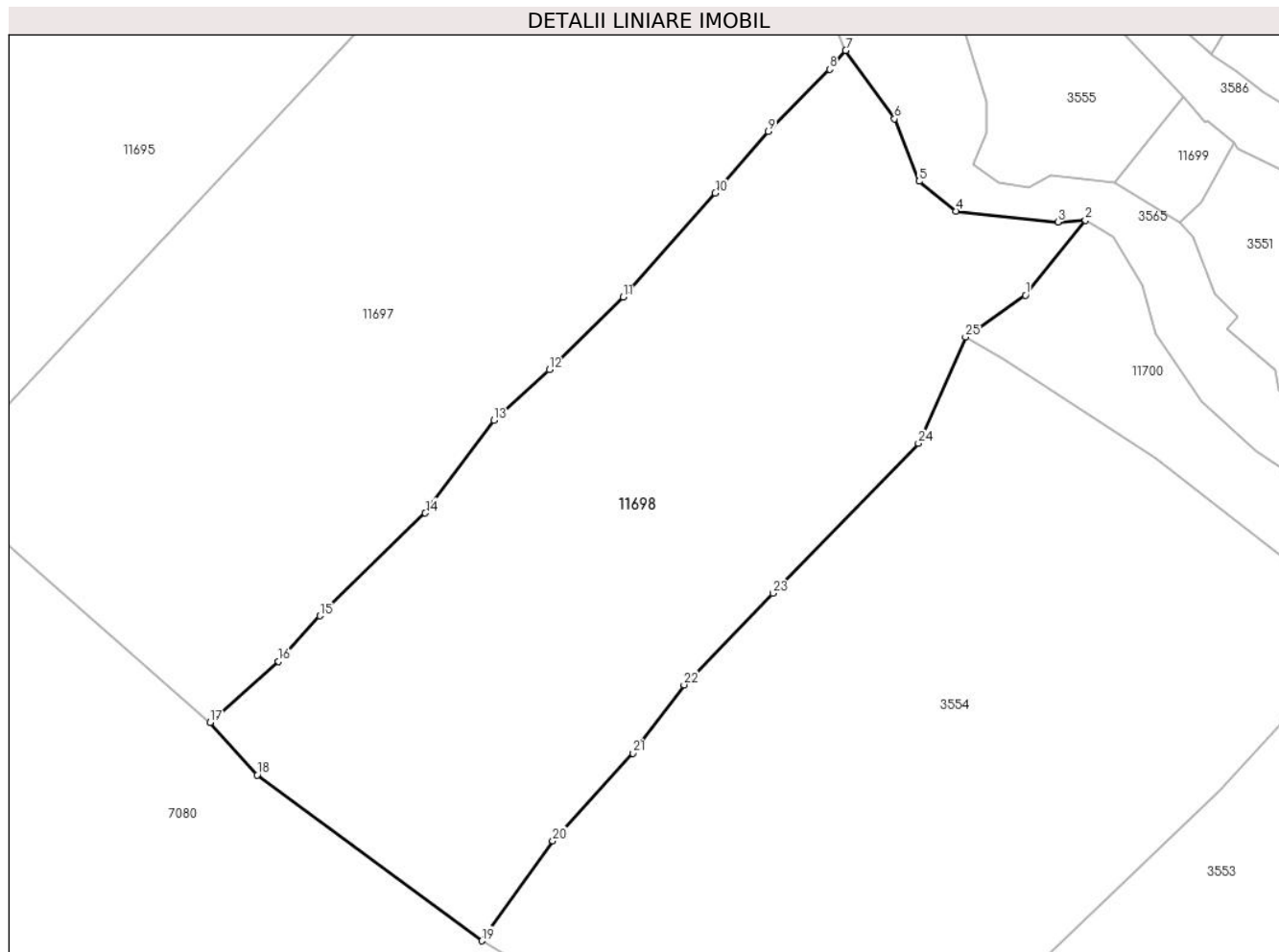
| Inscrieri privind dezmembramintele dreptului de proprietate, drepturi reale de garanție și sarcini | Referințe |
|----------------------------------------------------------------------------------------------------|-----------|
| NU SUNT | |

Anexa Nr. 1 La Partea I

Teren

| | | |
|--------------|------------------------------------|------------------------------------------------------------|
| Nr cadastral | Suprafața (mp)* | Observații / Referințe |
| | Din acte: 4.987 Masurata: 4.369 | Diferenta de suprafata se regaseste la imobilul cu id 3555 |

* Suprafața este determinată în planul de proiecție Stereo 70.



Date referitoare la teren

| Crt | Categorie folosință | Intra vilan | Suprafața (mp) | Tarla | Parcelă | Nr. topo | Observații / Referințe |
|-----|---------------------|-------------|----------------|-------|---------|----------|------------------------|
| 1 | faneata | DA | 4.369 | - | - | - | |

Lungime Segmente

1) Valorile lungimilor segmentelor sunt obținute din proiecție în plan.

| Punct început | X / Y | Punct sfârșit | X / Y | Lungime segment (** (m) |
|---------------|----------------------------|---------------|----------------------------|-------------------------|
| 1 | 575.272,192 635.540,445 | 2 | 575.279,589 635.549,776 | 11.907 |
| 3 | 575.276,189 635.549,53 | 4 | 575.263,54 635.550,873 | 12.72 |
| 5 | 575.258,958 635.554,597 | 6 | 575.255,912 635.562,357 | 8.336 |
| 7 | 575.249,863 635.570,834 | 8 | 575.247,842 635.568,509 | 3.081 |
| 9 | 575.240,247 635.560,802 | 10 | 575.233,666 635.553,114 | 10.12 |

| Punct început | X / Y | Punct sfârșit | X / Y | Lungime segment (** (m) |
|---------------|----------------------------|---------------|----------------------------|-------------------------|
| 2 | 575.279,589 635.549,776 | 3 | 575.276,189 635.549,53 | 3.409 |
| 4 | 575.263,54 635.550,873 | 5 | 575.258,958 635.554,597 | 5.904 |
| 6 | 575.255,912 635.562,357 | 7 | 575.249,863 635.570,834 | 10.414 |
| 8 | 575.247,842 635.568,509 | 9 | 575.240,247 635.560,802 | 10.82 |
| 10 | 575.233,666 635.553,114 | 11 | 575.222,244 635.540,218 | 17.227 |

| Punct început | X / Y | Punct sfârșit | X / Y | Lungime segment (** (m) |
|---------------|----------------------------|---------------|----------------------------|-------------------------|
| 11 | 575.222,244 635.540,218 | 12 | 575.213,056 635.531,203 | 12.872 |
| 13 | 575.206,177 635.524,91 | 14 | 575.197,666 635.513,41 | 14.307 |
| 15 | 575.184,578 635.500,667 | 16 | 575.179,436 635.495,014 | 7.642 |
| 17 | 575.170,955 635.487,403 | 18 | 575.176,796 635.480,895 | 8.745 |
| 19 | 575.204,66 635.460,317 | 20 | 575.213,492 635.472,736 | 15.239 |
| 21 | 575.223,407 635.483,595 | 22 | 575.229,781 635.492,093 | 10.623 |
| 23 | 575.240,819 635.503,453 | 24 | 575.258,892 635.522,054 | 25.935 |
| 25 | 575.264,728 635.535,266 | 1 | 575.272,192 635.540,445 | 9.085 |

| Punct început | X / Y | Punct sfârșit | X / Y | Lungime segment (** (m) |
|---------------|----------------------------|---------------|----------------------------|-------------------------|
| 12 | 575.213,056 635.531,203 | 13 | 575.206,177 635.524,91 | 9.323 |
| 14 | 575.197,666 635.513,41 | 15 | 575.184,578 635.500,667 | 18.267 |
| 16 | 575.179,436 635.495,014 | 17 | 575.170,955 635.487,403 | 11.395 |
| 18 | 575.176,796 635.480,895 | 19 | 575.204,66 635.460,317 | 34.639 |
| 20 | 575.213,492 635.472,736 | 21 | 575.223,407 635.483,595 | 14.705 |
| 22 | 575.229,781 635.492,093 | 23 | 575.240,819 635.503,453 | 15.839 |
| 24 | 575.258,892 635.522,054 | 25 | 575.264,728 635.535,266 | 14.444 |

** Lungimile segmentelor sunt determinate în planul de proiecție Stereo 70 și sunt rotunjite la 1 milimetru.

*** Distanța dintre puncte este formată din segmente cumulate ce sunt mai mici decât valoarea 1 milimetru.

**DATE DESPRE IMOBILUL NR. 11699**

Oficiul de Cadastru și Publicitate Imobiliară NEAMT
Biroul de Cadastru și Publicitate Imobiliară Targu-Neamt

A. Partea I. Descrierea imobilului

TEREN Intravilan

Adresa: Loc. Pluton, Jud. Neamt

| Nr. Crt | Nr cadastral Nr. topografic | Suprafața* (mp) | Observații / Referințe |
|---------|-----------------------------|-----------------|----------------------------------------|
| A1 | | 118 | Sector cadastral:219 Teren imprejmuit; |

B. Partea II. Proprietari și acte

| Inscrieri privitoare la dreptul de proprietate și alte drepturi reale | | Referințe |
|-----------------------------------------------------------------------|------------------------------------------------------------------------------------------------------|-----------|
| / | | |
| Act Normativ nr. 7, din 13/03/1996 emis de GUVERNUL ROMÂNIEI; | | |
| B1 | Inscrierea provizorie, drept de PROPRIETATE, dobandit prin Lege, cota actuala 1/1, cota initiala 1/1 | A1 |
| 1) COMUNA PIPIRIG, CIF:99999999999999, PROPRIETAR NEIDENTIFICAT | | |

C. Partea III. SARCINI .

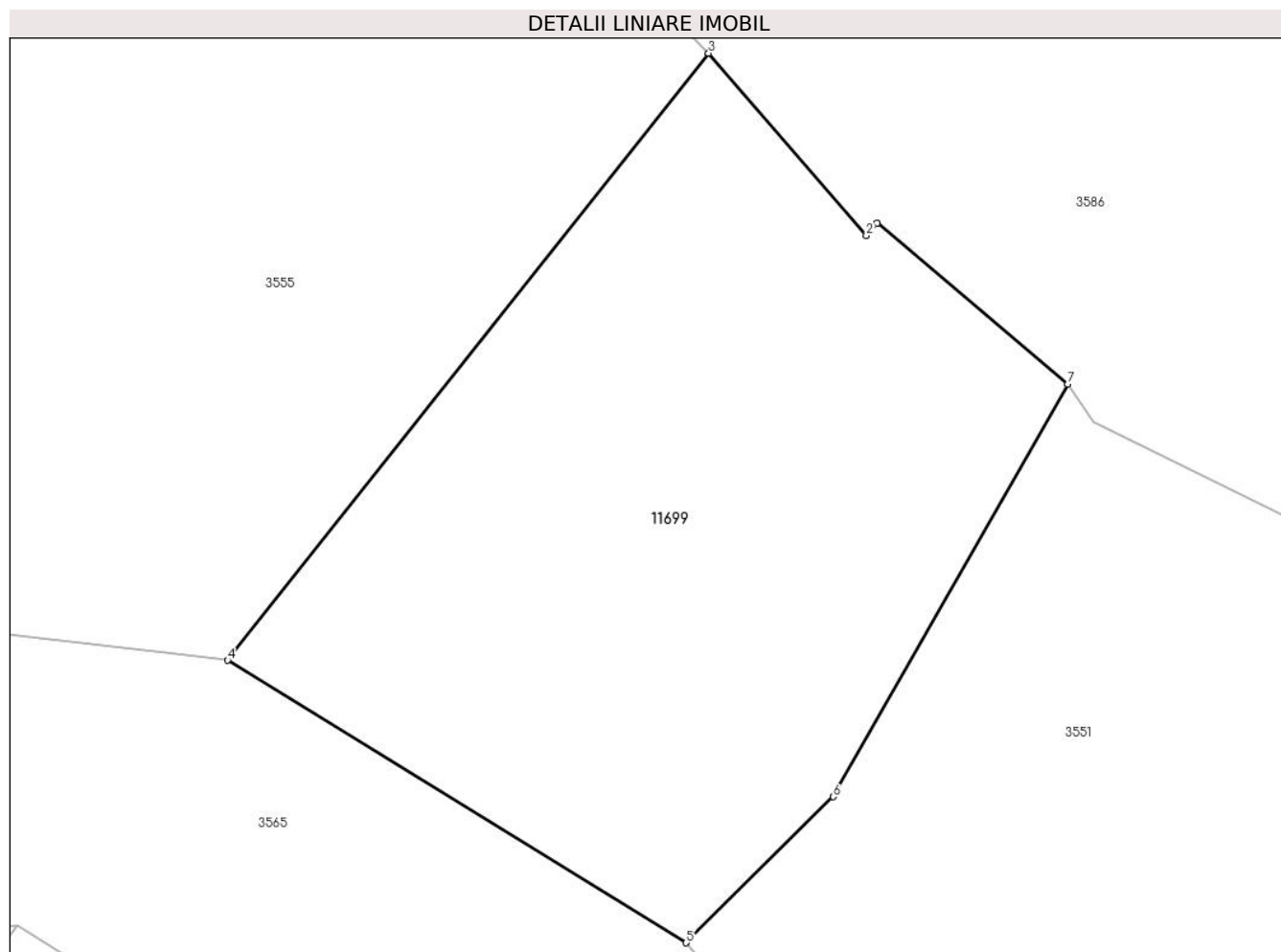
| Inscrieri privind dezmembramintele dreptului de proprietate, drepturi reale de garanție și sarcini | Referințe |
|----------------------------------------------------------------------------------------------------|-----------|
| NU SUNT | |

Anexa Nr. 1 La Partea I

Teren

| Nr cadastral | Suprafața (mp)* | Observații / Referințe |
|--------------|-----------------|------------------------|
| | 118 | |

* Suprafața este determinată în planul de proiecție Stereo 70.



Date referitoare la teren

| Crt | Categorie folosință | Intra vilan | Suprafața (mp) | Tarla | Parcelă | Nr. topo | Observații / Referințe |
|-----|---------------------|-------------|----------------|-------|---------|----------|------------------------|
| 1 | faneata | DA | 118 | - | - | - | |

Lungime Segmente

1) Valorile lungimilor segmentelor sunt obținute din proiecție în plan.

| Punct început | X / Y | Punct sfârșit | X / Y | Lungime segment (** (m) |
|---------------|----------------------------|---------------|----------------------------|-------------------------|
| 1 | 575.294,732 635.562,146 | 2 | 575.294,543 635.561,93 | 0.287 |
| 2 | 575.294,543 635.561,93 | 3 | 575.291,765 635.565,138 | 4.244 |
| 3 | 575.291,765 635.565,138 | 4 | 575.283,294 635.554,451 | 13.637 |
| 4 | 575.283,294 635.554,451 | 5 | 575.291,37 635.549,481 | 9.483 |
| 5 | 575.291,37 635.549,481 | 6 | 575.293,961 635.552,05 | 3.649 |

| Punct început | X / Y | Punct sfârșit | X / Y | Lungime segment (** (m) |
|---------------|----------------------------|---------------|----------------------------|-------------------------|
| 6 | 575.293,961 635.552,05 | 7 | 575.298,091 635.559,313 | 8.355 |
| 7 | 575.298,091 635.559,313 | 1 | 575.294,732 635.562,146 | 4.394 |

** Lungimile segmentelor sunt determinate în planul de proiecție Stereo 70 și sunt rotunjite la 1 milimetru.

*** Distanța dintre puncte este formată din segmente cumulate ce sunt mai mici decât valoarea 1 milimetru.

**DATE DESPRE IMOBILUL NR. 11700**

Oficiul de Cadastru și Publicitate Imobiliară NEAMT
Biroul de Cadastru și Publicitate Imobiliară Targu-Neamt

A. Partea I. Descrierea imobilului

TEREN Intravilan

Adresa: Loc. Pluton, Jud. Neamt

| Nr. Crt | Nr cadastral Nr. topografic | Suprafața* (mp) | Observații / Referințe |
|---------|-----------------------------|-----------------|----------------------------------------|
| A1 | | 920 | Sector cadastral:219 Teren imprejmuit; |

B. Partea II. Proprietari și acte

| Inscrieri privitoare la dreptul de proprietate și alte drepturi reale | | Referințe |
|-----------------------------------------------------------------------|-------------------------------------------------------------------------------------------------------------------------------------------------------------------------|-----------|
| / | | |
| Act Normativ nr. 7, din 13/03/1996 emis de GUVERNUL ROMÂNIEI; | | |
| B1 | Inscrierea provizorie, drept de PROPRIETATE, dobandit prin Lege, cota actuala 1/1, cota initiala 1/1 1) COMUNA PIPIRIG, CIF:99999999999999, PROPRIETAR NEIDENTIFICAT | A1 |

C. Partea III. SARCINI .

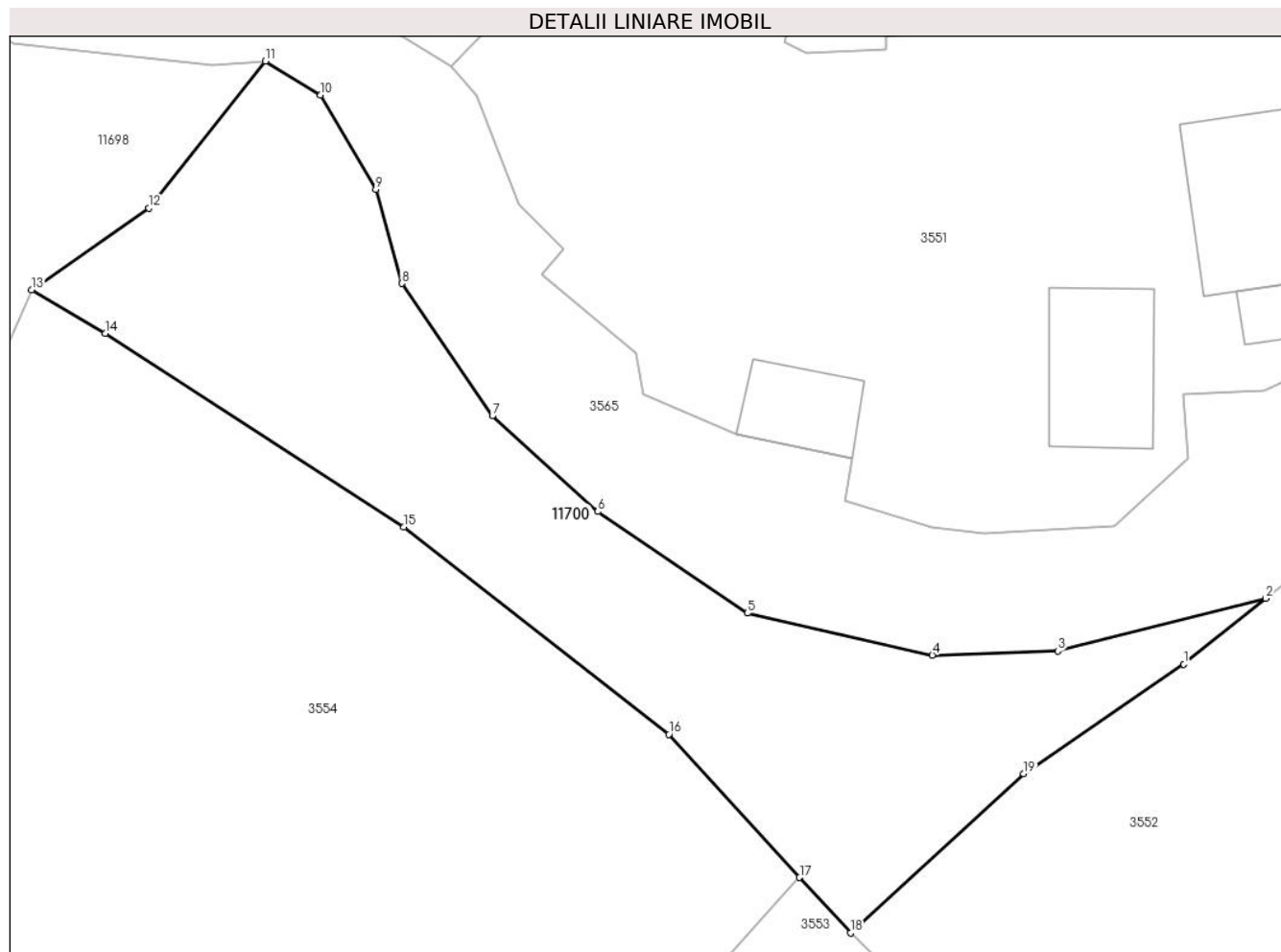
| Inscrieri privind dezmembramintele dreptului de proprietate, drepturi reale de garanție și sarcini | Referințe |
|----------------------------------------------------------------------------------------------------|-----------|
| NU SUNT | |

Anexa Nr. 1 La Partea I

Teren

| | | |
|--------------|-----------------|------------------------|
| Nr cadastral | Suprafața (mp)* | Observații / Referințe |
| | 920 | |

* Suprafața este determinată în planul de proiecție Stereo 70.



Date referitoare la teren

| Crt | Categorie folosință | Intravilan | Suprafața (mp) | Tarla | Parcelă | Nr. topo | Observații / Referințe |
|-----|---------------------|------------|----------------|-------|---------|----------|------------------------|
| 1 | pașune | DA | 920 | - | - | - | |

Lungime Segmente

1) Valorile lungimilor segmentelor sunt obținute din proiecție în plan.

| Punct început | X / Y | Punct sfârșit | X / Y | Lungime segment (** (m) |
|---------------|----------------------------|---------------|----------------------------|-------------------------|
| 1 | 575.337,996 635.511,475 | 2 | 575.343,204 635.515,662 | 6.682 |
| 2 | 575.343,204 635.515,662 | 3 | 575.329,984 635.512,312 | 13.638 |
| 3 | 575.329,984 635.512,312 | 4 | 575.322,007 635.512,059 | 7.981 |
| 4 | 575.322,007 635.512,059 | 5 | 575.310,233 635.514,716 | 12.07 |
| 5 | 575.310,233 635.514,716 | 6 | 575.300,737 635.521,168 | 11.481 |

| Punct început | X / Y | Punct sfârșit | X / Y | Lungime segment (** (m) |
|---------------|----------------------------|---------------|----------------------------|-------------------------|
| 6 | 575.300,737 635.521,168 | 7 | 575.294,03 635.527,248 | 9.053 |
| 7 | 575.294,03 635.527,248 | 8 | 575.288,265 635.535,663 | 10.2 |
| 8 | 575.288,265 635.535,663 | 9 | 575.286,61 635.541,645 | 6.207 |
| 9 | 575.286,61 635.541,645 | 10 | 575.283,107 635.547,627 | 6.932 |
| 10 | 575.283,107 635.547,627 | 11 | 575.279,589 635.549,776 | 4.122 |
| 11 | 575.279,589 635.549,776 | 12 | 575.272,192 635.540,445 | 11.907 |
| 12 | 575.272,192 635.540,445 | 13 | 575.264,728 635.535,266 | 9.085 |
| 13 | 575.264,728 635.535,266 | 14 | 575.269,405 635.532,482 | 5.443 |
| 14 | 575.269,405 635.532,482 | 15 | 575.288,403 635.520,19 | 22.628 |
| 15 | 575.288,403 635.520,19 | 16 | 575.305,249 635.507,022 | 21.382 |
| 16 | 575.305,249 635.507,022 | 17 | 575.313,568 635.497,931 | 12.323 |
| 17 | 575.313,568 635.497,931 | 18 | 575.316,798 635.494,402 | 4.784 |
| 18 | 575.316,798 635.494,402 | 19 | 575.327,819 635.504,51 | 14.954 |
| 19 | 575.327,819 635.504,51 | 1 | 575.337,996 635.511,475 | 12.332 |

** Lungimile segmentelor sunt determinate în planul de proiecție Stereo 70 și sunt rotunjite la 1 milimetru.

*** Distanța dintre puncte este formată din segmente cumulate ce sunt mai mici decât valoarea 1 milimetru.

