

**DATE DESPRE IMOBILUL NR. 2493**

Oficiul de Cadastru și Publicitate Imobiliară NEAMT
Biroul de Cadastru și Publicitate Imobiliară Targu-Neamt

A. Partea I. Descrierea imobilului

TEREN Necunoscut

Adresa: Loc. Dolhesti, Str David Creangă, Jud. Neamt, si extravilan UAT Pipirig

Nr. Crt	Nr cadastral Nr. topografic	Suprafața* (mp)	Observații / Referințe
A1		3.591	Sector cadastral:213 Teren imprejmuit;

B. Partea II. Proprietari și acte

Inscrieri privitoare la dreptul de proprietate și alte drepturi reale		Referințe
/		
Act Administrativ nr. 9486, din 26/06/2023 emis de PRIMARIA COMUNEI PIPIRIG;		
B1	Inscrierea posesiei, drept de PROPRIETATE, dobandit prin Lege, cota actuala 1/1, cota initiala 1/1 1) GHIORGHITĂ DUMITRU	A1

C. Partea III. SARCINI .

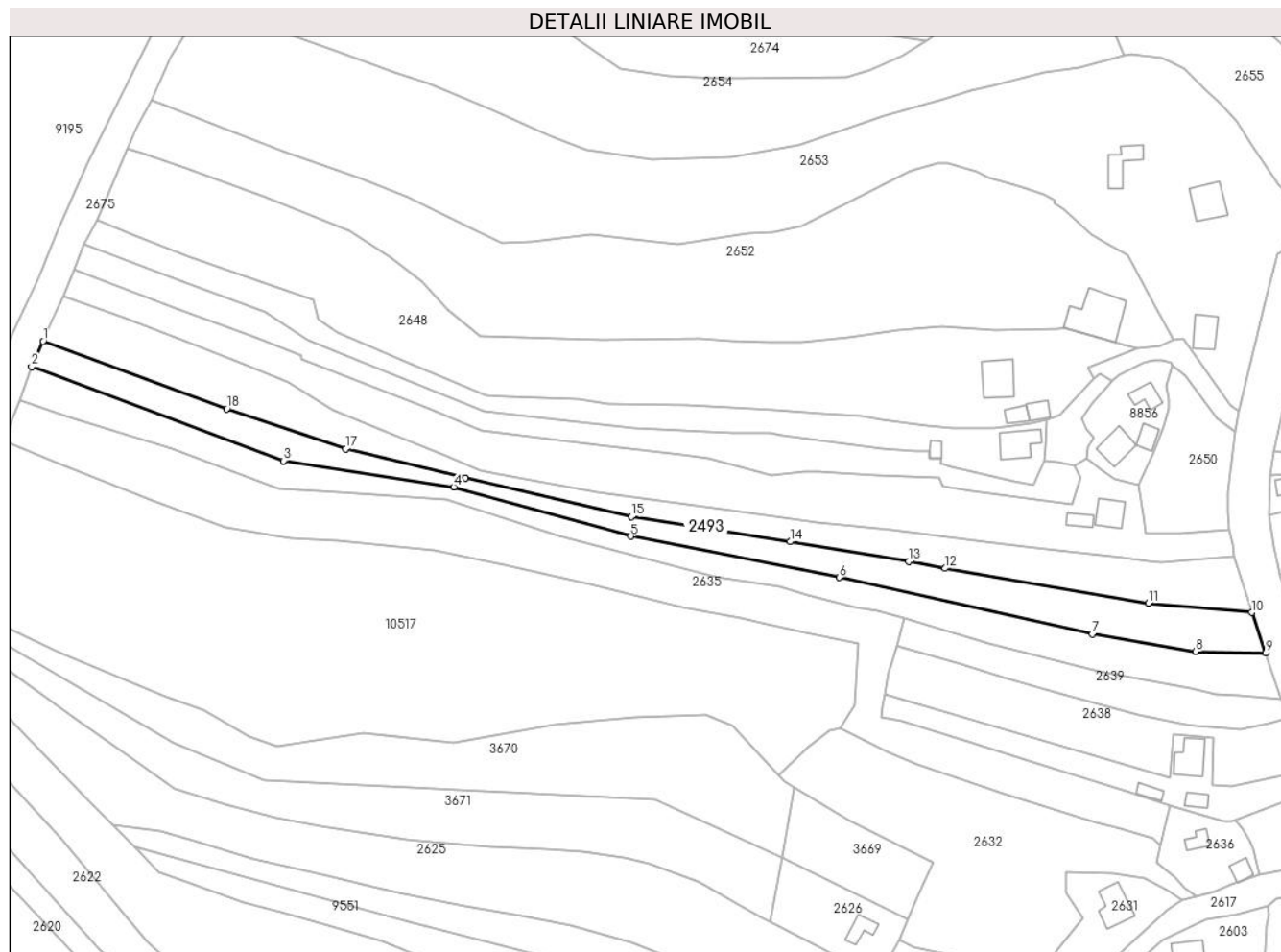
Inscrieri privind dezmembramintele dreptului de proprietate, drepturi reale de garanție și sarcini	Referințe
NU SUNT	

Anexa Nr. 1 La Partea I

Teren

Nr cadastral	Suprafața (mp)*	Observații / Referințe
	3.591	

* Suprafața este determinată în planul de proiecție Stereo 70.



Date referitoare la teren

Crt	Categorie folosință	Intravilan	Suprafața (mp)	Tarla	Parcelă	Nr. topo	Observații / Referințe
1	faneata	DA	1.853	-	-	-	
2	faneata	NU	1.738	-	-	-	

Lungime Segmente

1) Valorile lungimilor segmentelor sunt obținute din proiecție în plan.

Punct început	X / Y	Punct sfârșit	X / Y	Lungime segment (** (m)
1	580.382,562 635.599,606	2	580.378,892 635.591,342	9.042
2	580.378,892 635.591,342	3	580.460,433 635.560,924	87.03
3	580.460,433 635.560,924	4	580.515,515 635.552,461	55.728
4	580.515,515 635.552,461	5	580.572,835 635.536,513	59.497

Punct început	X / Y	Punct sfârșit	X / Y	Lungime segment (** (m)
5	580.572,835 635.536,513	6	580.640,24 635.523,269	68.694
6	580.640,24 635.523,269	7	580.722,114 635.504,912	83.907
7	580.722,114 635.504,912	8	580.755,484 635.499,25	33.847
8	580.755,484 635.499,25	9	580.778,252 635.498,833	22.772
9	580.778,252 635.498,833	10	580.773,693 635.511,919	13.857
10	580.773,693 635.511,919	11	580.740,262 635.514,961	33.569
11	580.740,262 635.514,961	12	580.674,541 635.526,195	66.674
12	580.674,541 635.526,195	13	580.662,67 635.528,367	12.068
13	580.662,67 635.528,367	14	580.624,353 635.534,791	38.852
14	580.624,353 635.534,791	15	580.572,931 635.542,835	52.047
15	580.572,931 635.542,835	16	580.519,151 635.555,43	55.235
16	580.519,151 635.555,43	17	580.480,449 635.564,832	39.828
17	580.480,449 635.564,832	18	580.441,998 635.577,743	40.561
18	580.441,998 635.577,743	1	580.382,562 635.599,606	63.33

** Lungimile segmentelor sunt determinate în planul de proiecție Stereo 70 și sunt rotunjite la 1 milimetru.

*** Distanța dintre puncte este formată din segmente cumulate ce sunt mai mici decât valoarea 1 milimetru.

**DATE DESPRE IMOBILUL NR. 2618**

Oficiul de Cadastru și Publicitate Imobiliară NEAMT
Biroul de Cadastru și Publicitate Imobiliară Targu-Neamt

A. Partea I. Descrierea imobilului

TEREN Intravilan

Adresa: Loc. Dolhesti, Str Sondei, Jud. Neamt

Nr. Crt	Nr cadastral Nr. topografic	Suprafața* (mp)	Observații / Referințe
A1		4.805	Sector cadastral:213 Teren neimprejmuit;

B. Partea II. Proprietari și acte

Inscrieri privitoare la dreptul de proprietate și alte drepturi reale		Referințe
/		
Act Administrativ nr. 14924, din 28/09/2023 emis de PRIMARIA COMUNEI PIPIRIG;		
B1	Inscrierea posesiei, drept de PROPRIETATE, dobandit prin Lege, cota actuala 1/1, cota initiala 1/1 1) DOLHĂSCU PARASCHIVA 2) NEGRU IOAN	A1

C. Partea III. SARCINI .

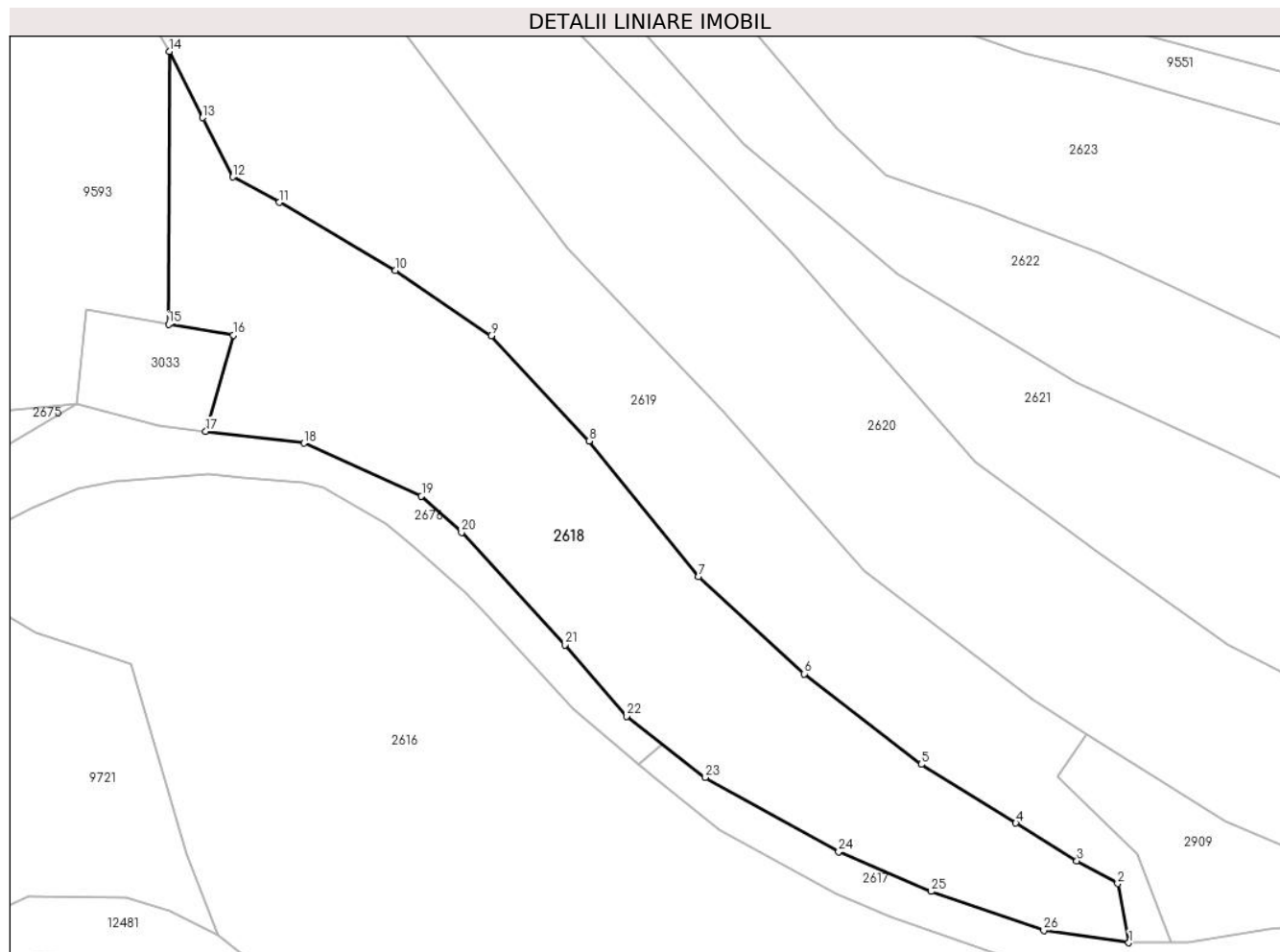
Inscrieri privind dezmembramintele dreptului de proprietate, drepturi reale de garanție și sarcini	Referințe
NU SUNT	

Anexa Nr. 1 La Partea I

Teren

Nr cadastral	Suprafața (mp)*	Observații / Referințe
	4.805	

* Suprafața este determinată în planul de proiecție Stereo 70.



Date referitoare la teren

Crt	Categorie folosință	Intravilan	Suprafața (mp)	Tarla	Parcelă	Nr. topo	Observații / Referințe
1	faneata	DA	4.805	-	-	-	

Lungime Segmente

1) Valorile lungimilor segmentelor sunt obținute din proiecție în plan.

Punct început	X / Y	Punct sfârșit	X / Y	Lungime segment (** (m)
1	580.464,967 635.270,243	2	580.463,115 635.280,073	10.003
3	580.456,318 635.283,861	4	580.446,171 635.290,143	11.934
5	580.430,421 635.299,894	6	580.410,986 635.314,924	24.569
7	580.393,37 635.331,111	8	580.375,151 635.353,621	28.959
9	580.358,855 635.371,073	10	580.342,957 635.381,959	19.268

Punct început	X / Y	Punct sfârșit	X / Y	Lungime segment (** (m)
2	580.463,115 635.280,073	3	580.456,318 635.283,861	7.781
4	580.446,171 635.290,143	5	580.430,421 635.299,894	18.524
6	580.410,986 635.314,924	7	580.393,37 635.331,111	23.924
8	580.375,151 635.353,621	9	580.358,855 635.371,073	23.877
10	580.342,957 635.381,959	11	580.323,626 635.393,277	22.401

Punct început	X / Y	Punct sfârșit	X / Y	Lungime segment (** (m)
11	580.323,626 635.393,277	12	580.315,908 635.397,477	8.787
13	580.310,861 635.407,351	14	580.305,343 635.418,352	12.307
15	580.305,193 635.373,03	16	580.315,945 635.371,177	10.911
17	580.311,394 635.355,236	18	580.327,716 635.353,272	16.44
19	580.347,277 635.344,446	20	580.353,948 635.338,442	8.975
21	580.371,119 635.319,734	22	580.381,393 635.307,895	15.675
23	580.394,511 635.297,705	24	580.416,678 635.285,35	25.378
25	580.432,057 635.278,783	26	580.450,818 635.272,26	19.863

Punct început	X / Y	Punct sfârșit	X / Y	Lungime segment (** (m)
12	580.315,908 635.397,477	13	580.310,861 635.407,351	11.089
14	580.305,343 635.418,352	15	580.305,193 635.373,03	45.322
16	580.315,945 635.371,177	17	580.311,394 635.355,236	16.578
18	580.327,716 635.353,272	19	580.347,277 635.344,446	21.46
20	580.353,948 635.338,442	21	580.371,119 635.319,734	25.394
22	580.381,393 635.307,895	23	580.394,511 635.297,705	16.611
24	580.416,678 635.285,35	25	580.432,057 635.278,783	16.722
26	580.450,818 635.272,26	1	580.464,967 635.270,243	14.292

** Lungimile segmentelor sunt determinate în planul de proiecție Stereo 70 și sunt rotunjite la 1 milimetru.

*** Distanța dintre puncte este formată din segmente cumulate ce sunt mai mici decât valoarea 1 milimetru.

**DATE DESPRE IMOBILUL NR. 2619**

Oficiul de Cadastru și Publicitate Imobiliară NEAMT
Biroul de Cadastru și Publicitate Imobiliară Targu-Neamt

A. Partea I. Descrierea imobilului

TEREN Necunoscut

Adresa: Loc. Dolhesti, Str Sondei, Jud. Neamt, si extravilan UAT Pipirig

Nr. Crt	Nr cadastral Nr. topografic	Suprafața* (mp)	Observații / Referințe
A1		5.812	Sector cadastral:213 Teren neimprejmuit;

B. Partea II. Proprietari și acte

Inscrieri privitoare la dreptul de proprietate și alte drepturi reale		Referințe
/		
Act Normativ nr. 7, din 13/03/1996 emis de GUVERNUL ROMÂNIEI;		
B1	Inscrierea provizorie, drept de PROPRIETATE, dobandit prin Lege, cota actuala 1/1, cota initiala 1/1 1) COMUNA PIPIRIG, CIF:99999999999999, PROPRIETAR NEIDENTIFICAT	A1

C. Partea III. SARCINI .

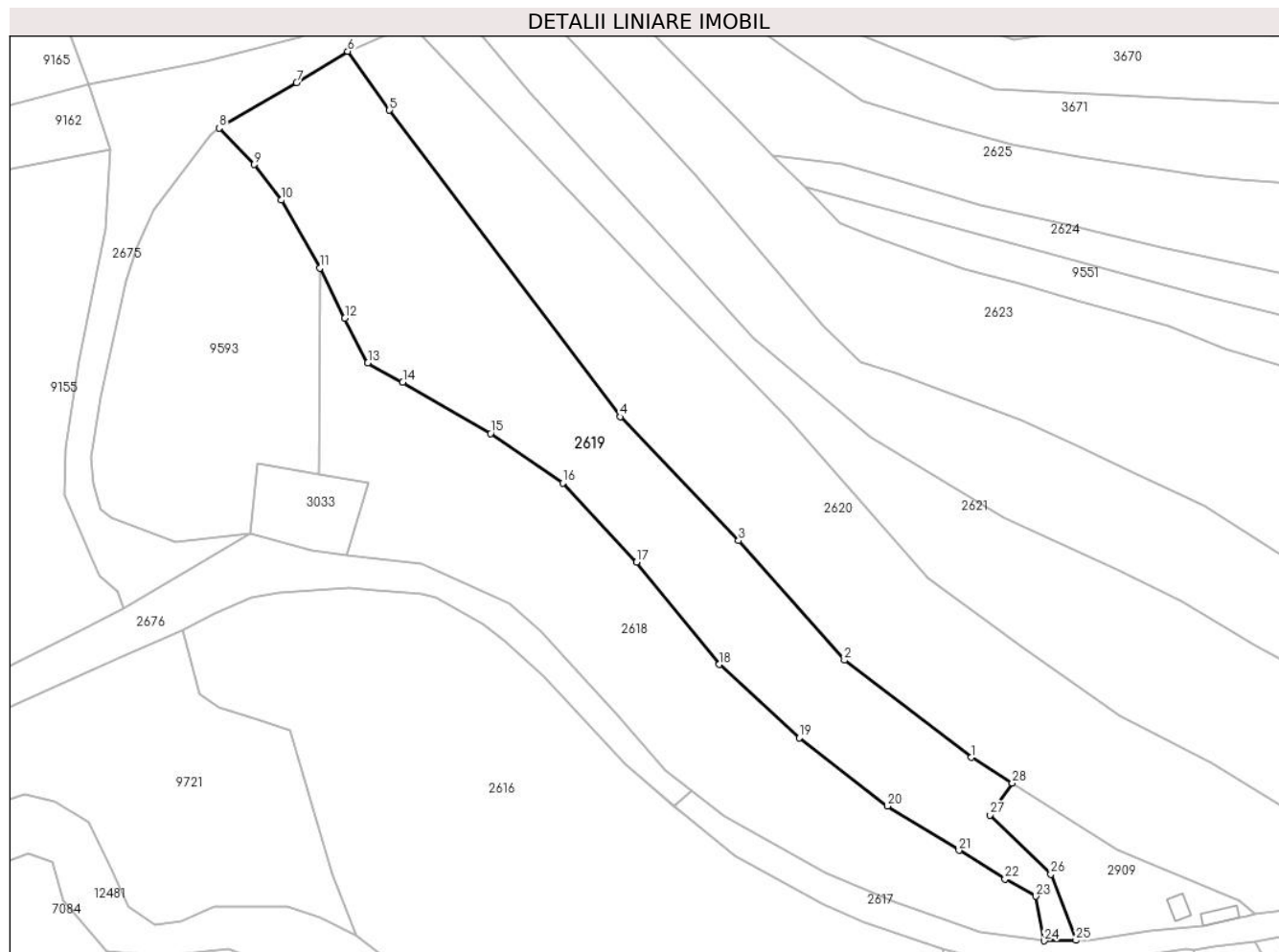
Inscrieri privind dezmembramintele dreptului de proprietate, drepturi reale de garanție și sarcini	Referințe
NU SUNT	

Anexa Nr. 1 La Partea I

Teren

Nr cadastral	Suprafaţa (mp)*	Observații / Referințe
	5.812	

* Suprafața este determinată în planul de proiecție Stereo 70.



Date referitoare la teren

Crt	Categorie folosință	Intra vilan	Suprafața (mp)	Tarla	Parcelă	Nr. topo	Observații / Referințe
1	faneata	DA	4.860	-	-	-	
2	faneata	NU	952	-	-	-	

Lungime Segmente

1) Valorile lungimilor segmentelor sunt obținute din proiecție în plan.

Punct început	X / Y	Punct sfârșit	X / Y	Lungime segment (** (m))	Punct început	X / Y	Punct sfârșit	X / Y	Lungime segment (** (m))
1	580.448,941 635.310,63	2	580.420,912 635.332,041	35.271	2	580.420,912 635.332,041	3	580.397,607 635.358,366	35.159
3	580.397,607 635.358,366	4	580.371,58 635.385,639	37.699	4	580.371,58 635.385,639	5	580.320,703 635.453,153	84.538
5	580.320,703 635.453,153	6	580.311,479 635.466,102	15.898	6	580.311,479 635.466,102	7	580.300,239 635.459,218	13.181
7	580.300,239 635.459,218	8	580.283,194 635.449,193	19.775	8	580.283,194 635.449,193	9	580.290,921 635.441,192	11.123

Punct început	X / Y	Punct sfârșit	X / Y	Lungime segment (** (m)
9	580.290,921 635.441,192	10	580.296,845 635.433,321	9.851
11	580.305,343 635.418,352	12	580.310,861 635.407,351	12.307
13	580.315,908 635.397,477	14	580.323,626 635.393,277	8.787
15	580.342,957 635.381,959	16	580.358,855 635.371,073	19.268
17	580.375,151 635.353,621	18	580.393,37 635.331,111	28.959
19	580.410,986 635.314,924	20	580.430,421 635.299,894	24.569
21	580.446,171 635.290,143	22	580.456,318 635.283,861	11.934
23	580.463,115 635.280,073	24	580.464,967 635.270,243	10.003
25	580.471,974 635.270,338	26	580.466,403 635.284,92	15.61
27	580.453,045 635.297,935	28	580.457,898 635.304,975	8.551

Punct început	X / Y	Punct sfârșit	X / Y	Lungime segment (** (m)
10	580.296,845 635.433,321	11	580.305,343 635.418,352	17.213
12	580.310,861 635.407,351	13	580.315,908 635.397,477	11.089
14	580.323,626 635.393,277	15	580.342,957 635.381,959	22.401
16	580.358,855 635.371,073	17	580.375,151 635.353,621	23.877
18	580.393,37 635.331,111	19	580.410,986 635.314,924	23.924
20	580.430,421 635.299,894	21	580.446,171 635.290,143	18.524
22	580.456,318 635.283,861	23	580.463,115 635.280,073	7.781
24	580.464,967 635.270,243	25	580.471,974 635.270,338	7.008
26	580.466,403 635.284,92	27	580.453,045 635.297,935	18.65
28	580.457,898 635.304,975	1	580.448,941 635.310,63	10.593

** Lungimile segmentelor sunt determinate în planul de proiecție Stereo 70 și sunt rotunjite la 1 milimetru.

*** Distanța dintre puncte este formată din segmente cumulate ce sunt mai mici decât valoarea 1 milimetru.

**DATE DESPRE IMOBILUL NR. 2620**

Oficiul de Cadastru și Publicitate Imobiliară NEAMT
Biroul de Cadastru și Publicitate Imobiliară Targu-Neamt

A. Partea I. Descrierea imobilului

TEREN Necunoscut

Nr. cadastral vechi:735

Adresa: Loc. Dolhesti, Str Sondei, Jud. Neamt, si extravilan UAT Pipirig

Nr. Crt	Nr cadastral Nr. topografic	Suprafața* (mp)	Observații / Referințe
A1	50065	6.743	Sector cadastral:213 Teren imprejmuit;

B. Partea II. Proprietari și acte

Inscrieri privitoare la dreptul de proprietate și alte drepturi reale		Referințe
4187 / 08/09/2009		
Act Notarial nr. 363, din 01/09/2009 emis de BNP BURGHELEA ALINA ELENA;		
B1	Intabulare, drept de PROPRIETATE, dobandit prin Conventie, cota actuala 1/1, cota initiala 1/1 1) NEGRU V. VASILE , - necasatorit 2) NEGRU V. GHEORGHE , - necasatorit	A1
6154 / 27/02/2018		
Act Administrativ nr. - memoriu tehnic, din 26/02/2018 emis de OCPI NEAMT;		
B2	Se noteaza repositionarea imobilul cu NCP 50065/UAT Pipirig, in vederea punerii de acord cu imobilul depus la cererea nr. 5957/26.02.2018	A1

C. Partea III. SARCINI .

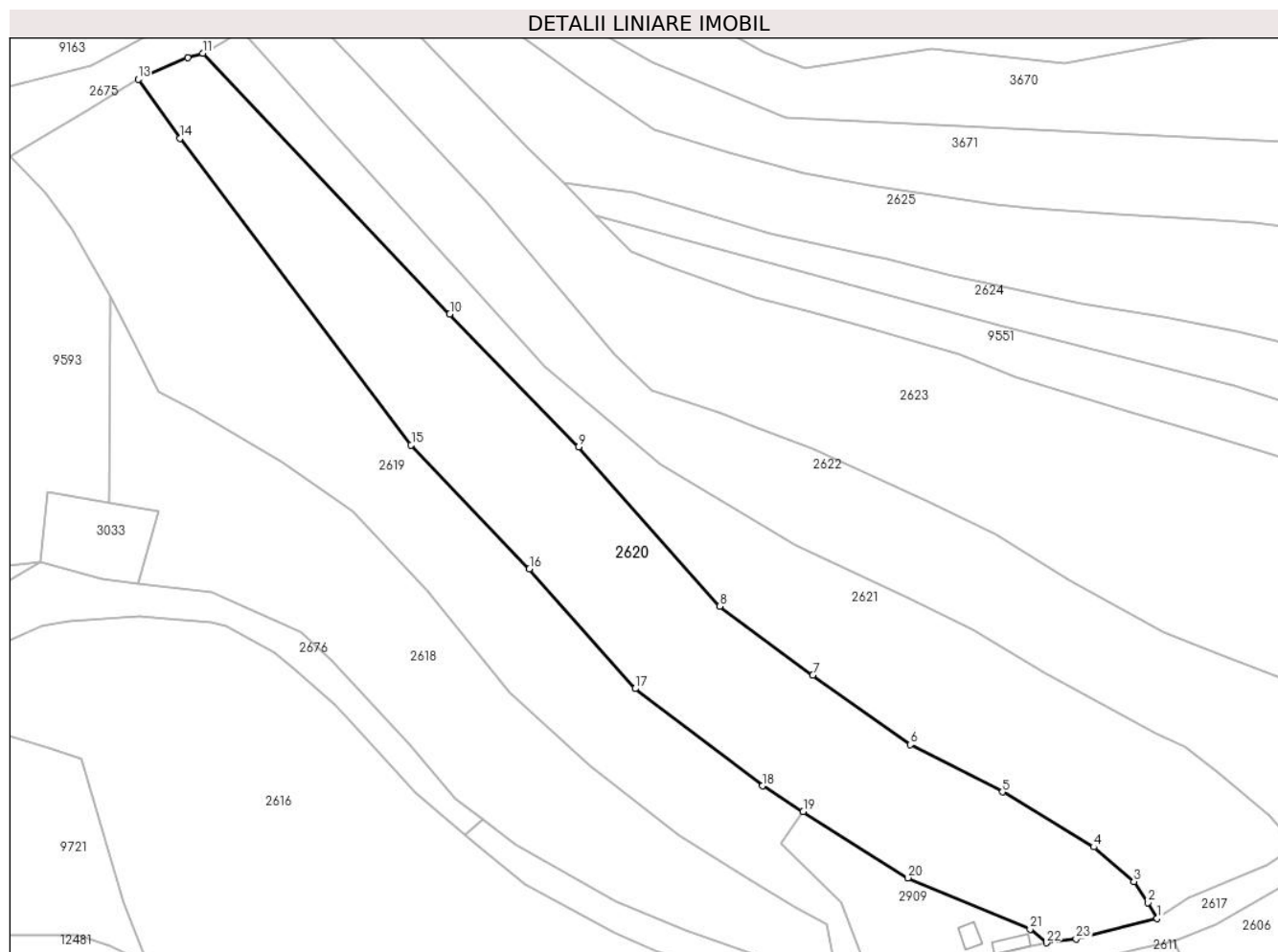
Inscrieri privind dezmembramintele dreptului de proprietate, drepturi reale de garanție și sarcini	Referințe
NU SUNT	

Anexa Nr. 1 La Partea I

Teren

Nr cadastral	Suprafața (mp)*	Observații / Referințe
50065	6.743	

* Suprafața este determinată în planul de proiecție Stereo 70.



Date referitoare la teren

Crt	Categorie folosință	Intravilan	Suprafața (mp)	Tarla	Parcelă	Nr. topo	Observații / Referințe
1	faneata	DA	3.125	-	-	-	
2	faneata	NU	1.553	-	-	-	
3	pasune	NU	2.065	-	-	-	Pășune împădurită

Lungime Segmente

1) Valorile lungimilor segmentelor sunt obținute din proiecție în plan.

Punct început	X / Y	Punct sfârșit	X / Y	Lungime segment (** (m)
1	580.535,846 635.281,515	2	580.533,79 635.284,972	4.022
3	580.530,715 635.289,597	4	580.521,869 635.297,202	11.666
5	580.501,761 635.309,33	6	580.481,502 635.319,712	22.764
7	580.460,037 635.335,054	8	580.439,496 635.350,138	25.484

Punct început	X / Y	Punct sfârșit	X / Y	Lungime segment (** (m)
2	580.533,79 635.284,972	3	580.530,715 635.289,597	5.554
4	580.521,869 635.297,202	5	580.501,761 635.309,33	23.482
6	580.481,502 635.319,712	7	580.460,037 635.335,054	26.384
8	580.439,496 635.350,138	9	580.408,493 635.385,268	46.854

Punct început	X / Y	Punct sfârșit	X / Y	Lungime segment (** (m)
9	580.408,493 635.385,268	10	580.380,087 635.414,491	40.754
11	580.325,678 635.471,842	12	580.322,391 635.470,851	3.433
13	580.311,479 635.466,102	14	580.320,703 635.453,153	15.898
15	580.371,58 635.385,639	16	580.397,607 635.358,366	37.699
17	580.420,912 635.332,041	18	580.448,941 635.310,63	35.271
19	580.457,898 635.304,975	20	580.480,976 635.290,405	27.292
21	580.507,898 635.279,132	22	580.511,452 635.276,122	4.657
23	580.517,996 635.276,949	1	580.535,846 635.281,515	18.425

Punct început	X / Y	Punct sfârșit	X / Y	Lungime segment (** (m)
10	580.380,087 635.414,491	11	580.325,678 635.471,842	79.054
12	580.322,391 635.470,851	13	580.311,479 635.466,102	11.901
14	580.320,703 635.453,153	15	580.371,58 635.385,639	84.538
16	580.397,607 635.358,366	17	580.420,912 635.332,041	35.159
18	580.448,941 635.310,63	19	580.457,898 635.304,975	10.593
20	580.480,976 635.290,405	21	580.507,898 635.279,132	29.187
22	580.511,452 635.276,122	23	580.517,996 635.276,949	6.596

** Lungimile segmentelor sunt determinate în planul de proiecție Stereo 70 și sunt rotunjite la 1 milimetru.

*** Distanța dintre puncte este formată din segmente cumulate ce sunt mai mici decât valoarea 1 milimetru.

**DATE DESPRE IMOBILUL NR. 2621**

Oficiul de Cadastru și Publicitate Imobiliară NEAMT
Biroul de Cadastru și Publicitate Imobiliară Targu-Neamt

A. Partea I. Descrierea imobilului

TEREN Necunoscut

Adresa: Loc. Dolhesti, Str Sondei, Jud. Neamt, si extravilan UAT Pipirig

Nr. Crt	Nr cadastral Nr. topografic	Suprafața* (mp)	Observații / Referințe
A1		5.056	Sector cadastral:213 Teren imprejmuit;

B. Partea II. Proprietari și acte

Inscrieri privitoare la dreptul de proprietate și alte drepturi reale	Referințe
/	
Act Administrativ nr. 9477, din 23/06/2023 emis de PRIMARIA COMUNEI PIPIRIG;	
B1	A1
Inscrierea posesiei, drept de PROPRIETATE, dobandit prin Lege, cota actuala 1/1, cota initiala 1/1	
1) CHIRILĂ MARIA	

C. Partea III. SARCINI .

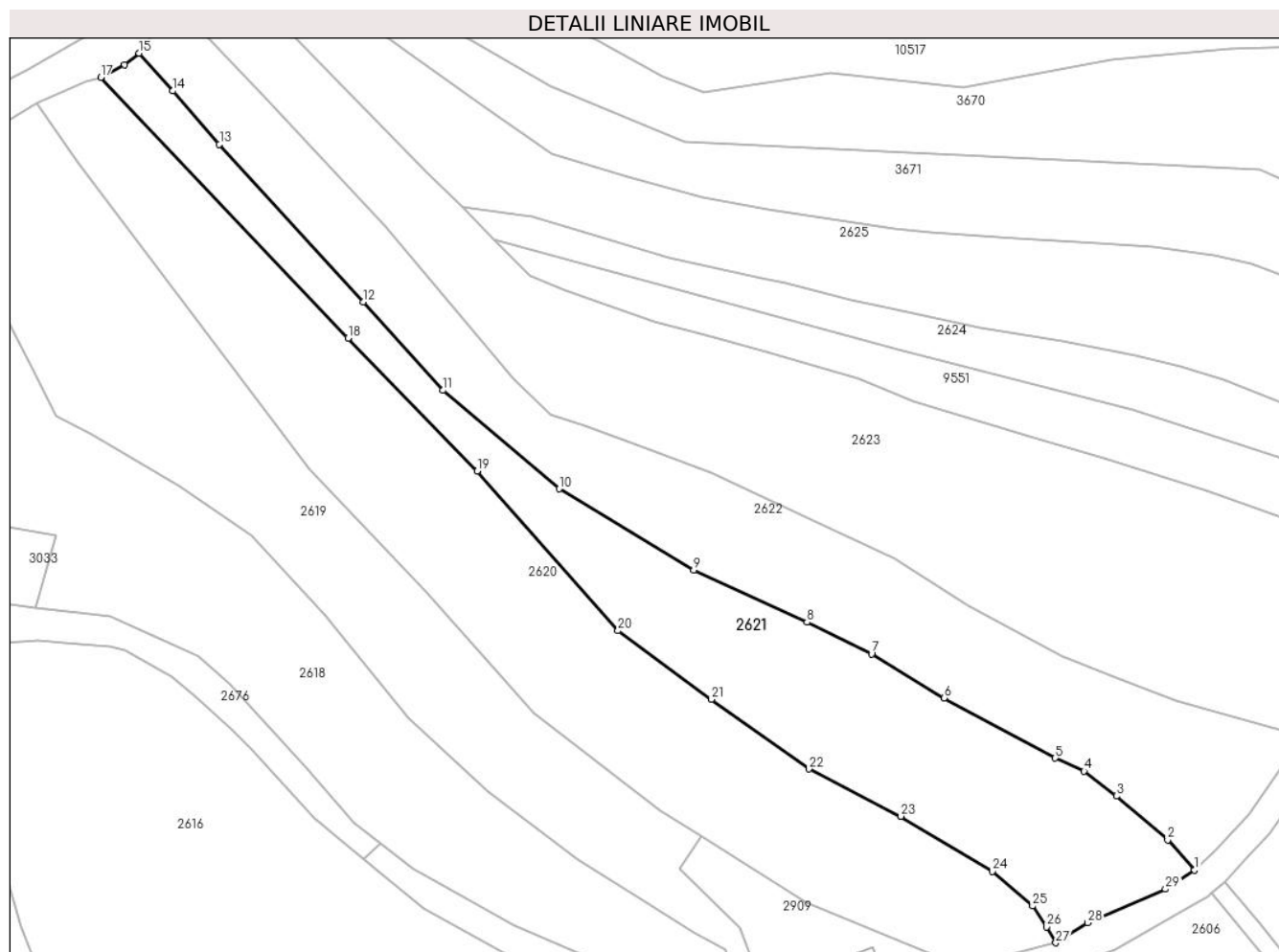
Inscrieri privind dezmembramintele dreptului de proprietate, drepturi reale de garanție și sarcini	Referințe
NU SUNT	

Anexa Nr. 1 La Partea I

Teren

Nr cadastral	Suprafața (mp)*	Observații / Referințe
	5.056	

* Suprafața este determinată în planul de proiecție Stereo 70.



Date referitoare la teren

Crt	Categorie folosință	Intravilan	Suprafața (mp)	Tarla	Parcelă	Nr. topo	Observații / Referințe
1	faneata	DA	3.717	-	-	-	
2	pasune	NU	1.339	-	-	-	Pășune împădurită

Lungime Segmente

1) Valorile lungimilor segmentelor sunt obținute din proiecție în plan.

Punct început	X / Y	Punct sfârșit	X / Y	Lungime segment (** (m)
1	580.566,376 635.297,527	2	580.560,468 635.304,112	8.847
3	580.549,165 635.313,777	4	580.542,075 635.319,231	8.945
5	580.535,712 635.322,141	6	580.511,251 635.335,339	27.794
7	580.495,3 635.345,056	8	580.481,083 635.352,017	15.83

Punct început	X / Y	Punct sfârșit	X / Y	Lungime segment (** (m)
2	580.560,468 635.304,112	3	580.549,165 635.313,777	14.872
4	580.542,075 635.319,231	5	580.535,712 635.322,141	6.997
6	580.511,251 635.335,339	7	580.495,3 635.345,056	18.678
8	580.481,083 635.352,017	9	580.456,177 635.363,489	27.421

Punct început	X / Y	Punct sfârșit	X / Y	Lungime segment (** (m)
9	580.456,177 635.363,489	10	580.426,521 635.381,325	34.606
11	580.400,914 635.402,989	12	580.383,392 635.422,458	26.193
13	580.351,765 635.457,101	14	580.341,497 635.468,84	15.596
15	580.334,139 635.477,131	16	580.330,918 635.474,628	4.079
17	580.325,678 635.471,842	18	580.380,087 635.414,491	79.054
19	580.408,493 635.385,268	20	580.439,496 635.350,138	46.854
21	580.460,037 635.335,054	22	580.481,502 635.319,712	26.384
23	580.501,761 635.309,33	24	580.521,869 635.297,202	23.482
25	580.530,715 635.289,597	26	580.533,79 635.284,972	5.554
27	580.535,846 635.281,515	28	580.542,853 635.285,915	8.274
29	580.559,979 635.293,321	1	580.566,376 635.297,527	7.656

Punct început	X / Y	Punct sfârșit	X / Y	Lungime segment (** (m)
10	580.426,521 635.381,325	11	580.400,914 635.402,989	33.542
12	580.383,392 635.422,458	13	580.351,765 635.457,101	46.908
14	580.341,497 635.468,84	15	580.334,139 635.477,131	11.085
16	580.330,918 635.474,628	17	580.325,678 635.471,842	5.935
18	580.380,087 635.414,491	19	580.408,493 635.385,268	40.754
20	580.439,496 635.350,138	21	580.460,037 635.335,054	25.484
22	580.481,502 635.319,712	23	580.501,761 635.309,33	22.764
24	580.521,869 635.297,202	25	580.530,715 635.289,597	11.666
26	580.533,79 635.284,972	27	580.535,846 635.281,515	4.022
28	580.542,853 635.285,915	29	580.559,979 635.293,321	18.659

** Lungimile segmentelor sunt determinate în planul de proiecție Stereo 70 și sunt rotunjite la 1 milimetru.

*** Distanța dintre puncte este formată din segmente cumulate ce sunt mai mici decât valoarea 1 milimetru.

**DATE DESPRE IMOBILUL NR. 2622**

Oficiul de Cadastru și Publicitate Imobiliară NEAMT
Biroul de Cadastru și Publicitate Imobiliară Targu-Neamt

A. Partea I. Descrierea imobilului

TEREN Necunoscut

Adresa: Loc. Dolhesti, Str Sondei, Jud. Neamt, si extravilan UAT Pipirig

Nr. Crt	Nr cadastral Nr. topografic	Suprafața* (mp)	Observații / Referințe
A1		5.503	Sector cadastral:213 Teren imprejmuit;

B. Partea II. Proprietari și acte

Inscrieri privitoare la dreptul de proprietate și alte drepturi reale		Referințe
/		
Act Administrativ nr. 9478, din 23/06/2023 emis de PRIMARIA COMUNEI PIPIRIG;		
B1	Inscrierea posesiei, drept de PROPRIETATE, dobandit prin Lege, cota actuala 1/1, cota initiala 1/1 1) ȘUTU IOAN 2) ȘUTU MARIA	A1

C. Partea III. SARCINI .

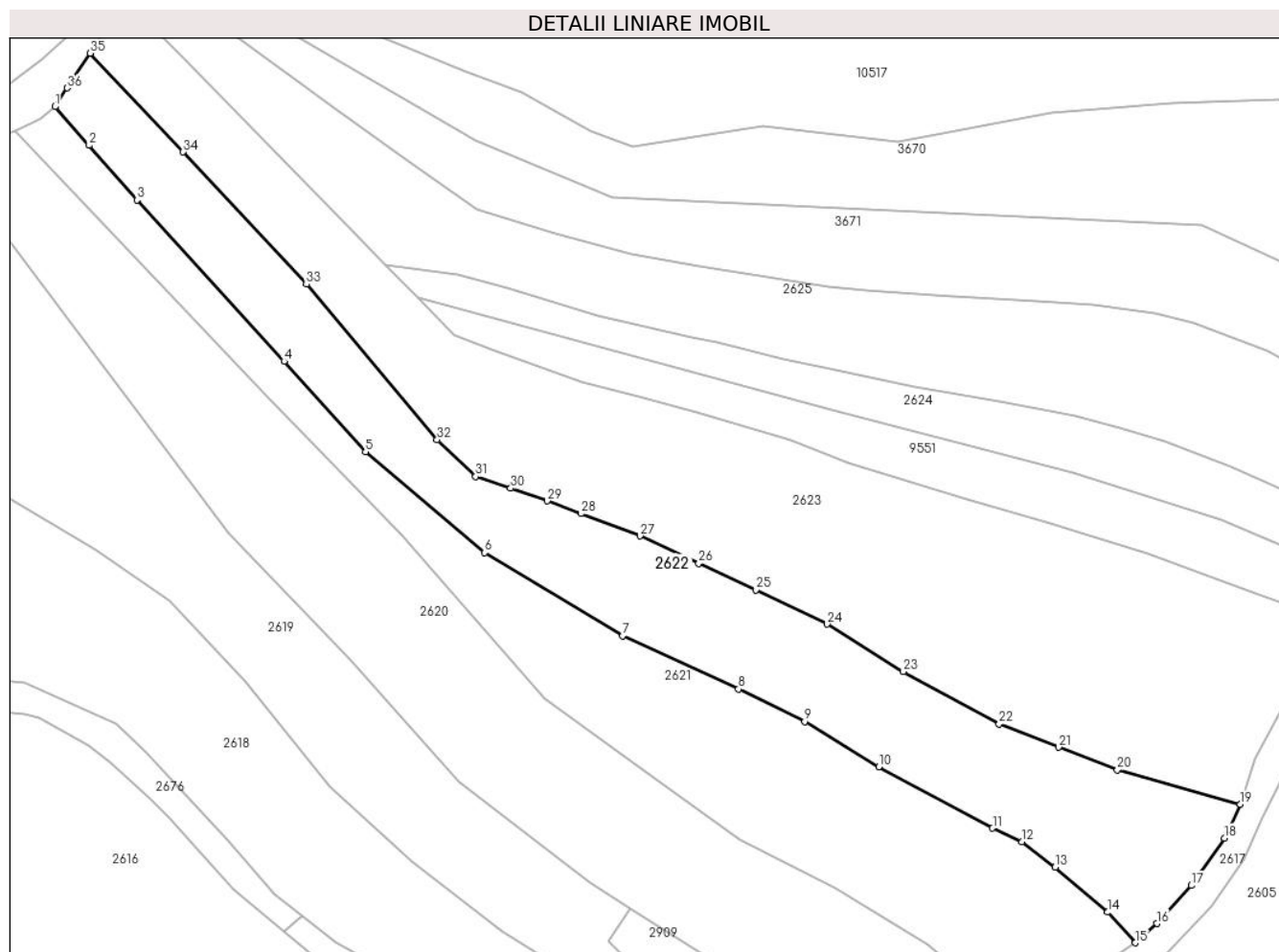
Inscrieri privind dezmembramintele dreptului de proprietate, drepturi reale de garanție și sarcini	Referințe
NU SUNT	

Anexa Nr. 1 La Partea I

Teren

Nr cadastral	Suprafața (mp)*	Observații / Referințe
	5.503	

* Suprafața este determinată în planul de proiecție Stereo 70.



Date referitoare la teren

Crt	Categorie folosință	Intravilan	Suprafața (mp)	Tarla	Parcelă	Nr. topo	Observații / Referințe
1	faneata	DA	3.676	-	-	-	
2	faneata	NU	1.827	-	-	-	

Lungime Segmente

1) Valorile lungimilor segmentelor sunt obținute din proiecție în plan.

Punct început	X / Y	Punct sfârșit	X / Y	Lungime segment (** (m)
1	580.334,139 635.477,131	2	580.341,497 635.468,84	11.085
3	580.351,765 635.457,101	4	580.383,392 635.422,458	46.908
5	580.400,914 635.402,989	6	580.426,521 635.381,325	33.542
7	580.456,177 635.363,489	8	580.481,083 635.352,017	27.421

Punct început	X / Y	Punct sfârșit	X / Y	Lungime segment (** (m)
2	580.341,497 635.468,84	3	580.351,765 635.457,101	15.596
4	580.383,392 635.422,458	5	580.400,914 635.402,989	26.193
6	580.426,521 635.381,325	7	580.456,177 635.363,489	34.606
8	580.481,083 635.352,017	9	580.495,3 635.345,056	15.83

Punct început	X / Y	Punct sfârșit	X / Y	Lungime segment (** (m)
9	580.495,3 635.345,056	10	580.511,251 635.335,339	18.678
11	580.535,712 635.322,141	12	580.542,075 635.319,231	6.997
13	580.549,165 635.313,777	14	580.560,468 635.304,112	14.872
15	580.566,376 635.297,527	16	580.571,011 635.301,673	6.219
17	580.578,445 635.309,835	18	580.585,542 635.320,025	12.418
19	580.588,998 635.327,277	20	580.562,529 635.334,629	27.471
21	580.549,911 635.339,516	22	580.537,119 635.344,522	13.737
23	580.516,526 635.355,803	24	580.500,179 635.365,987	19.26
25	580.484,797 635.373,347	26	580.472,556 635.379,036	13.498
27	580.459,966 635.384,929	28	580.447,189 635.389,719	13.645
29	580.439,96 635.392,461	30	580.432,101 635.395,182	8.317
31	580.424,587 635.397,682	32	580.416,299 635.405,581	11.449
33	580.388,189 635.438,988	34	580.361,737 635.467,416	38.831
35	580.341,768 635.488,62	36	580.336,782 635.481,146	8.984

Punct început	X / Y	Punct sfârșit	X / Y	Lungime segment (** (m)
10	580.511,251 635.335,339	11	580.535,712 635.322,141	27.794
12	580.542,075 635.319,231	13	580.549,165 635.313,777	8.945
14	580.560,468 635.304,112	15	580.566,376 635.297,527	8.847
16	580.571,011 635.301,673	17	580.578,445 635.309,835	11.04
18	580.585,542 635.320,025	19	580.588,998 635.327,277	8.033
20	580.562,529 635.334,629	21	580.549,911 635.339,516	13.531
22	580.537,119 635.344,522	23	580.516,526 635.355,803	23.48
24	580.500,179 635.365,987	25	580.484,797 635.373,347	17.052
26	580.472,556 635.379,036	27	580.459,966 635.384,929	13.901
28	580.447,189 635.389,719	29	580.439,96 635.392,461	7.732
30	580.432,101 635.395,182	31	580.424,587 635.397,682	7.919
32	580.416,299 635.405,581	33	580.388,189 635.438,988	43.66
34	580.361,737 635.467,416	35	580.341,768 635.488,62	29.127
36	580.336,782 635.481,146	1	580.334,139 635.477,131	4.807

** Lungimile segmentelor sunt determinate în planul de proiecție Stereo 70 și sunt rotunjite la 1 milimetru.

*** Distanța dintre puncte este formată din segmente cumulate ce sunt mai mici decât valoarea 1 milimetru.

**DATE DESPRE IMOBILUL NR. 2623**

Oficiul de Cadastru și Publicitate Imobiliară NEAMT
Biroul de Cadastru și Publicitate Imobiliară Targu-Neamt

A. Partea I. Descrierea imobilului

TEREN Necunoscut

Adresa: Loc. Dolhesti, Str Sondei, Jud. Neamt, si extravilan UAT Pipirig

Nr. Crt	Nr cadastral Nr. topografic	Suprafața* (mp)	Observații / Referințe
A1		8.652	Sector cadastral:213 Teren imprejmuit;

B. Partea II. Proprietari și acte

Inscrieri privitoare la dreptul de proprietate și alte drepturi reale	Referințe
/	
Act Administrativ nr. 9479, din 23/06/2023 emis de PRIMARIA COMUNEI PIPIRIG;	
B1	A1
Inscrierea posesiei, drept de PROPRIETATE, dobandit prin Lege, cota actuala 1/1, cota initiala 1/1	
1) SANDU ION	
2) SANDU RODICA	

C. Partea III. SARCINI .

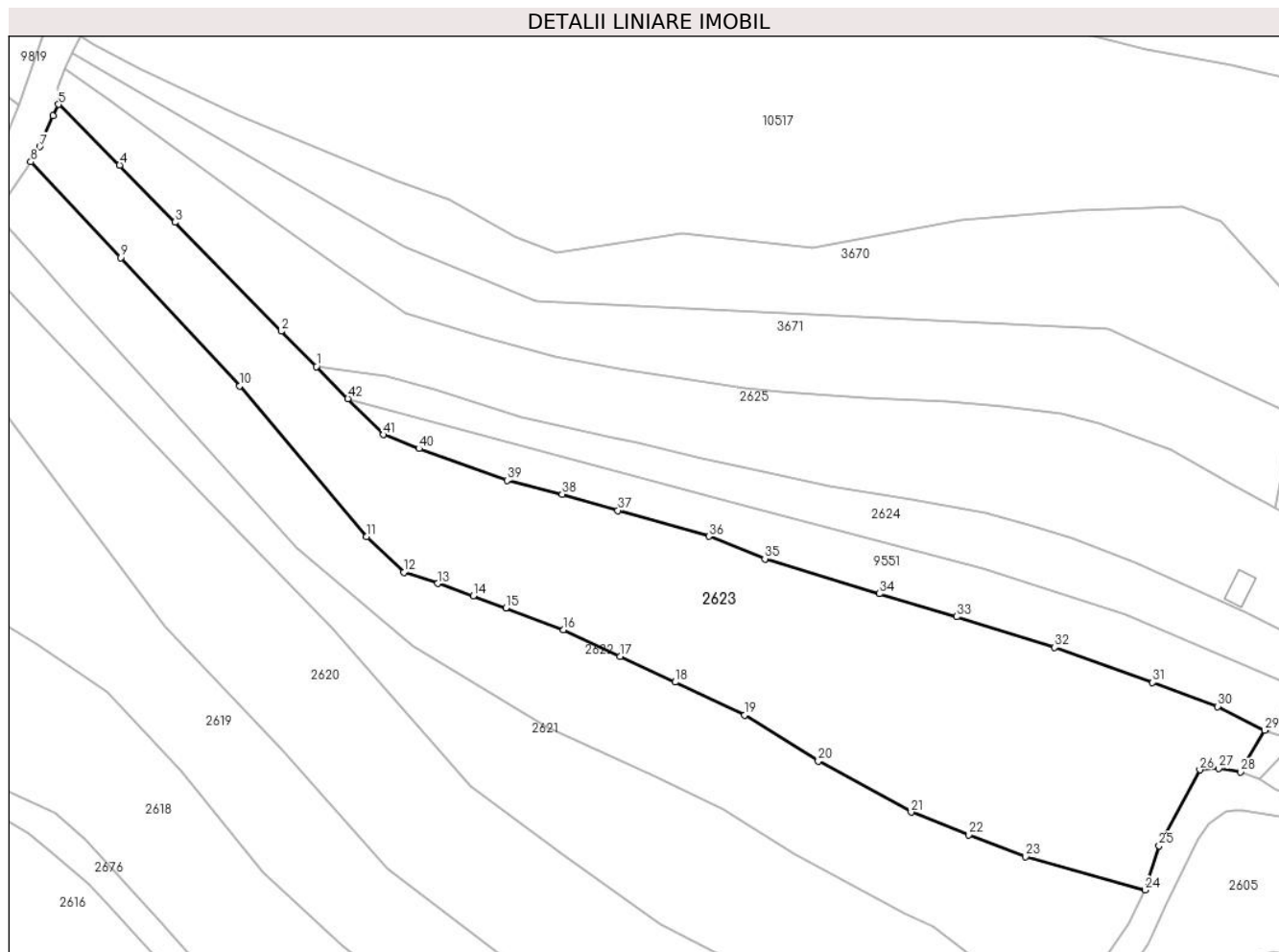
Inscrieri privind dezmembramintele dreptului de proprietate, drepturi reale de garanție și sarcini	Referințe
NU SUNT	

Anexa Nr. 1 La Partea I

Teren

Nr cadastral	Suprafața (mp)*	Observații / Referințe
	8.652	

* Suprafața este determinată în planul de proiecție Stereo 70.



Date referitoare la teren

Crt	Categorie folosință	Intravilan	Suprafața (mp)	Tarla	Parcelă	Nr. topo	Observații / Referințe
1	faneata	DA	6.460	-	-	-	
2	faneata	NU	2.192	-	-	-	

Lungime Segmente

1) Valorile lungimilor segmentelor sunt obținute din proiecție în plan.

Punct început	X / Y	Punct sfârșit	X / Y	Lungime segment
1	580.405,178 635.443,253	2	580.397,322 635.451,092	11.098
4	580.361,502 635.487,878	5	580.347,983 635.501,381	19.107
7	580.343,775 635.491,996	8	580.341,768 635.488,62	3.928
10	580.388,189 635.438,988	11	580.416,299 635.405,581	43.66
13	580.432,101 635.395,182	14	580.439,96 635.392,461	8.317
2	580.397,322 635.451,092	3	580.373,744 635.475,216	33.733
5	580.347,983 635.501,381	6	580.346,706 635.498,811	2.87
8	580.341,768 635.488,62	9	580.361,737 635.467,416	29.127
11	580.416,299 635.405,581	12	580.424,587 635.397,682	11.449
14	580.439,96 635.392,461	15	580.447,189 635.389,719	7.732
3	580.373,744 635.475,216	4	580.361,502 635.487,878	17.612
6	580.346,706 635.498,811	7	580.343,775 635.491,996	7.419
9	580.361,737 635.467,416	10	580.388,189 635.438,988	38.831
12	580.424,587 635.397,682	13	580.432,101 635.395,182	7.919
15	580.447,189 635.389,719	16	580.459,966 635.384,929	13.645

Punct început	X / Y	Punct sfârșit	X / Y	Lungime segment	Punct început	X / Y	Punct sfârșit	X / Y	Lungime segment	Punct început	X / Y	Punct sfârșit	X / Y	Lungime segment
16	580.459,966 635.384,929	17	580.472,556 635.379,036	13.901	17	580.472,556 635.379,036	18	580.484,797 635.373,347	13.498	18	580.484,797 635.373,347	19	580.500,179 635.365,987	17.052
19	580.500,179 635.365,987	20	580.516,526 635.355,803	19.26	20	580.516,526 635.355,803	21	580.537,119 635.344,522	23.48	21	580.537,119 635.344,522	22	580.549,911 635.339,516	13.737
22	580.549,911 635.339,516	23	580.562,529 635.334,629	13.531	23	580.562,529 635.334,629	24	580.588,998 635.327,277	27.471	24	580.588,998 635.327,277	25	580.592,182 635.337,043	10.272
25	580.592,182 635.337,043	26	580.601,193 635.353,888	19.104	26	580.601,193 635.353,888	27	580.605,353 635.354,196	4.171	27	580.605,353 635.354,196	28	580.610,191 635.353,422	4.9
28	580.610,191 635.353,422	29	580.615,574 635.362,656	10.688	29	580.615,574 635.362,656	30	580.605,113 635.367,916	11.709	30	580.605,113 635.367,916	31	580.590,71 635.373,22	15.349
31	580.590,71 635.373,22	32	580.568,996 635.381,026	23.074	32	580.568,996 635.381,026	33	580.547,283 635.387,83	22.754	33	580.547,283 635.387,83	34	580.530,082 635.392,933	17.942
34	580.530,082 635.392,933	35	580.504,684 635.400,648	26.544	35	580.504,684 635.400,648	36	580.492,217 635.405,621	13.422	36	580.492,217 635.405,621	37	580.472,045 635.411,375	20.977
37	580.472,045 635.411,375	38	580.459,703 635.414,981	12.858	38	580.459,703 635.414,981	39	580.447,464 635.418,034	12.614	39	580.447,464 635.418,034	40	580.427,943 635.425,085	20.755
40	580.427,943 635.425,085	41	580.420,03 635.428,148	8.485	41	580.420,03 635.428,148	42	580.412,156 635.436,156	11.231	42	580.412,156 635.436,156	1	580.405,178 635.443,253	9.953

** Lungimile segmentelor sunt determinate în planul de proiecție Stereo 70 și sunt rotunjite la 1 milimetru.

*** Distanța dintre puncte este formată din segmente cumulate ce sunt mai mici decât valoarea 1 milimetru.

**DATE DESPRE IMOBILUL NR. 2624**

Oficiul de Cadastru și Publicitate Imobiliară NEAMT
Biroul de Cadastru și Publicitate Imobiliară Targu-Neamt

A. Partea I. Descrierea imobilului

TEREN Necunoscut

Adresa: Loc. Dolhesti, Str Sondei, Jud. Neamt, si extravilan UAT Pipirig

Nr. Crt	Nr cadastral Nr. topografic	Suprafața* (mp)	Observații / Referințe
A1		2.124	Sector cadastral:213 Teren imprejmuit;

B. Partea II. Proprietari și acte

Inscrieri privitoare la dreptul de proprietate și alte drepturi reale	Referințe
/	
Act Administrativ nr. 9480, din 23/06/2023 emis de PRIMARIA COMUNEI PIPIRIG;	
B1	A1
Inscrierea posesiei, drept de PROPRIETATE, dobandit prin Lege, cota actuala 1/1, cota initiala 1/1	
1) DOLHESCU IOAN	
2) DOLHESCU IONELA	

C. Partea III. SARCINI .

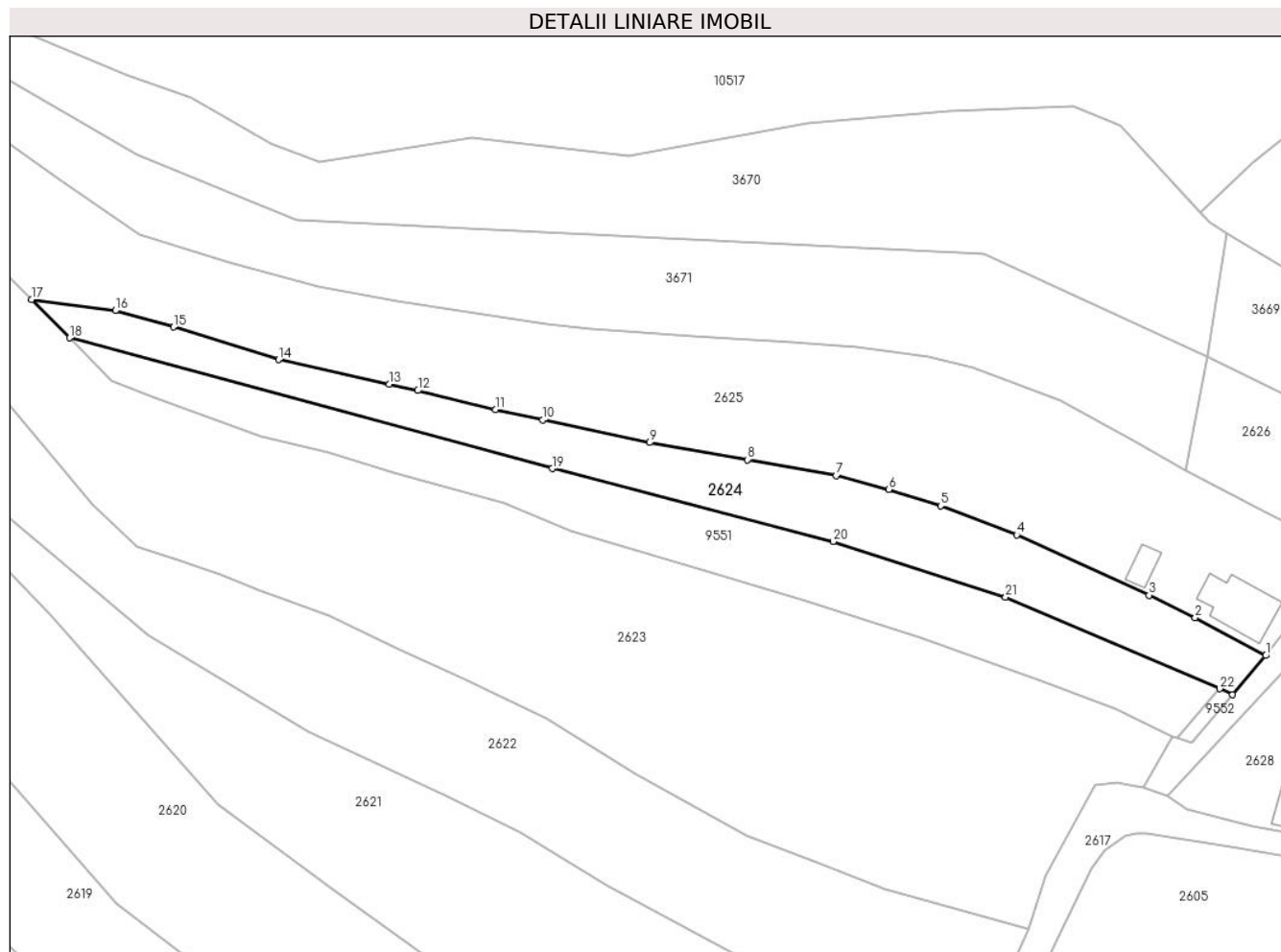
Inscrieri privind dezmembramintele dreptului de proprietate, drepturi reale de garanție și sarcini	Referințe
NU SUNT	

Anexa Nr. 1 La Partea I

Teren

Nr cadastral	Suprafața (mp)*	Observații / Referințe
	2.124	

* Suprafața este determinată în planul de proiecție Stereo 70.



Date referitoare la teren

Crt	Categorie folosință	Intravilan	Suprafața (mp)	Tarla	Parcelă	Nr. topo	Observații / Referințe
1	faneata	DA	1.930	-	-	-	
2	faneata	NU	194	-	-	-	

Lungime Segmente

1) Valorile lungimilor segmentelor sunt obținute din proiecție în plan.

Punct început	X / Y	Punct sfârșit	X / Y	Lungime segment (** (m)	Punct început	X / Y	Punct sfârșit	X / Y	Lungime segment (** (m)
1	580.632,707 635.377,642	2	580.619,7 635.384,626	14.763	2	580.619,7 635.384,626	3	580.611,204 635.388,772	9.454
3	580.611,204 635.388,772	4	580.586,813 635.399,858	26.792	4	580.586,813 635.399,858	5	580.572,795 635.405,228	15.011
5	580.572,795 635.405,228	6	580.563,181 635.408,216	10.068	6	580.563,181 635.408,216	7	580.553,529 635.410,776	9.986
7	580.553,529 635.410,776	8	580.537,187 635.413,71	16.603	8	580.537,187 635.413,71	9	580.519,09 635.416,859	18.369

Punct început	X / Y	Punct sfârșit	X / Y	Lungime segment (** (m)
9	580.519,09 635.416,859	10	580.499,438 635.421,031	20.09
11	580.490,721 635.422,968	12	580.476,387 635.426,461	14.753
13	580.471,077 635.427,595	14	580.450,685 635.432,136	20.891
15	580.431,351 635.438,134	16	580.420,624 635.441,174	11.149
17	580.405,178 635.443,253	18	580.412,156 635.436,156	9.953
19	580.501,125 635.412,086	20	580.552,957 635.398,639	53.548
21	580.584,748 635.388,375	22	580.624,217 635.371,526	42.915
23	580.626,601 635.370,397	1	580.632,707 635.377,642	9.475

Punct început	X / Y	Punct sfârșit	X / Y	Lungime segment (** (m)
10	580.499,438 635.421,031	11	580.490,721 635.422,968	8.93
12	580.476,387 635.426,461	13	580.471,077 635.427,595	5.43
14	580.450,685 635.432,136	15	580.431,351 635.438,134	20.243
16	580.420,624 635.441,174	17	580.405,178 635.443,253	15.585
18	580.412,156 635.436,156	19	580.501,125 635.412,086	92.167
20	580.552,957 635.398,639	21	580.584,748 635.388,375	33.407
22	580.624,217 635.371,526	23	580.626,601 635.370,397	2.638

** Lungimile segmentelor sunt determinate în planul de proiecție Stereo 70 și sunt rotunjite la 1 milimetru.

*** Distanța dintre puncte este formată din segmente cumulate ce sunt mai mici decât valoarea 1 milimetru.

**DATE DESPRE IMOBILUL NR. 2625**

Oficiul de Cadastru și Publicitate Imobiliară NEAMT
Biroul de Cadastru și Publicitate Imobiliară Targu-Neamt

A. Partea I. Descrierea imobilului

TEREN Necunoscut

Adresa: Loc. Dolhesti, Str Sondei, Jud. Neamt, si extravilan UAT Pipirig

Nr. Crt	Nr cadastral Nr. topografic	Suprafața* (mp)	Observații / Referințe
A1		5.996	Sector cadastral:213 Teren imprejmuit;

Construcții

Crt	Nr cadastral Nr. topografic	Adresa	Observații / Referințe
A1.1		Loc. Dolhesti, Str Sondei, Jud. Neamt, si extravilan UAT Pipirig	Nr. niveluri:1; S. construita la sol:110 mp;
A1.2		Loc. Dolhesti, Str Sondei, Jud. Neamt, si extravilan UAT Pipirig	Nr. niveluri:1; S. construita la sol:29 mp;

B. Partea II. Proprietari și acte

Inscrieri privitoare la dreptul de proprietate și alte drepturi reale		Referințe
/		
Act Administrativ nr. 11693, din 18/07/2023 emis de PRIMARIA COMUNEI PIPIRIG;		
B1	Inscrierea posesiei, drept de PROPRIETATE, dobandit prin Lege, cota actuala 1/1, cota initiala 1/1 1) DOCHIȚA IOAN	A1
Act Administrativ nr. 17408, din 01/11/2023 emis de PRIMARIA COMUNEI PIPIRIG;		
B2	Intabulare, drept de PROPRIETATE, dobandit prin Lege, cota actuala 1/1, cota initiala 1/1 1) DOCHIȚA IOAN	A1.1, A1.2

C. Partea III. SARCINI .

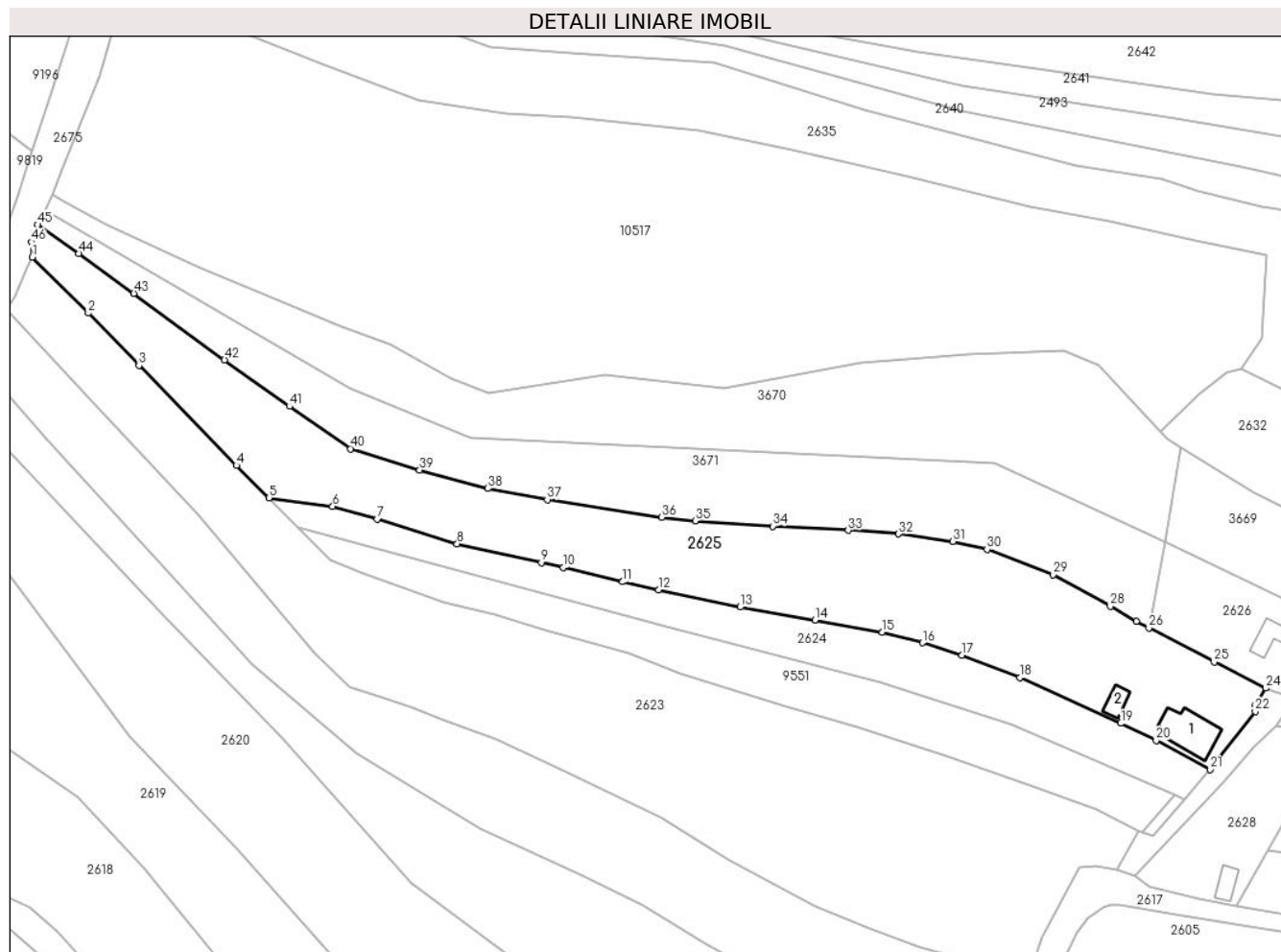
Inscrieri privind dezmembramintele dreptului de proprietate, drepturi reale de garanție și sarcini	Referințe
NU SUNT	

Anexa Nr. 1 La Partea I

Teren

Nr cadastral	Suprafața (mp)*	Observații / Referințe
	5.996	

* Suprafața este determinată în planul de proiecție Stereo 70.



Date referitoare la teren

Crt	Categorie folosință	Intravilan	Suprafața (mp)	Tarla	Parcelă	Nr. topo	Observații / Referințe
1	curți constructii	DA	822	-	-	-	
2	faneata	DA	3.566	-	-	-	
3	faneata	NU	1.609	-	-	-	

Date referitoare la construcții

Crt	Număr	Destinație construcție	Supraf. (mp)	Situație juridică	Observații / Referințe
A1.1		construcții de locuințe	110	Cu acte	Nr. niveluri:1; S. construita la sol:110 mp;
A1.2		construcții anexa	29	Cu acte	Nr. niveluri:1; S. construita la sol:29 mp;

Lungime Segmente

1) Valorile lungimilor segmentelor sunt obținute din proiecție în plan.

Punct început	X / Y	Punct sfârșit	X / Y	Lungime segment	Punct început	X / Y	Punct sfârșit	X / Y	Lungime segment	Punct început	X / Y	Punct sfârșit	X / Y	Lungime segment
1	580.347,983 635.501,381	2	580.361,502 635.487,878	19.107	2	580.361,502 635.487,878	3	580.373,744 635.475,216	17.612	3	580.373,744 635.475,216	4	580.397,322 635.451,092	33.733
4	580.397,322 635.451,092	5	580.405,178 635.443,253	11.098	5	580.405,178 635.443,253	6	580.420,624 635.441,174	15.585	6	580.420,624 635.441,174	7	580.431,351 635.438,134	11.149

Punct început	X / Y	Punct sfârșit	X / Y	Lungime segment	Punct început	X / Y	Punct sfârșit	X / Y	Lungime segment	Punct început	X / Y	Punct sfârșit	X / Y	Lungime segment
7	580.431,351 635.438,134	8	580.450,685 635.432,136	20.24 3	8	580.450,685 635.432,136	9	580.471,077 635.427,595	20.89 1	9	580.471,077 635.427,595	10	580.476,387 635.426,461	5.43
10	580.476,387 635.426,461	11	580.490,721 635.422,968	14.75 3	11	580.490,721 635.422,968	12	580.499,438 635.421,031	8.93	12	580.499,438 635.421,031	13	580.519,09 635.416,859	20.09
13	580.519,09 635.416,859	14	580.537,187 635.413,71	18.36 9	14	580.537,187 635.413,71	15	580.553,529 635.410,776	16.60 3	15	580.553,529 635.410,776	16	580.563,181 635.408,216	9.986
16	580.563,181 635.408,216	17	580.572,795 635.405,228	10.06 8	17	580.572,795 635.405,228	18	580.586,813 635.399,858	15.01 1	18	580.586,813 635.399,858	19	580.611,204 635.388,772	26.79 2
19	580.611,204 635.388,772	20	580.619,7 635.384,626	9.454	20	580.619,7 635.384,626	21	580.632,707 635.377,642	14.76 3	21	580.632,707 635.377,642	22	580.643,704 635.391,681	17.83 3
22	580.643,704 635.391,681	23	580.643,788 635.393,207	1.528	23	580.643,788 635.393,207	24	580.646,211 635.397,25	4.713	24	580.646,211 635.397,25	25	580.633,746 635.403,594	13.98 7
25	580.633,746 635.403,594	26	580.617,992 635.411,82	17.77 2	26	580.617,992 635.411,82	27	580.614,908 635.413,43	3.479	27	580.614,908 635.413,43	28	580.608,612 635.417,06	7.267
28	580.608,612 635.417,06	29	580.594,805 635.424,698	15.77 9	29	580.594,805 635.424,698	30	580.578,816 635.430,766	17.10 2	30	580.578,816 635.430,766	31	580.570,601 635.432,727	8.446
31	580.570,601 635.432,727	32	580.557,423 635.434,533	13.30 1	32	580.557,423 635.434,533	33	580.545,283 635.435,392	12.17	33	580.545,283 635.435,392	34	580.526,997 635.436,375	18.31 2
34	580.526,997 635.436,375	35	580.508,274 635.437,7	18.77	35	580.508,274 635.437,7	36	580.500,222 635.438,585	8.1	36	580.500,222 635.438,585	37	580.472,501 635.442,822	28.04 3
37	580.472,501 635.442,822	38	580.458,108 635.445,503	14.64 1	38	580.458,108 635.445,503	39	580.441,624 635.449,972	17.07 9	39	580.441,624 635.449,972	40	580.425,001 635.455,095	17.39 5
40	580.425,001 635.455,095	41	580.410,114 635.465,341	18.07 2	41	580.410,114 635.465,341	42	580.394,461 635.476,568	19.26 3	42	580.394,461 635.476,568	43	580.372,516 635.492,605	27.18
43	580.372,516 635.492,605	44	580.359,175 635.502,274	16.47 6	44	580.359,175 635.502,274	45	580.349,248 635.509,19	12.09 9	45	580.349,248 635.509,19	46	580.347,814 635.504,996	4.432
46	580.347,814 635.504,996	1	580.347,983 635.501,381	3.619										

** Lungimile segmentelor sunt determinate în planul de proiecție Stereo 70 și sunt rotunjite la 1 milimetru.

*** Distanța dintre puncte este formată din segmente cumulate ce sunt mai mici decât valoarea 1 milimetru.

**DATE DESPRE IMOBILUL NR. 2626**

Oficiul de Cadastru și Publicitate Imobiliară NEAMT
Biroul de Cadastru și Publicitate Imobiliară Targu-Neamt

A. Partea I. Descrierea imobilului

TEREN Intravilan

Nr. CF vechi:255
Nr. cadastral vechi:331

Adresa: Loc. Dolhesti, Jud. Neamt

Nr. Crt	Nr cadastral Nr. topografic	Suprafața* (mp)	Observații / Referințe
A1	50795	886	Sector cadastral:213 Teren imprejmuit;

Construcții

Crt	Nr cadastral Nr. topografic	Adresa	Observații / Referințe
A1.1		Loc. Dolhesti, Jud. Neamt	Nr. niveluri:1; S. construita la sol:48 mp;

B. Partea II. Proprietari și acte

Inscrieri privitoare la dreptul de proprietate și alte drepturi reale		Referințe
156 / 16/01/2009		
Act Notarial nr. 41, din 09/01/2006 emis de BNP David Daniela;		
B1	Intabulare, drept de PROPRIETATE, dobandit prin Conventie, cota actuala 1/1, cota initiala 1/1 1) DORNEANU GHEORGHE 2) DORNEANU VIORICA , - soti <i>OBSERVATII: (provenita din conversia CF 255)</i>	A1
/		
Act Administrativ nr. 17408, din 01/11/2023 emis de PRIMARIA COMUNEI PIPIRIG;		
B2	Intabulare, drept de PROPRIETATE, dobandit prin Lege, cota actuala 1/1, cota initiala 1/1 1) DORNEANU GHEORGHE 2) DORNEANU VIORICA , - soti	A1.1

C. Partea III. SARCINI

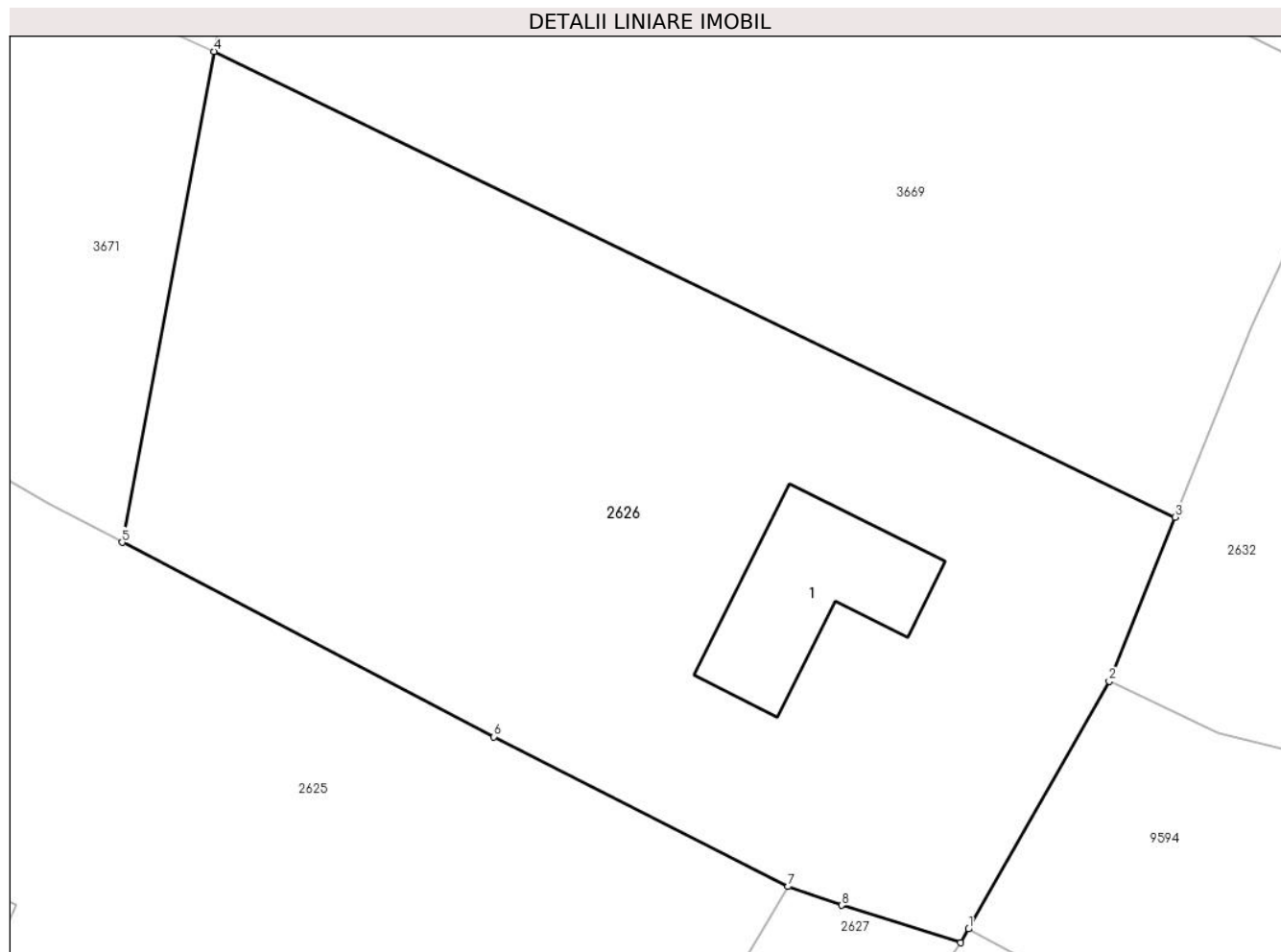
Inscrieri privind dezmembramintele dreptului de proprietate, drepturi reale de garanție și sarcini		Referințe
80 / 10/01/2006		
Act Notarial nr. 41, din 09/01/2006 emis de BNP David Daniela;		
C1	Intabulare, drept de UZUFRACT VIAGER, cota actuala 1/1, cota initiala 1/1 1) DOLHESCU VASILE 2) DOLHESCU EVA , - soti <i>OBSERVATII: (provenita din conversia CF 255)</i>	A1
78 / 10/01/2006		
Act Notarial nr. 41, din 09/01/2006 emis de BNP David Daniela;		
C2	Intabulare, drept de SERVITUTEasupra suprafetei de 97 mp, cota actuala 1/1, cota initiala 1/1 1) DOLHESCU VASILE 2) DOLHESCU EVA , - soti <i>OBSERVATII: (provenita din conversia CF 255)</i>	A1

Anexa Nr. 1 La Partea I

Teren

Nr cadastral	Suprafața (mp)*	Observații / Referințe
50795	886	

* Suprafața este determinată în planul de proiecție Stereo 70.



Date referitoare la teren

Crt	Categorie folosință	Intra vilan	Suprafața (mp)	Tarla	Parcelă	Nr. topo	Observații / Referințe
1	curti constructii	DA	291	-	-	-	
2	faneata	DA	595	-	-	-	

Date referitoare la construcții

Crt	Număr	Destinație construcție	Supraf. (mp)	Situație juridică	Observații / Referințe
A1.1		construcții de locuințe	48	Cu acte	Nr. niveluri:1; S. construita la sol:48 mp;

Lungime Segmente

1) Valorile lungimilor segmentelor sunt obținute din proiecție în plan.

Punct început	X / Y	Punct sfârșit	X / Y	Lungime segment (** (m)
1	580.653,855 635.395,456	2	580.659,818 635.405,941	12.062
2	580.659,818 635.405,941	3	580.662,609 635.412,895	7.493
3	580.662,609 635.412,895	4	580.621,888 635.432,607	45.241

Punct început	X / Y	Punct sfârşit	X / Y	Lungime segment (** (m)
4	580.621,888 635.432,607	5	580.617,992 635.411,82	21.149
5	580.617,992 635.411,82	6	580.633,746 635.403,594	17.772
6	580.633,746 635.403,594	7	580.646,211 635.397,25	13.987
7	580.646,211 635.397,25	8	580.648,474 635.396,462	2.396
8	580.648,474 635.396,462	9	580.653,524 635.394,874	5.294
9	580.653,524 635.394,874	1	580.653,855 635.395,456	0.67

** Lungimile segmentelor sunt determinate în planul de proiecție Stereo 70 și sunt rotunjite la 1 milimetru.

*** Distanța dintre puncte este formată din segmente cumulate ce sunt mai mici decât valoarea 1 milimetru.

**DATE DESPRE IMOBILUL NR. 2627**

Oficiul de Cadastru și Publicitate Imobiliară NEAMT
Biroul de Cadastru și Publicitate Imobiliară Targu-Neamt

A. Partea I. Descrierea imobilului

TEREN Intravilan

Adresa: Loc. Dolhesti, Str Sondei, Jud. Neamt

Nr. Crt	Nr cadastral Nr. topografic	Suprafața* (mp)	Observații / Referințe
A1		285	Sector cadastral:213 Teren neimprejmuit;

B. Partea II. Proprietari și acte

Inscrieri privitoare la dreptul de proprietate și alte drepturi reale	Referințe
/	
Act Normativ nr. 7, din 13/03/1996 emis de GUVERNUL ROMÂNIEI;	
B1	Inscrierea provizorie, drept de PROPRIETATE, dobandit prin Lege, cota actuala 1/1, cota initiala 1/1
	1) COMUNA PIPIRIG, CIF:99999999999999, PROPRIETAR NEIDENTIFICAT

C. Partea III. SARCINI .

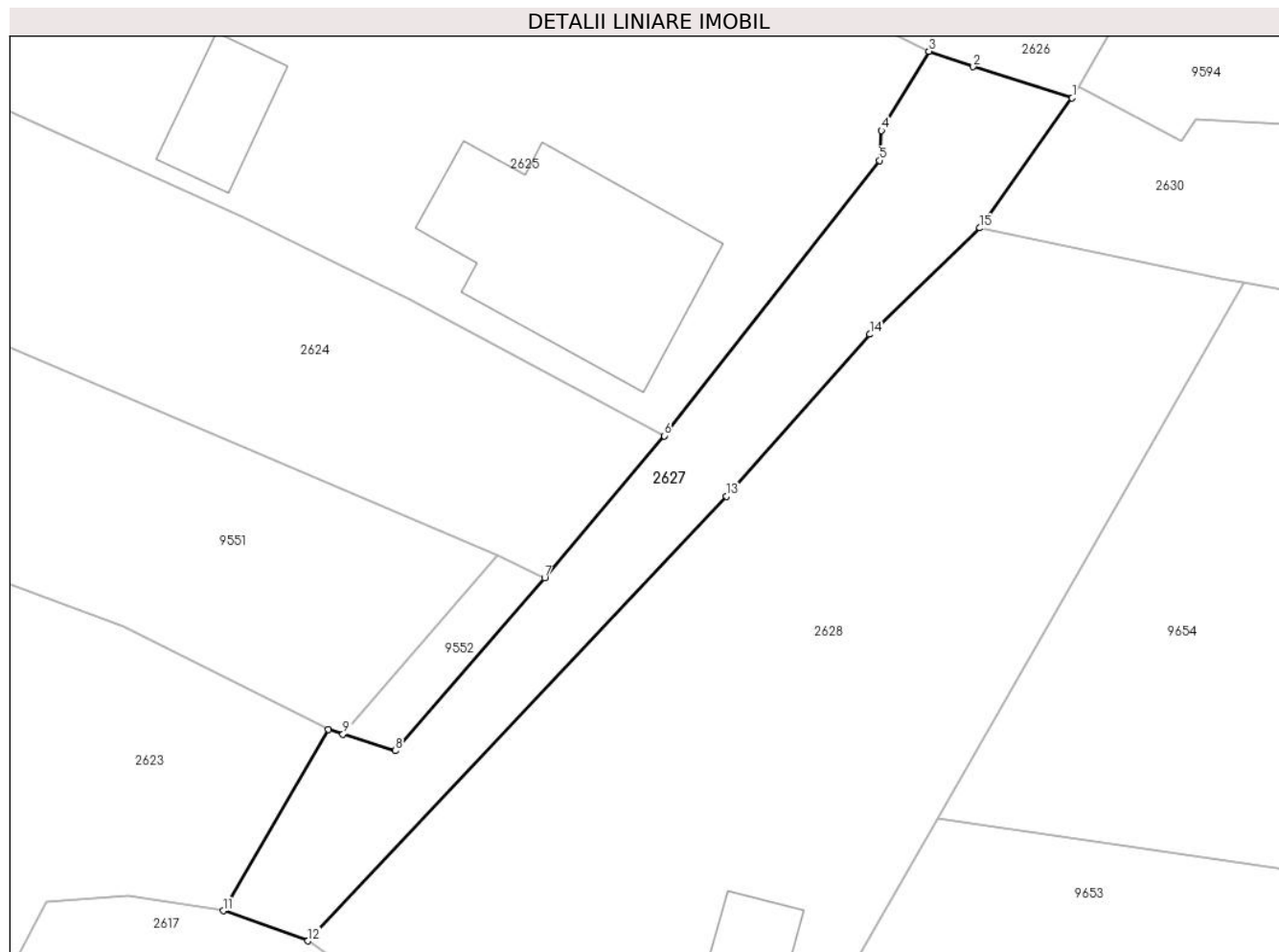
Inscrieri privind dezmembramintele dreptului de proprietate, drepturi reale de garanție și sarcini	Referințe
NU SUNT	

Anexa Nr. 1 La Partea I

Teren

Nr cadastral	Suprafața (mp)*	Observații / Referințe
	285	

* Suprafața este determinată în planul de proiecție Stereo 70.



Date referitoare la teren

Crt	Categorie folosință	Intra vilan	Suprafața (mp)	Tarla	Parcelă	Nr. topo	Observații / Referințe
1	drum	DA	285	-	-	-	

Lungime Segmente

1) Valorile lungimilor segmentelor sunt obținute din proiecție în plan.

Punct început	X / Y	Punct sfârșit	X / Y	Lungime segment (** (m)
1	580.653,524 635.394,874	2	580.648,474 635.396,462	5.294
2	580.648,474 635.396,462	3	580.646,211 635.397,25	2.396
3	580.646,211 635.397,25	4	580.643,788 635.393,207	4.713
4	580.643,788 635.393,207	5	580.643,704 635.391,681	1.528
5	580.643,704 635.391,681	6	580.632,707 635.377,642	17.833

Punct început	X / Y	Punct sfârșit	X / Y	Lungime segment (** (m)
6	580.632,707 635.377,642	7	580.626,601 635.370,397	9.475
7	580.626,601 635.370,397	8	580.618,984 635.361,589	11.645
8	580.618,984 635.361,589	9	580.616,309 635.362,426	2.803
9	580.616,309 635.362,426	10	580.615,574 635.362,656	0.77
10	580.615,574 635.362,656	11	580.610,191 635.353,422	10.688
11	580.610,191 635.353,422	12	580.614,529 635.351,888	4.601
12	580.614,529 635.351,888	13	580.635,872 635.374,568	31.143
13	580.635,872 635.374,568	14	580.643,185 635.382,821	11.027
14	580.643,185 635.382,821	15	580.648,815 635.388,241	7.815
15	580.648,815 635.388,241	1	580.653,524 635.394,874	8.135

** Lungimile segmentelor sunt determinate în planul de proiecție Stereo 70 și sunt rotunjite la 1 milimetru.

*** Distanța dintre puncte este formată din segmente cumulate ce sunt mai mici decât valoarea 1 milimetru.

**DATE DESPRE IMOBILUL NR. 2628**

Oficiul de Cadastru și Publicitate Imobiliară NEAMT
Biroul de Cadastru și Publicitate Imobiliară Targu-Neamt

A. Partea I. Descrierea imobilului

TEREN Intravilan

Adresa: Loc. Dolhesti, Str Sondei, Jud. Neamt

Nr. Crt	Nr cadastral Nr. topografic	Suprafața* (mp)	Observații / Referințe
A1		900	Sector cadastral:213 Teren imprejmuit;

Construcții

Crt	Nr cadastral Nr. topografic	Adresa	Observații / Referințe
A1.1		Loc. Dolhesti, Str Sondei, Jud. Neamt	Nr. niveluri:1; S. construita la sol:32 mp;

B. Partea II. Proprietari și acte

Inscrieri privitoare la dreptul de proprietate și alte drepturi reale		Referințe
/		
Act Administrativ nr. 11693, din 18/07/2023 emis de PRIMARIA COMUNEI PIPIRIG;		
B1	Inscrierea posesiei, drept de PROPRIETATE, dobandit prin Lege, cota actuala 1/1, cota initiala 1/1 1) GABOR DANIEL DUMITRU	A1
Act Administrativ nr. 17408, din 01/11/2023 emis de PRIMARIA COMUNEI PIPIRIG;		
B2	Intabulare, drept de PROPRIETATE, dobandit prin Lege, cota actuala 1/1, cota initiala 1/1 1) GABOR DANIEL DUMITRU	A1.1

C. Partea III. SARCINI .

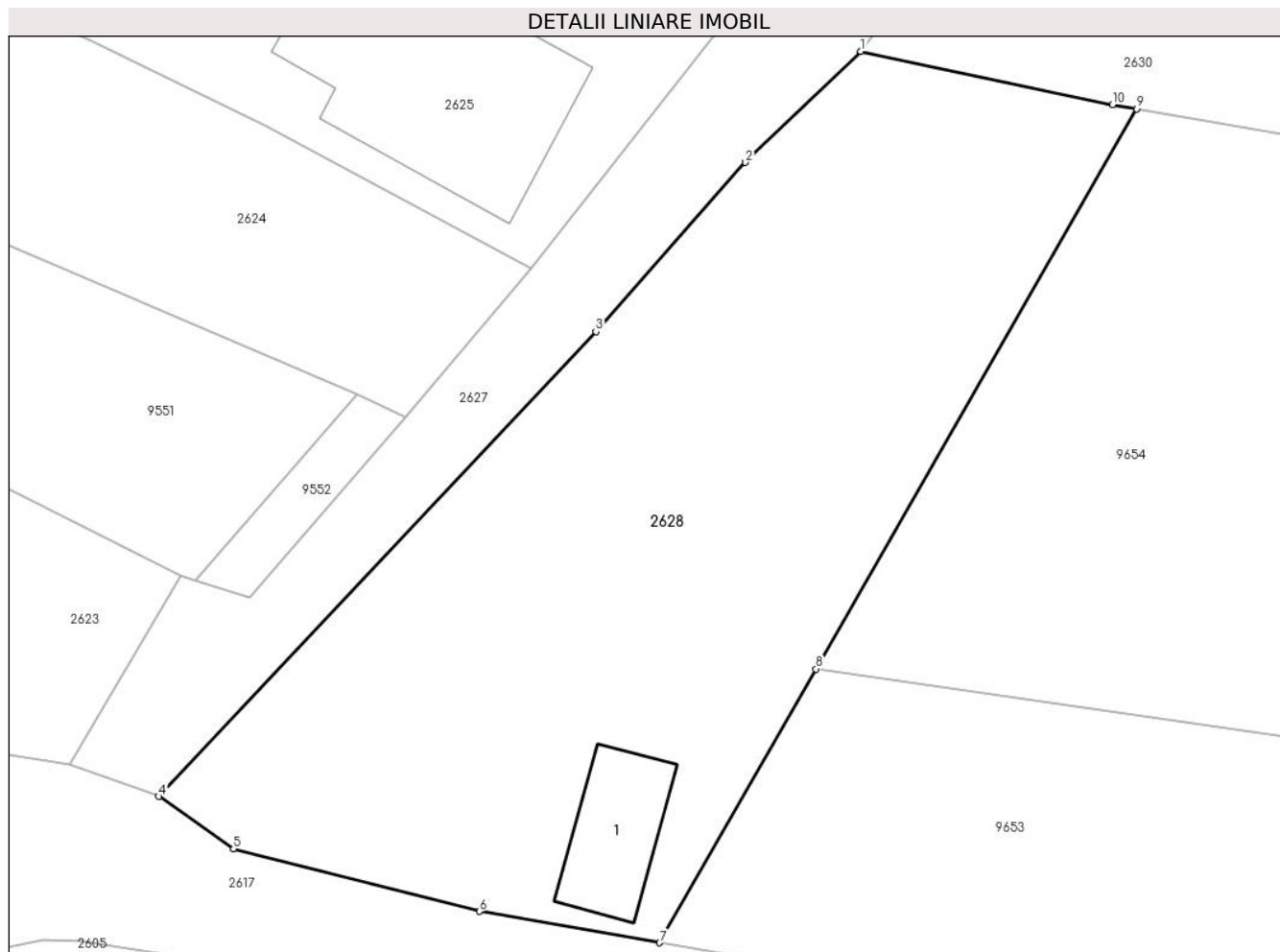
Inscrieri privind dezmembramintele dreptului de proprietate, drepturi reale de garanție și sarcini	Referințe
NU SUNT	

Anexa Nr. 1 La Partea I

Teren

Nr cadastral	Suprafața (mp)*	Observații / Referințe
	900	

* Suprafața este determinată în planul de proiecție Stereo 70.



Date referitoare la teren

Crt	Categorie folosință	Intra vilan	Suprafața (mp)	Tarla	Parcelă	Nr. topo	Observații / Referințe
1	curti constructii	DA	133	-	-	-	
2	faneata	DA	767	-	-	-	

Date referitoare la construcții

Crt	Număr	Destinație construcție	Supraf. (mp)	Situație juridică	Observații / Referințe
A1.1		construcții anexa	32	Cu acte	Nr. niveluri:1; S. construita la sol:32 mp;

Lungime Segmente

1) Valorile lungimilor segmentelor sunt obținute din proiecție în plan.

Punct început	X / Y	Punct sfârșit	X / Y	Lungime segment (** (m)
1	580.648,815 635.388,241	2	580.643,185 635.382,821	7.815
2	580.643,185 635.382,821	3	580.635,872 635.374,568	11.027
3	580.635,872 635.374,568	4	580.614,529 635.351,888	31.143

Punct început	X / Y	Punct sfârșit	X / Y	Lungime segment (** (m)
4	580.614,529 635.351,888	5	580.618,169 635.349,335	4.446
5	580.618,169 635.349,335	6	580.630,189 635.346,28	12.402
6	580.630,189 635.346,28	7	580.638,982 635.344,75	8.925
7	580.638,982 635.344,75	8	580.646,631 635.358,109	15.394
8	580.646,631 635.358,109	9	580.662,281 635.385,441	31.495
9	580.662,281 635.385,441	10	580.661,111 635.385,646	1.188
10	580.661,111 635.385,646	1	580.648,815 635.388,241	12.567

** Lungimile segmentelor sunt determinate în planul de proiecție Stereo 70 și sunt rotunjite la 1 milimetru.

*** Distanța dintre puncte este formată din segmente cumulate ce sunt mai mici decât valoarea 1 milimetru.

**DATE DESPRE IMOBILUL NR. 2629**

Oficiul de Cadastru și Publicitate Imobiliară NEAMT
Biroul de Cadastru și Publicitate Imobiliară Targu-Neamt

A. Partea I. Descrierea imobilului

TEREN Intravilan

Adresa: Loc. Dolhesti, Str Sondei, Jud. Neamt

Nr. Crt	Nr cadastral Nr. topografic	Suprafața* (mp)	Observații / Referințe
A1		350	Sector cadastral:213 Teren neimpregmuit;

Construcții

Crt	Nr cadastral Nr. topografic	Adresa	Observații / Referințe
A1.1		Loc. Dolhesti, Str Sondei, Jud. Neamt	Nr. niveluri:2; S. construita la sol:116 mp;

B. Partea II. Proprietari și acte

Inscrieri privitoare la dreptul de proprietate și alte drepturi reale	Referințe
/	
Act Normativ nr. 7, din 13/03/1996 emis de GUVERNUL ROMÂNIEI;	
B1	Inscrierea provizorie, drept de PROPRIETATE, dobandit prin Lege, cota actuala 1/1, cota initiala 1/1 1) COMUNA PIPIRIG, CIF:9999999999999, PROPRIETAR NEIDENTIFICAT
	A1, A1.1

C. Partea III. SARCINI .

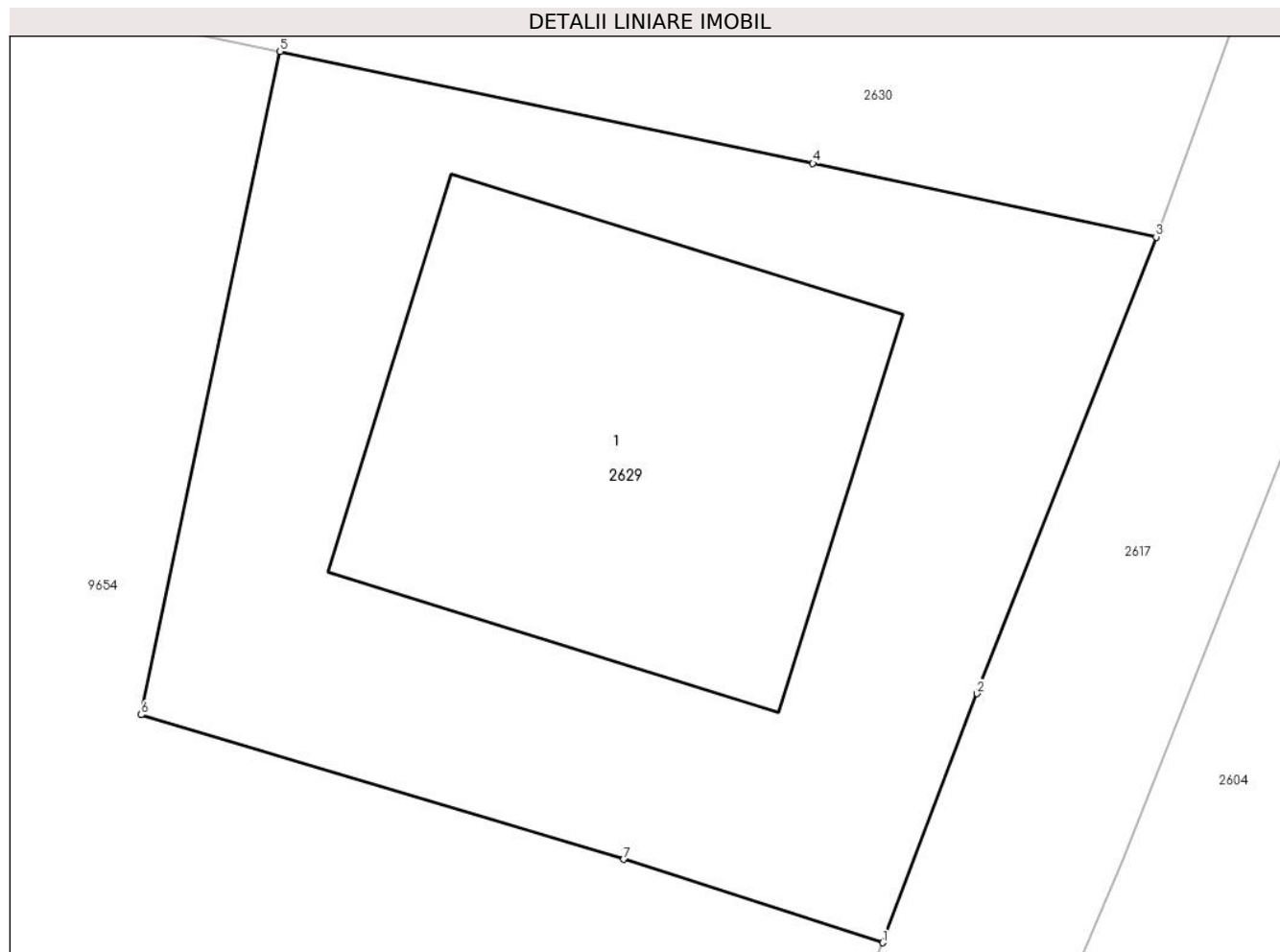
Inscrieri privind dezmembramintele dreptului de proprietate, drepturi reale de garanție și sarcini	Referințe
NU SUNT	

Anexa Nr. 1 La Partea I

Teren

Nr cadastral	Suprafața (mp)*	Observații / Referințe
	350	

* Suprafața este determinată în planul de proiecție Stereo 70.



Date referitoare la teren

Crt	Categorie folosință	Intra vilan	Suprafața (mp)	Tarla	Parcelă	Nr. topo	Observații / Referințe
1	curți constructii	DA	350	-	-	-	

Date referitoare la construcții

Crt	Număr	Destinație construcție	Supraf. (mp)	Situație juridică	Observații / Referințe
A1.1		construcții de locuințe	116	Cu acte	Nr. niveluri:2; S. construita la sol:116 mp;

Lungime Segmente

1) Valorile lungimilor segmentelor sunt obținute din proiecție în plan.

Punct început	X / Y	Punct sfârșit	X / Y	Lungime segment (** (m)
1	580.712,818 635.357,034	2	580.715,108 635.363,075	6.46
2	580.715,108 635.363,075	3	580.719,456 635.374,146	11.894
3	580.719,456 635.374,146	4	580.711,123 635.375,933	8.522
4	580.711,123 635.375,933	5	580.698,189 635.378,647	13.216

Punct început	X / Y	Punct sfârșit	X / Y	Lungime segment (** (m)
5	580.698,189 635.378,647	6	580.694,814 635.362,562	16.435
6	580.694,814 635.362,562	7	580.706,53 635.359,056	12.229
7	580.706,53 635.359,056	1	580.712,818 635.357,034	6.605

** Lungimile segmentelor sunt determinate în planul de proiecție Stereo 70 și sunt rotunjite la 1 milimetru.

*** Distanța dintre puncte este formată din segmente cumulate ce sunt mai mici decât valoarea 1 milimetru.

**DATE DESPRE IMOBILUL NR. 2630**

Oficiul de Cadastru și Publicitate Imobiliară NEAMT
Biroul de Cadastru și Publicitate Imobiliară Targu-Neamt

A. Partea I. Descrierea imobilului

TEREN Intravilan

Adresa: Loc. Dolhesti, Str Sondei, Jud. Neamt

Nr. Crt	Nr cadastral Nr. topografic	Suprafața* (mp)	Observații / Referințe
A1		616	Sector cadastral:213 Teren imprejmuit;

Construcții

Crt	Nr cadastral Nr. topografic	Adresa	Observații / Referințe
A1.1		Loc. Dolhesti, Str Sondei, Jud. Neamt	Nr. niveluri:3; S. construita la sol:84 mp;
A1.2		Loc. Dolhesti, Str Sondei, Jud. Neamt	Nr. niveluri:1; S. construita la sol:31 mp;

B. Partea II. Proprietari și acte

Inscrieri privitoare la dreptul de proprietate și alte drepturi reale		Referințe
/		
Act Administrativ nr. 11693, din 18/07/2023 emis de PRIMARIA COMUNEI PIPIRIG;		
B1	Inscrierea posesiei, drept de PROPRIETATE, dobandit prin Lege, cota actuala 1/1, cota initiala 1/1 1) DOCHIȚA IOAN	A1
Act Administrativ nr. 17408, din 01/11/2023 emis de PRIMARIA COMUNEI PIPIRIG;		
B2	Intabulare, drept de PROPRIETATE, dobandit prin Lege, cota actuala 1/1, cota initiala 1/1 1) DOCHIȚA IOAN	A1.1, A1.2

C. Partea III. SARCINI .

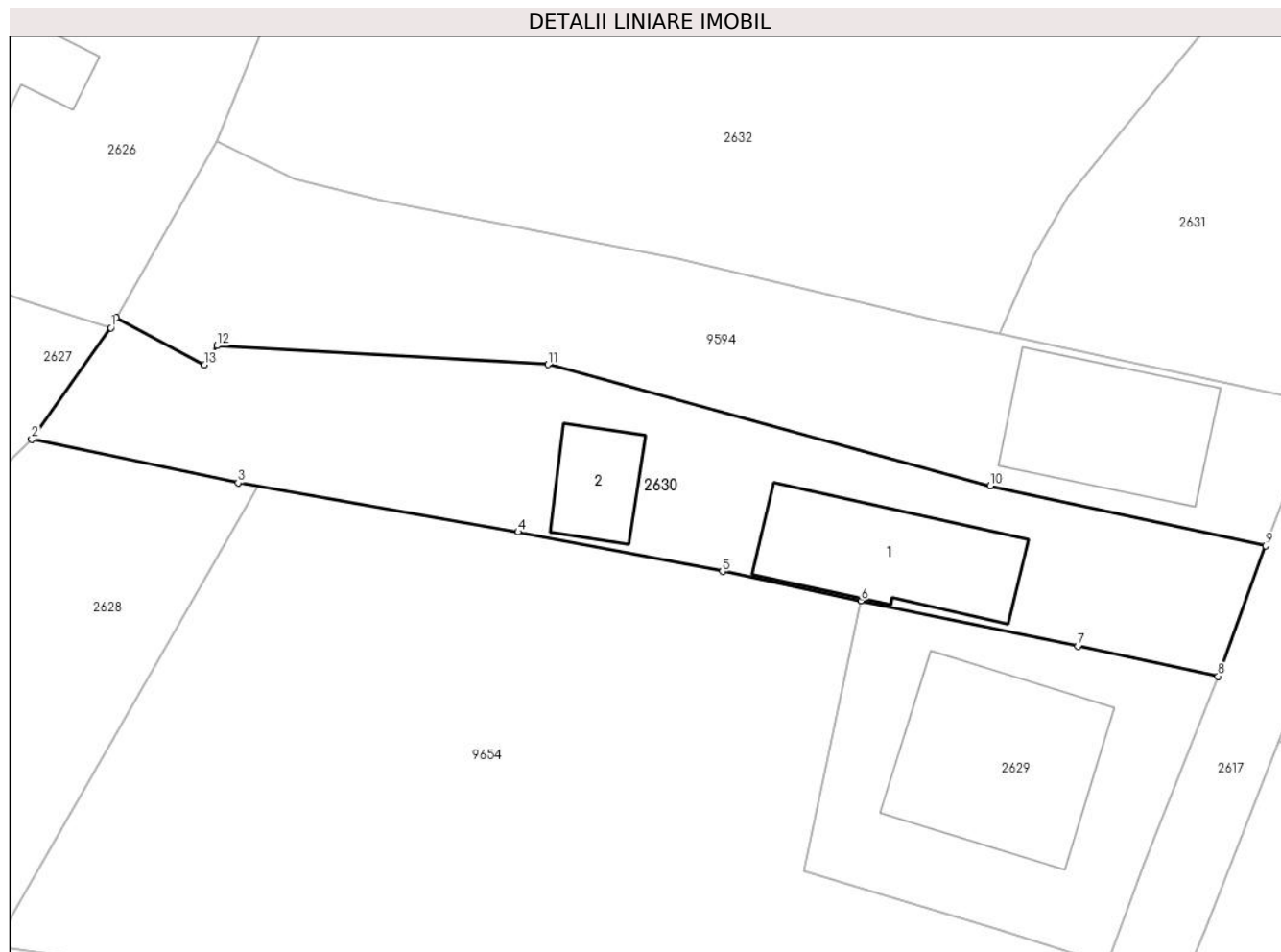
Inscrieri privind dezmembramintele dreptului de proprietate, drepturi reale de garanție și sarcini	Referințe
NU SUNT	

Anexa Nr. 1 La Partea I

Teren

Nr cadastral	Suprafața (mp)*	Observații / Referințe
	616	

* Suprafața este determinată în planul de proiecție Stereo 70.



Date referitoare la teren

Crt	Categorie folosință	Intra vilan	Suprafața (mp)	Tarla	Parcelă	Nr. topo	Observații / Referințe
1	curti constructii	DA	359	-	-	-	
2	arabil	DA	256	-	-	-	

Date referitoare la construcții

Crt	Număr	Destinație construcție	Supraf. (mp)	Situație juridică	Observații / Referințe
A1.1		construcții de locuințe	84	Cu acte	Nr. niveluri:3; S. construita la sol:84 mp;
A1.2		construcții anexa	31	Cu acte	Nr. niveluri:1; S. construita la sol:31 mp;

Lungime Segmente

1) Valorile lungimilor segmentelor sunt obținute din proiecție în plan.

Punct început	X / Y	Punct sfârșit	X / Y	Lungime segment (** (m)
1	580.653,524 635.394,874	2	580.648,815 635.388,241	8.135
2	580.648,815 635.388,241	3	580.661,111 635.385,646	12.567

Punct început	X / Y	Punct sfârșit	X / Y	Lungime segment (** (m)
3	580.661,111 635.385,646	4	580.677,782 635.382,725	16.925
4	580.677,782 635.382,725	5	580.689,943 635.380,377	12.386
5	580.689,943 635.380,377	6	580.698,189 635.378,647	8.426
6	580.698,189 635.378,647	7	580.711,123 635.375,933	13.216
7	580.711,123 635.375,933	8	580.719,456 635.374,146	8.522
8	580.719,456 635.374,146	9	580.722,291 635.381,903	8.259
9	580.722,291 635.381,903	10	580.705,887 635.385,479	16.789
10	580.705,887 635.385,479	11	580.679,567 635.392,69	27.29
11	580.679,567 635.392,69	12	580.659,847 635.393,801	19.751
12	580.659,847 635.393,801	13	580.659,097 635.392,679	1.35
13	580.659,097 635.392,679	14	580.653,855 635.395,456	5.932
14	580.653,855 635.395,456	1	580.653,524 635.394,874	0.67

** Lungimile segmentelor sunt determinate în planul de proiecție Stereo 70 și sunt rotunjite la 1 milimetru.

*** Distanța dintre puncte este formată din segmente cumulate ce sunt mai mici decât valoarea 1 milimetru.

**DATE DESPRE IMOBILUL NR. 2631**

Oficiul de Cadastru și Publicitate Imobiliară NEAMT
Biroul de Cadastru și Publicitate Imobiliară Targu-Neamt

A. Partea I. Descrierea imobilului

TEREN Intravilan

Adresa: Loc. Dolhesti, Str Sondei, Jud. Neamt

Nr. Crt	Nr cadastral Nr. topografic	Suprafața* (mp)	Observații / Referințe
A1		882	Sector cadastral:213 Teren neimpregmuit;

Construcții

Crt	Nr cadastral Nr. topografic	Adresa	Observații / Referințe
A1.1		Loc. Dolhesti, Str Sondei, Jud. Neamt	Nr. niveluri:1; S. construita la sol:104 mp;

B. Partea II. Proprietari și acte

Inscrieri privitoare la dreptul de proprietate și alte drepturi reale	Referințe
/	
Act Normativ nr. 7, din 13/03/1996 emis de GUVERNUL ROMÂNIEI;	
B1	Inscrierea provizorie, drept de PROPRIETATE, dobandit prin Lege, cota actuala 1/1, cota initiala 1/1 1) COMUNA PIPIRIG, CIF:9999999999999, PROPRIETAR NEIDENTIFICAT

C. Partea III. SARCINI .

Inscrieri privind dezmembramintele dreptului de proprietate, drepturi reale de garanție și sarcini	Referințe
NU SUNT	

Anexa Nr. 1 La Partea I

Teren

Nr cadastral	Suprafața (mp)*	Observații / Referințe
	882	

* Suprafața este determinată în planul de proiecție Stereo 70.



Date referitoare la teren

Crt	Categorie folosință	Intravilan	Suprafața (mp)	Tarla	Parcelă	Nr. topo	Observații / Referințe
1	curti constructii	DA	613	-	-	-	
2	faneata	DA	270	-	-	-	

Date referitoare la construcții

Crt	Număr	Destinație construcție	Supraf. (mp)	Situație juridică	Observații / Referințe
A1.1		construcții de locuințe	104	Cu acte	Nr. niveluri:1; S. construita la sol:104 mp;

Lungime Segmente

1) Valorile lungimilor segmentelor sunt obținute din proiecție în plan.

Punct început	X / Y	Punct sfârșit	X / Y	Lungime segment (** (m)
1	580.725,475 635.390,375	2	580.729,995 635.400,498	11.086
2	580.729,995 635.400,498	3	580.733,01 635.403,857	4.514
3	580.733,01 635.403,857	4	580.746,47 635.415,929	18.081

Punct început	X / Y	Punct sfârșit	X / Y	Lungime segment (** (m)
4	580.746,47 635.415,929	5	580.751,087 635.418,816	5.445
5	580.751,087 635.418,816	6	580.746,359 635.422,034	5.719
6	580.746,359 635.422,034	7	580.739,163 635.426,136	8.283
7	580.739,163 635.426,136	8	580.728,799 635.427,586	10.465
8	580.728,799 635.427,586	9	580.713,825 635.427,847	14.976
9	580.713,825 635.427,847	10	580.713,497 635.421,21	6.645
10	580.713,497 635.421,21	11	580.719,205 635.413,237	9.806
11	580.719,205 635.413,237	12	580.710,549 635.402,716	13.624
12	580.710,549 635.402,716	13	580.708,469 635.399,151	4.127
13	580.708,469 635.399,151	14	580.706,443 635.394,492	5.08
14	580.706,443 635.394,492	1	580.725,475 635.390,375	19.472

** Lungimile segmentelor sunt determinate în planul de proiecție Stereo 70 și sunt rotunjite la 1 milimetru.

*** Distanța dintre puncte este formată din segmente cumulate ce sunt mai mici decât valoarea 1 milimetru.

**DATE DESPRE IMOBILUL NR. 2632**

Oficiul de Cadastru și Publicitate Imobiliară NEAMT
Biroul de Cadastru și Publicitate Imobiliară Targu-Neamt

A. Partea I. Descrierea imobilului

TEREN Intravilan

Adresa: Loc. Dolhesti, Str Sondei, Jud. Neamt

Nr. Crt	Nr cadastral Nr. topografic	Suprafața* (mp)	Observații / Referințe
A1		4.284	Sector cadastral:213 Teren neimpregmuit;

B. Partea II. Proprietari și acte

Inscrieri privitoare la dreptul de proprietate și alte drepturi reale		Referințe
/		
Act Normativ nr. 7, din 13/03/1996 emis de GUVERNUL ROMÂNIEI;		
B1	Inscrierea provizorie, drept de PROPRIETATE, dobandit prin Lege, cota actuala 1/1, cota initiala 1/1	A1
1) COMUNA PIPIRIG, CIF:99999999999999, PROPRIETAR NEIDENTIFICAT		

C. Partea III. SARCINI .

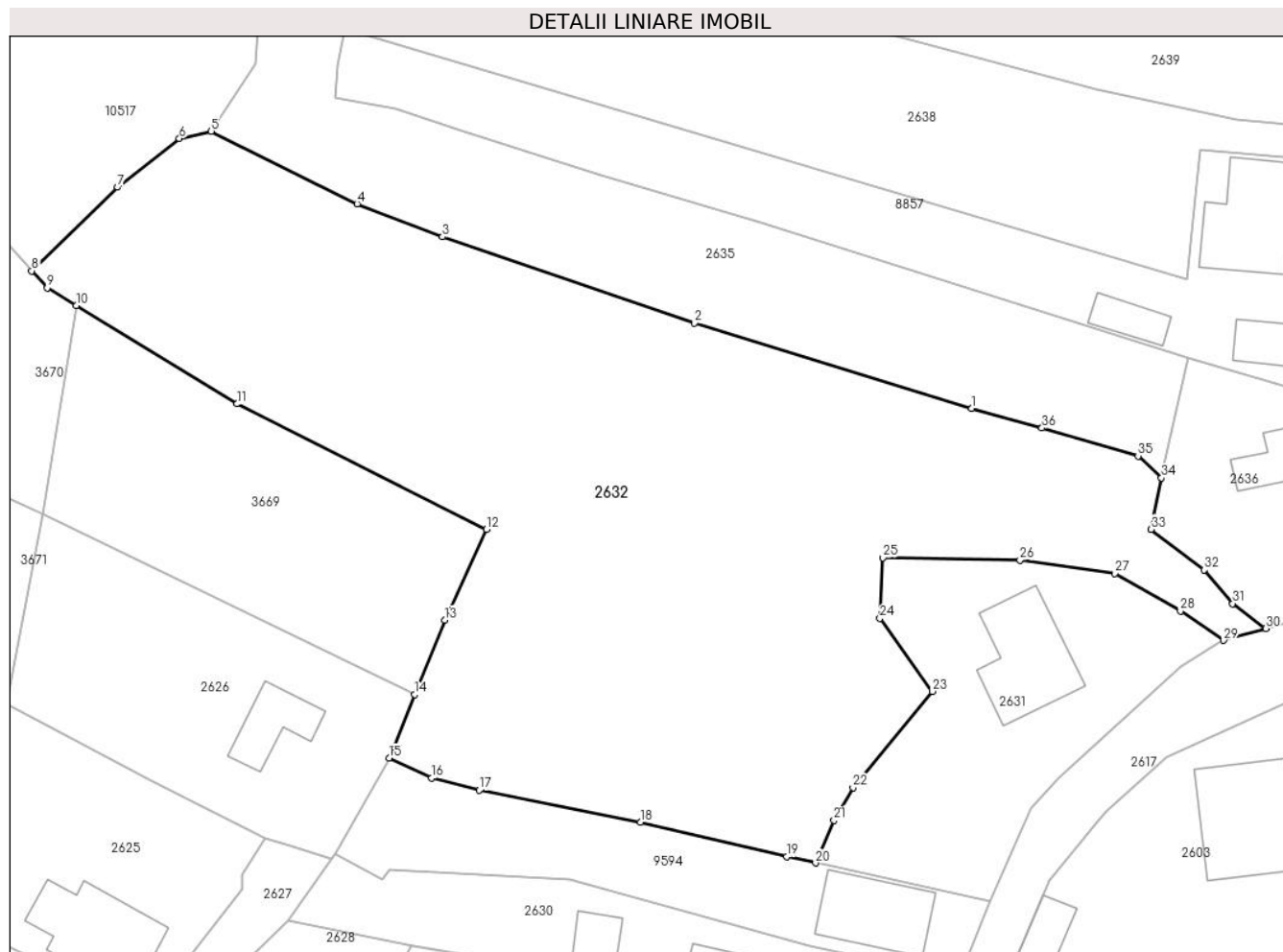
Inscrieri privind dezmembramintele dreptului de proprietate, drepturi reale de garanție și sarcini	Referințe
NU SUNT	

Anexa Nr. 1 La Partea I

Teren

Nr cadastral	Suprafața (mp)*	Observații / Referințe
	4.284	

* Suprafața este determinată în planul de proiecție Stereo 70.



Date referitoare la teren

Crt	Categorie folosință	Intra vilan	Suprafața (mp)	Tarla	Parcelă	Nr. topo	Observații / Referințe
1	faneata	DA	4.284	-	-	-	

Lungime Segmente

1) Valorile lungimilor segmentelor sunt obținute din proiecție în plan.

Punct început	X / Y	Punct sfârșit	X / Y	Lungime segment (** (m)
1	580.723,546 635.444,16	2	580.693,203 635.453,497	31.747
3	580.665,633 635.462,905	4	580.656,311 635.466,508	9.994
5	580.640,354 635.474,442	6	580.636,859 635.473,654	3.583
7	580.630,107 635.468,313	8	580.620,703 635.459,184	13.106
9	580.622,397 635.457,336	10	580.625,58 635.455,393	3.729

Punct început	X / Y	Punct sfârșit	X / Y	Lungime segment (** (m)
2	580.693,203 635.453,497	3	580.665,633 635.462,905	29.131
4	580.656,311 635.466,508	5	580.640,354 635.474,442	17.821
6	580.636,859 635.473,654	7	580.630,107 635.468,313	8.609
8	580.620,703 635.459,184	9	580.622,397 635.457,336	2.507
10	580.625,58 635.455,393	11	580.643,176 635.444,651	20.616

Punct început	X / Y	Punct sfârșit	X / Y	Lungime segment (** (m)
11	580.643,176 635.444,651	12	580.670,445 635.430,938	30.523
13	580.665,879 635.421,039	14	580.662,609 635.412,895	8.776
15	580.659,818 635.405,941	16	580.664,453 635.403,754	5.125
17	580.669,679 635.402,438	18	580.687,31 635.398,961	17.971
19	580.703,3 635.395,172	20	580.706,443 635.394,492	3.216
21	580.708,469 635.399,151	22	580.710,549 635.402,716	4.127
23	580.719,205 635.413,237	24	580.713,497 635.421,21	9.806
25	580.713,825 635.427,847	26	580.728,799 635.427,586	14.976
27	580.739,163 635.426,136	28	580.746,359 635.422,034	8.283
29	580.751,087 635.418,816	30	580.755,7 635.420,112	4.792
31	580.752,086 635.422,826	32	580.748,992 635.426,514	4.814
33	580.743,15 635.430,954	34	580.744,3 635.436,569	5.732
35	580.741,73 635.438,957	36	580.731,214 635.442,027	10.955

Punct început	X / Y	Punct sfârșit	X / Y	Lungime segment (** (m)
12	580.670,445 635.430,938	13	580.665,879 635.421,039	10.901
14	580.662,609 635.412,895	15	580.659,818 635.405,941	7.493
16	580.664,453 635.403,754	17	580.669,679 635.402,438	5.389
18	580.687,31 635.398,961	19	580.703,3 635.395,172	16.433
20	580.706,443 635.394,492	21	580.708,469 635.399,151	5.08
22	580.710,549 635.402,716	23	580.719,205 635.413,237	13.624
24	580.713,497 635.421,21	25	580.713,825 635.427,847	6.645
26	580.728,799 635.427,586	27	580.739,163 635.426,136	10.465
28	580.746,359 635.422,034	29	580.751,087 635.418,816	5.719
30	580.755,7 635.420,112	31	580.752,086 635.422,826	4.52
32	580.748,992 635.426,514	33	580.743,15 635.430,954	7.338
34	580.744,3 635.436,569	35	580.741,73 635.438,957	3.508
36	580.731,214 635.442,027	1	580.723,546 635.444,16	7.959

** Lungimile segmentelor sunt determinate în planul de proiecție Stereo 70 și sunt rotunjite la 1 milimetru.

*** Distanța dintre puncte este formată din segmente cumulate ce sunt mai mici decât valoarea 1 milimetru.

**DATE DESPRE IMOBILUL NR. 2635**

Oficiul de Cadastru și Publicitate Imobiliară NEAMT
Biroul de Cadastru și Publicitate Imobiliară Targu-Neamt

A. Partea I. Descrierea imobilului

TEREN Necunoscut

Adresa: Loc. Dolhesti, Jud. Neamt, si extravilan UAT Pipirig

Nr. Crt	Nr cadastral Nr. topografic	Suprafața* (mp)	Observații / Referințe
A1		5.811	Sector cadastral:213 Teren neimpregmuit;

B. Partea II. Proprietari și acte

Inscrieri privitoare la dreptul de proprietate și alte drepturi reale		Referințe
/		
Act Normativ nr. 7, din 13/03/1996 emis de GUVERNUL ROMÂNIEI;		
B1	Inscrierea provizorie, drept de PROPRIETATE, dobandit prin Lege, cota actuala 1/1, cota initiala 1/1 1) COMUNA PIPIRIG, CIF:99999999999999, PROPRIETAR NEIDENTIFICAT	A1

C. Partea III. SARCINI .

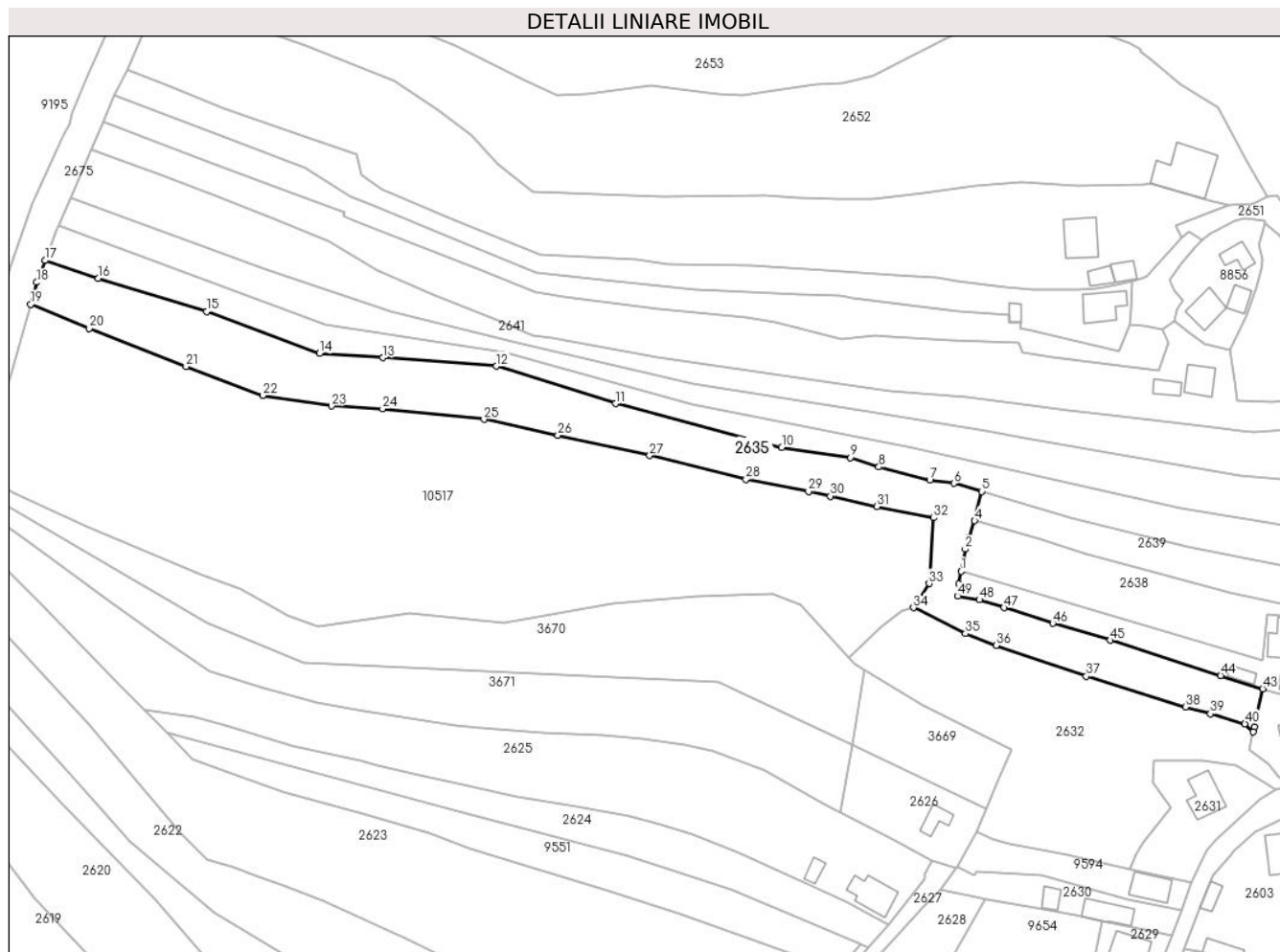
Inscrieri privind dezmembramintele dreptului de proprietate, drepturi reale de garanție și sarcini	Referințe
NU SUNT	

Anexa Nr. 1 La Partea I

Teren

Nr cadastral	Suprafața (mp)*	Observații / Referințe
	5.811	

* Suprafața este determinată în planul de proiecție Stereo 70.



Date referitoare la teren

Crt	Categorie folosință	Intravilan	Suprafața (mp)	Tarla	Parcelă	Nr. topo	Observații / Referințe
1	faneata	DA	2.107	-	-	-	
2	faneata	NU	3.704	-	-	-	

Lungime Segmente

1) Valorile lungimilor segmentelor sunt obținute din proiecție în plan.

Punct început	X / Y	Punct sfârșit	X / Y	Lungime segment	Punct început	X / Y	Punct sfârșit	X / Y	Lungime segment	Punct început	X / Y	Punct sfârșit	X / Y	Lungime segment
1	580.654,95 635.485,578	2	580.656,205 635.492,329	6.867	2	580.656,205 635.492,329	3	580.657,335 635.496,006	3.847	3	580.657,335 635.496,006	4	580.659,095 635.501,007	5.302
4	580.659,095 635.501,007	5	580.661,22 635.509,968	9.21	5	580.661,22 635.509,968	6	580.652,722 635.512,453	8.854	6	580.652,722 635.512,453	7	580.645,349 635.513,505	7.448
7	580.645,349 635.513,505	8	580.629,802 635.517,439	16.03 7	8	580.629,802 635.517,439	9	580.621,135 635.520,339	9.139	9	580.621,135 635.520,339	10	580.600,145 635.523,434	21.21 7
10	580.600,145 635.523,434	11	580.549,276 635.536,809	52.59 8	11	580.549,276 635.536,809	12	580.512,919 635.548,269	38.12	12	580.512,919 635.548,269	13	580.478,229 635.550,804	34.78 3
13	580.478,229 635.550,804	14	580.458,731 635.552,147	19.54 4	14	580.458,731 635.552,147	15	580.424,325 635.564,965	36.71 6	15	580.424,325 635.564,965	16	580.391,091 635.575,109	34.74 8

Punct început	X / Y	Punct sfârșit	X / Y	Lungime segment	Punct început	X / Y	Punct sfârșit	X / Y	Lungime segment	Punct început	X / Y	Punct sfârșit	X / Y	Lungime segment
16	580.391,091 635.575,109	17	580.374,902 635.580,537	17.075	17	580.374,902 635.580,537	18	580.372,306 635.573,866	7.158	18	580.372,306 635.573,866	19	580.370,465 635.567,184	6.931
19	580.370,465 635.567,184	20	580.388,362 635.559,766	19.373	20	580.388,362 635.559,766	21	580.417,987 635.548,118	31.833	21	580.417,987 635.548,118	22	580.441,398 635.539,286	25.022
22	580.441,398 635.539,286	23	580.462,477 635.536,082	21.321	23	580.462,477 635.536,082	24	580.478,072 635.535,235	15.618	24	580.478,072 635.535,235	25	580.509,069 635.532,0	31.165
25	580.509,069 635.532,0	26	580.531,659 635.527,169	23.101	26	580.531,659 635.527,169	27	580.559,696 635.520,93	28.723	27	580.559,696 635.520,93	28	580.589,165 635.513,648	30.355
28	580.589,165 635.513,648	29	580.608,31 635.510,009	19.488	29	580.608,31 635.510,009	30	580.614,962 635.508,548	6.811	30	580.614,962 635.508,548	31	580.629,22 635.505,338	14.615
31	580.629,22 635.505,338	32	580.646,47 635.501,919	17.586	32	580.646,47 635.501,919	33	580.645,155 635.481,833	20.129	33	580.645,155 635.481,833	34	580.640,354 635.474,442	8.813
34	580.640,354 635.474,442	35	580.656,311 635.466,508	17.821	35	580.656,311 635.466,508	36	580.665,633 635.462,905	9.994	36	580.665,633 635.462,905	37	580.693,203 635.453,497	29.131
37	580.693,203 635.453,497	38	580.723,546 635.444,16	31.747	38	580.723,546 635.444,16	39	580.731,214 635.442,027	7.959	39	580.731,214 635.442,027	40	580.741,73 635.438,957	10.955
40	580.741,73 635.438,957	41	580.744,3 635.436,569	3.508	41	580.744,3 635.436,569	42	580.744,538 635.438,065	1.515	42	580.744,538 635.438,065	43	580.747,212 635.449,684	11.923
43	580.747,212 635.449,684	44	580.734,313 635.453,722	13.516	44	580.734,313 635.453,722	45	580.700,49 635.464,523	35.506	45	580.700,49 635.464,523	46	580.682,958 635.469,638	18.263
46	580.682,958 635.469,638	47	580.668,032 635.474,457	15.685	47	580.668,032 635.474,457	48	580.660,558 635.476,858	7.85	48	580.660,558 635.476,858	49	580.653,883 635.478,036	6.778
49	580.653,883 635.478,036	50	580.654,22 635.481,655	3.635	50	580.654,22 635.481,655	1	580.654,95 635.485,578	3.99					

** Lungimile segmentelor sunt determinate în planul de proiecție Stereo 70 și sunt rotunjite la 1 milimetru.

*** Distanța dintre puncte este formată din segmente cumulate ce sunt mai mici decât valoarea 1 milimetru.

**DATE DESPRE IMOBILUL NR. 2636**

Oficiul de Cadastru și Publicitate Imobiliară NEAMT
Biroul de Cadastru și Publicitate Imobiliară Targu-Neamt

A. Partea I. Descrierea imobilului

TEREN Intravilan

Adresa: Loc. Dolhesti, Str Sondei, Jud. Neamt

Nr. Crt	Nr cadastral Nr. topografic	Suprafața* (mp)	Observații / Referințe
A1		649	Sector cadastral:213 Teren neimpregmuit;

Construcții

Crt	Nr cadastral Nr. topografic	Adresa	Observații / Referințe
A1.1		Loc. Dolhesti, Str Sondei, Jud. Neamt	Nr. niveluri:1; S. construita la sol:36 mp;
A1.2		Loc. Dolhesti, Str Sondei, Jud. Neamt	Nr. niveluri:2; S. construita la sol:36 mp;

B. Partea II. Proprietari și acte

Inscrieri privitoare la dreptul de proprietate și alte drepturi reale		Referințe
/		
Act Normativ nr. 7, din 13/03/1996 emis de GUVERNUL ROMÂNIEI;		
B1	Inscrierea provizorie, drept de PROPRIETATE, dobandit prin Lege, cota actuala 1/1, cota initiala 1/1 1) COMUNA PIPIRIG , CIF:99999999999999, PROPRIETAR NEIDENTIFICAT	A1, A1.1, A1.2

C. Partea III. SARCINI .

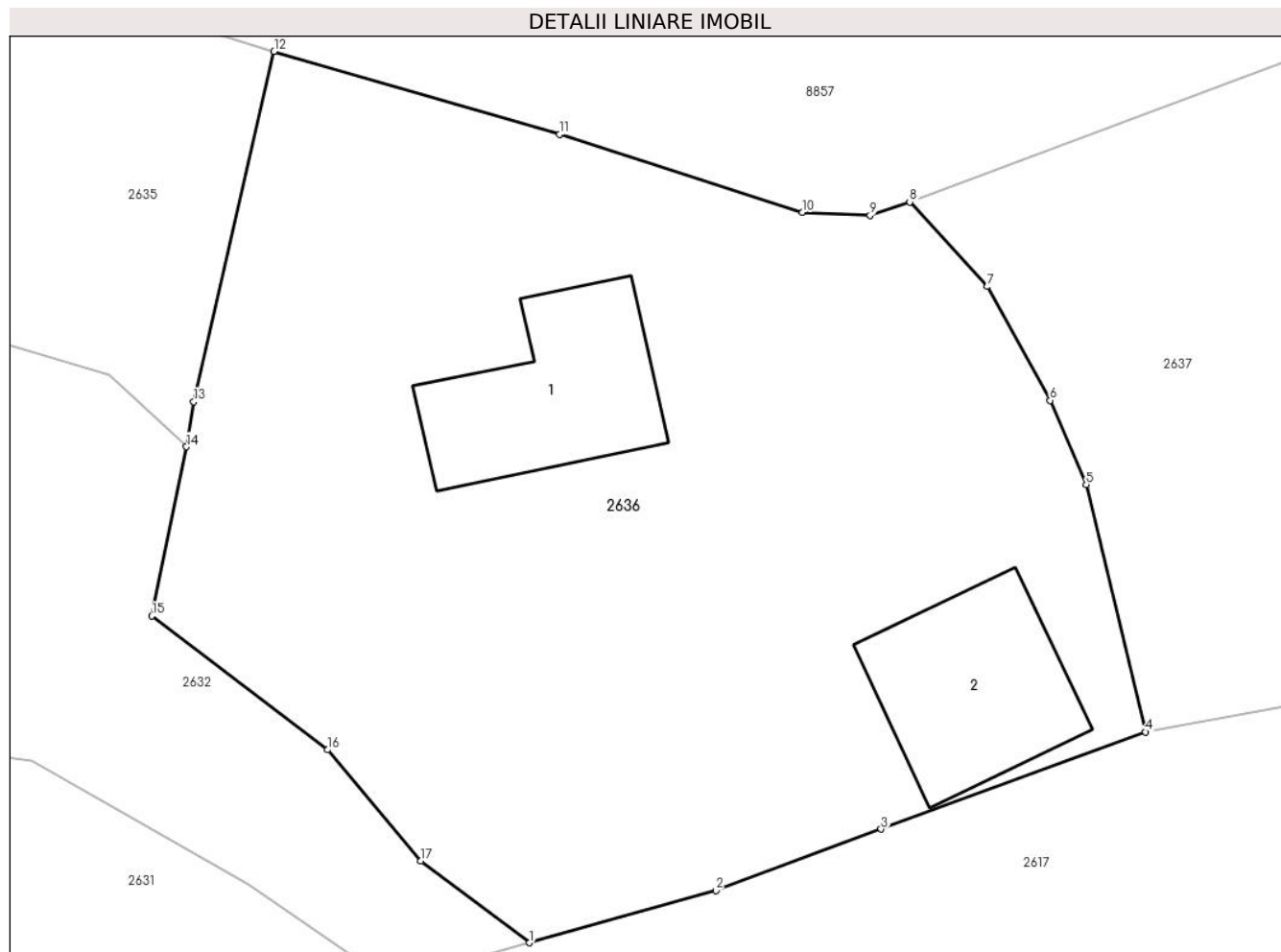
Inscrieri privind dezmembramintele dreptului de proprietate, drepturi reale de garanție și sarcini	Referințe
NU SUNT	

Anexa Nr. 1 La Partea I

Teren

Nr cadastral	Suprafața (mp)*	Observații / Referințe
	649	

* Suprafața este determinată în planul de proiecție Stereo 70.



Date referitoare la teren

Crt	Categorie folosință	Intravilan	Suprafața (mp)	Tarla	Parcelă	Nr. topo	Observații / Referințe
1	curți constructii	DA	649	-	-	-	

Date referitoare la construcții

Crt	Număr	Destinație construcție	Supraf. (mp)	Situație juridică	Observații / Referințe
A1.1		construcții de locuințe	36	Cu acte	Nr. niveluri:1; S. construita la sol:36 mp;
A1.2		construcții anexa	36	Cu acte	Nr. niveluri:2; S. construita la sol:36 mp;

Lungime Segmente

1) Valorile lungimilor segmentelor sunt obținute din proiecție în plan.

Punct început	X / Y	Punct sfârșit	X / Y	Lungime segment (** (m)
1	580.755,7 635.420,112	2	580.761,884 635.421,842	6.421
2	580.761,884 635.421,842	3	580.767,377 635.423,883	5.86
3	580.767,377 635.423,883	4	580.776,16 635.427,103	9.355

Punct început	X / Y	Punct sfârșit	X / Y	Lungime segment (** (m)
4	580.776,16 635.427,103	5	580.774,186 635.435,308	8.439
5	580.774,186 635.435,308	6	580.772,987 635.438,106	3.044
6	580.772,987 635.438,106	7	580.770,905 635.441,883	4.313
7	580.770,905 635.441,883	8	580.768,323 635.444,69	3.814
8	580.768,323 635.444,69	9	580.767,011 635.444,238	1.388
9	580.767,011 635.444,238	10	580.764,756 635.444,343	2.257
10	580.764,756 635.444,343	11	580.756,698 635.446,931	8.463
11	580.756,698 635.446,931	12	580.747,212 635.449,684	9.877
12	580.747,212 635.449,684	13	580.744,538 635.438,065	11.923
13	580.744,538 635.438,065	14	580.744,3 635.436,569	1.515
14	580.744,3 635.436,569	15	580.743,15 635.430,954	5.732
15	580.743,15 635.430,954	16	580.748,992 635.426,514	7.338
16	580.748,992 635.426,514	17	580.752,086 635.422,826	4.814
17	580.752,086 635.422,826	1	580.755,7 635.420,112	4.52

** Lungimile segmentelor sunt determinate în planul de proiecție Stereo 70 și sunt rotunjite la 1 milimetru.

*** Distanța dintre puncte este formată din segmente cumulate ce sunt mai mici decât valoarea 1 milimetru.

**DATE DESPRE IMOBILUL NR. 2637**

Oficiul de Cadastru și Publicitate Imobiliară NEAMT
Biroul de Cadastru și Publicitate Imobiliară Targu-Neamt

A. Partea I. Descrierea imobilului

TEREN Intravilan

Adresa: Loc. Dolhesti, Str Sondei, Jud. Neamt

Nr. Crt	Nr cadastral Nr. topografic	Suprafața* (mp)	Observații / Referințe
A1	54361	Din acte: 475 Masurata: 706	Sector cadastral:213 Teren imprejmuit;

B. Partea II. Proprietari și acte

Inscrieri privitoare la dreptul de proprietate și alte drepturi reale		Referințe
17871 / 12/07/2022		
Act Notarial nr. CONTRACT DE DONATIE aut. nr. 479, din 11/07/2022 emis de NP Samson Grigore (act administrativ nr Proces - verbal de identificare a imobilului nr. 8054 din 06.06.2022, emis de COMUNA PIPIRIG;act administrativ nr Certificat atestare că petentul este cunoscut ca proprietar nr. 8053 din 06.06.2022, emis de COMUNA PIPIRIG);		
B1	Intabulare, drept de PROPRIETATE, cu titlu de drept de DONAȚIE, dobândit prin Conventie, cota actuala 1/1, cota initiala 1/1 1) DOLHESCU IOAN	A1

C. Partea III. SARCINI .

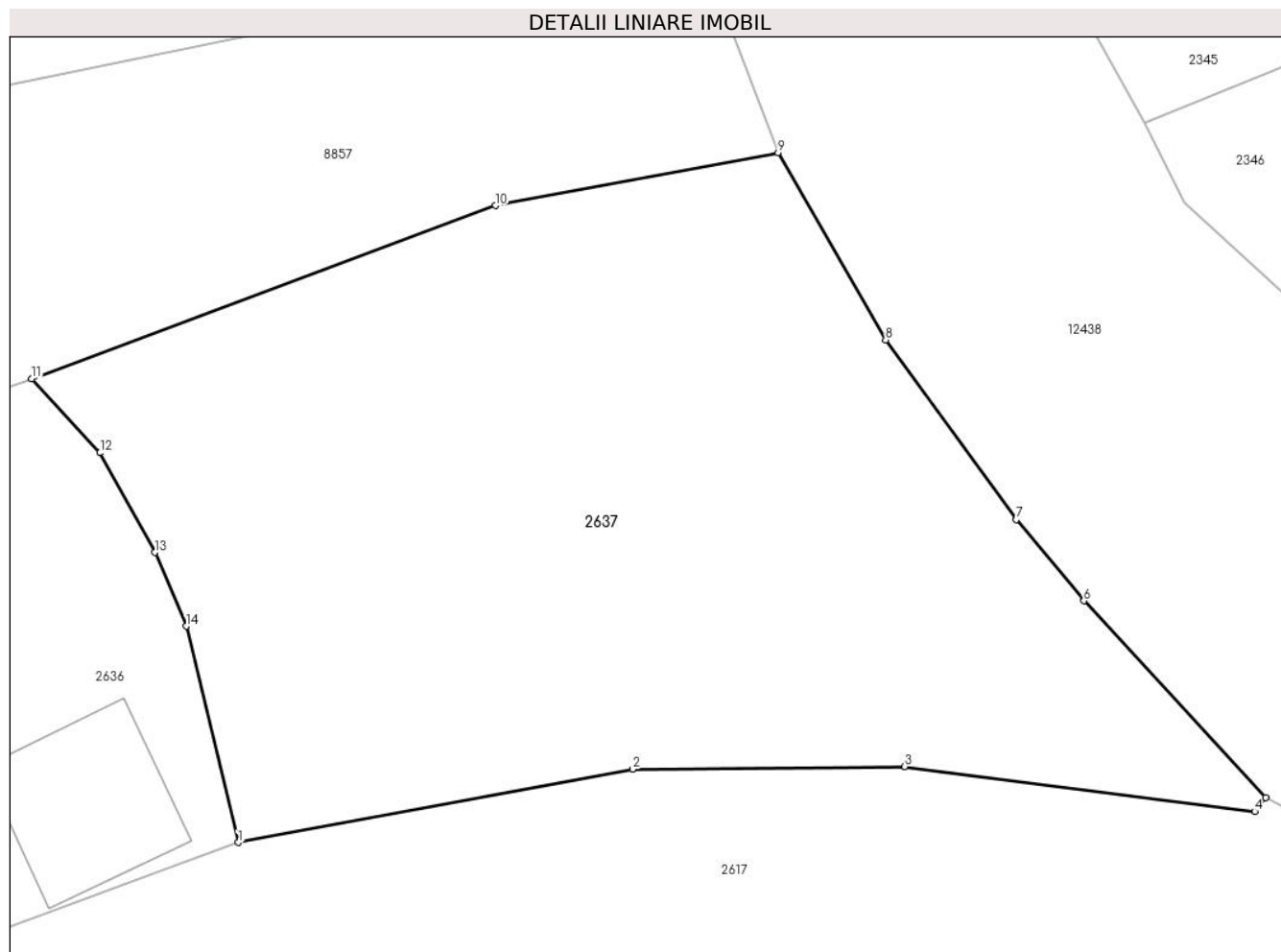
Inscrieri privind dezmembramintele dreptului de proprietate, drepturi reale de garanție și sarcini	Referințe
NU SUNT	

Anexa Nr. 1 La Partea I

Teren

Nr cadastral	Suprafața (mp)*	Observații / Referințe
54361	Din acte: 475 Masurata: 706	

* Suprafața este determinată în planul de proiecție Stereo 70.



Date referitoare la teren

Crt	Categorie folosință	Intra vilan	Suprafața (mp)	Tarla	Parcelă	Nr. topo	Observații / Referințe
1	faneata	DA	706	-	-	-	

Lungime Segmente

1) Valorile lungimilor segmentelor sunt obținute din proiecție în plan.

Punct început	X / Y	Punct sfârșit	X / Y	Lungime segment (** (m)
1	580.776,16 635.427,103	2	580.791,113 635.429,884	15.209
2	580.791,113 635.429,884	3	580.801,442 635.429,985	10.329
3	580.801,442 635.429,985	4	580.814,722 635.428,278	13.389
4	580.814,722 635.428,278	5	580.815,137 635.428,81	0.675
5	580.815,137 635.428,81	6	580.808,241 635.436,268	10.158

Punct început	X / Y	Punct sfârşit	X / Y	Lungime segment (** (m)
6	580.808,241 635.436,268	7	580.805,67 635.439,345	4.01
7	580.805,67 635.439,345	8	580.800,717 635.446,166	8.43
8	580.800,717 635.446,166	9	580.796,638 635.453,268	8.19
9	580.796,638 635.453,268	10	580.785,921 635.451,261	10.903
10	580.785,921 635.451,261	11	580.768,323 635.444,69	18.785
11	580.768,323 635.444,69	12	580.770,905 635.441,883	3.814
12	580.770,905 635.441,883	13	580.772,987 635.438,106	4.313
13	580.772,987 635.438,106	14	580.774,186 635.435,308	3.044
14	580.774,186 635.435,308	1	580.776,16 635.427,103	8.439

** Lungimile segmentelor sunt determinate în planul de proiecție Stereo 70 și sunt rotunjite la 1 milimetru.

*** Distanța dintre puncte este formată din segmente cumulate ce sunt mai mici decât valoarea 1 milimetru.

**DATE DESPRE IMOBILUL NR. 2638**

Oficiul de Cadastru și Publicitate Imobiliară NEAMT
Biroul de Cadastru și Publicitate Imobiliară Targu-Neamt

A. Partea I. Descrierea imobilului

TEREN Intravilan

Adresa: Loc. Dolhesti, Str David Creangă, Jud. Neamt

Nr. Crt	Nr cadastral Nr. topografic	Suprafața* (mp)	Observații / Referințe
A1		2.124	Sector cadastral:213 Teren imprejmuit;

B. Partea II. Proprietari și acte

Inscrieri privitoare la dreptul de proprietate și alte drepturi reale		Referințe
/		
Act Administrativ nr. 9483, din 23/06/2023 emis de PRIMARIA COMUNEI PIPIRIG;		
B1	Inscrierea posesiei, drept de PROPRIETATE, dobandit prin Lege, cota actuala 1/1, cota initiala 1/1 1) RAHĂU IOAN 2) RAHĂU GEORGETA	A1

C. Partea III. SARCINI .

Inscrieri privind dezmembramintele dreptului de proprietate, drepturi reale de garanție și sarcini	Referințe
NU SUNT	

Anexa Nr. 1 La Partea I

Teren

Nr cadastral	Suprafața (mp)*	Observații / Referințe
	2.124	

* Suprafața este determinată în planul de proiecție Stereo 70.



Date referitoare la teren

Crt	Categorie folosință	Intravilan	Suprafața (mp)	Tarla	Parcelă	Nr. topo	Observații / Referințe
1	faneata	DA	537	-	-	-	
2	faneata	DA	1.067	-	-	-	
3	arabil	DA	520	-	-	-	

Lungime Segmente

1) Valorile lungimilor segmentelor sunt obținute din proiecție în plan.

Punct început	X / Y	Punct sfârșit	X / Y	Lungime segment (** (m))
1	580.786,483 635.478,086	2	580.779,466 635.476,251	7.253
3	580.769,767 635.474,006	4	580.765,731 635.474,393	4.055
5	580.755,373 635.475,489	6	580.752,503 635.475,65	2.875
7	580.737,222 635.478,992	8	580.709,767 635.486,274	28.404

Punct început	X / Y	Punct sfârșit	X / Y	Lungime segment (** (m))
2	580.779,466 635.476,251	3	580.769,767 635.474,006	9.955
4	580.765,731 635.474,393	5	580.755,373 635.475,489	10.416
6	580.752,503 635.475,65	7	580.737,222 635.478,992	15.642
8	580.709,767 635.486,274	9	580.693,127 635.490,974	17.291

Punct început	X / Y	Punct sfârșit	X / Y	Lungime segment (** (m)
9	580.693,127 635.490,974	10	580.679,561 635.495,2	14.209
11	580.659,095 635.501,007	12	580.657,335 635.496,006	5.302
13	580.656,205 635.492,329	14	580.654,95 635.485,578	6.867
15	580.747,077 635.458,308	16	580.748,585 635.472,401	14.173
17	580.761,198 635.471,259	18	580.761,053 635.456,224	15.036
19	580.767,354 635.455,797	20	580.793,604 635.461,261	26.813
21	580.793,344 635.461,945	22	580.791,181 635.463,538	2.686
23	580.789,459 635.467,98	24	580.789,587 635.470,588	2.611

Punct început	X / Y	Punct sfârșit	X / Y	Lungime segment (** (m)
10	580.679,561 635.495,2	11	580.659,095 635.501,007	21.274
12	580.657,335 635.496,006	13	580.656,205 635.492,329	3.847
14	580.654,95 635.485,578	15	580.747,077 635.458,308	96.078
16	580.748,585 635.472,401	17	580.761,198 635.471,259	12.665
18	580.761,053 635.456,224	19	580.767,354 635.455,797	6.315
20	580.793,604 635.461,261	21	580.793,344 635.461,945	0.732
22	580.791,181 635.463,538	23	580.789,459 635.467,98	4.764
24	580.789,587 635.470,588	1	580.786,483 635.478,086	8.115

** Lungimile segmentelor sunt determinate în planul de proiecție Stereo 70 și sunt rotunjite la 1 milimetru.

*** Distanța dintre puncte este formată din segmente cumulate ce sunt mai mici decât valoarea 1 milimetru.

**DATE DESPRE IMOBILUL NR. 2639**

Oficiul de Cadastru și Publicitate Imobiliară NEAMT
Biroul de Cadastru și Publicitate Imobiliară Targu-Neamt

A. Partea I. Descrierea imobilului

TEREN Intravilan

Adresa: Loc. Dolhesti, Str David Creangă, Jud. Neamt

Nr. Crt	Nr cadastral Nr. topografic	Suprafața* (mp)	Observații / Referințe
A1		1.282	Sector cadastral:213 Teren imprejmuit;

B. Partea II. Proprietari și acte

Inscrieri privitoare la dreptul de proprietate și alte drepturi reale		Referințe
/		
Act Administrativ nr. 9484, din 26/06/2023 emis de PRIMARIA COMUNEI PIPIRIG;		
B1	Inscrierea posesiei, drept de PROPRIETATE, dobandit prin Lege, cota actuala 1/1, cota initiala 1/1 1) GABOR MARIA	A1

C. Partea III. SARCINI .

Inscrieri privind dezmembramintele dreptului de proprietate, drepturi reale de garanție și sarcini	Referințe
NU SUNT	

Anexa Nr. 1 La Partea I

Teren

Nr cadastral	Suprafața (mp)*	Observații / Referințe
	1.282	

* Suprafața este determinată în planul de proiecție Stereo 70.



Date referitoare la teren

Crt	Categorie folosință	Intravilan	Suprafața (mp)	Tarla	Parcelă	Nr. topo	Observații / Referințe
1	faneata	DA	1.282	-	-	-	

Lungime Segmente

1) Valorile lungimilor segmentelor sunt obținute din proiecție în plan.

Punct început	X / Y	Punct sfârșit	X / Y	Lungime segment (** (m)
1	580.786,483 635.478,086	2	580.785,408 635.480,609	2.742
2	580.785,408 635.480,609	3	580.783,385 635.484,102	4.037
3	580.783,385 635.484,102	4	580.769,817 635.485,057	13.602
4	580.769,817 635.485,057	5	580.761,981 635.485,338	7.841
5	580.761,981 635.485,338	6	580.754,004 635.487,287	8.212

Punct început	X / Y	Punct sfârșit	X / Y	Lungime segment (** (m)
6	580.754,004 635.487,287	7	580.724,073 635.493,093	30.489
7	580.724,073 635.493,093	8	580.688,473 635.501,998	36.697
8	580.688,473 635.501,998	9	580.661,22 635.509,968	28.394
9	580.661,22 635.509,968	10	580.659,095 635.501,007	9.21
10	580.659,095 635.501,007	11	580.679,561 635.495,2	21.274
11	580.679,561 635.495,2	12	580.693,127 635.490,974	14.209
12	580.693,127 635.490,974	13	580.709,767 635.486,274	17.291
13	580.709,767 635.486,274	14	580.737,222 635.478,992	28.404
14	580.737,222 635.478,992	15	580.752,503 635.475,65	15.642
15	580.752,503 635.475,65	16	580.755,373 635.475,489	2.875
16	580.755,373 635.475,489	17	580.765,731 635.474,393	10.416
17	580.765,731 635.474,393	18	580.769,767 635.474,006	4.055
18	580.769,767 635.474,006	19	580.779,466 635.476,251	9.955
19	580.779,466 635.476,251	1	580.786,483 635.478,086	7.253

** Lungimile segmentelor sunt determinate în planul de proiecție Stereo 70 și sunt rotunjite la 1 milimetru.

*** Distanța dintre puncte este formată din segmente cumulate ce sunt mai mici decât valoarea 1 milimetru.

**DATE DESPRE IMOBILUL NR. 2640**

Oficiul de Cadastru și Publicitate Imobiliară NEAMT
Biroul de Cadastru și Publicitate Imobiliară Targu-Neamt

A. Partea I. Descrierea imobilului

TEREN Necunoscut

Adresa: Loc. Dolhesti, Str David Creangă, Jud. Neamt, si extravilan UAT Pipirig

Nr. Crt	Nr cadastral Nr. topografic	Suprafața* (mp)	Observații / Referințe
A1		3.591	Sector cadastral:213 Teren imprejmuit;

B. Partea II. Proprietari și acte

Inscrieri privitoare la dreptul de proprietate și alte drepturi reale	Referințe
/	
Act Administrativ nr. 9485, din 26/06/2023 emis de PRIMARIA COMUNEI PIPIRIG;	
B1	A1
Inscrierea posesiei, drept de PROPRIETATE, dobandit prin Lege, cota actuala 1/1, cota initiala 1/1	
1) GHEORGHITA MIHAI	

C. Partea III. SARCINI .

Inscrieri privind dezmembramintele dreptului de proprietate, drepturi reale de garanție și sarcini	Referințe
NU SUNT	

Punct început	X / Y	Punct sfârșit	X / Y	Lungime segment (** (m)
9	580.549,276 635.536,809	10	580.600,145 635.523,434	52.598
11	580.621,135 635.520,339	12	580.629,802 635.517,439	9.139
13	580.645,349 635.513,505	14	580.652,722 635.512,453	7.448
15	580.661,22 635.509,968	16	580.688,473 635.501,998	28.394
17	580.724,073 635.493,093	18	580.754,004 635.487,287	30.489
19	580.761,981 635.485,338	20	580.769,817 635.485,057	7.841
21	580.783,385 635.484,102	22	580.778,252 635.498,833	15.6
23	580.755,484 635.499,25	24	580.722,114 635.504,912	33.847
25	580.640,24 635.523,269	26	580.572,835 635.536,513	68.694
27	580.515,515 635.552,461	28	580.460,433 635.560,924	55.728

Punct început	X / Y	Punct sfârșit	X / Y	Lungime segment (** (m)
10	580.600,145 635.523,434	11	580.621,135 635.520,339	21.217
12	580.629,802 635.517,439	13	580.645,349 635.513,505	16.037
14	580.652,722 635.512,453	15	580.661,22 635.509,968	8.854
16	580.688,473 635.501,998	17	580.724,073 635.493,093	36.697
18	580.754,004 635.487,287	19	580.761,981 635.485,338	8.212
20	580.769,817 635.485,057	21	580.783,385 635.484,102	13.602
22	580.778,252 635.498,833	23	580.755,484 635.499,25	22.772
24	580.722,114 635.504,912	25	580.640,24 635.523,269	83.907
26	580.572,835 635.536,513	27	580.515,515 635.552,461	59.497
28	580.460,433 635.560,924	1	580.378,892 635.591,342	87.03

** Lungimile segmentelor sunt determinate în planul de proiecție Stereo 70 și sunt rotunjite la 1 milimetru.

*** Distanța dintre puncte este formată din segmente cumulate ce sunt mai mici decât valoarea 1 milimetru.

**DATE DESPRE IMOBILUL NR. 2641**

Oficiul de Cadastru și Publicitate Imobiliară NEAMT
Biroul de Cadastru și Publicitate Imobiliară Targu-Neamt

A. Partea I. Descrierea imobilului

TEREN Necunoscut

Adresa: Loc. Dolhesti, Str David Creangă, Jud. Neamt, si extravilan UAT Pipirig

Nr. Crt	Nr cadastral Nr. topografic	Suprafața* (mp)	Observații / Referințe
A1		4.113	Sector cadastral:213 Teren imprejmuit;

B. Partea II. Proprietari și acte

Inscrieri privitoare la dreptul de proprietate și alte drepturi reale		Referințe
/		
Act Administrativ nr. 11693, din 18/07/2023 emis de PRIMARIA COMUNEI PIPIRIG;		
B1	Inscrierea posesiei, drept de PROPRIETATE, dobandit prin Lege, cota actuala 1/1, cota initiala 1/1 1) DAVID ION	A1

C. Partea III. SARCINI .

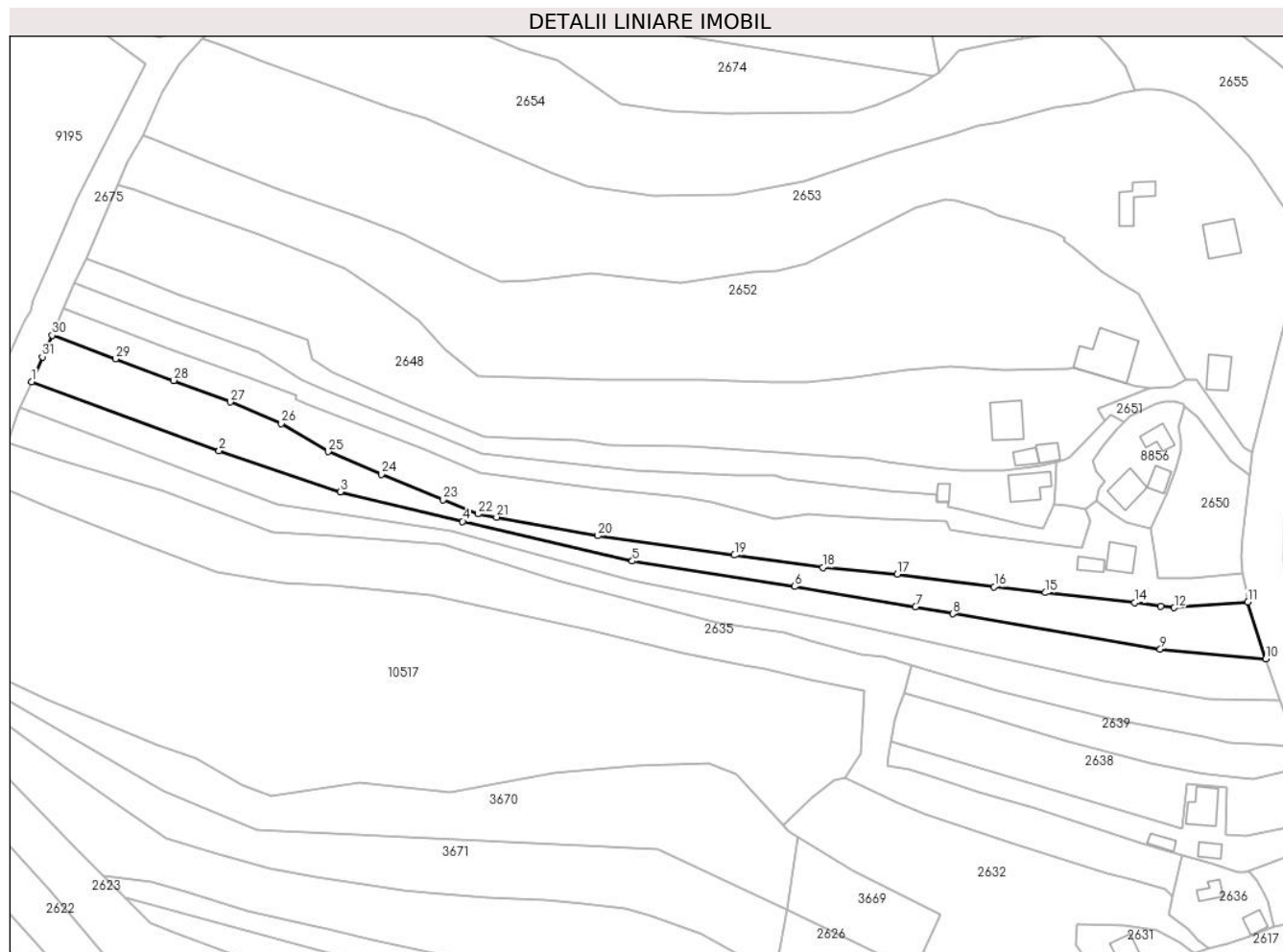
Inscrieri privind dezmembramintele dreptului de proprietate, drepturi reale de garanție și sarcini	Referințe
NU SUNT	

Anexa Nr. 1 La Partea I

Teren

Nr cadastral	Suprafața (mp)*	Observații / Referințe
	4.113	

* Suprafața este determinată în planul de proiecție Stereo 70.



Date referitoare la teren

Crt	Categorie folosință	Intravilan	Suprafața (mp)	Tarla	Parcelă	Nr. topo	Observații / Referințe
1	faneata	DA	1.756	-	-	-	
2	faneata	NU	2.357	-	-	-	

Lungime Segmente

1) Valorile lungimilor segmentelor sunt obținute din proiecție în plan.

Punct început	X / Y	Punct sfârșit	X / Y	Lungime segment (** (m))
1	580.382,562 635.599,606	2	580.441,998 635.577,743	63.33
3	580.480,449 635.564,832	4	580.519,151 635.555,43	39.828
5	580.572,931 635.542,835	6	580.624,353 635.534,791	52.047
7	580.662,67 635.528,367	8	580.674,541 635.526,195	12.068

Punct început	X / Y	Punct sfârșit	X / Y	Lungime segment (** (m))
2	580.441,998 635.577,743	3	580.480,449 635.564,832	40.561
4	580.519,151 635.555,43	5	580.572,931 635.542,835	55.235
6	580.624,353 635.534,791	7	580.662,67 635.528,367	38.852
8	580.674,541 635.526,195	9	580.740,262 635.514,961	66.674

Punct început	X / Y	Punct sfârșit	X / Y	Lungime segment (** (m)
9	580.740,262 635.514,961	10	580.773,693 635.511,919	33.569
11	580.768,017 635.529,882	12	580.744,663 635.528,084	23.423
13	580.740,422 635.528,52	14	580.732,159 635.529,68	8.344
15	580.703,856 635.532,864	16	580.687,597 635.534,703	16.363
17	580.656,821 635.538,727	18	580.633,294 635.540,817	23.62
19	580.605,282 635.544,748	20	580.561,978 635.550,918	43.741
21	580.529,92 635.556,772	22	580.523,954 635.557,784	6.051
23	580.513,021 635.562,333	24	580.493,432 635.570,31	21.151
25	580.476,494 635.577,506	26	580.461,708 635.586,379	17.244
27	580.445,467 635.593,214	28	580.427,615 635.600,077	19.126
29	580.409,128 635.606,906	30	580.389,077 635.614,316	21.376
31	580.385,92 635.607,521	1	580.382,562 635.599,606	8.598

Punct început	X / Y	Punct sfârșit	X / Y	Lungime segment (** (m)
10	580.773,693 635.511,919	11	580.768,017 635.529,882	18.838
12	580.744,663 635.528,084	13	580.740,422 635.528,52	4.263
14	580.732,159 635.529,68	15	580.703,856 635.532,864	28.482
16	580.687,597 635.534,703	17	580.656,821 635.538,727	31.038
18	580.633,294 635.540,817	19	580.605,282 635.544,748	28.286
20	580.561,978 635.550,918	21	580.529,92 635.556,772	32.588
22	580.523,954 635.557,784	23	580.513,021 635.562,333	11.842
24	580.493,432 635.570,31	25	580.476,494 635.577,506	18.403
26	580.461,708 635.586,379	27	580.445,467 635.593,214	17.621
28	580.427,615 635.600,077	29	580.409,128 635.606,906	19.708
30	580.389,077 635.614,316	31	580.385,92 635.607,521	7.493

** Lungimile segmentelor sunt determinate în planul de proiecție Stereo 70 și sunt rotunjite la 1 milimetru.

*** Distanța dintre puncte este formată din segmente cumulate ce sunt mai mici decât valoarea 1 milimetru.

**DATE DESPRE IMOBILUL NR. 2642**

Oficiul de Cadastru și Publicitate Imobiliară NEAMT
Biroul de Cadastru și Publicitate Imobiliară Targu-Neamt

A. Partea I. Descrierea imobilului

TEREN Necunoscut

Adresa: Loc. Dolhesti, Str David Creangă, Jud. Neamt, si extravilan UAT Pipirig

Nr. Crt	Nr cadastral Nr. topografic	Suprafața* (mp)	Observații / Referințe
A1		5.316	Sector cadastral:213 Teren imprejmuit;

Construcții

Crt	Nr cadastral Nr. topografic	Adresa	Observații / Referințe
A1.1		Loc. Dolhesti, Str David Creangă, Jud. Neamt, si extravilan UAT Pipirig	Nr. niveluri:1; S. construita la sol:74 mp;
A1.2		Loc. Dolhesti, Str David Creangă, Jud. Neamt, si extravilan UAT Pipirig	Nr. niveluri:1; S. construita la sol:35 mp;

B. Partea II. Proprietari și acte

Inscrieri privitoare la dreptul de proprietate și alte drepturi reale		Referințe
/		
Act Administrativ nr. 9487, din 26/06/2023 emis de PRIMARIA COMUNEI PIPIRIG;		
B1	Inscrierea posesiei, drept de PROPRIETATE, dobandit prin Lege, cota actuala 1/1, cota initiala 1/1 1) MARCU VIOREL	A1
Act Administrativ nr. 17408, din 01/11/2023 emis de PRIMARIA COMUNEI PIPIRIG;		
B2	Intabulare, drept de PROPRIETATE, dobandit prin Lege, cota actuala 1/1, cota initiala 1/1 1) MARCU VIOREL	A1.1, A1.2

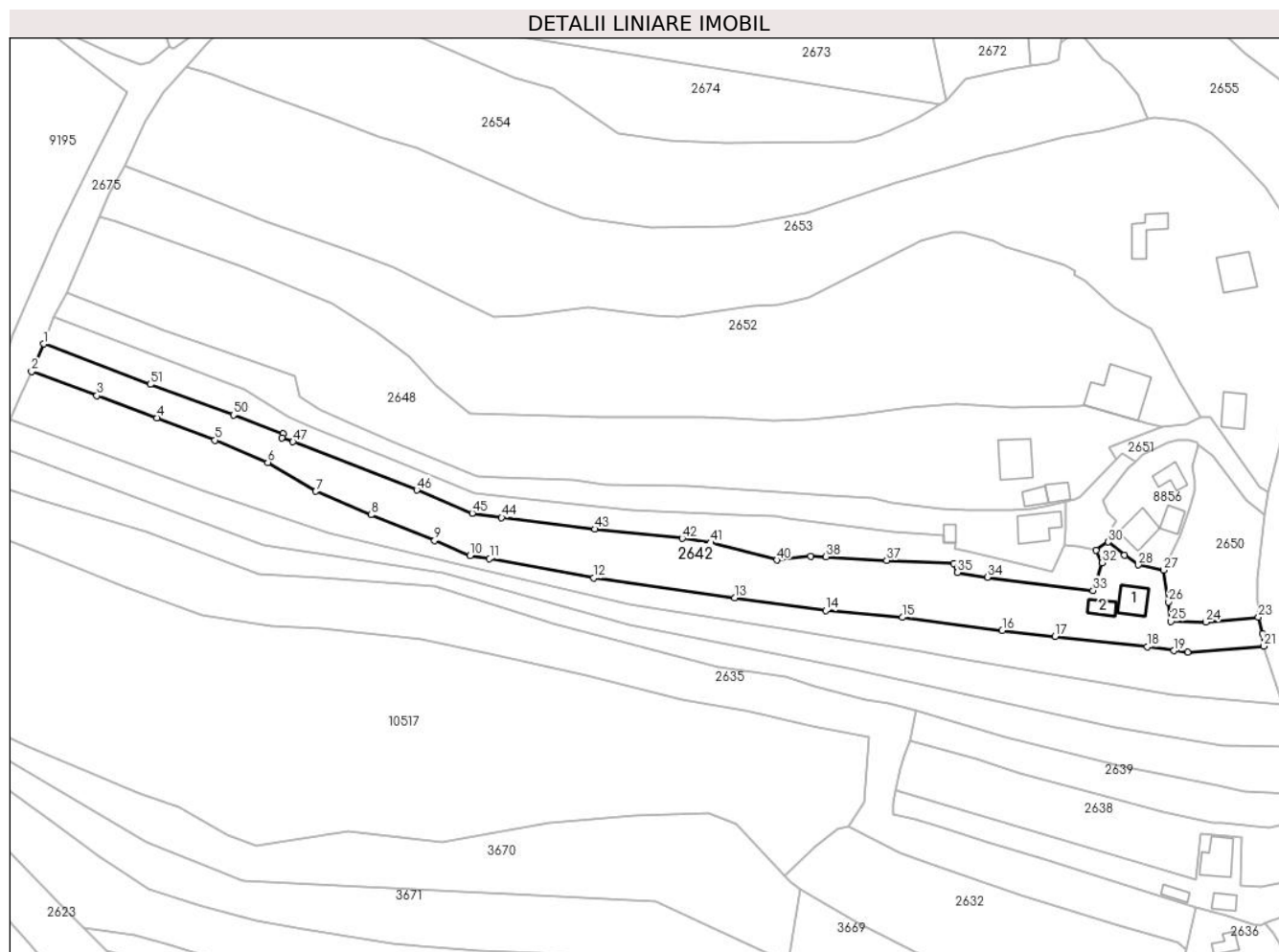
C. Partea III. SARCINI .

Inscrieri privind dezmembramintele dreptului de proprietate, drepturi reale de garanție și sarcini	Referințe
NU SUNT	

Anexa Nr. 1 La Partea I**Teren**

Nr cadastral	Suprafața (mp)*	Observații / Referințe
	5.316	

* Suprafața este determinată în planul de proiecție Stereo 70.

**Date referitoare la teren**

Crt	Categorie folosință	Intravilan	Suprafața (mp)	Tarla	Parcelă	Nr. topo	Observații / Referințe
1	curți constructii	DA	452	-	-	-	
2	faneata	DA	1.999	-	-	-	
3	faneata	NU	2.865	-	-	-	

Date referitoare la construcții

Crt	Număr	Destinație construcție	Supraf. (mp)	Situație juridică	Observații / Referințe
A1.1		construcții de locuințe	74	Cu acte	Nr. niveluri:1; S. construita la sol:74 mp;
A1.2		construcții anexa	35	Cu acte	Nr. niveluri:1; S. construita la sol:35 mp;

Lungime Segmente

1) Valorile lungimilor segmentelor sunt obținute din proiecție în plan.

Punct început	X / Y	Punct sfârșit	X / Y	Lungime segment	Punct început	X / Y	Punct sfârșit	X / Y	Lungime segment	Punct început	X / Y	Punct sfârșit	X / Y	Lungime segment
1	580.392,743 635.622,8	2	580.389,077 635.614,316	9.242	2	580.389,077 635.614,316	3	580.409,128 635.606,906	21.37 6	3	580.409,128 635.606,906	4	580.427,615 635.600,077	19.70 8
4	580.427,615 635.600,077	5	580.445,467 635.593,214	19.12 6	5	580.445,467 635.593,214	6	580.461,708 635.586,379	17.62 1	6	580.461,708 635.586,379	7	580.476,494 635.577,506	17.24 4

Punct început	X / Y	Punct sfârșit	X / Y	Lungime segment	Punct început	X / Y	Punct sfârșit	X / Y	Lungime segment	Punct început	X / Y	Punct sfârșit	X / Y	Lungime segment
7	580.476,494 635.577,506	8	580.493,432 635.570,31	18.403	8	580.493,432 635.570,31	9	580.513,021 635.562,333	21.151	9	580.513,021 635.562,333	10	580.523,954 635.557,784	11.842
10	580.523,954 635.557,784	11	580.529,92 635.556,772	6.051	11	580.529,92 635.556,772	12	580.561,978 635.550,918	32.588	12	580.561,978 635.550,918	13	580.605,282 635.544,748	43.741
13	580.605,282 635.544,748	14	580.633,294 635.540,817	28.286	14	580.633,294 635.540,817	15	580.656,821 635.538,727	23.62	15	580.656,821 635.538,727	16	580.687,597 635.534,703	31.038
16	580.687,597 635.534,703	17	580.703,856 635.532,864	16.363	17	580.703,856 635.532,864	18	580.732,159 635.529,68	28.482	18	580.732,159 635.529,68	19	580.740,422 635.528,52	8.344
19	580.740,422 635.528,52	20	580.744,663 635.528,084	4.263	20	580.744,663 635.528,084	21	580.768,017 635.529,882	23.423	21	580.768,017 635.529,882	22	580.767,594 635.533,818	3.959
22	580.767,594 635.533,818	23	580.766,379 635.538,813	5.141	23	580.766,379 635.538,813	24	580.750,246 635.537,331	16.201	24	580.750,246 635.537,331	25	580.739,478 635.537,544	10.77
25	580.739,478 635.537,544	26	580.738,666 635.543,509	6.02	26	580.738,666 635.543,509	27	580.737,233 635.553,267	9.863	27	580.737,233 635.553,267	28	580.729,43 635.554,902	7.972
28	580.729,43 635.554,902	29	580.725,258 635.557,928	5.154	29	580.725,258 635.557,928	30	580.720,153 635.561,898	6.467	30	580.720,153 635.561,898	31	580.716,397 635.559,328	4.551
31	580.716,397 635.559,328	32	580.718,25 635.555,526	4.23	32	580.718,25 635.555,526	33	580.715,556 635.546,986	8.955	33	580.715,556 635.546,986	34	580.683,012 635.551,065	32.799
34	580.683,012 635.551,065	35	580.673,838 635.552,593	9.3	35	580.673,838 635.552,593	36	580.672,601 635.555,381	3.05	36	580.672,601 635.555,381	37	580.652,082 635.556,276	20.539
37	580.652,082 635.556,276	38	580.633,436 635.557,412	18.681	38	580.633,436 635.557,412	39	580.628,676 635.557,573	4.763	39	580.628,676 635.557,573	40	580.618,259 635.556,338	10.49
40	580.618,259 635.556,338	41	580.597,949 635.561,743	21.017	41	580.597,949 635.561,743	42	580.589,158 635.563,014	8.882	42	580.589,158 635.563,014	43	580.562,324 635.565,888	26.987
43	580.562,324 635.565,888	44	580.533,624 635.569,464	28.922	44	580.533,624 635.569,464	45	580.524,586 635.570,784	9.134	45	580.524,586 635.570,784	46	580.507,555 635.577,911	18.462
46	580.507,555 635.577,911	47	580.469,47 635.592,703	40.857	47	580.469,47 635.592,703	48	580.466,013 635.593,992	3.689	48	580.466,013 635.593,992	49	580.466,363 635.595,159	1.218
49	580.466,363 635.595,159	50	580.451,175 635.600,955	16.256	50	580.451,175 635.600,955	51	580.425,604 635.610,376	27.251	51	580.425,604 635.610,376	1	580.392,743 635.622,8	35.131

** Lungimile segmentelor sunt determinate în planul de proiecție Stereo 70 și sunt rotunjite la 1 milimetru.

*** Distanța dintre puncte este formată din segmente cumulate ce sunt mai mici decât valoarea 1 milimetru.

**DATE DESPRE IMOBILUL NR. 2646**

Oficiul de Cadastru și Publicitate Imobiliară NEAMT
Biroul de Cadastru și Publicitate Imobiliară Targu-Neamt

A. Partea I. Descrierea imobilului

TEREN Necunoscut

Adresa: Loc. Dolhesti, Jud. Neamt, si extravilan UAT Pipirig

Nr. Crt	Nr cadastral Nr. topografic	Suprafața* (mp)	Observații / Referințe
A1		2.636	Sector cadastral:213 Teren imprejmuit;

B. Partea II. Proprietari și acte

Inscrieri privitoare la dreptul de proprietate și alte drepturi reale		Referințe
/		
Act Administrativ nr. 9488, din 26/06/2023 emis de PRIMARIA COMUNEI PIPIRIG;		
B1	Inscrierea posesiei, drept de PROPRIETATE, dobandit prin Lege, cota actuala 1/1, cota initiala 1/1 1) GHIORGHITĂ DUMITRU 2) GHIORGHITĂ VIORICA	A1

C. Partea III. SARCINI .

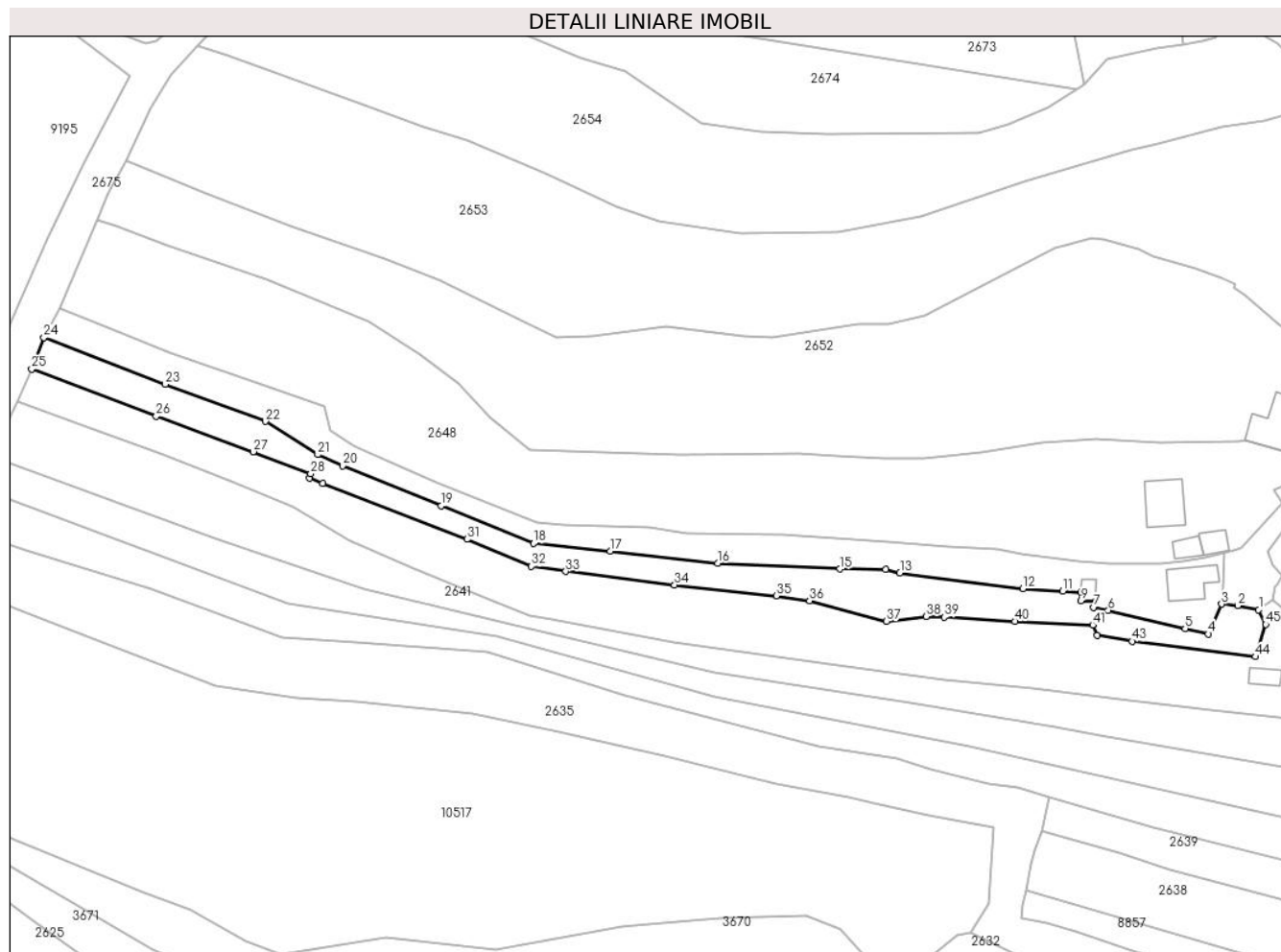
Inscrieri privind dezmembramintele dreptului de proprietate, drepturi reale de garanție și sarcini	Referințe
NU SUNT	

Anexa Nr. 1 La Partea I

Teren

Nr cadastral	Suprafața (mp)*	Observații / Referințe
	2.636	

* Suprafața este determinată în planul de proiecție Stereo 70.



Date referitoare la teren

Crt	Categorie folosință	Intravilan	Suprafața (mp)	Tarla	Parcelă	Nr. topo	Observații / Referințe
1	arabil	DA	287	-	-	-	
2	faneata	DA	566	-	-	-	
3	faneata	NU	1.783	-	-	-	

Lungime Segmente

1) Valorile lungimilor segmentelor sunt obținute din proiecție în plan.

Punct început	X / Y	Punct sfârșit	X / Y	Lungime segment
1	580.716,397 635.559,328	2	580.710,856 635.560,446	5.653
4	580.703,117 635.552,989	5	580.696,998 635.554,447	6.29
7	580.672,914 635.560,011	8	580.673,277 635.561,616	1.646
10	580.669,567 635.563,924	11	580.664,735 635.564,229	4.842
2	580.710,856 635.560,446	3	580.706,612 635.560,864	4.265
5	580.696,998 635.554,447	6	580.676,695 635.559,156	20.84 2
8	580.673,277 635.561,616	9	580.669,482 635.561,766	3.798
11	580.664,735 635.564,229	12	580.654,193 635.564,895	10.56 3
3	580.706,612 635.560,864	4	580.703,117 635.552,989	8.616
6	580.676,695 635.559,156	7	580.672,914 635.560,011	3.876
9	580.669,482 635.561,766	10	580.669,567 635.563,924	2.16
12	580.654,193 635.564,895	13	580.621,773 635.569,052	32.68 5

Punct început	X / Y	Punct sfârșit	X / Y	Lungime segment	Punct început	X / Y	Punct sfârșit	X / Y	Lungime segment	Punct început	X / Y	Punct sfârșit	X / Y	Lungime segment
13	580.621,773 635.569,052	14	580.617,973 635.569,932	3.901	14	580.617,973 635.569,932	15	580.605,912 635.570,107	12.062	15	580.605,912 635.570,107	16	580.573,663 635.571,612	32.284
16	580.573,663 635.571,612	17	580.545,349 635.574,774	28.49	17	580.545,349 635.574,774	18	580.525,153 635.576,838	20.301	18	580.525,153 635.576,838	19	580.500,798 635.586,803	26.315
19	580.500,798 635.586,803	20	580.474,763 635.597,325	28.081	20	580.474,763 635.597,325	21	580.468,201 635.600,208	7.167	21	580.468,201 635.600,208	22	580.454,357 635.608,983	16.391
22	580.454,357 635.608,983	23	580.427,948 635.618,754	28.159	23	580.427,948 635.618,754	24	580.395,967 635.631,092	34.278	24	580.395,967 635.631,092	25	580.392,743 635.622,8	8.897
25	580.392,743 635.622,8	26	580.425,604 635.610,376	35.131	26	580.425,604 635.610,376	27	580.451,175 635.600,955	27.251	27	580.451,175 635.600,955	28	580.466,363 635.595,159	16.256
28	580.466,363 635.595,159	29	580.466,013 635.593,992	1.218	29	580.466,013 635.593,992	30	580.469,47 635.592,703	3.689	30	580.469,47 635.592,703	31	580.507,555 635.577,911	40.857
31	580.507,555 635.577,911	32	580.524,586 635.570,784	18.462	32	580.524,586 635.570,784	33	580.533,624 635.569,464	9.134	33	580.533,624 635.569,464	34	580.562,324 635.565,888	28.922
34	580.562,324 635.565,888	35	580.589,158 635.563,014	26.987	35	580.589,158 635.563,014	36	580.597,949 635.561,743	8.882	36	580.597,949 635.561,743	37	580.618,259 635.556,338	21.017
37	580.618,259 635.556,338	38	580.628,676 635.557,573	10.49	38	580.628,676 635.557,573	39	580.633,436 635.557,412	4.763	39	580.633,436 635.557,412	40	580.652,082 635.556,276	18.681
40	580.652,082 635.556,276	41	580.672,601 635.555,381	20.539	41	580.672,601 635.555,381	42	580.673,838 635.552,593	3.05	42	580.673,838 635.552,593	43	580.683,012 635.551,065	9.3
43	580.683,012 635.551,065	44	580.715,556 635.546,986	32.799	44	580.715,556 635.546,986	45	580.718,25 635.555,526	8.955	45	580.718,25 635.555,526	1	580.716,397 635.559,328	4.23

** Lungimile segmentelor sunt determinate în planul de proiecție Stereo 70 și sunt rotunjite la 1 milimetru.

*** Distanța dintre puncte este formată din segmente cumulate ce sunt mai mici decât valoarea 1 milimetru.

**DATE DESPRE IMOBILUL NR. 2647**

Oficiul de Cadastru și Publicitate Imobiliară NEAMT
Biroul de Cadastru și Publicitate Imobiliară Targu-Neamt

A. Partea I. Descrierea imobilului

TEREN Necunoscut

Adresa: Loc. Dolhesti, Jud. Neamt, si extravilan UAT Pipirig

Nr. Crt	Nr cadastral Nr. topografic	Suprafața* (mp)	Observații / Referințe
A1		2.723	Sector cadastral:213 Teren imprejmuit;

Construcții

Crt	Nr cadastral Nr. topografic	Adresa	Observații / Referințe
A1.1		Loc. Dolhesti, Jud. Neamt	Nr. niveluri:2; S. construita la sol:100 mp;
A1.2		Loc. Dolhesti, Jud. Neamt	Nr. niveluri:1; S. construita la sol:22 mp;

B. Partea II. Proprietari și acte

Inscrieri privitoare la dreptul de proprietate și alte drepturi reale		Referințe
/		
Act Administrativ nr. 9489, din 26/06/2023 emis de PRIMARIA COMUNEI PIPIRIG;		
B1	Inscrierea posesiei, drept de PROPRIETATE, dobandit prin Lege, cota actuala 1/1, cota initiala 1/1 1) GHIORGHITĂ IONEL 2) GHIORGHITĂ VIORICA	A1
Act Administrativ nr. 17408, din 01/11/2023 emis de PRIMARIA COMUNEI PIPIRIG;		
B2	Intabulare, drept de PROPRIETATE, dobandit prin Lege, cota actuala 1/1, cota initiala 1/1 1) GHIORGHITĂ IONEL 2) GHIORGHITĂ VIORICA	A1.1, A1.2

C. Partea III. SARCINI .

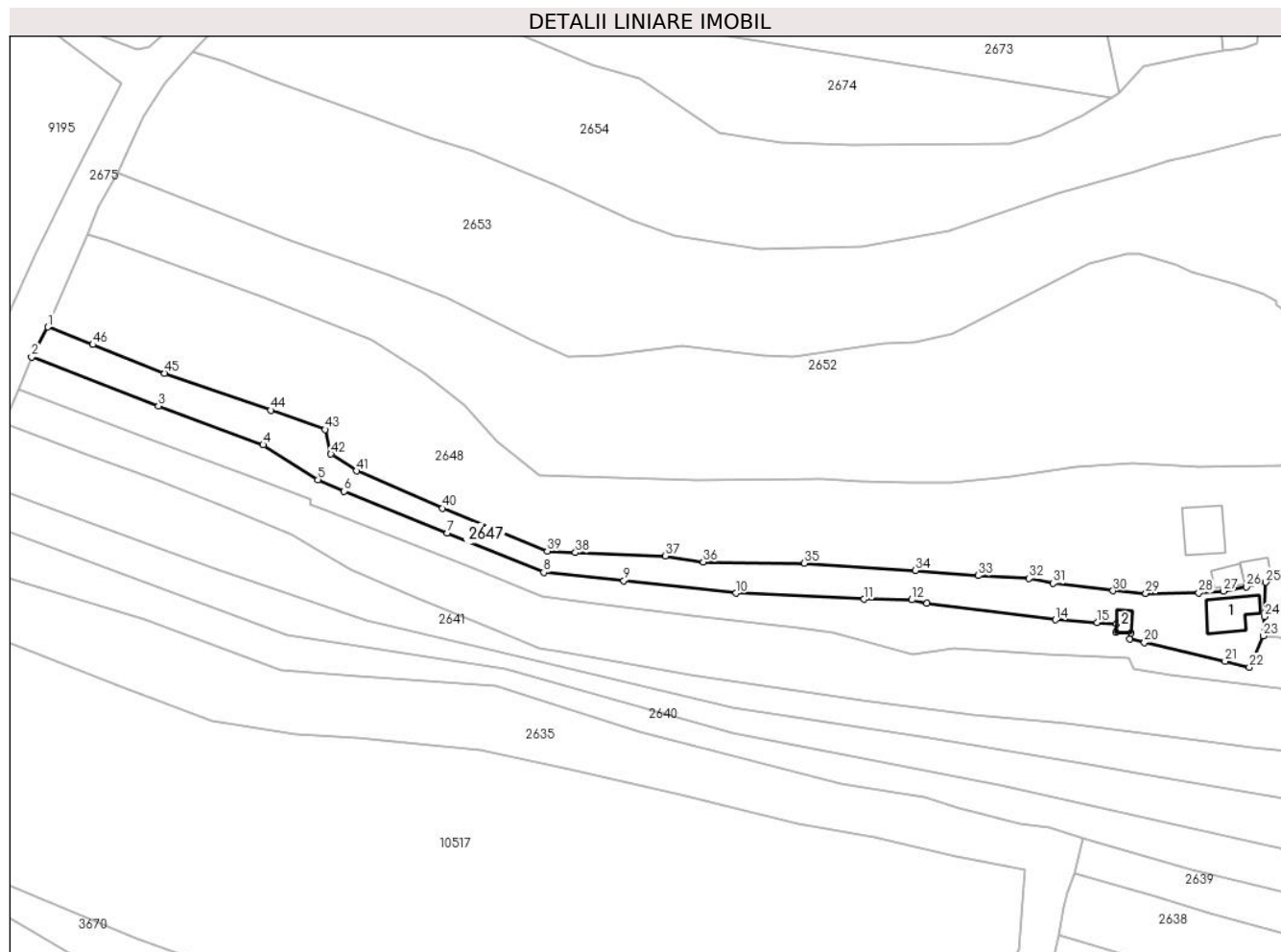
Inscrieri privind dezmembramintele dreptului de proprietate, drepturi reale de garanție și sarcini	Referințe
NU SUNT	

Anexa Nr. 1 La Partea I

Teren

Nr cadastral	Suprafața (mp)*	Observații / Referințe
	2.723	

* Suprafața este determinată în planul de proiecție Stereo 70.



Date referitoare la teren

Crt	Categorie folosință	Intravilan	Suprafața (mp)	Tarla	Parcelă	Nr. topo	Observații / Referințe
1	curți constructii	DA	586	-	-	-	
2	faneata	DA	415	-	-	-	
3	faneata	NU	1.722	-	-	-	

Date referitoare la construcții

Crt	Număr	Destinație construcție	Supraf. (mp)	Situație juridică	Observații / Referințe
A1.1		construcții de locuințe	100	Cu acte	Nr. niveluri:2; S. construita la sol:100 mp;
A1.2		construcții anexa	22	Cu acte	Nr. niveluri:1; S. construita la sol:22 mp;

Lungime Segmente

1) Valorile lungimilor segmentelor sunt obținute din proiecție în plan.

Punct început	X / Y	Punct sfârșit	X / Y	Lungime segment	Punct început	X / Y	Punct sfârșit	X / Y	Lungime segment	Punct început	X / Y	Punct sfârșit	X / Y	Lungime segment
1	580.400,032 635.638,649	2	580.395,967 635.631,092	8.581	2	580.395,967 635.631,092	3	580.427,948 635.618,754	34.278	3	580.427,948 635.618,754	4	580.454,357 635.608,983	28.159
4	580.454,357 635.608,983	5	580.468,201 635.600,208	16.391	5	580.468,201 635.600,208	6	580.474,763 635.597,325	7.167	6	580.474,763 635.597,325	7	580.500,798 635.586,803	28.081

Punct început	X / Y	Punct sfârșit	X / Y	Lungime segment	Punct început	X / Y	Punct sfârșit	X / Y	Lungime segment	Punct început	X / Y	Punct sfârșit	X / Y	Lungime segment
7	580.500,798 635.586,803	8	580.525,153 635.576,838	26.315	8	580.525,153 635.576,838	9	580.545,349 635.574,774	20.301	9	580.545,349 635.574,774	10	580.573,663 635.571,612	28.49
10	580.573,663 635.571,612	11	580.605,912 635.570,107	32.284	11	580.605,912 635.570,107	12	580.617,973 635.569,932	12.062	12	580.617,973 635.569,932	13	580.621,773 635.569,052	3.901
13	580.621,773 635.569,052	14	580.654,193 635.564,895	32.685	14	580.654,193 635.564,895	15	580.664,735 635.564,229	10.563	15	580.664,735 635.564,229	16	580.669,567 635.563,924	4.842
16	580.669,567 635.563,924	17	580.669,482 635.561,766	2.16	17	580.669,482 635.561,766	18	580.673,277 635.561,616	3.798	18	580.673,277 635.561,616	19	580.672,914 635.560,011	1.646
19	580.672,914 635.560,011	20	580.676,695 635.559,156	3.876	20	580.676,695 635.559,156	21	580.696,998 635.554,447	20.842	21	580.696,998 635.554,447	22	580.703,117 635.552,989	6.29
22	580.703,117 635.552,989	23	580.706,612 635.560,864	8.616	23	580.706,612 635.560,864	24	580.706,983 635.565,69	4.84	24	580.706,983 635.565,69	25	580.707,25 635.574,349	8.663
25	580.707,25 635.574,349	26	580.702,34 635.573,26	5.029	26	580.702,34 635.573,26	27	580.696,61 635.572,144	5.838	27	580.696,61 635.572,144	28	580.690,35 635.571,653	6.279
28	580.690,35 635.571,653	29	580.676,998 635.571,569	13.352	29	580.676,998 635.571,569	30	580.668,729 635.572,198	8.293	30	580.668,729 635.572,198	31	580.653,647 635.574,077	15.199
31	580.653,647 635.574,077	32	580.647,575 635.575,295	6.193	32	580.647,575 635.575,295	33	580.634,769 635.576,049	12.828	33	580.634,769 635.576,049	34	580.618,846 635.577,299	15.972
34	580.618,846 635.577,299	35	580.590,857 635.579,125	28.049	35	580.590,857 635.579,125	36	580.565,395 635.579,447	25.464	36	580.565,395 635.579,447	37	580.555,789 635.581,0	9.731
37	580.555,789 635.581,0	38	580.533,13 635.581,86	22.675	38	580.533,13 635.581,86	39	580.526,049 635.582,242	7.091	39	580.526,049 635.582,242	40	580.499,648 635.593,002	28.509
40	580.499,648 635.593,002	41	580.477,874 635.602,384	23.709	41	580.477,874 635.602,384	42	580.471,455 635.606,665	7.716	42	580.471,455 635.606,665	43	580.469,997 635.612,861	6.365
43	580.469,997 635.612,861	44	580.456,236 635.617,729	14.597	44	580.456,236 635.617,729	45	580.429,523 635.627,046	28.291	45	580.429,523 635.627,046	46	580.411,396 635.634,24	19.502
46	580.411,396 635.634,24	1	580.400,032 635.638,649	12.189										

** Lungimile segmentelor sunt determinate în planul de proiecție Stereo 70 și sunt rotunjite la 1 milimetru.

*** Distanța dintre puncte este formată din segmente cumulate ce sunt mai mici decât valoarea 1 milimetru.

**DATE DESPRE IMOBILUL NR. 2648**

Oficiul de Cadastru și Publicitate Imobiliară NEAMT
Biroul de Cadastru și Publicitate Imobiliară Targu-Neamt

A. Partea I. Descrierea imobilului

TEREN Necunoscut

Adresa: Loc. Dolhesti, Jud. Neamt, si extravilan UAT Pipirig

Nr. Crt	Nr cadastral Nr. topografic	Suprafața* (mp)	Observații / Referințe
A1		8.254	Sector cadastral:213 Teren neimpregmuit;

Construcții

Crt	Nr cadastral Nr. topografic	Adresa	Observații / Referințe
A1.1		Loc. Dolhesti, Jud. Neamt, si extravilan UAT Pipirig	Nr. niveluri:1; S. construita la sol:122 mp;
A1.2		Loc. Dolhesti, Jud. Neamt, si extravilan UAT Pipirig	Nr. niveluri:1; S. construita la sol:39 mp;
A1.3		Loc. Dolhesti, Jud. Neamt, si extravilan UAT Pipirig	Nr. niveluri:1; S. construita la sol:36 mp;

B. Partea II. Proprietari și acte

Inscrieri privitoare la dreptul de proprietate și alte drepturi reale		Referințe
/		
Act Administrativ nr. 14569, din 27/09/2023 emis de PRIMARIA COMUNEI PIPIRIG;		
B1	Inscrierea posesiei, drept de PROPRIETATE, dobandit prin Lege, cota actuala 1/1, cota initiala 1/1 1) GHEORGHÎĂ DUMITRU	A1
Act Administrativ nr. 17408, din 01/11/2023 emis de Primaria Comunei Pipirig;		
B2	Intabulare, drept de PROPRIETATE, dobandit prin Lege, cota actuala 1/1, cota initiala 1/1 1) GHEORGHÎĂ DUMITRU	A1.1, A1.2, A1.3

C. Partea III. SARCINI .

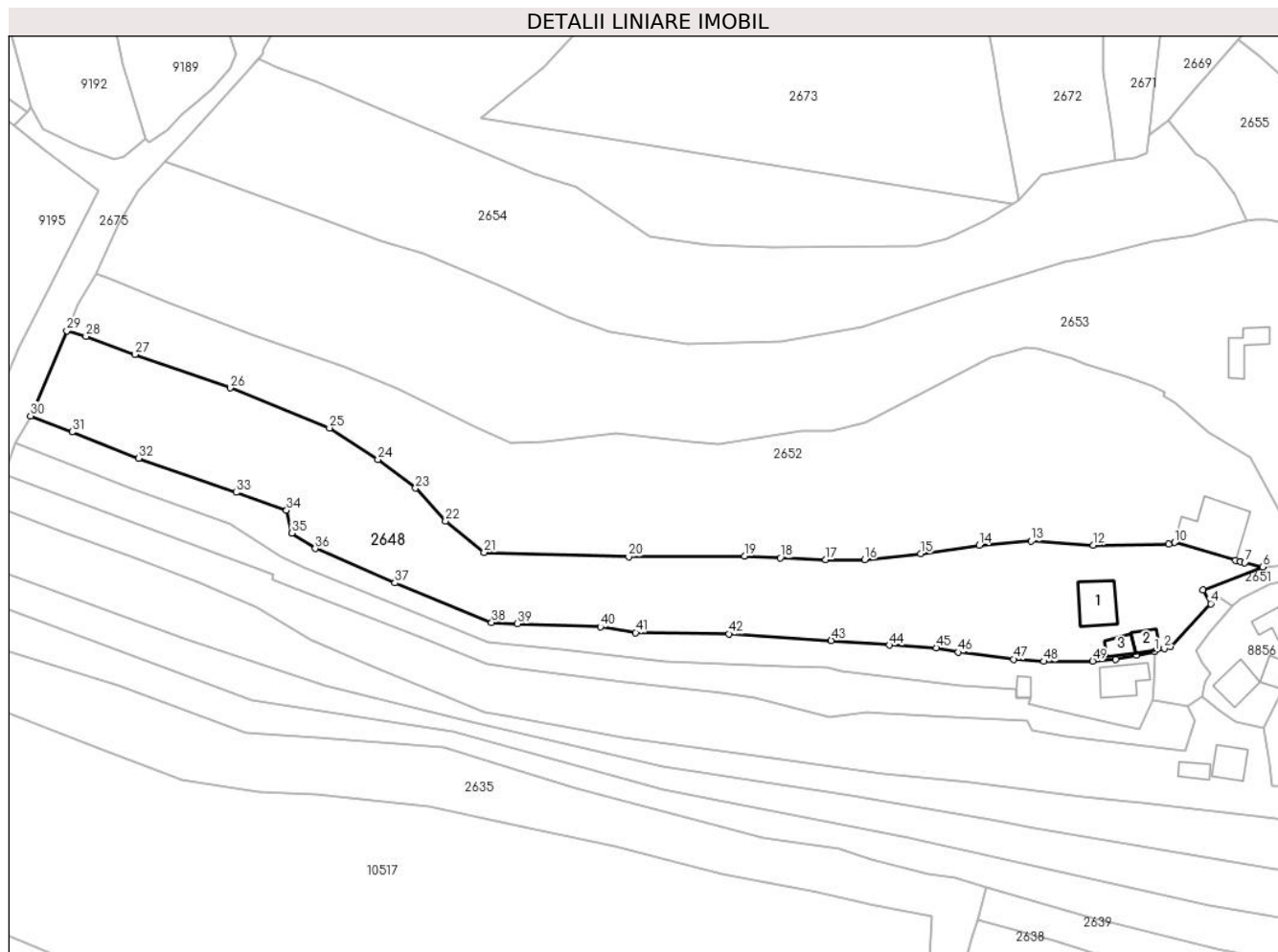
Inscrieri privind dezmembramintele dreptului de proprietate, drepturi reale de garanție și sarcini	Referințe
NU SUNT	

Anexa Nr. 1 La Partea I

Teren

Nr cadastral	Suprafața (mp)*	Observații / Referințe
	8.254	

* Suprafața este determinată în planul de proiecție Stereo 70.



Date referitoare la teren

Crt	Categorie folosință	Intravilan	Suprafața (mp)	Tarla	Parcelă	Nr. topo	Observații / Referințe
1	curți constructii	DA	801	-	-	-	
2	arabil	DA	803	-	-	-	
3	faneata	DA	1.148	-	-	-	
4	faneata	NU	5.502	-	-	-	

Date referitoare la construcții

Crt	Număr	Destinație construcție	Supraf. (mp)	Situație juridică	Observații / Referințe
A1.1		construcții de locuințe	122	Cu acte	Nr. niveluri:1; S. construita la sol:122 mp;
A1.2		construcții anexa	39	Cu acte	Nr. niveluri:1; S. construita la sol:39 mp;
A1.3		construcții anexa	36	Cu acte	Nr. niveluri:1; S. construita la sol:36 mp;

Lungime Segmente

1) Valorile lungimilor segmentelor sunt obținute din proiecție în plan.

Punct început	X / Y	Punct sfârșit	X / Y	Lungime segment	Punct început	X / Y	Punct sfârșit	X / Y	Lungime segment	Punct început	X / Y	Punct sfârșit	X / Y	Lungime segment
---------------	-------	---------------	-------	-----------------	---------------	-------	---------------	-------	-----------------	---------------	-------	---------------	-------	-----------------

Punct început	X / Y	Punct sfârșit	X / Y	Lungime segment	Punct început	X / Y	Punct sfârșit	X / Y	Lungime segment	Punct început	X / Y	Punct sfârșit	X / Y	Lungime segment
1	580.707,25 635.574,349	2	580.709,92 635.575,124	2.78	2	580.709,92 635.575,124	3	580.711,684 635.575,648	1.84	3	580.711,684 635.575,648	4	580.722,57 635.587,354	15.98 5
4	580.722,57 635.587,354	5	580.720,489 635.591,059	4.249	5	580.720,489 635.591,059	6	580.736,827 635.597,433	17.53 7	6	580.736,827 635.597,433	7	580.731,892 635.598,541	5.058
7	580.731,892 635.598,541	8	580.730,703 635.598,825	1.222	8	580.730,703 635.598,825	9	580.729,464 635.599,186	1.291	9	580.729,464 635.599,186	10	580.712,709 635.604,067	17.45 1
10	580.712,709 635.604,067	11	580.711,108 635.603,616	1.663	11	580.711,108 635.603,616	12	580.690,529 635.603,341	20.58 1	12	580.690,529 635.603,341	13	580.673,499 635.604,451	17.06 6
13	580.673,499 635.604,451	14	580.659,315 635.603,347	14.22 7	14	580.659,315 635.603,347	15	580.643,326 635.600,976	16.16 4	15	580.643,326 635.600,976	16	580.628,055 635.599,395	15.35 3
16	580.628,055 635.599,395	17	580.617,386 635.599,373	10.66 9	17	580.617,386 635.599,373	18	580.604,976 635.599,84	12.41 9	18	580.604,976 635.599,84	19	580.595,192 635.600,371	9.798
19	580.595,192 635.600,371	20	580.563,527 635.600,139	31.66 6	20	580.563,527 635.600,139	21	580.523,994 635.601,361	39.55 2	21	580.523,994 635.601,361	22	580.513,451 635.609,934	13.58 9
22	580.513,451 635.609,934	23	580.505,265 635.618,895	12.13 7	23	580.505,265 635.618,895	24	580.495,002 635.626,779	12.94 2	24	580.495,002 635.626,779	25	580.481,72 635.635,328	15.79 5
25	580.481,72 635.635,328	26	580.454,52 635.646,268	29.31 8	26	580.454,52 635.646,268	27	580.428,502 635.655,416	27.57 9	27	580.428,502 635.655,416	28	580.415,141 635.660,34	14.23 9
28	580.415,141 635.660,34	29	580.409,925 635.661,893	5.442	29	580.409,925 635.661,893	30	580.400,032 635.638,649	25.26 2	30	580.400,032 635.638,649	31	580.411,396 635.634,24	12.18 9
31	580.411,396 635.634,24	32	580.429,523 635.627,046	19.50 2	32	580.429,523 635.627,046	33	580.456,236 635.617,729	28.29 1	33	580.456,236 635.617,729	34	580.469,997 635.612,861	14.59 7
34	580.469,997 635.612,861	35	580.471,455 635.606,665	6.365	35	580.471,455 635.606,665	36	580.477,874 635.602,384	7.716	36	580.477,874 635.602,384	37	580.499,648 635.593,002	23.70 9
37	580.499,648 635.593,002	38	580.526,049 635.582,242	28.50 9	38	580.526,049 635.582,242	39	580.533,13 635.581,86	7.091	39	580.533,13 635.581,86	40	580.555,789 635.581,0	22.67 5
40	580.555,789 635.581,0	41	580.565,395 635.579,447	9.731	41	580.565,395 635.579,447	42	580.590,857 635.579,125	25.46 4	42	580.590,857 635.579,125	43	580.618,846 635.577,299	28.04 9
43	580.618,846 635.577,299	44	580.634,769 635.576,049	15.97 2	44	580.634,769 635.576,049	45	580.647,575 635.575,295	12.82 8	45	580.647,575 635.575,295	46	580.653,647 635.574,077	6.193
46	580.653,647 635.574,077	47	580.668,729 635.572,198	15.19 9	47	580.668,729 635.572,198	48	580.676,998 635.571,569	8.293	48	580.676,998 635.571,569	49	580.690,35 635.571,653	13.35 2
49	580.690,35 635.571,653	50	580.696,61 635.572,144	6.279	50	580.696,61 635.572,144	51	580.702,34 635.573,26	5.838	51	580.702,34 635.573,26	1	580.707,25 635.574,349	5.029

** Lungimile segmentelor sunt determinate în planul de proiecție Stereo 70 și sunt rotunjite la 1 milimetru.

*** Distanța dintre puncte este formată din segmente cumulate ce sunt mai mici decât valoarea 1 milimetru.

**DATE DESPRE IMOBILUL NR. 2649**

Oficiul de Cadastru și Publicitate Imobiliară NEAMT
Biroul de Cadastru și Publicitate Imobiliară Targu-Neamt

A. Partea I. Descrierea imobilului

TEREN Intravilan

Adresa: Loc. Dolhesti, Jud. Neamt

Nr. Crt	Nr cadastral Nr. topografic	Suprafața* (mp)	Observații / Referințe
A1		290	Sector cadastral:213 Teren neimprejmuit;

B. Partea II. Proprietari și acte

Inscrieri privitoare la dreptul de proprietate și alte drepturi reale		Referințe
/		
Act Administrativ nr. 9490, din 26/06/2023 emis de PRIMARIA COMUNEI PIPIRIG;		
B1	Inscrierea posesiei, drept de PROPRIETATE, dobandit prin Lege, cota actuala 1/1, cota initiala 1/1 1) GHIORGHITĂ DUMITRU 2) GHIORGHITĂ VIORICA 3) MARCU VIOREL	A1

C. Partea III. SARCINI .

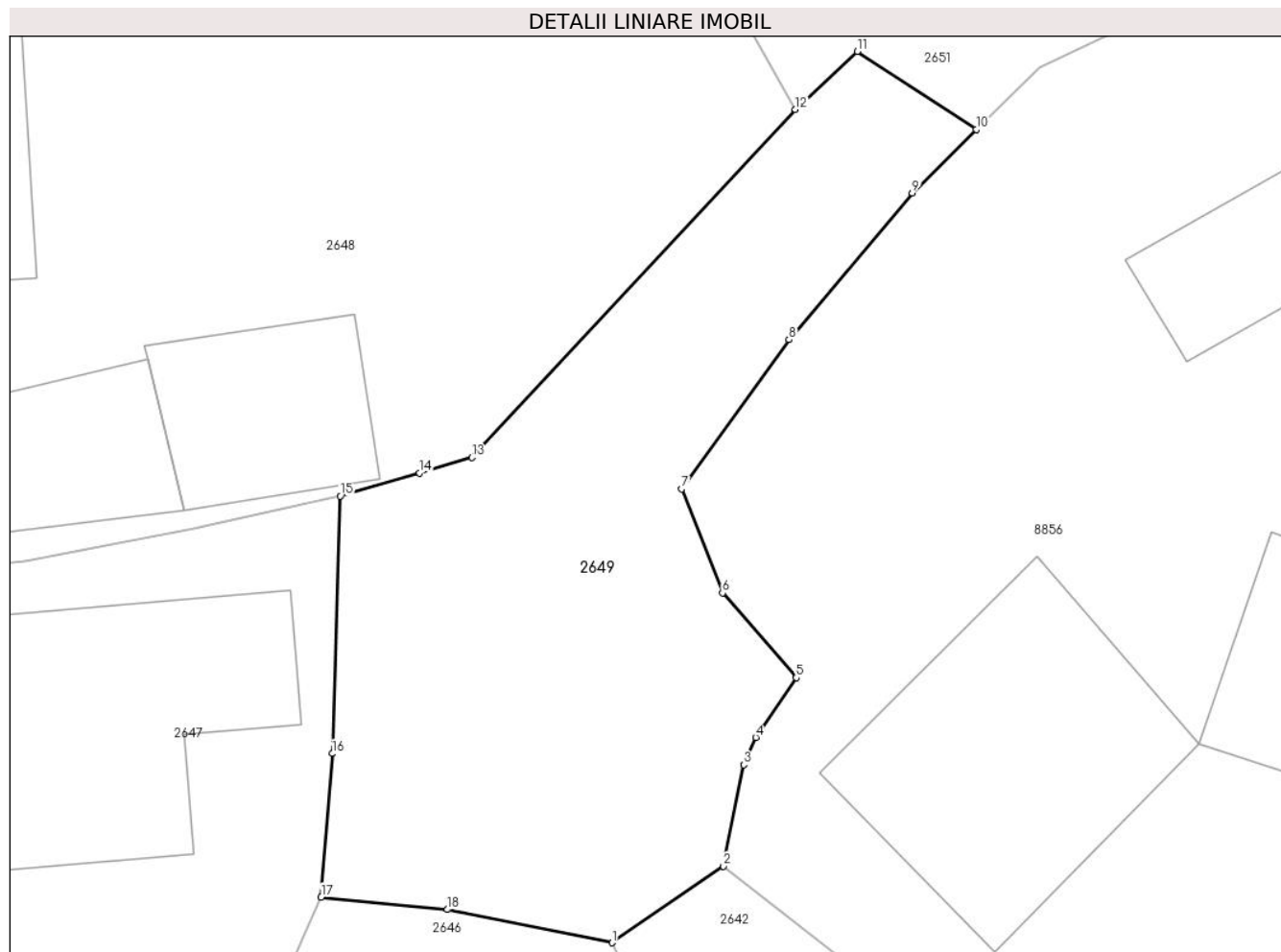
Inscrieri privind dezmembramintele dreptului de proprietate, drepturi reale de garanție și sarcini	Referințe
NU SUNT	

Anexa Nr. 1 La Partea I

Teren

Nr cadastral	Suprafața (mp)*	Observații / Referințe
	290	

* Suprafața este determinată în planul de proiecție Stereo 70.



Date referitoare la teren

Crt	Categorie folosință	Intravilan	Suprafața (mp)	Tarla	Parcelă	Nr. topo	Observații / Referințe
1	drum	DA	290	-	-	-	

Lungime Segmente

1) Valorile lungimilor segmentelor sunt obținute din proiecție în plan.

Punct început	X / Y	Punct sfârșit	X / Y	Lungime segment (** (m)
1	580.716,397 635.559,328	2	580.720,153 635.561,898	4.551
2	580.720,153 635.561,898	3	580.720,832 635.565,313	3.482
3	580.720,832 635.565,313	4	580.721,24 635.566,231	1.005
4	580.721,24 635.566,231	5	580.722,601 635.568,245	2.431
5	580.722,601 635.568,245	6	580.720,118 635.571,093	3.778

Punct început	X / Y	Punct sfârșit	X / Y	Lungime segment (** (m)
6	580.720,118 635.571,093	7	580.718,752 635.574,588	3.752
7	580.718,752 635.574,588	8	580.722,358 635.579,609	6.182
8	580.722,358 635.579,609	9	580.726,505 635.584,539	6.442
9	580.726,505 635.584,539	10	580.728,658 635.586,678	3.035
10	580.728,658 635.586,678	11	580.724,663 635.589,302	4.78
11	580.724,663 635.589,302	12	580.722,57 635.587,354	2.859
12	580.722,57 635.587,354	13	580.711,684 635.575,648	15.985
13	580.711,684 635.575,648	14	580.709,92 635.575,124	1.84
14	580.709,92 635.575,124	15	580.707,25 635.574,349	2.78
15	580.707,25 635.574,349	16	580.706,983 635.565,69	8.663
16	580.706,983 635.565,69	17	580.706,612 635.560,864	4.84
17	580.706,612 635.560,864	18	580.710,856 635.560,446	4.265
18	580.710,856 635.560,446	1	580.716,397 635.559,328	5.653

** Lungimile segmentelor sunt determinate în planul de proiecție Stereo 70 și sunt rotunjite la 1 milimetru.

*** Distanța dintre puncte este formată din segmente cumulate ce sunt mai mici decât valoarea 1 milimetru.

**DATE DESPRE IMOBILUL NR. 2650**

Oficiul de Cadastru și Publicitate Imobiliară NEAMT
Biroul de Cadastru și Publicitate Imobiliară Targu-Neamt

A. Partea I. Descrierea imobilului

TEREN Intravilan

Adresa: Loc. Dolhesti, Str David Creangă, Jud. Neamt

Nr. Crt	Nr cadastral Nr. topografic	Suprafața* (mp)	Observații / Referințe
A1		1.124	Sector cadastral:213 Teren neimpregmuit;

B. Partea II. Proprietari și acte

Inscrieri privitoare la dreptul de proprietate și alte drepturi reale	Referințe
/	
Act Administrativ nr. 14566, din 27/09/2023 emis de PRIMARIA COMUNEI PIPIRIG;	
B1	A1
Inscrierea posesiei, drept de PROPRIETATE, dobandit prin Lege, cota actuala 1/1, cota initiala 1/1 1) GHEORGHITĂ DUMITRU	

C. Partea III. SARCINI .

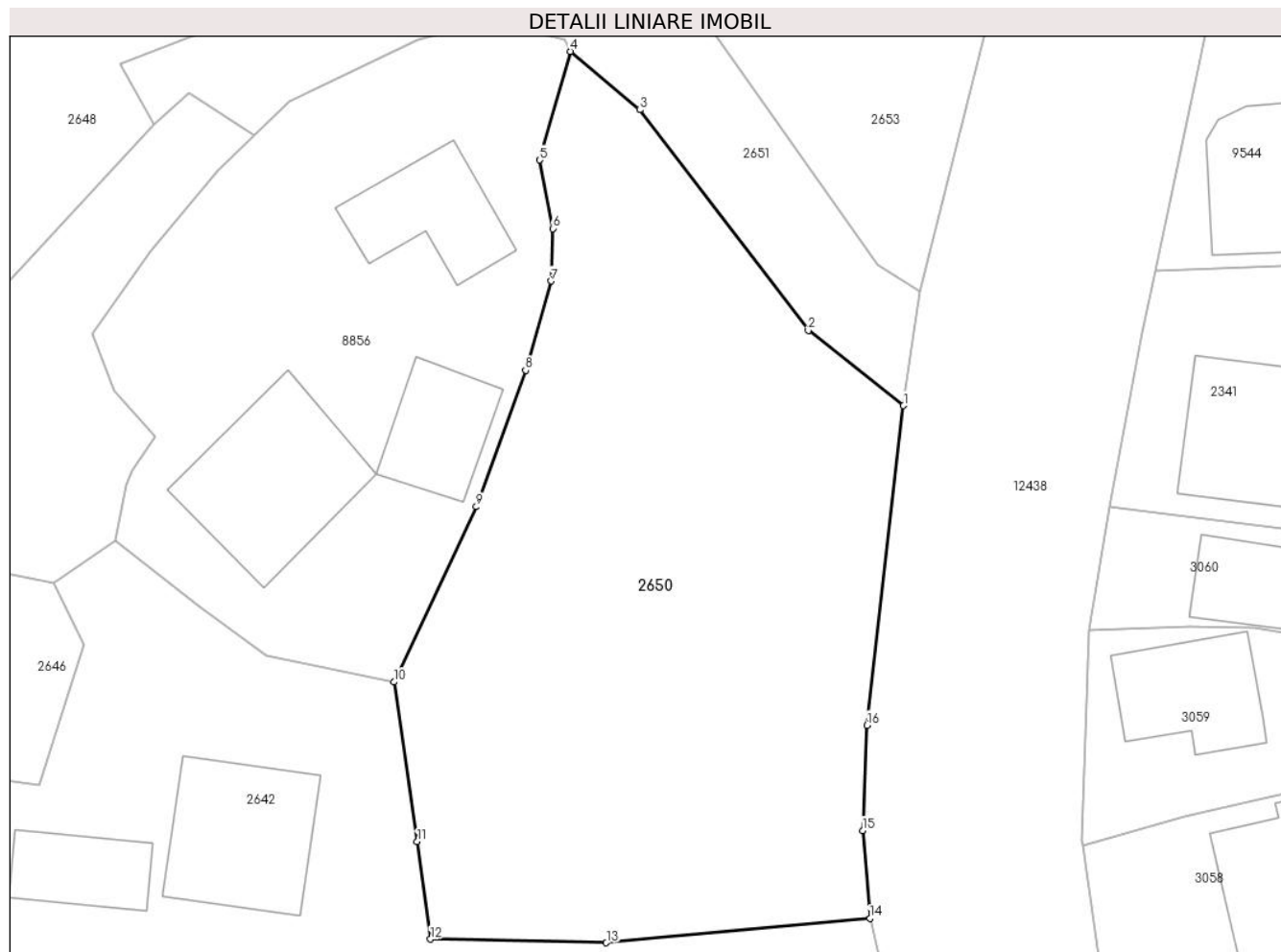
Inscrieri privind dezmembramintele dreptului de proprietate, drepturi reale de garanție și sarcini	Referințe
NU SUNT	

Anexa Nr. 1 La Partea I

Teren

Nr cadastral	Suprafața (mp)*	Observații / Referințe
	1.124	

* Suprafața este determinată în planul de proiecție Stereo 70.



Date referitoare la teren

Crt	Categorie folosință	Intra vilan	Suprafața (mp)	Tarla	Parcelă	Nr. topo	Observații / Referințe
1	faneata	DA	1.124	-	-	-	

Lungime Segmente

1) Valorile lungimilor segmentelor sunt obținute din proiecție în plan.

Punct început	X / Y	Punct sfârșit	X / Y	Lungime segment (** (m)
1	580.768,439 635.570,175	2	580.762,606 635.574,77	7.425
2	580.762,606 635.574,77	3	580.752,282 635.588,256	16.984
3	580.752,282 635.588,256	4	580.748,032 635.591,831	5.554
4	580.748,032 635.591,831	5	580.746,148 635.585,193	6.9
5	580.746,148 635.585,193	6	580.746,958 635.580,998	4.272

Punct început	X / Y	Punct sfârșit	X / Y	Lungime segment (** (m)
6	580.746,958 635.580,998	7	580.746,858 635.577,796	3.204
7	580.746,858 635.577,796	8	580.745,303 635.572,326	5.687
8	580.745,303 635.572,326	9	580.742,285 635.563,991	8.865
9	580.742,285 635.563,991	10	580.737,233 635.553,267	11.854
10	580.737,233 635.553,267	11	580.738,666 635.543,509	9.863
11	580.738,666 635.543,509	12	580.739,478 635.537,544	6.02
12	580.739,478 635.537,544	13	580.750,246 635.537,331	10.77
13	580.750,246 635.537,331	14	580.766,379 635.538,813	16.201
14	580.766,379 635.538,813	15	580.765,926 635.544,195	5.401
15	580.765,926 635.544,195	16	580.766,195 635.550,633	6.444
16	580.766,195 635.550,633	1	580.768,439 635.570,175	19.67

** Lungimile segmentelor sunt determinate în planul de proiecție Stereo 70 și sunt rotunjite la 1 milimetru.

*** Distanța dintre puncte este formată din segmente cumulate ce sunt mai mici decât valoarea 1 milimetru.

**DATE DESPRE IMOBILUL NR. 2651**

Oficiul de Cadastru și Publicitate Imobiliară NEAMT
Biroul de Cadastru și Publicitate Imobiliară Targu-Neamt

A. Partea I. Descrierea imobilului

TEREN Intravilan

Adresa: Loc. Dolhesti, Jud. Neamt

Nr. Crt	Nr cadastral Nr. topografic	Suprafața* (mp)	Observații / Referințe
A1		351	Sector cadastral:213 Teren neimpregmuit;

B. Partea II. Proprietari și acte

Inscrieri privitoare la dreptul de proprietate și alte drepturi reale	Referințe
/	
Act Normativ nr. 7, din 13/03/1996 emis de GUVERNUL ROMÂNIEI;	
B1	A1
Inscrierea posesiei, drept de PROPRIETATE, dobandit prin Lege, cota actuala 1/1, cota initiala 1/1	
1) COMUNA PIPIRIG, CIF:99999999999999, PROPRIETAR NEIDENTIFICAT	

C. Partea III. SARCINI .

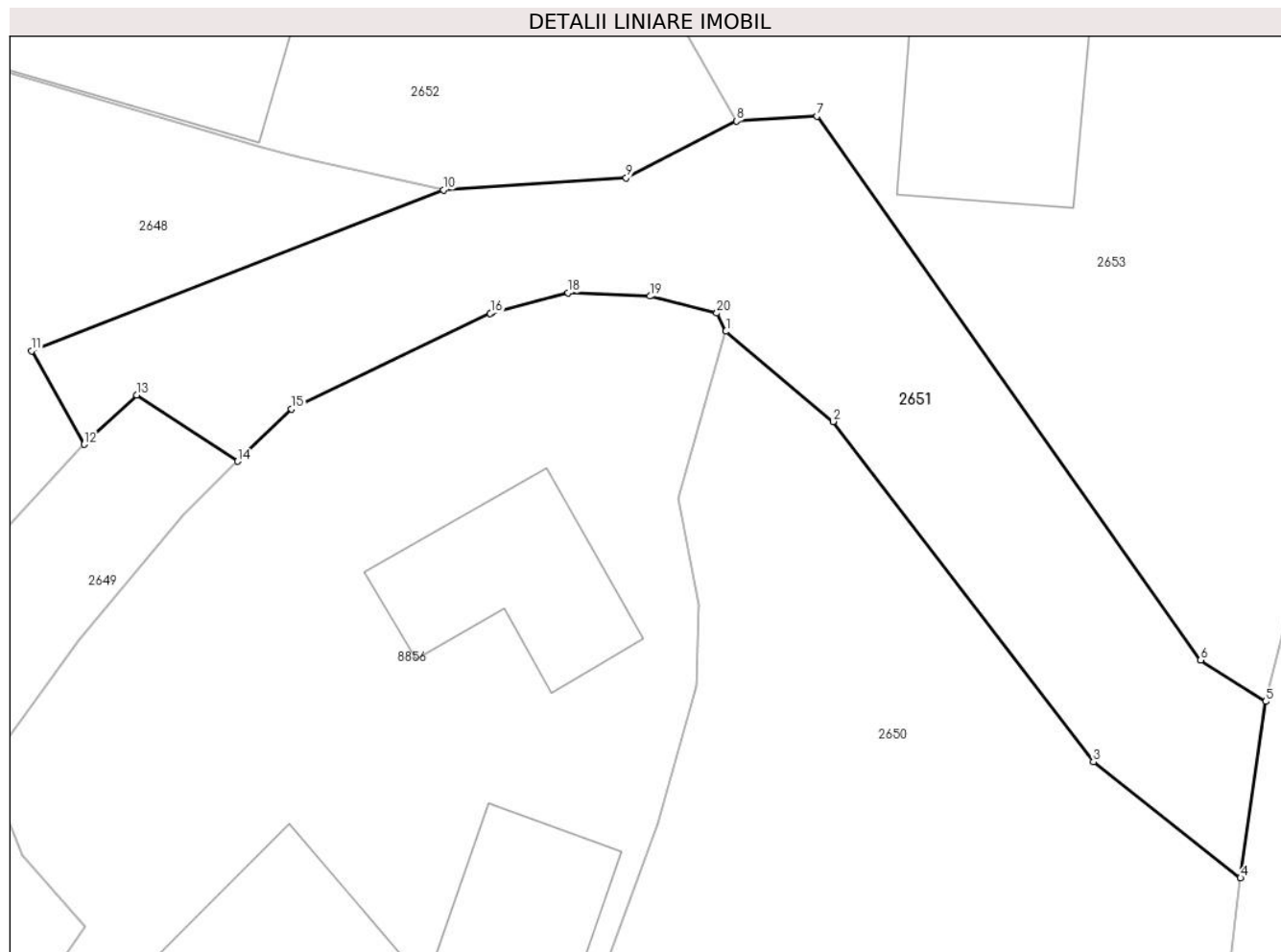
Inscrieri privind dezmembramintele dreptului de proprietate, drepturi reale de garanție și sarcini	Referințe
NU SUNT	

Anexa Nr. 1 La Partea I

Teren

Nr cadastral	Suprafața (mp)*	Observații / Referințe
	351	

* Suprafața este determinată în planul de proiecție Stereo 70.



Date referitoare la teren

Crt	Categorie folosință	Intravilan	Suprafața (mp)	Tarla	Parcelă	Nr. topo	Observații / Referințe
1	drum	DA	351	-	-	-	

Lungime Segmente

1) Valorile lungimilor segmentelor sunt obținute din proiecție în plan.

Punct început	X / Y	Punct sfârșit	X / Y	Lungime segment (** (m)
1	580.748,032 635.591,831	2	580.752,282 635.588,256	5.554
2	580.752,282 635.588,256	3	580.762,606 635.574,77	16.984
3	580.762,606 635.574,77	4	580.768,439 635.570,175	7.425
4	580.768,439 635.570,175	5	580.769,442 635.577,165	7.062
5	580.769,442 635.577,165	6	580.766,864 635.578,802	3.054

Punct început	X / Y	Punct sfârșit	X / Y	Lungime segment (** (m)
6	580.766,864 635.578,802	7	580.751,647 635.600,351	26.38
7	580.751,647 635.600,351	8	580.748,452 635.600,156	3.201
8	580.748,452 635.600,156	9	580.744,074 635.597,914	4.919
9	580.744,074 635.597,914	10	580.736,827 635.597,433	7.263
10	580.736,827 635.597,433	11	580.720,489 635.591,059	17.537
11	580.720,489 635.591,059	12	580.722,57 635.587,354	4.249
12	580.722,57 635.587,354	13	580.724,663 635.589,302	2.859
13	580.724,663 635.589,302	14	580.728,658 635.586,678	4.78
14	580.728,658 635.586,678	15	580.730,799 635.588,752	2.981
15	580.730,799 635.588,752	16	580.738,687 635.592,54	8.75
16	580.738,687 635.592,54	17	580.738,735 635.592,553	0.05
17	580.738,735 635.592,553	18	580.741,768 635.593,353	3.137
18	580.741,768 635.593,353	19	580.745,016 635.593,222	3.251
19	580.745,016 635.593,222	20	580.747,673 635.592,552	2.74
20	580.747,673 635.592,552	1	580.748,032 635.591,831	0.805

** Lungimile segmentelor sunt determinate în planul de proiecție Stereo 70 și sunt rotunjite la 1 milimetru.

*** Distanța dintre puncte este formată din segmente cumulate ce sunt mai mici decât valoarea 1 milimetru.

**DATE DESPRE IMOBILUL NR. 2652**

Oficiul de Cadastru și Publicitate Imobiliară NEAMT
Biroul de Cadastru și Publicitate Imobiliară Targu-Neamt

A. Partea I. Descrierea imobilului

TEREN Necunoscut

Adresa: Loc. Dolhesti, Str David Creangă, Jud. Neamt, si extravilan UAT Pipirig

Nr. Crt	Nr cadastral Nr. topografic	Suprafața* (mp)	Observații / Referințe
A1		10.533	Sector cadastral:213 Teren neimpregmuit;

Construcții

Crt	Nr cadastral Nr. topografic	Adresa	Observații / Referințe
A1.1		Loc. Dolhesti, Str David Creangă, Jud. Neamt, si extravilan UAT Pipirig	Nr. niveluri:2; S. construita la sol:216 mp;

B. Partea II. Proprietari și acte

Inscrieri privitoare la dreptul de proprietate și alte drepturi reale	Referințe
/	
Act Normativ nr. 7, din 13/03/1996 emis de GUVERNUL ROMÂNIEI;	
B1	A1, A1.1
Inscrierea provizorie, drept de PROPRIETATE, dobandit prin Lege, cota actuala 1/1, cota initiala 1/1 1) COMUNA PIPIRIG, CIF:99999999999999, PROPRIETAR NEIDENTIFICAT	

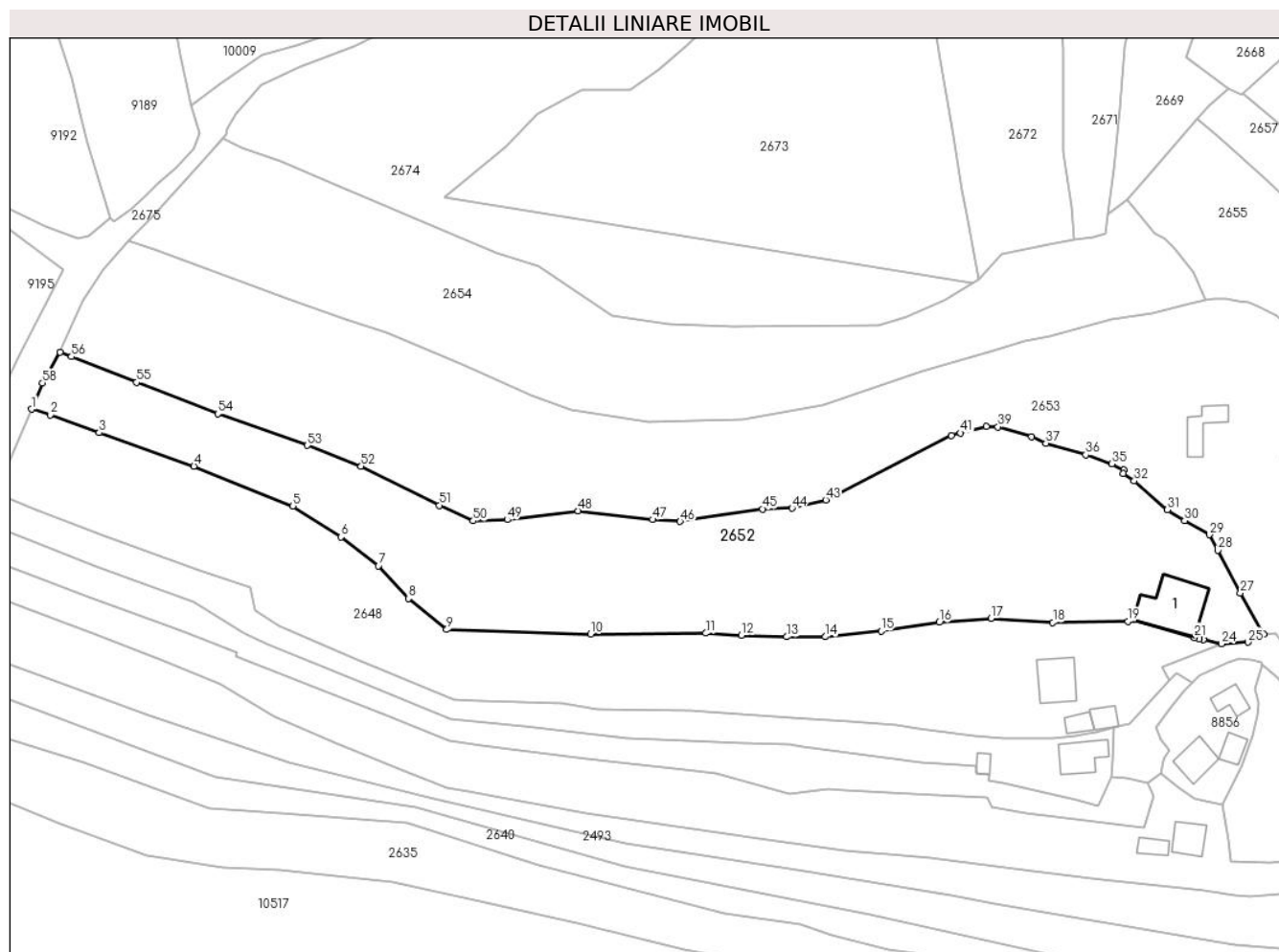
C. Partea III. SARCINI .

Inscrieri privind dezmembramintele dreptului de proprietate, drepturi reale de garanție și sarcini	Referințe
NU SUNT	

Teren

Nr cadastral	Suprafața (mp)*	Observații / Referințe
	10.533	

* Suprafața este determinată în planul de proiecție Stereo 70.



Date referitoare la teren

Crt	Categorie folosință	Intravilan	Suprafața (mp)	Tarla	Parcelă	Nr. topo	Observații / Referințe
1	curți constructii	DA	1.036	-	-	-	
2	arabil	DA	833	-	-	-	
3	faneata	DA	2.664	-	-	-	
4	faneata	NU	6.000	-	-	-	

Date referitoare la construcții

Crt	Număr	Destinație construcție	Supraf. (mp)	Situație juridică	Observații / Referințe
A1.1		construcții de locuințe	216	Cu acte	Nr. niveluri:2; S. construita la sol:216 mp;

Lungime Segmente

1) Valorile lungimilor segmentelor sunt obținute din proiecție în plan.

Punct început	X / Y	Punct sfârșit	X / Y	Lungime segment
1	580.409,925 635.661,893	2	580.415,141 635.660,34	5.442
4	580.454,52 635.646,268	5	580.481,72 635.635,328	29.31
2	580.415,141 635.660,34	3	580.428,502 635.655,416	14.23
5	580.481,72 635.635,328	6	580.495,002 635.626,779	15.79
3	580.428,502 635.655,416	4	580.454,52 635.646,268	27.57
6	580.495,002 635.626,779	7	580.505,265 635.618,895	12.94

Punct început	X / Y	Punct sfârșit	X / Y	Lungime segment	Punct început	X / Y	Punct sfârșit	X / Y	Lungime segment	Punct început	X / Y	Punct sfârșit	X / Y	Lungime segment
7	580.505,265 635.618,895	8	580.513,451 635.609,934	12.137	8	580.513,451 635.609,934	9	580.523,994 635.601,361	13.589	9	580.523,994 635.601,361	10	580.563,527 635.600,139	39.552
10	580.563,527 635.600,139	11	580.595,192 635.600,371	31.666	11	580.595,192 635.600,371	12	580.604,976 635.599,84	9.798	12	580.604,976 635.599,84	13	580.617,386 635.599,373	12.419
13	580.617,386 635.599,373	14	580.628,055 635.599,395	10.669	14	580.628,055 635.599,395	15	580.643,326 635.600,976	15.353	15	580.643,326 635.600,976	16	580.659,315 635.603,347	16.164
16	580.659,315 635.603,347	17	580.673,499 635.604,451	14.227	17	580.673,499 635.604,451	18	580.690,529 635.603,341	17.066	18	580.690,529 635.603,341	19	580.711,108 635.603,616	20.581
19	580.711,108 635.603,616	20	580.712,709 635.604,067	1.663	20	580.712,709 635.604,067	21	580.729,464 635.599,186	17.451	21	580.729,464 635.599,186	22	580.730,703 635.598,825	1.291
22	580.730,703 635.598,825	23	580.731,892 635.598,541	1.222	23	580.731,892 635.598,541	24	580.736,827 635.597,433	5.058	24	580.736,827 635.597,433	25	580.744,074 635.597,914	7.263
25	580.744,074 635.597,914	26	580.748,452 635.600,156	4.919	26	580.748,452 635.600,156	27	580.742,037 635.611,458	12.996	27	580.742,037 635.611,458	28	580.735,815 635.623,131	13.228
28	580.735,815 635.623,131	29	580.733,498 635.627,408	4.864	29	580.733,498 635.627,408	30	580.726,727 635.631,279	7.799	30	580.726,727 635.631,279	31	580.721,962 635.634,255	5.618
31	580.721,962 635.634,255	32	580.712,871 635.642,159	12.047	32	580.712,871 635.642,159	33	580.709,794 635.644,166	3.674	33	580.709,794 635.644,166	34	580.710,044 635.645,151	1.016
34	580.710,044 635.645,151	35	580.706,714 635.646,882	3.753	35	580.706,714 635.646,882	36	580.699,548 635.649,386	7.591	36	580.699,548 635.649,386	37	580.688,645 635.652,522	11.345
37	580.688,645 635.652,522	38	580.684,678 635.654,362	4.373	38	580.684,678 635.654,362	39	580.675,415 635.657,033	9.64	39	580.675,415 635.657,033	40	580.672,222 635.657,202	3.197
40	580.672,222 635.657,202	41	580.665,141 635.655,344	7.321	41	580.665,141 635.655,344	42	580.662,695 635.654,585	2.561	42	580.662,695 635.654,585	43	580.628,152 635.636,989	38.766
43	580.628,152 635.636,989	44	580.618,877 635.634,705	9.552	44	580.618,877 635.634,705	45	580.610,75 635.634,494	8.13	45	580.610,75 635.634,494	46	580.588,091 635.631,07	22.916
46	580.588,091 635.631,07	47	580.580,53 635.631,55	7.576	47	580.580,53 635.631,55	48	580.560,102 635.633,967	20.57	48	580.560,102 635.633,967	49	580.540,582 635.631,549	19.669
49	580.540,582 635.631,549	50	580.531,245 635.631,209	9.343	50	580.531,245 635.631,209	51	580.521,922 635.635,476	10.253	51	580.521,922 635.635,476	52	580.500,477 635.646,219	23.985
52	580.500,477 635.646,219	53	580.485,729 635.651,943	15.82	53	580.485,729 635.651,943	54	580.461,138 635.660,595	26.069	54	580.461,138 635.660,595	55	580.438,725 635.669,208	24.011
55	580.438,725 635.669,208	56	580.420,874 635.676,327	19.218	56	580.420,874 635.676,327	57	580.417,759 635.677,542	3.344	57	580.417,759 635.677,542	58	580.412,918 635.669,074	9.754
58	580.412,918 635.669,074	1	580.409,925 635.661,893	7.78										

** Lungimile segmentelor sunt determinate în planul de proiecție Stereo 70 și sunt rotunjite la 1 milimetru.

*** Distanța dintre puncte este formată din segmente cumulate ce sunt mai mici decât valoarea 1 milimetru.

**DATE DESPRE IMOBILUL NR. 2653**

Oficiul de Cadastru și Publicitate Imobiliară NEAMT
Biroul de Cadastru și Publicitate Imobiliară Targu-Neamt

A. Partea I. Descrierea imobilului

TEREN Necunoscut

Adresa: Loc. Dolhesti, Str David Creangă, Jud. Neamt, si extravilan UAT Pipirig

Nr. Crt	Nr cadastral Nr. topografic	Suprafața* (mp)	Observații / Referințe
A1		14.243	Sector cadastral:213 Teren neimpregmuit;

Construcții

Crt	Nr cadastral Nr. topografic	Adresa	Observații / Referințe
A1.1		Loc. Dolhesti, Str David Creangă, Jud. Neamt, si extravilan UAT Pipirig	Nr. niveluri:2; S. construita la sol:113 mp;
A1.2		Loc. Dolhesti, Str David Creangă, Jud. Neamt, si extravilan UAT Pipirig	Nr. niveluri:1; S. construita la sol:77 mp;
A1.3		Loc. Dolhesti, Str David Creangă, Jud. Neamt, si extravilan UAT Pipirig	Nr. niveluri:1; S. construita la sol:84 mp;

B. Partea II. Proprietari și acte

Inscrieri privitoare la dreptul de proprietate și alte drepturi reale		Referințe
/		
Act Normativ nr. 7, din 13/03/1996 emis de GUVERNUL ROMÂNIEI;		
B1	Inscrierea provizorie, drept de PROPRIETATE, dobandit prin Lege, cota actuala 1/1, cota initiala 1/1 1) COMUNA PIPIRIG , CIF:99999999999999, PROPRIETAR NEIDENTIFICAT	A1, A1.1, A1.2, A1.3

C. Partea III. SARCINI .

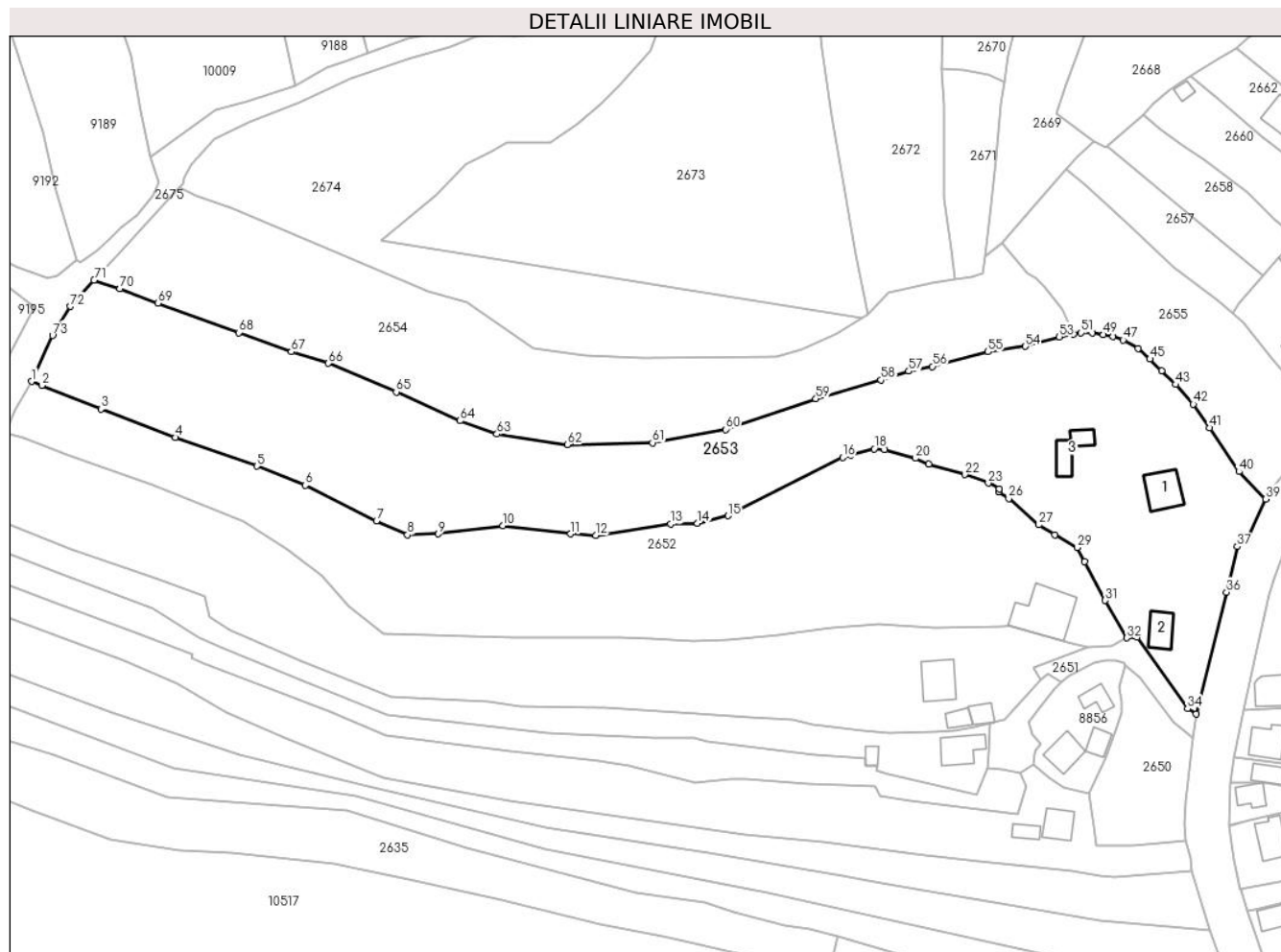
Inscrieri privind dezmembramintele dreptului de proprietate, drepturi reale de garanție și sarcini	Referințe
NU SUNT	

Anexa Nr. 1 La Partea I

Teren

Nr cadastral	Suprafața (mp)*	Observații / Referințe
	14.243	

* Suprafața este determinată în planul de proiecție Stereo 70.



Date referitoare la teren

Crt	Categorie folosință	Intravilan	Suprafața (mp)	Tarla	Parcelă	Nr. topo	Observații / Referințe
1	curți constructii	DA	1.259	-	-	-	
2	arabil	DA	753	-	-	-	
3	faneata	DA	850	-	-	-	
4	faneata	DA	4.369	-	-	-	
5	faneata	NU	7.012	-	-	-	

Date referitoare la construcții

Crt	Număr	Destinație construcție	Supraf. (mp)	Situație juridică	Observații / Referințe
A1.1		construcții de locuințe	113	Cu acte	Nr. niveluri:2; S. construita la sol:113 mp;
A1.2		construcții anexa	77	Cu acte	Nr. niveluri:1; S. construita la sol:77 mp;
A1.3		construcții anexa	84	Cu acte	Nr. niveluri:1; S. construita la sol:84 mp;

Lungime Segmente

1) Valorile lungimilor segmentelor sunt obținute din proiecție în plan.

Punct început	X / Y	Punct sfârșit	X / Y	Lungime segment
1	580.417,759 635.677,542	2	580.420,874 635.676,327	3.344
4	580.461,138 635.660,595	5	580.485,729 635.651,943	26.069
7	580.521,922 635.635,476	8	580.531,245 635.631,209	10.253
10	580.560,102 635.633,967	11	580.580,53 635.631,55	20.57
13	580.610,75 635.634,494	14	580.618,877 635.634,705	8.13
16	580.662,695 635.654,585	17	580.665,141 635.655,344	2.561
19	580.675,415 635.657,033	20	580.684,678 635.654,362	9.64
22	580.699,548 635.649,386	23	580.706,714 635.646,882	7.591
25	580.709,794 635.644,166	26	580.712,871 635.642,159	3.674
28	580.726,727 635.631,279	29	580.733,498 635.627,408	7.799
31	580.742,037 635.611,458	32	580.748,452 635.600,156	12.996
34	580.766,864 635.578,802	35	580.769,442 635.577,165	3.054
37	580.781,943 635.627,673	38	580.784,374 635.629,173	2.857
40	580.782,419 635.650,304	41	580.773,593 635.663,502	15.877
43	580.763,24 635.676,587	44	580.759,024 635.680,744	5.921
46	580.751,918 635.687,488	47	580.747,45 635.689,994	5.123
49	580.741,471 635.691,635	50	580.738,068 635.692,124	3.438
52	580.732,387 635.691,899	53	580.728,116 635.690,988	4.367
55	580.706,609 635.686,47	56	580.689,811 635.682,028	17.375
58	580.674,234 635.677,919	59	580.654,615 635.672,303	20.407
61	580.605,247 635.659,003	62	580.579,499 635.658,437	25.754
64	580.547,195 635.665,651	65	580.527,867 635.674,336	21.19
67	580.496,172 635.686,485	68	580.480,339 635.692,269	16.856
70	580.444,443 635.705,545	71	580.436,614 635.708,095	8.234
73	580.424,06 635.691,406	1	580.417,759 635.677,542	15.229

Punct început	X / Y	Punct sfârșit	X / Y	Lungime segment
2	580.420,874 635.676,327	3	580.438,725 635.669,208	19.218
5	580.485,729 635.651,943	6	580.500,477 635.646,219	15.82
8	580.531,245 635.631,209	9	580.540,582 635.631,549	9.343
11	580.580,53 635.631,55	12	580.588,091 635.631,07	7.576
14	580.618,877 635.634,705	15	580.628,152 635.636,989	9.552
17	580.665,141 635.655,344	18	580.672,222 635.657,202	7.321
20	580.684,678 635.654,362	21	580.688,645 635.652,522	4.373
23	580.706,714 635.646,882	24	580.710,044 635.645,151	3.753
26	580.712,871 635.642,159	27	580.721,962 635.634,255	12.047
29	580.733,498 635.627,408	30	580.735,815 635.623,131	4.864
32	580.748,452 635.600,156	33	580.751,647 635.600,351	3.201
35	580.769,442 635.577,165	36	580.778,63 635.613,95	37.915
38	580.784,374 635.629,173	39	580.790,484 635.642,058	14.26
41	580.773,593 635.663,502	42	580.768,617 635.670,701	8.751
44	580.759,024 635.680,744	45	580.755,537 635.684,305	4.984
47	580.747,45 635.689,994	48	580.744,358 635.691,095	3.282
50	580.738,068 635.692,124	51	580.734,709 635.692,173	3.359
53	580.728,116 635.690,988	54	580.717,934 635.688,083	10.588
56	580.689,811 635.682,028	57	580.682,656 635.680,605	7.295
59	580.654,615 635.672,303	60	580.627,37 635.663,023	28.782
62	580.579,499 635.658,437	63	580.558,276 635.661,638	21.463
65	580.527,867 635.674,336	66	580.507,407 635.683,02	22.227
68	580.480,339 635.692,269	69	580.455,939 635.701,106	25.951
71	580.436,614 635.708,095	72	580.429,486 635.700,132	10.687

Punct început	X / Y	Punct sfârșit	X / Y	Lungime segment
3	580.438,725 635.669,208	4	580.461,138 635.660,595	24.011
6	580.500,477 635.646,219	7	580.521,922 635.635,476	23.985
9	580.540,582 635.631,549	10	580.560,102 635.633,967	19.669
12	580.588,091 635.631,07	13	580.610,75 635.634,494	22.916
15	580.628,152 635.636,989	16	580.662,695 635.654,585	38.766
18	580.672,222 635.657,202	19	580.675,415 635.657,033	3.197
21	580.688,645 635.652,522	22	580.699,548 635.649,386	11.345
24	580.710,044 635.645,151	25	580.709,794 635.644,166	1.016
27	580.721,962 635.634,255	28	580.726,727 635.631,279	5.618
30	580.735,815 635.623,131	31	580.742,037 635.611,458	13.228
33	580.751,647 635.600,351	34	580.766,864 635.578,802	26.38
36	580.778,63 635.613,95	37	580.781,943 635.627,673	14.117
39	580.790,484 635.642,058	40	580.782,419 635.650,304	11.534
42	580.768,617 635.670,701	43	580.763,24 635.676,587	7.972
45	580.755,537 635.684,305	46	580.751,918 635.687,488	4.82
48	580.744,358 635.691,095	49	580.741,471 635.691,635	2.937
51	580.734,709 635.692,173	52	580.732,387 635.691,899	2.338
54	580.717,934 635.688,083	55	580.706,609 635.686,47	11.439
57	580.682,656 635.680,605	58	580.674,234 635.677,919	8.84
60	580.627,37 635.663,023	61	580.605,247 635.659,003	22.485
63	580.558,276 635.661,638	64	580.547,195 635.665,651	11.785
66	580.507,407 635.683,02	67	580.496,172 635.686,485	11.757
69	580.455,939 635.701,106	70	580.444,443 635.705,545	12.323
72	580.429,486 635.700,132	73	580.424,06 635.691,406	10.275

** Lungimile segmentelor sunt determinate în planul de proiecție Stereo 70 și sunt rotunjite la 1 milimetru.

*** Distanța dintre puncte este formată din segmente cumulate ce sunt mai mici decât valoarea 1 milimetru.

**DATE DESPRE IMOBILUL NR. 2654**

Oficiul de Cadastru și Publicitate Imobiliară NEAMT
Biroul de Cadastru și Publicitate Imobiliară Targu-Neamt

A. Partea I. Descrierea imobilului

TEREN Necunoscut

Adresa: Loc. Dolhesti, Jud. Neamt, si extravilan UAT Pipirig

Nr. Crt	Nr cadastral Nr. topografic	Suprafața* (mp)	Observații / Referințe
A1		7.897	Sector cadastral:213 Teren neimprejmuit;

B. Partea II. Proprietari și acte

Inscrieri privitoare la dreptul de proprietate și alte drepturi reale	Referințe
/	
Act Normativ nr. 7, din 13/03/1996 emis de GUVERNUL ROMÂNIEI;	
B1	Inscrierea provizorie, drept de PROPRIETATE, dobandit prin Lege, cota actuala 1/1, cota initiala 1/1
	1) COMUNA PIPIRIG, CIF:99999999999999, PROPRIETAR NEIDENTIFICAT

C. Partea III. SARCINI .

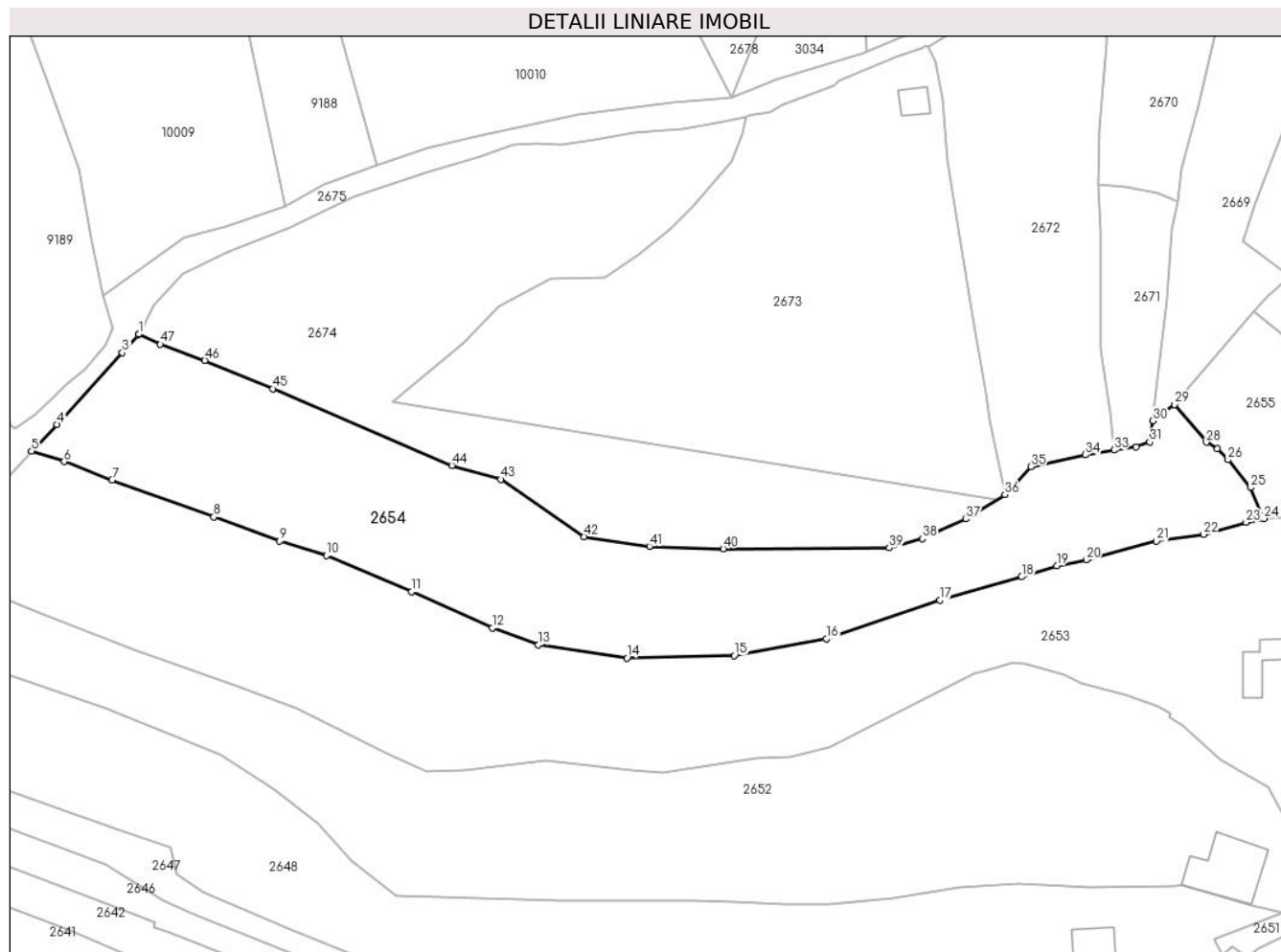
Inscrieri privind dezmembramintele dreptului de proprietate, drepturi reale de garanție și sarcini	Referințe
NU SUNT	

Anexa Nr. 1 La Partea I

Teren

Nr cadastral	Suprafața (mp)*	Observații / Referințe
	7.897	

* Suprafața este determinată în planul de proiecție Stereo 70.



Date referitoare la teren

Crt	Categorie folosință	Intravilan	Suprafața (mp)	Tarla	Parcelă	Nr. topo	Observații / Referințe
1	faneata	DA	2.259	-	-	-	
2	faneata	NU	5.638	-	-	-	

Lungime Segmente

1) Valorile lungimilor segmentelor sunt obținute din proiecție în plan.

Punct început	X / Y	Punct sfârșit	X / Y	Lungime segment	Punct început	X / Y	Punct sfârșit	X / Y	Lungime segment	Punct început	X / Y	Punct sfârșit	X / Y	Lungime segment
1	580.462,357 635.736,13	2	580.462,212 635.735,968	0.217	2	580.462,212 635.735,968	3	580.458,377 635.731,699	5.739	3	580.458,377 635.731,699	4	580.442,729 635.714,477	23.269
4	580.442,729 635.714,477	5	580.436,614 635.708,095	8.839	5	580.436,614 635.708,095	6	580.444,443 635.705,545	8.234	6	580.444,443 635.705,545	7	580.455,939 635.701,106	12.323
7	580.455,939 635.701,106	8	580.480,339 635.692,269	25.951	8	580.480,339 635.692,269	9	580.496,172 635.686,485	16.856	9	580.496,172 635.686,485	10	580.507,407 635.683,02	11.757
10	580.507,407 635.683,02	11	580.527,867 635.674,336	22.227	11	580.527,867 635.674,336	12	580.547,195 635.665,651	21.19	12	580.547,195 635.665,651	13	580.558,276 635.661,638	11.785
13	580.558,276 635.661,638	14	580.579,499 635.658,437	21.463	14	580.579,499 635.658,437	15	580.605,247 635.659,003	25.754	15	580.605,247 635.659,003	16	580.627,37 635.663,023	22.485

Punct început	X / Y	Punct sfârșit	X / Y	Lungime segment	Punct început	X / Y	Punct sfârșit	X / Y	Lungime segment	Punct început	X / Y	Punct sfârșit	X / Y	Lungime segment
16	580.627,37 635.663,023	17	580.654,615 635.672,303	28.782	17	580.654,615 635.672,303	18	580.674,234 635.677,919	20.407	18	580.674,234 635.677,919	19	580.682,656 635.680,605	8.84
19	580.682,656 635.680,605	20	580.689,811 635.682,028	7.295	20	580.689,811 635.682,028	21	580.706,609 635.686,47	17.375	21	580.706,609 635.686,47	22	580.717,934 635.688,083	11.439
22	580.717,934 635.688,083	23	580.728,116 635.690,988	10.588	23	580.728,116 635.690,988	24	580.732,387 635.691,899	4.367	24	580.732,387 635.691,899	25	580.729,25 635.699,347	8.082
25	580.729,25 635.699,347	26	580.723,789 635.706,004	8.61	26	580.723,789 635.706,004	27	580.721,237 635.708,618	3.653	27	580.721,237 635.708,618	28	580.718,61 635.710,21	3.072
28	580.718,61 635.710,21	29	580.710,973 635.719,263	11.844	29	580.710,973 635.719,263	30	580.705,777 635.715,339	6.511	30	580.705,777 635.715,339	31	580.705,008 635.710,243	5.154
31	580.705,008 635.710,243	32	580.701,717 635.709,063	3.496	32	580.701,717 635.709,063	33	580.696,483 635.708,328	5.285	33	580.696,483 635.708,328	34	580.689,525 635.707,169	7.054
34	580.689,525 635.707,169	35	580.676,443 635.704,35	13.382	35	580.676,443 635.704,35	36	580.670,24 635.697,646	9.134	36	580.670,24 635.697,646	37	580.660,909 635.691,787	11.018
37	580.660,909 635.691,787	38	580.650,396 635.687,084	11.517	38	580.650,396 635.687,084	39	580.642,533 635.684,841	8.177	39	580.642,533 635.684,841	40	580.602,613 635.684,673	39.92
40	580.602,613 635.684,673	41	580.584,937 635.685,262	17.686	41	580.584,937 635.685,262	42	580.569,287 635.687,554	15.817	42	580.569,287 635.687,554	43	580.549,262 635.701,291	24.284
43	580.549,262 635.701,291	44	580.537,472 635.704,669	12.264	44	580.537,472 635.704,669	45	580.494,474 635.723,046	46.76	45	580.494,474 635.723,046	46	580.478,183 635.729,842	17.652
46	580.478,183 635.729,842	47	580.467,508 635.733,683	11.345	47	580.467,508 635.733,683	1	580.462,357 635.736,13	5.703					

** Lungimile segmentelor sunt determinate în planul de proiecție Stereo 70 și sunt rotunjite la 1 milimetru.

*** Distanța dintre puncte este formată din segmente cumulate ce sunt mai mici decât valoarea 1 milimetru.

**DATE DESPRE IMOBILUL NR. 2655**

Oficiul de Cadastru și Publicitate Imobiliară NEAMT
Biroul de Cadastru și Publicitate Imobiliară Targu-Neamt

A. Partea I. Descrierea imobilului

TEREN Intravilan

Adresa: Loc. Dolhesti, Str David Creangă, Jud. Neamt

Nr. Crt	Nr cadastral Nr. topografic	Suprafața* (mp)	Observații / Referințe
A1		3.238	Sector cadastral:213 Teren neimpregmuit;

B. Partea II. Proprietari și acte

Inscrieri privitoare la dreptul de proprietate și alte drepturi reale		Referințe
/		
Act Normativ nr. 7, din 13/03/1996 emis de GUVERNUL ROMÂNIEI;		
B1	Inscrierea provizorie, drept de PROPRIETATE, dobandit prin Lege, cota actuala 1/1, cota initiala 1/1 1) COMUNA PIPIRIG, CIF:99999999999999, PROPRIETAR NEIDENTIFICAT	A1

C. Partea III. SARCINI .

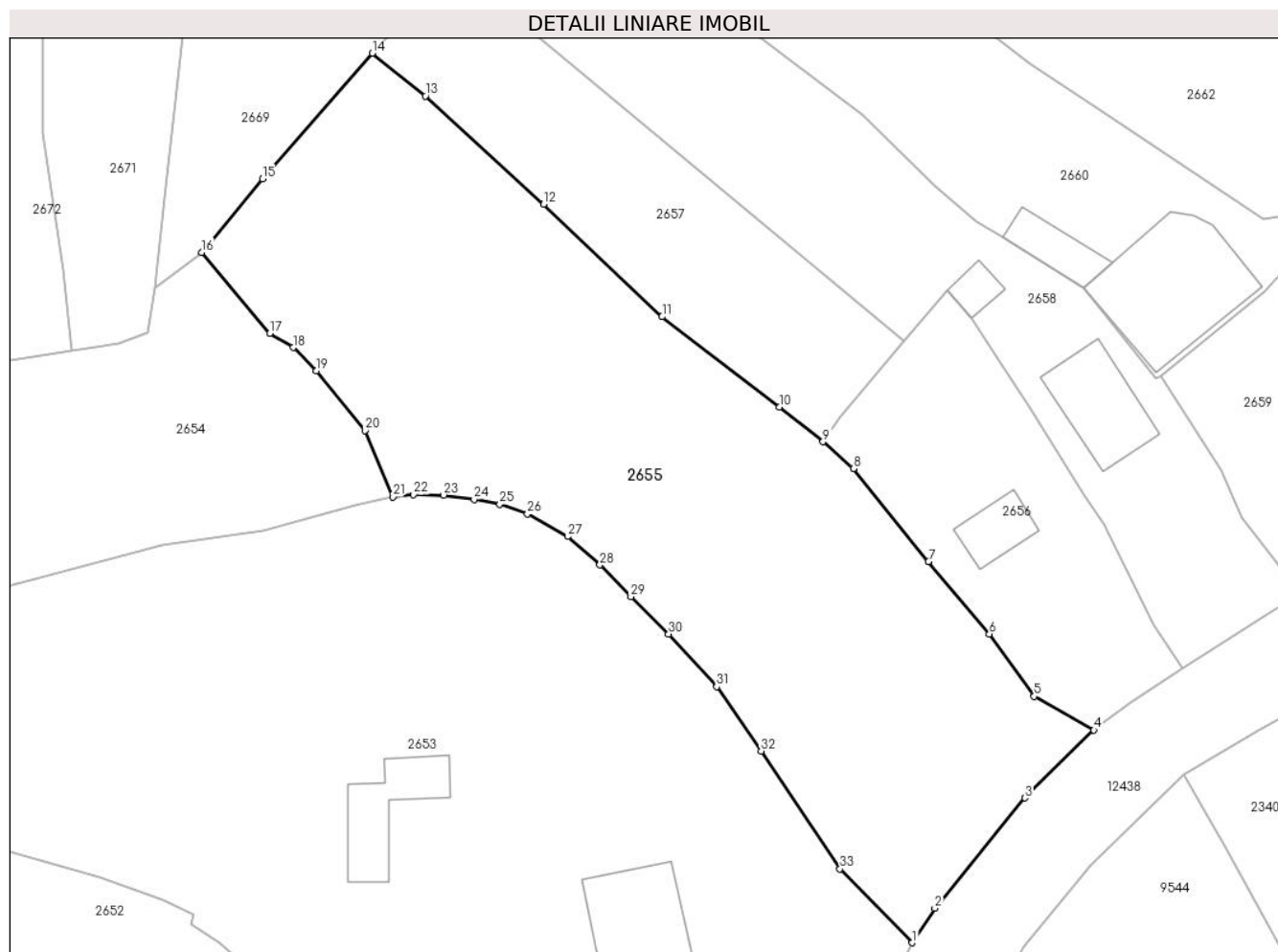
Inscrieri privind dezmembramintele dreptului de proprietate, drepturi reale de garanție și sarcini	Referințe
NU SUNT	

Anexa Nr. 1 La Partea I

Teren

Nr cadastral	Suprafața (mp)*	Observații / Referințe
	3.238	

* Suprafața este determinată în planul de proiecție Stereo 70.



Date referitoare la teren

Crt	Categorie folosință	Intravilan	Suprafața (mp)	Tarla	Parcelă	Nr. topo	Observații / Referințe
1	faneata	DA	3.238	-	-	-	

Lungime Segmente

1) Valorile lungimilor segmentelor sunt obținute din proiecție în plan.

Punct început	X / Y	Punct sfârșit	X / Y	Lungime segment (** (m)
1	580.790,484 635.642,058	2	580.793,017 635.645,935	4.631
3	580.803,098 635.658,255	4	580.810,813 635.665,855	10.83
5	580.804,143 635.669,609	6	580.799,126 635.676,581	8.589
7	580.792,32 635.684,697	8	580.783,912 635.695,059	13.344
9	580.780,51 635.698,072	10	580.775,643 635.701,983	6.244

Punct început	X / Y	Punct sfârșit	X / Y	Lungime segment (** (m)
2	580.793,017 635.645,935	3	580.803,098 635.658,255	15.919
4	580.810,813 635.665,855	5	580.804,143 635.669,609	7.654
6	580.799,126 635.676,581	7	580.792,32 635.684,697	10.592
8	580.783,912 635.695,059	9	580.780,51 635.698,072	4.544
10	580.775,643 635.701,983	11	580.762,5 635.712,058	16.56

Punct început	X / Y	Punct sfârșit	X / Y	Lungime segment (** (m)
11	580.762,5 635.712,058	12	580.749,268 635.724,626	18.249
13	580.736,014 635.736,728	14	580.730,067 635.741,522	7.639
15	580.717,819 635.727,47	16	580.710,973 635.719,263	10.687
17	580.718,61 635.710,21	18	580.721,237 635.708,618	3.072
19	580.723,789 635.706,004	20	580.729,25 635.699,347	8.61
21	580.732,387 635.691,899	22	580.734,709 635.692,173	2.338
23	580.738,068 635.692,124	24	580.741,471 635.691,635	3.438
25	580.744,358 635.691,095	26	580.747,45 635.689,994	3.282
27	580.751,918 635.687,488	28	580.755,537 635.684,305	4.82
29	580.759,024 635.680,744	30	580.763,24 635.676,587	5.921
31	580.768,617 635.670,701	32	580.773,593 635.663,502	8.751
33	580.782,419 635.650,304	1	580.790,484 635.642,058	11.534

Punct început	X / Y	Punct sfârșit	X / Y	Lungime segment (** (m)
12	580.749,268 635.724,626	13	580.736,014 635.736,728	17.948
14	580.730,067 635.741,522	15	580.717,819 635.727,47	18.641
16	580.710,973 635.719,263	17	580.718,61 635.710,21	11.844
18	580.721,237 635.708,618	19	580.723,789 635.706,004	3.653
20	580.729,25 635.699,347	21	580.732,387 635.691,899	8.082
22	580.734,709 635.692,173	23	580.738,068 635.692,124	3.359
24	580.741,471 635.691,635	25	580.744,358 635.691,095	2.937
26	580.747,45 635.689,994	27	580.751,918 635.687,488	5.123
28	580.755,537 635.684,305	29	580.759,024 635.680,744	4.984
30	580.763,24 635.676,587	31	580.768,617 635.670,701	7.972
32	580.773,593 635.663,502	33	580.782,419 635.650,304	15.877

** Lungimile segmentelor sunt determinate în planul de proiecție Stereo 70 și sunt rotunjite la 1 milimetru.

*** Distanța dintre puncte este formată din segmente cumulate ce sunt mai mici decât valoarea 1 milimetru.

**DATE DESPRE IMOBILUL NR. 2656**

Oficiul de Cadastru și Publicitate Imobiliară NEAMT
Biroul de Cadastru și Publicitate Imobiliară Targu-Neamt

A. Partea I. Descrierea imobilului

TEREN Intravilan

Adresa: Loc. Dolhesti, Str David Creangă, Jud. Neamt

Nr. Crt	Nr cadastral Nr. topografic	Suprafața* (mp)	Observații / Referințe
A1		847	Sector cadastral:213 Teren neimpregmuit;

Construcții

Crt	Nr cadastral Nr. topografic	Adresa	Observații / Referințe
A1.1		Loc. Dolhesti, Str David Creangă, Jud. Neamt	Nr. niveluri:1; S. construita la sol:43 mp;

B. Partea II. Proprietari și acte

Inscrieri privitoare la dreptul de proprietate și alte drepturi reale	Referințe
/	
Act Normativ nr. 7, din 13/03/1996 emis de GUVERNUL ROMÂNIEI;	
B1	A1, A1.1
Inscrierea provizorie, drept de PROPRIETATE, dobandit prin Lege, cota actuala 1/1, cota initiala 1/1 1) COMUNA PIPIRIG, CIF:99999999999999, PROPRIETAR NEIDENTIFICAT	

C. Partea III. SARCINI .

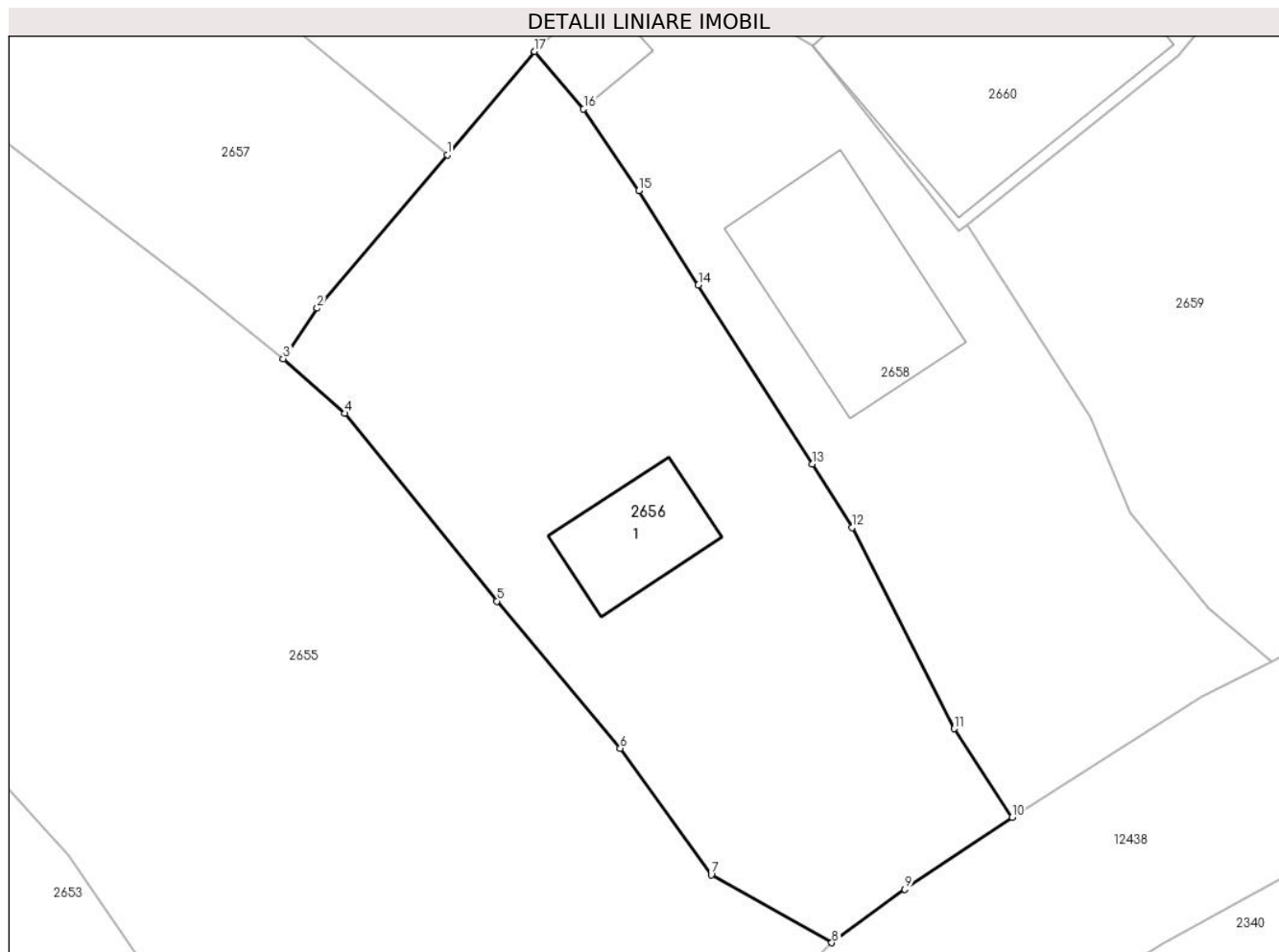
Inscrieri privind dezmembramintele dreptului de proprietate, drepturi reale de garanție și sarcini	Referințe
NU SUNT	

Anexa Nr. 1 La Partea I

Teren

Nr cadastral	Suprafața (mp)*	Observații / Referințe
	847	

* Suprafața este determinată în planul de proiecție Stereo 70.



Date referitoare la teren

Crt	Categorie folosință	Intravilan	Suprafața (mp)	Tarla	Parcelă	Nr. topo	Observații / Referințe
1	curti constructii	DA	580	-	-	-	
2	faneata	DA	267	-	-	-	

Date referitoare la construcții

Crt	Număr	Destinație construcție	Supraf. (mp)	Situație juridică	Observații / Referințe
A1.1		construcții de locuințe	43	Cu acte	Nr. niveluri:1; S. construita la sol:43 mp;

Lungime Segmente

1) Valorile lungimilor segmentelor sunt obținute din proiecție în plan.

Punct început	X / Y	Punct sfârșit	X / Y	Lungime segment (** (m)
1	580.789,566 635.709,322	2	580.782,391 635.700,857	11.097
2	580.782,391 635.700,857	3	580.780,51 635.698,072	3.361
3	580.780,51 635.698,072	4	580.783,912 635.695,059	4.544

Punct început	X / Y	Punct sfârșit	X / Y	Lungime segment (** (m)
4	580.783,912 635.695,059	5	580.792,32 635.684,697	13.344
5	580.792,32 635.684,697	6	580.799,126 635.676,581	10.592
6	580.799,126 635.676,581	7	580.804,143 635.669,609	8.589
7	580.804,143 635.669,609	8	580.810,813 635.665,855	7.654
8	580.810,813 635.665,855	9	580.814,847 635.668,795	4.992
9	580.814,847 635.668,795	10	580.820,768 635.672,775	7.134
10	580.820,768 635.672,775	11	580.817,571 635.677,661	5.839
11	580.817,571 635.677,661	12	580.811,926 635.688,764	12.456
12	580.811,926 635.688,764	13	580.809,729 635.692,256	4.126
13	580.809,729 635.692,256	14	580.803,439 635.702,133	11.71
14	580.803,439 635.702,133	15	580.800,149 635.707,337	6.157
15	580.800,149 635.707,337	16	580.797,1 635.711,856	5.451
16	580.797,1 635.711,856	17	580.794,397 635.715,021	4.162
17	580.794,397 635.715,021	1	580.789,566 635.709,322	7.471

** Lungimile segmentelor sunt determinate în planul de proiecție Stereo 70 și sunt rotunjite la 1 milimetru.

*** Distanța dintre puncte este formată din segmente cumulate ce sunt mai mici decât valoarea 1 milimetru.

**DATE DESPRE IMOBILUL NR. 2657**

Oficiul de Cadastru și Publicitate Imobiliară NEAMT
Biroul de Cadastru și Publicitate Imobiliară Targu-Neamt

A. Partea I. Descrierea imobilului

TEREN Intravilan

Adresa: Loc. Dolhesti, Jud. Neamt

Nr. Crt	Nr cadastral Nr. topografic	Suprafața* (mp)	Observații / Referințe
A1		933	Sector cadastral:213 Teren neimprejmuit;

B. Partea II. Proprietari și acte

Inscrieri privitoare la dreptul de proprietate și alte drepturi reale		Referințe
/		
Act Normativ nr. 7, din 13/03/1996 emis de GUVERNUL ROMÂNIEI;		
B1	Inscrierea provizorie, drept de PROPRIETATE, dobandit prin Lege, cota actuala 1/1, cota initiala 1/1	A1
1) COMUNA PIPIRIG, CIF:99999999999999, PROPRIETAR NEIDENTIFICAT		

C. Partea III. SARCINI .

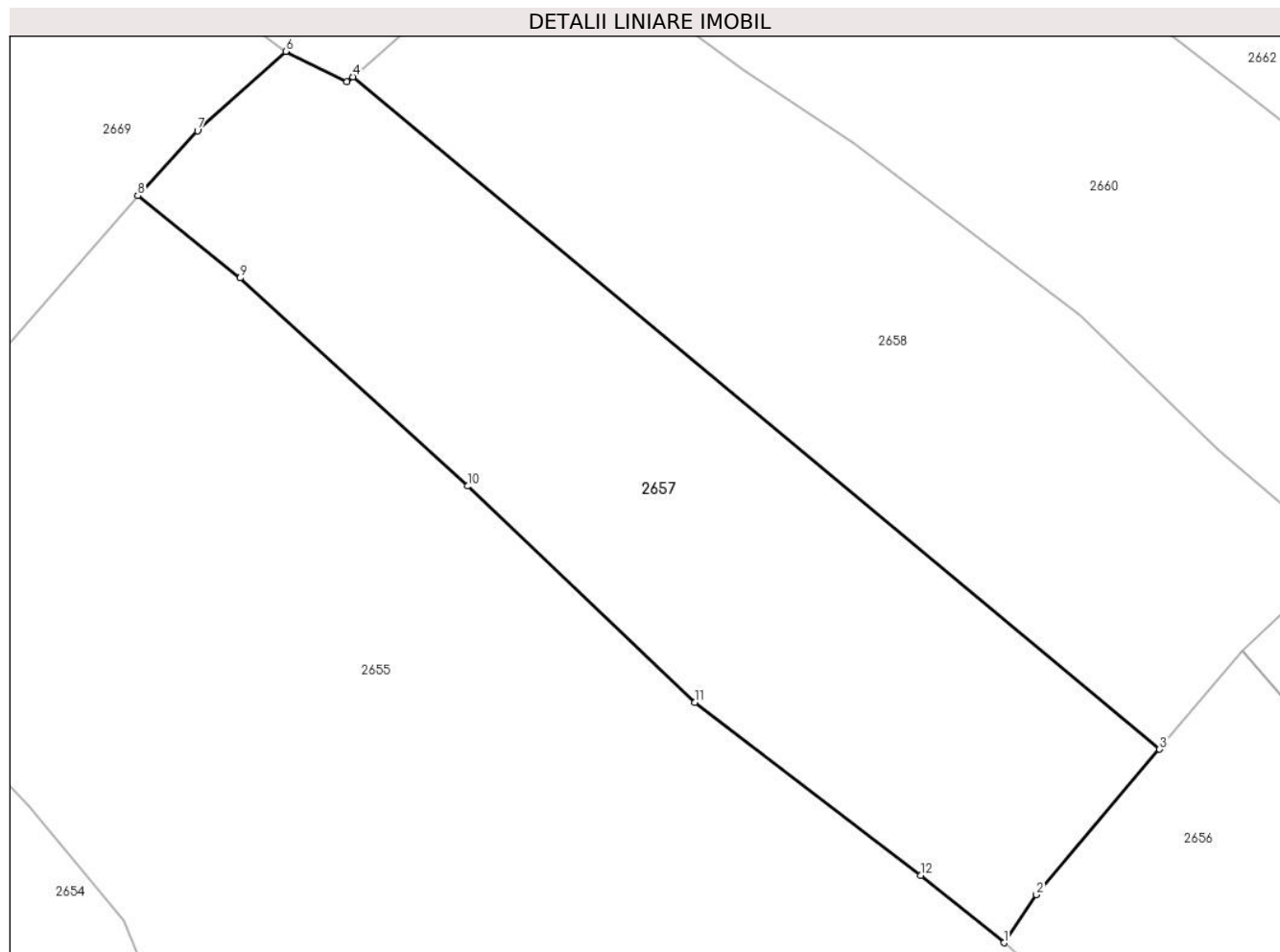
Inscrieri privind dezmembramintele dreptului de proprietate, drepturi reale de garanție și sarcini	Referințe
NU SUNT	

Anexa Nr. 1 La Partea I

Teren

Nr cadastral	Suprafața (mp)*	Observații / Referințe
	933	

* Suprafața este determinată în planul de proiecție Stereo 70.



Date referitoare la teren

Crt	Categorie folosință	Intravilan	Suprafața (mp)	Tarla	Parcelă	Nr. topo	Observații / Referințe
1	faneata	DA	933	-	-	-	

Lungime Segmente

1) Valorile lungimilor segmentelor sunt obținute din proiecție în plan.

Punct început	X / Y	Punct sfârșit	X / Y	Lungime segment (** (m)
1	580.780,51 635.698,072	2	580.782,391 635.700,857	3.361
2	580.782,391 635.700,857	3	580.789,566 635.709,322	11.097
3	580.789,566 635.709,322	4	580.742,584 635.748,431	61.13
4	580.742,584 635.748,431	5	580.742,24 635.748,127	0.459
5	580.742,24 635.748,127	6	580.738,68 635.749,908	3.981

Punct început	X / Y	Punct sfârșit	X / Y	Lungime segment (** (m)
6	580.738,68 635.749,908	7	580.733,549 635.745,295	6.9
7	580.733,549 635.745,295	8	580.730,067 635.741,522	5.134
8	580.730,067 635.741,522	9	580.736,014 635.736,728	7.639
9	580.736,014 635.736,728	10	580.749,268 635.724,626	17.948
10	580.749,268 635.724,626	11	580.762,5 635.712,058	18.249
11	580.762,5 635.712,058	12	580.775,643 635.701,983	16.56
12	580.775,643 635.701,983	1	580.780,51 635.698,072	6.244

** Lungimile segmentelor sunt determinate în planul de proiecție Stereo 70 și sunt rotunjite la 1 milimetru.

*** Distanța dintre puncte este formată din segmente cumulate ce sunt mai mici decât valoarea 1 milimetru.

**DATE DESPRE IMOBILUL NR. 2658**

Oficiul de Cadastru și Publicitate Imobiliară NEAMT
Biroul de Cadastru și Publicitate Imobiliară Targu-Neamt

A. Partea I. Descrierea imobilului

TEREN Intravilan

Adresa: Loc. Dolhesti, Str David Creangă, Jud. Neamt

Nr. Crt	Nr cadastral Nr. topografic	Suprafața* (mp)	Observații / Referințe
A1		1.620	Sector cadastral:213 Teren imprejmuit;

Construcții

Crt	Nr cadastral Nr. topografic	Adresa	Observații / Referințe
A1.1		Loc. Dolhesti, Str David Creangă, Jud. Neamt	Nr. niveluri:1; S. construita la sol:97 mp;
A1.2		Loc. Dolhesti, Str David Creangă, Jud. Neamt	Nr. niveluri:1; S. construita la sol:21 mp;

B. Partea II. Proprietari și acte

Inscrieri privitoare la dreptul de proprietate și alte drepturi reale		Referințe
/		
Act Administrativ nr. 9494, din 26/06/2023 emis de PRIMARIA COMUNEI PIPIRIG;		
B1	Inscrierea posesiei, drept de PROPRIETATE, dobandit prin Lege, cota actuala 1/1, cota initiala 1/1 1) URSU MARIA	A1
Act Administrativ nr. 17408, din 01/11/2023 emis de PRIMARIA COMUNEI PIPIRIG;		
B2	Intabulare, drept de PROPRIETATE, dobandit prin Lege, cota actuala 1/1, cota initiala 1/1 1) URSU MARIA	A1.1, A1.2

C. Partea III. SARCINI .

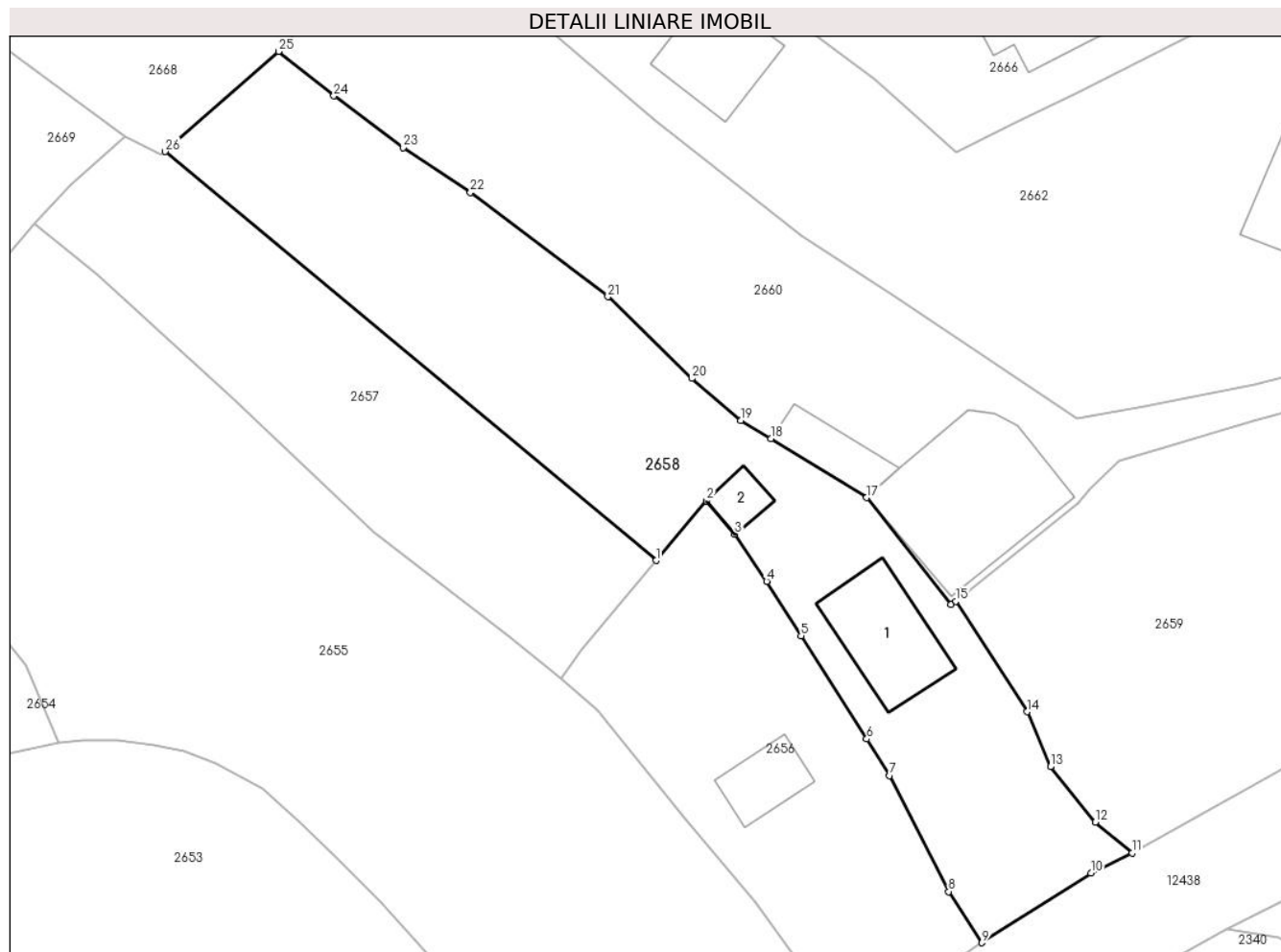
Inscrieri privind dezmembramintele dreptului de proprietate, drepturi reale de garanție și sarcini	Referințe
NU SUNT	

Anexa Nr. 1 La Partea I

Teren

Nr cadastral	Suprafața (mp)*	Observații / Referințe
	1.620	

* Suprafața este determinată în planul de proiecție Stereo 70.



Date referitoare la teren

Crt	Categorie folosință	Intravilan	Suprafața (mp)	Tarla	Parcelă	Nr. topo	Observații / Referințe
1	curți construcții	DA	415	-	-	-	
2	faneata	DA	272	-	-	-	
3	faneata	DA	933	-	-	-	

Date referitoare la construcții

Crt	Număr	Destinație construcție	Supraf. (mp)	Situație juridică	Observații / Referințe
A1.1		construcții de locuințe	97	Cu acte	Nr. niveluri:1; S. construita la sol:97 mp;
A1.2		construcții anexa	21	Cu acte	Nr. niveluri:1; S. construita la sol:21 mp;

Lungime Segmente

1) Valorile lungimilor segmentelor sunt obținute din proiecție în plan.

Punct început	X / Y	Punct sfârșit	X / Y	Lungime segment (** (m))	Punct început	X / Y	Punct sfârșit	X / Y	Lungime segment (** (m))
1	580.789,566 635.709,322	2	580.794,397 635.715,021	7.471	2	580.794,397 635.715,021	3	580.797,1 635.711,856	4.162

Punct început	X / Y	Punct sfârșit	X / Y	Lungime segment (** (m)
3	580.797,1 635.711,856	4	580.800,149 635.707,337	5.451
5	580.803,439 635.702,133	6	580.809,729 635.692,256	11.71
7	580.811,926 635.688,764	8	580.817,571 635.677,661	12.456
9	580.820,768 635.672,775	10	580.831,198 635.679,429	12.372
11	580.835,128 635.681,356	12	580.831,603 635.684,291	4.587
13	580.827,31 635.689,597	14	580.825,081 635.694,861	5.716
15	580.818,27 635.705,438	16	580.817,817 635.705,122	0.552
17	580.809,716 635.715,349	18	580.800,579 635.720,987	10.736
19	580.797,672 635.722,71	20	580.792,995 635.726,736	6.171
21	580.784,952 635.734,555	22	580.771,796 635.744,527	16.508
23	580.765,358 635.748,81	24	580.758,71 635.753,757	8.287
25	580.753,419 635.758,004	26	580.742,584 635.748,431	14.458

Punct început	X / Y	Punct sfârșit	X / Y	Lungime segment (** (m)
4	580.800,149 635.707,337	5	580.803,439 635.702,133	6.157
6	580.809,729 635.692,256	7	580.811,926 635.688,764	4.126
8	580.817,571 635.677,661	9	580.820,768 635.672,775	5.839
10	580.831,198 635.679,429	11	580.835,128 635.681,356	4.377
12	580.831,603 635.684,291	13	580.827,31 635.689,597	6.825
14	580.825,081 635.694,861	15	580.818,27 635.705,438	12.58
16	580.817,817 635.705,122	17	580.809,716 635.715,349	13.047
18	580.800,579 635.720,987	19	580.797,672 635.722,71	3.379
20	580.792,995 635.726,736	21	580.784,952 635.734,555	11.217
22	580.771,796 635.744,527	23	580.765,358 635.748,81	7.733
24	580.758,71 635.753,757	25	580.753,419 635.758,004	6.785
26	580.742,584 635.748,431	1	580.789,566 635.709,322	61.13

** Lungimile segmentelor sunt determinate în planul de proiecție Stereo 70 și sunt rotunjite la 1 milimetru.

*** Distanța dintre puncte este formată din segmente cumulate ce sunt mai mici decât valoarea 1 milimetru.

**DATE DESPRE IMOBILUL NR. 2659**

Oficiul de Cadastru și Publicitate Imobiliară NEAMT
Biroul de Cadastru și Publicitate Imobiliară Targu-Neamt

A. Partea I. Descrierea imobilului

TEREN Intravilan

Adresa: Loc. Dolhesti, Str David Creangă, Jud. Neamt

Nr. Crt	Nr cadastral Nr. topografic	Suprafața* (mp)	Observații / Referințe
A1		1.975	Sector cadastral:213 Teren neimpregmuit;

Construcții

Crt	Nr cadastral Nr. topografic	Adresa	Observații / Referințe
A1.1		Loc. Dolhesti, Str David Creangă, Jud. Neamt	Nr. niveluri:1; S. construita la sol:98 mp;
A1.2		Loc. Dolhesti, Str David Creangă, Jud. Neamt	Nr. niveluri:1; S. construita la sol:24 mp;
A1.3		Loc. Dolhesti, Str David Creangă, Jud. Neamt	Nr. niveluri:1; S. construita la sol:37 mp;
A1.4		Loc. Dolhesti, Str David Creangă, Jud. Neamt	Nr. niveluri:1; S. construita la sol:14 mp;

B. Partea II. Proprietari și acte

Inscrieri privitoare la dreptul de proprietate și alte drepturi reale	Referințe
/	
Act Normativ nr. 7, din 13/03/1996 emis de GUVERNUL ROMÂNIEI;	
B1	Inscrierea provizorie, drept de PROPRIETATE, dobandit prin Lege, cota actuala 1/1, cota initiala 1/1 1) COMUNA PIPIRIG, CIF:999999999999, PROPRIETAR NEIDENTIFICAT
	A1, A1.1, A1.2, A1.3, A1.4

C. Partea III. SARCINI .

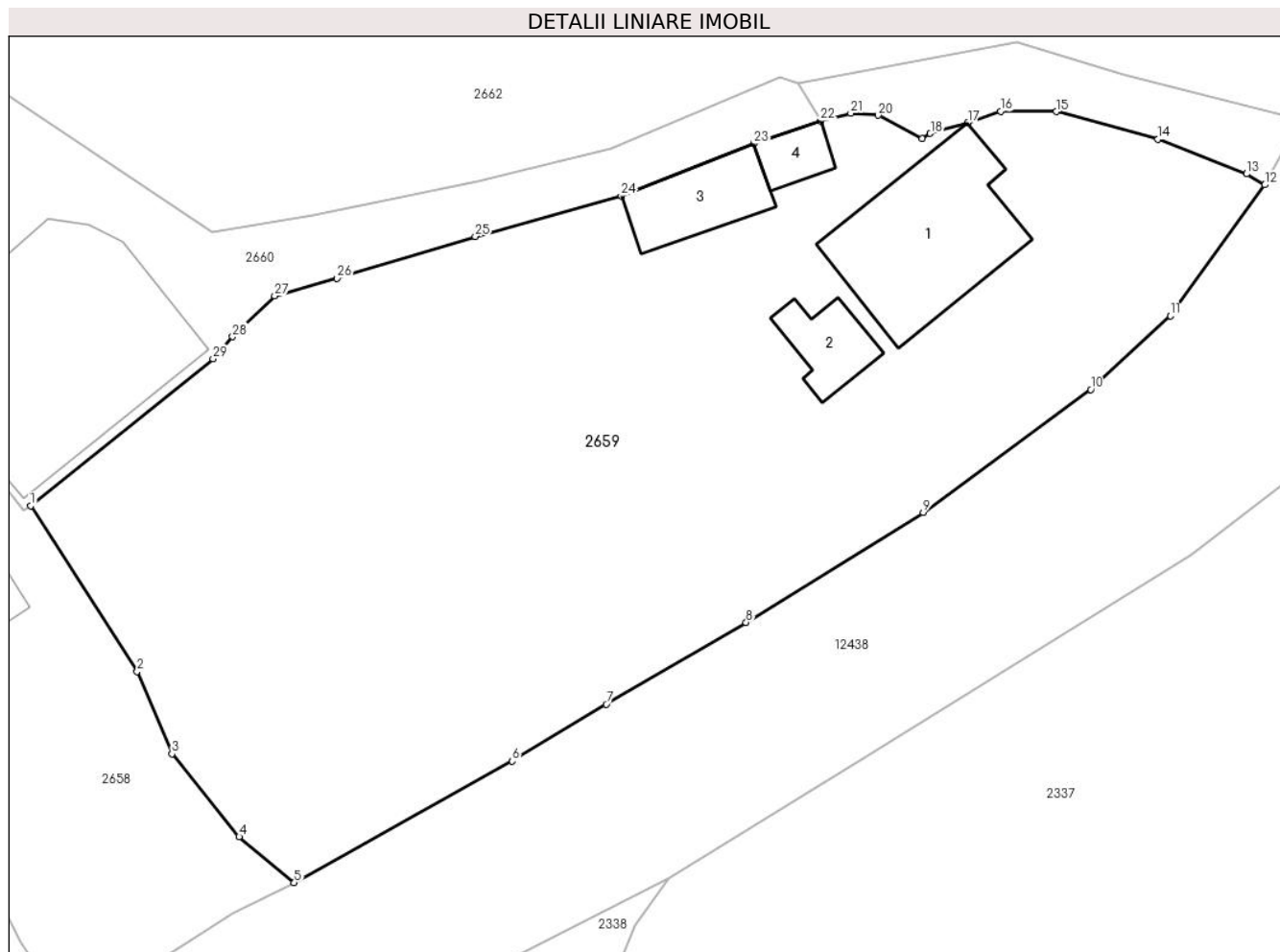
Inscrieri privind dezmembramintele dreptului de proprietate, drepturi reale de garanție și sarcini	Referințe
NU SUNT	

Anexa Nr. 1 La Partea I

Teren

Nr cadastral	Suprafața (mp)*	Observații / Referințe
	1.975	

* Suprafața este determinată în planul de proiecție Stereo 70.



Date referitoare la teren

Crt	Categorie folosință	Intravilan	Suprafața (mp)	Tarla	Parcelă	Nr. topo	Observații / Referințe
1	curți construcții	DA	451	-	-	-	
2	faneata	DA	1.524	-	-	-	

Date referitoare la construcții

Crt	Număr	Destinație construcție	Supraf. (mp)	Situație juridică	Observații / Referințe
A1.1		construcții de locuințe	98	Cu acte	Nr. niveluri:1; S. construita la sol:98 mp;
A1.2		construcții anexa	24	Cu acte	Nr. niveluri:1; S. construita la sol:24 mp;
A1.3		construcții anexa	37	Cu acte	Nr. niveluri:1; S. construita la sol:37 mp;
A1.4		construcții anexa	14	Cu acte	Nr. niveluri:1; S. construita la sol:14 mp;

Lungime Segmente

1) Valorile lungimilor segmentelor sunt obținute din proiecție în plan.

Punct început	X / Y	Punct sfârșit	X / Y	Lungime segment (** (m))
1	580.818,27 635.705,438	2	580.825,081 635.694,861	12.58

Punct început	X / Y	Punct sfârșit	X / Y	Lungime segment (** (m))
2	580.825,081 635.694,861	3	580.827,31 635.689,597	5.716

Punct început	X / Y	Punct sfârșit	X / Y	Lungime segment (** (m)
3	580.827,31 635.689,597	4	580.831,603 635.684,291	6.825
5	580.835,128 635.681,356	6	580.849,07 635.689,134	15.965
7	580.855,083 635.692,772	8	580.864,026 635.697,989	10.353
9	580.875,364 635.705,013	10	580.886,069 635.712,872	13.28
11	580.891,157 635.717,588	12	580.897,203 635.725,94	10.311
13	580.896,041 635.726,645	14	580.890,371 635.728,853	6.085
15	580.883,881 635.730,627	16	580.880,301 635.730,637	3.58
17	580.878,211 635.729,917	18	580.875,81 635.729,226	2.498
19	580.875,291 635.728,898	20	580.872,483 635.730,384	3.177
21	580.870,723 635.730,519	22	580.868,79 635.730,03	1.994
23	580.864,536 635.728,569	24	580.856,046 635.725,237	9.12
25	580.846,706 635.722,646	26	580.837,868 635.719,985	9.23
27	580.833,88 635.718,852	28	580.831,18 635.716,248	3.751
29	580.829,936 635.714,826	1	580.818,27 635.705,438	14.974

Punct început	X / Y	Punct sfârșit	X / Y	Lungime segment (** (m)
4	580.831,603 635.684,291	5	580.835,128 635.681,356	4.587
6	580.849,07 635.689,134	7	580.855,083 635.692,772	7.028
8	580.864,026 635.697,989	9	580.875,364 635.705,013	13.337
10	580.886,069 635.712,872	11	580.891,157 635.717,588	6.937
12	580.897,203 635.725,94	13	580.896,041 635.726,645	1.359
14	580.890,371 635.728,853	15	580.883,881 635.730,627	6.728
16	580.880,301 635.730,637	17	580.878,211 635.729,917	2.211
18	580.875,81 635.729,226	19	580.875,291 635.728,898	0.614
20	580.872,483 635.730,384	21	580.870,723 635.730,519	1.765
22	580.868,79 635.730,03	23	580.864,536 635.728,569	4.498
24	580.856,046 635.725,237	25	580.846,706 635.722,646	9.693
26	580.837,868 635.719,985	27	580.833,88 635.718,852	4.146
28	580.831,18 635.716,248	29	580.829,936 635.714,826	1.889

** Lungimile segmentelor sunt determinate în planul de proiecție Stereo 70 și sunt rotunjite la 1 milimetru.

*** Distanța dintre puncte este formată din segmente cumulate ce sunt mai mici decât valoarea 1 milimetru.

**DATE DESPRE IMOBILUL NR. 2660**

Oficiul de Cadastru și Publicitate Imobiliară NEAMT
Biroul de Cadastru și Publicitate Imobiliară Targu-Neamt

A. Partea I. Descrierea imobilului

TEREN Intravilan

Adresa: Loc. Dolhesti, Str David Creangă, Jud. Neamt

Nr. Crt	Nr cadastral Nr. topografic	Suprafața* (mp)	Observații / Referințe
A1		1.624	Sector cadastral:213 Teren imprejmuit;

Construcții

Crt	Nr cadastral Nr. topografic	Adresa	Observații / Referințe
A1.1		Loc. Dolhesti, Str David Creangă, Jud. Neamt	Nr. niveluri:1; S. construita la sol:192 mp;
A1.2		Loc. Dolhesti, Str David Creangă, Jud. Neamt	Nr. niveluri:1; S. construita la sol:45 mp;
A1.3		Loc. Dolhesti, Str David Creangă, Jud. Neamt	Nr. niveluri:1; S. construita la sol:21 mp;

B. Partea II. Proprietari și acte

Inscrieri privitoare la dreptul de proprietate și alte drepturi reale		Referințe
/		
Act Administrativ nr. 9495, din 21/06/2023 emis de PRIMARIA COMUNEI PIPIRIG;		
B1	Inscrierea posesiei, drept de PROPRIETATE, dobandit prin Lege, cota actuala 1/1, cota initiala 1/1 1) BISTRICEANU MARIA	A1
Act Administrativ nr. 17408, din 01/11/2023 emis de PRIMARIA COMUNEI PIPIRIG;		
B2	Intabulare, drept de PROPRIETATE, dobandit prin Lege, cota actuala 1/1, cota initiala 1/1 1) BISTRICEANU MARIA	A1.1, A1.2, A1.3

C. Partea III. SARCINI .

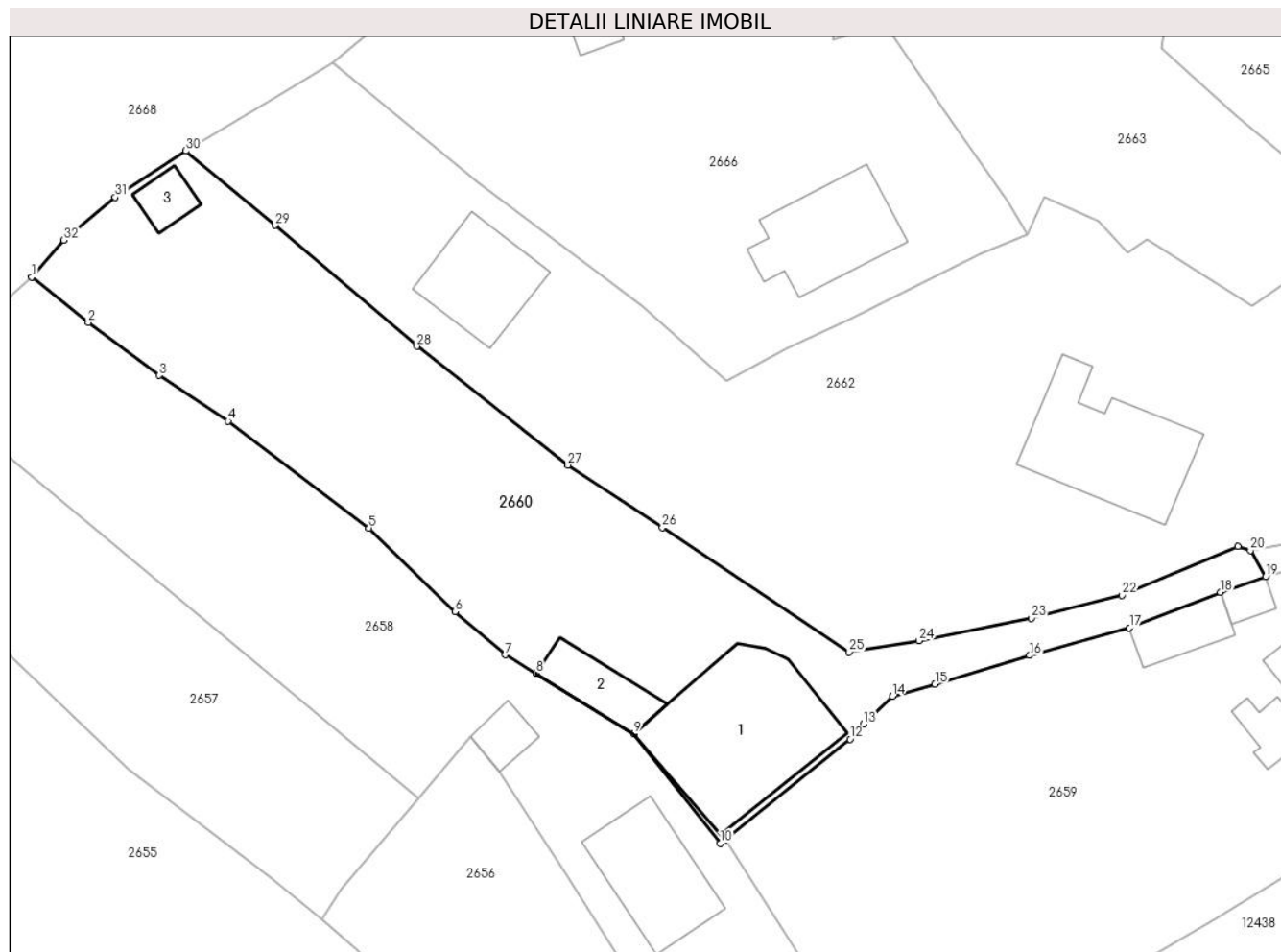
Inscrieri privind dezmembramintele dreptului de proprietate, drepturi reale de garanție și sarcini	Referințe
NU SUNT	

Anexa Nr. 1 La Partea I

Teren

Nr cadastral	Suprafața (mp)*	Observații / Referințe
	1.624	

* Suprafața este determinată în planul de proiecție Stereo 70.



Date referitoare la teren

Crt	Categorie folosință	Intravilan	Suprafața (mp)	Tarla	Parcelă	Nr. topo	Observații / Referințe
1	curți construcții	DA	463	-	-	-	
2	drum	DA	138	-	-	-	
3	arabil	DA	1.022	-	-	-	

Date referitoare la construcții

Crt	Număr	Destinație construcție	Supraf. (mp)	Situație juridică	Observații / Referințe
A1.1		construcții de locuințe	192	Cu acte	Nr. niveluri:1; S. construita la sol:192 mp;
A1.2		construcții anexa	45	Cu acte	Nr. niveluri:1; S. construita la sol:45 mp;
A1.3		construcții anexa	21	Cu acte	Nr. niveluri:1; S. construita la sol:21 mp;

Lungime Segmente

1) Valorile lungimilor segmentelor sunt obținute din proiecție în plan.

Punct început	X / Y	Punct sfârșit	X / Y	Lungime segment (** (m))
1	580.753,419 635.758,004	2	580.758,71 635.753,757	6.785

Punct început	X / Y	Punct sfârșit	X / Y	Lungime segment (** (m))
2	580.758,71 635.753,757	3	580.765,358 635.748,81	8.287

Punct început	X / Y	Punct sfârșit	X / Y	Lungime segment (** (m))
3	580.765,358 635.748,81	4	580.771,796 635.744,527	7.733
5	580.784,952 635.734,555	6	580.792,995 635.726,736	11.217
7	580.797,672 635.722,71	8	580.800,579 635.720,987	3.379
9	580.809,716 635.715,349	10	580.817,817 635.705,122	13.047
11	580.818,27 635.705,438	12	580.829,936 635.714,826	14.974
13	580.831,18 635.716,248	14	580.833,88 635.718,852	3.751
15	580.837,868 635.719,985	16	580.846,706 635.722,646	9.23
17	580.856,046 635.725,237	18	580.864,536 635.728,569	9.12
19	580.868,79 635.730,03	20	580.867,362 635.732,462	2.82
21	580.866,165 635.732,825	22	580.855,363 635.728,273	11.722
23	580.846,896 635.726,135	24	580.836,37 635.724,024	10.736
25	580.829,852 635.722,961	26	580.812,373 635.734,606	21.003
27	580.803,543 635.740,433	28	580.789,426 635.751,522	17.951
29	580.776,168 635.762,817	30	580.767,846 635.769,771	10.845
31	580.761,231 635.765,445	32	580.756,435 635.761,429	6.255

Punct început	X / Y	Punct sfârșit	X / Y	Lungime segment (** (m))
4	580.771,796 635.744,527	5	580.784,952 635.734,555	16.508
6	580.792,995 635.726,736	7	580.797,672 635.722,71	6.171
8	580.800,579 635.720,987	9	580.809,716 635.715,349	10.736
10	580.817,817 635.705,122	11	580.818,27 635.705,438	0.552
12	580.829,936 635.714,826	13	580.831,18 635.716,248	1.889
14	580.833,88 635.718,852	15	580.837,868 635.719,985	4.146
16	580.846,706 635.722,646	17	580.856,046 635.725,237	9.693
18	580.864,536 635.728,569	19	580.868,79 635.730,03	4.498
20	580.867,362 635.732,462	21	580.866,165 635.732,825	1.251
22	580.855,363 635.728,273	23	580.846,896 635.726,135	8.733
24	580.836,37 635.724,024	25	580.829,852 635.722,961	6.604
26	580.812,373 635.734,606	27	580.803,543 635.740,433	10.579
28	580.789,426 635.751,522	29	580.776,168 635.762,817	17.417
30	580.767,846 635.769,771	31	580.761,231 635.765,445	7.904
32	580.756,435 635.761,429	1	580.753,419 635.758,004	4.564

** Lungimile segmentelor sunt determinate în planul de proiecție Stereo 70 și sunt rotunjite la 1 milimetru.

*** Distanța dintre puncte este formată din segmente cumulate ce sunt mai mici decât valoarea 1 milimetru.

**DATE DESPRE IMOBILUL NR. 2661**

Oficiul de Cadastru și Publicitate Imobiliară NEAMT
Biroul de Cadastru și Publicitate Imobiliară Targu-Neamt

A. Partea I. Descrierea imobilului

TEREN Intravilan

Adresa: Loc. Dolhesti, Str David Creangă, Jud. Neamt

Nr. Crt	Nr cadastral Nr. topografic	Suprafața* (mp)	Observații / Referințe
A1		118	Sector cadastral:213 Teren neimpregmuit;

B. Partea II. Proprietari și acte

Inscrieri privitoare la dreptul de proprietate și alte drepturi reale	Referințe
/	
Act Normativ nr. 7, din 13/03/1996 emis de GUVERNUL ROMÂNIEI;	
B1	Inscrierea provizorie, drept de PROPRIETATE, dobandit prin Lege, cota actuala 1/1, cota initiala 1/1
	1) COMUNA PIPIRIG, CIF:99999999999999, PROPRIETAR NEIDENTIFICAT

C. Partea III. SARCINI .

Inscrieri privind dezmembramintele dreptului de proprietate, drepturi reale de garanție și sarcini	Referințe
NU SUNT	

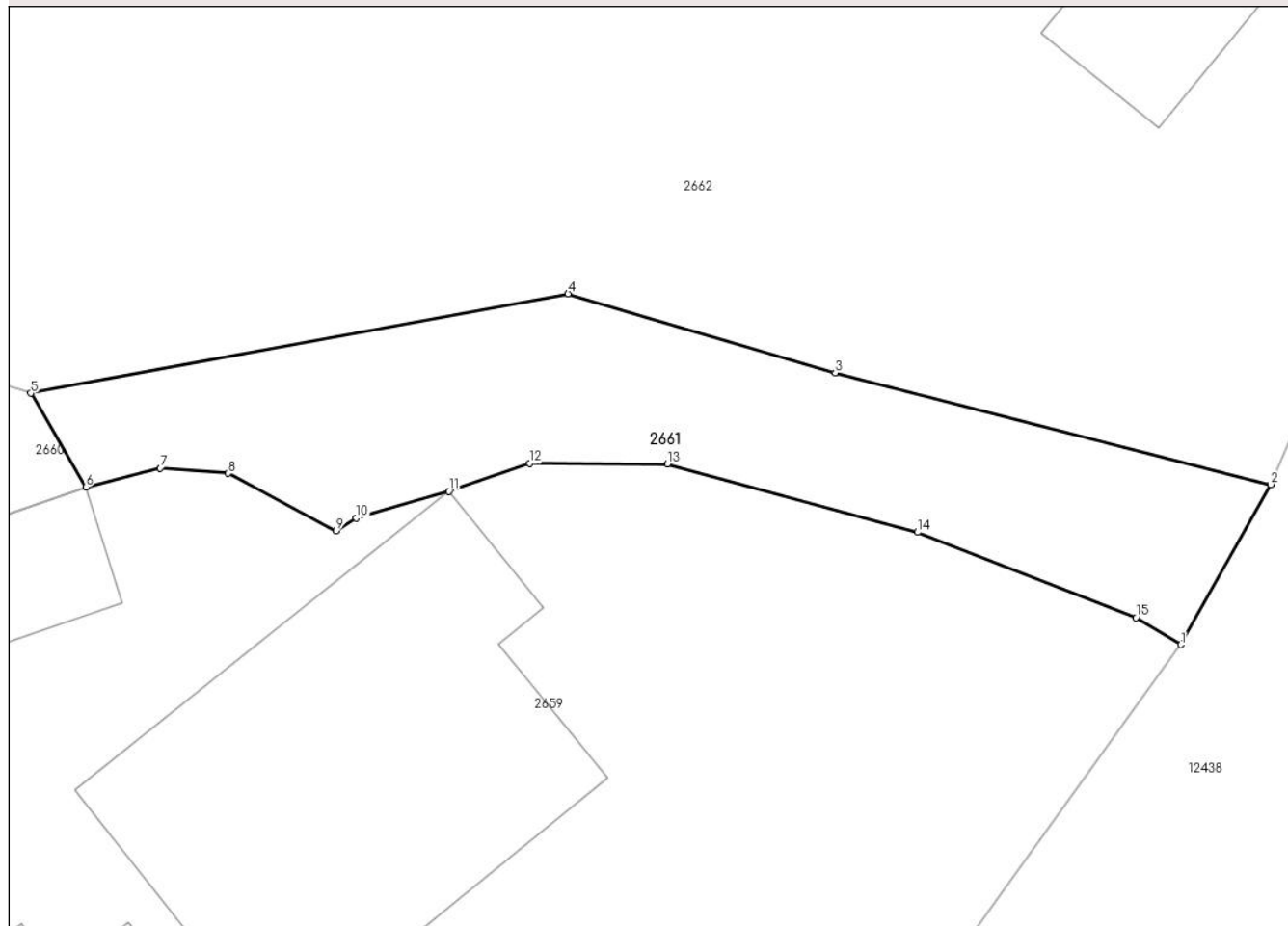
Anexa Nr. 1 La Partea I

Teren

Nr cadastral	Suprafața (mp)*	Observații / Referințe
	118	

* Suprafața este determinată în planul de proiecție Stereo 70.

DETALII LINIARE IMOBIL



Date referitoare la teren

Crt	Categorie folosință	Intravilan	Suprafața (mp)	Tarla	Parcelă	Nr. topo	Observații / Referințe
1	drum	DA	118	-	-	-	

Lungime Segmente

1) Valorile lungimilor segmentelor sunt obținute din proiecție în plan.

Punct început	X / Y	Punct sfârșit	X / Y	Lungime segment (** (m)
1	580.897,203 635.725,94	2	580.899,538 635.730,092	4.764
2	580.899,538 635.730,092	3	580.888,238 635.732,993	11.666
3	580.888,238 635.732,993	4	580.881,307 635.735,039	7.227
4	580.881,307 635.735,039	5	580.867,362 635.732,462	14.181
5	580.867,362 635.732,462	6	580.868,79 635.730,03	2.82

Punct început	X / Y	Punct sfârșit	X / Y	Lungime segment (** (m)
6	580.868,79 635.730,03	7	580.870,723 635.730,519	1.994
7	580.870,723 635.730,519	8	580.872,483 635.730,384	1.765
8	580.872,483 635.730,384	9	580.875,291 635.728,898	3.177
9	580.875,291 635.728,898	10	580.875,81 635.729,226	0.614
10	580.875,81 635.729,226	11	580.878,211 635.729,917	2.498
11	580.878,211 635.729,917	12	580.880,301 635.730,637	2.211
12	580.880,301 635.730,637	13	580.883,881 635.730,627	3.58
13	580.883,881 635.730,627	14	580.890,371 635.728,853	6.728
14	580.890,371 635.728,853	15	580.896,041 635.726,645	6.085
15	580.896,041 635.726,645	1	580.897,203 635.725,94	1.359

** Lungimile segmentelor sunt determinate în planul de proiecție Stereo 70 și sunt rotunjite la 1 milimetru.

*** Distanța dintre puncte este formată din segmente cumulate ce sunt mai mici decât valoarea 1 milimetru.

**DATE DESPRE IMOBILUL NR. 2662**

Oficiul de Cadastru și Publicitate Imobiliară NEAMT
Biroul de Cadastru și Publicitate Imobiliară Targu-Neamt

A. Partea I. Descrierea imobilului

TEREN Intravilan

Adresa: Loc. Dolhesti, Str David Creangă, Jud. Neamt

Nr. Crt	Nr cadastral Nr. topografic	Suprafața* (mp)	Observații / Referințe
A1		3.171	Sector cadastral:213 Teren neimpregmuit;

B. Partea II. Proprietari și acte

Inscrieri privitoare la dreptul de proprietate și alte drepturi reale		Referințe
/		
Act Administrativ nr. 11693, din 18/07/2023 emis de PRIMARIA COMUNEI PIPIRIG;		
B1	Inscrierea posesiei, drept de PROPRIETATE, dobandit prin Lege, cota actuala 1/1, cota initiala 1/1 1) DOCHIȚA ALEXANDRU 2) DOCHIȚA VARVARA	A1
Act Administrativ nr. 17408, din 01/11/2023 emis de PRIMARIA COMUNEI PIPIRIG;		
B2	Intabulare, drept de PROPRIETATE, dobandit prin Lege, cota actuala 1/1, cota initiala 1/1 1) DOCHIȚA ALEXANDRU 2) DOCHIȚA VARVARA	A1.1, A1.2, A1.3

C. Partea III. SARCINI .

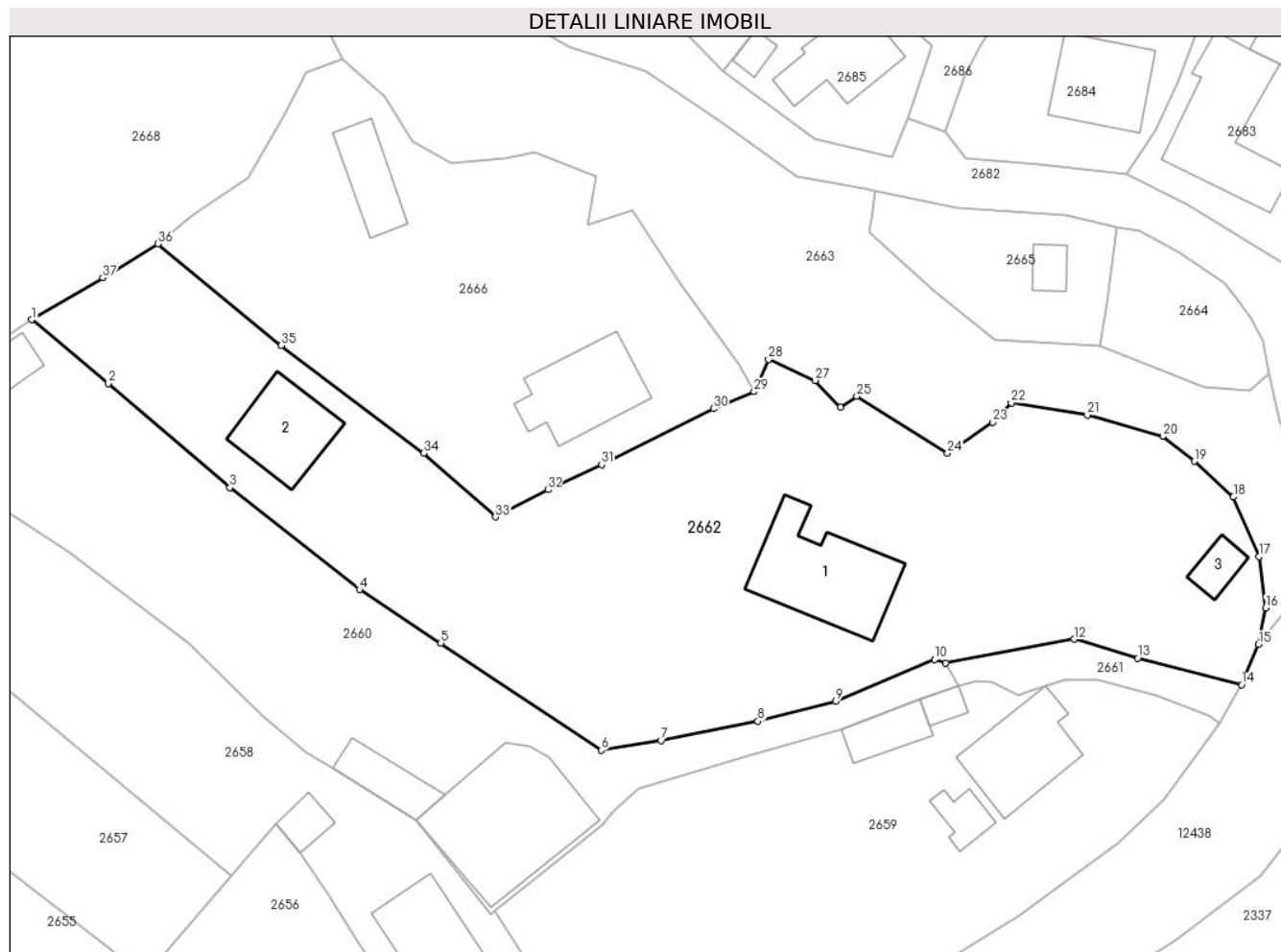
Inscrieri privind dezmembramintele dreptului de proprietate, drepturi reale de garanție și sarcini	Referințe
NU SUNT	

Anexa Nr. 1 La Partea I

Teren

Nr cadastral	Suprafața (mp)*	Observații / Referințe
	3.171	

* Suprafața este determinată în planul de proiecție Stereo 70.



Date referitoare la teren

Crt	Categorie folosință	Intravilan	Suprafața (mp)	Tarla	Parcelă	Nr. topo	Observații / Referințe
1	curți constructii	DA	153	-	-	-	
1	curți constructii	DA	782	-	-	-	
3	faneata	DA	2.235	-	-	-	

Date referitoare la construcții

Crt	Număr	Destinație construcție	Supraf. (mp)	Situație juridică	Observații / Referințe
A1.1		necunoscut	138	Fara acte	Nr. niveluri:1; S. construita la sol:138 mp;
A1.2		necunoscut	84	Fara acte	Nr. niveluri:1; S. construita la sol:84 mp;
A1.3		necunoscut	23	Fara acte	Nr. niveluri:1; S. construita la sol:23 mp;

Lungime Segmente

1) Valorile lungimilor segmentelor sunt obținute din proiecție în plan.

Punct început	X / Y	Punct sfârșit	X / Y	Lungime segment (** (m)	Punct început	X / Y	Punct sfârșit	X / Y	Lungime segment (** (m)
---------------	-------	---------------	-------	-------------------------	---------------	-------	---------------	-------	-------------------------

Punct început	X / Y	Punct sfârșit	X / Y	Lungime segment (** (m)
1	580.767,846 635.769,771	2	580.776,168 635.762,817	10.845
3	580.789,426 635.751,522	4	580.803,543 635.740,433	17.951
5	580.812,373 635.734,606	6	580.829,852 635.722,961	21.003
7	580.836,37 635.724,024	8	580.846,896 635.726,135	10.736
9	580.855,363 635.728,273	10	580.866,165 635.732,825	11.722
11	580.867,362 635.732,462	12	580.881,307 635.735,039	14.181
13	580.888,238 635.732,993	14	580.899,538 635.730,092	11.666
15	580.901,393 635.734,473	16	580.902,182 635.738,436	4.041
17	580.901,431 635.744,03	18	580.898,652 635.750,512	7.053
19	580.894,396 635.754,382	20	580.890,977 635.757,088	4.36
21	580.882,753 635.759,406	22	580.874,484 635.760,733	8.375
23	580.872,428 635.758,647	24	580.867,536 635.755,27	5.944
25	580.857,666 635.761,472	26	580.855,895 635.760,268	2.142
27	580.853,139 635.763,178	28	580.848,069 635.765,449	5.555
29	580.846,49 635.761,954	30	580.842,054 635.760,11	4.804
31	580.829,896 635.754,015	32	580.824,035 635.751,288	6.464
33	580.818,342 635.748,322	34	580.810,507 635.755,26	10.465
35	580.795,026 635.766,966	36	580.781,599 635.778,024	17.394
37	580.775,574 635.774,363	1	580.767,846 635.769,771	8.989

Punct început	X / Y	Punct sfârșit	X / Y	Lungime segment (** (m)
2	580.776,168 635.762,817	3	580.789,426 635.751,522	17.417
4	580.803,543 635.740,433	5	580.812,373 635.734,606	10.579
6	580.829,852 635.722,961	7	580.836,37 635.724,024	6.604
8	580.846,896 635.726,135	9	580.855,363 635.728,273	8.733
10	580.866,165 635.732,825	11	580.867,362 635.732,462	1.251
12	580.881,307 635.735,039	13	580.888,238 635.732,993	7.227
14	580.899,538 635.730,092	15	580.901,393 635.734,473	4.758
16	580.902,182 635.738,436	17	580.901,431 635.744,03	5.644
18	580.898,652 635.750,512	19	580.894,396 635.754,382	5.752
20	580.890,977 635.757,088	21	580.882,753 635.759,406	8.544
22	580.874,484 635.760,733	23	580.872,428 635.758,647	2.929
24	580.867,536 635.755,27	25	580.857,666 635.761,472	11.657
26	580.855,895 635.760,268	27	580.853,139 635.763,178	4.008
28	580.848,069 635.765,449	29	580.846,49 635.761,954	3.835
30	580.842,054 635.760,11	31	580.829,896 635.754,015	13.6
32	580.824,035 635.751,288	33	580.818,342 635.748,322	6.419
34	580.810,507 635.755,26	35	580.795,026 635.766,966	19.409
36	580.781,599 635.778,024	37	580.775,574 635.774,363	7.05

** Lungimile segmentelor sunt determinate în planul de proiecție Stereo 70 și sunt rotunjite la 1 milimetru.

*** Distanța dintre puncte este formată din segmente cumulate ce sunt mai mici decât valoarea 1 milimetru.

**DATE DESPRE IMOBILUL NR. 2666**

Oficiul de Cadastru și Publicitate Imobiliară NEAMT
Biroul de Cadastru și Publicitate Imobiliară Targu-Neamt

A. Partea I. Descrierea imobilului

TEREN Intravilan

Adresa: Loc. Dolhesti, Str Crengenilor, Jud. Neamt

Nr. Crt	Nr cadastral Nr. topografic	Suprafața* (mp)	Observații / Referințe
A1		1.612	Sector cadastral:213 Teren imprejmuit;

Construcții

Crt	Nr cadastral Nr. topografic	Adresa	Observații / Referințe
A1.1		Loc. Dolhesti, Str Crengenilor, Jud. Neamt	Nr. niveluri:1; S. construita la sol:101 mp;
A1.2		Loc. Dolhesti, Str Crengenilor, Jud. Neamt	Nr. niveluri:1; S. construita la sol:54 mp;

B. Partea II. Proprietari și acte

Inscrieri privitoare la dreptul de proprietate și alte drepturi reale		Referințe
/		
Act Administrativ nr. 9496, din 21/06/2023 emis de PRIMARIA COMUNEI PIPIRIG;		
B1	Inscrierea posesiei, drept de PROPRIETATE, dobandit prin Lege, cota actuala 1/1, cota initiala 1/1 1) DAVID IOAN 2) DAVID MARIA	A1
Act Administrativ nr. 17408, din 01/11/2023 emis de PRIMARIA COMUNEI PIPIRIG;		
B2	Intabulare, drept de PROPRIETATE, dobandit prin Lege, cota actuala 1/1, cota initiala 1/1 1) DAVID IOAN 2) DAVID MARIA	A1.1, A1.2

C. Partea III. SARCINI .

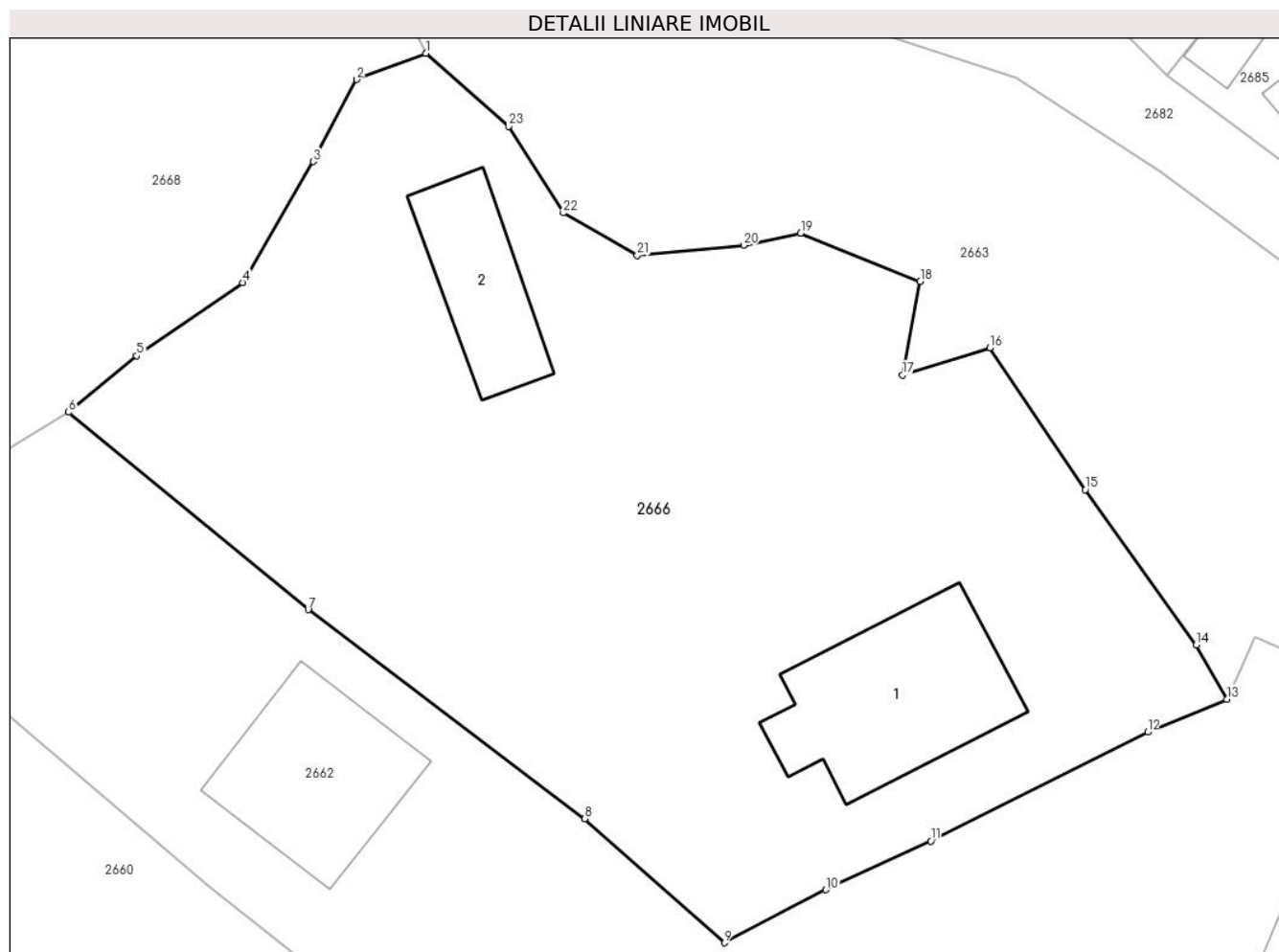
Inscrieri privind dezmembramintele dreptului de proprietate, drepturi reale de garanție și sarcini	Referințe
NU SUNT	

Anexa Nr. 1 La Partea I

Teren

Nr cadastral	Suprafața (mp)*	Observații / Referințe
	1.612	

* Suprafața este determinată în planul de proiecție Stereo 70.



Date referitoare la teren

Crt	Categorie folosință	Intravilan	Suprafața (mp)	Tarla	Parcelă	Nr. topo	Observații / Referințe
1	curți construcții	DA	918	-	-	-	
2	arabil	DA	694	-	-	-	

Date referitoare la construcții

Crt	Număr	Destinație construcție	Supraf. (mp)	Situație juridică	Observații / Referințe
A1.1		construcții de locuințe	101	Cu acte	Nr. niveluri:1; S. construită la sol:101 mp;
A1.2		construcții anexa	54	Cu acte	Nr. niveluri:1; S. construită la sol:54 mp;

Lungime Segmente

1) Valorile lungimilor segmentelor sunt obținute din proiecție în plan.

Punct început	X / Y	Punct sfârșit	X / Y	Lungime segment (** (m)
1	580.801,616 635.798,112	2	580.797,73 635.796,638	4.156
3	580.795,321 635.792,045	4	580.791,359 635.785,278	7.842

Punct început	X / Y	Punct sfârșit	X / Y	Lungime segment (** (m)
2	580.797,73 635.796,638	3	580.795,321 635.792,045	5.186
4	580.791,359 635.785,278	5	580.785,425 635.781,18	7.212

Punct început	X / Y	Punct sfârșit	X / Y	Lungime segment (** (m)
5	580.785,425 635.781,18	6	580.781,599 635.778,024	4.96
7	580.795,026 635.766,966	8	580.810,507 635.755,26	19.409
9	580.818,342 635.748,322	10	580.824,035 635.751,288	6.419
11	580.829,896 635.754,015	12	580.842,054 635.760,11	13.6
13	580.846,49 635.761,954	14	580.844,758 635.764,992	3.497
15	580.838,553 635.773,686	16	580.833,21 635.781,611	9.558
17	580.828,323 635.780,109	18	580.829,31 635.785,347	5.33
19	580.822,62 635.788,047	20	580.819,421 635.787,364	3.271
21	580.813,458 635.786,795	22	580.809,318 635.789,17	4.773
23	580.806,25 635.794,012	1	580.801,616 635.798,112	6.187

Punct început	X / Y	Punct sfârșit	X / Y	Lungime segment (** (m)
6	580.781,599 635.778,024	7	580.795,026 635.766,966	17.394
8	580.810,507 635.755,26	9	580.818,342 635.748,322	10.465
10	580.824,035 635.751,288	11	580.829,896 635.754,015	6.464
12	580.842,054 635.760,11	13	580.846,49 635.761,954	4.804
14	580.844,758 635.764,992	15	580.838,553 635.773,686	10.681
16	580.833,21 635.781,611	17	580.828,323 635.780,109	5.113
18	580.829,31 635.785,347	19	580.822,62 635.788,047	7.214
20	580.819,421 635.787,364	21	580.813,458 635.786,795	5.99
22	580.809,318 635.789,17	23	580.806,25 635.794,012	5.732

** Lungimile segmentelor sunt determinate în planul de proiecție Stereo 70 și sunt rotunjite la 1 milimetru.

*** Distanța dintre puncte este formată din segmente cumulate ce sunt mai mici decât valoarea 1 milimetru.

**DATE DESPRE IMOBILUL NR. 2668**

Oficiul de Cadastru și Publicitate Imobiliară NEAMT
Biroul de Cadastru și Publicitate Imobiliară Targu-Neamt

A. Partea I. Descrierea imobilului

TEREN Intravilan

Adresa: Loc. Dolhesti, Str Crengenilor, Jud. Neamt

Nr. Crt	Nr cadastral Nr. topografic	Suprafața* (mp)	Observații / Referințe
A1		2.855	Sector cadastral:213 Teren imprejmuit;

B. Partea II. Proprietari și acte

Inscrieri privitoare la dreptul de proprietate și alte drepturi reale		Referințe
/		
Act Administrativ nr. 11693, din 18/07/2023 emis de PRIMARIA COMUNEI PIPIRIG;		
B1	Inscrierea posesiei, drept de PROPRIETATE, dobandit prin Lege, cota actuala 1/1, cota initiala 1/1 1) COMAN VIRGINIA	A1

C. Partea III. SARCINI .

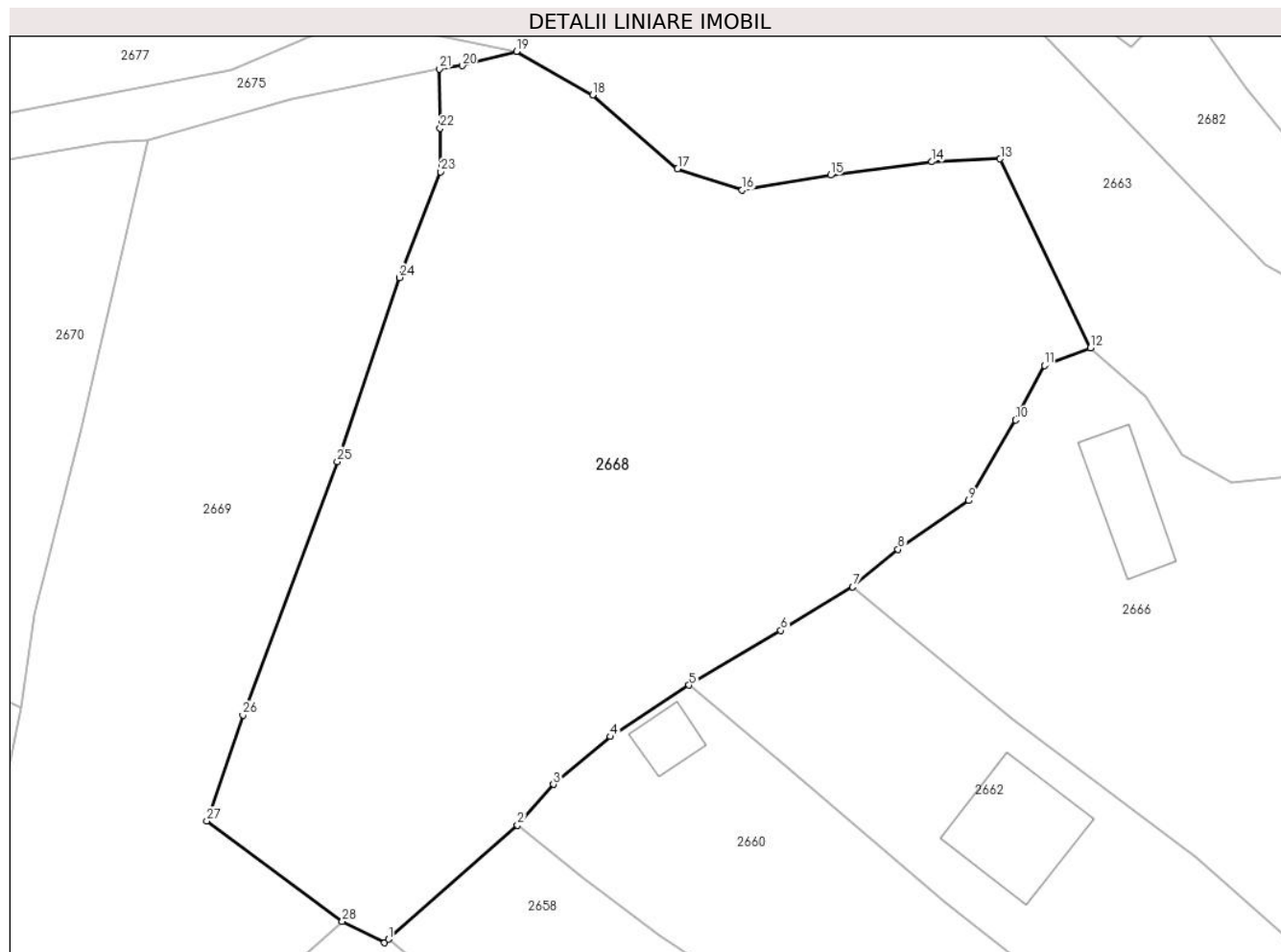
Inscrieri privind dezmembramintele dreptului de proprietate, drepturi reale de garanție și sarcini	Referințe
NU SUNT	

Anexa Nr. 1 La Partea I

Teren

Nr cadastral	Suprafața (mp)*	Observații / Referințe
	2.855	

* Suprafața este determinată în planul de proiecție Stereo 70.



Date referitoare la teren

Crt	Categorie folosință	Intravilan	Suprafața (mp)	Tarla	Parcelă	Nr. topo	Observații / Referințe
1	faneata	DA	2.855	-	-	-	

Lungime Segmente

1) Valorile lungimilor segmentelor sunt obținute din proiecție în plan.

Punct început	X / Y	Punct sfârșit	X / Y	Lungime segment (** (m)
1	580.742,584 635.748,431	2	580.753,419 635.758,004	14.458
3	580.756,435 635.761,429	4	580.761,231 635.765,445	6.255
5	580.767,846 635.769,771	6	580.775,574 635.774,363	8.989
7	580.781,599 635.778,024	8	580.785,425 635.781,18	4.96
9	580.791,359 635.785,278	10	580.795,321 635.792,045	7.842

Punct început	X / Y	Punct sfârșit	X / Y	Lungime segment (** (m)
2	580.753,419 635.758,004	3	580.756,435 635.761,429	4.564
4	580.761,231 635.765,445	5	580.767,846 635.769,771	7.904
6	580.775,574 635.774,363	7	580.781,599 635.778,024	7.05
8	580.785,425 635.781,18	9	580.791,359 635.785,278	7.212
10	580.795,321 635.792,045	11	580.797,73 635.796,638	5.186

Punct început	X / Y	Punct sfârșit	X / Y	Lungime segment (** (m)
11	580.797,73 635.796,638	12	580.801,616 635.798,112	4.156
13	580.794,01 635.813,989	14	580.788,279 635.813,747	5.736
15	580.779,744 635.812,624	16	580.772,31 635.811,372	7.539
17	580.766,88 635.813,155	18	580.759,724 635.819,351	9.466
19	580.753,338 635.823,018	20	580.748,764 635.821,82	4.728
21	580.746,832 635.821,542	22	580.746,9 635.816,575	4.967
23	580.746,95 635.812,898	24	580.743,496 635.804,016	9.53
25	580.738,258 635.788,568	26	580.730,304 635.767,269	22.736
27	580.727,281 635.758,35	28	580.738,68 635.749,908	14.185
29	580.742,24 635.748,127	1	580.742,584 635.748,431	0.459

Punct început	X / Y	Punct sfârșit	X / Y	Lungime segment (** (m)
12	580.801,616 635.798,112	13	580.794,01 635.813,989	17.605
14	580.788,279 635.813,747	15	580.779,744 635.812,624	8.609
16	580.772,31 635.811,372	17	580.766,88 635.813,155	5.715
18	580.759,724 635.819,351	19	580.753,338 635.823,018	7.364
20	580.748,764 635.821,82	21	580.746,832 635.821,542	1.952
22	580.746,9 635.816,575	23	580.746,95 635.812,898	3.677
24	580.743,496 635.804,016	25	580.738,258 635.788,568	16.312
26	580.730,304 635.767,269	27	580.727,281 635.758,35	9.417
28	580.738,68 635.749,908	29	580.742,24 635.748,127	3.981

** Lungimile segmentelor sunt determinate în planul de proiecție Stereo 70 și sunt rotunjite la 1 milimetru.

*** Distanța dintre puncte este formată din segmente cumulate ce sunt mai mici decât valoarea 1 milimetru.

**DATE DESPRE IMOBILUL NR. 2669**

Oficiul de Cadastru și Publicitate Imobiliară NEAMT
Biroul de Cadastru și Publicitate Imobiliară Targu-Neamt

A. Partea I. Descrierea imobilului

TEREN Intravilan

Adresa: Loc. Dolhesti, Jud. Neamt

Nr. Crt	Nr cadastral Nr. topografic	Suprafața* (mp)	Observații / Referințe
A1	52705	Din acte: 2.007 Masurata: 2.026	Sector cadastral:213 Teren imprejmuit;

B. Partea II. Proprietari și acte

Inscrieri privitoare la dreptul de proprietate și alte drepturi reale	Referințe	
7784 / 18/03/2019		
Act Notarial nr. 701 - act de partaj bunuri comune, din 15/03/2019 emis de NP David Daniela (act notarial nr 14 - incheiere de completare din 29.03.2019, emis de NP DAVID DANIELA);		
B9	Se înscrie stabilirea cotelor părți ce revin fiecărui soț, după cum urmează : David Ioan cota de 1/2 și David Maria - cota de 1/2	A1
B10	Intabulare, drept de PROPRIETATE, cu titlu de drept de partaj, dobandit prin Conventie, cota actuala 1/1, cota initiala 1/1 1) DAVID IOAN	A1
B11	Se noteaza patrimoniul de afectatiune 1) INTREPRINDEREA INDIVIDUALĂ DAVID A ION, CIF:25109420	A1

C. Partea III. SARCINI .

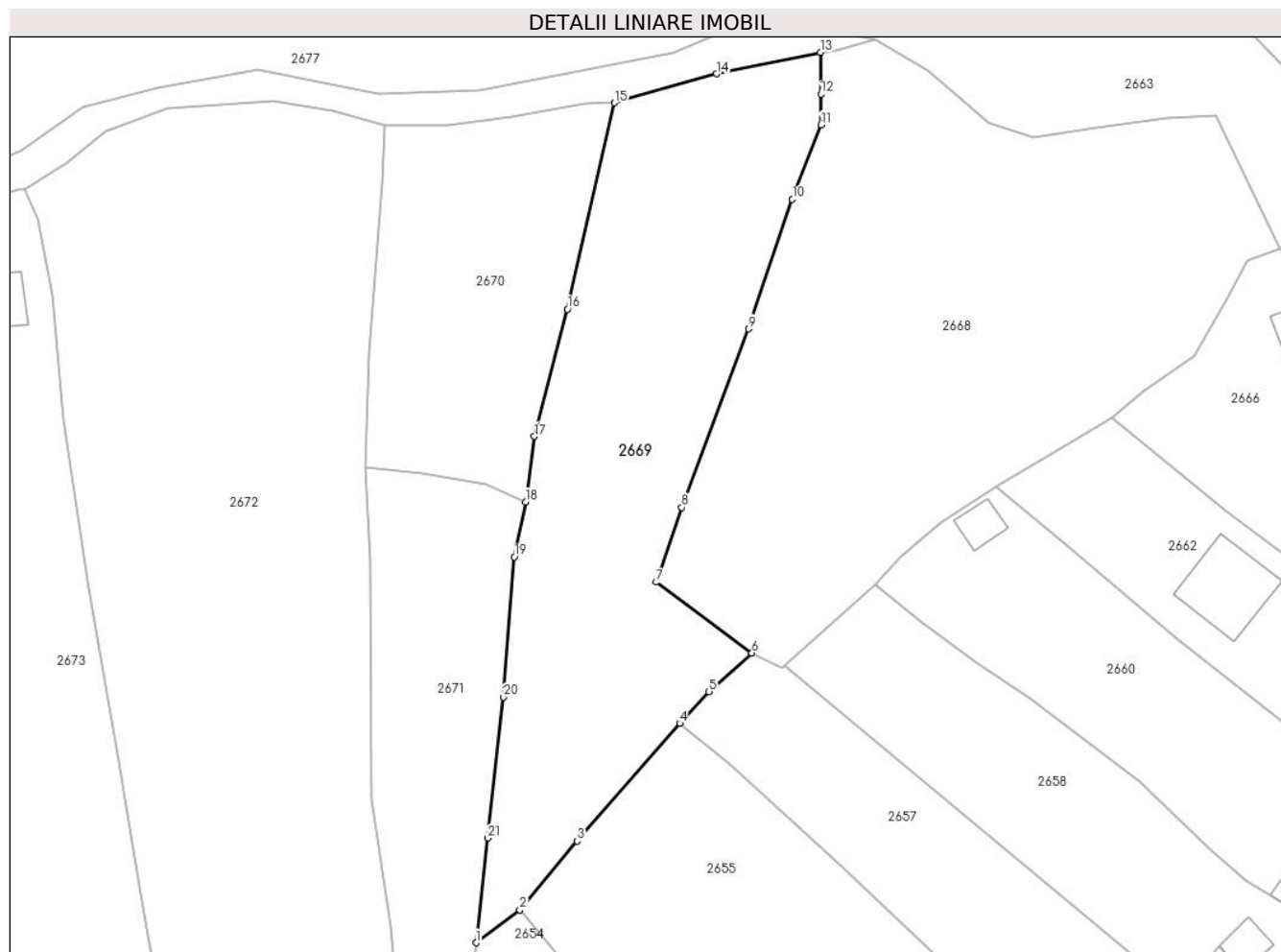
Inscrieri privind dezmembramintele dreptului de proprietate, drepturi reale de garanție și sarcini	Referințe
NU SUNT	

Anexa Nr. 1 La Partea I

Teren

Nr cadastral	Suprafața (mp)*	Observații / Referințe
52705	Din acte: 2.007 Masurata: 2.026	

* Suprafața este determinată în planul de proiecție Stereo 70.



Date referitoare la teren

Crt	Categorie folosință	Intra vilan	Suprafața (mp)	Tarla	Parcelă	Nr. topo	Observații / Referințe
1	faneata	DA	2.026	-	-	-	

Lungime Segmente

1) Valorile lungimilor segmentelor sunt obținute din proiecție în plan.

Punct început	X / Y	Punct sfârșit	X / Y	Lungime segment (** (m)	Punct început	X / Y	Punct sfârșit	X / Y	Lungime segment (** (m)
1	580.705,777 635.715,339	2	580.710,973 635.719,263	6.511	2	580.710,973 635.719,263	3	580.717,819 635.727,47	10.687
3	580.717,819 635.727,47	4	580.730,067 635.741,522	18.641	4	580.730,067 635.741,522	5	580.733,549 635.745,295	5.134
5	580.733,549 635.745,295	6	580.738,68 635.749,908	6.9	6	580.738,68 635.749,908	7	580.727,281 635.758,35	14.185
7	580.727,281 635.758,35	8	580.730,304 635.767,269	9.417	8	580.730,304 635.767,269	9	580.738,258 635.788,568	22.736
9	580.738,258 635.788,568	10	580.743,496 635.804,016	16.312	10	580.743,496 635.804,016	11	580.746,95 635.812,898	9.53

Punct început	X / Y	Punct sfârșit	X / Y	Lungime segment (** (m)
11	580.746,95 635.812,898	12	580.746,9 635.816,575	3.677
13	580.746,832 635.821,542	14	580.734,465 635.818,982	12.629
15	580.722,283 635.815,513	16	580.716,679 635.790,923	25.22
17	580.712,739 635.775,743	18	580.711,688 635.767,903	7.91
19	580.710,339 635.761,347	20	580.709,041 635.744,63	16.767
21	580.707,149 635.727,825	1	580.705,777 635.715,339	12.561

Punct început	X / Y	Punct sfârșit	X / Y	Lungime segment (** (m)
12	580.746,9 635.816,575	13	580.746,832 635.821,542	4.967
14	580.734,465 635.818,982	15	580.722,283 635.815,513	12.666
16	580.716,679 635.790,923	17	580.712,739 635.775,743	15.683
18	580.711,688 635.767,903	19	580.710,339 635.761,347	6.693
20	580.709,041 635.744,63	21	580.707,149 635.727,825	16.911

** Lungimile segmentelor sunt determinate în planul de proiecție Stereo 70 și sunt rotunjite la 1 milimetru.

*** Distanța dintre puncte este formată din segmente cumulate ce sunt mai mici decât valoarea 1 milimetru.

**DATE DESPRE IMOBILUL NR. 2670**

Oficiul de Cadastru și Publicitate Imobiliară NEAMT
Biroul de Cadastru și Publicitate Imobiliară Targu-Neamt

A. Partea I. Descrierea imobilului

TEREN Intravilan

Adresa: Loc. Dolhesti, Jud. Neamt

Nr. Crt	Nr cadastral Nr. topografic	Suprafața* (mp)	Observații / Referințe
A1		1.008	Sector cadastral:213 Teren imprejmuit;

B. Partea II. Proprietari și acte

Inscrieri privitoare la dreptul de proprietate și alte drepturi reale		Referințe
/		
Act Administrativ nr. 9497, din 21/06/2023 emis de PRIMARIA COMUNEI PIPIRIG;		
B1	Inscrierea posesiei, drept de PROPRIETATE, dobandit prin Lege, cota actuala 1/1, cota initiala 1/1 1) DOCHIȚA MARIA	A1

C. Partea III. SARCINI .

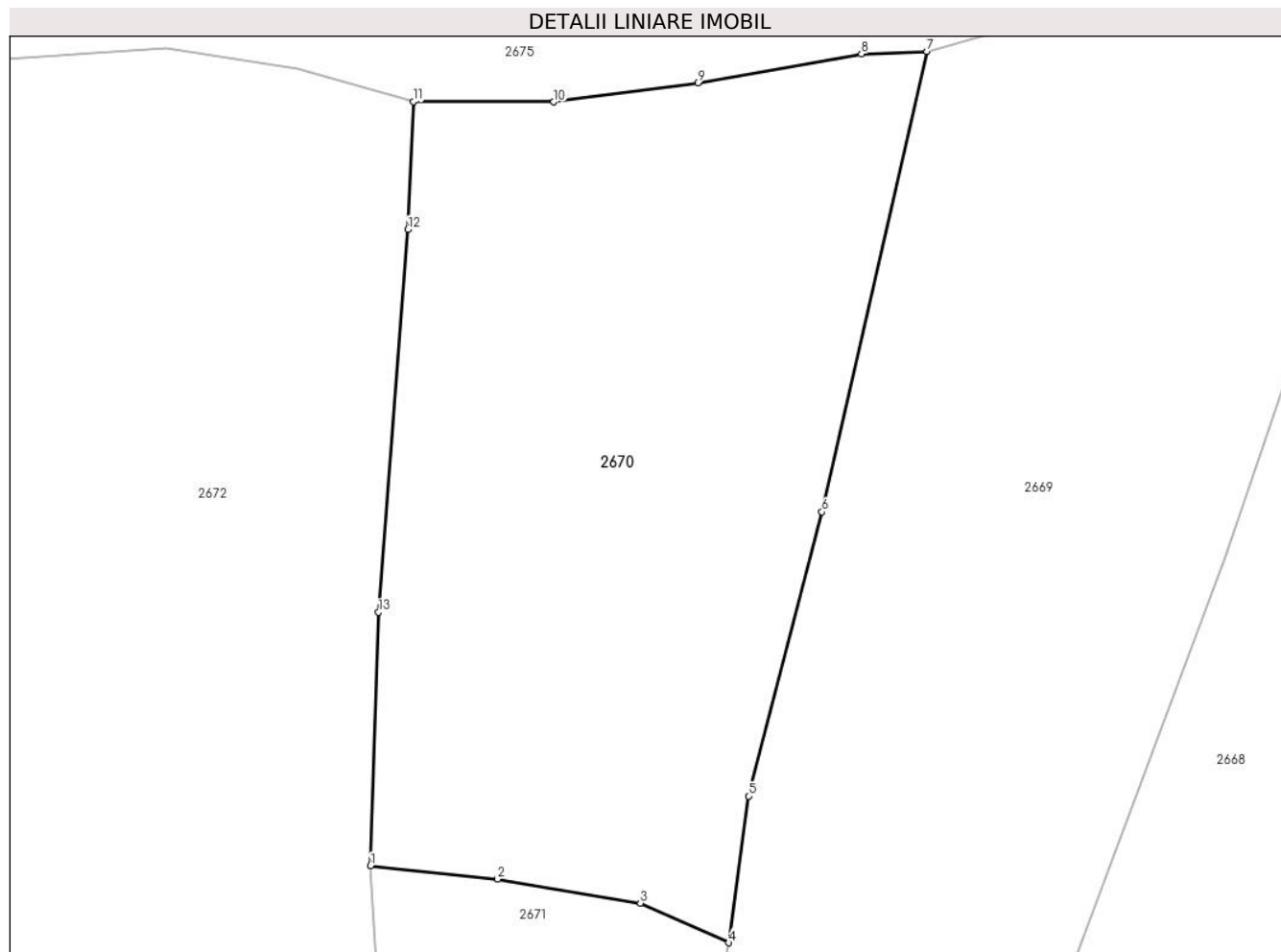
Inscrieri privind dezmembramintele dreptului de proprietate, drepturi reale de garanție și sarcini	Referințe
NU SUNT	

Anexa Nr. 1 La Partea I

Teren

Nr cadastral	Suprafața (mp)*	Observații / Referințe
	1.008	

* Suprafața este determinată în planul de proiecție Stereo 70.



Date referitoare la teren

Crt	Categorie folosință	Intra vilan	Suprafața (mp)	Tarla	Parcelă	Nr. topo	Observații / Referințe
1	faneata	DA	1.008	-	-	-	

Lungime Segmente

1) Valorile lungimilor segmentelor sunt obținute din proiecție în plan.

Punct început	X / Y	Punct sfârșit	X / Y	Lungime segment (** (m)
1	580.692,534 635.772,011	2	580.699,331 635.771,307	6.833
2	580.699,331 635.771,307	3	580.706,962 635.770,017	7.739
3	580.706,962 635.770,017	4	580.711,688 635.767,903	5.177
4	580.711,688 635.767,903	5	580.712,739 635.775,743	7.91
5	580.712,739 635.775,743	6	580.716,679 635.790,923	15.683

Punct început	X / Y	Punct sfârșit	X / Y	Lungime segment (** (m)
6	580.716,679 635.790,923	7	580.722,283 635.815,513	25.22
7	580.722,283 635.815,513	8	580.718,784 635.815,375	3.502
8	580.718,784 635.815,375	9	580.710,025 635.813,822	8.896
9	580.710,025 635.813,822	10	580.702,334 635.812,815	7.757
10	580.702,334 635.812,815	11	580.694,813 635.812,823	7.521
11	580.694,813 635.812,823	12	580.694,527 635.805,997	6.832
12	580.694,527 635.805,997	13	580.692,957 635.785,555	20.502
13	580.692,957 635.785,555	1	580.692,534 635.772,011	13.551

** Lungimile segmentelor sunt determinate în planul de proiecție Stereo 70 și sunt rotunjite la 1 milimetru.

*** Distanța dintre puncte este formată din segmente cumulate ce sunt mai mici decât valoarea 1 milimetru.

**DATE DESPRE IMOBILUL NR. 2671**

Oficiul de Cadastru și Publicitate Imobiliară NEAMT
Biroul de Cadastru și Publicitate Imobiliară Targu-Neamt

A. Partea I. Descrierea imobilului

TEREN Intravilan

Adresa: Loc. Dolhesti, Jud. Neamt

Nr. Crt	Nr cadastral Nr. topografic	Suprafața* (mp)	Observații / Referințe
A1		895	Sector cadastral:213 Teren imprejmuit;

B. Partea II. Proprietari și acte

Inscrieri privitoare la dreptul de proprietate și alte drepturi reale		Referințe
/		
Act Administrativ nr. 11693, din 18/07/2023 emis de PRIMARIA COMUNEI PIPIRIG;		
B1	Inscrierea posesiei, drept de PROPRIETATE, dobandit prin Lege, cota actuala 1/1, cota initiala 1/1 1) DOCHIȚA GHEORGHE	A1

C. Partea III. SARCINI .

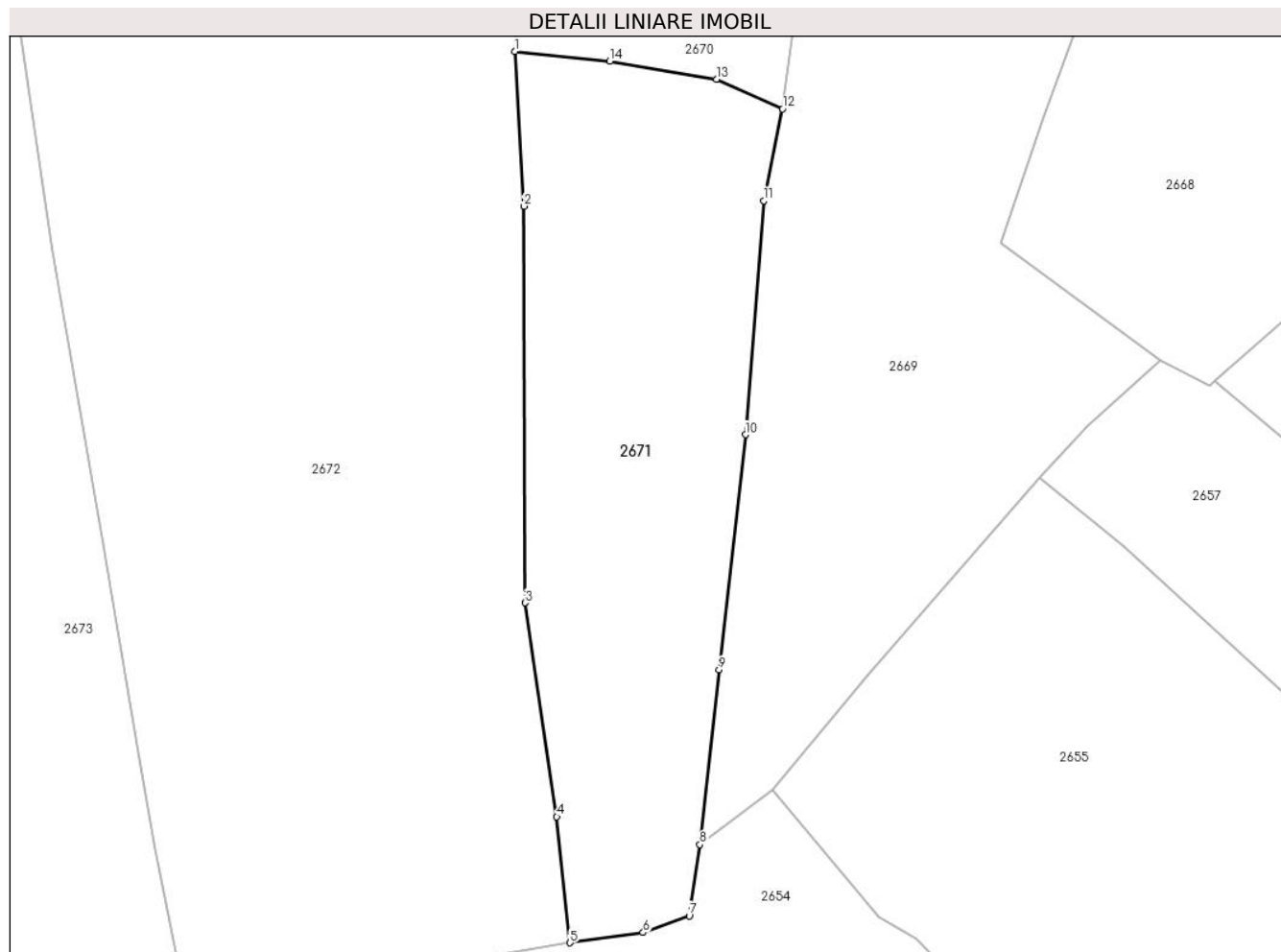
Inscrieri privind dezmembramintele dreptului de proprietate, drepturi reale de garanție și sarcini	Referințe
NU SUNT	

Anexa Nr. 1 La Partea I

Teren

Nr cadastral	Suprafața (mp)*	Observații / Referințe
	895	

* Suprafața este determinată în planul de proiecție Stereo 70.



Date referitoare la teren

Crt	Categorie folosință	Intra vilan	Suprafața (mp)	Tarla	Parcelă	Nr. topo	Observații / Referințe
1	faneata	DA	895	-	-	-	

Lungime Segmente

1) Valorile lungimilor segmentelor sunt obținute din proiecție în plan.

Punct început	X / Y	Punct sfârșit	X / Y	Lungime segment (** (m)
1	580.692,534 635.772,011	2	580.693,195 635.760,955	11.076
2	580.693,195 635.760,955	3	580.693,259 635.732,614	28.341
3	580.693,259 635.732,614	4	580.695,539 635.717,327	15.456
4	580.695,539 635.717,327	5	580.696,483 635.708,328	9.048
5	580.696,483 635.708,328	6	580.701,717 635.709,063	5.285

Punct început	X / Y	Punct sfârșit	X / Y	Lungime segment (** (m)
6	580.701,717 635.709,063	7	580.705,008 635.710,243	3.496
7	580.705,008 635.710,243	8	580.705,777 635.715,339	5.154
8	580.705,777 635.715,339	9	580.707,149 635.727,825	12.561
9	580.707,149 635.727,825	10	580.709,041 635.744,63	16.911
10	580.709,041 635.744,63	11	580.710,339 635.761,347	16.767
11	580.710,339 635.761,347	12	580.711,688 635.767,903	6.693
12	580.711,688 635.767,903	13	580.706,962 635.770,017	5.177
13	580.706,962 635.770,017	14	580.699,331 635.771,307	7.739
14	580.699,331 635.771,307	1	580.692,534 635.772,011	6.833

** Lungimile segmentelor sunt determinate în planul de proiecție Stereo 70 și sunt rotunjite la 1 milimetru.

*** Distanța dintre puncte este formată din segmente cumulate ce sunt mai mici decât valoarea 1 milimetru.

**DATE DESPRE IMOBILUL NR. 2672**

Oficiul de Cadastru și Publicitate Imobiliară NEAMT
Biroul de Cadastru și Publicitate Imobiliară Targu-Neamt

A. Partea I. Descrierea imobilului

TEREN Intravilan

Adresa: Loc. Dolhesti, Jud. Neamt

Nr. Crt	Nr cadastral Nr. topografic	Suprafața* (mp)	Observații / Referințe
A1		3.689	Sector cadastral:213 Teren imprejmuit;

B. Partea II. Proprietari și acte

Inscrieri privitoare la dreptul de proprietate și alte drepturi reale		Referințe
/		
Act Administrativ nr. 11693, din 18/07/2023 emis de PRIMARIA COMUNEI PIPIRIG;		
B1	Inscrierea posesiei, drept de PROPRIETATE, dobandit prin Lege, cota actuala 1/1, cota initiala 1/1 1) UNGUREANU ION	A1

C. Partea III. SARCINI .

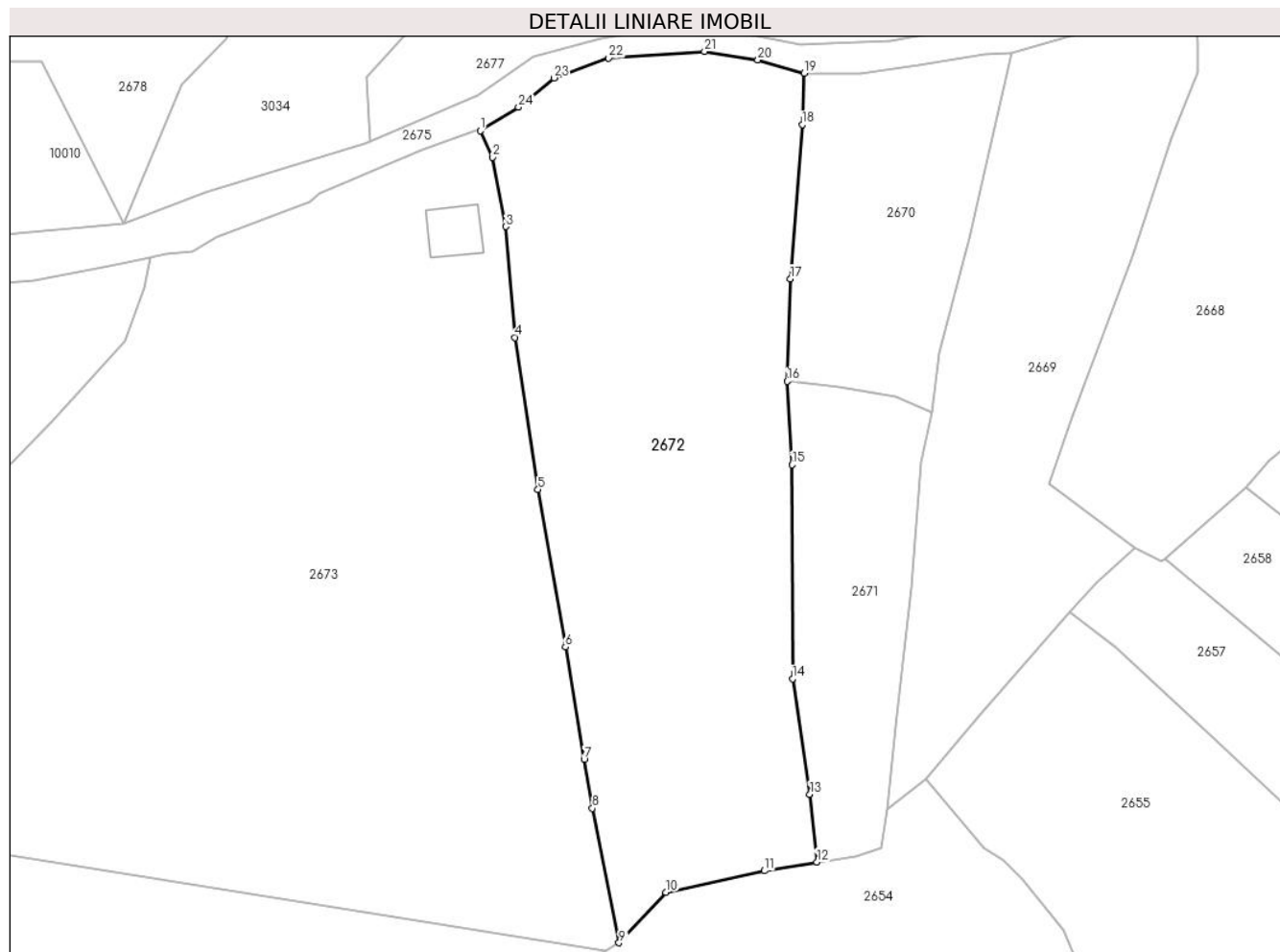
Inscrieri privind dezmembramintele dreptului de proprietate, drepturi reale de garanție și sarcini	Referințe
NU SUNT	

Anexa Nr. 1 La Partea I

Teren

Nr cadastral	Suprafața (mp)*	Observații / Referințe
	3.689	

* Suprafața este determinată în planul de proiecție Stereo 70.



Date referitoare la teren

Crt	Categorie folosință	Intravilan	Suprafața (mp)	Tarla	Parcelă	Nr. topo	Observații / Referințe
1	faneata	DA	3.689	-	-	-	

Lungime Segmente

1) Valorile lungimilor segmentelor sunt obținute din proiecție în plan.

Punct început	X / Y	Punct sfârșit	X / Y	Lungime segment (** (m)
1	580.651,863 635.805,174	2	580.653,492 635.801,666	3.868
3	580.655,24 635.792,491	4	580.656,472 635.777,808	14.735
5	580.659,503 635.757,676	6	580.663,129 635.736,8	21.189
7	580.665,621 635.721,963	8	580.666,713 635.715,458	6.596
9	580.670,24 635.697,646	10	580.676,443 635.704,35	9.134

Punct început	X / Y	Punct sfârșit	X / Y	Lungime segment (** (m)
2	580.653,492 635.801,666	3	580.655,24 635.792,491	9.34
4	580.656,472 635.777,808	5	580.659,503 635.757,676	20.359
6	580.663,129 635.736,8	7	580.665,621 635.721,963	15.045
8	580.666,713 635.715,458	9	580.670,24 635.697,646	18.158
10	580.676,443 635.704,35	11	580.689,525 635.707,169	13.382

Punct început	X / Y	Punct sfârșit	X / Y	Lungime segment (** (m)
11	580.689,525 635.707,169	12	580.696,483 635.708,328	7.054
13	580.695,539 635.717,327	14	580.693,259 635.732,614	15.456
15	580.693,195 635.760,955	16	580.692,534 635.772,011	11.076
17	580.692,957 635.785,555	18	580.694,527 635.805,997	20.502
19	580.694,813 635.812,823	20	580.688,638 635.814,57	6.417
21	580.681,587 635.815,687	22	580.668,881 635.814,808	12.736
23	580.661,612 635.812,186	24	580.656,917 635.808,305	6.091

Punct început	X / Y	Punct sfârșit	X / Y	Lungime segment (** (m)
12	580.696,483 635.708,328	13	580.695,539 635.717,327	9.048
14	580.693,259 635.732,614	15	580.693,195 635.760,955	28.341
16	580.692,534 635.772,011	17	580.692,957 635.785,555	13.551
18	580.694,527 635.805,997	19	580.694,813 635.812,823	6.832
20	580.688,638 635.814,57	21	580.681,587 635.815,687	7.139
22	580.668,881 635.814,808	23	580.661,612 635.812,186	7.727
24	580.656,917 635.808,305	1	580.651,863 635.805,174	5.945

** Lungimile segmentelor sunt determinate în planul de proiecție Stereo 70 și sunt rotunjite la 1 milimetru.

*** Distanța dintre puncte este formată din segmente cumulate ce sunt mai mici decât valoarea 1 milimetru.

**DATE DESPRE IMOBILUL NR. 2673**

Oficiul de Cadastru și Publicitate Imobiliară NEAMT
Biroul de Cadastru și Publicitate Imobiliară Targu-Neamt

A. Partea I. Descrierea imobilului

TEREN Intravilan

Adresa: Loc. Dolhesti, Jud. Neamt

Nr. Crt	Nr cadastral Nr. topografic	Suprafața* (mp)	Observații / Referințe
A1	52044	8.150	Sector cadastral:213 Teren imprejmuit;

Construcții

Crt	Nr cadastral Nr. topografic	Adresa	Observații / Referințe
A1.1	52044-C1	Loc. Dolhesti, Jud. Neamt	Nr. niveluri:1; S. construita la sol:44 mp; Casă de locuit construită din lemn în anul 1984, acoperită cu plăci de azbociment, compusă din două camere și bucatărie

B. Partea II. Proprietari și acte

Inscrieri privitoare la dreptul de proprietate și alte drepturi reale		Referințe
38745 / 18/12/2015		
Hotarare Judecatoreasca nr. 1235, din 17/05/2011 emis de Judecatoria Tg. Neamt (Certificat fiscal nr. 15853/16-12-2015 emis de Primaria Comunei Pipirig);		
B1	Intabulare, drept de PROPRIETATE, dobandit prin Hotarare Judecatoreasca, cota actuala 1/1, cota initiala 1/1 1) MARIN ALEXANDRU 2) MARIN TEODORA , soți	A1, A1.1

C. Partea III. SARCINI

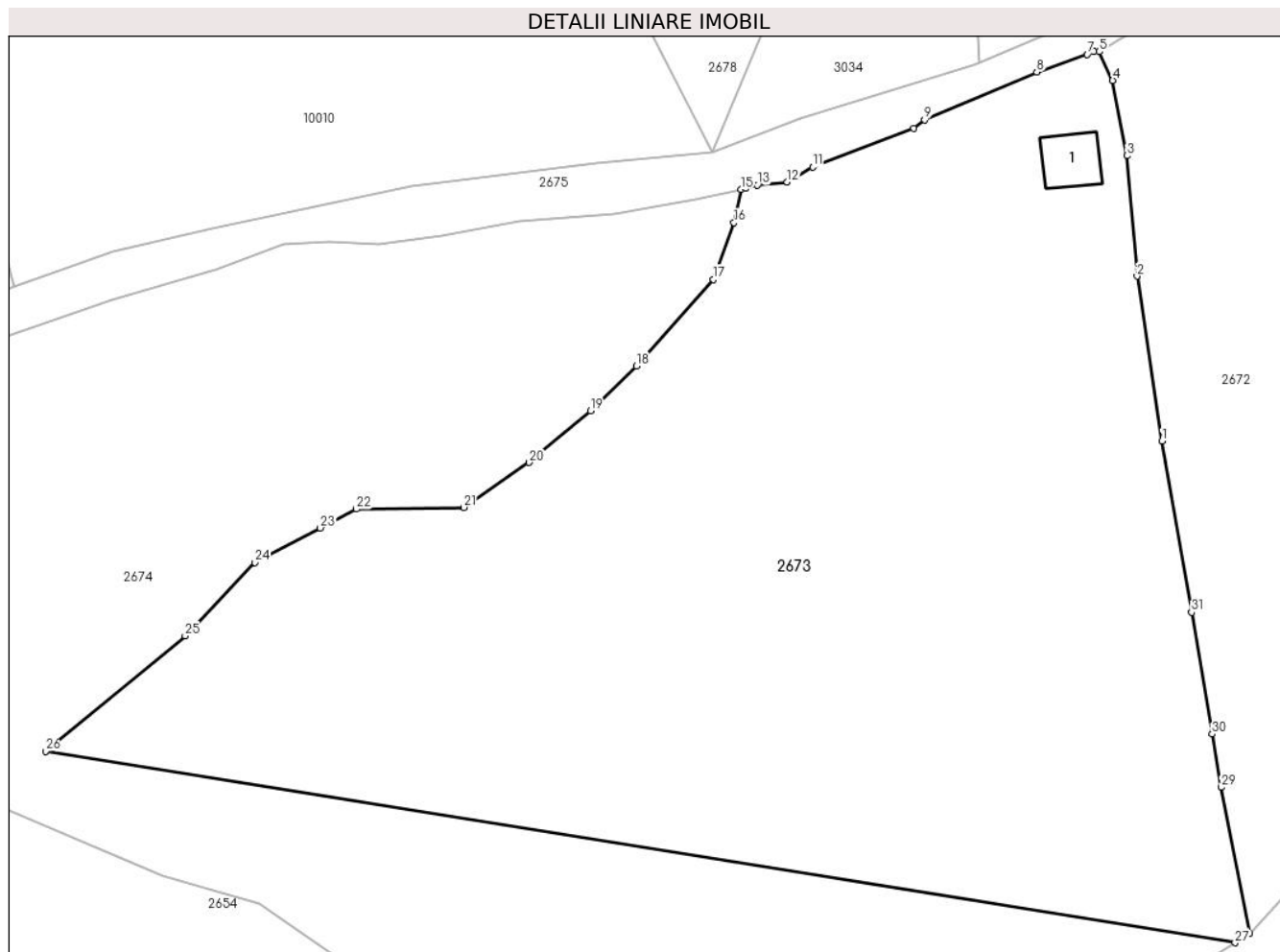
Inscrieri privind dezmembramintele dreptului de proprietate, drepturi reale de garanție și sarcini		Referințe
38745 / 18/12/2015		
Hotarare Judecatoreasca nr. 1235, din 17/05/2011 emis de Judecatoria Tg. Neamt (Certificat fiscal nr. 15853/16-12-2015 emis de Primaria Comunei Pipirig);		
C1	Intabulare, drept de UZUFRACT VIAGER, dobandit prin Hotarare Judecatoreasca, cota actuala 1/1, cota initiala 1/1 1) RUSU ANA	A1, A1.1
C2	Intabulare, drept de IPOTECA LEGALA, Valoare:0 constînd în obligația de întreținere, pe toată durata vietii cu cele necesare traiului 1) RUSU ANA	A1, A1.1

Anexa Nr. 1 La Partea I

Teren

Nr cadastral	Suprafața (mp)*	Observații / Referințe
52044	8.150	

* Suprafața este determinată în planul de proiecție Stereo 70.



Date referitoare la teren

Crt	Categorie folosință	Intravilan	Suprafața (mp)	Tarla	Parcelă	Nr. topo	Observații / Referințe
1	curți constructii	DA	207	-	-	-	
2	faneata	DA	7.943	-	-	-	

Date referitoare la construcții

Crt	Număr	Destinație construcție	Supraf. (mp)	Situație juridică	Observații / Referințe
A1.1	52044-C1	construcții de locuințe	44	Cu acte	Nr. niveluri:1; S. construită la sol:44 mp; Casă de locuit construită din lemn în anul 1984, acoperită cu plăci de azbociment, compusă din două camere și bucatărie

Lungime Segmente

1) Valorile lungimilor segmentelor sunt obținute din proiecție în plan.

Punct început	X / Y	Punct sfârșit	X / Y	Lungime segment (** (m)
1	580.659,503 635.757,676	2	580.656,472 635.777,808	20.359
3	580.655,24 635.792,491	4	580.653,492 635.801,666	9.34

Punct început	X / Y	Punct sfârșit	X / Y	Lungime segment (** (m)
2	580.656,472 635.777,808	3	580.655,24 635.792,491	14.735
4	580.653,492 635.801,666	5	580.651,863 635.805,174	3.868

Punct început	X / Y	Punct sfârșit	X / Y	Lungime segment (** (m)
5	580.651,863 635.805,174	6	580.651,19 635.805,204	0.674
7	580.650,388 635.804,85	8	580.644,22 635.802,702	6.531
9	580.630,537 635.796,85	10	580.629,19 635.795,823	1.694
11	580.616,866 635.791,108	12	580.613,76 635.789,267	3.611
13	580.610,117 635.788,897	14	580.608,724 635.788,488	1.452
15	580.608,109 635.788,359	16	580.607,252 635.784,308	4.141
17	580.604,744 635.777,399	18	580.595,333 635.766,854	14.134
19	580.589,762 635.761,393	20	580.582,267 635.755,076	9.802
21	580.574,293 635.749,597	22	580.561,159 635.749,409	13.135
23	580.556,757 635.747,09	24	580.548,781 635.742,889	9.015
25	580.540,248 635.733,943	26	580.523,213 635.719,878	22.091
27	580.668,443 635.696,518	28	580.670,24 635.697,646	2.122
29	580.666,713 635.715,458	30	580.665,621 635.721,963	6.596
31	580.663,129 635.736,8	1	580.659,503 635.757,676	21.189

Punct început	X / Y	Punct sfârșit	X / Y	Lungime segment (** (m)
6	580.651,19 635.805,204	7	580.650,388 635.804,85	0.877
8	580.644,22 635.802,702	9	580.630,537 635.796,85	14.882
10	580.629,19 635.795,823	11	580.616,866 635.791,108	13.195
12	580.613,76 635.789,267	13	580.610,117 635.788,897	3.662
14	580.608,724 635.788,488	15	580.608,109 635.788,359	0.628
16	580.607,252 635.784,308	17	580.604,744 635.777,399	7.35
18	580.595,333 635.766,854	19	580.589,762 635.761,393	7.801
20	580.582,267 635.755,076	21	580.574,293 635.749,597	9.675
22	580.561,159 635.749,409	23	580.556,757 635.747,09	4.975
24	580.548,781 635.742,889	25	580.540,248 635.733,943	12.363
26	580.523,213 635.719,878	27	580.668,443 635.696,518	147.097
28	580.670,24 635.697,646	29	580.666,713 635.715,458	18.158
30	580.665,621 635.721,963	31	580.663,129 635.736,8	15.045

** Lungimile segmentelor sunt determinate în planul de proiecție Stereo 70 și sunt rotunjite la 1 milimetru.

*** Distanța dintre puncte este formată din segmente cumulate ce sunt mai mici decât valoarea 1 milimetru.

**DATE DESPRE IMOBILUL NR. 2674**

Oficiul de Cadastru și Publicitate Imobiliară NEAMT
Biroul de Cadastru și Publicitate Imobiliară Targu-Neamt

A. Partea I. Descrierea imobilului

TEREN Intravilan

Adresa: Loc. Dolhesti, Jud. Neamt

Nr. Crt	Nr cadastral Nr. topografic	Suprafața* (mp)	Observații / Referințe
A1		7.406	Sector cadastral:213 Teren imprejmuit;

B. Partea II. Proprietari și acte

Inscrieri privitoare la dreptul de proprietate și alte drepturi reale		Referințe
/		
Act Administrativ nr. 9498, din 21/06/2023 emis de PRIMARIA COMUNEI PIPIRIG;		
B1	Inscrierea posesiei, drept de PROPRIETATE, dobandit prin Lege, cota actuala 1/1, cota initiala 1/1 1) MARIN ALEXANDRU 2) MARIN TEODORA , soți	A1

C. Partea III. SARCINI .

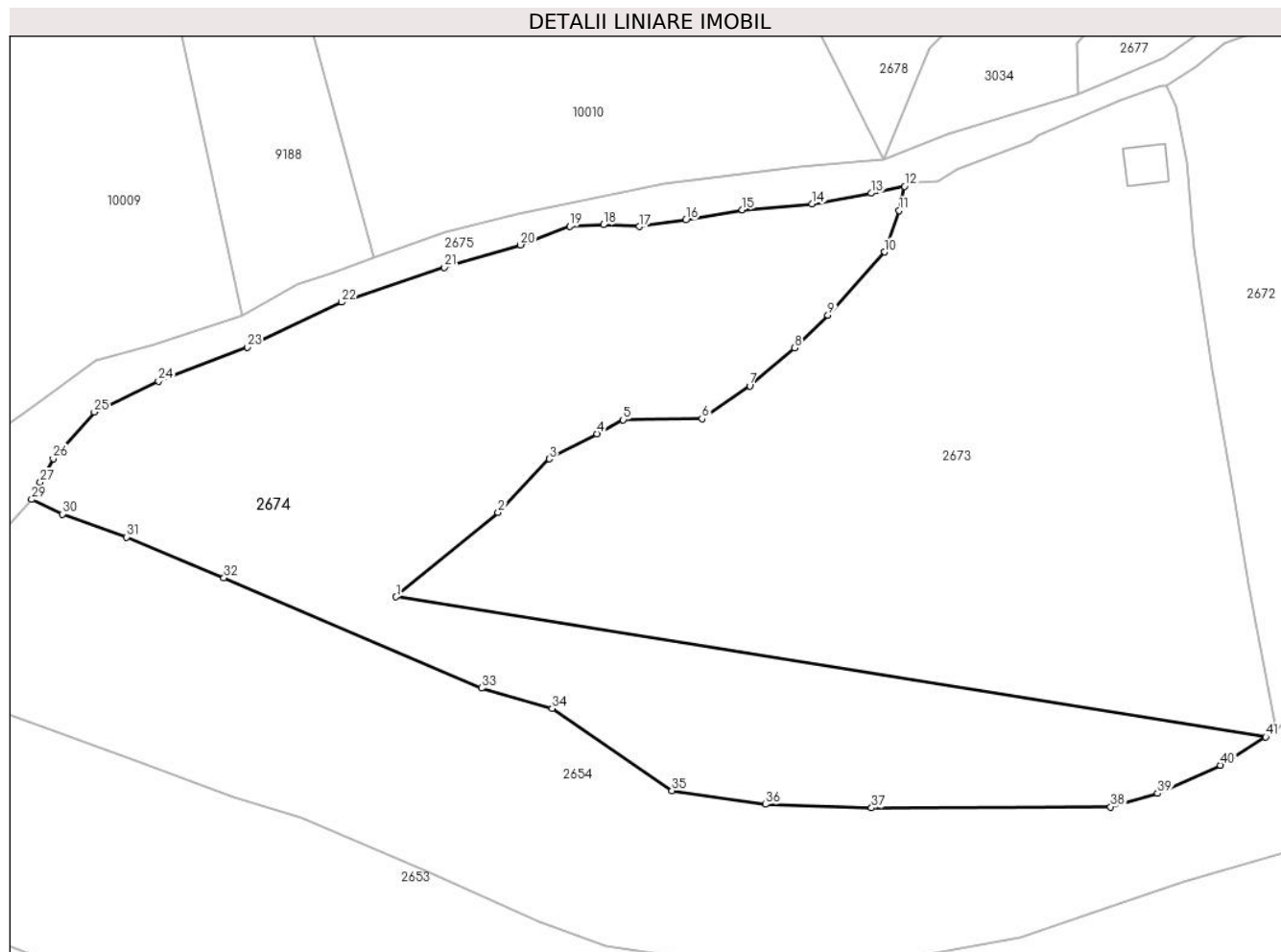
Inscrieri privind dezmembramintele dreptului de proprietate, drepturi reale de garanție și sarcini	Referințe
NU SUNT	

Anexa Nr. 1 La Partea I

Teren

Nr cadastral	Suprafața (mp)*	Observații / Referințe
	7.406	

* Suprafața este determinată în planul de proiecție Stereo 70.



Date referitoare la teren

Crt	Categorie folosință	Intravilan	Suprafața (mp)	Tarla	Parcelă	Nr. topo	Observații / Referințe
1	faneata	DA	7.406	-	-	-	

Lungime Segmente

1) Valorile lungimilor segmentelor sunt obținute din proiecție în plan.

Punct început	X / Y	Punct sfârșit	X / Y	Lungime segment
1	580.523,213 635.719,878	2	580.540,248 635.733,943	22.091
4	580.556,757 635.747,09	5	580.561,159 635.749,409	4.975
7	580.582,267 635.755,076	8	580.589,762 635.761,393	9.802
10	580.604,744 635.777,399	11	580.607,252 635.784,308	7.35
13	580.602,58 635.787,197	14	580.592,695 635.785,39	10.049
16	580.571,623 635.782,739	17	580.563,862 635.781,623	7.841
2	580.540,248 635.733,943	3	580.548,781 635.742,889	12.363
5	580.561,159 635.749,409	6	580.574,293 635.749,597	13.135
8	580.589,762 635.761,393	9	580.595,333 635.766,854	7.801
11	580.607,252 635.784,308	12	580.608,109 635.788,359	4.141
14	580.592,695 635.785,39	15	580.581,026 635.784,425	11.709
17	580.563,862 635.781,623	18	580.557,835 635.781,955	6.036
3	580.548,781 635.742,889	4	580.556,757 635.747,09	9.015
6	580.574,293 635.749,597	7	580.582,267 635.755,076	9.675
9	580.595,333 635.766,854	10	580.604,744 635.777,399	14.134
12	580.608,109 635.788,359	13	580.602,58 635.787,197	5.65
15	580.581,026 635.784,425	16	580.571,623 635.782,739	9.553
18	580.557,835 635.781,955	19	580.552,199 635.781,714	5.641

Punct început	X / Y	Punct sfârșit	X / Y	Lungime segment	Punct început	X / Y	Punct sfârșit	X / Y	Lungime segment	Punct început	X / Y	Punct sfârșit	X / Y	Lungime segment
19	580.552,199 635.781,714	20	580.543,992 635.778,578	8.786	20	580.543,992 635.778,578	21	580.531,303 635.774,836	13.229	21	580.531,303 635.774,836	22	580.514,117 635.769,019	18.144
22	580.514,117 635.769,019	23	580.498,389 635.761,521	17.424	23	580.498,389 635.761,521	24	580.483,532 635.755,83	15.91	24	580.483,532 635.755,83	25	580.472,819 635.750,712	11.873
25	580.472,819 635.750,712	26	580.465,971 635.742,906	10.384	26	580.465,971 635.742,906	27	580.463,801 635.738,991	4.476	27	580.463,801 635.738,991	28	580.463,401 635.737,291	1.746
28	580.463,401 635.737,291	29	580.462,357 635.736,13	1.561	29	580.462,357 635.736,13	30	580.467,508 635.733,683	5.703	30	580.467,508 635.733,683	31	580.478,183 635.729,842	11.345
31	580.478,183 635.729,842	32	580.494,474 635.723,046	17.652	32	580.494,474 635.723,046	33	580.537,472 635.704,669	46.76	33	580.537,472 635.704,669	34	580.549,262 635.701,291	12.264
34	580.549,262 635.701,291	35	580.569,287 635.687,554	24.284	35	580.569,287 635.687,554	36	580.584,937 635.685,262	15.817	36	580.584,937 635.685,262	37	580.602,613 635.684,673	17.686
37	580.602,613 635.684,673	38	580.642,533 635.684,841	39.92	38	580.642,533 635.684,841	39	580.650,396 635.687,084	8.177	39	580.650,396 635.687,084	40	580.660,909 635.691,787	11.517
40	580.660,909 635.691,787	41	580.668,443 635.696,518	8.896	41	580.668,443 635.696,518	1	580.523,213 635.719,878	147.097					

** Lungimile segmentelor sunt determinate în planul de proiecție Stereo 70 și sunt rotunjite la 1 milimetru.

*** Distanța dintre puncte este formată din segmente cumulate ce sunt mai mici decât valoarea 1 milimetru.

**DATE DESPRE IMOBILUL NR. 2909**

Oficiul de Cadastru și Publicitate Imobiliară NEAMT
Biroul de Cadastru și Publicitate Imobiliară Targu-Neamt

A. Partea I. Descrierea imobilului

TEREN Intravilan

Adresa: Loc. Dolhesti, Str Sondei, Jud. Neamt

Nr. Crt	Nr cadastral Nr. topografic	Suprafața* (mp)	Observații / Referințe
A1	52681	776	Sector cadastral:213 Teren imprejmuit;

Construcții

Crt	Nr cadastral Nr. topografic	Adresa	Observații / Referințe
A1.1	52681-C1	Loc. Dolhesti, Str Sondei, Jud. Neamt	Nr. niveluri:1; S. construita la sol:19 mp; S. construita desfasurata:19 mp; Garaj construit din lemn în anul 1999, acoperit cu tablă
A1.2		Loc. Dolhesti, Str Sondei, Jud. Neamt	Nr. niveluri:1; S. construita la sol:23 mp;

B. Partea II. Proprietari și acte

Inscrieri privitoare la dreptul de proprietate și alte drepturi reale		Referințe
10916 / 05/04/2018		
Act Notarial nr. Contract întreținere aut. nr. 787, din 05/04/2018 emis de NP David Daniela;		
B1	Intabulare, drept de PROPRIETATE, cu titlu de drept de ÎNTREȚINERE, dobandit prin Conventie, cota actuala 1/1, cota initiala 1/1 1) NEGRU VASILE , * Bun Propriu	A1, A1.1
/		
Act Administrativ nr. 17408, din 01/11/2023 emis de PRIMARIA COMUNEI PIPIRIG;		
B2	Intabulare, drept de PROPRIETATE, dobandit prin Lege, cota actuala 1/1, cota initiala 1/1 1) NEGRU VASILE , * Bun Propriu	A1.2

C. Partea III. SARCINI

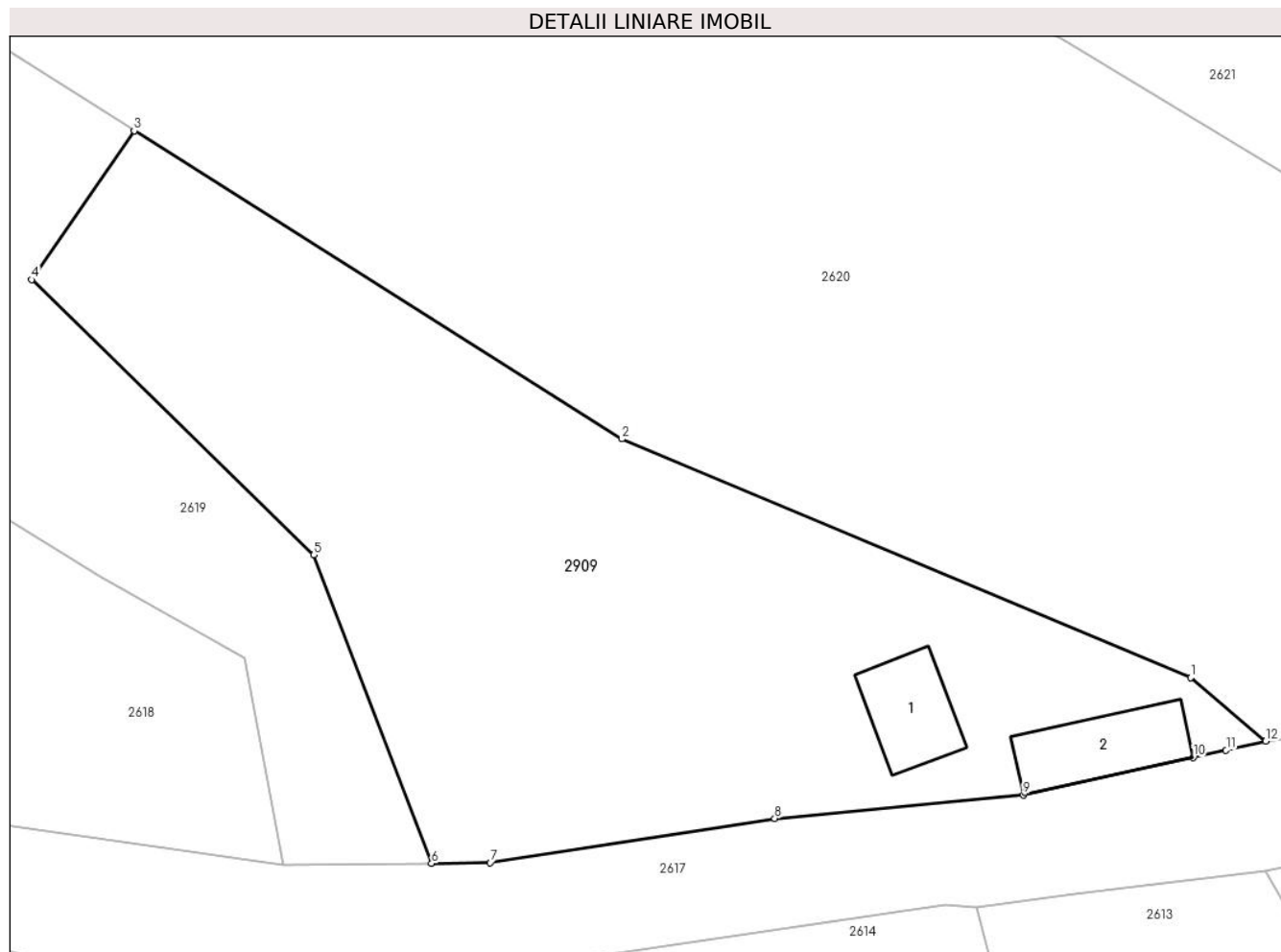
Inscrieri privind dezmembramintele dreptului de proprietate, drepturi reale de garanție și sarcini		Referințe
10916 / 05/04/2018		
Act Notarial nr. Contract întreținere aut. nr. 787, din 05/04/2018 emis de NP David Daniela;		
C1	Intabulare, drept de IPOTECA LEGALA, Valoare:0 , în cuantumul obligației de întreținere, dobandit prin Lege 1) ILISEI MARIA	A1
C2	Intabulare, drept de IPOTECA LEGALA, Valoare:0 , în cuantumul obligației de întreținere, dobandit prin Lege 1) ILISEI MARIA 2) ILISEI VALODII	A1.1
C3	Intabulare, drept de UZUFRACT VIAGER, dobandit prin Conventie, cota actuala 1/1, cota initiala 1/1 1) ILISEI MARIA	A1
C4	Intabulare, drept de UZUFRACT VIAGER, dobandit prin Conventie, cota actuala 1/1, cota initiala 1/1 1) ILISEI MARIA 2) ILISEI VALODII	A1.1

Anexa Nr. 1 La Partea I

Teren

Nr cadastral	Suprafața (mp)*	Observații / Referințe
52681	776	

* Suprafața este determinată în planul de proiecție Stereo 70.



Date referitoare la teren

Crt	Categorie folosință	Intravilan	Suprafața (mp)	Tarla	Parcelă	Nr. topo	Observații / Referințe
1	curti constructii	DA	156	-	-	-	
2	faneata	DA	620	-	-	-	

Date referitoare la construcții

Crt	Număr	Destinație construcție	Supraf. (mp)	Situație juridică	Observații / Referințe
A1.1	52681-C1	construcții anexa	Din acte: 23 Masurata: 19	Cu acte	Nr. niveluri:1; S. construita la sol:19 mp; S. construita desfasurata:19 mp; Garaj construit din lemn în anul 1999, acoperit cu tablă
A1.2		construcții anexa	23	Cu acte	Nr. niveluri:1; S. construita la sol:23 mp;

Lungime Segmente

1) Valorile lungimilor segmentelor sunt obținute din proiecție în plan.

Punct început	X / Y	Punct sfârșit	X / Y	Lungime segment (** (m)
1	580.507,898 635.279,132	2	580.480,976 635.290,405	29.187
2	580.480,976 635.290,405	3	580.457,898 635.304,975	27.292

Punct început	X / Y	Punct sfârșit	X / Y	Lungime segment (** (m)
3	580.457,898 635.304,975	4	580.453,045 635.297,935	8.551
4	580.453,045 635.297,935	5	580.466,403 635.284,92	18.65
5	580.466,403 635.284,92	6	580.471,974 635.270,338	15.61
6	580.471,974 635.270,338	7	580.474,747 635.270,375	2.773
7	580.474,747 635.270,375	8	580.488,213 635.272,468	13.628
8	580.488,213 635.272,468	9	580.499,984 635.273,577	11.823
9	580.499,984 635.273,577	10	580.508,016 635.275,354	8.226
10	580.508,016 635.275,354	11	580.509,578 635.275,699	1.6
11	580.509,578 635.275,699	12	580.511,452 635.276,122	1.921
12	580.511,452 635.276,122	1	580.507,898 635.279,132	4.657

** Lungimile segmentelor sunt determinate în planul de proiecție Stereo 70 și sunt rotunjite la 1 milimetru.

*** Distanța dintre puncte este formată din segmente cumulate ce sunt mai mici decât valoarea 1 milimetru.

**DATE DESPRE IMOBILUL NR. 3033**

Oficiul de Cadastru și Publicitate Imobiliară NEAMT
Biroul de Cadastru și Publicitate Imobiliară Targu-Neamt

A. Partea I. Descrierea imobilului

TEREN Intravilan

Adresa: Loc. Dolhesti, Str Sondei, Jud. Neamt

Nr. Crt	Nr cadastral Nr. topografic	Suprafața* (mp)	Observații / Referințe
A1	54508	382	Sector cadastral:213 Teren imprejmuit;

B. Partea II. Proprietari și acte

Inscrieri privitoare la dreptul de proprietate și alte drepturi reale		Referințe
4644 / 16/02/2023		
Act Notarial nr. CONTRACT DE DONATIE aut. nr. 247, din 15/02/2023 emis de BIN Andronache Laura (act administrativ nr Certificat atestare că petentul este cunoscut ca proprietar nr. 2096 din 31.01.2023, emis de Primaria Pipirig;act administrativ nr Proces - verbal de identificare a imobilului nr. 2097 din 31.01.2023, emis de Comuna Pipirig);		
B1	Intabulare, drept de PROPRIETATE, cu titlu de drept de DONAȚIE, dobândit prin Conventie, cota actuala 1/1, cota initiala 1/1 1) GHEORGHÎĂ MARIA-MAGDALENA, bun propriu	A1
13507 / 18/05/2023		
Act Notarial nr. DECLARAȚIE aut. nr. 798, din 17/05/2023 emis de NP Andronache Laura;		
B2	Se notează patrimoniul de afecțaiune în vederea desfășurării activității Întreprinderii Individuale Gheorghîță Maria-Magdalena	A1

C. Partea III. SARCINI .

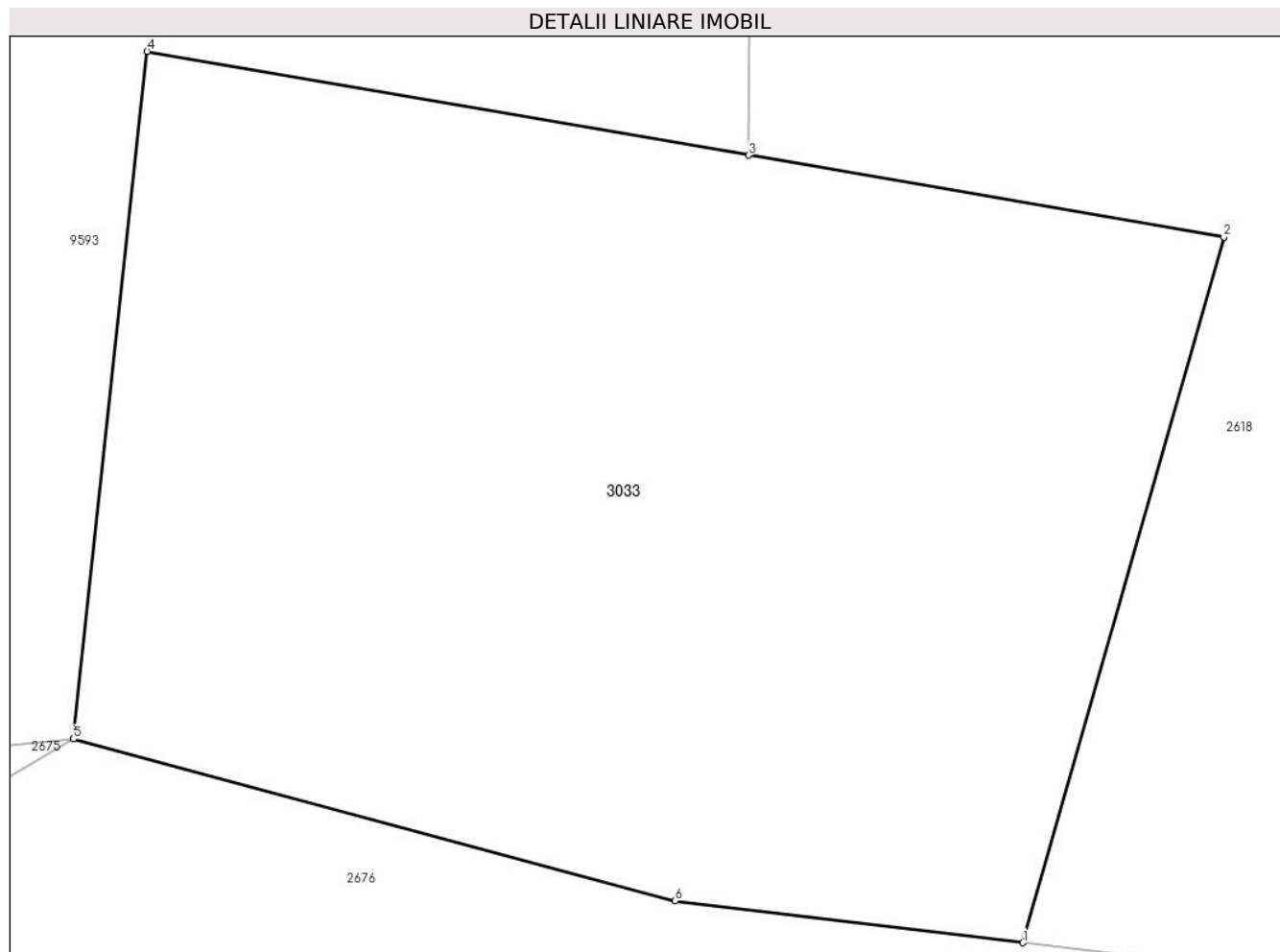
Inscrieri privind dezmembramintele dreptului de proprietate, drepturi reale de garanție și sarcini	Referințe
NU SUNT	

Anexa Nr. 1 La Partea I

Teren

Nr cadastral	Suprafața (mp)*	Observații / Referințe
54508	382	

* Suprafața este determinată în planul de proiecție Stereo 70.



Date referitoare la teren

Crt	Categorie folosință	Intravilan	Suprafața (mp)	Tarla	Parcelă	Nr. topo	Observații / Referințe
1	faneata	DA	382	-	-	-	

Lungime Segmente

1) Valorile lungimilor segmentelor sunt obținute din proiecție în plan.

Punct început	X / Y	Punct sfârșit	X / Y	Lungime segment (** (m)
1	580.311,394 635.355,236	2	580.315,945 635.371,177	16.578
2	580.315,945 635.371,177	3	580.305,193 635.373,03	10.911
3	580.305,193 635.373,03	4	580.291,586 635.375,375	13.808
4	580.291,586 635.375,375	5	580.289,921 635.359,842	15.622
5	580.289,921 635.359,842	6	580.303,531 635.356,182	14.094

Punct început	X / Y	Punct sfârșit	X / Y	Lungime segment (** (m)
6	580.303,531 635.356,182	1	580.311,394 635.355,236	7.92

** Lungimile segmentelor sunt determinate în planul de proiecție Stereo 70 și sunt rotunjite la 1 milimetru.

*** Distanța dintre puncte este formată din segmente cumulate ce sunt mai mici decât valoarea 1 milimetru.

**DATE DESPRE IMOBILUL NR. 3669**

Oficiul de Cadastru și Publicitate Imobiliară NEAMT
Biroul de Cadastru și Publicitate Imobiliară Targu-Neamt

A. Partea I. Descrierea imobilului

TEREN Intravilan

Nr. CF vechi:254
Nr. cadastral vechi:330

Adresa: Loc. Dolhesti, Jud. Neamt

Nr. Crt	Nr cadastral Nr. topografic	Suprafața* (mp)	Observații / Referințe
A1	50003	973	Sector cadastral:213 Teren imprejmuit;

B. Partea II. Proprietari și acte

Inscrieri privitoare la dreptul de proprietate și alte drepturi reale		Referințe
75 / 10/01/2006		
Act De Dezmembrare Parcelare nr. 40, din 09/01/2006 emis de BNP David Daniela;		
B1	Intabulare, drept de PROPRIETATE, dobandit prin Conventie, cota actuala 1/1, cota initiala 1/1 1) DOLHESCU VASILE 2) DOLHESCU EVA, - SOTI - <i>OBSERVATII: (provenita din conversia CF 254)</i>	A1

C. Partea III. SARCINI

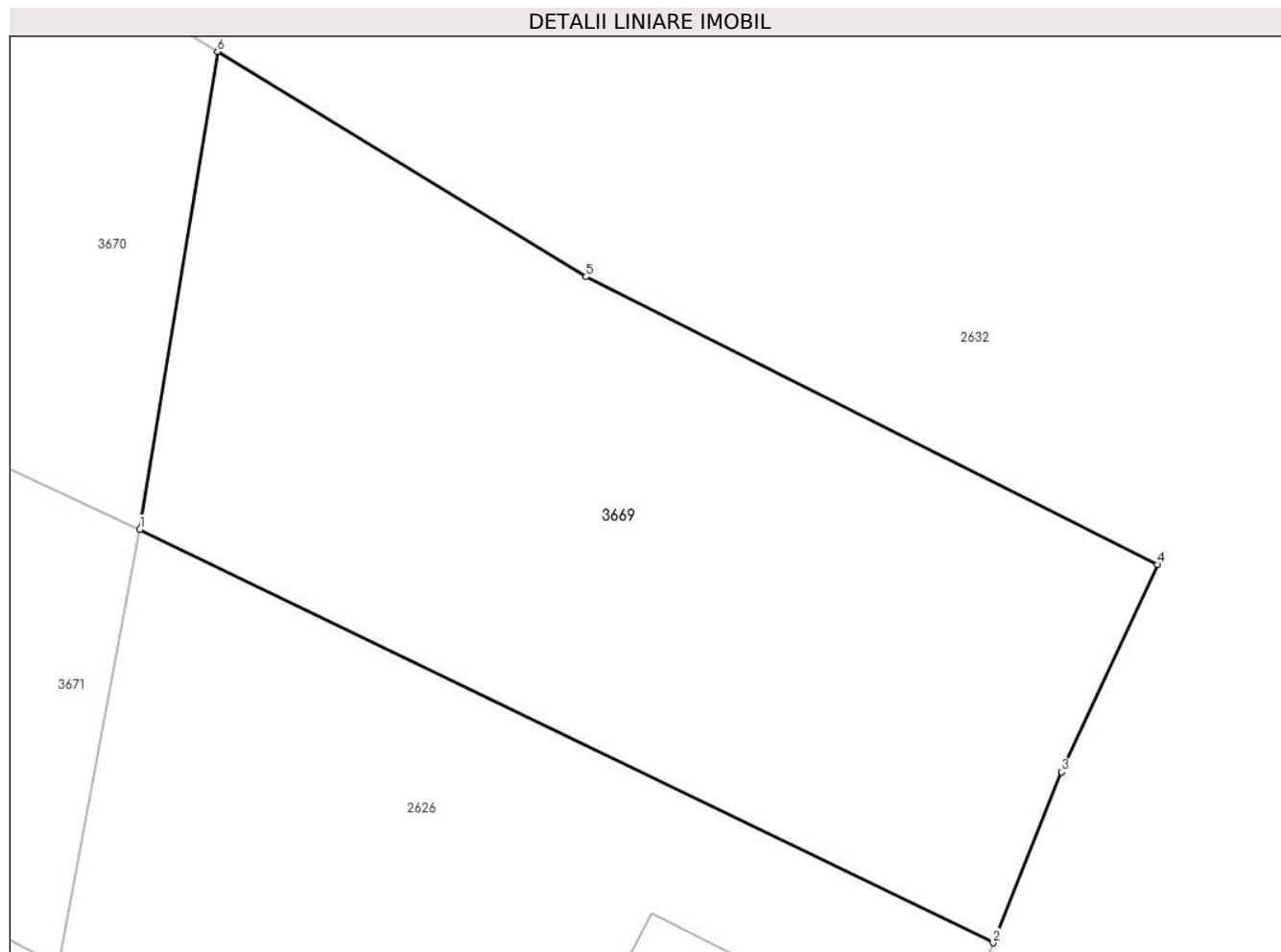
Inscrieri privind dezmembramintele dreptului de proprietate, drepturi reale de garanție și sarcini		Referințe
23476 / 19/12/2013		
Somatie nr. 1123/2013, din 13/12/2013 emis de BEJ COTOI CORNEL (Încheierea nr. 581 din 26.11.2012, pronunțată de Judecătoria Tg Neamț, Încheiere de îndreptare eroare materială din data de 23.12.2013, emisă de B.E.J Cotoi Cornel);		
C1	Se notează somația pentru suma de 14.139,22 lei 1) DORNEANU GHEORGHE 2) DORNEANU VIORICA, prin B.E.J Cotoi Cornel	A1

Anexa Nr. 1 La Partea I

Teren

Nr cadastral	Suprafața (mp)*	Observații / Referințe
50003	973	

* Suprafața este determinată în planul de proiecție Stereo 70.



Date referitoare la teren

Crt	Categorie folosință	Intravilan	Suprafața (mp)	Tarla	Parcelă	Nr. topo	Observații / Referințe
1	faneata	DA	973	-	-	-	

Lungime Segmente

1) Valorile lungimilor segmentelor sunt obținute din proiecție în plan.

Punct început	X / Y	Punct sfârșit	X / Y	Lungime segment (** (m)
1	580.621,888 635.432,607	2	580.662,609 635.412,895	45.241
2	580.662,609 635.412,895	3	580.665,879 635.421,039	8.776
3	580.665,879 635.421,039	4	580.670,445 635.430,938	10.901
4	580.670,445 635.430,938	5	580.643,176 635.444,651	30.523
5	580.643,176 635.444,651	6	580.625,58 635.455,393	20.616

Punct început	X / Y	Punct sfârșit	X / Y	Lungime segment (** (m)
6	580.625,58 635.455,393	1	580.621,888 635.432,607	23.083

** Lungimile segmentelor sunt determinate în planul de proiecție Stereo 70 și sunt rotunjite la 1 milimetru.

*** Distanța dintre puncte este formată din segmente cumulate ce sunt mai mici decât valoarea 1 milimetru.

**DATE DESPRE IMOBILUL NR. 3670**

Oficiul de Cadastru și Publicitate Imobiliară NEAMT
Biroul de Cadastru și Publicitate Imobiliară Targu-Neamt

A. Partea I. Descrierea imobilului

TEREN Necunoscut

Nr. CF vechi:256
Nr. cadastral vechi:332

Adresa: Loc. Dolhesti, Jud. Neamt, si extarvilan UAT Pipirig

Nr. Crt	Nr cadastral Nr. topografic	Suprafața* (mp)	Observații / Referințe
A1	50004	Din acte: 0 Masurata: 4.658	Sector cadastral:213 Teren imprejmuit;

B. Partea II. Proprietari și acte

Inscrieri privitoare la dreptul de proprietate și alte drepturi reale	Referințe
75 / 10/01/2006	
Act De Dezmembrare Parcelare nr. 40, din 09/01/2006 emis de BNP David Daniela;	
B1	A1
Intabulare, drept de PROPRIETATE, dobandit prin Conventie, cota actuala 1/1, cota initiala 1/1	
1) DOLHESCU VASILE	
2) DOLHESCU EVA, - soti -	
OBSERVATII: (provenita din conversia CF 256)	

C. Partea III. SARCINI

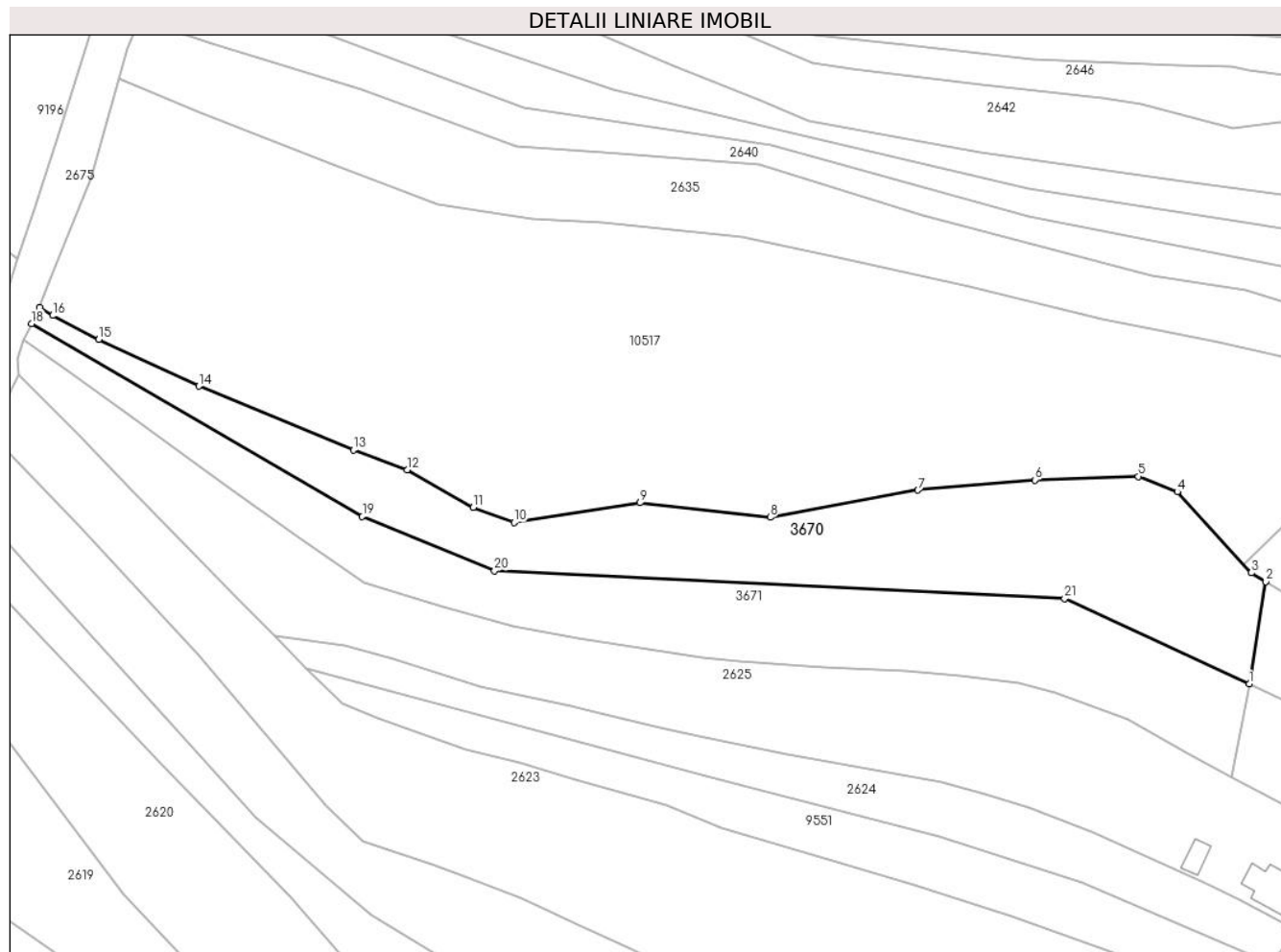
Inscrieri privind dezmembramintele dreptului de proprietate, drepturi reale de garanție și sarcini	Referințe
23477 / 19/12/2013	
Actiune In Instanta nr. incheierea 581 - dosar 3312/321/2012, din 26/11/2012 emis de Judecatoria Tg. Neamt (proces verbal din 10.12.2012 emis de BEJ Cotoi Cornel; somatia din 13.12.2013 - dosar 1123/2013 emisa de BEJ Cotoi Cornel; incheiere de indreptare eroare materiala din 23.12.2013 emisa de BEJ Cotoi Cornel);	
C1	A1
Se noteaza urmarirea silita pentru suma de 14139.22 lei	
1) DORNEANU GHEORGHE	
2) DORNEANU VIORICA	

Anexa Nr. 1 La Partea I

Teren

Nr cadastral	Suprafața (mp)*	Observații / Referințe
50004	Din acte: 0 Masurata: 4.658	

* Suprafața este determinată în planul de proiecție Stereo 70.



Date referitoare la teren

Crt	Categorie folosință	Intra vilan	Suprafața (mp)	Tarla	Parcelă	Nr. topo	Observații / Referințe
1	faneata	DA	1.285	-	-	-	
2	faneata	NU	3.373	-	-	-	

Lungime Segmente

1) Valorile lungimilor segmentelor sunt obținute din proiecție în plan.

Punct început	X / Y	Punct sfârșit	X / Y	Lungime segment (** (m)
1	580.621,888 635.432,607	2	580.625,58 635.455,393	23.083
3	580.622,397 635.457,336	4	580.605,894 635.475,333	24.418
5	580.597,237 635.478,77	6	580.574,217 635.477,989	23.033
7	580.548,217 635.475,738	8	580.515,315 635.469,674	33.456

Punct început	X / Y	Punct sfârșit	X / Y	Lungime segment (** (m)
2	580.625,58 635.455,393	3	580.622,397 635.457,336	3.729
4	580.605,894 635.475,333	5	580.597,237 635.478,77	9.314
6	580.574,217 635.477,989	7	580.548,217 635.475,738	26.097
8	580.515,315 635.469,674	9	580.486,281 635.472,894	29.212

Punct început	X / Y	Punct sfârșit	X / Y	Lungime segment (** (m)
9	580.486,281 635.472,894	10	580.458,325 635.468,568	28.289
11	580.449,267 635.471,914	12	580.434,565 635.480,275	16.913
13	580.422,582 635.484,657	14	580.388,203 635.498,868	37.2
15	580.365,948 635.509,238	16	580.355,66 635.514,576	11.59
17	580.352,744 635.516,4	18	580.350,997 635.512,797	4.004
19	580.424,577 635.469,855	20	580.454,005 635.457,768	31.814
21	580.580,832 635.451,63	1	580.621,888 635.432,607	45.249

Punct început	X / Y	Punct sfârșit	X / Y	Lungime segment (** (m)
10	580.458,325 635.468,568	11	580.449,267 635.471,914	9.656
12	580.434,565 635.480,275	13	580.422,582 635.484,657	12.759
14	580.388,203 635.498,868	15	580.365,948 635.509,238	24.552
16	580.355,66 635.514,576	17	580.352,744 635.516,4	3.439
18	580.350,997 635.512,797	19	580.424,577 635.469,855	85.194
20	580.454,005 635.457,768	21	580.580,832 635.451,63	126.975

** Lungimile segmentelor sunt determinate în planul de proiecție Stereo 70 și sunt rotunjite la 1 milimetru.

*** Distanța dintre puncte este formată din segmente cumulate ce sunt mai mici decât valoarea 1 milimetru.

**DATE DESPRE IMOBILUL NR. 3671**

Oficiul de Cadastru și Publicitate Imobiliară NEAMT
Biroul de Cadastru și Publicitate Imobiliară Targu-Neamt

A. Partea I. Descrierea imobilului

TEREN Necunoscut

Nr. CF vechi:257
Nr. cadastral vechi:333

Adresa: Loc. Dolhesti, Jud. Neamt, si extravilan UAT Pipirig

Nr. Crt	Nr cadastral Nr. topografic	Suprafața* (mp)	Observații / Referințe
A1	50796	4.083	Sector cadastral:213 Teren imprejmuit;

B. Partea II. Proprietari și acte

Inscrieri privitoare la dreptul de proprietate și alte drepturi reale		Referințe
77 / 10/01/2006		
Contract De Vanzare-Cumparare nr. 41, din 09/01/2006 emis de BNP David Daniela;		
B1	Intabulare, drept de PROPRIETATE, dobandit prin Conventie, cota actuala 1/1, cota initiala 1/1 1) DORNEANU GHEORGHE 2) DORNEANU VIORICA , - soti <i>OBSERVATII: (provenita din conversia CF 257)</i>	A1

C. Partea III. SARCINI


Inscrieri privind dezmembramintele dreptului de proprietate, drepturi reale de garanție și sarcini		Referințe
76 / 10/01/2006		
Contract De Vanzare-Cumparare nr. 41, din 09/01/2006 emis de BNP David Daniela;		
C1	Intabulare, drept de UZUFRACT VIAGER, cota actuala 1/1, cota initiala 1/1 1) DOLHESCU VASILE 2) DOLHESCU EVA , - soti <i>OBSERVATII: (provenita din conversia CF 257)</i>	A1

Anexa Nr. 1 La Partea I

Teren

Nr cadastral	Suprafața (mp)*	Observații / Referințe
50796	4.083	

* Suprafața este determinată în planul de proiecție Stereo 70.



Date referitoare la teren

Crt	Categorie folosință	Intra vilan	Suprafața (mp)	Tarla	Parcelă	Nr. topo	Observații / Referințe
1	faneata	DA	1.192	-	-	-	
2	faneata	NU	2.891	-	-	-	

Lungime Segmente

1) Valorile lungimilor segmentelor sunt obținute din proiecție în plan.

Punct început	X / Y	Punct sfârșit	X / Y	Lungime segment (** (m)
1	580.350,997 635.512,797	2	580.349,248 635.509,19	4.009
3	580.359,175 635.502,274	4	580.372,516 635.492,605	16.476
5	580.394,461 635.476,568	6	580.410,114 635.465,341	19.263
7	580.425,001 635.455,095	8	580.441,624 635.449,972	17.395

Punct început	X / Y	Punct sfârșit	X / Y	Lungime segment (** (m)
2	580.349,248 635.509,19	3	580.359,175 635.502,274	12.099
4	580.372,516 635.492,605	5	580.394,461 635.476,568	27.18
6	580.410,114 635.465,341	7	580.425,001 635.455,095	18.072
8	580.441,624 635.449,972	9	580.458,108 635.445,503	17.079

Punct început	X / Y	Punct sfârșit	X / Y	Lungime segment (** (m)
9	580.458,108 635.445,503	10	580.472,501 635.442,822	14.641
11	580.500,222 635.438,585	12	580.508,274 635.437,7	8.1
13	580.526,997 635.436,375	14	580.545,283 635.435,392	18.312
15	580.557,423 635.434,533	16	580.570,601 635.432,727	13.301
17	580.578,816 635.430,766	18	580.594,805 635.424,698	17.102
19	580.608,612 635.417,06	20	580.614,908 635.413,43	7.267
21	580.617,992 635.411,82	22	580.621,888 635.432,607	21.149
23	580.580,832 635.451,63	24	580.454,005 635.457,768	126.975
25	580.424,577 635.469,855	1	580.350,997 635.512,797	85.194

Punct început	X / Y	Punct sfârșit	X / Y	Lungime segment (** (m)
10	580.472,501 635.442,822	11	580.500,222 635.438,585	28.043
12	580.508,274 635.437,7	13	580.526,997 635.436,375	18.77
14	580.545,283 635.435,392	15	580.557,423 635.434,533	12.17
16	580.570,601 635.432,727	17	580.578,816 635.430,766	8.446
18	580.594,805 635.424,698	19	580.608,612 635.417,06	15.779
20	580.614,908 635.413,43	21	580.617,992 635.411,82	3.479
22	580.621,888 635.432,607	23	580.580,832 635.451,63	45.249
24	580.454,005 635.457,768	25	580.424,577 635.469,855	31.814

** Lungimile segmentelor sunt determinate în planul de proiecție Stereo 70 și sunt rotunjite la 1 milimetru.

*** Distanța dintre puncte este formată din segmente cumulate ce sunt mai mici decât valoarea 1 milimetru.

**DATE DESPRE IMOBILUL NR. 8856**

Oficiul de Cadastru și Publicitate Imobiliară NEAMT
Biroul de Cadastru și Publicitate Imobiliară Targu-Neamt

A. Partea I. Descrierea imobilului

TEREN Intravilan

Adresa: Loc. Dolhesti, Jud. Neamt

Nr. Crt	Nr cadastral Nr. topografic	Suprafața* (mp)	Observații / Referințe
A1		775	Sector cadastral:213 Teren imprejmuit;

Construcții

Crt	Nr cadastral Nr. topografic	Adresa	Observații / Referințe
A1.1		Loc. Dolhesti, Jud. Neamt	Nr. niveluri:1; S. construita la sol:84 mp;
A1.2		Loc. Dolhesti, Jud. Neamt	Nr. niveluri:1; S. construita la sol:42 mp;
A1.3		Loc. Dolhesti, Jud. Neamt	Nr. niveluri:1; S. construita la sol:49 mp;

B. Partea II. Proprietari și acte

Inscrieri privitoare la dreptul de proprietate și alte drepturi reale		Referințe
/		
Act Administrativ nr. 9492, din 26/06/2023 emis de PRIMARIA COMUNEI PIPIRIG;		
B1	Inscrierea posesiei, drept de PROPRIETATE, dobandit prin Lege, cota actuala 1/1, cota initiala 1/1 1) GHIORGHITĂ DUMITRU 2) GHIORGHITĂ VIORICA	A1
Act Administrativ nr. 17408, din 01/11/2023 emis de PRIMARIA COMUNEI PIPIRIG;		
B2	Intabulare, drept de PROPRIETATE, dobandit prin Lege, cota actuala 1/1, cota initiala 1/1 1) GHIORGHITĂ DUMITRU 2) GHIORGHITĂ VIORICA	A1.1, A1.2, A1.3

C. Partea III. SARCINI .

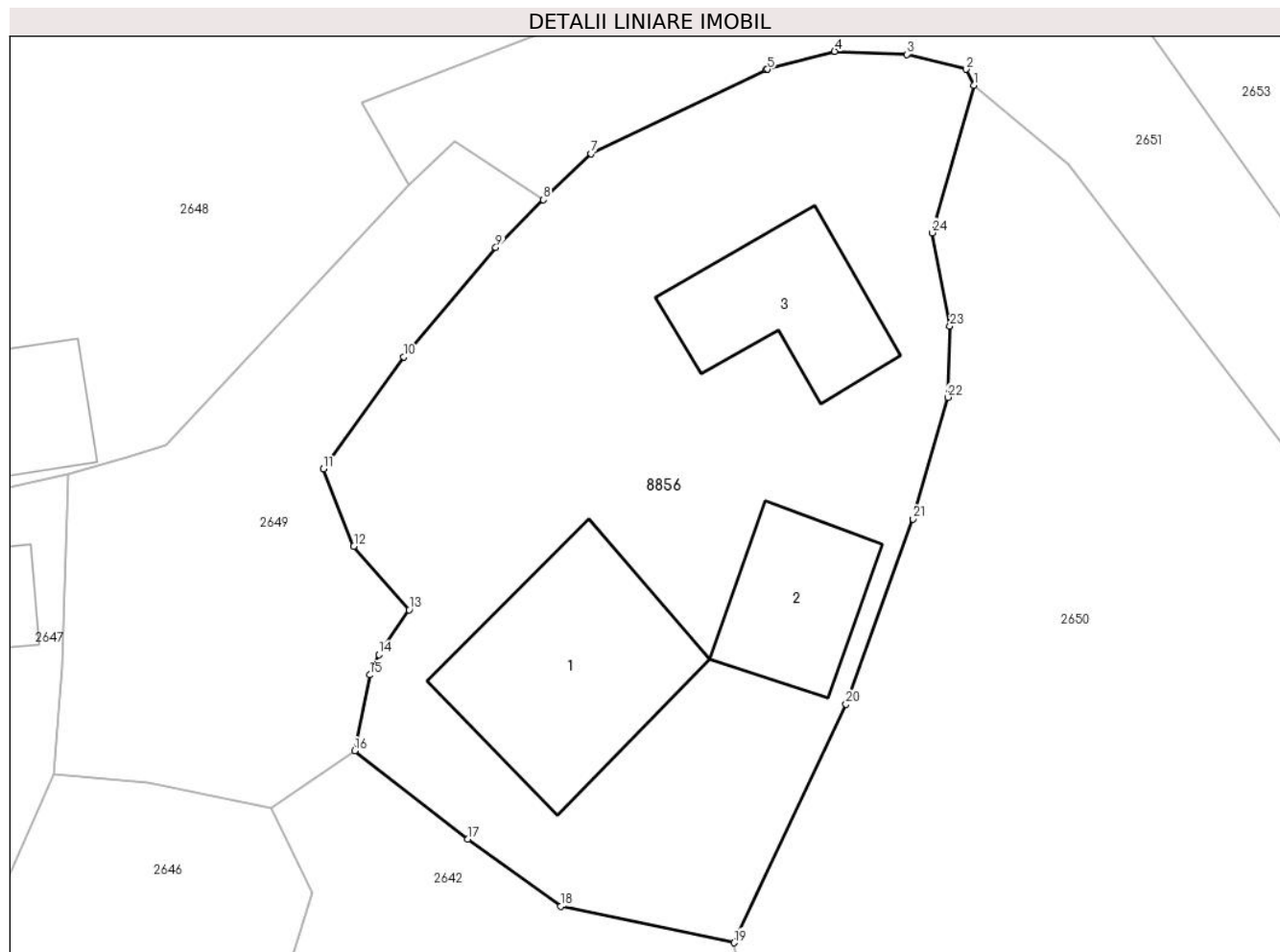
Inscrieri privind dezmembramentele dreptului de proprietate, drepturi reale de garanție și sarcini	Referințe
NU SUNT	

Anexa Nr. 1 La Partea I

Teren

Nr cadastral	Suprafața (mp)*	Observații / Referințe
	775	

* Suprafața este determinată în planul de proiecție Stereo 70.



Date referitoare la teren

Crt	Categorie folosință	Intravilan	Suprafața (mp)	Tarla	Parcelă	Nr. topo	Observații / Referințe
1	curți constructii	DA	775	-	-	-	

Date referitoare la construcții

Crt	Număr	Destinație construcție	Supraf. (mp)	Situație juridică	Observații / Referințe
A1.1		construcții de locuințe	84	Cu acte	Nr. niveluri:1; S. construita la sol:84 mp;
A1.2		construcții anexa	42	Cu acte	Nr. niveluri:1; S. construita la sol:42 mp;
A1.3		construcții anexa	49	Cu acte	Nr. niveluri:1; S. construita la sol:49 mp;

Lungime Segmente

1) Valorile lungimilor segmentelor sunt obținute din proiecție în plan.

Punct început	X / Y	Punct sfârșit	X / Y	Lungime segment (** (m)
1	580.748,032 635.591,831	2	580.747,673 635.592,552	0.805
3	580.745,016 635.593,222	4	580.741,768 635.593,353	3.251

Punct început	X / Y	Punct sfârșit	X / Y	Lungime segment (** (m)
2	580.747,673 635.592,552	3	580.745,016 635.593,222	2.74
4	580.741,768 635.593,353	5	580.738,735 635.592,553	3.137

Punct început	X / Y	Punct sfârșit	X / Y	Lungime segment (** (m)
5	580.738,735 635.592,553	6	580.738,687 635.592,54	0.05
7	580.730,799 635.588,752	8	580.728,658 635.586,678	2.981
9	580.726,505 635.584,539	10	580.722,358 635.579,609	6.442
11	580.718,752 635.574,588	12	580.720,118 635.571,093	3.752
13	580.722,601 635.568,245	14	580.721,24 635.566,231	2.431
15	580.720,832 635.565,313	16	580.720,153 635.561,898	3.482
17	580.725,258 635.557,928	18	580.729,43 635.554,902	5.154
19	580.737,233 635.553,267	20	580.742,285 635.563,991	11.854
21	580.745,303 635.572,326	22	580.746,858 635.577,796	5.687
23	580.746,958 635.580,998	24	580.746,148 635.585,193	4.272

Punct început	X / Y	Punct sfârșit	X / Y	Lungime segment (** (m)
6	580.738,687 635.592,54	7	580.730,799 635.588,752	8.75
8	580.728,658 635.586,678	9	580.726,505 635.584,539	3.035
10	580.722,358 635.579,609	11	580.718,752 635.574,588	6.182
12	580.720,118 635.571,093	13	580.722,601 635.568,245	3.778
14	580.721,24 635.566,231	15	580.720,832 635.565,313	1.005
16	580.720,153 635.561,898	17	580.725,258 635.557,928	6.467
18	580.729,43 635.554,902	19	580.737,233 635.553,267	7.972
20	580.742,285 635.563,991	21	580.745,303 635.572,326	8.865
22	580.746,858 635.577,796	23	580.746,958 635.580,998	3.204
24	580.746,148 635.585,193	1	580.748,032 635.591,831	6.9

** Lungimile segmentelor sunt determinate în planul de proiecție Stereo 70 și sunt rotunjite la 1 milimetru.

*** Distanța dintre puncte este formată din segmente cumulate ce sunt mai mici decât valoarea 1 milimetru.

**DATE DESPRE IMOBILUL NR. 8857**

Oficiul de Cadastru și Publicitate Imobiliară NEAMT
Biroul de Cadastru și Publicitate Imobiliară Targu-Neamt

A. Partea I. Descrierea imobilului

TEREN Intravilan

Adresa: Loc. Dolhesti, Str David Creangă, Jud. Neamt

Nr. Crt	Nr cadastral Nr. topografic	Suprafața* (mp)	Observații / Referințe
A1		1.385	Sector cadastral:213 Teren imprejmuit;

Construcții

Crt	Nr cadastral Nr. topografic	Adresa	Observații / Referințe
A1.1		Loc. Dolhesti, Str David Creangă, Jud. Neamt	Nr. niveluri:1; S. construita la sol:102 mp;
A1.2		Loc. Dolhesti, Str David Creangă, Jud. Neamt	Nr. niveluri:1; S. construita la sol:33 mp;
A1.3		Loc. Dolhesti, Str David Creangă, Jud. Neamt	Nr. niveluri:1; S. construita la sol:29 mp;

B. Partea II. Proprietari și acte

Inscrieri privitoare la dreptul de proprietate și alte drepturi reale		Referințe
/		
Act Administrativ nr. 11693, din 18/07/2023 emis de PRIMARIA COMUNEI PIPIRIG;		
B1	Inscrierea posesiei, drept de PROPRIETATE, dobandit prin Lege, cota actuala 1/1, cota initiala 1/1 1) HĂU ION 2) HĂU MARIA	A1
Act Administrativ nr. 17409, din 01/11/2023 emis de PRIMARIA COMUNEI PIPIRIG;		
B2	Intabulare, drept de PROPRIETATE, dobandit prin Lege, cota actuala 1/1, cota initiala 1/1 1) HĂU ION 2) HĂU MARIA	A1.1, A1.2, A1.3

C. Partea III. SARCINI .

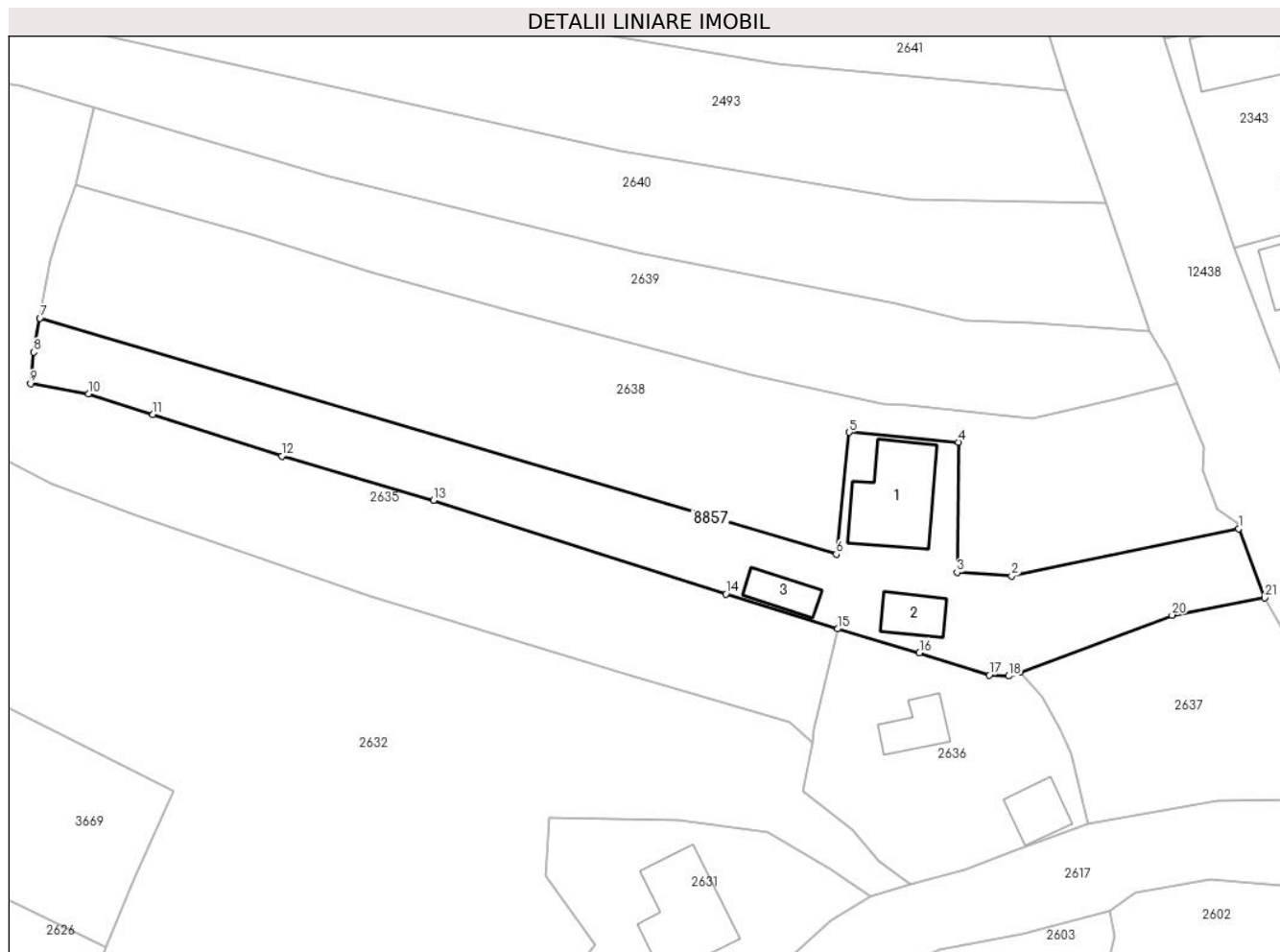
Inscrieri privind dezmembramintele dreptului de proprietate, drepturi reale de garanție și sarcini	Referințe
NU SUNT	

Anexa Nr. 1 La Partea I

Teren

Nr cadastral	Suprafața (mp)*	Observații / Referințe
	1.385	

* Suprafața este determinată în planul de proiecție Stereo 70.



Date referitoare la teren

Crt	Categorie folosință	Intravilan	Suprafața (mp)	Tarla	Parcelă	Nr. topo	Observații / Referințe
1	curți construcții	DA	408	-	-	-	
2	faneata	DA	336	-	-	-	
3	faneata	DA	641	-	-	-	

Date referitoare la construcții

Crt	Număr	Destinație construcție	Supraf. (mp)	Situație juridică	Observații / Referințe
A1.1		construcții de locuințe	102	Cu acte	Nr. niveluri:1; S. construita la sol:102 mp;
A1.2		construcții anexa	33	Cu acte	Nr. niveluri:1; S. construita la sol:33 mp;
A1.3		construcții anexa	29	Cu acte	Nr. niveluri:1; S. construita la sol:29 mp;

Lungime Segmente

1) Valorile lungimilor segmentelor sunt obținute din proiecție în plan.

Punct început	X / Y	Punct sfârșit	X / Y	Lungime segment (** (m))
1	580.793,604 635.461,261	2	580.767,354 635.455,797	26.813

Punct început	X / Y	Punct sfârșit	X / Y	Lungime segment (** (m))
2	580.767,354 635.455,797	3	580.761,053 635.456,224	6.315

Punct început	X / Y	Punct sfârșit	X / Y	Lungime segment (** (m)
3	580.761,053 635.456,224	4	580.761,198 635.471,259	15.036
5	580.748,585 635.472,401	6	580.747,077 635.458,308	14.173
7	580.654,95 635.485,578	8	580.654,22 635.481,655	3.99
9	580.653,883 635.478,036	10	580.660,558 635.476,858	6.778
11	580.668,032 635.474,457	12	580.682,958 635.469,638	15.685
13	580.700,49 635.464,523	14	580.734,313 635.453,722	35.506
15	580.747,212 635.449,684	16	580.756,698 635.446,931	9.877
17	580.764,756 635.444,343	18	580.767,011 635.444,238	2.257
19	580.768,323 635.444,69	20	580.785,921 635.451,261	18.785
21	580.796,638 635.453,268	1	580.793,604 635.461,261	8.549

Punct început	X / Y	Punct sfârșit	X / Y	Lungime segment (** (m)
4	580.761,198 635.471,259	5	580.748,585 635.472,401	12.665
6	580.747,077 635.458,308	7	580.654,95 635.485,578	96.078
8	580.654,22 635.481,655	9	580.653,883 635.478,036	3.635
10	580.660,558 635.476,858	11	580.668,032 635.474,457	7.85
12	580.682,958 635.469,638	13	580.700,49 635.464,523	18.263
14	580.734,313 635.453,722	15	580.747,212 635.449,684	13.516
16	580.756,698 635.446,931	17	580.764,756 635.444,343	8.463
18	580.767,011 635.444,238	19	580.768,323 635.444,69	1.388
20	580.785,921 635.451,261	21	580.796,638 635.453,268	10.903

** Lungimile segmentelor sunt determinate în planul de proiecție Stereo 70 și sunt rotunjite la 1 milimetru.

*** Distanța dintre puncte este formată din segmente cumulate ce sunt mai mici decât valoarea 1 milimetru.

**DATE DESPRE IMOBILUL NR. 9551**

Oficiul de Cadastru și Publicitate Imobiliară NEAMT
Biroul de Cadastru și Publicitate Imobiliară Targu-Neamt

A. Partea I. Descrierea imobilului

TEREN Necunoscut

Adresa: Loc. Dolhesti, Str Sondei, Jud. Neamt, si extravilan UAT Pipirig

Nr. Crt	Nr cadastral Nr. topografic	Suprafața* (mp)	Observații / Referințe
A1		2.124	Sector cadastral:213 Teren imprejmuit;

B. Partea II. Proprietari și acte

Inscrieri privitoare la dreptul de proprietate și alte drepturi reale	Referințe
/	
Act Administrativ nr. 9481, din 23/06/2023 emis de PRIMARIA COMUNEI PIPIRIG;	
B1	A1
Inscrierea posesiei, drept de PROPRIETATE, dobandit prin Lege, cota actuala 1/1, cota initiala 1/1	
1) CIOCÎRTĂU IOAN	
2) CIOCÎRTĂU MARIANA	

C. Partea III. SARCINI .

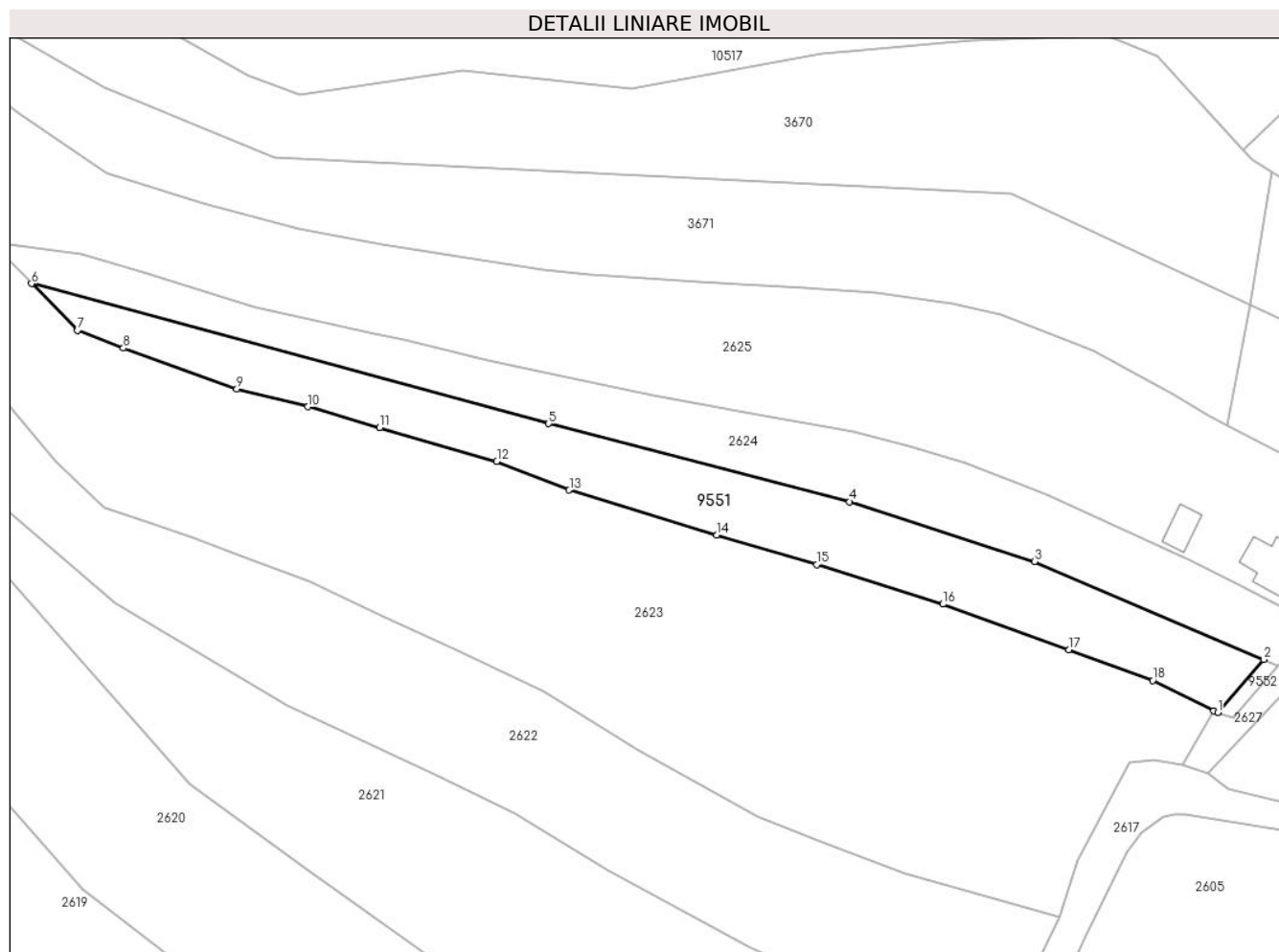
Inscrieri privind dezmembramintele dreptului de proprietate, drepturi reale de garanție și sarcini	Referințe
NU SUNT	

Anexa Nr. 1 La Partea I

Teren

Nr cadastral	Suprafața (mp)*	Observații / Referințe
	2.124	

* Suprafața este determinată în planul de proiecție Stereo 70.



Date referitoare la teren

Crt	Categorie folosință	Intravilan	Suprafața (mp)	Tarla	Parcelă	Nr. topo	Observații / Referințe
1	faneata	DA	2.005	-	-	-	
2	faneata	NU	119	-	-	-	

Lungime Segmente

1) Valorile lungimilor segmentelor sunt obținute din proiecție în plan.

Punct început	X / Y	Punct sfârșit	X / Y	Lungime segment (** (m)
1	580.616,309 635.362,426	2	580.624,217 635.371,526	12.056
2	580.624,217 635.371,526	3	580.584,748 635.388,375	42.915
3	580.584,748 635.388,375	4	580.552,957 635.398,639	33.407
4	580.552,957 635.398,639	5	580.501,125 635.412,086	53.548

Punct început	X / Y	Punct sfârșit	X / Y	Lungime segment (** (m)
5	580.501,125 635.412,086	6	580.412,156 635.436,156	92.167
6	580.412,156 635.436,156	7	580.420,03 635.428,148	11.231
7	580.420,03 635.428,148	8	580.427,943 635.425,085	8.485
8	580.427,943 635.425,085	9	580.447,464 635.418,034	20.755
9	580.447,464 635.418,034	10	580.459,703 635.414,981	12.614
10	580.459,703 635.414,981	11	580.472,045 635.411,375	12.858
11	580.472,045 635.411,375	12	580.492,217 635.405,621	20.977
12	580.492,217 635.405,621	13	580.504,684 635.400,648	13.422
13	580.504,684 635.400,648	14	580.530,082 635.392,933	26.544
14	580.530,082 635.392,933	15	580.547,283 635.387,83	17.942
15	580.547,283 635.387,83	16	580.568,996 635.381,026	22.754
16	580.568,996 635.381,026	17	580.590,71 635.373,22	23.074
17	580.590,71 635.373,22	18	580.605,113 635.367,916	15.349
18	580.605,113 635.367,916	19	580.615,574 635.362,656	11.709
19	580.615,574 635.362,656	1	580.616,309 635.362,426	0.77

** Lungimile segmentelor sunt determinate în planul de proiecție Stereo 70 și sunt rotunjite la 1 milimetru.

*** Distanța dintre puncte este formată din segmente cumulate ce sunt mai mici decât valoarea 1 milimetru.

**DATE DESPRE IMOBILUL NR. 9552**

Oficiul de Cadastru și Publicitate Imobiliară NEAMT
Biroul de Cadastru și Publicitate Imobiliară Targu-Neamt

A. Partea I. Descrierea imobilului

TEREN Intravilan

Adresa: Loc. Dolhesti, Str Sondei, Jud. Neamt

Nr. Crt	Nr cadastral Nr. topografic	Suprafața* (mp)	Observații / Referințe
A1		30	Sector cadastral:213 Teren imprejmuit;

B. Partea II. Proprietari și acte

Inscrieri privitoare la dreptul de proprietate și alte drepturi reale		Referințe
/		
Act Administrativ nr. 9482, din 23/06/2023 emis de PRIMARIA COMUNEI PIPIRIG;		
B1	Inscrierea posesiei, drept de PROPRIETATE, dobandit prin Lege, cota actuala 1/1, cota initiala 1/1 1) DOLHESCU IOAN 2) DOLHESCU IONELA 3) CIOCÎRTĂU MARIANA 4) CIOCÎRTĂU IOAN	A1

C. Partea III. SARCINI .

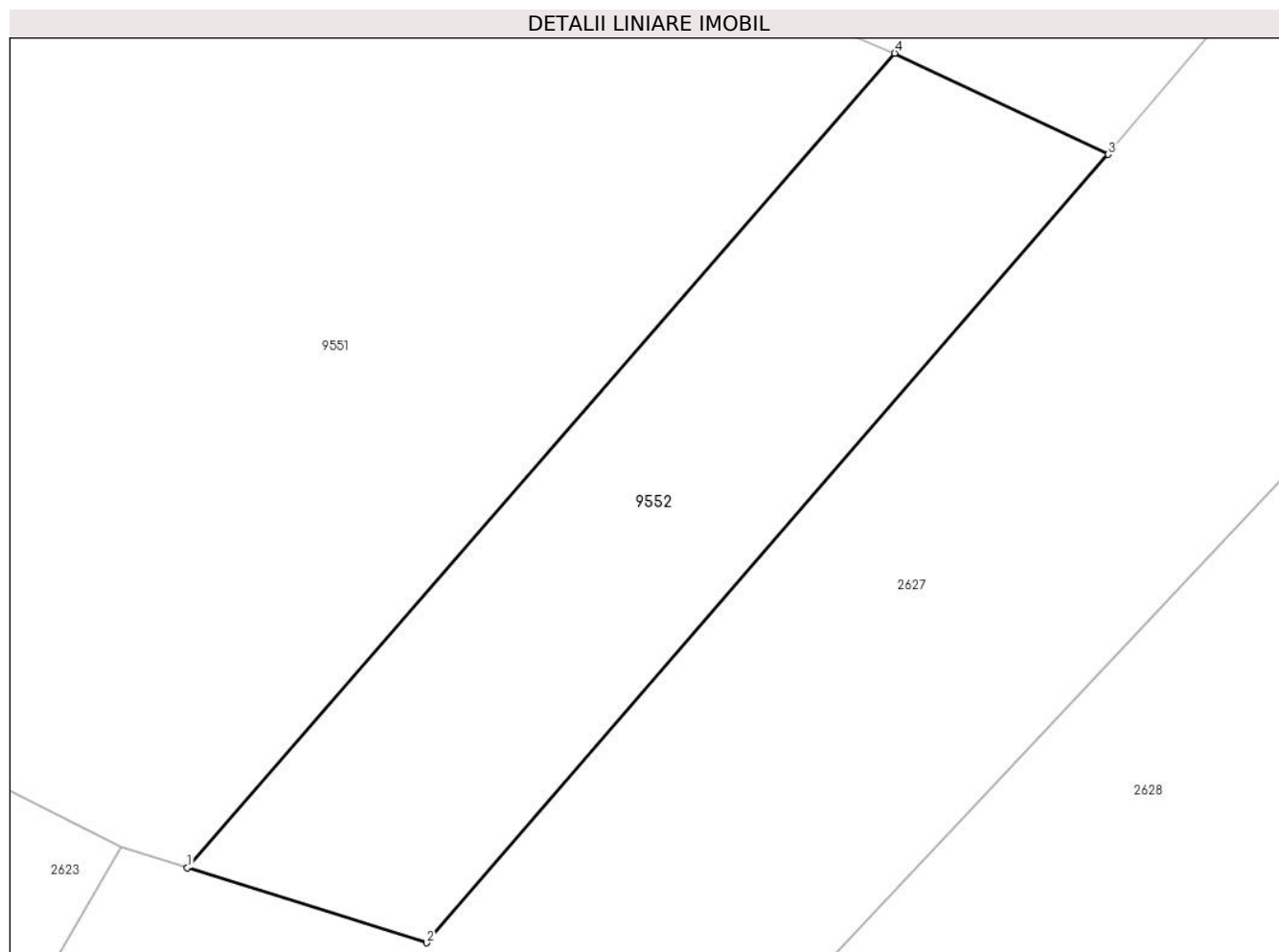
Inscrieri privind dezmembramintele dreptului de proprietate, drepturi reale de garanție și sarcini	Referințe
NU SUNT	

Anexa Nr. 1 La Partea I

Teren

Nr cadastral	Suprafața (mp)*	Observații / Referințe
	30	

* Suprafața este determinată în planul de proiecție Stereo 70.



Date referitoare la teren

Crt	Categorie folosință	Intravilan	Suprafața (mp)	Tarla	Parcelă	Nr. topo	Observații / Referințe
1	drum	DA	30	-	-	-	

Lungime Segmente

1) Valorile lungimilor segmentelor sunt obținute din proiecție în plan.

Punct început	X / Y	Punct sfârșit	X / Y	Lungime segment (** (m)
1	580.616,309 635.362,426	2	580.618,984 635.361,589	2.803
2	580.618,984 635.361,589	3	580.626,601 635.370,397	11.645
3	580.626,601 635.370,397	4	580.624,217 635.371,526	2.638
4	580.624,217 635.371,526	1	580.616,309 635.362,426	12.056

** Lungimile segmentelor sunt determinate în planul de proiecție Stereo 70 și sunt rotunjite la 1 milimetru.

***** Distanţa dintre puncte este formată din segmente cumulate ce sunt mai mici decât valoarea 1 milimetru.**

**DATE DESPRE IMOBILUL NR. 9593**

Oficiul de Cadastru și Publicitate Imobiliară NEAMT
Biroul de Cadastru și Publicitate Imobiliară Targu-Neamt

A. Partea I. Descrierea imobilului

TEREN Intravilan

Adresa: Loc. Dolhesti, Str Sondei, Jud. Neamt

Nr. Crt	Nr cadastral Nr. topografic	Suprafața* (mp)	Observații / Referințe
A1		3.282	Sector cadastral:213 Teren neimpregmuit;

B. Partea II. Proprietari și acte

Inscrieri privitoare la dreptul de proprietate și alte drepturi reale	Referințe
/	
Act Administrativ nr. 12917, din 17/08/2023 emis de PRIMARIA COMUNEI PIPIRIG;	
B1	A1
Inscrierea posesiei, drept de PROPRIETATE, dobandit prin Lege, cota actuala 1/1, cota initiala 1/1 1) GHEORGHITĂ NECULAI	

C. Partea III. SARCINI .

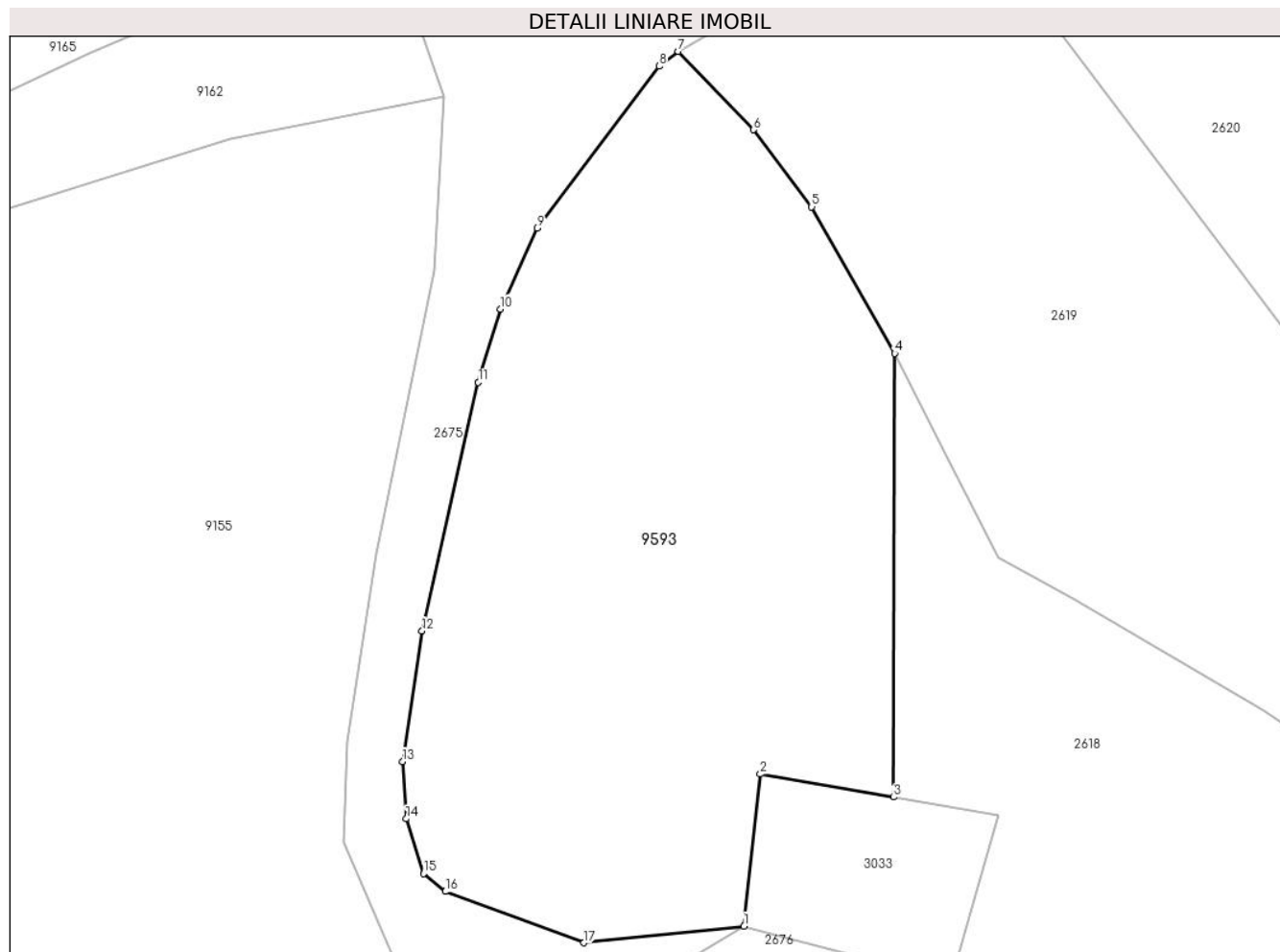
Inscrieri privind dezmembramintele dreptului de proprietate, drepturi reale de garanție și sarcini	Referințe
NU SUNT	

Anexa Nr. 1 La Partea I

Teren

Nr cadastral	Suprafața (mp)*	Observații / Referințe
	3.282	

* Suprafața este determinată în planul de proiecție Stereo 70.



Date referitoare la teren

Crt	Categorie folosință	Intra vilan	Suprafața (mp)	Tarla	Parcelă	Nr. topo	Observații / Referințe
1	faneata	DA	3.282	-	-	-	

Lungime Segmente

1) Valorile lungimilor segmentelor sunt obținute din proiecție în plan.

Punct început	X / Y	Punct sfârșit	X / Y	Lungime segment (** (m)
1	580.289,921 635.359,842	2	580.291,586 635.375,375	15.622
2	580.291,586 635.375,375	3	580.305,193 635.373,03	13.808
3	580.305,193 635.373,03	4	580.305,343 635.418,352	45.322
4	580.305,343 635.418,352	5	580.296,845 635.433,321	17.213
5	580.296,845 635.433,321	6	580.290,921 635.441,192	9.851

Punct început	X / Y	Punct sfârșit	X / Y	Lungime segment (** (m)
6	580.290,921 635.441,192	7	580.283,194 635.449,193	11.123
7	580.283,194 635.449,193	8	580.281,244 635.447,676	2.471
8	580.281,244 635.447,676	9	580.268,756 635.431,145	20.718
9	580.268,756 635.431,145	10	580.265,018 635.422,879	9.072
10	580.265,018 635.422,879	11	580.262,741 635.415,394	7.824
11	580.262,741 635.415,394	12	580.256,996 635.389,996	26.04
12	580.256,996 635.389,996	13	580.255,004 635.376,643	13.501
13	580.255,004 635.376,643	14	580.255,372 635.370,809	5.846
14	580.255,372 635.370,809	15	580.257,154 635.365,204	5.881
15	580.257,154 635.365,204	16	580.259,369 635.363,386	2.866
16	580.259,369 635.363,386	17	580.273,542 635.358,151	15.109
17	580.273,542 635.358,151	1	580.289,921 635.359,842	16.466

** Lungimile segmentelor sunt determinate în planul de proiecție Stereo 70 și sunt rotunjite la 1 milimetru.

*** Distanța dintre puncte este formată din segmente cumulate ce sunt mai mici decât valoarea 1 milimetru.

**DATE DESPRE IMOBILUL NR. 9594**

Oficiul de Cadastru și Publicitate Imobiliară NEAMT
Biroul de Cadastru și Publicitate Imobiliară Targu-Neamt

A. Partea I. Descrierea imobilului

TEREN Intravilan

Adresa: Loc. Dolhesti, Str Sondei, Jud. Neamt

Nr. Crt	Nr cadastral Nr. topografic	Suprafața* (mp)	Observații / Referințe
A1		616	Sector cadastral:213 Teren imprejmuit;

Construcții

Crt	Nr cadastral Nr. topografic	Adresa	Observații / Referințe
A1.1		Loc. Dolhesti, Str Sondei, Jud. Neamt	Nr. niveluri:1; S. construita la sol:87 mp;

B. Partea II. Proprietari și acte

Inscrieri privitoare la dreptul de proprietate și alte drepturi reale		Referințe
/		
Act Administrativ nr. 11693, din 18/07/2023 emis de PRIMARIA COMUNEI PIPIRIG;		
B1	Inscrierea posesiei, drept de PROPRIETATE, dobandit prin Lege, cota actuala 1/1, cota initiala 1/1 1) DOCHIȚA GHEORGHE	A1
Act Administrativ nr. 17408, din 01/11/2023 emis de PRIMARIA COMUNEI PIPIRIG;		
B2	Intabulare, drept de PROPRIETATE, dobandit prin Lege, cota actuala 1/1, cota initiala 1/1 1) DOCHIȚA GHEORGHE	A1.1

C. Partea III. SARCINI .

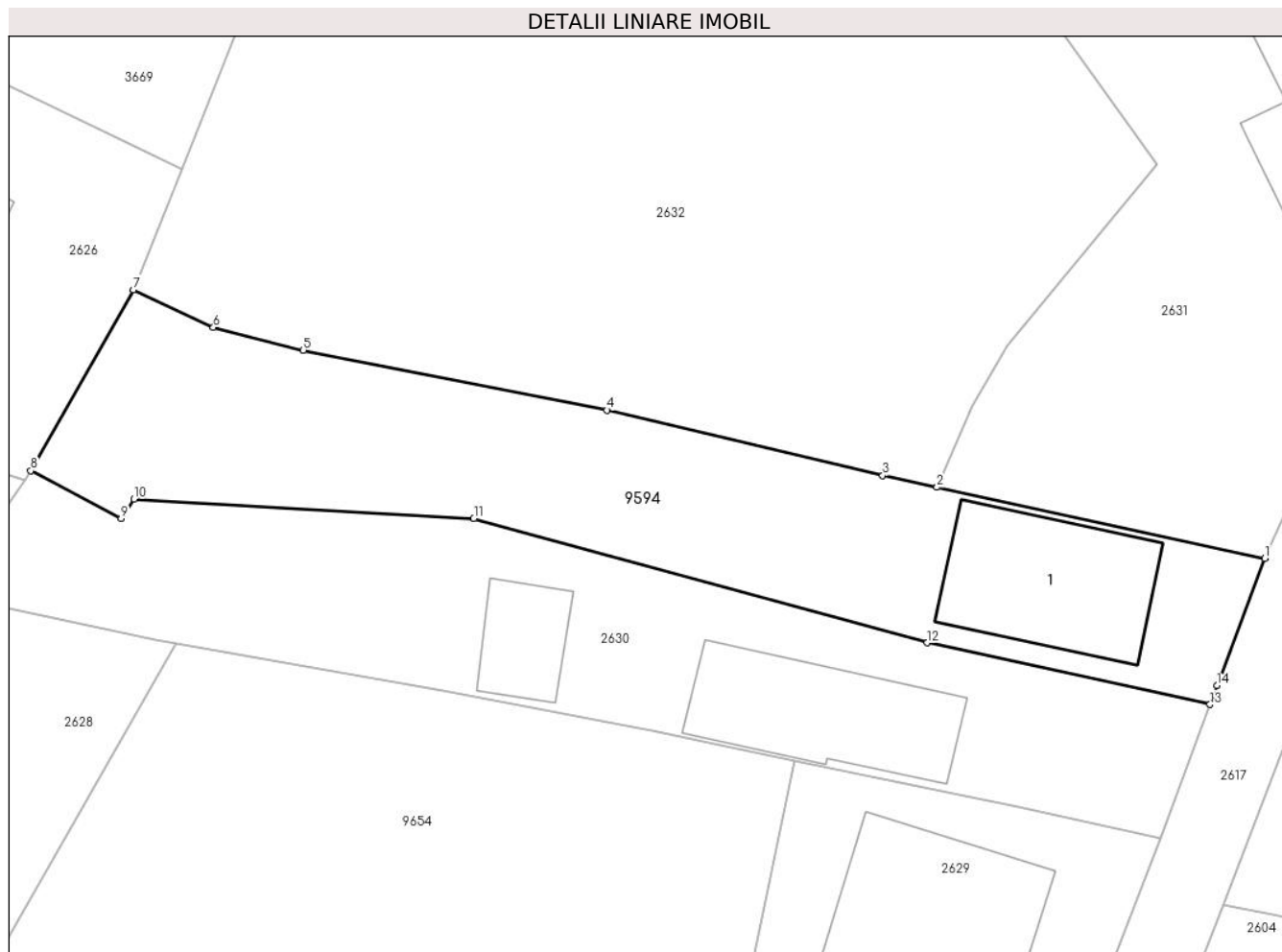
Inscrieri privind dezmembramintele dreptului de proprietate, drepturi reale de garanție și sarcini	Referințe
NU SUNT	

Anexa Nr. 1 La Partea I

Teren

Nr cadastral	Suprafața (mp)*	Observații / Referințe
	616	

* Suprafața este determinată în planul de proiecție Stereo 70.



Date referitoare la teren

Crt	Categorie folosință	Intravilan	Suprafața (mp)	Tarla	Parcelă	Nr. topo	Observații / Referințe
1	curți constructii	DA	168	-	-	-	
2	arabil	DA	448	-	-	-	

Date referitoare la construcții

Crt	Număr	Destinație construcție	Supraf. (mp)	Situație juridică	Observații / Referințe
A1.1		construcții de locuințe	87	Cu acte	Nr. niveluri:1; S. construita la sol:87 mp;

Lungime Segmente

1) Valorile lungimilor segmentelor sunt obținute din proiecție în plan.

Punct început	X / Y	Punct sfârșit	X / Y	Lungime segment (** (m)
1	580.725,475 635.390,375	2	580.706,443 635.394,492	19.472
2	580.706,443 635.394,492	3	580.703,3 635.395,172	3.216
3	580.703,3 635.395,172	4	580.687,31 635.398,961	16.433

Punct început	X / Y	Punct sfârșit	X / Y	Lungime segment (** (m)
4	580.687,31 635.398,961	5	580.669,679 635.402,438	17.971
5	580.669,679 635.402,438	6	580.664,453 635.403,754	5.389
6	580.664,453 635.403,754	7	580.659,818 635.405,941	5.125
7	580.659,818 635.405,941	8	580.653,855 635.395,456	12.062
8	580.653,855 635.395,456	9	580.659,097 635.392,679	5.932
9	580.659,097 635.392,679	10	580.659,847 635.393,801	1.35
10	580.659,847 635.393,801	11	580.679,567 635.392,69	19.751
11	580.679,567 635.392,69	12	580.705,887 635.385,479	27.29
12	580.705,887 635.385,479	13	580.722,291 635.381,903	16.789
13	580.722,291 635.381,903	14	580.722,689 635.382,994	1.161
14	580.722,689 635.382,994	1	580.725,475 635.390,375	7.889

** Lungimile segmentelor sunt determinate în planul de proiecție Stereo 70 și sunt rotunjite la 1 milimetru.

*** Distanța dintre puncte este formată din segmente cumulate ce sunt mai mici decât valoarea 1 milimetru.

**DATE DESPRE IMOBILUL NR. 9653**

Oficiul de Cadastru și Publicitate Imobiliară NEAMT
Biroul de Cadastru și Publicitate Imobiliară Targu-Neamt

A. Partea I. Descrierea imobilului

TEREN Intravilan

Adresa: Loc. Dolhesti, Str Sondei, Jud. Neamt

Nr. Crt	Nr cadastral Nr. topografic	Suprafața* (mp)	Observații / Referințe
A1		900	Sector cadastral:213 Teren imprejmuit;

Construcții

Crt	Nr cadastral Nr. topografic	Adresa	Observații / Referințe
A1.1		Loc. Dolhesti, Str Sondei, Jud. Neamt	Nr. niveluri:1; S. construita la sol:79 mp;
A1.2		Loc. Dolhesti, Str Sondei, Jud. Neamt	Nr. niveluri:1; S. construita la sol:48 mp;
A1.3		Loc. Dolhesti, Str Sondei, Jud. Neamt	Nr. niveluri:1; S. construita la sol:12 mp;

B. Partea II. Proprietari și acte

Inscrieri privitoare la dreptul de proprietate și alte drepturi reale		Referințe
/		
Act Administrativ nr. 11693, din 18/07/2023 emis de PRIMARIA COMUNEI PIPIRIG;		
B1	Inscrierea posesiei, drept de PROPRIETATE, dobandit prin Lege, cota actuala 1/1, cota initiala 1/1 1) CHIRILĂ IULIANA	A1
Act Administrativ nr. 17408, din 01/11/2023 emis de PRIMARIA COMUNEI PIPIRIG;		
B2	Intabulare, drept de PROPRIETATE, dobandit prin Lege, cota actuala 1/1, cota initiala 1/1 1) CHIRILĂ IULIANA	A1.1, A1.2, A1.3

C. Partea III. SARCINI .

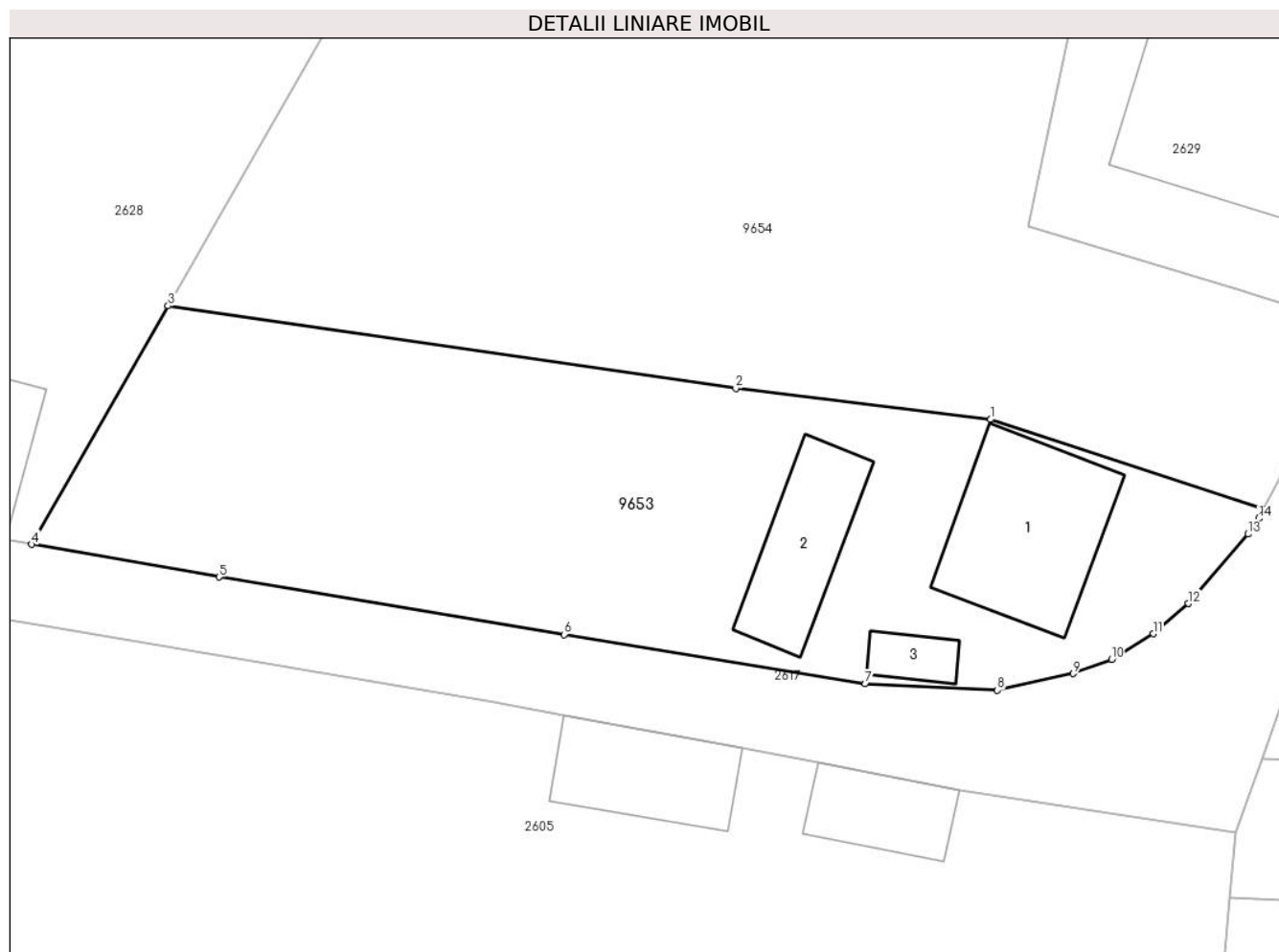
Inscrieri privind dezmembramintele dreptului de proprietate, drepturi reale de garanție și sarcini	Referințe
NU SUNT	

Anexa Nr. 1 La Partea I

Teren

Nr cadastral	Suprafața (mp)*	Observații / Referințe
	900	

* Suprafața este determinată în planul de proiecție Stereo 70.



Date referitoare la teren

Crt	Categorie folosință	Intravilan	Suprafața (mp)	Tarla	Parcelă	Nr. topo	Observații / Referințe
1	curți constructii	DA	450	-	-	-	
2	faneata	DA	450	-	-	-	

Date referitoare la construcții

Crt	Număr	Destinație construcție	Supraf. (mp)	Situație juridică	Observații / Referințe
A1.1		construcții de locuințe	79	Cu acte	Nr. niveluri:1; S. construita la sol:79 mp;
A1.2		construcții anexa	48	Cu acte	Nr. niveluri:1; S. construita la sol:48 mp;
A1.3		construcții anexa	12	Cu acte	Nr. niveluri:1; S. construita la sol:12 mp;

Lungime Segmente

1) Valorile lungimilor segmentelor sunt obținute din proiecție în plan.

Punct început	X / Y	Punct sfârșit	X / Y	Lungime segment (** (m)
1	580.692,727 635.351,75	2	580.678,444 635.353,483	14.388

Punct început	X / Y	Punct sfârșit	X / Y	Lungime segment (** (m)
2	580.678,444 635.353,483	3	580.646,631 635.358,109	32.148
3	580.646,631 635.358,109	4	580.638,982 635.344,75	15.394
4	580.638,982 635.344,75	5	580.649,487 635.342,922	10.663
5	580.649,487 635.342,922	6	580.668,832 635.339,703	19.611
6	580.668,832 635.339,703	7	580.685,706 635.336,938	17.099
7	580.685,706 635.336,938	8	580.693,1 635.336,591	7.402
8	580.693,1 635.336,591	9	580.697,358 635.337,518	4.358
9	580.697,358 635.337,518	10	580.699,499 635.338,303	2.28
10	580.699,499 635.338,303	11	580.701,836 635.339,752	2.75
11	580.701,836 635.339,752	12	580.703,809 635.341,437	2.595
12	580.703,809 635.341,437	13	580.707,153 635.345,329	5.131
13	580.707,153 635.345,329	14	580.707,755 635.346,206	1.064
14	580.707,755 635.346,206	15	580.708,03 635.346,729	0.591
15	580.708,03 635.346,729	1	580.692,727 635.351,75	16.106

** Lungimile segmentelor sunt determinate în planul de proiecție Stereo 70 și sunt rotunjite la 1 milimetru.

*** Distanța dintre puncte este formată din segmente cumulate ce sunt mai mici decât valoarea 1 milimetru.

**DATE DESPRE IMOBILUL NR. 9654**

Oficiul de Cadastru și Publicitate Imobiliară NEAMT
Biroul de Cadastru și Publicitate Imobiliară Targu-Neamt

A. Partea I. Descrierea imobilului

TEREN Intravilan

Adresa: Loc. Dolhesti, Str Sondei, Jud. Neamt

Nr. Crt	Nr cadastral Nr. topografic	Suprafața* (mp)	Observații / Referințe
A1		1.386	Sector cadastral:213 Teren imprejmuit;

B. Partea II. Proprietari și acte

Inscrieri privitoare la dreptul de proprietate și alte drepturi reale	Referințe
/	
Act Administrativ nr. 11693, din 18/07/2023 emis de PRIMARIA COMUNEI PIPIRIG;	
B1	A1
Inscrierea posesiei, drept de PROPRIETATE, dobandit prin Lege, cota actuala 1/1, cota initiala 1/1 1) DOCHIȚA MARIA	

C. Partea III. SARCINI .

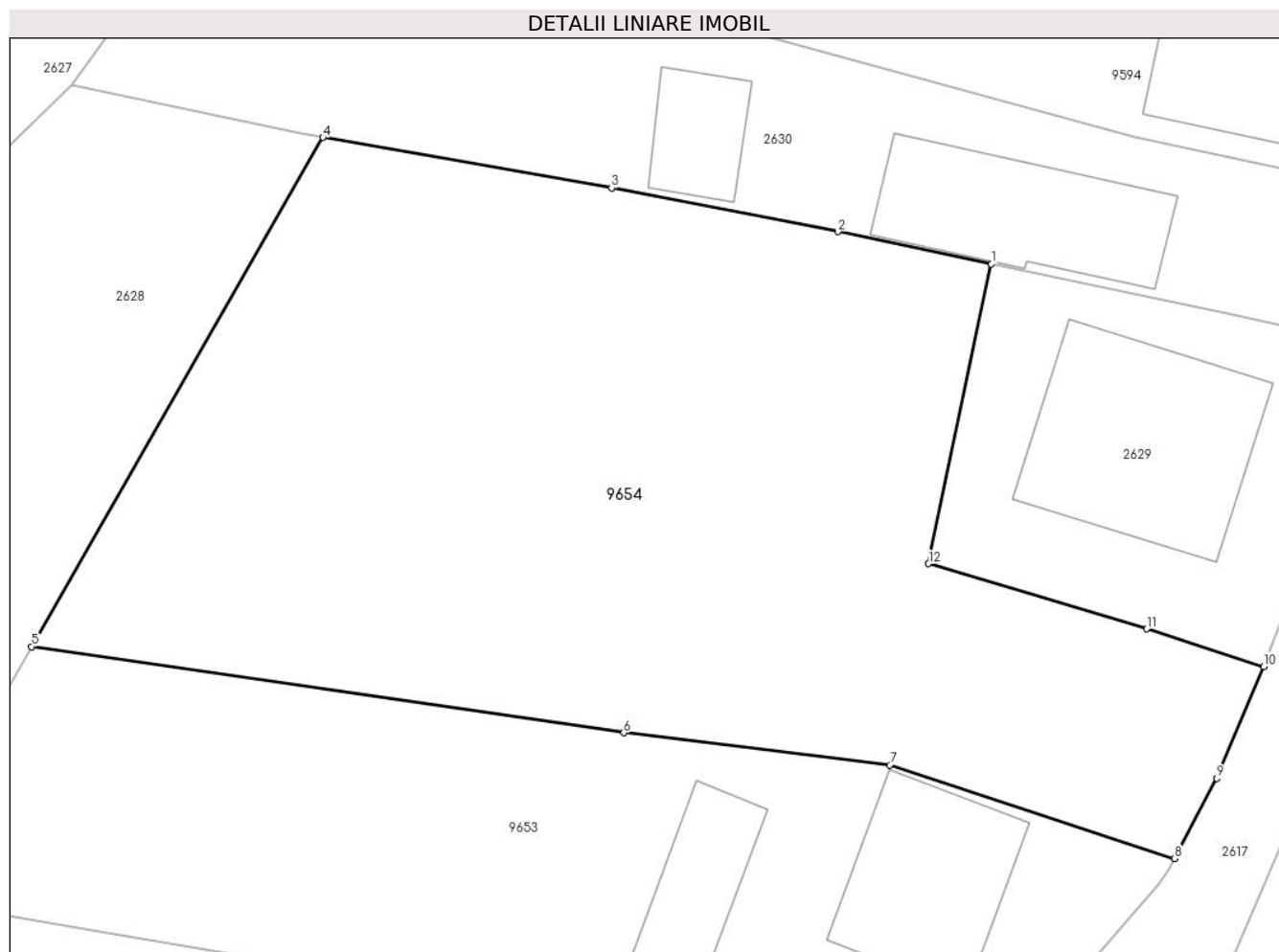
Inscrieri privind dezmembramintele dreptului de proprietate, drepturi reale de garanție și sarcini	Referințe
NU SUNT	

Anexa Nr. 1 La Partea I

Teren

Nr cadastral	Suprafața (mp)*	Observații / Referințe
	1.386	

* Suprafața este determinată în planul de proiecție Stereo 70.



Date referitoare la teren

Crt	Categorie folosință	Intravilan	Suprafața (mp)	Tarla	Parcelă	Nr. topo	Observații / Referințe
1	arabil	DA	303	-	-	-	
2	faneata	DA	1.083	-	-	-	

Lungime Segmente

1) Valorile lungimilor segmentelor sunt obținute din proiecție în plan.

Punct început	X / Y	Punct sfârșit	X / Y	Lungime segment (** (m)
1	580.698,189 635.378,647	2	580.689,943 635.380,377	8.426
2	580.689,943 635.380,377	3	580.677,782 635.382,725	12.386
3	580.677,782 635.382,725	4	580.662,281 635.385,441	15.737
4	580.662,281 635.385,441	5	580.646,631 635.358,109	31.495

Punct început	X / Y	Punct sfârșit	X / Y	Lungime segment (** (m)
5	580.646,631 635.358,109	6	580.678,444 635.353,483	32.148
6	580.678,444 635.353,483	7	580.692,727 635.351,75	14.388
7	580.692,727 635.351,75	8	580.708,03 635.346,729	16.106
8	580.708,03 635.346,729	9	580.710,29 635.351,038	4.866
9	580.710,29 635.351,038	10	580.712,818 635.357,034	6.507
10	580.712,818 635.357,034	11	580.706,53 635.359,056	6.605
11	580.706,53 635.359,056	12	580.694,814 635.362,562	12.229
12	580.694,814 635.362,562	1	580.698,189 635.378,647	16.435

** Lungimile segmentelor sunt determinate în planul de proiecție Stereo 70 și sunt rotunjite la 1 milimetru.

*** Distanța dintre puncte este formată din segmente cumulate ce sunt mai mici decât valoarea 1 milimetru.

**DATE DESPRE IMOBILUL NR. 10517**

Oficiul de Cadastru și Publicitate Imobiliară NEAMT
Biroul de Cadastru și Publicitate Imobiliară Targu-Neamt

A. Partea I. Descrierea imobilului

TEREN Necunoscut

Adresa: Loc. Dolhesti, Jud. Neamt, si extravilan UAT Pipirig

Nr. Crt	Nr cadastral Nr. topografic	Suprafața* (mp)	Observații / Referințe
A1		15.089	Sector cadastral:213 Teren neimpregmuit;

B. Partea II. Proprietari și acte

Inscrieri privitoare la dreptul de proprietate și alte drepturi reale	Referințe
/	
Act Administrativ nr. 14592, din 27/09/2023 emis de PRIMARIA COMUNEI PIPIRIG;	
B1	A1
Inscrierea posesiei, drept de PROPRIETATE, dobandit prin Lege, cota actuala 1/1, cota initiala 1/1	
1) DOLHESCU IOAN	

C. Partea III. SARCINI .

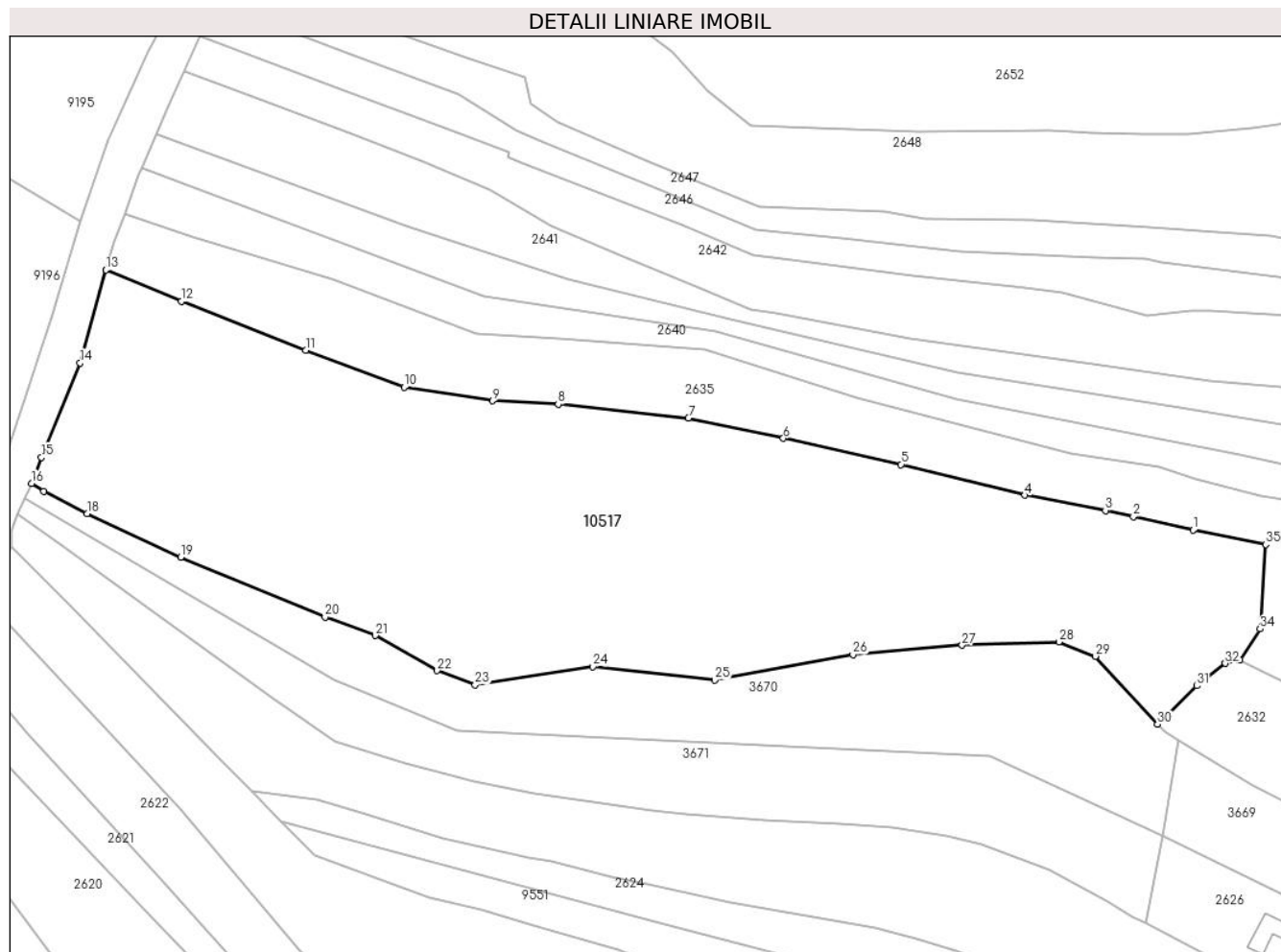
Inscrieri privind dezmembramintele dreptului de proprietate, drepturi reale de garanție și sarcini	Referințe
NU SUNT	

Anexa Nr. 1 La Partea I

Teren

Nr cadastral	Suprafața (mp)*	Observații / Referințe
	15.089	

* Suprafața este determinată în planul de proiecție Stereo 70.



Date referitoare la teren

Crt	Categorie folosință	Intravilan	Suprafața (mp)	Tarla	Parcelă	Nr. topo	Observații / Referințe
1	faneata	DA	1.579	-	-	-	
2	faneata	NU	13.509	-	-	-	

Lungime Segmente

1) Valorile lungimilor segmentelor sunt obținute din proiecție în plan.

Punct început	X / Y	Punct sfârșit	X / Y	Lungime segment (** (m))
1	580.629,22 635.505,338	2	580.614,962 635.508,548	14.615
3	580.608,31 635.510,009	4	580.589,165 635.513,648	19.488
5	580.559,696 635.520,93	6	580.531,659 635.527,169	28.723
7	580.509,069 635.532,0	8	580.478,072 635.535,235	31.165

Punct început	X / Y	Punct sfârșit	X / Y	Lungime segment (** (m))
2	580.614,962 635.508,548	3	580.608,31 635.510,009	6.811
4	580.589,165 635.513,648	5	580.559,696 635.520,93	30.355
6	580.531,659 635.527,169	7	580.509,069 635.532,0	23.101
8	580.478,072 635.535,235	9	580.462,477 635.536,082	15.618

Punct început	X / Y	Punct sfârșit	X / Y	Lungime segment (** (m)
9	580.462,477 635.536,082	10	580.441,398 635.539,286	21.321
11	580.417,987 635.548,118	12	580.388,362 635.559,766	31.833
13	580.370,465 635.567,184	14	580.364,246 635.545,098	22.945
15	580.355,078 635.522,588	16	580.352,744 635.516,4	6.614
17	580.355,66 635.514,576	18	580.365,948 635.509,238	11.59
19	580.388,203 635.498,868	20	580.422,582 635.484,657	37.2
21	580.434,565 635.480,275	22	580.449,267 635.471,914	16.913
23	580.458,325 635.468,568	24	580.486,281 635.472,894	28.289
25	580.515,315 635.469,674	26	580.548,217 635.475,738	33.456
27	580.574,217 635.477,989	28	580.597,237 635.478,77	23.033
29	580.605,894 635.475,333	30	580.620,703 635.459,184	21.911
31	580.630,107 635.468,313	32	580.636,859 635.473,654	8.609
33	580.640,354 635.474,442	34	580.645,155 635.481,833	8.813
35	580.646,47 635.501,919	1	580.629,22 635.505,338	17.586

Punct început	X / Y	Punct sfârșit	X / Y	Lungime segment (** (m)
10	580.441,398 635.539,286	11	580.417,987 635.548,118	25.022
12	580.388,362 635.559,766	13	580.370,465 635.567,184	19.373
14	580.364,246 635.545,098	15	580.355,078 635.522,588	24.305
16	580.352,744 635.516,4	17	580.355,66 635.514,576	3.439
18	580.365,948 635.509,238	19	580.388,203 635.498,868	24.552
20	580.422,582 635.484,657	21	580.434,565 635.480,275	12.759
22	580.449,267 635.471,914	23	580.458,325 635.468,568	9.656
24	580.486,281 635.472,894	25	580.515,315 635.469,674	29.212
26	580.548,217 635.475,738	27	580.574,217 635.477,989	26.097
28	580.597,237 635.478,77	29	580.605,894 635.475,333	9.314
30	580.620,703 635.459,184	31	580.630,107 635.468,313	13.106
32	580.636,859 635.473,654	33	580.640,354 635.474,442	3.583
34	580.645,155 635.481,833	35	580.646,47 635.501,919	20.129

** Lungimile segmentelor sunt determinate în planul de proiecție Stereo 70 și sunt rotunjite la 1 milimetru.

*** Distanța dintre puncte este formată din segmente cumulate ce sunt mai mici decât valoarea 1 milimetru.

