

**DATE DESPRE IMOBILUL NR. 3614**

Oficiul de Cadastru și Publicitate Imobiliară NEAMT
Biroul de Cadastru și Publicitate Imobiliară Targu-Neamt

A. Partea I. Descrierea imobilului

TEREN Intravilan

Adresa: Loc. Pluton, Str Agăpieni, Jud. Neamt

Nr. Crt	Nr cadastral Nr. topografic	Suprafața* (mp)	Observații / Referințe
A1		5.971	Sector cadastral:184 Teren imprejmuit;

B. Partea II. Proprietari și acte

Inscrieri privitoare la dreptul de proprietate și alte drepturi reale		Referințe
/		
Act Administrativ nr. 5743, din 03/04/2023 emis de Primăria Comunei Pipirig;		
B1	Inscrierea posesiei, drept de PROPRIETATE, dobandit prin Lege, cota actuala 1/1, cota initiala 1/1 1) ANTON IOAN	A1

C. Partea III. SARCINI .

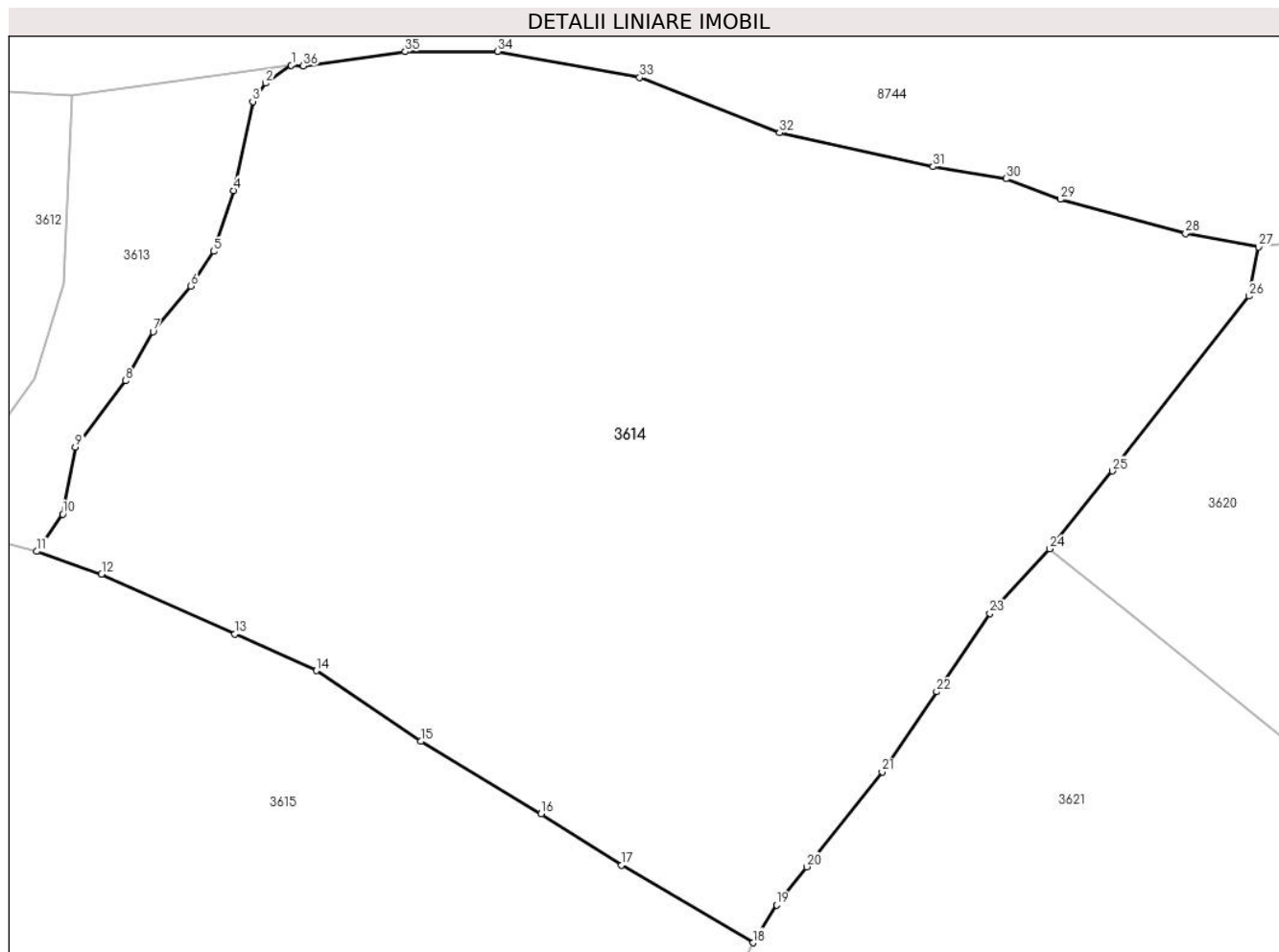
Inscrieri privind dezmembramintele dreptului de proprietate, drepturi reale de garanție și sarcini	Referințe
NU SUNT	

Anexa Nr. 1 La Partea I

Teren

Nr cadastral	Suprafața (mp)*	Observații / Referințe
	5.971	

* Suprafața este determinată în planul de proiecție Stereo 70.



Date referitoare la teren

Crt	Categorie folosință	Intravilan	Suprafața (mp)	Tarla	Parcelă	Nr. topo	Observații / Referințe
1	faneata	DA	5.971	-	-	-	

Lungime Segmente

1) Valorile lungimilor segmentelor sunt obținute din proiecție în plan.

Punct început	X / Y	Punct sfârșit	X / Y	Lungime segment (** (m)
1	575.179,029 636.083,652	2	575.176,55 636.081,904	3.033
3	575.175,271 636.080,112	4	575.173,401 636.071,431	8.88
5	575.171,451 636.065,486	6	575.169,232 636.062,105	4.044
7	575.165,53 636.057,64	8	575.162,861 636.052,859	5.476
9	575.157,931 636.046,376	10	575.156,7 636.039,836	6.655

Punct început	X / Y	Punct sfârșit	X / Y	Lungime segment (** (m)
2	575.176,55 636.081,904	3	575.175,271 636.080,112	2.202
4	575.173,401 636.071,431	5	575.171,451 636.065,486	6.257
6	575.169,232 636.062,105	7	575.165,53 636.057,64	5.8
8	575.162,861 636.052,859	9	575.157,931 636.046,376	8.145
10	575.156,7 636.039,836	11	575.154,163 636.036,199	4.434

Punct început	X / Y	Punct sfârșit	X / Y	Lungime segment (** (m)
11	575.154,163 636.036,199	12	575.160,504 636.033,977	6.719
13	575.173,524 636.028,138	14	575.181,507 636.024,558	8.749
15	575.191,712 636.017,651	16	575.203,463 636.010,576	13.716
17	575.211,326 636.005,554	18	575.224,176 635.997,992	14.91
19	575.226,456 636.001,69	20	575.229,417 636.005,408	4.753
21	575.236,795 636.014,671	22	575.242,113 636.022,495	9.46
23	575.247,318 636.030,153	24	575.253,149 636.036,451	8.583
25	575.259,294 636.044,044	26	575.272,621 636.061,119	21.66
27	575.273,582 636.065,912	28	575.266,44 636.067,24	7.264
29	575.254,197 636.070,57	30	575.248,925 636.072,582	5.643
31	575.241,76 636.073,759	32	575.226,758 636.077,06	15.361
33	575.213,084 636.082,447	34	575.199,18 636.085,003	14.137
35	575.190,18 636.084,984	36	575.180,217 636.083,575	10.062

Punct început	X / Y	Punct sfârșit	X / Y	Lungime segment (** (m)
12	575.160,504 636.033,977	13	575.173,524 636.028,138	14.269
14	575.181,507 636.024,558	15	575.191,712 636.017,651	12.323
16	575.203,463 636.010,576	17	575.211,326 636.005,554	9.33
18	575.224,176 635.997,992	19	575.226,456 636.001,69	4.344
20	575.229,417 636.005,408	21	575.236,795 636.014,671	11.842
22	575.242,113 636.022,495	23	575.247,318 636.030,153	9.259
24	575.253,149 636.036,451	25	575.259,294 636.044,044	9.768
26	575.272,621 636.061,119	27	575.273,582 636.065,912	4.888
28	575.266,44 636.067,24	29	575.254,197 636.070,57	12.688
30	575.248,925 636.072,582	31	575.241,76 636.073,759	7.261
32	575.226,758 636.077,06	33	575.213,084 636.082,447	14.697
34	575.199,18 636.085,003	35	575.190,18 636.084,984	9.0
36	575.180,217 636.083,575	1	575.179,029 636.083,652	1.19

** Lungimile segmentelor sunt determinate în planul de proiecție Stereo 70 și sunt rotunjite la 1 milimetru.

*** Distanța dintre puncte este formată din segmente cumulate ce sunt mai mici decât valoarea 1 milimetru.

**DATE DESPRE IMOBILUL NR. 3615**

Oficiul de Cadastru și Publicitate Imobiliară NEAMT
Biroul de Cadastru și Publicitate Imobiliară Targu-Neamt

A. Partea I. Descrierea imobilului

TEREN Intravilan

Adresa: Loc. Pluton, Str Agăpieni, Jud. Neamt

Nr. Crt	Nr cadastral Nr. topografic	Suprafața* (mp)	Observații / Referințe
A1		Din acte: 3.339 Masurata: 3.337	Sector cadastral:184 Teren imprejmuit;

B. Partea II. Proprietari și acte

Inscrieri privitoare la dreptul de proprietate și alte drepturi reale		Referințe
/		
Act Notarial nr. 171, din 08/08/2019 emis de BNP DANIELA DAVID;		
B1	Intabulare, drept de PROPRIETATE, dobandit prin Succesiune, cota actuala 2/8, cota initiala 2/8 1) AGAPIE FLORICA	A1
B2	Intabulare, drept de PROPRIETATE, dobandit prin Succesiune, cota actuala 3/8, cota initiala 3/8 1) AGAPIE DAN	A1
B3	Intabulare, drept de PROPRIETATE, dobandit prin Succesiune, cota actuala 3/8, cota initiala 3/8 1) AGAPIE DANIELA	A1

C. Partea III. SARCINI .

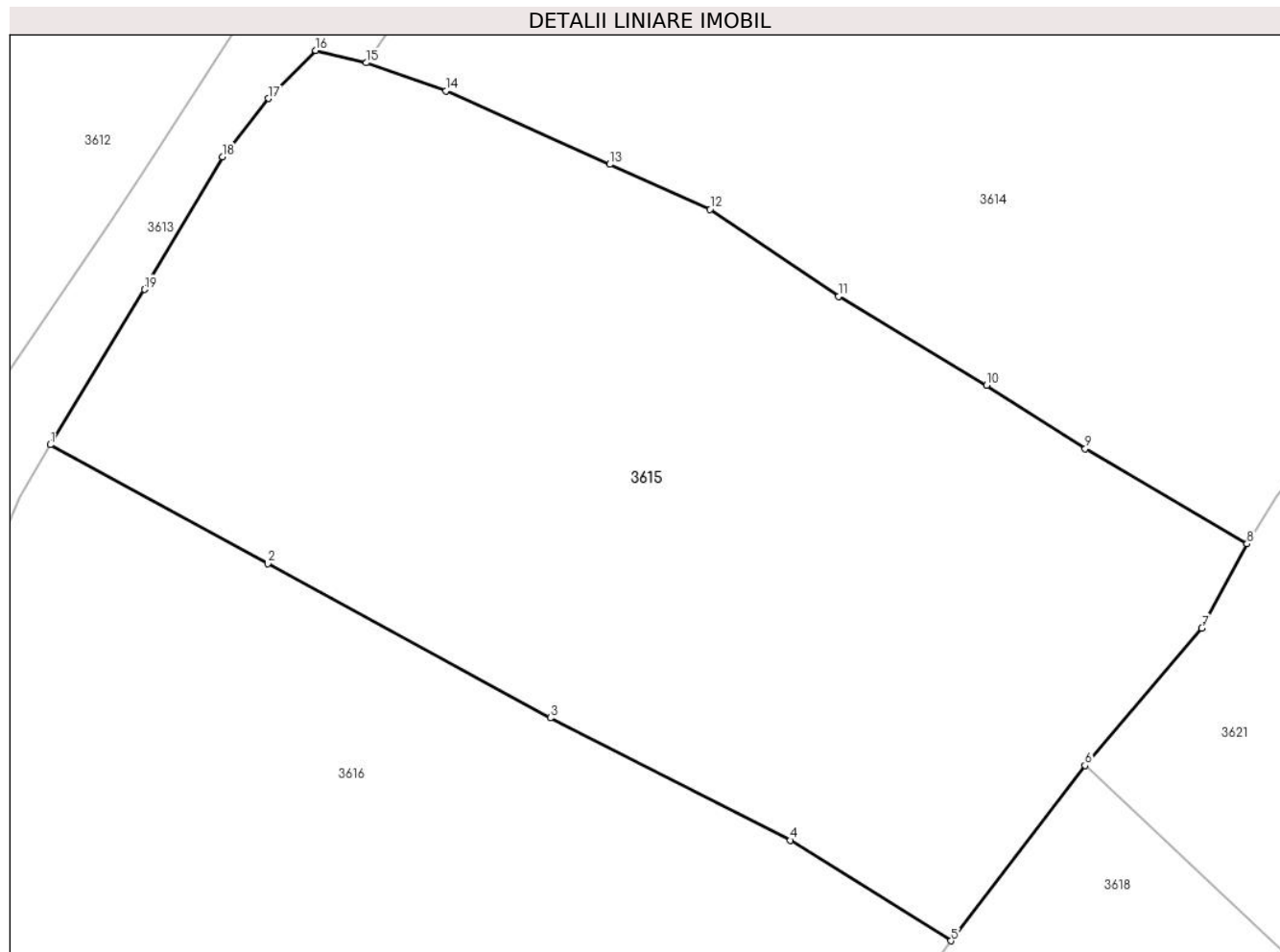
Inscrieri privind dezmembramintele dreptului de proprietate, drepturi reale de garanție și sarcini	Referințe
NU SUNT	

Anexa Nr. 1 La Partea I

Teren

Nr cadastral	Suprafața (mp)*	Observații / Referințe
	Din acte: 3.339 Masurata: 3.337	

* Suprafața este determinată în planul de proiecție Stereo 70.



Date referitoare la teren

Crt	Categorie folosință	Intra vilan	Suprafața (mp)	Tarla	Parcelă	Nr. topo	Observații / Referințe
1	faneata	DA	3.337	-	-	-	

Lungime Segmente

1) Valorile lungimilor segmentelor sunt obținute din proiecție în plan.

Punct început	X / Y	Punct sfârșit	X / Y	Lungime segment (** (m)
1	575.129,074 636.005,862	2	575.146,377 635.996,413	19.715
2	575.146,377 635.996,413	3	575.168,812 635.984,162	25.562
3	575.168,812 635.984,162	4	575.187,871 635.974,436	21.397
4	575.187,871 635.974,436	5	575.200,639 635.966,443	15.064
5	575.200,639 635.966,443	6	575.211,285 635.980,383	17.54

Punct început	X / Y	Punct sfârșit	X / Y	Lungime segment (** (m)
6	575.211,285 635.980,383	7	575.220,588 635.991,29	14.336
7	575.220,588 635.991,29	8	575.224,176 635.997,992	7.602
8	575.224,176 635.997,992	9	575.211,326 636.005,554	14.91
9	575.211,326 636.005,554	10	575.203,463 636.010,576	9.33
10	575.203,463 636.010,576	11	575.191,712 636.017,651	13.716
11	575.191,712 636.017,651	12	575.181,507 636.024,558	12.323
12	575.181,507 636.024,558	13	575.173,524 636.028,138	8.749
13	575.173,524 636.028,138	14	575.160,504 636.033,977	14.269
14	575.160,504 636.033,977	15	575.154,163 636.036,199	6.719
15	575.154,163 636.036,199	16	575.150,158 636.037,187	4.125
16	575.150,158 636.037,187	17	575.146,402 636.033,371	5.354
17	575.146,402 636.033,371	18	575.142,758 636.028,738	5.894
18	575.142,758 636.028,738	19	575.136,564 636.018,19	12.232
19	575.136,564 636.018,19	1	575.129,074 636.005,862	14.425

** Lungimile segmentelor sunt determinate în planul de proiecție Stereo 70 și sunt rotunjite la 1 milimetru.

*** Distanța dintre puncte este formată din segmente cumulate ce sunt mai mici decât valoarea 1 milimetru.

**DATE DESPRE IMOBILUL NR. 3616**

Oficiul de Cadastru și Publicitate Imobiliară NEAMT
Biroul de Cadastru și Publicitate Imobiliară Targu-Neamt

A. Partea I. Descrierea imobilului

TEREN Intravilan

Adresa: Loc. Pluton, Str Agăpieni, Jud. Neamt, punct 'Gropi'

Nr. Crt	Nr cadastral Nr. topografic	Suprafața* (mp)	Observații / Referințe
A1	51817	Din acte: 3.200 Masurata: 3.774	Sector cadastral:184 Teren imprejmuit;

B. Partea II. Proprietari și acte

Inscrieri privitoare la dreptul de proprietate și alte drepturi reale		Referințe
19476 / 07/08/2014		
Act Notarial nr. 13 - certificat de mostenitor, din 03/04/2012 emis de BNP Laura Andronache;		
B1	Intabulare, drept de PROPRIETATE, dobandit prin Succesiune, cota actuala 1/8, cota initiala 1/8 1) TRIF VIORICA	A1
B2	Intabulare, drept de PROPRIETATE, dobandit prin Succesiune, cota actuala 1/8, cota initiala 1/8 1) HROM LILIANA-DOINA	A1
Hotarare Judecatoreasca nr. 2191, din 18/09/2002 emis de Judecatoria Tg. Neamt (declaratia 490/25.04.2013 emisa de BNP Andronache Laura);		
B3	Intabulare, drept de PROPRIETATE, dobandit prin Hotarare Judecatoreasca, cota actuala 6/8, cota initiala 3/4 1) TRIF VIORICA 2) HROM LILIANA-DOINA	A1

C. Partea III. SARCINI .

Inscrieri privind dezmembramintele dreptului de proprietate, drepturi reale de garanție și sarcini	Referințe
NU SUNT	

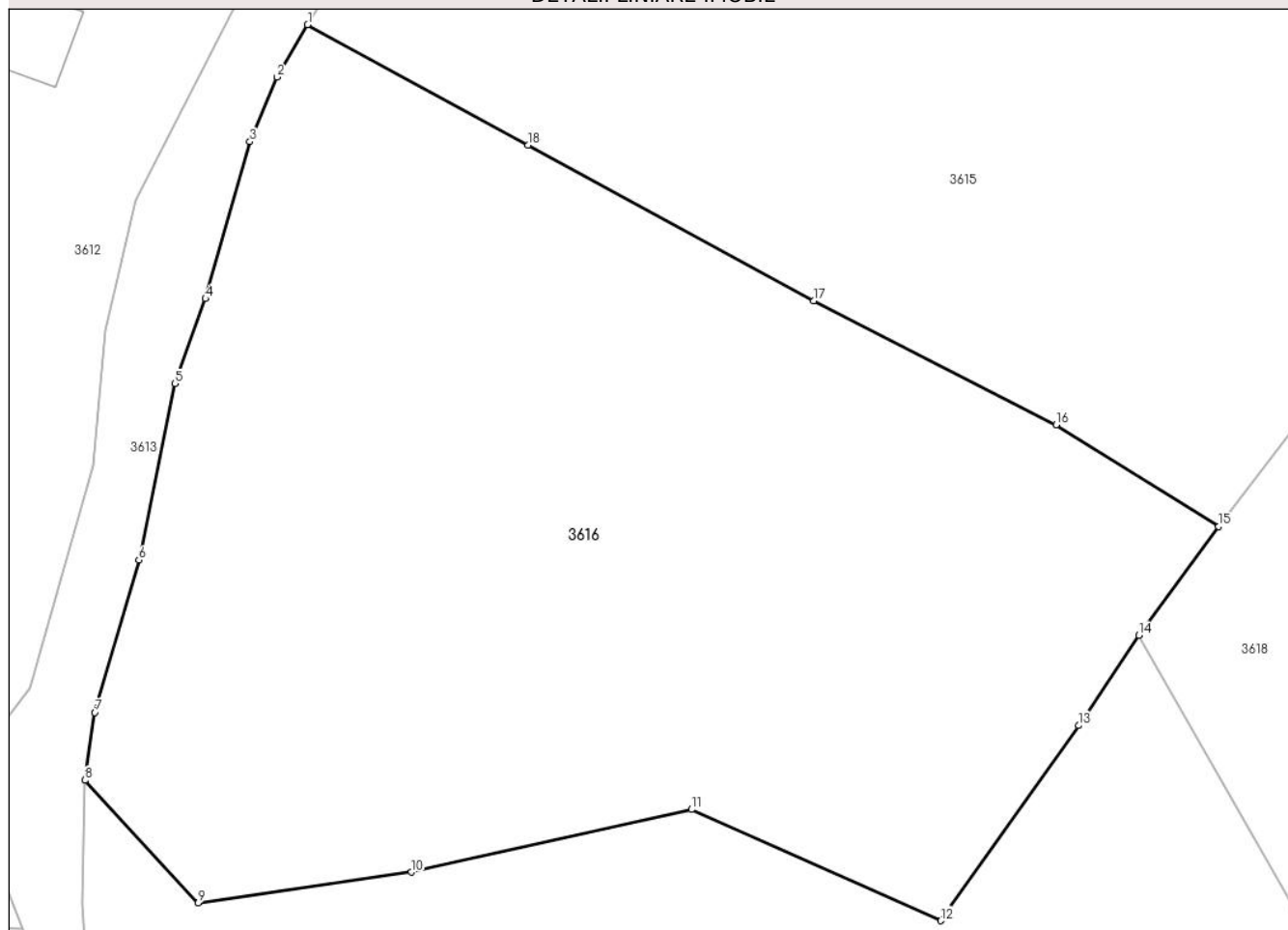
Anexa Nr. 1 La Partea I

Teren

Nr cadastral	Suprafața (mp)*	Observații / Referințe
51817	Din acte: 3.200 Masurata: 3.774	

* Suprafața este determinată în planul de proiecție Stereo 70.

DETALII LINIARE IMOBIL



Date referitoare la teren

Crt	Categorie folosință	Intra vilan	Suprafața (mp)	Tarla	Parcelă	Nr. topo	Observații / Referințe
1	faneata	DA	3.774	-	-	-	

Lungime Segmente

1) Valorile lungimilor segmentelor sunt obținute din proiecție în plan.

Punct început	X / Y	Punct sfârșit	X / Y	Lungime segment (** (m)
1	575.129,074 636.005,862	2	575.126,684 636.001,742	4.763
2	575.126,684 636.001,742	3	575.124,536 635.996,678	5.501
3	575.124,536 635.996,678	4	575.121,058 635.984,337	12.822
4	575.121,058 635.984,337	5	575.118,648 635.977,671	7.088
5	575.118,648 635.977,671	6	575.115,822 635.963,814	14.142

Punct început	X / Y	Punct sfârșit	X / Y	Lungime segment (** (m)
6	575.115,822 635.963,814	7	575.112,355 635.951,843	12.463
7	575.112,355 635.951,843	8	575.111,578 635.946,512	5.387
8	575.111,578 635.946,512	9	575.120,47 635.936,87	13.116
9	575.120,47 635.936,87	10	575.137,221 635.939,296	16.926
10	575.137,221 635.939,296	11	575.159,223 635.944,23	22.548
11	575.159,223 635.944,23	12	575.178,812 635.935,489	21.451
12	575.178,812 635.935,489	13	575.189,635 635.950,816	18.763
13	575.189,635 635.950,816	14	575.194,363 635.957,908	8.524
14	575.194,363 635.957,908	15	575.200,639 635.966,443	10.594
15	575.200,639 635.966,443	16	575.187,871 635.974,436	15.064
16	575.187,871 635.974,436	17	575.168,812 635.984,162	21.397
17	575.168,812 635.984,162	18	575.146,377 635.996,413	25.562
18	575.146,377 635.996,413	1	575.129,074 636.005,862	19.715

** Lungimile segmentelor sunt determinate în planul de proiecție Stereo 70 și sunt rotunjite la 1 milimetru.

*** Distanța dintre puncte este formată din segmente cumulate ce sunt mai mici decât valoarea 1 milimetru.

**DATE DESPRE IMOBILUL NR. 3617**

Oficiul de Cadastru și Publicitate Imobiliară NEAMT
Biroul de Cadastru și Publicitate Imobiliară Targu-Neamt

A. Partea I. Descrierea imobilului

TEREN Intravilan

Adresa: Loc. Pluton, Str Agăpieni, Jud. Neamt

Nr. Crt	Nr cadastral Nr. topografic	Suprafața* (mp)	Observații / Referințe
A1		6.313	Sector cadastral:184 Teren imprejmuit;

B. Partea II. Proprietari și acte

Inscrieri privitoare la dreptul de proprietate și alte drepturi reale		Referințe
/		
Act Administrativ nr. 7848, din 28/04/2023 emis de PRIMARIA COMUNEI PIPIRIG;		
B1	Inscrierea posesiei, drept de PROPRIETATE, dobandit prin Lege, cota actuala 1/1, cota initiala 1/1 1) AGAPIE FLORICA	A1

C. Partea III. SARCINI .

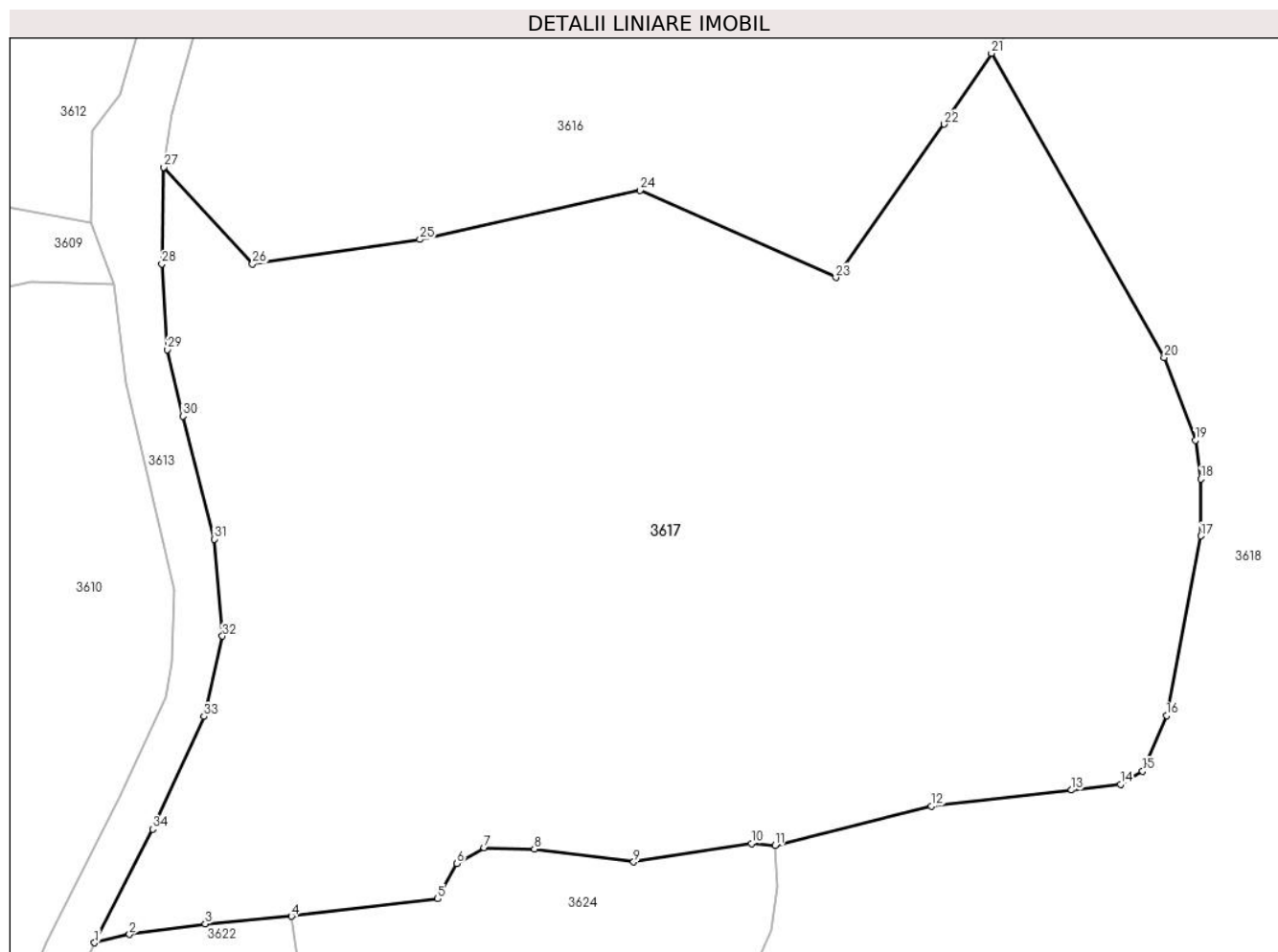
Inscrieri privind dezmembramintele dreptului de proprietate, drepturi reale de garanție și sarcini	Referințe
NU SUNT	

Anexa Nr. 1 La Partea I

Teren

Nr cadastral	Suprafața (mp)*	Observații / Referințe
	6.313	

* Suprafața este determinată în planul de proiecție Stereo 70.



Date referitoare la teren

Crt	Categorie folosință	Intravilan	Suprafața (mp)	Tarla	Parcelă	Nr. topo	Observații / Referințe
1	ape curgătoare	DA	425	-	-	-	
2	faneata	DA	852	-	-	-	
3	faneata	DA	5.036	-	-	-	

Lungime Segmente

1) Valorile lungimilor segmentelor sunt obținute din proiecție în plan.

Punct început	X / Y	Punct sfârșit	X / Y	Lungime segment (** (m)
1	575.104,684 635.869,028	2	575.108,168 635.869,87	3.584
3	575.115,756 635.870,907	4	575.124,371 635.871,669	8.649
5	575.138,987 635.873,425	6	575.140,896 635.876,947	4.006

Punct început	X / Y	Punct sfârșit	X / Y	Lungime segment (** (m)
2	575.108,168 635.869,87	3	575.115,756 635.870,907	7.659
4	575.124,371 635.871,669	5	575.138,987 635.873,425	14.721
6	575.140,896 635.876,947	7	575.143,641 635.878,538	3.173

Punct început	X / Y	Punct sfârșit	X / Y	Lungime segment (** (m)
7	575.143,641 635.878,538	8	575.148,65 635.878,385	5.011
9	575.158,585 635.877,107	10	575.170,361 635.878,942	11.918
11	575.172,719 635.878,765	12	575.188,344 635.882,691	16.111
13	575.202,376 635.884,285	14	575.207,267 635.884,858	4.924
15	575.209,48 635.886,167	16	575.211,849 635.891,742	6.057
17	575.215,286 635.909,685	18	575.215,286 635.915,366	5.681
19	575.214,751 635.919,238	20	575.211,631 635.927,487	8.819
21	575.194,363 635.957,908	22	575.189,635 635.950,816	8.524
23	575.178,812 635.935,489	24	575.159,223 635.944,23	21.451
25	575.137,221 635.939,296	26	575.120,47 635.936,87	16.926
27	575.111,578 635.946,512	28	575.111,411 635.936,87	9.643
29	575.111,951 635.928,297	30	575.113,517 635.921,658	6.821
31	575.116,639 635.909,362	32	575.117,471 635.899,672	9.726
33	575.115,609 635.891,64	34	575.110,482 635.880,383	12.37

Punct început	X / Y	Punct sfârșit	X / Y	Lungime segment (** (m)
8	575.148,65 635.878,385	9	575.158,585 635.877,107	10.017
10	575.170,361 635.878,942	11	575.172,719 635.878,765	2.365
12	575.188,344 635.882,691	13	575.202,376 635.884,285	14.122
14	575.207,267 635.884,858	15	575.209,48 635.886,167	2.571
16	575.211,849 635.891,742	17	575.215,286 635.909,685	18.269
18	575.215,286 635.915,366	19	575.214,751 635.919,238	3.909
20	575.211,631 635.927,487	21	575.194,363 635.957,908	34.98
22	575.189,635 635.950,816	23	575.178,812 635.935,489	18.763
24	575.159,223 635.944,23	25	575.137,221 635.939,296	22.548
26	575.120,47 635.936,87	27	575.111,578 635.946,512	13.116
28	575.111,411 635.936,87	29	575.111,951 635.928,297	8.59
30	575.113,517 635.921,658	31	575.116,639 635.909,362	12.686
32	575.117,471 635.899,672	33	575.115,609 635.891,64	8.245
34	575.110,482 635.880,383	1	575.104,684 635.869,028	12.75

** Lungimile segmentelor sunt determinate în planul de proiecție Stereo 70 și sunt rotunjite la 1 milimetru.

*** Distanța dintre puncte este formată din segmente cumulate ce sunt mai mici decât valoarea 1 milimetru.

**DATE DESPRE IMOBILUL NR. 3618**

Oficiul de Cadastru și Publicitate Imobiliară NEAMT
Biroul de Cadastru și Publicitate Imobiliară Targu-Neamt

A. Partea I. Descrierea imobilului

TEREN Necunoscut

Adresa: Loc. Pluton, Jud. Neamt, si extravilan UAT Pipirig

Nr. Crt	Nr cadastral Nr. topografic	Suprafața* (mp)	Observații / Referințe
A1		9.365	Sector cadastral:184 Teren imprejmuit;

B. Partea II. Proprietari și acte

Inscrieri privitoare la dreptul de proprietate și alte drepturi reale	Referințe
/	
Act Normativ nr. 7, din 13/03/1996 emis de GUVERNUL ROMÂNIEI;	
B1	Inscrierea provizorie, drept de PROPRIETATE, dobandit prin Lege, cota actuala 1/1, cota initiala 1/1
	1) COMUNA PIPIRIG, CIF:99999999999999, PROPRIETAR NEIDENTIFICAT

C. Partea III. SARCINI .

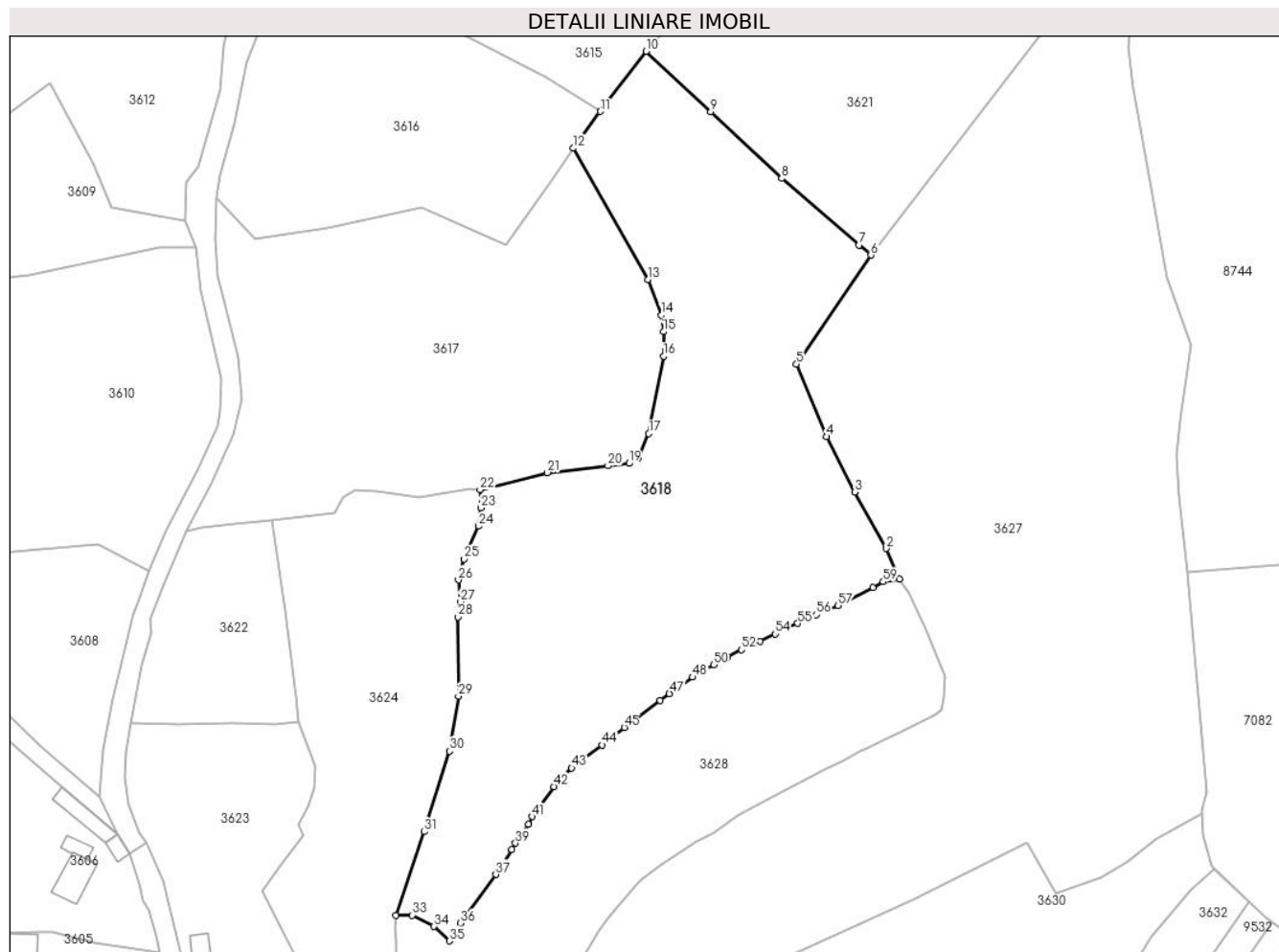
Inscrieri privind dezmembramintele dreptului de proprietate, drepturi reale de garanție și sarcini	Referințe
NU SUNT	

Anexa Nr. 1 La Partea I

Teren

Nr cadastral	Suprafața (mp)*	Observații / Referințe
	9.365	

* Suprafața este determinată în planul de proiecție Stereo 70.



Date referitoare la teren

Crt	Categorie folosință	Intravilan	Suprafața (mp)	Tarla	Parcelă	Nr. topo	Observații / Referințe
1	faneata	DA	6.862	-	-	-	
2	faneata	NU	2.503	-	-	-	

Lungime Segmente

1) Valorile lungimilor segmentelor sunt obținute din proiecție în plan.

Punct început	X / Y	Punct sfârșit	X / Y	Lungime segment	Punct început	X / Y	Punct sfârșit	X / Y	Lungime segment	Punct început	X / Y	Punct sfârșit	X / Y	Lungime segment
1	575.269,96 635.858,008	2	575.267,003 635.865,109	7.692	2	575.267,003 635.865,109	3	575.259,596 635.878,224	15.062	3	575.259,596 635.878,224	4	575.253,061 635.891,033	14.38
4	575.253,061 635.891,033	5	575.246,143 635.907,869	18.202	5	575.246,143 635.907,869	6	575.263,383 635.933,153	30.602	6	575.263,383 635.933,153	7	575.260,692 635.935,487	3.562
7	575.260,692 635.935,487	8	575.242,673 635.950,94	23.738	8	575.242,673 635.950,94	9	575.226,235 635.966,359	22.538	9	575.226,235 635.966,359	10	575.211,285 635.980,383	20.498
10	575.211,285 635.980,383	11	575.200,639 635.966,443	17.54	11	575.200,639 635.966,443	12	575.194,363 635.957,908	10.594	12	575.194,363 635.957,908	13	575.211,631 635.927,487	34.98
13	575.211,631 635.927,487	14	575.214,751 635.919,238	8.819	14	575.214,751 635.919,238	15	575.215,286 635.915,366	3.909	15	575.215,286 635.915,366	16	575.215,286 635.909,685	5.681

Punct început	X / Y	Punct sfârșit	X / Y	Lungime segment	Punct început	X / Y	Punct sfârșit	X / Y	Lungime segment	Punct început	X / Y	Punct sfârșit	X / Y	Lungime segment
16	575.215,286 635.909,685	17	575.211,849 635.891,742	18.269	17	575.211,849 635.891,742	18	575.209,48 635.886,167	6.057	18	575.209,48 635.886,167	19	575.207,267 635.884,858	2.571
19	575.207,267 635.884,858	20	575.202,376 635.884,285	4.924	20	575.202,376 635.884,285	21	575.188,344 635.882,691	14.122	21	575.188,344 635.882,691	22	575.172,719 635.878,765	16.111
22	575.172,719 635.878,765	23	575.172,924 635.874,572	4.198	23	575.172,924 635.874,572	24	575.172,314 635.870,3	4.315	24	575.172,314 635.870,3	25	575.169,002 635.862,697	8.293
25	575.169,002 635.862,697	26	575.167,697 635.857,841	5.028	26	575.167,697 635.857,841	27	575.168,167 635.852,764	5.099	27	575.168,167 635.852,764	28	575.167,603 635.849,27	3.539
28	575.167,603 635.849,27	29	575.167,698 635.830,849	18.421	29	575.167,698 635.830,849	30	575.165,622 635.818,143	12.874	30	575.165,622 635.818,143	31	575.159,755 635.799,44	19.602
31	575.159,755 635.799,44	32	575.153,243 635.779,99	20.511	32	575.153,243 635.779,99	33	575.156,984 635.780,105	3.743	33	575.156,984 635.780,105	34	575.162,042 635.777,485	5.696
34	575.162,042 635.777,485	35	575.165,568 635.774,148	4.855	35	575.165,568 635.774,148	36	575.168,203 635.778,236	4.864	36	575.168,203 635.778,236	37	575.176,341 635.789,518	13.911
37	575.176,341 635.789,518	38	575.180,099 635.795,358	6.945	38	575.180,099 635.795,358	39	575.180,937 635.796,781	1.651	39	575.180,937 635.796,781	40	575.183,933 635.801,181	5.323
40	575.183,933 635.801,181	41	575.184,789 635.802,953	1.968	41	575.184,789 635.802,953	42	575.189,858 635.809,903	8.602	42	575.189,858 635.809,903	43	575.193,953 635.814,208	5.942
43	575.193,953 635.814,208	44	575.201,048 635.819,568	8.892	44	575.201,048 635.819,568	45	575.206,149 635.823,643	6.529	45	575.206,149 635.823,643	46	575.214,457 635.829,89	10.395
46	575.214,457 635.829,89	47	575.216,633 635.831,489	2.7	47	575.216,633 635.831,489	48	575.222,051 635.835,286	6.616	48	575.222,051 635.835,286	49	575.224,684 635.836,842	3.058
49	575.224,684 635.836,842	50	575.226,883 635.838,17	2.569	50	575.226,883 635.838,17	51	575.230,199 635.840,032	3.803	51	575.230,199 635.840,032	52	575.233,345 635.841,663	3.544
52	575.233,345 635.841,663	53	575.237,765 635.843,577	4.817	53	575.237,765 635.843,577	54	575.241,17 635.845,318	3.824	54	575.241,17 635.845,318	55	575.246,437 635.847,765	5.808
55	575.246,437 635.847,765	56	575.250,745 635.849,767	4.75	56	575.250,745 635.849,767	57	575.255,813 635.851,877	5.49	57	575.255,813 635.851,877	58	575.263,896 635.856,028	9.087
58	575.263,896 635.856,028	59	575.266,261 635.857,406	2.737	59	575.266,261 635.857,406	1	575.269,96 635.858,008	3.748					

** Lungimile segmentelor sunt determinate în planul de proiecție Stereo 70 și sunt rotunjite la 1 milimetru.

*** Distanța dintre puncte este formată din segmente cumulate ce sunt mai mici decât valoarea 1 milimetru.

**DATE DESPRE IMOBILUL NR. 3620**

Oficiul de Cadastru și Publicitate Imobiliară NEAMT
Biroul de Cadastru și Publicitate Imobiliară Targu-Neamt

A. Partea I. Descrierea imobilului

TEREN Extravilan

Adresa: Jud. Neamt

Nr. Crt	Nr cadastral Nr. topografic	Suprafața* (mp)	Observații / Referințe
A1		4.345	Sector cadastral:184 Teren imprejmuit;

B. Partea II. Proprietari și acte

Inscrieri privitoare la dreptul de proprietate și alte drepturi reale		Referințe
/		
Act Administrativ nr. 9141, din 22/05/2023 emis de PRIMARIA COMUNEI PIPIRIG;		
B1	Inscrierea posesiei, drept de PROPRIETATE, dobandit prin Lege, cota actuala 1/1, cota initiala 1/1 1) AGAPIE GRIGORICĂ	A1

C. Partea III. SARCINI .

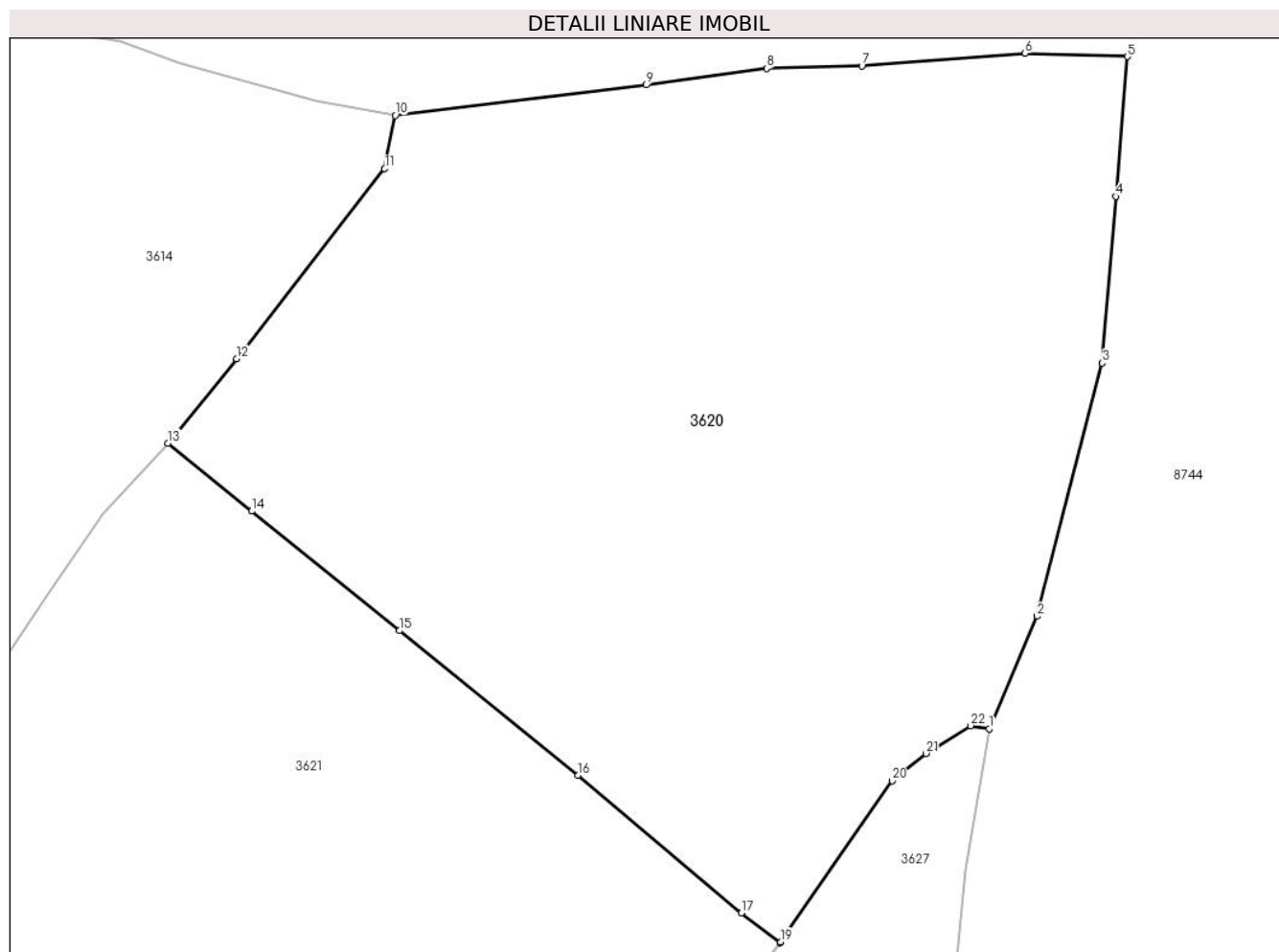
Inscrieri privind dezmembramintele dreptului de proprietate, drepturi reale de garanție și sarcini	Referințe
NU SUNT	

Anexa Nr. 1 La Partea I

Teren

Nr cadastral	Suprafața (mp)*	Observații / Referințe
	4.345	

* Suprafața este determinată în planul de proiecție Stereo 70.



Date referitoare la teren

Crt	Categorie folosință	Intravilan	Suprafața (mp)	Tarla	Parcelă	Nr. topo	Observații / Referințe
1	faneata	NU	4.345	-	-	-	

Lungime Segmente

1) Valorile lungimilor segmentelor sunt obținute din proiecție în plan.

Punct început	X / Y	Punct sfârșit	X / Y	Lungime segment (** (m)
1	575.326,973 636.010,793	2	575.331,281 636.020,905	10.991
3	575.337,144 636.043,66	4	575.338,362 636.058,628	15.017
5	575.339,384 636.071,198	6	575.330,191 636.071,492	9.198
7	575.315,523 636.070,337	8	575.306,981 636.070,137	8.544
9	575.296,12 636.068,644	10	575.273,582 636.065,912	22.703

Punct început	X / Y	Punct sfârșit	X / Y	Lungime segment (** (m)
2	575.331,281 636.020,905	3	575.337,144 636.043,66	23.498
4	575.338,362 636.058,628	5	575.339,384 636.071,198	12.611
6	575.330,191 636.071,492	7	575.315,523 636.070,337	14.713
8	575.306,981 636.070,137	9	575.296,12 636.068,644	10.963
10	575.273,582 636.065,912	11	575.272,621 636.061,119	4.888

Punct început	X / Y	Punct sfârșit	X / Y	Lungime segment (** (m)
11	575.272,621 636.061,119	12	575.259,294 636.044,044	21.66
13	575.253,149 636.036,451	14	575.260,677 636.030,358	9.685
15	575.273,955 636.019,612	16	575.289,985 636.006,637	20.623
17	575.304,675 635.994,246	18	575.308,159 635.991,576	4.389
19	575.308,217 635.991,653	20	575.318,262 636.006,123	17.615
21	575.321,305 636.008,583	22	575.325,304 636.011,076	4.712

Punct început	X / Y	Punct sfârșit	X / Y	Lungime segment (** (m)
12	575.259,294 636.044,044	13	575.253,149 636.036,451	9.768
14	575.260,677 636.030,358	15	575.273,955 636.019,612	17.082
16	575.289,985 636.006,637	17	575.304,675 635.994,246	19.218
18	575.308,159 635.991,576	19	575.308,217 635.991,653	0.096
20	575.318,262 636.006,123	21	575.321,305 636.008,583	3.913
22	575.325,304 636.011,076	1	575.326,973 636.010,793	1.693

** Lungimile segmentelor sunt determinate în planul de proiecție Stereo 70 și sunt rotunjite la 1 milimetru.

*** Distanța dintre puncte este formată din segmente cumulate ce sunt mai mici decât valoarea 1 milimetru.

**DATE DESPRE IMOBILUL NR. 3621**

Oficiul de Cadastru și Publicitate Imobiliară NEAMT
Biroul de Cadastru și Publicitate Imobiliară Targu-Neamt

A. Partea I. Descrierea imobilului

TEREN Extravilan

Adresa: Jud. Neamt

Nr. Crt	Nr cadastral Nr. topografic	Suprafața* (mp)	Observații / Referințe
A1		5.102	Sector cadastral:184 Teren imprejmuit;

B. Partea II. Proprietari și acte

Inscrieri privitoare la dreptul de proprietate și alte drepturi reale	Referințe
/	
Act Normativ nr. 7, din 13/03/1996 emis de GUVERNUL ROMÂNIEI;	
B1	Inscrierea provizorie, drept de PROPRIETATE, dobandit prin Lege, cota actuala 1/1, cota initiala 1/1
	1) COMUNA PIPIRIG, CIF:99999999999999, PROPRIETAR NEIDENTIFICAT

C. Partea III. SARCINI .

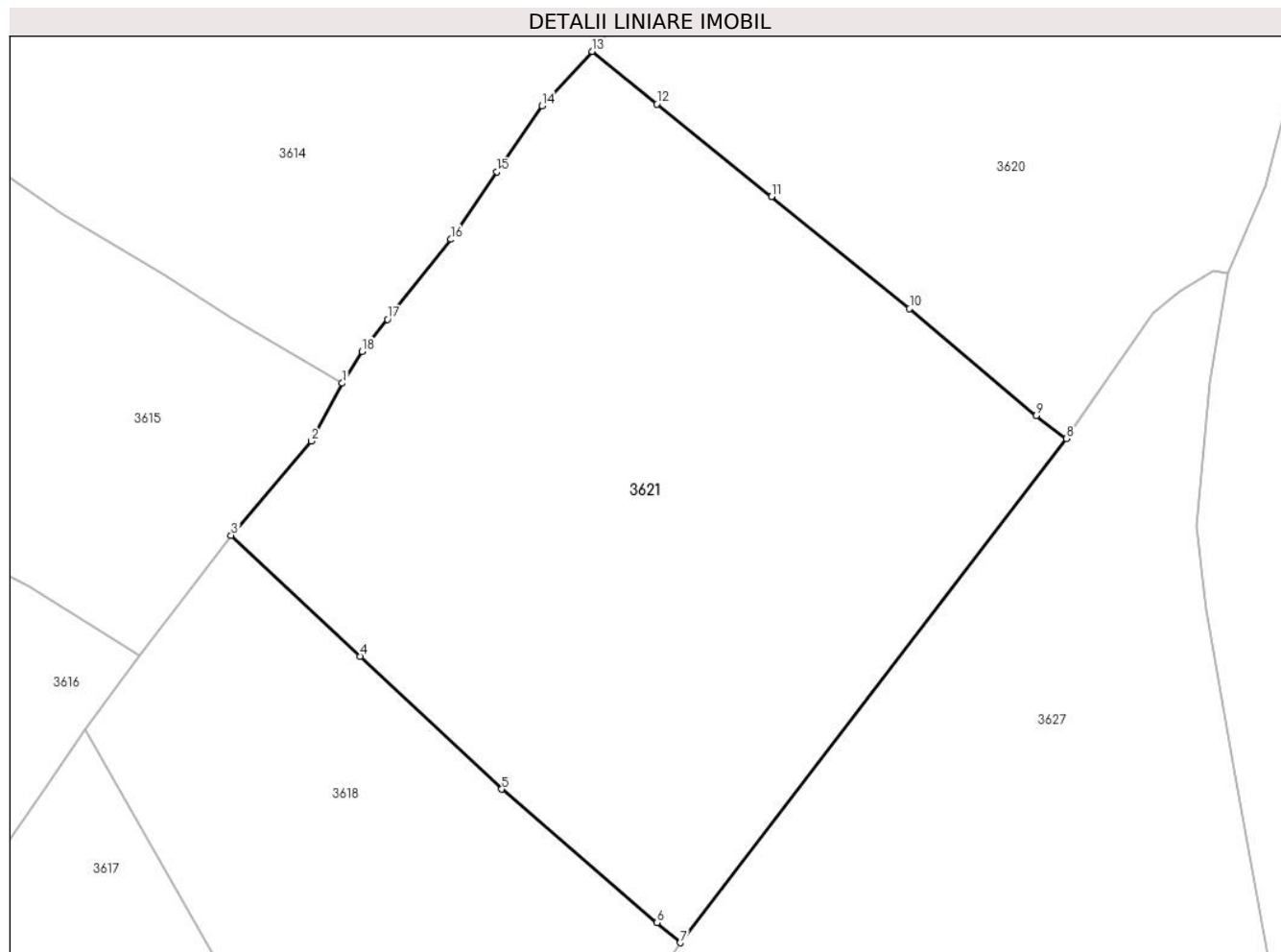
Inscrieri privind dezmembramintele dreptului de proprietate, drepturi reale de garanție și sarcini	Referințe
NU SUNT	

Anexa Nr. 1 La Partea I

Teren

Nr cadastral	Suprafața (mp)*	Observații / Referințe
	5.102	

* Suprafața este determinată în planul de proiecție Stereo 70.



Date referitoare la teren

Crt	Categorie folosință	Intravilan	Suprafața (mp)	Tarla	Parcelă	Nr. topo	Observații / Referințe
1	faneata	NU	5.102	-	-	-	

Lungime Segmente

1) Valorile lungimilor segmentelor sunt obținute din proiecție în plan.

Punct început	X / Y	Punct sfârșit	X / Y	Lungime segment (** (m)
1	575.224,176 635.997,992	2	575.220,588 635.991,29	7.602
2	575.220,588 635.991,29	3	575.211,285 635.980,383	14.336
3	575.211,285 635.980,383	4	575.226,235 635.966,359	20.498
4	575.226,235 635.966,359	5	575.242,673 635.950,94	22.538
5	575.242,673 635.950,94	6	575.260,692 635.935,487	23.738

Punct început	X / Y	Punct sfârşit	X / Y	Lungime segment (** (m)
6	575.260,692 635.935,487	7	575.263,383 635.933,153	3.562
7	575.263,383 635.933,153	8	575.308,159 635.991,576	73.608
8	575.308,159 635.991,576	9	575.304,675 635.994,246	4.389
9	575.304,675 635.994,246	10	575.289,985 636.006,637	19.218
10	575.289,985 636.006,637	11	575.273,955 636.019,612	20.623
11	575.273,955 636.019,612	12	575.260,677 636.030,358	17.082
12	575.260,677 636.030,358	13	575.253,149 636.036,451	9.685
13	575.253,149 636.036,451	14	575.247,318 636.030,153	8.583
14	575.247,318 636.030,153	15	575.242,113 636.022,495	9.259
15	575.242,113 636.022,495	16	575.236,795 636.014,671	9.46
16	575.236,795 636.014,671	17	575.229,417 636.005,408	11.842
17	575.229,417 636.005,408	18	575.226,456 636.001,69	4.753
18	575.226,456 636.001,69	1	575.224,176 635.997,992	4.344

** Lungimile segmentelor sunt determinate în planul de proiecție Stereo 70 și sunt rotunjite la 1 milimetru.

*** Distanța dintre puncte este formată din segmente cumulate ce sunt mai mici decât valoarea 1 milimetru.

**DATE DESPRE IMOBILUL NR. 3622**

Oficiul de Cadastru și Publicitate Imobiliară NEAMT
Biroul de Cadastru și Publicitate Imobiliară Targu-Neamt

A. Partea I. Descrierea imobilului

TEREN Intravilan

Adresa: Loc. Pluton, Str Agăpieni, Jud. Neamt

Nr. Crt	Nr cadastral Nr. topografic	Suprafața* (mp)	Observații / Referințe
A1		1.405	Sector cadastral:184 Teren imprejmuit;

B. Partea II. Proprietari și acte

Inscrieri privitoare la dreptul de proprietate și alte drepturi reale		Referințe
/		
Act Administrativ nr. 10753, din 26/06/2023 emis de PRIMARIA COMUNEI PIPIRIG;		
B1	Inscrierea posesiei, drept de PROPRIETATE, dobandit prin Lege, cota actuala 1/1, cota initiala 1/1 1) BOBU NECULAI - LUCIAN , - soti 2) BOBU CAMELIA	A1

C. Partea III. SARCINI .

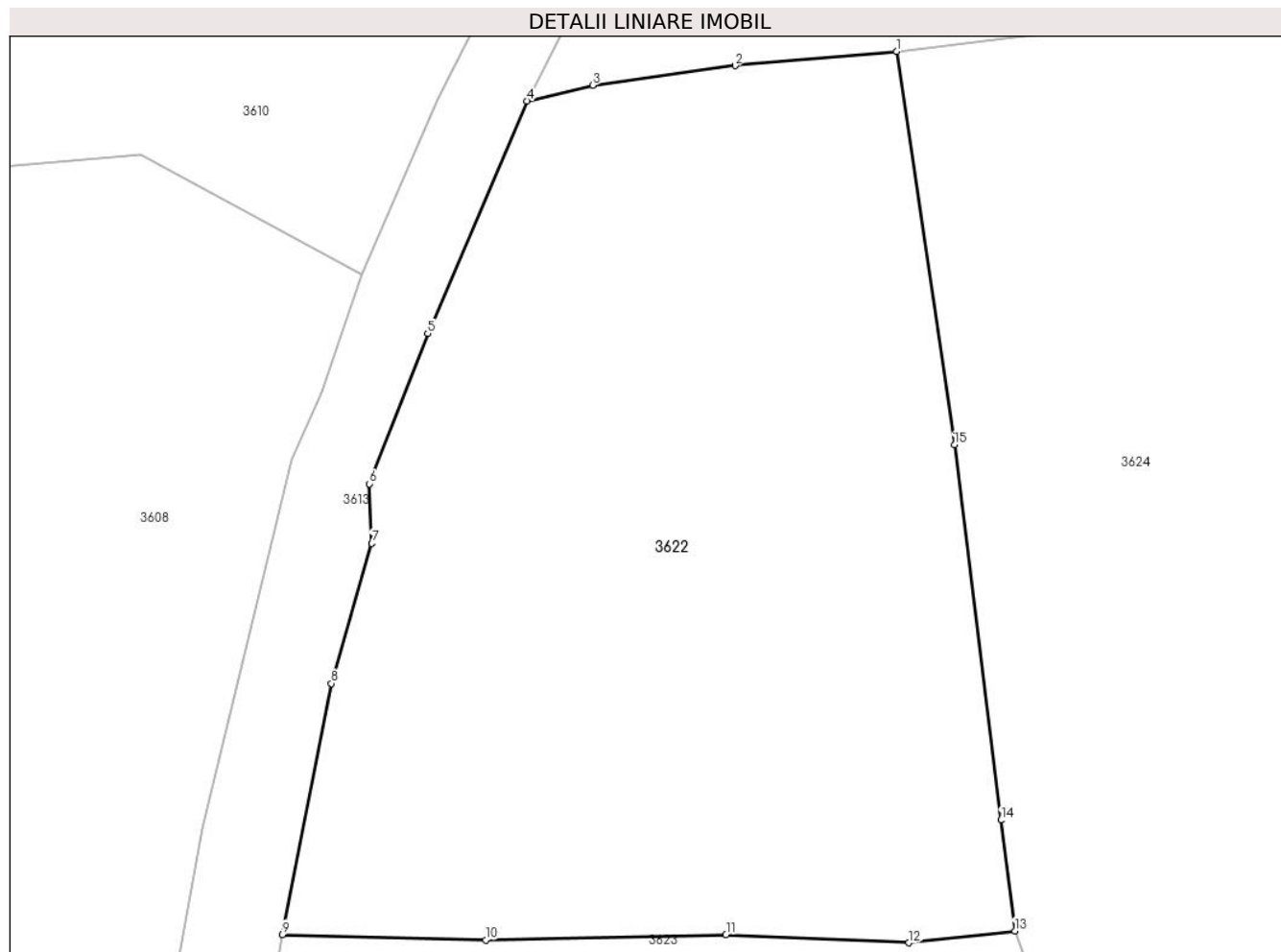
Inscrieri privind dezmembramintele dreptului de proprietate, drepturi reale de garanție și sarcini	Referințe
NU SUNT	

Anexa Nr. 1 La Partea I

Teren

Nr cadastral	Suprafața (mp)*	Observații / Referințe
	1.405	

* Suprafața este determinată în planul de proiecție Stereo 70.



Date referitoare la teren

Crt	Categorie folosință	Intra vilan	Suprafața (mp)	Tarla	Parcelă	Nr. topo	Observații / Referințe
1	faneata	DA	1.405	-	-	-	

Lungime Segmente

1) Valorile lungimilor segmentelor sunt obținute din proiecție în plan.

Punct început	X / Y	Punct sfârșit	X / Y	Lungime segment (** (m)
1	575.124,371 635.871,669	2	575.115,756 635.870,907	8.649
2	575.115,756 635.870,907	3	575.108,168 635.869,87	7.659
3	575.108,168 635.869,87	4	575.104,684 635.869,028	3.584
4	575.104,684 635.869,028	5	575.099,382 635.856,667	13.45
5	575.099,382 635.856,667	6	575.096,287 635.848,664	8.581

Punct început	X / Y	Punct sfârșit	X / Y	Lungime segment (** (m)
6	575.096,287 635.848,664	7	575.096,41 635.845,492	3.174
7	575.096,41 635.845,492	8	575.094,253 635.838,042	7.756
8	575.094,253 635.838,042	9	575.091,645 635.824,685	13.609
9	575.091,645 635.824,685	10	575.102,466 635.824,395	10.825
10	575.102,466 635.824,395	11	575.115,269 635.824,683	12.806
11	575.115,269 635.824,683	12	575.125,011 635.824,247	9.752
12	575.125,011 635.824,247	13	575.130,659 635.824,878	5.683
13	575.130,659 635.824,878	14	575.129,91 635.830,772	5.941
14	575.129,91 635.830,772	15	575.127,444 635.850,74	20.12
15	575.127,444 635.850,74	1	575.124,371 635.871,669	21.153

** Lungimile segmentelor sunt determinate în planul de proiecție Stereo 70 și sunt rotunjite la 1 milimetru.

*** Distanța dintre puncte este formată din segmente cumulate ce sunt mai mici decât valoarea 1 milimetru.



DATE DESPRE IMOBILUL NR. 3623

Oficiul de Cadastru și Publicitate Imobiliară NEAMT
Biroul de Cadastru și Publicitate Imobiliară Targu-Neamt

A. Partea I. Descrierea imobilului

TEREN Intravilan

Adresa: Loc. Pluton, Str Agăpieni, Jud. Neamt

Nr. Crt	Nr cadastral Nr. topografic	Suprafața* (mp)	Observații / Referințe
A1	54300	Din acte: 3.274 Masurata: 3.756	Sector cadastral:184 Teren imprejmuit;

Construcții

Crt	Nr cadastral Nr. topografic	Adresa	Observații / Referințe
A1.1	54300-C1	Loc. Pluton, Str Agăpieni, Jud. Neamt	Nr. niveluri:1; S. construita la sol:71 mp; S. construita desfasurata:71 mp; Locuinta, parter
A1.2	54300-C2	Loc. Pluton, Str Agăpieni, Jud. Neamt	Nr. niveluri:1; S. construita la sol:35 mp; S. construita desfasurata:35 mp; Anexa, parter
A1.3	54300-C3	Loc. Pluton, Str Agăpieni, Jud. Neamt	Nr. niveluri:1; S. construita la sol:46 mp; S. construita desfasurata:46 mp; Grajd, parter

B. Partea II. Proprietari și acte

Inscrieri privitoare la dreptul de proprietate și alte drepturi reale	Referințe	
2646 / 08/02/2022		
Act Notarial nr. CERTIFICAT DE MOSTENITOR nr. 9, din 22/01/2021 emis de BIN Teodorescu (act administrativ nr CERTIFICAT FISCAL nr. 2403 din 07.02.2022, emis de Comuna Pipirig);		
B2	Intabulare, drept de PROPRIETATE, cu titlu de drept de MOȘTENIRE după defunctul AGAPIE DUMITRU, dobandit prin Succesiune, cota actuala 1/5, cota initiala 1/5 1) BOANCĂ VÂRVARA	A1
B3	Intabulare, drept de PROPRIETATE, cu titlu de drept de MOȘTENIRE după defunctul AGAPIE DUMITRU, dobandit prin Succesiune, cota actuala 1/5, cota initiala 1/5 1) RADU MARIA	A1
B4	Intabulare, drept de PROPRIETATE, cu titlu de drept de MOȘTENIRE după defunctul AGAPIE DUMITRU, dobandit prin Succesiune, cota actuala 1/5, cota initiala 1/5 1) AXINTE IOANA	A1
B5	Intabulare, drept de PROPRIETATE, cu titlu de drept de MOȘTENIRE după defunctul AGAPIE DUMITRU, dobandit prin Succesiune, cota actuala 1/5, cota initiala 1/5 1) TANASE ECATERINA	A1
B7	Intabulare, drept de PROPRIETATE, cu titlu de drept de MOȘTENIRE după defunctul AGAPIE DUMITRU, dobandit prin Succesiune, cota actuala 1/5, cota initiala 1/5 1) BOANCĂ VÂRVARA	A1.1, A1.2, A1.3
B8	Intabulare, drept de PROPRIETATE, cu titlu de drept de MOȘTENIRE după defunctul AGAPIE DUMITRU, dobandit prin Succesiune, cota actuala 1/5, cota initiala 1/5 1) RADU MARIA	A1.1, A1.2, A1.3
B9	Intabulare, drept de PROPRIETATE, cu titlu de drept de MOȘTENIRE după defunctul AGAPIE DUMITRU, dobandit prin Succesiune, cota actuala 1/5, cota initiala 1/5 1) AXINTE IOANA	A1.1, A1.2, A1.3
B10	Intabulare, drept de PROPRIETATE, cu titlu de drept de MOȘTENIRE după defunctul AGAPIE DUMITRU, dobandit prin Succesiune, cota actuala 1/5, cota initiala 1/5 1) TANASE ECATERINA	A1.1, A1.2, A1.3
6205 / 08/03/2022		
Act Notarial nr. Contract de vânzare cumpărare aut nr. 796, din 07/03/2022 emis de NP David Daniela;		
B11	Intabulare, drept de PROPRIETATE, cu titlu de drept de cumpărare, dobandit prin Conventie, cota actuala 1/5, cota initiala 1/5 1) AGAPIE ION 2) AGAPIE ANA , bun comun	A1

Inscrieri privitoare la dreptul de proprietate și alte drepturi reale		Referințe
B12	Intabulare, drept de PROPRIETATE, cu titlu de drept de cumpărare, dobandit prin Conventie, cota actuala 1/5, cota initiala 1/5	A1.1, A1.2, A1.3
	1) AGAPIE ION 2) AGAPIE ANA , bun comun	

C. Partea III. SARCINI .

Inscrieri privind dezmembramintele dreptului de proprietate, drepturi reale de garanție și sarcini	Referințe
NU SUNT	

Anexa Nr. 1 La Partea I

Teren

Nr cadastral	Suprafața (mp)*	Observații / Referințe
54300	Din acte: 3.274 Masurata: 3.756	

* Suprafața este determinată în planul de proiecție Stereo 70.



Date referitoare la teren

Crt	Categorie folosință	Intra vilan	Suprafața (mp)	Tarla	Parcelă	Nr. topo	Observații / Referințe
1	curți construcții	DA	414	-	-	-	
2	ape curgătoare	DA	330	-	-	-	
3	faneata	DA	3.012	-	-	-	

Date referitoare la construcții

Crt	Număr	Destinație construcție	Supraf. (mp)	Situație juridică	Observații / Referințe
A1.1	54300-C1	construcții de locuințe	71	Cu acte	Nr. niveluri:1; S. construita la sol:71 mp; S. construita desfasurata:71 mp; Locuinta, parter
A1.2	54300-C2	construcții anexa	35	Cu acte	Nr. niveluri:1; S. construita la sol:35 mp; S. construita desfasurata:35 mp; Anexa, parter
A1.3	54300-C3	construcții anexa	46	Cu acte	Nr. niveluri:1; S. construita la sol:46 mp; S. construita desfasurata:46 mp; Grajd, parter

Lungime Segmente

1) Valorile lungimilor segmentelor sunt obținute din proiecție în plan.

Punct început	X / Y	Punct sfârșit	X / Y	Lungime segment (** (m)	Punct început	X / Y	Punct sfârșit	X / Y	Lungime segment (** (m)
---------------	-------	---------------	-------	-------------------------	---------------	-------	---------------	-------	-------------------------

Punct început	X / Y	Punct sfârșit	X / Y	Lungime segment (** (m)
1	575.126,625 635.695,474	2	575.129,138 635.701,138	6.196
3	575.136,358 635.719,067	4	575.136,381 635.719,576	0.51
5	575.142,439 635.725,757	6	575.135,146 635.734,545	11.42
7	575.132,332 635.737,329	8	575.131,258 635.747,583	10.31
9	575.130,788 635.768,542	10	575.122,188 635.785,75	19.237
11	575.126,424 635.791,494	12	575.131,7 635.798,546	8.807
13	575.130,501 635.801,074	14	575.132,904 635.805,396	4.945
15	575.134,096 635.809,509	16	575.134,582 635.814,433	4.948
17	575.130,659 635.824,878	18	575.125,011 635.824,247	5.683
19	575.115,269 635.824,683	20	575.102,466 635.824,395	12.806
21	575.091,645 635.824,685	22	575.090,519 635.817,888	6.89
23	575.090,39 635.812,043	24	575.091,014 635.805,844	6.23
25	575.093,634 635.799,231	26	575.095,455 635.796,983	2.893
27	575.099,244 635.788,004	28	575.100,477 635.783,274	4.888
29	575.103,078 635.771,761	30	575.104,579 635.762,421	9.46
31	575.105,158 635.756,953	32	575.105,764 635.734,161	22.8
33	575.105,417 635.719,723	34	575.106,962 635.713,927	5.998
35	575.107,934 635.710,893	36	575.110,25 635.707,266	4.303
37	575.114,126 635.702,083	38	575.118,858 635.699,248	5.516

Punct început	X / Y	Punct sfârșit	X / Y	Lungime segment (** (m)
2	575.129,138 635.701,138	3	575.136,358 635.719,067	19.328
4	575.136,381 635.719,576	5	575.142,439 635.725,757	8.655
6	575.135,146 635.734,545	7	575.132,332 635.737,329	3.958
8	575.131,258 635.747,583	9	575.130,788 635.768,542	20.964
10	575.122,188 635.785,75	11	575.126,424 635.791,494	7.137
12	575.131,7 635.798,546	13	575.130,501 635.801,074	2.798
14	575.132,904 635.805,396	15	575.134,096 635.809,509	4.282
16	575.134,582 635.814,433	17	575.130,659 635.824,878	11.157
18	575.125,011 635.824,247	19	575.115,269 635.824,683	9.752
20	575.102,466 635.824,395	21	575.091,645 635.824,685	10.825
22	575.090,519 635.817,888	23	575.090,39 635.812,043	5.846
24	575.091,014 635.805,844	25	575.093,634 635.799,231	7.113
26	575.095,455 635.796,983	27	575.099,244 635.788,004	9.746
28	575.100,477 635.783,274	29	575.103,078 635.771,761	11.803
30	575.104,579 635.762,421	31	575.105,158 635.756,953	5.499
32	575.105,764 635.734,161	33	575.105,417 635.719,723	14.442
34	575.106,962 635.713,927	35	575.107,934 635.710,893	3.186
36	575.110,25 635.707,266	37	575.114,126 635.702,083	6.472
38	575.118,858 635.699,248	1	575.126,625 635.695,474	8.635

** Lungimile segmentelor sunt determinate în planul de proiecție Stereo 70 și sunt rotunjite la 1 milimetru.

*** Distanța dintre puncte este formată din segmente cumulate ce sunt mai mici decât valoarea 1 milimetru.

**DATE DESPRE IMOBILUL NR. 3624**

Oficiul de Cadastru și Publicitate Imobiliară NEAMT
Biroul de Cadastru și Publicitate Imobiliară Targu-Neamt

A. Partea I. Descrierea imobilului

TEREN Intravilan

Adresa: Loc. Pluton, Str Agăpieni, Jud. Neamt

Nr. Crt	Nr cadastral Nr. topografic	Suprafața* (mp)	Observații / Referințe
A1		4.806	Sector cadastral:184 Teren imprejmuit;

Construcții

Crt	Nr cadastral Nr. topografic	Adresa	Observații / Referințe
A1.1		Loc. Pluton, Str Agăpieni, Jud. Neamt	Nr. niveluri:1; S. construita la sol:79 mp;
A1.2		Loc. Pluton, Str Agăpieni, Jud. Neamt	Nr. niveluri:1; S. construita la sol:22 mp;
A1.3		Loc. Pluton, Str Agăpieni, Jud. Neamt	Nr. niveluri:1; S. construita la sol:31 mp;

B. Partea II. Proprietari și acte

Inscrieri privitoare la dreptul de proprietate și alte drepturi reale		Referințe
/		
Act Administrativ nr. 5741, din 03/04/2023 emis de PRIMARIA COMUNEI PIPIRIG;		
B1	Inscrierea posesiei, drept de PROPRIETATE, dobandit prin Lege, cota actuala 1/1, cota initiala 1/1 1) ANTON IOAN	A1
Act Administrativ nr. 17408, din 01/11/2023 emis de PRIMARIA COMUNEI PIPIRIG;		
B2	Intabulare, drept de PROPRIETATE, dobandit prin Lege, cota actuala 1/1, cota initiala 1/1 1) ANTON IOAN	A1.1, A1.2, A1.3

C. Partea III. SARCINI .

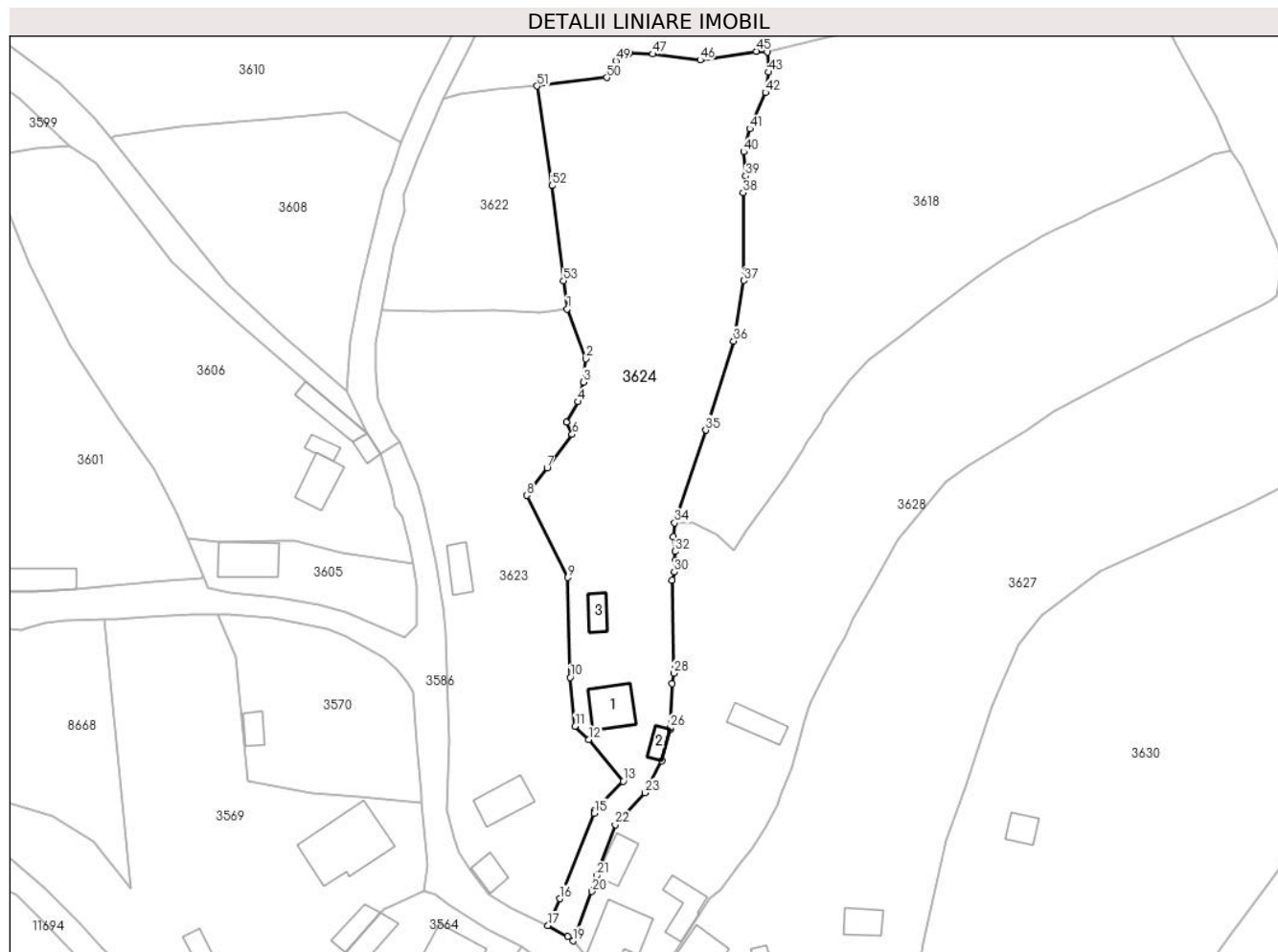
Inscrieri privind dezmembramintele dreptului de proprietate, drepturi reale de garanție și sarcini	Referințe
NU SUNT	

Anexa Nr. 1 La Partea I

Teren

Nr cadastral	Suprafața (mp)*	Observații / Referințe
	4.806	

* Suprafața este determinată în planul de proiecție Stereo 70.



Date referitoare la teren

Crt	Categorie folosință	Intravilan	Suprafața (mp)	Tarla	Parcelă	Nr. topo	Observații / Referințe
1	curți constructii	DA	800	-	-	-	
2	drum	DA	187	-	-	-	
3	ape curgatoare	DA	549	-	-	-	
4	faneata	DA	2.056	-	-	-	
5	faneata	DA	1.214	-	-	-	

Date referitoare la construcții

Crt	Număr	Destinație construcție	Supraf. (mp)	Situație juridică	Observații / Referințe
A1.1		construcții de locuințe	79	Cu acte	Nr. niveluri:1; S. construita la sol:79 mp;
A1.2		construcții anexa	22	Cu acte	Nr. niveluri:1; S. construita la sol:22 mp;
A1.3		construcții anexa	31	Cu acte	Nr. niveluri:1; S. construita la sol:31 mp;

Lungime Segmente

1) Valorile lungimilor segmentelor sunt obținute din proiecție în plan.

Punct început	X / Y	Punct sfârșit	X / Y	Lungime segment	Punct început	X / Y	Punct sfârșit	X / Y	Lungime segment	Punct început	X / Y	Punct sfârșit	X / Y	Lungime segment
1	575.130,659 635.824,878	2	575.134,582 635.814,433	11.157	2	575.134,582 635.814,433	3	575.134,096 635.809,509	4.948	3	575.134,096 635.809,509	4	575.132,904 635.805,396	4.282
4	575.132,904 635.805,396	5	575.130,501 635.801,074	4.945	5	575.130,501 635.801,074	6	575.131,7 635.798,546	2.798	6	575.131,7 635.798,546	7	575.126,424 635.791,494	8.807
7	575.126,424 635.791,494	8	575.122,188 635.785,75	7.137	8	575.122,188 635.785,75	9	575.130,788 635.768,542	19.237	9	575.130,788 635.768,542	10	575.131,258 635.747,583	20.964
10	575.131,258 635.747,583	11	575.132,332 635.737,329	10.31	11	575.132,332 635.737,329	12	575.135,146 635.734,545	3.958	12	575.135,146 635.734,545	13	575.142,439 635.725,757	11.42
13	575.142,439 635.725,757	14	575.136,381 635.719,576	8.655	14	575.136,381 635.719,576	15	575.136,358 635.719,067	0.51	15	575.136,358 635.719,067	16	575.129,138 635.701,138	19.328
16	575.129,138 635.701,138	17	575.126,625 635.695,474	6.196	17	575.126,625 635.695,474	18	575.130,749 635.693,13	4.744	18	575.130,749 635.693,13	19	575.131,889 635.692,282	1.421
19	575.131,889 635.692,282	20	575.135,88 635.702,652	11.111	20	575.135,88 635.702,652	21	575.136,873 635.705,976	3.469	21	575.136,873 635.705,976	22	575.140,745 635.716,678	11.381
22	575.140,745 635.716,678	23	575.147,008 635.723,372	9.167	23	575.147,008 635.723,372	24	575.150,578 635.730,015	7.542	24	575.150,578 635.730,015	25	575.152,257 635.736,628	6.823
25	575.152,257 635.736,628	26	575.152,274 635.736,995	0.367	26	575.152,274 635.736,995	27	575.152,741 635.746,212	9.229	27	575.152,741 635.746,212	28	575.153,035 635.748,407	2.215
28	575.153,035 635.748,407	29	575.152,643 635.767,994	19.591	29	575.152,643 635.767,994	30	575.153,131 635.769,679	1.754	30	575.153,131 635.769,679	31	575.153,358 635.772,154	2.485
31	575.153,358 635.772,154	32	575.153,273 635.773,991	1.839	32	575.153,273 635.773,991	33	575.152,913 635.777,106	3.136	33	575.152,913 635.777,106	34	575.153,243 635.779,99	2.903
34	575.153,243 635.779,99	35	575.159,755 635.799,44	20.511	35	575.159,755 635.799,44	36	575.165,622 635.818,143	19.602	36	575.165,622 635.818,143	37	575.167,698 635.830,849	12.874
37	575.167,698 635.830,849	38	575.167,603 635.849,27	18.421	38	575.167,603 635.849,27	39	575.168,167 635.852,764	3.539	39	575.168,167 635.852,764	40	575.167,697 635.857,841	5.099
40	575.167,697 635.857,841	41	575.169,002 635.862,697	5.028	41	575.169,002 635.862,697	42	575.172,314 635.870,3	8.293	42	575.172,314 635.870,3	43	575.172,924 635.874,572	4.315
43	575.172,924 635.874,572	44	575.172,719 635.878,765	4.198	44	575.172,719 635.878,765	45	575.170,361 635.878,942	2.365	45	575.170,361 635.878,942	46	575.158,585 635.877,107	11.918
46	575.158,585 635.877,107	47	575.148,65 635.878,385	10.017	47	575.148,65 635.878,385	48	575.143,641 635.878,538	5.011	48	575.143,641 635.878,538	49	575.140,896 635.876,947	3.173
49	575.140,896 635.876,947	50	575.138,987 635.873,425	4.006	50	575.138,987 635.873,425	51	575.124,371 635.871,669	14.721	51	575.124,371 635.871,669	52	575.127,444 635.850,74	21.153
52	575.127,444 635.850,74	53	575.129,91 635.830,772	20.12	53	575.129,91 635.830,772	1	575.130,659 635.824,878	5.941					

** Lungimile segmentelor sunt determinate în planul de proiecție Stereo 70 și sunt rotunjite la 1 milimetru.

*** Distanța dintre puncte este formată din segmente cumulate ce sunt mai mici decât valoarea 1 milimetru.

**DATE DESPRE IMOBILUL NR. 3627**

Oficiul de Cadastru și Publicitate Imobiliară NEAMT
Biroul de Cadastru și Publicitate Imobiliară Targu-Neamt

A. Partea I. Descrierea imobilului

TEREN Necunoscut

Adresa: Loc. Pluton, Str Agăpieni, Jud. Neamt, si extravilan UAT Pipirig

Nr. Crt	Nr cadastral Nr. topografic	Suprafața* (mp)	Observații / Referințe
A1		19.328	Sector cadastral:184 Teren imprejmuit;

Construcții

Crt	Nr cadastral Nr. topografic	Adresa	Observații / Referințe
A1.1		Loc. Pluton, Str Agăpieni, Jud. Neamt, si extravilan UAT Pipirig	Nr. niveluri:1; S. construita la sol:134 mp;
A1.2		Loc. Pluton, Str Agăpieni, Jud. Neamt, si extravilan UAT Pipirig	Nr. niveluri:1; S. construita la sol:44 mp;
A1.3		Loc. Pluton, Str Agăpieni, Jud. Neamt, si extravilan UAT Pipirig	Nr. niveluri:1; S. construita la sol:23 mp;

B. Partea II. Proprietari și acte

Inscrieri privitoare la dreptul de proprietate și alte drepturi reale		Referințe
/		
Act Administrativ nr. 7844, din 28/04/2023 emis de PRIMARIA COMUNEI PIPIRIG;		
B1	Inscrierea posesiei, drept de PROPRIETATE, dobandit prin Lege, cota actuala 1/1, cota initiala 1/1 1) AGAPIE ION 2) AGAPIE ELENA	A1
Act Administrativ nr. 17408, din 01/11/2023 emis de PRIMARIA COMUNEI PIPIRIG;		
B2	Intabulare, drept de PROPRIETATE, dobandit prin Lege, cota actuala 1/1, cota initiala 1/1 1) AGAPIE ION 2) AGAPIE ELENA	A1.1, A1.2, A1.3

C. Partea III. SARCINI .

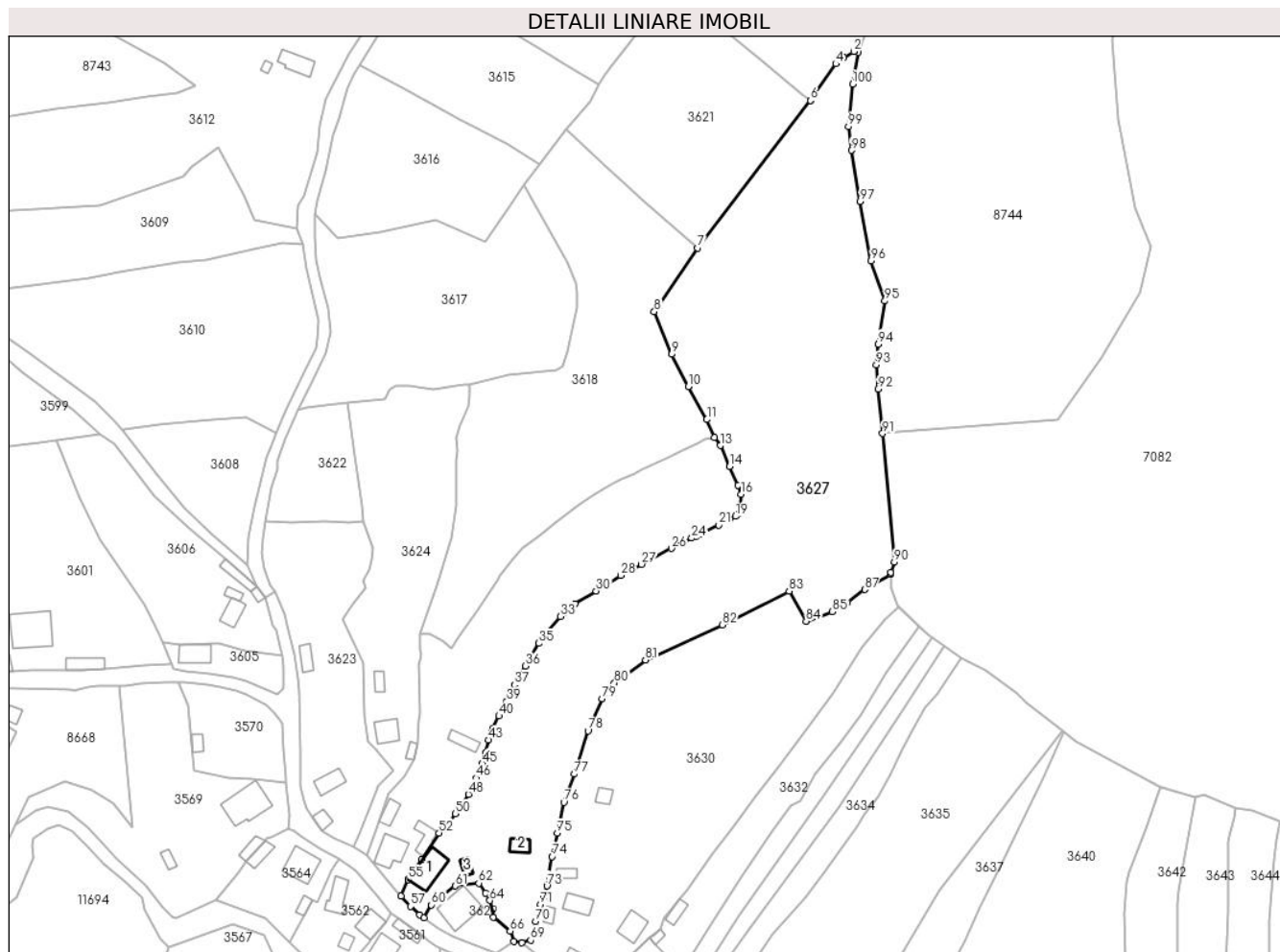
Inscrieri privind dezmembramintele dreptului de proprietate, drepturi reale de garanție și sarcini	Referințe
NU SUNT	

Anexa Nr. 1 La Partea I

Teren

Nr cadastral	Suprafața (mp)*	Observații / Referințe
	19.328	

* Suprafața este determinată în planul de proiecție Stereo 70.



Date referitoare la teren

Crt	Categorie folosință	Intravilan	Suprafața (mp)	Tarla	Parcelă	Nr. topo	Observații / Referințe
1	curți constructii	DA	710	-	-	-	
2	faneata	DA	6.663	-	-	-	
3	faneata	NU	11.954	-	-	-	

Date referitoare la construcții

Crt	Număr	Destinație construcție	Supraf. (mp)	Situație juridică	Observații / Referințe
A1.1		construcții de locuințe	134	Cu acte	Nr. niveluri:1; S. construita la sol:134 mp;
A1.2		construcții anexa	44	Cu acte	Nr. niveluri:1; S. construita la sol:44 mp;
A1.3		construcții anexa	23	Cu acte	Nr. niveluri:1; S. construita la sol:23 mp;

Lungime Segmente

1) Valorile lungimilor segmentelor sunt obținute din proiecție în plan.

Punct început	X / Y	Punct sfârșit	X / Y	Lungime segment	Punct început	X / Y	Punct sfârșit	X / Y	Lungime segment
1	575.326,973 636.010,793	2	575.325,304 636.011,076	1.693	2	575.325,304 636.011,076	3	575.321,305 636.008,583	4.712
					3	575.321,305 636.008,583	4	575.318,262 636.006,123	3.913

Punct început	X / Y	Punct sfârșit	X / Y	Lungime segment	Punct început	X / Y	Punct sfârșit	X / Y	Lungime segment	Punct început	X / Y	Punct sfârșit	X / Y	Lungime segment
4	575.318,262 636.006,123	5	575.308,217 635.991,653	17.615	5	575.308,217 635.991,653	6	575.308,159 635.991,576	0.096	6	575.308,159 635.991,576	7	575.263,383 635.933,153	73.608
7	575.263,383 635.933,153	8	575.246,143 635.907,869	30.602	8	575.246,143 635.907,869	9	575.253,061 635.891,033	18.202	9	575.253,061 635.891,033	10	575.259,596 635.878,224	14.38
10	575.259,596 635.878,224	11	575.267,003 635.865,109	15.062	11	575.267,003 635.865,109	12	575.269,96 635.858,008	7.692	12	575.269,96 635.858,008	13	575.272,308 635.854,746	4.019
13	575.272,308 635.854,746	14	575.275,996 635.846,462	9.068	14	575.275,996 635.846,462	15	575.279,279 635.838,979	8.171	15	575.279,279 635.838,979	16	575.280,632 635.835,434	3.794
16	575.280,632 635.835,434	17	575.280,208 635.830,509	4.943	17	575.280,208 635.830,509	18	575.279,65 635.827,788	2.778	18	575.279,65 635.827,788	19	575.278,363 635.826,711	1.678
19	575.278,363 635.826,711	20	575.276,106 635.825,483	2.569	20	575.276,106 635.825,483	21	575.271,758 635.823,255	4.886	21	575.271,758 635.823,255	22	575.264,7 635.819,827	7.846
22	575.264,7 635.819,827	23	575.262,498 635.818,682	2.482	23	575.262,498 635.818,682	24	575.261,002 635.818,107	1.603	24	575.261,002 635.818,107	25	575.257,092 635.815,997	4.443
25	575.257,092 635.815,997	26	575.252,951 635.814,017	4.59	26	575.252,951 635.814,017	27	575.241,008 635.807,699	13.511	27	575.241,008 635.807,699	28	575.232,844 635.803,27	9.288
28	575.232,844 635.803,27	29	575.226,907 635.799,251	7.169	29	575.226,907 635.799,251	30	575.223,036 635.797,123	4.417	30	575.223,036 635.797,123	31	575.214,73 635.791,95	9.785
31	575.214,73 635.791,95	32	575.210,254 635.788,587	5.599	32	575.210,254 635.788,587	33	575.208,846 635.786,995	2.125	33	575.208,846 635.786,995	34	575.202,609 635.779,54	9.72
34	575.202,609 635.779,54	35	575.200,162 635.776,378	3.998	35	575.200,162 635.776,378	36	575.195,017 635.767,389	10.357	36	575.195,017 635.767,389	37	575.190,624 635.759,934	8.653
37	575.190,624 635.759,934	38	575.188,956 635.755,859	4.403	38	575.188,956 635.755,859	39	575.187,52 635.753,338	2.901	39	575.187,52 635.753,338	40	575.184,488 635.747,563	6.523
40	575.184,488 635.747,563	41	575.181,944 635.742,535	5.635	41	575.181,944 635.742,535	42	575.181,409 635.741,245	1.397	42	575.181,409 635.741,245	43	575.180,311 635.738,044	3.384
43	575.180,311 635.738,044	44	575.179,126 635.733,048	5.135	44	575.179,126 635.733,048	45	575.177,761 635.728,583	4.669	45	575.177,761 635.728,583	46	575.175,575 635.722,913	6.077
46	575.175,575 635.722,913	47	575.174,895 635.720,741	2.276	47	575.174,895 635.720,741	48	575.172,379 635.716,521	4.913	48	575.172,379 635.716,521	49	575.169,428 635.711,715	5.64
49	575.169,428 635.711,715	50	575.167,206 635.708,746	3.708	50	575.167,206 635.708,746	51	575.162,98 635.703,002	7.131	51	575.162,98 635.703,002	52	575.160,6 635.701,168	3.005
52	575.160,6 635.701,168	53	575.153,67 635.690,565	12.667	53	575.153,67 635.690,565	54	575.148,389 635.682,896	9.311	54	575.148,389 635.682,896	55	575.148,52 635.682,639	0.288
55	575.148,52 635.682,639	56	575.145,606 635.676,144	7.119	56	575.145,606 635.676,144	57	575.149,415 635.672,063	5.582	57	575.149,415 635.672,063	58	575.152,971 635.668,739	4.868
58	575.152,971 635.668,739	59	575.154,647 635.667,458	2.109	59	575.154,647 635.667,458	60	575.157,655 635.672,598	5.955	60	575.157,655 635.672,598	61	575.167,077 635.680,154	12.078
61	575.167,077 635.680,154	62	575.176,435 635.681,269	9.424	62	575.176,435 635.681,269	63	575.179,045 635.677,428	4.644	63	575.179,045 635.677,428	64	575.180,797 635.674,418	3.483
64	575.180,797 635.674,418	65	575.182,131 635.667,698	6.851	65	575.182,131 635.667,698	66	575.188,922 635.662,287	8.683	66	575.188,922 635.662,287	67	575.190,462 635.658,112	4.45
67	575.190,462 635.658,112	68	575.193,557 635.657,626	3.133	68	575.193,557 635.657,626	69	575.197,044 635.658,661	3.637	69	575.197,044 635.658,661	70	575.199,044 635.666,028	7.634
70	575.199,044 635.666,028	71	575.200,862 635.672,755	6.968	71	575.200,862 635.672,755	72	575.202,27 635.675,92	3.464	72	575.202,27 635.675,92	73	575.203,533 635.680,149	4.414
73	575.203,533 635.680,149	74	575.205,522 635.691,827	11.846	74	575.205,522 635.691,827	75	575.207,573 635.701,075	9.473	75	575.207,573 635.701,075	76	575.210,234 635.713,284	12.496
76	575.210,234 635.713,284	77	575.214,345 635.724,523	11.967	77	575.214,345 635.724,523	78	575.219,84 635.741,647	17.984	78	575.219,84 635.741,647	79	575.225,376 635.754,442	13.941
79	575.225,376 635.754,442	80	575.230,296 635.760,64	7.913	80	575.230,296 635.760,64	81	575.242,658 635.769,814	15.394	81	575.242,658 635.769,814	82	575.273,171 635.783,644	33.501
82	575.273,171 635.783,644	83	575.299,65 635.797,06	29.684	83	575.299,65 635.797,06	84	575.306,432 635.785,162	13.695	84	575.306,432 635.785,162	85	575.316,744 635.788,887	10.964
85	575.316,744 635.788,887	86	575.322,888 635.792,578	7.167	86	575.322,888 635.792,578	87	575.329,659 635.797,692	8.485	87	575.329,659 635.797,692	88	575.340,115 635.803,741	12.08
88	575.340,115 635.803,741	89	575.340,081 635.804,441	0.701	89	575.340,081 635.804,441	90	575.341,423 635.808,656	4.423	90	575.341,423 635.808,656	91	575.336,778 635.859,607	51.162
91	575.336,778 635.859,607	92	575.334,933 635.877,19	17.68	92	575.334,933 635.877,19	93	575.334,292 635.886,734	9.566	93	575.334,292 635.886,734	94	575.335,065 635.894,991	8.293
94	575.335,065 635.894,991	95	575.337,678 635.912,136	17.343	95	575.337,678 635.912,136	96	575.332,179 635.928,021	16.81	96	575.332,179 635.928,021	97	575.327,846 635.951,641	24.014
97	575.327,846 635.951,641	98	575.324,355 635.971,826	20.485	98	575.324,355 635.971,826	99	575.323,223 635.981,371	9.612	99	575.323,223 635.981,371	100	575.324,817 635.998,087	16.792
100	575.324,817 635.998,087	1	575.326,973 636.010,793	12.888										

**** Lungimile segmentelor sunt determinate în planul de proiecție Stereo 70 și sunt rotunjite la 1 milimetru.**

***** Distanța dintre puncte este formată din segmente cumulate ce sunt mai mici decât valoarea 1 milimetru.**

**DATE DESPRE IMOBILUL NR. 3628**

Oficiul de Cadastru și Publicitate Imobiliară NEAMT
Biroul de Cadastru și Publicitate Imobiliară Targu-Neamt

A. Partea I. Descrierea imobilului

TEREN Intravilan

Adresa: Loc. Pluton, Str Agăpieni, Jud. Neamt

Nr. Crt	Nr cadastral Nr. topografic	Suprafața* (mp)	Observații / Referințe
A1		6.559	Sector cadastral:184 Teren imprejmuit;

Construcții

Crt	Nr cadastral Nr. topografic	Adresa	Observații / Referințe
A1.1		Loc. Pluton, Str Agăpieni, Jud. Neamt	Nr. niveluri:2; S. construita la sol:112 mp;
A1.2		Loc. Pluton, Str Agăpieni, Jud. Neamt	Nr. niveluri:1; S. construita la sol:60 mp;
A1.3		Loc. Pluton, Str Agăpieni, Jud. Neamt	Nr. niveluri:1; S. construita la sol:50 mp;
A1.4		Loc. Pluton, Str Agăpieni, Jud. Neamt	Nr. niveluri:1; S. construita la sol:52 mp;

B. Partea II. Proprietari și acte

Inscrieri privitoare la dreptul de proprietate și alte drepturi reale		Referințe
/		
Act Administrativ nr. 6412, din 07/04/2023 emis de PRIMARIA COMUNEI PIPIRIG;		
B1	Inscrierea posesiei, drept de PROPRIETATE, dobandit prin Lege, cota actuala 1/1, cota initiala 1/1 1) GRIGORAȘ MARIA 2) GRIGORAȘ CIPRIAN, - bun comun	A1
Act Administrativ nr. 17408, din 01/11/2023 emis de PRIMARIA COMUNEI PIPIRIG;		
B2	Intabulare, drept de PROPRIETATE, dobandit prin Lege, cota actuala 1/1, cota initiala 1/1 1) GRIGORAȘ MARIA 2) GRIGORAȘ CIPRIAN, - bun comun	A1.1, A1.2, A1.3, A1.4

C. Partea III. SARCINI .

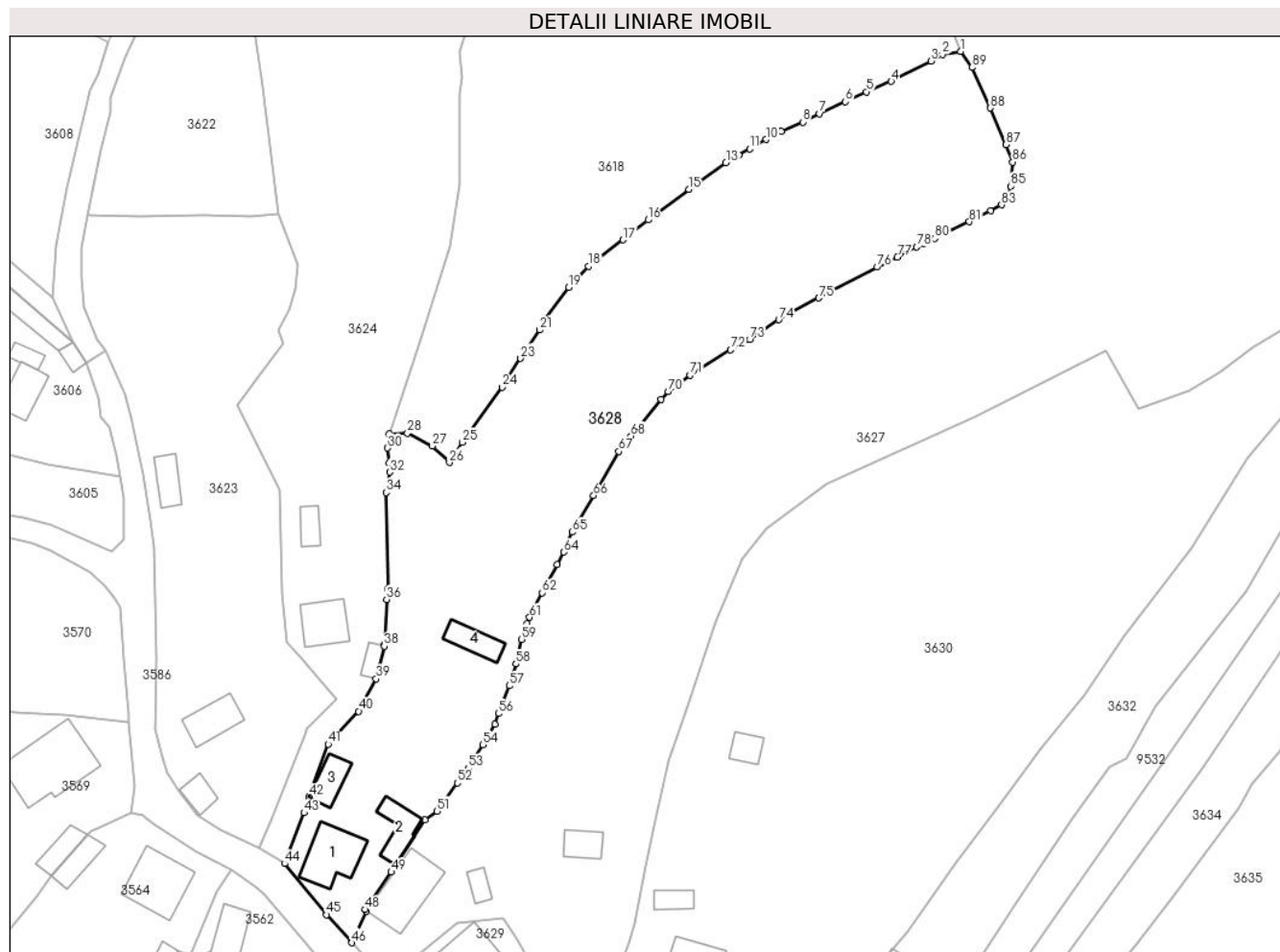
Inscrieri privind dezmembramintele dreptului de proprietate, drepturi reale de garanție și sarcini	Referințe
NU SUNT	

Anexa Nr. 1 La Partea I

Teren

Nr cadastral	Suprafața (mp)*	Observații / Referințe
	6.559	

* Suprafața este determinată în planul de proiecție Stereo 70.



Date referitoare la teren

Crt	Categorie folosință	Intravilan	Suprafața (mp)	Tarla	Parcelă	Nr. topo	Observații / Referințe
1	curți constructii	DA	606	-	-	-	
2	curți constructii	DA	124	-	-	-	
3	faneata	DA	5.829	-	-	-	

Date referitoare la construcții

Crt	Număr	Destinație construcție	Supraf. (mp)	Situație juridică	Observații / Referințe
A1.1		construcții de locuințe	112	Cu acte	Nr. niveluri:2; S. construita la sol:112 mp;
A1.2		construcții anexa	60	Cu acte	Nr. niveluri:1; S. construita la sol:60 mp;
A1.3		construcții anexa	50	Cu acte	Nr. niveluri:1; S. construita la sol:50 mp;
A1.4		construcții anexa	52	Cu acte	Nr. niveluri:1; S. construita la sol:52 mp;

Lungime Segmente

1) Valorile lungimilor segmentelor sunt obținute din proiecție în plan.

Punct început	X / Y	Punct sfârșit	X / Y	Lungime segment	Punct început	X / Y	Punct sfârșit	X / Y	Lungime segment	Punct început	X / Y	Punct sfârșit	X / Y	Lungime segment
1	575.269,96 635.858,008	2	575.266,261 635.857,406	3.748	2	575.266,261 635.857,406	3	575.263,896 635.856,028	2.737	3	575.263,896 635.856,028	4	575.255,813 635.851,877	9.087
4	575.255,813 635.851,877	5	575.250,745 635.849,767	5.49	5	575.250,745 635.849,767	6	575.246,437 635.847,765	4.75	6	575.246,437 635.847,765	7	575.241,17 635.845,318	5.808
7	575.241,17 635.845,318	8	575.237,765 635.843,577	3.824	8	575.237,765 635.843,577	9	575.233,345 635.841,663	4.817	9	575.233,345 635.841,663	10	575.230,199 635.840,032	3.544
10	575.230,199 635.840,032	11	575.226,883 635.838,17	3.803	11	575.226,883 635.838,17	12	575.224,684 635.836,842	2.569	12	575.224,684 635.836,842	13	575.222,051 635.835,286	3.058
13	575.222,051 635.835,286	14	575.216,633 635.831,489	6.616	14	575.216,633 635.831,489	15	575.214,457 635.829,89	2.7	15	575.214,457 635.829,89	16	575.206,149 635.823,643	10.39 5
16	575.206,149 635.823,643	17	575.201,048 635.819,568	6.529	17	575.201,048 635.819,568	18	575.193,953 635.814,208	8.892	18	575.193,953 635.814,208	19	575.189,858 635.809,903	5.942
19	575.189,858 635.809,903	20	575.184,789 635.802,953	8.602	20	575.184,789 635.802,953	21	575.183,933 635.801,181	1.968	21	575.183,933 635.801,181	22	575.180,937 635.796,781	5.323
22	575.180,937 635.796,781	23	575.180,099 635.795,358	1.651	23	575.180,099 635.795,358	24	575.176,341 635.789,518	6.945	24	575.176,341 635.789,518	25	575.168,203 635.778,236	13.91 1
25	575.168,203 635.778,236	26	575.165,568 635.774,148	4.864	26	575.165,568 635.774,148	27	575.162,042 635.777,485	4.855	27	575.162,042 635.777,485	28	575.156,984 635.780,105	5.696
28	575.156,984 635.780,105	29	575.153,243 635.779,99	3.743	29	575.153,243 635.779,99	30	575.152,913 635.777,106	2.903	30	575.152,913 635.777,106	31	575.153,273 635.773,991	3.136
31	575.153,273 635.773,991	32	575.153,358 635.772,154	1.839	32	575.153,358 635.772,154	33	575.153,131 635.769,679	2.485	33	575.153,131 635.769,679	34	575.152,643 635.767,994	1.754
34	575.152,643 635.767,994	35	575.153,035 635.748,407	19.59 1	35	575.153,035 635.748,407	36	575.152,741 635.746,212	2.215	36	575.152,741 635.746,212	37	575.152,274 635.736,995	9.229
37	575.152,274 635.736,995	38	575.152,257 635.736,628	0.367	38	575.152,257 635.736,628	39	575.150,578 635.730,015	6.823	39	575.150,578 635.730,015	40	575.147,008 635.723,372	7.542
40	575.147,008 635.723,372	41	575.140,745 635.716,678	9.167	41	575.140,745 635.716,678	42	575.136,873 635.705,976	11.38 1	42	575.136,873 635.705,976	43	575.135,88 635.702,652	3.469
43	575.135,88 635.702,652	44	575.131,889 635.692,282	11.11 1	44	575.131,889 635.692,282	45	575.140,468 635.681,871	13.49	45	575.140,468 635.681,871	46	575.145,606 635.676,144	7.694
46	575.145,606 635.676,144	47	575.148,52 635.682,639	7.119	47	575.148,52 635.682,639	48	575.148,389 635.682,896	0.288	48	575.148,389 635.682,896	49	575.153,67 635.690,565	9.311
49	575.153,67 635.690,565	50	575.160,6 635.701,168	12.66 7	50	575.160,6 635.701,168	51	575.162,98 635.703,002	3.005	51	575.162,98 635.703,002	52	575.167,206 635.708,746	7.131
52	575.167,206 635.708,746	53	575.169,428 635.711,715	3.708	53	575.169,428 635.711,715	54	575.172,379 635.716,521	5.64	54	575.172,379 635.716,521	55	575.174,895 635.720,741	4.913
55	575.174,895 635.720,741	56	575.175,575 635.722,913	2.276	56	575.175,575 635.722,913	57	575.177,761 635.728,583	6.077	57	575.177,761 635.728,583	58	575.179,126 635.733,048	4.669
58	575.179,126 635.733,048	59	575.180,311 635.738,044	5.135	59	575.180,311 635.738,044	60	575.181,409 635.741,245	3.384	60	575.181,409 635.741,245	61	575.181,944 635.742,535	1.397
61	575.181,944 635.742,535	62	575.184,488 635.747,563	5.635	62	575.184,488 635.747,563	63	575.187,52 635.753,338	6.523	63	575.187,52 635.753,338	64	575.188,956 635.755,859	2.901
64	575.188,956 635.755,859	65	575.190,624 635.759,934	4.403	65	575.190,624 635.759,934	66	575.195,017 635.767,389	8.653	66	575.195,017 635.767,389	67	575.200,162 635.776,378	10.35 7
67	575.200,162 635.776,378	68	575.202,609 635.779,54	3.998	68	575.202,609 635.779,54	69	575.208,846 635.786,995	9.72	69	575.208,846 635.786,995	70	575.210,254 635.788,587	2.125
70	575.210,254 635.788,587	71	575.214,73 635.791,95	5.599	71	575.214,73 635.791,95	72	575.223,036 635.797,123	9.785	72	575.223,036 635.797,123	73	575.226,907 635.799,251	4.417
73	575.226,907 635.799,251	74	575.232,844 635.803,27	7.169	74	575.232,844 635.803,27	75	575.241,008 635.807,699	9.288	75	575.241,008 635.807,699	76	575.252,951 635.814,017	13.51 1
76	575.252,951 635.814,017	77	575.257,092 635.815,997	4.59	77	575.257,092 635.815,997	78	575.261,002 635.818,107	4.443	78	575.261,002 635.818,107	79	575.262,498 635.818,682	1.603
79	575.262,498 635.818,682	80	575.264,7 635.819,827	2.482	80	575.264,7 635.819,827	81	575.271,758 635.823,255	7.846	81	575.271,758 635.823,255	82	575.276,106 635.825,483	4.886
82	575.276,106 635.825,483	83	575.278,363 635.826,711	2.569	83	575.278,363 635.826,711	84	575.279,65 635.827,788	1.678	84	575.279,65 635.827,788	85	575.280,208 635.830,509	2.778
85	575.280,208 635.830,509	86	575.280,632 635.835,434	4.943	86	575.280,632 635.835,434	87	575.279,279 635.838,979	3.794	87	575.279,279 635.838,979	88	575.275,996 635.846,462	8.171
88	575.275,996 635.846,462	89	575.272,308 635.854,746	9.068	89	575.272,308 635.854,746	1	575.269,96 635.858,008	4.019					

** Lungimile segmentelor sunt determinate în planul de proiecție Stereo 70 și sunt rotunjite la 1 milimetru.

*** Distanța dintre puncte este formată din segmente cumulate ce sunt mai mici decât valoarea 1 milimetru.

**DATE DESPRE IMOBILUL NR. 3629**

Oficiul de Cadastru și Publicitate Imobiliară NEAMT
Biroul de Cadastru și Publicitate Imobiliară Targu-Neamt

A. Partea I. Descrierea imobilului

TEREN Intravilan

Adresa: Loc. Pluton, Str Agăpieni, Jud. Neamt

Nr. Crt	Nr cadastral Nr. topografic	Suprafața* (mp)	Observații / Referințe
A1	52408	Din acte: 510 Masurata: 551	Sector cadastral:184 Teren imprejmuit;

Construcții

Crt	Nr cadastral Nr. topografic	Adresa	Observații / Referințe
A1.2		Loc. Pluton, Str Agăpieni, Jud. Neamt	Nr. niveluri:2; S. construita la sol:165 mp;

B. Partea II. Proprietari și acte

Inscrieri privitoare la dreptul de proprietate și alte drepturi reale		Referințe
15617 / 12/07/2017		
Act Notarial nr. 1199 - Contract de vânzare, din 12/07/2017 emis de NP Andronache Laura;		
B1	Intabulare, drept de PROPRIETATE, cu titlu de cumpărare, dobandit prin Conventie, cota actuala 1/1, cota initiala 1/1 1) AGAPIE CONSTANTIN 2) AGAPIE CONSTANTIN, bun propriu	A1
/		
Act Administrativ nr. 17408, din 30/05/2023 emis de PRIMARIA COMUNEI PIPIRIG;		
B2	Intabulare, drept de PROPRIETATE, dobandit prin Lege, cota actuala 1/1, cota initiala 1/1 1) AGAPIE CONSTANTIN 2) AGAPIE CONSTANTIN, bun propriu	A1.2

C. Partea III. SARCINI .

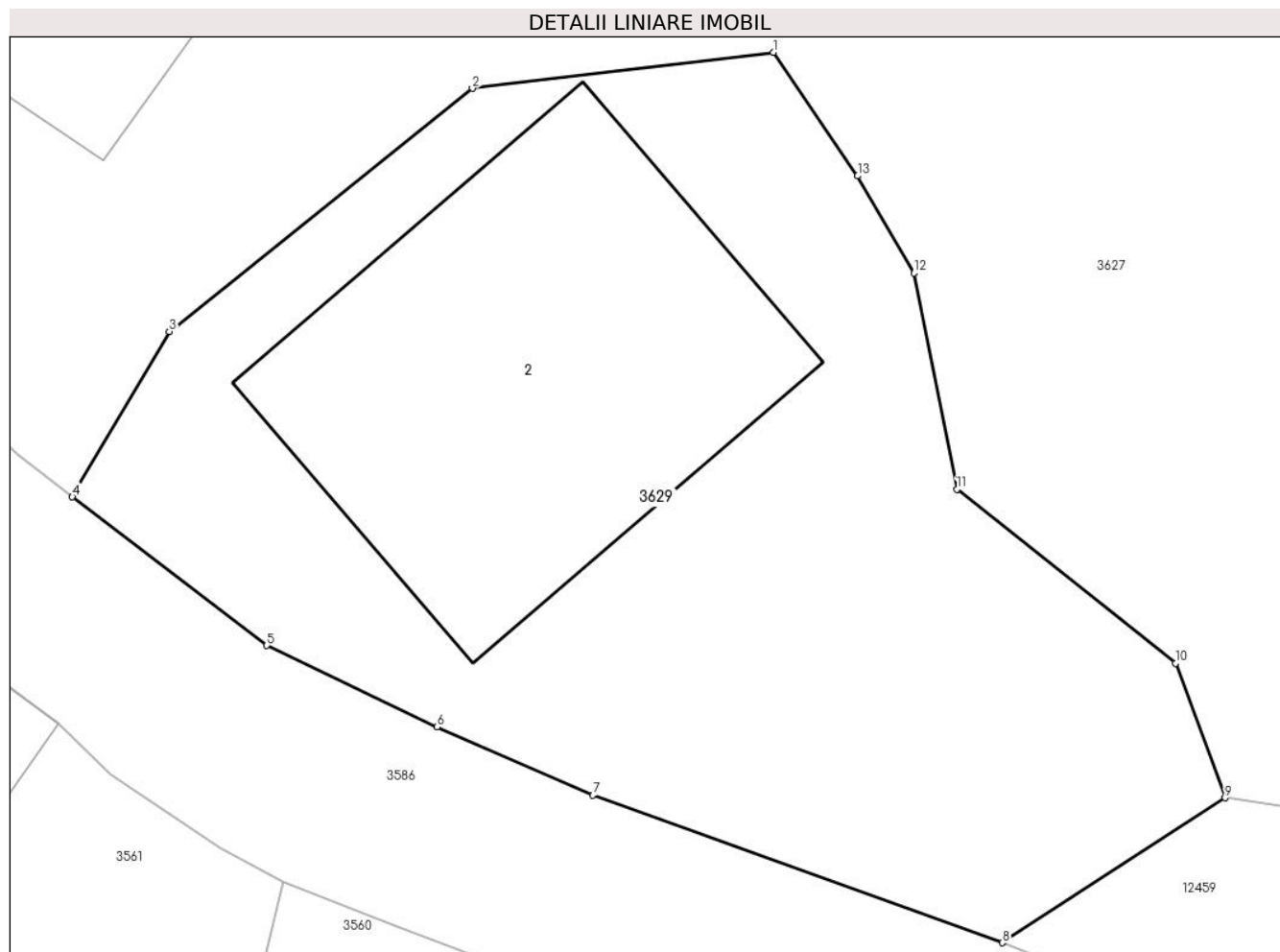
Inscrieri privind dezmembramintele dreptului de proprietate, drepturi reale de garanție și sarcini	Referințe
NU SUNT	

Anexa Nr. 1 La Partea I

Teren

Nr cadastral	Suprafața (mp)*	Observații / Referințe
52408	Din acte: 510 Masurata: 551	

* Suprafața este determinată în planul de proiecție Stereo 70.



Date referitoare la teren

Crt	Categorie folosință	Intra vilan	Suprafața (mp)	Tarla	Parcelă	Nr. topo	Observații / Referințe
1	curți constructii	DA	190	-	-	-	
2	faneata	DA	361	-	-	-	

Date referitoare la construcții

Crt	Număr	Destinație construcție	Supraf. (mp)	Situație juridică	Observații / Referințe
A1.2		construcții de locuințe	165	Cu acte	Nr. niveluri:2; S. construita la sol:165 mp;

Lungime Segmente

1) Valorile lungimilor segmentelor sunt obținute din proiecție în plan.

Punct început	X / Y	Punct sfârșit	X / Y	Lungime segment (** (m)
1	575.176,435 635.681,269	2	575.167,077 635.680,154	9.424
2	575.167,077 635.680,154	3	575.157,655 635.672,598	12.078

Punct început	X / Y	Punct sfârșit	X / Y	Lungime segment (** (m)
3	575.157,655 635.672,598	4	575.154,647 635.667,458	5.955
4	575.154,647 635.667,458	5	575.160,69 635.662,839	7.606
5	575.160,69 635.662,839	6	575.165,977 635.660,309	5.861
6	575.165,977 635.660,309	7	575.170,822 635.658,19	5.288
7	575.170,822 635.658,19	8	575.183,544 635.653,606	13.523
8	575.183,544 635.653,606	9	575.190,462 635.658,112	8.256
9	575.190,462 635.658,112	10	575.188,922 635.662,287	4.45
10	575.188,922 635.662,287	11	575.182,131 635.667,698	8.683
11	575.182,131 635.667,698	12	575.180,797 635.674,418	6.851
12	575.180,797 635.674,418	13	575.179,045 635.677,428	3.483
13	575.179,045 635.677,428	1	575.176,435 635.681,269	4.644

** Lungimile segmentelor sunt determinate în planul de proiecție Stereo 70 și sunt rotunjite la 1 milimetru.

*** Distanța dintre puncte este formată din segmente cumulate ce sunt mai mici decât valoarea 1 milimetru.



DATE DESPRE IMOBILUL NR. 3630

Oficiul de Cadastru și Publicitate Imobiliară NEAMT
Biroul de Cadastru și Publicitate Imobiliară Targu-Neamt

A. Partea I. Descrierea imobilului

TEREN Intravilan

Adresa: Loc. Pluton, Str Agăpieni, Jud. Neamt

Nr. Crt	Nr cadastral Nr. topografic	Suprafața* (mp)	Observații / Referințe
A1	52144	Din acte: 9.995 Masurata: 10.056	Sector cadastral:184 Teren imprejmuit;

Construcții

Crt	Nr cadastral Nr. topografic	Adresa	Observații / Referințe
A1.1	52144-C1	Loc. Pluton, Str Agăpieni, Jud. Neamt	Nr. niveluri:1; S. construita la sol:70 mp; Casă de locuit, parter, construită din lemn în anul 1979, compusă din două camere, magazie și hol
A1.2	52144-C2	Loc. Pluton, Str Agăpieni, Jud. Neamt	Nr. niveluri:1; S. construita la sol:23 mp; Construcție anexă, parter, construită din lemn în anul 1979, compusă dintr-o cameră și bucătărie
A1.3	52144-C3	Loc. Pluton, Str Agăpieni, Jud. Neamt	Nr. niveluri:1; S. construita la sol:31 mp; Grajd construit din lemn în anul 1994, compus din două încăperi
A1.4	52144-C4	Loc. Pluton, Str Agăpieni, Jud. Neamt	Nr. niveluri:1; S. construita la sol:34 mp; Grajd construit din lemn în anul 1994, compus din două încăperi
A1.5		Loc. Pluton, Str Agăpieni, Jud. Neamt	Nr. niveluri:2; S. construita la sol:88 mp;
A1.6		Loc. Pluton, Str Agăpieni, Jud. Neamt	Nr. niveluri:1; S. construita la sol:21 mp;

B. Partea II. Proprietari și acte

Inscrieri privitoare la dreptul de proprietate și alte drepturi reale	Referințe
19614 / 27/07/2022	
Act Notarial nr. CERTIFICAT DE MOSTENITOR nr. 181, din 25/07/2022 emis de BIN Teodorescu Mihaela;	
B3 Intabulare, drept de PROPRIETATE, cu titlu de drept de MOȘTENIRE după defunctul AGAPI MIHAI, dobandit prin Succesiune, cota actuala 3/16, cota initiala 3/16 1) VIRAGOS-TOTH MIHAELA	A1
B4 Intabulare, drept de PROPRIETATE, cu titlu de drept de MOȘTENIRE după defunctul AGAPI MIHAI, dobandit prin Succesiune, cota actuala 3/16, cota initiala 3/16 1) AGAPI MIHAI	A1
B6 Intabulare, drept de PROPRIETATE, cu titlu de drept de MOȘTENIRE după defunctul AGAPI MIHAI, dobandit prin Succesiune, cota actuala 3/16, cota initiala 3/16 1) VIRAGOS-TOTH MIHAELA	A1.1, A1.2, A1.3, A1.4
B7 Intabulare, drept de PROPRIETATE, cu titlu de drept de MOȘTENIRE după defunctul AGAPI MIHAI, dobandit prin Succesiune, cota actuala 3/16, cota initiala 3/16 1) AGAPI MIHAI	A1.1, A1.2, A1.3, A1.4
B8 Intabulare, drept de PROPRIETATE, cu titlu de drept de MOȘTENIRE după defuncta AGAPI ANA ELISABETA, dobandit prin Succesiune, cota actuala 5/16, cota initiala 5/16 1) VIRAGOS-TOTH MIHAELA	A1
B9 Intabulare, drept de PROPRIETATE, cu titlu de drept de MOȘTENIRE după defuncta AGAPI ANA ELISABETA, dobandit prin Succesiune, cota actuala 5/16, cota initiala 5/16 1) AGAPI MIHAI	A1
B10 Intabulare, drept de PROPRIETATE, cu titlu de drept de MOȘTENIRE după defuncta AGAPI ANA ELISABETA, dobandit prin Succesiune, cota actuala 5/16, cota initiala 5/16 1) VIRAGOS-TOTH MIHAELA	A1.1, A1.2, A1.3, A1.4
B11 Intabulare, drept de PROPRIETATE, cu titlu de drept de MOȘTENIRE după defuncta AGAPI ANA ELISABETA, dobandit prin Succesiune, cota actuala 5/16, cota initiala 5/16 1) AGAPI MIHAI	A1.1, A1.2, A1.3, A1.4
/	

Inscrieri privitoare la dreptul de proprietate și alte drepturi reale		Referințe
Act Administrativ nr. 17408, din 01/11/2023 emis de PRIMARIA COMUNEI PIPIRIG;		
B12	Intabulare, drept de PROPRIETATE, dobandit prin Lege, cota actuala 1/1, cota initiala 1/1 1) VIRAGOS-TOTH MIHAELA 2) AGAPI MIHAI	A1.5, A1.6

C. Partea III. SARCINI

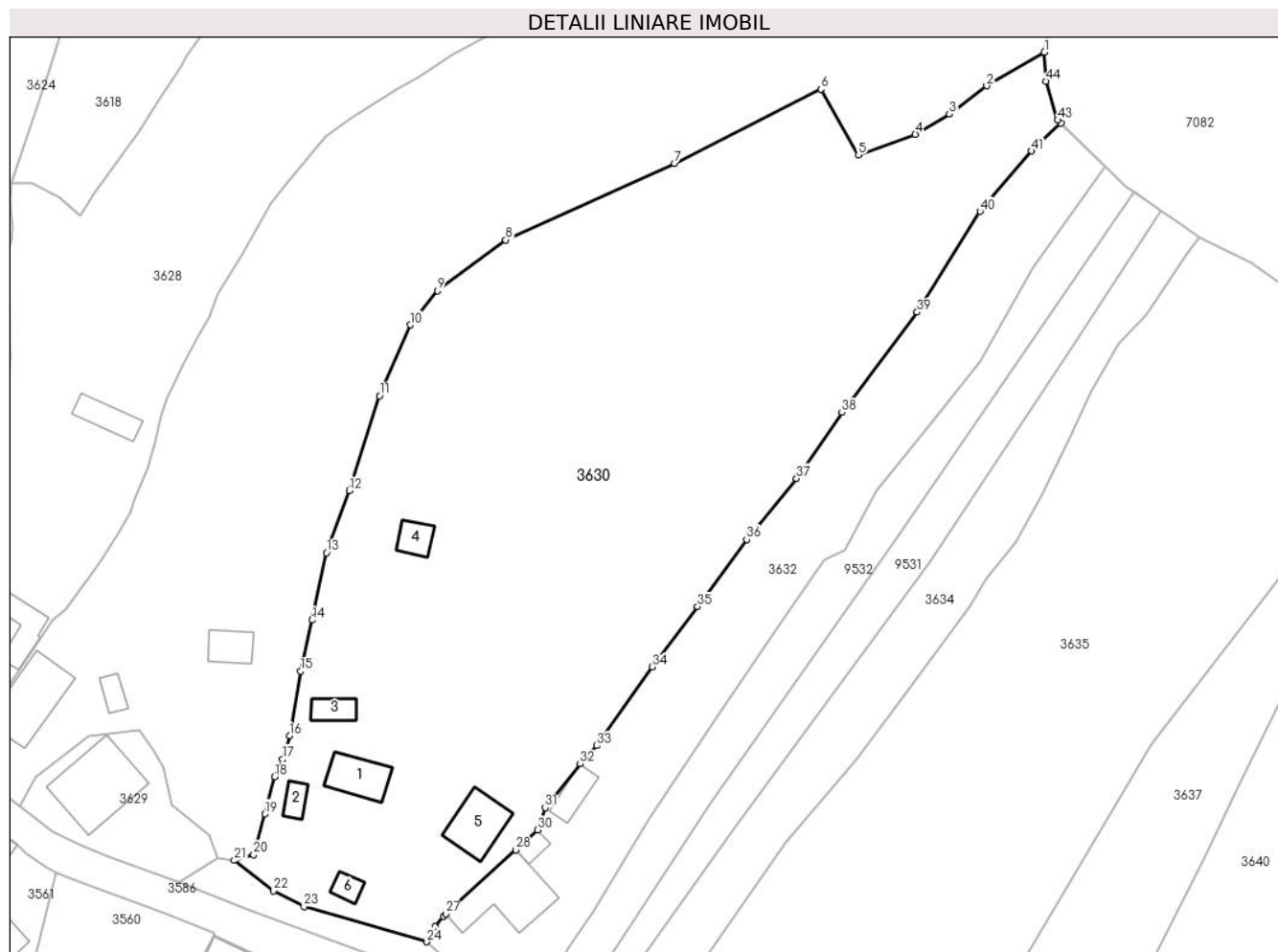
Inscrieri privind dezmembramintele dreptului de proprietate, drepturi reale de garanție și sarcini		Referințe
17351 / 14/07/2016		
Act Notarial nr. Contract de vanzare nr.1190, din 13/07/2016 emis de NP Andronache Laura;		
C1	Intabulare, drept de UZUFRACT VIAGER, dobandit prin Conventie, cota actuala 1/1, cota initiala 1/1 1) AGAPI MARIEA, soti	A1.1, A1.2, A1.3, A1.4
19614 / 27/07/2022		
Act Administrativ nr. CERTIFICAT DE DECES nr. 90, din 29/11/2021 emis de Comuna Pipirig;		
C2	Se radiază dreptul de UZUFRACT VIAGER înscris în favoarea AGAPI ION sub numărul de Încheiere 17351 din 14.07.2016	A1, A1.1, A1.2, A1.3, A1.4

Anexa Nr. 1 La Partea I

Teren

Nr cadastral	Suprafața (mp)*	Observații / Referințe
52144	Din acte: 9.995 Masurata: 10.056	

* Suprafața este determinată în planul de proiecție Stereo 70.



Date referitoare la teren

Crt	Categorie folosință	Intravilan	Suprafața (mp)	Tarla	Parcelă	Nr. topo	Observații / Referințe
1	curți construcții	DA	1.055	-	-	-	
2	faneata	DA	8.531	-	-	-	
2	arabil	DA	470	-	-	-	

Date referitoare la construcții

Crt	Număr	Destinație construcție	Supraf. (mp)	Situație juridică	Observații / Referințe
A1.1	52144-C1	construcții de locuințe	Din acte: 72 Masurata: 70	Cu acte	Nr. niveluri:1; S. construita la sol:70 mp; Casă de locuit, parter, construită din lemn în anul 1979, compusă din două camere, magazie și hol
A1.2	52144-C2	construcții anexa	Din acte: 26 Masurata: 23	Cu acte	Nr. niveluri:1; S. construita la sol:23 mp; Construcție anexă, parter, construită din lemn în anul 1979, compusă dintr-o cameră și bucatărie
A1.3	52144-C3	construcții anexa	31	Cu acte	Nr. niveluri:1; S. construita la sol:31 mp; Grajd construit din lemn în anul 1994, compus din două încăperi
A1.4	52144-C4	construcții anexa	Din acte: 21 Masurata: 34	Cu acte	Nr. niveluri:1; S. construita la sol:34 mp; Grajd construit din lemn în anul 1994, compus din două încăperi
A1.5		construcții de locuințe	88	Cu acte	Nr. niveluri:2; S. construita la sol:88 mp;

Crt	Număr	Destinație construcție	Supraf. (mp)	Situație juridică	Observații / Referințe
A1.6		construcții anexa	21	Cu acte	Nr. niveluri:1; S. construita la sol:21 mp;

Lungime Segmente

1) Valorile lungimilor segmentelor sunt obținute din proiecție în plan.

Punct început	X / Y	Punct sfârșit	X / Y	Lungime segment	Punct început	X / Y	Punct sfârșit	X / Y	Lungime segment	Punct început	X / Y	Punct sfârșit	X / Y	Lungime segment
1	575.340,115 635.803,741	2	575.329,659 635.797,692	12.08	2	575.329,659 635.797,692	3	575.322,888 635.792,578	8.485	3	575.322,888 635.792,578	4	575.316,744 635.788,887	7.167
4	575.316,744 635.788,887	5	575.306,432 635.785,162	10.96 4	5	575.306,432 635.785,162	6	575.299,65 635.797,06	13.69 5	6	575.299,65 635.797,06	7	575.273,171 635.783,644	29.68 4
7	575.273,171 635.783,644	8	575.242,658 635.769,814	33.50 1	8	575.242,658 635.769,814	9	575.230,296 635.760,64	15.39 4	9	575.230,296 635.760,64	10	575.225,376 635.754,442	7.913
10	575.225,376 635.754,442	11	575.219,84 635.741,647	13.94 1	11	575.219,84 635.741,647	12	575.214,345 635.724,523	17.98 4	12	575.214,345 635.724,523	13	575.210,234 635.713,284	11.96 7
13	575.210,234 635.713,284	14	575.207,573 635.701,075	12.49 6	14	575.207,573 635.701,075	15	575.205,522 635.691,827	9.473	15	575.205,522 635.691,827	16	575.203,533 635.680,149	11.84 6
16	575.203,533 635.680,149	17	575.202,27 635.675,92	4.414	17	575.202,27 635.675,92	18	575.200,862 635.672,755	3.464	18	575.200,862 635.672,755	19	575.199,044 635.666,028	6.968
19	575.199,044 635.666,028	20	575.197,044 635.658,661	7.634	20	575.197,044 635.658,661	21	575.193,557 635.657,626	3.637	21	575.193,557 635.657,626	22	575.200,664 635.652,117	8.992
22	575.200,664 635.652,117	23	575.206,158 635.649,317	6.166	23	575.206,158 635.649,317	24	575.228,382 635.642,916	23.12 7	24	575.228,382 635.642,916	25	575.229,854 635.645,628	3.086
25	575.229,854 635.645,628	26	575.231,345 635.647,548	2.431	26	575.231,345 635.647,548	27	575.231,788 635.647,953	0.6	27	575.231,788 635.647,953	28	575.244,464 635.659,53	17.16 7
28	575.244,464 635.659,53	29	575.245,946 635.660,902	2.02	29	575.245,946 635.660,902	30	575.248,362 635.663,139	3.293	30	575.248,362 635.663,139	31	575.249,785 635.667,166	4.271
31	575.249,785 635.667,166	32	575.256,111 635.675,083	10.13 4	32	575.256,111 635.675,083	33	575.259,103 635.678,384	4.455	33	575.259,103 635.678,384	34	575.269,15 635.692,614	17.41 9
34	575.269,15 635.692,614	35	575.277,333 635.703,523	13.63 7	35	575.277,333 635.703,523	36	575.286,222 635.715,651	15.03 7	36	575.286,222 635.715,651	37	575.295,265 635.726,703	14.28
37	575.295,265 635.726,703	38	575.303,473 635.738,619	14.46 9	38	575.303,473 635.738,619	39	575.317,089 635.756,757	22.68	39	575.317,089 635.756,757	40	575.328,476 635.774,993	21.49 9
40	575.328,476 635.774,993	41	575.337,733 635.785,895	14.30 2	41	575.337,733 635.785,895	42	575.343,091 635.790,897	7.33	42	575.343,091 635.790,897	43	575.342,499 635.791,47	0.824
43	575.342,499 635.791,47	44	575.340,364 635.798,535	7.381	44	575.340,364 635.798,535	1	575.340,115 635.803,741	5.212					

** Lungimile segmentelor sunt determinate în planul de proiecție Stereo 70 și sunt rotunjite la 1 milimetru.

*** Distanța dintre puncte este formată din segmente cumulate ce sunt mai mici decât valoarea 1 milimetru.

**DATE DESPRE IMOBILUL NR. 3632**

Oficiul de Cadastru și Publicitate Imobiliară NEAMT
Biroul de Cadastru și Publicitate Imobiliară Targu-Neamt

A. Partea I. Descrierea imobilului

TEREN Intravilan

Adresa: Loc. Pluton, Str Agăpieni, Jud. Neamt

Nr. Crt	Nr cadastral Nr. topografic	Suprafața* (mp)	Observații / Referințe
A1		Din acte: 2.776 Masurata: 2.881	Sector cadastral:184 Teren imprejmuit;

Construcții

Crt	Nr cadastral Nr. topografic	Adresa	Observații / Referințe
A1.1		Loc. Pluton, Str Agăpieni, Jud. Neamt	Nr. niveluri:1; S. construita la sol:146 mp;
A1.2		Loc. Pluton, Str Agăpieni, Jud. Neamt	Nr. niveluri:1; S. construita la sol:40 mp;
A1.3		Loc. Pluton, Str Agăpieni, Jud. Neamt	Nr. niveluri:1; S. construita la sol:18 mp;

B. Partea II. Proprietari și acte

Inscrieri privitoare la dreptul de proprietate și alte drepturi reale		Referințe
/		
Act Notarial nr. 171, din 08/08/2019 emis de BNP DANIELA DAVID;		
B1	Intabulare, drept de PROPRIETATE, dobandit prin Succesiune, cota actuala 1/1, cota initiala 1/1 1) AGAPIE FLORICA 2) AGAPIE DAN 3) AGAPIE DANIELA	A1
B2	Intabulare, drept de PROPRIETATE, dobandit prin Succesiune, cota actuala 1/2, cota initiala 1/2 1) AGAPIE FLORICA 2) AGAPIE DAN 3) AGAPIE DANIELA	A1.1, A1.2, A1.3
B3	Intabulare, drept de PROPRIETATE, dobandit prin Succesiune, cota actuala 1/2, cota initiala 1/2 1) AGAPIE FLORICA	A1.1, A1.2, A1.3

C. Partea III. SARCINI .

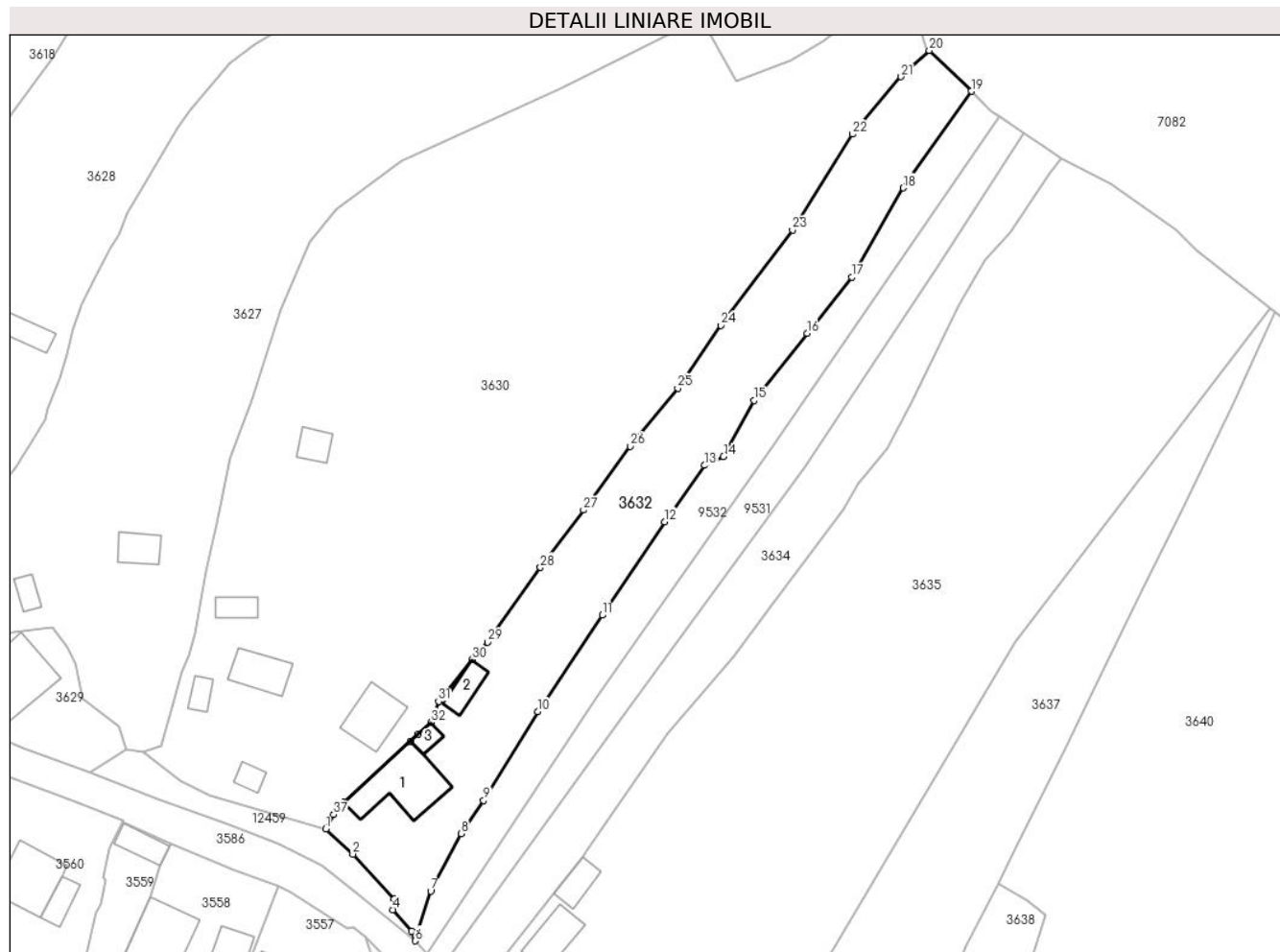
Inscrieri privind dezmembramintele dreptului de proprietate, drepturi reale de garanție și sarcini	Referințe
NU SUNT	

Anexa Nr. 1 La Partea I

Teren

Nr cadastral	Suprafața (mp)*	Observații / Referințe
	Din acte: 2.776 Masurata: 2.881	

* Suprafața este determinată în planul de proiecție Stereo 70.



Date referitoare la teren

Crt	Categorie folosință	Intra vilan	Suprafața (mp)	Tarla	Parcelă	Nr. topo	Observații / Referințe
1	curți constructii	DA	330	-	-	-	
2	faneata	DA	2.551	-	-	-	

Date referitoare la construcții

Crt	Număr	Destinație construcție	Supraf. (mp)	Situație juridică	Observații / Referințe
A1.1		construcții de locuințe	146	Cu acte	Nr. niveluri:1; S. construita la sol:146 mp;
A1.2		construcții anexa	40	Cu acte	Nr. niveluri:1; S. construita la sol:40 mp;
A1.3		construcții anexa	18	Cu acte	Nr. niveluri:1; S. construita la sol:18 mp;

Lungime Segmente

1) Valorile lungimilor segmentelor sunt obținute din proiecție în plan.

Punct început	X / Y	Punct sfârșit	X / Y	Lungime segment (** (m)
1	575.228,382 635.642,916	2	575.233,495 635.638,116	7.013

Punct început	X / Y	Punct sfârșit	X / Y	Lungime segment (** (m)
2	575.233,495 635.638,116	3	575.241,332 635.629,537	11.62

Punct început	X / Y	Punct sfârșit	X / Y	Lungime segment (** (m)
3	575.241,332 635.629,537	4	575.241,104 635.627,553	1.997
5	575.244,691 635.623,486	6	575.245,399 635.621,627	1.989
7	575.248,31 635.631,099	8	575.254,085 635.641,999	12.335
9	575.258,372 635.648,312	10	575.268,673 635.665,188	19.771
11	575.280,906 635.683,539	12	575.292,794 635.701,289	21.363
13	575.300,377 635.712,008	14	575.303,96 635.713,723	3.972
15	575.309,742 635.724,347	16	575.319,885 635.737,124	16.314
17	575.328,364 635.747,779	18	575.338,142 635.764,774	19.607
19	575.351,09 635.783,152	20	575.343,091 635.790,897	11.134
21	575.337,733 635.785,895	22	575.328,476 635.774,993	14.302
23	575.317,089 635.756,757	24	575.303,473 635.738,619	22.68
25	575.295,265 635.726,703	26	575.286,222 635.715,651	14.28
27	575.277,333 635.703,523	28	575.269,15 635.692,614	13.637
29	575.259,103 635.678,384	30	575.256,111 635.675,083	4.455
31	575.249,785 635.667,166	32	575.248,362 635.663,139	4.271
33	575.245,946 635.660,902	34	575.244,464 635.659,53	2.02
35	575.231,788 635.647,953	36	575.231,345 635.647,548	0.6
37	575.229,854 635.645,628	1	575.228,382 635.642,916	3.086

Punct început	X / Y	Punct sfârșit	X / Y	Lungime segment (** (m)
4	575.241,104 635.627,553	5	575.244,691 635.623,486	5.423
6	575.245,399 635.621,627	7	575.248,31 635.631,099	9.909
8	575.254,085 635.641,999	9	575.258,372 635.648,312	7.631
10	575.268,673 635.665,188	11	575.280,906 635.683,539	22.055
12	575.292,794 635.701,289	13	575.300,377 635.712,008	13.13
14	575.303,96 635.713,723	15	575.309,742 635.724,347	12.095
16	575.319,885 635.737,124	17	575.328,364 635.747,779	13.617
18	575.338,142 635.764,774	19	575.351,09 635.783,152	22.481
20	575.343,091 635.790,897	21	575.337,733 635.785,895	7.33
22	575.328,476 635.774,993	23	575.317,089 635.756,757	21.499
24	575.303,473 635.738,619	25	575.295,265 635.726,703	14.469
26	575.286,222 635.715,651	27	575.277,333 635.703,523	15.037
28	575.269,15 635.692,614	29	575.259,103 635.678,384	17.419
30	575.256,111 635.675,083	31	575.249,785 635.667,166	10.134
32	575.248,362 635.663,139	33	575.245,946 635.660,902	3.293
34	575.244,464 635.659,53	35	575.231,788 635.647,953	17.167
36	575.231,345 635.647,548	37	575.229,854 635.645,628	2.431

** Lungimile segmentelor sunt determinate în planul de proiecție Stereo 70 și sunt rotunjite la 1 milimetru.

*** Distanța dintre puncte este formată din segmente cumulate ce sunt mai mici decât valoarea 1 milimetru.

**DATE DESPRE IMOBILUL NR. 3634**

Oficiul de Cadastru și Publicitate Imobiliară NEAMT
Biroul de Cadastru și Publicitate Imobiliară Targu-Neamt

A. Partea I. Descrierea imobilului

TEREN Intravilan

Adresa: Loc. Pluton, Str Agăpieni, Jud. Neamt

Nr. Crt	Nr cadastral Nr. topografic	Suprafața* (mp)	Observații / Referințe
A1		1.800	Sector cadastral:184 Teren imprejmuit;

B. Partea II. Proprietari și acte

Inscrieri privitoare la dreptul de proprietate și alte drepturi reale		Referințe
/		
Hotarare Judecatoreasca nr. 2946, din 13/12/2002 emis de JUDECATOARIA TARGU NEAMT (Incheiere nr. 461/23.07.2008);		
B1	Intabulare, drept de PROPRIETATE, dobandit prin Hotarare Judecatoreasca, cota actuala 1/1, cota initiala 1/1 1) MIJA MARIA	A1

C. Partea III. SARCINI .

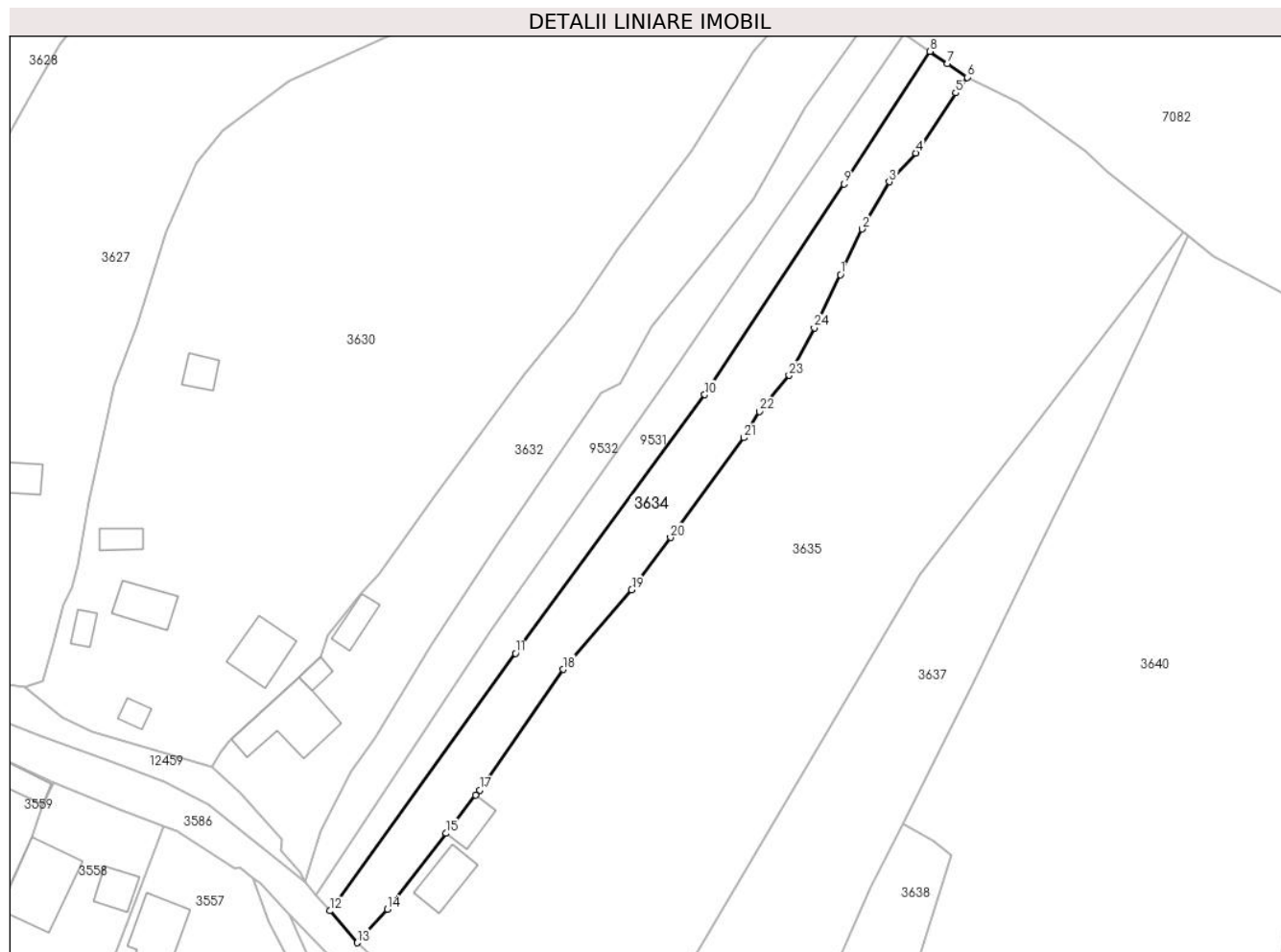
Inscrieri privind dezmembramintele dreptului de proprietate, drepturi reale de garanție și sarcini	Referințe
NU SUNT	

Anexa Nr. 1 La Partea I

Teren

Nr cadastral	Suprafața (mp)*	Observații / Referințe
	1.800	

* Suprafața este determinată în planul de proiecție Stereo 70.



Date referitoare la teren

Crt	Categorie folosință	Intravilan	Suprafața (mp)	Tarla	Parcelă	Nr. topo	Observații / Referințe
1	faneata	DA	1.800	-	-	-	

Lungime Segmente

1) Valorile lungimilor segmentelor sunt obținute din proiecție în plan.

Punct început	X / Y	Punct sfârșit	X / Y	Lungime segment (** (m)
1	575.344,572 635.733,898	2	575.348,619 635.742,309	9.334
3	575.353,645 635.751,041	4	575.358,545 635.756,377	7.245
5	575.365,941 635.767,488	6	575.368,08 635.770,349	3.572
7	575.364,439 635.772,894	8	575.361,162 635.775,148	3.977
9	575.345,266 635.750,666	10	575.319,498 635.711,688	46.726

Punct început	X / Y	Punct sfârșit	X / Y	Lungime segment (** (m)
2	575.348,619 635.742,309	3	575.353,645 635.751,041	10.075
4	575.358,545 635.756,377	5	575.365,941 635.767,488	13.347
6	575.368,08 635.770,349	7	575.364,439 635.772,894	4.442
8	575.361,162 635.775,148	9	575.345,266 635.750,666	29.19
10	575.319,498 635.711,688	11	575.284,465 635.663,894	59.259

Punct început	X / Y	Punct sfârșit	X / Y	Lungime segment (** (m)
11	575.284,465 635.663,894	12	575.250,125 635.616,277	58.708
13	575.255,149 635.610,377	14	575.260,774 635.616,568	8.365
15	575.271,637 635.630,608	16	575.277,106 635.637,675	8.936
17	575.277,837 635.638,62	18	575.293,25 635.660,918	27.106
19	575.305,947 635.675,631	20	575.313,135 635.685,274	12.027
21	575.326,761 635.703,726	22	575.329,617 635.708,573	5.626
23	575.335,096 635.715,267	24	575.339,764 635.724,067	9.961

Punct început	X / Y	Punct sfârșit	X / Y	Lungime segment (** (m)
12	575.250,125 635.616,277	13	575.255,149 635.610,377	7.749
14	575.260,774 635.616,568	15	575.271,637 635.630,608	17.752
16	575.277,106 635.637,675	17	575.277,837 635.638,62	1.195
18	575.293,25 635.660,918	19	575.305,947 635.675,631	19.434
20	575.313,135 635.685,274	21	575.326,761 635.703,726	22.938
22	575.329,617 635.708,573	23	575.335,096 635.715,267	8.65
24	575.339,764 635.724,067	1	575.344,572 635.733,898	10.944

** Lungimile segmentelor sunt determinate în planul de proiecție Stereo 70 și sunt rotunjite la 1 milimetru.

*** Distanța dintre puncte este formată din segmente cumulate ce sunt mai mici decât valoarea 1 milimetru.

**DATE DESPRE IMOBILUL NR. 3635**

Oficiul de Cadastru și Publicitate Imobiliară NEAMT
Biroul de Cadastru și Publicitate Imobiliară Targu-Neamt

A. Partea I. Descrierea imobilului

TEREN Intravilan

Adresa: Loc. Pluton, Str Agăpieni, Jud. Neamt

Nr. Crt	Nr cadastral Nr. topografic	Suprafața* (mp)	Observații / Referințe
A1		9.482	Sector cadastral:184 Teren imprejmuit;

Construcții

Crt	Nr cadastral Nr. topografic	Adresa	Observații / Referințe
A1.1		Loc. Pluton, Str Agăpieni, Jud. Neamt	Nr. niveluri:1; S. construita la sol:70 mp;
A1.2		Loc. Pluton, Str Agăpieni, Jud. Neamt	Nr. niveluri:1; S. construita la sol:42 mp;
A1.3		Loc. Pluton, Str Agăpieni, Jud. Neamt	Nr. niveluri:1; S. construita la sol:42 mp;

B. Partea II. Proprietari și acte

Inscrieri privitoare la dreptul de proprietate și alte drepturi reale		Referințe
/		
Act Administrativ nr. 7853, din 28/04/2023 emis de PRIMARIA COMUNEI PIPIRIG;		
B1	Inscrierea posesiei, drept de PROPRIETATE, dobandit prin Lege, cota actuala 1/1, cota initiala 1/1 1) UNGUREANU GHEORGHE	A1
Act Administrativ nr. 17408, din 01/11/2023 emis de PRIMARIA COMUNEI PIPIRIG;		
B2	Intabulare, drept de PROPRIETATE, dobandit prin Lege, cota actuala 1/1, cota initiala 1/1 1) UNGUREANU GHEORGHE	A1.1, A1.2, A1.3

C. Partea III. SARCINI .

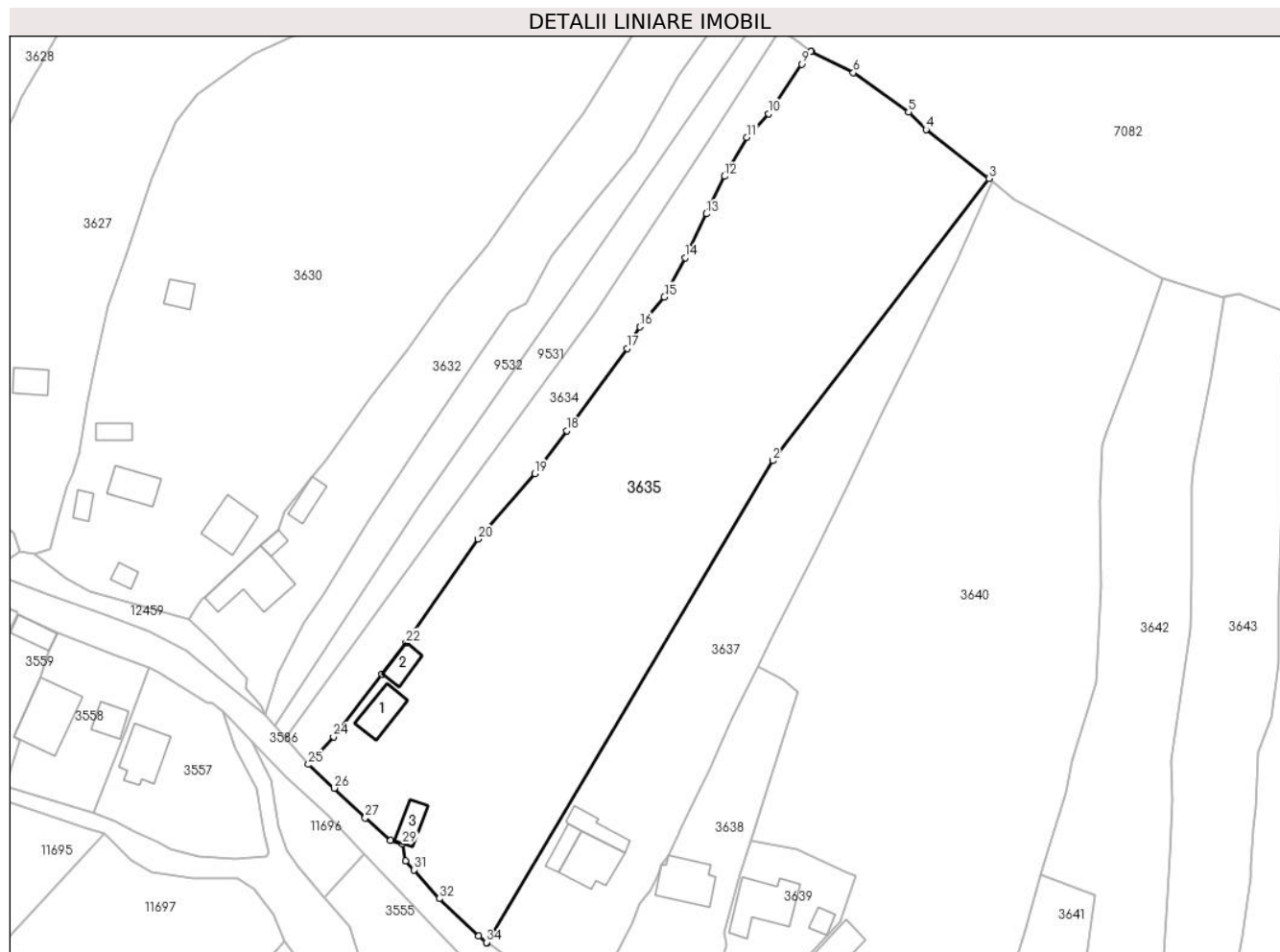
Inscrieri privind dezmembramintele dreptului de proprietate, drepturi reale de garanție și sarcini	Referințe
NU SUNT	

Anexa Nr. 1 La Partea I

Teren

Nr cadastral	Suprafața (mp)*	Observații / Referințe
	9.482	

* Suprafața este determinată în planul de proiecție Stereo 70.



Date referitoare la teren

Crt	Categorie folosință	Intravilan	Suprafața (mp)	Tarla	Parcelă	Nr. topo	Observații / Referințe
1	curți constructii	DA	830	-	-	-	
2	faneata	DA	8.652	-	-	-	

Date referitoare la construcții

Crt	Număr	Destinație construcție	Supraf. (mp)	Situație juridică	Observații / Referințe
A1.1		construcții de locuințe	70	Cu acte	Nr. niveluri:1; S. construita la sol:70 mp;
A1.2		construcții anexa	42	Cu acte	Nr. niveluri:1; S. construita la sol:42 mp;
A1.3		construcții anexa	42	Cu acte	Nr. niveluri:1; S. construita la sol:42 mp;

Lungime Segmente

1) Valorile lungimilor segmentelor sunt obținute din proiecție în plan.

Punct început	X / Y	Punct sfârșit	X / Y	Lungime segment (** (m)	Punct început	X / Y	Punct sfârșit	X / Y	Lungime segment (** (m)
1	575.295,295 635.570,372	2	575.359,405 635.678,534	125.734	2	575.359,405 635.678,534	3	575.408,024 635.741,83	79.813

Punct început	X / Y	Punct sfârșit	X / Y	Lungime segment (** (m)
3	575.408,024 635.741,83	4	575.393,881 635.752,828	17.916
5	575.389,937 635.756,746	6	575.377,548 635.765,576	15.214
7	575.368,119 635.770,321	8	575.368,08 635.770,349	0.048
9	575.365,941 635.767,488	10	575.358,545 635.756,377	13.347
11	575.353,645 635.751,041	12	575.348,619 635.742,309	10.075
13	575.344,572 635.733,898	14	575.339,764 635.724,067	10.944
15	575.335,096 635.715,267	16	575.329,617 635.708,573	8.65
17	575.326,761 635.703,726	18	575.313,135 635.685,274	22.938
19	575.305,947 635.675,631	20	575.293,25 635.660,918	19.434
21	575.277,837 635.638,62	22	575.277,106 635.637,675	1.195
23	575.271,637 635.630,608	24	575.260,774 635.616,568	17.752
25	575.255,149 635.610,377	26	575.260,944 635.605,073	7.856
27	575.267,934 635.598,385	28	575.273,545 635.593,356	7.535
29	575.276,282 635.592,54	30	575.277,03 635.588,751	3.862
31	575.278,808 635.586,735	32	575.284,551 635.580,28	8.64
33	575.293,396 635.571,93	34	575.295,2 635.570,443	2.338

Punct început	X / Y	Punct sfârșit	X / Y	Lungime segment (** (m)
4	575.393,881 635.752,828	5	575.389,937 635.756,746	5.559
6	575.377,548 635.765,576	7	575.368,119 635.770,321	10.556
8	575.368,08 635.770,349	9	575.365,941 635.767,488	3.572
10	575.358,545 635.756,377	11	575.353,645 635.751,041	7.245
12	575.348,619 635.742,309	13	575.344,572 635.733,898	9.334
14	575.339,764 635.724,067	15	575.335,096 635.715,267	9.961
16	575.329,617 635.708,573	17	575.326,761 635.703,726	5.626
18	575.313,135 635.685,274	19	575.305,947 635.675,631	12.027
20	575.293,25 635.660,918	21	575.277,837 635.638,62	27.106
22	575.277,106 635.637,675	23	575.271,637 635.630,608	8.936
24	575.260,774 635.616,568	25	575.255,149 635.610,377	8.365
26	575.260,944 635.605,073	27	575.267,934 635.598,385	9.674
28	575.273,545 635.593,356	29	575.276,282 635.592,54	2.856
30	575.277,03 635.588,751	31	575.278,808 635.586,735	2.688
32	575.284,551 635.580,28	33	575.293,396 635.571,93	12.164
34	575.295,2 635.570,443	1	575.295,295 635.570,372	0.119

** Lungimile segmentelor sunt determinate în planul de proiecție Stereo 70 și sunt rotunjite la 1 milimetru.

*** Distanța dintre puncte este formată din segmente cumulate ce sunt mai mici decât valoarea 1 milimetru.

**DATE DESPRE IMOBILUL NR. 3637**

Oficiul de Cadastru și Publicitate Imobiliară NEAMT
Biroul de Cadastru și Publicitate Imobiliară Targu-Neamt

A. Partea I. Descrierea imobilului

TEREN Intravilan

Adresa: Loc. Pluton, Str Agăpieni, Jud. Neamt

Nr. Crt	Nr cadastral Nr. topografic	Suprafața* (mp)	Observații / Referințe
A1	50076	3.600	Sector cadastral:184 Teren imprejmuit;

Construcții

Crt	Nr cadastral Nr. topografic	Adresa	Observații / Referințe
A1.1		Loc. Pluton, Str Agăpieni, Jud. Neamt	Nr. niveluri:2; S. construita la sol:110 mp;
A1.2		Loc. Pluton, Str Agăpieni, Jud. Neamt	Nr. niveluri:2; S. construita la sol:52 mp;
A1.3		Loc. Pluton, Str Agăpieni, Jud. Neamt	Nr. niveluri:1; S. construita la sol:36 mp;

B. Partea II. Proprietari și acte

Inscrieri privitoare la dreptul de proprietate și alte drepturi reale		Referințe
4476 / 23/09/2009		
Act Notarial nr. 57, din 22/06/2009 emis de BNP DAVID;		
B1	Intabulare, drept de PROPRIETATE, dobandit prin Iesire Din Indiviziune, cota actuala 1/1, cota initiala 1/1 1) UNGUREANU VASILE	A1
/		
Act Administrativ nr. 17408, din 01/11/2023 emis de PRIMARIA COMUNEI PIPIRIG;		
B2	Intabulare, drept de PROPRIETATE, dobandit prin Lege, cota actuala 1/1, cota initiala 1/1 1) UNGUREANU VASILE	A1.1, A1.2, A1.3

C. Partea III. SARCINI .

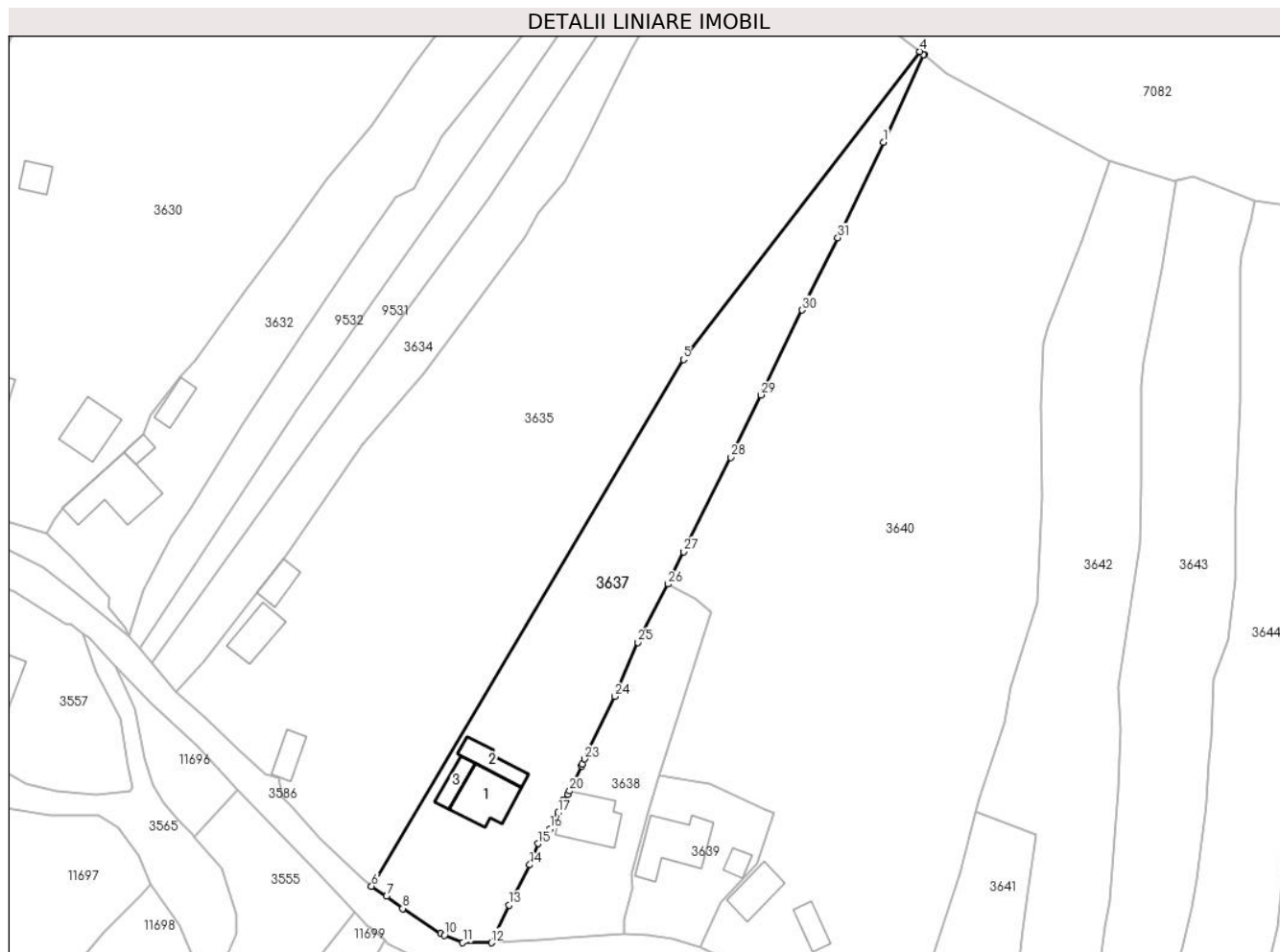
Inscrieri privind dezmembramintele dreptului de proprietate, drepturi reale de garanție și sarcini	Referințe
NU SUNT	

Anexa Nr. 1 La Partea I

Teren

Nr cadastral	Suprafața (mp)*	Observații / Referințe
50076	3.600	

* Suprafața este determinată în planul de proiecție Stereo 70.



Date referitoare la teren

Crt	Categorie folosință	Intravilan	Suprafața (mp)	Tarla	Parcelă	Nr. topo	Observații / Referințe
1	curți construcții	DA	368	-	-	-	
2	faneata	DA	636	-	-	-	
3	faneata	DA	2.596	-	-	-	

Date referitoare la construcții

Crt	Număr	Destinație construcție	Supraf. (mp)	Situație juridică	Observații / Referințe
A1.1		construcții de locuințe	110	Cu acte	Nr. niveluri:2; S. construita la sol:110 mp;
A1.2		construcții de locuințe	52	Cu acte	Nr. niveluri:2; S. construita la sol:52 mp;
A1.3		construcții anexa	36	Cu acte	Nr. niveluri:1; S. construita la sol:36 mp;

Lungime Segmente

1) Valorile lungimilor segmentelor sunt obținute din proiecție în plan.

Punct început	X / Y	Punct sfârșit	X / Y	Lungime segment (** (m))	Punct început	X / Y	Punct sfârșit	X / Y	Lungime segment (** (m))

Punct început	X / Y	Punct sfârșit	X / Y	Lungime segment (** (m))
1	575.400,58 635.723,147	2	575.408,856 635.741,18	19.841
3	575.408,795 635.741,23	4	575.408,024 635.741,83	0.977
5	575.359,405 635.678,534	6	575.295,295 635.570,372	125.734
7	575.298,388 635.568,283	8	575.301,665 635.565,756	4.138
9	575.309,532 635.560,675	10	575.310,256 635.560,258	0.836
11	575.314,059 635.558,804	12	575.319,906 635.558,731	5.847
13	575.323,535 635.566,438	14	575.327,842 635.574,755	9.366
15	575.329,507 635.579,084	16	575.331,984 635.582,169	3.956
17	575.333,684 635.585,437	18	575.334,566 635.587,921	2.636
19	575.335,637 635.589,192	20	575.336,01 635.589,909	0.808
21	575.338,478 635.595,082	22	575.338,592 635.595,369	0.309
23	575.339,141 635.596,472	24	575.345,311 635.609,321	14.254
25	575.350,085 635.620,445	26	575.356,277 635.632,4	13.463
27	575.359,43 635.639,071	28	575.369,197 635.658,43	21.683
29	575.375,365 635.671,267	30	575.383,867 635.688,714	19.408
31	575.391,191 635.703,574	1	575.400,58 635.723,147	21.708

Punct început	X / Y	Punct sfârșit	X / Y	Lungime segment (** (m))
2	575.408,856 635.741,18	3	575.408,795 635.741,23	0.079
4	575.408,024 635.741,83	5	575.359,405 635.678,534	79.813
6	575.295,295 635.570,372	7	575.298,388 635.568,283	3.732
8	575.301,665 635.565,756	9	575.309,532 635.560,675	9.365
10	575.310,256 635.560,258	11	575.314,059 635.558,804	4.071
12	575.319,906 635.558,731	13	575.323,535 635.566,438	8.519
14	575.327,842 635.574,755	15	575.329,507 635.579,084	4.638
16	575.331,984 635.582,169	17	575.333,684 635.585,437	3.684
18	575.334,566 635.587,921	19	575.335,637 635.589,192	1.662
20	575.336,01 635.589,909	21	575.338,478 635.595,082	5.732
22	575.338,592 635.595,369	23	575.339,141 635.596,472	1.232
24	575.345,311 635.609,321	25	575.350,085 635.620,445	12.105
26	575.356,277 635.632,4	27	575.359,43 635.639,071	7.379
28	575.369,197 635.658,43	29	575.375,365 635.671,267	14.242
30	575.383,867 635.688,714	31	575.391,191 635.703,574	16.567

** Lungimile segmentelor sunt determinate în planul de proiecție Stereo 70 și sunt rotunjite la 1 milimetru.

*** Distanța dintre puncte este formată din segmente cumulate ce sunt mai mici decât valoarea 1 milimetru.

**DATE DESPRE IMOBILUL NR. 3638**

Oficiul de Cadastru și Publicitate Imobiliară NEAMT
Biroul de Cadastru și Publicitate Imobiliară Targu-Neamt

A. Partea I. Descrierea imobilului

TEREN Intravilan

Adresa: Loc. Pluton, Str Agăpieni, Jud. Neamt

Nr. Crt	Nr cadastral Nr. topografic	Suprafața* (mp)	Observații / Referințe
A1		1.238	Sector cadastral:184 Teren imprejmuit;

Construcții

Crt	Nr cadastral Nr. topografic	Adresa	Observații / Referințe
A1.1		Loc. Pluton, Str Agăpieni, Jud. Neamt	Nr. niveluri:1; S. construita la sol:111 mp;

B. Partea II. Proprietari și acte

Inscrieri privitoare la dreptul de proprietate și alte drepturi reale		Referințe
/		
Act Administrativ nr. 10754, din 27/06/2023 emis de PRIMARIA COMUNEI PIPIRIG;		
B1	Inscrierea posesiei, drept de PROPRIETATE, dobandit prin Lege, cota actuala 1/1, cota initiala 1/1 1) GRIGORAȘ GHEORGHE	A1
Act Administrativ nr. 17408, din 01/11/2023 emis de PRIMARIA COMUNEI PIPIRIG;		
B2	Intabulare, drept de PROPRIETATE, dobandit prin Lege, cota actuala 1/1, cota initiala 1/1 1) GRIGORAȘ GHEORGHE	A1.1

C. Partea III. SARCINI .

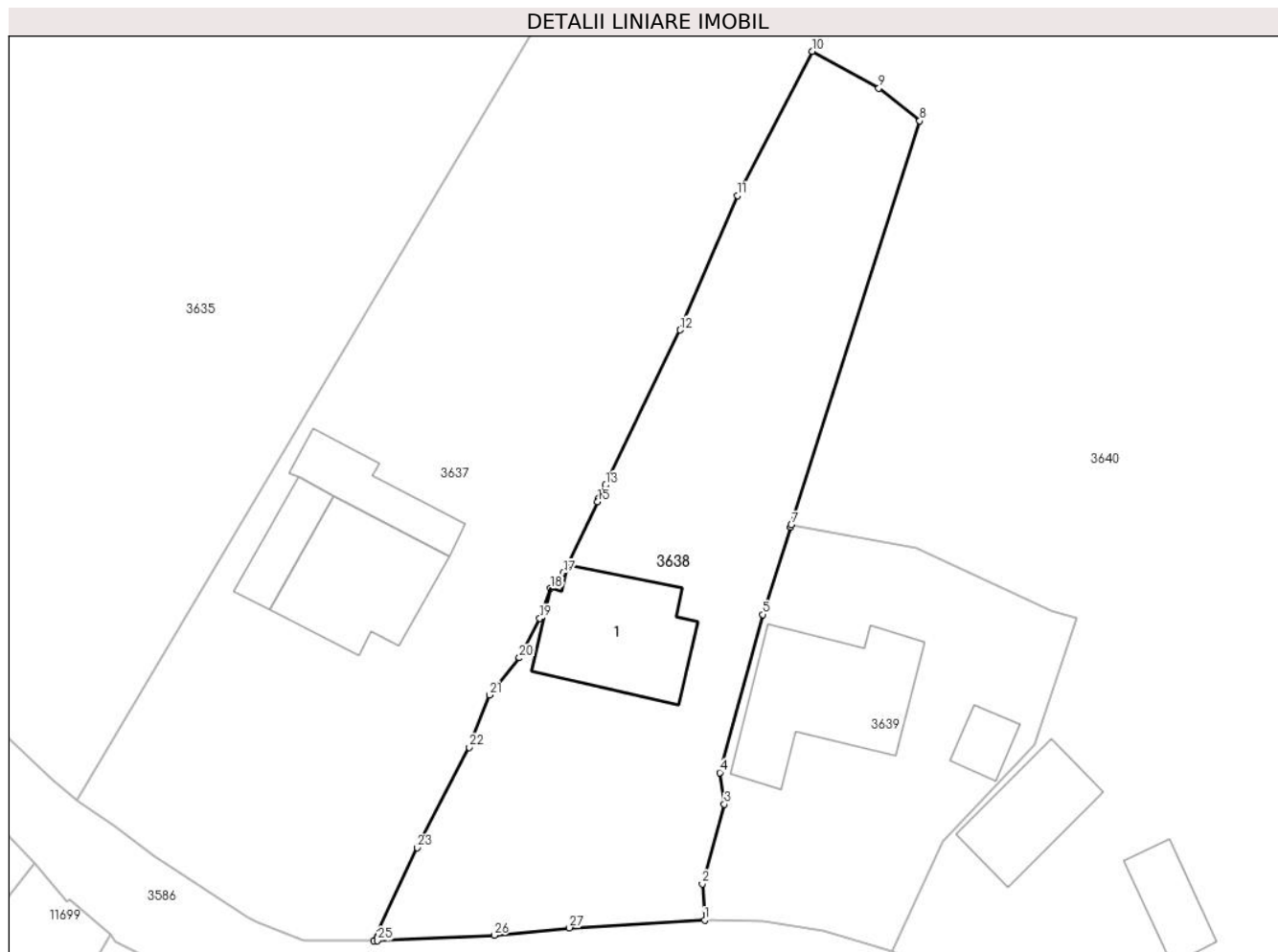
Inscrieri privind dezmembramintele dreptului de proprietate, drepturi reale de garanție și sarcini	Referințe
NU SUNT	

Anexa Nr. 1 La Partea I

Teren

Nr cadastral	Suprafața (mp)*	Observații / Referințe
	1.238	

* Suprafața este determinată în planul de proiecție Stereo 70.



Date referitoare la teren

Crt	Categorie folosință	Intravilan	Suprafața (mp)	Tarla	Parcelă	Nr. topo	Observații / Referințe
1	curți constructii	DA	187	-	-	-	
2	faneata	DA	1.051	-	-	-	

Date referitoare la construcții

Crt	Număr	Destinație construcție	Supraf. (mp)	Situație juridică	Observații / Referințe
A1.1		construcții de locuințe	111	Cu acte	Nr. niveluri:1; S. construita la sol:111 mp;

Lungime Segmente

1) Valorile lungimilor segmentelor sunt obținute din proiecție în plan.

Punct început	X / Y	Punct sfârșit	X / Y	Lungime segment (** (m))
1	575.347,344 635.560,457	2	575.347,148 635.563,458	3.007
3	575.348,973 635.570,035	4	575.348,608 635.572,663	2.653
5	575.352,163 635.585,749	6	575.354,472 635.593,001	7.611

Punct început	X / Y	Punct sfârșit	X / Y	Lungime segment (** (m))
2	575.347,148 635.563,458	3	575.348,973 635.570,035	6.826
4	575.348,608 635.572,663	5	575.352,163 635.585,749	13.56
6	575.354,472 635.593,001	7	575.354,526 635.593,173	0.18

Punct început	X / Y	Punct sfârșit	X / Y	Lungime segment (** (m)
7	575.354,526 635.593,173	8	575.365,18 635.626,639	35.121
9	575.361,781 635.629,347	10	575.356,277 635.632,4	6.294
11	575.350,085 635.620,445	12	575.345,311 635.609,321	12.105
13	575.339,141 635.596,472	14	575.338,592 635.595,369	1.232
15	575.338,478 635.595,082	16	575.336,01 635.589,909	5.732
17	575.335,637 635.589,192	18	575.334,566 635.587,921	1.662
19	575.333,684 635.585,437	20	575.331,984 635.582,169	3.684
21	575.329,507 635.579,084	22	575.327,842 635.574,755	4.638
23	575.323,535 635.566,438	24	575.319,906 635.558,731	8.519
25	575.320,223 635.558,747	26	575.329,901 635.559,193	9.688
27	575.336,136 635.559,809	1	575.347,344 635.560,457	11.227

Punct început	X / Y	Punct sfârșit	X / Y	Lungime segment (** (m)
8	575.365,18 635.626,639	9	575.361,781 635.629,347	4.346
10	575.356,277 635.632,4	11	575.350,085 635.620,445	13.463
12	575.345,311 635.609,321	13	575.339,141 635.596,472	14.254
14	575.338,592 635.595,369	15	575.338,478 635.595,082	0.309
16	575.336,01 635.589,909	17	575.335,637 635.589,192	0.808
18	575.334,566 635.587,921	19	575.333,684 635.585,437	2.636
20	575.331,984 635.582,169	21	575.329,507 635.579,084	3.956
22	575.327,842 635.574,755	23	575.323,535 635.566,438	9.366
24	575.319,906 635.558,731	25	575.320,223 635.558,747	0.317
26	575.329,901 635.559,193	27	575.336,136 635.559,809	6.265

** Lungimile segmentelor sunt determinate în planul de proiecție Stereo 70 și sunt rotunjite la 1 milimetru.

*** Distanța dintre puncte este formată din segmente cumulate ce sunt mai mici decât valoarea 1 milimetru.



DATE DESPRE IMOBILUL NR. 3639

Oficiul de Cadastru și Publicitate Imobiliară NEAMT
Biroul de Cadastru și Publicitate Imobiliară Targu-Neamt

A. Partea I. Descrierea imobilului

TEREN Intravilan

Adresa: Loc. Pluton, Str Agăpieni, Jud. Neamt

Nr. Crt	Nr cadastral Nr. topografic	Suprafața* (mp)	Observații / Referințe
A1	52275	695	Sector cadastral:184 Teren imprejmuit;

Construcții

Crt	Nr cadastral Nr. topografic	Adresa	Observații / Referințe
A1.1	52275-C1	Loc. Pluton, Str Agăpieni, Jud. Neamt	Nr. niveluri:1; S. construita la sol:134 mp; S. construita desfasurata:130 mp; Locuinta, parter, construită din lemn în anul 1994 și extinderea edificată în anul 2017 din cărămidă și BCA, acoperită cu tablă, compusă din trei camere, magazie, baie și camera centralei
A1.2		Loc. Pluton, Str Agăpieni, Jud. Neamt	Nr. niveluri:1; S. construita la sol:21 mp;

B. Partea II. Proprietari și acte

Inscrieri privitoare la dreptul de proprietate și alte drepturi reale	Referințe	
4647 / 02/03/2017		
Act Notarial nr. 18 - Certificat de mostenitor, din 20/02/2017 emis de NP Laura Andronache (act administrativ nr 2514 - Certificat de atestare fiscala din 22.02.2017, emis de Primaria Comunei Pipirig;act administrativ nr 13986 - Proces verbal de identificare a imobilului din 07.12.2016, emis de Primaria Pipirig; act administrativ nr 13985 Certificat pentru atestarea ca opetentul este cunioscut ca proprietar din 07.12.2016, emis de Primaria Comunei Pipirig);		
B6	Intabulare, drept de PROPRIETATEcu titlu de mostenire după defunctul Grigoras Iacob, dobandit prin Succesiune, cota actuala 1/8, cota initiala 1/8 1) GRIGORAȘ VASILE	A1
B12	Intabulare, drept de PROPRIETATEcu titlu de mostenire după defunctul Grigoras Iacob, dobandit prin Succesiune, cota actuala 1/16, cota initiala 1/16 1) GRIGORAȘ VASILE	A1.1
10791 / 16/05/2017		
Act Administrativ nr. CERTIFICAT DE ATESTARE A EXTINDERII CONSTRUCTIEI nr. 13936, din 25/10/2021 emis de Comuna Pipirig (inscris sub semnatura privata nr CERTIFICAT DE CASATORIE nr. 24 din 26.06.1985, emis de COM TOMESTI;act administrativ nr CERTIFICAT FISCAL nr. 14032 din 18.11.2021, emis de Comuna Pipirig);		
B15	Intabulare, drept de PROPRIETATE, cu titlu de cumpărare, dobandit prin Conventie, cota actuala 7/8, cota initiala 7/8 1) GRIGORAȘ VASILE 2) GRIGORAȘ NEDELIA, soti	A1
Act Notarial nr. 781 - Contract de vanzare, din 15/05/2017 emis de NP Andronache Laura;		
B16	Intabulare, drept de PROPRIETATE, cu titlu de cumpărare, dobandit prin Conventie, cota actuala 15/16, cota initiala 15/16 1) GRIGORAȘ VASILE 2) GRIGORAȘ NEDELIA, soti	A1.1
25567 / 03/11/2021		
Act Administrativ nr. CERTIFICAT DE ATESTARE A EXTINDERII CONSTRUCTIEI nr. 13936, din 25/10/2021 emis de Comuna Pipirig (inscris sub semnatura privata nr CERTIFICAT DE CASATORIE nr. 24 din 26.06.1985, emis de COM TOMESTI;act administrativ nr CERTIFICAT FISCAL nr. 14032 din 18.11.2021, emis de Comuna Pipirig);		
B17	Se notează edificarea extinderii construcției C1	A1.1
B18	Intabulare, drept de PROPRIETATE, asupra extinderii construcției C1 de la suprafața de 59 mp la suprafața de 130 mp, dobandit prin Construire, cota actuala 1/1, cota initiala 1/1 1) GRIGORAȘ VASILE 2) GRIGORAȘ NEDELIA, bun comun	A1.1
/		
Act Administrativ nr. 17408, din 01/11/2023 emis de PRIMARIA COMUNEI PIPIRIG;		

Inscrieri privitoare la dreptul de proprietate și alte drepturi reale		Referințe
B19	Intabulare, drept de PROPRIETATE, dobandit prin Lege, cota actuala 1/1, cota initiala 1/1	A1.2
	1) GRIGORAȘ VASILE 2) GRIGORAȘ NEDELIA, soti	

C. Partea III. SARCINI .

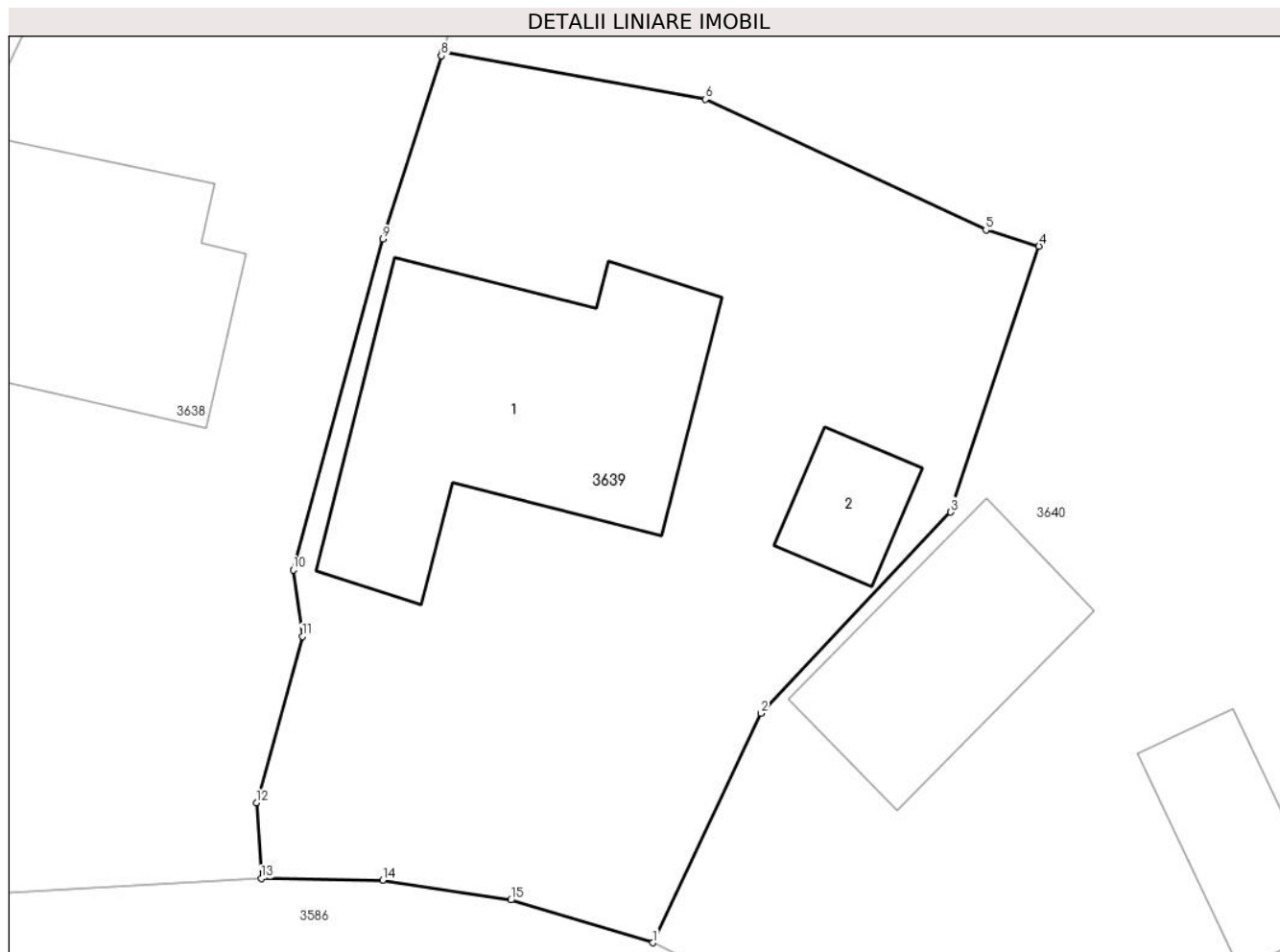
Inscrieri privind dezmembramintele dreptului de proprietate, drepturi reale de garanție și sarcini	Referințe
NU SUNT	

Anexa Nr. 1 La Partea I

Teren

Nr cadastral	Suprafața (mp)*	Observații / Referințe
52275	695	

* Suprafața este determinată în planul de proiecție Stereo 70.



Date referitoare la teren

Crt	Categorie folosință	Intra vilan	Suprafața (mp)	Tarla	Parcelă	Nr. topo	Observații / Referințe
1	curți constructii	DA	695	-	-	-	

Date referitoare la construcții

Crt	Număr	Destinație construcție	Supraf. (mp)	Situație juridică	Observații / Referințe
A1.1	52275-C1	construcții de locuințe	Din acte: 130 Masurata: 134	Cu acte	Nr. niveluri:1; S. construita la sol:134 mp; S. construita desfasurata:130 mp; Locuinta, parter, construită din lemn în anul 1994 și extinderea edificată în anul 2017 din cărămidă și BCA, acoperită cu tablă, compusă din trei camere, magazie, baie și camera centralei
A1.2		construcții anexa	21	Cu acte	Nr. niveluri:1; S. construita la sol:21 mp;

Lungime Segmente

1) Valorile lungimilor segmentelor sunt obținute din proiecție în plan.

Punct început	X / Y	Punct sfârșit	X / Y	Lungime segment (** (m)
1	575.362,852 635.557,915	2	575.367,131 635.566,994	10.037

Punct început	X / Y	Punct sfârșit	X / Y	Lungime segment (** (m)
2	575.367,131 635.566,994	3	575.374,646 635.574,95	10.944
3	575.374,646 635.574,95	4	575.378,147 635.585,468	11.085
4	575.378,147 635.585,468	5	575.376,044 635.586,113	2.2
5	575.376,044 635.586,113	6	575.364,933 635.591,278	12.253
6	575.364,933 635.591,278	7	575.354,526 635.593,173	10.578
7	575.354,526 635.593,173	8	575.354,472 635.593,001	0.18
8	575.354,472 635.593,001	9	575.352,163 635.585,749	7.611
9	575.352,163 635.585,749	10	575.348,608 635.572,663	13.56
10	575.348,608 635.572,663	11	575.348,973 635.570,035	2.653
11	575.348,973 635.570,035	12	575.347,148 635.563,458	6.826
12	575.347,148 635.563,458	13	575.347,344 635.560,457	3.007
13	575.347,344 635.560,457	14	575.352,148 635.560,384	4.805
14	575.352,148 635.560,384	15	575.357,232 635.559,607	5.143
15	575.357,232 635.559,607	1	575.362,852 635.557,915	5.869

** Lungimile segmentelor sunt determinate în planul de proiecție Stereo 70 și sunt rotunjite la 1 milimetru.

*** Distanța dintre puncte este formată din segmente cumulate ce sunt mai mici decât valoarea 1 milimetru.

**DATE DESPRE IMOBILUL NR. 3640**

Oficiul de Cadastru și Publicitate Imobiliară NEAMT
Biroul de Cadastru și Publicitate Imobiliară Targu-Neamt

A. Partea I. Descrierea imobilului

TEREN Intravilan

Adresa: Loc. Pluton, Str Agăpieni, Jud. Neamt

Nr. Crt	Nr cadastral Nr. topografic	Suprafața* (mp)	Observații / Referințe
A1		10.477	Sector cadastral:184 Teren imprejmuit;

Construcții

Crt	Nr cadastral Nr. topografic	Adresa	Observații / Referințe
A1.1		Loc. Pluton, Str Agăpieni, Jud. Neamt	Nr. niveluri:1; S. construita la sol:69 mp;
A1.2		Loc. Pluton, Str Agăpieni, Jud. Neamt	Nr. niveluri:1; S. construita la sol:39 mp;

B. Partea II. Proprietari și acte

Inscrieri privitoare la dreptul de proprietate și alte drepturi reale		Referințe
/		
Act Administrativ nr. 12346, din 01/08/2023 emis de PRIMARIA COMUNEI PIPIRIG;		
B1	Inscrierea posesiei, drept de PROPRIETATE, dobandit prin Lege, cota actuala 1/1, cota initiala 1/1 1) GRIGORAȘ VASILE	A1
Act Administrativ nr. 17408, din 01/11/2023 emis de PRIMARIA COMUNEI PIPIRIG;		
B2	Intabulare, drept de PROPRIETATE, dobandit prin Lege, cota actuala 1/1, cota initiala 1/1 1) GRIGORAȘ VASILE	A1.1, A1.2

C. Partea III. SARCINI .

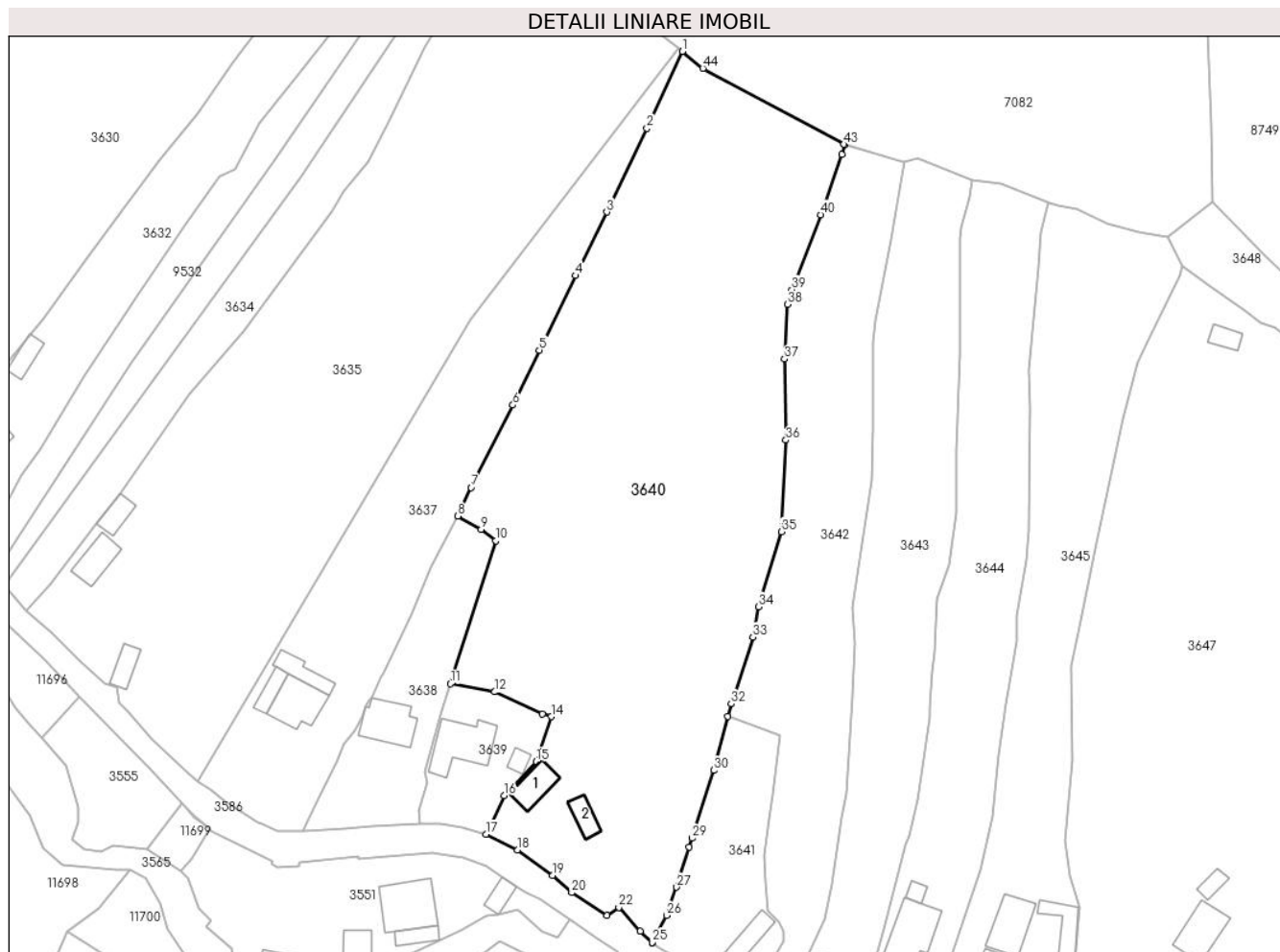
Inscrieri privind dezmembramintele dreptului de proprietate, drepturi reale de garanție și sarcini	Referințe
NU SUNT	

Anexa Nr. 1 La Partea I

Teren

Nr cadastral	Suprafața (mp)*	Observații / Referințe
	10.477	

* Suprafața este determinată în planul de proiecție Stereo 70.



Date referitoare la teren

Crt	Categorie folosință	Intravilan	Suprafața (mp)	Tarla	Parcelă	Nr. topo	Observații / Referințe
1	curți construcții	DA	236	-	-	-	
2	faneata	DA	10.240	-	-	-	

Date referitoare la construcții

Crt	Număr	Destinație construcție	Supraf. (mp)	Situație juridică	Observații / Referințe
A1.1		construcții de locuințe	69	Cu acte	Nr. niveluri:1; S. construita la sol:69 mp;
A1.2		construcții anexa	39	Cu acte	Nr. niveluri:1; S. construita la sol:39 mp;

Lungime Segmente

1) Valorile lungimilor segmentelor sunt obținute din proiecție în plan.

Punct început	X / Y	Punct sfârșit	X / Y	Lungime segment	Punct început	X / Y	Punct sfârșit	X / Y	Lungime segment	Punct început	X / Y	Punct sfârșit	X / Y	Lungime segment
1	575.408,856 635.741,18	2	575.400,58 635.723,147	19.841	2	575.400,58 635.723,147	3	575.391,191 635.703,574	21.708	3	575.391,191 635.703,574	4	575.383,867 635.688,714	16.567
4	575.383,867 635.688,714	5	575.375,365 635.671,267	19.408	5	575.375,365 635.671,267	6	575.369,197 635.658,43	14.242	6	575.369,197 635.658,43	7	575.359,43 635.639,071	21.683
7	575.359,43 635.639,071	8	575.356,277 635.632,4	7.379	8	575.356,277 635.632,4	9	575.361,781 635.629,347	6.294	9	575.361,781 635.629,347	10	575.365,18 635.626,639	4.346

Punct început	X / Y	Punct sfârșit	X / Y	Lungime segment	Punct început	X / Y	Punct sfârșit	X / Y	Lungime segment	Punct început	X / Y	Punct sfârșit	X / Y	Lungime segment
10	575.365,18 635.626,639	11	575.354,526 635.593,173	35.121	11	575.354,526 635.593,173	12	575.364,933 635.591,278	10.578	12	575.364,933 635.591,278	13	575.376,044 635.586,113	12.253
13	575.376,044 635.586,113	14	575.378,147 635.585,468	2.2	14	575.378,147 635.585,468	15	575.374,646 635.574,95	11.085	15	575.374,646 635.574,95	16	575.367,131 635.566,994	10.944
16	575.367,131 635.566,994	17	575.362,852 635.557,915	10.037	17	575.362,852 635.557,915	18	575.370,282 635.554,27	8.276	18	575.370,282 635.554,27	19	575.378,429 635.548,334	10.08
19	575.378,429 635.548,334	20	575.382,955 635.544,298	6.064	20	575.382,955 635.544,298	21	575.391,244 635.538,917	9.882	21	575.391,244 635.538,917	22	575.394,012 635.540,854	3.378
22	575.394,012 635.540,854	23	575.399,052 635.535,267	7.524	23	575.399,052 635.535,267	24	575.401,78 635.532,545	3.854	24	575.401,78 635.532,545	25	575.401,829 635.532,637	0.104
25	575.401,829 635.532,637	26	575.405,178 635.538,925	7.124	26	575.405,178 635.538,925	27	575.407,55 635.545,562	7.048	27	575.407,55 635.545,562	28	575.410,47 635.554,989	9.869
28	575.410,47 635.554,989	29	575.411,14 635.557,015	2.134	29	575.411,14 635.557,015	30	575.416,239 635.572,907	16.69	30	575.416,239 635.572,907	31	575.419,566 635.585,543	13.067
31	575.419,566 635.585,543	32	575.420,338 635.588,477	3.034	32	575.420,338 635.588,477	33	575.425,403 635.604,119	16.442	33	575.425,403 635.604,119	34	575.426,809 635.611,187	7.206
34	575.426,809 635.611,187	35	575.432,106 635.628,738	18.333	35	575.432,106 635.628,738	36	575.433,18 635.650,187	21.476	36	575.433,18 635.650,187	37	575.432,837 635.669,149	18.965
37	575.432,837 635.669,149	38	575.433,484 635.681,957	12.824	38	575.433,484 635.681,957	39	575.434,546 635.685,42	3.622	39	575.434,546 635.685,42	40	575.441,318 635.702,961	18.803
40	575.441,318 635.702,961	41	575.446,288 635.717,02	14.912	41	575.446,288 635.717,02	42	575.447,013 635.719,385	2.474	42	575.447,013 635.719,385	43	575.446,774 635.719,457	0.25
43	575.446,774 635.719,457	44	575.413,669 635.737,239	37.578	44	575.413,669 635.737,239	1	575.408,856 635.741,18	6.221					

** Lungimile segmentelor sunt determinate în planul de proiecție Stereo 70 și sunt rotunjite la 1 milimetru.

*** Distanța dintre puncte este formată din segmente cumulate ce sunt mai mici decât valoarea 1 milimetru.

**DATE DESPRE IMOBILUL NR. 3641**

Oficiul de Cadastru și Publicitate Imobiliară NEAMT
Biroul de Cadastru și Publicitate Imobiliară Targu-Neamt

A. Partea I. Descrierea imobilului

TEREN Intravilan

Adresa: Loc. Pluton, Str Agăpieni, Jud. Neamt

Nr. Crt	Nr cadastral Nr. topografic	Suprafața* (mp)	Observații / Referințe
A1		Din acte: 600 Masurata: 1.134	Sector cadastral:184 Teren imprejmuit;

Construcții

Crt	Nr cadastral Nr. topografic	Adresa	Observații / Referințe
A1.1		Loc. Pluton, Str Agăpieni, Jud. Neamt	Nr. niveluri:1; S. construita la sol:58 mp;

B. Partea II. Proprietari și acte

Inscrieri privitoare la dreptul de proprietate și alte drepturi reale	Referințe
/	
Hotarare Judecatoreasca nr. 2946, din 13/12/2002 emis de JUDECATOARIA TARGU NEAMT (Incheiere nr. 461/23.07.2008);	
B1	Intabulare, drept de PROPRIETATE, dobandit prin Hotarare Judecatoreasca, cota actuala 1/1, cota initiala 1/1 1) MIJA MARIA
	A1, A1.1

C. Partea III. SARCINI .

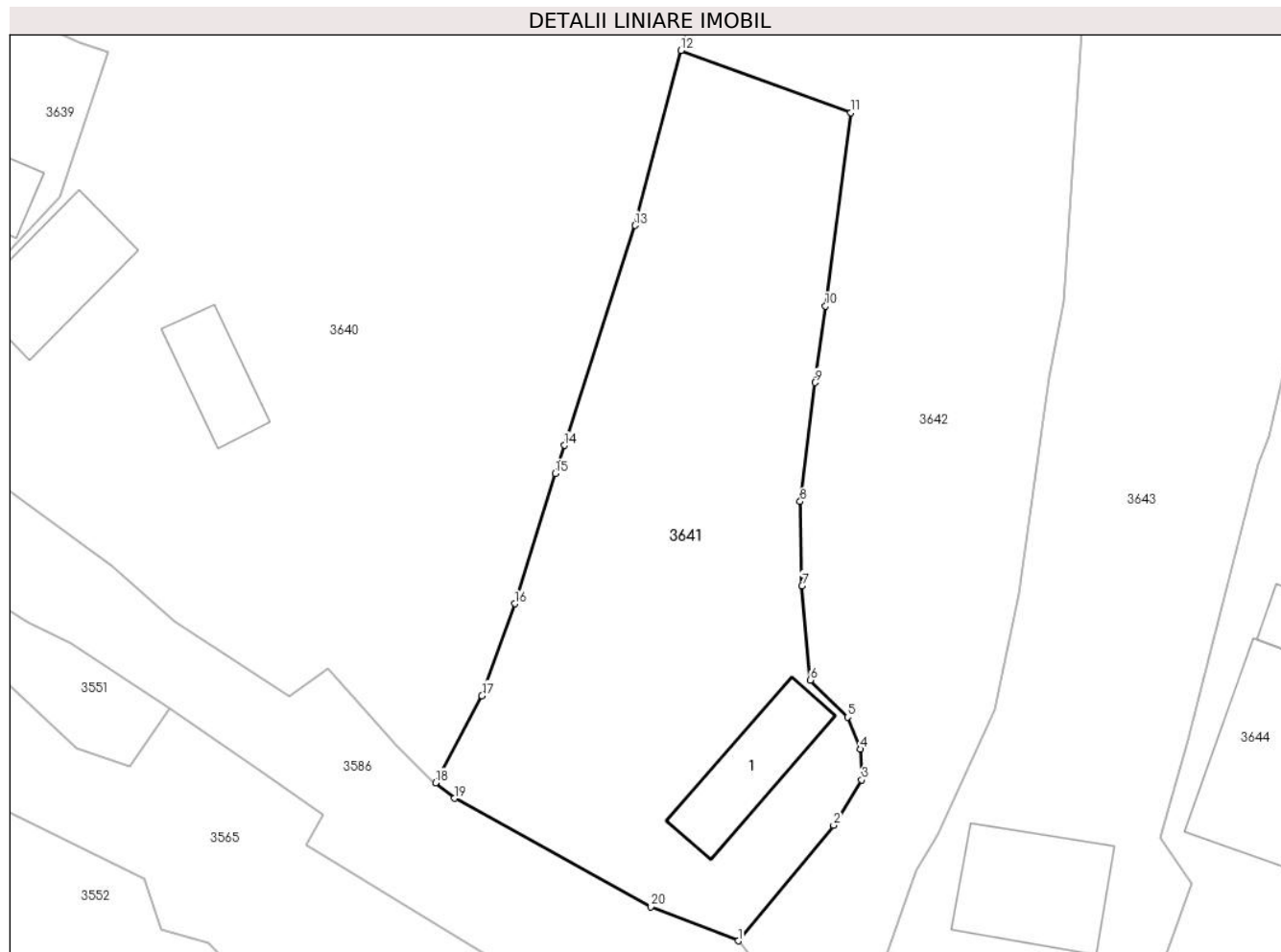
Inscrieri privind dezmembramintele dreptului de proprietate, drepturi reale de garanție și sarcini	Referințe
NU SUNT	

Anexa Nr. 1 La Partea I

Teren

Nr cadastral	Suprafața (mp)*	Observații / Referințe
	Din acte: 600 Masurata: 1.134	

* Suprafața este determinată în planul de proiecție Stereo 70.



Date referitoare la teren

Crt	Categorie folosință	Intra vilan	Suprafața (mp)	Tarla	Parcelă	Nr. topo	Observații / Referințe
1	curți constructii	DA	272	-	-	-	
2	faneata	DA	862	-	-	-	

Date referitoare la construcții

Crt	Număr	Destinație construcție	Supraf. (mp)	Situație juridică	Observații / Referințe
A1.1		construcții anexa	58	Cu acte	Nr. niveluri:1; S. construita la sol:58 mp;

Lungime Segmente

1) Valorile lungimilor segmentelor sunt obținute din proiecție în plan.

Punct început	X / Y	Punct sfârșit	X / Y	Lungime segment (** (m)
1	575.423,689 635.521,212	2	575.430,593 635.529,554	10.828
2	575.430,593 635.529,554	3	575.432,624 635.532,842	3.865
3	575.432,624 635.532,842	4	575.432,519 635.535,062	2.222

Punct început	X / Y	Punct sfârșit	X / Y	Lungime segment (** (m)
4	575.432,519 635.535,062	5	575.431,607 635.537,381	2.492
5	575.431,607 635.537,381	6	575.428,903 635.540,039	3.792
6	575.428,903 635.540,039	7	575.428,308 635.546,869	6.856
7	575.428,308 635.546,869	8	575.428,179 635.552,943	6.075
8	575.428,179 635.552,943	9	575.429,233 635.561,548	8.669
9	575.429,233 635.561,548	10	575.429,995 635.567,083	5.587
10	575.429,995 635.567,083	11	575.431,844 635.581,057	14.096
11	575.431,844 635.581,057	12	575.419,566 635.585,543	13.072
12	575.419,566 635.585,543	13	575.416,239 635.572,907	13.067
13	575.416,239 635.572,907	14	575.411,14 635.557,015	16.69
14	575.411,14 635.557,015	15	575.410,47 635.554,989	2.134
15	575.410,47 635.554,989	16	575.407,55 635.545,562	9.869
16	575.407,55 635.545,562	17	575.405,178 635.538,925	7.048
17	575.405,178 635.538,925	18	575.401,829 635.532,637	7.124
18	575.401,829 635.532,637	19	575.403,205 635.531,512	1.777
19	575.403,205 635.531,512	20	575.417,381 635.523,687	16.192
20	575.417,381 635.523,687	1	575.423,689 635.521,212	6.776

** Lungimile segmentelor sunt determinate în planul de proiecție Stereo 70 și sunt rotunjite la 1 milimetru.

*** Distanța dintre puncte este formată din segmente cumulate ce sunt mai mici decât valoarea 1 milimetru.

**DATE DESPRE IMOBILUL NR. 3642**

Oficiul de Cadastru și Publicitate Imobiliară NEAMT
Biroul de Cadastru și Publicitate Imobiliară Targu-Neamt

A. Partea I. Descrierea imobilului

TEREN Intravilan

Adresa: Loc. Pluton, Str Agăpieni, Jud. Neamt

Nr. Crt	Nr cadastral Nr. topografic	Suprafața* (mp)	Observații / Referințe
A1	51623	3.744	Sector cadastral:184 Teren imprejmuit;

B. Partea II. Proprietari și acte

Inscrieri privitoare la dreptul de proprietate și alte drepturi reale	Referințe
14261 / 06/06/2014	
Act Notarial nr. 1119 - contract de vanzare cumparare, din 06/06/2014 emis de Teodorescu Haralambie;	
B1	A1
Intabulare, drept de PROPRIETATE, dobandit prin Conventie, cota actuala 1/1, cota initiala 1/1	
1) DAVID DUMITRU	
2) DAVID MARIA, - soti	

C. Partea III. SARCINI

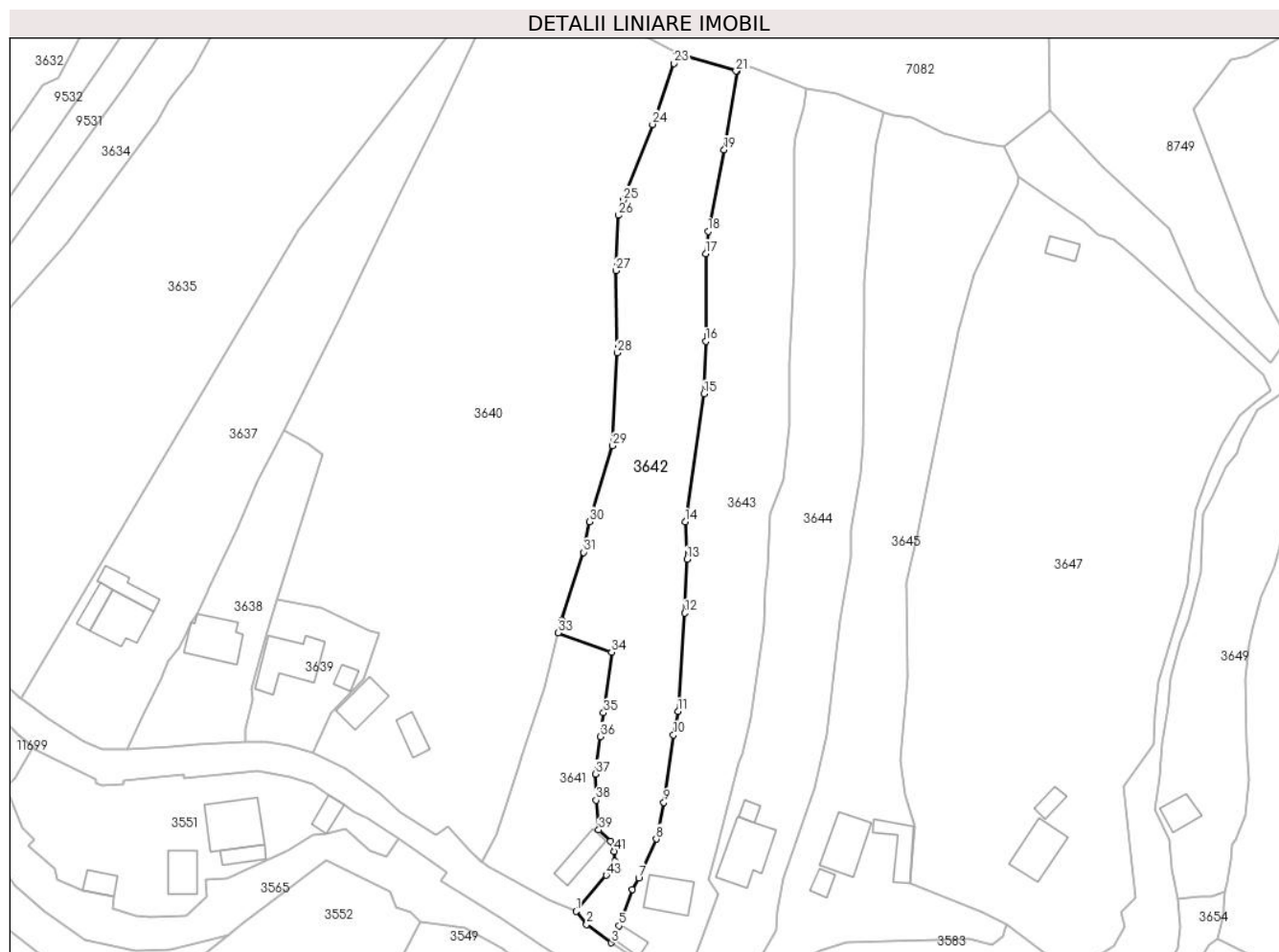
Inscrieri privind dezmembramintele dreptului de proprietate, drepturi reale de garanție și sarcini	Referințe
14261 / 06/06/2014	
Act Notarial nr. 1119 - contract de vanzare cumparare, din 06/06/2014 emis de Teodorescu Haralambie;	
C1	A1
Intabulare, drept de UZUFRACT VIAGER, cota actuala 1/1, cota initiala 1/1	
1) AGAPIE MARIA	

Anexa Nr. 1 La Partea I

Teren

Nr cadastral	Suprafața (mp)*	Observații / Referințe
51623	3.744	

* Suprafața este determinată în planul de proiecție Stereo 70.



Date referitoare la teren

Crt	Categorie folosință	Intravilan	Suprafața (mp)	Tarla	Parcelă	Nr. topo	Observații / Referințe
1	faneata	DA	3.744	-	-	-	

Lungime Segmente

1) Valorile lungimilor segmentelor sunt obținute din proiecție în plan.

Punct început	X / Y	Punct sfârșit	X / Y	Lungime segment
1	575.423,689 635.521,212	2	575.426,111 635.518,208	3.859
4	575.432,161 635.514,792	5	575.433,55 635.517,879	3.385
7	575.438,125 635.528,968	8	575.442,207 635.537,932	9.85
10	575.446,18 635.561,932	11	575.447,22 635.567,39	5.556
13	575.449,277 635.602,499	14	575.448,862 635.611,147	8.658
16	575.453,6 635.652,841	17	575.453,6 635.673,123	20.282
2	575.426,111 635.518,208	3	575.431,754 635.513,96	7.063
5	575.433,55 635.517,879	6	575.436,583 635.526,282	8.934
8	575.442,207 635.537,932	9	575.443,943 635.546,339	8.584
11	575.447,22 635.567,39	12	575.448,758 635.590,089	22.751
14	575.448,862 635.611,147	15	575.453,245 635.640,709	29.885
17	575.453,6 635.673,123	18	575.454,178 635.678,236	5.146
3	575.431,754 635.513,96	4	575.432,161 635.514,792	0.926
6	575.436,583 635.526,282	7	575.438,125 635.528,968	3.097
9	575.443,943 635.546,339	10	575.446,18 635.561,932	15.753
12	575.448,758 635.590,089	13	575.449,277 635.602,499	12.421
15	575.453,245 635.640,709	16	575.453,6 635.652,841	12.137
18	575.454,178 635.678,236	19	575.457,9 635.697,106	19.234

Punct început	X / Y	Punct sfârșit	X / Y	Lungime segment	Punct început	X / Y	Punct sfârșit	X / Y	Lungime segment	Punct început	X / Y	Punct sfârșit	X / Y	Lungime segment
19	575.457,9 635.697,106	20	575.460,84 635.715,326	18.456	20	575.460,84 635.715,326	21	575.460,613 635.715,273	0.233	21	575.460,613 635.715,273	22	575.447,013 635.719,385	14.208
22	575.447,013 635.719,385	23	575.446,288 635.717,02	2.474	23	575.446,288 635.717,02	24	575.441,318 635.702,961	14.912	24	575.441,318 635.702,961	25	575.434,546 635.685,42	18.803
25	575.434,546 635.685,42	26	575.433,484 635.681,957	3.622	26	575.433,484 635.681,957	27	575.432,837 635.669,149	12.824	27	575.432,837 635.669,149	28	575.433,18 635.650,187	18.965
28	575.433,18 635.650,187	29	575.432,106 635.628,738	21.476	29	575.432,106 635.628,738	30	575.426,809 635.611,187	18.333	30	575.426,809 635.611,187	31	575.425,403 635.604,119	7.206
31	575.425,403 635.604,119	32	575.420,338 635.588,477	16.442	32	575.420,338 635.588,477	33	575.419,566 635.585,543	3.034	33	575.419,566 635.585,543	34	575.431,844 635.581,057	13.072
34	575.431,844 635.581,057	35	575.429,995 635.567,083	14.096	35	575.429,995 635.567,083	36	575.429,233 635.561,548	5.587	36	575.429,233 635.561,548	37	575.428,179 635.552,943	8.669
37	575.428,179 635.552,943	38	575.428,308 635.546,869	6.075	38	575.428,308 635.546,869	39	575.428,903 635.540,039	6.856	39	575.428,903 635.540,039	40	575.431,607 635.537,381	3.792
40	575.431,607 635.537,381	41	575.432,519 635.535,062	2.492	41	575.432,519 635.535,062	42	575.432,624 635.532,842	2.222	42	575.432,624 635.532,842	43	575.430,593 635.529,554	3.865
43	575.430,593 635.529,554	1	575.423,689 635.521,212	10.828										

** Lungimile segmentelor sunt determinate în planul de proiecție Stereo 70 și sunt rotunjite la 1 milimetru.

*** Distanța dintre puncte este formată din segmente cumulate ce sunt mai mici decât valoarea 1 milimetru.

**DATE DESPRE IMOBILUL NR. 3643**

Oficiul de Cadastru și Publicitate Imobiliară NEAMT
Biroul de Cadastru și Publicitate Imobiliară Targu-Neamt

A. Partea I. Descrierea imobilului

TEREN Intravilan

Adresa: Loc. Pluton, Str Agăpieni, Jud. Neamt

Nr. Crt	Nr cadastral Nr. topografic	Suprafața* (mp)	Observații / Referințe
A1	53608	3.773	Sector cadastral:184 Teren imprejmuit;

Construcții

Crt	Nr cadastral Nr. topografic	Adresa	Observații / Referințe
A1.1	53608-C1	Loc. Pluton, Str Agăpieni, Jud. Neamt	Nr. niveluri:1; S. construita la sol:83 mp; S. construita desfasurata:83 mp; Locuinta, parter
A1.2		Loc. Pluton, Str Agăpieni, Jud. Neamt	Nr. niveluri:1; S. construita la sol:27 mp;

B. Partea II. Proprietari și acte

Inscrieri privitoare la dreptul de proprietate și alte drepturi reale		Referințe
15118 / 13/08/2020		
Act Notarial nr. Contract de vânzare aut nr. 3222, din 12/08/2020 emis de NP Teodorescu Mihaela (act administrativ nr Proces verbal de identificare a imobilului nr. 7467 din 24.06.2020, emis de COMUNA PIPIRIG; act administrativ nr Certificat pentru atestarea că petentul este cunoscut ca proprietar nr. 7466 din 24.06.2020, emis de COMUNA PIPIRIG);		
B1	Intabulare, drept de PROPRIETATE, cu titlu de drept de cumpărare, dobandit prin Conventie, cota actuala 1/1, cota initiala 1/1 1) AGAPIE JAN , bun propriu	A1
B2	Intabulare, drept de PROPRIETATE, cu titlu de drept de cumpărare, dobandit prin Conventie, cota actuala 1/1, cota initiala 1/1 1) AGAPIE JAN , bun propriu	A1.1
/		
Act Administrativ nr. 17408, din 01/11/2023 emis de PRIMARIA COMUNEI PIPIRIG;		
B3	Intabulare, drept de PROPRIETATE, dobandit prin Lege, cota actuala 1/1, cota initiala 1/1 1) AGAPIE JAN , bun propriu	A1.2

C. Partea III. SARCINI

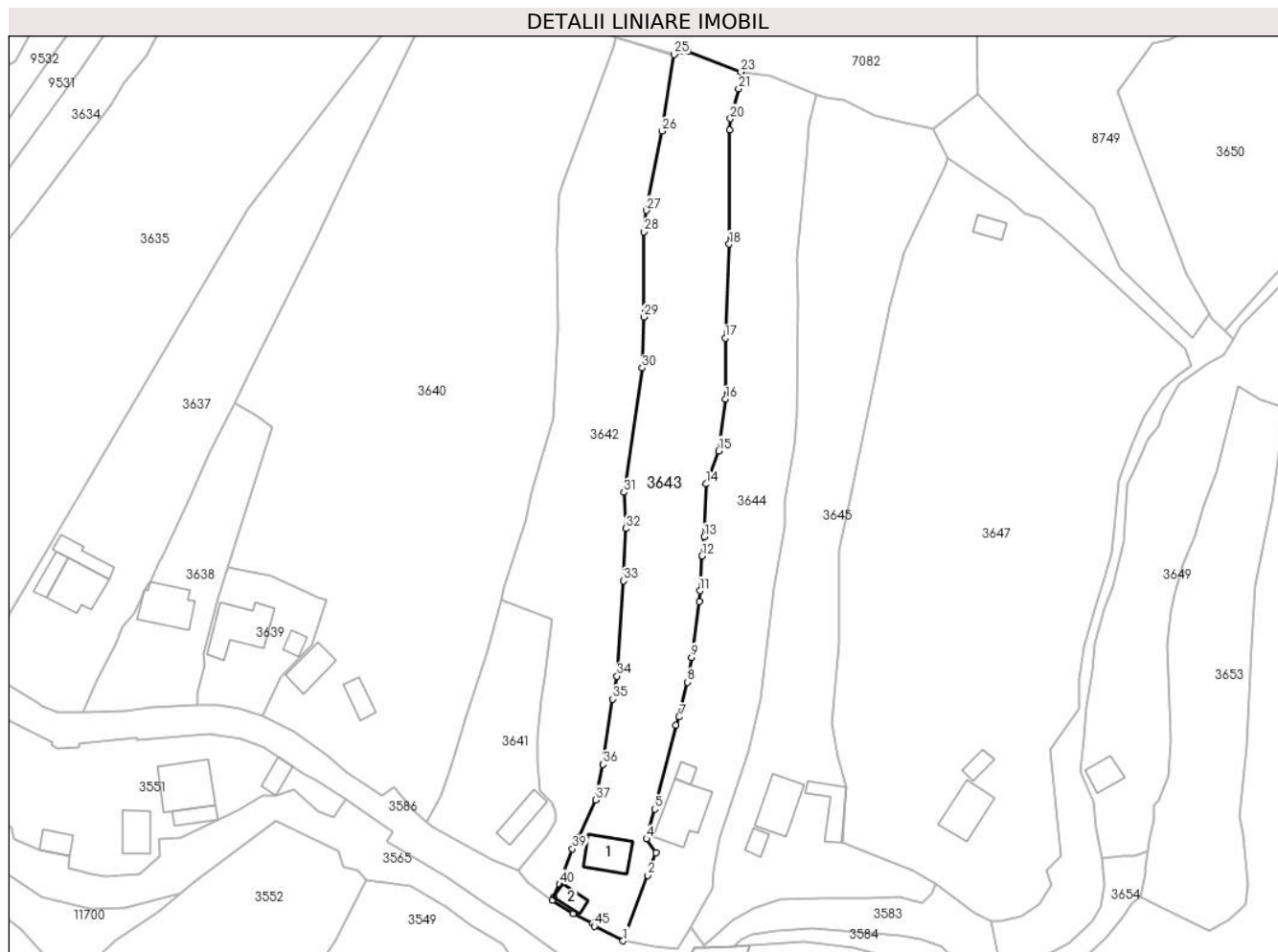
Inscrieri privind dezmembramintele dreptului de proprietate, drepturi reale de garanție și sarcini		Referințe
15118 / 13/08/2020		
Act Notarial nr. Contract de vânzare aut nr. 3222, din 12/08/2020 emis de NP Teodorescu Mihaela (act administrativ nr Proces verbal de identificare a imobilului nr. 7467 din 24.06.2020, emis de COMUNA PIPIRIG; act administrativ nr Certificat pentru atestarea că petentul este cunoscut ca proprietar nr. 7466 din 24.06.2020, emis de COMUNA PIPIRIG);		
C1	Intabulare, drept de UZUFRACT VIAGER, dobandit prin Conventie, cota actuala 1/1, cota initiala 1/1 1) AGAPIE IOANA	A1, A1.1

Anexa Nr. 1 La Partea I

Teren

Nr cadastral	Suprafața (mp)*	Observații / Referințe
53608	3.773	

* Suprafața este determinată în planul de proiecție Stereo 70.



Date referitoare la teren

Crt	Categorie folosință	Intravilan	Suprafața (mp)	Tarla	Parcelă	Nr. topo	Observații / Referințe
1	curti constructii	DA	421	-	-	-	
2	faneata	DA	3.352	-	-	-	

Date referitoare la construcții

Crt	Număr	Destinație construcție	Supraf. (mp)	Situație juridică	Observații / Referințe
A1.1	53608-C1	construcții de locuințe	83	Cu acte	Nr. niveluri:1; S. construita la sol:83 mp; S. construita desfasurata:83 mp; Locuinta, parter
A1.2		construcții anexa	27	Cu acte	Nr. niveluri:1; S. construita la sol:27 mp;

Lungime Segmente

1) Valorile lungimilor segmentelor sunt obținute din proiecție în plan.

Punct început	X / Y	Punct sfârșit	X / Y	Lungime segment	Punct început	X / Y	Punct sfârșit	X / Y	Lungime segment	Punct început	X / Y	Punct sfârșit	X / Y	Lungime segment
1	575.448,66 635.504,376	2	575.454,575 635.519,984	16.691	2	575.454,575 635.519,984	3	575.456,488 635.525,33	5.678	3	575.456,488 635.525,33	4	575.454,225 635.528,679	4.042
4	575.454,225 635.528,679	5	575.456,219 635.535,727	7.325	5	575.456,219 635.535,727	6	575.461,237 635.555,65	20.545	6	575.461,237 635.555,65	7	575.462,025 635.557,653	2.152
7	575.462,025 635.557,653	8	575.463,93 635.565,948	8.511	8	575.463,93 635.565,948	9	575.465,007 635.571,855	6.004	9	575.465,007 635.571,855	10	575.466,835 635.585,18	13.45

Punct început	X / Y	Punct sfârșit	X / Y	Lungime segment	Punct început	X / Y	Punct sfârșit	X / Y	Lungime segment	Punct început	X / Y	Punct sfârșit	X / Y	Lungime segment
10	575.466,835 635.585,18	11	575.466,976 635.587,722	2.546	11	575.466,976 635.587,722	12	575.467,432 635.595,998	8.289	12	575.467,432 635.595,998	13	575.468,0 635.600,541	4.578
13	575.468,0 635.600,541	14	575.468,486 635.613,112	12.58	14	575.468,486 635.613,112	15	575.471,458 635.620,991	8.421	15	575.471,458 635.620,991	16	575.473,071 635.633,302	12.416
16	575.473,071 635.633,302	17	575.473,025 635.647,826	14.524	17	575.473,025 635.647,826	18	575.473,938 635.670,161	22.354	18	575.473,938 635.670,161	19	575.474,044 635.697,408	27.247
19	575.474,044 635.697,408	20	575.474,248 635.700,059	2.659	20	575.474,248 635.700,059	21	575.476,187 635.707,145	7.347	21	575.476,187 635.707,145	22	575.476,832 635.711,184	4.09
22	575.476,832 635.711,184	23	575.476,723 635.711,201	0.11	23	575.476,723 635.711,201	24	575.464,145 635.716,097	13.497	24	575.464,145 635.716,097	25	575.460,84 635.715,326	3.394
25	575.460,84 635.715,326	26	575.457,9 635.697,106	18.456	26	575.457,9 635.697,106	27	575.454,178 635.678,236	19.234	27	575.454,178 635.678,236	28	575.453,6 635.673,123	5.146
28	575.453,6 635.673,123	29	575.453,6 635.652,841	20.282	29	575.453,6 635.652,841	30	575.453,245 635.640,709	12.137	30	575.453,245 635.640,709	31	575.448,862 635.611,147	29.885
31	575.448,862 635.611,147	32	575.449,277 635.602,499	8.658	32	575.449,277 635.602,499	33	575.448,758 635.590,089	12.421	33	575.448,758 635.590,089	34	575.447,22 635.567,39	22.751
34	575.447,22 635.567,39	35	575.446,18 635.561,932	5.556	35	575.446,18 635.561,932	36	575.443,943 635.546,339	15.753	36	575.443,943 635.546,339	37	575.442,207 635.537,932	8.584
37	575.442,207 635.537,932	38	575.438,125 635.528,968	9.85	38	575.438,125 635.528,968	39	575.436,583 635.526,282	3.097	39	575.436,583 635.526,282	40	575.433,55 635.517,879	8.934
40	575.433,55 635.517,879	41	575.432,161 635.514,792	3.385	41	575.432,161 635.514,792	42	575.431,754 635.513,96	0.926	42	575.431,754 635.513,96	43	575.436,791 635.510,816	5.938
43	575.436,791 635.510,816	44	575.441,396 635.508,507	5.151	44	575.441,396 635.508,507	45	575.441,825 635.507,868	0.77	45	575.441,825 635.507,868	1	575.448,66 635.504,376	7.675

** Lungimile segmentelor sunt determinate în planul de proiecție Stereo 70 și sunt rotunjite la 1 milimetru.

*** Distanța dintre puncte este formată din segmente cumulate ce sunt mai mici decât valoarea 1 milimetru.

**DATE DESPRE IMOBILUL NR. 3644**

Oficiul de Cadastru și Publicitate Imobiliară NEAMT
Biroul de Cadastru și Publicitate Imobiliară Targu-Neamt

A. Partea I. Descrierea imobilului

TEREN Intravilan

Adresa: Loc. Pluton, Str Agăpieni, Jud. Neamt

Nr. Crt	Nr cadastral Nr. topografic	Suprafața* (mp)	Observații / Referințe
A1	50555	Din acte: 3.600 Masurata: 3.609	Sector cadastral:184 Teren imprejmuit;

Construcții

Crt	Nr cadastral Nr. topografic	Adresa	Observații / Referințe
A1.1		Loc. Pluton, Str Agăpieni, Jud. Neamt	Nr. niveluri:2; S. construita la sol:132 mp;
A1.2		Loc. Pluton, Str Agăpieni, Jud. Neamt	Nr. niveluri:1; S. construita la sol:16 mp;

B. Partea II. Proprietari și acte

Inscrieri privitoare la dreptul de proprietate și alte drepturi reale		Referințe
14794 / 07/09/2012		
Hotarare Judecatoreasca nr. 210, din 08/02/2005 emis de JUDECATORIA TG. NEAMT (hotarare judecatoreasca nr. 211/08-02-2005 emis de JUDECATORIA TG. NEAMT);		
B1	Intabulare, drept de PROPRIETATE, dobandit prin Hotarare Judecatoreasca, cota actuala 1/1, cota initiala 1/1 1) ANTON GHEORGHE 2) ANTON ANA , soti	A1
20463 / 14/08/2014		
Act Administrativ nr. 825, din 14/08/2014 emis de OCPI Neamt - Serviciul cadastru;		
B2	Se actualizeaza inscrierea in cartea funciara conform documentatiei cadastrale, in sensul repositionarii imobilului, deoarece s-a constatat o neconcordanța virtuala, între imobilul descris sub A1 și imobilul a carei documentatie cadastrala a fost depusa spre avizare și inregistrata sub nr. 19920/2014, cu termen de solutionare 19.08.2014, cu privire la datele referitoare la amplasamentul imobilului, care sunt eronate, coordonatele corecte fiind prezentate in dosarul de repositionare intocmit de PFA Baltatescu Adrian, in urma masuratorilor efectuate la teren.	A1
11846 / 07/07/2020		
Act Administrativ nr. Notificare repositionare nr. 432, din 09/03/2020 emis de OCPI Neamt;		
B3	Se notează repositionarea imobilului cu NCP 50555	A1
/		
Act Administrativ nr. 17408, din 01/11/2023 emis de PRIMARIA COMUNEI PIPIRIG;		
B4	Intabulare, drept de PROPRIETATE, dobandit prin Lege, cota actuala 1/1, cota initiala 1/1 1) ANTON GHEORGHE 2) ANTON ANA , soti	A1.1, A1.2

C. Partea III. SARCINI .

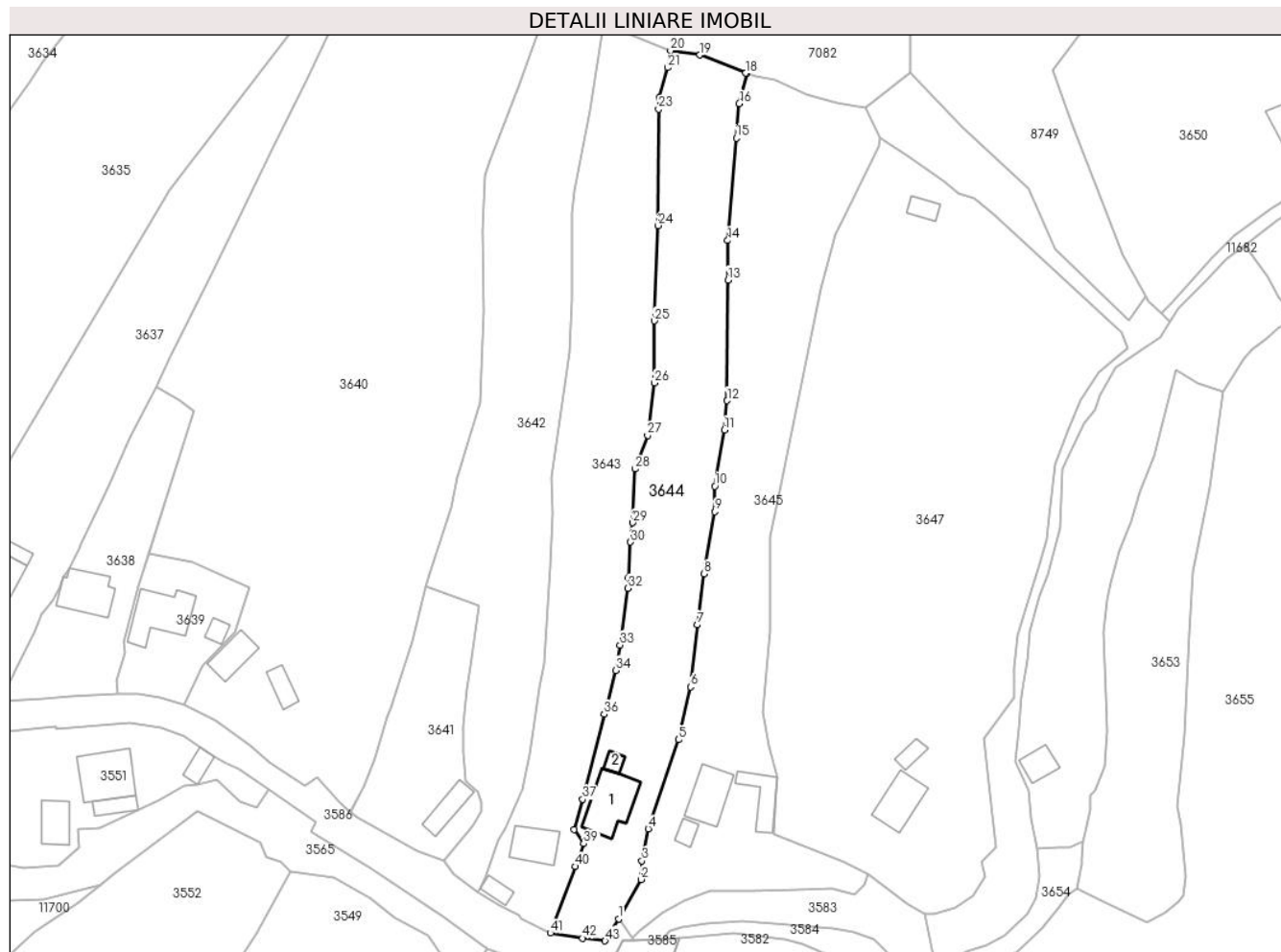
Inscrieri privind dezmembramintele dreptului de proprietate, drepturi reale de garanție și sarcini	Referințe
NU SUNT	

Anexa Nr. 1 La Partea I

Teren

Nr cadastral	Suprafața (mp)*	Observații / Referințe
50555	Din acte: 3.600 Masurata: 3.609	

* Suprafața este determinată în planul de proiecție Stereo 70.



Date referitoare la teren

Crt	Categorie folosință	Intravilan	Suprafața (mp)	Tarla	Parcelă	Nr. topo	Observații / Referințe
1	curți constructii	DA	293	-	-	-	
2	faneata	DA	3.316	-	-	-	

Date referitoare la construcții

Crt	Număr	Destinație construcție	Supraf. (mp)	Situație juridică	Observații / Referințe
A1.1		construcții de locuințe	132	Cu acte	Nr. niveluri:2; S. construita la sol:132 mp;
A1.2		construcții anexa	16	Cu acte	Nr. niveluri:1; S. construita la sol:16 mp;

Lungime Segmente

1) Valorile lungimilor segmentelor sunt obținute din proiecție în plan.

Punct început	X / Y	Punct sfârșit	X / Y	Lungime segment	Punct început	X / Y	Punct sfârșit	X / Y	Lungime segment	Punct început	X / Y	Punct sfârșit	X / Y	Lungime segment
1	575.464,693 635.507,735	2	575.469,921 635.516,944	10.59	2	575.469,921 635.516,944	3	575.470,131 635.521,269	4.33	3	575.470,131 635.521,269	4	575.471,574 635.528,799	7.667
4	575.471,574 635.528,799	5	575.478,679 635.549,676	22.053	5	575.478,679 635.549,676	6	575.481,536 635.562,051	12.701	6	575.481,536 635.562,051	7	575.483,141 635.576,583	14.62

Punct început	X / Y	Punct sfârșit	X / Y	Lungime segment	Punct început	X / Y	Punct sfârșit	X / Y	Lungime segment	Punct început	X / Y	Punct sfârșit	X / Y	Lungime segment
7	575.483,141 635.576,583	8	575.484,64 635.588,536	12.047	8	575.484,64 635.588,536	9	575.487,171 635.603,123	14.805	9	575.487,171 635.603,123	10	575.487,171 635.609,079	5.956
10	575.487,171 635.609,079	11	575.489,461 635.622,249	13.368	11	575.489,461 635.622,249	12	575.490,08 635.629,142	6.921	12	575.490,08 635.629,142	13	575.490,253 635.657,399	28.258
13	575.490,253 635.657,399	14	575.490,204 635.666,648	9.249	14	575.490,204 635.666,648	15	575.492,252 635.690,653	24.092	15	575.492,252 635.690,653	16	575.492,914 635.698,752	8.126
16	575.492,914 635.698,752	17	575.494,759 635.705,754	7.241	17	575.494,759 635.705,754	18	575.494,471 635.705,857	0.306	18	575.494,471 635.705,857	19	575.483,708 635.710,122	11.577
19	575.483,708 635.710,122	20	575.476,832 635.711,184	6.958	20	575.476,832 635.711,184	21	575.476,187 635.707,145	4.09	21	575.476,187 635.707,145	22	575.474,248 635.700,059	7.347
22	575.474,248 635.700,059	23	575.474,044 635.697,408	2.659	23	575.474,044 635.697,408	24	575.473,938 635.670,161	27.247	24	575.473,938 635.670,161	25	575.473,025 635.647,826	22.354
25	575.473,025 635.647,826	26	575.473,071 635.633,302	14.524	26	575.473,071 635.633,302	27	575.471,458 635.620,991	12.416	27	575.471,458 635.620,991	28	575.468,486 635.613,112	8.421
28	575.468,486 635.613,112	29	575.468,0 635.600,541	12.58	29	575.468,0 635.600,541	30	575.467,432 635.595,998	4.578	30	575.467,432 635.595,998	31	575.466,976 635.587,722	8.289
31	575.466,976 635.587,722	32	575.466,835 635.585,18	2.546	32	575.466,835 635.585,18	33	575.465,007 635.571,855	13.45	33	575.465,007 635.571,855	34	575.463,93 635.565,948	6.004
34	575.463,93 635.565,948	35	575.462,025 635.557,653	8.511	35	575.462,025 635.557,653	36	575.461,237 635.555,65	2.152	36	575.461,237 635.555,65	37	575.456,219 635.535,727	20.545
37	575.456,219 635.535,727	38	575.454,225 635.528,679	7.325	38	575.454,225 635.528,679	39	575.456,488 635.525,33	4.042	39	575.456,488 635.525,33	40	575.454,575 635.519,984	5.678
40	575.454,575 635.519,984	41	575.448,66 635.504,376	16.691	41	575.448,66 635.504,376	42	575.456,205 635.503,18	7.639	42	575.456,205 635.503,18	43	575.461,481 635.502,563	5.312
43	575.461,481 635.502,563	1	575.464,693 635.507,735	6.088										

** Lungimile segmentelor sunt determinate în planul de proiecție Stereo 70 și sunt rotunjite la 1 milimetru.

*** Distanța dintre puncte este formată din segmente cumulate ce sunt mai mici decât valoarea 1 milimetru.

**DATE DESPRE IMOBILUL NR. 3645**

Oficiul de Cadastru și Publicitate Imobiliară NEAMT
Biroul de Cadastru și Publicitate Imobiliară Targu-Neamt

A. Partea I. Descrierea imobilului

TEREN Intravilan

Adresa: Loc. Pluton, Str Agăpieni, Jud. Neamt

Nr. Crt	Nr cadastral Nr. topografic	Suprafața* (mp)	Observații / Referințe
A1		4.379	Sector cadastral:184 Teren imprejmuit;

Construcții

Crt	Nr cadastral Nr. topografic	Adresa	Observații / Referințe
A1.1		Loc. Pluton, Str Agăpieni, Jud. Neamt	Nr. niveluri:1; S. construita la sol:103 mp;
A1.2		Loc. Pluton, Str Agăpieni, Jud. Neamt	Nr. niveluri:1; S. construita la sol:67 mp;
A1.3		Loc. Pluton, Str Agăpieni, Jud. Neamt	Nr. niveluri:1; S. construita la sol:23 mp;

B. Partea II. Proprietari și acte

Inscrieri privitoare la dreptul de proprietate și alte drepturi reale		Referințe
/		
Act Administrativ nr. 10332, din 15/06/2023 emis de PRIMARIA COMUNEI PIPIRIG;		
B1	Inscrierea posesiei, drept de PROPRIETATE, dobandit prin Lege, cota actuala 1/1, cota initiala 1/1 1) MIJA PETRU	A1
Act Administrativ nr. 17408, din 01/11/2023 emis de PRIMARIA COMUNEI PIPIRIG;		
B2	Intabulare, drept de PROPRIETATE, dobandit prin Lege, cota actuala 1/1, cota initiala 1/1 1) MIJA PETRU	A1.1, A1.2, A1.3

C. Partea III. SARCINI .

Inscrieri privind dezmembramintele dreptului de proprietate, drepturi reale de garanție și sarcini	Referințe
NU SUNT	

Anexa Nr. 1 La Partea I

Teren

Nr cadastral	Suprafața (mp)*	Observații / Referințe
	4.379	

* Suprafața este determinată în planul de proiecție Stereo 70.



Date referitoare la teren

Crt	Categorie folosință	Intravilan	Suprafața (mp)	Tarla	Parcelă	Nr. topo	Observații / Referințe
1	curți constructii	DA	468	-	-	-	
2	faneata	DA	3.911	-	-	-	

Date referitoare la construcții

Crt	Număr	Destinație construcție	Supraf. (mp)	Situație juridică	Observații / Referințe
A1.1		construcții de locuințe	103	Cu acte	Nr. niveluri:1; S. construita la sol:103 mp;
A1.2		construcții anexa	67	Cu acte	Nr. niveluri:1; S. construita la sol:67 mp;
A1.3		construcții anexa	23	Cu acte	Nr. niveluri:1; S. construita la sol:23 mp;

Lungime Segmente

1) Valorile lungimilor segmentelor sunt obținute din proiecție în plan.

Punct început	X / Y	Punct sfârșit	X / Y	Lungime segment	Punct început	X / Y	Punct sfârșit	X / Y	Lungime segment	Punct început	X / Y	Punct sfârșit	X / Y	Lungime segment
1	575.523,202 635.518,123	2	575.517,55 635.521,118	6.396	2	575.517,55 635.521,118	3	575.500,905 635.527,637	17.876	3	575.500,905 635.527,637	4	575.501,601 635.537,863	10.25
4	575.501,601 635.537,863	5	575.501,934 635.540,897	3.052	5	575.501,934 635.540,897	6	575.499,835 635.548,121	7.523	6	575.499,835 635.548,121	7	575.498,535 635.556,291	8.273

Punct început	X / Y	Punct sfârșit	X / Y	Lungime segment	Punct început	X / Y	Punct sfârșit	X / Y	Lungime segment	Punct început	X / Y	Punct sfârșit	X / Y	Lungime segment
7	575.498,535 635.556,291	8	575.500,206 635.575,152	18.935	8	575.500,206 635.575,152	9	575.500,076 635.597,238	22.086	9	575.500,076 635.597,238	10	575.502,383 635.607,942	10.95
10	575.502,383 635.607,942	11	575.506,012 635.626,122	18.539	11	575.506,012 635.626,122	12	575.512,098 635.655,244	29.751	12	575.512,098 635.655,244	13	575.515,579 635.668,175	13.391
13	575.515,579 635.668,175	14	575.518,144 635.673,62	6.019	14	575.518,144 635.673,62	15	575.525,507 635.688,827	16.896	15	575.525,507 635.688,827	16	575.525,937 635.690,829	2.048
16	575.525,937 635.690,829	17	575.522,555 635.697,712	7.669	17	575.522,555 635.697,712	18	575.520,536 635.698,096	2.055	18	575.520,536 635.698,096	19	575.515,859 635.698,984	4.761
19	575.515,859 635.698,984	20	575.508,598 635.700,822	7.49	20	575.508,598 635.700,822	21	575.501,344 635.704,405	8.091	21	575.501,344 635.704,405	22	575.496,839 635.705,013	4.546
22	575.496,839 635.705,013	23	575.494,759 635.705,754	2.208	23	575.494,759 635.705,754	24	575.492,914 635.698,752	7.241	24	575.492,914 635.698,752	25	575.492,252 635.690,653	8.126
25	575.492,252 635.690,653	26	575.490,204 635.666,648	24.092	26	575.490,204 635.666,648	27	575.490,253 635.657,399	9.249	27	575.490,253 635.657,399	28	575.490,08 635.629,142	28.258
28	575.490,08 635.629,142	29	575.489,461 635.622,249	6.921	29	575.489,461 635.622,249	30	575.487,171 635.609,079	13.368	30	575.487,171 635.609,079	31	575.487,171 635.603,123	5.956
31	575.487,171 635.603,123	32	575.484,64 635.588,536	14.805	32	575.484,64 635.588,536	33	575.483,141 635.576,583	12.047	33	575.483,141 635.576,583	34	575.481,536 635.562,051	14.62
34	575.481,536 635.562,051	35	575.478,679 635.549,676	12.701	35	575.478,679 635.549,676	36	575.471,574 635.528,799	22.053	36	575.471,574 635.528,799	37	575.470,131 635.521,269	7.667
37	575.470,131 635.521,269	38	575.469,921 635.516,944	4.33	38	575.469,921 635.516,944	39	575.464,693 635.507,735	10.59	39	575.464,693 635.507,735	40	575.468,019 635.503,23	5.6
40	575.468,019 635.503,23	41	575.469,673 635.504,852	2.317	41	575.469,673 635.504,852	42	575.474,973 635.509,238	6.879	42	575.474,973 635.509,238	43	575.480,013 635.512,126	5.809
43	575.480,013 635.512,126	44	575.485,995 635.514,184	6.326	44	575.485,995 635.514,184	45	575.495,816 635.514,391	9.823	45	575.495,816 635.514,391	46	575.506,683 635.514,62	10.869
46	575.506,683 635.514,62	47	575.514,595 635.514,787	7.914	47	575.514,595 635.514,787	48	575.519,878 635.513,444	5.451	48	575.519,878 635.513,444	49	575.522,359 635.515,568	3.266
49	575.522,359 635.515,568	1	575.523,202 635.518,123	2.69										

** Lungimile segmentelor sunt determinate în planul de proiecție Stereo 70 și sunt rotunjite la 1 milimetru.

*** Distanța dintre puncte este formată din segmente cumulate ce sunt mai mici decât valoarea 1 milimetru.

**DATE DESPRE IMOBILUL NR. 3647**

Oficiul de Cadastru și Publicitate Imobiliară NEAMT
Biroul de Cadastru și Publicitate Imobiliară Targu-Neamt

A. Partea I. Descrierea imobilului

TEREN Intravilan

Adresa: Loc. Pluton, Str Agăpieni, Jud. Neamt

Nr. Crt	Nr cadastral Nr. topografic	Suprafața* (mp)	Observații / Referințe
A1		9.438	Sector cadastral:184 Teren imprejmuit;

Construcții

Crt	Nr cadastral Nr. topografic	Adresa	Observații / Referințe
A1.1		Loc. Pluton, Str Agăpieni, Jud. Neamt	Nr. niveluri:1; S. construita la sol:98 mp;
A1.2		Loc. Pluton, Str Agăpieni, Jud. Neamt	Nr. niveluri:1; S. construita la sol:26 mp;
A1.3		Loc. Pluton, Str Agăpieni, Jud. Neamt	Nr. niveluri:1; S. construita la sol:30 mp;

B. Partea II. Proprietari și acte

Inscrieri privitoare la dreptul de proprietate și alte drepturi reale		Referințe
/		
Act Administrativ nr. 9142, din 22/05/2023 emis de PRIMARIA COMUNEI PIPIRIG;		
B1	Inscrierea posesiei, drept de PROPRIETATE, dobandit prin Lege, cota actuala 1/1, cota initiala 1/1 1) GRIGORAȘ DUMITRU	A1
Act Administrativ nr. 17408, din 01/11/2023 emis de PRIMARIA COMUNEI PIPIRIG;		
B2	Intabulare, drept de PROPRIETATE, dobandit prin Lege, cota actuala 1/1, cota initiala 1/1 1) GRIGORAȘ DUMITRU	A1.1, A1.2, A1.3

C. Partea III. SARCINI .

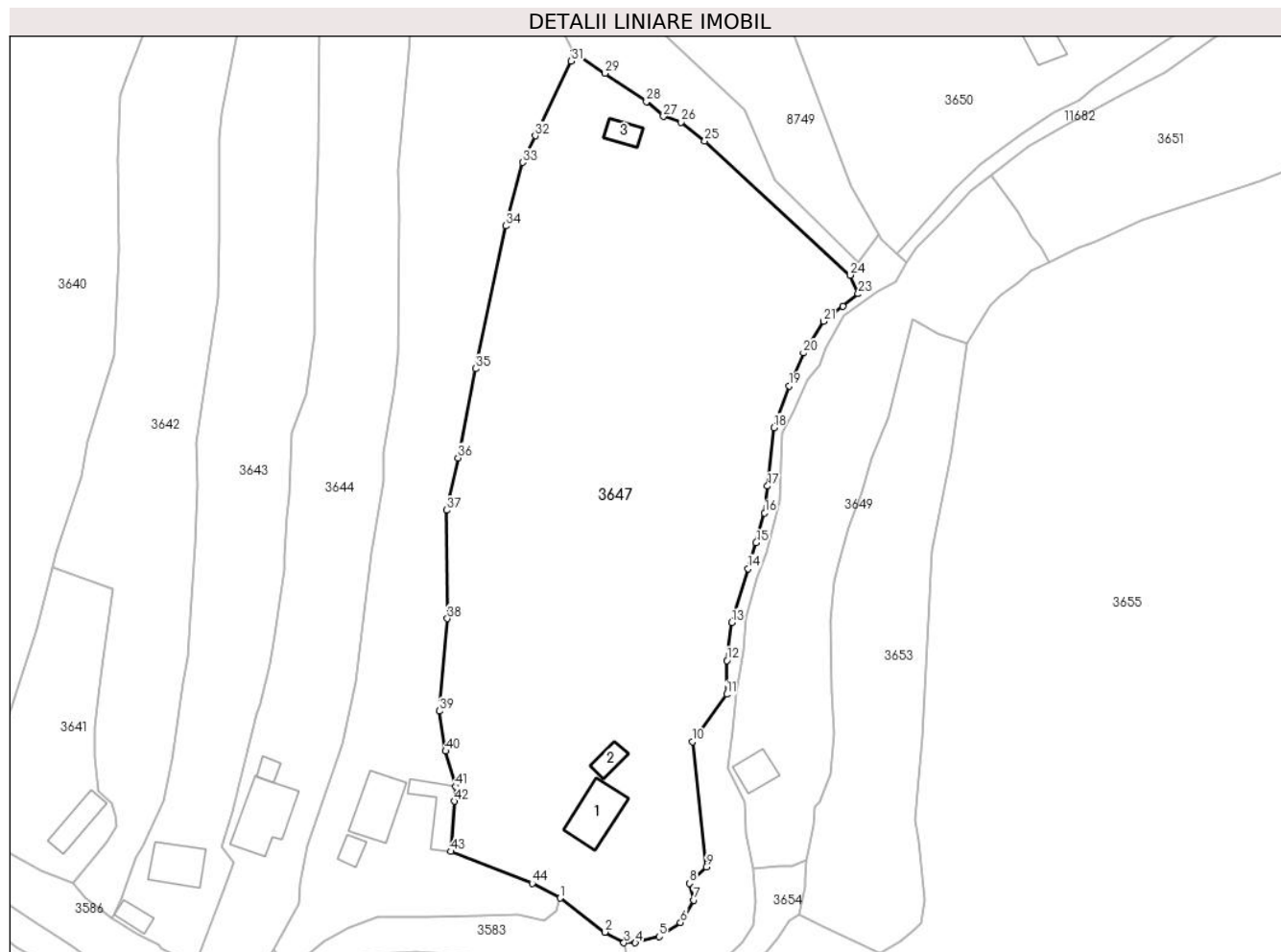
Inscrieri privind dezmembramintele dreptului de proprietate, drepturi reale de garanție și sarcini	Referințe
NU SUNT	

Anexa Nr. 1 La Partea I

Teren

Nr cadastral	Suprafața (mp)*	Observații / Referințe
	9.438	

* Suprafața este determinată în planul de proiecție Stereo 70.



Date referitoare la teren

Crt	Categorie folosință	Intravilan	Suprafața (mp)	Tarla	Parcelă	Nr. topo	Observații / Referințe
1	curți construcții	DA	188	-	-	-	
2	pasune	DA	3.359	-	-	-	Pășune împădurită
3	faneata	DA	5.891	-	-	-	

Date referitoare la construcții

Crt	Număr	Destinație construcție	Supraf. (mp)	Situație juridică	Observații / Referințe
A1.1		construcții de locuințe	98	Cu acte	Nr. niveluri:1; S. construita la sol:98 mp;
A1.2		construcții anexa	26	Cu acte	Nr. niveluri:1; S. construita la sol:26 mp;
A1.3		construcții anexa	30	Cu acte	Nr. niveluri:1; S. construita la sol:30 mp;

Lungime Segmente

1) Valorile lungimilor segmentelor sunt obținute din proiecție în plan.

Punct început	X / Y	Punct sfârșit	X / Y	Lungime segment	Punct început	X / Y	Punct sfârșit	X / Y	Lungime segment	Punct început	X / Y	Punct sfârșit	X / Y	Lungime segment
1	575.523,202 635.518,123	2	575.532,349 635.511,185	11.48 1	2	575.532,349 635.511,185	3	575.536,255 635.509,022	4.465	3	575.536,255 635.509,022	4	575.538,588 635.509,022	2.333

Punct început	X / Y	Punct sfârșit	X / Y	Lungime segment	Punct început	X / Y	Punct sfârșit	X / Y	Lungime segment	Punct început	X / Y	Punct sfârșit	X / Y	Lungime segment
4	575.538,588 635.509,022	5	575.543,418 635.510,296	4.995	5	575.543,418 635.510,296	6	575.547,816 635.513,144	5.24	6	575.547,816 635.513,144	7	575.550,54 635.517,698	5.307
7	575.550,54 635.517,698	8	575.549,66 635.521,148	3.56	8	575.549,66 635.521,148	9	575.553,059 635.524,503	4.776	9	575.553,059 635.524,503	10	575.550,254 635.550,0	25.651
10	575.550,254 635.550,0	11	575.557,237 635.559,708	11.959	11	575.557,237 635.559,708	12	575.557,285 635.566,592	6.884	12	575.557,285 635.566,592	13	575.558,299 635.574,373	7.847
13	575.558,299 635.574,373	14	575.561,604 635.585,307	11.423	14	575.561,604 635.585,307	15	575.563,25 635.590,603	5.546	15	575.563,25 635.590,603	16	575.564,987 635.596,684	6.324
16	575.564,987 635.596,684	17	575.565,579 635.602,177	5.525	17	575.565,579 635.602,177	18	575.566,864 635.614,101	11.993	18	575.566,864 635.614,101	19	575.570,036 635.622,587	9.059
19	575.570,036 635.622,587	20	575.572,926 635.629,328	7.334	20	575.572,926 635.629,328	21	575.577,061 635.635,762	7.648	21	575.577,061 635.635,762	22	575.580,941 635.638,868	4.97
22	575.580,941 635.638,868	23	575.584,094 635.641,392	4.039	23	575.584,094 635.641,392	24	575.582,481 635.645,202	4.137	24	575.582,481 635.645,202	25	575.552,782 635.672,573	40.388
25	575.552,782 635.672,573	26	575.547,963 635.676,403	6.156	26	575.547,963 635.676,403	27	575.544,33 635.677,565	3.814	27	575.544,33 635.677,565	28	575.540,88 635.680,568	4.574
28	575.540,88 635.680,568	29	575.532,397 635.686,388	10.288	29	575.532,397 635.686,388	30	575.525,937 635.690,829	7.839	30	575.525,937 635.690,829	31	575.525,507 635.688,827	2.048
31	575.525,507 635.688,827	32	575.518,144 635.673,62	16.896	32	575.518,144 635.673,62	33	575.515,579 635.668,175	6.019	33	575.515,579 635.668,175	34	575.512,098 635.655,244	13.391
34	575.512,098 635.655,244	35	575.506,012 635.626,122	29.751	35	575.506,012 635.626,122	36	575.502,383 635.607,942	18.539	36	575.502,383 635.607,942	37	575.500,076 635.597,238	10.95
37	575.500,076 635.597,238	38	575.500,206 635.575,152	22.086	38	575.500,206 635.575,152	39	575.498,535 635.556,291	18.935	39	575.498,535 635.556,291	40	575.499,835 635.548,121	8.273
40	575.499,835 635.548,121	41	575.501,934 635.540,897	7.523	41	575.501,934 635.540,897	42	575.501,601 635.537,863	3.052	42	575.501,601 635.537,863	43	575.500,905 635.527,637	10.25
43	575.500,905 635.527,637	44	575.517,55 635.521,118	17.876	44	575.517,55 635.521,118	1	575.523,202 635.518,123	6.396					

** Lungimile segmentelor sunt determinate în planul de proiecție Stereo 70 și sunt rotunjite la 1 milimetru.

*** Distanța dintre puncte este formată din segmente cumulate ce sunt mai mici decât valoarea 1 milimetru.

**DATE DESPRE IMOBILUL NR. 8744**

Oficiul de Cadastru și Publicitate Imobiliară NEAMT
 Biroul de Cadastru și Publicitate Imobiliară Targu-Neamt

A. Partea I. Descrierea imobilului

TEREN Extravilan

Adresa: Jud. Neamt

Nr. Crt	Nr cadastral Nr. topografic	Suprafața* (mp)	Observații / Referințe
A1		Din acte: 3.760.620.000 Masurata: 53.812	Sector cadastral:184 Teren neimprejmuit; DIFERENTA DE SUPRAFATA INSCRISA IN INVENTARUL BUNURILOR DIN DOMENIUL PUBLIC AL STATULUI SE REGASESTE IN ALTE SECTOARE CADASTRALE

B. Partea II. Proprietari și acte

Inscrieri privitoare la dreptul de proprietate și alte drepturi reale		Referințe
8744 / 25/09/2023		
Act Administrativ nr. 1705, din 21/12/2006 emis de GUVERNUL ROMANIEI;		
B1	Intabulare, drept de PROPRIETATE, dobandit prin Lege, cota actuala 1/1, cota initiala 1/1 1) STATUL ROMAN , CIF:9999999999999, -domeniul public	A1
Act Administrativ nr. 982, din 29/12/1998 emis de GUVERNUL ROMANIEI (ORDINUL 182/26.02.2018 AVIZ CTAS 895/13.12.2017 EXTRAS DIN AMENAJAMENTUL SILVIC AL UNITATILOR DE PRODUCTIE);		
B2	Intabulare, drept de ADMINISTRARE, dobandit prin Lege, cota actuala 1/1 1) RNP - ROMSILVA - PRIN DIRECTIA SILVICA NEAMT , CIF:1590120	A1

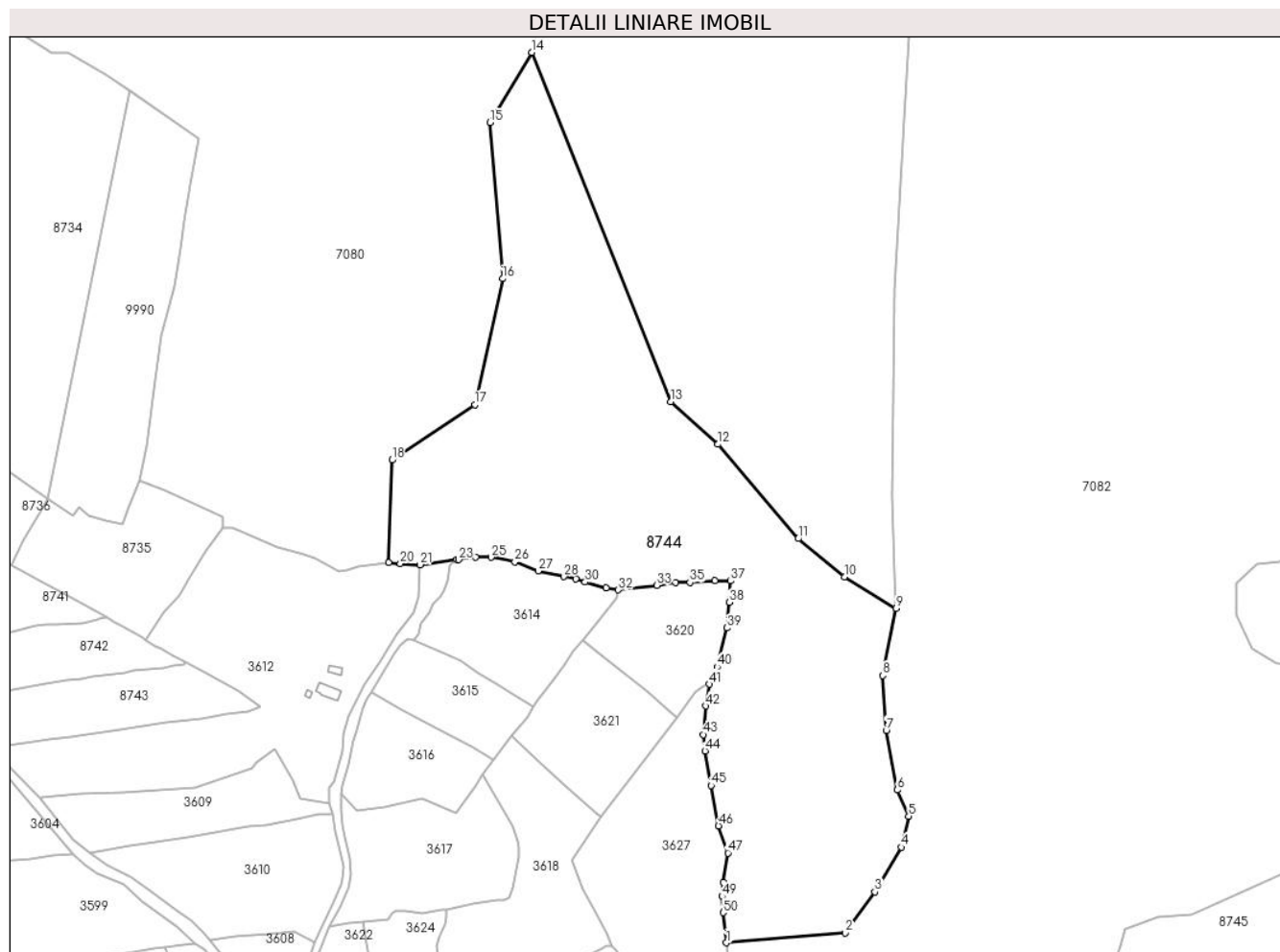
C. Partea III. SARCINI .

Inscrieri privind dezmembramintele dreptului de proprietate, drepturi reale de garanție și sarcini	Referințe
NU SUNT	

Anexa Nr. 1 La Partea I**Teren**

Nr cadastral	Suprafața (mp)*	Observații / Referințe
	Din acte: 3.760.620.000 Masurata: 53.812	DIFERENTA DE SUPRAFATA INSCRISA IN INVENTARUL BUNURILOR DIN DOMENIUL PUBLIC AL STATULUI SE REGASESTE IN ALTE SECTOARE CADASTRALE

* Suprafața este determinată în planul de proiecție Stereo 70.

**Date referitoare la teren**

Crt	Categorie folosință	Intravilan	Suprafața (mp)	Tarla	Parcelă	Nr. topo	Observații / Referințe
1	drum	NU	3.262	UP II Mihaieti	UA 118AA	-	UP II Mihaieti - Pipirig, U.A 118AA - Conform amenajamentului silvic al UP II Pipirig, în tabelul de descriere parcelara, parcela este identificata cu categoria de folosinta 'faneata'
1	faneata	NU	24.789	UP II Mihaieti	UA 118AA	-	UP II Mihaieti - Pipirig, U.A 118AA - Conform amenajamentului silvic al UP II Pipirig, în tabelul de descriere parcelara, parcela este identificata cu categoria de folosinta 'faneata'
1	faneata	NU	25.761	UP II Mihaieti	UA 118AA	-	UP II Mihaieti - Pipirig, U.A 118AA - Conform amenajamentului silvic al UP II Pipirig, în tabelul de descriere parcelara, parcela este identificata cu categoria de folosinta 'faneata'

Lungime Segmente

1) Valorile lungimilor segmentelor sunt obținute din proiecție în plan.

Punct început	X / Y	Punct sfârșit	X / Y	Lungime segment	Punct început	X / Y	Punct sfârșit	X / Y	Lungime segment	Punct început	X / Y	Punct sfârșit	X / Y	Lungime segment
1	575.336,778 635.859,607	2	575.406,264 635.865,296	69.718	2	575.406,264 635.865,296	3	575.423,735 635.889,304	29.692	3	575.423,735 635.889,304	4	575.439,021 635.915,494	30.325
4	575.439,021 635.915,494	5	575.443,389 635.933,681	18.704	5	575.443,389 635.933,681	6	575.436,837 635.948,959	16.624	6	575.436,837 635.948,959	7	575.430,286 635.983,879	35.529
7	575.430,286 635.983,879	8	575.428,102 636.015,889	32.084	8	575.428,102 636.015,889	9	575.436,098 636.055,257	40.172	9	575.436,098 636.055,257	10	575.405,836 636.073,62	35.398
10	575.405,836 636.073,62	11	575.378,852 636.095,942	35.02	11	575.378,852 636.095,942	12	575.331,909 636.151,137	72.458	12	575.331,909 636.151,137	13	575.304,295 636.175,974	37.14
13	575.304,295 636.175,974	14	575.223,013 636.380,276	219.877	14	575.223,013 636.380,276	15	575.198,702 636.339,172	47.755	15	575.198,702 636.339,172	16	575.205,958 636.247,912	91.548
16	575.205,958 636.247,912	17	575.189,761 636.174,237	75.434	17	575.189,761 636.174,237	18	575.141,242 636.141,935	58.288	18	575.141,242 636.141,935	19	575.139,302 636.081,821	60.145
19	575.139,302 636.081,821	20	575.146,139 636.081,406	6.85	20	575.146,139 636.081,406	21	575.157,653 636.080,707	11.535	21	575.157,653 636.080,707	22	575.179,029 636.083,652	21.578
22	575.179,029 636.083,652	23	575.180,217 636.083,575	1.19	23	575.180,217 636.083,575	24	575.190,18 636.084,984	10.062	24	575.190,18 636.084,984	25	575.199,18 636.085,003	9.0
25	575.199,18 636.085,003	26	575.213,084 636.082,447	14.137	26	575.213,084 636.082,447	27	575.226,758 636.077,06	14.697	27	575.226,758 636.077,06	28	575.241,76 636.073,759	15.361
28	575.241,76 636.073,759	29	575.248,925 636.072,582	7.261	29	575.248,925 636.072,582	30	575.254,197 636.070,57	5.643	30	575.254,197 636.070,57	31	575.266,44 636.067,24	12.688
31	575.266,44 636.067,24	32	575.273,582 636.065,912	7.264	32	575.273,582 636.065,912	33	575.296,12 636.068,644	22.703	33	575.296,12 636.068,644	34	575.306,981 636.070,137	10.963
34	575.306,981 636.070,137	35	575.315,523 636.070,337	8.544	35	575.315,523 636.070,337	36	575.330,191 636.071,492	14.713	36	575.330,191 636.071,492	37	575.339,384 636.071,198	9.198
37	575.339,384 636.071,198	38	575.338,362 636.058,628	12.611	38	575.338,362 636.058,628	39	575.337,144 636.043,66	15.017	39	575.337,144 636.043,66	40	575.331,281 636.020,905	23.498
40	575.331,281 636.020,905	41	575.326,973 636.010,793	10.991	41	575.326,973 636.010,793	42	575.324,817 635.998,087	12.888	42	575.324,817 635.998,087	43	575.323,223 635.981,371	16.792
43	575.323,223 635.981,371	44	575.324,355 635.971,826	9.612	44	575.324,355 635.971,826	45	575.327,846 635.951,641	20.485	45	575.327,846 635.951,641	46	575.332,179 635.928,021	24.014
46	575.332,179 635.928,021	47	575.337,678 635.912,136	16.81	47	575.337,678 635.912,136	48	575.335,065 635.894,991	17.343	48	575.335,065 635.894,991	49	575.334,292 635.886,734	8.293
49	575.334,292 635.886,734	50	575.334,933 635.877,19	9.566	50	575.334,933 635.877,19	1	575.336,778 635.859,607	17.68					

** Lungimile segmentelor sunt determinate în planul de proiecție Stereo 70 și sunt rotunjite la 1 milimetru.

*** Distanța dintre puncte este formată din segmente cumulate ce sunt mai mici decât valoarea 1 milimetru.

**DATE DESPRE IMOBILUL NR. 9531**

Oficiul de Cadastru și Publicitate Imobiliară NEAMT
Biroul de Cadastru și Publicitate Imobiliară Targu-Neamt

A. Partea I. Descrierea imobilului

TEREN Intravilan

Adresa: Loc. Pluton, Str Agăpieni, Jud. Neamt

Nr. Crt	Nr cadastral Nr. topografic	Suprafața* (mp)	Observații / Referințe
A1		1.200	Sector cadastral:184 Teren imprejmuit;

B. Partea II. Proprietari și acte

Inscrieri privitoare la dreptul de proprietate și alte drepturi reale		Referințe
/		
Hotarare Judecatoreasca nr. 2946, din 13/12/2002 emis de JUDECATOARIA TARGU NEAMT (Incheiere nr. 461/23.07.2008);		
B1	Intabulare, drept de PROPRIETATE, dobandit prin Hotarare Judecatoreasca, cota actuala 1/1, cota initiala 1/1 1) MIJA ANISIA 2) AIRINEI OANA-MIHAELA	A1

C. Partea III. SARCINI .

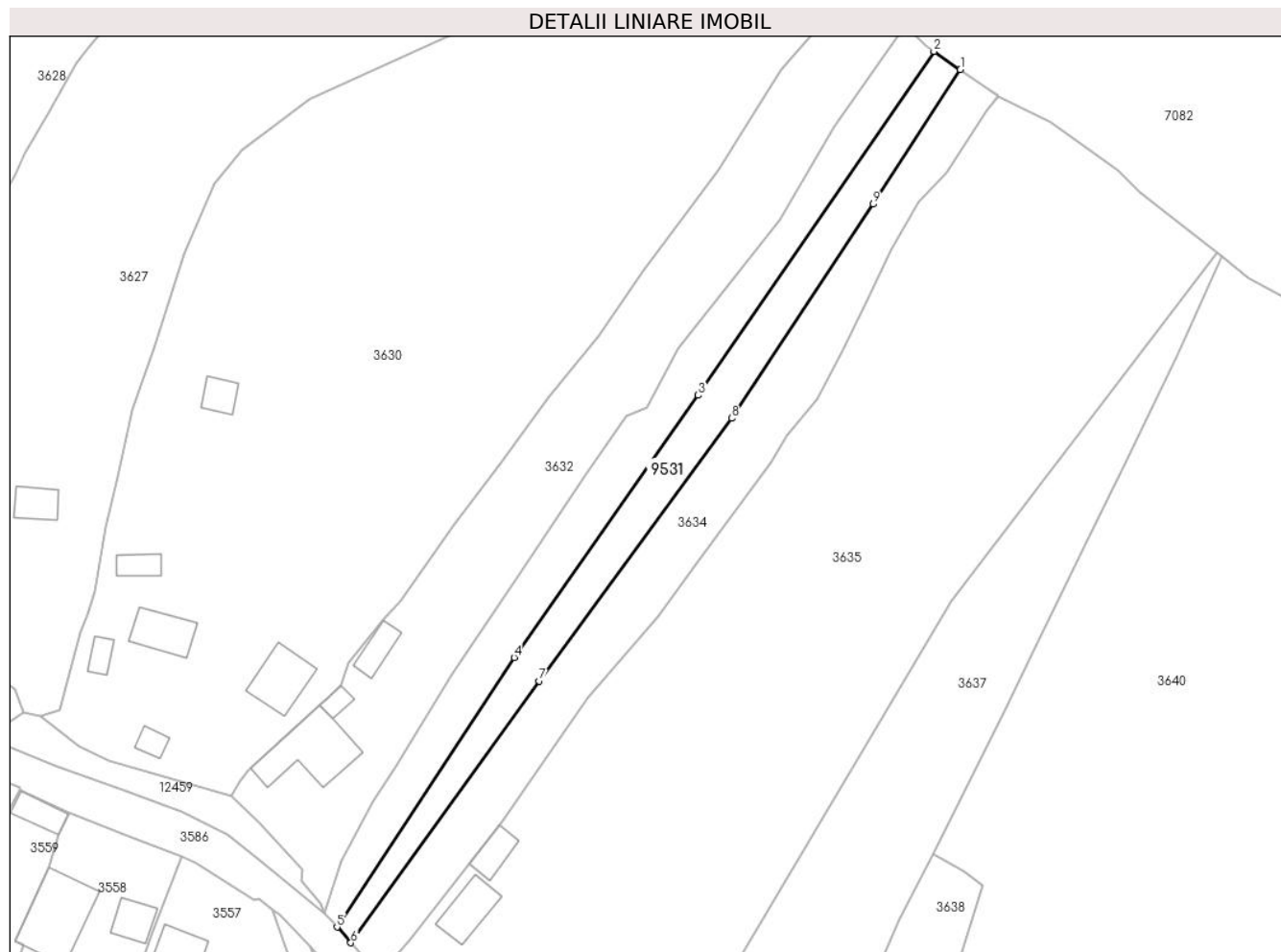
Inscrieri privind dezmembramintele dreptului de proprietate, drepturi reale de garanție și sarcini	Referințe
NU SUNT	

Anexa Nr. 1 La Partea I

Teren

Nr cadastral	Suprafața (mp)*	Observații / Referințe
	1.200	

* Suprafața este determinată în planul de proiecție Stereo 70.



Date referitoare la teren

Crt	Categorie folosință	Intra vilan	Suprafața (mp)	Tarla	Parcelă	Nr. topo	Observații / Referințe
1	faneata	DA	1.200	-	-	-	

Lungime Segmente

1) Valorile lungimilor segmentelor sunt obținute din proiecție în plan.

Punct început	X / Y	Punct sfârșit	X / Y	Lungime segment (** (m)
1	575.361,162 635.775,148	2	575.356,346 635.778,459	5.844
2	575.356,346 635.778,459	3	575.313,405 635.715,899	75.879
3	575.313,405 635.715,899	4	575.279,87 635.668,185	58.32
4	575.279,87 635.668,185	5	575.247,61 635.619,124	58.717
5	575.247,61 635.619,124	6	575.250,125 635.616,277	3.799

Punct început	X / Y	Punct sfârșit	X / Y	Lungime segment (** (m)
6	575.250,125 635.616,277	7	575.284,465 635.663,894	58.708
7	575.284,465 635.663,894	8	575.319,498 635.711,688	59.259
8	575.319,498 635.711,688	9	575.345,266 635.750,666	46.726
9	575.345,266 635.750,666	1	575.361,162 635.775,148	29.19

** Lungimile segmentelor sunt determinate în planul de proiecție Stereo 70 și sunt rotunjite la 1 milimetru.

*** Distanța dintre puncte este formată din segmente cumulate ce sunt mai mici decât valoarea 1 milimetru.

**DATE DESPRE IMOBILUL NR. 9532**

Oficiul de Cadastru și Publicitate Imobiliară NEAMT
Biroul de Cadastru și Publicitate Imobiliară Targu-Neamt

A. Partea I. Descrierea imobilului

TEREN Intravilan

Adresa: Loc. Pluton, Str Agăpieni, Jud. Neamt

Nr. Crt	Nr cadastral Nr. topografic	Suprafața* (mp)	Observații / Referințe
A1		1.380	Sector cadastral:184 Teren neimpregmuit;

B. Partea II. Proprietari și acte

Inscrieri privitoare la dreptul de proprietate și alte drepturi reale		Referințe
/		
Act Normativ nr. 7, din 13/03/1996 emis de GUVERNUL ROMÂNIEI;		
B1	Inscrierea provizorie, drept de PROPRIETATE, dobandit prin Lege, cota actuala 1/1, cota initiala 1/1	A1
1) COMUNA PIPIRIG, CIF:99999999999999, PROPRIETAR NEIDENTIFICAT		

C. Partea III. SARCINI .

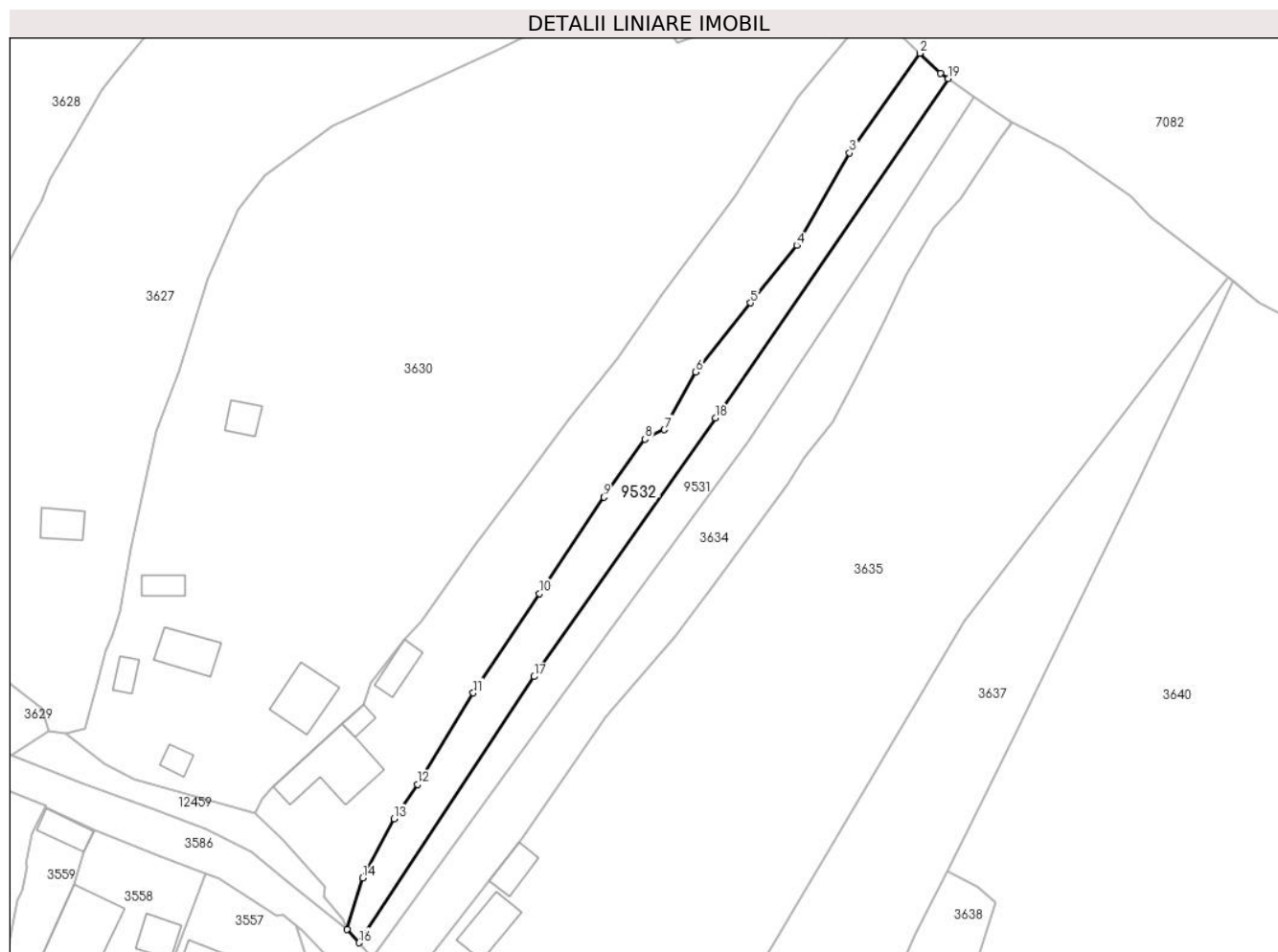
Inscrieri privind dezmembramintele dreptului de proprietate, drepturi reale de garanție și sarcini	Referințe
NU SUNT	

Anexa Nr. 1 La Partea I

Teren

Nr cadastral	Suprafața (mp)*	Observații / Referințe
	1.380	

* Suprafața este determinată în planul de proiecție Stereo 70.



Date referitoare la teren

Crt	Categorie folosință	Intra vilan	Suprafața (mp)	Tarla	Parcelă	Nr. topo	Observații / Referințe
1	faneata	DA	1.380	-	-	-	

Lungime Segmente

1) Valorile lungimilor segmentelor sunt obținute din proiecție în plan.

Punct început	X / Y	Punct sfârșit	X / Y	Lungime segment (** (m)
1	575.354,938 635.779,428	2	575.351,09 635.783,152	5.355
2	575.351,09 635.783,152	3	575.338,142 635.764,774	22.481
3	575.338,142 635.764,774	4	575.328,364 635.747,779	19.607
4	575.328,364 635.747,779	5	575.319,885 635.737,124	13.617
5	575.319,885 635.737,124	6	575.309,742 635.724,347	16.314

Punct început	X / Y	Punct sfârșit	X / Y	Lungime segment (** (m)
6	575.309,742 635.724,347	7	575.303,96 635.713,723	12.095
7	575.303,96 635.713,723	8	575.300,377 635.712,008	3.972
8	575.300,377 635.712,008	9	575.292,794 635.701,289	13.13
9	575.292,794 635.701,289	10	575.280,906 635.683,539	21.363
10	575.280,906 635.683,539	11	575.268,673 635.665,188	22.055
11	575.268,673 635.665,188	12	575.258,372 635.648,312	19.771
12	575.258,372 635.648,312	13	575.254,085 635.641,999	7.631
13	575.254,085 635.641,999	14	575.248,31 635.631,099	12.335
14	575.248,31 635.631,099	15	575.245,399 635.621,627	9.909
15	575.245,399 635.621,627	16	575.247,61 635.619,124	3.34
16	575.247,61 635.619,124	17	575.279,87 635.668,185	58.717
17	575.279,87 635.668,185	18	575.313,405 635.715,899	58.32
18	575.313,405 635.715,899	19	575.356,346 635.778,459	75.879
19	575.356,346 635.778,459	1	575.354,938 635.779,428	1.709

** Lungimile segmentelor sunt determinate în planul de proiecție Stereo 70 și sunt rotunjite la 1 milimetru.

*** Distanța dintre puncte este formată din segmente cumulate ce sunt mai mici decât valoarea 1 milimetru.

