

**DATE DESPRE IMOBILUL NR. 9155**

Oficiul de Cadastru și Publicitate Imobiliară NEAMT  
Biroul de Cadastru și Publicitate Imobiliară Targu-Neamt

**A. Partea I. Descrierea imobilului**

TEREN Extravilan

Adresa: Jud. Neamt

| Nr. Crt | Nr cadastral Nr. topografic | Suprafața* (mp) | Observații / Referințe                 |
|---------|-----------------------------|-----------------|--|
| A1      |                             | 6.127           | Sector cadastral:215 Teren imprejmuit; |

**B. Partea II. Proprietari și acte**

| Inscrieri privitoare la dreptul de proprietate și alte drepturi reale                              | Referințe |
|--|-----------|
| /  |           |
| Act Administrativ nr. 12944, din 16/08/2023 emis de PRIMARIA COMUNEI PIPIRIG;                      |           |
| B1   | A1        |
| Inscrierea posesiei, drept de PROPRIETATE, dobandit prin Lege, cota actuala 1/1, cota initiala 1/1 |           |
| 1) POPA NICOLAE  |           |

**C. Partea III. SARCINI .**

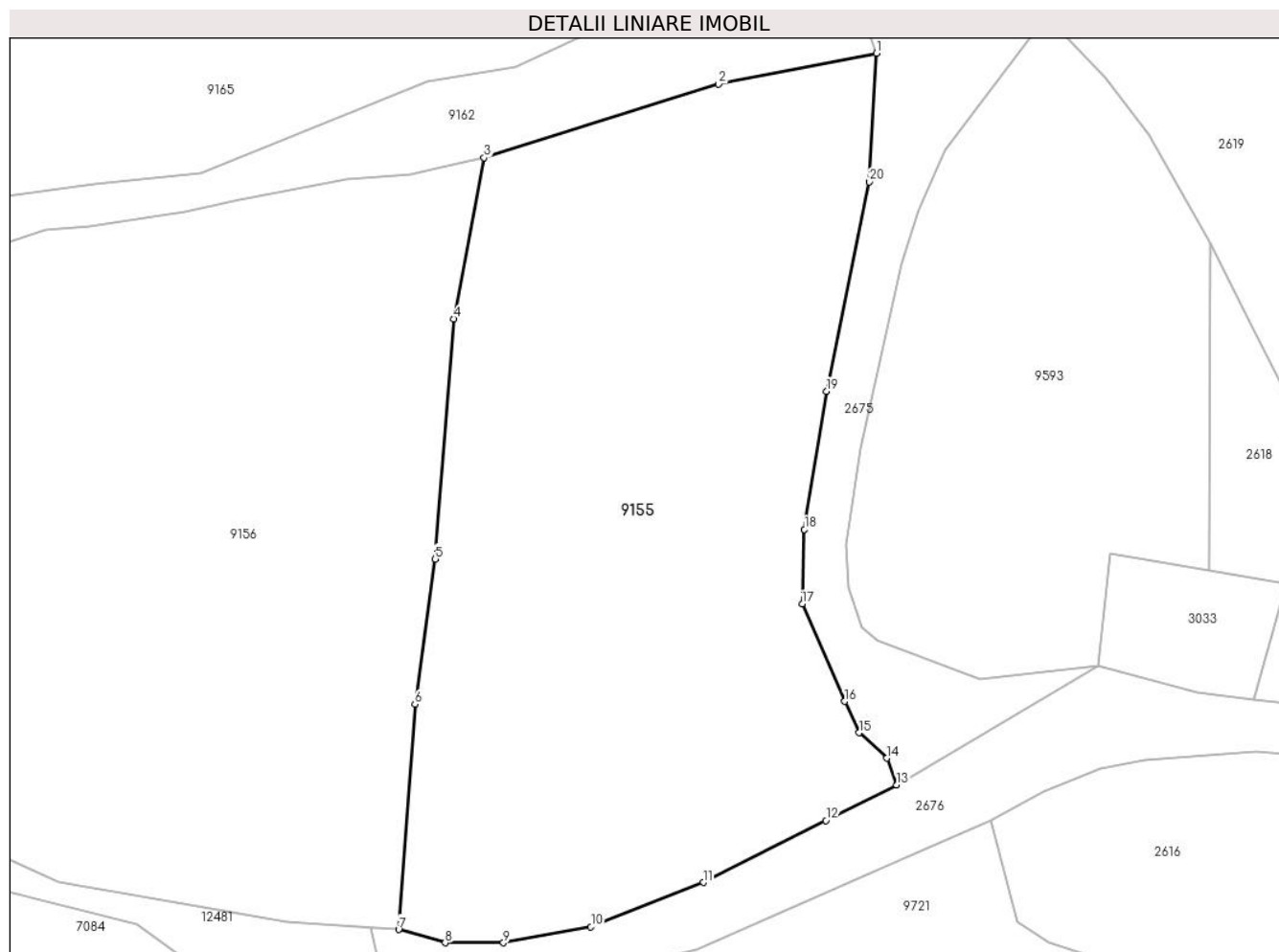
| Inscrieri privind dezmembramintele dreptului de proprietate, drepturi reale de garanție și sarcini | Referințe |
|--|-----------|
| NU SUNT  |           |

## Anexa Nr. 1 La Partea I

## Teren

|              |                 |                        |
|--------------|-----------------|------------------------|
| Nr cadastral | Suprafața (mp)* | Observații / Referințe |
|              | 6.127           |                        |

\* Suprafața este determinată în planul de proiecție Stereo 70.



## Date referitoare la teren

| Crt | Categorie folosință | Intra vilan | Suprafața (mp) | Tarla | Parcelă | Nr. topo | Observații / Referințe |
|-----|---------------------|-------------|----------------|-------|---------|----------|------------------------|
| 1   | faneata             | NU          | 6.127          | -     | -       | -        |                        |

## Lungime Segmente

1) Valorile lungimilor segmentelor sunt obținute din proiecție în plan.

| Punct început | X / Y                      | Punct sfârșit | X / Y                      | Lungime segment (** (m) |
|---------------|----------------------------|---------------|----------------------------|-------------------------|
| 1             | 580.259,244<br>635.444,563 | 2             | 580.237,404<br>635.440,282 | 22.256                  |
| 2             | 580.237,404<br>635.440,282 | 3             | 580.204,992<br>635.430,132 | 33.964                  |
| 3             | 580.204,992<br>635.430,132 | 4             | 580.200,802<br>635.407,847 | 22.675                  |
| 4             | 580.200,802<br>635.407,847 | 5             | 580.198,235<br>635.374,669 | 33.277                  |
| 5             | 580.198,235<br>635.374,669 | 6             | 580.195,422<br>635.354,594 | 20.271                  |

| Punct început | X / Y                      | Punct sfârșit | X / Y                      | Lungime segment (** (m) |
|---------------|----------------------------|---------------|----------------------------|-------------------------|
| 6             | 580.195,422<br>635.354,594 | 7             | 580.193,171<br>635.323,46  | 31.215                  |
| 7             | 580.193,171<br>635.323,46  | 8             | 580.199,616<br>635.321,636 | 6.698                   |
| 8             | 580.199,616<br>635.321,636 | 9             | 580.207,659<br>635.321,636 | 8.043                   |
| 9             | 580.207,659<br>635.321,636 | 10            | 580.219,754<br>635.323,849 | 12.296                  |
| 10            | 580.219,754<br>635.323,849 | 11            | 580.235,286<br>635.329,958 | 16.69                   |
| 11            | 580.235,286<br>635.329,958 | 12            | 580.252,277<br>635.338,513 | 19.023                  |
| 12            | 580.252,277<br>635.338,513 | 13            | 580.262,048<br>635.343,434 | 10.94                   |
| 13            | 580.262,048<br>635.343,434 | 14            | 580.260,681<br>635.347,144 | 3.954                   |
| 14            | 580.260,681<br>635.347,144 | 15            | 580.256,841<br>635.350,67  | 5.213                   |
| 15            | 580.256,841<br>635.350,67  | 16            | 580.254,835<br>635.354,994 | 4.767                   |
| 16            | 580.254,835<br>635.354,994 | 17            | 580.248,962<br>635.368,446 | 14.678                  |
| 17            | 580.248,962<br>635.368,446 | 18            | 580.249,291<br>635.378,754 | 10.313                  |
| 18            | 580.249,291<br>635.378,754 | 19            | 580.252,346<br>635.397,859 | 19.348                  |
| 19            | 580.252,346<br>635.397,859 | 20            | 580.258,253<br>635.426,807 | 29.545                  |
| 20            | 580.258,253<br>635.426,807 | 1             | 580.259,244<br>635.444,563 | 17.784                  |

\*\* Lungimile segmentelor sunt determinate în planul de proiecție Stereo 70 și sunt rotunjite la 1 milimetru.

\*\*\* Distanța dintre puncte este formată din segmente cumulate ce sunt mai mici decât valoarea 1 milimetru.



**DATE DESPRE IMOBILUL NR. 9156**

Oficiul de Cadastru și Publicitate Imobiliară NEAMT  
Biroul de Cadastru și Publicitate Imobiliară Targu-Neamt

**A. Partea I. Descrierea imobilului**

TEREN Extravilan

Adresa: Jud. Neamt

| Nr. Crt | Nr cadastral Nr. topografic | Suprafața* (mp) | Observații / Referințe                 |
|---------|-----------------------------|-----------------|--|
| A1      |                             | 7.317           | Sector cadastral:215 Teren imprejmuit; |

**B. Partea II. Proprietari și acte**

| Inscrieri privitoare la dreptul de proprietate și alte drepturi reale         |  | Referințe |
|---|--|-----------|
| /   |  |           |
| Act Administrativ nr. 12944, din 16/08/2023 emis de PRIMARIA COMUNEI PIPIRIG; |  |           |
| B1  | Inscrierea posesiei, drept de PROPRIETATE, dobandit prin Lege, cota actuala 1/1, cota initiala 1/1<br>1) BISTRICEANU MARIA | A1        |

**C. Partea III. SARCINI .**

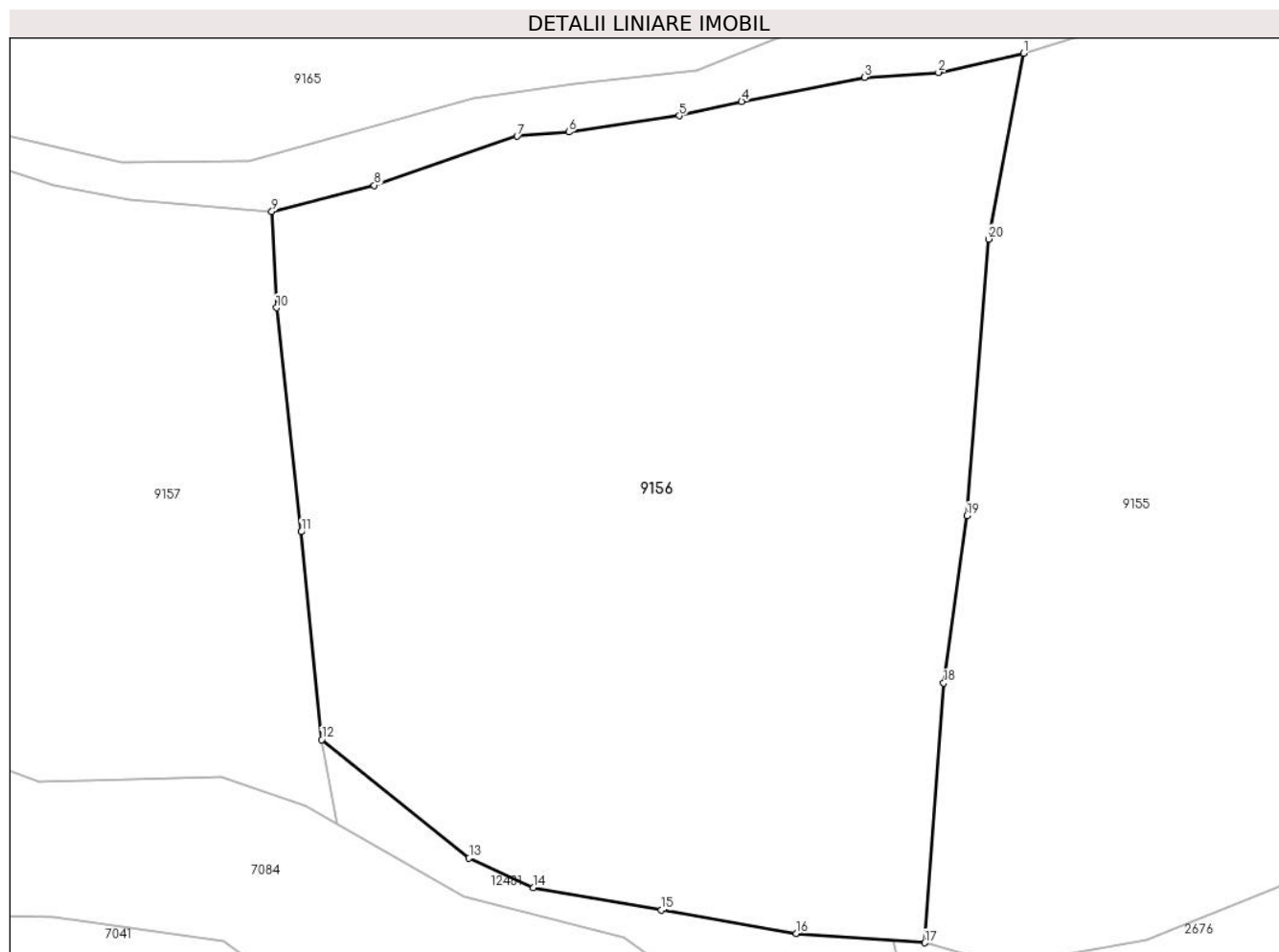
| Inscrieri privind dezmembramintele dreptului de proprietate, drepturi reale de garanție și sarcini | Referințe |
|--|-----------|
| NU SUNT  |           |

## Anexa Nr. 1 La Partea I

## Teren

|              |                 |                        |
|--------------|-----------------|------------------------|
| Nr cadastral | Suprafața (mp)* | Observații / Referințe |
|              | 7.317           |                        |

\* Suprafața este determinată în planul de proiecție Stereo 70.



## Date referitoare la teren

| Crt | Categorie folosință | Intravilan | Suprafața (mp) | Tarla | Parcelă | Nr. topo | Observații / Referințe |
|-----|---------------------|------------|----------------|-------|---------|----------|------------------------|
| 1   | faneata             | NU         | 5.458          | -     | -       | -        |                        |
| 2   | pasune              | NU         | 1.859          | -     | -       | -        | Pășune împădurită      |

## Lungime Segmente

1) Valorile lungimilor segmentelor sunt obținute din proiecție în plan.

| Punct început | X / Y                      | Punct sfârșit | X / Y                      | Lungime segment (** (m) |
|---------------|----------------------------|---------------|----------------------------|-------------------------|
| 1             | 580.204,992<br>635.430,132 | 2             | 580.194,802<br>635.427,833 | 10.446                  |
| 2             | 580.194,802<br>635.427,833 | 3             | 580.185,916<br>635.427,218 | 8.907                   |
| 3             | 580.185,916<br>635.427,218 | 4             | 580.171,166<br>635.424,347 | 15.027                  |
| 4             | 580.171,166<br>635.424,347 | 5             | 580.163,698<br>635.422,633 | 7.662                   |

| Punct început | X / Y                      | Punct sfârșit | X / Y                      | Lungime segment (** (m) |
|---------------|----------------------------|---------------|----------------------------|-------------------------|
| 5             | 580.163,698<br>635.422,633 | 6             | 580.150,441<br>635.420,674 | 13.401                  |
| 6             | 580.150,441<br>635.420,674 | 7             | 580.144,216<br>635.420,176 | 6.245                   |
| 7             | 580.144,216<br>635.420,176 | 8             | 580.127,091<br>635.414,297 | 18.106                  |
| 8             | 580.127,091<br>635.414,297 | 9             | 580.114,807<br>635.411,173 | 12.675                  |
| 9             | 580.114,807<br>635.411,173 | 10            | 580.115,363<br>635.399,608 | 11.578                  |
| 10            | 580.115,363<br>635.399,608 | 11            | 580.118,327<br>635.372,742 | 27.029                  |
| 11            | 580.118,327<br>635.372,742 | 12            | 580.120,78<br>635.347,82   | 25.042                  |
| 12            | 580.120,78<br>635.347,82   | 13            | 580.138,465<br>635.333,602 | 22.692                  |
| 13            | 580.138,465<br>635.333,602 | 14            | 580.146,189<br>635.330,054 | 8.5                     |
| 14            | 580.146,189<br>635.330,054 | 15            | 580.161,551<br>635.327,385 | 15.592                  |
| 15            | 580.161,551<br>635.327,385 | 16            | 580.177,708<br>635.324,578 | 16.399                  |
| 16            | 580.177,708<br>635.324,578 | 17            | 580.193,171<br>635.323,46  | 15.503                  |
| 17            | 580.193,171<br>635.323,46  | 18            | 580.195,422<br>635.354,594 | 31.215                  |
| 18            | 580.195,422<br>635.354,594 | 19            | 580.198,235<br>635.374,669 | 20.271                  |
| 19            | 580.198,235<br>635.374,669 | 20            | 580.200,802<br>635.407,847 | 33.277                  |
| 20            | 580.200,802<br>635.407,847 | 1             | 580.204,992<br>635.430,132 | 22.675                  |

\*\* Lungimile segmentelor sunt determinate în planul de proiecție Stereo 70 și sunt rotunjite la 1 milimetru.

\*\*\* Distanța dintre puncte este formată din segmente cumulate ce sunt mai mici decât valoarea 1 milimetru.





**DATE DESPRE IMOBILUL NR. 9157**

Oficiul de Cadastru și Publicitate Imobiliară NEAMT  
Biroul de Cadastru și Publicitate Imobiliară Targu-Neamt

**A. Partea I. Descrierea imobilului**

TEREN Extravilan

Adresa: Jud. Neamt

| Nr. Crt | Nr cadastral Nr. topografic | Suprafața* (mp) | Observații / Referințe                 |
|---------|-----------------------------|-----------------|--|
| A1      |                             | 3.826           | Sector cadastral:215 Teren imprejmuit; |

**B. Partea II. Proprietari și acte**

| Inscrieri privitoare la dreptul de proprietate și alte drepturi reale         |   | Referințe |
|---|---|-----------|
| /   |   |           |
| Act Administrativ nr. 12944, din 16/08/2023 emis de PRIMARIA COMUNEI PIPIRIG; |   |           |
| B1  | Inscrierea posesiei, drept de PROPRIETATE, dobandit prin Lege, cota actuala 1/1, cota initiala 1/1<br>1) DAVID GHEORGHE | A1        |

**C. Partea III. SARCINI .**

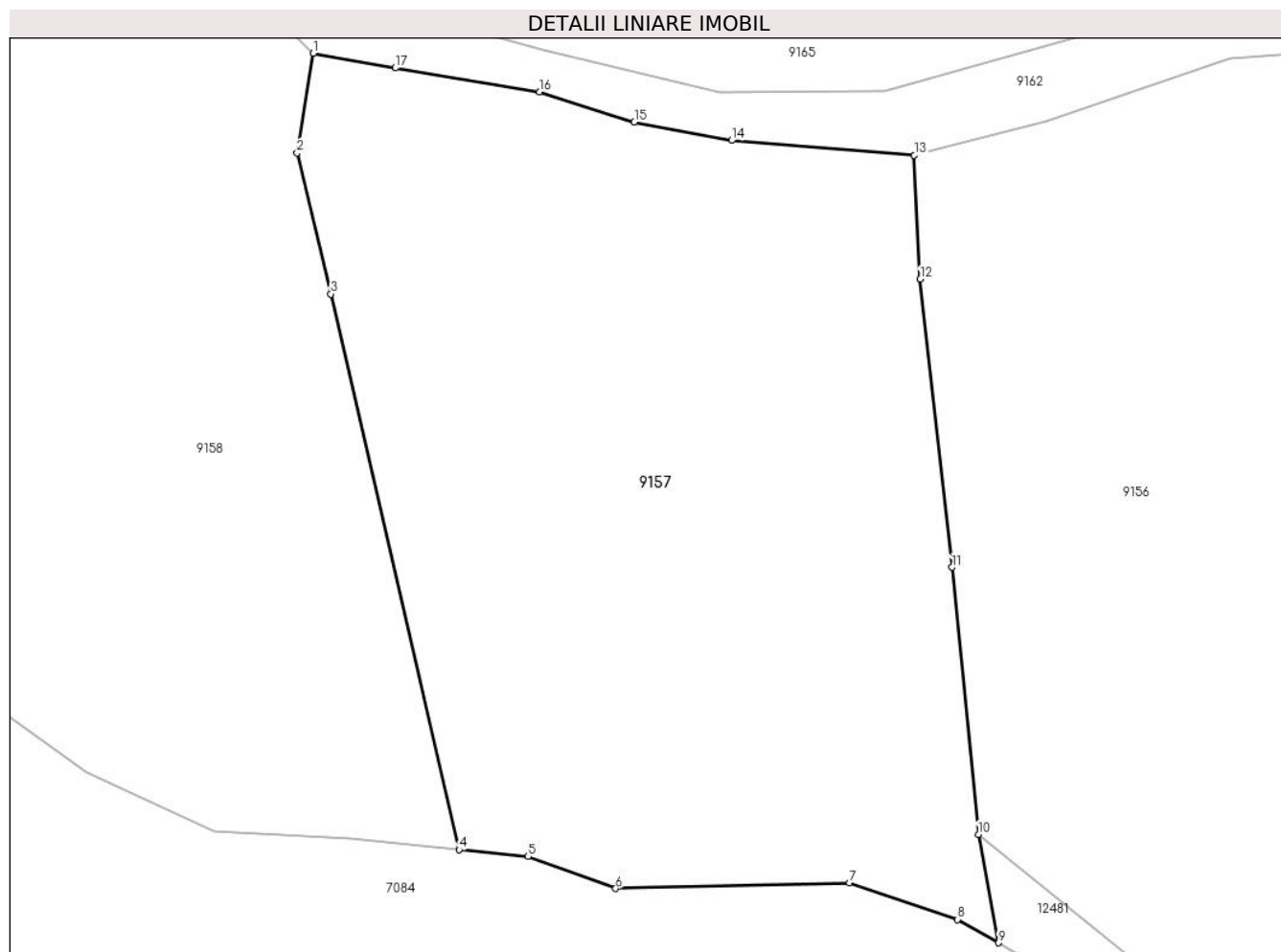
| Inscrieri privind dezmembramintele dreptului de proprietate, drepturi reale de garanție și sarcini | Referințe |
|--|-----------|
| NU SUNT  |           |

## Anexa Nr. 1 La Partea I

## Teren

|              |                 |                        |
|--------------|-----------------|------------------------|
| Nr cadastral | Suprafața (mp)* | Observații / Referințe |
|              | 3.826           |                        |

\* Suprafața este determinată în planul de proiecție Stereo 70.



## Date referitoare la teren

| Crt | Categorie folosință | Intra vilan | Suprafața (mp) | Tarla | Parcelă | Nr. topo | Observații / Referințe |
|-----|---------------------|-------------|----------------|-------|---------|----------|------------------------|
| 1   | faneata             | NU          | 2.416          | -     | -       | -        |                        |
| 2   | pasune              | NU          | 1.410          | -     | -       | -        | Pășune împădurită      |

## Lungime Segmente

1) Valorile lungimilor segmentelor sunt obținute din proiecție în plan.

| Punct început | X / Y                      | Punct sfârșit | X / Y                      | Lungime segment (** (m)) |
|---------------|----------------------------|---------------|----------------------------|--------------------------|
| 1             | 580.058,725<br>635.420,679 | 2             | 580.057,208<br>635.411,378 | 9.424                    |
| 2             | 580.057,208<br>635.411,378 | 3             | 580.060,352<br>635.398,22  | 13.528                   |
| 3             | 580.060,352<br>635.398,22  | 4             | 580.072,313<br>635.346,407 | 53.176                   |
| 4             | 580.072,313<br>635.346,407 | 5             | 580.078,77<br>635.345,772  | 6.488                    |

| Punct început | X / Y                      | Punct sfârşit | X / Y                      | Lungime segment (** (m) |
|---------------|----------------------------|---------------|----------------------------|-------------------------|
| 5             | 580.078,77<br>635.345,772  | 6             | 580.086,943<br>635.342,776 | 8.705                   |
| 6             | 580.086,943<br>635.342,776 | 7             | 580.108,74<br>635.343,321  | 21.804                  |
| 7             | 580.108,74<br>635.343,321  | 8             | 580.118,854<br>635.339,898 | 10.678                  |
| 8             | 580.118,854<br>635.339,898 | 9             | 580.122,65<br>635.337,72   | 4.376                   |
| 9             | 580.122,65<br>635.337,72   | 10            | 580.120,78<br>635.347,82   | 10.272                  |
| 10            | 580.120,78<br>635.347,82   | 11            | 580.118,327<br>635.372,742 | 25.042                  |
| 11            | 580.118,327<br>635.372,742 | 12            | 580.115,363<br>635.399,608 | 27.029                  |
| 12            | 580.115,363<br>635.399,608 | 13            | 580.114,807<br>635.411,173 | 11.578                  |
| 13            | 580.114,807<br>635.411,173 | 14            | 580.097,755<br>635.412,55  | 17.108                  |
| 14            | 580.097,755<br>635.412,55  | 15            | 580.088,683<br>635.414,273 | 9.234                   |
| 15            | 580.088,683<br>635.414,273 | 16            | 580.079,853<br>635.417,077 | 9.265                   |
| 16            | 580.079,853<br>635.417,077 | 17            | 580.066,365<br>635.419,296 | 13.669                  |
| 17            | 580.066,365<br>635.419,296 | 1             | 580.058,725<br>635.420,679 | 7.764                   |

\*\* Lungimile segmentelor sunt determinate în planul de proiecție Stereo 70 și sunt rotunjite la 1 milimetru.

\*\*\* Distanța dintre puncte este formată din segmente cumulate ce sunt mai mici decât valoarea 1 milimetru.



**DATE DESPRE IMOBILUL NR. 9158**

Oficiul de Cadastru și Publicitate Imobiliară NEAMT  
Biroul de Cadastru și Publicitate Imobiliară Targu-Neamt

**A. Partea I. Descrierea imobilului**

TEREN Extravilan

Adresa: Jud. Neamt

| Nr. Crt | Nr cadastral Nr. topografic | Suprafața* (mp) | Observații / Referințe                   |
|---------|-----------------------------|-----------------|--|
| A1      |                             | 10.928          | Sector cadastral:215 Teren neimpregmuit; |

**B. Partea II. Proprietari și acte**

| Inscrieri privitoare la dreptul de proprietate și alte drepturi reale |   | Referințe |
|---|---|-----------|
| /   |   |           |
| Act Normativ nr. 7, din 13/03/1996 emis de GUVERNUL ROMÂNIEI;         |   |           |
| B1  | Inscrierea provizorie, drept de PROPRIETATE, dobandit prin Lege, cota actuala 1/1, cota initiala 1/1<br>1) COMUNA PIPIRIG, CIF:99999999999999, PROPRIETAR NEIDENTIFICAT | A1        |

**C. Partea III. SARCINI .**

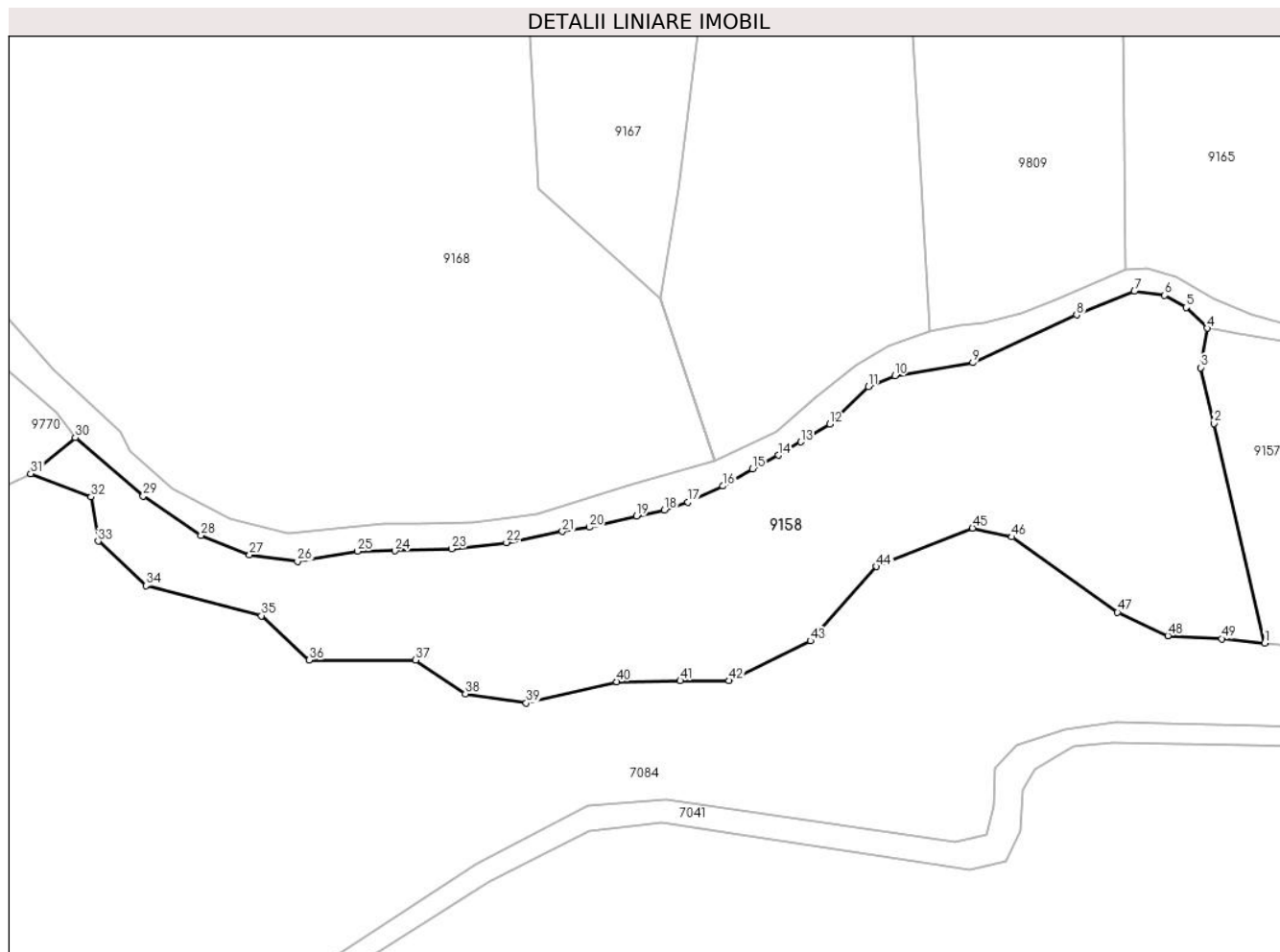
| Inscrieri privind dezmembramintele dreptului de proprietate, drepturi reale de garanție și sarcini | Referințe |
|--|-----------|
| NU SUNT  |           |

## Anexa Nr. 1 La Partea I

## Teren

|              |                 |                        |
|--------------|-----------------|------------------------|
| Nr cadastral | Suprafața (mp)* | Observații / Referințe |
|              | 10.928          |                        |

\* Suprafața este determinată în planul de proiecție Stereo 70.



## Date referitoare la teren

| Crt | Categorie folosință | Intravilan | Suprafața (mp) | Tarla | Parcelă | Nr. topo | Observații / Referințe |
|-----|---------------------|------------|----------------|-------|---------|----------|------------------------|
| 1   | faneata             | NU         | 3.979          | -     | -       | -        |                        |
| 2   | pasune              | NU         | 5.804          | -     | -       | -        | Pășune împădurită      |
| 3   | faneata             | NU         | 1.145          | -     | -       | -        |                        |

## Lungime Segmente

1) Valorile lungimilor segmentelor sunt obținute din proiecție în plan.

| Punct început | X / Y                      | Punct sfârșit | X / Y                      | Lungime segment |
|---------------|----------------------------|---------------|----------------------------|-----------------|
| 1             | 580.072,313<br>635.346,407 | 2             | 580.060,352<br>635.398,22  | 53.176          |
| 4             | 580.058,725<br>635.420,679 | 5             | 580.053,766<br>635.425,583 | 6.974           |
| 7             | 580.041,521<br>635.429,414 | 8             | 580.027,877<br>635.423,809 | 14.75           |
| 10            | 579.984,893<br>635.409,442 | 11            | 579.978,65<br>635.406,951  | 6.722           |
| 2             | 580.060,352<br>635.398,22  | 3             | 580.057,208<br>635.411,378 | 13.528          |
| 5             | 580.053,766<br>635.425,583 | 6             | 580.048,66<br>635.428,472  | 5.867           |
| 8             | 580.027,877<br>635.423,809 | 9             | 580.003,324<br>635.412,556 | 27.009          |
| 11            | 579.978,65<br>635.406,951  | 12            | 579.969,517<br>635.398,096 | 12.721          |
| 3             | 580.057,208<br>635.411,378 | 4             | 580.058,725<br>635.420,679 | 9.424           |
| 6             | 580.048,66<br>635.428,472  | 7             | 580.041,521<br>635.429,414 | 7.201           |
| 9             | 580.003,324<br>635.412,556 | 10            | 579.984,893<br>635.409,442 | 18.692          |
| 12            | 579.969,517<br>635.398,096 | 13            | 579.962,725<br>635.393,836 | 8.017           |

| Punct început | X / Y                      | Punct sfârșit | X / Y                      | Lungime segment | Punct început | X / Y                      | Punct sfârșit | X / Y                      | Lungime segment | Punct început | X / Y                      | Punct sfârșit | X / Y                      | Lungime segment |
|---------------|----------------------------|---------------|----------------------------|-----------------|---------------|----------------------------|---------------|----------------------------|-----------------|---------------|----------------------------|---------------|----------------------------|-----------------|
| 13            | 579.962,725<br>635.393,836 | 14            | 579.957,369<br>635.390,724 | 6.194           | 14            | 579.957,369<br>635.390,724 | 15            | 579.951,25<br>635.387,511  | 6.911           | 15            | 579.951,25<br>635.387,511  | 16            | 579.944,24<br>635.383,431  | 8.111           |
| 16            | 579.944,24<br>635.383,431  | 17            | 579.936,007<br>635.379,596 | 9.082           | 17            | 579.936,007<br>635.379,596 | 18            | 579.930,431<br>635.377,818 | 5.853           | 18            | 579.930,431<br>635.377,818 | 19            | 579.923,901<br>635.376,368 | 6.689           |
| 19            | 579.923,901<br>635.376,368 | 20            | 579.912,676<br>635.373,709 | 11.536          | 20            | 579.912,676<br>635.373,709 | 21            | 579.906,341<br>635.372,711 | 6.413           | 21            | 579.906,341<br>635.372,711 | 22            | 579.893,118<br>635.370,105 | 13.477          |
| 22            | 579.893,118<br>635.370,105 | 23            | 579.880,202<br>635.368,649 | 12.998          | 23            | 579.880,202<br>635.368,649 | 24            | 579.866,81<br>635.368,135  | 13.402          | 24            | 579.866,81<br>635.368,135  | 25            | 579.857,912<br>635.368,032 | 8.899           |
| 25            | 579.857,912<br>635.368,032 | 26            | 579.843,739<br>635.365,674 | 14.368          | 26            | 579.843,739<br>635.365,674 | 27            | 579.832,437<br>635.367,175 | 11.401          | 27            | 579.832,437<br>635.367,175 | 28            | 579.820,969<br>635.371,791 | 12.362          |
| 28            | 579.820,969<br>635.371,791 | 29            | 579.807,279<br>635.381,074 | 16.541          | 29            | 579.807,279<br>635.381,074 | 30            | 579.791,234<br>635.394,85  | 21.148          | 30            | 579.791,234<br>635.394,85  | 31            | 579.780,706<br>635.386,358 | 13.526          |
| 31            | 579.780,706<br>635.386,358 | 32            | 579.794,962<br>635.380,909 | 15.262          | 32            | 579.794,962<br>635.380,909 | 33            | 579.796,639<br>635.370,429 | 10.613          | 33            | 579.796,639<br>635.370,429 | 34            | 579.807,96<br>635.359,949  | 15.427          |
| 34            | 579.807,96<br>635.359,949  | 35            | 579.835,215<br>635.352,822 | 28.171          | 35            | 579.835,215<br>635.352,822 | 36            | 579.846,537<br>635.342,342 | 15.428          | 36            | 579.846,537<br>635.342,342 | 37            | 579.871,695<br>635.342,342 | 25.158          |
| 37            | 579.871,695<br>635.342,342 | 38            | 579.883,435<br>635.334,378 | 14.186          | 38            | 579.883,435<br>635.334,378 | 39            | 579.897,815<br>635.332,247 | 14.537          | 39            | 579.897,815<br>635.332,247 | 40            | 579.919,199<br>635.337,278 | 21.968          |
| 40            | 579.919,199<br>635.337,278 | 41            | 579.934,178<br>635.337,488 | 14.98           | 41            | 579.934,178<br>635.337,488 | 42            | 579.945,776<br>635.337,488 | 11.598          | 42            | 579.945,776<br>635.337,488 | 43            | 579.964,927<br>635.346,926 | 21.35           |
| 43            | 579.964,927<br>635.346,926 | 44            | 579.980,572<br>635.364,455 | 23.495          | 44            | 579.980,572<br>635.364,455 | 45            | 580.003,248<br>635.373,532 | 24.425          | 45            | 580.003,248<br>635.373,532 | 46            | 580.012,566<br>635.371,415 | 9.555           |
| 46            | 580.012,566<br>635.371,415 | 47            | 580.037,554<br>635.353,631 | 30.67           | 47            | 580.037,554<br>635.353,631 | 48            | 580.049,413<br>635.348,126 | 13.074          | 48            | 580.049,413<br>635.348,126 | 49            | 580.062,15<br>635.347,407  | 12.757          |
| 49            | 580.062,15<br>635.347,407  | 1             | 580.072,313<br>635.346,407 | 10.212          |               |                            |               |                            |                 |               |                            |               |                            |                 |

\*\* Lungimile segmentelor sunt determinate în planul de proiecție Stereo 70 și sunt rotunjite la 1 milimetru.

\*\*\* Distanța dintre puncte este formată din segmente cumulate ce sunt mai mici decât valoarea 1 milimetru.





**DATE DESPRE IMOBILUL NR. 9159**

Oficiul de Cadastru și Publicitate Imobiliară NEAMT  
Biroul de Cadastru și Publicitate Imobiliară Targu-Neamt

**A. Partea I. Descrierea imobilului**

TEREN Extravilan

Adresa: Jud. Neamt

| Nr. Crt | Nr cadastral Nr. topografic | Suprafața* (mp) | Observații / Referințe                 |
|---------|-----------------------------|-----------------|--|
| A1      |                             | 2.203           | Sector cadastral:215 Teren imprejmuit; |

**B. Partea II. Proprietari și acte**

| Inscrieri privitoare la dreptul de proprietate și alte drepturi reale                              | Referințe |
|--|-----------|
| /  |           |
| Act Administrativ nr. 12944, din 16/08/2023 emis de PRIMARIA COMUNEI PIPIRIG;                      |           |
| B1   | A1        |
| Inscrierea posesiei, drept de PROPRIETATE, dobandit prin Lege, cota actuala 1/1, cota initiala 1/1 |           |
| 1) GRAMADĂ NECULAI   |           |

**C. Partea III. SARCINI .**

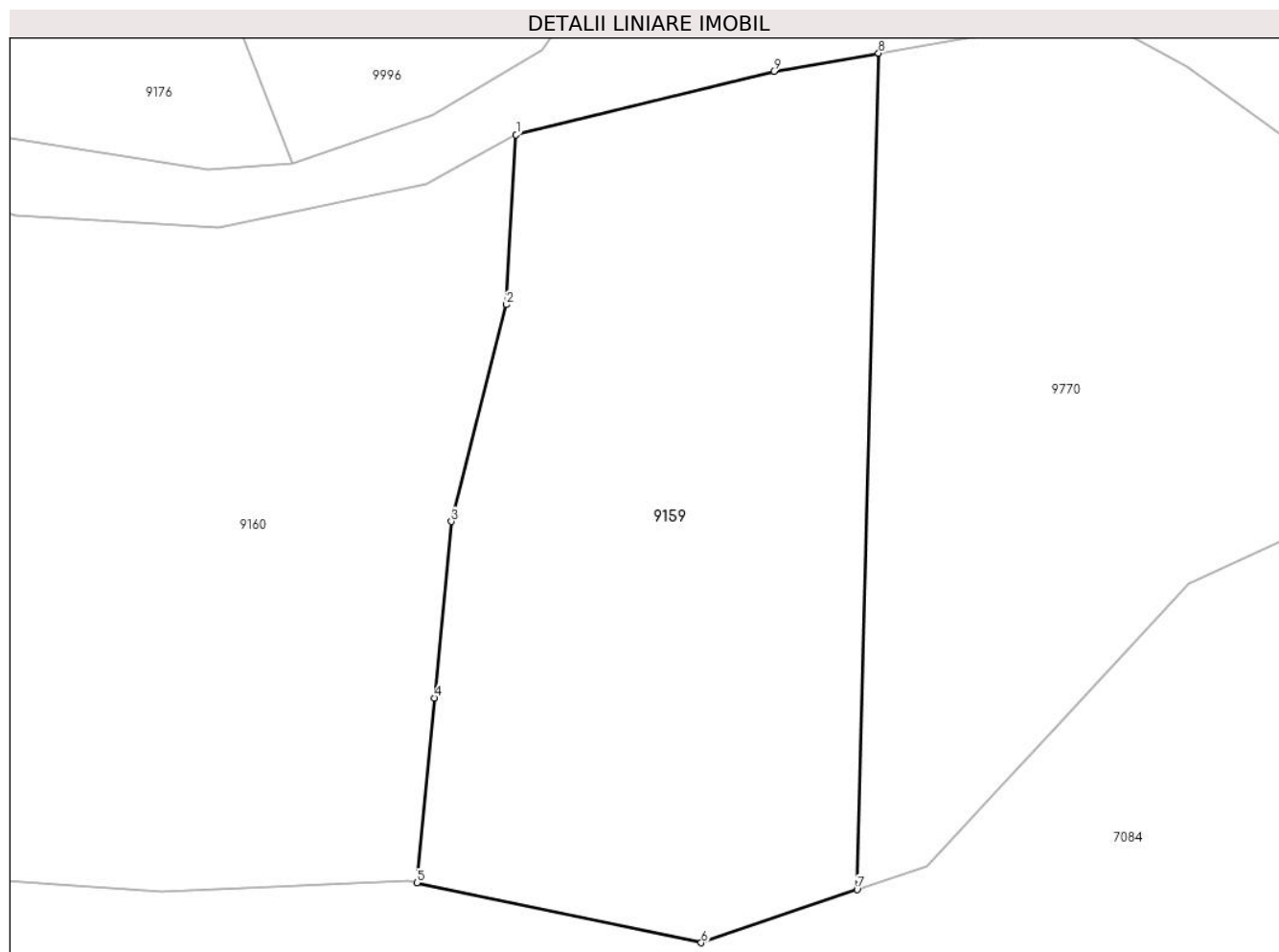
| Inscrieri privind dezmembramintele dreptului de proprietate, drepturi reale de garanție și sarcini | Referințe |
|--|-----------|
| NU SUNT  |           |

## Anexa Nr. 1 La Partea I

## Teren

|              |                 |                        |
|--------------|-----------------|------------------------|
| Nr cadastral | Suprafața (mp)* | Observații / Referințe |
|              | 2.203           |                        |

\* Suprafața este determinată în planul de proiecție Stereo 70.



## Date referitoare la teren

| Crt | Categorie folosință | Intra vilan | Suprafața (mp) | Tarla | Parcelă | Nr. topo | Observații / Referințe |
|-----|---------------------|-------------|----------------|-------|---------|----------|------------------------|
| 1   | faneata             | NU          | 2.203          | -     | -       | -        |                        |

## Lungime Segmente

1) Valorile lungimilor segmentelor sunt obținute din proiecție în plan.

| Punct început | X / Y                      | Punct sfârșit | X / Y                      | Lungime segment (** (m) |
|---------------|----------------------------|---------------|----------------------------|-------------------------|
| 1             | 579.707,577<br>635.414,554 | 2             | 579.706,79<br>635.400,682  | 13.894                  |
| 2             | 579.706,79<br>635.400,682  | 3             | 579.702,297<br>635.382,983 | 18.26                   |
| 3             | 579.702,297<br>635.382,983 | 4             | 579.700,913<br>635.368,575 | 14.474                  |
| 4             | 579.700,913<br>635.368,575 | 5             | 579.699,463<br>635.353,484 | 15.161                  |
| 5             | 579.699,463<br>635.353,484 | 6             | 579.722,701<br>635.348,593 | 23.747                  |

| Punct început | X / Y                      | Punct sfârșit | X / Y                      | Lungime segment (** (m) |
|---------------|----------------------------|---------------|----------------------------|-------------------------|
| 6             | 579.722,701<br>635.348,593 | 7             | 579.735,437<br>635.352,934 | 13.455                  |
| 7             | 579.735,437<br>635.352,934 | 8             | 579.737,192<br>635.421,211 | 68.3                    |
| 8             | 579.737,192<br>635.421,211 | 9             | 579.728,637<br>635.419,735 | 8.681                   |
| 9             | 579.728,637<br>635.419,735 | 1             | 579.707,577<br>635.414,554 | 21.688                  |

\*\* Lungimile segmentelor sunt determinate în planul de proiecție Stereo 70 și sunt rotunjite la 1 milimetru.

\*\*\* Distanța dintre puncte este formată din segmente cumulate ce sunt mai mici decât valoarea 1 milimetru.



**DATE DESPRE IMOBILUL NR. 9160**

Oficiul de Cadastru și Publicitate Imobiliară NEAMT  
Biroul de Cadastru și Publicitate Imobiliară Targu-Neamt

**A. Partea I. Descrierea imobilului**

TEREN Extravilan

Adresa: Jud. Neamt

| Nr. Crt | Nr cadastral Nr. topografic | Suprafața* (mp) | Observații / Referințe                   |
|---------|-----------------------------|-----------------|--|
| A1      |                             | 6.413           | Sector cadastral:215 Teren neimpregmuit; |

**B. Partea II. Proprietari și acte**

| Inscrieri privitoare la dreptul de proprietate și alte drepturi reale |  | Referințe |
|---|--|-----------|
| /   |  |           |
| Act Normativ nr. 7, din 13/03/1996 emis de GUVERNUL ROMÂNIEI;         |  |           |
| B1  | Inscrierea provizorie, drept de PROPRIETATE, dobandit prin Lege, cota actuala 1/1, cota initiala 1/1 | A1        |
| 1) COMUNA PIPIRIG, CIF:99999999999999, PROPRIETAR NEIDENTIFICAT       |  |           |

**C. Partea III. SARCINI .**

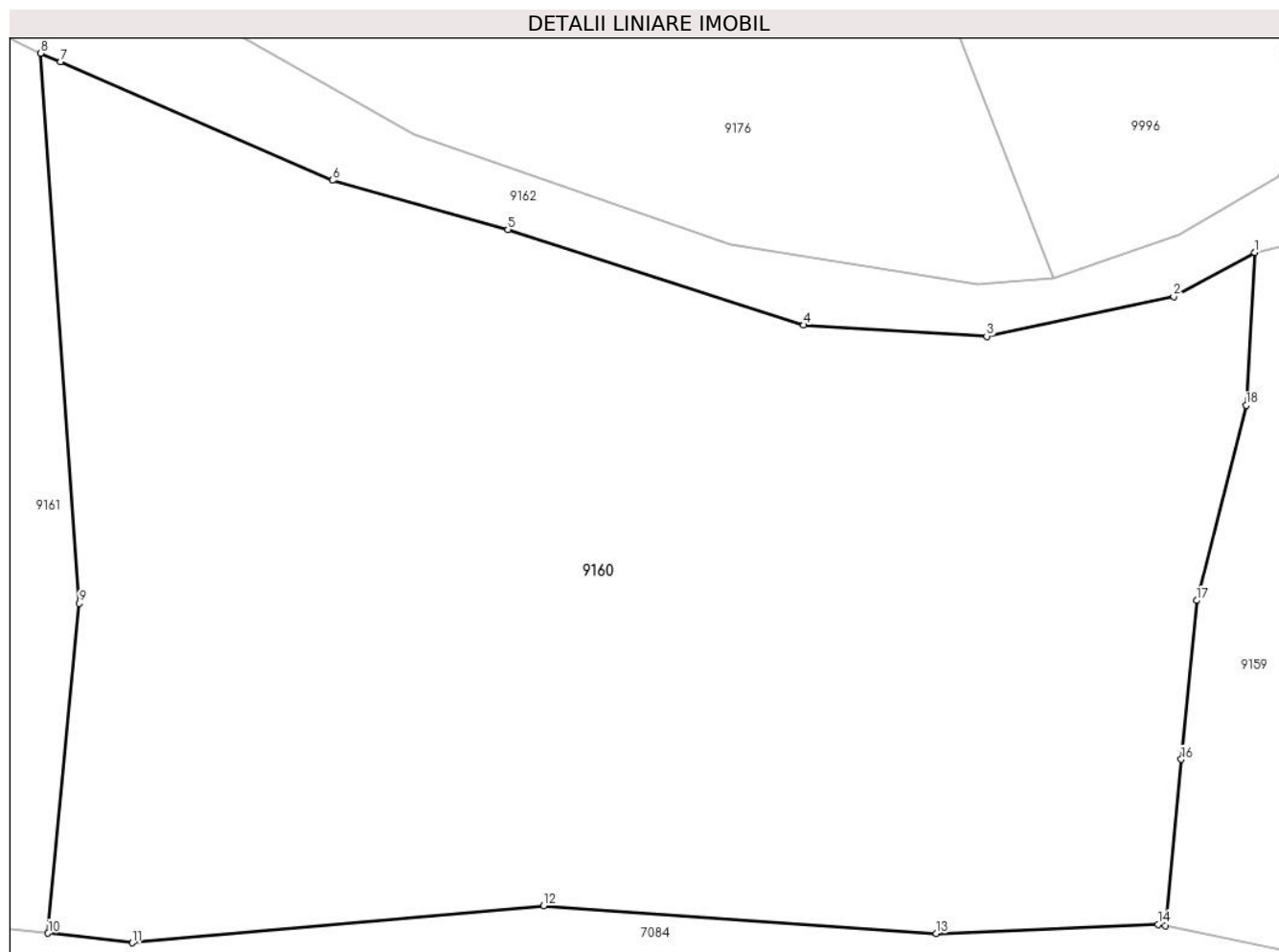
| Inscrieri privind dezmembramintele dreptului de proprietate, drepturi reale de garanție și sarcini | Referințe |
|--|-----------|
| NU SUNT  |           |

## Anexa Nr. 1 La Partea I

## Teren

|              |                 |                        |
|--------------|-----------------|------------------------|
| Nr cadastral | Suprafața (mp)* | Observații / Referințe |
|              | 6.413           |                        |

\* Suprafața este determinată în planul de proiecție Stereo 70.



## Date referitoare la teren

| Crt | Categorie folosință | Intravilan | Suprafața (mp) | Tarla | Parcelă | Nr. topo | Observații / Referințe |
|-----|---------------------|------------|----------------|-------|---------|----------|------------------------|
| 1   | faneata             | NU         | 6.413          | -     | -       | -        |                        |

## Lungime Segmente

1) Valorile lungimilor segmentelor sunt obținute din proiecție în plan.

| Punct început | X / Y                      | Punct sfârșit | X / Y                      | Lungime segment (** (m) |
|---------------|----------------------------|---------------|----------------------------|-------------------------|
| 1             | 579.707,577<br>635.414,554 | 2             | 579.700,224<br>635.410,548 | 8.373                   |
| 2             | 579.700,224<br>635.410,548 | 3             | 579.683,264<br>635.406,952 | 17.337                  |
| 3             | 579.683,264<br>635.406,952 | 4             | 579.666,654<br>635.407,963 | 16.641                  |
| 4             | 579.666,654<br>635.407,963 | 5             | 579.639,806<br>635.416,626 | 28.211                  |
| 5             | 579.639,806<br>635.416,626 | 6             | 579.623,889<br>635.421,082 | 16.529                  |

| Punct început | X / Y                      | Punct sfârșit | X / Y                      | Lungime segment (** (m) |
|---------------|----------------------------|---------------|----------------------------|-------------------------|
| 6             | 579.623,889<br>635.421,082 | 7             | 579.599,2<br>635.431,834   | 26.929                  |
| 7             | 579.599,2<br>635.431,834   | 8             | 579.597,405<br>635.432,615 | 1.958                   |
| 8             | 579.597,405<br>635.432,615 | 9             | 579.600,905<br>635.382,731 | 50.007                  |
| 9             | 579.600,905<br>635.382,731 | 10            | 579.598,086<br>635.352,814 | 30.05                   |
| 10            | 579.598,086<br>635.352,814 | 11            | 579.605,715<br>635.351,947 | 7.678                   |
| 11            | 579.605,715<br>635.351,947 | 12            | 579.643,033<br>635.355,3   | 37.468                  |
| 12            | 579.643,033<br>635.355,3   | 13            | 579.678,674<br>635.352,785 | 35.73                   |
| 13            | 579.678,674<br>635.352,785 | 14            | 579.698,8<br>635.353,624   | 20.143                  |
| 14            | 579.698,8<br>635.353,624   | 15            | 579.699,463<br>635.353,484 | 0.678                   |
| 15            | 579.699,463<br>635.353,484 | 16            | 579.700,913<br>635.368,575 | 15.161                  |
| 16            | 579.700,913<br>635.368,575 | 17            | 579.702,297<br>635.382,983 | 14.474                  |
| 17            | 579.702,297<br>635.382,983 | 18            | 579.706,79<br>635.400,682  | 18.26                   |
| 18            | 579.706,79<br>635.400,682  | 1             | 579.707,577<br>635.414,554 | 13.894                  |

\*\* Lungimile segmentelor sunt determinate în planul de proiecție Stereo 70 și sunt rotunjite la 1 milimetru.

\*\*\* Distanța dintre puncte este formată din segmente cumulate ce sunt mai mici decât valoarea 1 milimetru.





**DATE DESPRE IMOBILUL NR. 9161**

Oficiul de Cadastru și Publicitate Imobiliară NEAMT  
 Biroul de Cadastru și Publicitate Imobiliară Targu-Neamt

**A. Partea I. Descrierea imobilului**

TEREN Extravilan

Adresa: Jud. Neamt

| Nr. Crt | Nr cadastral Nr. topografic | Suprafața* (mp) | Observații / Referințe                   |
|---------|-----------------------------|-----------------|--|
| A1      |                             | 8.569           | Sector cadastral:215 Teren neimpregmuit; |

**B. Partea II. Proprietari și acte**

| Inscrieri privitoare la dreptul de proprietate și alte drepturi reale |   | Referințe |
|---|---|-----------|
| /   |   |           |
| Act Normativ nr. 7, din 13/03/1996 emis de GUVERNUL ROMÂNIEI;         |   |           |
| B1  | Inscrierea provizorie, drept de PROPRIETATE, dobandit prin Lege, cota actuala 1/1, cota initiala 1/1<br>1) COMUNA PIPIRIG, CIF:99999999999999, PROPRIETAR NEIDENTIFICAT | A1        |

**C. Partea III. SARCINI .**

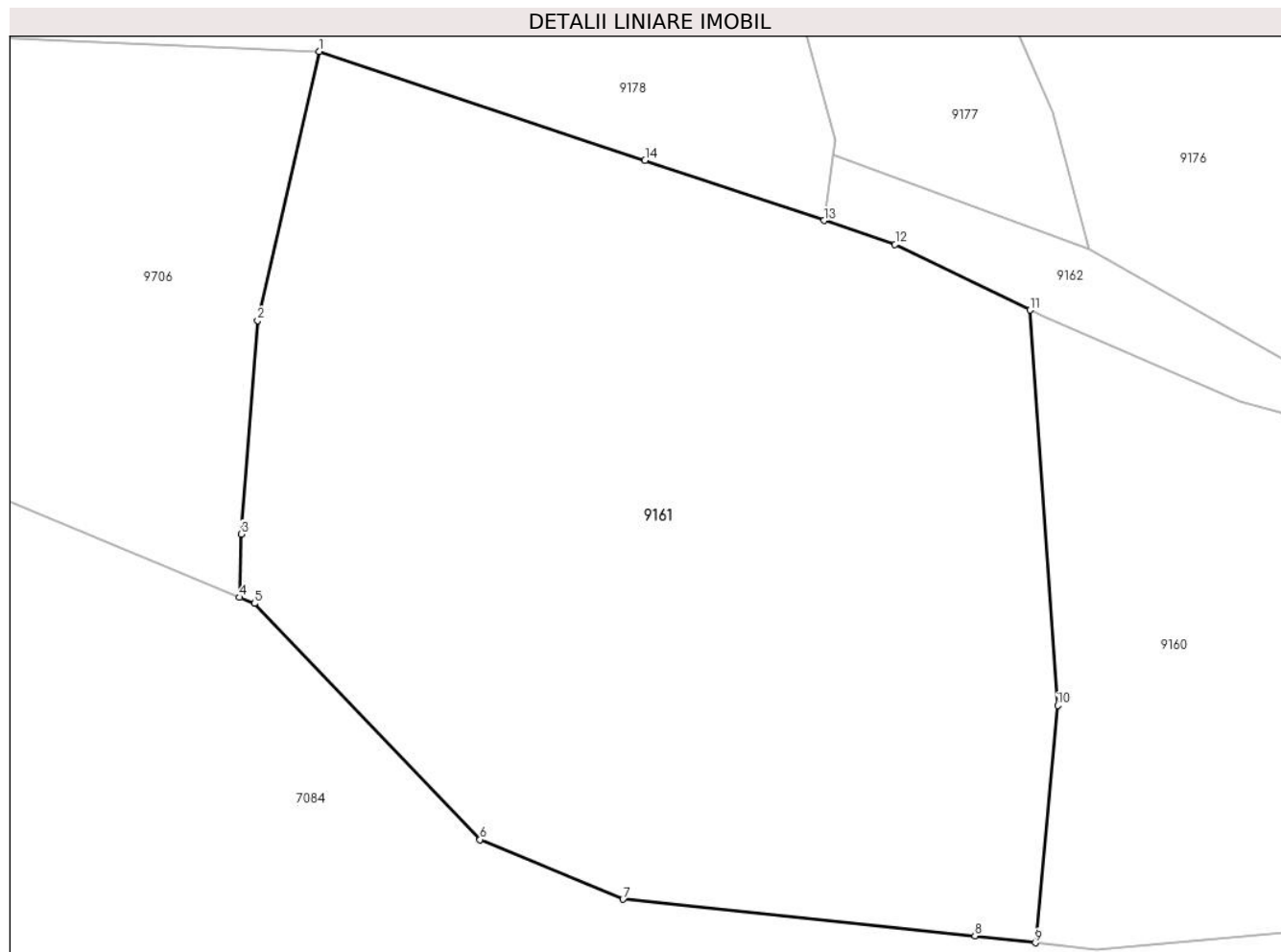
| Inscrieri privind dezmembramintele dreptului de proprietate, drepturi reale de garanție și sarcini | Referințe |
|--|-----------|
| NU SUNT  |           |

## Anexa Nr. 1 La Partea I

## Teren

|              |                 |                        |
|--------------|-----------------|------------------------|
| Nr cadastral | Suprafața (mp)* | Observații / Referințe |
|              | 8.569           |                        |

\* Suprafața este determinată în planul de proiecție Stereo 70.



## Date referitoare la teren

| Crt | Categorie folosință | Intra vilan | Suprafața (mp) | Tarla | Parcelă | Nr. topo | Observații / Referințe |
|-----|---------------------|-------------|----------------|-------|---------|----------|------------------------|
| 1   | faneata             | NU          | 8.569          | -     | -       | -        |                        |

## Lungime Segmente

1) Valorile lungimilor segmentelor sunt obținute din proiecție în plan.

| Punct început | X / Y                      | Punct sfârșit | X / Y                      | Lungime segment (** (m) |
|---------------|----------------------------|---------------|----------------------------|-------------------------|
| 1             | 579.507,686<br>635.465,234 | 2             | 579.499,882<br>635.431,301 | 34.819                  |
| 2             | 579.499,882<br>635.431,301 | 3             | 579.497,826<br>635.404,36  | 27.019                  |
| 3             | 579.497,826<br>635.404,36  | 4             | 579.497,626<br>635.396,368 | 7.995                   |
| 4             | 579.497,626<br>635.396,368 | 5             | 579.499,469<br>635.395,601 | 1.996                   |
| 5             | 579.499,469<br>635.395,601 | 6             | 579.527,982<br>635.365,837 | 41.218                  |

| Punct început | X / Y                      | Punct sfârșit | X / Y                      | Lungime segment (** (m) |
|---------------|----------------------------|---------------|----------------------------|-------------------------|
| 6             | 579.527,982<br>635.365,837 | 7             | 579.546,012<br>635.358,292 | 19.545                  |
| 7             | 579.546,012<br>635.358,292 | 8             | 579.590,458<br>635.353,681 | 44.685                  |
| 8             | 579.590,458<br>635.353,681 | 9             | 579.598,086<br>635.352,814 | 7.677                   |
| 9             | 579.598,086<br>635.352,814 | 10            | 579.600,905<br>635.382,731 | 30.05                   |
| 10            | 579.600,905<br>635.382,731 | 11            | 579.597,405<br>635.432,615 | 50.007                  |
| 11            | 579.597,405<br>635.432,615 | 12            | 579.580,377<br>635.440,9   | 18.937                  |
| 12            | 579.580,377<br>635.440,9   | 13            | 579.571,401<br>635.443,908 | 9.467                   |
| 13            | 579.571,401<br>635.443,908 | 14            | 579.548,806<br>635.451,479 | 23.83                   |
| 14            | 579.548,806<br>635.451,479 | 1             | 579.507,686<br>635.465,234 | 43.36                   |

\*\* Lungimile segmentelor sunt determinate în planul de proiecție Stereo 70 și sunt rotunjite la 1 milimetru.

\*\*\* Distanța dintre puncte este formată din segmente cumulate ce sunt mai mici decât valoarea 1 milimetru.



**DATE DESPRE IMOBILUL NR. 9162**

Oficiul de Cadastru și Publicitate Imobiliară NEAMT  
Biroul de Cadastru și Publicitate Imobiliară Targu-Neamt

**A. Partea I. Descrierea imobilului**

TEREN Extravilan

Adresa: Jud. Neamt

| Nr. Crt | Nr cadastral Nr. topografic | Suprafața* (mp) | Observații / Referințe                   |
|---------|-----------------------------|-----------------|--|
| A1      |                             | 5.180           | Sector cadastral:215 Teren neimprejmuit; |

**B. Partea II. Proprietari și acte**

| Inscrieri privitoare la dreptul de proprietate și alte drepturi reale |  | Referințe |
|---|--|-----------|
| /   |  |           |
| Act Normativ nr. 9162, din 13/03/1996 emis de GUVERNUL ROMÂNIEI;      |  |           |
| B1  | Inscrierea provizorie, drept de PROPRIETATE, dobandit prin Lege, cota actuala 1/1, cota initiala 1/1 | A1        |
| 1) COMUNA PIPIRIG, CIF:99999999999999, PROPRIETAR NEIDENTIFICAT       |  |           |

**C. Partea III. SARCINI .**

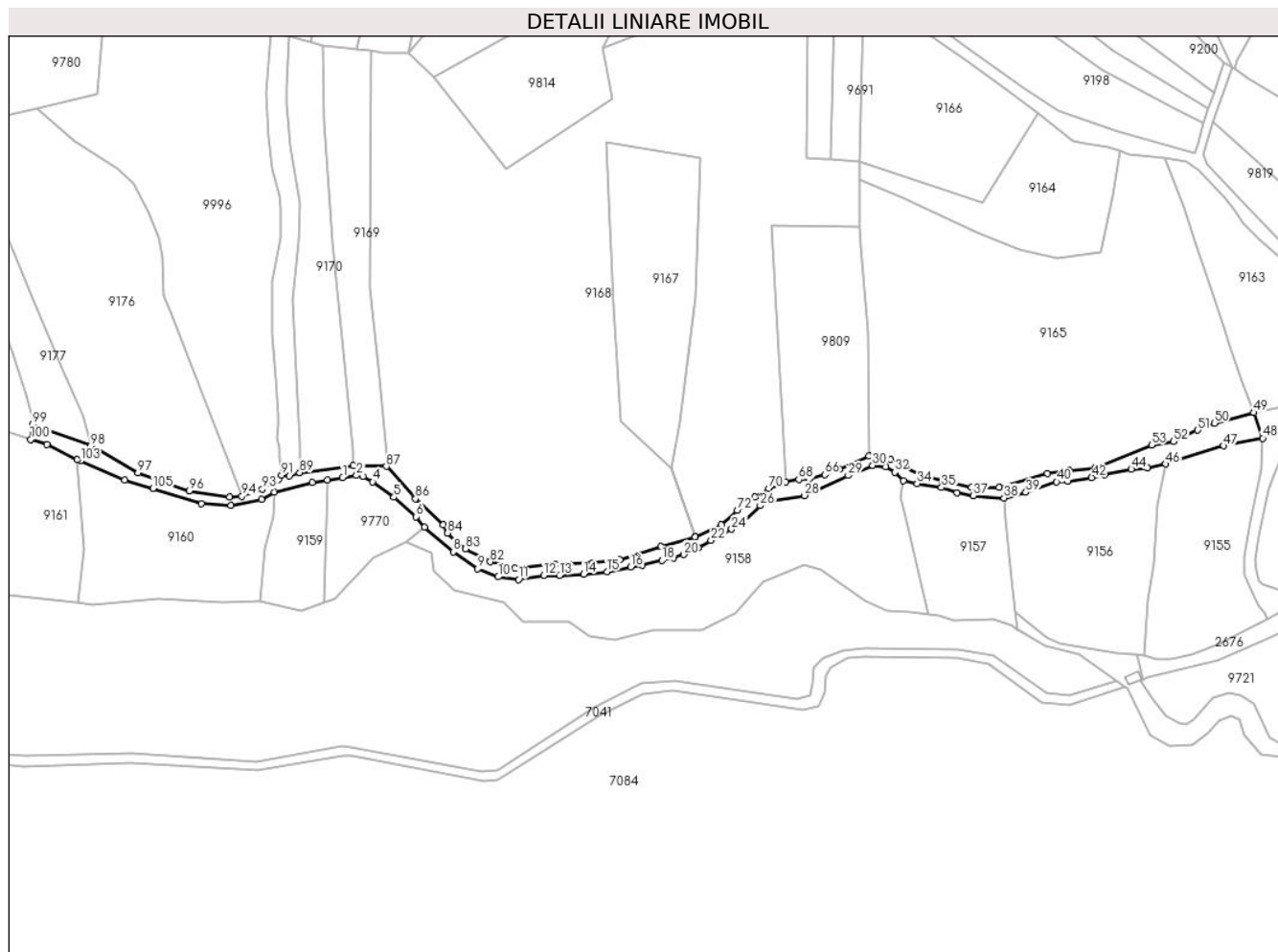
| Inscrieri privind dezmembramintele dreptului de proprietate, drepturi reale de garanție și sarcini | Referințe |
|--|-----------|
| NU SUNT  |           |

## Anexa Nr. 1 La Partea I

## Teren

| Nr cadastral | Suprafața (mp)* | Observații / Referințe |
|--------------|-----------------|------------------------|
|              | 5.180           |                        |

\* Suprafața este determinată în planul de proiecție Stereo 70.



## Date referitoare la teren

| Crt | Categorie folosință | Intra vilan | Suprafața (mp) | Tarla | Parcelă | Nr. topo | Observații / Referințe |
|-----|---------------------|-------------|----------------|-------|---------|----------|------------------------|
| 1   | drum                | NU          | 5.180          | -     | -       | -        |                        |

## Lungime Segmente

1) Valorile lungimilor segmentelor sunt obținute din proiecție în plan.

| Punct început | X / Y                      | Punct sfârșit | X / Y                      | Lungime segment |
|---------------|----------------------------|---------------|----------------------------|-----------------|
| 1             | 579.745,589<br>635.422,659 | 2             | 579.753,287<br>635.423,785 | 7.78            |
| 4             | 579.762,379<br>635.420,137 | 5             | 579.774,124<br>635.411,594 | 14.52<br>3      |
| 7             | 579.791,234<br>635.394,85  | 8             | 579.807,279<br>635.381,074 | 21.14<br>8      |
| 10            | 579.832,437<br>635.367,175 | 11            | 579.843,739<br>635.365,674 | 11.40<br>1      |
| 13            | 579.866,81<br>635.368,135  | 14            | 579.880,202<br>635.368,649 | 13.40<br>2      |
| 16            | 579.906,341<br>635.372,711 | 17            | 579.912,676<br>635.373,709 | 6.413           |
| 2             | 579.753,287<br>635.423,785 | 3             | 579.756,809<br>635.423,113 | 3.586           |
| 5             | 579.774,124<br>635.411,594 | 6             | 579.786,653<br>635.400,805 | 16.53<br>4      |
| 8             | 579.807,279<br>635.381,074 | 9             | 579.820,969<br>635.371,791 | 16.54<br>1      |
| 11            | 579.843,739<br>635.365,674 | 12            | 579.857,912<br>635.368,032 | 14.36<br>8      |
| 14            | 579.880,202<br>635.368,649 | 15            | 579.893,118<br>635.370,105 | 12.99<br>8      |
| 17            | 579.912,676<br>635.373,709 | 18            | 579.923,901<br>635.376,368 | 11.53<br>6      |
| 3             | 579.756,809<br>635.423,113 | 4             | 579.762,379<br>635.420,137 | 6.315           |
| 6             | 579.786,653<br>635.400,805 | 7             | 579.791,234<br>635.394,85  | 7.513           |
| 9             | 579.820,969<br>635.371,791 | 10            | 579.832,437<br>635.367,175 | 12.36<br>2      |
| 12            | 579.857,912<br>635.368,032 | 13            | 579.866,81<br>635.368,135  | 8.899           |
| 15            | 579.893,118<br>635.370,105 | 16            | 579.906,341<br>635.372,711 | 13.47<br>7      |
| 18            | 579.923,901<br>635.376,368 | 19            | 579.930,431<br>635.377,818 | 6.689           |

| Punct început | X / Y                      | Punct sfârșit | X / Y                      | Lungime segment | Punct început | X / Y                      | Punct sfârșit | X / Y                      | Lungime segment | Punct început | X / Y                      | Punct sfârșit | X / Y                      | Lungime segment |
|---------------|----------------------------|---------------|----------------------------|-----------------|---------------|----------------------------|---------------|----------------------------|-----------------|---------------|----------------------------|---------------|----------------------------|-----------------|
| 19            | 579.930,431<br>635.377,818 | 20            | 579.936,007<br>635.379,596 | 5.853           | 20            | 579.936,007<br>635.379,596 | 21            | 579.944,24<br>635.383,431  | 9.082           | 21            | 579.944,24<br>635.383,431  | 22            | 579.951,25<br>635.387,511  | 8.111           |
| 22            | 579.951,25<br>635.387,511  | 23            | 579.957,369<br>635.390,724 | 6.911           | 23            | 579.957,369<br>635.390,724 | 24            | 579.962,725<br>635.393,836 | 6.194           | 24            | 579.962,725<br>635.393,836 | 25            | 579.969,517<br>635.398,096 | 8.017           |
| 25            | 579.969,517<br>635.398,096 | 26            | 579.978,65<br>635.406,951  | 12.72<br>1      | 26            | 579.978,65<br>635.406,951  | 27            | 579.984,893<br>635.409,442 | 6.722           | 27            | 579.984,893<br>635.409,442 | 28            | 580.003,324<br>635.412,556 | 18.69<br>2      |
| 28            | 580.003,324<br>635.412,556 | 29            | 580.027,877<br>635.423,809 | 27.00<br>9      | 29            | 580.027,877<br>635.423,809 | 30            | 580.041,521<br>635.429,414 | 14.75           | 30            | 580.041,521<br>635.429,414 | 31            | 580.048,66<br>635.428,472  | 7.201           |
| 31            | 580.048,66<br>635.428,472  | 32            | 580.053,766<br>635.425,583 | 5.867           | 32            | 580.053,766<br>635.425,583 | 33            | 580.058,725<br>635.420,679 | 6.974           | 33            | 580.058,725<br>635.420,679 | 34            | 580.066,365<br>635.419,296 | 7.764           |
| 34            | 580.066,365<br>635.419,296 | 35            | 580.079,853<br>635.417,077 | 13.66<br>9      | 35            | 580.079,853<br>635.417,077 | 36            | 580.088,683<br>635.414,273 | 9.265           | 36            | 580.088,683<br>635.414,273 | 37            | 580.097,755<br>635.412,55  | 9.234           |
| 37            | 580.097,755<br>635.412,55  | 38            | 580.114,807<br>635.411,173 | 17.10<br>8      | 38            | 580.114,807<br>635.411,173 | 39            | 580.127,091<br>635.414,297 | 12.67<br>5      | 39            | 580.127,091<br>635.414,297 | 40            | 580.144,216<br>635.420,176 | 18.10<br>6      |
| 40            | 580.144,216<br>635.420,176 | 41            | 580.150,441<br>635.420,674 | 6.245           | 41            | 580.150,441<br>635.420,674 | 42            | 580.163,698<br>635.422,633 | 13.40<br>1      | 42            | 580.163,698<br>635.422,633 | 43            | 580.171,166<br>635.424,347 | 7.662           |
| 43            | 580.171,166<br>635.424,347 | 44            | 580.185,916<br>635.427,218 | 15.02<br>7      | 44            | 580.185,916<br>635.427,218 | 45            | 580.194,802<br>635.427,833 | 8.907           | 45            | 580.194,802<br>635.427,833 | 46            | 580.204,992<br>635.430,132 | 10.44<br>6      |
| 46            | 580.204,992<br>635.430,132 | 47            | 580.237,404<br>635.440,282 | 33.96<br>4      | 47            | 580.237,404<br>635.440,282 | 48            | 580.259,244<br>635.444,563 | 22.25<br>6      | 48            | 580.259,244<br>635.444,563 | 49            | 580.254,355<br>635.458,839 | 15.09           |
| 49            | 580.254,355<br>635.458,839 | 50            | 580.232,311<br>635.452,948 | 22.81<br>8      | 50            | 580.232,311<br>635.452,948 | 51            | 580.223,032<br>635.449,074 | 10.05<br>5      | 51            | 580.223,032<br>635.449,074 | 52            | 580.209,416<br>635.442,71  | 15.03           |
| 52            | 580.209,416<br>635.442,71  | 53            | 580.197,156<br>635.440,751 | 12.41<br>6      | 53            | 580.197,156<br>635.440,751 | 54            | 580.165,775<br>635.428,015 | 33.86<br>7      | 54            | 580.165,775<br>635.428,015 | 55            | 580.151,152<br>635.426,512 | 14.7            |
| 55            | 580.151,152<br>635.426,512 | 56            | 580.138,963<br>635.424,744 | 12.31<br>7      | 56            | 580.138,963<br>635.424,744 | 57            | 580.112,002<br>635.417,168 | 28.00<br>5      | 57            | 580.112,002<br>635.417,168 | 58            | 580.096,649<br>635.416,984 | 15.35<br>4      |
| 58            | 580.096,649<br>635.416,984 | 59            | 580.080,202<br>635.420,94  | 16.91<br>6      | 59            | 580.080,202<br>635.420,94  | 60            | 580.069,149<br>635.423,983 | 11.46<br>4      | 60            | 580.069,149<br>635.423,983 | 61            | 580.060,174<br>635.427,781 | 9.746           |
| 61            | 580.060,174<br>635.427,781 | 62            | 580.051,528<br>635.432,798 | 9.996           | 62            | 580.051,528<br>635.432,798 | 63            | 580.044,511<br>635.434,936 | 7.335           | 63            | 580.044,511<br>635.434,936 | 64            | 580.039,37<br>635.434,544  | 5.156           |
| 64            | 580.039,37<br>635.434,544  | 65            | 580.022,995<br>635.427,346 | 17.88<br>7      | 65            | 580.022,995<br>635.427,346 | 66            | 580.014,764<br>635.424,204 | 8.81            | 66            | 580.014,764<br>635.424,204 | 67            | 580.006,125<br>635.421,82  | 8.962           |
| 67            | 580.006,125<br>635.421,82  | 68            | 580.000,234<br>635.421,504 | 5.899           | 68            | 580.000,234<br>635.421,504 | 69            | 579.993,05<br>635.420,068  | 7.326           | 69            | 579.993,05<br>635.420,068  | 70            | 579.983,473<br>635.416,573 | 10.19<br>5      |
| 70            | 579.983,473<br>635.416,573 | 71            | 579.975,755<br>635.411,816 | 9.066           | 71            | 579.975,755<br>635.411,816 | 72            | 579.965,926<br>635.404,287 | 12.38<br>1      | 72            | 579.965,926<br>635.404,287 | 73            | 579.956,982<br>635.396,276 | 12.00<br>7      |
| 73            | 579.956,982<br>635.396,276 | 74            | 579.942,403<br>635.389,441 | 16.10<br>2      | 74            | 579.942,403<br>635.389,441 | 75            | 579.942,378<br>635.389,434 | 0.026           | 75            | 579.942,378<br>635.389,434 | 76            | 579.923,317<br>635.383,981 | 19.82<br>6      |
| 76            | 579.923,317<br>635.383,981 | 77            | 579.900,335<br>635.376,738 | 24.09<br>6      | 77            | 579.900,335<br>635.376,738 | 78            | 579.885,269<br>635.374,973 | 15.16<br>9      | 78            | 579.885,269<br>635.374,973 | 79            | 579.872,038<br>635.374,518 | 13.23<br>9      |
| 79            | 579.872,038<br>635.374,518 | 80            | 579.864,178<br>635.374,518 | 7.86            | 80            | 579.864,178<br>635.374,518 | 81            | 579.841,617<br>635.372,136 | 22.68<br>6      | 81            | 579.841,617<br>635.372,136 | 82            | 579.827,967<br>635.375,595 | 14.08<br>1      |
| 82            | 579.827,967<br>635.375,595 | 83            | 579.814,217<br>635.382,941 | 15.58<br>9      | 83            | 579.814,217<br>635.382,941 | 84            | 579.804,215<br>635.391,581 | 13.21<br>7      | 84            | 579.804,215<br>635.391,581 | 85            | 579.801,802<br>635.396,311 | 5.31            |
| 85            | 579.801,802<br>635.396,311 | 86            | 579.786,243<br>635.410,747 | 21.22<br>5      | 86            | 579.786,243<br>635.410,747 | 87            | 579.770,027<br>635.428,8   | 24.26<br>7      | 87            | 579.770,027<br>635.428,8   | 88            | 579.751,664<br>635.429,358 | 18.37<br>1      |
| 88            | 579.751,664<br>635.429,358 | 89            | 579.721,626<br>635.425,315 | 30.30<br>9      | 89            | 579.721,626<br>635.425,315 | 90            | 579.715,735<br>635.423,693 | 6.11            | 90            | 579.715,735<br>635.423,693 | 91            | 579.711,487<br>635.423,988 | 4.258           |
| 91            | 579.711,487<br>635.423,988 | 92            | 579.709,723<br>635.421,447 | 3.093           | 92            | 579.709,723<br>635.421,447 | 93            | 579.700,742<br>635.416,16  | 10.42<br>2      | 93            | 579.700,742<br>635.416,16  | 94            | 579.689,341<br>635.412,225 | 12.06<br>1      |
| 94            | 579.689,341<br>635.412,225 | 95            | 579.682,451<br>635.411,7   | 6.91            | 95            | 579.682,451<br>635.411,7   | 96            | 579.660,004<br>635.415,277 | 22.73           | 96            | 579.660,004<br>635.415,277 | 97            | 579.631,319<br>635.425,293 | 30.38<br>3      |
| 97            | 579.631,319<br>635.425,293 | 98            | 579.604,917<br>635.440,232 | 30.33<br>5      | 98            | 579.604,917<br>635.440,232 | 99            | 579.572,555<br>635.452,18  | 34.49<br>7      | 99            | 579.572,555<br>635.452,18  | 100           | 579.571,401<br>635.443,908 | 8.352           |
| 100           | 579.571,401<br>635.443,908 | 101           | 579.580,377<br>635.440,9   | 9.467           | 101           | 579.580,377<br>635.440,9   | 102           | 579.597,405<br>635.432,615 | 18.93<br>7      | 102           | 579.597,405<br>635.432,615 | 103           | 579.599,2<br>635.431,834   | 1.958           |
| 103           | 579.599,2<br>635.431,834   | 104           | 579.623,889<br>635.421,082 | 26.92<br>9      | 104           | 579.623,889<br>635.421,082 | 105           | 579.639,806<br>635.416,626 | 16.52<br>9      | 105           | 579.639,806<br>635.416,626 | 106           | 579.666,654<br>635.407,963 | 28.21<br>1      |
| 106           | 579.666,654<br>635.407,963 | 107           | 579.683,264<br>635.406,952 | 16.64<br>1      | 107           | 579.683,264<br>635.406,952 | 108           | 579.700,224<br>635.410,548 | 17.33<br>7      | 108           | 579.700,224<br>635.410,548 | 109           | 579.707,577<br>635.414,554 | 8.373           |
| 109           | 579.707,577<br>635.414,554 | 110           | 579.728,637<br>635.419,735 | 21.68<br>8      | 110           | 579.728,637<br>635.419,735 | 111           | 579.737,192<br>635.421,211 | 8.681           | 111           | 579.737,192<br>635.421,211 | 1             | 579.745,589<br>635.422,659 | 8.521           |

\*\* Lungimile segmentelor sunt determinate în planul de proiecție Stereo 70 și sunt rotunjite la 1 milimetru.

\*\*\* Distanța dintre puncte este formată din segmente cumulate ce sunt mai mici decât valoarea 1 milimetru.





**DATE DESPRE IMOBILUL NR. 9163**

Oficiul de Cadastru și Publicitate Imobiliară NEAMT  
Biroul de Cadastru și Publicitate Imobiliară Targu-Neamt

**A. Partea I. Descrierea imobilului**

TEREN Extravilan

Adresa: Jud. Neamt

| Nr. Crt | Nr cadastral Nr. topografic | Suprafața* (mp) | Observații / Referințe                 |
|---------|-----------------------------|-----------------|--|
| A1      |                             | 7.299           | Sector cadastral:215 Teren imprejmuit; |

**B. Partea II. Proprietari și acte**

| Inscrieri privitoare la dreptul de proprietate și alte drepturi reale         |   | Referințe |
|---|---|-----------|
| /   |   |           |
| Act Administrativ nr. 12944, din 16/08/2023 emis de PRIMARIA COMUNEI PIPIRIG; |   |           |
| B1  | Inscrierea posesiei, drept de PROPRIETATE, dobandit prin Lege, cota actuala 1/1, cota initiala 1/1<br>1) DOCHIȚA IOAN | A1        |

**C. Partea III. SARCINI .**

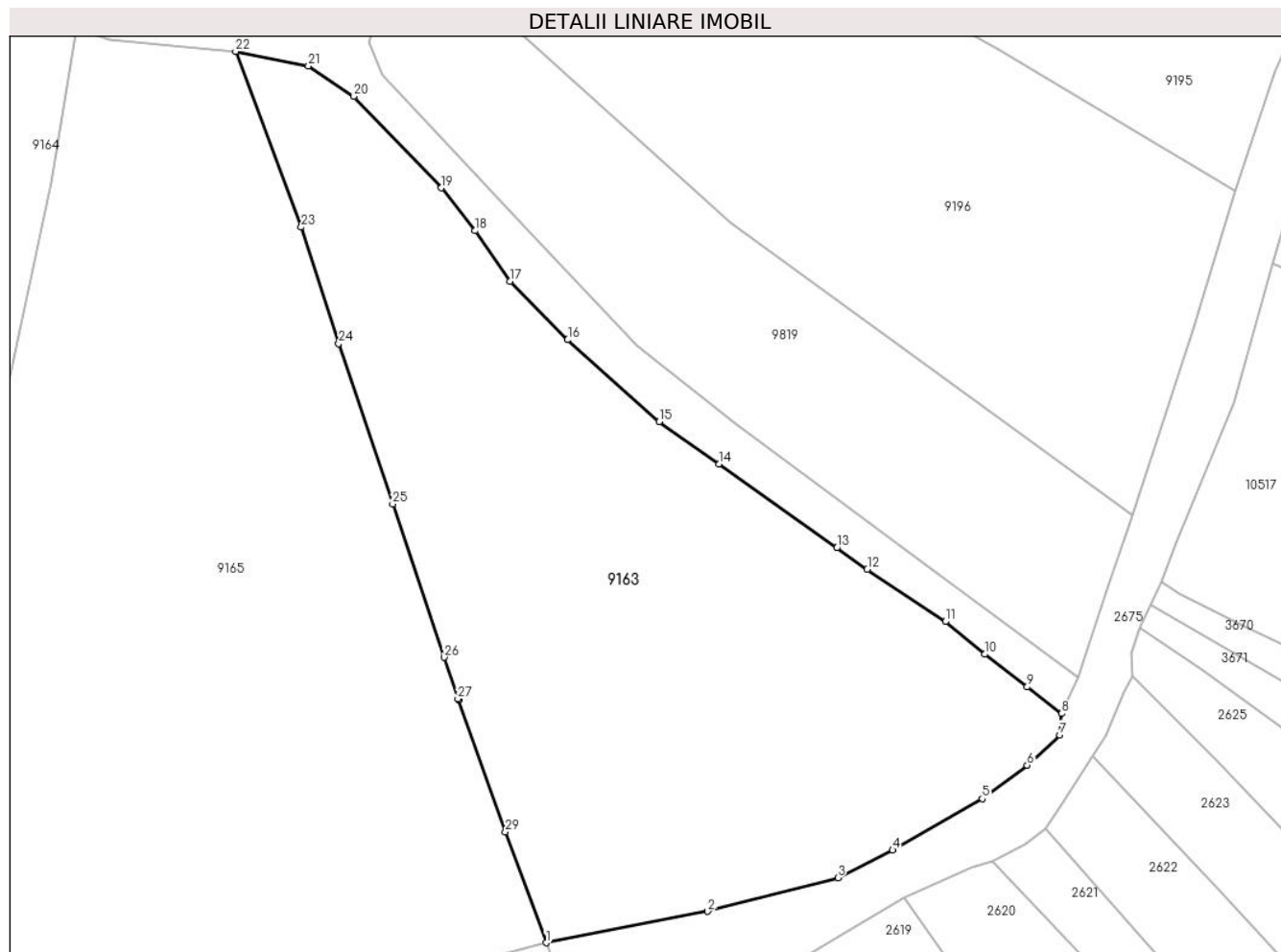
| Inscrieri privind dezmembramintele dreptului de proprietate, drepturi reale de garanție și sarcini | Referințe |
|--|-----------|
| NU SUNT  |           |

## Anexa Nr. 1 La Partea I

## Teren

|              |                 |                        |
|--------------|-----------------|------------------------|
| Nr cadastral | Suprafața (mp)* | Observații / Referințe |
|              | 7.299           |                        |

\* Suprafața este determinată în planul de proiecție Stereo 70.



## Date referitoare la teren

| Crt | Categorie folosință | Intravilan | Suprafața (mp) | Tarla | Parcelă | Nr. topo | Observații / Referințe |
|-----|---------------------|------------|----------------|-------|---------|----------|------------------------|
| 1   | faneata             | NU         | 7.299          | -     | -       | -        |                        |

## Lungime Segmente

1) Valorile lungimilor segmentelor sunt obținute din proiecție în plan.

| Punct început | X / Y                      | Punct sfârșit | X / Y                      | Lungime segment (** (m) |
|---------------|----------------------------|---------------|----------------------------|-------------------------|
| 1             | 580.254,355<br>635.458,839 | 2             | 580.280,168<br>635.463,831 | 26.291                  |
| 3             | 580.300,967<br>635.469,198 | 4             | 580.309,712<br>635.473,633 | 9.805                   |
| 5             | 580.324,039<br>635.481,82  | 6             | 580.331,221<br>635.487,145 | 8.941                   |
| 7             | 580.336,433<br>635.491,989 | 8             | 580.336,743<br>635.495,402 | 3.427                   |
| 9             | 580.331,228<br>635.499,656 | 10            | 580.324,453<br>635.504,884 | 8.558                   |

| Punct început | X / Y                      | Punct sfârșit | X / Y                      | Lungime segment (** (m) |
|---------------|----------------------------|---------------|----------------------------|-------------------------|
| 2             | 580.280,168<br>635.463,831 | 3             | 580.300,967<br>635.469,198 | 21.48                   |
| 4             | 580.309,712<br>635.473,633 | 5             | 580.324,039<br>635.481,82  | 16.501                  |
| 6             | 580.331,221<br>635.487,145 | 7             | 580.336,433<br>635.491,989 | 7.115                   |
| 8             | 580.336,743<br>635.495,402 | 9             | 580.331,228<br>635.499,656 | 6.965                   |
| 10            | 580.324,453<br>635.504,884 | 11            | 580.318,152<br>635.510,09  | 8.173                   |

| Punct început | X / Y                      | Punct sfârșit | X / Y                      | Lungime segment (** (m) |
|---------------|----------------------------|---------------|----------------------------|-------------------------|
| 11            | 580.318,152<br>635.510,09  | 12            | 580.305,665<br>635.518,451 | 15.028                  |
| 13            | 580.300,804<br>635.521,851 | 14            | 580.281,99<br>635.535,224  | 23.083                  |
| 15            | 580.272,457<br>635.542,013 | 16            | 580.257,804<br>635.555,058 | 19.618                  |
| 17            | 580.248,557<br>635.564,408 | 18            | 580.243,041<br>635.572,458 | 9.759                   |
| 19            | 580.237,624<br>635.579,295 | 20            | 580.223,65<br>635.593,895  | 20.21                   |
| 21            | 580.216,407<br>635.598,754 | 22            | 580.204,757<br>635.601,071 | 11.878                  |
| 23            | 580.215,259<br>635.573,039 | 24            | 580.221,224<br>635.554,459 | 19.514                  |
| 25            | 580.229,858<br>635.528,835 | 26            | 580.238,097<br>635.504,401 | 25.786                  |
| 27            | 580.240,287<br>635.497,781 | 28            | 580.240,357<br>635.497,57  | 0.222                   |
| 29            | 580.247,878<br>635.476,522 | 1             | 580.254,355<br>635.458,839 | 18.832                  |

| Punct început | X / Y                      | Punct sfârșit | X / Y                      | Lungime segment (** (m) |
|---------------|----------------------------|---------------|----------------------------|-------------------------|
| 12            | 580.305,665<br>635.518,451 | 13            | 580.300,804<br>635.521,851 | 5.932                   |
| 14            | 580.281,99<br>635.535,224  | 15            | 580.272,457<br>635.542,013 | 11.703                  |
| 16            | 580.257,804<br>635.555,058 | 17            | 580.248,557<br>635.564,408 | 13.15                   |
| 18            | 580.243,041<br>635.572,458 | 19            | 580.237,624<br>635.579,295 | 8.723                   |
| 20            | 580.223,65<br>635.593,895  | 21            | 580.216,407<br>635.598,754 | 8.722                   |
| 22            | 580.204,757<br>635.601,071 | 23            | 580.215,259<br>635.573,039 | 29.935                  |
| 24            | 580.221,224<br>635.554,459 | 25            | 580.229,858<br>635.528,835 | 27.04                   |
| 26            | 580.238,097<br>635.504,401 | 27            | 580.240,287<br>635.497,781 | 6.973                   |
| 28            | 580.240,357<br>635.497,57  | 29            | 580.247,878<br>635.476,522 | 22.351                  |

\*\* Lungimile segmentelor sunt determinate în planul de proiecție Stereo 70 și sunt rotunjite la 1 milimetru.

\*\*\* Distanța dintre puncte este formată din segmente cumulate ce sunt mai mici decât valoarea 1 milimetru.



**DATE DESPRE IMOBILUL NR. 9164**

Oficiul de Cadastru și Publicitate Imobiliară NEAMT  
Biroul de Cadastru și Publicitate Imobiliară Targu-Neamt

**A. Partea I. Descrierea imobilului**

TEREN Extravilan

Adresa: Jud. Neamt

| Nr. Crt | Nr cadastral Nr. topografic | Suprafața* (mp) | Observații / Referințe                 |
|---------|-----------------------------|-----------------|--|
| A1      |                             | 5.135           | Sector cadastral:215 Teren imprejmuit; |

**B. Partea II. Proprietari și acte**

| Inscrieri privitoare la dreptul de proprietate și alte drepturi reale  | Referințe |
|--|-----------|
| /  |           |
| Act Administrativ nr. 12944, din 16/08/2023 emis de PRIMARIA COMUNEI PIPIRIG;  |           |
| B1   | A1        |
| Inscrierea posesiei, drept de PROPRIETATE, dobandit prin Lege, cota actuala 1/1, cota initiala 1/1<br>1) DOCHIȚA MARIA |           |

**C. Partea III. SARCINI .**

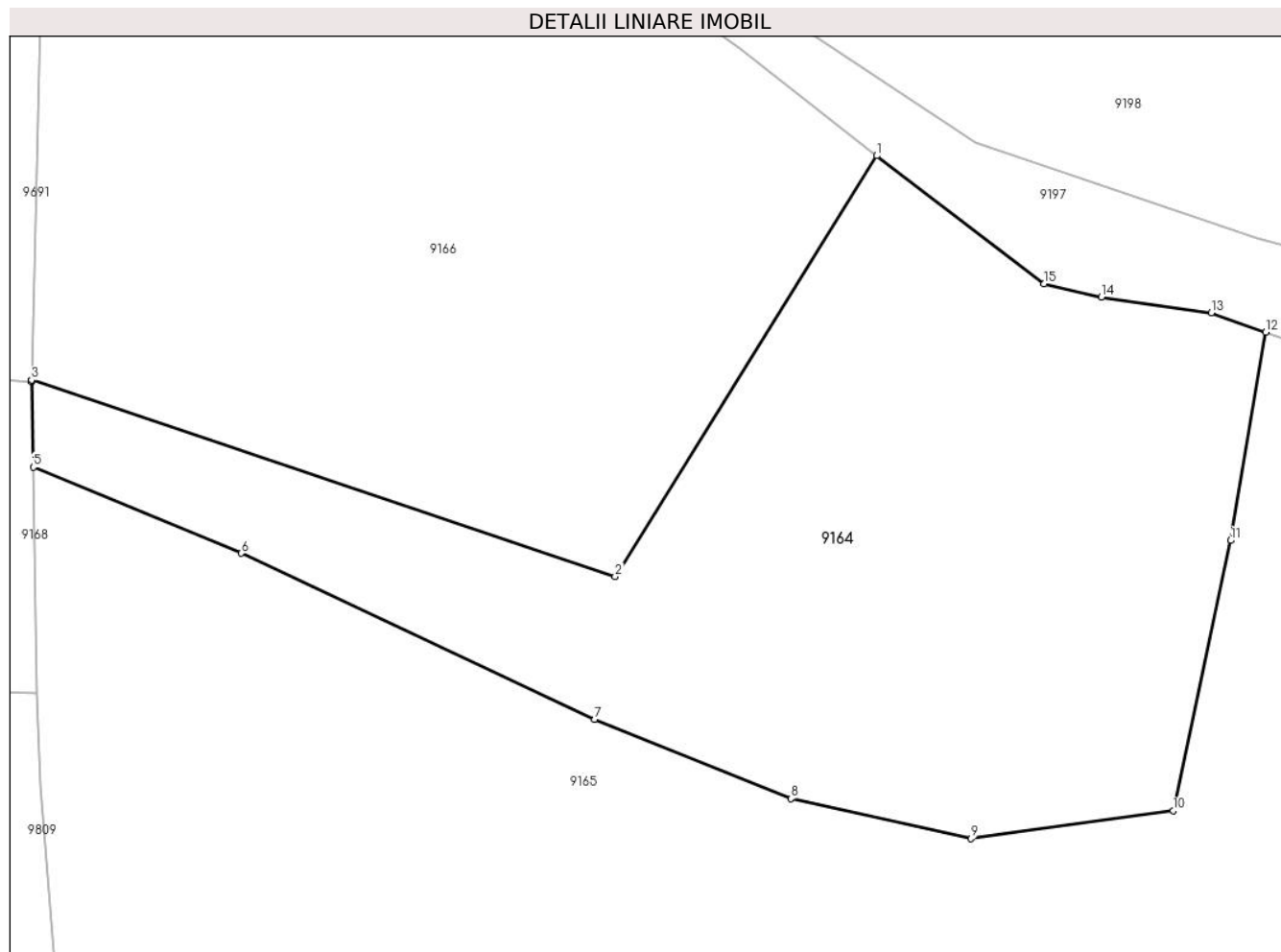
| Inscrieri privind dezmembramintele dreptului de proprietate, drepturi reale de garanție și sarcini | Referințe |
|--|-----------|
| NU SUNT  |           |

## Anexa Nr. 1 La Partea I

## Teren

|              |                 |                        |
|--------------|-----------------|------------------------|
| Nr cadastral | Suprafața (mp)* | Observații / Referințe |
|              | 5.135           |                        |

\* Suprafața este determinată în planul de proiecție Stereo 70.



## Date referitoare la teren

| Crt | Categorie folosință | Intra vilan | Suprafața (mp) | Tarla | Parcelă | Nr. topo | Observații / Referințe |
|-----|---------------------|-------------|----------------|-------|---------|----------|------------------------|
| 1   | faneata             | NU          | 4.220          | -     | -       | -        |                        |
| 2   | pasune              | NU          | 915            | -     | -       | -        | Pășune împădurită      |

## Lungime Segmente

1) Valorile lungimilor segmentelor sunt obținute din proiecție în plan.

| Punct început | X / Y                      | Punct sfârșit | X / Y                      | Lungime segment (** (m) |
|---------------|----------------------------|---------------|----------------------------|-------------------------|
| 1             | 580.133,523<br>635.625,565 | 2             | 580.102,682<br>635.576,011 | 58.368                  |
| 2             | 580.102,682<br>635.576,011 | 3             | 580.033,852<br>635.599,133 | 72.61                   |
| 3             | 580.033,852<br>635.599,133 | 4             | 580.033,857<br>635.598,906 | 0.227                   |
| 4             | 580.033,857<br>635.598,906 | 5             | 580.034,066<br>635.588,884 | 10.024                  |

| Punct început | X / Y                      | Punct sfârșit | X / Y                      | Lungime segment (** (m) |
|---------------|----------------------------|---------------|----------------------------|-------------------------|
| 5             | 580.034,066<br>635.588,884 | 6             | 580.058,595<br>635.578,74  | 26.544                  |
| 6             | 580.058,595<br>635.578,74  | 7             | 580.100,252<br>635.559,147 | 46.035                  |
| 7             | 580.100,252<br>635.559,147 | 8             | 580.123,425<br>635.549,822 | 24.979                  |
| 8             | 580.123,425<br>635.549,822 | 9             | 580.144,649<br>635.545,138 | 21.735                  |
| 9             | 580.144,649<br>635.545,138 | 10            | 580.168,507<br>635.548,411 | 24.081                  |
| 10            | 580.168,507<br>635.548,411 | 11            | 580.175,255<br>635.580,235 | 32.532                  |
| 11            | 580.175,255<br>635.580,235 | 12            | 580.179,417<br>635.604,772 | 24.887                  |
| 12            | 580.179,417<br>635.604,772 | 13            | 580.172,994<br>635.607,052 | 6.816                   |
| 13            | 580.172,994<br>635.607,052 | 14            | 580.160,033<br>635.608,909 | 13.093                  |
| 14            | 580.160,033<br>635.608,909 | 15            | 580.153,264<br>635.610,5   | 6.953                   |
| 15            | 580.153,264<br>635.610,5   | 1             | 580.133,523<br>635.625,565 | 24.833                  |

\*\* Lungimile segmentelor sunt determinate în planul de proiecție Stereo 70 și sunt rotunjite la 1 milimetru.

\*\*\* Distanța dintre puncte este formată din segmente cumulate ce sunt mai mici decât valoarea 1 milimetru.





**DATE DESPRE IMOBILUL NR. 9165**

Oficiul de Cadastru și Publicitate Imobiliară NEAMT  
 Biroul de Cadastru și Publicitate Imobiliară Targu-Neamt

**A. Partea I. Descrierea imobilului**

TEREN Extravilan

Adresa: Jud. Neamt

| Nr. Crt | Nr cadastral Nr. topografic | Suprafața* (mp) | Observații / Referințe                   |
|---------|-----------------------------|-----------------|--|
| A1      |                             | 27.648          | Sector cadastral:215 Teren neimpregmuit; |

**B. Partea II. Proprietari și acte**

| Inscrieri privitoare la dreptul de proprietate și alte drepturi reale |  | Referințe |
|---|--|-----------|
| /   |  |           |
| Act Normativ nr. 7, din 13/03/1996 emis de GUVERNUL ROMÂNIEI;         |  |           |
| B1  | Inscrierea provizorie, drept de PROPRIETATE, dobandit prin Lege, cota actuala 1/1, cota initiala 1/1 | A1        |
| 1) COMUNA PIPIRIG, CIF:99999999999999, PROPRIETAR NEIDENTIFICAT       |  |           |

**C. Partea III. SARCINI .**

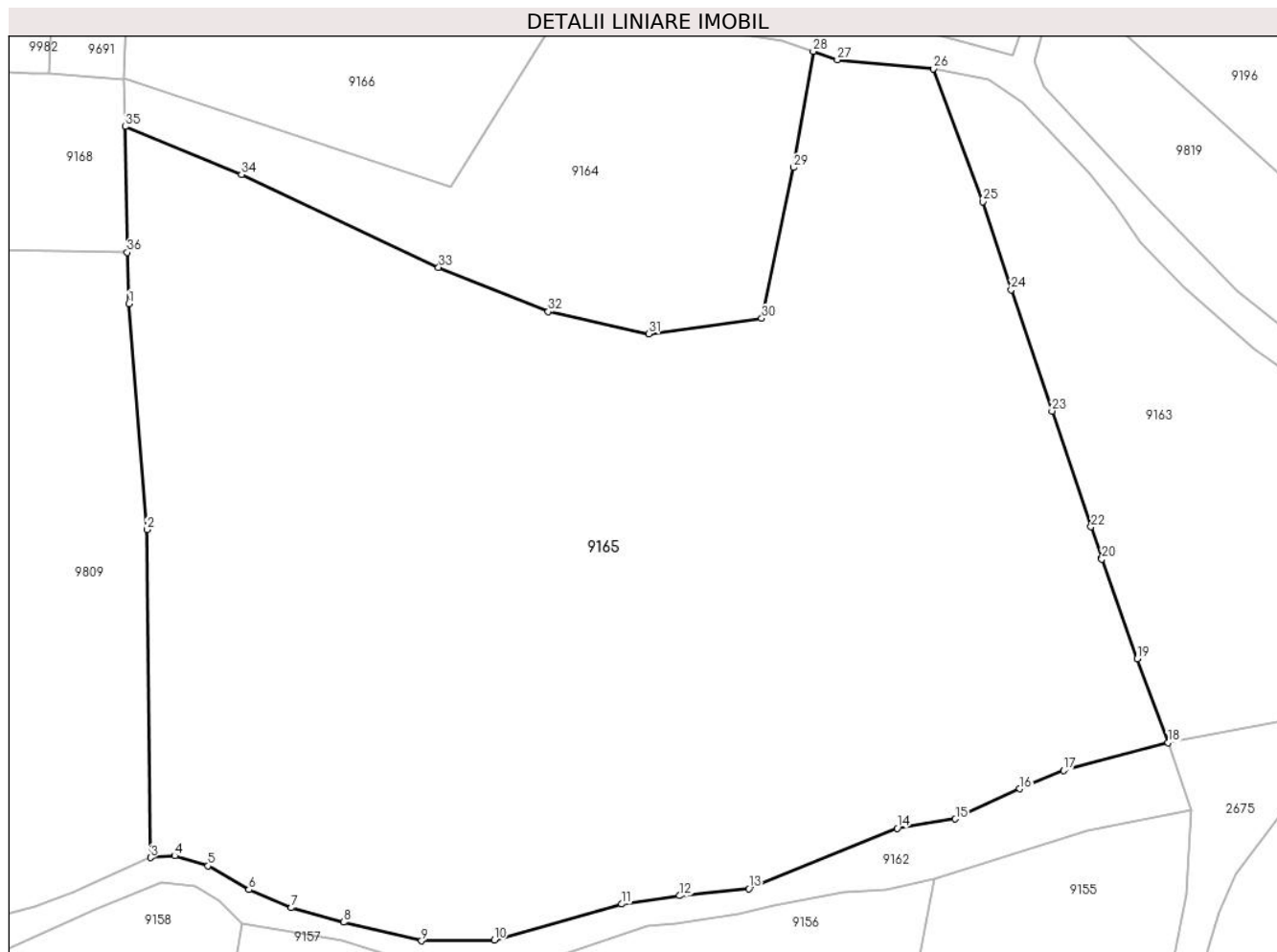
| Inscrieri privind dezmembramintele dreptului de proprietate, drepturi reale de garanție și sarcini | Referințe |
|--|-----------|
| NU SUNT  |           |

## Anexa Nr. 1 La Partea I

## Teren

|              |                 |                        |
|--------------|-----------------|------------------------|
| Nr cadastral | Suprafața (mp)* | Observații / Referințe |
|              | 27.648          |                        |

\* Suprafața este determinată în planul de proiecție Stereo 70.



## Date referitoare la teren

| Crt | Categorie folosință | Intravilan | Suprafața (mp) | Tarla | Parcelă | Nr. topo | Observații / Referințe |
|-----|---------------------|------------|----------------|-------|---------|----------|------------------------|
| 1   | faneata             | NU         | 3.813          | -     | -       | -        |                        |
| 2   | padure              | NU         | 23.835         | -     | -       | -        |                        |

## Lungime Segmente

1) Valorile lungimilor segmentelor sunt obținute din proiecție în plan.

| Punct început | X / Y                      | Punct sfârșit | X / Y                      | Lungime segment (** (m)) |
|---------------|----------------------------|---------------|----------------------------|--------------------------|
| 1             | 580.034,847<br>635.551,489 | 2             | 580.038,65<br>635.503,801  | 47.839                   |
| 3             | 580.039,37<br>635.434,544  | 4             | 580.044,511<br>635.434,936 | 5.156                    |
| 5             | 580.051,528<br>635.432,798 | 6             | 580.060,174<br>635.427,781 | 9.996                    |
| 7             | 580.069,149<br>635.423,983 | 8             | 580.080,202<br>635.420,94  | 11.464                   |

| Punct început | X / Y                      | Punct sfârșit | X / Y                      | Lungime segment (** (m)) |
|---------------|----------------------------|---------------|----------------------------|--------------------------|
| 2             | 580.038,65<br>635.503,801  | 3             | 580.039,37<br>635.434,544  | 69.261                   |
| 4             | 580.044,511<br>635.434,936 | 5             | 580.051,528<br>635.432,798 | 7.335                    |
| 6             | 580.060,174<br>635.427,781 | 7             | 580.069,149<br>635.423,983 | 9.746                    |
| 8             | 580.080,202<br>635.420,94  | 9             | 580.096,649<br>635.416,984 | 16.916                   |

| Punct început | X / Y                      | Punct sfârșit | X / Y                      | Lungime segment (** (m) |
|---------------|----------------------------|---------------|----------------------------|-------------------------|
| 9             | 580.096,649<br>635.416,984 | 10            | 580.112,002<br>635.417,168 | 15.354                  |
| 11            | 580.138,963<br>635.424,744 | 12            | 580.151,152<br>635.426,512 | 12.317                  |
| 13            | 580.165,775<br>635.428,015 | 14            | 580.197,156<br>635.440,751 | 33.867                  |
| 15            | 580.209,416<br>635.442,71  | 16            | 580.223,032<br>635.449,074 | 15.03                   |
| 17            | 580.232,311<br>635.452,948 | 18            | 580.254,355<br>635.458,839 | 22.818                  |
| 19            | 580.247,878<br>635.476,522 | 20            | 580.240,357<br>635.497,57  | 22.351                  |
| 21            | 580.240,287<br>635.497,781 | 22            | 580.238,097<br>635.504,401 | 6.973                   |
| 23            | 580.229,858<br>635.528,835 | 24            | 580.221,224<br>635.554,459 | 27.04                   |
| 25            | 580.215,259<br>635.573,039 | 26            | 580.204,757<br>635.601,071 | 29.935                  |
| 27            | 580.184,515<br>635.602,962 | 28            | 580.179,417<br>635.604,772 | 5.41                    |
| 29            | 580.175,255<br>635.580,235 | 30            | 580.168,507<br>635.548,411 | 32.532                  |
| 31            | 580.144,649<br>635.545,138 | 32            | 580.123,425<br>635.549,822 | 21.735                  |
| 33            | 580.100,252<br>635.559,147 | 34            | 580.058,595<br>635.578,74  | 46.035                  |
| 35            | 580.034,066<br>635.588,884 | 36            | 580.034,457<br>635.562,303 | 26.584                  |

| Punct început | X / Y                      | Punct sfârșit | X / Y                      | Lungime segment (** (m) |
|---------------|----------------------------|---------------|----------------------------|-------------------------|
| 10            | 580.112,002<br>635.417,168 | 11            | 580.138,963<br>635.424,744 | 28.005                  |
| 12            | 580.151,152<br>635.426,512 | 13            | 580.165,775<br>635.428,015 | 14.7                    |
| 14            | 580.197,156<br>635.440,751 | 15            | 580.209,416<br>635.442,71  | 12.416                  |
| 16            | 580.223,032<br>635.449,074 | 17            | 580.232,311<br>635.452,948 | 10.055                  |
| 18            | 580.254,355<br>635.458,839 | 19            | 580.247,878<br>635.476,522 | 18.832                  |
| 20            | 580.240,357<br>635.497,57  | 21            | 580.240,287<br>635.497,781 | 0.222                   |
| 22            | 580.238,097<br>635.504,401 | 23            | 580.229,858<br>635.528,835 | 25.786                  |
| 24            | 580.221,224<br>635.554,459 | 25            | 580.215,259<br>635.573,039 | 19.514                  |
| 26            | 580.204,757<br>635.601,071 | 27            | 580.184,515<br>635.602,962 | 20.33                   |
| 28            | 580.179,417<br>635.604,772 | 29            | 580.175,255<br>635.580,235 | 24.887                  |
| 30            | 580.168,507<br>635.548,411 | 31            | 580.144,649<br>635.545,138 | 24.081                  |
| 32            | 580.123,425<br>635.549,822 | 33            | 580.100,252<br>635.559,147 | 24.979                  |
| 34            | 580.058,595<br>635.578,74  | 35            | 580.034,066<br>635.588,884 | 26.544                  |
| 36            | 580.034,457<br>635.562,303 | 1             | 580.034,847<br>635.551,489 | 10.821                  |

\*\* Lungimile segmentelor sunt determinate în planul de proiecție Stereo 70 și sunt rotunjite la 1 milimetru.

\*\*\* Distanța dintre puncte este formată din segmente cumulate ce sunt mai mici decât valoarea 1 milimetru.



**DATE DESPRE IMOBILUL NR. 9166**

Oficiul de Cadastru și Publicitate Imobiliară NEAMT  
Biroul de Cadastru și Publicitate Imobiliară Targu-Neamt

**A. Partea I. Descrierea imobilului**

TEREN Extravilan

Adresa: Jud. Neamt

| Nr. Crt | Nr cadastral Nr. topografic | Suprafața* (mp) | Observații / Referințe                   |
|---------|-----------------------------|-----------------|--|
| A1      |                             | 6.734           | Sector cadastral:215 Teren neimpregmuit; |

**B. Partea II. Proprietari și acte**

| Inscrieri privitoare la dreptul de proprietate și alte drepturi reale         |  | Referințe |
|---|--|-----------|
| /   |  |           |
| Act Administrativ nr. 14591, din 27/09/2023 emis de PRIMARIA COMUNEI PIPIRIG; |  |           |
| B1  | Inscrierea posesiei, drept de PROPRIETATE, dobandit prin Lege, cota actuala 1/1, cota initiala 1/1<br>1) DOLHESCU IOAN | A1        |

**C. Partea III. SARCINI .**

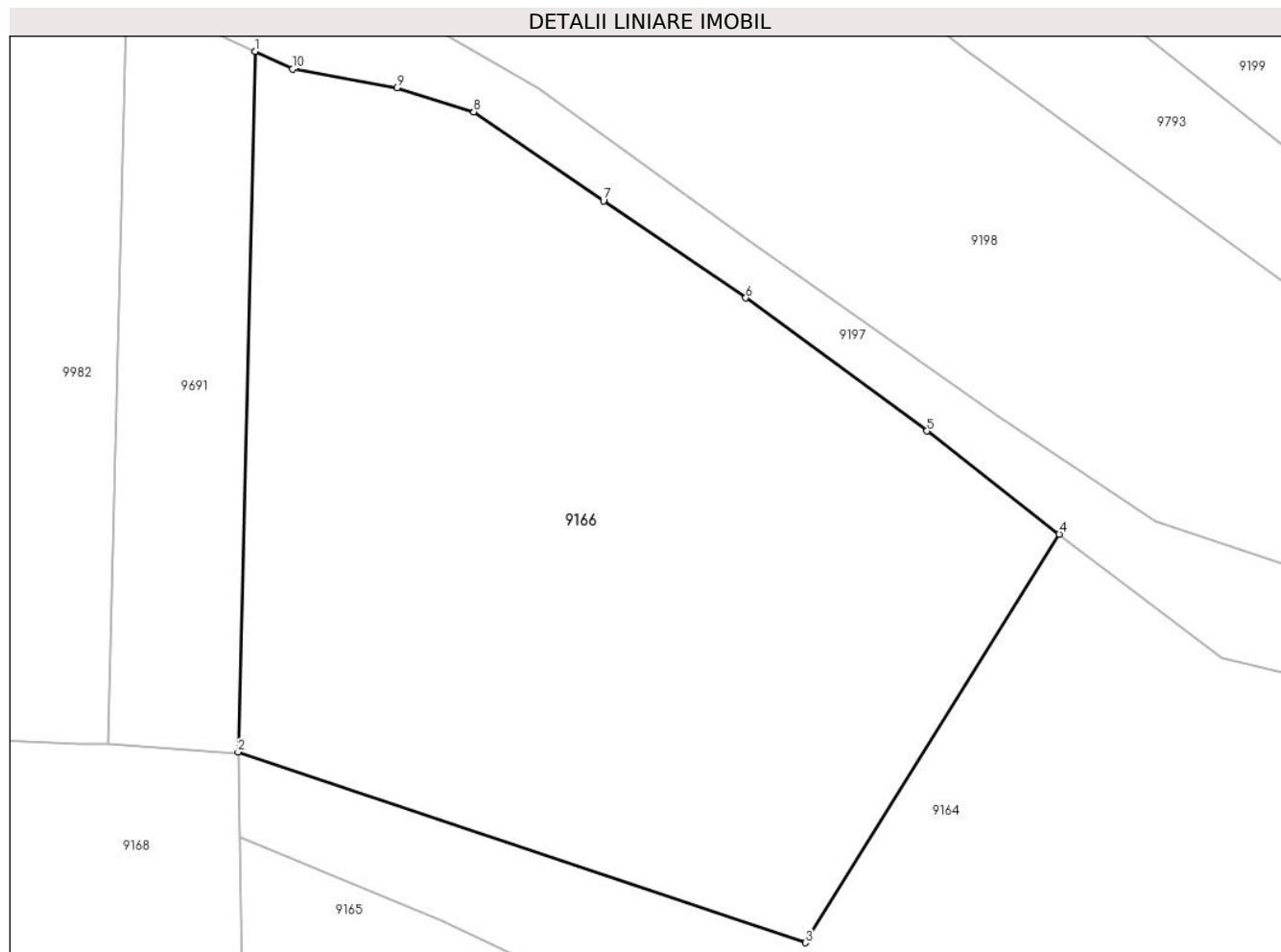
| Inscrieri privind dezmembramintele dreptului de proprietate, drepturi reale de garanție și sarcini | Referințe |
|--|-----------|
| NU SUNT  |           |

## Anexa Nr. 1 La Partea I

## Teren

|              |                 |                        |
|--------------|-----------------|------------------------|
| Nr cadastral | Suprafața (mp)* | Observații / Referințe |
|              | 6.734           |                        |

\* Suprafața este determinată în planul de proiecție Stereo 70.



## Date referitoare la teren

| Crt | Categorie folosință | Intra vilan | Suprafața (mp) | Tarla | Parcelă | Nr. topo | Observații / Referințe |
|-----|---------------------|-------------|----------------|-------|---------|----------|------------------------|
| 1   | pașune              | NU          | 6.734          | -     | -       | -        | Pășune împădurită      |

## Lungime Segmente

1) Valorile lungimilor segmentelor sunt obținute din proiecție în plan.

| Punct început | X / Y                      | Punct sfârșit | X / Y                      | Lungime segment (** (m) |
|---------------|----------------------------|---------------|----------------------------|-------------------------|
| 1             | 580.035,92<br>635.684,08   | 2             | 580.033,852<br>635.599,133 | 84.972                  |
| 2             | 580.033,852<br>635.599,133 | 3             | 580.102,682<br>635.576,011 | 72.61                   |
| 3             | 580.102,682<br>635.576,011 | 4             | 580.133,523<br>635.625,565 | 58.368                  |
| 4             | 580.133,523<br>635.625,565 | 5             | 580.117,479<br>635.638,063 | 20.337                  |
| 5             | 580.117,479<br>635.638,063 | 6             | 580.095,476<br>635.654,192 | 27.281                  |

| Punct început | X / Y                      | Punct sfârșit | X / Y                      | Lungime segment (** (m) |
|---------------|----------------------------|---------------|----------------------------|-------------------------|
| 6             | 580.095,476<br>635.654,192 | 7             | 580.078,204<br>635.665,972 | 20.907                  |
| 7             | 580.078,204<br>635.665,972 | 8             | 580.062,456<br>635.676,741 | 19.078                  |
| 8             | 580.062,456<br>635.676,741 | 9             | 580.053,123<br>635.679,693 | 9.789                   |
| 9             | 580.053,123<br>635.679,693 | 10            | 580.040,478<br>635.681,935 | 12.842                  |
| 10            | 580.040,478<br>635.681,935 | 1             | 580.035,92<br>635.684,08   | 5.037                   |

\*\* Lungimile segmentelor sunt determinate în planul de proiecție Stereo 70 și sunt rotunjite la 1 milimetru.

\*\*\* Distanța dintre puncte este formată din segmente cumulate ce sunt mai mici decât valoarea 1 milimetru.





**DATE DESPRE IMOBILUL NR. 9167**

Oficiul de Cadastru și Publicitate Imobiliară NEAMT  
Biroul de Cadastru și Publicitate Imobiliară Targu-Neamt

**A. Partea I. Descrierea imobilului**

TEREN Extravilan

Nr. CF vechi:62  
Nr. cadastral vechi:68

Adresa: Jud. Neamt

| Nr. Crt | Nr cadastral Nr. topografic | Suprafața* (mp) | Observații / Referințe                   |
|---------|-----------------------------|-----------------|--|
| A1      | 50597                       | 7.200           | Sector cadastral:215 Teren neimprejmuit; |

**B. Partea II. Proprietari și acte**

| Inscrieri privitoare la dreptul de proprietate și alte drepturi reale                          | Referințe |
|--|-----------|
| <b>1061 / 28/06/2002</b>   |           |
| Contract De Vanzare-Cumparare nr. 1027, din 27/06/2002 emis de BNP Teodorescu Haralambie;      |           |
| B1   | A1        |
| Intabulare, drept de PROPRIETATE, dobandit prin Conventie, cota actuala 1/1, cota initiala 1/1 |           |
| 1) DAVID DUMITRU   |           |
| 2) DAVID IOANA, - soti   |           |
| OBSERVATII: (provenita din conversia CF 62)  |           |

**C. Partea III. SARCINI .**

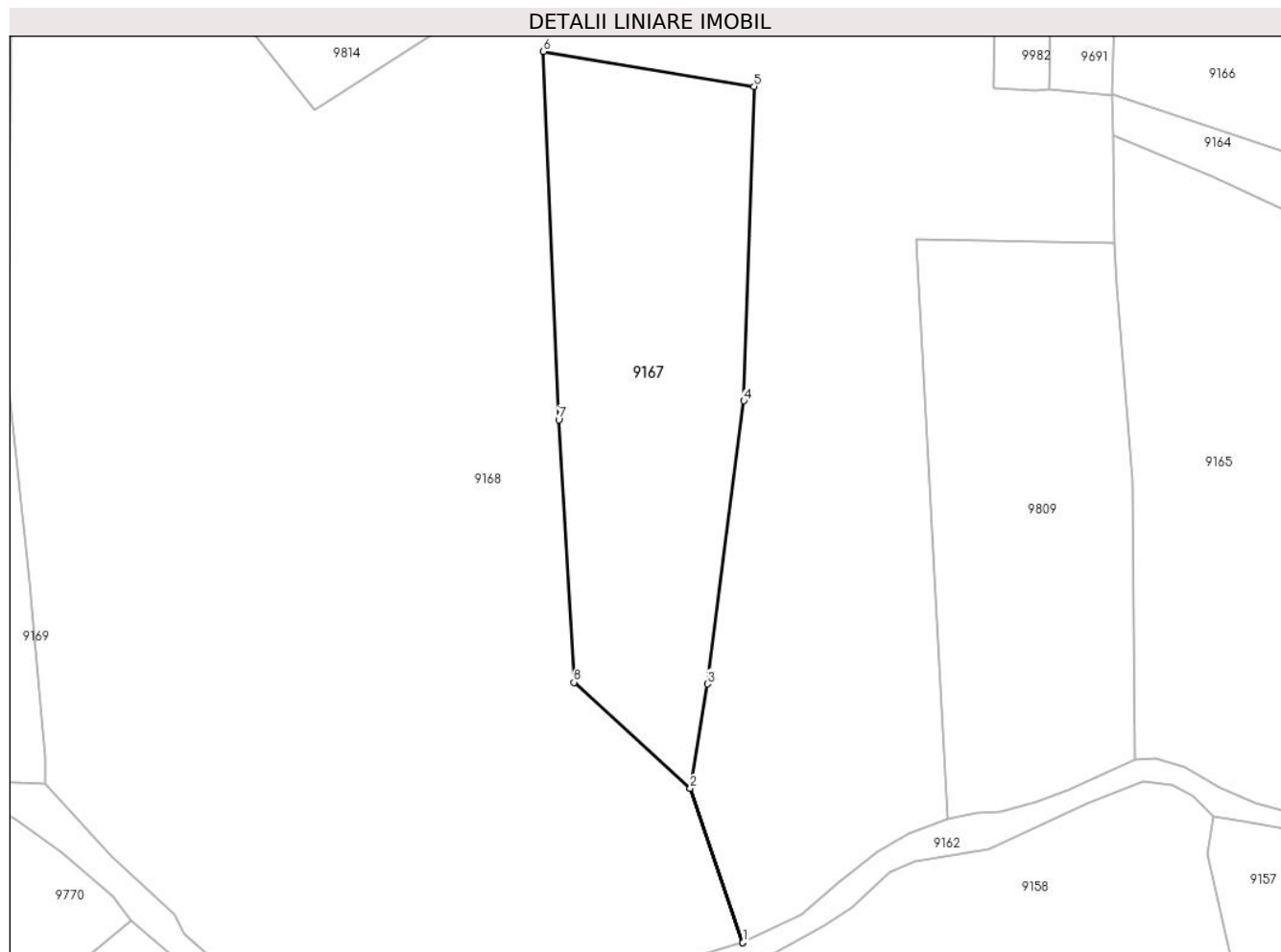
| Inscrieri privind dezmembramintele dreptului de proprietate, drepturi reale de garanție și sarcini | Referințe |
|--|-----------|
| NU SUNT  |           |

## Anexa Nr. 1 La Partea I

## Teren

|              |                 |                        |
|--------------|-----------------|------------------------|
| Nr cadastral | Suprafața (mp)* | Observații / Referințe |
| 50597        | 7.200           |                        |

\* Suprafața este determinată în planul de proiecție Stereo 70.



## Date referitoare la teren

| Crt | Categorie folosință | Intra vilan | Suprafața (mp) | Tarla | Parcelă | Nr. topo | Observații / Referințe |
|-----|---------------------|-------------|----------------|-------|---------|----------|------------------------|
| 1   | faneata             | NU          | 7.200          | -     | -       | -        |                        |

## Lungime Segmente

1) Valorile lungimilor segmentelor sunt obținute din proiecție în plan.

| Punct început | X / Y                      | Punct sfârșit | X / Y                      | Lungime segment (** (m) |
|---------------|----------------------------|---------------|----------------------------|-------------------------|
| 1             | 579.942,403<br>635.389,441 | 2             | 579.929,405<br>635.427,562 | 40.276                  |
| 2             | 579.929,405<br>635.427,562 | 3             | 579.933,655<br>635.453,383 | 26.168                  |
| 3             | 579.933,655<br>635.453,383 | 4             | 579.942,664<br>635.523,304 | 70.499                  |
| 4             | 579.942,664<br>635.523,304 | 5             | 579.945,169<br>635.600,975 | 77.711                  |
| 5             | 579.945,169<br>635.600,975 | 6             | 579.893,091<br>635.609,631 | 52.792                  |

| Punct început | X / Y                      | Punct sfârșit | X / Y                      | Lungime segment (** (m) |
|---------------|----------------------------|---------------|----------------------------|-------------------------|
| 6             | 579.893,091<br>635.609,631 | 7             | 579.896,899<br>635.518,659 | 91.052                  |
| 7             | 579.896,899<br>635.518,659 | 8             | 579.900,657<br>635.453,768 | 65.0                    |
| 8             | 579.900,657<br>635.453,768 | 9             | 579.929,388<br>635.427,577 | 38.877                  |
| 9             | 579.929,388<br>635.427,577 | 10            | 579.942,378<br>635.389,434 | 40.294                  |
| 10            | 579.942,378<br>635.389,434 | 1             | 579.942,403<br>635.389,441 | 0.026                   |

\*\* Lungimile segmentelor sunt determinate în planul de proiecție Stereo 70 și sunt rotunjite la 1 milimetru.

\*\*\* Distanța dintre puncte este formată din segmente cumulate ce sunt mai mici decât valoarea 1 milimetru.



**DATE DESPRE IMOBILUL NR. 9168**

Oficiul de Cadastru și Publicitate Imobiliară NEAMT  
Biroul de Cadastru și Publicitate Imobiliară Targu-Neamt

**A. Partea I. Descrierea imobilului**

TEREN Extravilan

Adresa: Jud. Neamt

| Nr. Crt | Nr cadastral Nr. topografic | Suprafața* (mp) | Observații / Referințe                   |
|---------|-----------------------------|-----------------|--|
| A1      |                             | 57.649          | Sector cadastral:215 Teren neimpregmuit; |

**B. Partea II. Proprietari și acte**

| Inscrieri privitoare la dreptul de proprietate și alte drepturi reale |   | Referințe |
|---|---|-----------|
| /   |   |           |
| Act Normativ nr. 7, din 13/03/1996 emis de GUVERNUL ROMÂNIEI;         |   |           |
| B1  | Inscrierea provizorie, drept de PROPRIETATE, dobandit prin Lege, cota actuala 1/1, cota initiala 1/1<br>1) COMUNA PIPIRIG, CIF:99999999999999, PROPRIETAR NEIDENTIFICAT | A1        |

**C. Partea III. SARCINI .**

| Inscrieri privind dezmembramintele dreptului de proprietate, drepturi reale de garanție și sarcini | Referințe |
|--|-----------|
| NU SUNT  |           |

## Anexa Nr. 1 La Partea I

## Teren

| Nr cadastral | Suprafața (mp)* | Observații / Referințe |
|--------------|-----------------|------------------------|
|              | 57.649          |                        |

\* Suprafața este determinată în planul de proiecție Stereo 70.

## DETALII LINIARE IMOBIL



## Date referitoare la teren

| Crt | Categorie folosință | Intravilan | Suprafața (mp) | Tarla | Parcelă | Nr. topo | Observații / Referințe |
|-----|---------------------|------------|----------------|-------|---------|----------|------------------------|
| 1   | faneata             | NU         | 1.800          | -     | -       | -        |                        |
| 2   | faneata             | NU         | 2.285          | -     | -       | -        |                        |
| 3   | faneata             | NU         | 6.186          | -     | -       | -        |                        |
| 4   | faneata             | NU         | 4.849          | -     | -       | -        |                        |
| 5   | padure              | NU         | 42.529         | -     | -       | -        |                        |

## Lungime Segmente

1) Valorile lungimilor segmentelor sunt obținute din proiecție în plan.

| Punct început | X / Y                      | Punct sfârșit | X / Y                      | Lungime segment | Punct început | X / Y                      | Punct sfârșit | X / Y                      | Lungime segment | Punct început | X / Y                      | Punct sfârșit | X / Y                      | Lungime segment |
|---------------|----------------------------|---------------|----------------------------|-----------------|---------------|----------------------------|---------------|----------------------------|-----------------|---------------|----------------------------|---------------|----------------------------|-----------------|
| 1             | 580.018,057<br>635.600,154 | 2             | 580.014,472<br>635.600,107 | 3.585           | 2             | 580.014,472<br>635.600,107 | 3             | 580.004,441<br>635.600,612 | 10.044          | 3             | 580.004,441<br>635.600,612 | 4             | 580.005,494<br>635.705,026 | 104.419         |
| 4             | 580.005,494<br>635.705,026 | 5             | 579.998,69<br>635.713,315  | 10.724          | 5             | 579.998,69<br>635.713,315  | 6             | 579.987,2<br>635.737,214   | 26.518          | 6             | 579.987,2<br>635.737,214   | 7             | 579.974,329<br>635.757,981 | 24.432          |
| 7             | 579.974,329<br>635.757,981 | 8             | 579.973,76<br>635.759,933  | 2.033           | 8             | 579.973,76<br>635.759,933  | 9             | 579.959,074<br>635.737,182 | 27.079          | 9             | 579.959,074<br>635.737,182 | 10            | 579.917,328<br>635.672,506 | 76.979          |

| Punct început | X / Y                      | Punct sfârșit | X / Y                      | Lungime segment | Punct început | X / Y                      | Punct sfârșit | X / Y                      | Lungime segment | Punct început | X / Y                      | Punct sfârșit | X / Y                      | Lungime segment |
|---------------|----------------------------|---------------|----------------------------|-----------------|---------------|----------------------------|---------------|----------------------------|-----------------|---------------|----------------------------|---------------|----------------------------|-----------------|
| 10            | 579.917,328<br>635.672,506 | 11            | 579.890,643<br>635.661,865 | 28.728          | 11            | 579.890,643<br>635.661,865 | 12            | 579.896,159<br>635.633,652 | 28.747          | 12            | 579.896,159<br>635.633,652 | 13            | 579.836,545<br>635.595,124 | 70.981          |
| 13            | 579.836,545<br>635.595,124 | 14            | 579.796,187<br>635.645,969 | 64.915          | 14            | 579.796,187<br>635.645,969 | 15            | 579.782,342<br>635.659,228 | 19.17           | 15            | 579.782,342<br>635.659,228 | 16            | 579.770,304<br>635.659,513 | 12.041          |
| 16            | 579.770,304<br>635.659,513 | 17            | 579.767,925<br>635.659,727 | 2.389           | 17            | 579.767,925<br>635.659,727 | 18            | 579.761,777<br>635.660,574 | 6.206           | 18            | 579.761,777<br>635.660,574 | 19            | 579.760,677<br>635.528,87  | 131.709         |
| 19            | 579.760,677<br>635.528,87  | 20            | 579.766,063<br>635.478,462 | 50.695          | 20            | 579.766,063<br>635.478,462 | 21            | 579.770,027<br>635.435,274 | 43.37           | 21            | 579.770,027<br>635.435,274 | 22            | 579.770,027<br>635.428,8   | 6.474           |
| 22            | 579.770,027<br>635.428,8   | 23            | 579.786,243<br>635.410,747 | 24.267          | 23            | 579.786,243<br>635.410,747 | 24            | 579.801,802<br>635.396,311 | 21.225          | 24            | 579.801,802<br>635.396,311 | 25            | 579.804,215<br>635.391,581 | 5.31            |
| 25            | 579.804,215<br>635.391,581 | 26            | 579.814,217<br>635.382,941 | 13.217          | 26            | 579.814,217<br>635.382,941 | 27            | 579.827,967<br>635.375,595 | 15.589          | 27            | 579.827,967<br>635.375,595 | 28            | 579.841,617<br>635.372,136 | 14.081          |
| 28            | 579.841,617<br>635.372,136 | 29            | 579.864,178<br>635.374,518 | 22.686          | 29            | 579.864,178<br>635.374,518 | 30            | 579.872,038<br>635.374,518 | 7.86            | 30            | 579.872,038<br>635.374,518 | 31            | 579.885,269<br>635.374,973 | 13.239          |
| 31            | 579.885,269<br>635.374,973 | 32            | 579.900,335<br>635.376,738 | 15.169          | 32            | 579.900,335<br>635.376,738 | 33            | 579.923,317<br>635.383,981 | 24.096          | 33            | 579.923,317<br>635.383,981 | 34            | 579.942,378<br>635.389,434 | 19.826          |
| 34            | 579.942,378<br>635.389,434 | 35            | 579.929,388<br>635.427,577 | 40.294          | 35            | 579.929,388<br>635.427,577 | 36            | 579.900,657<br>635.453,768 | 38.877          | 36            | 579.900,657<br>635.453,768 | 37            | 579.896,899<br>635.518,659 | 65.0            |
| 37            | 579.896,899<br>635.518,659 | 38            | 579.893,091<br>635.609,631 | 91.052          | 38            | 579.893,091<br>635.609,631 | 39            | 579.945,169<br>635.600,975 | 52.792          | 39            | 579.945,169<br>635.600,975 | 40            | 579.942,664<br>635.523,304 | 77.711          |
| 40            | 579.942,664<br>635.523,304 | 41            | 579.933,655<br>635.453,383 | 70.499          | 41            | 579.933,655<br>635.453,383 | 42            | 579.929,405<br>635.427,562 | 26.168          | 42            | 579.929,405<br>635.427,562 | 43            | 579.942,403<br>635.389,441 | 40.276          |
| 43            | 579.942,403<br>635.389,441 | 44            | 579.956,982<br>635.396,276 | 16.102          | 44            | 579.956,982<br>635.396,276 | 45            | 579.965,926<br>635.404,287 | 12.007          | 45            | 579.965,926<br>635.404,287 | 46            | 579.975,755<br>635.411,816 | 12.381          |
| 46            | 579.975,755<br>635.411,816 | 47            | 579.983,473<br>635.416,573 | 9.066           | 47            | 579.983,473<br>635.416,573 | 48            | 579.993,05<br>635.420,068  | 10.195          | 48            | 579.993,05<br>635.420,068  | 49            | 579.985,165<br>635.563,195 | 143.344         |
| 49            | 579.985,165<br>635.563,195 | 50            | 580.034,457<br>635.562,303 | 49.3            | 50            | 580.034,457<br>635.562,303 | 51            | 580.034,066<br>635.588,884 | 26.584          | 51            | 580.034,066<br>635.588,884 | 52            | 580.033,857<br>635.598,906 | 10.024          |
| 52            | 580.033,857<br>635.598,906 | 1             | 580.018,057<br>635.600,154 | 15.849          |               |                            |               |                            |                 |               |                            |               |                            |                 |

\*\* Lungimile segmentelor sunt determinate în planul de proiecție Stereo 70 și sunt rotunjite la 1 milimetru.

\*\*\* Distanța dintre puncte este formată din segmente cumulate ce sunt mai mici decât valoarea 1 milimetru.





**DATE DESPRE IMOBILUL NR. 9169**

Oficiul de Cadastru și Publicitate Imobiliară NEAMT  
Biroul de Cadastru și Publicitate Imobiliară Targu-Neamt

**A. Partea I. Descrierea imobilului**

TEREN Extravilan

Adresa: Jud. Neamt

| Nr. Crt | Nr cadastral Nr. topografic | Suprafața* (mp) | Observații / Referințe                 |
|---------|-----------------------------|-----------------|--|
| A1      |                             | 5.004           | Sector cadastral:215 Teren imprejmuit; |

**B. Partea II. Proprietari și acte**

| Inscrieri privitoare la dreptul de proprietate și alte drepturi reale         |  | Referințe |
|---|--|-----------|
| /   |  |           |
| Act Administrativ nr. 12944, din 16/08/2023 emis de PRIMARIA COMUNEI PIPIRIG; |  |           |
| B1  | Inscrierea posesiei, drept de PROPRIETATE, dobandit prin Lege, cota actuala 1/1, cota initiala 1/1<br>1) <b>MARCU VASILE</b> | A1        |

**C. Partea III. SARCINI .**

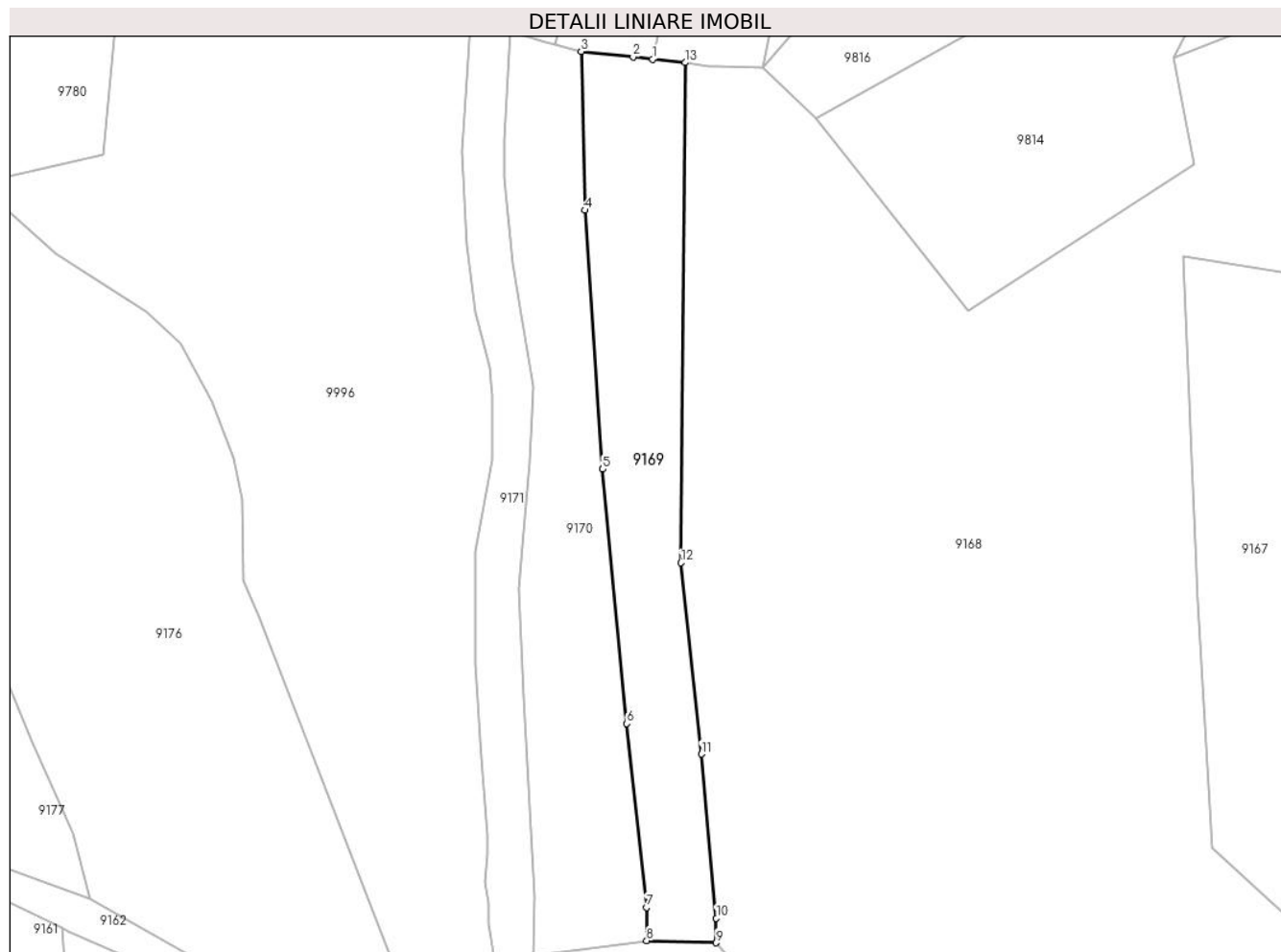
| Inscrieri privind dezmembramintele dreptului de proprietate, drepturi reale de garanție și sarcini | Referințe |
|--|-----------|
| NU SUNT  |           |

## Anexa Nr. 1 La Partea I

## Teren

|              |                 |                        |
|--------------|-----------------|------------------------|
| Nr cadastral | Suprafața (mp)* | Observații / Referințe |
|              | 5.004           |                        |

\* Suprafața este determinată în planul de proiecție Stereo 70.



## Date referitoare la teren

| Crt | Categorie folosință | Intravilan | Suprafața (mp) | Tarla | Parcelă | Nr. topo | Observații / Referințe |
|-----|---------------------|------------|----------------|-------|---------|----------|------------------------|
| 1   | faneata             | NU         | 5.004          | -     | -       | -        |                        |

## Lungime Segmente

1) Valorile lungimilor segmentelor sunt obținute din proiecție în plan.

| Punct început | X / Y                      | Punct sfârșit | X / Y                      | Lungime segment (** (m) |
|---------------|----------------------------|---------------|----------------------------|-------------------------|
| 1             | 579.753,249<br>635.661,495 | 2             | 579.748,065<br>635.662,054 | 5.214                   |
| 2             | 579.748,065<br>635.662,054 | 3             | 579.734,353<br>635.663,535 | 13.792                  |
| 3             | 579.734,353<br>635.663,535 | 4             | 579.735,422<br>635.621,731 | 41.818                  |
| 4             | 579.735,422<br>635.621,731 | 5             | 579.740,046<br>635.553,511 | 68.377                  |
| 5             | 579.740,046<br>635.553,511 | 6             | 579.746,416<br>635.486,528 | 67.285                  |

| Punct început | X / Y                      | Punct sfârșit | X / Y                      | Lungime segment (** (m) |
|---------------|----------------------------|---------------|----------------------------|-------------------------|
| 6             | 579.746,416<br>635.486,528 | 7             | 579.751,664<br>635.438,095 | 48.716                  |
| 7             | 579.751,664<br>635.438,095 | 8             | 579.751,664<br>635.429,358 | 8.737                   |
| 8             | 579.751,664<br>635.429,358 | 9             | 579.770,027<br>635.428,8   | 18.371                  |
| 9             | 579.770,027<br>635.428,8   | 10            | 579.770,027<br>635.435,274 | 6.474                   |
| 10            | 579.770,027<br>635.435,274 | 11            | 579.766,063<br>635.478,462 | 43.37                   |
| 11            | 579.766,063<br>635.478,462 | 12            | 579.760,677<br>635.528,87  | 50.695                  |
| 12            | 579.760,677<br>635.528,87  | 13            | 579.761,777<br>635.660,574 | 131.709                 |
| 13            | 579.761,777<br>635.660,574 | 1             | 579.753,249<br>635.661,495 | 8.578                   |

\*\* Lungimile segmentelor sunt determinate în planul de proiecție Stereo 70 și sunt rotunjite la 1 milimetru.

\*\*\* Distanța dintre puncte este formată din segmente cumulate ce sunt mai mici decât valoarea 1 milimetru.



**DATE DESPRE IMOBILUL NR. 9170**

Oficiul de Cadastru și Publicitate Imobiliară NEAMT  
Biroul de Cadastru și Publicitate Imobiliară Targu-Neamt

**A. Partea I. Descrierea imobilului**

TEREN Extravilan

Adresa: Jud. Neamt

| Nr. Crt | Nr cadastral Nr. topografic | Suprafața* (mp) | Observații / Referințe                 |
|---------|-----------------------------|-----------------|--|
| A1      |                             | 5.484           | Sector cadastral:215 Teren imprejmuit; |

**B. Partea II. Proprietari și acte**

| Inscrieri privitoare la dreptul de proprietate și alte drepturi reale  | Referințe |
|--|-----------|
| /  |           |
| Act Administrativ nr. 12944, din 16/08/2023 emis de PRIMARIA COMUNEI PIPIRIG;  |           |
| B1   | A1        |
| Inscrierea posesiei, drept de PROPRIETATE, dobandit prin Lege, cota actuala 1/1, cota initiala 1/1<br>1) GRAMADĂ NECULAI |           |

**C. Partea III. SARCINI .**

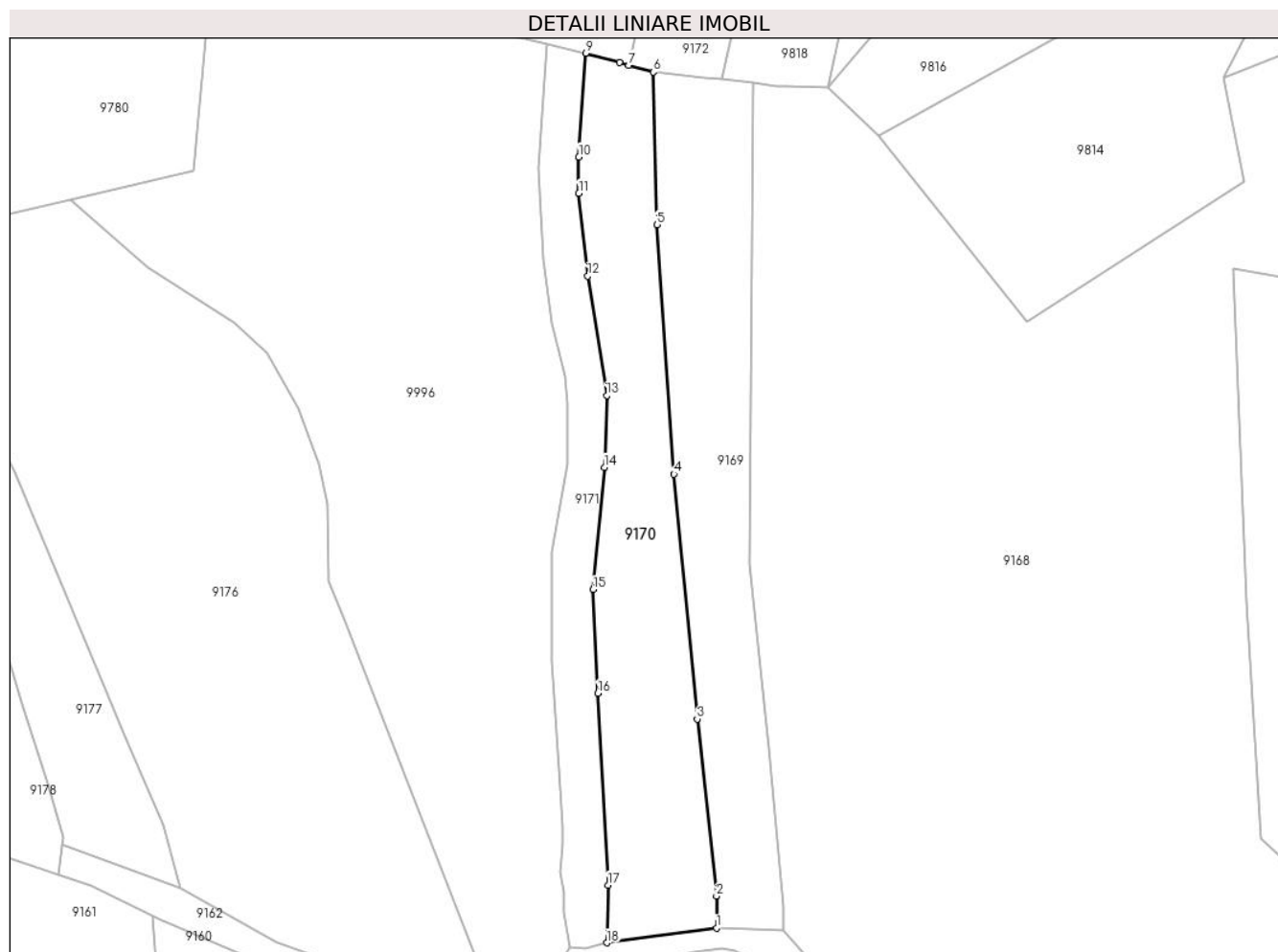
| Inscrieri privind dezmembramintele dreptului de proprietate, drepturi reale de garanție și sarcini | Referințe |
|--|-----------|
| NU SUNT  |           |

## Anexa Nr. 1 La Partea I

## Teren

|              |                 |                        |
|--------------|-----------------|------------------------|
| Nr cadastral | Suprafața (mp)* | Observații / Referințe |
|              | 5.484           |                        |

\* Suprafața este determinată în planul de proiecție Stereo 70.



## Date referitoare la teren

| Crt | Categorie folosință | Intravilan | Suprafața (mp) | Tarla | Parcelă | Nr. topo | Observații / Referințe |
|-----|---------------------|------------|----------------|-------|---------|----------|------------------------|
| 1   | faneata             | NU         | 5.484          | -     | -       | -        |                        |

## Lungime Segmente

1) Valorile lungimilor segmentelor sunt obținute din proiecție în plan.

| Punct început | X / Y                      | Punct sfârșit | X / Y                      | Lungime segment (** (m) |
|---------------|----------------------------|---------------|----------------------------|-------------------------|
| 1             | 579.751,664<br>635.429,358 | 2             | 579.751,664<br>635.438,095 | 8.737                   |
| 2             | 579.751,664<br>635.438,095 | 3             | 579.746,416<br>635.486,528 | 48.716                  |
| 3             | 579.746,416<br>635.486,528 | 4             | 579.740,046<br>635.553,511 | 67.285                  |
| 4             | 579.740,046<br>635.553,511 | 5             | 579.735,422<br>635.621,731 | 68.377                  |
| 5             | 579.735,422<br>635.621,731 | 6             | 579.734,353<br>635.663,535 | 41.818                  |

| Punct început | X / Y                      | Punct sfârșit | X / Y                      | Lungime segment (** (m) |
|---------------|----------------------------|---------------|----------------------------|-------------------------|
| 6             | 579.734,353<br>635.663,535 | 7             | 579.727,661<br>635.665,401 | 6.947                   |
| 7             | 579.727,661<br>635.665,401 | 8             | 579.725,115<br>635.666,111 | 2.643                   |
| 8             | 579.725,115<br>635.666,111 | 9             | 579.715,876<br>635.668,688 | 9.592                   |
| 9             | 579.715,876<br>635.668,688 | 10            | 579.714,005<br>635.640,318 | 28.432                  |
| 10            | 579.714,005<br>635.640,318 | 11            | 579.714,005<br>635.630,417 | 9.901                   |
| 11            | 579.714,005<br>635.630,417 | 12            | 579.716,427<br>635.607,76  | 22.786                  |
| 12            | 579.716,427<br>635.607,76  | 13            | 579.721,63<br>635.575,065  | 33.106                  |
| 13            | 579.721,63<br>635.575,065  | 14            | 579.720,971<br>635.555,368 | 19.708                  |
| 14            | 579.720,971<br>635.555,368 | 15            | 579.717,877<br>635.521,954 | 33.557                  |
| 15            | 579.717,877<br>635.521,954 | 16            | 579.719,184<br>635.493,584 | 28.4                    |
| 16            | 579.719,184<br>635.493,584 | 17            | 579.721,987<br>635.441,052 | 52.607                  |
| 17            | 579.721,987<br>635.441,052 | 18            | 579.721,626<br>635.425,315 | 15.741                  |
| 18            | 579.721,626<br>635.425,315 | 1             | 579.751,664<br>635.429,358 | 30.309                  |

\*\* Lungimile segmentelor sunt determinate în planul de proiecție Stereo 70 și sunt rotunjite la 1 milimetru.

\*\*\* Distanța dintre puncte este formată din segmente cumulate ce sunt mai mici decât valoarea 1 milimetru.





**DATE DESPRE IMOBILUL NR. 9171**

Oficiul de Cadastru și Publicitate Imobiliară NEAMT  
Biroul de Cadastru și Publicitate Imobiliară Targu-Neamt

**A. Partea I. Descrierea imobilului**

TEREN Extravilan

Adresa: Jud. Neamt

| Nr. Crt | Nr cadastral Nr. topografic | Suprafața* (mp) | Observații / Referințe                   |
|---------|-----------------------------|-----------------|--|
| A1      |                             | 2.801           | Sector cadastral:215 Teren neimpregmuit; |

**B. Partea II. Proprietari și acte**

| Inscrieri privitoare la dreptul de proprietate și alte drepturi reale |  | Referințe |
|---|--|-----------|
| /   |  |           |
| Act Normativ nr. 9171, din 13/03/1996 emis de GUVERNUL ROMANIEI;      |  |           |
| B1  | Inscrierea provizorie, drept de PROPRIETATE, dobandit prin Lege, cota actuala 1/1, cota initiala 1/1 | A1        |
| 1) COMUNA PIPIRIG, CIF:99999999999999, PROPRIETAR NEIDENTIFICAT       |  |           |

**C. Partea III. SARCINI .**

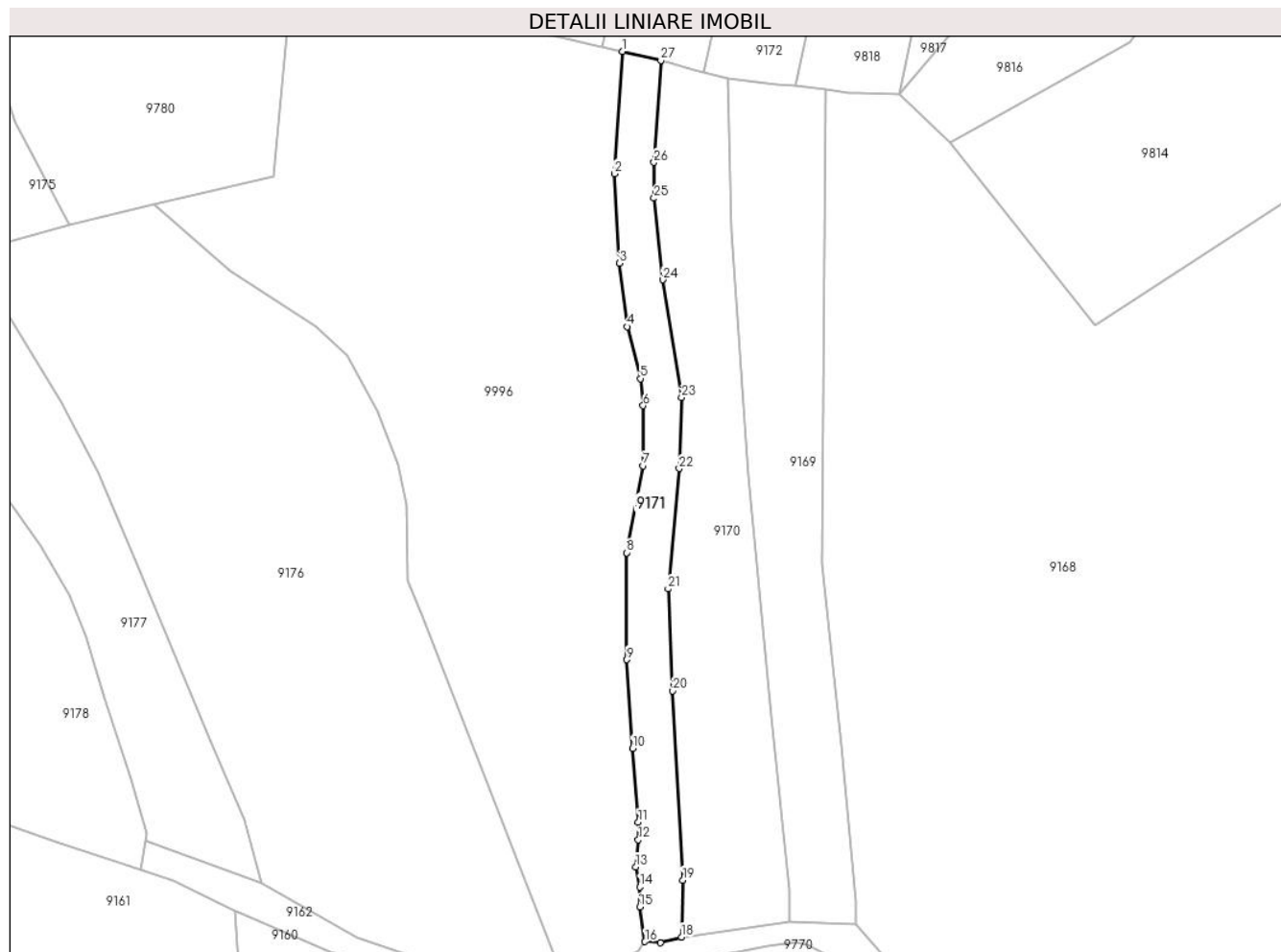
| Inscrieri privind dezmembramintele dreptului de proprietate, drepturi reale de garanție și sarcini | Referințe |
|--|-----------|
| NU SUNT  |           |

## Anexa Nr. 1 La Partea I

## Teren

| Nr cadastral | Suprafața (mp)* | Observații / Referințe |
|--------------|-----------------|------------------------|
|              | 2.801           |                        |

\* Suprafața este determinată în planul de proiecție Stereo 70.



## Date referitoare la teren

| Crt | Categorie folosință | Intravilan | Suprafața (mp) | Tarla | Parcelă | Nr. topo | Observații / Referințe |
|-----|---------------------|------------|----------------|-------|---------|----------|------------------------|
| 1   | faneata             | NU         | 2.801          | -     | -       | -        |                        |

## Lungime Segmente

1) Valorile lungimilor segmentelor sunt obținute din proiecție în plan.

| Punct început | X / Y                      | Punct sfârșit | X / Y                      | Lungime segment (** (m) |
|---------------|----------------------------|---------------|----------------------------|-------------------------|
| 1             | 579.705,246<br>635.671,171 | 2             | 579.703,004<br>635.637,234 | 34.011                  |
| 3             | 579.704,39<br>635.612,342  | 4             | 579.706,467<br>635.594,768 | 17.696                  |
| 5             | 579.710,205<br>635.580,299 | 6             | 579.710,968<br>635.572,84  | 7.498                   |
| 7             | 579.710,968<br>635.556,102 | 8             | 579.706,45<br>635.531,971  | 24.55                   |
| 9             | 579.706,45<br>635.502,285  | 10            | 579.708,076<br>635.477,635 | 24.704                  |

| Punct început | X / Y                      | Punct sfârșit | X / Y                      | Lungime segment (** (m) |
|---------------|----------------------------|---------------|----------------------------|-------------------------|
| 2             | 579.703,004<br>635.637,234 | 3             | 579.704,39<br>635.612,342  | 24.931                  |
| 4             | 579.706,467<br>635.594,768 | 5             | 579.710,205<br>635.580,299 | 14.944                  |
| 6             | 579.710,968<br>635.572,84  | 7             | 579.710,968<br>635.556,102 | 16.738                  |
| 8             | 579.706,45<br>635.531,971  | 9             | 579.706,45<br>635.502,285  | 29.686                  |
| 10            | 579.708,076<br>635.477,635 | 11            | 579.709,593<br>635.457,165 | 20.526                  |

| Punct început | X / Y                      | Punct sfârșit | X / Y                      | Lungime segment (** (m) |
|---------------|----------------------------|---------------|----------------------------|-------------------------|
| 11            | 579.709,593<br>635.457,165 | 12            | 579.709,593<br>635.452,257 | 4.908                   |
| 13            | 579.708,886<br>635.444,737 | 14            | 579.709,999<br>635.439,173 | 5.674                   |
| 15            | 579.709,999<br>635.433,651 | 16            | 579.711,487<br>635.423,988 | 9.777                   |
| 17            | 579.715,735<br>635.423,693 | 18            | 579.721,626<br>635.425,315 | 6.11                    |
| 19            | 579.721,987<br>635.441,052 | 20            | 579.719,184<br>635.493,584 | 52.607                  |
| 21            | 579.717,877<br>635.521,954 | 22            | 579.720,971<br>635.555,368 | 33.557                  |
| 23            | 579.721,63<br>635.575,065  | 24            | 579.716,427<br>635.607,76  | 33.106                  |
| 25            | 579.714,005<br>635.630,417 | 26            | 579.714,005<br>635.640,318 | 9.901                   |
| 27            | 579.715,876<br>635.668,688 | 1             | 579.705,246<br>635.671,171 | 10.916                  |

| Punct început | X / Y                      | Punct sfârșit | X / Y                      | Lungime segment (** (m) |
|---------------|----------------------------|---------------|----------------------------|-------------------------|
| 12            | 579.709,593<br>635.452,257 | 13            | 579.708,886<br>635.444,737 | 7.553                   |
| 14            | 579.709,999<br>635.439,173 | 15            | 579.709,999<br>635.433,651 | 5.522                   |
| 16            | 579.711,487<br>635.423,988 | 17            | 579.715,735<br>635.423,693 | 4.258                   |
| 18            | 579.721,626<br>635.425,315 | 19            | 579.721,987<br>635.441,052 | 15.741                  |
| 20            | 579.719,184<br>635.493,584 | 21            | 579.717,877<br>635.521,954 | 28.4                    |
| 22            | 579.720,971<br>635.555,368 | 23            | 579.721,63<br>635.575,065  | 19.708                  |
| 24            | 579.716,427<br>635.607,76  | 25            | 579.714,005<br>635.630,417 | 22.786                  |
| 26            | 579.714,005<br>635.640,318 | 27            | 579.715,876<br>635.668,688 | 28.432                  |

\*\* Lungimile segmentelor sunt determinate în planul de proiecție Stereo 70 și sunt rotunjite la 1 milimetru.

\*\*\* Distanța dintre puncte este formată din segmente cumulate ce sunt mai mici decât valoarea 1 milimetru.



**DATE DESPRE IMOBILUL NR. 9172**

Oficiul de Cadastru și Publicitate Imobiliară NEAMT  
Biroul de Cadastru și Publicitate Imobiliară Targu-Neamt

**A. Partea I. Descrierea imobilului**

TEREN Extravilan

Adresa: Jud. Neamt

| Nr. Crt | Nr cadastral Nr. topografic | Suprafața* (mp) | Observații / Referințe                 |
|---------|-----------------------------|-----------------|--|
| A1      |                             | 4.000           | Sector cadastral:215 Teren imprejmuit; |

**B. Partea II. Proprietari și acte**

| Inscrieri privitoare la dreptul de proprietate și alte drepturi reale         |  | Referințe |
|---|--|-----------|
| /   |  |           |
| Act Administrativ nr. 14911, din 28/09/2023 emis de PRIMARIA COMUNEI PIPIRIG; |  |           |
| B1  | Inscrierea posesiei, drept de PROPRIETATE, dobandit prin Lege, cota actuala 1/1, cota initiala 1/1<br>1) <b>MARCU VIOREL</b> | A1        |

**C. Partea III. SARCINI .**

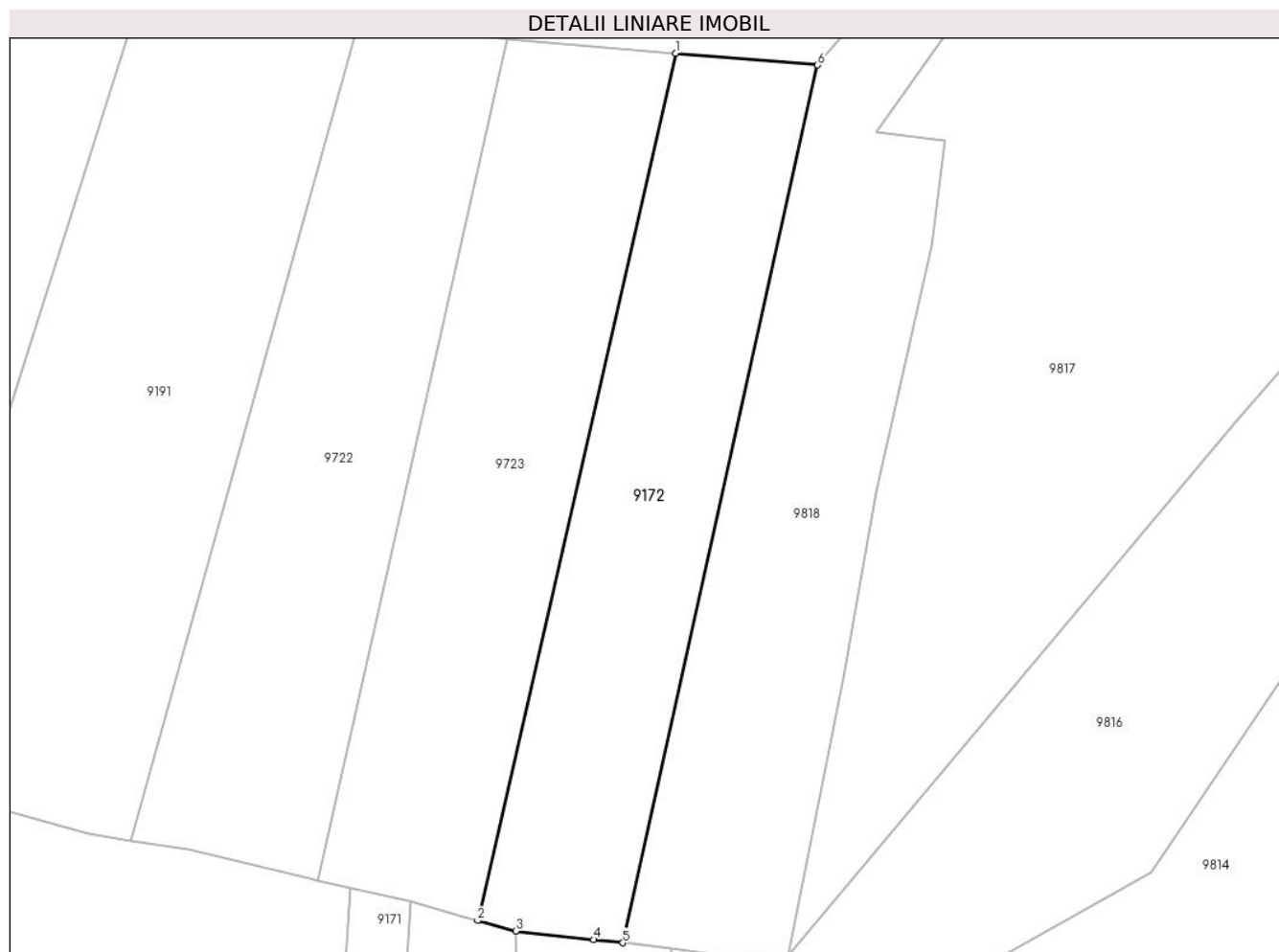
| Inscrieri privind dezmembramintele dreptului de proprietate, drepturi reale de garanție și sarcini | Referințe |
|--|-----------|
| NU SUNT  |           |

## Anexa Nr. 1 La Partea I

## Teren

|              |                 |                        |
|--------------|-----------------|------------------------|
| Nr cadastral | Suprafața (mp)* | Observații / Referințe |
|              | 4.000           |                        |

\* Suprafața este determinată în planul de proiecție Stereo 70.



## Date referitoare la teren

| Crt | Categorie folosință | Intravilan | Suprafața (mp) | Tarla | Parcelă | Nr. topo | Observații / Referințe |
|-----|---------------------|------------|----------------|-------|---------|----------|------------------------|
| 1   | faneata             | NU         | 4.000          | -     | -       | -        |                        |

## Lungime Segmente

1) Valorile lungimilor segmentelor sunt obținute din proiecție în plan.

| Punct început | X / Y                      | Punct sfârșit | X / Y                      | Lungime segment (** (m) |
|---------------|----------------------------|---------------|----------------------------|-------------------------|
| 1             | 579.762,526<br>635.818,025 | 2             | 579.727,661<br>635.665,401 | 156.556                 |
| 2             | 579.727,661<br>635.665,401 | 3             | 579.734,353<br>635.663,535 | 6.947                   |
| 3             | 579.734,353<br>635.663,535 | 4             | 579.748,065<br>635.662,054 | 13.792                  |
| 4             | 579.748,065<br>635.662,054 | 5             | 579.753,249<br>635.661,495 | 5.214                   |
| 5             | 579.753,249<br>635.661,495 | 6             | 579.787,549<br>635.815,947 | 158.215                 |

| Punct început | X / Y                      | Punct sfârșit | X / Y                      | Lungime segment (** (m) |
|---------------|----------------------------|---------------|----------------------------|-------------------------|
| 6             | 579.787,549<br>635.815,947 | 1             | 579.762,526<br>635.818,025 | 25.109                  |

\*\* Lungimile segmentelor sunt determinate în planul de proiecție Stereo 70 și sunt rotunjite la 1 milimetru.

\*\*\* Distanța dintre puncte este formată din segmente cumulate ce sunt mai mici decât valoarea 1 milimetru.





**DATE DESPRE IMOBILUL NR. 9173**

Oficiul de Cadastru și Publicitate Imobiliară NEAMT  
 Biroul de Cadastru și Publicitate Imobiliară Targu-Neamt

**A. Partea I. Descrierea imobilului**

TEREN Extravilan

Adresa: Jud. Neamt

| Nr. Crt | Nr cadastral Nr. topografic | Suprafața* (mp) | Observații / Referințe                   |
|---------|-----------------------------|-----------------|--|
| A1      |                             | 10.256          | Sector cadastral:215 Teren neimpregmuit; |

**B. Partea II. Proprietari și acte**

| Inscrieri privitoare la dreptul de proprietate și alte drepturi reale |  | Referințe |
|---|--|-----------|
| /   |  |           |
| Act Normativ nr. 7, din 13/03/1996 emis de GUVERNUL ROMÂNIEI;         |  |           |
| B1  | Inscrierea provizorie, drept de PROPRIETATE, dobandit prin Lege, cota actuala 1/1, cota initiala 1/1 | A1        |
| 1) COMUNA PIPIRIG, CIF:99999999999999, PROPRIETAR NEIDENTIFICAT       |  |           |

**C. Partea III. SARCINI .**

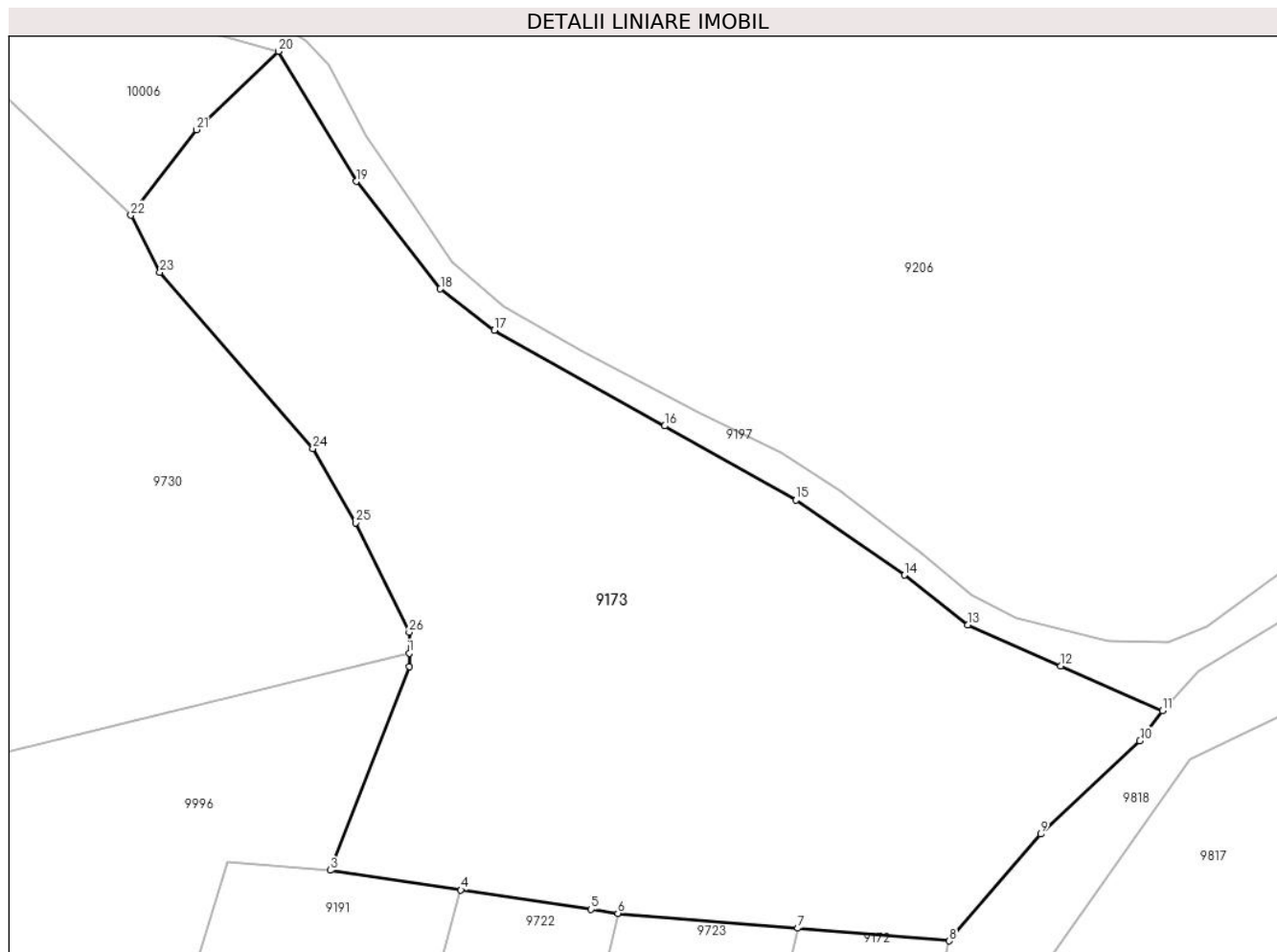
| Inscrieri privind dezmembramintele dreptului de proprietate, drepturi reale de garanție și sarcini | Referințe |
|--|-----------|
| NU SUNT  |           |

## Anexa Nr. 1 La Partea I

## Teren

| Nr cadastral | Suprafața (mp)* | Observații / Referințe |
|--------------|-----------------|------------------------|
|              | 10.256          |                        |

\* Suprafața este determinată în planul de proiecție Stereo 70.



## Date referitoare la teren

| Crt | Categorie folosință | Intravilan | Suprafața (mp) | Tarla | Parcelă | Nr. topo | Observații / Referințe |
|-----|---------------------|------------|----------------|-------|---------|----------|------------------------|
| 1   | faneata             | NU         | 10.256         | -     | -       | -        |                        |

## Lungime Segmente

1) Valorile lungimilor segmentelor sunt obținute din proiecție în plan.

| Punct început | X / Y                      | Punct sfârșit | X / Y                      | Lungime segment (** (m) |
|---------------|----------------------------|---------------|----------------------------|-------------------------|
| 1             | 579.698,405<br>635.863,399 | 2             | 579.698,405<br>635.861,21  | 2.189                   |
| 3             | 579.685,385<br>635.827,599 | 4             | 579.706,946<br>635.824,358 | 21.803                  |
| 5             | 579.728,425<br>635.821,13  | 6             | 579.732,857<br>635.820,489 | 4.478                   |
| 7             | 579.762,526<br>635.818,025 | 8             | 579.787,549<br>635.815,947 | 25.109                  |
| 9             | 579.802,62<br>635.833,541  | 10            | 579.819,004<br>635.848,928 | 22.477                  |

| Punct început | X / Y                      | Punct sfârșit | X / Y                      | Lungime segment (** (m) |
|---------------|----------------------------|---------------|----------------------------|-------------------------|
| 2             | 579.698,405<br>635.861,21  | 3             | 579.685,385<br>635.827,599 | 36.045                  |
| 4             | 579.706,946<br>635.824,358 | 5             | 579.728,425<br>635.821,13  | 21.72                   |
| 6             | 579.732,857<br>635.820,489 | 7             | 579.762,526<br>635.818,025 | 29.771                  |
| 8             | 579.787,549<br>635.815,947 | 9             | 579.802,62<br>635.833,541  | 23.166                  |
| 10            | 579.819,004<br>635.848,928 | 11            | 579.822,715<br>635.853,896 | 6.201                   |

| Punct început | X / Y                      | Punct sfârșit | X / Y                      | Lungime segment (** (m) |
|---------------|----------------------------|---------------|----------------------------|-------------------------|
| 11            | 579.822,715<br>635.853,896 | 12            | 579.805,979<br>635.861,267 | 18.287                  |
| 13            | 579.790,628<br>635.868,034 | 14            | 579.780,173<br>635.876,262 | 13.304                  |
| 15            | 579.762,266<br>635.888,636 | 16            | 579.740,58<br>635.900,874  | 24.901                  |
| 17            | 579.712,438<br>635.916,629 | 18            | 579.703,558<br>635.923,478 | 11.214                  |
| 19            | 579.689,693<br>635.941,174 | 20            | 579.676,793<br>635.962,649 | 25.052                  |
| 21            | 579.663,326<br>635.949,716 | 22            | 579.652,5<br>635.935,624   | 17.77                   |
| 23            | 579.657,269<br>635.926,196 | 24            | 579.682,525<br>635.897,145 | 38.494                  |
| 25            | 579.689,558<br>635.884,905 | 26            | 579.698,405<br>635.866,844 | 20.111                  |

| Punct început | X / Y                      | Punct sfârșit | X / Y                      | Lungime segment (** (m) |
|---------------|----------------------------|---------------|----------------------------|-------------------------|
| 12            | 579.805,979<br>635.861,267 | 13            | 579.790,628<br>635.868,034 | 16.776                  |
| 14            | 579.780,173<br>635.876,262 | 15            | 579.762,266<br>635.888,636 | 21.766                  |
| 16            | 579.740,58<br>635.900,874  | 17            | 579.712,438<br>635.916,629 | 32.252                  |
| 18            | 579.703,558<br>635.923,478 | 19            | 579.689,693<br>635.941,174 | 22.481                  |
| 20            | 579.676,793<br>635.962,649 | 21            | 579.663,326<br>635.949,716 | 18.671                  |
| 22            | 579.652,5<br>635.935,624   | 23            | 579.657,269<br>635.926,196 | 10.566                  |
| 24            | 579.682,525<br>635.897,145 | 25            | 579.689,558<br>635.884,905 | 14.117                  |
| 26            | 579.698,405<br>635.866,844 | 1             | 579.698,405<br>635.863,399 | 3.445                   |

\*\* Lungimile segmentelor sunt determinate în planul de proiecție Stereo 70 și sunt rotunjite la 1 milimetru.

\*\*\* Distanța dintre puncte este formată din segmente cumulate ce sunt mai mici decât valoarea 1 milimetru.



**DATE DESPRE IMOBILUL NR. 9174**

Oficiul de Cadastru și Publicitate Imobiliară NEAMT  
Biroul de Cadastru și Publicitate Imobiliară Targu-Neamt

**A. Partea I. Descrierea imobilului**

TEREN Extravilan

Adresa: Jud. Neamt

| Nr. Crt | Nr cadastral Nr. topografic | Suprafața* (mp) | Observații / Referințe                   |
|---------|-----------------------------|-----------------|--|
| A1      |                             | 7.815           | Sector cadastral:215 Teren neimpregmuit; |

**B. Partea II. Proprietari și acte**

| Inscrieri privitoare la dreptul de proprietate și alte drepturi reale         |  | Referințe |
|---|--|-----------|
| /   |  |           |
| Act Administrativ nr. 14590, din 27/09/2023 emis de PRIMARIA COMUNEI PIPIRIG; |  |           |
| B1  | Inscrierea posesiei, drept de PROPRIETATE, dobandit prin Lege, cota actuala 1/1, cota initiala 1/1<br>1) DOLHESCU IOAN | A1        |

**C. Partea III. SARCINI .**

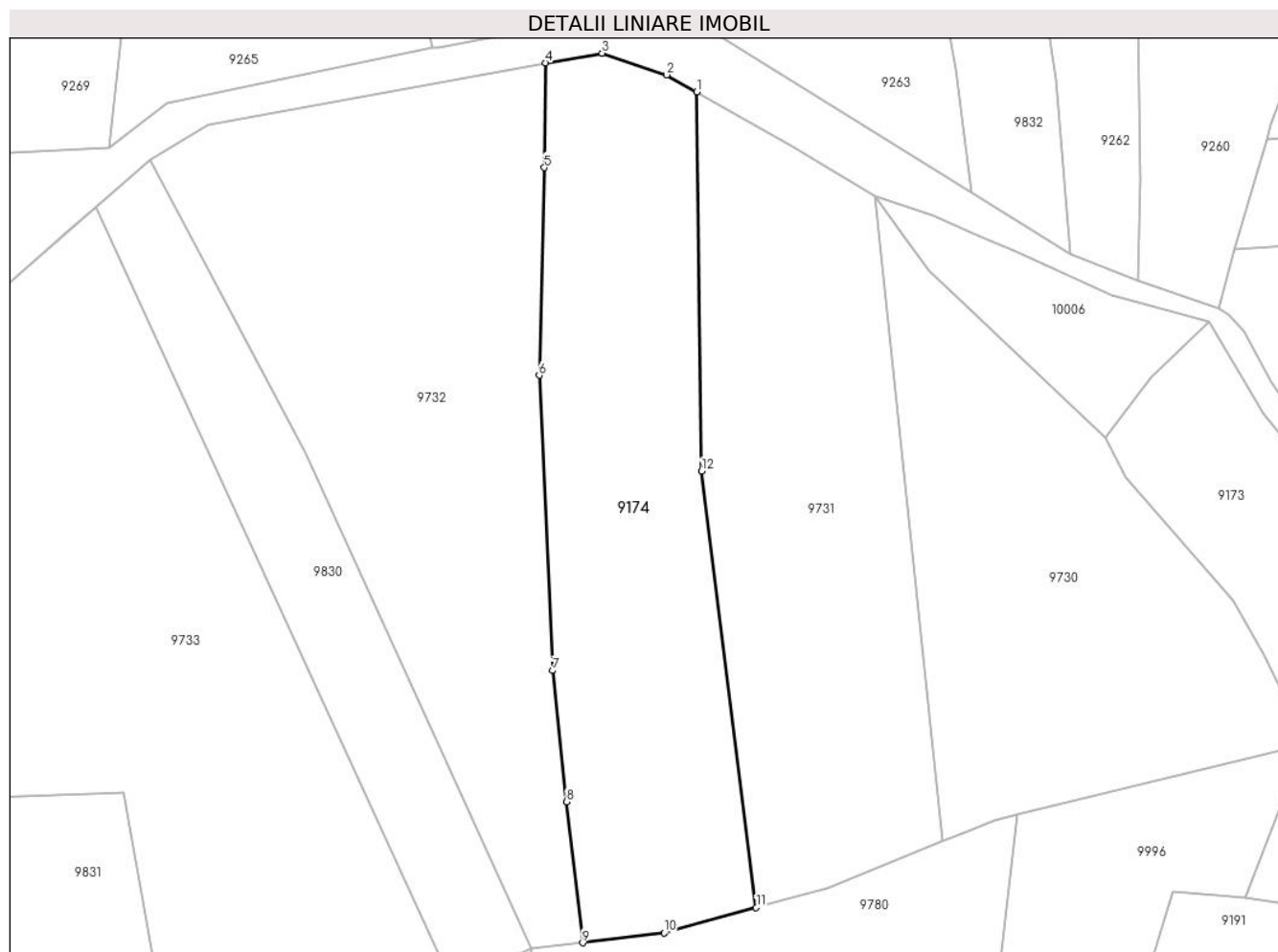
| Inscrieri privind dezmembramintele dreptului de proprietate, drepturi reale de garanție și sarcini | Referințe |
|--|-----------|
| NU SUNT  |           |

## Anexa Nr. 1 La Partea I

## Teren

|              |                 |                        |
|--------------|-----------------|------------------------|
| Nr cadastral | Suprafața (mp)* | Observații / Referințe |
|              | 7.815           |                        |

\* Suprafața este determinată în planul de proiecție Stereo 70.



## Date referitoare la teren

| Crt | Categorie folosință | Intravilan | Suprafața (mp) | Tarla | Parcelă | Nr. topo | Observații / Referințe |
|-----|---------------------|------------|----------------|-------|---------|----------|------------------------|
| 1   | faneata             | NU         | 7.815          | -     | -       | -        |                        |

## Lungime Segmente

1) Valorile lungimilor segmentelor sunt obținute din proiecție în plan.

| Punct început | X / Y                      | Punct sfârșit | X / Y                      | Lungime segment (** (m) |
|---------------|----------------------------|---------------|----------------------------|-------------------------|
| 1             | 579.556,589<br>636.016,615 | 2             | 579.549,578<br>636.020,566 | 8.048                   |
| 2             | 579.549,578<br>636.020,566 | 3             | 579.534,426<br>636.025,64  | 15.979                  |
| 3             | 579.534,426<br>636.025,64  | 4             | 579.521,133<br>636.023,409 | 13.479                  |
| 4             | 579.521,133<br>636.023,409 | 5             | 579.520,882<br>635.998,818 | 24.592                  |
| 5             | 579.520,882<br>635.998,818 | 6             | 579.519,635<br>635.950,097 | 48.737                  |

| Punct început | X / Y                      | Punct sfârșit | X / Y                      | Lungime segment (** (m) |
|---------------|----------------------------|---------------|----------------------------|-------------------------|
| 6             | 579.519,635<br>635.950,097 | 7             | 579.522,793<br>635.880,854 | 69.315                  |
| 7             | 579.522,793<br>635.880,854 | 8             | 579.526,033<br>635.850,044 | 30.98                   |
| 8             | 579.526,033<br>635.850,044 | 9             | 579.529,826<br>635.817,012 | 33.249                  |
| 9             | 579.529,826<br>635.817,012 | 10            | 579.548,959<br>635.819,3   | 19.269                  |
| 10            | 579.548,959<br>635.819,3   | 11            | 579.570,557<br>635.825,268 | 22.407                  |
| 11            | 579.570,557<br>635.825,268 | 12            | 579.557,75<br>635.927,639  | 103.169                 |
| 12            | 579.557,75<br>635.927,639  | 1             | 579.556,589<br>636.016,615 | 88.984                  |

\*\* Lungimile segmentelor sunt determinate în planul de proiecție Stereo 70 și sunt rotunjite la 1 milimetru.

\*\*\* Distanța dintre puncte este formată din segmente cumulate ce sunt mai mici decât valoarea 1 milimetru.





**DATE DESPRE IMOBILUL NR. 9175**

Oficiul de Cadastru și Publicitate Imobiliară NEAMT  
Biroul de Cadastru și Publicitate Imobiliară Targu-Neamt

**A. Partea I. Descrierea imobilului**

TEREN Extravilan

Adresa: Jud. Neamt

| Nr. Crt | Nr cadastral Nr. topografic | Suprafața* (mp) | Observații / Referințe                   |
|---------|-----------------------------|-----------------|--|
| A1      |                             | 10.589          | Sector cadastral:215 Teren neimprejmuit; |

**B. Partea II. Proprietari și acte**

| Inscrieri privitoare la dreptul de proprietate și alte drepturi reale |  | Referințe |
|---|--|-----------|
| /   |  |           |
| Act Normativ nr. 7, din 13/03/1996 emis de GUVERNUL ROMÂNIEI;         |  |           |
| B1  | Inscrierea provizorie, drept de PROPRIETATE, dobandit prin Lege, cota actuala 1/1, cota initiala 1/1 | A1        |
| 1) COMUNA PIPIRIG, CIF:99999999999999, PROPRIETAR NEIDENTIFICAT       |  |           |

**C. Partea III. SARCINI .**

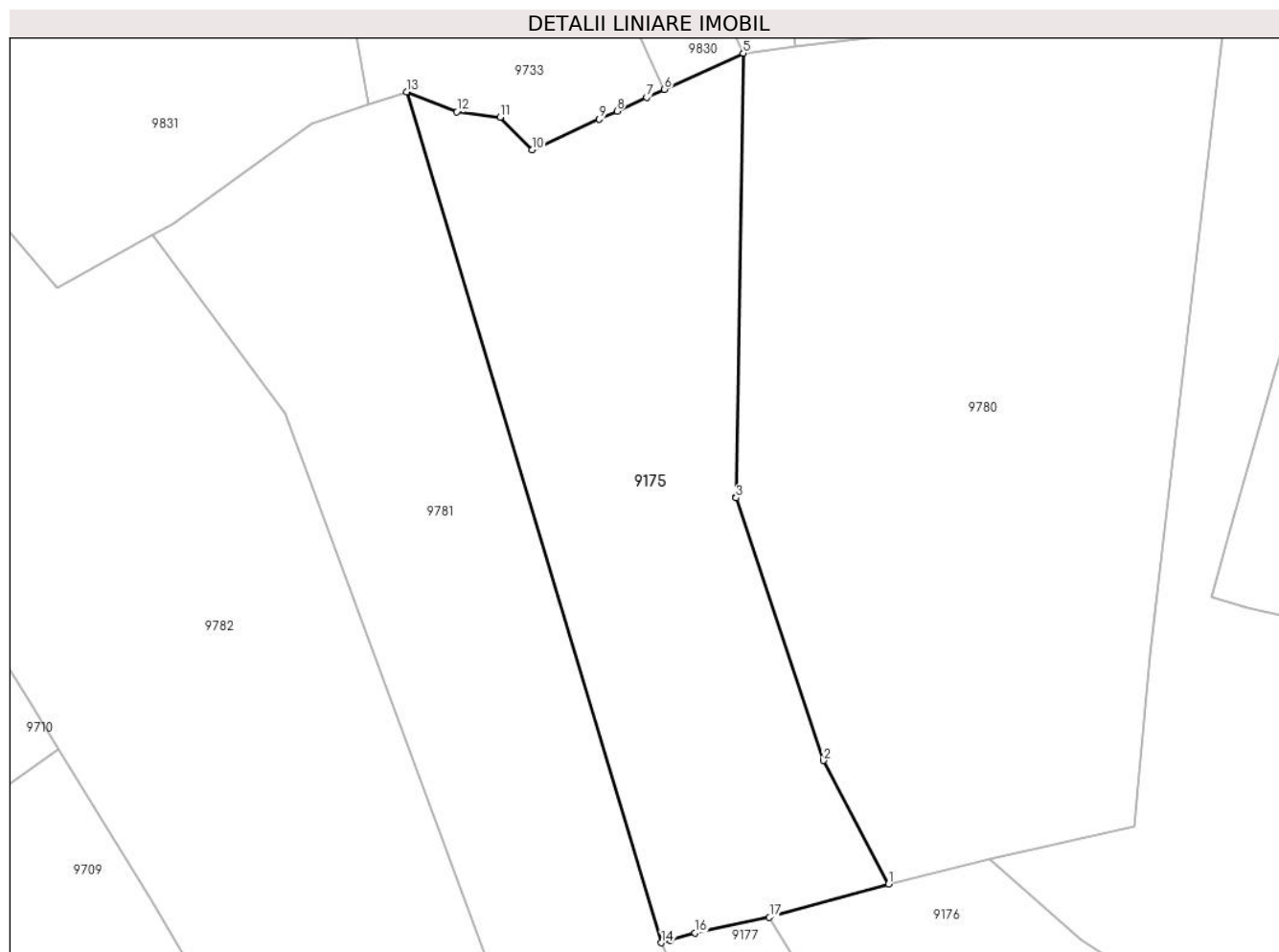
| Inscrieri privind dezmembramintele dreptului de proprietate, drepturi reale de garanție și sarcini | Referințe |
|--|-----------|
| NU SUNT  |           |

## Anexa Nr. 1 La Partea I

## Teren

|              |                 |                        |
|--------------|-----------------|------------------------|
| Nr cadastral | Suprafața (mp)* | Observații / Referințe |
|              | 10.589          |                        |

\* Suprafața este determinată în planul de proiecție Stereo 70.



## Date referitoare la teren

| Crt | Categorie folosință | Intravilan | Suprafața (mp) | Tarla | Parcelă | Nr. topo | Observații / Referințe |
|-----|---------------------|------------|----------------|-------|---------|----------|------------------------|
| 1   | faneata             | NU         | 6.623          | -     | -       | -        |                        |
| 2   | pasune              | NU         | 3.966          | -     | -       | -        | Pășune împădurită      |

## Lungime Segmente

1) Valorile lungimilor segmentelor sunt obținute din proiecție în plan.

| Punct început | X / Y                      | Punct sfârșit | X / Y                      | Lungime segment (** (m) |
|---------------|----------------------------|---------------|----------------------------|-------------------------|
| 1             | 579.551,378<br>635.623,053 | 2             | 579.536,273<br>635.651,687 | 32.374                  |
| 2             | 579.536,273<br>635.651,687 | 3             | 579.515,986<br>635.712,545 | 64.15                   |
| 3             | 579.515,986<br>635.712,545 | 4             | 579.515,988<br>635.712,643 | 0.098                   |
| 4             | 579.515,988<br>635.712,643 | 5             | 579.517,686<br>635.815,56  | 102.931                 |

| Punct început | X / Y                      | Punct sfârșit | X / Y                      | Lungime segment (** (m) |
|---------------|----------------------------|---------------|----------------------------|-------------------------|
| 5             | 579.517,686<br>635.815,56  | 6             | 579.499,399<br>635.807,2   | 20.107                  |
| 6             | 579.499,399<br>635.807,2   | 7             | 579.495,271<br>635.805,313 | 4.539                   |
| 7             | 579.495,271<br>635.805,313 | 8             | 579.488,401<br>635.802,172 | 7.554                   |
| 8             | 579.488,401<br>635.802,172 | 9             | 579.484,256<br>635.800,277 | 4.558                   |
| 9             | 579.484,256<br>635.800,277 | 10            | 579.468,74<br>635.793,184  | 17.06                   |
| 10            | 579.468,74<br>635.793,184  | 11            | 579.461,341<br>635.800,769 | 10.596                  |
| 11            | 579.461,341<br>635.800,769 | 12            | 579.451,263<br>635.801,988 | 10.151                  |
| 12            | 579.451,263<br>635.801,988 | 13            | 579.439,658<br>635.806,593 | 12.485                  |
| 13            | 579.439,658<br>635.806,593 | 14            | 579.498,699<br>635.609,446 | 205.798                 |
| 14            | 579.498,699<br>635.609,446 | 15            | 579.500,745<br>635.610,04  | 2.13                    |
| 15            | 579.500,745<br>635.610,04  | 16            | 579.506,46<br>635.611,698  | 5.951                   |
| 16            | 579.506,46<br>635.611,698  | 17            | 579.523,759<br>635.615,332 | 17.677                  |
| 17            | 579.523,759<br>635.615,332 | 1             | 579.551,378<br>635.623,053 | 28.678                  |

\*\* Lungimile segmentelor sunt determinate în planul de proiecție Stereo 70 și sunt rotunjite la 1 milimetru.

\*\*\* Distanța dintre puncte este formată din segmente cumulate ce sunt mai mici decât valoarea 1 milimetru.



**DATE DESPRE IMOBILUL NR. 9176**

Oficiul de Cadastru și Publicitate Imobiliară NEAMT  
Biroul de Cadastru și Publicitate Imobiliară Targu-Neamt

**A. Partea I. Descrierea imobilului**

TEREN Extravilan

Adresa: Jud. Neamt

| Nr. Crt | Nr cadastral Nr. topografic | Suprafața* (mp) | Observații / Referințe                   |
|---------|-----------------------------|-----------------|--|
| A1      |                             | 15.356          | Sector cadastral:215 Teren neimpregmuit; |

**B. Partea II. Proprietari și acte**

| Inscrieri privitoare la dreptul de proprietate și alte drepturi reale |  | Referințe |
|---|--|-----------|
| /   |  |           |
| Act Normativ nr. 7, din 13/03/1996 emis de GUVERNUL ROMÂNIEI;         |  |           |
| B1  | Inscrierea provizorie, drept de PROPRIETATE, dobandit prin Lege, cota actuala 1/1, cota initiala 1/1 | A1        |
| 1) COMUNA PIPIRIG, CIF:99999999999999, PROPRIETAR NEIDENTIFICAT       |  |           |

**C. Partea III. SARCINI .**

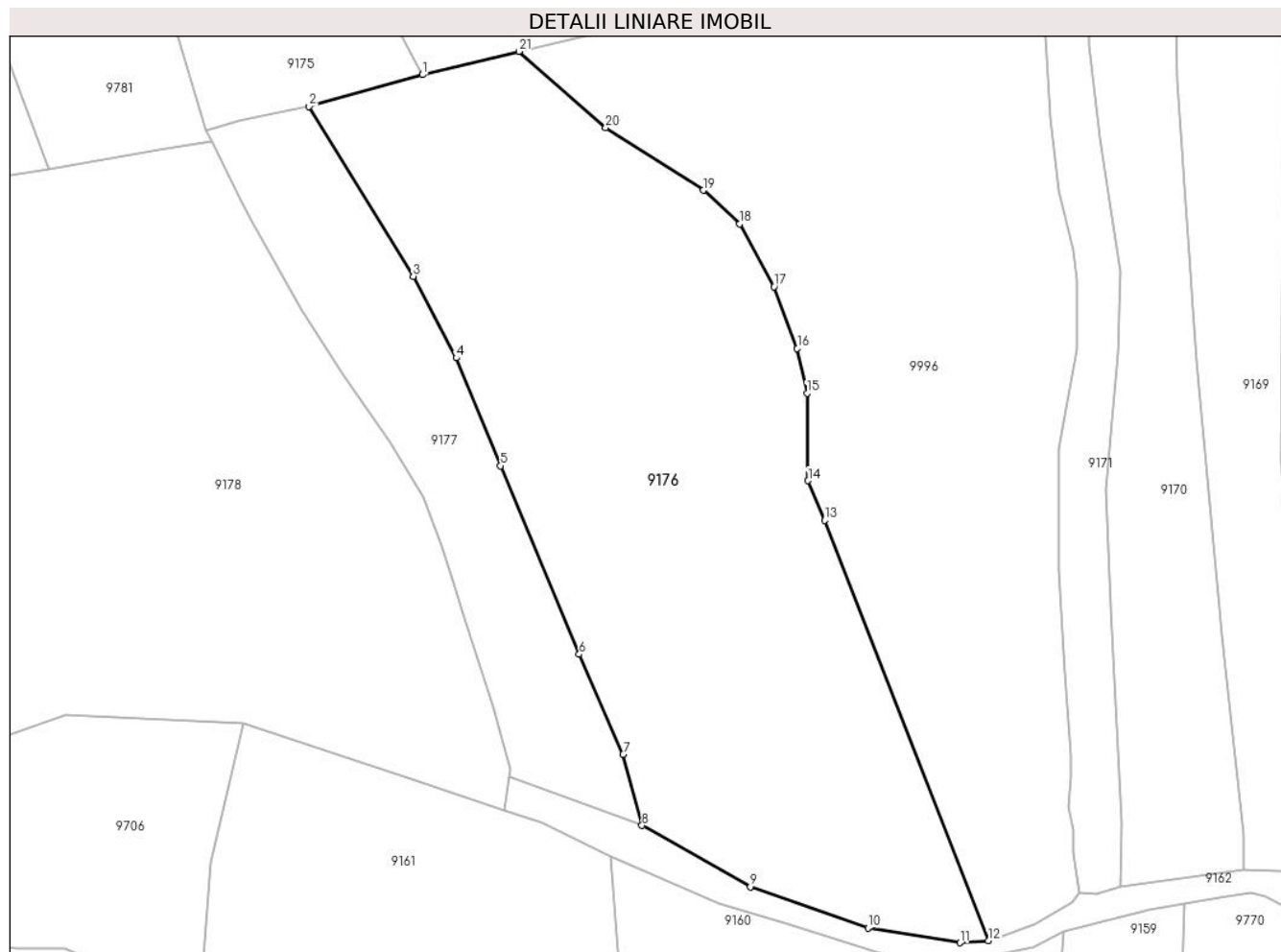
| Inscrieri privind dezmembramintele dreptului de proprietate, drepturi reale de garanție și sarcini | Referințe |
|--|-----------|
| NU SUNT  |           |

## Anexa Nr. 1 La Partea I

## Teren

| Nr cadastral | Suprafața (mp)* | Observații / Referințe |
|--------------|-----------------|------------------------|
|              | 15.356          |                        |

\* Suprafața este determinată în planul de proiecție Stereo 70.



## Date referitoare la teren

| Crt | Categorie folosință | Intra vilan | Suprafața (mp) | Tarla | Parcelă | Nr. topo | Observații / Referințe |
|-----|---------------------|-------------|----------------|-------|---------|----------|------------------------|
| 1   | faneata             | NU          | 15.356         | -     | -       | -        |                        |

## Lungime Segmente

1) Valorile lungimilor segmentelor sunt obținute din proiecție în plan.

| Punct început | X / Y                      | Punct sfârșit | X / Y                      | Lungime segment (** (m) |
|---------------|----------------------------|---------------|----------------------------|-------------------------|
| 1             | 579.551,378<br>635.623,053 | 2             | 579.523,759<br>635.615,332 | 28.678                  |
| 3             | 579.549,163<br>635.573,973 | 4             | 579.559,655<br>635.554,099 | 22.473                  |
| 5             | 579.570,458<br>635.527,823 | 6             | 579.589,606<br>635.481,93  | 49.727                  |
| 7             | 579.600,316<br>635.457,6   | 8             | 579.604,917<br>635.440,232 | 17.967                  |
| 9             | 579.631,319<br>635.425,293 | 10            | 579.660,004<br>635.415,277 | 30.383                  |

| Punct început | X / Y                      | Punct sfârșit | X / Y                      | Lungime segment (** (m) |
|---------------|----------------------------|---------------|----------------------------|-------------------------|
| 2             | 579.523,759<br>635.615,332 | 3             | 579.549,163<br>635.573,973 | 48.538                  |
| 4             | 579.559,655<br>635.554,099 | 5             | 579.570,458<br>635.527,823 | 28.41                   |
| 6             | 579.589,606<br>635.481,93  | 7             | 579.600,316<br>635.457,6   | 26.583                  |
| 8             | 579.604,917<br>635.440,232 | 9             | 579.631,319<br>635.425,293 | 30.335                  |
| 10            | 579.660,004<br>635.415,277 | 11            | 579.682,451<br>635.411,7   | 22.73                   |

| Punct început | X / Y                      | Punct sfârșit | X / Y                      | Lungime segment (** (m)) |
|---------------|----------------------------|---------------|----------------------------|--------------------------|
| 11            | 579.682,451<br>635.411,7   | 12            | 579.689,341<br>635.412,225 | 6.91                     |
| 13            | 579.649,46<br>635.514,526  | 14            | 579.645,404<br>635.524,234 | 10.521                   |
| 15            | 579.645,145<br>635.545,476 | 16            | 579.642,768<br>635.556,409 | 11.188                   |
| 17            | 579.637,086<br>635.571,438 | 18            | 579.628,74<br>635.586,711  | 17.405                   |
| 19            | 579.619,889<br>635.594,9   | 20            | 579.596,089<br>635.610,168 | 28.276                   |
| 21            | 579.574,913<br>635.628,721 | 1             | 579.551,378<br>635.623,053 | 24.208                   |

| Punct început | X / Y                      | Punct sfârșit | X / Y                      | Lungime segment (** (m)) |
|---------------|----------------------------|---------------|----------------------------|--------------------------|
| 12            | 579.689,341<br>635.412,225 | 13            | 579.649,46<br>635.514,526  | 109.8                    |
| 14            | 579.645,404<br>635.524,234 | 15            | 579.645,145<br>635.545,476 | 21.244                   |
| 16            | 579.642,768<br>635.556,409 | 17            | 579.637,086<br>635.571,438 | 16.067                   |
| 18            | 579.628,74<br>635.586,711  | 19            | 579.619,889<br>635.594,9   | 12.058                   |
| 20            | 579.596,089<br>635.610,168 | 21            | 579.574,913<br>635.628,721 | 28.154                   |

\*\* Lungimile segmentelor sunt determinate în planul de proiecție Stereo 70 și sunt rotunjite la 1 milimetru.

\*\*\* Distanța dintre puncte este formată din segmente cumulate ce sunt mai mici decât valoarea 1 milimetru.





**DATE DESPRE IMOBILUL NR. 9177**

Oficiul de Cadastru și Publicitate Imobiliară NEAMT  
Biroul de Cadastru și Publicitate Imobiliară Targu-Neamt

**A. Partea I. Descrierea imobilului**

TEREN Extravilan

Adresa: Jud. Neamt, punct 'Ursoaia'

| Nr. Crt | Nr cadastral Nr. topografic | Suprafața* (mp)                    | Observații / Referințe                 |
|---------|-----------------------------|------------------------------------|--|
| A1      | 52059                       | Din acte: 4.397<br>Masurata: 4.542 | Sector cadastral:215 Teren imprejmuit; |

**B. Partea II. Proprietari și acte**

| Inscrieri privitoare la dreptul de proprietate și alte drepturi reale                                   |   | Referințe |
|---|---|-----------|
| <b>4227 / 24/02/2016</b>  |   |           |
| Act Notarial nr. Contract de vanzare cumpărare nr.595, din 24/02/2016 emis de NP Teodorescu Haralambie; |   |           |
| B1  | Intabulare, drept de PROPRIETATE, dobandit prin Conventie, cota actuala 1/1, cota initiala 1/1<br>1) GRIGORAȘ NICUȘOR<br>2) GRIGORAȘ GABRIELA | A1        |

**C. Partea III. SARCINI**

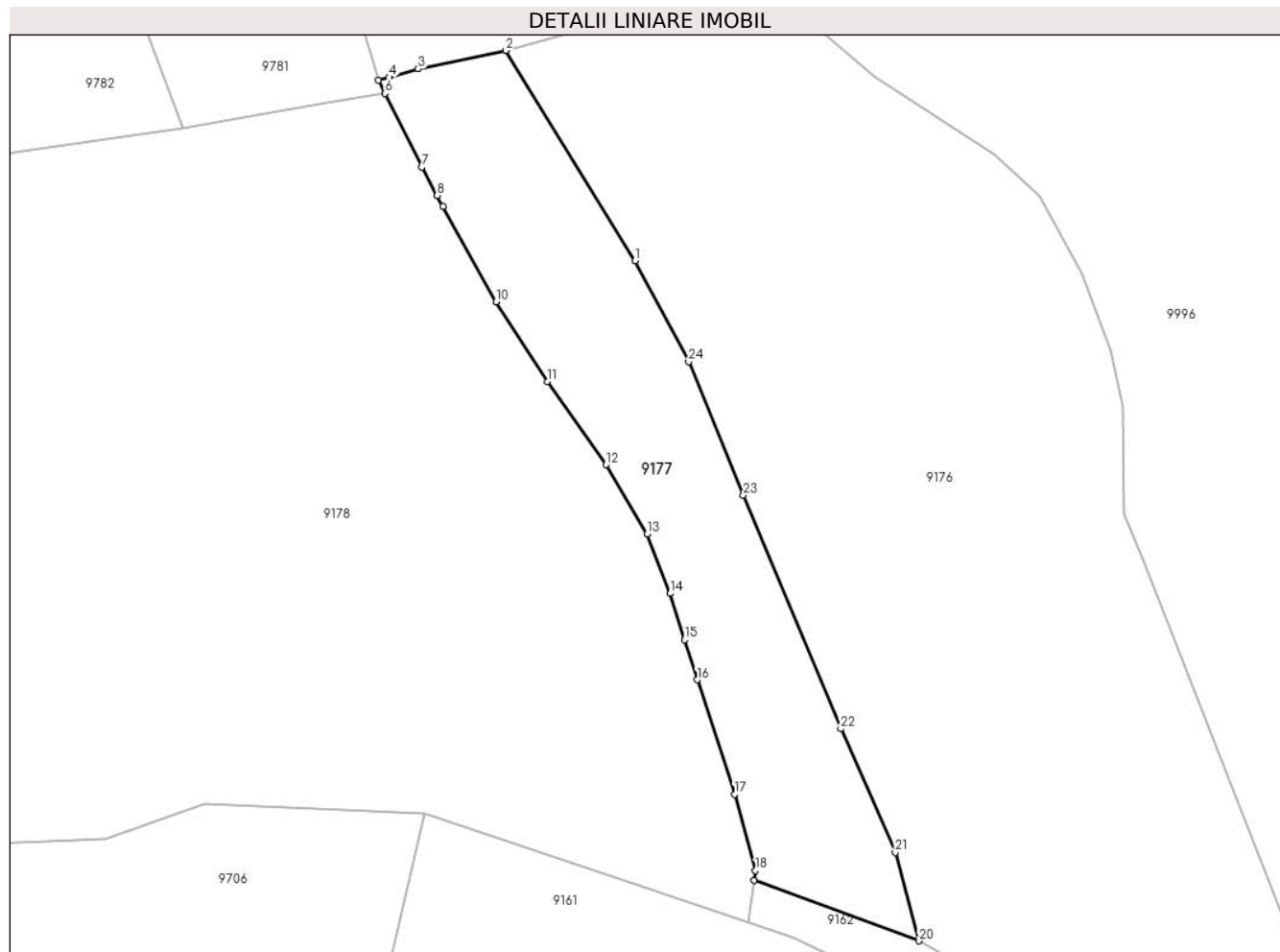
| Inscrieri privind dezmembramintele dreptului de proprietate, drepturi reale de garanție și sarcini      |   | Referințe |
|---|---|-----------|
| <b>4227 / 24/02/2016</b>  |   |           |
| Act Notarial nr. Contract de vanzare cumpărare nr.595, din 24/02/2016 emis de NP Teodorescu Haralambie; |   |           |
| C1  | Intabulare, drept de UZUFRACT VIAGER, dobandit prin Conventie, cota actuala 1/1, cota initiala 1/1<br>1) GRIGORAȘ NECULAI | A1        |

## Anexa Nr. 1 La Partea I

## Teren

|              |                                    |                        |
|--------------|------------------------------------|------------------------|
| Nr cadastral | Suprafața (mp)*                    | Observații / Referințe |
| 52059        | Din acte: 4.397<br>Masurata: 4.542 |                        |

\* Suprafața este determinată în planul de proiecție Stereo 70.



## Date referitoare la teren

| Crt | Categorie folosință | Intra vilan | Suprafața (mp) | Tarla | Parcelă | Nr. topo | Observații / Referințe |
|-----|---------------------|-------------|----------------|-------|---------|----------|------------------------|
| 1   | faneata             | NU          | 3.102          | -     | -       | -        |                        |
| 2   | pasune              | NU          | 1.440          | -     | -       | -        |                        |

## Lungime Segmente

1) Valorile lungimilor segmentelor sunt obținute din proiecție în plan.

| Punct început | X / Y                      | Punct sfârșit | X / Y                      | Lungime segment (** (m) |
|---------------|----------------------------|---------------|----------------------------|-------------------------|
| 1             | 579.549,163<br>635.573,973 | 2             | 579.523,759<br>635.615,332 | 48.538                  |
| 3             | 579.506,46<br>635.611,698  | 4             | 579.500,745<br>635.610,04  | 5.951                   |
| 5             | 579.498,699<br>635.609,446 | 6             | 579.499,979<br>635.606,858 | 2.887                   |
| 7             | 579.507,141<br>635.592,367 | 8             | 579.510,223<br>635.586,8   | 6.363                   |

| Punct început | X / Y                      | Punct sfârșit | X / Y                      | Lungime segment (** (m) |
|---------------|----------------------------|---------------|----------------------------|-------------------------|
| 2             | 579.523,759<br>635.615,332 | 3             | 579.506,46<br>635.611,698  | 17.677                  |
| 4             | 579.500,745<br>635.610,04  | 5             | 579.498,699<br>635.609,446 | 2.13                    |
| 6             | 579.499,979<br>635.606,858 | 7             | 579.507,141<br>635.592,367 | 16.164                  |
| 8             | 579.510,223<br>635.586,8   | 9             | 579.511,385<br>635.584,701 | 2.399                   |

| Punct început | X / Y                      | Punct sfârșit | X / Y                      | Lungime segment (** (m) |
|---------------|----------------------------|---------------|----------------------------|-------------------------|
| 9             | 579.511,385<br>635.584,701 | 10            | 579.521,776<br>635.565,93  | 21.455                  |
| 11            | 579.531,875<br>635.550,182 | 12            | 579.543,45<br>635.533,866  | 20.005                  |
| 13            | 579.551,483<br>635.520,229 | 14            | 579.556,031<br>635.508,542 | 12.541                  |
| 15            | 579.558,877<br>635.499,425 | 16            | 579.561,333<br>635.491,555 | 8.244                   |
| 17            | 579.568,682<br>635.469,041 | 18            | 579.572,817<br>635.454,061 | 15.54                   |
| 19            | 579.572,555<br>635.452,18  | 20            | 579.604,917<br>635.440,232 | 34.497                  |
| 21            | 579.600,316<br>635.457,6   | 22            | 579.589,606<br>635.481,93  | 26.583                  |
| 23            | 579.570,458<br>635.527,823 | 24            | 579.559,655<br>635.554,099 | 28.41                   |

| Punct început | X / Y                      | Punct sfârșit | X / Y                      | Lungime segment (** (m) |
|---------------|----------------------------|---------------|----------------------------|-------------------------|
| 10            | 579.521,776<br>635.565,93  | 11            | 579.531,875<br>635.550,182 | 18.708                  |
| 12            | 579.543,45<br>635.533,866  | 13            | 579.551,483<br>635.520,229 | 15.827                  |
| 14            | 579.556,031<br>635.508,542 | 15            | 579.558,877<br>635.499,425 | 9.551                   |
| 16            | 579.561,333<br>635.491,555 | 17            | 579.568,682<br>635.469,041 | 23.683                  |
| 18            | 579.572,817<br>635.454,061 | 19            | 579.572,555<br>635.452,18  | 1.899                   |
| 20            | 579.604,917<br>635.440,232 | 21            | 579.600,316<br>635.457,6   | 17.967                  |
| 22            | 579.589,606<br>635.481,93  | 23            | 579.570,458<br>635.527,823 | 49.727                  |
| 24            | 579.559,655<br>635.554,099 | 1             | 579.549,163<br>635.573,973 | 22.473                  |

\*\* Lungimile segmentelor sunt determinate în planul de proiecție Stereo 70 și sunt rotunjite la 1 milimetru.

\*\*\* Distanța dintre puncte este formată din segmente cumulate ce sunt mai mici decât valoarea 1 milimetru.



**DATE DESPRE IMOBILUL NR. 9178**

Oficiul de Cadastru și Publicitate Imobiliară NEAMT  
Biroul de Cadastru și Publicitate Imobiliară Targu-Neamt

**A. Partea I. Descrierea imobilului**

TEREN Extravilan

Adresa: Jud. Neamt

| Nr. Crt | Nr cadastral Nr. topografic | Suprafața* (mp) | Observații / Referințe                 |
|---------|-----------------------------|-----------------|--|
| A1      |                             | 21.887          | Sector cadastral:215 Teren imprejmuit; |

**B. Partea II. Proprietari și acte**

| Inscrieri privitoare la dreptul de proprietate și alte drepturi reale         |   | Referințe |
|---|---|-----------|
| /   |   |           |
| Act Administrativ nr. 12944, din 16/08/2023 emis de PRIMARIA COMUNEI PIPIRIG; |   |           |
| B1  | Inscrierea posesiei, drept de PROPRIETATE, dobandit prin Lege, cota actuala 1/1, cota initiala 1/1<br>1) DAVID IOAN<br>2) DAVID MARIA | A1        |

**C. Partea III. SARCINI .**

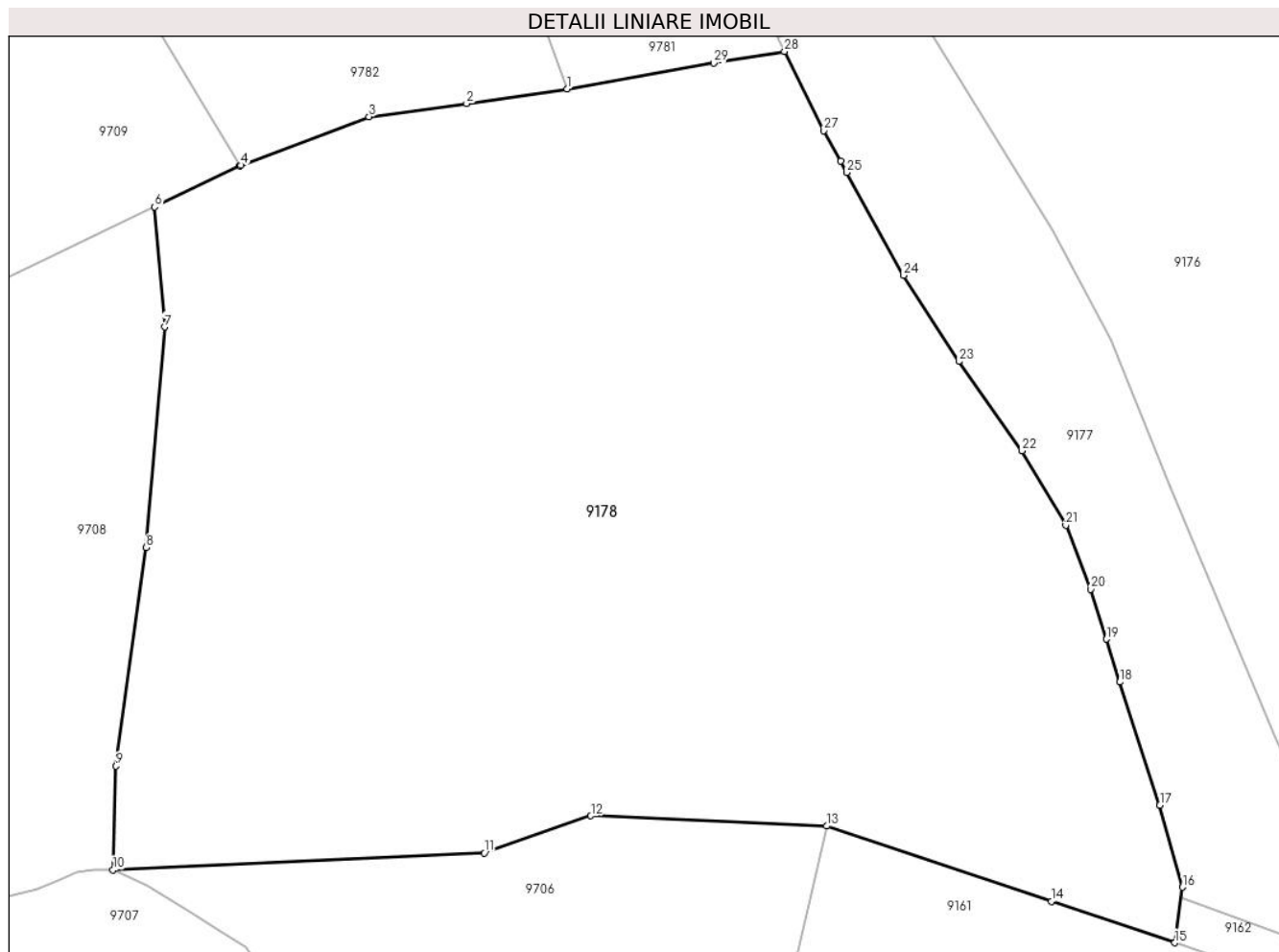
| Inscrieri privind dezmembramintele dreptului de proprietate, drepturi reale de garanție și sarcini | Referințe |
|--|-----------|
| NU SUNT  |           |

## Anexa Nr. 1 La Partea I

## Teren

|              |                 |                        |
|--------------|-----------------|------------------------|
| Nr cadastral | Suprafața (mp)* | Observații / Referințe |
|              | 21.887          |                        |

\* Suprafața este determinată în planul de proiecție Stereo 70.



## Date referitoare la teren

| Crt | Categorie folosință | Intra vilan | Suprafața (mp) | Tarla | Parcelă | Nr. topo | Observații / Referințe |
|-----|---------------------|-------------|----------------|-------|---------|----------|------------------------|
| 1   | faneata             | NU          | 21.887         | -     | -       | -        |                        |

## Lungime Segmente

1) Valorile lungimilor segmentelor sunt obținute din proiecție în plan.

| Punct început | X / Y                      | Punct sfârșit | X / Y                      | Lungime segment (** (m) |
|---------------|----------------------------|---------------|----------------------------|-------------------------|
| 1             | 579.460,22<br>635.599,972  | 2             | 579.441,809<br>635.597,339 | 18.598                  |
| 3             | 579.423,917<br>635.594,901 | 4             | 579.400,474<br>635.586,042 | 25.061                  |
| 5             | 579.400,292<br>635.585,954 | 6             | 579.384,685<br>635.578,436 | 17.323                  |
| 7             | 579.386,519<br>635.556,461 | 8             | 579.383,173<br>635.516,143 | 40.457                  |
| 9             | 579.377,64<br>635.476,223  | 10            | 579.377,059<br>635.457,249 | 18.983                  |

| Punct început | X / Y                      | Punct sfârșit | X / Y                      | Lungime segment (** (m) |
|---------------|----------------------------|---------------|----------------------------|-------------------------|
| 2             | 579.441,809<br>635.597,339 | 3             | 579.423,917<br>635.594,901 | 18.057                  |
| 4             | 579.400,474<br>635.586,042 | 5             | 579.400,292<br>635.585,954 | 0.202                   |
| 6             | 579.384,685<br>635.578,436 | 7             | 579.386,519<br>635.556,461 | 22.051                  |
| 8             | 579.383,173<br>635.516,143 | 9             | 579.377,64<br>635.476,223  | 40.302                  |
| 10            | 579.377,059<br>635.457,249 | 11            | 579.445,053<br>635.460,307 | 68.063                  |

| Punct început | X / Y                      | Punct sfârșit | X / Y                      | Lungime segment (** (m) |
|---------------|----------------------------|---------------|----------------------------|-------------------------|
| 11            | 579.445,053<br>635.460,307 | 12            | 579.464,539<br>635.467,1   | 20.636                  |
| 13            | 579.507,686<br>635.465,234 | 14            | 579.548,806<br>635.451,479 | 43.36                   |
| 15            | 579.571,401<br>635.443,908 | 16            | 579.572,817<br>635.454,061 | 10.251                  |
| 17            | 579.568,682<br>635.469,041 | 18            | 579.561,333<br>635.491,555 | 23.683                  |
| 19            | 579.558,877<br>635.499,425 | 20            | 579.556,031<br>635.508,542 | 9.551                   |
| 21            | 579.551,483<br>635.520,229 | 22            | 579.543,45<br>635.533,866  | 15.827                  |
| 23            | 579.531,875<br>635.550,182 | 24            | 579.521,776<br>635.565,93  | 18.708                  |
| 25            | 579.511,385<br>635.584,701 | 26            | 579.510,223<br>635.586,8   | 2.399                   |
| 27            | 579.507,141<br>635.592,367 | 28            | 579.499,979<br>635.606,858 | 16.164                  |
| 29            | 579.487,001<br>635.604,732 | 1             | 579.460,22<br>635.599,972  | 27.201                  |

| Punct început | X / Y                      | Punct sfârșit | X / Y                      | Lungime segment (** (m) |
|---------------|----------------------------|---------------|----------------------------|-------------------------|
| 12            | 579.464,539<br>635.467,1   | 13            | 579.507,686<br>635.465,234 | 43.187                  |
| 14            | 579.548,806<br>635.451,479 | 15            | 579.571,401<br>635.443,908 | 23.83                   |
| 16            | 579.572,817<br>635.454,061 | 17            | 579.568,682<br>635.469,041 | 15.54                   |
| 18            | 579.561,333<br>635.491,555 | 19            | 579.558,877<br>635.499,425 | 8.244                   |
| 20            | 579.556,031<br>635.508,542 | 21            | 579.551,483<br>635.520,229 | 12.541                  |
| 22            | 579.543,45<br>635.533,866  | 23            | 579.531,875<br>635.550,182 | 20.005                  |
| 24            | 579.521,776<br>635.565,93  | 25            | 579.511,385<br>635.584,701 | 21.455                  |
| 26            | 579.510,223<br>635.586,8   | 27            | 579.507,141<br>635.592,367 | 6.363                   |
| 28            | 579.499,979<br>635.606,858 | 29            | 579.487,001<br>635.604,732 | 13.151                  |

\*\* Lungimile segmentelor sunt determinate în planul de proiecție Stereo 70 și sunt rotunjite la 1 milimetru.

\*\*\* Distanța dintre puncte este formată din segmente cumulate ce sunt mai mici decât valoarea 1 milimetru.





**DATE DESPRE IMOBILUL NR. 9179**

Oficiul de Cadastru și Publicitate Imobiliară NEAMT  
Biroul de Cadastru și Publicitate Imobiliară Targu-Neamt

**A. Partea I. Descrierea imobilului**

TEREN Extravilan

Adresa: Jud. Neamt

| Nr. Crt | Nr cadastral Nr. topografic | Suprafața* (mp) | Observații / Referințe                 |
|---------|-----------------------------|-----------------|--|
| A1      |                             | 5.439           | Sector cadastral:215 Teren imprejmuit; |

**B. Partea II. Proprietari și acte**

| Inscrieri privitoare la dreptul de proprietate și alte drepturi reale         |   | Referințe |
|---|---|-----------|
| /   |   |           |
| Act Administrativ nr. 12944, din 16/08/2023 emis de PRIMARIA COMUNEI PIPIRIG; |   |           |
| B1  | Inscrierea posesiei, drept de PROPRIETATE, dobandit prin Lege, cota actuala 1/1, cota initiala 1/1<br>1) DAVID IOAN<br>2) DAVID MARIA | A1        |

**C. Partea III. SARCINI .**

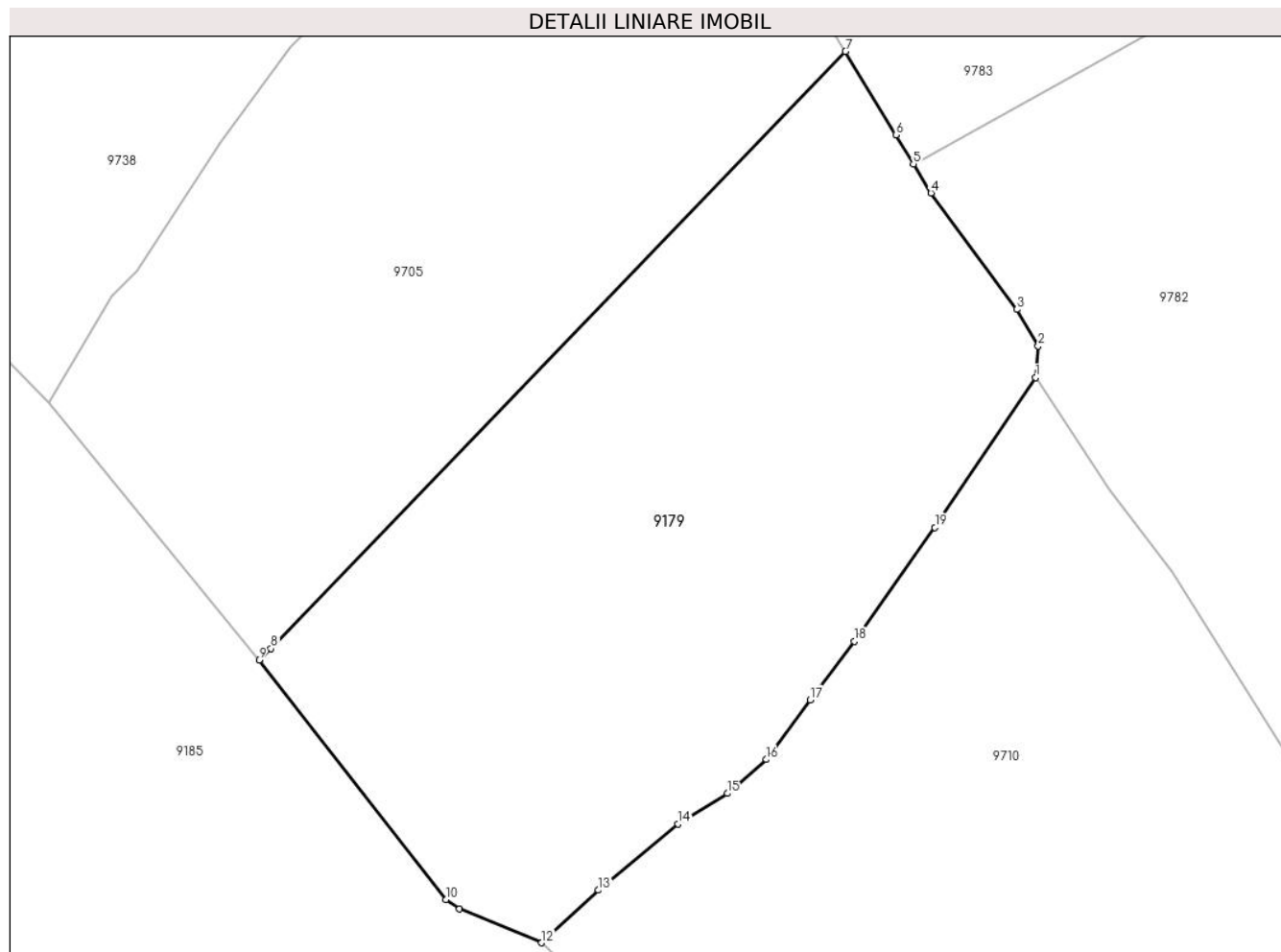
| Inscrieri privind dezmembramintele dreptului de proprietate, drepturi reale de garanție și sarcini | Referințe |
|--|-----------|
| NU SUNT  |           |

## Anexa Nr. 1 La Partea I

## Teren

|              |                 |                        |
|--------------|-----------------|------------------------|
| Nr cadastral | Suprafața (mp)* | Observații / Referințe |
|              | 5.439           |                        |

\* Suprafața este determinată în planul de proiecție Stereo 70.



## Date referitoare la teren

| Crt | Categorie folosință | Intravilan | Suprafața (mp) | Tarla | Parcelă | Nr. topo | Observații / Referințe |
|-----|---------------------|------------|----------------|-------|---------|----------|------------------------|
| 1   | faneata             | NU         | 5.439          | -     | -       | -        |                        |

## Lungime Segmente

1) Valorile lungimilor segmentelor sunt obținute din proiecție în plan.

| Punct început | X / Y                      | Punct sfârșit | X / Y                      | Lungime segment (** (m) |
|---------------|----------------------------|---------------|----------------------------|-------------------------|
| 1             | 579.292,671<br>635.757,278 | 2             | 579.293,003<br>635.761,345 | 4.081                   |
| 2             | 579.293,003<br>635.761,345 | 3             | 579.290,296<br>635.766,029 | 5.41                    |
| 3             | 579.290,296<br>635.766,029 | 4             | 579.279,274<br>635.780,907 | 18.516                  |
| 4             | 579.279,274<br>635.780,907 | 5             | 579.277,02<br>635.784,623  | 4.346                   |
| 5             | 579.277,02<br>635.784,623  | 6             | 579.274,765<br>635.788,339 | 4.347                   |

| Punct început | X / Y                      | Punct sfârșit | X / Y                      | Lungime segment (** (m) |
|---------------|----------------------------|---------------|----------------------------|-------------------------|
| 6             | 579.274,765<br>635.788,339 | 7             | 579.268,304<br>635.799,027 | 12.489                  |
| 7             | 579.268,304<br>635.799,027 | 8             | 579.194,725<br>635.722,614 | 106.079                 |
| 8             | 579.194,725<br>635.722,614 | 9             | 579.193,195<br>635.721,132 | 2.13                    |
| 9             | 579.193,195<br>635.721,132 | 10            | 579.217,119<br>635.690,522 | 38.85                   |
| 10            | 579.217,119<br>635.690,522 | 11            | 579.218,868<br>635.689,285 | 2.142                   |
| 11            | 579.218,868<br>635.689,285 | 12            | 579.229,394<br>635.684,974 | 11.375                  |
| 12            | 579.229,394<br>635.684,974 | 13            | 579.236,669<br>635.691,699 | 9.907                   |
| 13            | 579.236,669<br>635.691,699 | 14            | 579.246,867<br>635.700,164 | 13.254                  |
| 14            | 579.246,867<br>635.700,164 | 15            | 579.253,159<br>635.704,081 | 7.412                   |
| 15            | 579.253,159<br>635.704,081 | 16            | 579.258,17<br>635.708,424  | 6.631                   |
| 16            | 579.258,17<br>635.708,424  | 17            | 579.263,781<br>635.716,055 | 9.472                   |
| 17            | 579.263,781<br>635.716,055 | 18            | 579.269,426<br>635.723,527 | 9.365                   |
| 18            | 579.269,426<br>635.723,527 | 19            | 579.279,76<br>635.738,115  | 17.877                  |
| 19            | 579.279,76<br>635.738,115  | 1             | 579.292,671<br>635.757,278 | 23.107                  |

\*\* Lungimile segmentelor sunt determinate în planul de proiecție Stereo 70 și sunt rotunjite la 1 milimetru.

\*\*\* Distanța dintre puncte este formată din segmente cumulate ce sunt mai mici decât valoarea 1 milimetru.



**DATE DESPRE IMOBILUL NR. 9180**

Oficiul de Cadastru și Publicitate Imobiliară NEAMT  
Biroul de Cadastru și Publicitate Imobiliară Targu-Neamt

**A. Partea I. Descrierea imobilului**

TEREN Extravilan

Adresa: Jud. Neamt

| Nr. Crt | Nr cadastral Nr. topografic | Suprafața* (mp) | Observații / Referințe                   |
|---------|-----------------------------|-----------------|--|
| A1      |                             | 8.358           | Sector cadastral:215 Teren neimpregmuit; |

**B. Partea II. Proprietari și acte**

| Inscrieri privitoare la dreptul de proprietate și alte drepturi reale         |  | Referințe |
|---|--|-----------|
| /   |  |           |
| Act Administrativ nr. 14578, din 27/09/2023 emis de Primaria Comunei Pipirig; |  |           |
| B1  | Inscrierea posesiei, drept de PROPRIETATE, dobandit prin Lege, cota actuala 1/1, cota initiala 1/1<br>1) GRAMADĂ MARIA | A1        |

**C. Partea III. SARCINI .**

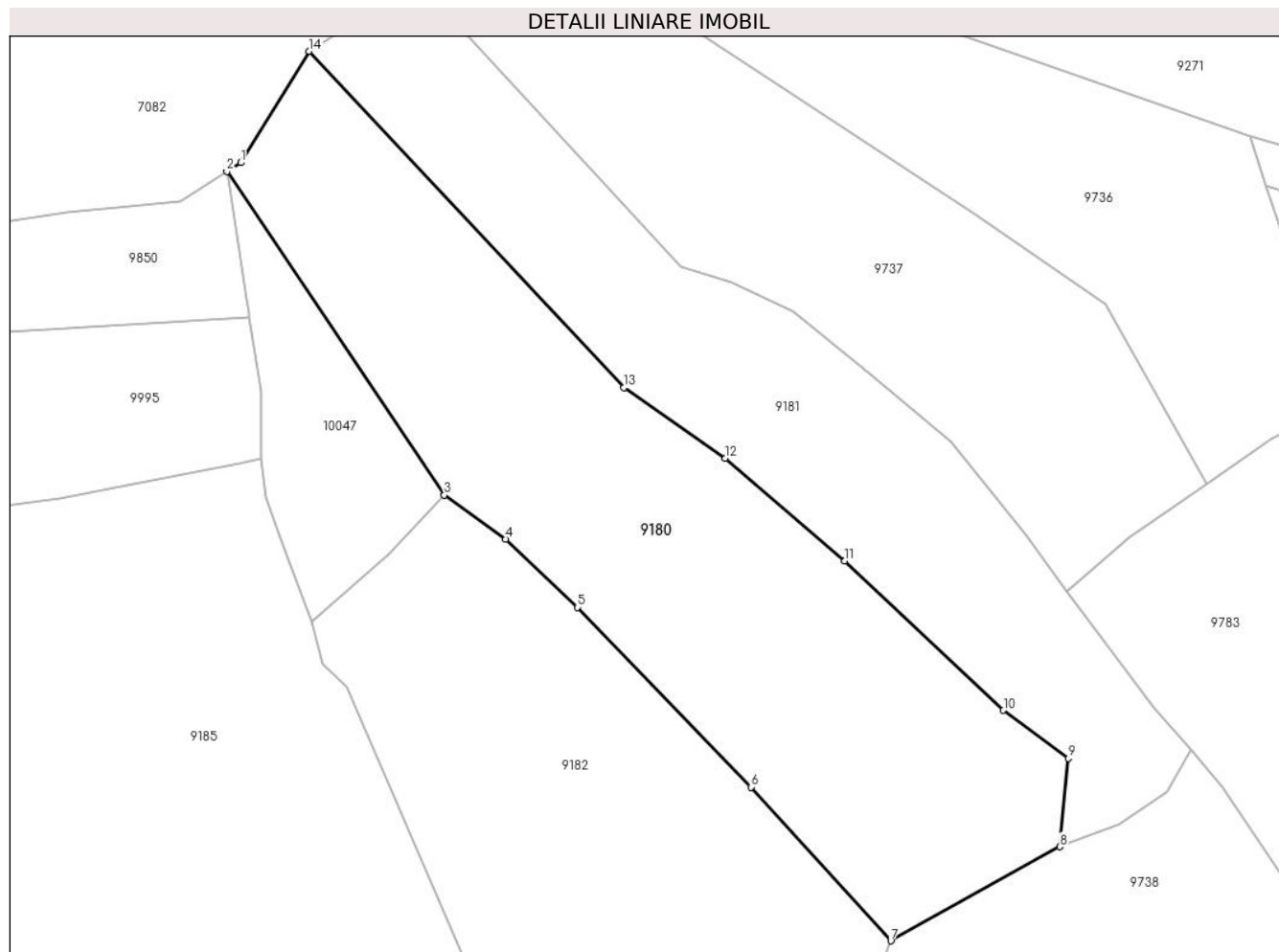
| Inscrieri privind dezmembramintele dreptului de proprietate, drepturi reale de garanție și sarcini | Referințe |
|--|-----------|
| NU SUNT  |           |

## Anexa Nr. 1 La Partea I

## Teren

| Nr cadastral | Suprafața (mp)* | Observații / Referințe |
|--------------|-----------------|------------------------|
|              | 8.358           |                        |

\* Suprafața este determinată în planul de proiecție Stereo 70.



## Date referitoare la teren

| Crt | Categorie folosință | Intravilan | Suprafața (mp) | Tarla | Parcelă | Nr. topo | Observații / Referințe |
|-----|---------------------|------------|----------------|-------|---------|----------|------------------------|
| 1   | faneata             | NU         | 8.358          | -     | -       | -        |                        |

## Lungime Segmente

1) Valorile lungimilor segmentelor sunt obținute din proiecție în plan.

| Punct început | X / Y                      | Punct sfârșit | X / Y                      | Lungime segment (** (m) |
|---------------|----------------------------|---------------|----------------------------|-------------------------|
| 1             | 579.028,196<br>635.997,258 | 2             | 579.025,447<br>635.995,491 | 3.268                   |
| 2             | 579.025,447<br>635.995,491 | 3             | 579.068,437<br>635.931,603 | 77.005                  |
| 3             | 579.068,437<br>635.931,603 | 4             | 579.080,618<br>635.922,907 | 14.967                  |
| 4             | 579.080,618<br>635.922,907 | 5             | 579.094,793<br>635.909,39  | 19.587                  |
| 5             | 579.094,793<br>635.909,39  | 6             | 579.129,142<br>635.873,887 | 49.4                    |

| Punct început | X / Y                      | Punct sfârșit | X / Y                      | Lungime segment (** (m) |
|---------------|----------------------------|---------------|----------------------------|-------------------------|
| 6             | 579.129,142<br>635.873,887 | 7             | 579.156,727<br>635.843,531 | 41.017                  |
| 7             | 579.156,727<br>635.843,531 | 8             | 579.190,128<br>635.862,123 | 38.227                  |
| 8             | 579.190,128<br>635.862,123 | 9             | 579.191,857<br>635.879,581 | 17.543                  |
| 9             | 579.191,857<br>635.879,581 | 10            | 579.178,99<br>635.889,08   | 15.993                  |
| 10            | 579.178,99<br>635.889,08   | 11            | 579.147,608<br>635.918,6   | 43.084                  |
| 11            | 579.147,608<br>635.918,6   | 12            | 579.123,977<br>635.938,839 | 31.113                  |
| 12            | 579.123,977<br>635.938,839 | 13            | 579.103,915<br>635.952,849 | 24.47                   |
| 13            | 579.103,915<br>635.952,849 | 14            | 579.041,74<br>636.019,262  | 90.975                  |
| 14            | 579.041,74<br>636.019,262  | 1             | 579.028,196<br>635.997,258 | 25.838                  |

\*\* Lungimile segmentelor sunt determinate în planul de proiecție Stereo 70 și sunt rotunjite la 1 milimetru.

\*\*\* Distanța dintre puncte este formată din segmente cumulate ce sunt mai mici decât valoarea 1 milimetru.





**DATE DESPRE IMOBILUL NR. 9181**

Oficiul de Cadastru și Publicitate Imobiliară NEAMT  
Biroul de Cadastru și Publicitate Imobiliară Targu-Neamt

**A. Partea I. Descrierea imobilului**

TEREN Extravilan

Adresa: Jud. Neamt

| Nr. Crt | Nr cadastral Nr. topografic | Suprafața* (mp) | Observații / Referințe                   |
|---------|-----------------------------|-----------------|--|
| A1      |                             | 5.882           | Sector cadastral:215 Teren neimprejmuit; |

**B. Partea II. Proprietari și acte**

| Inscrieri privitoare la dreptul de proprietate și alte drepturi reale |   | Referințe |
|---|---|-----------|
| /   |   |           |
| Act Normativ nr. 7, din 13/03/1996 emis de GUVERNUL ROMÂNIEI;         |   |           |
| B1  | Inscrierea provizorie, drept de PROPRIETATE, dobandit prin Lege, cota actuala 1/1, cota initiala 1/1<br>1) COMUNA PIPIRIG, CIF:99999999999999, PROPRIETAR NEIDENTIFICAT | A1        |

**C. Partea III. SARCINI .**

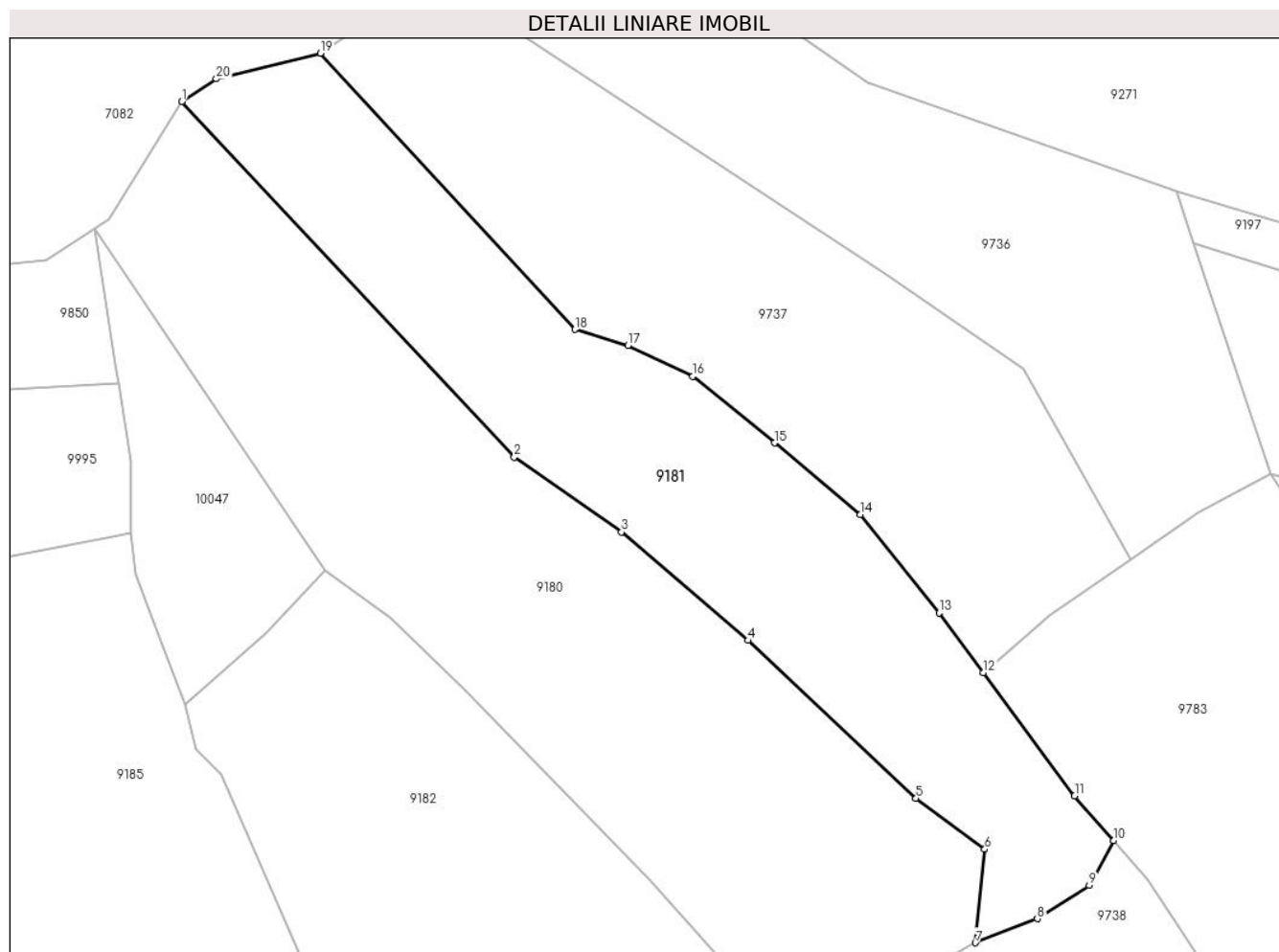
| Inscrieri privind dezmembramintele dreptului de proprietate, drepturi reale de garanție și sarcini | Referințe |
|--|-----------|
| NU SUNT  |           |

## Anexa Nr. 1 La Partea I

## Teren

| Nr cadastral | Suprafața (mp)* | Observații / Referințe |
|--------------|-----------------|------------------------|
|              | 5.882           |                        |

\* Suprafața este determinată în planul de proiecție Stereo 70.



## Date referitoare la teren

| Crt | Categorie folosință | Intravilan | Suprafața (mp) | Tarla | Parcelă | Nr. topo | Observații / Referințe |
|-----|---------------------|------------|----------------|-------|---------|----------|------------------------|
| 1   | faneata             | NU         | 5.882          | -     | -       | -        |                        |

## Lungime Segmente

1) Valorile lungimilor segmentelor sunt obținute din proiecție în plan.

| Punct început | X / Y                      | Punct sfârșit | X / Y                      | Lungime segment (** (m) |
|---------------|----------------------------|---------------|----------------------------|-------------------------|
| 1             | 579.041,74<br>636.019,262  | 2             | 579.103,915<br>635.952,849 | 90.975                  |
| 2             | 579.103,915<br>635.952,849 | 3             | 579.123,977<br>635.938,839 | 24.47                   |
| 3             | 579.123,977<br>635.938,839 | 4             | 579.147,608<br>635.918,6   | 31.113                  |
| 4             | 579.147,608<br>635.918,6   | 5             | 579.178,99<br>635.889,08   | 43.084                  |
| 5             | 579.178,99<br>635.889,08   | 6             | 579.191,857<br>635.879,581 | 15.993                  |

| Punct început | X / Y                      | Punct sfârşit | X / Y                      | Lungime segment (** (m) |
|---------------|----------------------------|---------------|----------------------------|-------------------------|
| 6             | 579.191,857<br>635.879,581 | 7             | 579.190,128<br>635.862,123 | 17.543                  |
| 7             | 579.190,128<br>635.862,123 | 8             | 579.201,693<br>635.866,602 | 12.402                  |
| 8             | 579.201,693<br>635.866,602 | 9             | 579.211,417<br>635.872,841 | 11.553                  |
| 9             | 579.211,417<br>635.872,841 | 10            | 579.215,972<br>635.881,22  | 9.537                   |
| 10            | 579.215,972<br>635.881,22  | 11            | 579.208,649<br>635.889,56  | 11.099                  |
| 11            | 579.208,649<br>635.889,56  | 12            | 579.191,604<br>635.912,609 | 28.667                  |
| 12            | 579.191,604<br>635.912,609 | 13            | 579.183,314<br>635.923,719 | 13.862                  |
| 13            | 579.183,314<br>635.923,719 | 14            | 579.168,634<br>635.942,116 | 23.536                  |
| 14            | 579.168,634<br>635.942,116 | 15            | 579.152,532<br>635.955,474 | 20.922                  |
| 15            | 579.152,532<br>635.955,474 | 16            | 579.137,302<br>635.967,953 | 19.69                   |
| 16            | 579.137,302<br>635.967,953 | 17            | 579.125,155<br>635.973,728 | 13.45                   |
| 17            | 579.125,155<br>635.973,728 | 18            | 579.115,283<br>635.976,684 | 10.305                  |
| 18            | 579.115,283<br>635.976,684 | 19            | 579.067,7<br>636.028,289   | 70.194                  |
| 19            | 579.067,7<br>636.028,289   | 20            | 579.048,23<br>636.023,494  | 20.052                  |
| 20            | 579.048,23<br>636.023,494  | 1             | 579.041,74<br>636.019,262  | 7.748                   |

\*\* Lungimile segmentelor sunt determinate în planul de proiecție Stereo 70 și sunt rotunjite la 1 milimetru.

\*\*\* Distanța dintre puncte este formată din segmente cumulate ce sunt mai mici decât valoarea 1 milimetru.



**DATE DESPRE IMOBILUL NR. 9182**

Oficiul de Cadastru și Publicitate Imobiliară NEAMT  
Biroul de Cadastru și Publicitate Imobiliară Targu-Neamt

**A. Partea I. Descrierea imobilului**

TEREN Extravilan

Adresa: Jud. Neamt

| Nr. Crt | Nr cadastral Nr. topografic | Suprafața* (mp) | Observații / Referințe                 |
|---------|-----------------------------|-----------------|--|
| A1      |                             | 8.188           | Sector cadastral:215 Teren imprejmuit; |

**B. Partea II. Proprietari și acte**

| Inscrieri privitoare la dreptul de proprietate și alte drepturi reale         |   | Referințe |
|---|---|-----------|
| /   |   |           |
| Act Administrativ nr. 12944, din 16/08/2023 emis de PRIMARIA COMUNEI PIPIRIG; |   |           |
| B1  | Inscrierea posesiei, drept de PROPRIETATE, dobandit prin Lege, cota actuala 1/1, cota initiala 1/1<br>1) <b>AMARIEI ALEXANDRU</b> | A1        |

**C. Partea III. SARCINI .**

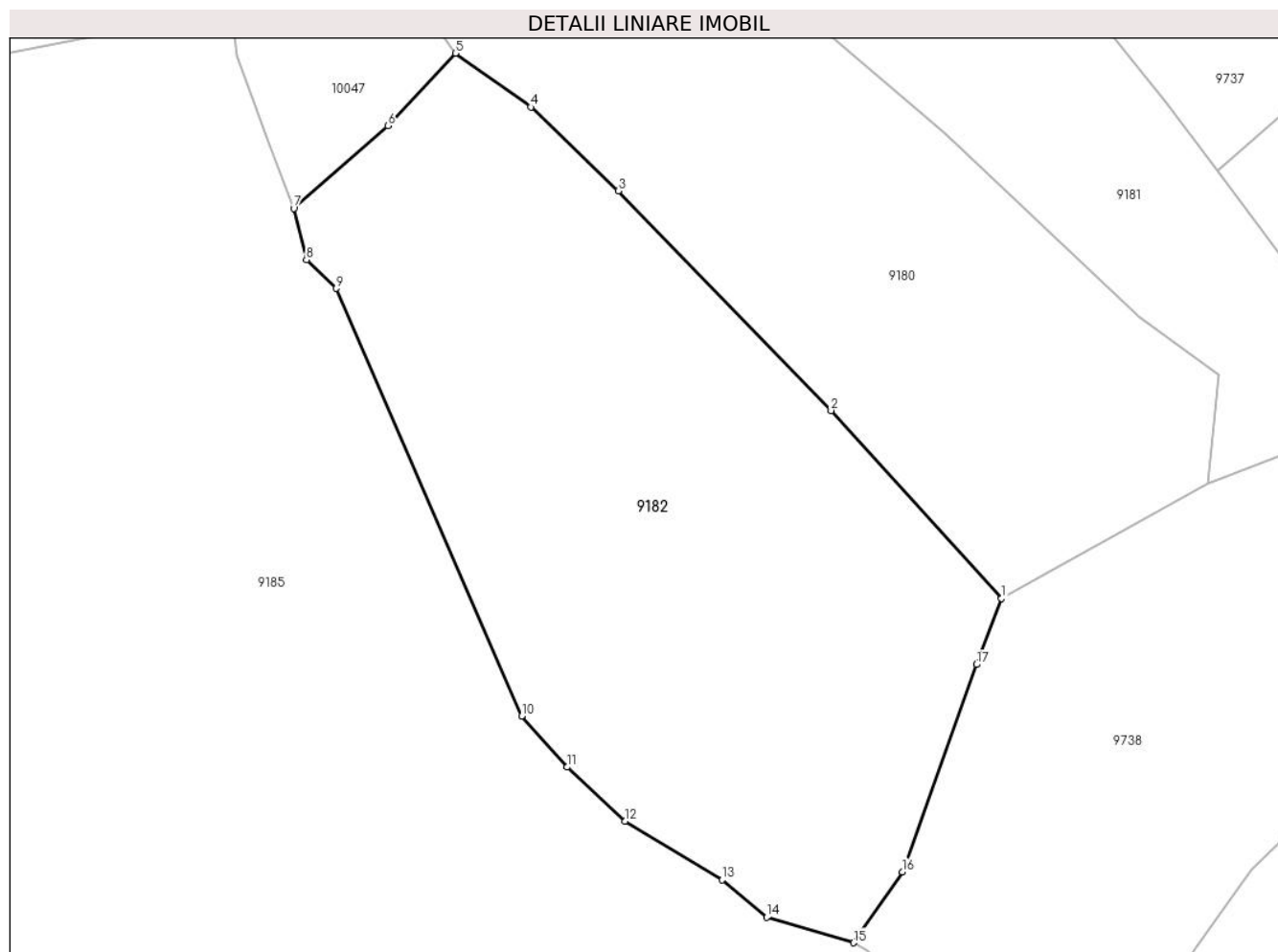
| Inscrieri privind dezmembramintele dreptului de proprietate, drepturi reale de garanție și sarcini | Referințe |
|--|-----------|
| NU SUNT  |           |

## Anexa Nr. 1 La Partea I

## Teren

| Nr cadastral | Suprafața (mp)* | Observații / Referințe |
|--------------|-----------------|------------------------|
|              | 8.188           |                        |

\* Suprafața este determinată în planul de proiecție Stereo 70.



## Date referitoare la teren

| Crt | Categorie folosință | Intra vilan | Suprafața (mp) | Tarla | Parcelă | Nr. topo | Observații / Referințe |
|-----|---------------------|-------------|----------------|-------|---------|----------|------------------------|
| 1   | faneata             | NU          | 8.188          | -     | -       | -        |                        |

## Lungime Segmente

1) Valorile lungimilor segmentelor sunt obținute din proiecție în plan.

| Punct început | X / Y                      | Punct sfârșit | X / Y                      | Lungime segment (** (m) |
|---------------|----------------------------|---------------|----------------------------|-------------------------|
| 1             | 579.156,727<br>635.843,531 | 2             | 579.129,142<br>635.873,887 | 41.017                  |
| 2             | 579.129,142<br>635.873,887 | 3             | 579.094,793<br>635.909,39  | 49.4                    |
| 3             | 579.094,793<br>635.909,39  | 4             | 579.080,618<br>635.922,907 | 19.587                  |
| 4             | 579.080,618<br>635.922,907 | 5             | 579.068,437<br>635.931,603 | 14.967                  |
| 5             | 579.068,437<br>635.931,603 | 6             | 579.057,517<br>635.919,917 | 15.994                  |

| Punct început | X / Y                      | Punct sfârşit | X / Y                      | Lungime segment (** (m) |
|---------------|----------------------------|---------------|----------------------------|-------------------------|
| 6             | 579.057,517<br>635.919,917 | 7             | 579.042,288<br>635.906,529 | 20.277                  |
| 7             | 579.042,288<br>635.906,529 | 8             | 579.044,337<br>635.898,26  | 8.519                   |
| 8             | 579.044,337<br>635.898,26  | 9             | 579.049,178<br>635.893,618 | 6.707                   |
| 9             | 579.049,178<br>635.893,618 | 10            | 579.079,135<br>635.824,533 | 75.3                    |
| 10            | 579.079,135<br>635.824,533 | 11            | 579.086,462<br>635.816,288 | 11.03                   |
| 11            | 579.086,462<br>635.816,288 | 12            | 579.095,87<br>635.807,579  | 12.82                   |
| 12            | 579.095,87<br>635.807,579  | 13            | 579.111,549<br>635.798,072 | 18.336                  |
| 13            | 579.111,549<br>635.798,072 | 14            | 579.118,728<br>635.792,025 | 9.386                   |
| 14            | 579.118,728<br>635.792,025 | 15            | 579.132,809<br>635.787,927 | 14.665                  |
| 15            | 579.132,809<br>635.787,927 | 16            | 579.140,662<br>635.799,383 | 13.889                  |
| 16            | 579.140,662<br>635.799,383 | 17            | 579.152,635<br>635.832,862 | 35.556                  |
| 17            | 579.152,635<br>635.832,862 | 1             | 579.156,727<br>635.843,531 | 11.427                  |

\*\* Lungimile segmentelor sunt determinate în planul de proiecție Stereo 70 și sunt rotunjite la 1 milimetru.

\*\*\* Distanța dintre puncte este formată din segmente cumulate ce sunt mai mici decât valoarea 1 milimetru.





**DATE DESPRE IMOBILUL NR. 9183**

Oficiul de Cadastru și Publicitate Imobiliară NEAMT  
Biroul de Cadastru și Publicitate Imobiliară Targu-Neamt

**A. Partea I. Descrierea imobilului**

TEREN Extravilan

Adresa: Jud. Neamt

| Nr. Crt | Nr cadastral Nr. topografic | Suprafața* (mp) | Observații / Referințe                   |
|---------|-----------------------------|-----------------|--|
| A1      |                             | 105.731         | Sector cadastral:215 Teren neimpregmuit; |

**B. Partea II. Proprietari și acte**

| Inscrieri privitoare la dreptul de proprietate și alte drepturi reale |  | Referințe |
|---|--|-----------|
| /   |  |           |
| Act Normativ nr. 7, din 13/03/1996 emis de GUVERNUL ROMÂNIEI;         |  |           |
| B1  | Inscrierea provizorie, drept de PROPRIETATE, dobandit prin Lege, cota actuala 1/1, cota initiala 1/1 | A1        |
| 1) COMUNA PIPIRIG, CIF:99999999999999, PROPRIETAR NEIDENTIFICAT       |  |           |

**C. Partea III. SARCINI .**

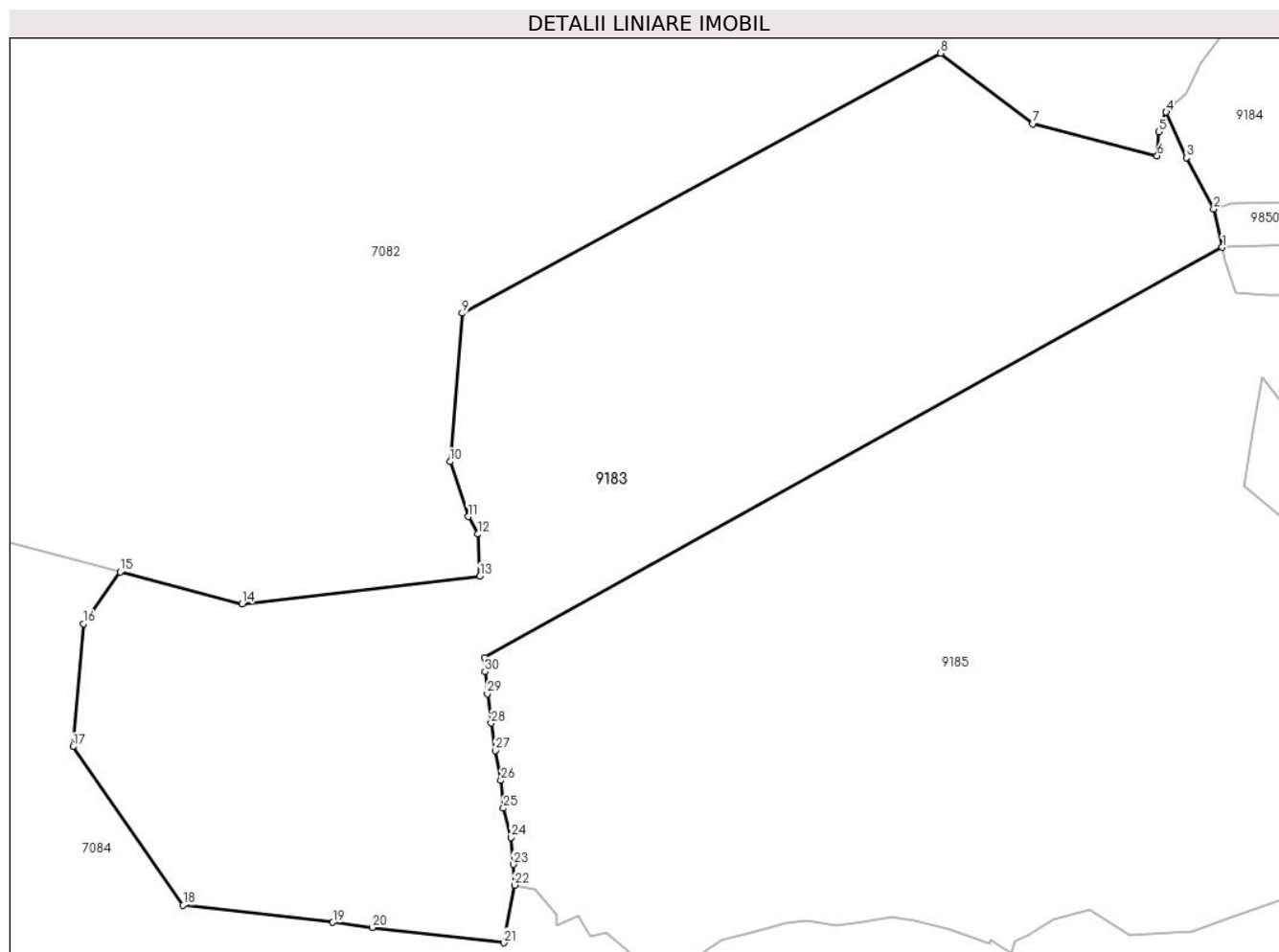
| Inscrieri privind dezmembramintele dreptului de proprietate, drepturi reale de garanție și sarcini | Referințe |
|--|-----------|
| NU SUNT  |           |

## Anexa Nr. 1 La Partea I

## Teren

|              |                 |                        |
|--------------|-----------------|------------------------|
| Nr cadastral | Suprafața (mp)* | Observații / Referințe |
|              | 105.731         |                        |

\* Suprafața este determinată în planul de proiecție Stereo 70.



## Date referitoare la teren

| Crt | Categorie folosință | Intravilan | Suprafața (mp) | Tarla | Parcelă | Nr. topo | Observații / Referințe |
|-----|---------------------|------------|----------------|-------|---------|----------|------------------------|
| 1   | faneata             | NU         | 24.102         | -     | -       | -        |                        |
| 2   | padure              | NU         | 43.766         | -     | -       | -        |                        |
| 3   | padure              | NU         | 37.862         | -     | -       | -        |                        |

## Lungime Segmente

1) Valorile lungimilor segmentelor sunt obținute din proiecție în plan.

| Punct început | X / Y                      | Punct sfârșit | X / Y                      | Lungime segment (** (m) |
|---------------|----------------------------|---------------|----------------------------|-------------------------|
| 1             | 578.788,837<br>635.953,95  | 2             | 578.784,106<br>635.974,937 | 21.514                  |
| 3             | 578.769,113<br>636.003,05  | 4             | 578.758,138<br>636.027,947 | 27.209                  |
| 5             | 578.754,188<br>636.017,228 | 6             | 578.753,22<br>636.004,01   | 13.253                  |
| 7             | 578.684,937<br>636.021,649 | 8             | 578.634,634<br>636.060,208 | 63.381                  |

| Punct început | X / Y                      | Punct sfârșit | X / Y                      | Lungime segment (** (m) |
|---------------|----------------------------|---------------|----------------------------|-------------------------|
| 2             | 578.784,106<br>635.974,937 | 3             | 578.769,113<br>636.003,05  | 31.861                  |
| 4             | 578.758,138<br>636.027,947 | 5             | 578.754,188<br>636.017,228 | 11.424                  |
| 6             | 578.753,22<br>636.004,01   | 7             | 578.684,937<br>636.021,649 | 70.524                  |
| 8             | 578.634,634<br>636.060,208 | 9             | 578.372,606<br>635.917,928 | 298.165                 |

| Punct început | X / Y                      | Punct sfârșit | X / Y                      | Lungime segment (** (m) |
|---------------|----------------------------|---------------|----------------------------|-------------------------|
| 9             | 578.372,606<br>635.917,928 | 10            | 578.365,917<br>635.836,678 | 81.525                  |
| 11            | 578.375,935<br>635.806,629 | 12            | 578.381,047<br>635.796,977 | 10.922                  |
| 13            | 578.382,328<br>635.773,998 | 14            | 578.252,089<br>635.758,958 | 131.105                 |
| 15            | 578.185,354<br>635.776,321 | 16            | 578.165,293<br>635.748,004 | 34.703                  |
| 17            | 578.159,473<br>635.680,756 | 18            | 578.219,761<br>635.593,898 | 105.731                 |
| 19            | 578.301,687<br>635.584,579 | 20            | 578.323,376<br>635.581,8   | 21.866                  |
| 21            | 578.395,386<br>635.573,392 | 22            | 578.401,303<br>635.604,991 | 32.148                  |
| 23            | 578.400,676<br>635.616,326 | 24            | 578.399,217<br>635.631,101 | 14.847                  |
| 25            | 578.395,102<br>635.647,014 | 26            | 578.393,759<br>635.662,26  | 15.305                  |
| 27            | 578.390,614<br>635.678,634 | 28            | 578.388,406<br>635.693,657 | 15.184                  |
| 29            | 578.386,349<br>635.709,659 | 30            | 578.385,064<br>635.721,755 | 12.164                  |
| 31            | 578.384,807<br>635.729,54  | 1             | 578.788,837<br>635.953,95  | 462.169                 |

| Punct început | X / Y                      | Punct sfârșit | X / Y                      | Lungime segment (** (m) |
|---------------|----------------------------|---------------|----------------------------|-------------------------|
| 10            | 578.365,917<br>635.836,678 | 11            | 578.375,935<br>635.806,629 | 31.675                  |
| 12            | 578.381,047<br>635.796,977 | 13            | 578.382,328<br>635.773,998 | 23.015                  |
| 14            | 578.252,089<br>635.758,958 | 15            | 578.185,354<br>635.776,321 | 68.957                  |
| 16            | 578.165,293<br>635.748,004 | 17            | 578.159,473<br>635.680,756 | 67.499                  |
| 18            | 578.219,761<br>635.593,898 | 19            | 578.301,687<br>635.584,579 | 82.454                  |
| 20            | 578.323,376<br>635.581,8   | 21            | 578.395,386<br>635.573,392 | 72.499                  |
| 22            | 578.401,303<br>635.604,991 | 23            | 578.400,676<br>635.616,326 | 11.352                  |
| 24            | 578.399,217<br>635.631,101 | 25            | 578.395,102<br>635.647,014 | 16.436                  |
| 26            | 578.393,759<br>635.662,26  | 27            | 578.390,614<br>635.678,634 | 16.673                  |
| 28            | 578.388,406<br>635.693,657 | 29            | 578.386,349<br>635.709,659 | 16.134                  |
| 30            | 578.385,064<br>635.721,755 | 31            | 578.384,807<br>635.729,54  | 7.789                   |

\*\* Lungimile segmentelor sunt determinate în planul de proiecție Stereo 70 și sunt rotunjite la 1 milimetru.

\*\*\* Distanța dintre puncte este formată din segmente cumulate ce sunt mai mici decât valoarea 1 milimetru.



**DATE DESPRE IMOBILUL NR. 9184**

Oficiul de Cadastru și Publicitate Imobiliară NEAMT  
Biroul de Cadastru și Publicitate Imobiliară Targu-Neamt

**A. Partea I. Descrierea imobilului**

TEREN Extravilan

Adresa: Jud. Neamt

| Nr. Crt | Nr cadastral Nr. topografic | Suprafața* (mp) | Observații / Referințe                 |
|---------|-----------------------------|-----------------|--|
| A1      |                             | 17.913          | Sector cadastral:215 Teren imprejmuit; |

**B. Partea II. Proprietari și acte**

| Inscrieri privitoare la dreptul de proprietate și alte drepturi reale         |   | Referințe |
|---|---|-----------|
| /   |   |           |
| Act Administrativ nr. 12944, din 16/08/2023 emis de PRIMARIA COMUNEI PIPIRIG; |   |           |
| B1  | Inscrierea posesiei, drept de PROPRIETATE, dobandit prin Lege, cota actuala 1/1, cota initiala 1/1<br>1) DOCHIȚA IOAN | A1        |

**C. Partea III. SARCINI .**

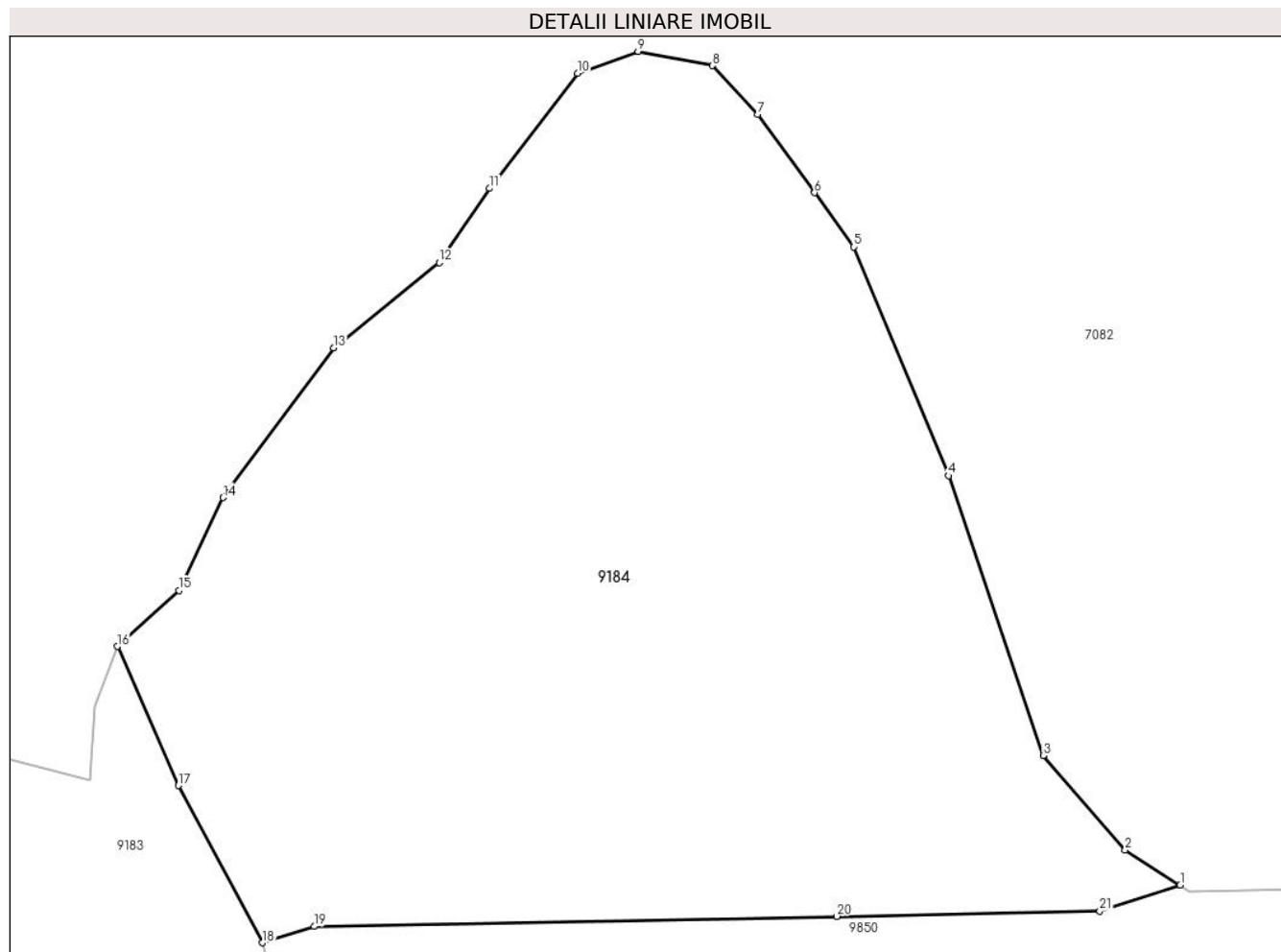
| Inscrieri privind dezmembramintele dreptului de proprietate, drepturi reale de garanție și sarcini | Referințe |
|--|-----------|
| NU SUNT  |           |

## Anexa Nr. 1 La Partea I

## Teren

|              |                 |                        |
|--------------|-----------------|------------------------|
| Nr cadastral | Suprafața (mp)* | Observații / Referințe |
|              | 17.913          |                        |

\* Suprafața este determinată în planul de proiecție Stereo 70.



## Date referitoare la teren

| Crt | Categorie folosință | Intra vilan | Suprafața (mp) | Tarla | Parcelă | Nr. topo | Observații / Referințe |
|-----|---------------------|-------------|----------------|-------|---------|----------|------------------------|
| 1   | faneata             | NU          | 17.913         | -     | -       | -        |                        |

## Lungime Segmente

1) Valorile lungimilor segmentelor sunt obținute din proiecție în plan.

| Punct început | X / Y                      | Punct sfârșit | X / Y                      | Lungime segment (** (m) |
|---------------|----------------------------|---------------|----------------------------|-------------------------|
| 1             | 578.948,493<br>635.985,268 | 2             | 578.938,649<br>635.991,509 | 11.656                  |
| 3             | 578.923,976<br>636.008,435 | 4             | 578.907,005<br>636.058,472 | 52.837                  |
| 5             | 578.890,075<br>636.099,377 | 6             | 578.883,016<br>636.109,095 | 12.011                  |
| 7             | 578.872,863<br>636.123,073 | 8             | 578.864,679<br>636.131,818 | 11.977                  |
| 9             | 578.851,418<br>636.134,357 | 10            | 578.840,615<br>636.130,455 | 11.486                  |

| Punct început | X / Y                      | Punct sfârșit | X / Y                      | Lungime segment (** (m) |
|---------------|----------------------------|---------------|----------------------------|-------------------------|
| 2             | 578.938,649<br>635.991,509 | 3             | 578.923,976<br>636.008,435 | 22.401                  |
| 4             | 578.907,005<br>636.058,472 | 5             | 578.890,075<br>636.099,377 | 44.27                   |
| 6             | 578.883,016<br>636.109,095 | 7             | 578.872,863<br>636.123,073 | 17.276                  |
| 8             | 578.864,679<br>636.131,818 | 9             | 578.851,418<br>636.134,357 | 13.502                  |
| 10            | 578.840,615<br>636.130,455 | 11            | 578.824,814<br>636.109,862 | 25.957                  |

| Punct început | X / Y                      | Punct sfârșit | X / Y                      | Lungime segment (** (m) |
|---------------|----------------------------|---------------|----------------------------|-------------------------|
| 11            | 578.824,814<br>636.109,862 | 12            | 578.815,784<br>636.096,603 | 16.042                  |
| 13            | 578.796,879<br>636.081,37  | 14            | 578.777,127<br>636.054,57  | 33.292                  |
| 15            | 578.769,226<br>636.037,926 | 16            | 578.758,138<br>636.027,947 | 14.917                  |
| 17            | 578.769,113<br>636.003,05  | 18            | 578.784,106<br>635.974,937 | 31.861                  |
| 19            | 578.793,4<br>635.977,843   | 20            | 578.886,989<br>635.979,656 | 93.607                  |
| 21            | 578.934,108<br>635.980,596 | 1             | 578.948,493<br>635.985,268 | 15.125                  |

| Punct început | X / Y                      | Punct sfârșit | X / Y                      | Lungime segment (** (m) |
|---------------|----------------------------|---------------|----------------------------|-------------------------|
| 12            | 578.815,784<br>636.096,603 | 13            | 578.796,879<br>636.081,37  | 24.278                  |
| 14            | 578.777,127<br>636.054,57  | 15            | 578.769,226<br>636.037,926 | 18.424                  |
| 16            | 578.758,138<br>636.027,947 | 17            | 578.769,113<br>636.003,05  | 27.209                  |
| 18            | 578.784,106<br>635.974,937 | 19            | 578.793,4<br>635.977,843   | 9.738                   |
| 20            | 578.886,989<br>635.979,656 | 21            | 578.934,108<br>635.980,596 | 47.128                  |

\*\* Lungimile segmentelor sunt determinate în planul de proiecție Stereo 70 și sunt rotunjite la 1 milimetru.

\*\*\* Distanța dintre puncte este formată din segmente cumulate ce sunt mai mici decât valoarea 1 milimetru.





**DATE DESPRE IMOBILUL NR. 9185**

Oficiul de Cadastru și Publicitate Imobiliară NEAMT  
Biroul de Cadastru și Publicitate Imobiliară Targu-Neamt

**A. Partea I. Descrierea imobilului**

TEREN Extravilan

Adresa: Jud. Neamt, punct „Ursoica'

| Nr. Crt | Nr cadastral<br>Nr. topografic | Suprafața* (mp)                        | Observații / Referințe                 |
|---------|--------------------------------|--|--|
| A1      | 50866                          | Din acte: 170.000<br>Masurata: 169.834 | Sector cadastral:215 Teren imprejmuit; |

**B. Partea II. Proprietari și acte**

| Inscrieri privitoare la dreptul de proprietate și alte drepturi reale  |  | Referințe |
|--|--|-----------|
| <b>20826 / 18/12/2012</b>  |  |           |
| Act Administrativ nr. 650, din 27/06/2007 emis de GUVERNUL ROMÂNIEI (act administrativ nr. 1/21-04-2003 emis de COMISIA COMUNALĂ PIPIRIG; act administrativ nr. 95/07-09-1998 emis de Prefectura Jud. Neamt; adresa nr. 12798/20-12-2012 emisa de Primaria Pipirig); |  |           |
| B1   | Intabulare, drept de PROPRIETATE, dobandit prin Lege, cota actuala 1/1, cota initiala 1/1<br>1) COMUNA PIPIRIG - DOMENIU PUBLIC, CIF:2614228 | A1        |

**C. Partea III. SARCINI .**

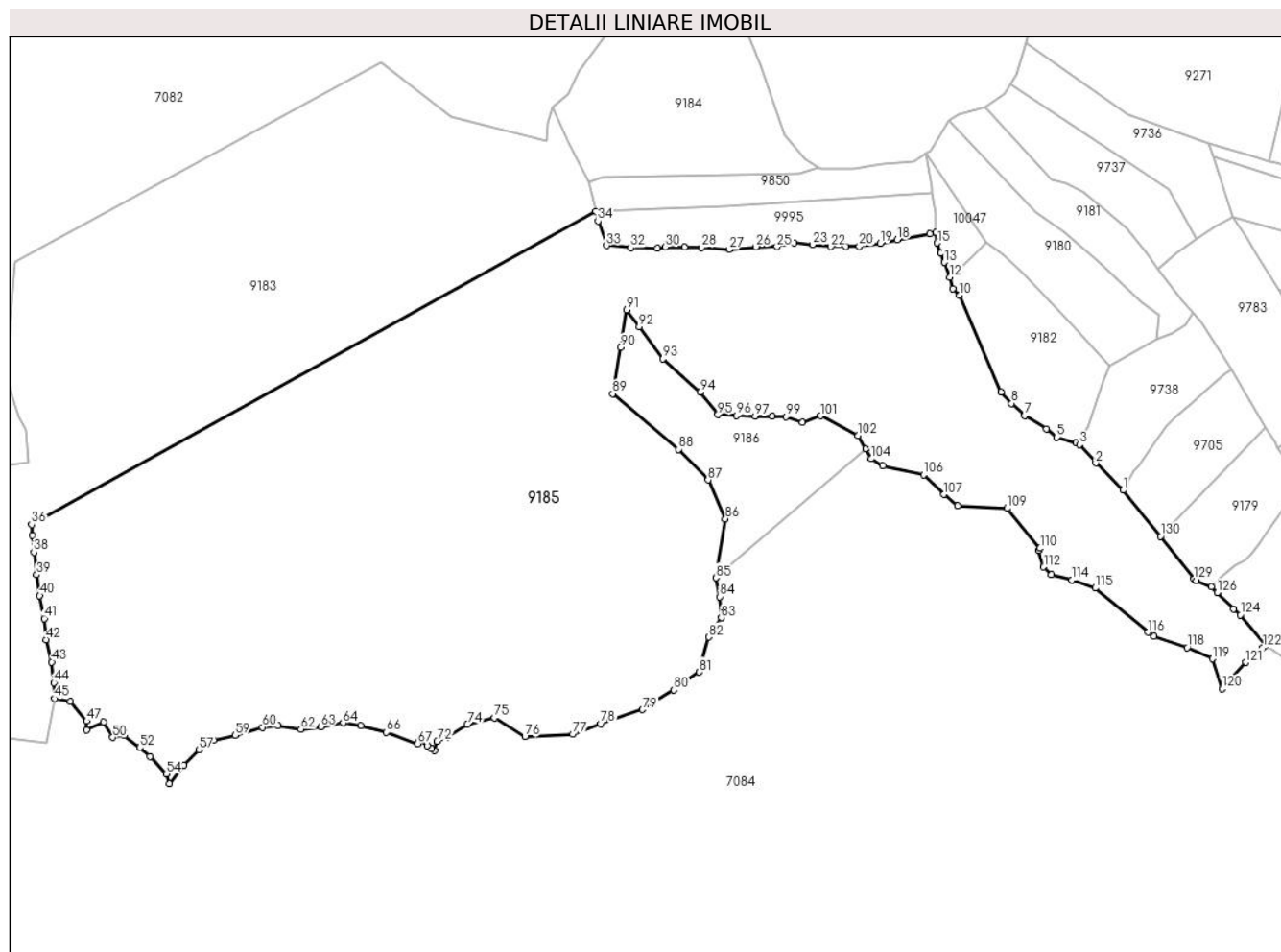
| Inscrieri privind dezmembramintele dreptului de proprietate, drepturi reale de garanție și sarcini | Referințe |
|--|-----------|
| NU SUNT  |           |

## Anexa Nr. 1 La Partea I

## Teren

| Nr cadastral | Suprafața (mp)*                              | Observații / Referințe |
|--------------|--|------------------------|
| 50866        | Din acte:<br>170.000<br>Masurata:<br>169.834 |                        |

\* Suprafața este determinată în planul de proiecție Stereo 70.



## Date referitoare la teren

| Crt | Categorie folosință | Intravilan | Suprafața (mp) | Tarla | Parcelă | Nr. topo | Observații / Referințe |
|-----|---------------------|------------|----------------|-------|---------|----------|------------------------|
| 1   | pasune              | NU         | 169.834        | -     | -       | -        |                        |

## Lungime Segmente

1) Valorile lungimilor segmentelor sunt obținute din proiecție în plan.

| Punct început | X / Y                      | Punct sfârșit | X / Y                      | Lungime segment | Punct început | X / Y                      | Punct sfârșit | X / Y                      | Lungime segment | Punct început | X / Y                      | Punct sfârșit | X / Y                      | Lungime segment |
|---------------|----------------------------|---------------|----------------------------|-----------------|---------------|----------------------------|---------------|----------------------------|-----------------|---------------|----------------------------|---------------|----------------------------|-----------------|
| 1             | 579.166,331<br>635.754,095 | 2             | 579.146,728<br>635.773,618 | 27.666          | 2             | 579.146,728<br>635.773,618 | 3             | 579.135,112<br>635.786,7   | 17.495          | 3             | 579.135,112<br>635.786,7   | 4             | 579.132,809<br>635.787,927 | 2.609           |
| 4             | 579.132,809<br>635.787,927 | 5             | 579.118,728<br>635.792,025 | 14.665          | 5             | 579.118,728<br>635.792,025 | 6             | 579.111,549<br>635.798,072 | 9.386           | 6             | 579.111,549<br>635.798,072 | 7             | 579.095,87<br>635.807,579  | 18.336          |
| 7             | 579.095,87<br>635.807,579  | 8             | 579.086,462<br>635.816,288 | 12.82           | 8             | 579.086,462<br>635.816,288 | 9             | 579.079,135<br>635.824,533 | 11.03           | 9             | 579.079,135<br>635.824,533 | 10            | 579.049,178<br>635.893,618 | 75.3            |
| 10            | 579.049,178<br>635.893,618 | 11            | 579.044,337<br>635.898,26  | 6.707           | 11            | 579.044,337<br>635.898,26  | 12            | 579.042,288<br>635.906,529 | 8.519           | 12            | 579.042,288<br>635.906,529 | 13            | 579.038,257<br>635.917,277 | 11.479          |

| Punct început | X / Y                      | Punct sfârșit | X / Y                      | Lungime segment | Punct început | X / Y                      | Punct sfârșit | X / Y                      | Lungime segment | Punct început | X / Y                      | Punct sfârșit | X / Y                      | Lungime segment |
|---------------|----------------------------|---------------|----------------------------|-----------------|---------------|----------------------------|---------------|----------------------------|-----------------|---------------|----------------------------|---------------|----------------------------|-----------------|
| 13            | 579.038,257<br>635.917,277 | 14            | 579.035,798<br>635.923,831 | 7.0             | 14            | 579.035,798<br>635.923,831 | 15            | 579.033,071<br>635.931,1   | 7.764           | 15            | 579.033,071<br>635.931,1   | 16            | 579.032,296<br>635.938,748 | 7.687           |
| 16            | 579.032,296<br>635.938,748 | 17            | 579.027,83<br>635.937,721  | 4.583           | 17            | 579.027,83<br>635.937,721  | 18            | 579.004,606<br>635.933,386 | 23.625          | 18            | 579.004,606<br>635.933,386 | 19            | 578.992,342<br>635.930,826 | 12.528          |
| 19            | 578.992,342<br>635.930,826 | 20            | 578.977,494<br>635.928,845 | 14.98           | 20            | 578.977,494<br>635.928,845 | 21            | 578.967,717<br>635.928,83  | 9.777           | 21            | 578.967,717<br>635.928,83  | 22            | 578.957,171<br>635.928,441 | 10.553          |
| 22            | 578.957,171<br>635.928,441 | 23            | 578.943,917<br>635.929,888 | 13.333          | 23            | 578.943,917<br>635.929,888 | 24            | 578.930,855<br>635.931,146 | 13.122          | 24            | 578.930,855<br>635.931,146 | 25            | 578.918,494<br>635.928,527 | 12.635          |
| 25            | 578.918,494<br>635.928,527 | 26            | 578.903,455<br>635.928,343 | 15.04           | 26            | 578.903,455<br>635.928,343 | 27            | 578.884,273<br>635.926,461 | 19.274          | 27            | 578.884,273<br>635.926,461 | 28            | 578.864,333<br>635.927,916 | 19.993          |
| 28            | 578.864,333<br>635.927,916 | 29            | 578.852,178<br>635.928,088 | 12.156          | 29            | 578.852,178<br>635.928,088 | 30            | 578.838,688<br>635.928,306 | 13.492          | 30            | 578.838,688<br>635.928,306 | 31            | 578.832,699<br>635.927,53  | 6.039           |
| 31            | 578.832,699<br>635.927,53  | 32            | 578.813,783<br>635.927,798 | 18.918          | 32            | 578.813,783<br>635.927,798 | 33            | 578.796,438<br>635.929,345 | 17.414          | 33            | 578.796,438<br>635.929,345 | 34            | 578.790,413<br>635.946,898 | 18.558          |
| 34            | 578.790,413<br>635.946,898 | 35            | 578.788,837<br>635.953,95  | 7.226           | 35            | 578.788,837<br>635.953,95  | 36            | 578.384,807<br>635.729,54  | 462.169         | 36            | 578.384,807<br>635.729,54  | 37            | 578.385,064<br>635.721,755 | 7.789           |
| 37            | 578.385,064<br>635.721,755 | 38            | 578.386,349<br>635.709,659 | 12.164          | 38            | 578.386,349<br>635.709,659 | 39            | 578.388,406<br>635.693,657 | 16.134          | 39            | 578.388,406<br>635.693,657 | 40            | 578.390,614<br>635.678,634 | 15.184          |
| 40            | 578.390,614<br>635.678,634 | 41            | 578.393,759<br>635.662,26  | 16.673          | 41            | 578.393,759<br>635.662,26  | 42            | 578.395,102<br>635.647,014 | 15.305          | 42            | 578.395,102<br>635.647,014 | 43            | 578.399,217<br>635.631,101 | 16.436          |
| 43            | 578.399,217<br>635.631,101 | 44            | 578.400,676<br>635.616,326 | 14.847          | 44            | 578.400,676<br>635.616,326 | 45            | 578.401,303<br>635.604,991 | 11.352          | 45            | 578.401,303<br>635.604,991 | 46            | 578.412,408<br>635.602,705 | 11.338          |
| 46            | 578.412,408<br>635.602,705 | 47            | 578.424,273<br>635.588,815 | 18.268          | 47            | 578.424,273<br>635.588,815 | 48            | 578.424,044<br>635.582,624 | 6.195           | 48            | 578.424,044<br>635.582,624 | 49            | 578.436,49<br>635.588,258  | 13.662          |
| 49            | 578.436,49<br>635.588,258  | 50            | 578.442,872<br>635.577,107 | 12.848          | 50            | 578.442,872<br>635.577,107 | 51            | 578.451,13<br>635.578,676  | 8.406           | 51            | 578.451,13<br>635.578,676  | 52            | 578.462,267<br>635.569,809 | 14.236          |
| 52            | 578.462,267<br>635.569,809 | 53            | 578.469,408<br>635.563,421 | 9.581           | 53            | 578.469,408<br>635.563,421 | 54            | 578.481,074<br>635.551,107 | 16.963          | 54            | 578.481,074<br>635.551,107 | 55            | 578.483,339<br>635.543,777 | 7.672           |
| 55            | 578.483,339<br>635.543,777 | 56            | 578.493,808<br>635.557,469 | 17.236          | 56            | 578.493,808<br>635.557,469 | 57            | 578.504,602<br>635.568,303 | 15.293          | 57            | 578.504,602<br>635.568,303 | 58            | 578.514,998<br>635.575,168 | 12.458          |
| 58            | 578.514,998<br>635.575,168 | 59            | 578.530,603<br>635.578,671 | 15.993          | 59            | 578.530,603<br>635.578,671 | 60            | 578.550,118<br>635.584,429 | 20.347          | 60            | 578.550,118<br>635.584,429 | 61            | 578.561,163<br>635.585,541 | 11.101          |
| 61            | 578.561,163<br>635.585,541 | 62            | 578.577,567<br>635.583,021 | 16.596          | 62            | 578.577,567<br>635.583,021 | 63            | 578.591,971<br>635.584,829 | 14.517          | 63            | 578.591,971<br>635.584,829 | 64            | 578.607,813<br>635.587,509 | 16.067          |
| 64            | 578.607,813<br>635.587,509 | 65            | 578.620,693<br>635.585,626 | 13.017          | 65            | 578.620,693<br>635.585,626 | 66            | 578.638,791<br>635.580,765 | 18.739          | 66            | 578.638,791<br>635.580,765 | 67            | 578.661,338<br>635.572,73  | 23.936          |
| 67            | 578.661,338<br>635.572,73  | 68            | 578.662,32<br>635.574,826  | 2.315           | 68            | 578.662,32<br>635.574,826  | 69            | 578.668,072<br>635.571,294 | 6.75            | 69            | 578.668,072<br>635.571,294 | 70            | 578.671,069<br>635.568,924 | 3.821           |
| 70            | 578.671,069<br>635.568,924 | 71            | 578.673,323<br>635.567,94  | 2.459           | 71            | 578.673,323<br>635.567,94  | 72            | 578.675,234<br>635.574,48  | 6.813           | 72            | 578.675,234<br>635.574,48  | 73            | 578.682,867<br>635.577,472 | 8.198           |
| 73            | 578.682,867<br>635.577,472 | 74            | 578.696,743<br>635.586,362 | 16.48           | 74            | 578.696,743<br>635.586,362 | 75            | 578.716,304<br>635.591,166 | 20.142          | 75            | 578.716,304<br>635.591,166 | 76            | 578.738,042<br>635.577,534 | 25.659          |
| 76            | 578.738,042<br>635.577,534 | 77            | 578.772,259<br>635.579,339 | 34.265          | 77            | 578.772,259<br>635.579,339 | 78            | 578.792,376<br>635.587,022 | 21.534          | 78            | 578.792,376<br>635.587,022 | 79            | 578.822,285<br>635.597,106 | 31.563          |
| 79            | 578.822,285<br>635.597,106 | 80            | 578.844,731<br>635.611,024 | 26.411          | 80            | 578.844,731<br>635.611,024 | 81            | 578.862,918<br>635.623,908 | 22.288          | 81            | 578.862,918<br>635.623,908 | 82            | 578.869,484<br>635.648,947 | 25.886          |
| 82            | 578.869,484<br>635.648,947 | 83            | 578.878,711<br>635.662,776 | 16.625          | 83            | 578.878,711<br>635.662,776 | 84            | 578.877,596<br>635.677,829 | 15.094          | 84            | 578.877,596<br>635.677,829 | 85            | 578.874,651<br>635.691,414 | 13.901          |
| 85            | 578.874,651<br>635.691,414 | 86            | 578.881,494<br>635.733,557 | 42.695          | 86            | 578.881,494<br>635.733,557 | 87            | 578.869,186<br>635.761,421 | 30.461          | 87            | 578.869,186<br>635.761,421 | 88            | 578.848,168<br>635.783,461 | 30.455          |
| 88            | 578.848,168<br>635.783,461 | 89            | 578.800,789<br>635.823,266 | 61.881          | 89            | 578.800,789<br>635.823,266 | 90            | 578.806,341<br>635.856,362 | 33.558          | 90            | 578.806,341<br>635.856,362 | 91            | 578.810,858<br>635.883,166 | 27.182          |
| 91            | 578.810,858<br>635.883,166 | 92            | 578.819,724<br>635.871,265 | 14.84           | 92            | 578.819,724<br>635.871,265 | 93            | 578.836,834<br>635.848,242 | 28.685          | 93            | 578.836,834<br>635.848,242 | 94            | 578.863,482<br>635.824,291 | 35.83           |
| 94            | 578.863,482<br>635.824,291 | 95            | 578.876,178<br>635.808,223 | 20.479          | 95            | 578.876,178<br>635.808,223 | 96            | 578.889,579<br>635.807,618 | 13.415          | 96            | 578.889,579<br>635.807,618 | 97            | 578.902,794<br>635.807,266 | 13.22           |
| 97            | 578.902,794<br>635.807,266 | 98            | 578.915,2<br>635.806,877   | 12.412          | 98            | 578.915,2<br>635.806,877   | 99            | 578.924,862<br>635.806,577 | 9.667           | 99            | 578.924,862<br>635.806,577 | 100           | 578.936,755<br>635.802,61  | 12.537          |
| 100           | 578.936,755<br>635.802,61  | 101           | 578.949,639<br>635.807,358 | 13.731          | 101           | 578.949,639<br>635.807,358 | 102           | 578.976,399<br>635.793,35  | 30.205          | 102           | 578.976,399<br>635.793,35  | 103           | 578.981,927<br>635.783,848 | 10.993          |
| 103           | 578.981,927<br>635.783,848 | 104           | 578.986,145<br>635.776,596 | 8.389           | 104           | 578.986,145<br>635.776,596 | 105           | 578.994,458<br>635.771,662 | 9.667           | 105           | 578.994,458<br>635.771,662 | 106           | 579.023,454<br>635.765,238 | 29.699          |
| 106           | 579.023,454<br>635.765,238 | 107           | 579.038,119<br>635.751,111 | 20.363          | 107           | 579.038,119<br>635.751,111 | 108           | 579.047,877<br>635.743,06  | 12.651          | 108           | 579.047,877<br>635.743,06  | 109           | 579.083,399<br>635.741,198 | 35.571          |
| 109           | 579.083,399<br>635.741,198 | 110           | 579.106,832<br>635.712,543 | 37.016          | 110           | 579.106,832<br>635.712,543 | 111           | 579.105,726<br>635.710,951 | 1.938           | 111           | 579.105,726<br>635.710,951 | 112           | 579.109,462<br>635.699,147 | 12.381          |

| Punct început | X / Y                      | Punct sfârșit | X / Y                      | Lungime segment | Punct început | X / Y                      | Punct sfârșit | X / Y                      | Lungime segment | Punct început | X / Y                      | Punct sfârșit | X / Y                      | Lungime segment |
|---------------|----------------------------|---------------|----------------------------|-----------------|---------------|----------------------------|---------------|----------------------------|-----------------|---------------|----------------------------|---------------|----------------------------|-----------------|
| 112           | 579.109,462<br>635.699,147 | 113           | 579.114,859<br>635.693,55  | 7.775           | 113           | 579.114,859<br>635.693,55  | 114           | 579.129,809<br>635.689,956 | 15.376          | 114           | 579.129,809<br>635.689,956 | 115           | 579.146,403<br>635.684,064 | 17.609          |
| 115           | 579.146,403<br>635.684,064 | 116           | 579.184,28<br>635.652,43   | 49.35           | 116           | 579.184,28<br>635.652,43   | 117           | 579.188,356<br>635.649,512 | 5.013           | 117           | 579.188,356<br>635.649,512 | 118           | 579.212,142<br>635.641,41  | 25.128          |
| 118           | 579.212,142<br>635.641,41  | 119           | 579.230,35<br>635.633,368  | 19.905          | 119           | 579.230,35<br>635.633,368  | 120           | 579.237,18<br>635.612,101  | 22.337          | 120           | 579.237,18<br>635.612,101  | 121           | 579.254,37<br>635.630,819  | 25.414          |
| 121           | 579.254,37<br>635.630,819  | 122           | 579.266,279<br>635.641,541 | 16.025          | 122           | 579.266,279<br>635.641,541 | 123           | 579.268,471<br>635.643,2   | 2.749           | 123           | 579.268,471<br>635.643,2   | 124           | 579.250,224<br>635.664,85  | 28.314          |
| 124           | 579.250,224<br>635.664,85  | 125           | 579.245,585<br>635.669,211 | 6.367           | 125           | 579.245,585<br>635.669,211 | 126           | 579.233,692<br>635.680,648 | 16.5            | 126           | 579.233,692<br>635.680,648 | 127           | 579.229,394<br>635.684,974 | 6.098           |
| 127           | 579.229,394<br>635.684,974 | 128           | 579.218,868<br>635.689,285 | 11.375          | 128           | 579.218,868<br>635.689,285 | 129           | 579.217,119<br>635.690,522 | 2.142           | 129           | 579.217,119<br>635.690,522 | 130           | 579.193,195<br>635.721,132 | 38.85           |
| 130           | 579.193,195<br>635.721,132 | 1             | 579.166,331<br>635.754,095 | 42.523          |               |                            |               |                            |                 |               |                            |               |                            |                 |

\*\* Lungimile segmentelor sunt determinate în planul de proiecție Stereo 70 și sunt rotunjite la 1 milimetru.

\*\*\* Distanța dintre puncte este formată din segmente cumulate ce sunt mai mici decât valoarea 1 milimetru.

**DATE DESPRE IMOBILUL NR. 9186**

Oficiul de Cadastru și Publicitate Imobiliară NEAMT  
 Biroul de Cadastru și Publicitate Imobiliară Targu-Neamt

**A. Partea I. Descrierea imobilului**

TEREN Extravilan

Adresa: Jud. Neamt

| Nr. Crt | Nr cadastral Nr. topografic | Suprafața* (mp) | Observații / Referințe                   |
|---------|-----------------------------|-----------------|--|
| A1      |                             | 10.996          | Sector cadastral:215 Teren neimpregmuit; |

**B. Partea II. Proprietari și acte**

| Inscrieri privitoare la dreptul de proprietate și alte drepturi reale |  | Referințe |
|---|--|-----------|
| /   |  |           |
| Act Normativ nr. 7, din 13/03/1996 emis de GUVERNUL ROMANIEI;         |  |           |
| B1  | Inscrierea provizorie, drept de PROPRIETATE, dobandit prin Lege, cota actuala 1/1, cota initiala 1/1 | A1        |
| 1) COMUNA PIPIRIG, CIF:99999999999999, PROPRIETAR NEIDENTIFICAT       |  |           |

**C. Partea III. SARCINI .**

| Inscrieri privind dezmembramintele dreptului de proprietate, drepturi reale de garanție și sarcini | Referințe |
|--|-----------|
| NU SUNT  |           |

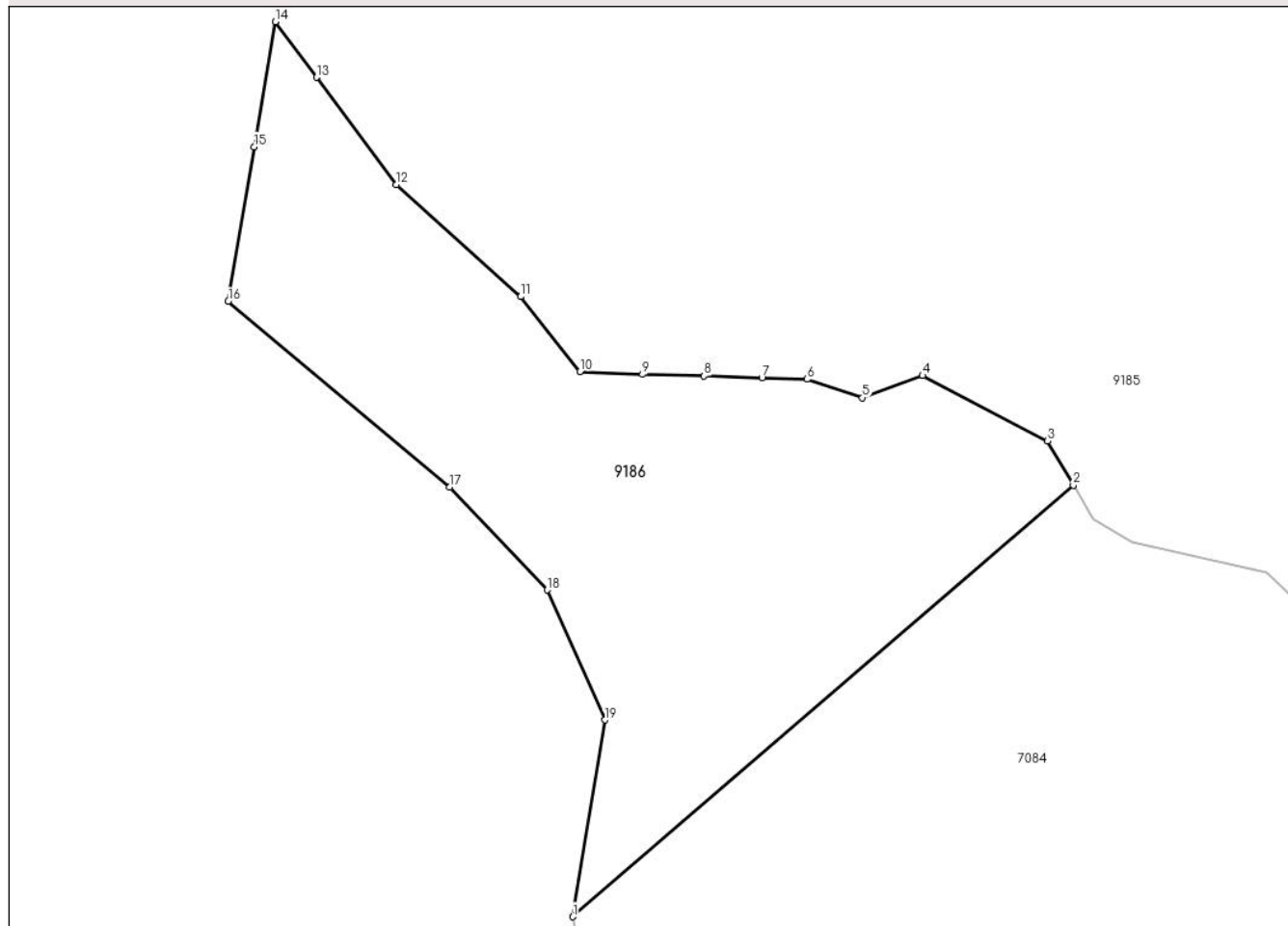
## Anexa Nr. 1 La Partea I

## Teren

|              |                 |                        |
|--------------|-----------------|------------------------|
| Nr cadastral | Suprafața (mp)* | Observații / Referințe |
|              | 10.996          |                        |

\* Suprafața este determinată în planul de proiecție Stereo 70.

## DETALII LINIARE IMOBIL



## Date referitoare la teren

| Crt | Categorie folosință | Intra vilan | Suprafața (mp) | Tarla | Parcelă | Nr. topo | Observații / Referințe |
|-----|---------------------|-------------|----------------|-------|---------|----------|------------------------|
| 1   | padure              | NU          | 10.996         | -     | -       | -        |                        |

## Lungime Segmente

1) Valorile lungimilor segmentelor sunt obținute din proiecție în plan.

| Punct început | X / Y                      | Punct sfârșit | X / Y                      | Lungime segment (** (m) |
|---------------|----------------------------|---------------|----------------------------|-------------------------|
| 1             | 578.874,651<br>635.691,414 | 2             | 578.981,927<br>635.783,848 | 141.606                 |
| 2             | 578.981,927<br>635.783,848 | 3             | 578.976,399<br>635.793,35  | 10.993                  |
| 3             | 578.976,399<br>635.793,35  | 4             | 578.949,639<br>635.807,358 | 30.205                  |
| 4             | 578.949,639<br>635.807,358 | 5             | 578.936,755<br>635.802,61  | 13.731                  |
| 5             | 578.936,755<br>635.802,61  | 6             | 578.924,862<br>635.806,577 | 12.537                  |

| Punct început | X / Y                      | Punct sfârșit | X / Y                      | Lungime segment (** (m) |
|---------------|----------------------------|---------------|----------------------------|-------------------------|
| 6             | 578.924,862<br>635.806,577 | 7             | 578.915,2<br>635.806,877   | 9.667                   |
| 7             | 578.915,2<br>635.806,877   | 8             | 578.902,794<br>635.807,266 | 12.412                  |
| 8             | 578.902,794<br>635.807,266 | 9             | 578.889,579<br>635.807,618 | 13.22                   |
| 9             | 578.889,579<br>635.807,618 | 10            | 578.876,178<br>635.808,223 | 13.415                  |
| 10            | 578.876,178<br>635.808,223 | 11            | 578.863,482<br>635.824,291 | 20.479                  |
| 11            | 578.863,482<br>635.824,291 | 12            | 578.836,834<br>635.848,242 | 35.83                   |
| 12            | 578.836,834<br>635.848,242 | 13            | 578.819,724<br>635.871,265 | 28.685                  |
| 13            | 578.819,724<br>635.871,265 | 14            | 578.810,858<br>635.883,166 | 14.84                   |
| 14            | 578.810,858<br>635.883,166 | 15            | 578.806,341<br>635.856,362 | 27.182                  |
| 15            | 578.806,341<br>635.856,362 | 16            | 578.800,789<br>635.823,266 | 33.558                  |
| 16            | 578.800,789<br>635.823,266 | 17            | 578.848,168<br>635.783,461 | 61.881                  |
| 17            | 578.848,168<br>635.783,461 | 18            | 578.869,186<br>635.761,421 | 30.455                  |
| 18            | 578.869,186<br>635.761,421 | 19            | 578.881,494<br>635.733,557 | 30.461                  |
| 19            | 578.881,494<br>635.733,557 | 1             | 578.874,651<br>635.691,414 | 42.695                  |

\*\* Lungimile segmentelor sunt determinate în planul de proiecție Stereo 70 și sunt rotunjite la 1 milimetru.

\*\*\* Distanța dintre puncte este formată din segmente cumulate ce sunt mai mici decât valoarea 1 milimetru.





**DATE DESPRE IMOBILUL NR. 9191**

Oficiul de Cadastru și Publicitate Imobiliară NEAMT  
Biroul de Cadastru și Publicitate Imobiliară Targu-Neamt

**A. Partea I. Descrierea imobilului**

TEREN Extravilan

Adresa: Jud. Neamt

| Nr. Crt | Nr cadastral Nr. topografic | Suprafața* (mp) | Observații / Referințe                 |
|---------|-----------------------------|-----------------|--|
| A1      |                             | 6.000           | Sector cadastral:215 Teren imprejmuit; |

**B. Partea II. Proprietari și acte**

| Inscrieri privitoare la dreptul de proprietate și alte drepturi reale         |   | Referințe |
|---|---|-----------|
| /   |   |           |
| Act Administrativ nr. 14914, din 28/09/2023 emis de PRIMARIA COMUNEI PIPIRIG; |   |           |
| B1  | Inscrierea posesiei, drept de PROPRIETATE, dobandit prin Lege, cota actuala 1/1, cota initiala 1/1<br>1) GHIORGHITĂ DUMITRU | A1        |

**C. Partea III. SARCINI .**

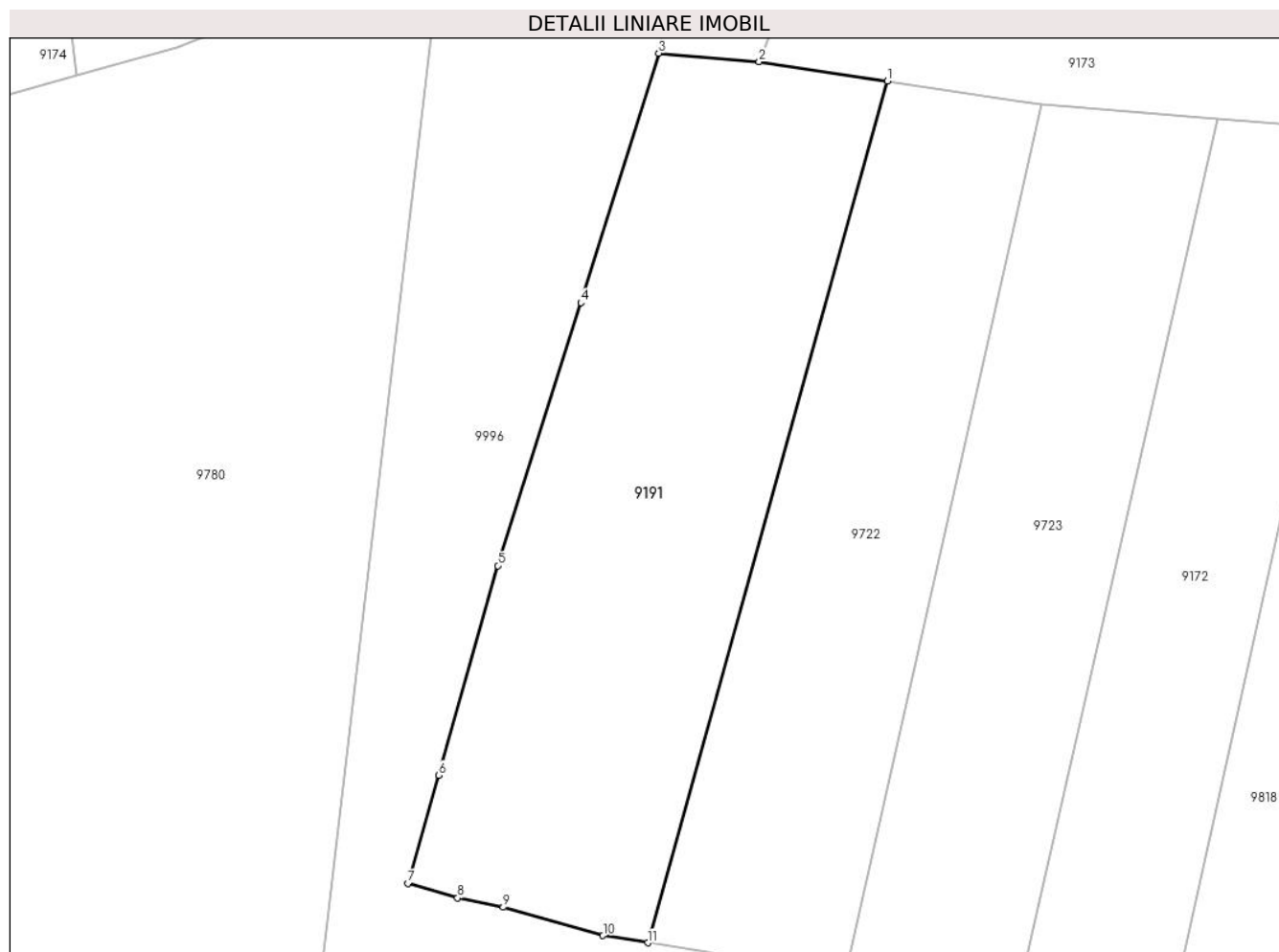
| Inscrieri privind dezmembramintele dreptului de proprietate, drepturi reale de garanție și sarcini | Referințe |
|--|-----------|
| NU SUNT  |           |

## Anexa Nr. 1 La Partea I

## Teren

|              |                 |                        |
|--------------|-----------------|------------------------|
| Nr cadastral | Suprafața (mp)* | Observații / Referințe |
|              | 6.000           |                        |

\* Suprafața este determinată în planul de proiecție Stereo 70.



## Date referitoare la teren

| Crt | Categorie folosință | Intra vilan | Suprafața (mp) | Tarla | Parcelă | Nr. topo | Observații / Referințe |
|-----|---------------------|-------------|----------------|-------|---------|----------|------------------------|
| 1   | faneata             | NU          | 6.000          | -     | -       | -        |                        |

## Lungime Segmente

1) Valorile lungimilor segmentelor sunt obținute din proiecție în plan.

| Punct început | X / Y                      | Punct sfârșit | X / Y                      | Lungime segment (** (m) |
|---------------|----------------------------|---------------|----------------------------|-------------------------|
| 1             | 579.706,946<br>635.824,358 | 2             | 579.685,385<br>635.827,599 | 21.803                  |
| 2             | 579.685,385<br>635.827,599 | 3             | 579.668,491<br>635.829,038 | 16.955                  |
| 3             | 579.668,491<br>635.829,038 | 4             | 579.655,353<br>635.787,094 | 43.953                  |
| 4             | 579.655,353<br>635.787,094 | 5             | 579.641,407<br>635.742,865 | 46.376                  |
| 5             | 579.641,407<br>635.742,865 | 6             | 579.631,433<br>635.707,625 | 36.624                  |

| Punct început | X / Y                      | Punct sfârșit | X / Y                      | Lungime segment (** (m) |
|---------------|----------------------------|---------------|----------------------------|-------------------------|
| 6             | 579.631,433<br>635.707,625 | 7             | 579.626,286<br>635.689,441 | 18.898                  |
| 7             | 579.626,286<br>635.689,441 | 8             | 579.634,622<br>635.687,01  | 8.683                   |
| 8             | 579.634,622<br>635.687,01  | 9             | 579.642,315<br>635.685,435 | 7.853                   |
| 9             | 579.642,315<br>635.685,435 | 10            | 579.659,097<br>635.680,668 | 17.446                  |
| 10            | 579.659,097<br>635.680,668 | 11            | 579.666,62<br>635.679,458  | 7.62                    |
| 11            | 579.666,62<br>635.679,458  | 1             | 579.706,946<br>635.824,358 | 150.407                 |

\*\* Lungimile segmentelor sunt determinate în planul de proiecție Stereo 70 și sunt rotunjite la 1 milimetru.

\*\*\* Distanța dintre puncte este formată din segmente cumulate ce sunt mai mici decât valoarea 1 milimetru.



**DATE DESPRE IMOBILUL NR. 9691**

Oficiul de Cadastru și Publicitate Imobiliară NEAMT  
Biroul de Cadastru și Publicitate Imobiliară Targu-Neamt

**A. Partea I. Descrierea imobilului**

TEREN Extravilan

Adresa: Jud. Neamt

| Nr. Crt | Nr cadastral Nr. topografic | Suprafața* (mp) | Observații / Referințe                 |
|---------|-----------------------------|-----------------|--|
| A1      |                             | 1.400           | Sector cadastral:215 Teren imprejmuit; |

**B. Partea II. Proprietari și acte**

| Inscrieri privitoare la dreptul de proprietate și alte drepturi reale  | Referințe |
|--|-----------|
| /  |           |
| Act Administrativ nr. 12944, din 16/08/2023 emis de PRIMARIA COMUNEI PIPIRIG;  |           |
| B1   | A1        |
| Inscrierea posesiei, drept de PROPRIETATE, dobandit prin Lege, cota actuala 1/1, cota initiala 1/1<br>1) CHIRILĂ NICOLAE |           |

**C. Partea III. SARCINI .**

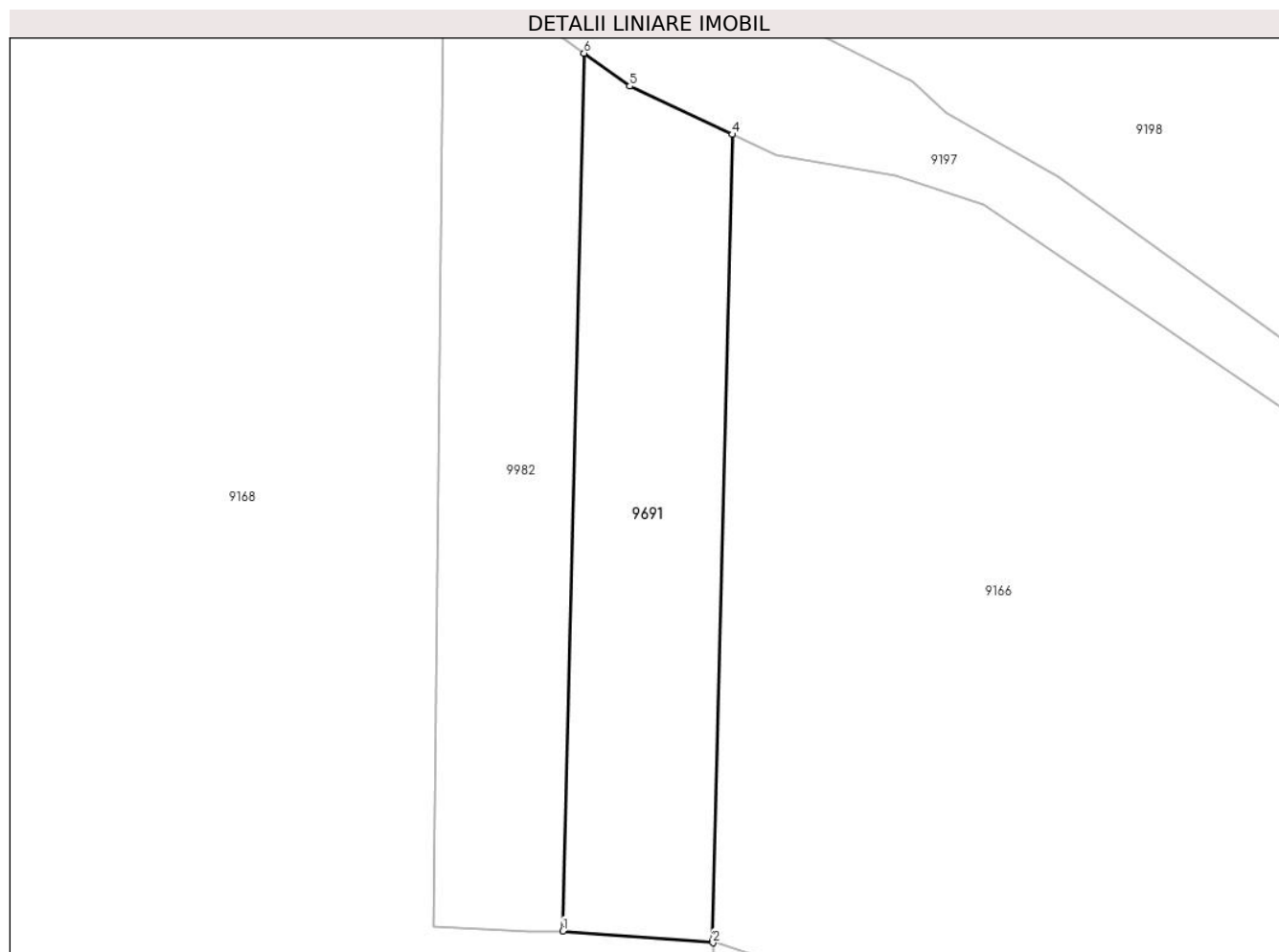
| Inscrieri privind dezmembramintele dreptului de proprietate, drepturi reale de garanție și sarcini | Referințe |
|--|-----------|
| NU SUNT  |           |

## Anexa Nr. 1 La Partea I

## Teren

|              |                 |                        |
|--------------|-----------------|------------------------|
| Nr cadastral | Suprafața (mp)* | Observații / Referințe |
|              | 1.400           |                        |

\* Suprafața este determinată în planul de proiecție Stereo 70.



## Date referitoare la teren

| Crt | Categorie folosință | Intra vilan | Suprafața (mp) | Tarla | Parcelă | Nr. topo | Observații / Referințe |
|-----|---------------------|-------------|----------------|-------|---------|----------|------------------------|
| 1   | pașune              | NU          | 1.400          | -     | -       | -        | Pășune împădurită      |

## Lungime Segmente

1) Valorile lungimilor segmentelor sunt obținute din proiecție în plan.

| Punct început | X / Y                      | Punct sfârșit | X / Y                      | Lungime segment (** (m) |
|---------------|----------------------------|---------------|----------------------------|-------------------------|
| 1             | 580.018,057<br>635.600,154 | 2             | 580.033,857<br>635.598,906 | 15.849                  |
| 2             | 580.033,857<br>635.598,906 | 3             | 580.033,852<br>635.599,133 | 0.227                   |
| 3             | 580.033,852<br>635.599,133 | 4             | 580.035,92<br>635.684,08   | 84.972                  |
| 4             | 580.035,92<br>635.684,08   | 5             | 580.025,106<br>635.689,169 | 11.952                  |
| 5             | 580.025,106<br>635.689,169 | 6             | 580.020,286<br>635.692,631 | 5.934                   |

| Punct început | X / Y                      | Punct sfârşit | X / Y                      | Lungime segment (** (m) |
|---------------|----------------------------|---------------|----------------------------|-------------------------|
| 6             | 580.020,286<br>635.692,631 | 1             | 580.018,057<br>635.600,154 | 92.504                  |

\*\* Lungimile segmentelor sunt determinate în planul de proiecţie Stereo 70 şi sunt rotunjite la 1 milimetru.

\*\*\* Distanţa dintre puncte este formată din segmente cumulate ce sunt mai mici decât valoarea 1 milimetru.





**DATE DESPRE IMOBILUL NR. 9705**

Oficiul de Cadastru și Publicitate Imobiliară NEAMT  
Biroul de Cadastru și Publicitate Imobiliară Targu-Neamt

**A. Partea I. Descrierea imobilului**

TEREN Extravilan

Adresa: Jud. Neamt

| Nr. Crt | Nr cadastral Nr. topografic | Suprafața* (mp) | Observații / Referințe                 |
|---------|-----------------------------|-----------------|--|
| A1      |                             | 5.440           | Sector cadastral:215 Teren imprejmuit; |

**B. Partea II. Proprietari și acte**

| Inscrieri privitoare la dreptul de proprietate și alte drepturi reale         |   | Referințe |
|---|---|-----------|
| /   |   |           |
| Act Administrativ nr. 15286, din 05/10/2023 emis de PRIMARIA COMUNEI PIPIRIG; |   |           |
| B1  | Inscrierea posesiei, drept de PROPRIETATE, dobandit prin Lege, cota actuala 1/1, cota initiala 1/1<br>1) DAVID VIOREL | A1        |

**C. Partea III. SARCINI .**

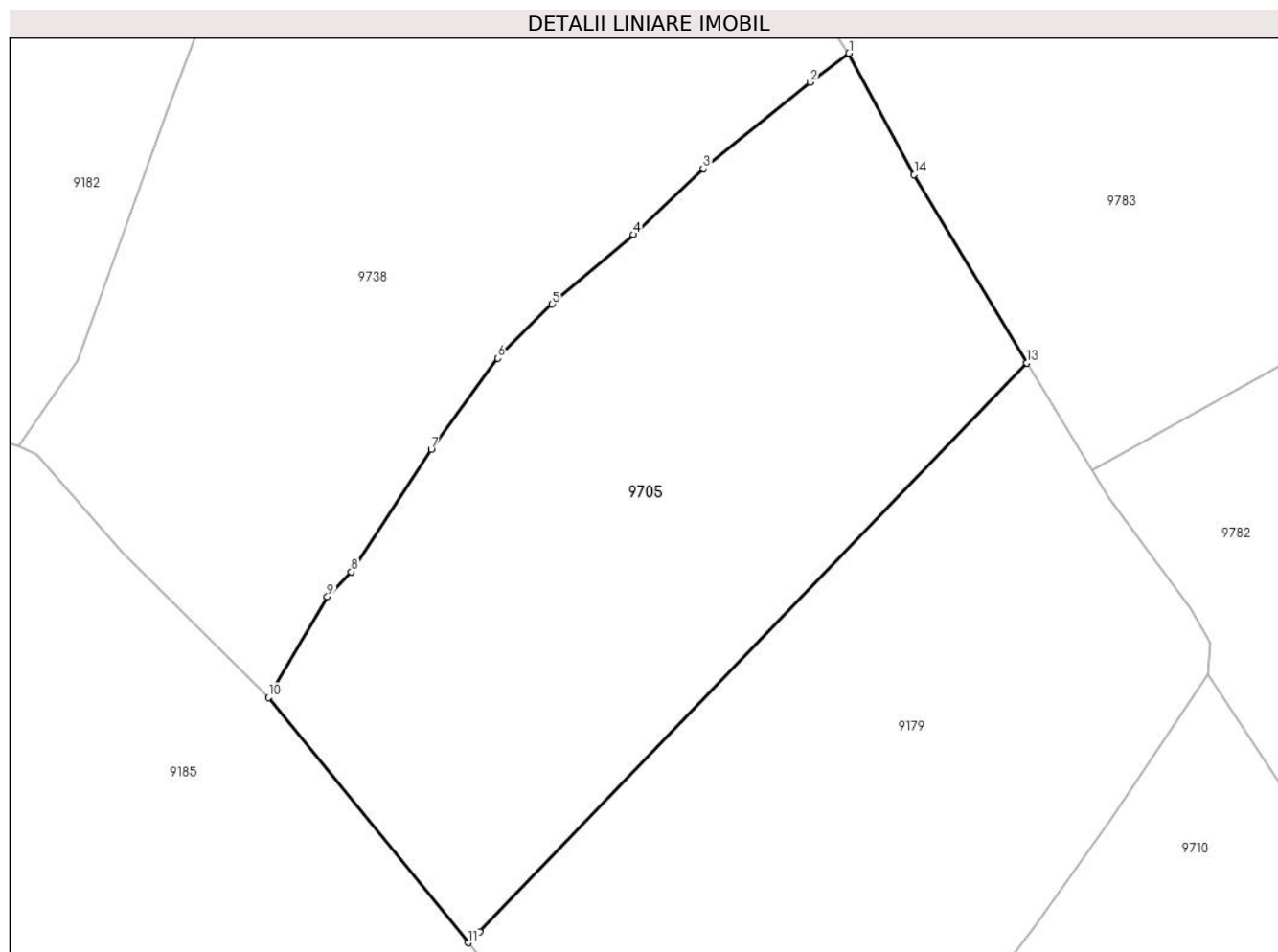
| Inscrieri privind dezmembramintele dreptului de proprietate, drepturi reale de garanție și sarcini | Referințe |
|--|-----------|
| NU SUNT  |           |

## Anexa Nr. 1 La Partea I

## Teren

|              |                 |                        |
|--------------|-----------------|------------------------|
| Nr cadastral | Suprafața (mp)* | Observații / Referințe |
|              | 5.440           |                        |

\* Suprafața este determinată în planul de proiecție Stereo 70.



## Date referitoare la teren

| Crt | Categorie folosință | Intravilan | Suprafața (mp) | Tarla | Parcelă | Nr. topo | Observații / Referințe |
|-----|---------------------|------------|----------------|-------|---------|----------|------------------------|
| 1   | faneata             | NU         | 5.440          | -     | -       | -        |                        |

## Lungime Segmente

1) Valorile lungimilor segmentelor sunt obținute din proiecție în plan.

| Punct început | X / Y                      | Punct sfârșit | X / Y                      | Lungime segment (** (m) |
|---------------|----------------------------|---------------|----------------------------|-------------------------|
| 1             | 579.244,381<br>635.840,631 | 2             | 579.239,181<br>635.836,717 | 6.508                   |
| 2             | 579.239,181<br>635.836,717 | 3             | 579.224,804<br>635.825,112 | 18.476                  |
| 3             | 579.224,804<br>635.825,112 | 4             | 579.215,417<br>635.816,285 | 12.885                  |
| 4             | 579.215,417<br>635.816,285 | 5             | 579.204,491<br>635.806,919 | 14.391                  |
| 5             | 579.204,491<br>635.806,919 | 6             | 579.197,172<br>635.799,667 | 10.303                  |

| Punct început | X / Y                      | Punct sfârșit | X / Y                      | Lungime segment (** (m) |
|---------------|----------------------------|---------------|----------------------------|-------------------------|
| 6             | 579.197,172<br>635.799,667 | 7             | 579.188,234<br>635.787,431 | 15.153                  |
| 7             | 579.188,234<br>635.787,431 | 8             | 579.177,484<br>635.770,976 | 19.655                  |
| 8             | 579.177,484<br>635.770,976 | 9             | 579.174,261<br>635.767,651 | 4.631                   |
| 9             | 579.174,261<br>635.767,651 | 10            | 579.166,331<br>635.754,095 | 15.705                  |
| 10            | 579.166,331<br>635.754,095 | 11            | 579.193,195<br>635.721,132 | 42.523                  |
| 11            | 579.193,195<br>635.721,132 | 12            | 579.194,725<br>635.722,614 | 2.13                    |
| 12            | 579.194,725<br>635.722,614 | 13            | 579.268,304<br>635.799,027 | 106.079                 |
| 13            | 579.268,304<br>635.799,027 | 14            | 579.253,14<br>635.824,306  | 29.478                  |
| 14            | 579.253,14<br>635.824,306  | 1             | 579.244,381<br>635.840,631 | 18.526                  |

\*\* Lungimile segmentelor sunt determinate în planul de proiecție Stereo 70 și sunt rotunjite la 1 milimetru.

\*\*\* Distanța dintre puncte este formată din segmente cumulate ce sunt mai mici decât valoarea 1 milimetru.



**DATE DESPRE IMOBILUL NR. 9706**

Oficiul de Cadastru și Publicitate Imobiliară NEAMT  
Biroul de Cadastru și Publicitate Imobiliară Targu-Neamt

**A. Partea I. Descrierea imobilului**

TEREN Extravilan

Adresa: Jud. Neamt

| Nr. Crt | Nr cadastral Nr. topografic | Suprafața* (mp) | Observații / Referințe                   |
|---------|-----------------------------|-----------------|--|
| A1      |                             | 5.347           | Sector cadastral:215 Teren neimprejmuit; |

**B. Partea II. Proprietari și acte**

| Inscrieri privitoare la dreptul de proprietate și alte drepturi reale |   | Referințe |
|---|---|-----------|
| /   |   |           |
| Act Normativ nr. 7, din 13/03/1996 emis de GUVERNUL ROMÂNIEI;         |   |           |
| B1  | Inscrierea provizorie, drept de PROPRIETATE, dobandit prin Lege, cota actuala 1/1, cota initiala 1/1<br>1) COMUNA PIPIRIG, CIF:99999999999999, PROPRIETAR NEIDENTIFICAT | A1        |

**C. Partea III. SARCINI .**

| Inscrieri privind dezmembramintele dreptului de proprietate, drepturi reale de garanție și sarcini | Referințe |
|--|-----------|
| NU SUNT  |           |

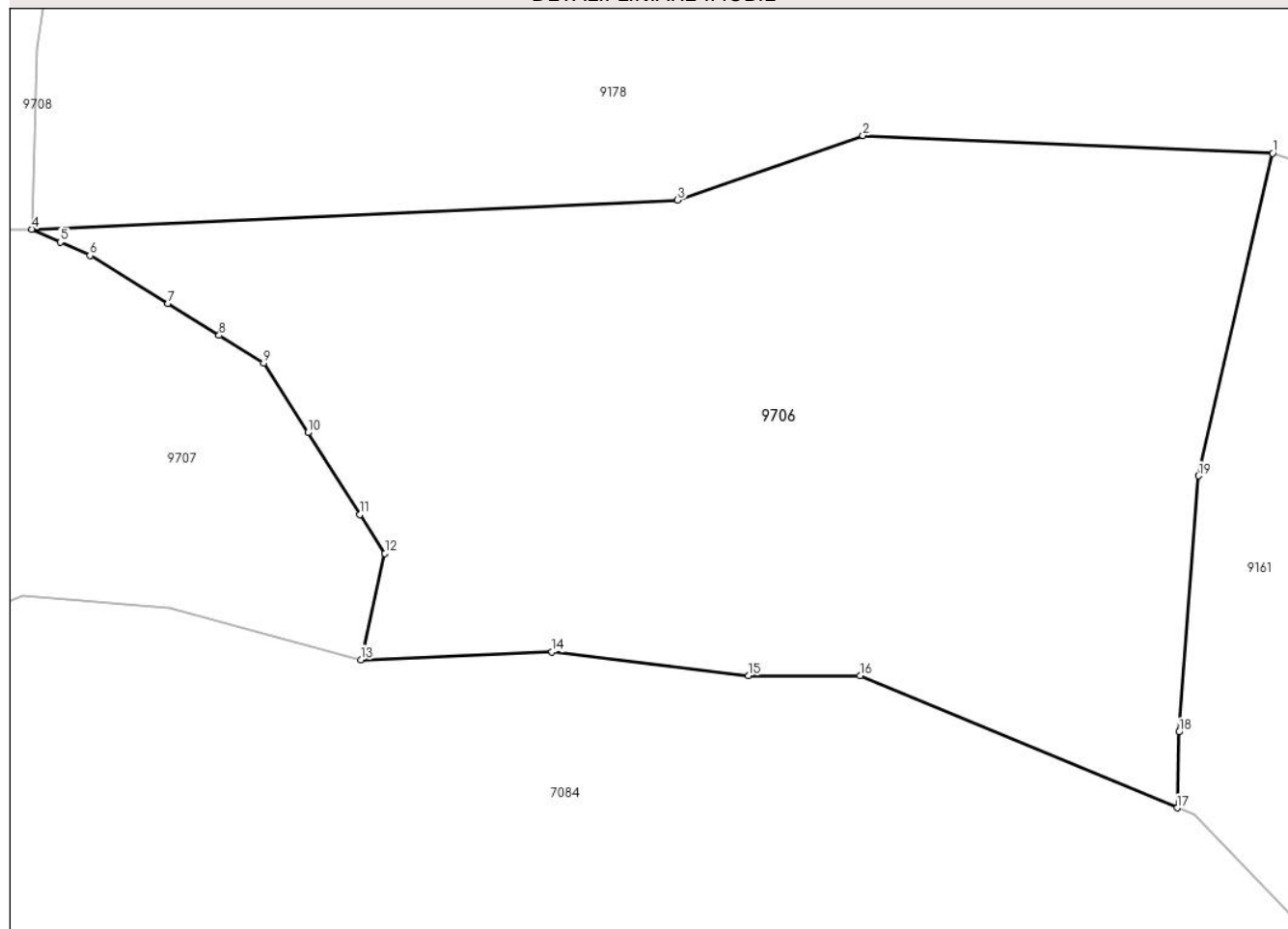
## Anexa Nr. 1 La Partea I

## Teren

|              |                 |                        |
|--------------|-----------------|------------------------|
| Nr cadastral | Suprafața (mp)* | Observații / Referințe |
|              | 5.347           |                        |

\* Suprafața este determinată în planul de proiecție Stereo 70.

## DETALII LINIARE IMOBIL



## Date referitoare la teren

| Crt | Categorie folosință | Intravilan | Suprafața (mp) | Tarla | Parcelă | Nr. topo | Observații / Referințe |
|-----|---------------------|------------|----------------|-------|---------|----------|------------------------|
| 1   | faneata             | NU         | 5.347          | -     | -       | -        |                        |

## Lungime Segmente

1) Valorile lungimilor segmentelor sunt obținute din proiecție în plan.

| Punct început | X / Y                      | Punct sfârșit | X / Y                      | Lungime segment (** (m) |
|---------------|----------------------------|---------------|----------------------------|-------------------------|
| 1             | 579.507,686<br>635.465,234 | 2             | 579.464,539<br>635.467,1   | 43.187                  |
| 2             | 579.464,539<br>635.467,1   | 3             | 579.445,053<br>635.460,307 | 20.636                  |
| 3             | 579.445,053<br>635.460,307 | 4             | 579.377,059<br>635.457,249 | 68.063                  |
| 4             | 579.377,059<br>635.457,249 | 5             | 579.380,065<br>635.455,888 | 3.3                     |
| 5             | 579.380,065<br>635.455,888 | 6             | 579.383,181<br>635.454,477 | 3.421                   |

| Punct început | X / Y                      | Punct sfârșit | X / Y                      | Lungime segment (** (m) |
|---------------|----------------------------|---------------|----------------------------|-------------------------|
| 6             | 579.383,181<br>635.454,477 | 7             | 579.391,355<br>635.449,419 | 9.612                   |
| 7             | 579.391,355<br>635.449,419 | 8             | 579.396,772<br>635.446,066 | 6.371                   |
| 8             | 579.396,772<br>635.446,066 | 9             | 579.401,457<br>635.443,167 | 5.509                   |
| 9             | 579.401,457<br>635.443,167 | 10            | 579.406,127<br>635.435,845 | 8.685                   |
| 10            | 579.406,127<br>635.435,845 | 11            | 579.411,612<br>635.427,246 | 10.199                  |
| 11            | 579.411,612<br>635.427,246 | 12            | 579.414,233<br>635.423,137 | 4.874                   |
| 12            | 579.414,233<br>635.423,137 | 13            | 579.411,689<br>635.411,956 | 11.467                  |
| 13            | 579.411,689<br>635.411,956 | 14            | 579.431,816<br>635.412,795 | 20.144                  |
| 14            | 579.431,816<br>635.412,795 | 15            | 579.452,507<br>635.410,273 | 20.844                  |
| 15            | 579.452,507<br>635.410,273 | 16            | 579.464,247<br>635.410,273 | 11.74                   |
| 16            | 579.464,247<br>635.410,273 | 17            | 579.497,626<br>635.396,368 | 36.159                  |
| 17            | 579.497,626<br>635.396,368 | 18            | 579.497,826<br>635.404,36  | 7.995                   |
| 18            | 579.497,826<br>635.404,36  | 19            | 579.499,882<br>635.431,301 | 27.019                  |
| 19            | 579.499,882<br>635.431,301 | 1             | 579.507,686<br>635.465,234 | 34.819                  |

\*\* Lungimile segmentelor sunt determinate în planul de proiecție Stereo 70 și sunt rotunjite la 1 milimetru.

\*\*\* Distanța dintre puncte este formată din segmente cumulate ce sunt mai mici decât valoarea 1 milimetru.





**DATE DESPRE IMOBILUL NR. 9707**

Oficiul de Cadastru și Publicitate Imobiliară NEAMT  
Biroul de Cadastru și Publicitate Imobiliară Targu-Neamt

**A. Partea I. Descrierea imobilului**

TEREN Extravilan

Adresa: Jud. Neamt

| Nr. Crt | Nr cadastral Nr. topografic | Suprafața* (mp) | Observații / Referințe                   |
|---------|-----------------------------|-----------------|--|
| A1      |                             | 4.103           | Sector cadastral:215 Teren neimpregmuit; |

**B. Partea II. Proprietari și acte**

| Inscrieri privitoare la dreptul de proprietate și alte drepturi reale |  | Referințe |
|---|--|-----------|
| /   |  |           |
| Act Normativ nr. 7, din 13/03/1996 emis de GUVERNUL ROMÂNIEI;         |  |           |
| B1  | Inscrierea provizorie, drept de PROPRIETATE, dobandit prin Lege, cota actuala 1/1, cota initiala 1/1 | A1        |
| 1) COMUNA PIPIRIG, CIF:99999999999999, PROPRIETAR NEIDENTIFICAT       |  |           |

**C. Partea III. SARCINI .**

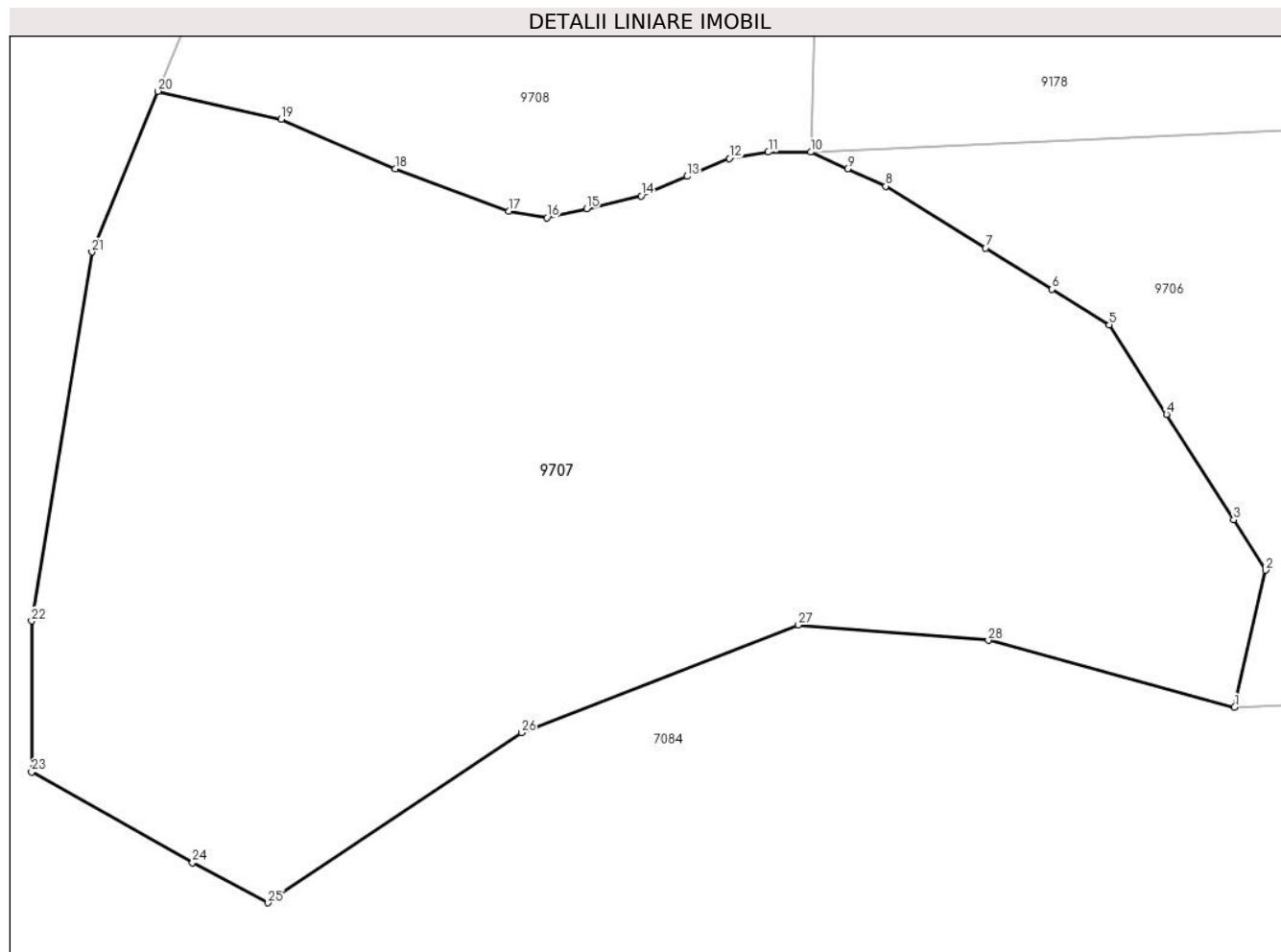
| Inscrieri privind dezmembramintele dreptului de proprietate, drepturi reale de garanție și sarcini | Referințe |
|--|-----------|
| NU SUNT  |           |

## Anexa Nr. 1 La Partea I

## Teren

|              |                 |                        |
|--------------|-----------------|------------------------|
| Nr cadastral | Suprafața (mp)* | Observații / Referințe |
|              | 4.103           |                        |

\* Suprafața este determinată în planul de proiecție Stereo 70.



## Date referitoare la teren

| Crt | Categorie folosință | Intra vilan | Suprafața (mp) | Tarla | Parcelă | Nr. topo | Observații / Referințe |
|-----|---------------------|-------------|----------------|-------|---------|----------|------------------------|
| 1   | faneata             | NU          | 4.103          | -     | -       | -        |                        |

## Lungime Segmente

1) Valorile lungimilor segmentelor sunt obținute din proiecție în plan.

| Punct început | X / Y                      | Punct sfârșit | X / Y                      | Lungime segment (** (m) |
|---------------|----------------------------|---------------|----------------------------|-------------------------|
| 1             | 579.411,689<br>635.411,956 | 2             | 579.414,233<br>635.423,137 | 11.467                  |
| 3             | 579.411,612<br>635.427,246 | 4             | 579.406,127<br>635.435,845 | 10.199                  |
| 5             | 579.401,457<br>635.443,167 | 6             | 579.396,772<br>635.446,066 | 5.509                   |
| 7             | 579.391,355<br>635.449,419 | 8             | 579.383,181<br>635.454,477 | 9.612                   |
| 9             | 579.380,065<br>635.455,888 | 10            | 579.377,059<br>635.457,249 | 3.3                     |

| Punct început | X / Y                      | Punct sfârșit | X / Y                      | Lungime segment (** (m) |
|---------------|----------------------------|---------------|----------------------------|-------------------------|
| 2             | 579.414,233<br>635.423,137 | 3             | 579.411,612<br>635.427,246 | 4.874                   |
| 4             | 579.406,127<br>635.435,845 | 5             | 579.401,457<br>635.443,167 | 8.685                   |
| 6             | 579.396,772<br>635.446,066 | 7             | 579.391,355<br>635.449,419 | 6.371                   |
| 8             | 579.383,181<br>635.454,477 | 9             | 579.380,065<br>635.455,888 | 3.421                   |
| 10            | 579.377,059<br>635.457,249 | 11            | 579.373,583<br>635.457,249 | 3.476                   |

| Punct început | X / Y                      | Punct sfârșit | X / Y                      | Lungime segment (** (m) |
|---------------|----------------------------|---------------|----------------------------|-------------------------|
| 11            | 579.373,583<br>635.457,249 | 12            | 579.370,396<br>635.456,737 | 3.228                   |
| 13            | 579.366,96<br>635.455,278  | 14            | 579.363,209<br>635.453,685 | 4.075                   |
| 15            | 579.358,74<br>635.452,649  | 16            | 579.355,499<br>635.451,898 | 3.327                   |
| 17            | 579.352,39<br>635.452,421  | 18            | 579.343,09<br>635.455,895  | 9.928                   |
| 19            | 579.333,789<br>635.459,932 | 20            | 579.323,697<br>635.462,221 | 10.348                  |
| 21            | 579.318,308<br>635.449,103 | 22            | 579.313,396<br>635.418,986 | 30.515                  |
| 23            | 579.313,396<br>635.406,659 | 24            | 579.326,547<br>635.399,264 | 15.088                  |
| 25            | 579.332,711<br>635.395,977 | 26            | 579.353,406<br>635.409,86  | 24.92                   |
| 27            | 579.376,048<br>635.418,664 | 28            | 579.391,563<br>635.417,406 | 15.566                  |

| Punct început | X / Y                      | Punct sfârșit | X / Y                      | Lungime segment (** (m) |
|---------------|----------------------------|---------------|----------------------------|-------------------------|
| 12            | 579.370,396<br>635.456,737 | 13            | 579.366,96<br>635.455,278  | 3.733                   |
| 14            | 579.363,209<br>635.453,685 | 15            | 579.358,74<br>635.452,649  | 4.588                   |
| 16            | 579.355,499<br>635.451,898 | 17            | 579.352,39<br>635.452,421  | 3.153                   |
| 18            | 579.343,09<br>635.455,895  | 19            | 579.333,789<br>635.459,932 | 10.139                  |
| 20            | 579.323,697<br>635.462,221 | 21            | 579.318,308<br>635.449,103 | 14.182                  |
| 22            | 579.313,396<br>635.418,986 | 23            | 579.313,396<br>635.406,659 | 12.327                  |
| 24            | 579.326,547<br>635.399,264 | 25            | 579.332,711<br>635.395,977 | 6.986                   |
| 26            | 579.353,406<br>635.409,86  | 27            | 579.376,048<br>635.418,664 | 24.293                  |
| 28            | 579.391,563<br>635.417,406 | 1             | 579.411,689<br>635.411,956 | 20.851                  |

\*\* Lungimile segmentelor sunt determinate în planul de proiecție Stereo 70 și sunt rotunjite la 1 milimetru.

\*\*\* Distanța dintre puncte este formată din segmente cumulate ce sunt mai mici decât valoarea 1 milimetru.



**DATE DESPRE IMOBILUL NR. 9708**

Oficiul de Cadastru și Publicitate Imobiliară NEAMT  
Biroul de Cadastru și Publicitate Imobiliară Targu-Neamt

**A. Partea I. Descrierea imobilului**

TEREN Extravilan

Adresa: Jud. Neamt

| Nr. Crt | Nr cadastral Nr. topografic | Suprafața* (mp) | Observații / Referințe                   |
|---------|-----------------------------|-----------------|--|
| A1      |                             | 5.167           | Sector cadastral:215 Teren neimpregmuit; |

**B. Partea II. Proprietari și acte**

| Inscrieri privitoare la dreptul de proprietate și alte drepturi reale |   | Referințe |
|---|---|-----------|
| /   |   |           |
| Act Normativ nr. 7, din 13/03/1996 emis de GUVERNUL ROMÂNIEI;         |   |           |
| B1  | Inscrierea provizorie, drept de PROPRIETATE, dobandit prin Lege, cota actuala 1/1, cota initiala 1/1<br>1) COMUNA PIPIRIG, CIF:99999999999999, PROPRIETAR NEIDENTIFICAT | A1        |

**C. Partea III. SARCINI .**

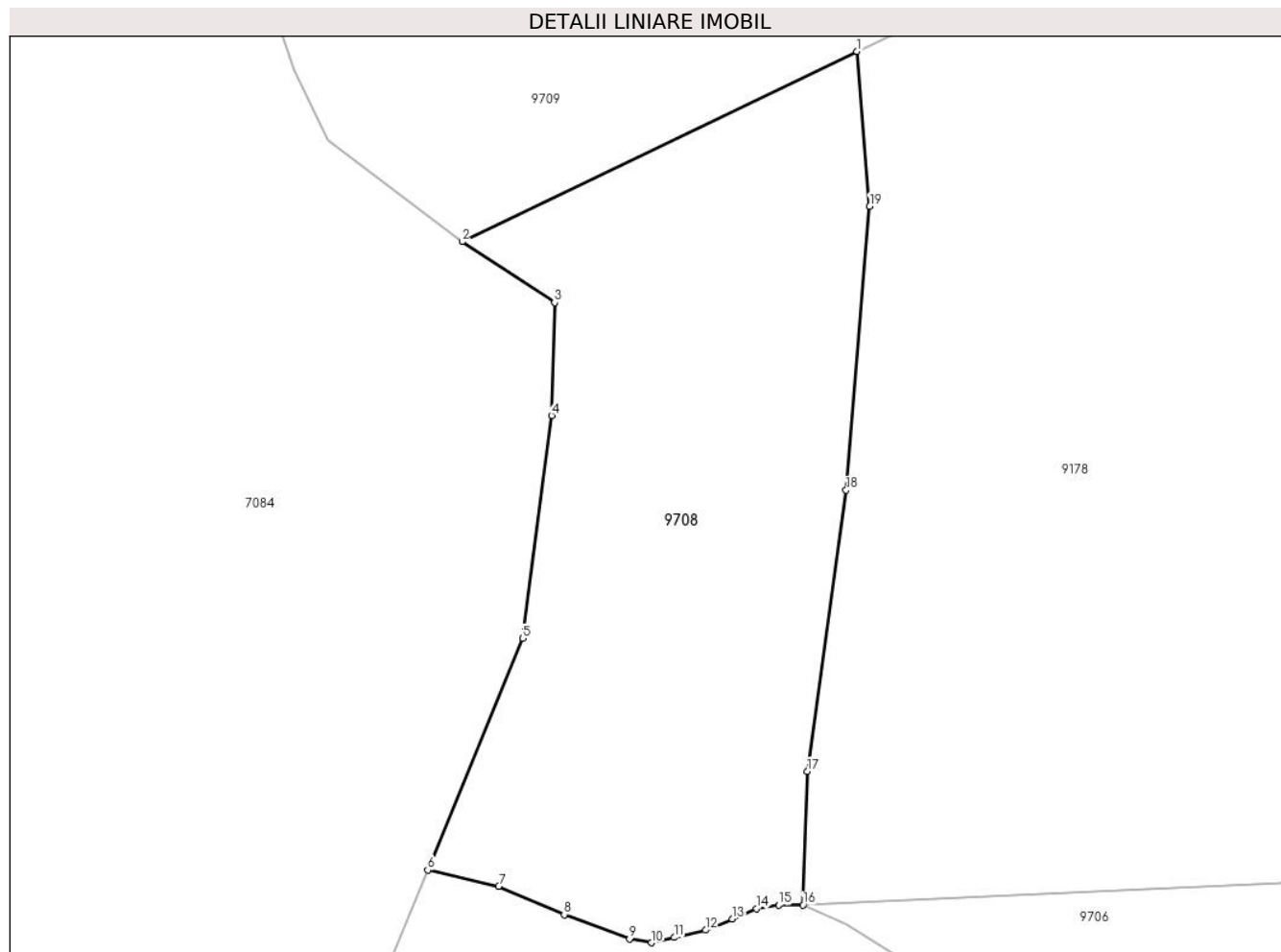
| Inscrieri privind dezmembramintele dreptului de proprietate, drepturi reale de garanție și sarcini | Referințe |
|--|-----------|
| NU SUNT  |           |

## Anexa Nr. 1 La Partea I

## Teren

|              |                 |                        |
|--------------|-----------------|------------------------|
| Nr cadastral | Suprafața (mp)* | Observații / Referințe |
|              | 5.167           |                        |

\* Suprafața este determinată în planul de proiecție Stereo 70.



## Date referitoare la teren

| Crt | Categorie folosință | Intra vilan | Suprafața (mp) | Tarla | Parcelă | Nr. topo | Observații / Referințe |
|-----|---------------------|-------------|----------------|-------|---------|----------|------------------------|
| 1   | faneata             | NU          | 5.167          | -     | -       | -        |                        |

## Lungime Segmente

1) Valorile lungimilor segmentelor sunt obținute din proiecție în plan.

| Punct început | X / Y                      | Punct sfârșit | X / Y                      | Lungime segment (** (m) |
|---------------|----------------------------|---------------|----------------------------|-------------------------|
| 1             | 579.384,685<br>635.578,436 | 2             | 579.328,582<br>635.551,41  | 62.273                  |
| 2             | 579.328,582<br>635.551,41  | 3             | 579.341,734<br>635.542,782 | 15.73                   |
| 3             | 579.341,734<br>635.542,782 | 4             | 579.341,323<br>635.526,758 | 16.029                  |
| 4             | 579.341,323<br>635.526,758 | 5             | 579.337,213<br>635.495,12  | 31.904                  |
| 5             | 579.337,213<br>635.495,12  | 6             | 579.323,697<br>635.462,221 | 35.567                  |

| Punct început | X / Y                      | Punct sfârșit | X / Y                      | Lungime segment (** (m) |
|---------------|----------------------------|---------------|----------------------------|-------------------------|
| 6             | 579.323,697<br>635.462,221 | 7             | 579.333,789<br>635.459,932 | 10.348                  |
| 7             | 579.333,789<br>635.459,932 | 8             | 579.343,09<br>635.455,895  | 10.139                  |
| 8             | 579.343,09<br>635.455,895  | 9             | 579.352,39<br>635.452,421  | 9.928                   |
| 9             | 579.352,39<br>635.452,421  | 10            | 579.355,499<br>635.451,898 | 3.153                   |
| 10            | 579.355,499<br>635.451,898 | 11            | 579.358,74<br>635.452,649  | 3.327                   |
| 11            | 579.358,74<br>635.452,649  | 12            | 579.363,209<br>635.453,685 | 4.588                   |
| 12            | 579.363,209<br>635.453,685 | 13            | 579.366,96<br>635.455,278  | 4.075                   |
| 13            | 579.366,96<br>635.455,278  | 14            | 579.370,396<br>635.456,737 | 3.733                   |
| 14            | 579.370,396<br>635.456,737 | 15            | 579.373,583<br>635.457,249 | 3.228                   |
| 15            | 579.373,583<br>635.457,249 | 16            | 579.377,059<br>635.457,249 | 3.476                   |
| 16            | 579.377,059<br>635.457,249 | 17            | 579.377,64<br>635.476,223  | 18.983                  |
| 17            | 579.377,64<br>635.476,223  | 18            | 579.383,173<br>635.516,143 | 40.302                  |
| 18            | 579.383,173<br>635.516,143 | 19            | 579.386,519<br>635.556,461 | 40.457                  |
| 19            | 579.386,519<br>635.556,461 | 1             | 579.384,685<br>635.578,436 | 22.051                  |

\*\* Lungimile segmentelor sunt determinate în planul de proiecție Stereo 70 și sunt rotunjite la 1 milimetru.

\*\*\* Distanța dintre puncte este formată din segmente cumulate ce sunt mai mici decât valoarea 1 milimetru.





**DATE DESPRE IMOBILUL NR. 9709**

Oficiul de Cadastru și Publicitate Imobiliară NEAMT  
Biroul de Cadastru și Publicitate Imobiliară Targu-Neamt

**A. Partea I. Descrierea imobilului**

TEREN Extravilan

Adresa: Jud. Neamt

| Nr. Crt | Nr cadastral Nr. topografic | Suprafața* (mp) | Observații / Referințe                 |
|---------|-----------------------------|-----------------|--|
| A1      |                             | 6.159           | Sector cadastral:215 Teren imprejmuit; |

**B. Partea II. Proprietari și acte**

| Inscrieri privitoare la dreptul de proprietate și alte drepturi reale         |  | Referințe |
|---|--|-----------|
| /   |  |           |
| Act Administrativ nr. 12944, din 16/08/2023 emis de PRIMARIA COMUNEI PIPIRIG; |  |           |
| B1  | Inscrierea posesiei, drept de PROPRIETATE, dobandit prin Lege, cota actuala 1/1, cota initiala 1/1<br>1) <b>BULAI GHEORGHE</b> | A1        |

**C. Partea III. SARCINI .**

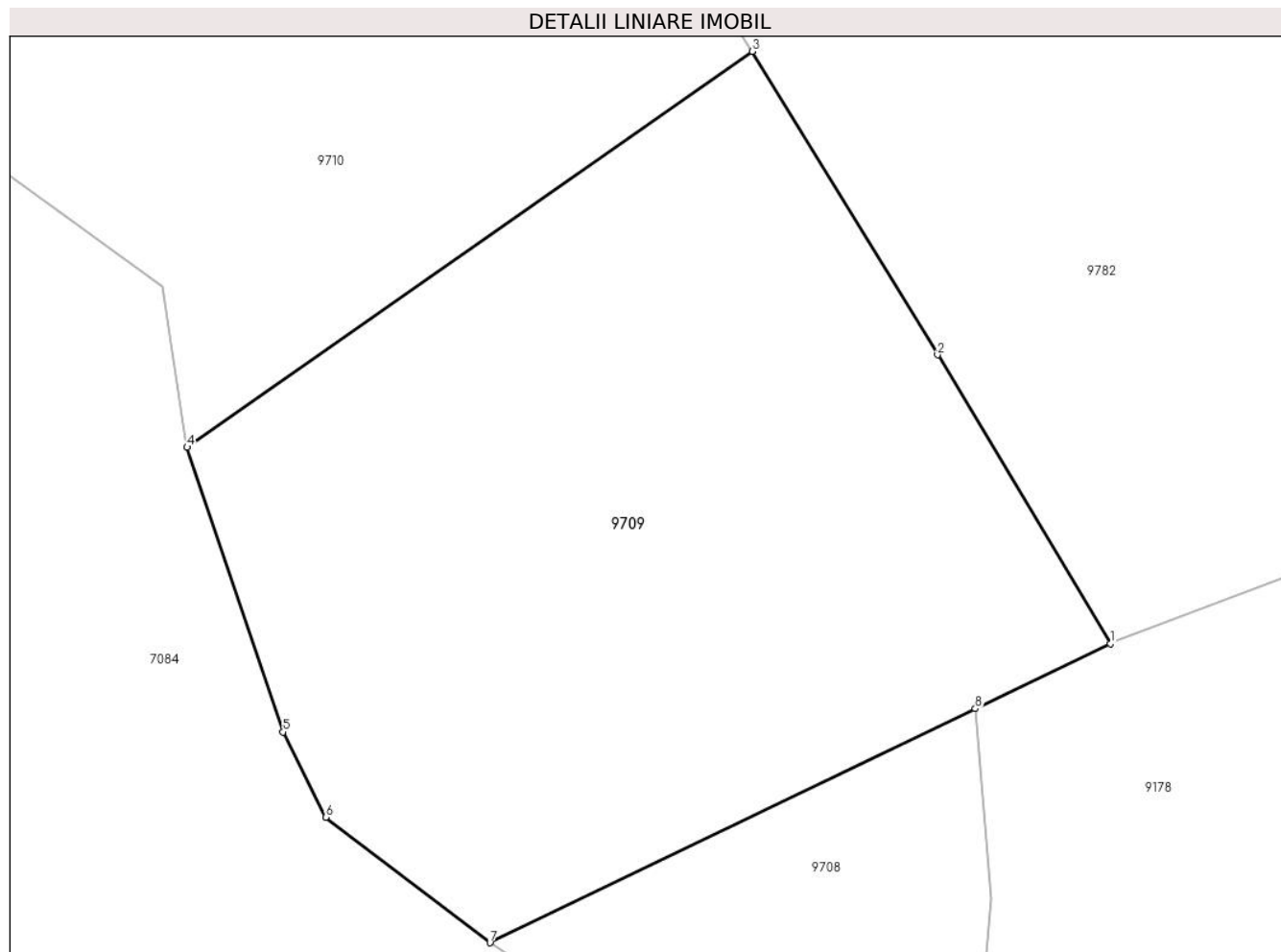
| Inscrieri privind dezmembramintele dreptului de proprietate, drepturi reale de garanție și sarcini | Referințe |
|--|-----------|
| NU SUNT  |           |

## Anexa Nr. 1 La Partea I

## Teren

| Nr cadastral | Suprafața (mp)* | Observații / Referințe |
|--------------|-----------------|------------------------|
|              | 6.159           |                        |

\* Suprafața este determinată în planul de proiecție Stereo 70.



## Date referitoare la teren

| Crt | Categorie folosință | Intravilan | Suprafața (mp) | Tarla | Parcelă | Nr. topo | Observații / Referințe |
|-----|---------------------|------------|----------------|-------|---------|----------|------------------------|
| 1   | faneata             | NU         | 6.159          | -     | -       | -        |                        |

## Lungime Segmente

1) Valorile lungimilor segmentelor sunt obținute din proiecție în plan.

| Punct început | X / Y                      | Punct sfârșit | X / Y                      | Lungime segment (** (m) |
|---------------|----------------------------|---------------|----------------------------|-------------------------|
| 1             | 579.400,292<br>635.585,954 | 2             | 579.380,327<br>635.619,307 | 38.872                  |
| 2             | 579.380,327<br>635.619,307 | 3             | 579.358,886<br>635.654,331 | 41.066                  |
| 3             | 579.358,886<br>635.654,331 | 4             | 579.293,569<br>635.608,623 | 79.722                  |
| 4             | 579.293,569<br>635.608,623 | 5             | 579.304,666<br>635.575,753 | 34.693                  |
| 5             | 579.304,666<br>635.575,753 | 6             | 579.309,598<br>635.565,892 | 11.026                  |

| Punct început | X / Y                      | Punct sfârșit | X / Y                      | Lungime segment (** (m) |
|---------------|----------------------------|---------------|----------------------------|-------------------------|
| 6             | 579.309,598<br>635.565,892 | 7             | 579.328,582<br>635.551,41  | 23.877                  |
| 7             | 579.328,582<br>635.551,41  | 8             | 579.384,685<br>635.578,436 | 62.273                  |
| 8             | 579.384,685<br>635.578,436 | 1             | 579.400,292<br>635.585,954 | 17.323                  |

\*\* Lungimile segmentelor sunt determinate în planul de proiecție Stereo 70 și sunt rotunjite la 1 milimetru.

\*\*\* Distanța dintre puncte este formată din segmente cumulate ce sunt mai mici decât valoarea 1 milimetru.



**DATE DESPRE IMOBILUL NR. 9710**

Oficiul de Cadastru și Publicitate Imobiliară NEAMT  
Biroul de Cadastru și Publicitate Imobiliară Targu-Neamt

**A. Partea I. Descrierea imobilului**

TEREN Extravilan

Adresa: Jud. Neamt

| Nr. Crt | Nr cadastral Nr. topografic | Suprafața* (mp) | Observații / Referințe                   |
|---------|-----------------------------|-----------------|--|
| A1      |                             | 9.005           | Sector cadastral:215 Teren neimpregmuit; |

**B. Partea II. Proprietari și acte**

| Inscrieri privitoare la dreptul de proprietate și alte drepturi reale         |   | Referințe |
|---|---|-----------|
| /   |   |           |
| Act Administrativ nr. 14912, din 28/09/2023 emis de PRIMARIA COMUNEI PIPIRIG; |   |           |
| B1  | Inscrierea posesiei, drept de PROPRIETATE, dobandit prin Lege, cota actuala 1/1, cota initiala 1/1<br>1) DOCHIȚA IOAN | A1        |

**C. Partea III. SARCINI .**

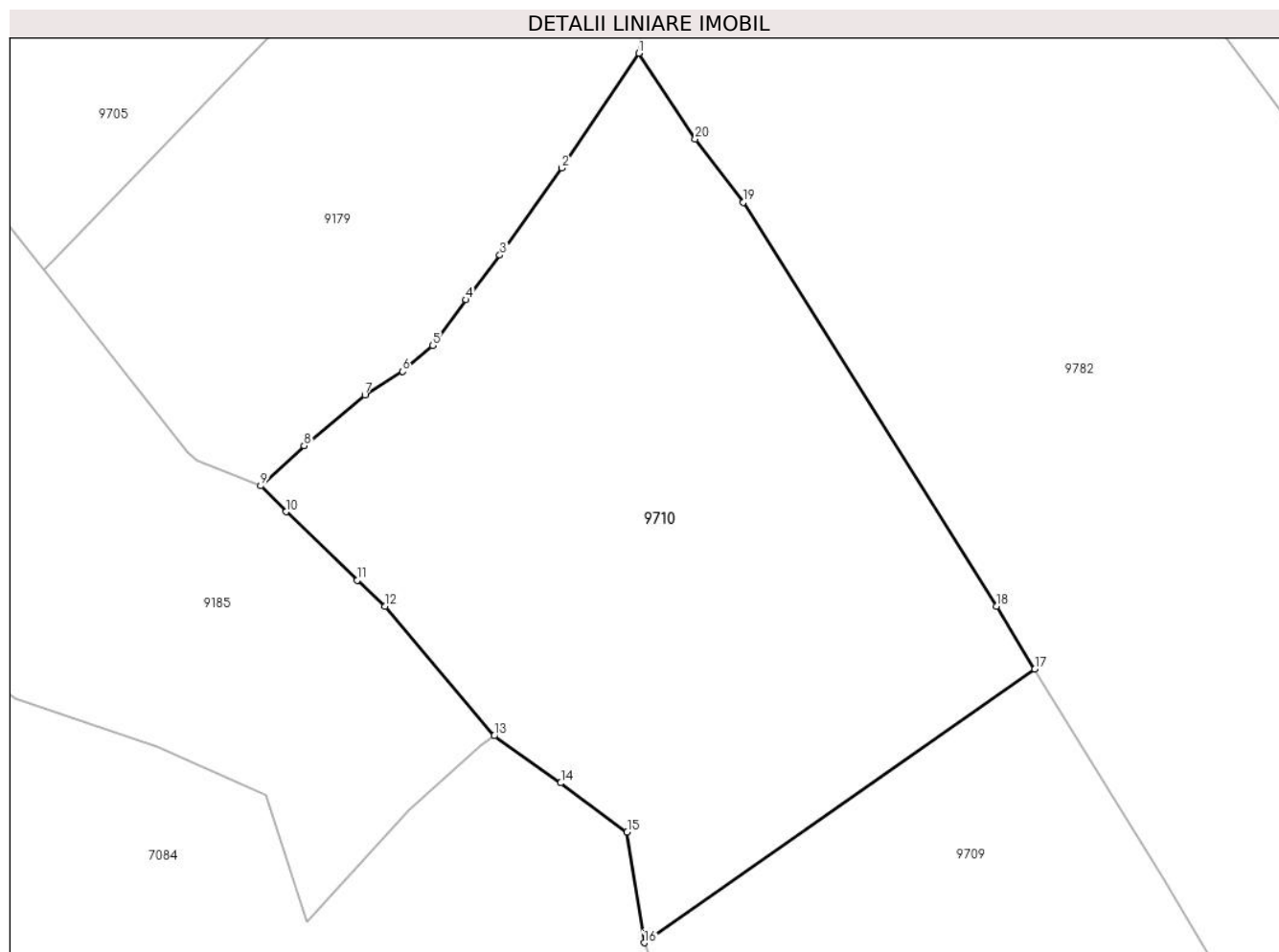
| Inscrieri privind dezmembramintele dreptului de proprietate, drepturi reale de garanție și sarcini | Referințe |
|--|-----------|
| NU SUNT  |           |

## Anexa Nr. 1 La Partea I

## Teren

|              |                 |                        |
|--------------|-----------------|------------------------|
| Nr cadastral | Suprafața (mp)* | Observații / Referințe |
|              | 9.005           |                        |

\* Suprafața este determinată în planul de proiecție Stereo 70.



## Date referitoare la teren

| Crt | Categorie folosință | Intra vilan | Suprafața (mp) | Tarla | Parcelă | Nr. topo | Observații / Referințe |
|-----|---------------------|-------------|----------------|-------|---------|----------|------------------------|
| 1   | faneata             | NU          | 9.005          | -     | -       | -        |                        |

## Lungime Segmente

1) Valorile lungimilor segmentelor sunt obținute din proiecție în plan.

| Punct început | X / Y                      | Punct sfârșit | X / Y                      | Lungime segment (** (m) |
|---------------|----------------------------|---------------|----------------------------|-------------------------|
| 1             | 579.292,671<br>635.757,278 | 2             | 579.279,76<br>635.738,115  | 23.107                  |
| 2             | 579.279,76<br>635.738,115  | 3             | 579.269,426<br>635.723,527 | 17.877                  |
| 3             | 579.269,426<br>635.723,527 | 4             | 579.263,781<br>635.716,055 | 9.365                   |
| 4             | 579.263,781<br>635.716,055 | 5             | 579.258,17<br>635.708,424  | 9.472                   |
| 5             | 579.258,17<br>635.708,424  | 6             | 579.253,159<br>635.704,081 | 6.631                   |

| Punct început | X / Y                      | Punct sfârșit | X / Y                      | Lungime segment (** (m) |
|---------------|----------------------------|---------------|----------------------------|-------------------------|
| 6             | 579.253,159<br>635.704,081 | 7             | 579.246,867<br>635.700,164 | 7.412                   |
| 7             | 579.246,867<br>635.700,164 | 8             | 579.236,669<br>635.691,699 | 13.254                  |
| 8             | 579.236,669<br>635.691,699 | 9             | 579.229,394<br>635.684,974 | 9.907                   |
| 9             | 579.229,394<br>635.684,974 | 10            | 579.233,692<br>635.680,648 | 6.098                   |
| 10            | 579.233,692<br>635.680,648 | 11            | 579.245,585<br>635.669,211 | 16.5                    |
| 11            | 579.245,585<br>635.669,211 | 12            | 579.250,224<br>635.664,85  | 6.367                   |
| 12            | 579.250,224<br>635.664,85  | 13            | 579.268,471<br>635.643,2   | 28.314                  |
| 13            | 579.268,471<br>635.643,2   | 14            | 579.279,596<br>635.635,33  | 13.627                  |
| 14            | 579.279,596<br>635.635,33  | 15            | 579.290,693<br>635.627,112 | 13.809                  |
| 15            | 579.290,693<br>635.627,112 | 16            | 579.293,569<br>635.608,623 | 18.711                  |
| 16            | 579.293,569<br>635.608,623 | 17            | 579.358,886<br>635.654,331 | 79.722                  |
| 17            | 579.358,886<br>635.654,331 | 18            | 579.352,437<br>635.664,865 | 12.351                  |
| 18            | 579.352,437<br>635.664,865 | 19            | 579.310,139<br>635.732,387 | 79.676                  |
| 19            | 579.310,139<br>635.732,387 | 20            | 579.302,107<br>635.742,96  | 13.278                  |
| 20            | 579.302,107<br>635.742,96  | 1             | 579.292,671<br>635.757,278 | 17.148                  |

\*\* Lungimile segmentelor sunt determinate în planul de proiecție Stereo 70 și sunt rotunjite la 1 milimetru.

\*\*\* Distanța dintre puncte este formată din segmente cumulate ce sunt mai mici decât valoarea 1 milimetru.





**DATE DESPRE IMOBILUL NR. 9722**

Oficiul de Cadastru și Publicitate Imobiliară NEAMT  
Biroul de Cadastru și Publicitate Imobiliară Targu-Neamt

**A. Partea I. Descrierea imobilului**

TEREN Extravilan

Adresa: Jud. Neamt

| Nr. Crt | Nr cadastral Nr. topografic | Suprafața* (mp) | Observații / Referințe                 |
|---------|-----------------------------|-----------------|--|
| A1      |                             | 4.500           | Sector cadastral:215 Teren imprejmuit; |

**B. Partea II. Proprietari și acte**

| Inscrieri privitoare la dreptul de proprietate și alte drepturi reale         |  | Referințe |
|---|--|-----------|
| /   |  |           |
| Act Administrativ nr. 12944, din 16/08/2023 emis de PRIMARIA COMUNEI PIPIRIG; |  |           |
| B1  | Inscrierea posesiei, drept de PROPRIETATE, dobandit prin Lege, cota actuala 1/1, cota initiala 1/1<br>1) GHIORGHITĂ IONEL<br>2) GHIORGHITĂ VIORICA | A1        |

**C. Partea III. SARCINI .**

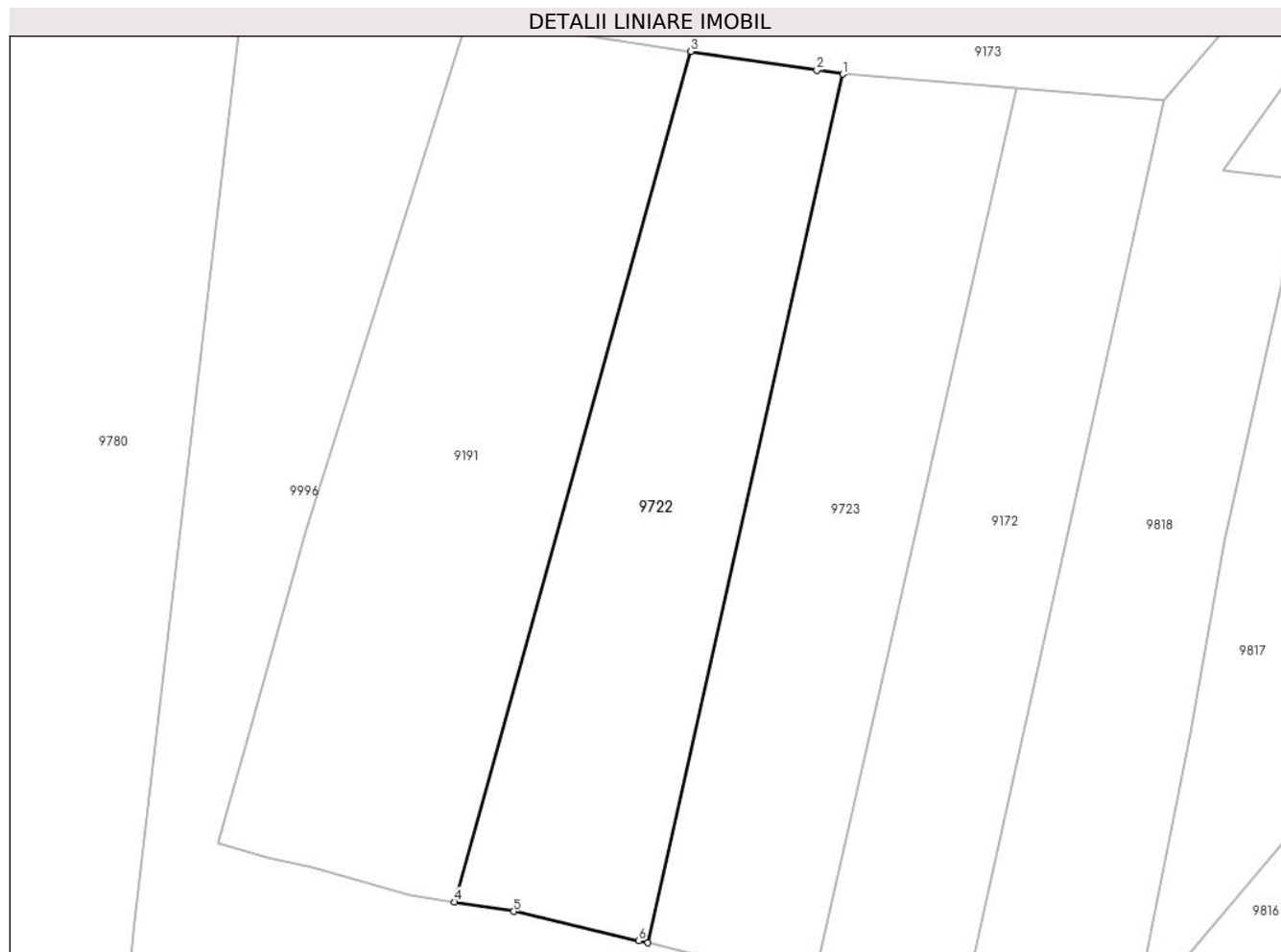
| Inscrieri privind dezmembramintele dreptului de proprietate, drepturi reale de garanție și sarcini | Referințe |
|--|-----------|
| NU SUNT  |           |

## Anexa Nr. 1 La Partea I

## Teren

|              |                 |                        |
|--------------|-----------------|------------------------|
| Nr cadastral | Suprafața (mp)* | Observații / Referințe |
|              | 4.500           |                        |

\* Suprafața este determinată în planul de proiecție Stereo 70.



## Date referitoare la teren

| Crt | Categorie folosință | Intra vilan | Suprafața (mp) | Tarla | Parcelă | Nr. topo | Observații / Referințe |
|-----|---------------------|-------------|----------------|-------|---------|----------|------------------------|
| 1   | faneata             | NU          | 4.500          | -     | -       | -        |                        |

## Lungime Segmente

1) Valorile lungimilor segmentelor sunt obținute din proiecție în plan.

| Punct început | X / Y                      | Punct sfârșit | X / Y                      | Lungime segment (** (m) |
|---------------|----------------------------|---------------|----------------------------|-------------------------|
| 1             | 579.732,857<br>635.820,489 | 2             | 579.728,425<br>635.821,13  | 4.478                   |
| 2             | 579.728,425<br>635.821,13  | 3             | 579.706,946<br>635.824,358 | 21.72                   |
| 3             | 579.706,946<br>635.824,358 | 4             | 579.666,62<br>635.679,458  | 150.407                 |
| 4             | 579.666,62<br>635.679,458  | 5             | 579.676,716<br>635.677,836 | 10.225                  |
| 5             | 579.676,716<br>635.677,836 | 6             | 579.697,995<br>635.672,865 | 21.852                  |

| Punct început | X / Y                      | Punct sfârșit | X / Y                      | Lungime segment (** (m) |
|---------------|----------------------------|---------------|----------------------------|-------------------------|
| 6             | 579.697,995<br>635.672,865 | 7             | 579.699,565<br>635.672,498 | 1.612                   |
| 7             | 579.699,565<br>635.672,498 | 1             | 579.732,857<br>635.820,489 | 151.689                 |

\*\* Lungimile segmentelor sunt determinate în planul de proiecție Stereo 70 și sunt rotunjite la 1 milimetru.

\*\*\* Distanța dintre puncte este formată din segmente cumulate ce sunt mai mici decât valoarea 1 milimetru.



**DATE DESPRE IMOBILUL NR. 9723**

Oficiul de Cadastru și Publicitate Imobiliară NEAMT  
Biroul de Cadastru și Publicitate Imobiliară Targu-Neamt

**A. Partea I. Descrierea imobilului**

TEREN Extravilan

Adresa: Jud. Neamt

| Nr. Crt | Nr cadastral Nr. topografic | Suprafața* (mp) | Observații / Referințe                   |
|---------|-----------------------------|-----------------|--|
| A1      |                             | 4.500           | Sector cadastral:215 Teren neimprejmuit; |

**B. Partea II. Proprietari și acte**

| Inscrieri privitoare la dreptul de proprietate și alte drepturi reale         |   | Referințe |
|---|---|-----------|
| /   |   |           |
| Act Administrativ nr. 12944, din 16/08/2023 emis de PRIMARIA COMUNEI PIPIRIG; |   |           |
| B1  | Inscrierea posesiei, drept de PROPRIETATE, dobandit prin Lege, cota actuala 1/1, cota initiala 1/1<br>1) URSU NECULAI<br>2) URSU ILEANA | A1        |

**C. Partea III. SARCINI .**

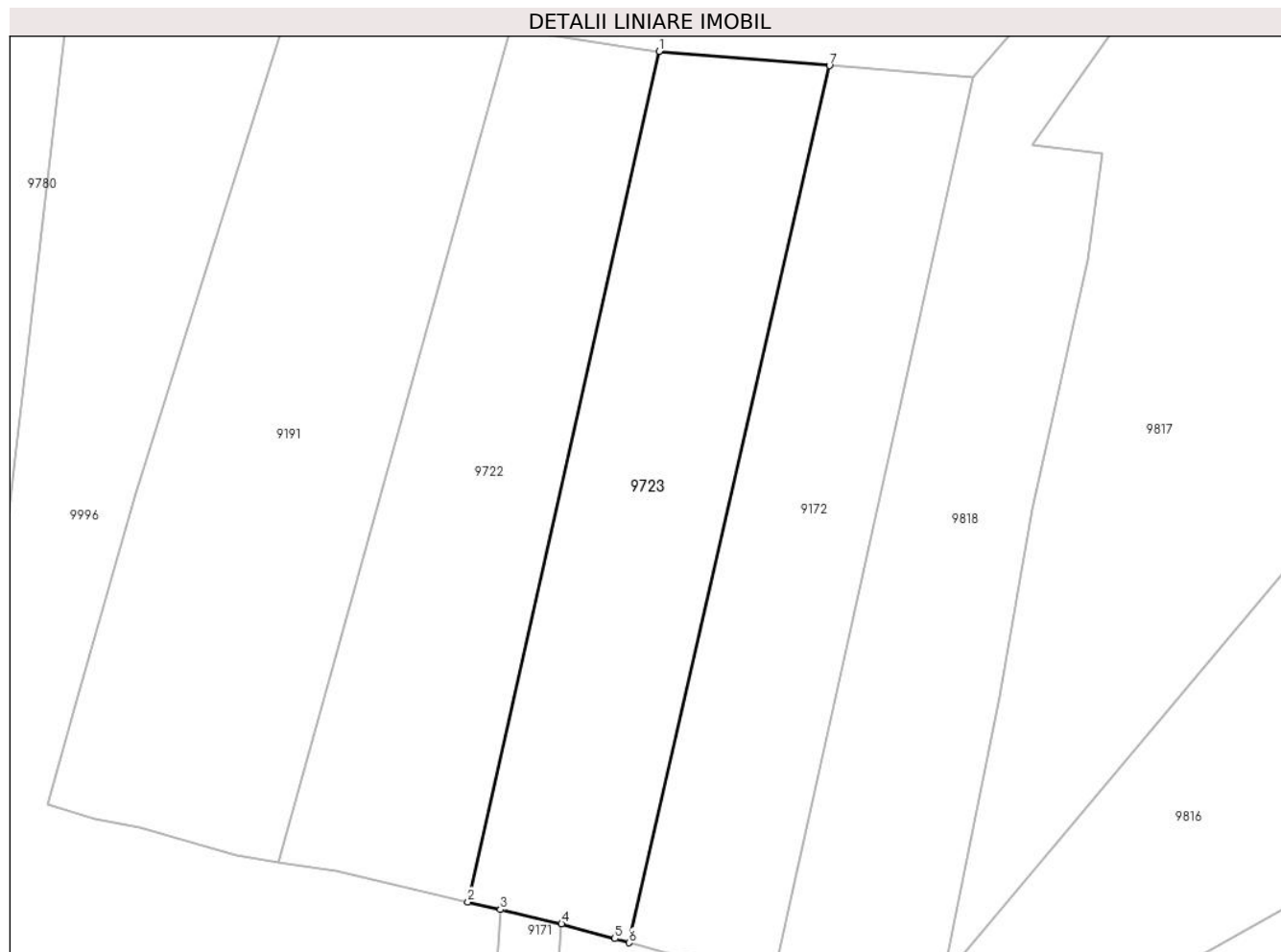
| Inscrieri privind dezmembramintele dreptului de proprietate, drepturi reale de garanție și sarcini | Referințe |
|--|-----------|
| NU SUNT  |           |

## Anexa Nr. 1 La Partea I

## Teren

| Nr cadastral | Suprafața (mp)* | Observații / Referințe |
|--------------|-----------------|------------------------|
|              | 4.500           |                        |

\* Suprafața este determinată în planul de proiecție Stereo 70.



## Date referitoare la teren

| Crt | Categorie folosință | Intravilan | Suprafața (mp) | Tarla | Parcelă | Nr. topo | Observații / Referințe |
|-----|---------------------|------------|----------------|-------|---------|----------|------------------------|
| 1   | faneata             | NU         | 4.500          | -     | -       | -        |                        |

## Lungime Segmente

1) Valorile lungimilor segmentelor sunt obținute din proiecție în plan.

| Punct început | X / Y                      | Punct sfârșit | X / Y                      | Lungime segment (** (m) |
|---------------|----------------------------|---------------|----------------------------|-------------------------|
| 1             | 579.732,857<br>635.820,489 | 2             | 579.699,565<br>635.672,498 | 151.689                 |
| 2             | 579.699,565<br>635.672,498 | 3             | 579.705,246<br>635.671,171 | 5.834                   |
| 3             | 579.705,246<br>635.671,171 | 4             | 579.715,876<br>635.668,688 | 10.916                  |
| 4             | 579.715,876<br>635.668,688 | 5             | 579.725,115<br>635.666,111 | 9.592                   |
| 5             | 579.725,115<br>635.666,111 | 6             | 579.727,661<br>635.665,401 | 2.643                   |

| Punct început | X / Y                      | Punct sfârșit | X / Y                      | Lungime segment (** (m) |
|---------------|----------------------------|---------------|----------------------------|-------------------------|
| 6             | 579.727,661<br>635.665,401 | 7             | 579.762,526<br>635.818,025 | 156.556                 |
| 7             | 579.762,526<br>635.818,025 | 1             | 579.732,857<br>635.820,489 | 29.771                  |

\*\* Lungimile segmentelor sunt determinate în planul de proiecție Stereo 70 și sunt rotunjite la 1 milimetru.

\*\*\* Distanța dintre puncte este formată din segmente cumulate ce sunt mai mici decât valoarea 1 milimetru.





**DATE DESPRE IMOBILUL NR. 9730**

Oficiul de Cadastru și Publicitate Imobiliară NEAMT  
Biroul de Cadastru și Publicitate Imobiliară Targu-Neamt

**A. Partea I. Descrierea imobilului**

TEREN Extravilan

Adresa: Jud. Neamt

| Nr. Crt | Nr cadastral Nr. topografic | Suprafața* (mp) | Observații / Referințe                   |
|---------|-----------------------------|-----------------|--|
| A1      |                             | 7.200           | Sector cadastral:215 Teren neimprejmuit; |

**B. Partea II. Proprietari și acte**

| Inscrieri privitoare la dreptul de proprietate și alte drepturi reale         |  | Referințe |
|---|--|-----------|
| /   |  |           |
| Act Administrativ nr. 12941, din 23/08/2023 emis de PRIMARIA COMUNEI PIPIRIG; |  |           |
| B1  | Inscrierea posesiei, drept de PROPRIETATE, dobandit prin Lege, cota actuala 1/1, cota initiala 1/1<br>1) DOBRICĂ MIHAELA | A1        |

**C. Partea III. SARCINI .**

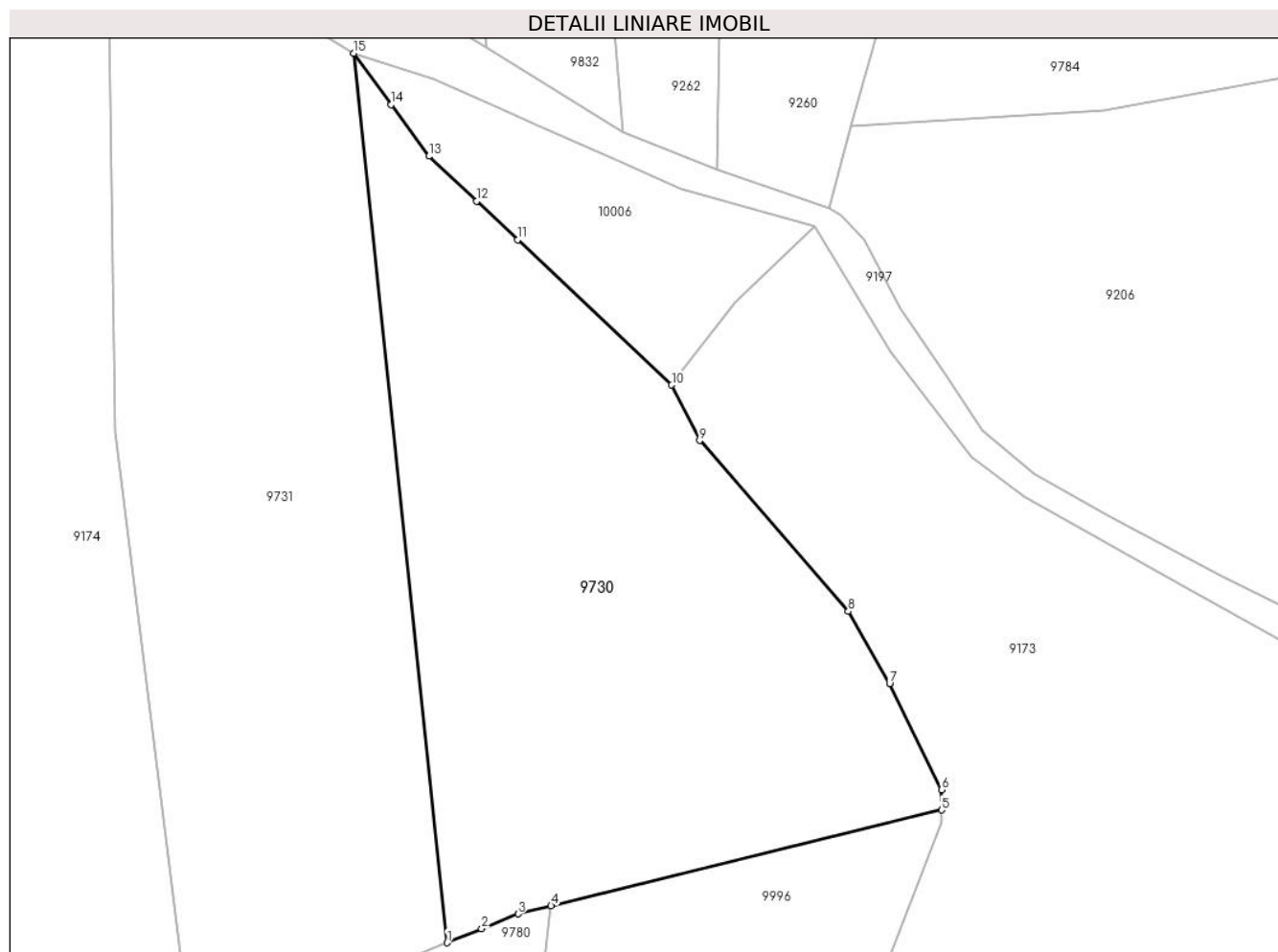
| Inscrieri privind dezmembramintele dreptului de proprietate, drepturi reale de garanție și sarcini | Referințe |
|--|-----------|
| NU SUNT  |           |

## Anexa Nr. 1 La Partea I

## Teren

|              |                 |                        |
|--------------|-----------------|------------------------|
| Nr cadastral | Suprafața (mp)* | Observații / Referințe |
|              | 7.200           |                        |

\* Suprafața este determinată în planul de proiecție Stereo 70.



## Date referitoare la teren

| Crt | Categorie folosință | Intra vilan | Suprafața (mp) | Tarla | Parcelă | Nr. topo | Observații / Referințe |
|-----|---------------------|-------------|----------------|-------|---------|----------|------------------------|
| 1   | faneata             | NU          | 7.200          | -     | -       | -        |                        |

## Lungime Segmente

1) Valorile lungimilor segmentelor sunt obținute din proiecție în plan.

| Punct început | X / Y                      | Punct sfârșit | X / Y                      | Lungime segment (** (m) |
|---------------|----------------------------|---------------|----------------------------|-------------------------|
| 1             | 579.614,315<br>635.840,832 | 2             | 579.620,188<br>635.843,211 | 6.337                   |
| 2             | 579.620,188<br>635.843,211 | 3             | 579.626,399<br>635.845,726 | 6.701                   |
| 3             | 579.626,399<br>635.845,726 | 4             | 579.631,989<br>635.847,098 | 5.756                   |
| 4             | 579.631,989<br>635.847,098 | 5             | 579.698,405<br>635.863,399 | 68.387                  |
| 5             | 579.698,405<br>635.863,399 | 6             | 579.698,405<br>635.866,844 | 3.445                   |

| Punct început | X / Y                      | Punct sfârșit | X / Y                      | Lungime segment (** (m) |
|---------------|----------------------------|---------------|----------------------------|-------------------------|
| 6             | 579.698,405<br>635.866,844 | 7             | 579.689,558<br>635.884,905 | 20.111                  |
| 7             | 579.689,558<br>635.884,905 | 8             | 579.682,525<br>635.897,145 | 14.117                  |
| 8             | 579.682,525<br>635.897,145 | 9             | 579.657,269<br>635.926,196 | 38.494                  |
| 9             | 579.657,269<br>635.926,196 | 10            | 579.652,5<br>635.935,624   | 10.566                  |
| 10            | 579.652,5<br>635.935,624   | 11            | 579.626,294<br>635.960,292 | 35.99                   |
| 11            | 579.626,294<br>635.960,292 | 12            | 579.619,314<br>635.966,862 | 9.586                   |
| 12            | 579.619,314<br>635.966,862 | 13            | 579.611,197<br>635.974,502 | 11.147                  |
| 13            | 579.611,197<br>635.974,502 | 14            | 579.604,807<br>635.983,255 | 10.837                  |
| 14            | 579.604,807<br>635.983,255 | 15            | 579.598,418<br>635.992,008 | 10.837                  |
| 15            | 579.598,418<br>635.992,008 | 1             | 579.614,315<br>635.840,832 | 152.01                  |

\*\* Lungimile segmentelor sunt determinate în planul de proiecție Stereo 70 și sunt rotunjite la 1 milimetru.

\*\*\* Distanța dintre puncte este formată din segmente cumulate ce sunt mai mici decât valoarea 1 milimetru.



**DATE DESPRE IMOBILUL NR. 9731**

Oficiul de Cadastru și Publicitate Imobiliară NEAMT  
Biroul de Cadastru și Publicitate Imobiliară Targu-Neamt

**A. Partea I. Descrierea imobilului**

TEREN Extravilan

Adresa: Jud. Neamt

| Nr. Crt | Nr cadastral Nr. topografic | Suprafața* (mp) | Observații / Referințe                   |
|---------|-----------------------------|-----------------|--|
| A1      |                             | 7.812           | Sector cadastral:215 Teren neimpregmuit; |

**B. Partea II. Proprietari și acte**

| Inscrieri privitoare la dreptul de proprietate și alte drepturi reale         |  | Referințe |
|---|--|-----------|
| /   |  |           |
| Act Administrativ nr. 13994, din 11/09/2023 emis de PRIMARIA COMUNEI PIPIRIG; |  |           |
| B1  | Inscrierea posesiei, drept de PROPRIETATE, dobandit prin Lege, cota actuala 1/1, cota initiala 1/1<br>1) AVÎRVAREI IULIAN<br>2) AVÎRVAREI IOAN | A1        |

**C. Partea III. SARCINI .**

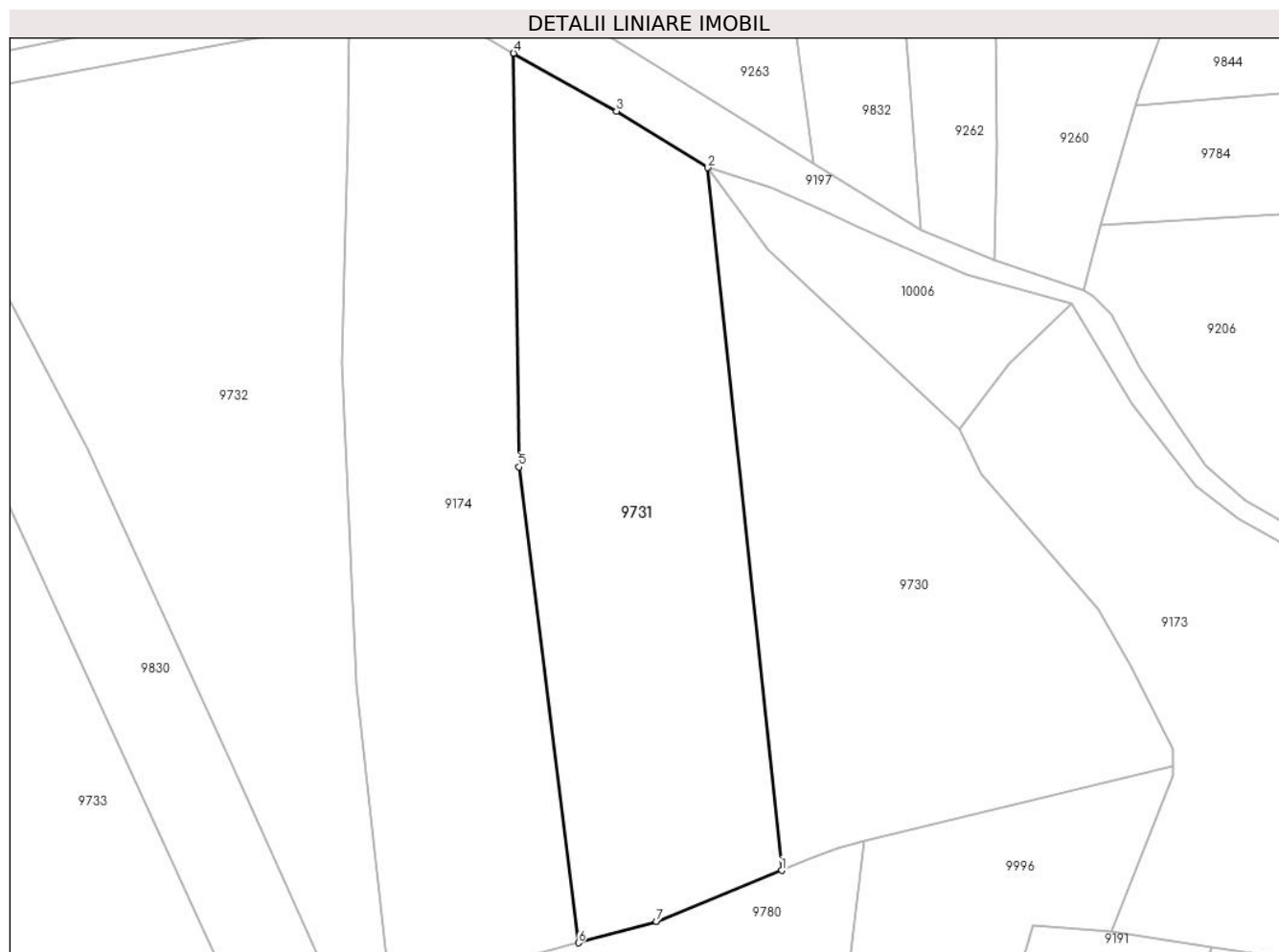
| Inscrieri privind dezmembramintele dreptului de proprietate, drepturi reale de garanție și sarcini | Referințe |
|--|-----------|
| NU SUNT  |           |

## Anexa Nr. 1 La Partea I

## Teren

|              |                 |                        |
|--------------|-----------------|------------------------|
| Nr cadastral | Suprafața (mp)* | Observații / Referințe |
|              | 7.812           |                        |

\* Suprafața este determinată în planul de proiecție Stereo 70.



## Date referitoare la teren

| Crt | Categorie folosință | Intravilan | Suprafața (mp) | Tarla | Parcelă | Nr. topo | Observații / Referințe |
|-----|---------------------|------------|----------------|-------|---------|----------|------------------------|
| 1   | faneata             | NU         | 7.812          | -     | -       | -        |                        |

## Lungime Segmente

1) Valorile lungimilor segmentelor sunt obținute din proiecție în plan.

| Punct început | X / Y                      | Punct sfârșit | X / Y                      | Lungime segment (** (m) |
|---------------|----------------------------|---------------|----------------------------|-------------------------|
| 1             | 579.614,315<br>635.840,832 | 2             | 579.598,418<br>635.992,008 | 152.01                  |
| 2             | 579.598,418<br>635.992,008 | 3             | 579.578,731<br>636.004,138 | 23.124                  |
| 3             | 579.578,731<br>636.004,138 | 4             | 579.556,589<br>636.016,615 | 25.415                  |
| 4             | 579.556,589<br>636.016,615 | 5             | 579.557,75<br>635.927,639  | 88.984                  |
| 5             | 579.557,75<br>635.927,639  | 6             | 579.570,557<br>635.825,268 | 103.169                 |

| Punct început | X / Y                      | Punct sfârșit | X / Y                      | Lungime segment (** (m) |
|---------------|----------------------------|---------------|----------------------------|-------------------------|
| 6             | 579.570,557<br>635.825,268 | 7             | 579.587,318<br>635.829,9   | 17.389                  |
| 7             | 579.587,318<br>635.829,9   | 1             | 579.614,315<br>635.840,832 | 29.126                  |

\*\* Lungimile segmentelor sunt determinate în planul de proiecție Stereo 70 și sunt rotunjite la 1 milimetru.

\*\*\* Distanța dintre puncte este formată din segmente cumulate ce sunt mai mici decât valoarea 1 milimetru.





**DATE DESPRE IMOBILUL NR. 9732**

Oficiul de Cadastru și Publicitate Imobiliară NEAMT  
Biroul de Cadastru și Publicitate Imobiliară Targu-Neamt

**A. Partea I. Descrierea imobilului**

TEREN Extravilan

Adresa: Jud. Neamt

| Nr. Crt | Nr cadastral Nr. topografic | Suprafața* (mp) | Observații / Referințe                 |
|---------|-----------------------------|-----------------|--|
| A1      |                             | 10.180          | Sector cadastral:215 Teren imprejmuit; |

**B. Partea II. Proprietari și acte**

| Inscrieri privitoare la dreptul de proprietate și alte drepturi reale         |   | Referințe |
|---|---|-----------|
| /   |   |           |
| Act Administrativ nr. 12944, din 16/08/2023 emis de PRIMARIA COMUNEI PIPIRIG; |   |           |
| B1  | Inscrierea posesiei, drept de PROPRIETATE, dobandit prin Lege, cota actuala 1/1, cota initiala 1/1<br>1) BUTUNOIU VICTOR<br>2) BUTUNOIU ELENA, - soti | A1        |

**C. Partea III. SARCINI .**

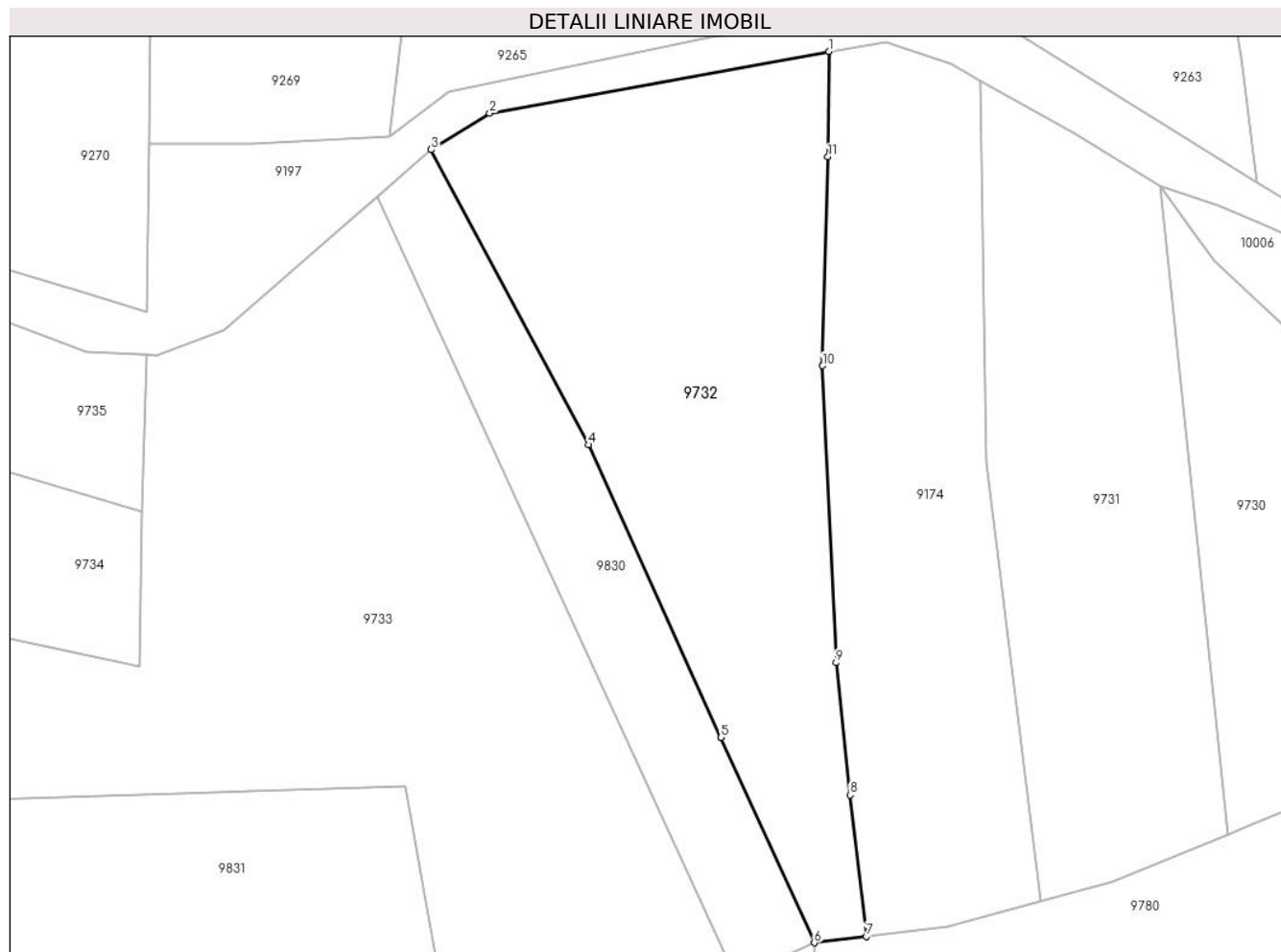
| Inscrieri privind dezmembramintele dreptului de proprietate, drepturi reale de garanție și sarcini | Referințe |
|--|-----------|
| NU SUNT  |           |

## Anexa Nr. 1 La Partea I

## Teren

|              |                 |                        |
|--------------|-----------------|------------------------|
| Nr cadastral | Suprafața (mp)* | Observații / Referințe |
|              | 10.180          |                        |

\* Suprafața este determinată în planul de proiecție Stereo 70.



## Date referitoare la teren

| Crt | Categorie folosință | Intra vilan | Suprafața (mp) | Tarla | Parcelă | Nr. topo | Observații / Referințe |
|-----|---------------------|-------------|----------------|-------|---------|----------|------------------------|
| 1   | faneata             | NU          | 10.180         | -     | -       | -        |                        |

## Lungime Segmente

1) Valorile lungimilor segmentelor sunt obținute din proiecție în plan.

| Punct început | X / Y                      | Punct sfârșit | X / Y                      | Lungime segment (** (m) |
|---------------|----------------------------|---------------|----------------------------|-------------------------|
| 1             | 579.521,133<br>636.023,409 | 2             | 579.441,915<br>636.008,974 | 80.522                  |
| 2             | 579.441,915<br>636.008,974 | 3             | 579.428,26<br>636.000,497  | 16.072                  |
| 3             | 579.428,26<br>636.000,497  | 4             | 579.464,96<br>635.931,689  | 77.984                  |
| 4             | 579.464,96<br>635.931,689  | 5             | 579.495,949<br>635.863,436 | 74.959                  |
| 5             | 579.495,949<br>635.863,436 | 6             | 579.517,686<br>635.815,56  | 52.58                   |

| Punct început | X / Y                      | Punct sfârșit | X / Y                      | Lungime segment (** (m) |
|---------------|----------------------------|---------------|----------------------------|-------------------------|
| 6             | 579.517,686<br>635.815,56  | 7             | 579.529,826<br>635.817,012 | 12.227                  |
| 7             | 579.529,826<br>635.817,012 | 8             | 579.526,033<br>635.850,044 | 33.249                  |
| 8             | 579.526,033<br>635.850,044 | 9             | 579.522,793<br>635.880,854 | 30.98                   |
| 9             | 579.522,793<br>635.880,854 | 10            | 579.519,635<br>635.950,097 | 69.315                  |
| 10            | 579.519,635<br>635.950,097 | 11            | 579.520,882<br>635.998,818 | 48.737                  |
| 11            | 579.520,882<br>635.998,818 | 1             | 579.521,133<br>636.023,409 | 24.592                  |

\*\* Lungimile segmentelor sunt determinate în planul de proiecție Stereo 70 și sunt rotunjite la 1 milimetru.

\*\*\* Distanța dintre puncte este formată din segmente cumulate ce sunt mai mici decât valoarea 1 milimetru.



**DATE DESPRE IMOBILUL NR. 9733**

Oficiul de Cadastru și Publicitate Imobiliară NEAMT  
Biroul de Cadastru și Publicitate Imobiliară Targu-Neamt

**A. Partea I. Descrierea imobilului**

TEREN Extravilan

Adresa: Jud. Neamt

| Nr. Crt | Nr cadastral Nr. topografic | Suprafața* (mp) | Observații / Referințe                   |
|---------|-----------------------------|-----------------|--|
| A1      |                             | 16.500          | Sector cadastral:215 Teren neimpregmuit; |

**B. Partea II. Proprietari și acte**

| Inscrieri privitoare la dreptul de proprietate și alte drepturi reale         |   | Referințe |
|---|---|-----------|
| /   |   |           |
| Act Administrativ nr. 13977, din 11/09/2023 emis de PRIMARIA COMUNEI PIPIRIG; |   |           |
| B1  | Inscrierea posesiei, drept de PROPRIETATE, dobandit prin Lege, cota actuala 1/1, cota initiala 1/1<br>1) DORNEANU NICOLAE | A1        |

**C. Partea III. SARCINI .**

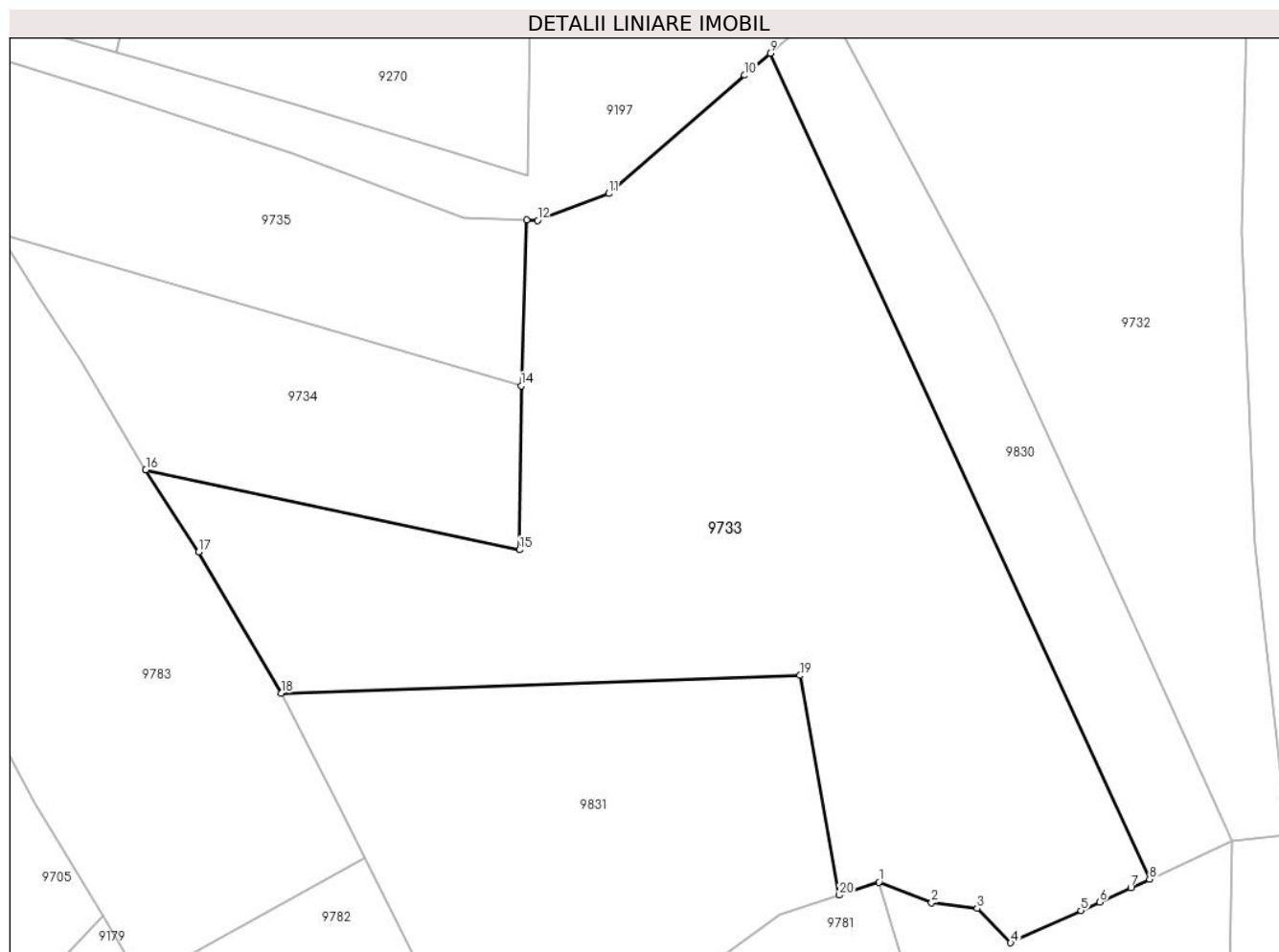
| Inscrieri privind dezmembramintele dreptului de proprietate, drepturi reale de garanție și sarcini | Referințe |
|--|-----------|
| NU SUNT  |           |

## Anexa Nr. 1 La Partea I

## Teren

|              |                 |                        |
|--------------|-----------------|------------------------|
| Nr cadastral | Suprafața (mp)* | Observații / Referințe |
|              | 16.500          |                        |

\* Suprafața este determinată în planul de proiecție Stereo 70.



## Date referitoare la teren

| Crt | Categorie folosință | Intra vilan | Suprafața (mp) | Tarla | Parcelă | Nr. topo | Observații / Referințe |
|-----|---------------------|-------------|----------------|-------|---------|----------|------------------------|
| 1   | faneata             | NU          | 16.500         | -     | -       | -        |                        |

## Lungime Segmente

1) Valorile lungimilor segmentelor sunt obținute din proiecție în plan.

| Punct început | X / Y                      | Punct sfârșit | X / Y                      | Lungime segment (** (m) |
|---------------|----------------------------|---------------|----------------------------|-------------------------|
| 1             | 579.439,658<br>635.806,593 | 2             | 579.451,263<br>635.801,988 | 12.485                  |
| 2             | 579.451,263<br>635.801,988 | 3             | 579.461,341<br>635.800,769 | 10.151                  |
| 3             | 579.461,341<br>635.800,769 | 4             | 579.468,74<br>635.793,184  | 10.596                  |
| 4             | 579.468,74<br>635.793,184  | 5             | 579.484,256<br>635.800,277 | 17.06                   |
| 5             | 579.484,256<br>635.800,277 | 6             | 579.488,401<br>635.802,172 | 4.558                   |

| Punct început | X / Y                      | Punct sfârșit | X / Y                      | Lungime segment (** (m) |
|---------------|----------------------------|---------------|----------------------------|-------------------------|
| 6             | 579.488,401<br>635.802,172 | 7             | 579.495,271<br>635.805,313 | 7.554                   |
| 7             | 579.495,271<br>635.805,313 | 8             | 579.499,399<br>635.807,2   | 4.539                   |
| 8             | 579.499,399<br>635.807,2   | 9             | 579.415,621<br>635.989,528 | 200.655                 |
| 9             | 579.415,621<br>635.989,528 | 10            | 579.409,993<br>635.984,643 | 7.452                   |
| 10            | 579.409,993<br>635.984,643 | 11            | 579.379,924<br>635.958,546 | 39.815                  |
| 11            | 579.379,924<br>635.958,546 | 12            | 579.364,213<br>635.952,621 | 16.791                  |
| 12            | 579.364,213<br>635.952,621 | 13            | 579.361,819<br>635.952,714 | 2.396                   |
| 13            | 579.361,819<br>635.952,714 | 14            | 579.360,633<br>635.916,135 | 36.598                  |
| 14            | 579.360,633<br>635.916,135 | 15            | 579.360,275<br>635.879,93  | 36.207                  |
| 15            | 579.360,275<br>635.879,93  | 16            | 579.277,705<br>635.897,613 | 84.442                  |
| 16            | 579.277,705<br>635.897,613 | 17            | 579.289,333<br>635.879,441 | 21.574                  |
| 17            | 579.289,333<br>635.879,441 | 18            | 579.307,564<br>635.848,277 | 36.105                  |
| 18            | 579.307,564<br>635.848,277 | 19            | 579.422,207<br>635.852,189 | 114.71                  |
| 19            | 579.422,207<br>635.852,189 | 20            | 579.430,898<br>635.803,699 | 49.263                  |
| 20            | 579.430,898<br>635.803,699 | 1             | 579.439,658<br>635.806,593 | 9.226                   |

\*\* Lungimile segmentelor sunt determinate în planul de proiecție Stereo 70 și sunt rotunjite la 1 milimetru.

\*\*\* Distanța dintre puncte este formată din segmente cumulate ce sunt mai mici decât valoarea 1 milimetru.





**DATE DESPRE IMOBILUL NR. 9734**

Oficiul de Cadastru și Publicitate Imobiliară NEAMT  
Biroul de Cadastru și Publicitate Imobiliară Targu-Neamt

**A. Partea I. Descrierea imobilului**

TEREN Extravilan

Adresa: Jud. Neamt

| Nr. Crt | Nr cadastral Nr. topografic | Suprafața* (mp) | Observații / Referințe                 |
|---------|-----------------------------|-----------------|--|
| A1      |                             | 3.952           | Sector cadastral:215 Teren imprejmuit; |

**B. Partea II. Proprietari și acte**

| Inscrieri privitoare la dreptul de proprietate și alte drepturi reale         |   | Referințe |
|---|---|-----------|
| /   |   |           |
| Act Administrativ nr. 12944, din 16/08/2023 emis de PRIMARIA COMUNEI PIPIRIG; |   |           |
| B1  | Inscrierea posesiei, drept de PROPRIETATE, dobandit prin Lege, cota actuala 1/1, cota initiala 1/1<br>1) IFTIME ION | A1        |

**C. Partea III. SARCINI .**

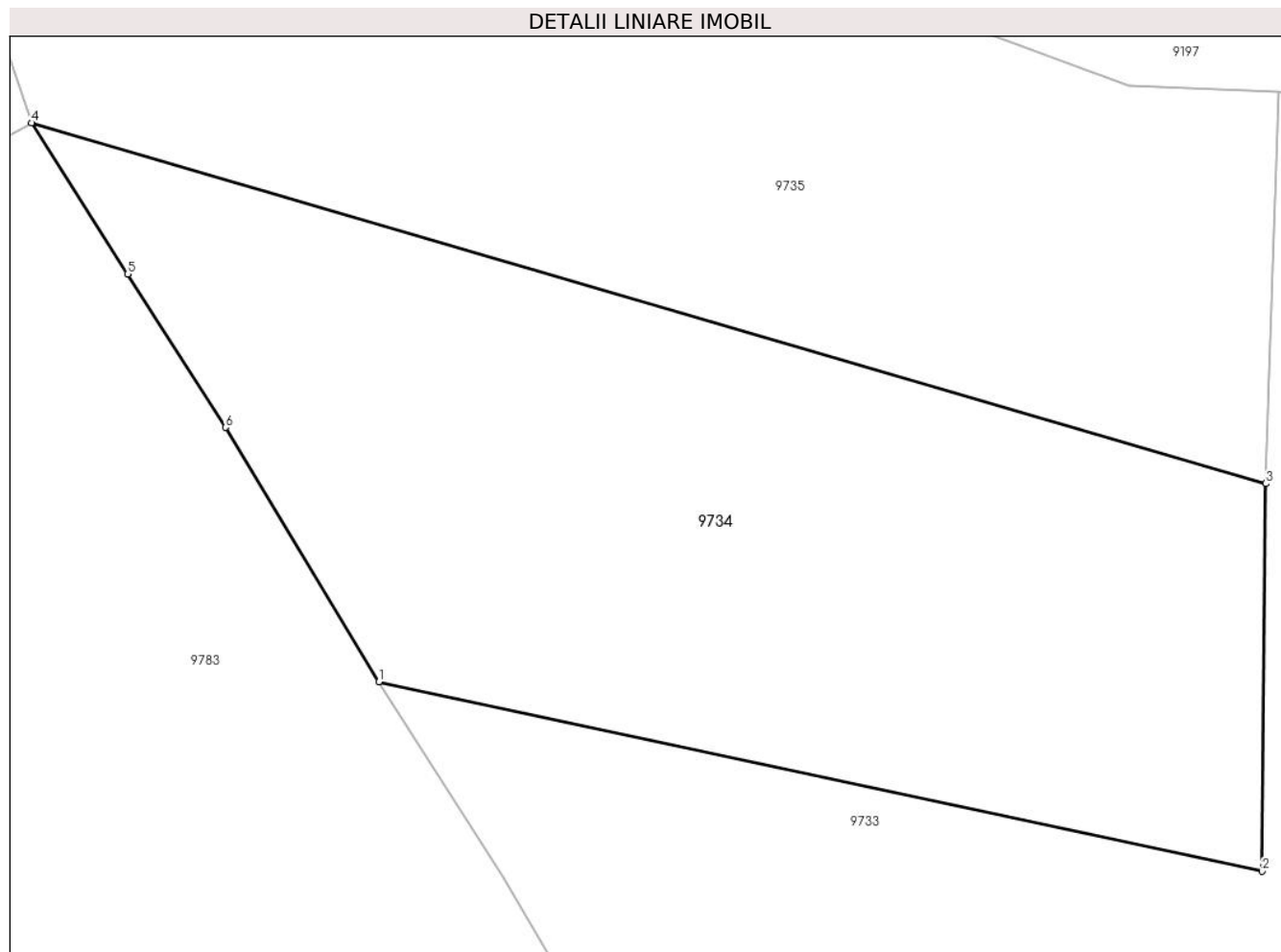
| Inscrieri privind dezmembramintele dreptului de proprietate, drepturi reale de garanție și sarcini | Referințe |
|--|-----------|
| NU SUNT  |           |

## Anexa Nr. 1 La Partea I

## Teren

| Nr cadastral | Suprafața (mp)* | Observații / Referințe |
|--------------|-----------------|------------------------|
|              | 3.952           |                        |

\* Suprafața este determinată în planul de proiecție Stereo 70.



## Date referitoare la teren

| Crt | Categorie folosință | Intravilan | Suprafața (mp) | Tarla | Parcelă | Nr. topo | Observații / Referințe |
|-----|---------------------|------------|----------------|-------|---------|----------|------------------------|
| 1   | faneata             | NU         | 3.952          | -     | -       | -        |                        |

## Lungime Segmente

1) Valorile lungimilor segmentelor sunt obținute din proiecție în plan.

| Punct început | X / Y                      | Punct sfârșit | X / Y                      | Lungime segment (** (m) |
|---------------|----------------------------|---------------|----------------------------|-------------------------|
| 1             | 579.277,705<br>635.897,613 | 2             | 579.360,275<br>635.879,93  | 84.442                  |
| 2             | 579.360,275<br>635.879,93  | 3             | 579.360,633<br>635.916,135 | 36.207                  |
| 3             | 579.360,633<br>635.916,135 | 4             | 579.245,251<br>635.949,812 | 120.196                 |
| 4             | 579.245,251<br>635.949,812 | 5             | 579.254,238<br>635.935,711 | 16.721                  |
| 5             | 579.254,238<br>635.935,711 | 6             | 579.263,359<br>635.921,372 | 16.994                  |

| Punct început | X / Y                      | Punct sfârșit | X / Y                      | Lungime segment (** (m) |
|---------------|----------------------------|---------------|----------------------------|-------------------------|
| 6             | 579.263,359<br>635.921,372 | 1             | 579.277,705<br>635.897,613 | 27.754                  |

\*\* Lungimile segmentelor sunt determinate în planul de proiecție Stereo 70 și sunt rotunjite la 1 milimetru.

\*\*\* Distanța dintre puncte este formată din segmente cumulate ce sunt mai mici decât valoarea 1 milimetru.



**DATE DESPRE IMOBILUL NR. 9735**

Oficiul de Cadastru și Publicitate Imobiliară NEAMT  
Biroul de Cadastru și Publicitate Imobiliară Targu-Neamt

**A. Partea I. Descrierea imobilului**

TEREN Extravilan

Adresa: Jud. Neamt

| Nr. Crt | Nr cadastral Nr. topografic | Suprafața* (mp) | Observații / Referințe                 |
|---------|-----------------------------|-----------------|--|
| A1      |                             | 4.500           | Sector cadastral:215 Teren imprejmuit; |

**B. Partea II. Proprietari și acte**

| Inscrieri privitoare la dreptul de proprietate și alte drepturi reale                              | Referințe |
|--|-----------|
| /  |           |
| Act Administrativ nr. 12944, din 16/08/2023 emis de PRIMARIA COMUNEI PIPIRIG;                      |           |
| B1   | A1        |
| Inscrierea posesiei, drept de PROPRIETATE, dobandit prin Lege, cota actuala 1/1, cota initiala 1/1 |           |
| 1) BISTRICEANU MARIA   |           |

**C. Partea III. SARCINI .**

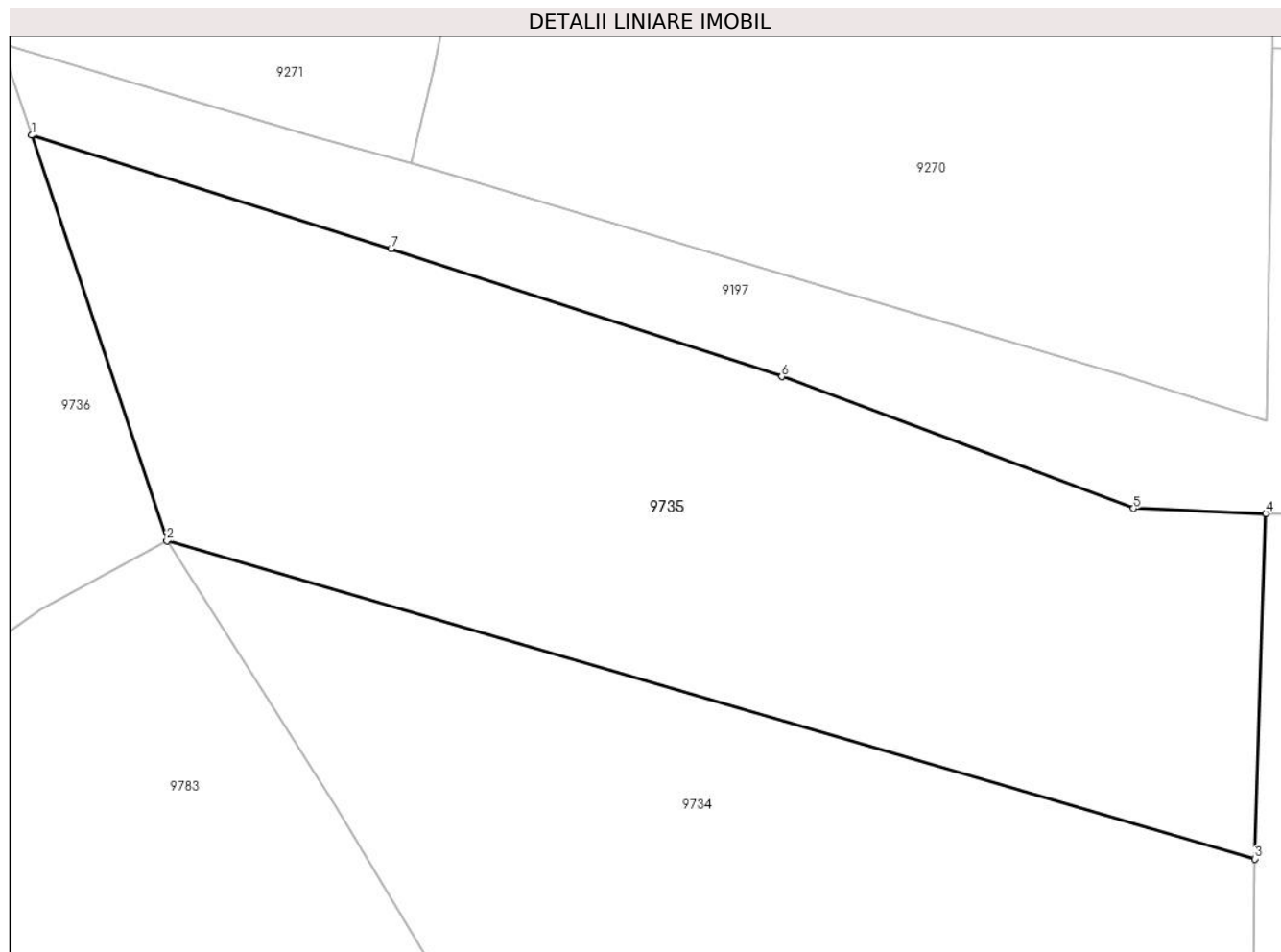
| Inscrieri privind dezmembramintele dreptului de proprietate, drepturi reale de garanție și sarcini | Referințe |
|--|-----------|
| NU SUNT  |           |

## Anexa Nr. 1 La Partea I

## Teren

| Nr cadastral | Suprafața (mp)* | Observații / Referințe |
|--------------|-----------------|------------------------|
|              | 4.500           |                        |

\* Suprafața este determinată în planul de proiecție Stereo 70.



## Date referitoare la teren

| Crt | Categorie folosință | Intravilan | Suprafața (mp) | Tarla | Parcelă | Nr. topo | Observații / Referințe |
|-----|---------------------|------------|----------------|-------|---------|----------|------------------------|
| 1   | faneata             | NU         | 4.500          | -     | -       | -        |                        |

## Lungime Segmente

1) Valorile lungimilor segmentelor sunt obținute din proiecție în plan.

| Punct început | X / Y                      | Punct sfârșit | X / Y                      | Lungime segment (** (m) |
|---------------|----------------------------|---------------|----------------------------|-------------------------|
| 1             | 579.230,905<br>635.992,805 | 2             | 579.245,251<br>635.949,812 | 45.323                  |
| 2             | 579.245,251<br>635.949,812 | 3             | 579.360,633<br>635.916,135 | 120.196                 |
| 3             | 579.360,633<br>635.916,135 | 4             | 579.361,819<br>635.952,714 | 36.598                  |
| 4             | 579.361,819<br>635.952,714 | 5             | 579.347,789<br>635.953,258 | 14.041                  |
| 5             | 579.347,789<br>635.953,258 | 6             | 579.310,481<br>635.967,232 | 39.839                  |

| Punct început | X / Y                      | Punct sfârșit | X / Y                      | Lungime segment (** (m) |
|---------------|----------------------------|---------------|----------------------------|-------------------------|
| 6             | 579.310,481<br>635.967,232 | 7             | 579.269,029<br>635.980,805 | 43.618                  |
| 7             | 579.269,029<br>635.980,805 | 1             | 579.230,905<br>635.992,805 | 39.968                  |

\*\* Lungimile segmentelor sunt determinate în planul de proiecție Stereo 70 și sunt rotunjite la 1 milimetru.

\*\*\* Distanța dintre puncte este formată din segmente cumulate ce sunt mai mici decât valoarea 1 milimetru.





**DATE DESPRE IMOBILUL NR. 9736**

Oficiul de Cadastru și Publicitate Imobiliară NEAMT  
Biroul de Cadastru și Publicitate Imobiliară Targu-Neamt

**A. Partea I. Descrierea imobilului**

TEREN Extravilan

Adresa: Jud. Neamt

| Nr. Crt | Nr cadastral Nr. topografic | Suprafața* (mp) | Observații / Referințe                 |
|---------|-----------------------------|-----------------|--|
| A1      |                             | 6.140           | Sector cadastral:215 Teren imprejmuit; |

**B. Partea II. Proprietari și acte**

| Inscrieri privitoare la dreptul de proprietate și alte drepturi reale         |   | Referințe |
|---|---|-----------|
| /   |   |           |
| Act Administrativ nr. 12944, din 16/08/2023 emis de PRIMARIA COMUNEI PIPIRIG; |   |           |
| B1  | Inscrierea posesiei, drept de PROPRIETATE, dobandit prin Lege, cota actuala 1/1, cota initiala 1/1<br>1) LĂCĂTUȘ TEOFIL | A1        |

**C. Partea III. SARCINI .**

| Inscrieri privind dezmembramintele dreptului de proprietate, drepturi reale de garanție și sarcini | Referințe |
|--|-----------|
| NU SUNT  |           |

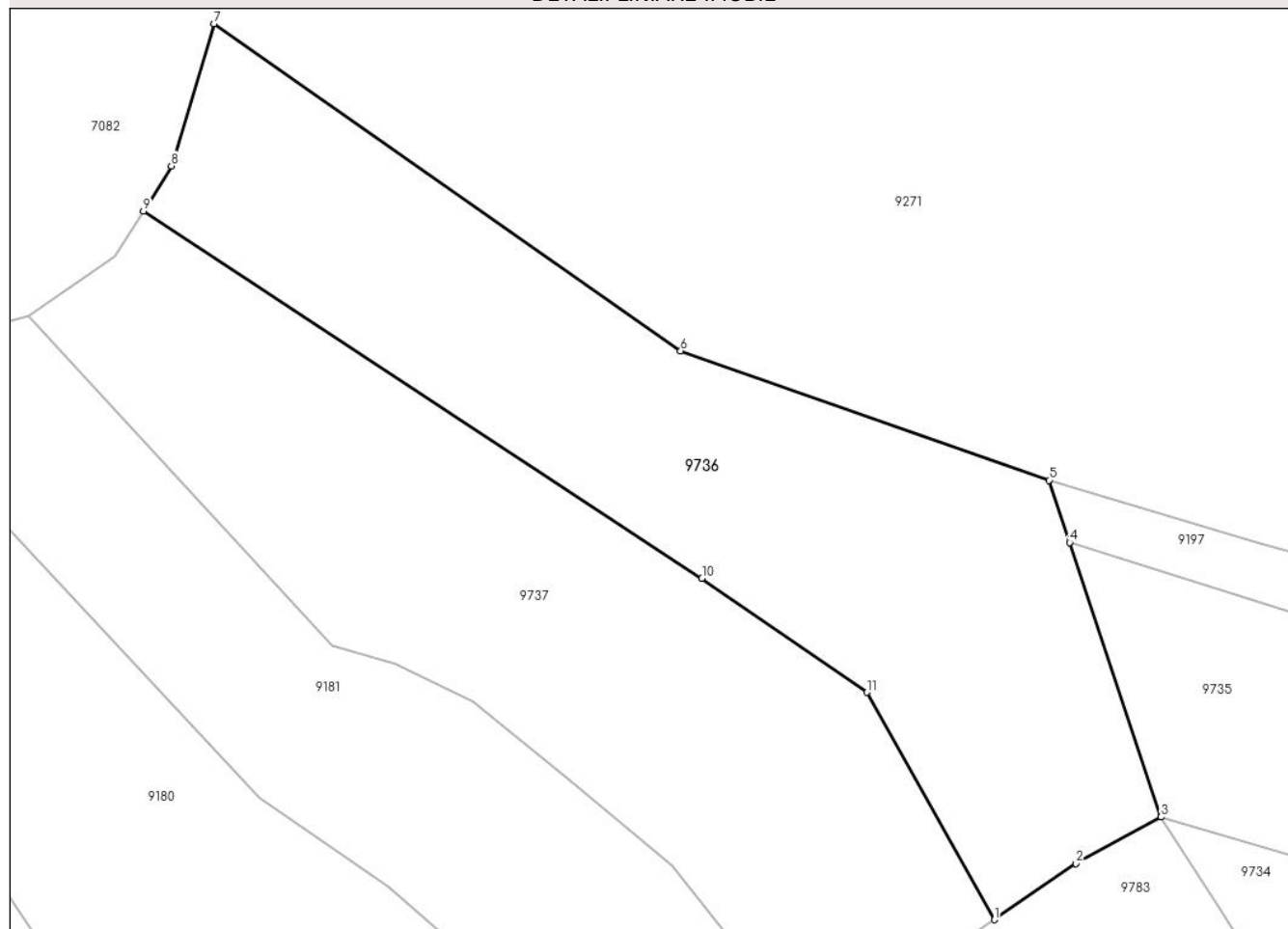
## Anexa Nr. 1 La Partea I

## Teren

| Nr cadastral | Suprafața (mp)* | Observații / Referințe |
|--------------|-----------------|------------------------|
|              | 6.140           |                        |

\* Suprafața este determinată în planul de proiecție Stereo 70.

## DETALII LINIARE IMOBIL



## Date referitoare la teren

| Crt | Categorie folosință | Intravilan | Suprafața (mp) | Tarla | Parcelă | Nr. topo | Observații / Referințe |
|-----|---------------------|------------|----------------|-------|---------|----------|------------------------|
| 1   | faneata             | NU         | 6.140          | -     | -       | -        |                        |

## Lungime Segmente

1) Valorile lungimilor segmentelor sunt obținute din proiecție în plan.

| Punct început | X / Y                      | Punct sfârșit | X / Y                      | Lungime segment (** (m) |
|---------------|----------------------------|---------------|----------------------------|-------------------------|
| 1             | 579.219,079<br>635.933,715 | 2             | 579.231,882<br>635.942,514 | 15.535                  |
| 2             | 579.231,882<br>635.942,514 | 3             | 579.245,251<br>635.949,812 | 15.231                  |
| 3             | 579.245,251<br>635.949,812 | 4             | 579.230,905<br>635.992,805 | 45.323                  |
| 4             | 579.230,905<br>635.992,805 | 5             | 579.227,65<br>636.002,562  | 10.286                  |
| 5             | 579.227,65<br>636.002,562  | 6             | 579.169,899<br>636.022,842 | 61.208                  |

| Punct început | X / Y                      | Punct sfârșit | X / Y                      | Lungime segment (** (m) |
|---------------|----------------------------|---------------|----------------------------|-------------------------|
| 6             | 579.169,899<br>636.022,842 | 7             | 579.096,75<br>636.074,094  | 89.317                  |
| 7             | 579.096,75<br>636.074,094  | 8             | 579.090,036<br>636.051,823 | 23.261                  |
| 8             | 579.090,036<br>636.051,823 | 9             | 579.085,64<br>636.044,711  | 8.361                   |
| 9             | 579.085,64<br>636.044,711  | 10            | 579.173,242<br>635.987,205 | 104.791                 |
| 10            | 579.173,242<br>635.987,205 | 11            | 579.199,087<br>635.969,324 | 31.428                  |
| 11            | 579.199,087<br>635.969,324 | 1             | 579.219,079<br>635.933,715 | 40.837                  |

\*\* Lungimile segmentelor sunt determinate în planul de proiecție Stereo 70 și sunt rotunjite la 1 milimetru.

\*\*\* Distanța dintre puncte este formată din segmente cumulate ce sunt mai mici decât valoarea 1 milimetru.



**DATE DESPRE IMOBILUL NR. 9737**

Oficiul de Cadastru și Publicitate Imobiliară NEAMT  
Biroul de Cadastru și Publicitate Imobiliară Targu-Neamt

**A. Partea I. Descrierea imobilului**

TEREN Extravilan

Adresa: Jud. Neamt

| Nr. Crt | Nr cadastral Nr. topografic | Suprafața* (mp) | Observații / Referințe                 |
|---------|-----------------------------|-----------------|--|
| A1      |                             | 6.140           | Sector cadastral:215 Teren imprejmuit; |

**B. Partea II. Proprietari și acte**

| Inscrieri privitoare la dreptul de proprietate și alte drepturi reale         |  | Referințe |
|---|--|-----------|
| /   |  |           |
| Act Administrativ nr. 12944, din 16/08/2023 emis de PRIMARIA COMUNEI PIPIRIG; |  |           |
| B1  | Inscrierea posesiei, drept de PROPRIETATE, dobandit prin Lege, cota actuala 1/1, cota initiala 1/1<br>1) <b>BULAI VIOREL</b> | A1        |

**C. Partea III. SARCINI .**

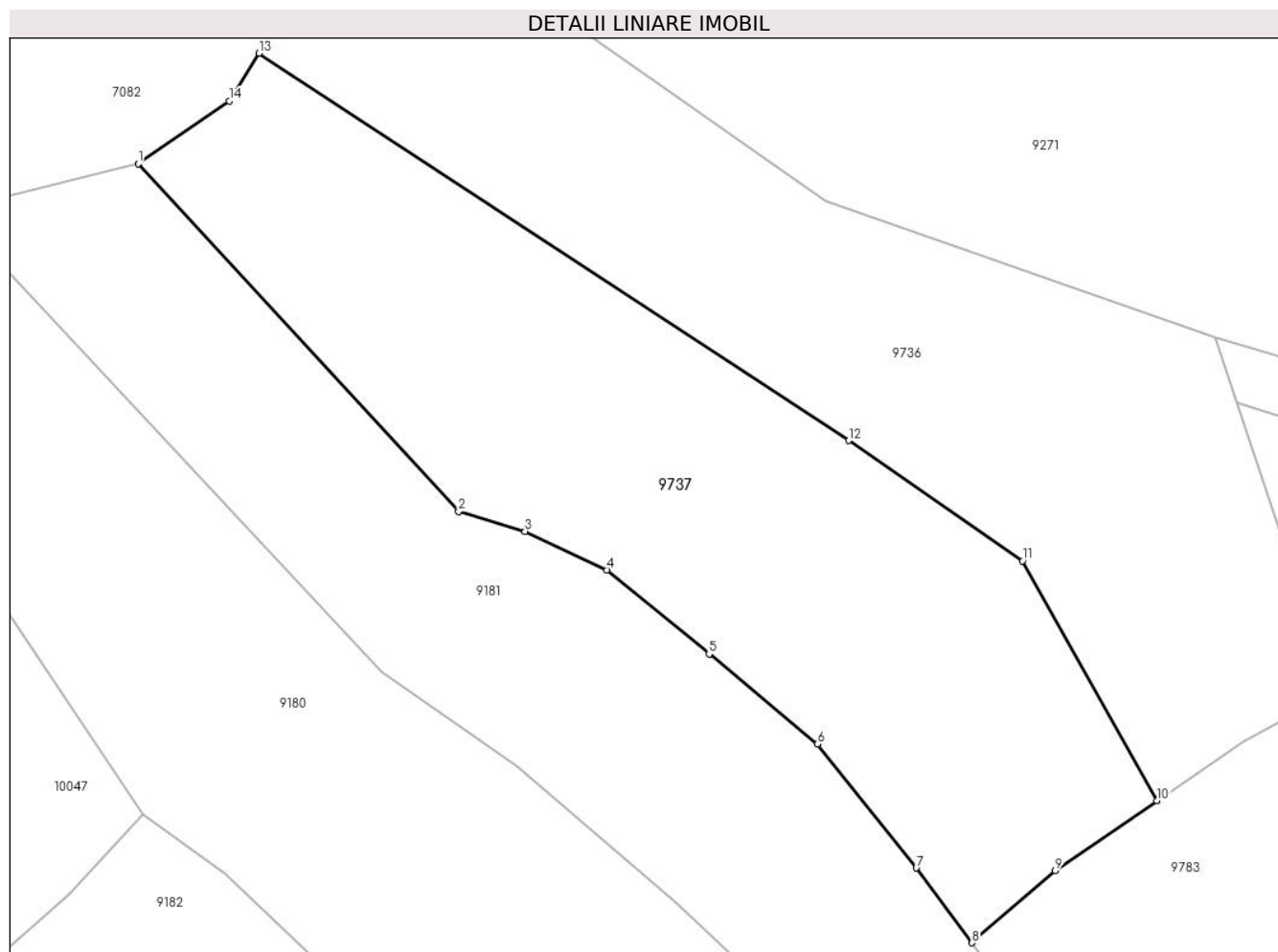
| Inscrieri privind dezmembramintele dreptului de proprietate, drepturi reale de garanție și sarcini | Referințe |
|--|-----------|
| NU SUNT  |           |

## Anexa Nr. 1 La Partea I

## Teren

|              |                 |                        |
|--------------|-----------------|------------------------|
| Nr cadastral | Suprafața (mp)* | Observații / Referințe |
|              | 6.140           |                        |

\* Suprafața este determinată în planul de proiecție Stereo 70.



## Date referitoare la teren

| Crt | Categorie folosință | Intravilan | Suprafața (mp) | Tarla | Parcelă | Nr. topo | Observații / Referințe |
|-----|---------------------|------------|----------------|-------|---------|----------|------------------------|
| 1   | faneata             | NU         | 6.140          | -     | -       | -        |                        |

## Lungime Segmente

1) Valorile lungimilor segmentelor sunt obținute din proiecție în plan.

| Punct început | X / Y                      | Punct sfârșit | X / Y                      | Lungime segment (** (m) |
|---------------|----------------------------|---------------|----------------------------|-------------------------|
| 1             | 579.067,7<br>636.028,289   | 2             | 579.115,283<br>635.976,684 | 70.194                  |
| 2             | 579.115,283<br>635.976,684 | 3             | 579.125,155<br>635.973,728 | 10.305                  |
| 3             | 579.125,155<br>635.973,728 | 4             | 579.137,302<br>635.967,953 | 13.45                   |
| 4             | 579.137,302<br>635.967,953 | 5             | 579.152,532<br>635.955,474 | 19.69                   |
| 5             | 579.152,532<br>635.955,474 | 6             | 579.168,634<br>635.942,116 | 20.922                  |

| Punct început | X / Y                      | Punct sfârșit | X / Y                      | Lungime segment (** (m) |
|---------------|----------------------------|---------------|----------------------------|-------------------------|
| 6             | 579.168,634<br>635.942,116 | 7             | 579.183,314<br>635.923,719 | 23.536                  |
| 7             | 579.183,314<br>635.923,719 | 8             | 579.191,604<br>635.912,609 | 13.862                  |
| 8             | 579.191,604<br>635.912,609 | 9             | 579.203,951<br>635.923,317 | 16.343                  |
| 9             | 579.203,951<br>635.923,317 | 10            | 579.219,079<br>635.933,715 | 18.357                  |
| 10            | 579.219,079<br>635.933,715 | 11            | 579.199,087<br>635.969,324 | 40.837                  |
| 11            | 579.199,087<br>635.969,324 | 12            | 579.173,242<br>635.987,205 | 31.428                  |
| 12            | 579.173,242<br>635.987,205 | 13            | 579.085,64<br>636.044,711  | 104.791                 |
| 13            | 579.085,64<br>636.044,711  | 14            | 579.081,244<br>636.037,599 | 8.361                   |
| 14            | 579.081,244<br>636.037,599 | 1             | 579.067,7<br>636.028,289   | 16.435                  |

\*\* Lungimile segmentelor sunt determinate în planul de proiecție Stereo 70 și sunt rotunjite la 1 milimetru.

\*\*\* Distanța dintre puncte este formată din segmente cumulate ce sunt mai mici decât valoarea 1 milimetru.





**DATE DESPRE IMOBILUL NR. 9738**

Oficiul de Cadastru și Publicitate Imobiliară NEAMT  
Biroul de Cadastru și Publicitate Imobiliară Targu-Neamt

**A. Partea I. Descrierea imobilului**

TEREN Extravilan

Adresa: Jud. Neamt

| Nr. Crt | Nr cadastral Nr. topografic | Suprafața* (mp) | Observații / Referințe                 |
|---------|-----------------------------|-----------------|--|
| A1      |                             | 6.262           | Sector cadastral:215 Teren imprejmuit; |

**B. Partea II. Proprietari și acte**

| Inscrieri privitoare la dreptul de proprietate și alte drepturi reale         |   | Referințe |
|---|---|-----------|
| /   |   |           |
| Act Administrativ nr. 12944, din 16/08/2023 emis de PRIMARIA COMUNEI PIPIRIG; |   |           |
| B1  | Inscrierea posesiei, drept de PROPRIETATE, dobandit prin Lege, cota actuala 1/1, cota initiala 1/1<br>1) DOCHIȚA MIHAI-MARIUS | A1        |

**C. Partea III. SARCINI .**

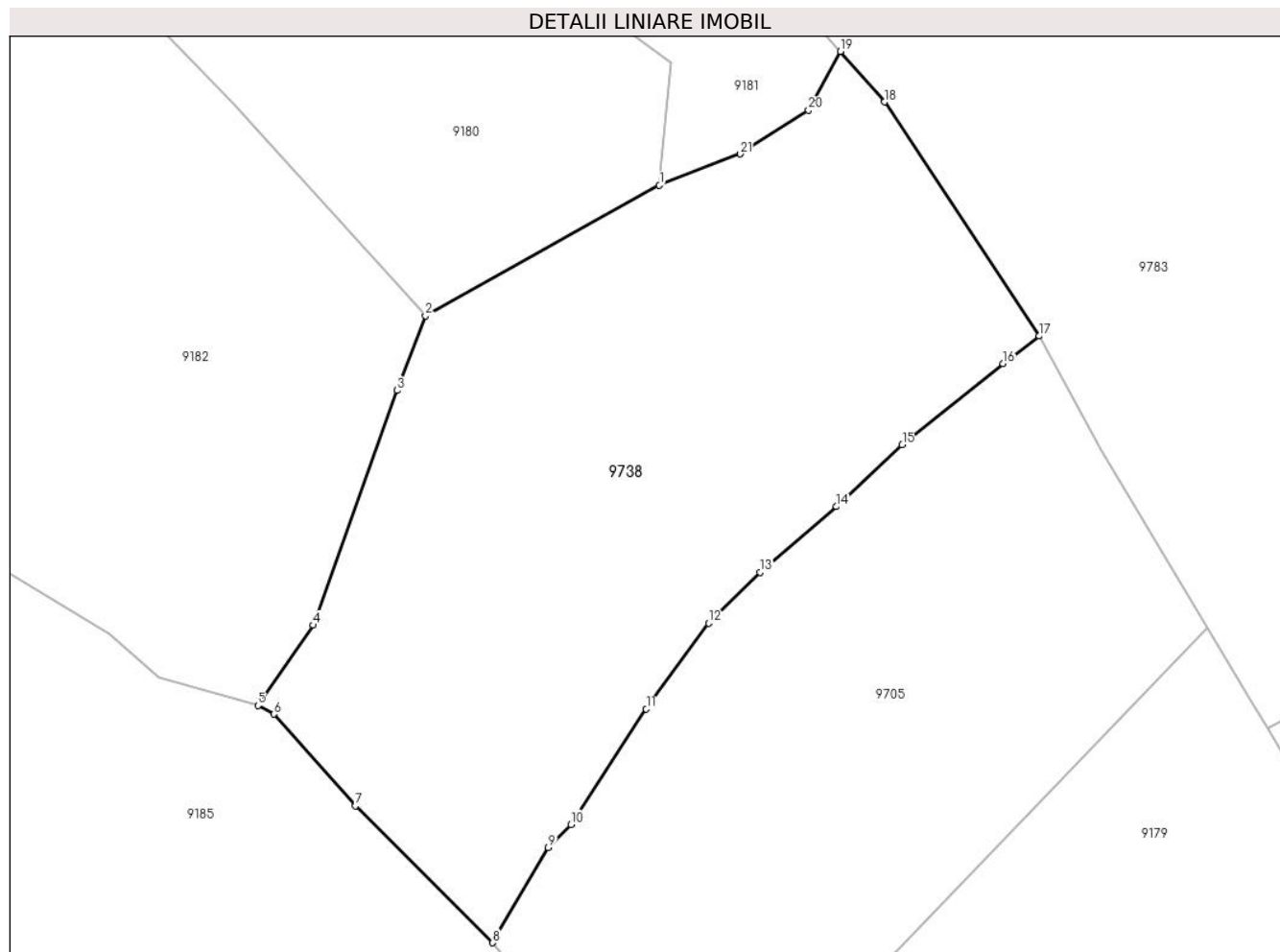
| Inscrieri privind dezmembramintele dreptului de proprietate, drepturi reale de garanție și sarcini | Referințe |
|--|-----------|
| NU SUNT  |           |

## Anexa Nr. 1 La Partea I

## Teren

| Nr cadastral | Suprafața (mp)* | Observații / Referințe |
|--------------|-----------------|------------------------|
|              | 6.262           |                        |

\* Suprafața este determinată în planul de proiecție Stereo 70.



## Date referitoare la teren

| Crt | Categorie folosință | Intravilan | Suprafața (mp) | Tarla | Parcelă | Nr. topo | Observații / Referințe |
|-----|---------------------|------------|----------------|-------|---------|----------|------------------------|
| 1   | faneata             | NU         | 6.262          | -     | -       | -        |                        |

## Lungime Segmente

1) Valorile lungimilor segmentelor sunt obținute din proiecție în plan.

| Punct început | X / Y                      | Punct sfârșit | X / Y                      | Lungime segment (** (m) |
|---------------|----------------------------|---------------|----------------------------|-------------------------|
| 1             | 579.190,128<br>635.862,123 | 2             | 579.156,727<br>635.843,531 | 38.227                  |
| 3             | 579.152,635<br>635.832,862 | 4             | 579.140,662<br>635.799,383 | 35.556                  |
| 5             | 579.132,809<br>635.787,927 | 6             | 579.135,112<br>635.786,7   | 2.609                   |
| 7             | 579.146,728<br>635.773,618 | 8             | 579.166,331<br>635.754,095 | 27.666                  |
| 9             | 579.174,261<br>635.767,651 | 10            | 579.177,484<br>635.770,976 | 4.631                   |

| Punct început | X / Y                      | Punct sfârșit | X / Y                      | Lungime segment (** (m) |
|---------------|----------------------------|---------------|----------------------------|-------------------------|
| 2             | 579.156,727<br>635.843,531 | 3             | 579.152,635<br>635.832,862 | 11.427                  |
| 4             | 579.140,662<br>635.799,383 | 5             | 579.132,809<br>635.787,927 | 13.889                  |
| 6             | 579.135,112<br>635.786,7   | 7             | 579.146,728<br>635.773,618 | 17.495                  |
| 8             | 579.166,331<br>635.754,095 | 9             | 579.174,261<br>635.767,651 | 15.705                  |
| 10            | 579.177,484<br>635.770,976 | 11            | 579.188,234<br>635.787,431 | 19.655                  |

| Punct început | X / Y                      | Punct sfârșit | X / Y                      | Lungime segment (** (m) |
|---------------|----------------------------|---------------|----------------------------|-------------------------|
| 11            | 579.188,234<br>635.787,431 | 12            | 579.197,172<br>635.799,667 | 15.153                  |
| 13            | 579.204,491<br>635.806,919 | 14            | 579.215,417<br>635.816,285 | 14.391                  |
| 15            | 579.224,804<br>635.825,112 | 16            | 579.239,181<br>635.836,717 | 18.476                  |
| 17            | 579.244,381<br>635.840,631 | 18            | 579.222,294<br>635.874,02  | 40.033                  |
| 19            | 579.215,972<br>635.881,22  | 20            | 579.211,417<br>635.872,841 | 9.537                   |
| 21            | 579.201,693<br>635.866,602 | 1             | 579.190,128<br>635.862,123 | 12.402                  |

| Punct început | X / Y                      | Punct sfârșit | X / Y                      | Lungime segment (** (m) |
|---------------|----------------------------|---------------|----------------------------|-------------------------|
| 12            | 579.197,172<br>635.799,667 | 13            | 579.204,491<br>635.806,919 | 10.303                  |
| 14            | 579.215,417<br>635.816,285 | 15            | 579.224,804<br>635.825,112 | 12.885                  |
| 16            | 579.239,181<br>635.836,717 | 17            | 579.244,381<br>635.840,631 | 6.508                   |
| 18            | 579.222,294<br>635.874,02  | 19            | 579.215,972<br>635.881,22  | 9.582                   |
| 20            | 579.211,417<br>635.872,841 | 21            | 579.201,693<br>635.866,602 | 11.553                  |

\*\* Lungimile segmentelor sunt determinate în planul de proiecție Stereo 70 și sunt rotunjite la 1 milimetru.

\*\*\* Distanța dintre puncte este formată din segmente cumulate ce sunt mai mici decât valoarea 1 milimetru.



**DATE DESPRE IMOBILUL NR. 9770**

Oficiul de Cadastru și Publicitate Imobiliară NEAMT  
Biroul de Cadastru și Publicitate Imobiliară Targu-Neamt

**A. Partea I. Descrierea imobilului**

TEREN Extravilan

Adresa: Jud. Neamt

| Nr. Crt | Nr cadastral Nr. topografic | Suprafața* (mp) | Observații / Referințe                 |
|---------|-----------------------------|-----------------|--|
| A1      |                             | 2.202           | Sector cadastral:215 Teren imprejmuit; |

**B. Partea II. Proprietari și acte**

| Inscrieri privitoare la dreptul de proprietate și alte drepturi reale         |   | Referințe |
|---|---|-----------|
| /   |   |           |
| Act Administrativ nr. 12944, din 16/08/2023 emis de PRIMARIA COMUNEI PIPIRIG; |   |           |
| B1  | Inscrierea posesiei, drept de PROPRIETATE, dobandit prin Lege, cota actuala 1/1, cota initiala 1/1<br>1) CORUGĂ IULIANA | A1        |

**C. Partea III. SARCINI .**

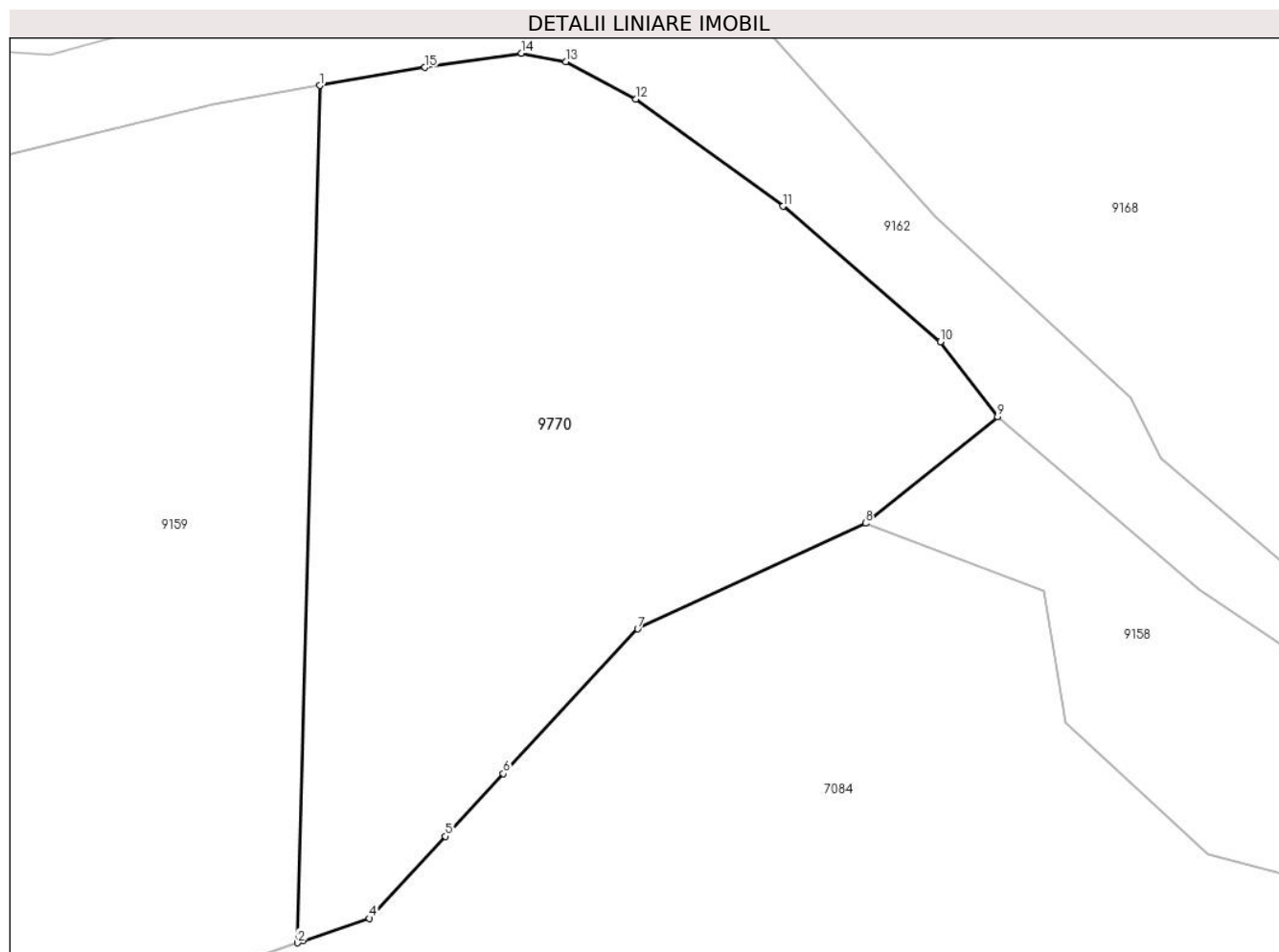
| Inscrieri privind dezmembramintele dreptului de proprietate, drepturi reale de garanție și sarcini | Referințe |
|--|-----------|
| NU SUNT  |           |

## Anexa Nr. 1 La Partea I

## Teren

|              |                 |                        |
|--------------|-----------------|------------------------|
| Nr cadastral | Suprafața (mp)* | Observații / Referințe |
|              | 2.202           |                        |

\* Suprafața este determinată în planul de proiecție Stereo 70.



## Date referitoare la teren

| Crt | Categorie folosință | Intravilan | Suprafața (mp) | Tarla | Parcelă | Nr. topo | Observații / Referințe |
|-----|---------------------|------------|----------------|-------|---------|----------|------------------------|
| 1   | faneata             | NU         | 2.202          | -     | -       | -        |                        |

## Lungime Segmente

1) Valorile lungimilor segmentelor sunt obținute din proiecție în plan.

| Punct început | X / Y                      | Punct sfârșit | X / Y                      | Lungime segment (** (m) |
|---------------|----------------------------|---------------|----------------------------|-------------------------|
| 1             | 579.737,192<br>635.421,211 | 2             | 579.735,437<br>635.352,934 | 68.3                    |
| 2             | 579.735,437<br>635.352,934 | 3             | 579.735,844<br>635.353,073 | 0.43                    |
| 3             | 579.735,844<br>635.353,073 | 4             | 579.741,15<br>635.354,881  | 5.606                   |
| 4             | 579.741,15<br>635.354,881  | 5             | 579.747,215<br>635.361,42  | 8.919                   |
| 5             | 579.747,215<br>635.361,42  | 6             | 579.751,842<br>635.366,409 | 6.804                   |

| Punct început | X / Y                      | Punct sfârșit | X / Y                      | Lungime segment (** (m) |
|---------------|----------------------------|---------------|----------------------------|-------------------------|
| 6             | 579.751,842<br>635.366,409 | 7             | 579.762,535<br>635.377,937 | 15.724                  |
| 7             | 579.762,535<br>635.377,937 | 8             | 579.780,706<br>635.386,358 | 20.027                  |
| 8             | 579.780,706<br>635.386,358 | 9             | 579.791,234<br>635.394,85  | 13.526                  |
| 9             | 579.791,234<br>635.394,85  | 10            | 579.786,653<br>635.400,805 | 7.513                   |
| 10            | 579.786,653<br>635.400,805 | 11            | 579.774,124<br>635.411,594 | 16.534                  |
| 11            | 579.774,124<br>635.411,594 | 12            | 579.762,379<br>635.420,137 | 14.523                  |
| 12            | 579.762,379<br>635.420,137 | 13            | 579.756,809<br>635.423,113 | 6.315                   |
| 13            | 579.756,809<br>635.423,113 | 14            | 579.753,287<br>635.423,785 | 3.586                   |
| 14            | 579.753,287<br>635.423,785 | 15            | 579.745,589<br>635.422,659 | 7.78                    |
| 15            | 579.745,589<br>635.422,659 | 1             | 579.737,192<br>635.421,211 | 8.521                   |

\*\* Lungimile segmentelor sunt determinate în planul de proiecție Stereo 70 și sunt rotunjite la 1 milimetru.

\*\*\* Distanța dintre puncte este formată din segmente cumulate ce sunt mai mici decât valoarea 1 milimetru.





**DATE DESPRE IMOBILUL NR. 9780**

Oficiul de Cadastru și Publicitate Imobiliară NEAMT  
Biroul de Cadastru și Publicitate Imobiliară Targu-Neamt

**A. Partea I. Descrierea imobilului**

TEREN Extravilan

Adresa: Jud. Neamt

| Nr. Crt | Nr cadastral Nr. topografic | Suprafața* (mp) | Observații / Referințe                 |
|---------|-----------------------------|-----------------|--|
| A1      |                             | 19.001          | Sector cadastral:215 Teren imprejmuit; |

**B. Partea II. Proprietari și acte**

| Inscrieri privitoare la dreptul de proprietate și alte drepturi reale         |  | Referințe |
|---|--|-----------|
| /   |  |           |
| Act Administrativ nr. 12944, din 16/08/2023 emis de PRIMARIA COMUNEI PIPIRIG; |  |           |
| B1  | Inscrierea posesiei, drept de PROPRIETATE, dobandit prin Lege, cota actuala 1/1, cota initiala 1/1<br>1) COJOCARU VASILE | A1        |

**C. Partea III. SARCINI .**

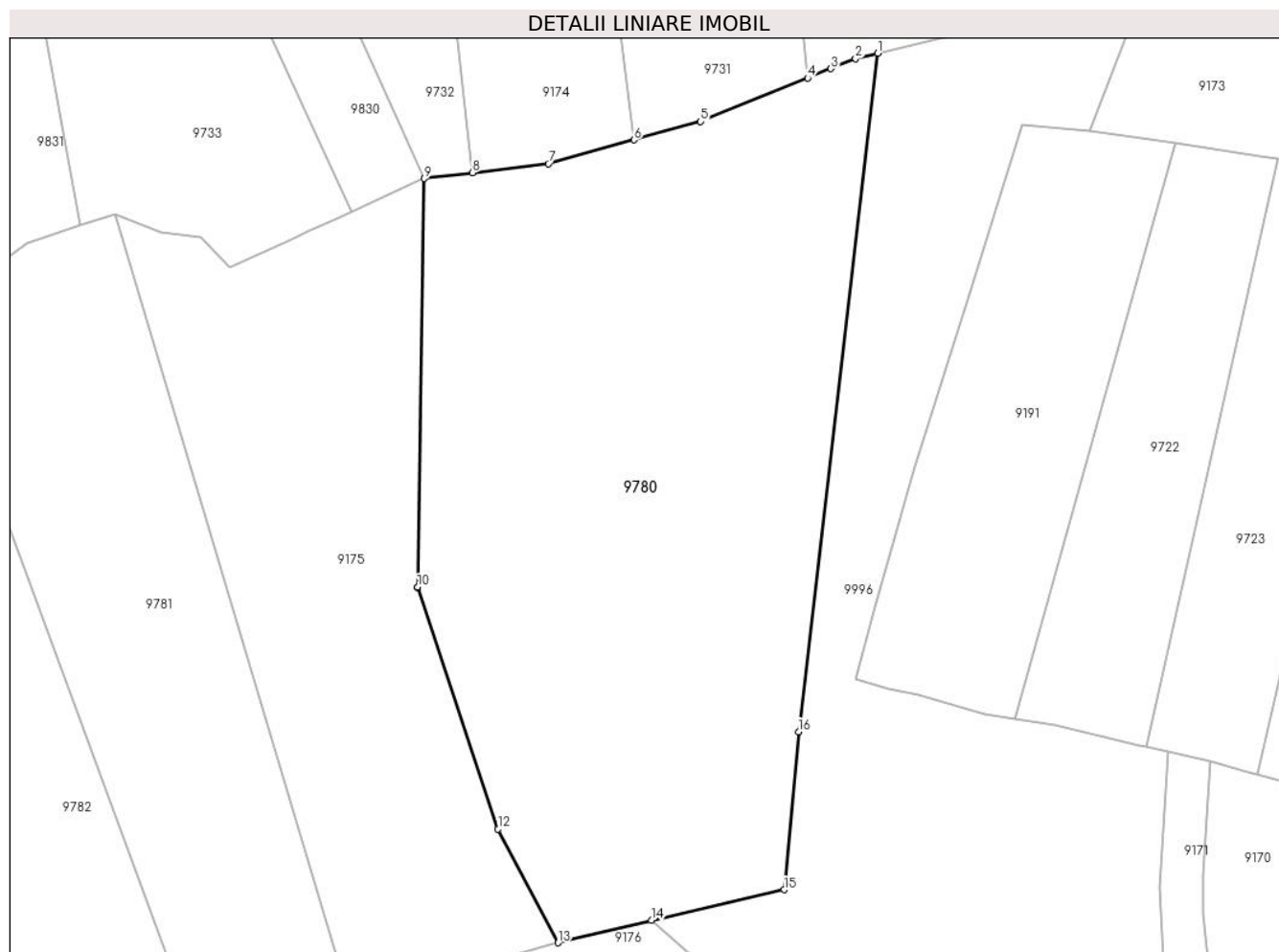
| Inscrieri privind dezmembramintele dreptului de proprietate, drepturi reale de garanție și sarcini | Referințe |
|--|-----------|
| NU SUNT  |           |

## Anexa Nr. 1 La Partea I

## Teren

|              |                 |                        |
|--------------|-----------------|------------------------|
| Nr cadastral | Suprafața (mp)* | Observații / Referințe |
|              | 19.001          |                        |

\* Suprafața este determinată în planul de proiecție Stereo 70.



## Date referitoare la teren

| Crt | Categorie folosință | Intravilan | Suprafața (mp) | Tarla | Parcelă | Nr. topo | Observații / Referințe |
|-----|---------------------|------------|----------------|-------|---------|----------|------------------------|
| 1   | faneata             | NU         | 16.900         | -     | -       | -        |                        |
| 2   | pasune              | NU         | 2.102          | -     | -       | -        | Pășune împădurită      |

## Lungime Segmente

1) Valorile lungimilor segmentelor sunt obținute din proiecție în plan.

| Punct început | X / Y                      | Punct sfârșit | X / Y                      | Lungime segment (** (m) |
|---------------|----------------------------|---------------|----------------------------|-------------------------|
| 1             | 579.631,989<br>635.847,098 | 2             | 579.626,399<br>635.845,726 | 5.756                   |
| 2             | 579.626,399<br>635.845,726 | 3             | 579.620,188<br>635.843,211 | 6.701                   |
| 3             | 579.620,188<br>635.843,211 | 4             | 579.614,315<br>635.840,832 | 6.337                   |
| 4             | 579.614,315<br>635.840,832 | 5             | 579.587,318<br>635.829,9   | 29.126                  |

| Punct început | X / Y                      | Punct sfârșit | X / Y                      | Lungime segment (** (m) |
|---------------|----------------------------|---------------|----------------------------|-------------------------|
| 5             | 579.587,318<br>635.829,9   | 6             | 579.570,557<br>635.825,268 | 17.389                  |
| 6             | 579.570,557<br>635.825,268 | 7             | 579.548,959<br>635.819,3   | 22.407                  |
| 7             | 579.548,959<br>635.819,3   | 8             | 579.529,826<br>635.817,012 | 19.269                  |
| 8             | 579.529,826<br>635.817,012 | 9             | 579.517,686<br>635.815,56  | 12.227                  |
| 9             | 579.517,686<br>635.815,56  | 10            | 579.515,988<br>635.712,643 | 102.931                 |
| 10            | 579.515,988<br>635.712,643 | 11            | 579.515,986<br>635.712,545 | 0.098                   |
| 11            | 579.515,986<br>635.712,545 | 12            | 579.536,273<br>635.651,687 | 64.15                   |
| 12            | 579.536,273<br>635.651,687 | 13            | 579.551,378<br>635.623,053 | 32.374                  |
| 13            | 579.551,378<br>635.623,053 | 14            | 579.574,913<br>635.628,721 | 24.208                  |
| 14            | 579.574,913<br>635.628,721 | 15            | 579.608,381<br>635.636,427 | 34.344                  |
| 15            | 579.608,381<br>635.636,427 | 16            | 579.612,01<br>635.676,227  | 39.965                  |
| 16            | 579.612,01<br>635.676,227  | 1             | 579.631,989<br>635.847,098 | 172.035                 |

\*\* Lungimile segmentelor sunt determinate în planul de proiecție Stereo 70 și sunt rotunjite la 1 milimetru.

\*\*\* Distanța dintre puncte este formată din segmente cumulate ce sunt mai mici decât valoarea 1 milimetru.



**DATE DESPRE IMOBILUL NR. 9781**

Oficiul de Cadastru și Publicitate Imobiliară NEAMT  
Biroul de Cadastru și Publicitate Imobiliară Targu-Neamt

**A. Partea I. Descrierea imobilului**

TEREN Extravilan

Adresa: Jud. Neamt

| Nr. Crt | Nr cadastral Nr. topografic | Suprafața* (mp) | Observații / Referințe                   |
|---------|-----------------------------|-----------------|--|
| A1      |                             | 9.669           | Sector cadastral:215 Teren neimpregmuit; |

**B. Partea II. Proprietari și acte**

| Inscrieri privitoare la dreptul de proprietate și alte drepturi reale |   | Referințe |
|---|---|-----------|
| /   |   |           |
| Act Normativ nr. 7, din 13/03/1996 emis de GUVERNUL ROMÂNIEI;         |   |           |
| B1  | Inscrierea provizorie, drept de PROPRIETATE, dobandit prin Lege, cota actuala 1/1, cota initiala 1/1<br>1) COMUNA PIPIRIG, CIF:99999999999999, PROPRIETAR NEIDENTIFICAT | A1        |

**C. Partea III. SARCINI .**

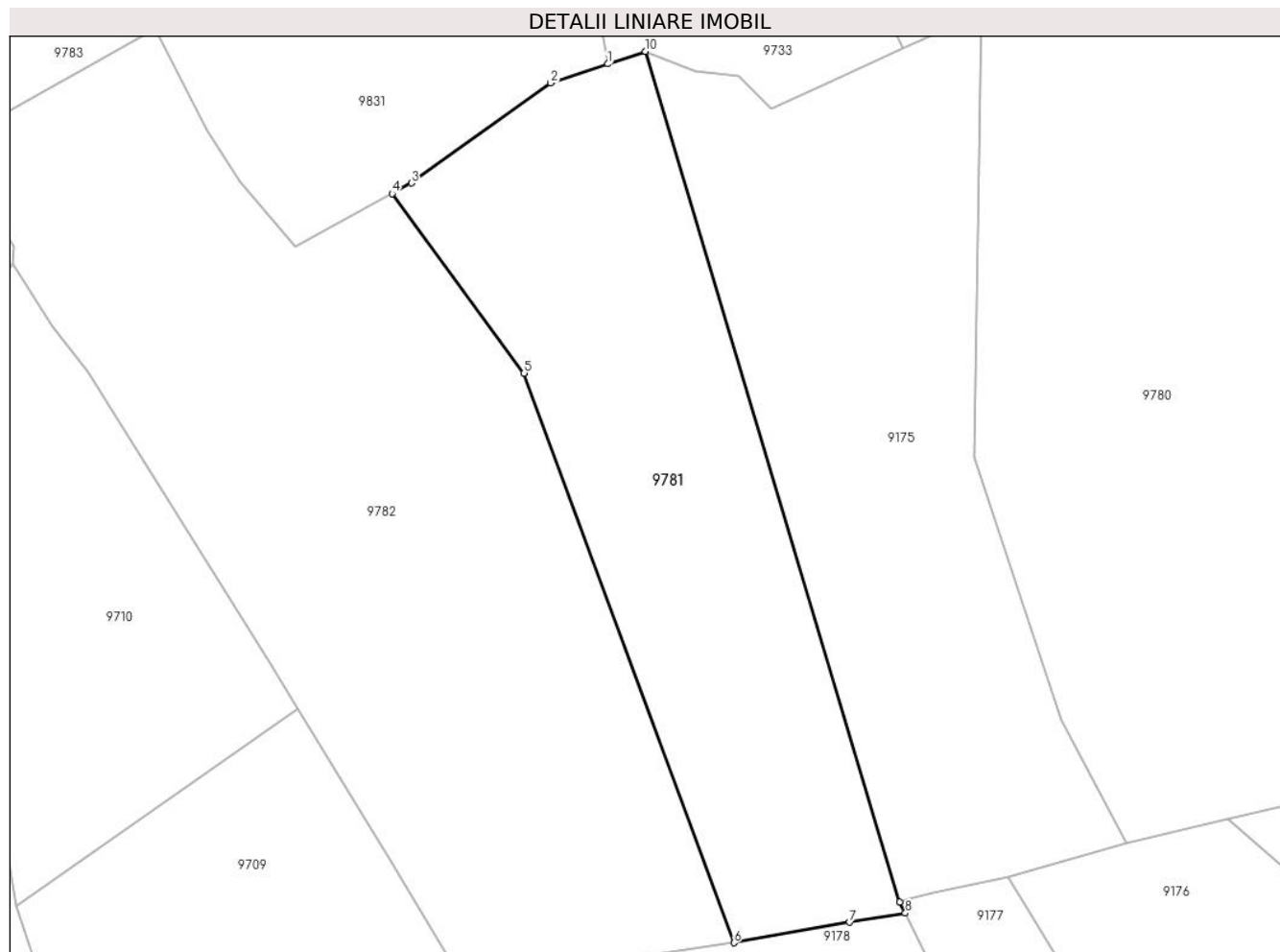
| Inscrieri privind dezmembramintele dreptului de proprietate, drepturi reale de garanție și sarcini | Referințe |
|--|-----------|
| NU SUNT  |           |

## Anexa Nr. 1 La Partea I

## Teren

|              |                 |                        |
|--------------|-----------------|------------------------|
| Nr cadastral | Suprafața (mp)* | Observații / Referințe |
|              | 9.669           |                        |

\* Suprafața este determinată în planul de proiecție Stereo 70.



## Date referitoare la teren

| Crt | Categorie folosință | Intra vilan | Suprafața (mp) | Tarla | Parcelă | Nr. topo | Observații / Referințe |
|-----|---------------------|-------------|----------------|-------|---------|----------|------------------------|
| 1   | faneata             | NU          | 9.669          | -     | -       | -        |                        |

## Lungime Segmente

1) Valorile lungimilor segmentelor sunt obținute din proiecție în plan.

| Punct început | X / Y                      | Punct sfârșit | X / Y                      | Lungime segment (** (m) |
|---------------|----------------------------|---------------|----------------------------|-------------------------|
| 1             | 579.430,898<br>635.803,699 | 2             | 579.417,61<br>635.799,309  | 13.994                  |
| 2             | 579.417,61<br>635.799,309  | 3             | 579.385,329<br>635.776,078 | 39.771                  |
| 3             | 579.385,329<br>635.776,078 | 4             | 579.380,846<br>635.773,607 | 5.119                   |
| 4             | 579.380,846<br>635.773,607 | 5             | 579.411,49<br>635.732,002  | 51.672                  |
| 5             | 579.411,49<br>635.732,002  | 6             | 579.460,22<br>635.599,972  | 140.736                 |

| Punct început | X / Y                      | Punct sfârșit | X / Y                      | Lungime segment (** (m) |
|---------------|----------------------------|---------------|----------------------------|-------------------------|
| 6             | 579.460,22<br>635.599,972  | 7             | 579.487,001<br>635.604,732 | 27.201                  |
| 7             | 579.487,001<br>635.604,732 | 8             | 579.499,979<br>635.606,858 | 13.151                  |
| 8             | 579.499,979<br>635.606,858 | 9             | 579.498,699<br>635.609,446 | 2.887                   |
| 9             | 579.498,699<br>635.609,446 | 10            | 579.439,658<br>635.806,593 | 205.798                 |
| 10            | 579.439,658<br>635.806,593 | 1             | 579.430,898<br>635.803,699 | 9.226                   |

\*\* Lungimile segmentelor sunt determinate în planul de proiecție Stereo 70 și sunt rotunjite la 1 milimetru.

\*\*\* Distanța dintre puncte este formată din segmente cumulate ce sunt mai mici decât valoarea 1 milimetru.





**DATE DESPRE IMOBILUL NR. 9782**

Oficiul de Cadastru și Publicitate Imobiliară NEAMT  
Biroul de Cadastru și Publicitate Imobiliară Targu-Neamt

**A. Partea I. Descrierea imobilului**

TEREN Extravilan

Adresa: Jud. Neamt

| Nr. Crt | Nr cadastral Nr. topografic | Suprafața* (mp) | Observații / Referințe                   |
|---------|-----------------------------|-----------------|--|
| A1      |                             | 17.000          | Sector cadastral:215 Teren neimpregmuit; |

**B. Partea II. Proprietari și acte**

| Inscrieri privitoare la dreptul de proprietate și alte drepturi reale         |   | Referințe |
|---|---|-----------|
| /   |   |           |
| Act Administrativ nr. 12941, din 23/08/2023 emis de PRIMARIA COMUNEI PIPIRIG; |   |           |
| B1  | Inscrierea posesiei, drept de PROPRIETATE, dobandit prin Lege, cota actuala 1/1, cota initiala 1/1<br>1) GABOR VASILE | A1        |

**C. Partea III. SARCINI .**

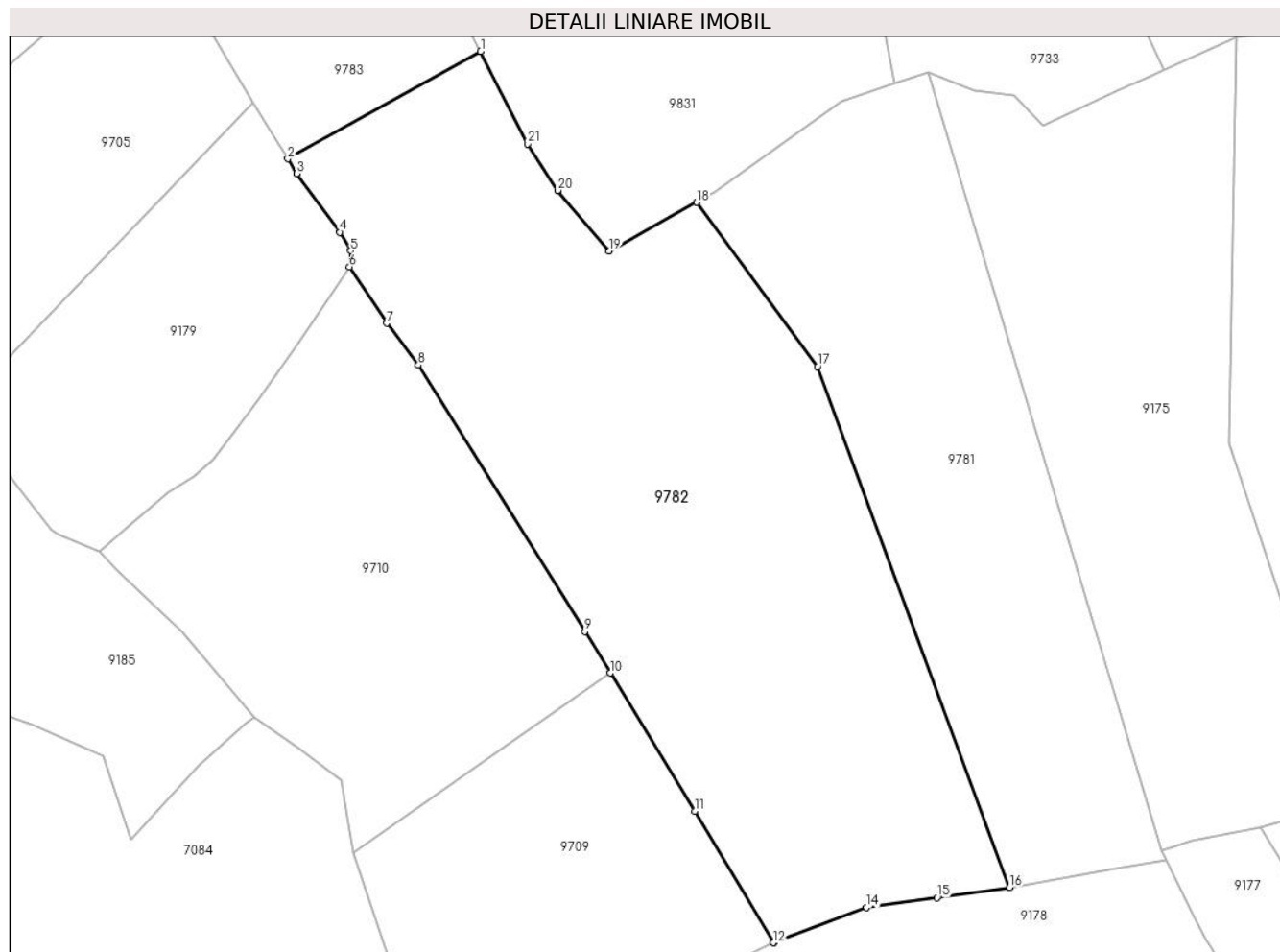
| Inscrieri privind dezmembramintele dreptului de proprietate, drepturi reale de garanție și sarcini | Referințe |
|--|-----------|
| NU SUNT  |           |

## Anexa Nr. 1 La Partea I

## Teren

|              |                 |                        |
|--------------|-----------------|------------------------|
| Nr cadastral | Suprafața (mp)* | Observații / Referințe |
|              | 17.000          |                        |

\* Suprafața este determinată în planul de proiecție Stereo 70.



## Date referitoare la teren

| Crt | Categorie folosință | Intra vilan | Suprafața (mp) | Tarla | Parcelă | Nr. topo | Observații / Referințe |
|-----|---------------------|-------------|----------------|-------|---------|----------|------------------------|
| 1   | faneata             | NU          | 10.068         | -     | -       | -        |                        |
| 2   | pasune              | NU          | 6.932          | -     | -       | -        | Pășune împădurită      |

## Lungime Segmente

1) Valorile lungimilor segmentelor sunt obținute din proiecție în plan.

| Punct început | X / Y                      | Punct sfârșit | X / Y                      | Lungime segment (** (m) |
|---------------|----------------------------|---------------|----------------------------|-------------------------|
| 1             | 579.325,999<br>635.811,867 | 2             | 579.277,02<br>635.784,623  | 56.046                  |
| 3             | 579.279,274<br>635.780,907 | 4             | 579.290,296<br>635.766,029 | 18.516                  |
| 5             | 579.293,003<br>635.761,345 | 6             | 579.292,671<br>635.757,278 | 4.081                   |
| 7             | 579.302,107<br>635.742,96  | 8             | 579.310,139<br>635.732,387 | 13.278                  |

| Punct început | X / Y                      | Punct sfârșit | X / Y                      | Lungime segment (** (m) |
|---------------|----------------------------|---------------|----------------------------|-------------------------|
| 2             | 579.277,02<br>635.784,623  | 3             | 579.279,274<br>635.780,907 | 4.346                   |
| 4             | 579.290,296<br>635.766,029 | 5             | 579.293,003<br>635.761,345 | 5.41                    |
| 6             | 579.292,671<br>635.757,278 | 7             | 579.302,107<br>635.742,96  | 17.148                  |
| 8             | 579.310,139<br>635.732,387 | 9             | 579.352,437<br>635.664,865 | 79.676                  |

| Punct început | X / Y                      | Punct sfârșit | X / Y                      | Lungime segment (** (m) |
|---------------|----------------------------|---------------|----------------------------|-------------------------|
| 9             | 579.352,437<br>635.664,865 | 10            | 579.358,886<br>635.654,331 | 12.351                  |
| 11            | 579.380,327<br>635.619,307 | 12            | 579.400,292<br>635.585,954 | 38.872                  |
| 13            | 579.400,474<br>635.586,042 | 14            | 579.423,917<br>635.594,901 | 25.061                  |
| 15            | 579.441,809<br>635.597,339 | 16            | 579.460,22<br>635.599,972  | 18.598                  |
| 17            | 579.411,49<br>635.732,002  | 18            | 579.380,846<br>635.773,607 | 51.672                  |
| 19            | 579.358,537<br>635.761,31  | 20            | 579.345,477<br>635.776,616 | 20.121                  |
| 21            | 579.337,856<br>635.788,403 | 1             | 579.325,999<br>635.811,867 | 26.29                   |

| Punct început | X / Y                      | Punct sfârșit | X / Y                      | Lungime segment (** (m) |
|---------------|----------------------------|---------------|----------------------------|-------------------------|
| 10            | 579.358,886<br>635.654,331 | 11            | 579.380,327<br>635.619,307 | 41.066                  |
| 12            | 579.400,292<br>635.585,954 | 13            | 579.400,474<br>635.586,042 | 0.202                   |
| 14            | 579.423,917<br>635.594,901 | 15            | 579.441,809<br>635.597,339 | 18.057                  |
| 16            | 579.460,22<br>635.599,972  | 17            | 579.411,49<br>635.732,002  | 140.736                 |
| 18            | 579.380,846<br>635.773,607 | 19            | 579.358,537<br>635.761,31  | 25.474                  |
| 20            | 579.345,477<br>635.776,616 | 21            | 579.337,856<br>635.788,403 | 14.036                  |

\*\* Lungimile segmentelor sunt determinate în planul de proiecție Stereo 70 și sunt rotunjite la 1 milimetru.

\*\*\* Distanța dintre puncte este formată din segmente cumulate ce sunt mai mici decât valoarea 1 milimetru.



**DATE DESPRE IMOBILUL NR. 9783**

Oficiul de Cadastru și Publicitate Imobiliară NEAMT  
 Biroul de Cadastru și Publicitate Imobiliară Targu-Neamt

**A. Partea I. Descrierea imobilului**

TEREN Extravilan

Adresa: Jud. Neamt

| Nr. Crt | Nr cadastral Nr. topografic | Suprafața* (mp) | Observații / Referințe                   |
|---------|-----------------------------|-----------------|--|
| A1      |                             | 9.488           | Sector cadastral:215 Teren neimpregmuit; |

**B. Partea II. Proprietari și acte**

| Inscrieri privitoare la dreptul de proprietate și alte drepturi reale |  | Referințe |
|---|--|-----------|
| /   |  |           |
| Act Normativ nr. 7, din 13/03/1996 emis de GUVERNUL ROMÂNIEI;         |  |           |
| B1  | Inscrierea provizorie, drept de PROPRIETATE, dobandit prin Lege, cota actuala 1/1, cota initiala 1/1 | A1        |
| 1) COMUNA PIPIRIG, CIF:99999999999999, PROPRIETAR NEIDENTIFICAT       |  |           |

**C. Partea III. SARCINI .**

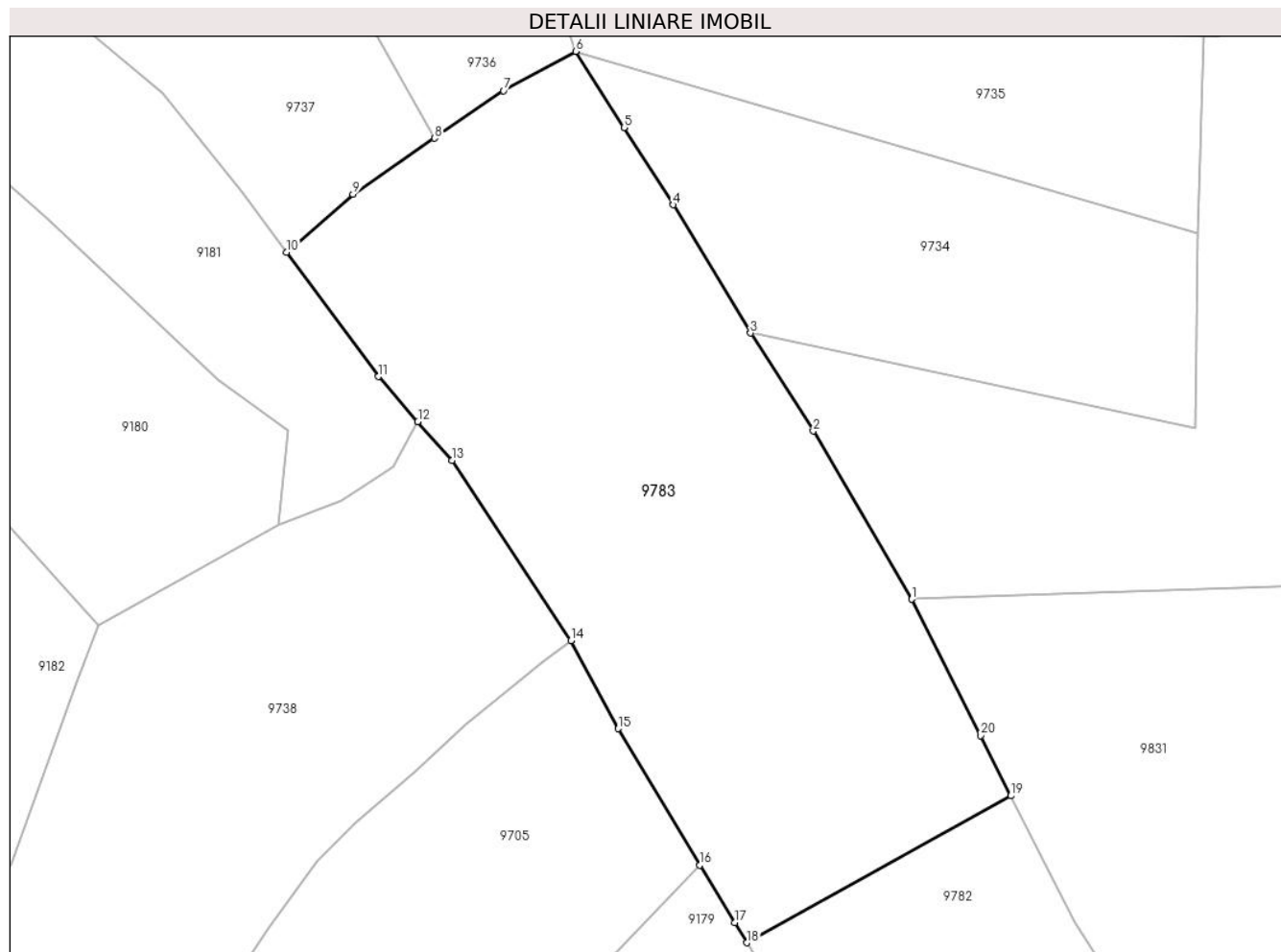
| Inscrieri privind dezmembramintele dreptului de proprietate, drepturi reale de garanție și sarcini | Referințe |
|--|-----------|
| NU SUNT  |           |

## Anexa Nr. 1 La Partea I

## Teren

|              |                 |                        |
|--------------|-----------------|------------------------|
| Nr cadastral | Suprafața (mp)* | Observații / Referințe |
|              | 9.488           |                        |

\* Suprafața este determinată în planul de proiecție Stereo 70.



## Date referitoare la teren

| Crt | Categorie folosință | Intravilan | Suprafața (mp) | Tarla | Parcelă | Nr. topo | Observații / Referințe |
|-----|---------------------|------------|----------------|-------|---------|----------|------------------------|
| 1   | faneata             | NU         | 9.488          | -     | -       | -        |                        |

## Lungime Segmente

1) Valorile lungimilor segmentelor sunt obținute din proiecție în plan.

| Punct început | X / Y                      | Punct sfârșit | X / Y                      | Lungime segment (** (m) |
|---------------|----------------------------|---------------|----------------------------|-------------------------|
| 1             | 579.307,564<br>635.848,277 | 2             | 579.289,333<br>635.879,441 | 36.105                  |
| 2             | 579.289,333<br>635.879,441 | 3             | 579.277,705<br>635.897,613 | 21.574                  |
| 3             | 579.277,705<br>635.897,613 | 4             | 579.263,359<br>635.921,372 | 27.754                  |
| 4             | 579.263,359<br>635.921,372 | 5             | 579.254,238<br>635.935,711 | 16.994                  |
| 5             | 579.254,238<br>635.935,711 | 6             | 579.245,251<br>635.949,812 | 16.721                  |

| Punct început | X / Y                      | Punct sfârșit | X / Y                      | Lungime segment (** (m) |
|---------------|----------------------------|---------------|----------------------------|-------------------------|
| 6             | 579.245,251<br>635.949,812 | 7             | 579.231,882<br>635.942,514 | 15.231                  |
| 7             | 579.231,882<br>635.942,514 | 8             | 579.219,079<br>635.933,715 | 15.535                  |
| 8             | 579.219,079<br>635.933,715 | 9             | 579.203,951<br>635.923,317 | 18.357                  |
| 9             | 579.203,951<br>635.923,317 | 10            | 579.191,604<br>635.912,609 | 16.343                  |
| 10            | 579.191,604<br>635.912,609 | 11            | 579.208,649<br>635.889,56  | 28.667                  |
| 11            | 579.208,649<br>635.889,56  | 12            | 579.215,972<br>635.881,22  | 11.099                  |
| 12            | 579.215,972<br>635.881,22  | 13            | 579.222,294<br>635.874,02  | 9.582                   |
| 13            | 579.222,294<br>635.874,02  | 14            | 579.244,381<br>635.840,631 | 40.033                  |
| 14            | 579.244,381<br>635.840,631 | 15            | 579.253,14<br>635.824,306  | 18.526                  |
| 15            | 579.253,14<br>635.824,306  | 16            | 579.268,304<br>635.799,027 | 29.478                  |
| 16            | 579.268,304<br>635.799,027 | 17            | 579.274,765<br>635.788,339 | 12.489                  |
| 17            | 579.274,765<br>635.788,339 | 18            | 579.277,02<br>635.784,623  | 4.347                   |
| 18            | 579.277,02<br>635.784,623  | 19            | 579.325,999<br>635.811,867 | 56.046                  |
| 19            | 579.325,999<br>635.811,867 | 20            | 579.320,36<br>635.823,027  | 12.504                  |
| 20            | 579.320,36<br>635.823,027  | 1             | 579.307,564<br>635.848,277 | 28.307                  |

\*\* Lungimile segmentelor sunt determinate în planul de proiecție Stereo 70 și sunt rotunjite la 1 milimetru.

\*\*\* Distanța dintre puncte este formată din segmente cumulate ce sunt mai mici decât valoarea 1 milimetru.





**DATE DESPRE IMOBILUL NR. 9809**

Oficiul de Cadastru și Publicitate Imobiliară NEAMT  
Biroul de Cadastru și Publicitate Imobiliară Targu-Neamt

**A. Partea I. Descrierea imobilului**

TEREN Extravilan

Adresa: Jud. Neamt

| Nr. Crt | Nr cadastral Nr. topografic | Suprafața* (mp) | Observații / Referințe                 |
|---------|-----------------------------|-----------------|--|
| A1      |                             | 6.702           | Sector cadastral:215 Teren imprejmuit; |

**B. Partea II. Proprietari și acte**

| Inscrieri privitoare la dreptul de proprietate și alte drepturi reale         |   | Referințe |
|---|---|-----------|
| /   |   |           |
| Act Administrativ nr. 12944, din 16/08/2023 emis de PRIMARIA COMUNEI PIPIRIG; |   |           |
| B1  | Inscrierea posesiei, drept de PROPRIETATE, dobandit prin Lege, cota actuala 1/1, cota initiala 1/1<br>1) DOCHIȚA IOAN | A1        |

**C. Partea III. SARCINI .**

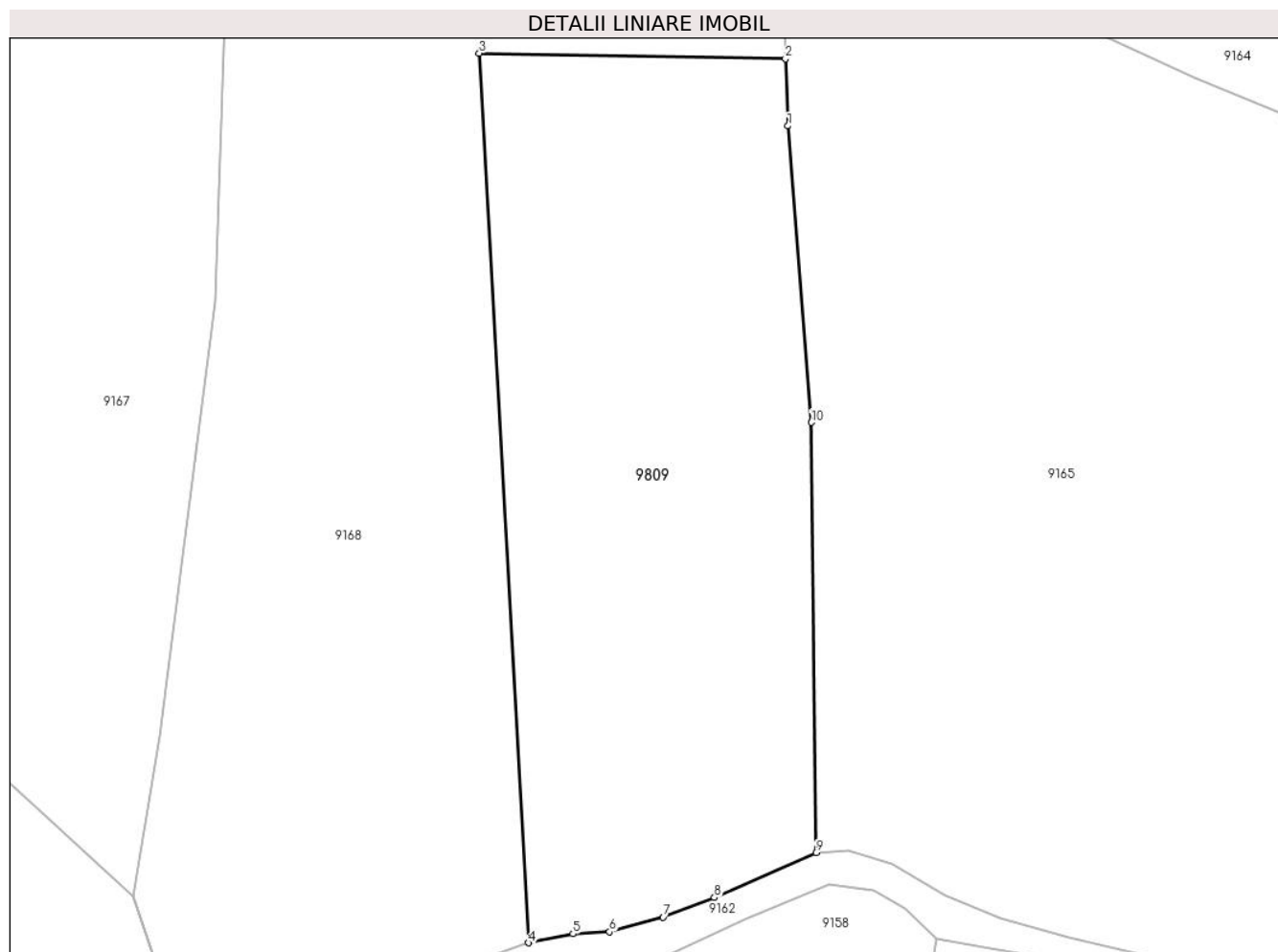
| Inscrieri privind dezmembramintele dreptului de proprietate, drepturi reale de garanție și sarcini | Referințe |
|--|-----------|
| NU SUNT  |           |

## Anexa Nr. 1 La Partea I

## Teren

|              |                 |                        |
|--------------|-----------------|------------------------|
| Nr cadastral | Suprafața (mp)* | Observații / Referințe |
|              | 6.702           |                        |

\* Suprafața este determinată în planul de proiecție Stereo 70.



## Date referitoare la teren

| Crt | Categorie folosință | Intravilan | Suprafața (mp) | Tarla | Parcelă | Nr. topo | Observații / Referințe |
|-----|---------------------|------------|----------------|-------|---------|----------|------------------------|
| 1   | faneata             | NU         | 6.702          | -     | -       | -        |                        |

## Lungime Segmente

1) Valorile lungimilor segmentelor sunt obținute din proiecție în plan.

| Punct început | X / Y                      | Punct sfârșit | X / Y                      | Lungime segment (** (m) |
|---------------|----------------------------|---------------|----------------------------|-------------------------|
| 1             | 580.034,847<br>635.551,489 | 2             | 580.034,457<br>635.562,303 | 10.821                  |
| 2             | 580.034,457<br>635.562,303 | 3             | 579.985,165<br>635.563,195 | 49.3                    |
| 3             | 579.985,165<br>635.563,195 | 4             | 579.993,05<br>635.420,068  | 143.344                 |
| 4             | 579.993,05<br>635.420,068  | 5             | 580.000,234<br>635.421,504 | 7.326                   |
| 5             | 580.000,234<br>635.421,504 | 6             | 580.006,125<br>635.421,82  | 5.899                   |

| Punct început | X / Y                      | Punct sfârșit | X / Y                      | Lungime segment (** (m) |
|---------------|----------------------------|---------------|----------------------------|-------------------------|
| 6             | 580.006,125<br>635.421,82  | 7             | 580.014,764<br>635.424,204 | 8.962                   |
| 7             | 580.014,764<br>635.424,204 | 8             | 580.022,995<br>635.427,346 | 8.81                    |
| 8             | 580.022,995<br>635.427,346 | 9             | 580.039,37<br>635.434,544  | 17.887                  |
| 9             | 580.039,37<br>635.434,544  | 10            | 580.038,65<br>635.503,801  | 69.261                  |
| 10            | 580.038,65<br>635.503,801  | 1             | 580.034,847<br>635.551,489 | 47.839                  |

\*\* Lungimile segmentelor sunt determinate în planul de proiecție Stereo 70 și sunt rotunjite la 1 milimetru.

\*\*\* Distanța dintre puncte este formată din segmente cumulate ce sunt mai mici decât valoarea 1 milimetru.



**DATE DESPRE IMOBILUL NR. 9814**

Oficiul de Cadastru și Publicitate Imobiliară NEAMT  
Biroul de Cadastru și Publicitate Imobiliară Targu-Neamt

**A. Partea I. Descrierea imobilului**

TEREN Extravilan

Adresa: Jud. Neamt

| Nr. Crt | Nr cadastral Nr. topografic | Suprafața* (mp) | Observații / Referințe                 |
|---------|-----------------------------|-----------------|--|
| A1      |                             | 9.290           | Sector cadastral:215 Teren imprejmuit; |

**B. Partea II. Proprietari și acte**

| Inscrieri privitoare la dreptul de proprietate și alte drepturi reale         | Referințe   |
|---|---|
| /   |   |
| Act Administrativ nr. 12944, din 16/08/2023 emis de PRIMARIA COMUNEI PIPIRIG; |   |
| B1  | Inscrierea posesiei, drept de PROPRIETATE, dobandit prin Lege, cota actuala 1/1, cota initiala 1/1<br>1) GABOR DANIEL DUMITRU |
|   | A1  |

**C. Partea III. SARCINI .**

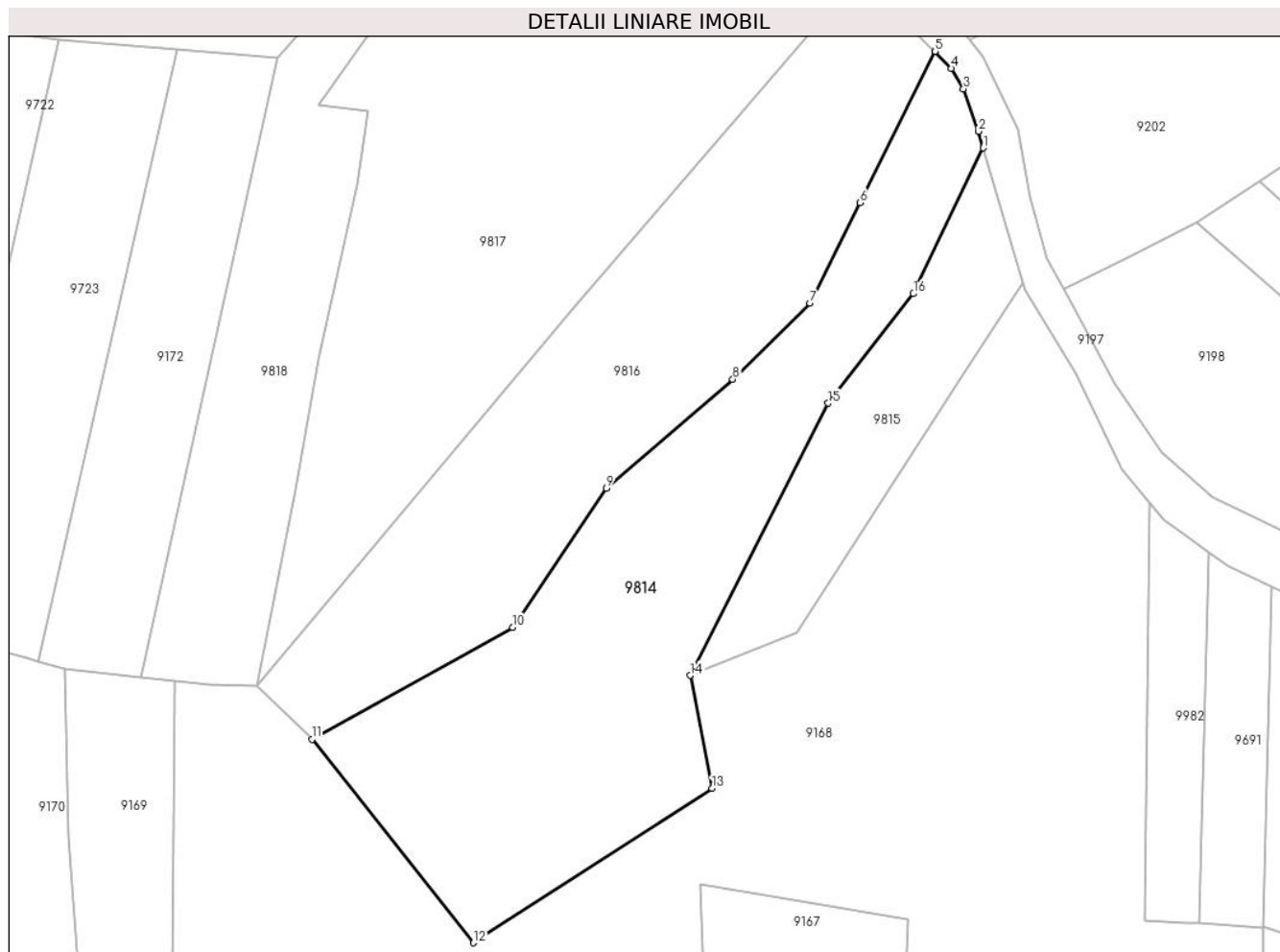
| Inscrieri privind dezmembramintele dreptului de proprietate, drepturi reale de garanție și sarcini | Referințe |
|--|-----------|
| NU SUNT  |           |

## Anexa Nr. 1 La Partea I

## Teren

| Nr cadastral | Suprafața (mp)* | Observații / Referințe |
|--------------|-----------------|------------------------|
|              | 9.290           |                        |

\* Suprafața este determinată în planul de proiecție Stereo 70.



## Date referitoare la teren

| Crt | Categorie folosință | Intravilan | Suprafața (mp) | Tarla | Parcelă | Nr. topo | Observații / Referințe |
|-----|---------------------|------------|----------------|-------|---------|----------|------------------------|
| 1   | faneata             | NU         | 1.760          | -     | -       | -        |                        |
| 2   | padure              | NU         | 7.530          | -     | -       | -        |                        |

## Lungime Segmente

1) Valorile lungimilor segmentelor sunt obținute din proiecție în plan.

| Punct început | X / Y                      | Punct sfârșit | X / Y                      | Lungime segment (** (m) |
|---------------|----------------------------|---------------|----------------------------|-------------------------|
| 1             | 579.963,957<br>635.793,554 | 2             | 579.962,754<br>635.797,681 | 4.299                   |
| 2             | 579.962,754<br>635.797,681 | 3             | 579.959,021<br>635.808,314 | 11.269                  |
| 3             | 579.959,021<br>635.808,314 | 4             | 579.955,97<br>635.813,426  | 5.953                   |
| 4             | 579.955,97<br>635.813,426  | 5             | 579.951,933<br>635.817,668 | 5.856                   |

| Punct început | X / Y                      | Punct sfârșit | X / Y                      | Lungime segment (** (m) |
|---------------|----------------------------|---------------|----------------------------|-------------------------|
| 5             | 579.951,933<br>635.817,668 | 6             | 579.933,119<br>635.779,921 | 42.176                  |
| 6             | 579.933,119<br>635.779,921 | 7             | 579.920,61<br>635.754,824  | 28.042                  |
| 7             | 579.920,61<br>635.754,824  | 8             | 579.901,34<br>635.735,822  | 27.063                  |
| 8             | 579.901,34<br>635.735,822  | 9             | 579.869,695<br>635.708,586 | 41.752                  |
| 9             | 579.869,695<br>635.708,586 | 10            | 579.846,313<br>635.673,866 | 41.859                  |
| 10            | 579.846,313<br>635.673,866 | 11            | 579.796,187<br>635.645,969 | 57.366                  |
| 11            | 579.796,187<br>635.645,969 | 12            | 579.836,545<br>635.595,124 | 64.915                  |
| 12            | 579.836,545<br>635.595,124 | 13            | 579.896,159<br>635.633,652 | 70.981                  |
| 13            | 579.896,159<br>635.633,652 | 14            | 579.890,643<br>635.661,865 | 28.747                  |
| 14            | 579.890,643<br>635.661,865 | 15            | 579.925,178<br>635.729,821 | 76.228                  |
| 15            | 579.925,178<br>635.729,821 | 16            | 579.946,5<br>635.757,169   | 34.678                  |
| 16            | 579.946,5<br>635.757,169   | 1             | 579.963,957<br>635.793,554 | 40.356                  |

\*\* Lungimile segmentelor sunt determinate în planul de proiecție Stereo 70 și sunt rotunjite la 1 milimetru.

\*\*\* Distanța dintre puncte este formată din segmente cumulate ce sunt mai mici decât valoarea 1 milimetru.





**DATE DESPRE IMOBILUL NR. 9815**

Oficiul de Cadastru și Publicitate Imobiliară NEAMT  
Biroul de Cadastru și Publicitate Imobiliară Targu-Neamt

**A. Partea I. Descrierea imobilului**

TEREN Extravilan

Adresa: Jud. Neamt

| Nr. Crt | Nr cadastral Nr. topografic | Suprafața* (mp) | Observații / Referințe                   |
|---------|-----------------------------|-----------------|--|
| A1      |                             | 2.812           | Sector cadastral:215 Teren neimpregmuit; |

**B. Partea II. Proprietari și acte**

| Inscrieri privitoare la dreptul de proprietate și alte drepturi reale |   | Referințe |
|---|---|-----------|
| /   |   |           |
| Act Normativ nr. 7, din 13/03/1996 emis de GUVERNUL ROMÂNIEI;         |   |           |
| B1  | Inscrierea provizorie, drept de PROPRIETATE, dobandit prin Lege, cota actuala 1/1, cota initiala 1/1<br>1) COMUNA PIPIRIG, CIF:99999999999999, PROPRIETAR NEIDENTIFICAT | A1        |

**C. Partea III. SARCINI .**

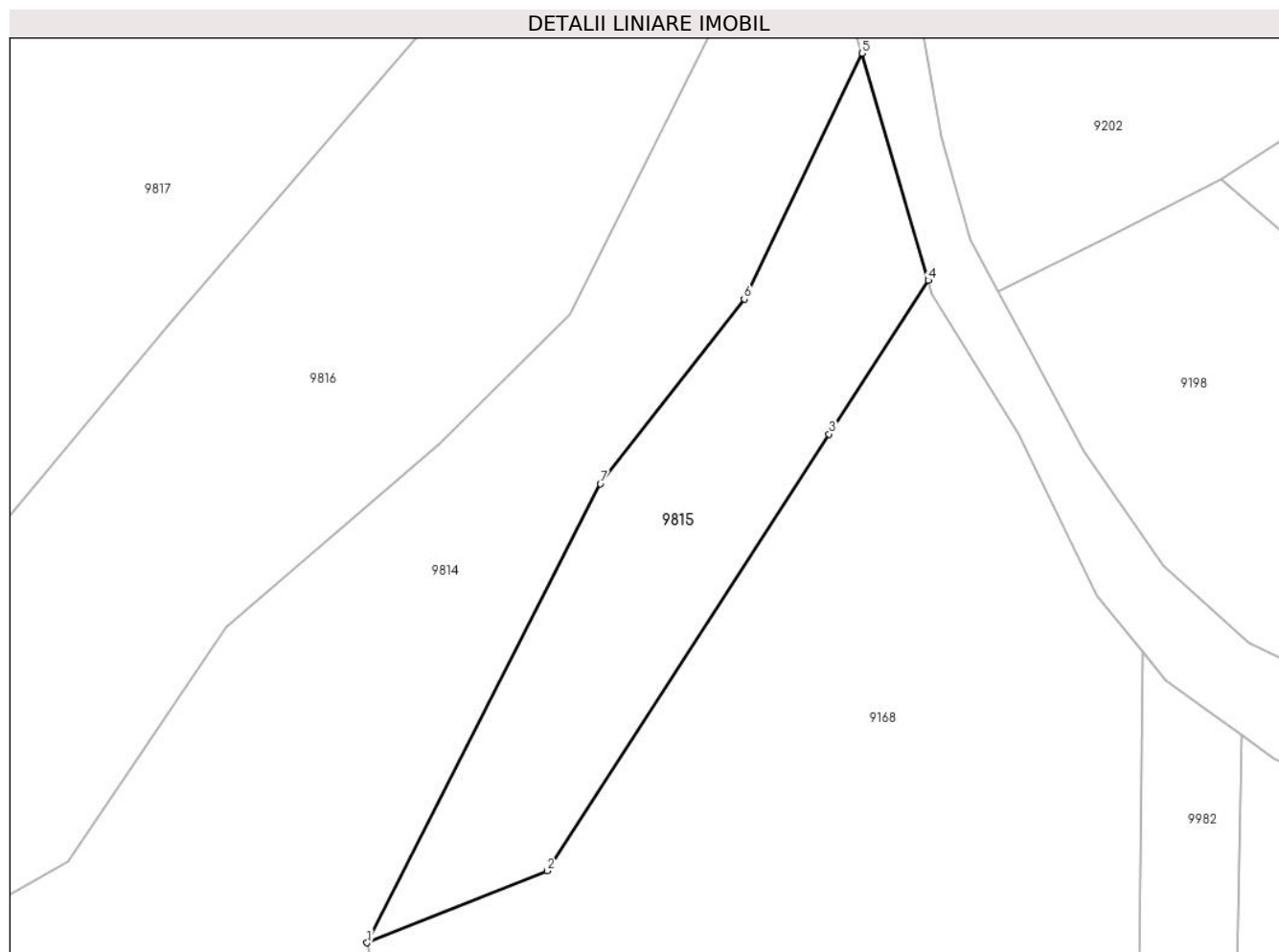
| Inscrieri privind dezmembramintele dreptului de proprietate, drepturi reale de garanție și sarcini | Referințe |
|--|-----------|
| NU SUNT  |           |

## Anexa Nr. 1 La Partea I

## Teren

| Nr cadastral | Suprafața (mp)* | Observații / Referințe |
|--------------|-----------------|------------------------|
|              | 2.812           |                        |

\* Suprafața este determinată în planul de proiecție Stereo 70.



## Date referitoare la teren

| Crt | Categorie folosință | Intravilan | Suprafața (mp) | Tarla | Parcelă | Nr. topo | Observații / Referințe |
|-----|---------------------|------------|----------------|-------|---------|----------|------------------------|
| 1   | faneata             | NU         | 1.694          | -     | -       | -        |                        |
| 2   | pasune              | NU         | 1.118          | -     | -       | -        | Pășune împădurită      |

## Lungime Segmente

1) Valorile lungimilor segmentelor sunt obținute din proiecție în plan.

| Punct început | X / Y                      | Punct sfârșit | X / Y                      | Lungime segment (** (m) |
|---------------|----------------------------|---------------|----------------------------|-------------------------|
| 1             | 579.890,643<br>635.661,865 | 2             | 579.917,328<br>635.672,506 | 28.728                  |
| 2             | 579.917,328<br>635.672,506 | 3             | 579.959,074<br>635.737,182 | 76.979                  |
| 3             | 579.959,074<br>635.737,182 | 4             | 579.973,76<br>635.759,933  | 27.079                  |
| 4             | 579.973,76<br>635.759,933  | 5             | 579.963,957<br>635.793,554 | 35.021                  |

| Punct început | X / Y                      | Punct sfârșit | X / Y                      | Lungime segment (** (m) |
|---------------|----------------------------|---------------|----------------------------|-------------------------|
| 5             | 579.963,957<br>635.793,554 | 6             | 579.946,5<br>635.757,169   | 40.356                  |
| 6             | 579.946,5<br>635.757,169   | 7             | 579.925,178<br>635.729,821 | 34.678                  |
| 7             | 579.925,178<br>635.729,821 | 1             | 579.890,643<br>635.661,865 | 76.228                  |

\*\* Lungimile segmentelor sunt determinate în planul de proiecție Stereo 70 și sunt rotunjite la 1 milimetru.

\*\*\* Distanța dintre puncte este formată din segmente cumulate ce sunt mai mici decât valoarea 1 milimetru.



**DATE DESPRE IMOBILUL NR. 9816**

Oficiul de Cadastru și Publicitate Imobiliară NEAMT  
Biroul de Cadastru și Publicitate Imobiliară Targu-Neamt

**A. Partea I. Descrierea imobilului**

TEREN Extravilan

Adresa: Jud. Neamt

| Nr. Crt | Nr cadastral Nr. topografic | Suprafața* (mp) | Observații / Referințe                 |
|---------|-----------------------------|-----------------|--|
| A1      |                             | 8.300           | Sector cadastral:215 Teren imprejmuit; |

**B. Partea II. Proprietari și acte**

| Inscrieri privitoare la dreptul de proprietate și alte drepturi reale         |  | Referințe |
|---|--|-----------|
| /   |  |           |
| Act Administrativ nr. 12944, din 16/08/2023 emis de PRIMARIA COMUNEI PIPIRIG; |  |           |
| B1  | Inscrierea posesiei, drept de PROPRIETATE, dobandit prin Lege, cota actuala 1/1, cota initiala 1/1<br>1) UNGUREANU TEODORA | A1        |

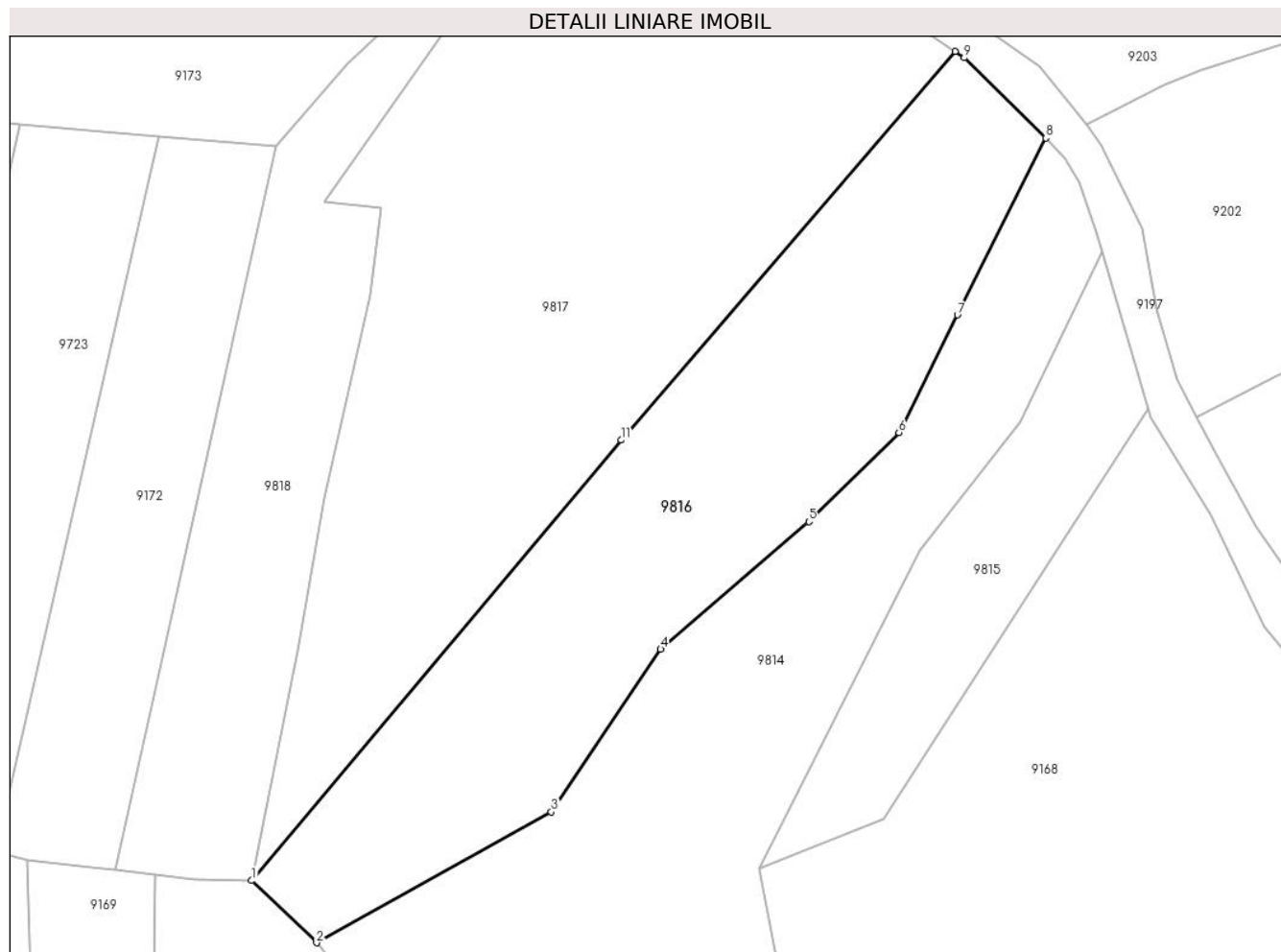
**C. Partea III. SARCINI .**

| Inscrieri privind dezmembramintele dreptului de proprietate, drepturi reale de garanție și sarcini | Referințe |
|--|-----------|
| NU SUNT  |           |

**Anexa Nr. 1 La Partea I****Teren**

| Nr cadastral | Suprafața (mp)* | Observații / Referințe |
|--------------|-----------------|------------------------|
|              | 8.300           |                        |

\* Suprafața este determinată în planul de proiecție Stereo 70.

**Date referitoare la teren**

| Crt | Categorie folosință | Intravilan | Suprafața (mp) | Tarla | Parcelă | Nr. topo | Observații / Referințe |
|-----|---------------------|------------|----------------|-------|---------|----------|------------------------|
| 1   | faneata             | NU         | 2.680          | -     | -       | -        |                        |
| 2   | padure              | NU         | 5.620          | -     | -       | -        |                        |

**Lungime Segmente**

1) Valorile lungimilor segmentelor sunt obținute din proiecție în plan.

| Punct început | X / Y                      | Punct sfârșit | X / Y                      | Lungime segment (** (m) |
|---------------|----------------------------|---------------|----------------------------|-------------------------|
| 1             | 579.782,342<br>635.659,228 | 2             | 579.796,187<br>635.645,969 | 19.17                   |
| 2             | 579.796,187<br>635.645,969 | 3             | 579.846,313<br>635.673,866 | 57.366                  |
| 3             | 579.846,313<br>635.673,866 | 4             | 579.869,695<br>635.708,586 | 41.859                  |
| 4             | 579.869,695<br>635.708,586 | 5             | 579.901,34<br>635.735,822  | 41.752                  |

| Punct început | X / Y                      | Punct sfârșit | X / Y                      | Lungime segment (** (m) |
|---------------|----------------------------|---------------|----------------------------|-------------------------|
| 5             | 579.901,34<br>635.735,822  | 6             | 579.920,61<br>635.754,824  | 27.063                  |
| 6             | 579.920,61<br>635.754,824  | 7             | 579.933,119<br>635.779,921 | 28.042                  |
| 7             | 579.933,119<br>635.779,921 | 8             | 579.951,933<br>635.817,668 | 42.176                  |
| 8             | 579.951,933<br>635.817,668 | 9             | 579.934,556<br>635.834,81  | 24.409                  |
| 9             | 579.934,556<br>635.834,81  | 10            | 579.932,576<br>635.836,156 | 2.394                   |
| 10            | 579.932,576<br>635.836,156 | 11            | 579.861,243<br>635.753,219 | 109.394                 |
| 11            | 579.861,243<br>635.753,219 | 1             | 579.782,342<br>635.659,228 | 122.718                 |

\*\* Lungimile segmentelor sunt determinate în planul de proiecție Stereo 70 și sunt rotunjite la 1 milimetru.

\*\*\* Distanța dintre puncte este formată din segmente cumulate ce sunt mai mici decât valoarea 1 milimetru.





**DATE DESPRE IMOBILUL NR. 9817**

Oficiul de Cadastru și Publicitate Imobiliară NEAMT  
Biroul de Cadastru și Publicitate Imobiliară Targu-Neamt

**A. Partea I. Descrierea imobilului**

TEREN Extravilan

Adresa: Jud. Neamt

| Nr. Crt | Nr cadastral Nr. topografic | Suprafața* (mp) | Observații / Referințe                   |
|---------|-----------------------------|-----------------|--|
| A1      |                             | 12.461          | Sector cadastral:215 Teren neimpregmuit; |

**B. Partea II. Proprietari și acte**

| Inscrieri privitoare la dreptul de proprietate și alte drepturi reale |  | Referințe |
|---|--|-----------|
| /   |  |           |
| Act Normativ nr. 7, din 13/03/1996 emis de GUVERNUL ROMÂNIEI;         |  |           |
| B1  | Inscrierea provizorie, drept de PROPRIETATE, dobandit prin Lege, cota actuala 1/1, cota initiala 1/1 | A1        |
| 1) COMUNA PIPIRIG, CIF:99999999999999, PROPRIETAR NEIDENTIFICAT       |  |           |

**C. Partea III. SARCINI .**

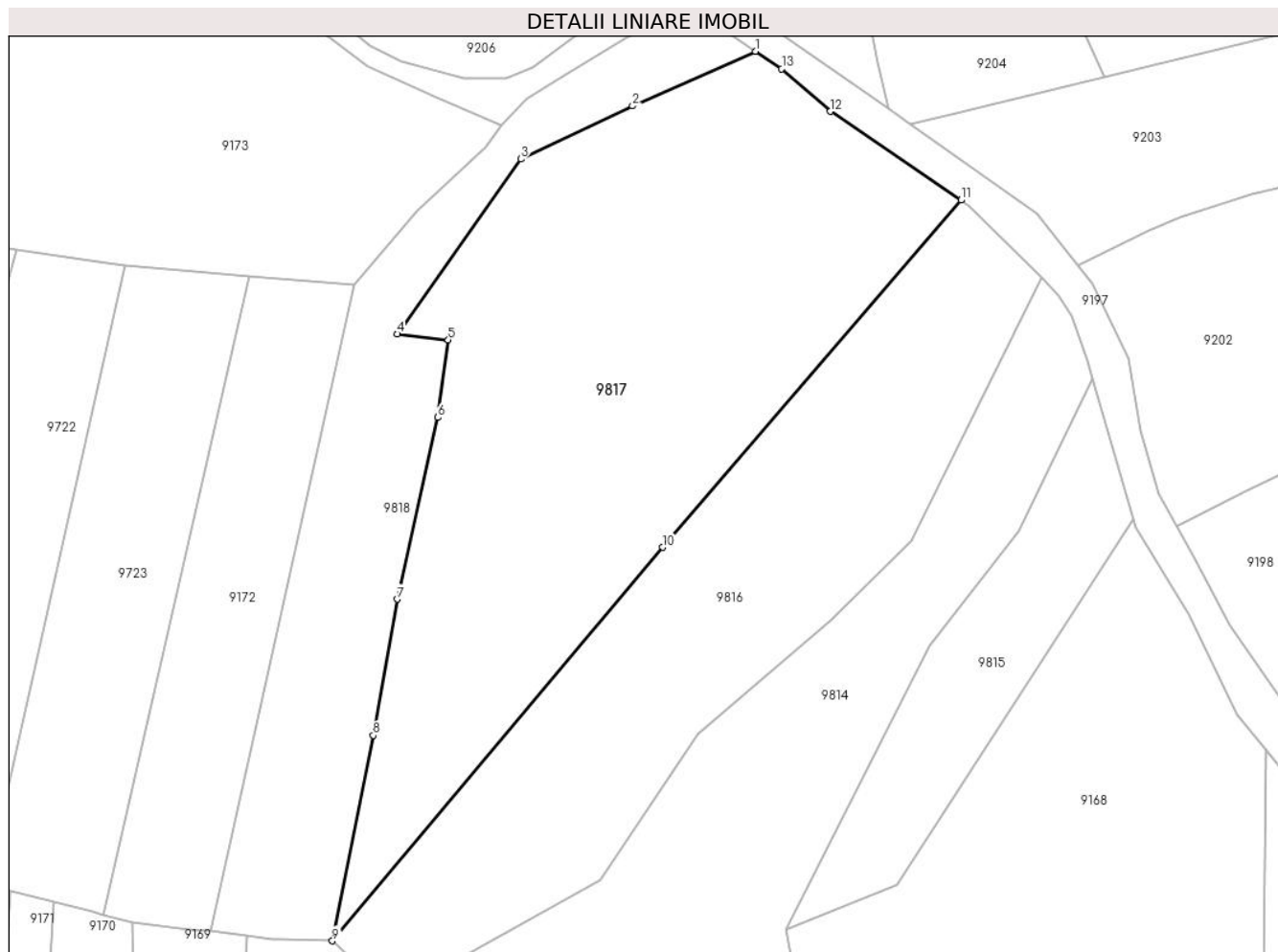
| Inscrieri privind dezmembramintele dreptului de proprietate, drepturi reale de garanție și sarcini | Referințe |
|--|-----------|
| NU SUNT  |           |

## Anexa Nr. 1 La Partea I

## Teren

|              |                 |                        |
|--------------|-----------------|------------------------|
| Nr cadastral | Suprafața (mp)* | Observații / Referințe |
|              | 12.461          |                        |

\* Suprafața este determinată în planul de proiecție Stereo 70.



## Date referitoare la teren

| Crt | Categorie folosință | Intra vilan | Suprafața (mp) | Tarla | Parcelă | Nr. topo | Observații / Referințe |
|-----|---------------------|-------------|----------------|-------|---------|----------|------------------------|
| 1   | faneata             | NU          | 3.207          | -     | -       | -        |                        |
| 2   | padure              | NU          | 9.254          | -     | -       | -        |                        |

## Lungime Segmente

1) Valorile lungimilor segmentelor sunt obținute din proiecție în plan.

| Punct început | X / Y                      | Punct sfârșit | X / Y                      | Lungime segment (** (m) |
|---------------|----------------------------|---------------|----------------------------|-------------------------|
| 1             | 579.883,444<br>635.871,712 | 2             | 579.854,062<br>635.858,659 | 32.151                  |
| 2             | 579.854,062<br>635.858,659 | 3             | 579.827,369<br>635.845,976 | 29.553                  |
| 3             | 579.827,369<br>635.845,976 | 4             | 579.797,797<br>635.804,171 | 51.207                  |
| 4             | 579.797,797<br>635.804,171 | 5             | 579.810,023<br>635.802,732 | 12.31                   |

| Punct<br>început | X / Y                      | Punct<br>sfârșit | X / Y                      | Lungime<br>segment<br>(** (m) |
|------------------|----------------------------|------------------|----------------------------|-------------------------------|
| 5                | 579.810,023<br>635.802,732 | 6                | 579.807,565<br>635.784,249 | 18.646                        |
| 6                | 579.807,565<br>635.784,249 | 7                | 579.797,913<br>635.740,811 | 44.497                        |
| 7                | 579.797,913<br>635.740,811 | 8                | 579.792,113<br>635.708,271 | 33.053                        |
| 8                | 579.792,113<br>635.708,271 | 9                | 579.782,342<br>635.659,228 | 50.007                        |
| 9                | 579.782,342<br>635.659,228 | 10               | 579.861,243<br>635.753,219 | 122.718                       |
| 10               | 579.861,243<br>635.753,219 | 11               | 579.932,576<br>635.836,156 | 109.394                       |
| 11               | 579.932,576<br>635.836,156 | 12               | 579.901,372<br>635.857,362 | 37.728                        |
| 12               | 579.901,372<br>635.857,362 | 13               | 579.889,72<br>635.867,521  | 15.459                        |
| 13               | 579.889,72<br>635.867,521  | 1                | 579.883,444<br>635.871,712 | 7.547                         |

\*\* Lungimile segmentelor sunt determinate în planul de proiecție Stereo 70 și sunt rotunjite la 1 milimetru.

\*\*\* Distanța dintre puncte este formată din segmente cumulate ce sunt mai mici decât valoarea 1 milimetru.



**DATE DESPRE IMOBILUL NR. 9818**

Oficiul de Cadastru și Publicitate Imobiliară NEAMT  
Biroul de Cadastru și Publicitate Imobiliară Targu-Neamt

**A. Partea I. Descrierea imobilului**

TEREN Extravilan

Adresa: Jud. Neamt

| Nr. Crt | Nr cadastral Nr. topografic | Suprafața* (mp) | Observații / Referințe                 |
|---------|-----------------------------|-----------------|--|
| A1      |                             | 5.476           | Sector cadastral:215 Teren imprejmuit; |

**B. Partea II. Proprietari și acte**

| Inscrieri privitoare la dreptul de proprietate și alte drepturi reale         |   | Referințe |
|---|---|-----------|
| /   |   |           |
| Act Administrativ nr. 12944, din 16/08/2023 emis de PRIMARIA COMUNEI PIPIRIG; |   |           |
| B1  | Inscrierea posesiei, drept de PROPRIETATE, dobandit prin Lege, cota actuala 1/1, cota initiala 1/1<br>1) GHEORGHITĂ NECULAI | A1        |

**C. Partea III. SARCINI .**

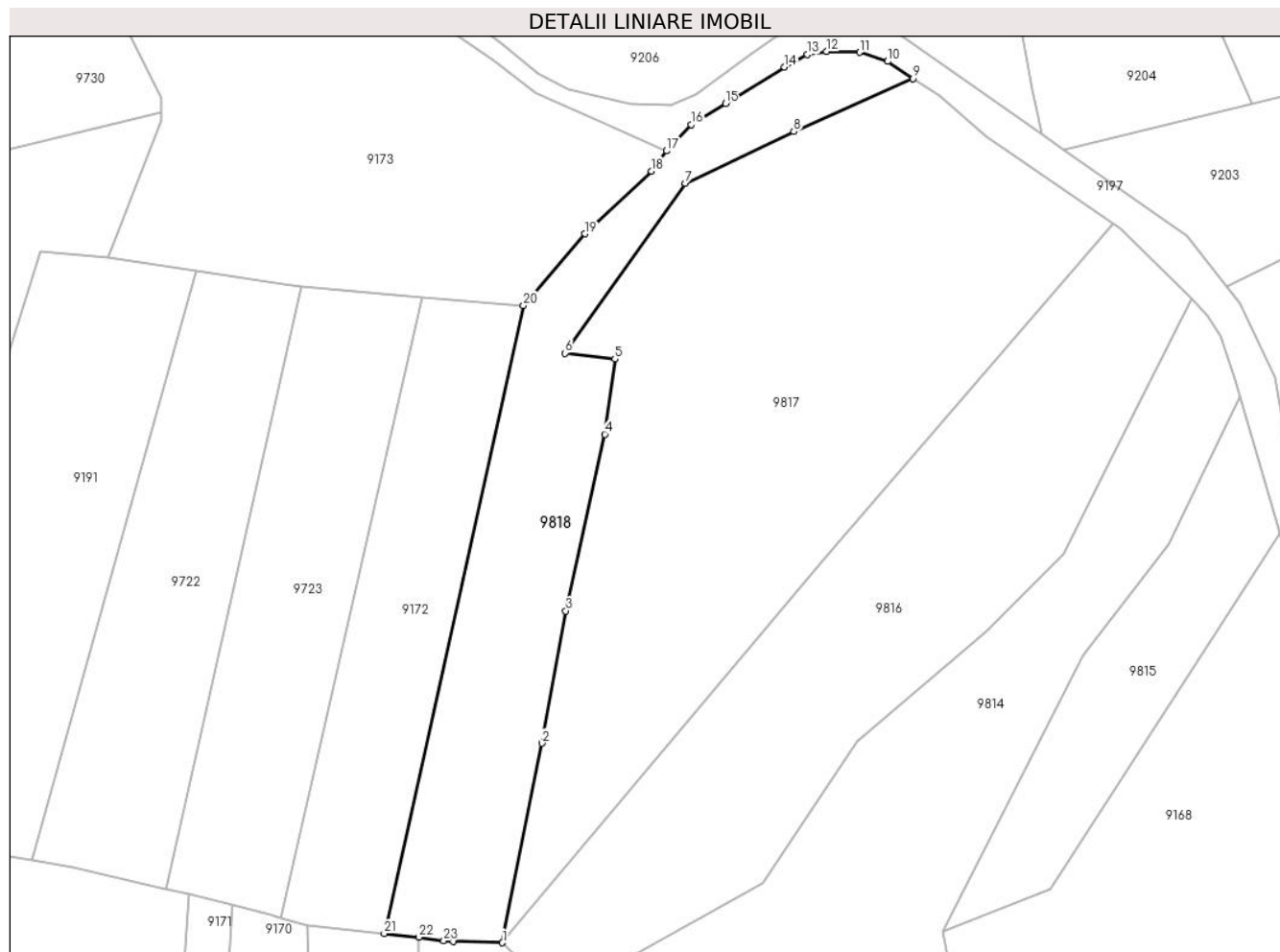
| Inscrieri privind dezmembramintele dreptului de proprietate, drepturi reale de garanție și sarcini | Referințe |
|--|-----------|
| NU SUNT  |           |

## Anexa Nr. 1 La Partea I

## Teren

|              |                 |                        |
|--------------|-----------------|------------------------|
| Nr cadastral | Suprafața (mp)* | Observații / Referințe |
|              | 5.476           |                        |

\* Suprafața este determinată în planul de proiecție Stereo 70.



## Date referitoare la teren

| Crt | Categorie folosință | Intravilan | Suprafața (mp) | Tarla | Parcelă | Nr. topo | Observații / Referințe |
|-----|---------------------|------------|----------------|-------|---------|----------|------------------------|
| 1   | faneata             | NU         | 3.920          | -     | -       | -        |                        |
| 2   | pasune              | NU         | 1.555          | -     | -       | -        | Pășune împădurită      |

## Lungime Segmente

1) Valorile lungimilor segmentelor sunt obținute din proiecție în plan.

| Punct început | X / Y                      | Punct sfârșit | X / Y                      | Lungime segment (** (m) |
|---------------|----------------------------|---------------|----------------------------|-------------------------|
| 1             | 579.782,342<br>635.659,228 | 2             | 579.792,113<br>635.708,271 | 50.007                  |
| 3             | 579.797,913<br>635.740,811 | 4             | 579.807,565<br>635.784,249 | 44.497                  |
| 5             | 579.810,023<br>635.802,732 | 6             | 579.797,797<br>635.804,171 | 12.31                   |
| 7             | 579.827,369<br>635.845,976 | 8             | 579.854,062<br>635.858,659 | 29.553                  |

| Punct început | X / Y                      | Punct sfârșit | X / Y                      | Lungime segment (** (m) |
|---------------|----------------------------|---------------|----------------------------|-------------------------|
| 2             | 579.792,113<br>635.708,271 | 3             | 579.797,913<br>635.740,811 | 33.053                  |
| 4             | 579.807,565<br>635.784,249 | 5             | 579.810,023<br>635.802,732 | 18.646                  |
| 6             | 579.797,797<br>635.804,171 | 7             | 579.827,369<br>635.845,976 | 51.207                  |
| 8             | 579.854,062<br>635.858,659 | 9             | 579.883,444<br>635.871,712 | 32.151                  |

| Punct început | X / Y                      | Punct sfârșit | X / Y                      | Lungime segment (** (m) |
|---------------|----------------------------|---------------|----------------------------|-------------------------|
| 9             | 579.883,444<br>635.871,712 | 10            | 579.877,167<br>635.875,903 | 7.548                   |
| 11            | 579.870,26<br>635.878,153  | 12            | 579.862,117<br>635.878,37  | 8.146                   |
| 13            | 579.857,437<br>635.877,623 | 14            | 579.851,799<br>635.874,535 | 6.428                   |
| 15            | 579.837,237<br>635.865,595 | 16            | 579.828,756<br>635.860,388 | 9.952                   |
| 17            | 579.822,715<br>635.853,896 | 18            | 579.819,004<br>635.848,928 | 6.201                   |
| 19            | 579.802,62<br>635.833,541  | 20            | 579.787,549<br>635.815,947 | 23.166                  |
| 21            | 579.753,249<br>635.661,495 | 22            | 579.761,777<br>635.660,574 | 8.578                   |
| 23            | 579.767,925<br>635.659,727 | 24            | 579.770,304<br>635.659,513 | 2.389                   |

| Punct început | X / Y                      | Punct sfârșit | X / Y                      | Lungime segment (** (m) |
|---------------|----------------------------|---------------|----------------------------|-------------------------|
| 10            | 579.877,167<br>635.875,903 | 11            | 579.870,26<br>635.878,153  | 7.264                   |
| 12            | 579.862,117<br>635.878,37  | 13            | 579.857,437<br>635.877,623 | 4.739                   |
| 14            | 579.851,799<br>635.874,535 | 15            | 579.837,237<br>635.865,595 | 17.087                  |
| 16            | 579.828,756<br>635.860,388 | 17            | 579.822,715<br>635.853,896 | 8.868                   |
| 18            | 579.819,004<br>635.848,928 | 19            | 579.802,62<br>635.833,541  | 22.477                  |
| 20            | 579.787,549<br>635.815,947 | 21            | 579.753,249<br>635.661,495 | 158.215                 |
| 22            | 579.761,777<br>635.660,574 | 23            | 579.767,925<br>635.659,727 | 6.206                   |
| 24            | 579.770,304<br>635.659,513 | 1             | 579.782,342<br>635.659,228 | 12.041                  |

\*\* Lungimile segmentelor sunt determinate în planul de proiecție Stereo 70 și sunt rotunjite la 1 milimetru.

\*\*\* Distanța dintre puncte este formată din segmente cumulate ce sunt mai mici decât valoarea 1 milimetru.





**DATE DESPRE IMOBILUL NR. 9830**

Oficiul de Cadastru și Publicitate Imobiliară NEAMT  
Biroul de Cadastru și Publicitate Imobiliară Targu-Neamt

**A. Partea I. Descrierea imobilului**

TEREN Extravilan

Adresa: Jud. Neamt

| Nr. Crt | Nr cadastral Nr. topografic | Suprafața* (mp) | Observații / Referințe                   |
|---------|-----------------------------|-----------------|--|
| A1      |                             | 3.993           | Sector cadastral:215 Teren neimpregmuit; |

**B. Partea II. Proprietari și acte**

| Inscrieri privitoare la dreptul de proprietate și alte drepturi reale |  | Referințe |
|---|--|-----------|
| /   |  |           |
| Act Normativ nr. 7, din 13/03/1996 emis de GUVERNUL ROMÂNIEI;         |  |           |
| B1  | Inscrierea provizorie, drept de PROPRIETATE, dobandit prin Lege, cota actuala 1/1, cota initiala 1/1 | A1        |
| 1) COMUNA PIPIRIG, CIF:99999999999999, PROPRIETAR NEIDENTIFICAT       |  |           |

**C. Partea III. SARCINI .**

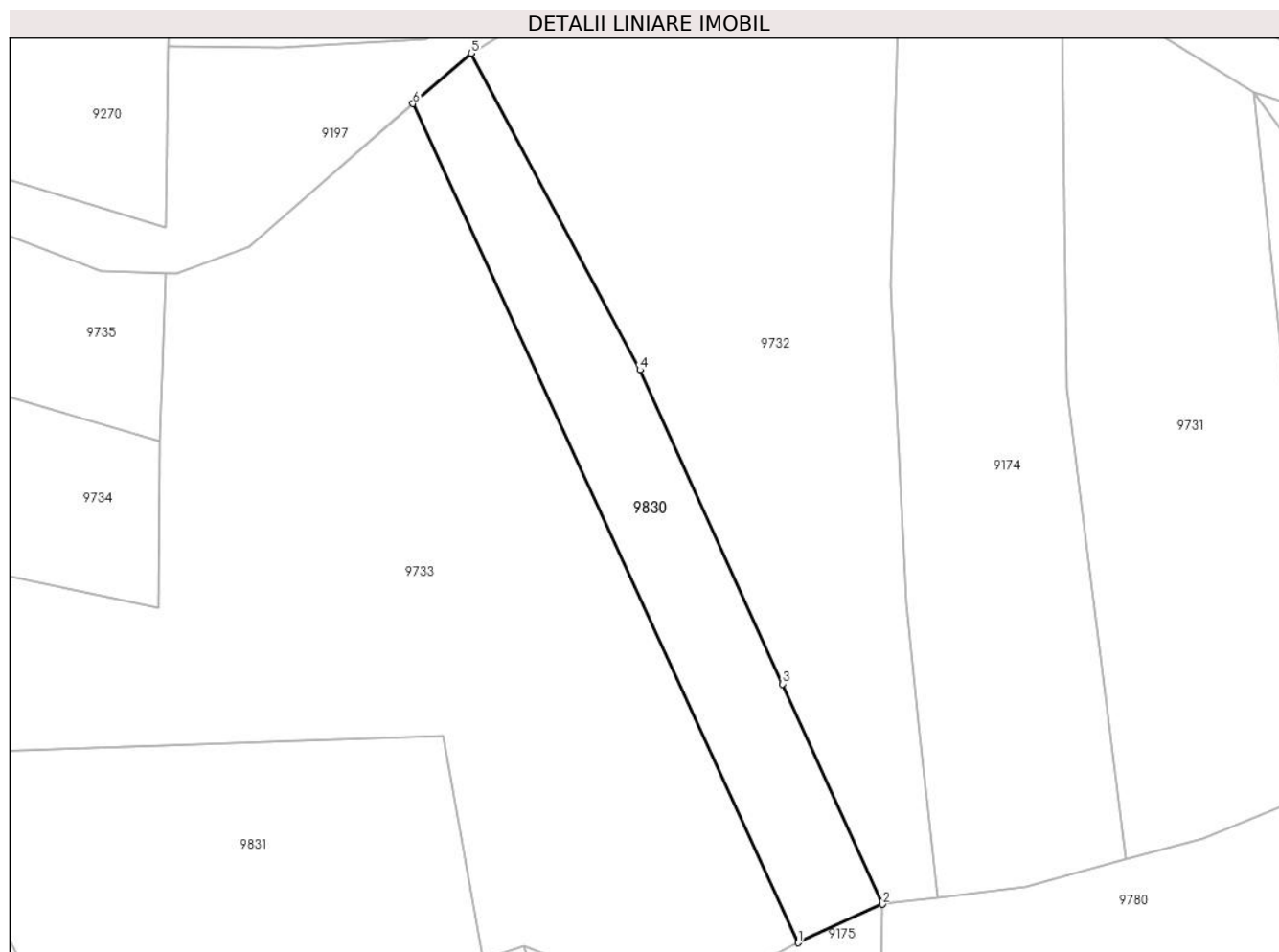
| Inscrieri privind dezmembramintele dreptului de proprietate, drepturi reale de garanție și sarcini | Referințe |
|--|-----------|
| NU SUNT  |           |

## Anexa Nr. 1 La Partea I

## Teren

| Nr cadastral | Suprafața (mp)* | Observații / Referințe |
|--------------|-----------------|------------------------|
|              | 3.993           |                        |

\* Suprafața este determinată în planul de proiecție Stereo 70.



## Date referitoare la teren

| Crt | Categorie folosință | Intravilan | Suprafața (mp) | Tarla | Parcelă | Nr. topo | Observații / Referințe |
|-----|---------------------|------------|----------------|-------|---------|----------|------------------------|
| 1   | faneata             | NU         | 3.993          | -     | -       | -        |                        |

## Lungime Segmente

1) Valorile lungimilor segmentelor sunt obținute din proiecție în plan.

| Punct început | X / Y                      | Punct sfârșit | X / Y                      | Lungime segment (** (m) |
|---------------|----------------------------|---------------|----------------------------|-------------------------|
| 1             | 579.499,399<br>635.807,2   | 2             | 579.517,686<br>635.815,56  | 20.107                  |
| 2             | 579.517,686<br>635.815,56  | 3             | 579.495,949<br>635.863,436 | 52.58                   |
| 3             | 579.495,949<br>635.863,436 | 4             | 579.464,96<br>635.931,689  | 74.959                  |
| 4             | 579.464,96<br>635.931,689  | 5             | 579.428,26<br>636.000,497  | 77.984                  |
| 5             | 579.428,26<br>636.000,497  | 6             | 579.415,621<br>635.989,528 | 16.735                  |

| Punct început | X / Y                      | Punct sfârșit | X / Y                    | Lungime segment (** (m) |
|---------------|----------------------------|---------------|--------------------------|-------------------------|
| 6             | 579.415,621<br>635.989,528 | 1             | 579.499,399<br>635.807,2 | 200.655                 |

\*\* Lungimile segmentelor sunt determinate în planul de proiecție Stereo 70 și sunt rotunjite la 1 milimetru.

\*\*\* Distanța dintre puncte este formată din segmente cumulate ce sunt mai mici decât valoarea 1 milimetru.



**DATE DESPRE IMOBILUL NR. 9831**

Oficiul de Cadastru și Publicitate Imobiliară NEAMT  
Biroul de Cadastru și Publicitate Imobiliară Targu-Neamt

**A. Partea I. Descrierea imobilului**

TEREN Extravilan

Adresa: Jud. Neamt

| Nr. Crt | Nr cadastral Nr. topografic | Suprafața* (mp) | Observații / Referințe                 |
|---------|-----------------------------|-----------------|--|
| A1      |                             | 7.200           | Sector cadastral:215 Teren imprejmuit; |

**B. Partea II. Proprietari și acte**

| Inscrieri privitoare la dreptul de proprietate și alte drepturi reale                              | Referințe |
|--|-----------|
| /  |           |
| Act Administrativ nr. 12944, din 16/08/2023 emis de PRIMARIA COMUNEI PIPIRIG;                      |           |
| B1   | A1        |
| Inscrierea posesiei, drept de PROPRIETATE, dobandit prin Lege, cota actuala 1/1, cota initiala 1/1 |           |
| 1) DIACONU DAN   |           |

**C. Partea III. SARCINI .**

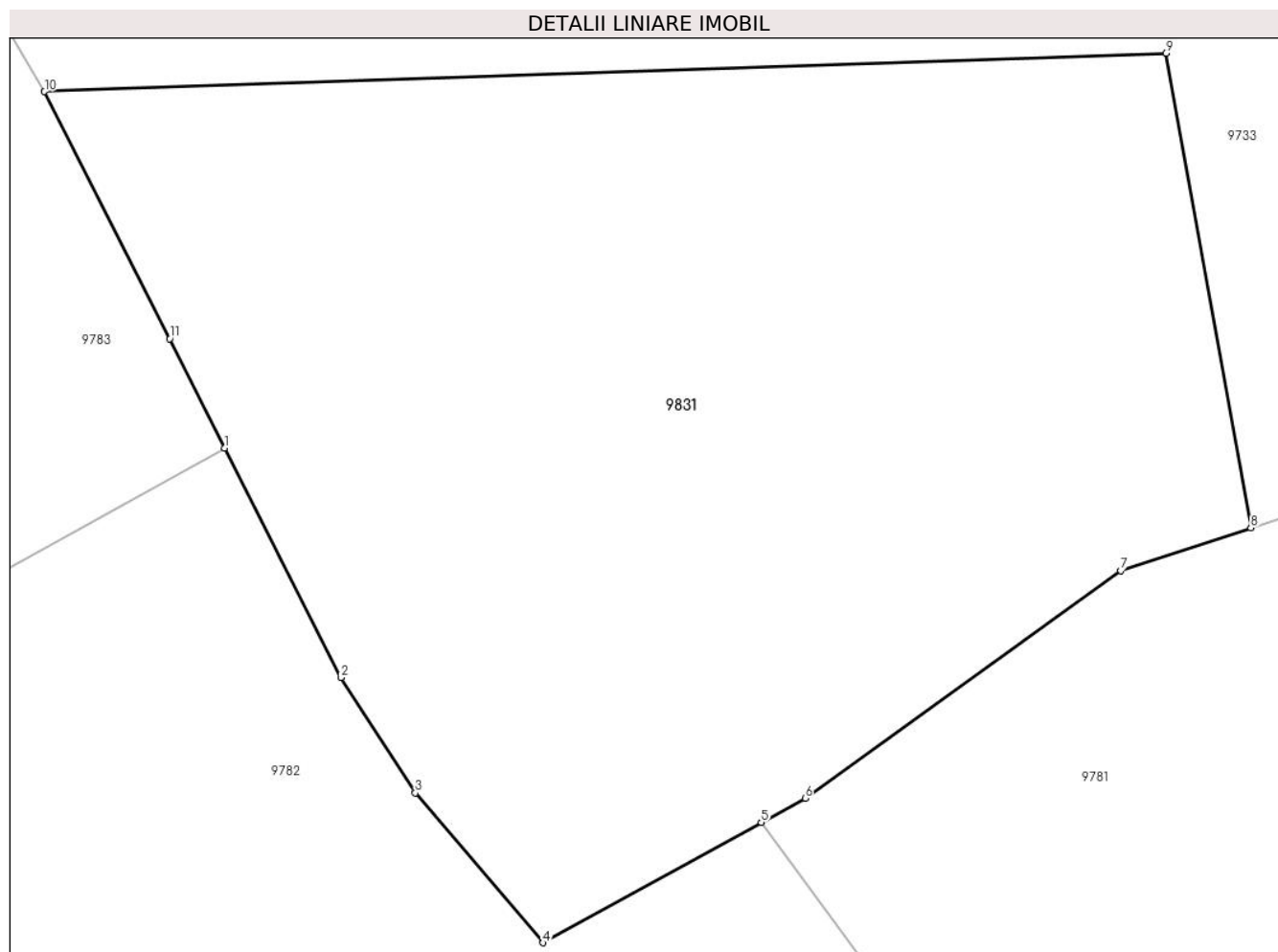
| Inscrieri privind dezmembramintele dreptului de proprietate, drepturi reale de garanție și sarcini | Referințe |
|--|-----------|
| NU SUNT  |           |

## Anexa Nr. 1 La Partea I

## Teren

|              |                 |                        |
|--------------|-----------------|------------------------|
| Nr cadastral | Suprafața (mp)* | Observații / Referințe |
|              | 7.200           |                        |

\* Suprafața este determinată în planul de proiecție Stereo 70.



## Date referitoare la teren

| Crt | Categorie folosință | Intravilan | Suprafața (mp) | Tarla | Parcelă | Nr. topo | Observații / Referințe |
|-----|---------------------|------------|----------------|-------|---------|----------|------------------------|
| 1   | faneata             | NU         | 7.200          | -     | -       | -        |                        |

## Lungime Segmente

1) Valorile lungimilor segmentelor sunt obținute din proiecție în plan.

| Punct început | X / Y                      | Punct sfârșit | X / Y                      | Lungime segment (** (m) |
|---------------|----------------------------|---------------|----------------------------|-------------------------|
| 1             | 579.325,999<br>635.811,867 | 2             | 579.337,856<br>635.788,403 | 26.29                   |
| 2             | 579.337,856<br>635.788,403 | 3             | 579.345,477<br>635.776,616 | 14.036                  |
| 3             | 579.345,477<br>635.776,616 | 4             | 579.358,537<br>635.761,31  | 20.121                  |
| 4             | 579.358,537<br>635.761,31  | 5             | 579.380,846<br>635.773,607 | 25.474                  |
| 5             | 579.380,846<br>635.773,607 | 6             | 579.385,329<br>635.776,078 | 5.119                   |

| Punct început | X / Y                      | Punct sfârșit | X / Y                      | Lungime segment (** (m) |
|---------------|----------------------------|---------------|----------------------------|-------------------------|
| 6             | 579.385,329<br>635.776,078 | 7             | 579.417,61<br>635.799,309  | 39.771                  |
| 7             | 579.417,61<br>635.799,309  | 8             | 579.430,898<br>635.803,699 | 13.994                  |
| 8             | 579.430,898<br>635.803,699 | 9             | 579.422,207<br>635.852,189 | 49.263                  |
| 9             | 579.422,207<br>635.852,189 | 10            | 579.307,564<br>635.848,277 | 114.71                  |
| 10            | 579.307,564<br>635.848,277 | 11            | 579.320,36<br>635.823,027  | 28.307                  |
| 11            | 579.320,36<br>635.823,027  | 1             | 579.325,999<br>635.811,867 | 12.504                  |

\*\* Lungimile segmentelor sunt determinate în planul de proiecție Stereo 70 și sunt rotunjite la 1 milimetru.

\*\*\* Distanța dintre puncte este formată din segmente cumulate ce sunt mai mici decât valoarea 1 milimetru.





**DATE DESPRE IMOBILUL NR. 9850**

Oficiul de Cadastru și Publicitate Imobiliară NEAMT  
Biroul de Cadastru și Publicitate Imobiliară Targu-Neamt

**A. Partea I. Descrierea imobilului**

TEREN Extravilan

Adresa: Jud. Neamt

| Nr. Crt | Nr cadastral Nr. topografic | Suprafața* (mp) | Observații / Referințe                   |
|---------|-----------------------------|-----------------|--|
| A1      |                             | 5.400           | Sector cadastral:215 Teren neimpregmuit; |

**B. Partea II. Proprietari și acte**

| Inscrieri privitoare la dreptul de proprietate și alte drepturi reale         |   | Referințe |
|---|---|-----------|
| /   |   |           |
| Act Administrativ nr. 12944, din 16/08/2023 emis de PRIMARIA COMUNEI PIPIRIG; |   |           |
| B1  | Inscrierea posesiei, drept de PROPRIETATE, dobandit prin Lege, cota actuala 1/1, cota initiala 1/1<br>1) DOLHESCU DANIELA | A1        |

**C. Partea III. SARCINI .**

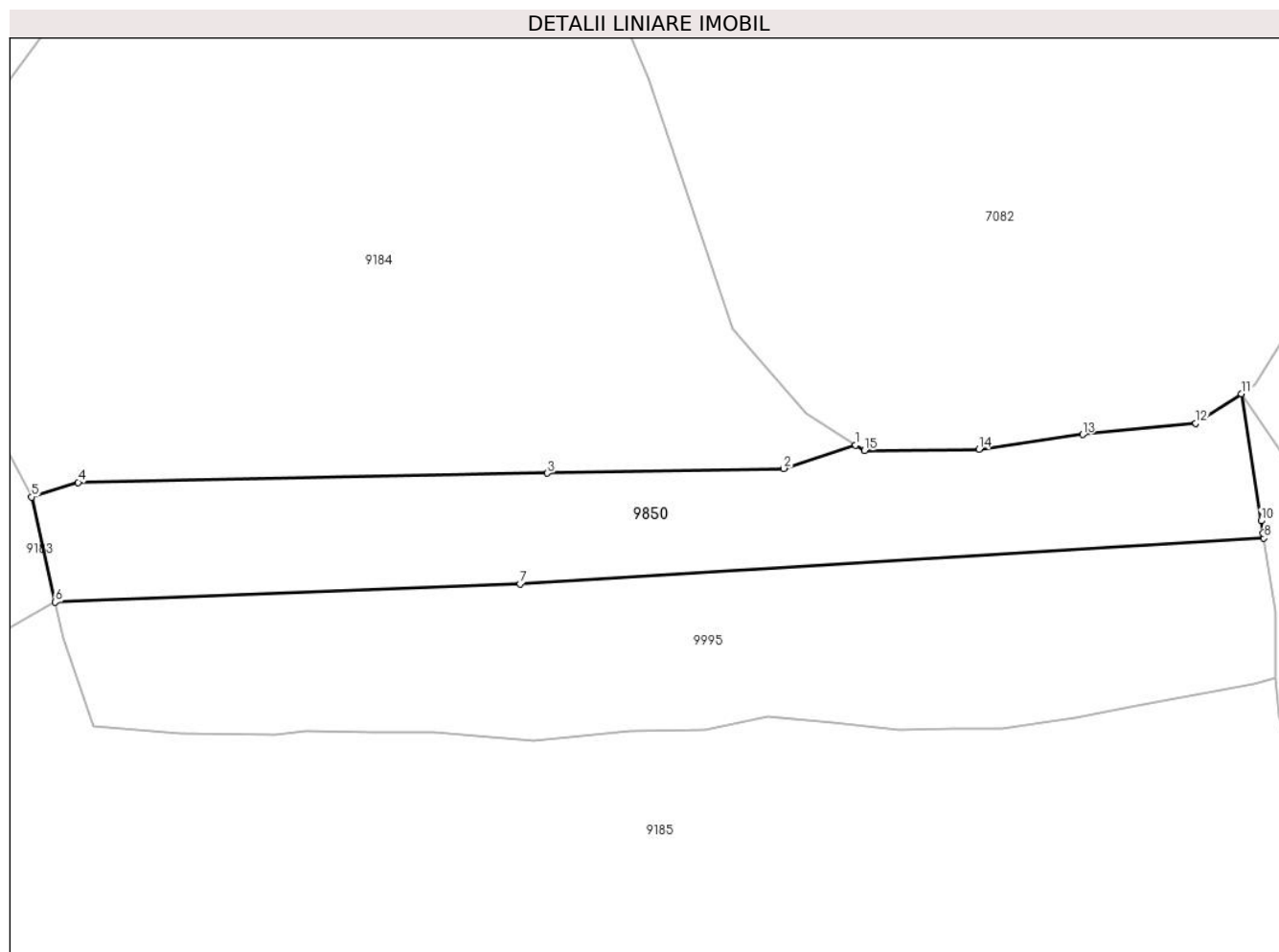
| Inscrieri privind dezmembramintele dreptului de proprietate, drepturi reale de garanție și sarcini | Referințe |
|--|-----------|
| NU SUNT  |           |

## Anexa Nr. 1 La Partea I

## Teren

|              |                 |                        |
|--------------|-----------------|------------------------|
| Nr cadastral | Suprafața (mp)* | Observații / Referințe |
|              | 5.400           |                        |

\* Suprafața este determinată în planul de proiecție Stereo 70.



## Date referitoare la teren

| Crt | Categorie folosință | Intra vilan | Suprafața (mp) | Tarla | Parcelă | Nr. topo | Observații / Referințe |
|-----|---------------------|-------------|----------------|-------|---------|----------|------------------------|
| 1   | faneata             | NU          | 5.400          | -     | -       | -        |                        |

## Lungime Segmente

1) Valorile lungimilor segmentelor sunt obținute din proiecție în plan.

| Punct început | X / Y                      | Punct sfârșit | X / Y                      | Lungime segment (** (m) |
|---------------|----------------------------|---------------|----------------------------|-------------------------|
| 1             | 578.948,493<br>635.985,268 | 2             | 578.934,108<br>635.980,596 | 15.125                  |
| 2             | 578.934,108<br>635.980,596 | 3             | 578.886,989<br>635.979,656 | 47.128                  |
| 3             | 578.886,989<br>635.979,656 | 4             | 578.793,4<br>635.977,843   | 93.607                  |
| 4             | 578.793,4<br>635.977,843   | 5             | 578.784,106<br>635.974,937 | 9.738                   |
| 5             | 578.784,106<br>635.974,937 | 6             | 578.788,837<br>635.953,95  | 21.514                  |

| Punct început | X / Y                      | Punct sfârşit | X / Y                      | Lungime segment (** (m) |
|---------------|----------------------------|---------------|----------------------------|-------------------------|
| 6             | 578.788,837<br>635.953,95  | 7             | 578.881,574<br>635.957,63  | 92.81                   |
| 7             | 578.881,574<br>635.957,63  | 8             | 579.029,886<br>635.966,733 | 148.591                 |
| 8             | 579.029,886<br>635.966,733 | 9             | 579.029,733<br>635.967,728 | 1.007                   |
| 9             | 579.029,733<br>635.967,728 | 10            | 579.029,356<br>635.970,171 | 2.472                   |
| 10            | 579.029,356<br>635.970,171 | 11            | 579.025,447<br>635.995,491 | 25.62                   |
| 11            | 579.025,447<br>635.995,491 | 12            | 579.016,344<br>635.989,642 | 10.82                   |
| 12            | 579.016,344<br>635.989,642 | 13            | 578.993,771<br>635.987,385 | 22.686                  |
| 13            | 578.993,771<br>635.987,385 | 14            | 578.973,074<br>635.984,457 | 20.903                  |
| 14            | 578.973,074<br>635.984,457 | 15            | 578.950,218<br>635.984,175 | 22.858                  |
| 15            | 578.950,218<br>635.984,175 | 1             | 578.948,493<br>635.985,268 | 2.042                   |

\*\* Lungimile segmentelor sunt determinate în planul de proiecţie Stereo 70 şi sunt rotunjite la 1 milimetru.

\*\*\* Distanţa dintre puncte este formată din segmente cumulate ce sunt mai mici decât valoarea 1 milimetru.



**DATE DESPRE IMOBILUL NR. 9982**

Oficiul de Cadastru și Publicitate Imobiliară NEAMT  
Biroul de Cadastru și Publicitate Imobiliară Targu-Neamt

**A. Partea I. Descrierea imobilului**

TEREN Extravilan

Adresa: Jud. Neamt

| Nr. Crt | Nr cadastral Nr. topografic | Suprafața* (mp) | Observații / Referințe                 |
|---------|-----------------------------|-----------------|--|
| A1      |                             | 1.400           | Sector cadastral:215 Teren imprejmuit; |

**B. Partea II. Proprietari și acte**

| Inscrieri privitoare la dreptul de proprietate și alte drepturi reale         |  | Referințe |
|---|--|-----------|
| /   |  |           |
| Act Administrativ nr. 12944, din 16/08/2023 emis de PRIMARIA COMUNEI PIPIRIG; |  |           |
| B1  | Inscrierea posesiei, drept de PROPRIETATE, dobandit prin Lege, cota actuala 1/1, cota initiala 1/1<br>1) CHIRILĂ ION | A1        |

**C. Partea III. SARCINI .**

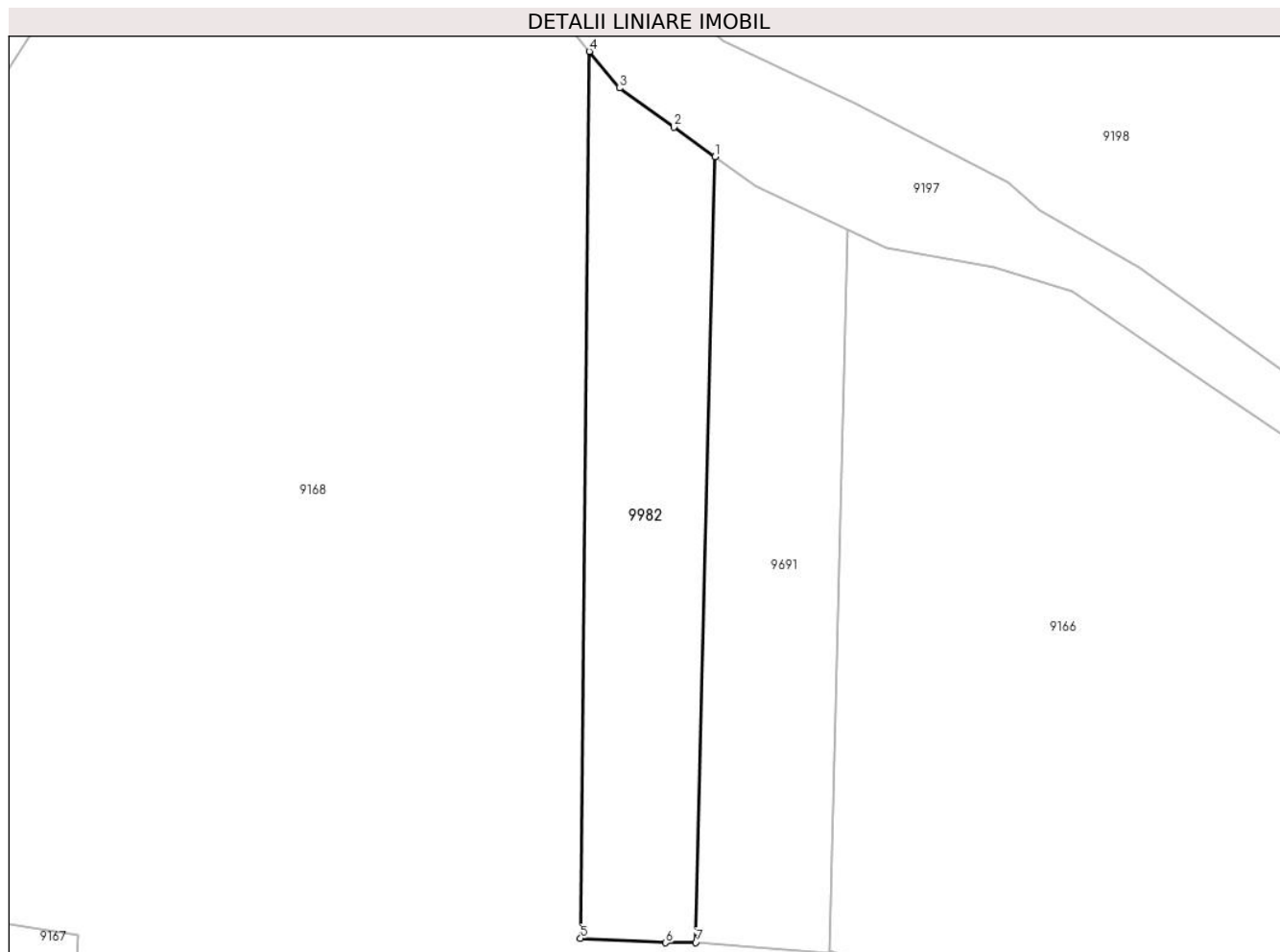
| Inscrieri privind dezmembramintele dreptului de proprietate, drepturi reale de garanție și sarcini | Referințe |
|--|-----------|
| NU SUNT  |           |

## Anexa Nr. 1 La Partea I

## Teren

|              |                 |                        |
|--------------|-----------------|------------------------|
| Nr cadastral | Suprafața (mp)* | Observații / Referințe |
|              | 1.400           |                        |

\* Suprafața este determinată în planul de proiecție Stereo 70.



## Date referitoare la teren

| Crt | Categorie folosință | Intravilan | Suprafața (mp) | Tarla | Parcelă | Nr. topo | Observații / Referințe |
|-----|---------------------|------------|----------------|-------|---------|----------|------------------------|
| 1   | pașune              | NU         | 1.400          | -     | -       | -        | Pășune împădurită      |

## Lungime Segmente

1) Valorile lungimilor segmentelor sunt obținute din proiecție în plan.

| Punct început | X / Y                      | Punct sfârșit | X / Y                      | Lungime segment (** (m) |
|---------------|----------------------------|---------------|----------------------------|-------------------------|
| 1             | 580.020,286<br>635.692,631 | 2             | 580.015,44<br>635.696,111  | 5.966                   |
| 2             | 580.015,44<br>635.696,111  | 3             | 580.009,037<br>635.700,71  | 7.883                   |
| 3             | 580.009,037<br>635.700,71  | 4             | 580.005,494<br>635.705,026 | 5.584                   |
| 4             | 580.005,494<br>635.705,026 | 5             | 580.004,441<br>635.600,612 | 104.419                 |
| 5             | 580.004,441<br>635.600,612 | 6             | 580.014,472<br>635.600,107 | 10.044                  |

| Punct început | X / Y                      | Punct sfârșit | X / Y                      | Lungime segment (** (m) |
|---------------|----------------------------|---------------|----------------------------|-------------------------|
| 6             | 580.014,472<br>635.600,107 | 7             | 580.018,057<br>635.600,154 | 3.585                   |
| 7             | 580.018,057<br>635.600,154 | 1             | 580.020,286<br>635.692,631 | 92.504                  |

\*\* Lungimile segmentelor sunt determinate în planul de proiecție Stereo 70 și sunt rotunjite la 1 milimetru.

\*\*\* Distanța dintre puncte este formată din segmente cumulate ce sunt mai mici decât valoarea 1 milimetru.





**DATE DESPRE IMOBILUL NR. 9995**

Oficiul de Cadastru și Publicitate Imobiliară NEAMT  
Biroul de Cadastru și Publicitate Imobiliară Targu-Neamt

**A. Partea I. Descrierea imobilului**

TEREN Extravilan

Adresa: Jud. Neamt

| Nr. Crt | Nr cadastral Nr. topografic | Suprafața* (mp) | Observații / Referințe                   |
|---------|-----------------------------|-----------------|--|
| A1      |                             | 7.255           | Sector cadastral:215 Teren neimpregmuit; |

**B. Partea II. Proprietari și acte**

| Inscrieri privitoare la dreptul de proprietate și alte drepturi reale         |  | Referințe |
|---|--|-----------|
| /   |  |           |
| Act Administrativ nr. 14921, din 28/09/2023 emis de PRIMARIA COMUNEI PIPIRIG; |  |           |
| B1  | Inscrierea posesiei, drept de PROPRIETATE, dobandit prin Lege, cota actuala 1/1, cota initiala 1/1<br>1) POPA VASILE | A1        |

**C. Partea III. SARCINI .**

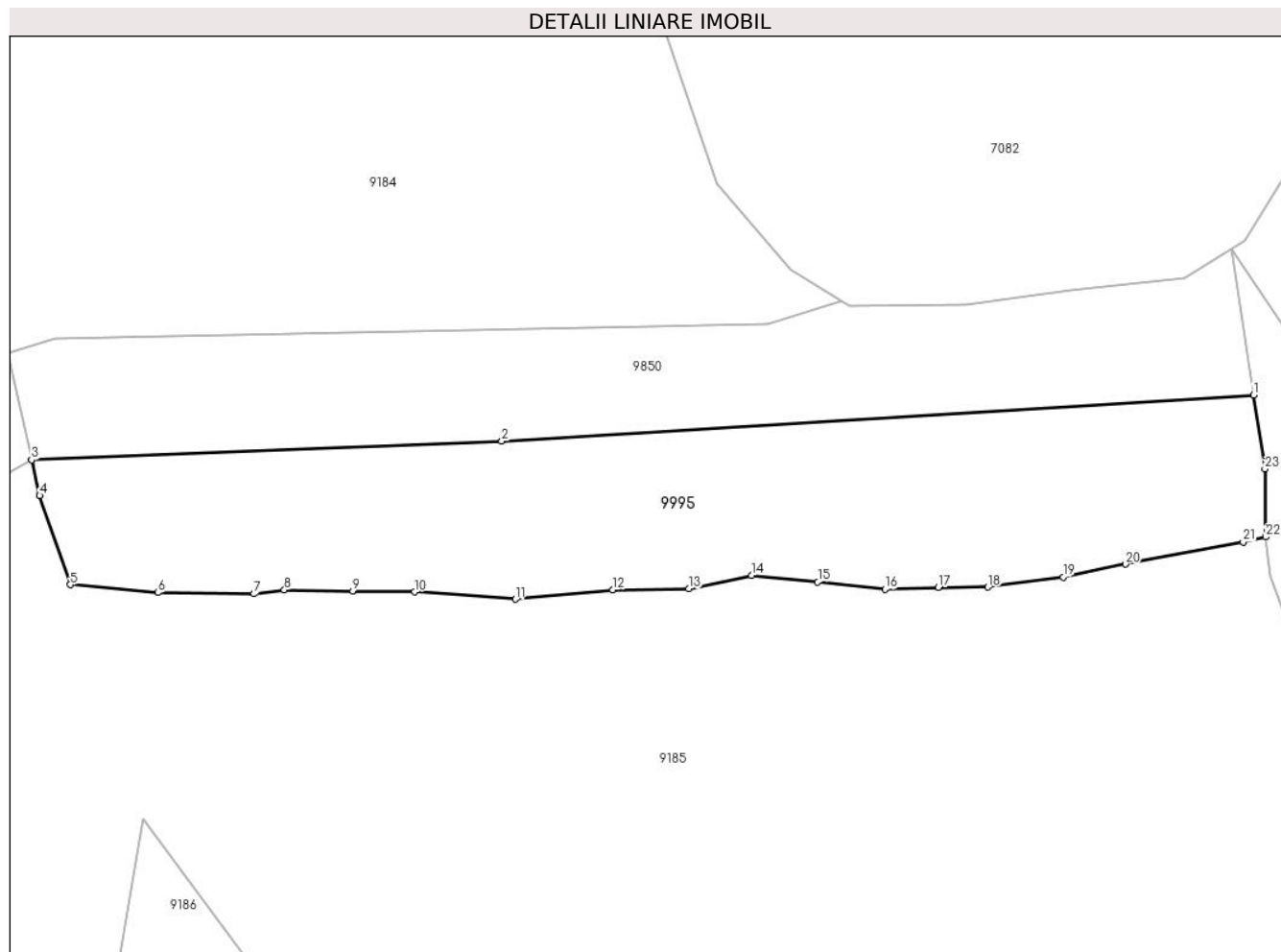
| Inscrieri privind dezmembramintele dreptului de proprietate, drepturi reale de garanție și sarcini | Referințe |
|--|-----------|
| NU SUNT  |           |

## Anexa Nr. 1 La Partea I

## Teren

|              |                 |                        |
|--------------|-----------------|------------------------|
| Nr cadastral | Suprafața (mp)* | Observații / Referințe |
|              | 7.255           |                        |

\* Suprafața este determinată în planul de proiecție Stereo 70.



## Date referitoare la teren

| Crt | Categorie folosință | Intravilan | Suprafața (mp) | Tarla | Parcelă | Nr. topo | Observații / Referințe |
|-----|---------------------|------------|----------------|-------|---------|----------|------------------------|
| 1   | faneata             | NU         | 7.255          | -     | -       | -        |                        |

## Lungime Segmente

1) Valorile lungimilor segmentelor sunt obținute din proiecție în plan.

| Punct început | X / Y                      | Punct sfârșit | X / Y                      | Lungime segment (** (m) |
|---------------|----------------------------|---------------|----------------------------|-------------------------|
| 1             | 579.029,886<br>635.966,733 | 2             | 578.881,574<br>635.957,63  | 148.591                 |
| 3             | 578.788,837<br>635.953,95  | 4             | 578.790,413<br>635.946,898 | 7.226                   |
| 5             | 578.796,438<br>635.929,345 | 6             | 578.813,783<br>635.927,798 | 17.414                  |
| 7             | 578.832,699<br>635.927,53  | 8             | 578.838,688<br>635.928,306 | 6.039                   |
| 9             | 578.852,178<br>635.928,088 | 10            | 578.864,333<br>635.927,916 | 12.156                  |

| Punct început | X / Y                      | Punct sfârșit | X / Y                      | Lungime segment (** (m) |
|---------------|----------------------------|---------------|----------------------------|-------------------------|
| 2             | 578.881,574<br>635.957,63  | 3             | 578.788,837<br>635.953,95  | 92.81                   |
| 4             | 578.790,413<br>635.946,898 | 5             | 578.796,438<br>635.929,345 | 18.558                  |
| 6             | 578.813,783<br>635.927,798 | 7             | 578.832,699<br>635.927,53  | 18.918                  |
| 8             | 578.838,688<br>635.928,306 | 9             | 578.852,178<br>635.928,088 | 13.492                  |
| 10            | 578.864,333<br>635.927,916 | 11            | 578.884,273<br>635.926,461 | 19.993                  |

| Punct început | X / Y                      | Punct sfârșit | X / Y                      | Lungime segment (** (m) |
|---------------|----------------------------|---------------|----------------------------|-------------------------|
| 11            | 578.884,273<br>635.926,461 | 12            | 578.903,455<br>635.928,343 | 19.274                  |
| 13            | 578.918,494<br>635.928,527 | 14            | 578.930,855<br>635.931,146 | 12.635                  |
| 15            | 578.943,917<br>635.929,888 | 16            | 578.957,171<br>635.928,441 | 13.333                  |
| 17            | 578.967,717<br>635.928,83  | 18            | 578.977,494<br>635.928,845 | 9.777                   |
| 19            | 578.992,342<br>635.930,826 | 20            | 579.004,606<br>635.933,386 | 12.528                  |
| 21            | 579.027,83<br>635.937,721  | 22            | 579.032,296<br>635.938,748 | 4.583                   |
| 23            | 579.032,138<br>635.952,147 | 1             | 579.029,886<br>635.966,733 | 14.759                  |

| Punct început | X / Y                      | Punct sfârșit | X / Y                      | Lungime segment (** (m) |
|---------------|----------------------------|---------------|----------------------------|-------------------------|
| 12            | 578.903,455<br>635.928,343 | 13            | 578.918,494<br>635.928,527 | 15.04                   |
| 14            | 578.930,855<br>635.931,146 | 15            | 578.943,917<br>635.929,888 | 13.122                  |
| 16            | 578.957,171<br>635.928,441 | 17            | 578.967,717<br>635.928,83  | 10.553                  |
| 18            | 578.977,494<br>635.928,845 | 19            | 578.992,342<br>635.930,826 | 14.98                   |
| 20            | 579.004,606<br>635.933,386 | 21            | 579.027,83<br>635.937,721  | 23.625                  |
| 22            | 579.032,296<br>635.938,748 | 23            | 579.032,138<br>635.952,147 | 13.4                    |

\*\* Lungimile segmentelor sunt determinate în planul de proiecție Stereo 70 și sunt rotunjite la 1 milimetru.

\*\*\* Distanța dintre puncte este formată din segmente cumulate ce sunt mai mici decât valoarea 1 milimetru.



**DATE DESPRE IMOBILUL NR. 9996**

Oficiul de Cadastru și Publicitate Imobiliară NEAMT  
Biroul de Cadastru și Publicitate Imobiliară Targu-Neamt

**A. Partea I. Descrierea imobilului**

TEREN Extravilan

Adresa: Jud. Neamt

| Nr. Crt | Nr cadastral Nr. topografic | Suprafața* (mp) | Observații / Referințe                   |
|---------|-----------------------------|-----------------|--|
| A1      |                             | 23.323          | Sector cadastral:215 Teren neimpregmuit; |

**B. Partea II. Proprietari și acte**

| Inscrieri privitoare la dreptul de proprietate și alte drepturi reale |  | Referințe |
|---|--|-----------|
| /   |  |           |
| Act Normativ nr. 7, din 13/03/1996 emis de GUVERNUL ROMÂNIEI;         |  |           |
| B1  | Intabulare, drept de PROPRIETATE, dobandit prin Lege, cota actuala 1/1, cota initiala 1/1<br>1) COMUNA PIPIRIG, CIF:99999999999999, PROPRIETAR NEIDENTIFICAT | A1        |

**C. Partea III. SARCINI .**

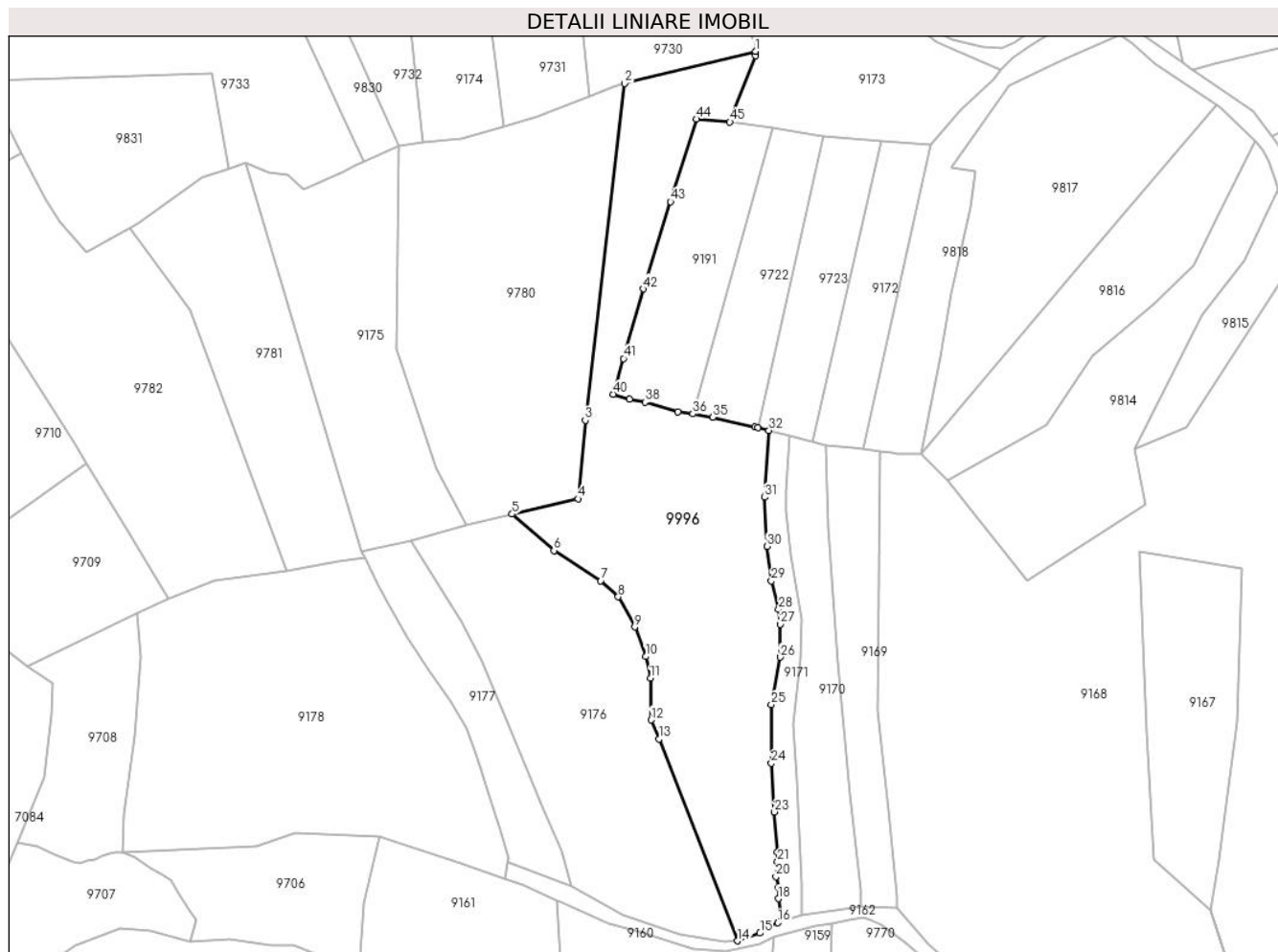
| Inscrieri privind dezmembramintele dreptului de proprietate, drepturi reale de garanție și sarcini | Referințe |
|--|-----------|
| NU SUNT  |           |

## Anexa Nr. 1 La Partea I

## Teren

| Nr cadastral | Suprafața (mp)* | Observații / Referințe |
|--------------|-----------------|------------------------|
|              | 23.323          |                        |

\* Suprafața este determinată în planul de proiecție Stereo 70.



## Date referitoare la teren

| Crt | Categorie folosință | Intravilan | Suprafața (mp) | Tarla | Parcelă | Nr. topo | Observații / Referințe |
|-----|---------------------|------------|----------------|-------|---------|----------|------------------------|
| 1   | faneata             | NU         | 23.323         | -     | -       | -        |                        |

## Lungime Segmente

1) Valorile lungimilor segmentelor sunt obținute din proiecție în plan.

| Punct început | X / Y                      | Punct sfârșit | X / Y                      | Lungime segment | Punct început | X / Y                      | Punct sfârșit | X / Y                      | Lungime segment | Punct început | X / Y                      | Punct sfârșit | X / Y                      | Lungime segment |
|---------------|----------------------------|---------------|----------------------------|-----------------|---------------|----------------------------|---------------|----------------------------|-----------------|---------------|----------------------------|---------------|----------------------------|-----------------|
| 1             | 579.698,405<br>635.863,399 | 2             | 579.631,989<br>635.847,098 | 68.387          | 2             | 579.631,989<br>635.847,098 | 3             | 579.612,01<br>635.676,227  | 172.035         | 3             | 579.612,01<br>635.676,227  | 4             | 579.608,381<br>635.636,427 | 39.965          |
| 4             | 579.608,381<br>635.636,427 | 5             | 579.574,913<br>635.628,721 | 34.344          | 5             | 579.574,913<br>635.628,721 | 6             | 579.596,089<br>635.610,168 | 28.154          | 6             | 579.596,089<br>635.610,168 | 7             | 579.619,889<br>635.594,9   | 28.276          |
| 7             | 579.619,889<br>635.594,9   | 8             | 579.628,74<br>635.586,711  | 12.058          | 8             | 579.628,74<br>635.586,711  | 9             | 579.637,086<br>635.571,438 | 17.405          | 9             | 579.637,086<br>635.571,438 | 10            | 579.642,768<br>635.556,409 | 16.067          |
| 10            | 579.642,768<br>635.556,409 | 11            | 579.645,145<br>635.545,476 | 11.188          | 11            | 579.645,145<br>635.545,476 | 12            | 579.645,404<br>635.524,234 | 21.244          | 12            | 579.645,404<br>635.524,234 | 13            | 579.649,46<br>635.514,526  | 10.521          |
| 13            | 579.649,46<br>635.514,526  | 14            | 579.689,341<br>635.412,225 | 109.81          | 14            | 579.689,341<br>635.412,225 | 15            | 579.700,742<br>635.416,16  | 12.061          | 15            | 579.700,742<br>635.416,16  | 16            | 579.709,723<br>635.421,447 | 10.422          |
| 16            | 579.709,723<br>635.421,447 | 17            | 579.711,487<br>635.423,988 | 3.093           | 17            | 579.711,487<br>635.423,988 | 18            | 579.709,999<br>635.433,651 | 9.777           | 18            | 579.709,999<br>635.433,651 | 19            | 579.709,999<br>635.439,173 | 5.522           |

| Punct început | X / Y                      | Punct sfârșit | X / Y                      | Lungime segment | Punct început | X / Y                      | Punct sfârșit | X / Y                      | Lungime segment | Punct început | X / Y                      | Punct sfârșit | X / Y                      | Lungime segment |
|---------------|----------------------------|---------------|----------------------------|-----------------|---------------|----------------------------|---------------|----------------------------|-----------------|---------------|----------------------------|---------------|----------------------------|-----------------|
| 19            | 579.709,999<br>635.439,173 | 20            | 579.708,886<br>635.444,737 | 5.674           | 20            | 579.708,886<br>635.444,737 | 21            | 579.709,593<br>635.452,257 | 7.553           | 21            | 579.709,593<br>635.452,257 | 22            | 579.709,593<br>635.457,165 | 4.908           |
| 22            | 579.709,593<br>635.457,165 | 23            | 579.708,076<br>635.477,635 | 20.526          | 23            | 579.708,076<br>635.477,635 | 24            | 579.706,45<br>635.502,285  | 24.704          | 24            | 579.706,45<br>635.502,285  | 25            | 579.706,45<br>635.531,971  | 29.686          |
| 25            | 579.706,45<br>635.531,971  | 26            | 579.710,968<br>635.556,102 | 24.55           | 26            | 579.710,968<br>635.556,102 | 27            | 579.710,968<br>635.572,84  | 16.738          | 27            | 579.710,968<br>635.572,84  | 28            | 579.710,205<br>635.580,299 | 7.498           |
| 28            | 579.710,205<br>635.580,299 | 29            | 579.706,467<br>635.594,768 | 14.944          | 29            | 579.706,467<br>635.594,768 | 30            | 579.704,39<br>635.612,342  | 17.696          | 30            | 579.704,39<br>635.612,342  | 31            | 579.703,004<br>635.637,234 | 24.931          |
| 31            | 579.703,004<br>635.637,234 | 32            | 579.705,246<br>635.671,171 | 34.011          | 32            | 579.705,246<br>635.671,171 | 33            | 579.699,565<br>635.672,498 | 5.834           | 33            | 579.699,565<br>635.672,498 | 34            | 579.697,995<br>635.672,865 | 1.612           |
| 34            | 579.697,995<br>635.672,865 | 35            | 579.676,716<br>635.677,836 | 21.852          | 35            | 579.676,716<br>635.677,836 | 36            | 579.666,62<br>635.679,458  | 10.225          | 36            | 579.666,62<br>635.679,458  | 37            | 579.659,097<br>635.680,668 | 7.62            |
| 37            | 579.659,097<br>635.680,668 | 38            | 579.642,315<br>635.685,435 | 17.446          | 38            | 579.642,315<br>635.685,435 | 39            | 579.634,622<br>635.687,01  | 7.853           | 39            | 579.634,622<br>635.687,01  | 40            | 579.626,286<br>635.689,441 | 8.683           |
| 40            | 579.626,286<br>635.689,441 | 41            | 579.631,433<br>635.707,625 | 18.898          | 41            | 579.631,433<br>635.707,625 | 42            | 579.641,407<br>635.742,865 | 36.624          | 42            | 579.641,407<br>635.742,865 | 43            | 579.655,353<br>635.787,094 | 46.376          |
| 43            | 579.655,353<br>635.787,094 | 44            | 579.668,491<br>635.829,038 | 43.953          | 44            | 579.668,491<br>635.829,038 | 45            | 579.685,385<br>635.827,599 | 16.955          | 45            | 579.685,385<br>635.827,599 | 46            | 579.698,405<br>635.861,21  | 36.045          |
| 46            | 579.698,405<br>635.861,21  | 1             | 579.698,405<br>635.863,399 | 2.189           |               |                            |               |                            |                 |               |                            |               |                            |                 |

\*\* Lungimile segmentelor sunt determinate în planul de proiecție Stereo 70 și sunt rotunjite la 1 milimetru.

\*\*\* Distanța dintre puncte este formată din segmente cumulate ce sunt mai mici decât valoarea 1 milimetru.





**DATE DESPRE IMOBILUL NR. 10047**

Oficiul de Cadastru și Publicitate Imobiliară NEAMT  
Biroul de Cadastru și Publicitate Imobiliară Targu-Neamt

**A. Partea I. Descrierea imobilului**

TEREN Extravilan

Adresa: Jud. Neamt

| Nr. Crt | Nr cadastral Nr. topografic | Suprafața* (mp) | Observații / Referințe                   |
|---------|-----------------------------|-----------------|--|
| A1      |                             | 1.548           | Sector cadastral:215 Teren neimpregmuit; |

**B. Partea II. Proprietari și acte**

| Inscrieri privitoare la dreptul de proprietate și alte drepturi reale |   | Referințe |
|---|---|-----------|
| /   |   |           |
| Act Normativ nr. 7, din 13/03/1996 emis de GUVERNUL ROMÂNIEI;         |   |           |
| B1  | Inscrierea provizorie, drept de PROPRIETATE, dobandit prin Lege, cota actuala 1/1, cota initiala 1/1<br>1) COMUNA PIPIRIG, CIF:99999999999999, PROPRIETAR NEIDENTIFICAT | A1        |

**C. Partea III. SARCINI .**

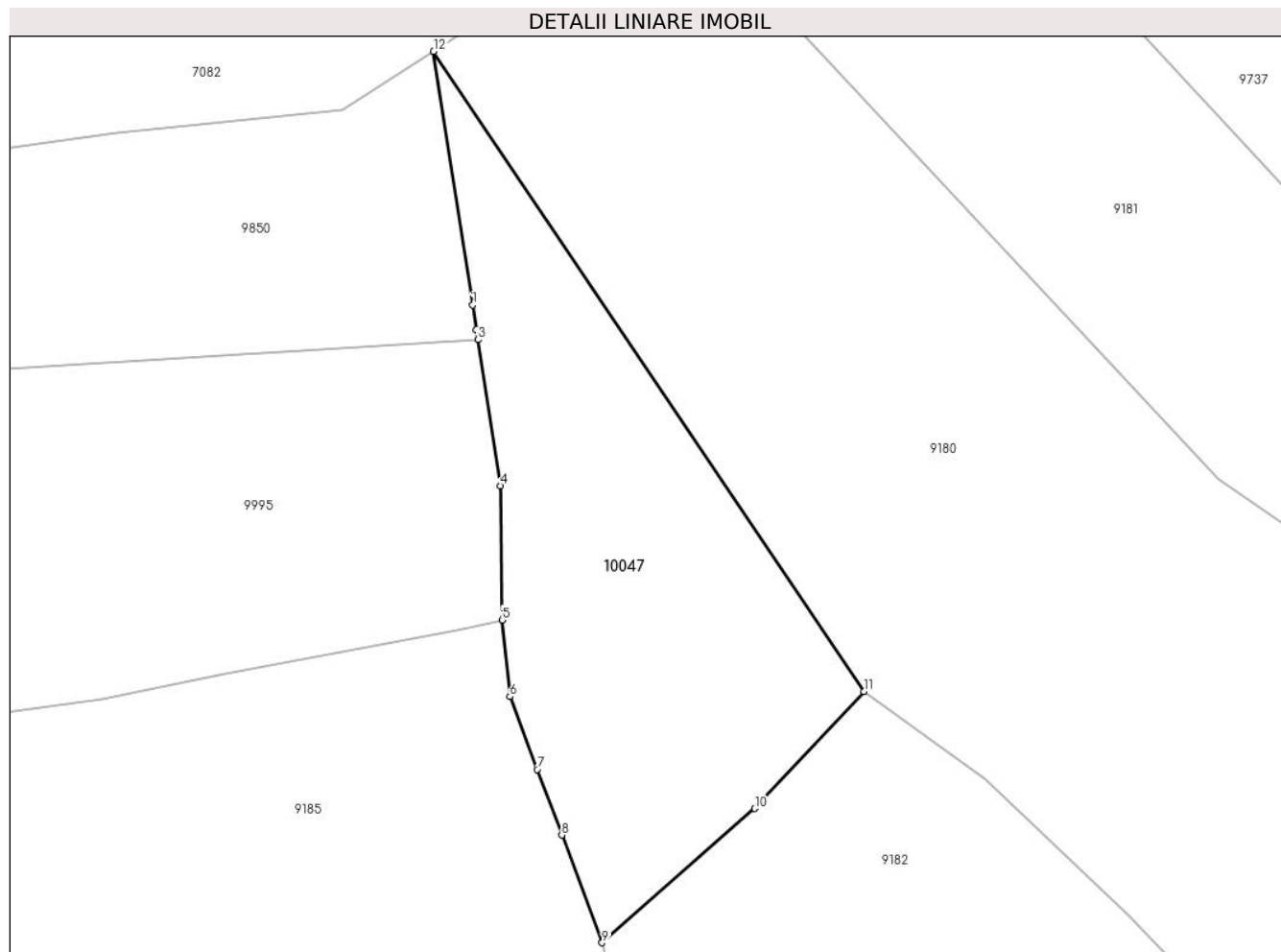
| Inscrieri privind dezmembramintele dreptului de proprietate, drepturi reale de garanție și sarcini | Referințe |
|--|-----------|
| NU SUNT  |           |

## Anexa Nr. 1 La Partea I

## Teren

| Nr cadastral | Suprafața (mp)* | Observații / Referințe |
|--------------|-----------------|------------------------|
|              | 1.548           |                        |

\* Suprafața este determinată în planul de proiecție Stereo 70.



## Date referitoare la teren

| Crt | Categorie folosință | Intra vilan | Suprafața (mp) | Tarla | Parcelă | Nr. topo | Observații / Referințe |
|-----|---------------------|-------------|----------------|-------|---------|----------|------------------------|
| 1   | faneata             | NU          | 1.548          | -     | -       | -        |                        |

## Lungime Segmente

1) Valorile lungimilor segmentelor sunt obținute din proiecție în plan.

| Punct început | X / Y                      | Punct sfârșit | X / Y                      | Lungime segment (** (m) |
|---------------|----------------------------|---------------|----------------------------|-------------------------|
| 1             | 579.029,356<br>635.970,171 | 2             | 579.029,733<br>635.967,728 | 2.472                   |
| 2             | 579.029,733<br>635.967,728 | 3             | 579.029,886<br>635.966,733 | 1.007                   |
| 3             | 579.029,886<br>635.966,733 | 4             | 579.032,138<br>635.952,147 | 14.759                  |
| 4             | 579.032,138<br>635.952,147 | 5             | 579.032,296<br>635.938,748 | 13.4                    |
| 5             | 579.032,296<br>635.938,748 | 6             | 579.033,071<br>635.931,1   | 7.687                   |

| Punct început | X / Y                      | Punct sfârșit | X / Y                      | Lungime segment (** (m) |
|---------------|----------------------------|---------------|----------------------------|-------------------------|
| 6             | 579.033,071<br>635.931,1   | 7             | 579.035,798<br>635.923,831 | 7.764                   |
| 7             | 579.035,798<br>635.923,831 | 8             | 579.038,257<br>635.917,277 | 7.0                     |
| 8             | 579.038,257<br>635.917,277 | 9             | 579.042,288<br>635.906,529 | 11.479                  |
| 9             | 579.042,288<br>635.906,529 | 10            | 579.057,517<br>635.919,917 | 20.277                  |
| 10            | 579.057,517<br>635.919,917 | 11            | 579.068,437<br>635.931,603 | 15.994                  |
| 11            | 579.068,437<br>635.931,603 | 12            | 579.025,447<br>635.995,491 | 77.005                  |
| 12            | 579.025,447<br>635.995,491 | 1             | 579.029,356<br>635.970,171 | 25.62                   |

\*\* Lungimile segmentelor sunt determinate în planul de proiecție Stereo 70 și sunt rotunjite la 1 milimetru.

\*\*\* Distanța dintre puncte este formată din segmente cumulate ce sunt mai mici decât valoarea 1 milimetru.

