

**DATE DESPRE IMOBILUL NR. 8962**

Oficiul de Cadastru și Publicitate Imobiliară NEAMT
Biroul de Cadastru și Publicitate Imobiliară Targu-Neamt

A. Partea I. Descrierea imobilului

TEREN Necunoscut

Adresa: Loc. Dolhesti, Jud. Neamt, si extravilan UAT Pipirig

Nr. Crt	Nr cadastral Nr. topografic	Suprafața* (mp)	Observații / Referințe
A1		635	Sector cadastral:208 Teren neimprejmuit;

B. Partea II. Proprietari și acte

Inscrieri privitoare la dreptul de proprietate și alte drepturi reale		Referințe
/		
Act Normativ nr. 7, din 13/03/1996 emis de GUVERNUL ROMANIEI;		
B1	Inscrierea provizorie, drept de PROPRIETATE, dobandit prin Lege, cota actuala 1/1, cota initiala 1/1	A1
1) COMUNA PIPIRIG, CIF:99999999999999, PROPRIETAR NEIDENTIFICAT		

C. Partea III. SARCINI .

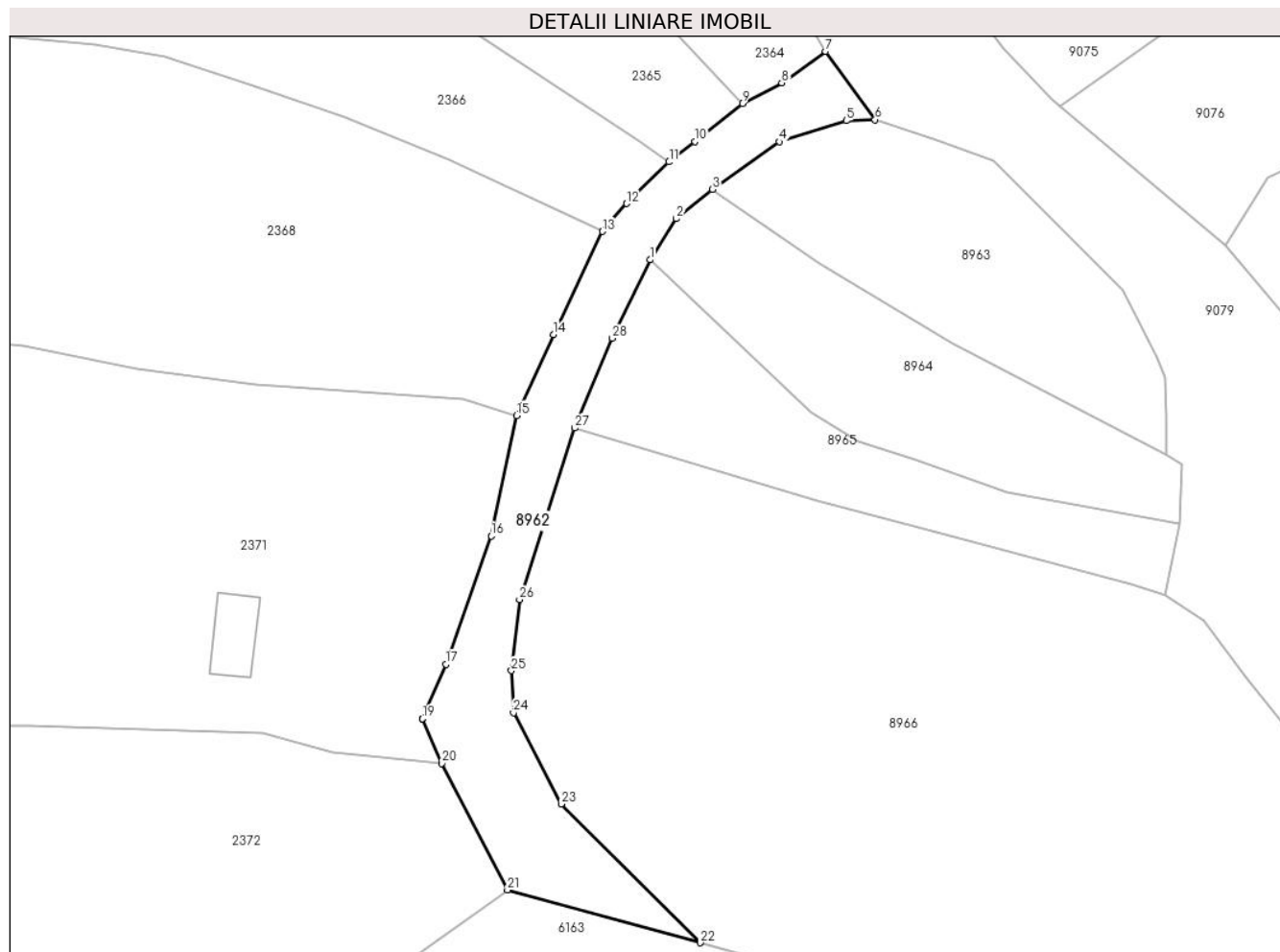
Inscrieri privind dezmembramintele dreptului de proprietate, drepturi reale de garanție și sarcini	Referințe
NU SUNT	

Anexa Nr. 1 La Partea I

Teren

Nr cadastral	Suprafața (mp)*	Observații / Referințe
	635	

* Suprafața este determinată în planul de proiecție Stereo 70.



Date referitoare la teren

Crt	Categorie folosință	Intra vilan	Suprafața (mp)	Tarla	Parcelă	Nr. topo	Observații / Referințe
1	drum	DA	143	-	-	-	
2	drum	DA	122	-	-	-	
3	drum	NU	370	-	-	-	

Lungime Segmente

1) Valorile lungimilor segmentelor sunt obținute din proiecție în plan.

Punct început	X / Y	Punct sfârșit	X / Y	Lungime segment (** (m))
1	581.136,743 635.516,404	2	581.139,333 635.520,442	4.797
3	581.142,903 635.523,332	4	581.149,451 635.528,018	8.052
5	581.156,059 635.530,083	6	581.158,891 635.530,19	2.834
7	581.154,025 635.536,894	8	581.149,692 635.533,817	5.314

Punct început	X / Y	Punct sfârșit	X / Y	Lungime segment (** (m))
2	581.139,333 635.520,442	3	581.142,903 635.523,332	4.593
4	581.149,451 635.528,018	5	581.156,059 635.530,083	6.923
6	581.158,891 635.530,19	7	581.154,025 635.536,894	8.284
8	581.149,692 635.533,817	9	581.145,825 635.531,779	4.371

Punct început	X / Y	Punct sfârșit	X / Y	Lungime segment (** (m)
9	581.145,825 635.531,779	10	581.141,163 635.528,046	5.972
11	581.138,619 635.526,029	12	581.134,43 635.521,942	5.852
13	581.132,056 635.519,19	14	581.127,247 635.509,051	11.222
15	581.123,615 635.501,09	16	581.121,093 635.489,269	12.087
17	581.116,636 635.476,629	18	581.114,321 635.471,296	5.814
19	581.114,331 635.471,273	20	581.116,22 635.466,893	4.77
21	581.122,71 635.454,455	22	581.141,682 635.449,26	19.67
23	581.127,988 635.462,886	24	581.123,297 635.471,875	10.139
25	581.123,094 635.476,009	26	581.123,884 635.482,986	7.022
27	581.129,331 635.499,868	28	581.133,038 635.508,681	9.561

Punct început	X / Y	Punct sfârșit	X / Y	Lungime segment (** (m)
10	581.141,163 635.528,046	11	581.138,619 635.526,029	3.247
12	581.134,43 635.521,942	13	581.132,056 635.519,19	3.634
14	581.127,247 635.509,051	15	581.123,615 635.501,09	8.75
16	581.121,093 635.489,269	17	581.116,636 635.476,629	13.403
18	581.114,321 635.471,296	19	581.114,331 635.471,273	0.025
20	581.116,22 635.466,893	21	581.122,71 635.454,455	14.029
22	581.141,682 635.449,26	23	581.127,988 635.462,886	19.318
24	581.123,297 635.471,875	25	581.123,094 635.476,009	4.139
26	581.123,884 635.482,986	27	581.129,331 635.499,868	17.739
28	581.133,038 635.508,681	1	581.136,743 635.516,404	8.566

** Lungimile segmentelor sunt determinate în planul de proiecție Stereo 70 și sunt rotunjite la 1 milimetru.

*** Distanța dintre puncte este formată din segmente cumulate ce sunt mai mici decât valoarea 1 milimetru.

**DATE DESPRE IMOBILUL NR. 8963**

Oficiul de Cadastru și Publicitate Imobiliară NEAMT
Biroul de Cadastru și Publicitate Imobiliară Targu-Neamt

A. Partea I. Descrierea imobilului

TEREN Extravilan

Adresa: Jud. Neamt

Nr. Crt	Nr cadastral Nr. topografic	Suprafața* (mp)	Observații / Referințe
A1		642	Sector cadastral:208 Teren imprejmuit;

B. Partea II. Proprietari și acte

Inscrieri privitoare la dreptul de proprietate și alte drepturi reale	Referințe
/	
Act Administrativ nr. 11698, din 20/07/2023 emis de PRIMARIA COMUNEI PIPIRIG;	
B1	Inscrierea posesiei, drept de PROPRIETATE, dobandit prin Lege, cota actuala 1/1, cota initiala 1/1 1) CHIRIAC MARIA-ANDREIA
	A1

C. Partea III. SARCINI .

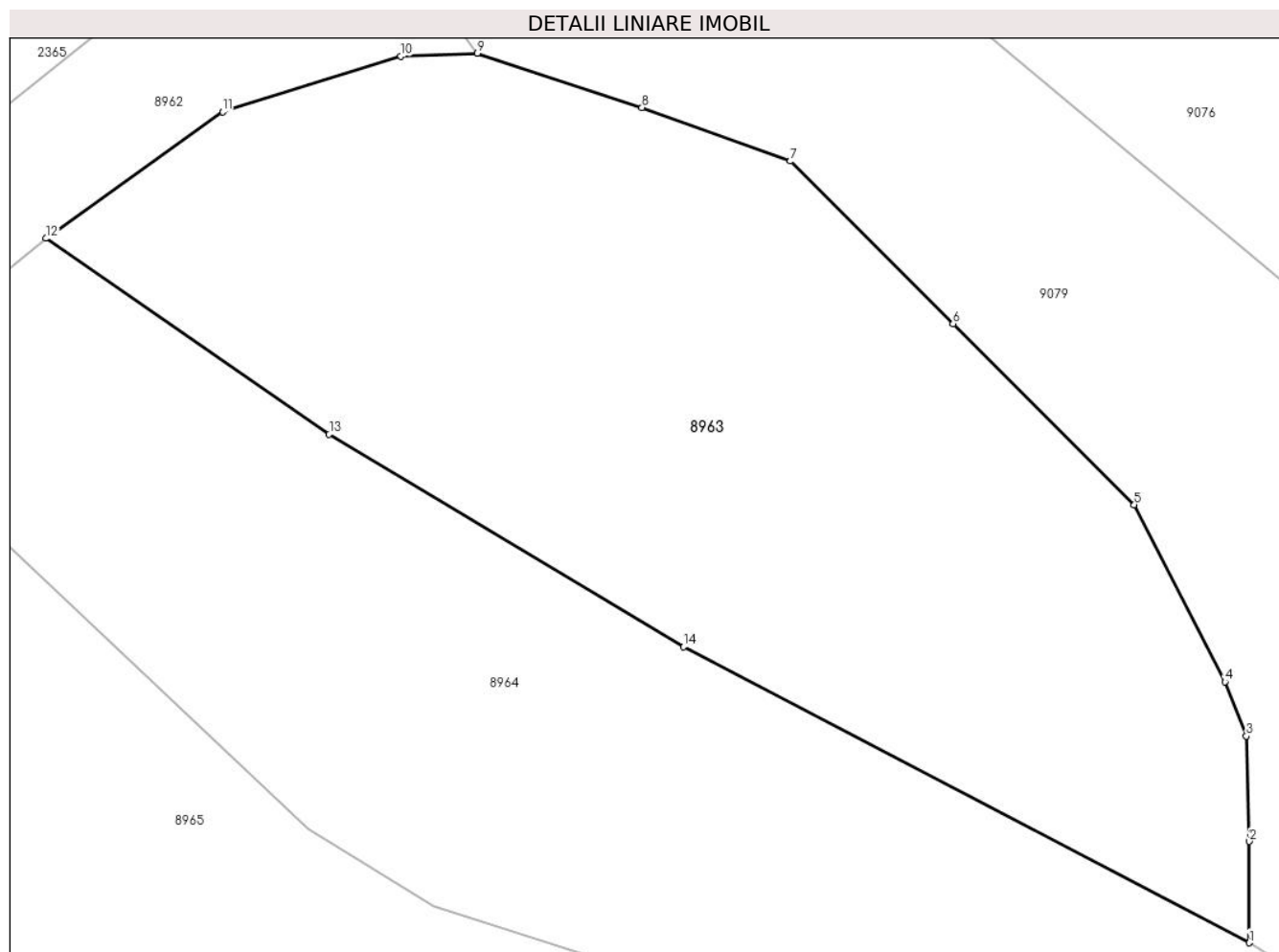
Inscrieri privind dezmembramintele dreptului de proprietate, drepturi reale de garanție și sarcini	Referințe
NU SUNT	

Anexa Nr. 1 La Partea I

Teren

Nr cadastral	Suprafața (mp)*	Observații / Referințe
	642	

* Suprafața este determinată în planul de proiecție Stereo 70.



Date referitoare la teren

Crt	Categorie folosință	Intra vilan	Suprafața (mp)	Tarla	Parcelă	Nr. topo	Observații / Referințe
1	faneata	NU	642	-	-	-	

Lungime Segmente

1) Valorile lungimilor segmentelor sunt obținute din proiecție în plan.

Punct început	X / Y	Punct sfârșit	X / Y	Lungime segment (** (m)
1	581.187,51 635.497,24	2	581.187,514 635.500,995	3.755
2	581.187,514 635.500,995	3	581.187,404 635.504,897	3.904
3	581.187,404 635.504,897	4	581.186,605 635.506,905	2.161
4	581.186,605 635.506,905	5	581.183,246 635.513,466	7.371
5	581.183,246 635.513,466	6	581.176,525 635.520,168	9.492

Punct început	X / Y	Punct sfârșit	X / Y	Lungime segment (** (m)
6	581.176,525 635.520,168	7	581.170,501 635.526,195	8.521
7	581.170,501 635.526,195	8	581.164,998 635.528,183	5.851
8	581.164,998 635.528,183	9	581.158,891 635.530,19	6.428
9	581.158,891 635.530,19	10	581.156,059 635.530,083	2.834
10	581.156,059 635.530,083	11	581.149,451 635.528,018	6.923
11	581.149,451 635.528,018	12	581.142,903 635.523,332	8.052
12	581.142,903 635.523,332	13	581.153,402 635.516,074	12.764
13	581.153,402 635.516,074	14	581.166,54 635.508,201	15.316
14	581.166,54 635.508,201	1	581.187,51 635.497,24	23.662

** Lungimile segmentelor sunt determinate în planul de proiecție Stereo 70 și sunt rotunjite la 1 milimetru.

*** Distanța dintre puncte este formată din segmente cumulate ce sunt mai mici decât valoarea 1 milimetru.

**DATE DESPRE IMOBILUL NR. 8964**

Oficiul de Cadastru și Publicitate Imobiliară NEAMT
Biroul de Cadastru și Publicitate Imobiliară Targu-Neamt

A. Partea I. Descrierea imobilului

TEREN Extravilan

Adresa: Jud. Neamt

Nr. Crt	Nr cadastral Nr. topografic	Suprafața* (mp)	Observații / Referințe
A1		597	Sector cadastral:208 Teren imprejmuit;

B. Partea II. Proprietari și acte

Inscrieri privitoare la dreptul de proprietate și alte drepturi reale		Referințe
/		
Act Administrativ nr. 11698, din 20/07/2023 emis de PRIMARIA COMUNEI PIPIRIG;		
B1	Inscrierea posesiei, drept de PROPRIETATE, dobandit prin Lege, cota actuala 1/1, cota initiala 1/1 1) CHIRIAC ILIE 2) CHIRIAC VIORICA	A1

C. Partea III. SARCINI .

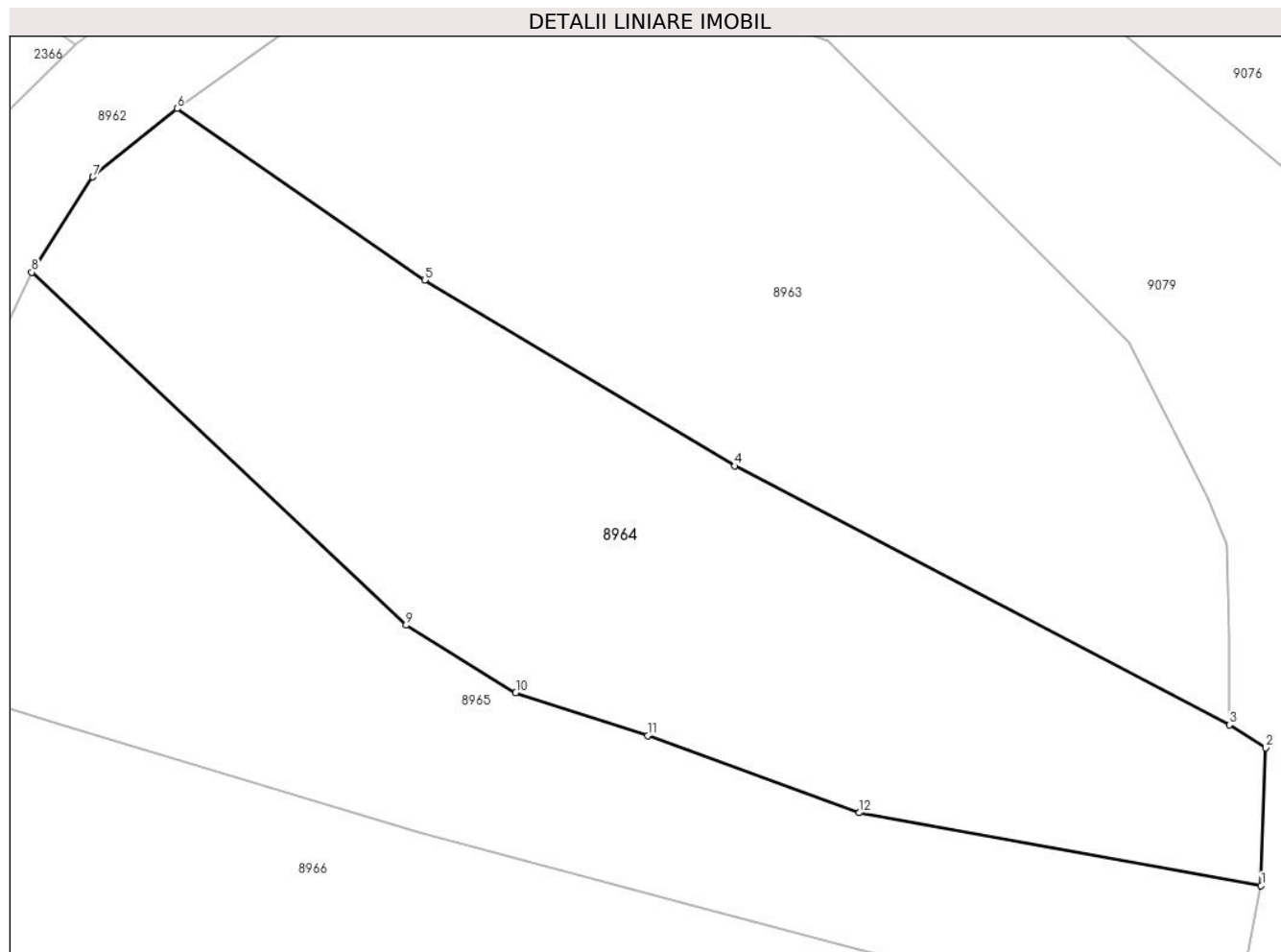
Inscrieri privind dezmembramintele dreptului de proprietate, drepturi reale de garanție și sarcini	Referințe
NU SUNT	

Anexa Nr. 1 La Partea I

Teren

Nr cadastral	Suprafața (mp)*	Observații / Referințe
	597	

* Suprafața este determinată în planul de proiecție Stereo 70.



Date referitoare la teren

Crt	Categorie folosință	Intravilan	Suprafața (mp)	Tarla	Parcelă	Nr. topo	Observații / Referințe
1	faneata	NU	597	-	-	-	

Lungime Segmente

1) Valorile lungimilor segmentelor sunt obținute din proiecție în plan.

Punct început	X / Y	Punct sfârșit	X / Y	Lungime segment (** (m)
1	581.188,854 635.490,44	2	581.189,052 635.496,265	5.828
2	581.189,052 635.496,265	3	581.187,51 635.497,24	1.824
3	581.187,51 635.497,24	4	581.166,54 635.508,201	23.662
4	581.166,54 635.508,201	5	581.153,402 635.516,074	15.316
5	581.153,402 635.516,074	6	581.142,903 635.523,332	12.764

Punct început	X / Y	Punct sfârșit	X / Y	Lungime segment (** (m)
6	581.142,903 635.523,332	7	581.139,333 635.520,442	4.593
7	581.139,333 635.520,442	8	581.136,743 635.516,404	4.797
8	581.136,743 635.516,404	9	581.152,614 635.501,462	21.798
9	581.152,614 635.501,462	10	581.157,264 635.498,603	5.459
10	581.157,264 635.498,603	11	581.162,856 635.496,786	5.88
11	581.162,856 635.496,786	12	581.171,825 635.493,52	9.545
12	581.171,825 635.493,52	1	581.188,854 635.490,44	17.305

** Lungimile segmentelor sunt determinate în planul de proiecție Stereo 70 și sunt rotunjite la 1 milimetru.

*** Distanța dintre puncte este formată din segmente cumulate ce sunt mai mici decât valoarea 1 milimetru.

**DATE DESPRE IMOBILUL NR. 8965**

Oficiul de Cadastru și Publicitate Imobiliară NEAMT
Biroul de Cadastru și Publicitate Imobiliară Targu-Neamt

A. Partea I. Descrierea imobilului

TEREN Extravilan

Adresa: Jud. Neamt

Nr. Crt	Nr cadastral Nr. topografic	Suprafața* (mp)	Observații / Referințe
A1		525	Sector cadastral:208 Teren imprejmuit;

B. Partea II. Proprietari și acte

Inscrieri privitoare la dreptul de proprietate și alte drepturi reale		Referințe
/		
Act Administrativ nr. 11698, din 20/07/2023 emis de PRIMARIA COMUNEI PIPIRIG;		
B1	Inscrierea posesiei, drept de PROPRIETATE, dobandit prin Lege, cota actuala 1/1, cota initiala 1/1 1) AIRINEI DUMITRU 2) AIRINEI NICULINA	A1

C. Partea III. SARCINI .

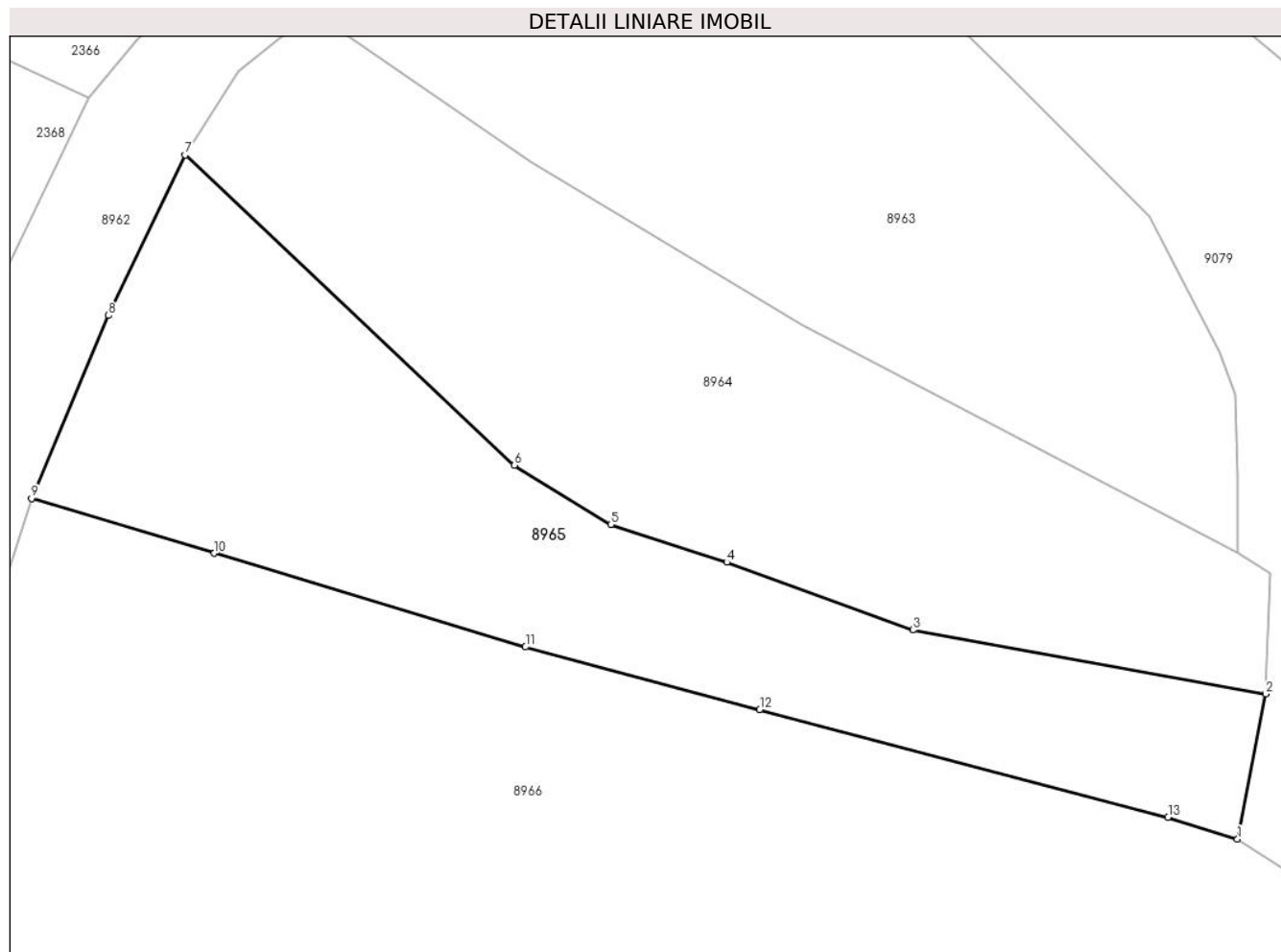
Inscrieri privind dezmembramintele dreptului de proprietate, drepturi reale de garanție și sarcini	Referințe
NU SUNT	

Anexa Nr. 1 La Partea I

Teren

Nr cadastral	Suprafața (mp)*	Observații / Referințe
	525	

* Suprafața este determinată în planul de proiecție Stereo 70.



Date referitoare la teren

Crt	Categorie folosință	Intravilan	Suprafața (mp)	Tarla	Parcelă	Nr. topo	Observații / Referințe
1	faneata	NU	525	-	-	-	

Lungime Segmente

1) Valorile lungimilor segmentelor sunt obținute din proiecție în plan.

Punct început	X / Y	Punct sfârșit	X / Y	Lungime segment (** (m)
1	581.187,494 635.483,449	2	581.188,854 635.490,44	7.122
2	581.188,854 635.490,44	3	581.171,825 635.493,52	17.305
3	581.171,825 635.493,52	4	581.162,856 635.496,786	9.545
4	581.162,856 635.496,786	5	581.157,264 635.498,603	5.88
5	581.157,264 635.498,603	6	581.152,614 635.501,462	5.459

Punct început	X / Y	Punct sfârșit	X / Y	Lungime segment (** (m)
6	581.152,614 635.501,462	7	581.136,743 635.516,404	21.798
7	581.136,743 635.516,404	8	581.133,038 635.508,681	8.566
8	581.133,038 635.508,681	9	581.129,331 635.499,868	9.561
9	581.129,331 635.499,868	10	581.138,143 635.497,218	9.202
10	581.138,143 635.497,218	11	581.153,146 635.492,707	15.666
11	581.153,146 635.492,707	12	581.164,451 635.489,692	11.7
12	581.164,451 635.489,692	13	581.184,142 635.484,496	20.365
13	581.184,142 635.484,496	1	581.187,494 635.483,449	3.512

** Lungimile segmentelor sunt determinate în planul de proiecție Stereo 70 și sunt rotunjite la 1 milimetru.

*** Distanța dintre puncte este formată din segmente cumulate ce sunt mai mici decât valoarea 1 milimetru.

**DATE DESPRE IMOBILUL NR. 8966**

Oficiul de Cadastru și Publicitate Imobiliară NEAMT
Biroul de Cadastru și Publicitate Imobiliară Targu-Neamt

A. Partea I. Descrierea imobilului

TEREN Extravilan

Adresa: Jud. Neamt

Nr. Crt	Nr cadastral Nr. topografic	Suprafața* (mp)	Observații / Referințe
A1		3.396	Sector cadastral:208 Teren neimpregmuit;

B. Partea II. Proprietari și acte

Inscrieri privitoare la dreptul de proprietate și alte drepturi reale	Referințe
/	
Act Administrativ nr. 12912, din 17/08/2023 emis de PRIMARIA COMUNEI PIPIRIG;	
B1	A1
Inscrierea posesiei, drept de PROPRIETATE, dobandit prin Lege, cota actuala 1/1, cota initiala 1/1	
1) FIREA NECULAI	

C. Partea III. SARCINI .

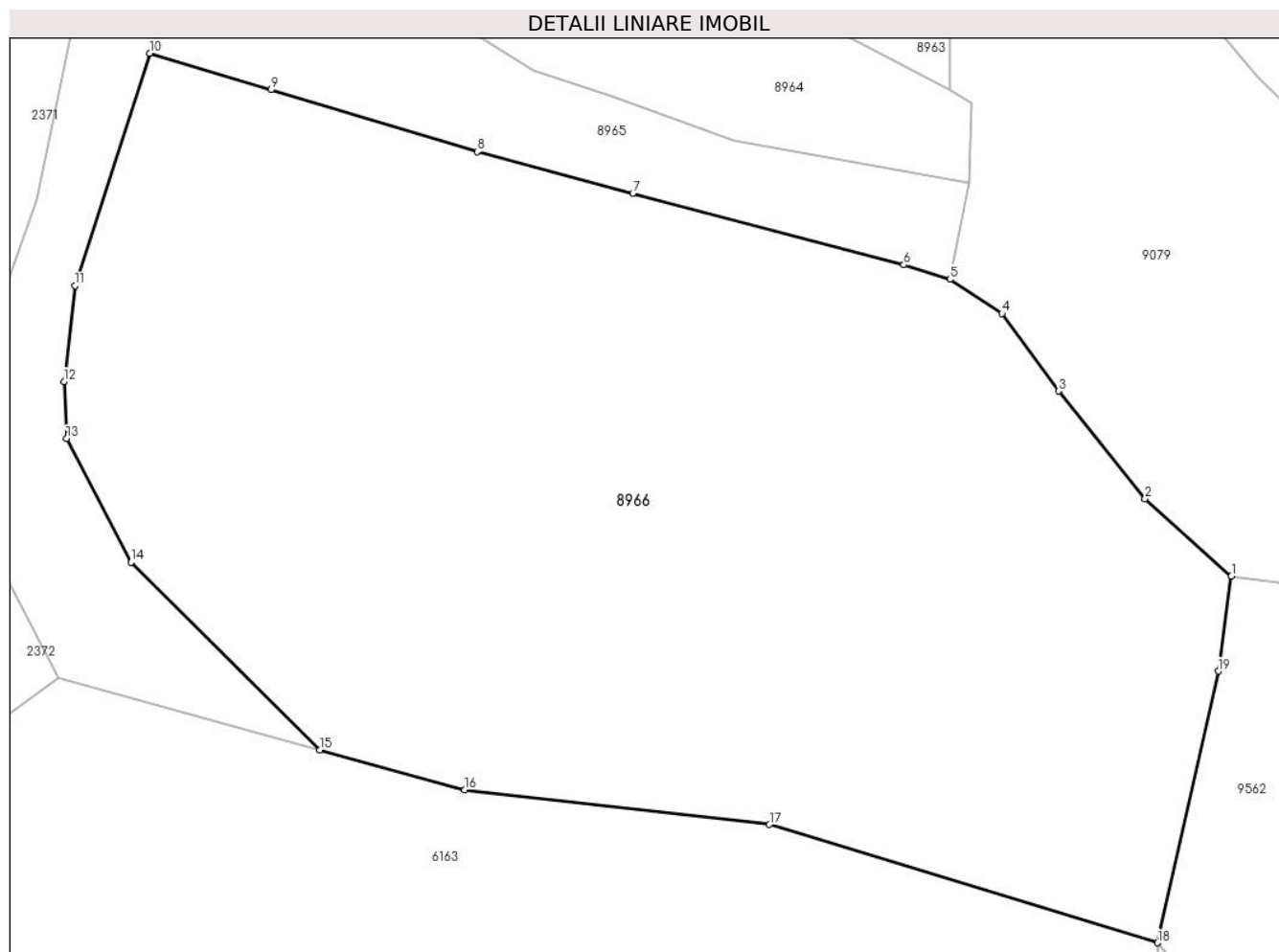
Inscrieri privind dezmembramintele dreptului de proprietate, drepturi reale de garanție și sarcini	Referințe
NU SUNT	

Anexa Nr. 1 La Partea I

Teren

Nr cadastral	Suprafața (mp)*	Observații / Referințe
	3.396	

* Suprafața este determinată în planul de proiecție Stereo 70.



Date referitoare la teren

Crt	Categorie folosință	Intra vilan	Suprafața (mp)	Tarla	Parcelă	Nr. topo	Observații / Referințe
1	faneata	NU	2.319	-	-	-	
2	pasune	NU	1.077	-	-	-	Pășune împădurită

Lungime Segmente

1) Valorile lungimilor segmentelor sunt obținute din proiecție în plan.

Punct început	X / Y	Punct sfârșit	X / Y	Lungime segment (** (m)
1	581.207,961 635.461,893	2	581.201,677 635.467,518	8.434
2	581.201,677 635.467,518	3	581.195,412 635.475,326	10.011
3	581.195,412 635.475,326	4	581.191,279 635.480,972	6.997
4	581.191,279 635.480,972	5	581.187,494 635.483,449	4.523

Punct început	X / Y	Punct sfârşit	X / Y	Lungime segment (** (m)
5	581.187,494 635.483,449	6	581.184,142 635.484,496	3.512
6	581.184,142 635.484,496	7	581.164,451 635.489,692	20.365
7	581.164,451 635.489,692	8	581.153,146 635.492,707	11.7
8	581.153,146 635.492,707	9	581.138,143 635.497,218	15.666
9	581.138,143 635.497,218	10	581.129,331 635.499,868	9.202
10	581.129,331 635.499,868	11	581.123,884 635.482,986	17.739
11	581.123,884 635.482,986	12	581.123,094 635.476,009	7.022
12	581.123,094 635.476,009	13	581.123,297 635.471,875	4.139
13	581.123,297 635.471,875	14	581.127,988 635.462,886	10.139
14	581.127,988 635.462,886	15	581.141,682 635.449,26	19.318
15	581.141,682 635.449,26	16	581.152,215 635.446,376	10.921
16	581.152,215 635.446,376	17	581.174,381 635.443,847	22.31
17	581.174,381 635.443,847	18	581.202,598 635.435,257	29.496
18	581.202,598 635.435,257	19	581.206,998 635.454,984	20.212
19	581.206,998 635.454,984	1	581.207,961 635.461,893	6.976

** Lungimile segmentelor sunt determinate în planul de proiecție Stereo 70 și sunt rotunjite la 1 milimetru.

*** Distanța dintre puncte este formată din segmente cumulate ce sunt mai mici decât valoarea 1 milimetru.

**DATE DESPRE IMOBILUL NR. 8967**

Oficiul de Cadastru și Publicitate Imobiliară NEAMT
Biroul de Cadastru și Publicitate Imobiliară Targu-Neamt

A. Partea I. Descrierea imobilului

TEREN Extravilan

Adresa: Jud. Neamt

Nr. Crt	Nr cadastral Nr. topografic	Suprafața* (mp)	Observații / Referințe
A1		4.661	Sector cadastral:208 Teren neimpregmuit;

B. Partea II. Proprietari și acte

Inscrieri privitoare la dreptul de proprietate și alte drepturi reale		Referințe
/		
Act Administrativ nr. 12913, din 17/08/2023 emis de PRIMARIA COMUNEI PIPIRIG;		
B1	Inscrierea posesiei, drept de PROPRIETATE, dobandit prin Lege, cota actuala 1/1, cota initiala 1/1 1) BUTNARU EVA	A1

C. Partea III. SARCINI .

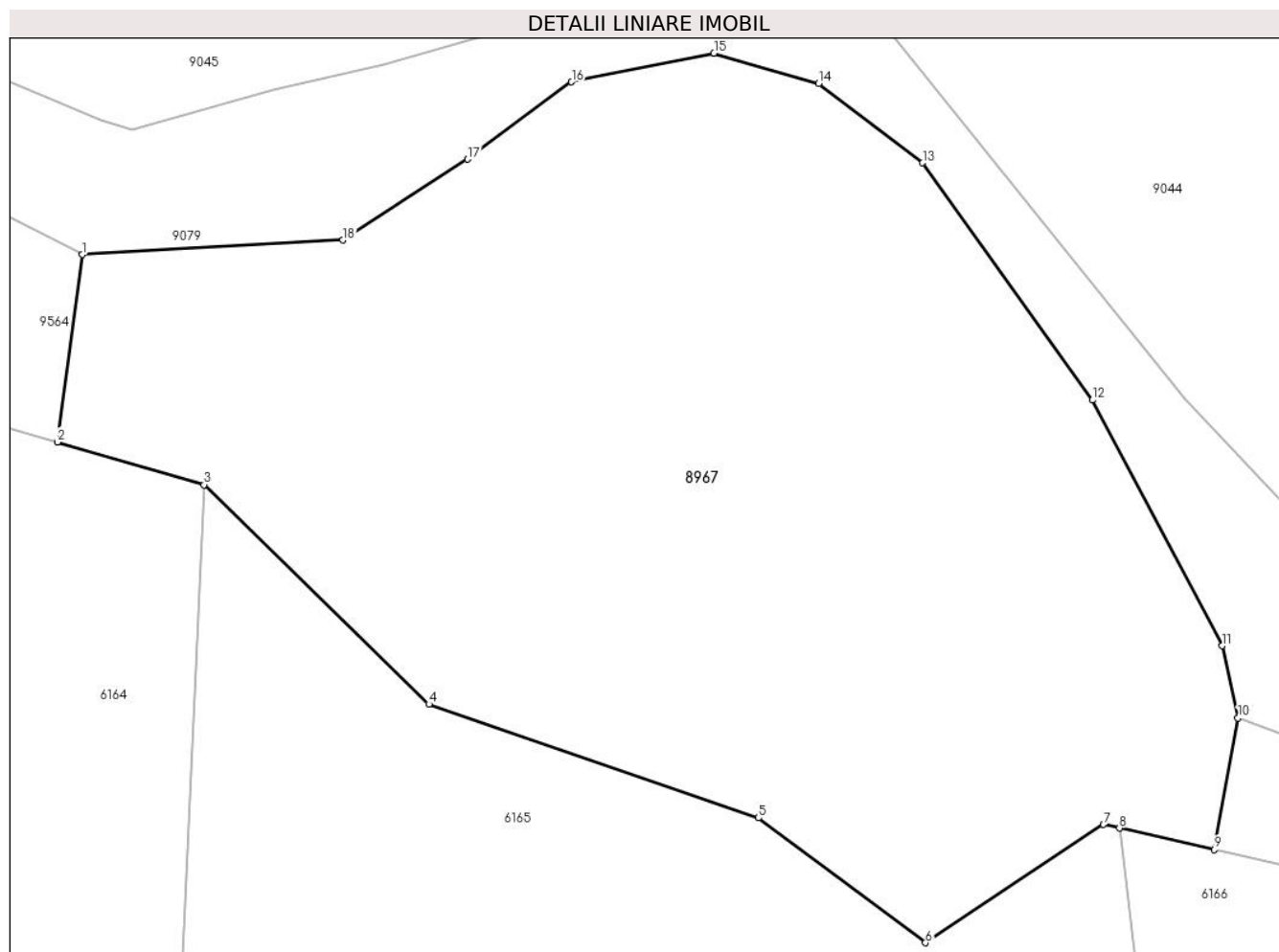
Inscrieri privind dezmembramintele dreptului de proprietate, drepturi reale de garanție și sarcini	Referințe
NU SUNT	

Anexa Nr. 1 La Partea I

Teren

Nr cadastral	Suprafața (mp)*	Observații / Referințe
	4.661	

* Suprafața este determinată în planul de proiecție Stereo 70.



Date referitoare la teren

Crt	Categorie folosință	Intravilan	Suprafața (mp)	Tarla	Parcelă	Nr. topo	Observații / Referințe
1	faneata	NU	3.209	-	-	-	
2	pasune	NU	1.452	-	-	-	Pășune împădurită

Lungime Segmente

1) Valorile lungimilor segmentelor sunt obținute din proiecție în plan.

Punct început	X / Y	Punct sfârșit	X / Y	Lungime segment (** (m)
1	581.306,517 635.355,653	2	581.304,303 635.339,163	16.638
2	581.304,303 635.339,163	3	581.317,225 635.335,404	13.458
3	581.317,225 635.335,404	4	581.337,026 635.316,09	27.661
4	581.337,026 635.316,09	5	581.366,034 635.306,087	30.684

Punct început	X / Y	Punct sfârșit	X / Y	Lungime segment (** (m)
5	581.366,034 635.306,087	6	581.380,75 635.295,094	18.369
6	581.380,75 635.295,094	7	581.396,436 635.305,504	18.826
7	581.396,436 635.305,504	8	581.397,843 635.305,186	1.442
8	581.397,843 635.305,186	9	581.406,204 635.303,299	8.571
9	581.406,204 635.303,299	10	581.408,278 635.314,874	11.759
10	581.408,278 635.314,874	11	581.406,874 635.321,223	6.502
11	581.406,874 635.321,223	12	581.395,466 635.342,86	24.46
12	581.395,466 635.342,86	13	581.380,508 635.363,728	25.675
13	581.380,508 635.363,728	14	581.371,335 635.370,704	11.524
14	581.371,335 635.370,704	15	581.362,13 635.373,378	9.586
15	581.362,13 635.373,378	16	581.349,589 635.370,85	12.793
16	581.349,589 635.370,85	17	581.340,45 635.364,055	11.388
17	581.340,45 635.364,055	18	581.329,458 635.356,929	13.1
18	581.329,458 635.356,929	1	581.306,517 635.355,653	22.976

** Lungimile segmentelor sunt determinate în planul de proiecție Stereo 70 și sunt rotunjite la 1 milimetru.

*** Distanța dintre puncte este formată din segmente cumulate ce sunt mai mici decât valoarea 1 milimetru.

**DATE DESPRE IMOBILUL NR. 8968**

Oficiul de Cadastru și Publicitate Imobiliară NEAMT
Biroul de Cadastru și Publicitate Imobiliară Targu-Neamt

A. Partea I. Descrierea imobilului

TEREN Extravilan

Adresa: Jud. Neamt

Nr. Crt	Nr cadastral Nr. topografic	Suprafața* (mp)	Observații / Referințe
A1		2.014	Sector cadastral:208 Teren imprejmuit;

B. Partea II. Proprietari și acte

Inscrieri privitoare la dreptul de proprietate și alte drepturi reale		Referințe
/		
Act Administrativ nr. 12914, din 17/08/2023 emis de PRIMARIA COMUNEI PIPIRIG;		
B1	Inscrierea posesiei, drept de PROPRIETATE, dobandit prin Lege, cota actuala 1/1, cota initiala 1/1 1) CHIRILĂ NECULAI	A1

C. Partea III. SARCINI .

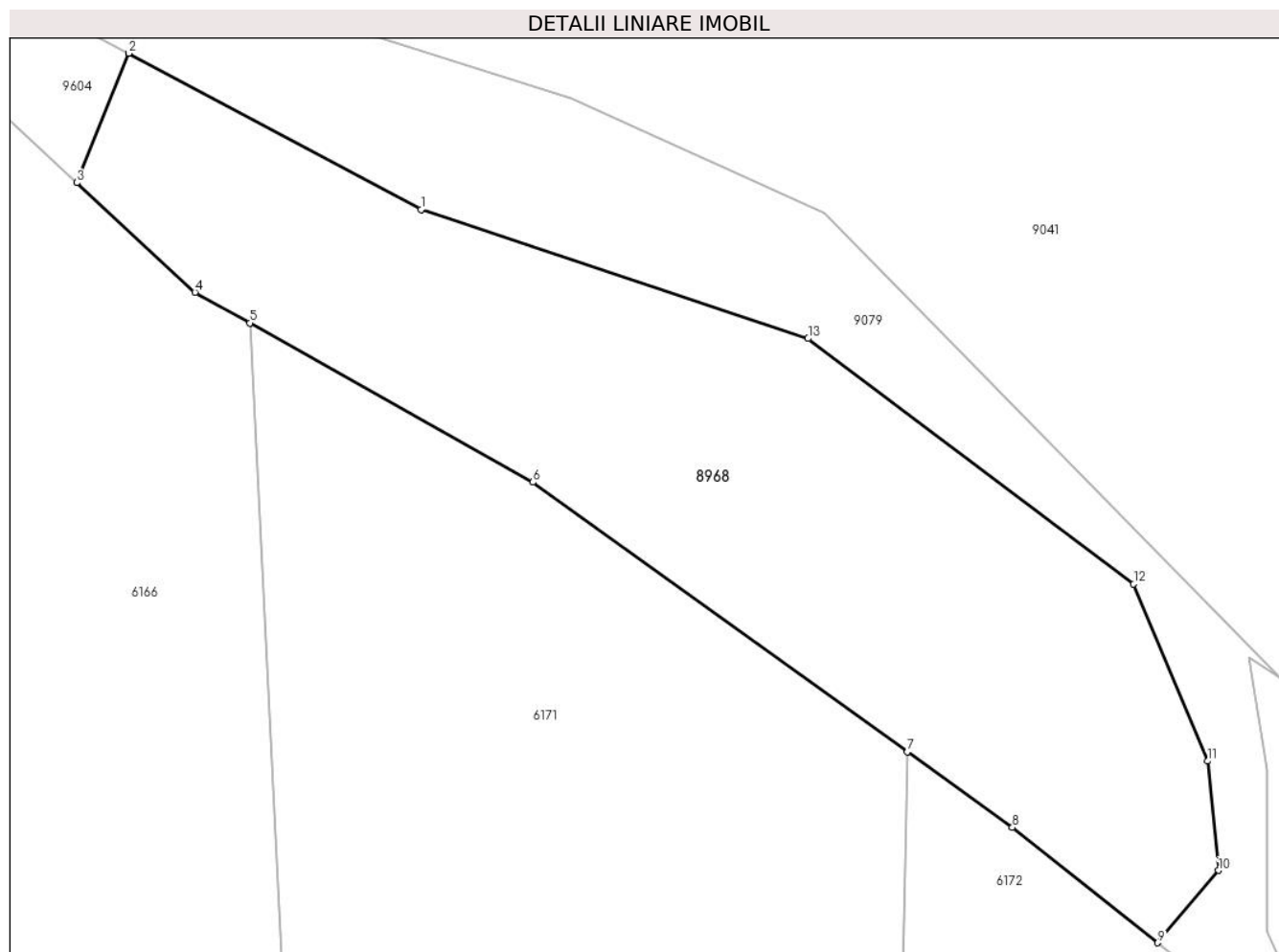
Inscrieri privind dezmembramintele dreptului de proprietate, drepturi reale de garanție și sarcini	Referințe
NU SUNT	

Anexa Nr. 1 La Partea I

Teren

Nr cadastral	Suprafața (mp)*	Observații / Referințe
	2.014	

* Suprafața este determinată în planul de proiecție Stereo 70.



Date referitoare la teren

Crt	Categorie folosință	Intravilan	Suprafața (mp)	Tarla	Parcelă	Nr. topo	Observații / Referințe
1	pașune	NU	2.014	-	-	-	Pășune împădurită

Lungime Segmente

1) Valorile lungimilor segmentelor sunt obținute din proiecție în plan.

Punct început	X / Y	Punct sfârșit	X / Y	Lungime segment (** (m)
1	581.504,81 635.279,198	2	581.480,74 635.292,051	27.287
2	581.480,74 635.292,051	3	581.476,465 635.281,405	11.472
3	581.476,465 635.281,405	4	581.486,197 635.272,38	13.273
4	581.486,197 635.272,38	5	581.490,71 635.269,846	5.176
5	581.490,71 635.269,846	6	581.514,023 635.256,755	26.737

Punct început	X / Y	Punct sfârșit	X / Y	Lungime segment (** (m)
6	581.514,023 635.256,755	7	581.544,856 635.234,568	37.986
7	581.544,856 635.234,568	8	581.553,492 635.228,353	10.64
8	581.553,492 635.228,353	9	581.565,469 635.218,863	15.281
9	581.565,469 635.218,863	10	581.570,475 635.224,821	7.782
10	581.570,475 635.224,821	11	581.569,576 635.233,807	9.031
11	581.569,576 635.233,807	12	581.563,483 635.248,378	15.794
12	581.563,483 635.248,378	13	581.536,673 635.268,58	33.569
13	581.536,673 635.268,58	1	581.504,81 635.279,198	33.586

** Lungimile segmentelor sunt determinate în planul de proiecție Stereo 70 și sunt rotunjite la 1 milimetru.

*** Distanța dintre puncte este formată din segmente cumulate ce sunt mai mici decât valoarea 1 milimetru.

**DATE DESPRE IMOBILUL NR. 9562**

Oficiul de Cadastru și Publicitate Imobiliară NEAMT
Biroul de Cadastru și Publicitate Imobiliară Targu-Neamt

A. Partea I. Descrierea imobilului

TEREN Extravilan

Adresa: Jud. Neamt

Nr. Crt	Nr cadastral Nr. topografic	Suprafața* (mp)	Observații / Referințe
A1		1.083	Sector cadastral:208 Teren neimpregmuit;

B. Partea II. Proprietari și acte

Inscrieri privitoare la dreptul de proprietate și alte drepturi reale		Referințe
/		
Act Normativ nr. 7, din 13/03/1996 emis de GUVERNUL ROMÂNIEI;		
B1	Inscrierea provizorie, drept de PROPRIETATE, dobandit prin Lege, cota actuala 1/1, cota initiala 1/1	A1
1) COMUNA PIPIRIG, CIF:99999999999999, PROPRIETAR NEIDENTIFICAT		

C. Partea III. SARCINI .

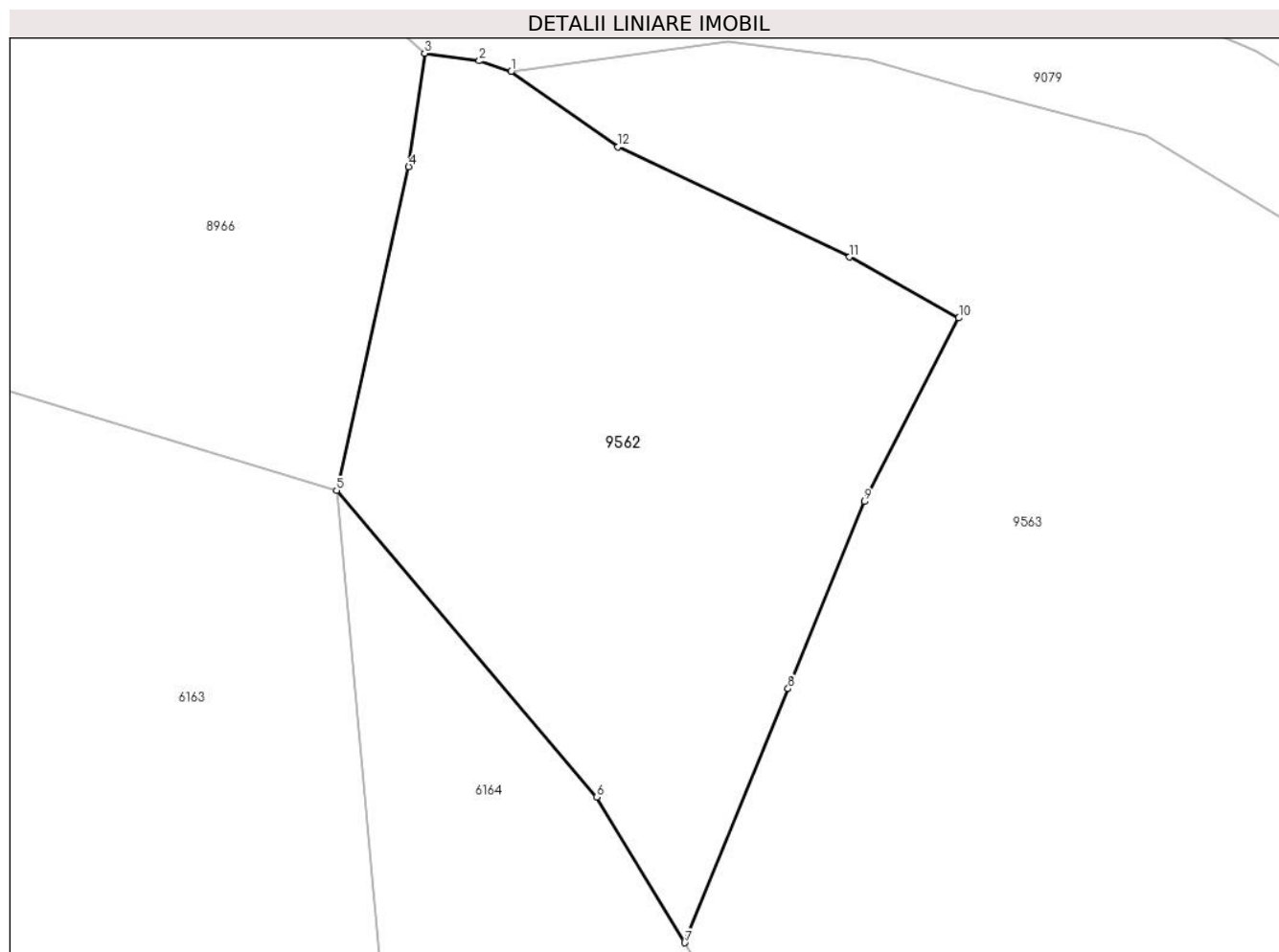
Inscrieri privind dezmembramintele dreptului de proprietate, drepturi reale de garanție și sarcini	Referințe
NU SUNT	

Anexa Nr. 1 La Partea I

Teren

Nr cadastral	Suprafața (mp)*	Observații / Referințe
	1.083	

* Suprafața este determinată în planul de proiecție Stereo 70.



Date referitoare la teren

Crt	Categorie folosință	Intra vilan	Suprafața (mp)	Tarla	Parcelă	Nr. topo	Observații / Referințe
1	faneata	NU	304	-	-	-	
2	pasune	NU	779	-	-	-	Pășune împădurită

Lungime Segmente

1) Valorile lungimilor segmentelor sunt obținute din proiecție în plan.

Punct început	X / Y	Punct sfârșit	X / Y	Lungime segment (** (m)
1	581.213,225 635.460,767	2	581.211,297 635.461,428	2.038
2	581.211,297 635.461,428	3	581.207,961 635.461,893	3.368
3	581.207,961 635.461,893	4	581.206,998 635.454,984	6.976
4	581.206,998 635.454,984	5	581.202,598 635.435,257	20.212

Punct început	X / Y	Punct sfârșit	X / Y	Lungime segment (** (m)
5	581.202,598 635.435,257	6	581.218,457 635.416,585	24.498
6	581.218,457 635.416,585	7	581.223,82 635.407,714	10.366
7	581.223,82 635.407,714	8	581.230,117 635.423,189	16.707
8	581.230,117 635.423,189	9	581.234,756 635.434,589	12.308
9	581.234,756 635.434,589	10	581.240,521 635.445,77	12.58
10	581.240,521 635.445,77	11	581.233,864 635.449,483	7.622
11	581.233,864 635.449,483	12	581.219,749 635.456,185	15.625
12	581.219,749 635.456,185	1	581.213,225 635.460,767	7.972

** Lungimile segmentelor sunt determinate în planul de proiecție Stereo 70 și sunt rotunjite la 1 milimetru.

*** Distanța dintre puncte este formată din segmente cumulate ce sunt mai mici decât valoarea 1 milimetru.

**DATE DESPRE IMOBILUL NR. 9563**

Oficiul de Cadastru și Publicitate Imobiliară NEAMT
 Biroul de Cadastru și Publicitate Imobiliară Targu-Neamt

A. Partea I. Descrierea imobilului

TEREN Extravilan

Adresa: Jud. Neamt

Nr. Crt	Nr cadastral Nr. topografic	Suprafața* (mp)	Observații / Referințe
A1		3.777	Sector cadastral:208 Teren neimpregmuit;

B. Partea II. Proprietari și acte

Inscrieri privitoare la dreptul de proprietate și alte drepturi reale		Referințe
/		
Act Normativ nr. 7, din 13/03/1996 emis de GUVERNUL ROMÂNIEI;		
B1	Inscrierea provizorie, drept de PROPRIETATE, dobandit prin Lege, cota actuala 1/1, cota initiala 1/1	A1
1) COMUNA PIPIRIG, CIF:99999999999999, PROPRIETAR NEIDENTIFICAT		

C. Partea III. SARCINI .

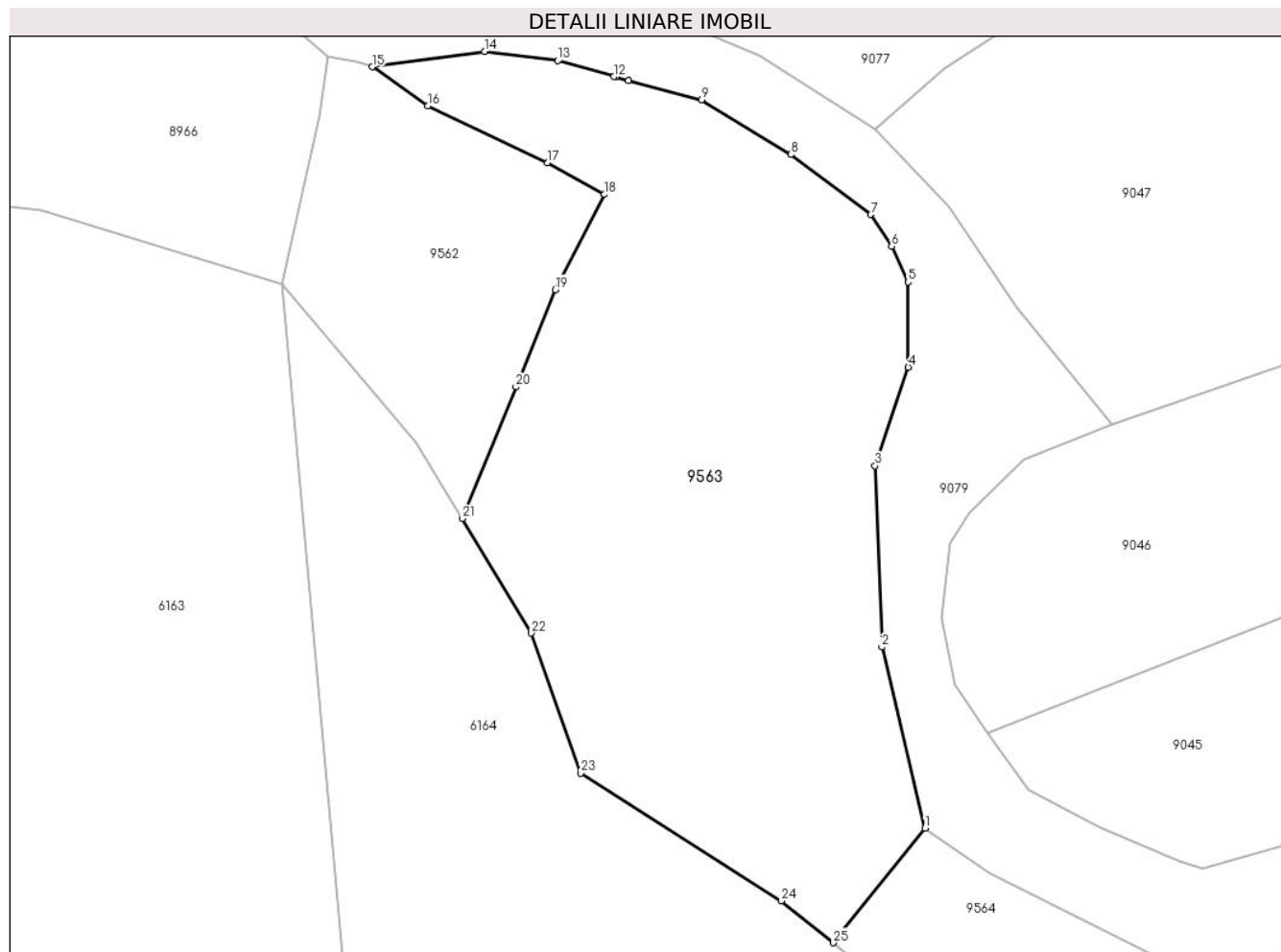
Inscrieri privind dezmembramintele dreptului de proprietate, drepturi reale de garanție și sarcini	Referințe
NU SUNT	

Anexa Nr. 1 La Partea I

Teren

Nr cadastral	Suprafața (mp)*	Observații / Referințe
	3.777	

* Suprafața este determinată în planul de proiecție Stereo 70.



Date referitoare la teren

Crt	Categorie folosință	Intravilan	Suprafața (mp)	Tarla	Parcelă	Nr. topo	Observații / Referințe
1	faneata	NU	2.063	-	-	-	
2	pasune	NU	1.714	-	-	-	Pășune împădurită

Lungime Segmente

1) Valorile lungimilor segmentelor sunt obținute din proiecție în plan.

Punct început	X / Y	Punct sfârșit	X / Y	Lungime segment (** (m)
1	581.278,232 635.371,349	2	581.273,149 635.392,628	21.878
3	581.272,329 635.413,918	4	581.276,231 635.425,498	12.22
5	581.276,231 635.435,5	6	581.274,284 635.439,705	4.634
7	581.271,834 635.443,423	8	581.262,434 635.450,474	11.751

Punct început	X / Y	Punct sfârșit	X / Y	Lungime segment (** (m)
2	581.273,149 635.392,628	3	581.272,329 635.413,918	21.306
4	581.276,231 635.425,498	5	581.276,231 635.435,5	10.002
6	581.274,284 635.439,705	7	581.271,834 635.443,423	4.453
8	581.262,434 635.450,474	9	581.251,933 635.456,897	12.31

Punct început	X / Y	Punct sfârșit	X / Y	Lungime segment (** (m)
9	581.251,933 635.456,897	10	581.243,329 635.459,151	8.894
11	581.241,831 635.459,572	12	581.241,669 635.459,615	0.168
13	581.235,051 635.461,479	14	581.226,423 635.462,57	8.697
15	581.213,225 635.460,767	16	581.219,749 635.456,185	7.972
17	581.233,864 635.449,483	18	581.240,521 635.445,77	7.622
19	581.234,756 635.434,589	20	581.230,117 635.423,189	12.308
21	581.223,82 635.407,714	22	581.231,944 635.394,276	15.703
23	581.237,736 635.377,825	24	581.261,311 635.362,834	27.938
25	581.267,427 635.357,915	1	581.278,232 635.371,349	17.24

Punct început	X / Y	Punct sfârșit	X / Y	Lungime segment (** (m)
10	581.243,329 635.459,151	11	581.241,831 635.459,572	1.556
12	581.241,669 635.459,615	13	581.235,051 635.461,479	6.875
14	581.226,423 635.462,57	15	581.213,225 635.460,767	13.321
16	581.219,749 635.456,185	17	581.233,864 635.449,483	15.625
18	581.240,521 635.445,77	19	581.234,756 635.434,589	12.58
20	581.230,117 635.423,189	21	581.223,82 635.407,714	16.707
22	581.231,944 635.394,276	23	581.237,736 635.377,825	17.441
24	581.261,311 635.362,834	25	581.267,427 635.357,915	7.849

** Lungimile segmentelor sunt determinate în planul de proiecție Stereo 70 și sunt rotunjite la 1 milimetru.

*** Distanța dintre puncte este formată din segmente cumulate ce sunt mai mici decât valoarea 1 milimetru.

**DATE DESPRE IMOBILUL NR. 9564**

Oficiul de Cadastru și Publicitate Imobiliară NEAMT
 Biroul de Cadastru și Publicitate Imobiliară Targu-Neamt

A. Partea I. Descrierea imobilului

TEREN Extravilan

Adresa: Jud. Neamt

Nr. Crt	Nr cadastral Nr. topografic	Suprafața* (mp)	Observații / Referințe
A1		647	Sector cadastral:208 Teren neimpregmuit;

B. Partea II. Proprietari și acte

Inscrieri privitoare la dreptul de proprietate și alte drepturi reale		Referințe
/		
Act Normativ nr. 7, din 13/03/1996 emis de GUVERNUL ROMÂNIEI;		
B1	Inscrierea provizorie, drept de PROPRIETATE, dobandit prin Lege, cota actuala 1/1, cota initiala 1/1	A1
1) COMUNA PIPIRIG, CIF:99999999999999, PROPRIETAR NEIDENTIFICAT		

C. Partea III. SARCINI .

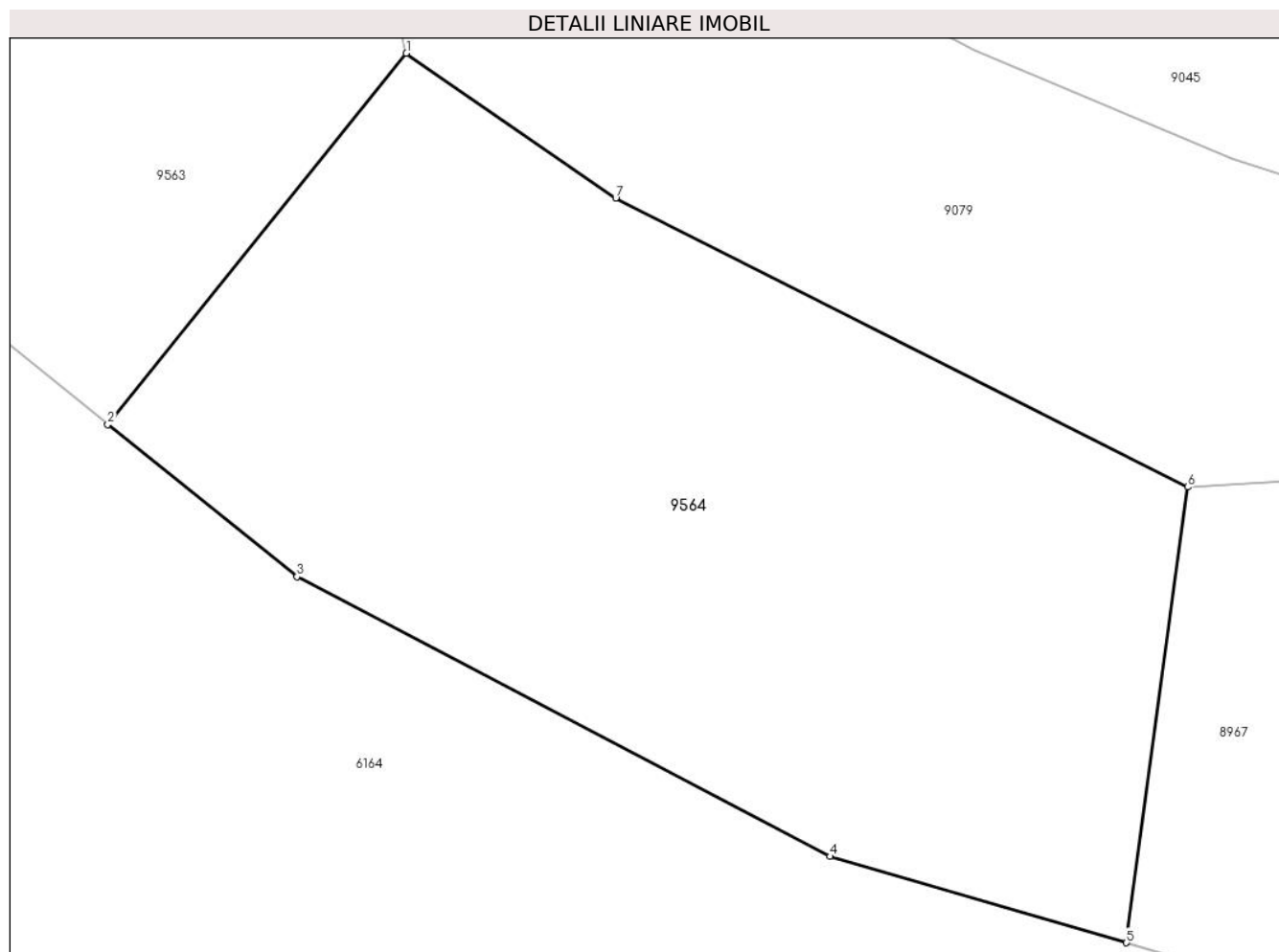
Inscrieri privind dezmembramintele dreptului de proprietate, drepturi reale de garanție și sarcini	Referințe
NU SUNT	

Anexa Nr. 1 La Partea I

Teren

Nr cadastral	Suprafața (mp)*	Observații / Referințe
	647	

* Suprafața este determinată în planul de proiecție Stereo 70.



Date referitoare la teren

Crt	Categorie folosință	Intravilan	Suprafața (mp)	Tarla	Parcelă	Nr. topo	Observații / Referințe
1	pașune	NU	647	-	-	-	Pășune împădurită

Lungime Segmente

1) Valorile lungimilor segmentelor sunt obținute din proiecție în plan.

Punct început	X / Y	Punct sfârșit	X / Y	Lungime segment (** (m)
1	581.278,232 635.371,349	2	581.267,427 635.357,915	17.24
2	581.267,427 635.357,915	3	581.274,27 635.352,411	8.782
3	581.274,27 635.352,411	4	581.293,571 635.342,284	21.796
4	581.293,571 635.342,284	5	581.304,303 635.339,163	11.177
5	581.304,303 635.339,163	6	581.306,517 635.355,653	16.638

Punct început	X / Y	Punct sfârșit	X / Y	Lungime segment (** (m)
6	581.306,517 635.355,653	7	581.285,815 635.366,112	23.194
7	581.285,815 635.366,112	1	581.278,232 635.371,349	9.216

** Lungimile segmentelor sunt determinate în planul de proiecție Stereo 70 și sunt rotunjite la 1 milimetru.

*** Distanța dintre puncte este formată din segmente cumulate ce sunt mai mici decât valoarea 1 milimetru.

**DATE DESPRE IMOBILUL NR. 9604**

Oficiul de Cadastru și Publicitate Imobiliară NEAMT
Biroul de Cadastru și Publicitate Imobiliară Targu-Neamt

A. Partea I. Descrierea imobilului

TEREN Extravilan

Adresa: Jud. Neamt

Nr. Crt	Nr cadastral Nr. topografic	Suprafața* (mp)	Observații / Referințe
A1		751	Sector cadastral:208 Teren neimpregmuit;

B. Partea II. Proprietari și acte

Inscrieri privitoare la dreptul de proprietate și alte drepturi reale		Referințe
/		
Act Normativ nr. 7, din 13/03/1996 emis de GUVERNUL ROMÂNIEI;		
B1	Inscrierea provizorie, drept de PROPRIETATE, dobandit prin Lege, cota actuala 1/1, cota initiala 1/1 1) COMUNA PIPIRIG, CIF:99999999999999, PROPRIETAR NEIDENTIFICAT	A1

C. Partea III. SARCINI .

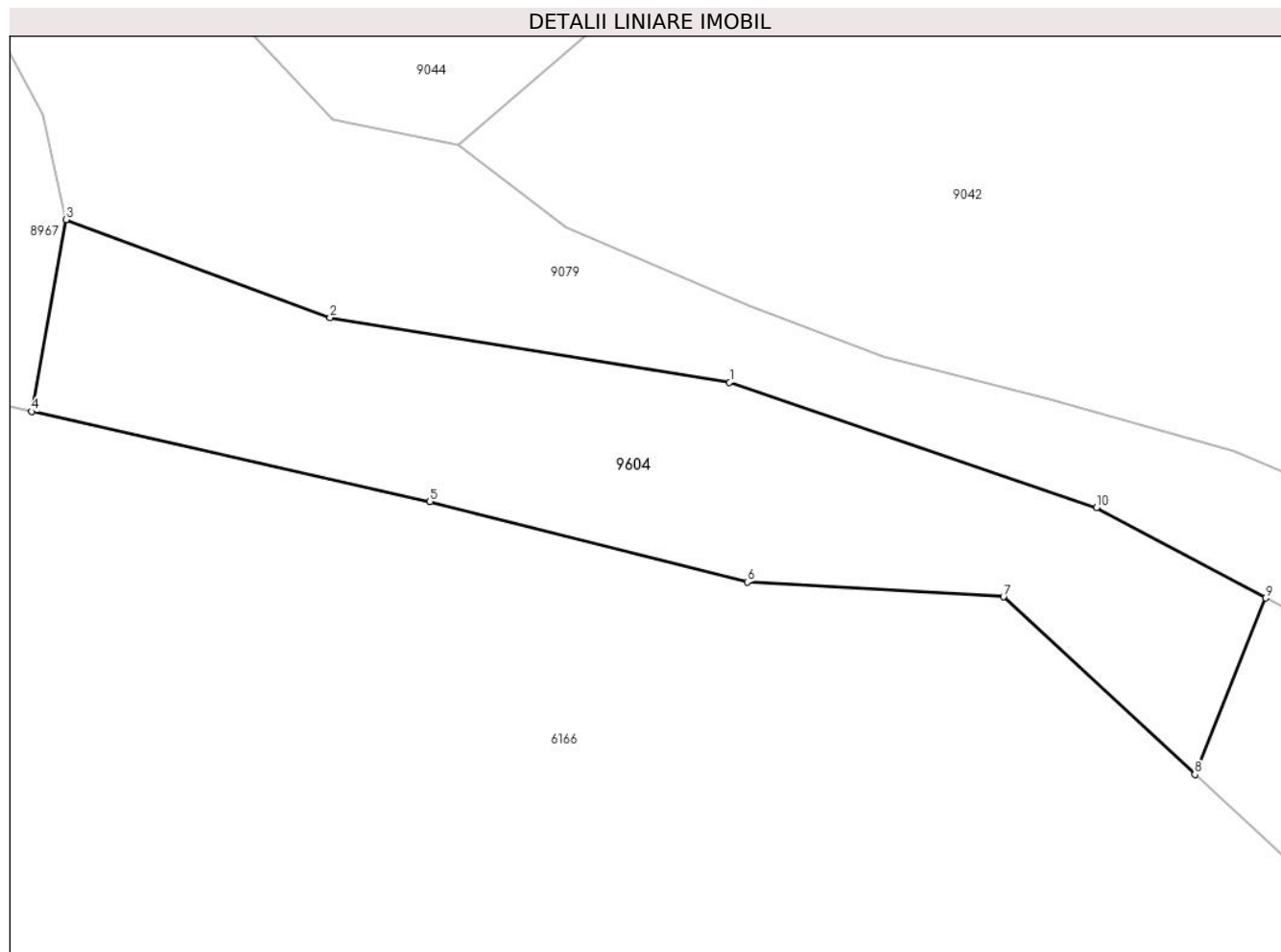
Inscrieri privind dezmembramintele dreptului de proprietate, drepturi reale de garanție și sarcini	Referințe
NU SUNT	

Anexa Nr. 1 La Partea I

Teren

Nr cadastral	Suprafața (mp)*	Observații / Referințe
	751	

* Suprafața este determinată în planul de proiecție Stereo 70.



Date referitoare la teren

Crt	Categorie folosință	Intra vilan	Suprafața (mp)	Tarla	Parcelă	Nr. topo	Observații / Referințe
1	pașune	NU	751	-	-	-	Pășune împădurită

Lungime Segmente

1) Valorile lungimilor segmentelor sunt obținute din proiecție în plan.

Punct început	X / Y	Punct sfârșit	X / Y	Lungime segment (** (m)
1	581.448,353 635.305,065	2	581.424,224 635.308,971	24.443
2	581.424,224 635.308,971	3	581.408,278 635.314,874	17.004
3	581.408,278 635.314,874	4	581.406,204 635.303,299	11.759
4	581.406,204 635.303,299	5	581.430,262 635.297,869	24.663
5	581.430,262 635.297,869	6	581.449,43 635.293,018	19.772

Punct început	X / Y	Punct sfârșit	X / Y	Lungime segment (** (m)
6	581.449,43 635.293,018	7	581.464,903 635.292,127	15.499
7	581.464,903 635.292,127	8	581.476,465 635.281,405	15.768
8	581.476,465 635.281,405	9	581.480,74 635.292,051	11.472
9	581.480,74 635.292,051	10	581.470,524 635.297,506	11.581
10	581.470,524 635.297,506	1	581.448,353 635.305,065	23.424

** Lungimile segmentelor sunt determinate în planul de proiecție Stereo 70 și sunt rotunjite la 1 milimetru.

*** Distanța dintre puncte este formată din segmente cumulate ce sunt mai mici decât valoarea 1 milimetru.

