

**DATE DESPRE IMOBILUL NR. 3400**

Oficiul de Cadastru și Publicitate Imobiliară NEAMT
Biroul de Cadastru și Publicitate Imobiliară Targu-Neamt

A. Partea I. Descrierea imobilului

TEREN Intravilan

Adresa: Loc. Pluton, Str Slatinei, Jud. Neamt

Nr. Crt	Nr cadastral Nr. topografic	Suprafața* (mp)	Observații / Referințe
A1		165	Sector cadastral:201 Teren neimpregmuit;

Construcții

Crt	Nr cadastral Nr. topografic	Adresa	Observații / Referințe
A1.1		Loc. Pluton, Str Slatinei, Jud. Neamt	Nr. niveluri:1; S. construita la sol:37 mp;
A1.2		Loc. Pluton, Str Slatinei, Jud. Neamt	Nr. niveluri:1; S. construita la sol:34 mp;

B. Partea II. Proprietari și acte

Inscrieri privitoare la dreptul de proprietate și alte drepturi reale		Referințe
/		
Act Administrativ nr. 10841, din 29/06/2023 emis de PRIMARIA COMUNEI PIPIRIG;		
B1	Inscrierea posesiei, drept de PROPRIETATE, dobandit prin Lege, cota actuala 1/1, cota initiala 1/1 1) RAHĂU MARIETA 2) RAHĂU DOREL, soți	A1
Act Administrativ nr. 17408, din 01/11/2023 emis de PRIMARIA COMUNEI PIPIRIG;		
B2	Intabulare, drept de PROPRIETATE, dobandit prin Lege, cota actuala 1/1, cota initiala 1/1 1) RAHĂU MARIETA 2) RAHĂU DOREL, soți	A1.1, A1.2

C. Partea III. SARCINI .

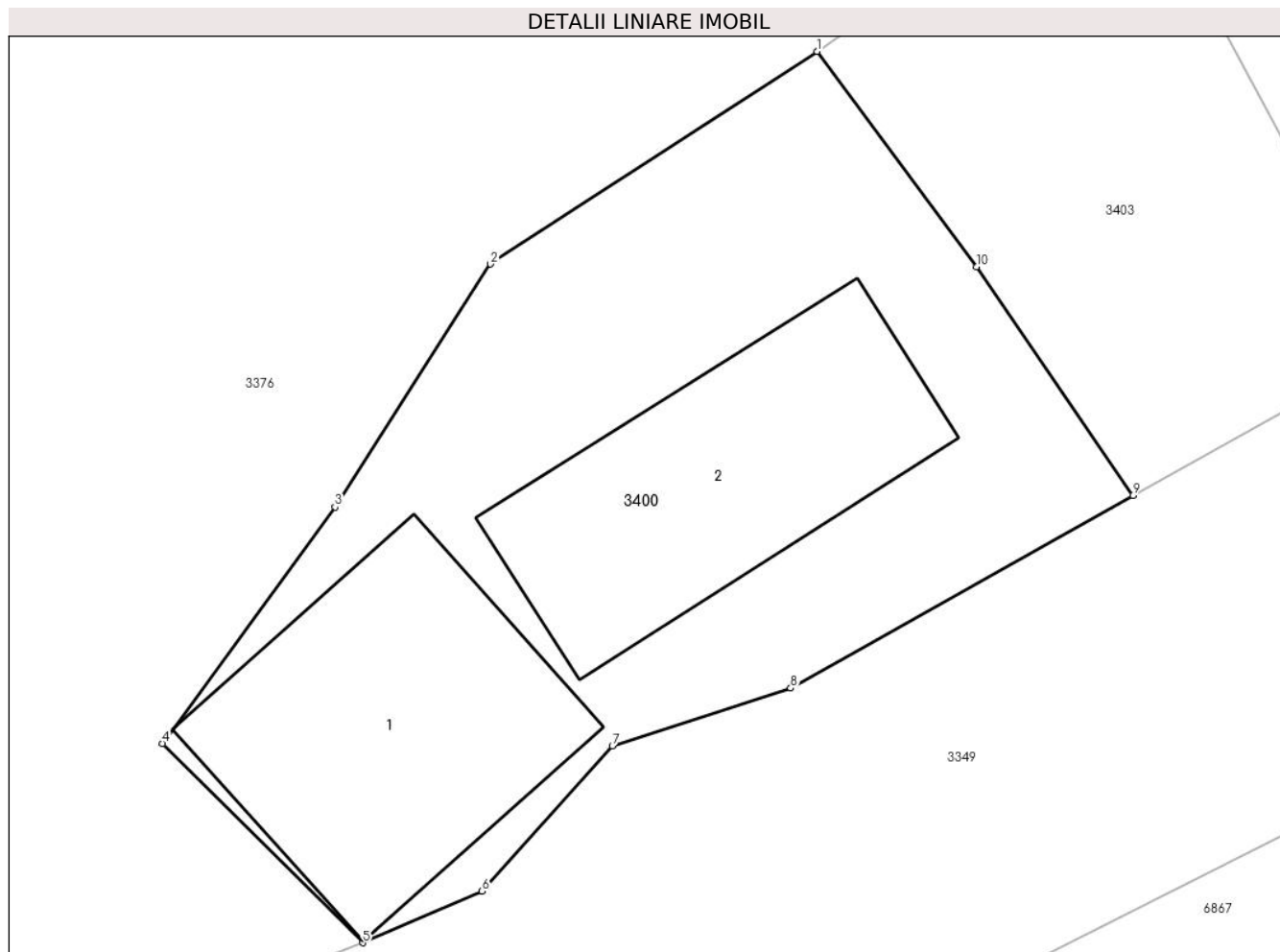
Inscrieri privind dezmembramintele dreptului de proprietate, drepturi reale de garanție și sarcini	Referințe
NU SUNT	

Anexa Nr. 1 La Partea I

Teren

Nr cadastral	Suprafața (mp)*	Observații / Referințe
	165	

* Suprafața este determinată în planul de proiecție Stereo 70.



Date referitoare la teren

Crt	Categorie folosință	Intra vilan	Suprafața (mp)	Tarla	Parcelă	Nr. topo	Observații / Referințe
1	curți constructii	DA	165	-	-	-	

Date referitoare la construcții

Crt	Număr	Destinație construcție	Supraf. (mp)	Situație juridică	Observații / Referințe
A1.1		constructii anexa	37	Cu acte	Nr. niveluri:1; S. construita la sol:37 mp;
A1.2		constructii anexa	34	Cu acte	Nr. niveluri:1; S. construita la sol:34 mp;

Lungime Segmente

1) Valorile lungimilor segmentelor sunt obținute din proiecție în plan.

Punct început	X / Y	Punct sfârșit	X / Y	Lungime segment (** (m)
1	575.431,117 633.866,36	2	575.424,568 633.862,101	7.812
2	575.424,568 633.862,101	3	575.421,449 633.857,232	5.782
3	575.421,449 633.857,232	4	575.417,991 633.852,495	5.865

Punct început	X / Y	Punct sfârșit	X / Y	Lungime segment (** (m)
4	575.417,991 633.852,495	5	575.422,006 633.848,504	5.661
5	575.422,006 633.848,504	6	575.424,4 633.849,539	2.608
6	575.424,4 633.849,539	7	575.427,012 633.852,451	3.912
7	575.427,012 633.852,451	8	575.430,589 633.853,604	3.758
8	575.430,589 633.853,604	9	575.437,451 633.857,463	7.873
9	575.437,451 633.857,463	10	575.434,314 633.862,042	5.55
10	575.434,314 633.862,042	1	575.431,117 633.866,36	5.373

** Lungimile segmentelor sunt determinate în planul de proiecție Stereo 70 și sunt rotunjite la 1 milimetru.

*** Distanța dintre puncte este formată din segmente cumulate ce sunt mai mici decât valoarea 1 milimetru.

**DATE DESPRE IMOBILUL NR. 3401**

Oficiul de Cadastru și Publicitate Imobiliară NEAMT
Biroul de Cadastru și Publicitate Imobiliară Targu-Neamt

A. Partea I. Descrierea imobilului

TEREN Intravilan

Adresa: Loc. Pluton, Str Slatinei, Jud. Neamt

Nr. Crt	Nr cadastral Nr. topografic	Suprafața* (mp)	Observații / Referințe
A1		495	Sector cadastral:201 Teren imprejmuit;

B. Partea II. Proprietari și acte

Inscrieri privitoare la dreptul de proprietate și alte drepturi reale		Referințe
/		
Act Administrativ nr. 11301, din 06/07/2023 emis de PRIMARIA COMUNEI PIPIRIG;		
B1	Inscrierea posesiei, drept de PROPRIETATE, dobandit prin Lege, cota actuala 1/1, cota initiala 1/1 1) RAHAU ION	A1

C. Partea III. SARCINI .

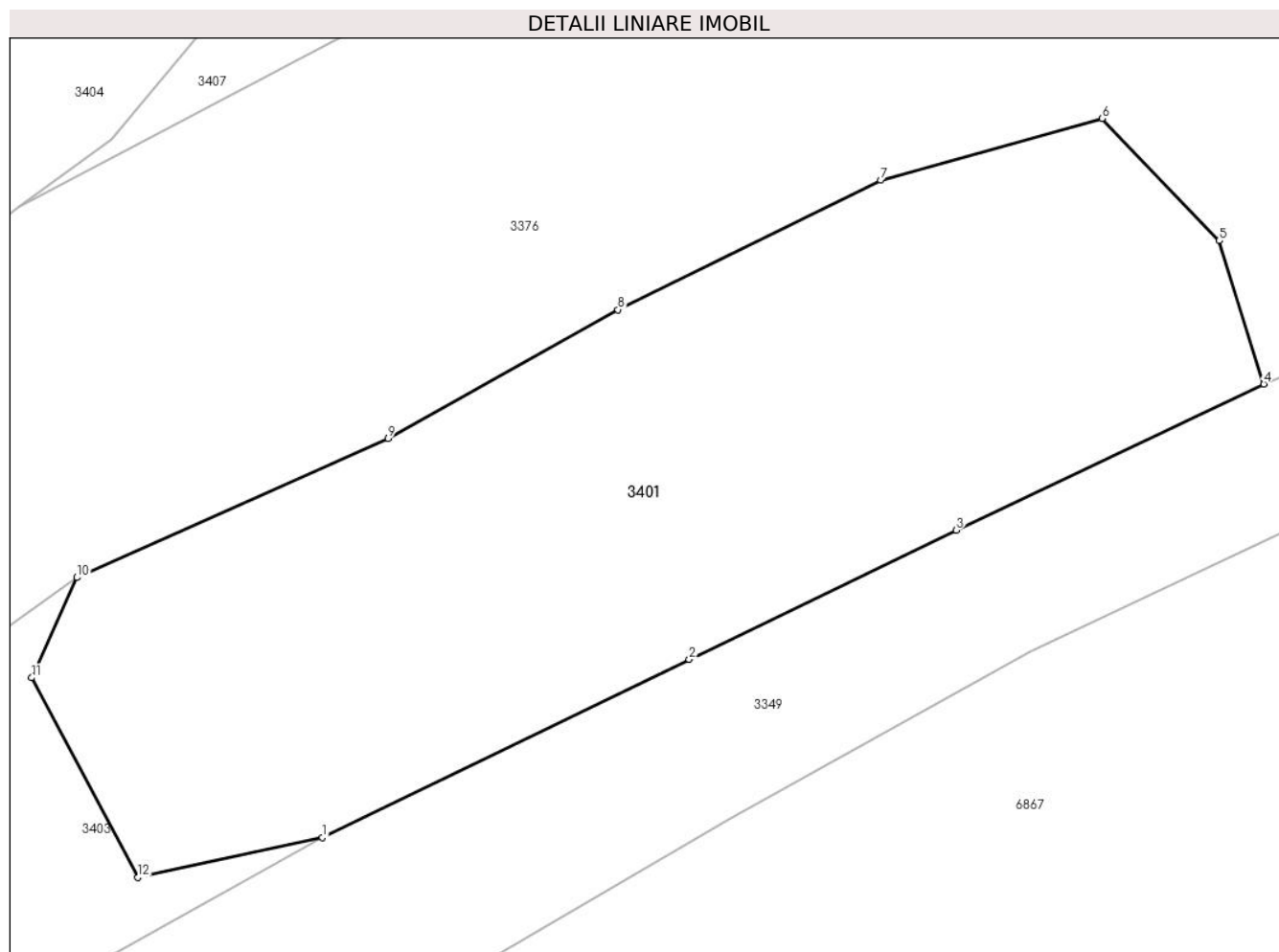
Inscrieri privind dezmembramintele dreptului de proprietate, drepturi reale de garanție și sarcini	Referințe
NU SUNT	

Anexa Nr. 1 La Partea I

Teren

Nr cadastral	Suprafața (mp)*	Observații / Referințe
	495	

* Suprafața este determinată în planul de proiecție Stereo 70.



Date referitoare la teren

Crt	Categorie folosință	Intravilan	Suprafața (mp)	Tarla	Parcelă	Nr. topo	Observații / Referințe
1	faneata	DA	495	-	-	-	

Lungime Segmente

1) Valorile lungimilor segmentelor sunt obținute din proiecție în plan.

Punct început	X / Y	Punct sfârșit	X / Y	Lungime segment (** (m)
1	575.448,217 633.863,437	2	575.460,958 633.869,612	14.159
2	575.460,958 633.869,612	3	575.470,235 633.874,108	10.309
3	575.470,235 633.874,108	4	575.480,923 633.879,173	11.827
4	575.480,923 633.879,173	5	575.479,382 633.884,154	5.214
5	575.479,382 633.884,154	6	575.475,3 633.888,395	5.886

Punct început	X / Y	Punct sfârșit	X / Y	Lungime segment (** (m)
6	575.475,3 633.888,395	7	575.467,613 633.886,252	7.98
7	575.467,613 633.886,252	8	575.458,479 633.881,759	10.179
8	575.458,479 633.881,759	9	575.450,503 633.877,291	9.142
9	575.450,503 633.877,291	10	575.439,685 633.872,458	11.849
10	575.439,685 633.872,458	11	575.438,111 633.868,979	3.818
11	575.438,111 633.868,979	12	575.441,801 633.862,045	7.855
12	575.441,801 633.862,045	1	575.448,217 633.863,437	6.565

** Lungimile segmentelor sunt determinate în planul de proiecție Stereo 70 și sunt rotunjite la 1 milimetru.

*** Distanța dintre puncte este formată din segmente cumulate ce sunt mai mici decât valoarea 1 milimetru.

**DATE DESPRE IMOBILUL NR. 3403**

Oficiul de Cadastru și Publicitate Imobiliară NEAMT
Biroul de Cadastru și Publicitate Imobiliară Targu-Neamt

A. Partea I. Descrierea imobilului

TEREN Intravilan

Adresa: Loc. Pluton, Str Slatinei, Jud. Neamt

Nr. Crt	Nr cadastral Nr. topografic	Suprafața* (mp)	Observații / Referințe
A1		84	Sector cadastral:201 Teren neimpregmuit;

B. Partea II. Proprietari și acte

Inscrieri privitoare la dreptul de proprietate și alte drepturi reale		Referințe
/		
Act Normativ nr. 7, din 13/03/1996 emis de GUVERNUL ROMÂNIEI;		
B1	Inscrierea provizorie, drept de PROPRIETATE, dobandit prin Lege, cota actuala 1/1, cota initiala 1/1 1) COMUNA PIPIRIG, CIF:99999999999999, PROPRIETAR NEIDENTIFICAT	A1

C. Partea III. SARCINI .

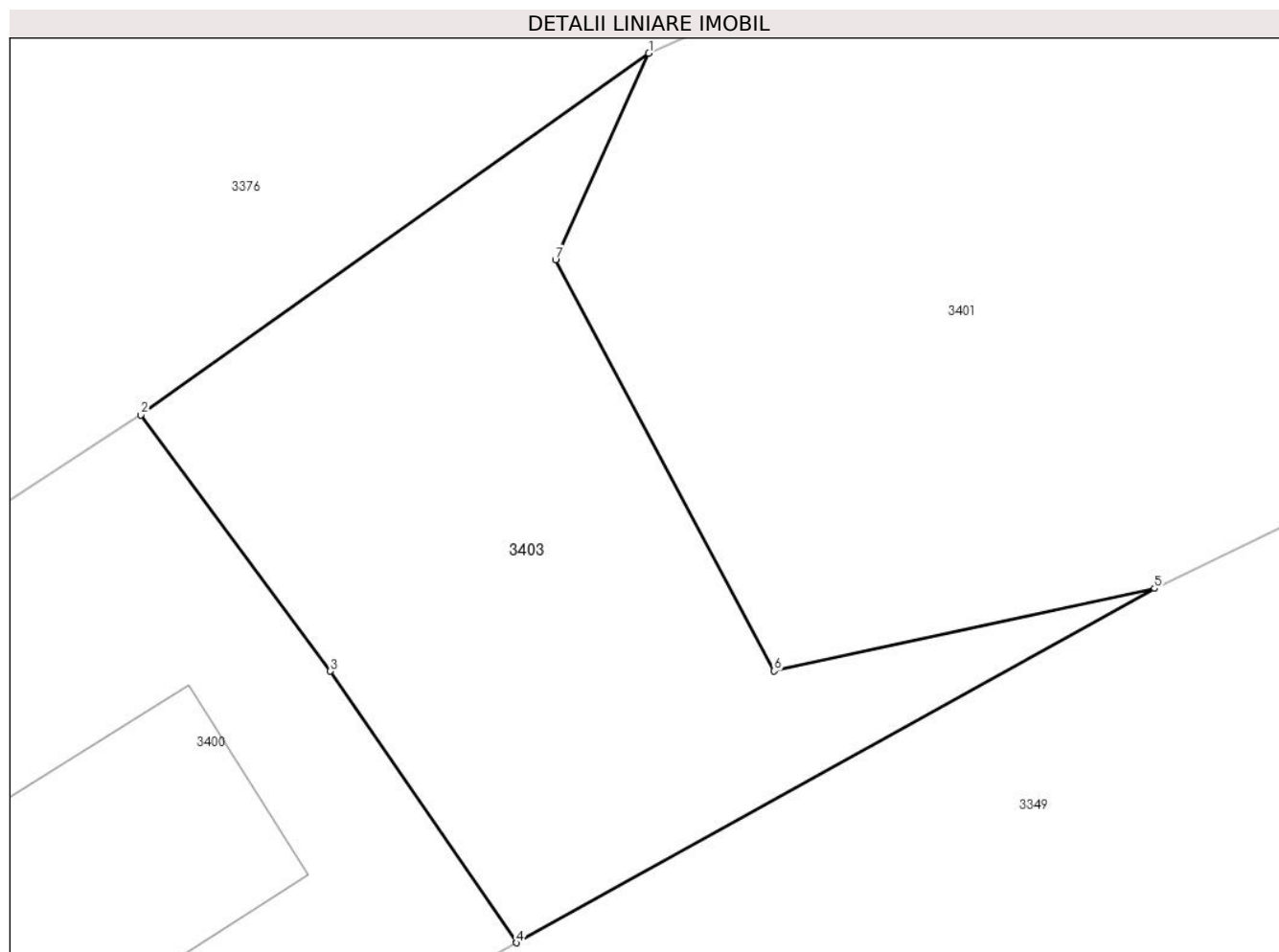
Inscrieri privind dezmembramintele dreptului de proprietate, drepturi reale de garanție și sarcini	Referințe
NU SUNT	

Anexa Nr. 1 La Partea I

Teren

Nr cadastral	Suprafața (mp)*	Observații / Referințe
	84	

* Suprafața este determinată în planul de proiecție Stereo 70.



Date referitoare la teren

Crt	Categorie folosință	Intravilan	Suprafața (mp)	Tarla	Parcelă	Nr. topo	Observații / Referințe
1	drum	DA	84	-	-	-	

Lungime Segmente

1) Valorile lungimilor segmentelor sunt obținute din proiecție în plan.

Punct început	X / Y	Punct sfârșit	X / Y	Lungime segment (** (m)
1	575.439,685 633.872,458	2	575.431,117 633.866,36	10.516
2	575.431,117 633.866,36	3	575.434,314 633.862,042	5.373
3	575.434,314 633.862,042	4	575.437,451 633.857,463	5.55
4	575.437,451 633.857,463	5	575.448,217 633.863,437	12.312
5	575.448,217 633.863,437	6	575.441,801 633.862,045	6.565

Punct început	X / Y	Punct sfârșit	X / Y	Lungime segment (** (m)
6	575.441,801 633.862,045	7	575.438,111 633.868,979	7.855
7	575.438,111 633.868,979	1	575.439,685 633.872,458	3.818

** Lungimile segmentelor sunt determinate în planul de proiecție Stereo 70 și sunt rotunjite la 1 milimetru.

*** Distanța dintre puncte este formată din segmente cumulate ce sunt mai mici decât valoarea 1 milimetru.

