

**DATE DESPRE IMOBILUL NR. 2220**

Oficiul de Cadastru și Publicitate Imobiliară NEAMT
Biroul de Cadastru și Publicitate Imobiliară Targu-Neamt

A. Partea I. Descrierea imobilului

TEREN Extravilan

Adresa: Jud. Neamt

Nr. Crt	Nr cadastral Nr. topografic	Suprafața* (mp)	Observații / Referințe
A1		4.947	Sector cadastral:198 Teren imprejmuit;

B. Partea II. Proprietari și acte

Inscrieri privitoare la dreptul de proprietate și alte drepturi reale	Referințe
/	
Act Administrativ nr. 11538, din 21/07/2023 emis de PRIMARIA COMUNEI PIPIRIG;	
B1	A1
Inscrierea posesiei, drept de PROPRIETATE, dobandit prin Lege, cota actuala 1/1, cota initiala 1/1 1) GHEORGHITA MIHAELA	

C. Partea III. SARCINI .

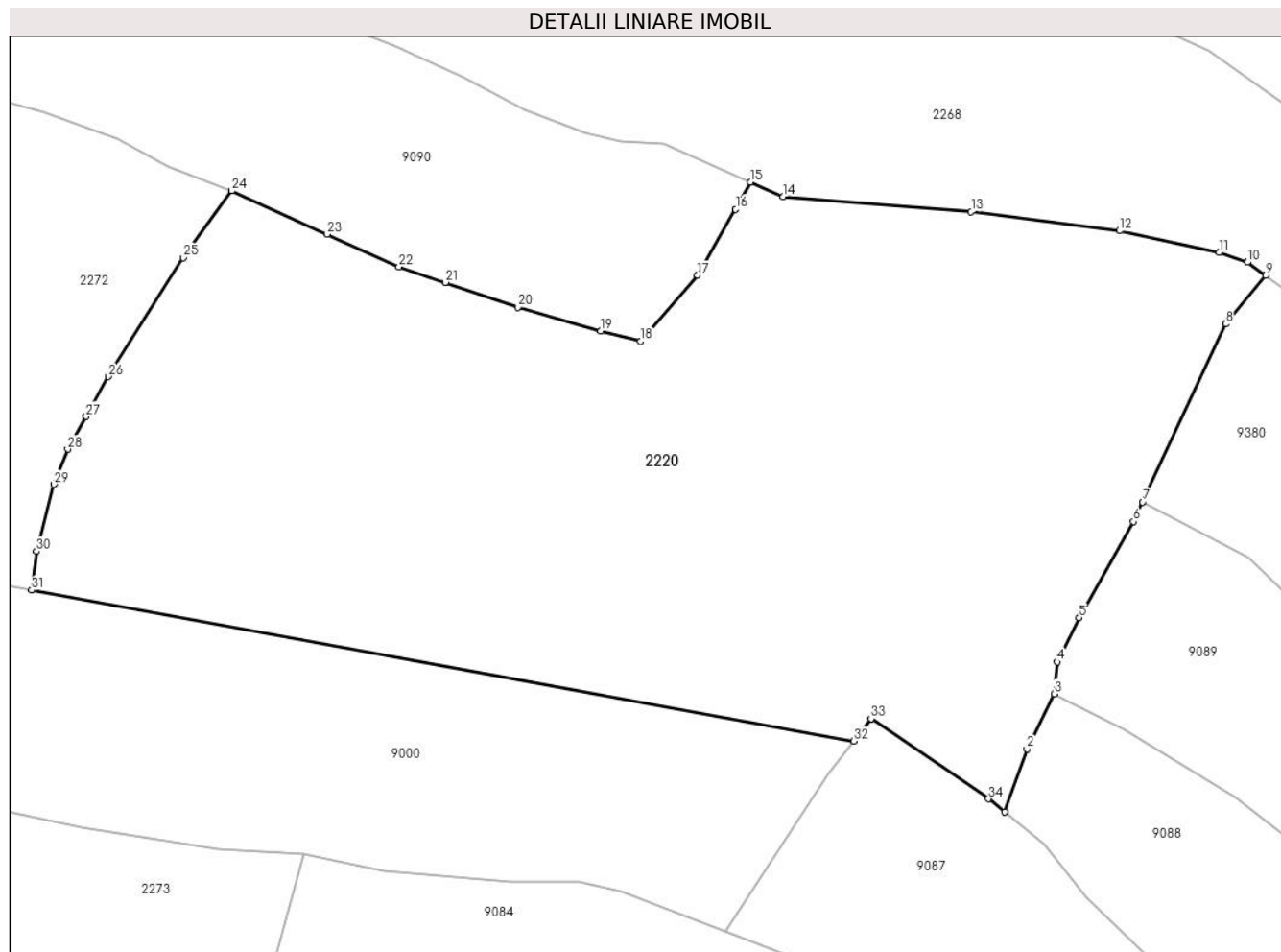
Inscrieri privind dezmembramintele dreptului de proprietate, drepturi reale de garanție și sarcini	Referințe
NU SUNT	

Anexa Nr. 1 La Partea I

Teren

Nr cadastral	Suprafața (mp)*	Observații / Referințe
	4.947	

* Suprafața este determinată în planul de proiecție Stereo 70.



Date referitoare la teren

Crt	Categorie folosință	Intravilan	Suprafața (mp)	Tarla	Parcelă	Nr. topo	Observații / Referințe
1	faneata	NU	4.947	-	-	-	

Lungime Segmente

1) Valorile lungimilor segmentelor sunt obținute din proiecție în plan.

Punct început	X / Y	Punct sfârșit	X / Y	Lungime segment (** (m)
1	581.251,087 635.847,681	2	581.253,377 635.854,124	6.838
3	581.256,186 635.859,773	4	581.256,467 635.863,031	3.27
5	581.258,71 635.867,548	6	581.264,284 635.877,395	11.315
7	581.265,221 635.879,396	8	581.273,757 635.897,63	20.133
9	581.277,835 635.902,603	10	581.275,954 635.903,943	2.309

Punct început	X / Y	Punct sfârșit	X / Y	Lungime segment (** (m)
2	581.253,377 635.854,124	3	581.256,186 635.859,773	6.309
4	581.256,467 635.863,031	5	581.258,71 635.867,548	5.043
6	581.264,284 635.877,395	7	581.265,221 635.879,396	2.21
8	581.273,757 635.897,63	9	581.277,835 635.902,603	6.431
10	581.275,954 635.903,943	11	581.273,069 635.904,937	3.051

Punct început	X / Y	Punct sfârșit	X / Y	Lungime segment (** (m)
11	581.273,069 635.904,937	12	581.262,851 635.907,163	10.458
13	581.247,66 635.909,128	14	581.228,375 635.910,645	19.345
15	581.225,029 635.912,136	16	581.223,522 635.909,359	3.16
17	581.219,614 635.902,607	18	581.213,804 635.895,874	8.893
19	581.209,711 635.896,904	20	581.201,191 635.899,324	8.857
21	581.193,782 635.901,885	22	581.189,026 635.903,48	5.016
23	581.181,677 635.906,815	24	581.171,91 635.911,247	10.726
25	581.166,927 635.904,407	26	581.159,271 635.892,231	14.383
27	581.156,975 635.888,147	28	581.155,095 635.884,803	3.836
29	581.153,687 635.881,213	30	581.151,911 635.874,341	7.098
31	581.151,396 635.870,388	32	581.235,651 635.854,934	85.661
33	581.237,406 635.857,221	34	581.249,445 635.849,027	14.563

Punct început	X / Y	Punct sfârșit	X / Y	Lungime segment (** (m)
12	581.262,851 635.907,163	13	581.247,66 635.909,128	15.318
14	581.228,375 635.910,645	15	581.225,029 635.912,136	3.663
16	581.223,522 635.909,359	17	581.219,614 635.902,607	7.801
18	581.213,804 635.895,874	19	581.209,711 635.896,904	4.221
20	581.201,191 635.899,324	21	581.193,782 635.901,885	7.839
22	581.189,026 635.903,48	23	581.181,677 635.906,815	8.07
24	581.171,91 635.911,247	25	581.166,927 635.904,407	8.463
26	581.159,271 635.892,231	27	581.156,975 635.888,147	4.685
28	581.155,095 635.884,803	29	581.153,687 635.881,213	3.856
30	581.151,911 635.874,341	31	581.151,396 635.870,388	3.986
32	581.235,651 635.854,934	33	581.237,406 635.857,221	2.883
34	581.249,445 635.849,027	1	581.251,087 635.847,681	2.123

** Lungimile segmentelor sunt determinate în planul de proiecție Stereo 70 și sunt rotunjite la 1 milimetru.

*** Distanța dintre puncte este formată din segmente cumulate ce sunt mai mici decât valoarea 1 milimetru.

**DATE DESPRE IMOBILUL NR. 2228**

Oficiul de Cadastru și Publicitate Imobiliară NEAMT
Biroul de Cadastru și Publicitate Imobiliară Targu-Neamt

A. Partea I. Descrierea imobilului

TEREN Intravilan

Adresa: Loc. Dolhesti, Jud. Neamt

Nr. Crt	Nr cadastral Nr. topografic	Suprafața* (mp)	Observații / Referințe
A1		1.085	Sector cadastral:198 Teren neimpregmuit;

Construcții

Crt	Nr cadastral Nr. topografic	Adresa	Observații / Referințe
A1.1		Loc. Dolhesti, Jud. Neamt	Nr. niveluri:1; S. construita la sol:73 mp;
A1.2		Loc. Dolhesti, Jud. Neamt	Nr. niveluri:1; S. construita la sol:51 mp;

B. Partea II. Proprietari și acte

Inscrieri privitoare la dreptul de proprietate și alte drepturi reale		Referințe
/		
Act Administrativ nr. 11538, din 21/07/2023 emis de PRIMARIA COMUNEI PIPIRIG;		
B1	Inscrierea posesiei, drept de PROPRIETATE, dobandit prin Lege, cota actuala 1/1, cota initiala 1/1 1) GRĂMADĂ GHEORGHE 2) GRĂMADĂ ANGELA	A1
Act Administrativ nr. 17408, din 01/11/2023 emis de PRIMARIA COMUNEI PIPIRIG;		
B2	Intabulare, drept de PROPRIETATE, dobandit prin Lege, cota actuala 1/1, cota initiala 1/1 1) GRĂMADĂ GHEORGHE 2) GRĂMADĂ ANGELA	A1.1, A1.2

C. Partea III. SARCINI .

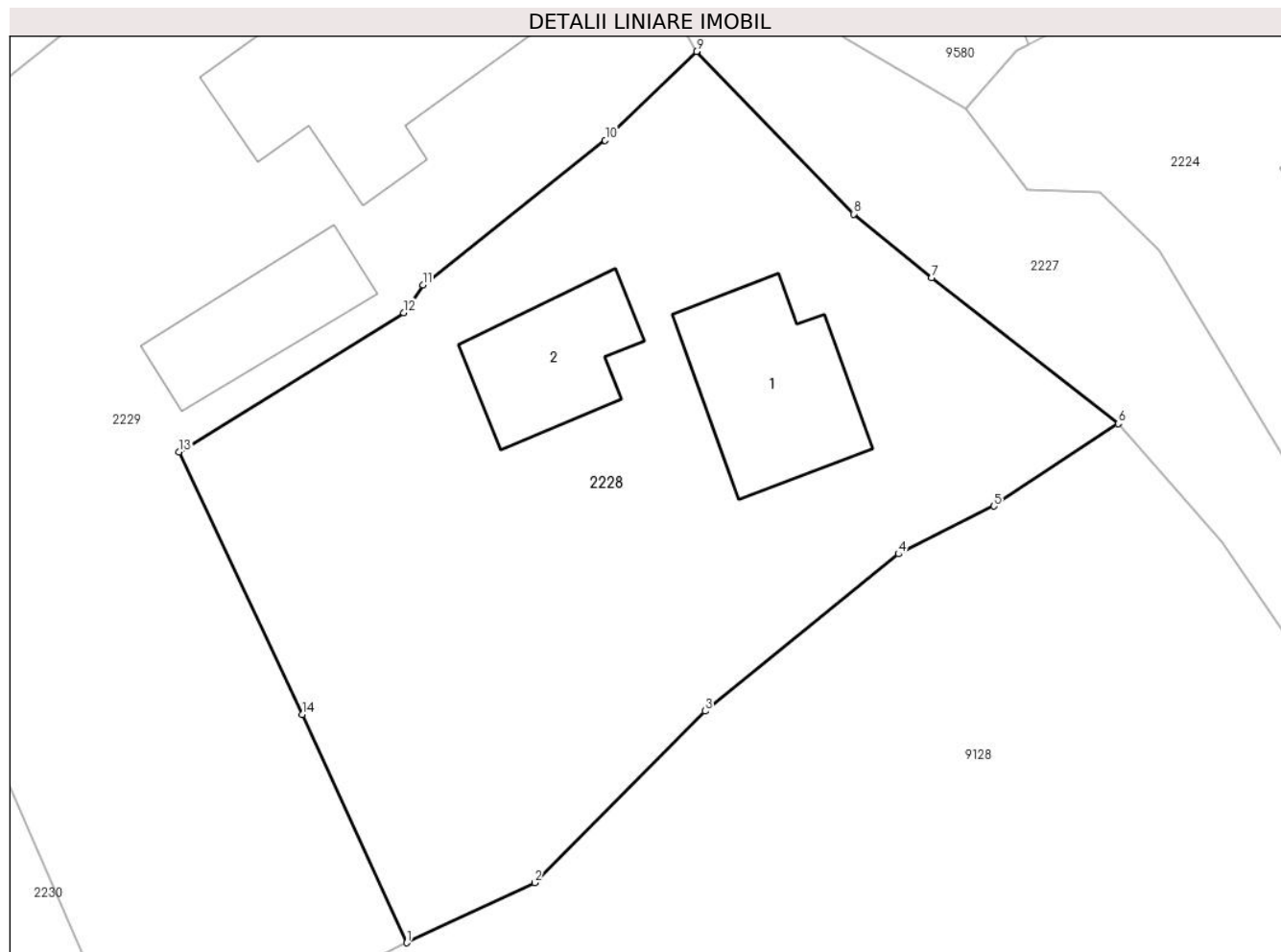
Inscrieri privind dezmembramintele dreptului de proprietate, drepturi reale de garanție și sarcini	Referințe
NU SUNT	

Anexa Nr. 1 La Partea I

Teren

Nr cadastral	Suprafața (mp)*	Observații / Referințe
	1.085	

* Suprafața este determinată în planul de proiecție Stereo 70.



Date referitoare la teren

Crt	Categorie folosință	Intra vilan	Suprafața (mp)	Tarla	Parcelă	Nr. topo	Observații / Referințe
1	curti constructii	DA	419	-	-	-	
2	faneata	DA	667	-	-	-	

Date referitoare la construcții

Crt	Număr	Destinație construcție	Supraf. (mp)	Situație juridică	Observații / Referințe
A1.1		construcții de locuințe	73	Cu acte	Nr. niveluri:1; S. construita la sol:73 mp;
A1.2		construcții anexa	51	Cu acte	Nr. niveluri:1; S. construita la sol:51 mp;

Lungime Segmente

1) Valorile lungimilor segmentelor sunt obținute din proiecție în plan.

Punct început	X / Y	Punct sfârșit	X / Y	Lungime segment (** (m)
1	581.806,862 636.639,025	2	581.813,551 636.642,162	7.388
2	581.813,551 636.642,162	3	581.822,459 636.651,132	12.642

Punct început	X / Y	Punct sfârșit	X / Y	Lungime segment (** (m)
3	581.822,459 636.651,132	4	581.832,589 636.659,345	13.041
4	581.832,589 636.659,345	5	581.837,574 636.661,849	5.579
5	581.837,574 636.661,849	6	581.844,078 636.666,152	7.799
6	581.844,078 636.666,152	7	581.834,325 636.673,781	12.382
7	581.834,325 636.673,781	8	581.830,243 636.677,111	5.268
8	581.830,243 636.677,111	9	581.822,016 636.685,607	11.826
9	581.822,016 636.685,607	10	581.817,242 636.680,963	6.66
10	581.817,242 636.680,963	11	581.807,706 636.673,412	12.164
11	581.807,706 636.673,412	12	581.806,7 636.671,95	1.775
12	581.806,7 636.671,95	13	581.794,959 636.664,687	13.806
13	581.794,959 636.664,687	14	581.801,399 636.650,955	15.167
14	581.801,399 636.650,955	1	581.806,862 636.639,025	13.121

** Lungimile segmentelor sunt determinate în planul de proiecție Stereo 70 și sunt rotunjite la 1 milimetru.

*** Distanța dintre puncte este formată din segmente cumulate ce sunt mai mici decât valoarea 1 milimetru.

**DATE DESPRE IMOBILUL NR. 2229**

Oficiul de Cadastru și Publicitate Imobiliară NEAMT
Biroul de Cadastru și Publicitate Imobiliară Targu-Neamt

A. Partea I. Descrierea imobilului

TEREN Intravilan

Adresa: Loc. Dolhesti, Jud. Neamt

Nr. Crt	Nr cadastral Nr. topografic	Suprafața* (mp)	Observații / Referințe
A1		1.673	Sector cadastral:198 Teren imprejmuit;

Construcții

Crt	Nr cadastral Nr. topografic	Adresa	Observații / Referințe
A1.1		Loc. Dolhesti, Jud. Neamt	Nr. niveluri:2; S. construita la sol:139 mp;
A1.2		Loc. Dolhesti, Jud. Neamt	Nr. niveluri:1; S. construita la sol:49 mp;

B. Partea II. Proprietari și acte

Inscrieri privitoare la dreptul de proprietate și alte drepturi reale		Referințe
/		
Act Administrativ nr. 11538, din 21/07/2023 emis de PRIMARIA COMUNEI PIPIRIG;		
B1	Inscrierea posesiei, drept de PROPRIETATE, dobandit prin Lege, cota actuala 1/1, cota initiala 1/1 1) GRĂMADĂ FLORIN	A1
Act Administrativ nr. 17408, din 01/11/2023 emis de PRIMARIA COMUNEI PIPIRIG;		
B2	Intabulare, drept de PROPRIETATE, dobandit prin Lege, cota actuala 1/1, cota initiala 1/1 1) GRĂMADĂ FLORIN	A1.1, A1.2

C. Partea III. SARCINI .

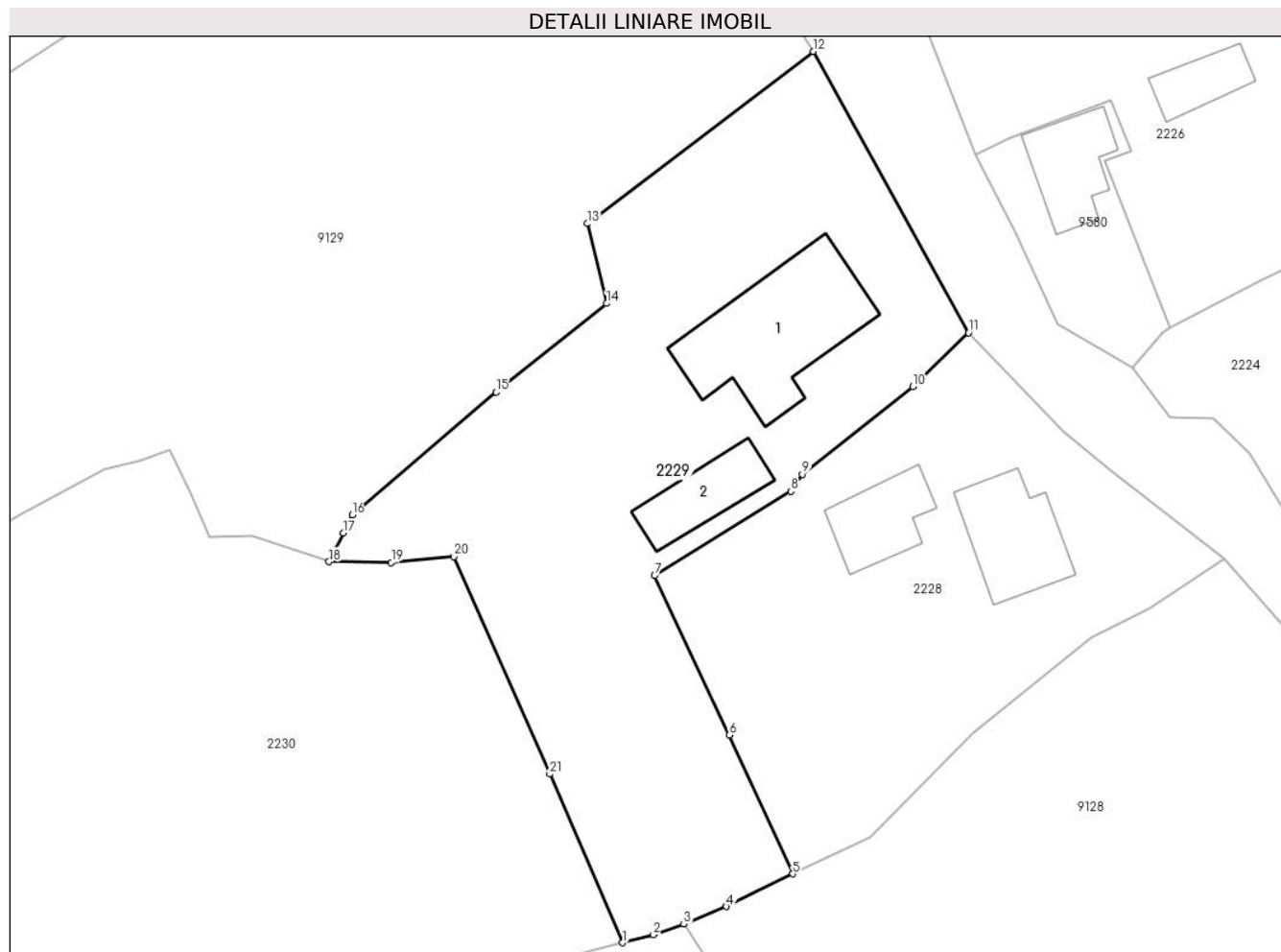
Inscrieri privind dezmembramintele dreptului de proprietate, drepturi reale de garanție și sarcini	Referințe
NU SUNT	

Anexa Nr. 1 La Partea I

Teren

Nr cadastral	Suprafața (mp)*	Observații / Referințe
	1.673	

* Suprafața este determinată în planul de proiecție Stereo 70.



Date referitoare la teren

Crt	Categorie folosință	Intravilan	Suprafața (mp)	Tarla	Parcelă	Nr. topo	Observații / Referințe
1	curti constructii	DA	576	-	-	-	
2	faneata	DA	1.097	-	-	-	

Date referitoare la construcții

Crt	Număr	Destinație construcție	Supraf. (mp)	Situație juridică	Observații / Referințe
A1.1		construcții de locuințe	139	Cu acte	Nr. niveluri:2; S. construita la sol:139 mp;
A1.2		construcții anexa	49	Cu acte	Nr. niveluri:1; S. construita la sol:49 mp;

Lungime Segmente

1) Valorile lungimilor segmentelor sunt obținute din proiecție în plan.

Punct început	X / Y	Punct sfârșit	X / Y	Lungime segment (** (m)
1	581.792,192 636.633,088	2	581.794,87 636.633,776	2.765
3	581.797,484 636.634,687	4	581.801,16 636.636,208	3.978

Punct început	X / Y	Punct sfârșit	X / Y	Lungime segment (** (m)
2	581.794,87 636.633,776	3	581.797,484 636.634,687	2.768
4	581.801,16 636.636,208	5	581.806,862 636.639,025	6.36

Punct început	X / Y	Punct sfârșit	X / Y	Lungime segment (** (m)
5	581.806,862 636.639,025	6	581.801,399 636.650,955	13.121
7	581.794,959 636.664,687	8	581.806,7 636.671,95	13.806
9	581.807,706 636.673,412	10	581.817,242 636.680,963	12.164
11	581.822,016 636.685,607	12	581.808,654 636.709,823	27.658
13	581.789,166 636.694,997	14	581.790,82 636.688,126	7.067
15	581.781,294 636.680,512	16	581.768,898 636.669,914	16.309
17	581.768,122 636.668,352	18	581.766,899 636.665,89	2.749
19	581.772,278 636.665,816	20	581.777,663 636.666,339	5.41
21	581.785,927 636.647,606	1	581.792,192 636.633,088	15.812

Punct început	X / Y	Punct sfârșit	X / Y	Lungime segment (** (m)
6	581.801,399 636.650,955	7	581.794,959 636.664,687	15.167
8	581.806,7 636.671,95	9	581.807,706 636.673,412	1.775
10	581.817,242 636.680,963	11	581.822,016 636.685,607	6.66
12	581.808,654 636.709,823	13	581.789,166 636.694,997	24.487
14	581.790,82 636.688,126	15	581.781,294 636.680,512	12.195
16	581.768,898 636.669,914	17	581.768,122 636.668,352	1.744
18	581.766,899 636.665,89	19	581.772,278 636.665,816	5.38
20	581.777,663 636.666,339	21	581.785,927 636.647,606	20.475

** Lungimile segmentelor sunt determinate în planul de proiecție Stereo 70 și sunt rotunjite la 1 milimetru.

*** Distanța dintre puncte este formată din segmente cumulate ce sunt mai mici decât valoarea 1 milimetru.

**DATE DESPRE IMOBILUL NR. 2230**

Oficiul de Cadastru și Publicitate Imobiliară NEAMT
Biroul de Cadastru și Publicitate Imobiliară Targu-Neamt

A. Partea I. Descrierea imobilului

TEREN Necunoscut

Adresa: Loc. Dolhesti, Jud. Neamt, si extravilan UAT Pipirig

Nr. Crt	Nr cadastral Nr. topografic	Suprafata* (mp)	Observatii / Referinte
A1		2.242	Sector cadastral:198 Teren neimpregmuit;

B. Partea II. Proprietari și acte

Inscrieri privitoare la dreptul de proprietate și alte drepturi reale	Referințe
/	
Act Administrativ nr. 11538, din 21/07/2023 emis de PRIMARIA COMUNEI PIPIRIG;	
B1	Inscrierea posesiei, drept de PROPRIETATE, dobandit prin Lege, cota actuala 1/1, cota initiala 1/1
	1) DAVID-VRÂNCEANU MITICĂ 2) DAVID-VRÂNCEANU IONELA

C. Partea III. SARCINI .

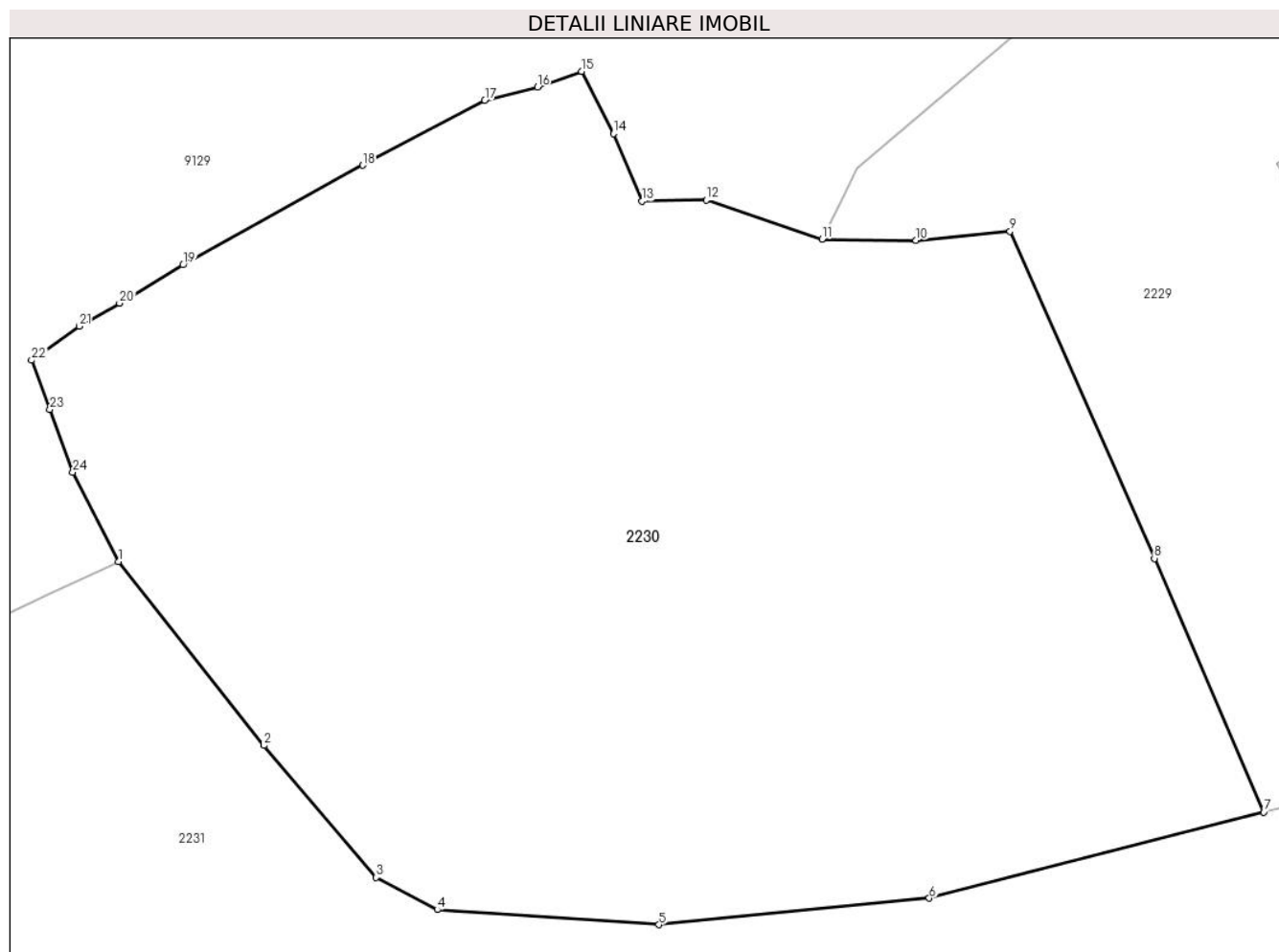
Inscrieri privind dezmembramintele dreptului de proprietate, drepturi reale de garanție și sarcini	Referințe
NU SUNT	

Anexa Nr. 1 La Partea I

Teren

Nr cadastral	Suprafața (mp)*	Observații / Referințe
	2.242	

* Suprafața este determinată în planul de proiecție Stereo 70.



Date referitoare la teren

Crt	Categorie folosință	Intra vilan	Suprafața (mp)	Tarla	Parcelă	Nr. topo	Observații / Referințe
1	faneata	DA	1.801	-	-	-	
2	faneata	NU	440	-	-	-	

Lungime Segmente

1) Valorile lungimilor segmentelor sunt obținute din proiecție în plan.

Punct început	X / Y	Punct sfârșit	X / Y	Lungime segment (** (m))
1	581.726,594 636.647,416	2	581.734,931 636.636,902	13.418
3	581.741,354 636.629,352	4	581.744,853 636.627,511	3.954
5	581.757,55 636.626,647	6	581.773,033 636.628,165	15.557
7	581.792,192 636.633,088	8	581.785,927 636.647,606	15.812

Punct început	X / Y	Punct sfârșit	X / Y	Lungime segment (** (m))
2	581.734,931 636.636,902	3	581.741,354 636.629,352	9.912
4	581.744,853 636.627,511	5	581.757,55 636.626,647	12.726
6	581.773,033 636.628,165	7	581.792,192 636.633,088	19.781
8	581.785,927 636.647,606	9	581.777,663 636.666,339	20.475

Punct început	X / Y	Punct sfârșit	X / Y	Lungime segment (** (m)
9	581.777,663 636.666,339	10	581.772,278 636.665,816	5.41
11	581.766,899 636.665,89	12	581.760,273 636.668,12	6.991
13	581.756,563 636.668,047	14	581.754,96 636.671,916	4.188
15	581.753,12 636.675,487	16	581.750,595 636.674,584	2.682
17	581.747,577 636.673,835	18	581.740,592 636.670,115	7.914
19	581.730,302 636.664,405	20	581.726,661 636.662,216	4.248
21	581.724,343 636.660,903	22	581.721,623 636.658,955	3.346
23	581.722,668 636.656,144	24	581.723,979 636.652,532	3.843

Punct început	X / Y	Punct sfârșit	X / Y	Lungime segment (** (m)
10	581.772,278 636.665,816	11	581.766,899 636.665,89	5.38
12	581.760,273 636.668,12	13	581.756,563 636.668,047	3.711
14	581.754,96 636.671,916	15	581.753,12 636.675,487	4.017
16	581.750,595 636.674,584	17	581.747,577 636.673,835	3.11
18	581.740,592 636.670,115	19	581.730,302 636.664,405	11.768
20	581.726,661 636.662,216	21	581.724,343 636.660,903	2.664
22	581.721,623 636.658,955	23	581.722,668 636.656,144	2.999
24	581.723,979 636.652,532	1	581.726,594 636.647,416	5.746

** Lungimile segmentelor sunt determinate în planul de proiecție Stereo 70 și sunt rotunjite la 1 milimetru.

*** Distanța dintre puncte este formată din segmente cumulate ce sunt mai mici decât valoarea 1 milimetru.

**DATE DESPRE IMOBILUL NR. 2231**

Oficiul de Cadastru și Publicitate Imobiliară NEAMT
Biroul de Cadastru și Publicitate Imobiliară Targu-Neamt

A. Partea I. Descrierea imobilului

TEREN Necunoscut

Adresa: Loc. Dolhesti, Jud. Neamt, si extravilan comuna Pipirig

Nr. Crt	Nr cadastral Nr. topografic	Suprafața* (mp)	Observații / Referințe
A1	53055	Din acte: 0 Masurata: 13.776	Sector cadastral:198 Teren imprejmuit;

Construcții

Crt	Nr cadastral Nr. topografic	Adresa	Observații / Referințe
A1.3		Loc. Dolhesti, Jud. Neamt, si extravilan comuna Pipirig	Nr. niveluri:2; S. construita la sol:129 mp; Locuinta, P+M
A1.4		Loc. Dolhesti, Jud. Neamt, si extravilan comuna Pipirig	Nr. niveluri:1; S. construita la sol:38 mp;

B. Partea II. Proprietari și acte

Inscrieri privitoare la dreptul de proprietate și alte drepturi reale		Referințe
7539 / 14/03/2019		
Act Notarial nr. 677 - act de lotizare, din 13/03/2019 emis de NP David Daniela;		
B1	Se infiinteaza cartea funciara 53055 a imobilului cu numarul cadastral 53055/Pipirig, rezultat din dezmembrarea imobilului cu numarul cadastral 52950 inscris in cartea funciara 52950;	A1
Act Administrativ nr. Referat admitere nr. 34191, din 19/12/2018 emis de OCPI Neamt;		
B12	Se radiaza inscrierea efectuata in baza incheierii nr. 446 din 07/01/2019	A1
7545 / 14/03/2019		
Act Notarial nr. 678, din 13/03/2019 emis de NP David Daniela;		
B13	Intabulare, drept de PROPRIETATE, cu titlu de drept de PARTAJ, dobandit prin Conventie, cota actuala 1/1, cota initiala 1/1 1) MANOLESCU NECULAI	A1
/		
Act Administrativ nr. 17408, din 01/11/2023 emis de PRIMARIA COMUNEI PIPIRIG;		
B15	Intabulare, drept de PROPRIETATE, dobandit prin Lege, cota actuala 1/1, cota initiala 1/1 1) MANOLESCU NECULAI	A1.3, A1.4

C. Partea III. SARCINI .

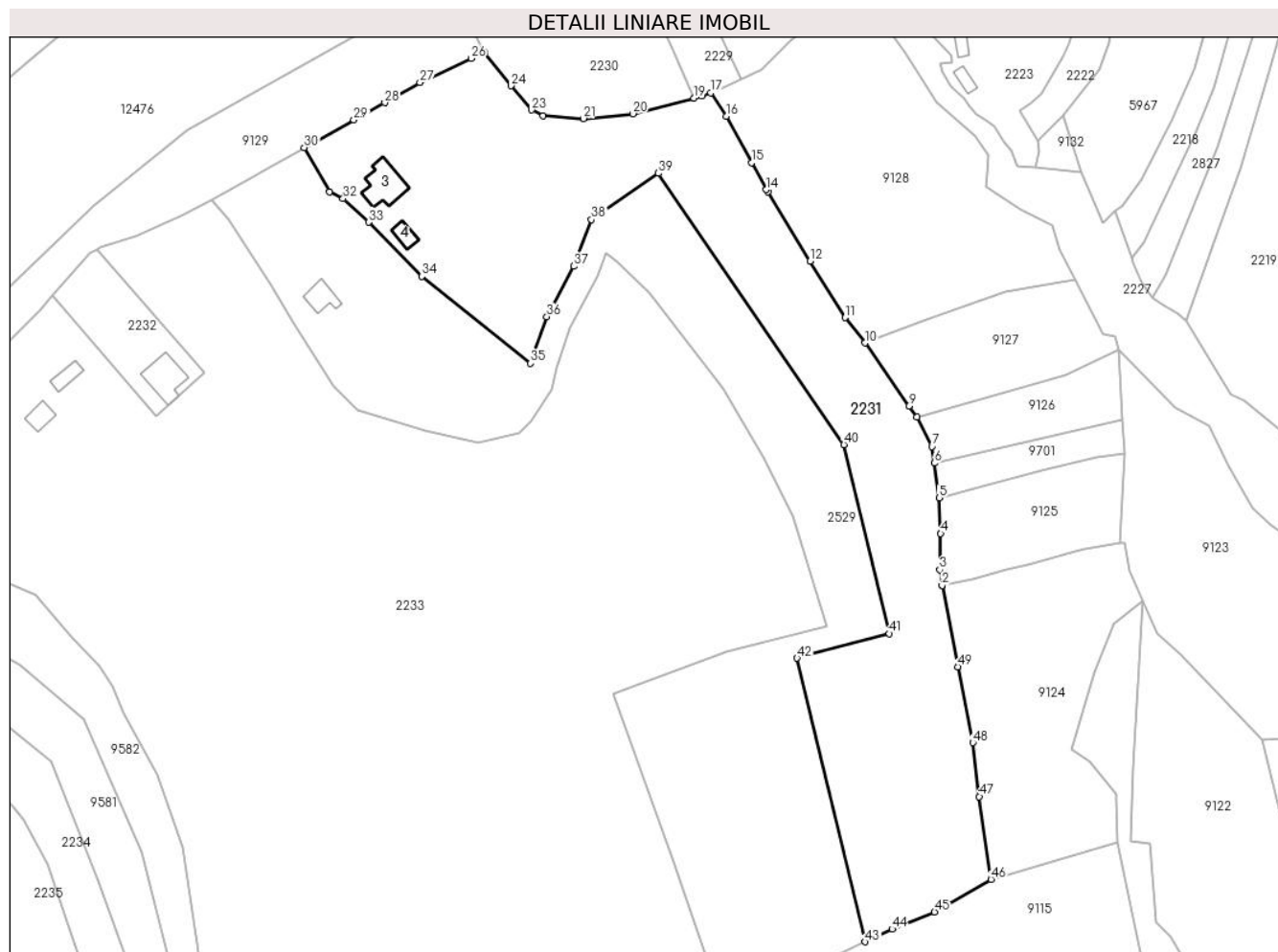
Inscrieri privind dezmembramintele dreptului de proprietate, drepturi reale de garanție și sarcini	Referințe
NU SUNT	

Anexa Nr. 1 La Partea I

Teren

Nr cadastral	Suprafața (mp)*	Observații / Referințe
53055	Din acte: 0 Masurata: 13.776	

* Suprafața este determinată în planul de proiecție Stereo 70.



Date referitoare la teren

Crt	Categorie folosință	Intravilan	Suprafața (mp)	Tarla	Parcelă	Nr. topo	Observații / Referințe
1	curți construcții	DA	500	-	-	-	
2	faneata	DA	4.183	-	-	-	
3	faneata	NU	9.093	-	-	-	

Date referitoare la construcții

Crt	Număr	Destinație construcție	Supraf. (mp)	Situație juridică	Observații / Referințe
A1.3		construcții de locuințe	129	Cu acte	Nr. niveluri:2; S. construita la sol:129 mp; Locuinta, P+M
A1.4		construcții anexa	38	Cu acte	Nr. niveluri:1; S. construita la sol:38 mp;

Lungime Segmente

1) Valorile lungimilor segmentelor sunt obținute din proiecție în plan.

Punct început	X / Y	Punct sfârșit	X / Y	Lungime segment	Punct început	X / Y	Punct sfârșit	X / Y	Lungime segment	Punct început	X / Y	Punct sfârșit	X / Y	Lungime segment
1	581.869,896 636.480,469	2	581.869,89 636.480,498	0.03	2	581.869,89 636.480,498	3	581.869,182 636.485,422	4.975	3	581.869,182 636.485,422	4	581.869,476 636.496,748	11.33

Punct început	X / Y	Punct sfârșit	X / Y	Lungime segment	Punct început	X / Y	Punct sfârșit	X / Y	Lungime segment	Punct început	X / Y	Punct sfârșit	X / Y	Lungime segment
4	581.869,476 636.496,748	5	581.868,954 636.507,914	11.178	5	581.868,954 636.507,914	6	581.867,473 636.518,784	10.97	6	581.867,473 636.518,784	7	581.866,77 636.523,941	5.205
7	581.866,77 636.523,941	8	581.862,003 636.533,187	10.403	8	581.862,003 636.533,187	9	581.859,5 636.536,591	4.225	9	581.859,5 636.536,591	10	581.845,755 636.556,395	24.107
10	581.845,755 636.556,395	11	581.839,591 636.564,342	10.057	11	581.839,591 636.564,342	12	581.828,538 636.582,03	20.857	12	581.828,538 636.582,03	13	581.815,292 636.603,644	25.35
13	581.815,292 636.603,644	14	581.814,882 636.604,383	0.845	14	581.814,882 636.604,383	15	581.810,198 636.612,831	9.66	15	581.810,198 636.612,831	16	581.802,345 636.627,413	16.562
16	581.802,345 636.627,413	17	581.797,484 636.634,687	8.749	17	581.797,484 636.634,687	18	581.794,87 636.633,776	2.768	18	581.794,87 636.633,776	19	581.792,192 636.633,088	2.765
19	581.792,192 636.633,088	20	581.773,033 636.628,165	19.781	20	581.773,033 636.628,165	21	581.757,55 636.626,647	15.557	21	581.757,55 636.626,647	22	581.744,853 636.627,511	12.726
22	581.744,853 636.627,511	23	581.741,354 636.629,352	3.954	23	581.741,354 636.629,352	24	581.734,931 636.636,902	9.912	24	581.734,931 636.636,902	25	581.726,594 636.647,416	13.418
25	581.726,594 636.647,416	26	581.722,419 636.645,464	4.609	26	581.722,419 636.645,464	27	581.706,34 636.637,947	17.749	27	581.706,34 636.637,947	28	581.695,328 636.631,621	12.7
28	581.695,328 636.631,621	29	581.685,659 636.626,225	11.073	29	581.685,659 636.626,225	30	581.670,107 636.617,546	17.81	30	581.670,107 636.617,546	31	581.678,05 636.603,698	15.964
31	581.678,05 636.603,698	32	581.682,259 636.601,581	4.711	32	581.682,259 636.601,581	33	581.690,335 636.594,228	10.922	33	581.690,335 636.594,228	34	581.706,908 636.577,275	23.708
34	581.706,908 636.577,275	35	581.740,995 636.550,065	43.615	35	581.740,995 636.550,065	36	581.746,087 636.564,614	15.414	36	581.746,087 636.564,614	37	581.754,518 636.580,429	17.922
37	581.754,518 636.580,429	38	581.760,063 636.595,04	15.628	38	581.760,063 636.595,04	39	581.781,066 636.609,521	25.511	39	581.781,066 636.609,521	40	581.839,186 636.524,584	102.919
40	581.839,186 636.524,584	41	581.853,382 636.465,409	60.854	41	581.853,382 636.465,409	42	581.824,472 636.457,718	29.916	42	581.824,472 636.457,718	43	581.845,847 636.368,944	91.311
43	581.845,847 636.368,944	44	581.854,21 636.372,946	9.271	44	581.854,21 636.372,946	45	581.867,551 636.378,277	14.367	45	581.867,551 636.378,277	46	581.885,256 636.388,47	20.429
46	581.885,256 636.388,47	47	581.881,58 636.414,404	26.193	47	581.881,58 636.414,404	48	581.879,57 636.431,296	17.011	48	581.879,57 636.431,296	49	581.874,798 636.455,02	24.199
49	581.874,798 636.455,02	1	581.869,896 636.480,469	25.917										

** Lungimile segmentelor sunt determinate în planul de proiecție Stereo 70 și sunt rotunjite la 1 milimetru.

*** Distanța dintre puncte este formată din segmente cumulate ce sunt mai mici decât valoarea 1 milimetru.

**DATE DESPRE IMOBILUL NR. 2232**

Oficiul de Cadastru și Publicitate Imobiliară NEAMT
Biroul de Cadastru și Publicitate Imobiliară Targu-Neamt

A. Partea I. Descrierea imobilului

TEREN Intravilan

Adresa: Loc. Dolhesti, Jud. Neamt

Nr. Crt	Nr cadastral Nr. topografic	Suprafața* (mp)	Observații / Referințe
A1	50460	Din acte: 1.000 Masurata: 1.015	Sector cadastral:198 Teren imprejmuit;

Construcții

Crt	Nr cadastral Nr. topografic	Adresa	Observații / Referințe
A1.1		Loc. Dolhesti, Jud. Neamt	Nr. niveluri:2; S. construita la sol:125 mp;

B. Partea II. Proprietari și acte

Inscrieri privitoare la dreptul de proprietate și alte drepturi reale		Referințe
5791 / 11/04/2012		
Act Notarial nr. 181, din 10/04/2012 emis de BNP ANDRONACHE LAURA;		
B1	Intabulare, drept de PROPRIETATE, dobandit prin Conventie, cota actuala 1/1, cota initiala 1/1 1) TARDEA ALEXANDRU, - necasatorit	A1
/		
Act Administrativ nr. 17408, din 01/11/2023 emis de PRIMARIA COMUNEI PIPIRIG;		
B2	Intabulare, drept de PROPRIETATE, dobandit prin Lege, cota actuala 1/1, cota initiala 1/1 1) TARDEA ALEXANDRU, - necasatorit	A1.1

C. Partea III. SARCINI .

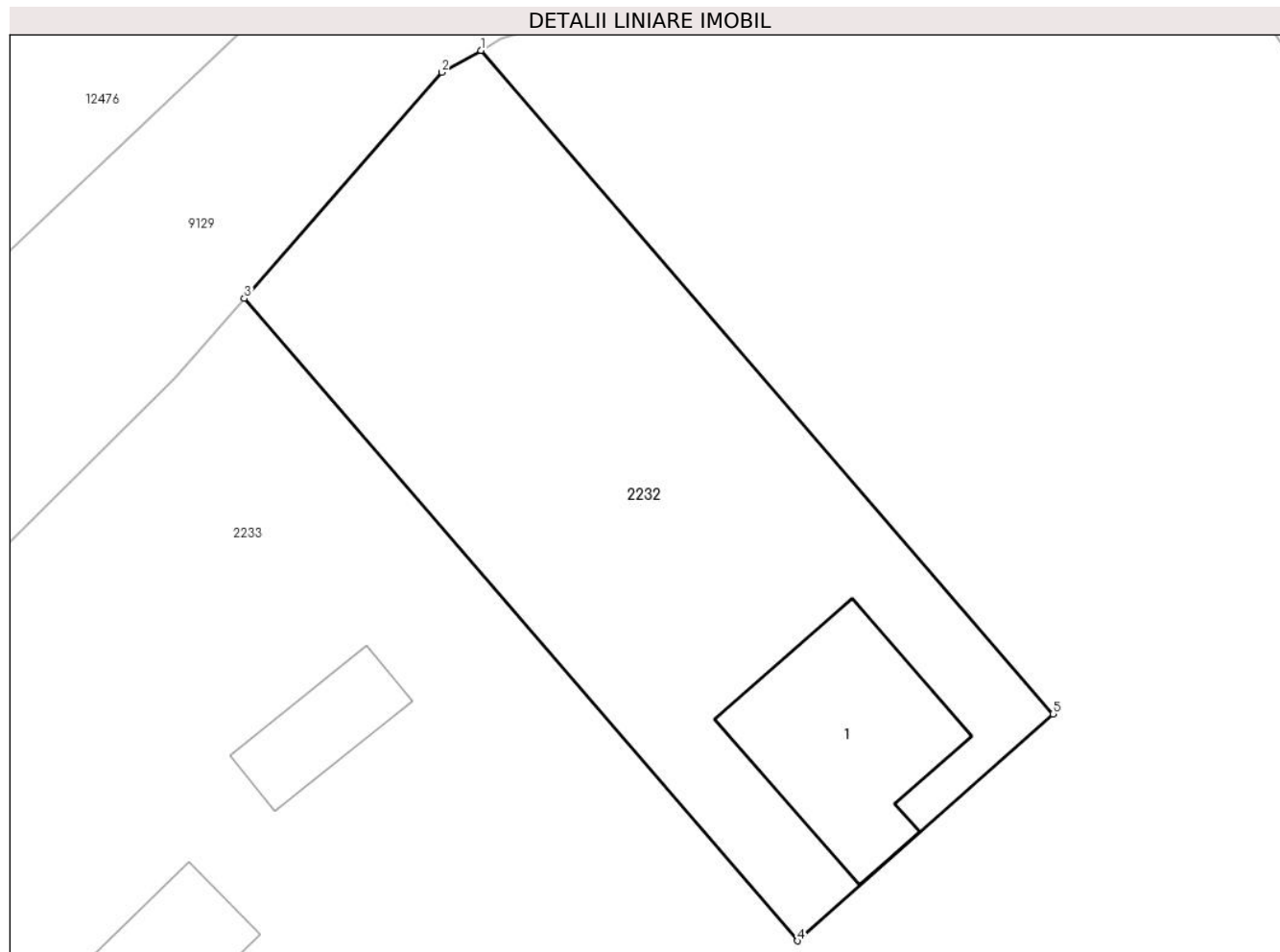
Inscrieri privind dezmembramintele dreptului de proprietate, drepturi reale de garanție și sarcini	Referințe
NU SUNT	

Anexa Nr. 1 La Partea I

Teren

Nr cadastral	Suprafața (mp)*	Observații / Referințe
50460	Din acte: 1.000 Masurata: 1.015	

* Suprafața este determinată în planul de proiecție Stereo 70.



Date referitoare la teren

Crt	Categorie folosință	Intra vilan	Suprafața (mp)	Tarla	Parcelă	Nr. topo	Observații / Referințe
1	curți constructii	DA	334	-	-	-	
2	faneata	DA	681	-	-	-	

Date referitoare la construcții

Crt	Număr	Destinație construcție	Supraf. (mp)	Situație juridică	Observații / Referințe
A1.1		construcții de locuințe	125	Cu acte	Nr. niveluri:2; S. construita la sol:125 mp;

Lungime Segmente

1) Valorile lungimilor segmentelor sunt obținute din proiecție în plan.

Punct început	X / Y	Punct sfârșit	X / Y	Lungime segment (** (m)
1	581.605,163 636.585,75	2	581.602,883 636.584,466	2.617
2	581.602,883 636.584,466	3	581.591,324 636.571,244	17.562

Punct început	X / Y	Punct sfârșit	X / Y	Lungime segment (** (m)
3	581.591,324 636.571,244	4	581.623,686 636.533,658	49.598
4	581.623,686 636.533,658	5	581.638,645 636.546,937	20.003
5	581.638,645 636.546,937	1	581.605,163 636.585,75	51.259

** Lungimile segmentelor sunt determinate în planul de proiecție Stereo 70 și sunt rotunjite la 1 milimetru.

*** Distanța dintre puncte este formată din segmente cumulate ce sunt mai mici decât valoarea 1 milimetru.



DATE DESPRE IMOBILUL NR. 2233

Oficiul de Cadastru și Publicitate Imobiliară NEAMT
Biroul de Cadastru și Publicitate Imobiliară Targu-Neamt

A. Partea I. Descrierea imobilului

TEREN Necunoscut

Adresa: Loc. Dolhesti, Jud. Neamt, si extravilan comuna Pipirig

Nr. Crt	Nr cadastral Nr. topografic	Suprafața* (mp)	Observații / Referințe
A1	53193	Din acte: 75.285 Masurata: 77.083	Sector cadastral:198 Teren imprejmuit;

Construcții

Crt	Nr cadastral Nr. topografic	Adresa	Observații / Referințe
A1.1	53193-C1	Loc. Dolhesti, Jud. Neamt	Nr. niveluri:1; S. construita la sol:116 mp; S. construita desfasurata:112 mp; Locuinta, parter
A1.2	53193-C2	Loc. Dolhesti, Jud. Neamt	Nr. niveluri:1; S. construita la sol:43 mp; S. construita desfasurata:46 mp; Anexa, grajd, parter
A1.3	53193-C3	Loc. Dolhesti, Jud. Neamt	Nr. niveluri:1; S. construita la sol:47 mp; S. construita desfasurata:48 mp; Anexa, grajd, parter
A1.4		Loc. Dolhesti, Jud. Neamt, si extravilan comuna Pipirig	Nr. niveluri:1; S. construita la sol:16 mp;

B. Partea II. Proprietari și acte

Inscrieri privitoare la dreptul de proprietate și alte drepturi reale	Referințe	
16494 / 19/06/2019		
Act Notarial nr. Certificat moștenitor nr. 546, din 11/04/1995 emis de Notariatul de Stat Judetul Neamt;		
B1	Intabulare, drept de PROPRIETATE, cu titlu de drept de MOȘTENIRE după defunctul CREANGĂ ALEXANDRU, dobandit prin Succesiune, cota actuala 3/4, cota initiala 3/4 1) ȚÂRDEA MARIA	A1
Act Notarial nr. Certificat moștenitor nr. 90, din 11/06/2019 emis de BIN Teodorescu Mihaela;		
B2	Intabulare, drept de PROPRIETATE, cu titlu de drept de MOȘTENIRE după defuncta CREANGĂ ANA, dobandit prin Succesiune, cota actuala 1/4, cota initiala 1/4 1) ȚÂRDEA MARIA	A1
Act Administrativ nr. Certificat fiscal nr. 7990, din 13/06/2019 emis de Primaria Com. Pipirig (act administrativ nr Certificat căsătorie nr. 9 din 06.02.1980, emis de Primăria Com. Pipirig);		
B3	Intabulare, drept de PROPRIETATE, dobandit prin Lege, cota actuala 1/1, cota initiala 1/1 1) ȚÂRDEA MARIA 2) ȚÂRDEA VASILE, * Bun Comun	A1.1, A1.2
Act Notarial nr. Certificat moștenitor nr. 546, din 11/04/1995 emis de Notariatul de Stat Judetul Neamt;		
B4	Intabulare, drept de PROPRIETATE, cu titlu de drept de MOȘTENIRE după defunctul CREANGĂ ALEXANDRU, dobandit prin Succesiune, cota actuala 3/8, cota initiala 3/8 1) ȚÂRDEA MARIA	A1.3
Act Notarial nr. Certificat moștenitor nr. 90, din 11/06/2019 emis de BIN Teodorescu Mihaela;		
B5	Intabulare, drept de PROPRIETATE, cu titlu de drept de MOȘTENIRE după defuncta CREANGĂ ANA, dobandit prin Succesiune, cota actuala 5/8, cota initiala 5/8 1) ȚÂRDEA MARIA	A1.3
/		
Act Administrativ nr. 17408, din 01/11/2023 emis de PRIMARIA COMUNAI PIPIRIG;		
B6	Intabulare, drept de PROPRIETATE, dobandit prin Lege, cota actuala 1/1, cota initiala 1/1 1) ȚÂRDEA MARIA	A1.4

C. Partea III. SARCINI

Inscrieri privind dezmembramentele dreptului de proprietate, drepturi reale de garanție și sarcini	Referințe
16494 / 19/06/2019	

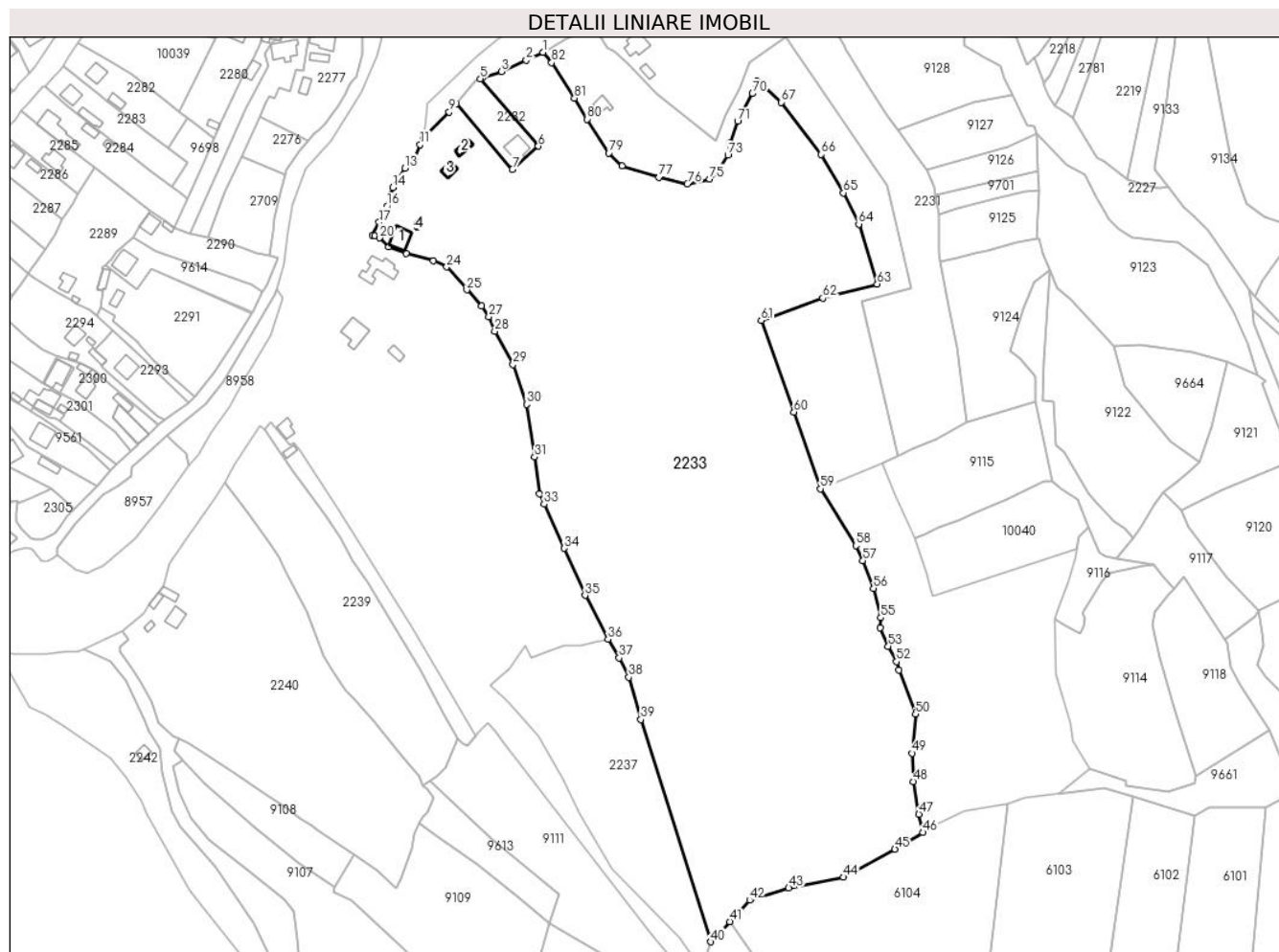
Inscrieri privind dezmembramintele dreptului de proprietate, drepturi reale de garanție și sarcini		Referințe
Act Administrativ nr. Certificat fiscal nr. 7990, din 13/06/2019 emis de Primaria Com. Pipirig (act administrativ nr Certificat căsătorie nr. 9 din 06.02.1980, emis de Primăria Com. Pipirig);		
C1	Intabulare, drept de SUPERFICIE, asupra terenului aferent construcțiilor C1, C2, pentru o durată de 99 ani 1) ȚARDEA VASILE	A1
19893 / 25/07/2019		
Act Notarial nr. Contract constituire drept superficie aut. nr. 1306, din 24/07/2019 emis de BIN Andronache Laura;		
C2	Intabulare, drept de SUPERFICIE, pentru o durată de 10 ani, dobândit prin Conventie 1) ȚARDEA VASILE	A1
C3	Se notează patrimoniul de afectațiune asupra dreptului de folosință a terenului 1) ÎNTRERINDERE INDIVIDUALĂ ȚARDEA V. VASILE, CIF:37721910	A1

Anexa Nr. 1 La Partea I

Teren

Nr cadastral	Suprafața (mp)*	Observații / Referințe
53193	Din acte: 75.285 Masurata: 77.083	

* Suprafața este determinată în planul de proiecție Stereo 70.



Date referitoare la teren

Crt	Categorie folosință	Intravilan	Suprafața (mp)	Tarla	Parcelă	Nr. topo	Observații / Referințe
1	curți constructii	DA	503	-	-	-	
2	curți constructii	DA	342	-	-	-	
3	arabil	DA	2.967	-	-	-	
4	faneata	DA	1.804	-	-	-	
5	faneata	DA	4.900	-	-	-	faneata împadurita
6	faneata	NU	48.599	-	-	-	
7	pasune	NU	17.968	-	-	-	Pășune împadurită

Date referitoare la construcții

Crt	Număr	Destinație construcție	Supraf. (mp)	Situație juridică	Observații / Referințe
A1.1	53193-C1	construcții de locuințe	Din acte: 112 Masurata: 116	Cu acte	Nr. niveluri:1; S. construita la sol:116 mp; S. construita desfasurata:112 mp; Locuinta, parter
A1.2	53193-C2	construcții anexa	Din acte: 46 Masurata: 43	Cu acte	Nr. niveluri:1; S. construita la sol:43 mp; S. construita desfasurata:46 mp; Anexa, grajd, parter

Crt	Număr	Destinație construcție	Supraf. (mp)	Situație juridică	Observații / Referințe
A1.3	53193-C3	construcții anexa	Din acte: 48 Masurata: 47	Cu acte	Nr. niveluri:1; S. construita la sol:47 mp; S. construita desfasurata:48 mp; Anexa, grajd, parter
A1.4		construcții anexa	16	Cu acte	Nr. niveluri:1; S. construita la sol:16 mp;

Lungime Segmente

1) Valorile lungimilor segmentelor sunt obținute din proiecție în plan.

Punct început	X / Y	Punct sfârșit	X / Y	Lungime segment	Punct început	X / Y	Punct sfârșit	X / Y	Lungime segment	Punct început	X / Y	Punct sfârșit	X / Y	Lungime segment
1	581.641,238 636.600,981	2	581.631,65 636.596,441	10.609	2	581.631,65 636.596,441	3	581.617,284 636.589,835	15.812	3	581.617,284 636.589,835	4	581.606,325 636.586,405	11.483
4	581.606,325 636.586,405	5	581.605,163 636.585,75	1.334	5	581.605,163 636.585,75	6	581.638,645 636.546,937	51.259	6	581.638,645 636.546,937	7	581.623,686 636.533,658	20.003
7	581.623,686 636.533,658	8	581.591,324 636.571,244	49.598	8	581.591,324 636.571,244	9	581.587,301 636.566,642	6.113	9	581.587,301 636.566,642	10	581.572,604 636.552,097	20.677
10	581.572,604 636.552,097	11	581.570,524 636.547,932	4.655	11	581.570,524 636.547,932	12	581.567,319 636.539,717	8.818	12	581.567,319 636.539,717	13	581.561,878 636.534,404	7.605
13	581.561,878 636.534,404	14	581.554,802 636.523,209	13.244	14	581.554,802 636.523,209	15	581.553,727 636.519,346	4.01	15	581.553,727 636.519,346	16	581.551,438 636.512,478	7.239
16	581.551,438 636.512,478	17	581.546,948 636.503,156	10.347	17	581.546,948 636.503,156	18	581.543,144 636.495,753	8.323	18	581.543,144 636.495,753	19	581.544,421 636.495,274	1.364
19	581.544,421 636.495,274	20	581.547,353 636.494,174	3.132	20	581.547,353 636.494,174	21	581.552,609 636.489,009	7.369	21	581.552,609 636.489,009	22	581.562,439 636.485,189	10.546
22	581.562,439 636.485,189	23	581.578,117 636.480,951	16.241	23	581.578,117 636.480,951	24	581.585,837 636.477,548	8.437	24	581.585,837 636.477,548	25	581.597,43 636.464,311	17.596
25	581.597,43 636.464,311	26	581.605,992 636.455,08	12.59	26	581.605,992 636.455,08	27	581.610,246 636.448,791	7.593	27	581.610,246 636.448,791	28	581.613,527 636.440,515	8.903
28	581.613,527 636.440,515	29	581.624,028 636.421,396	21.813	29	581.624,028 636.421,396	30	581.631,854 636.398,532	24.166	30	581.631,854 636.398,532	31	581.636,485 636.368,203	30.681
31	581.636,485 636.368,203	32	581.639,244 636.346,903	21.478	32	581.639,244 636.346,903	33	581.641,936 636.341,029	6.461	33	581.641,936 636.341,029	34	581.653,626 636.315,708	27.889
34	581.653,626 636.315,708	35	581.665,543 636.288,614	29.599	35	581.665,543 636.288,614	36	581.678,815 636.263,303	28.58	36	581.678,815 636.263,303	37	581.685,145 636.252,606	12.43
37	581.685,145 636.252,606	38	581.690,66 636.241,425	12.467	38	581.690,66 636.241,425	39	581.697,581 636.217,178	25.215	39	581.697,581 636.217,178	40	581.737,863 636.089,259	134.12
40	581.737,863 636.089,259	41	581.748,82 636.100,919	16.0	41	581.748,82 636.100,919	42	581.760,328 636.113,165	16.805	42	581.760,328 636.113,165	43	581.782,791 636.120,215	23.543
43	581.782,791 636.120,215	44	581.814,387 636.126,483	32.212	44	581.814,387 636.126,483	45	581.843,874 636.142,636	33.621	45	581.843,874 636.142,636	46	581.859,981 636.152,172	18.718
46	581.859,981 636.152,172	47	581.857,676 636.162,637	10.716	47	581.857,676 636.162,637	48	581.854,616 636.181,411	19.022	48	581.854,616 636.181,411	49	581.853,92 636.197,726	16.33
49	581.853,92 636.197,726	50	581.855,732 636.220,305	22.652	50	581.855,732 636.220,305	51	581.846,214 636.245,731	27.149	51	581.846,214 636.245,731	52	581.844,835 636.250,419	4.887
52	581.844,835 636.250,419	53	581.840,026 636.259,261	10.065	53	581.840,026 636.259,261	54	581.835,494 636.270,024	11.678	54	581.835,494 636.270,024	55	581.835,809 636.275,761	5.746
55	581.835,809 636.275,761	56	581.831,58 636.292,606	17.368	56	581.831,58 636.292,606	57	581.825,401 636.308,568	17.116	57	581.825,401 636.308,568	58	581.821,395 636.317,146	9.467
58	581.821,395 636.317,146	59	581.800,989 636.349,869	38.564	59	581.800,989 636.349,869	60	581.785,818 636.394,057	46.72	60	581.785,818 636.394,057	61	581.766,904 636.446,692	55.93
61	581.766,904 636.446,692	62	581.802,334 636.459,609	37.711	62	581.802,334 636.459,609	63	581.833,664 636.467,721	32.363	63	581.833,664 636.467,721	64	581.823,085 636.502,084	35.955
64	581.823,085 636.502,084	65	581.814,261 636.520,164	20.118	65	581.814,261 636.520,164	66	581.801,444 636.542,254	25.539	66	581.801,444 636.542,254	67	581.778,436 636.572,181	37.749
67	581.778,436 636.572,181	68	581.768,067 636.581,846	14.175	68	581.768,067 636.581,846	69	581.764,581 636.584,397	4.32	69	581.764,581 636.584,397	70	581.761,855 636.577,214	7.683
70	581.761,855 636.577,214	71	581.753,393 636.561,273	18.048	71	581.753,393 636.561,273	72	581.748,999 636.548,721	13.299	72	581.748,999 636.548,721	73	581.747,78 636.541,706	7.12
73	581.747,78 636.541,706	74	581.741,292 636.532,076	11.612	74	581.741,292 636.532,076	75	581.737,254 636.528,137	5.641	75	581.737,254 636.528,137	76	581.724,431 636.525,24	13.146
76	581.724,431 636.525,24	77	581.708,123 636.529,029	16.742	77	581.708,123 636.529,029	78	581.686,738 636.535,546	22.356	78	581.686,738 636.535,546	79	581.679,145 636.543,014	10.65
79	581.679,145 636.543,014	80	581.666,794 636.562,523	23.09	80	581.666,794 636.562,523	81	581.659,459 636.574,621	14.148	81	581.659,459 636.574,621	82	581.646,304 636.595,028	24.28
82	581.646,304 636.595,028	1	581.641,238 636.600,981	7.817										

**** Lungimile segmentelor sunt determinate în planul de proiecție Stereo 70 și sunt rotunjite la 1 milimetru.**

***** Distanța dintre puncte este formată din segmente cumulate ce sunt mai mici decât valoarea 1 milimetru.**

**DATE DESPRE IMOBILUL NR. 2234**

Oficiul de Cadastru și Publicitate Imobiliară NEAMT
Biroul de Cadastru și Publicitate Imobiliară Targu-Neamt

A. Partea I. Descrierea imobilului

TEREN Necunoscut

Adresa: Loc. Dolhesti, Jud. Neamt, si extravilan UAT Pipirig

Nr. Crt	Nr cadastral Nr. topografic	Suprafața* (mp)	Observații / Referințe
A1		3.261	Sector cadastral:198 Teren imprejmuit;

B. Partea II. Proprietari și acte

Inscrieri privitoare la dreptul de proprietate și alte drepturi reale	Referințe
/	
Act Administrativ nr. 11538, din 21/07/2023 emis de PRIMARIA COMUNEI PIPIRIG;	
B1	A1
Inscrierea posesiei, drept de PROPRIETATE, dobandit prin Lege, cota actuala 1/1, cota initiala 1/1	
1) DAMIAN MIHAELA	

C. Partea III. SARCINI .

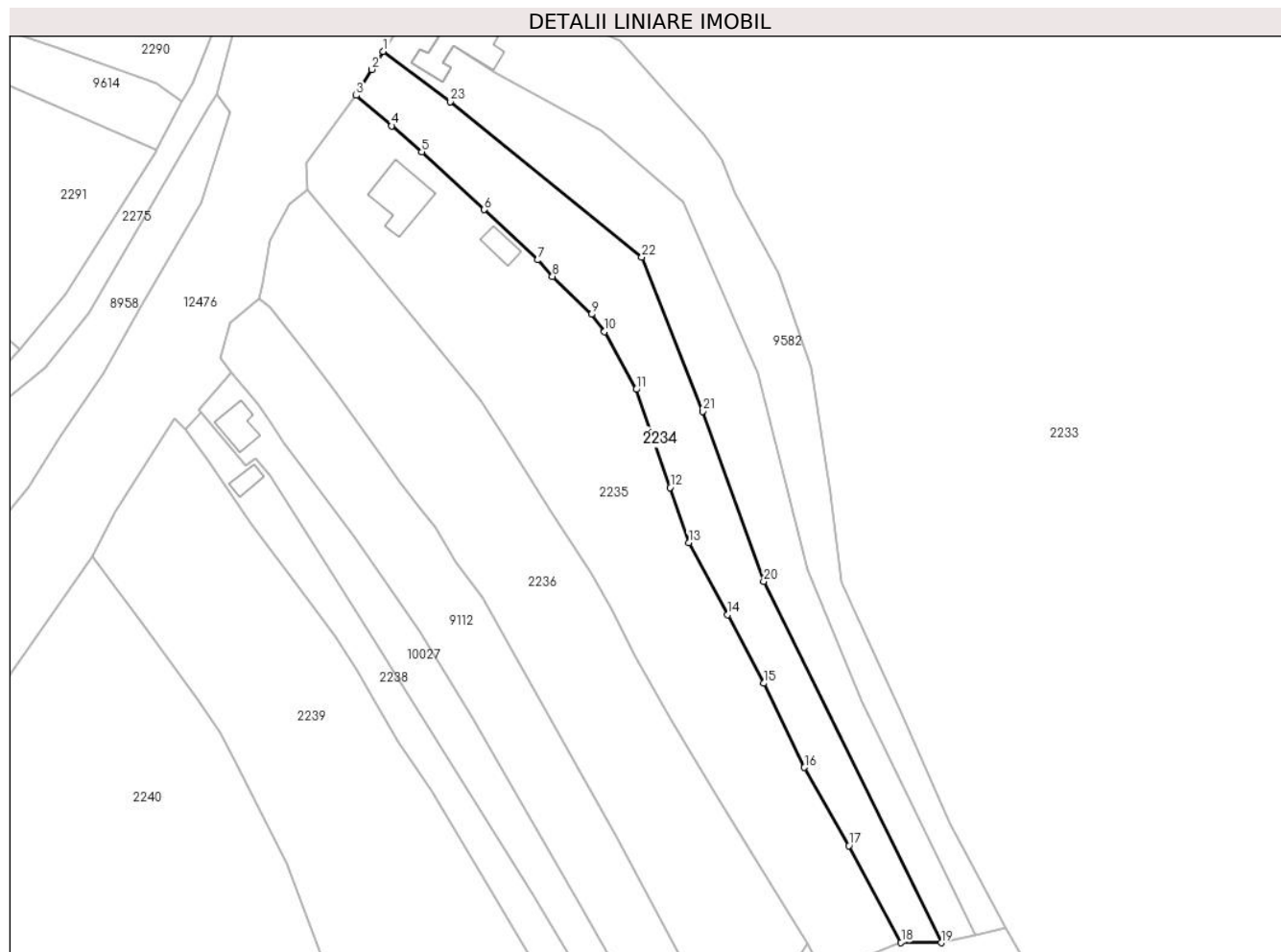
Inscrieri privind dezmembramintele dreptului de proprietate, drepturi reale de garanție și sarcini	Referințe
NU SUNT	

Anexa Nr. 1 La Partea I

Teren

Nr cadastral	Suprafața (mp)*	Observații / Referințe
	3.261	

* Suprafața este determinată în planul de proiecție Stereo 70.



Date referitoare la teren

Crt	Categorie folosință	Intravilan	Suprafața (mp)	Tarla	Parcelă	Nr. topo	Observații / Referințe
1	faneata	DA	2.221	-	-	-	
2	faneata	NU	1.039	-	-	-	

Lungime Segmente

1) Valorile lungimilor segmentelor sunt obținute din proiecție în plan.

Punct început	X / Y	Punct sfârșit	X / Y	Lungime segment (** (m)
1	581.528,538 636.474,894	2	581.525,754 636.470,56	5.151
3	581.522,024 636.464,297	4	581.530,62 636.456,944	11.312
5	581.537,84 636.450,615	6	581.552,966 636.436,731	20.532
7	581.565,882 636.424,587	8	581.569,402 636.420,602	5.317

Punct început	X / Y	Punct sfârșit	X / Y	Lungime segment (** (m)
2	581.525,754 636.470,56	3	581.522,024 636.464,297	7.29
4	581.530,62 636.456,944	5	581.537,84 636.450,615	9.601
6	581.552,966 636.436,731	7	581.565,882 636.424,587	17.729
8	581.569,402 636.420,602	9	581.578,817 636.411,456	13.126

Punct început	X / Y	Punct sfârșit	X / Y	Lungime segment (** (m)
9	581.578,817 636.411,456	10	581.581,998 636.407,291	5.241
11	581.589,646 636.393,357	12	581.597,802 636.369,667	25.055
13	581.602,327 636.356,352	14	581.611,751 636.338,984	19.76
15	581.620,449 636.322,436	16	581.630,275 636.302,168	22.524
17	581.641,055 636.283,292	18	581.653,622 636.259,91	26.545
19	581.663,29 636.259,838	20	581.620,45 636.347,065	97.179
21	581.605,672 636.388,049	22	581.590,994 636.425,303	40.041
23	581.544,774 636.462,765	1	581.528,538 636.474,894	20.266

Punct început	X / Y	Punct sfârșit	X / Y	Lungime segment (** (m)
10	581.581,998 636.407,291	11	581.589,646 636.393,357	15.895
12	581.597,802 636.369,667	13	581.602,327 636.356,352	14.063
14	581.611,751 636.338,984	15	581.620,449 636.322,436	18.695
16	581.630,275 636.302,168	17	581.641,055 636.283,292	21.737
18	581.653,622 636.259,91	19	581.663,29 636.259,838	9.668
20	581.620,45 636.347,065	21	581.605,672 636.388,049	43.567
22	581.590,994 636.425,303	23	581.544,774 636.462,765	59.495

** Lungimile segmentelor sunt determinate în planul de proiecție Stereo 70 și sunt rotunjite la 1 milimetru.

*** Distanța dintre puncte este formată din segmente cumulate ce sunt mai mici decât valoarea 1 milimetru.

**DATE DESPRE IMOBILUL NR. 2235**

Oficiul de Cadastru și Publicitate Imobiliară NEAMT
Biroul de Cadastru și Publicitate Imobiliară Targu-Neamt

A. Partea I. Descrierea imobilului

TEREN Necunoscut

Adresa: Loc. Dolhesti, Jud. Neamt, si extravilan UAT Pipirig

Nr. Crt	Nr cadastral Nr. topografic	Suprafața* (mp)	Observații / Referințe
A1		Din acte: 6.100 Masurata: 6.302	Sector cadastral:198 Teren imprejmuit;

Construcții

Crt	Nr cadastral Nr. topografic	Adresa	Observații / Referințe
A1.2		Loc. Dolhesti, Jud. Neamt, si extravilan UAT Pipirig	Nr. niveluri:1; S. construita la sol:42 mp;
A1.3		Loc. Dolhesti, Jud. Neamt, si extravilan UAT Pipirig	Nr. niveluri:2; S. construita la sol:149 mp;

B. Partea II. Proprietari și acte

Inscrieri privitoare la dreptul de proprietate și alte drepturi reale		Referințe
/		
Act Notarial nr. 11, din 29/11/2022 emis de BNP Burghelea Alina Elena;		
B1	Intabulare, drept de PROPRIETATE, dobandit prin Succesiune, cota actuala 1/1, cota initiala 1/1 1) BALMUȘ GHEORGHE	A1, A1.2
Act Administrativ nr. 17408, din 01/11/2023 emis de PRIMARIA COMUNEI PIPIRIG;		
B2	Intabulare, drept de PROPRIETATE, dobandit prin Succesiune, cota actuala 1/1, cota initiala 1/1 1) BALMUȘ GHEORGHE	A1.3

C. Partea III. SARCINI .

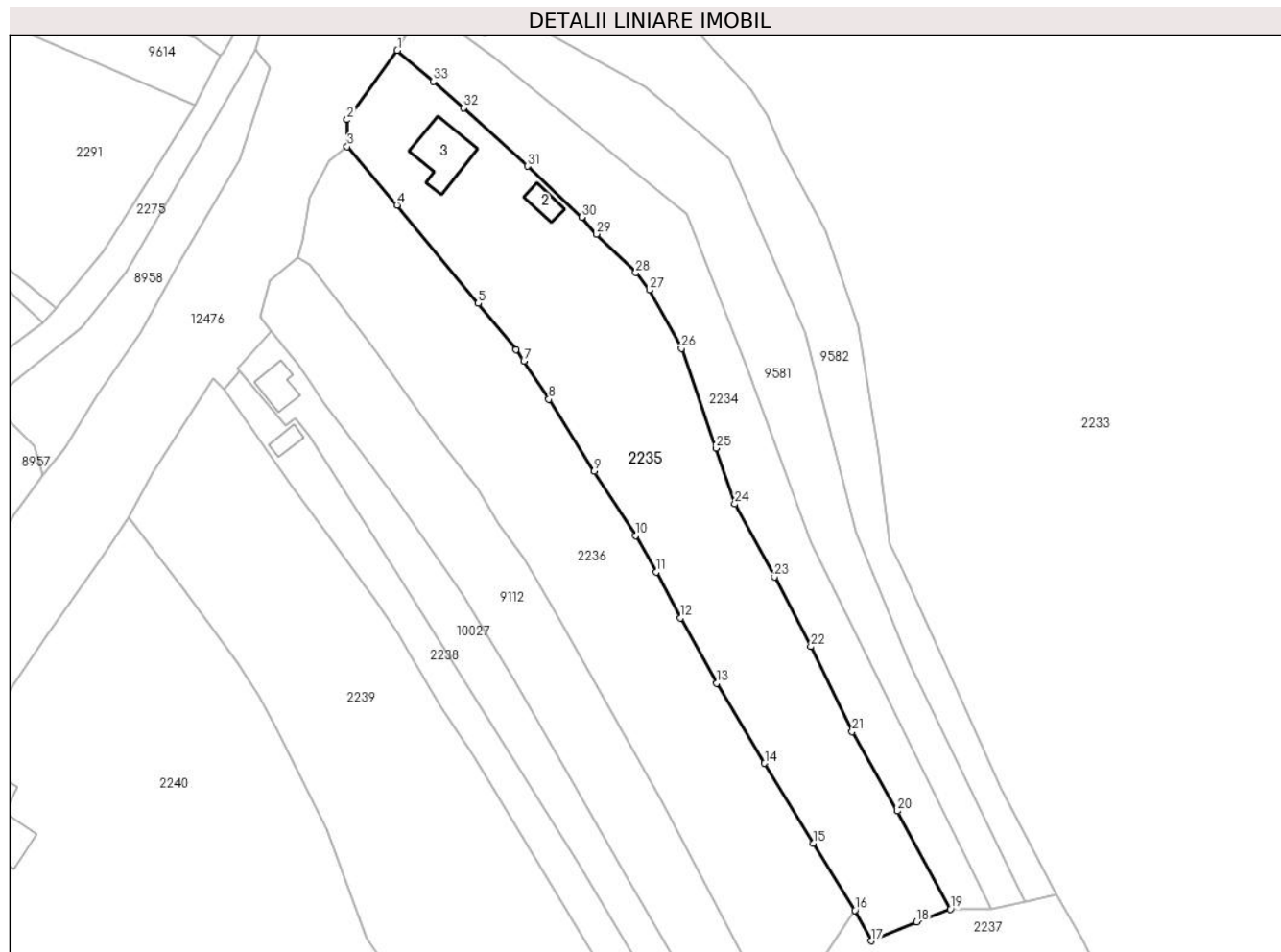
Inscrieri privind dezmembramintele dreptului de proprietate, drepturi reale de garanție și sarcini	Referințe
NU SUNT	

Anexa Nr. 1 La Partea I

Teren

Nr cadastral	Suprafața (mp)*	Observații / Referințe
	Din acte: 6.100 Masurata: 6.302	

* Suprafața este determinată în planul de proiecție Stereo 70.



Date referitoare la teren

Crt	Categorie folosință	Intravilan	Suprafața (mp)	Tarla	Parcelă	Nr. topo	Observații / Referințe
1	curți constructii	DA	925	-	-	-	
2	arabil	DA	1.077	-	-	-	
3	faneata	DA	2.160	-	-	-	
4	faneata	NU	2.139	-	-	-	

Date referitoare la construcții

Crt	Număr	Destinație construcție	Supraf. (mp)	Situație juridică	Observații / Referințe
A1.2		construcții anexa	Din acte: 33 Masurata: 42	Cu acte	Nr. niveluri:1; S. construita la sol:42 mp;
A1.3		construcții de locuinte	149	Cu acte	Nr. niveluri:2; S. construita la sol:149 mp;

Lungime Segmente

1) Valorile lungimilor segmentelor sunt obținute din proiecție în plan.

Punct început	X / Y	Punct sfârșit	X / Y	Lungime segment (** (m)	Punct început	X / Y	Punct sfârșit	X / Y	Lungime segment (** (m)
---------------	-------	---------------	-------	-------------------------	---------------	-------	---------------	-------	-------------------------

Punct început	X / Y	Punct sfârșit	X / Y	Lungime segment (** (m)
1	581.522,024 636.464,297	2	581.510,053 636.447,81	20.375
3	581.510,09 636.441,446	4	581.521,952 636.427,496	18.311
5	581.541,241 636.404,083	6	581.550,213 636.393,089	14.19
7	581.552,137 636.390,405	8	581.558,091 636.381,267	10.907
9	581.568,885 636.364,151	10	581.578,716 636.348,84	18.195
11	581.583,697 636.340,198	12	581.589,379 636.329,228	12.354
13	581.597,984 636.313,684	14	581.609,421 636.294,673	22.186
15	581.620,967 636.275,596	16	581.630,922 636.259,67	18.781
17	581.634,764 636.252,396	18	581.645,612 636.256,86	11.731
19	581.653,622 636.259,91	20	581.641,055 636.283,292	26.545
21	581.630,275 636.302,168	22	581.620,449 636.322,436	22.524
23	581.611,751 636.338,984	24	581.602,327 636.356,352	19.76
25	581.597,802 636.369,667	26	581.589,646 636.393,357	25.055
27	581.581,998 636.407,291	28	581.578,817 636.411,456	5.241
29	581.569,402 636.420,602	30	581.565,882 636.424,587	5.317
31	581.552,966 636.436,731	32	581.537,84 636.450,615	20.532
33	581.530,62 636.456,944	1	581.522,024 636.464,297	11.312

Punct început	X / Y	Punct sfârșit	X / Y	Lungime segment (** (m)
2	581.510,053 636.447,81	3	581.510,09 636.441,446	6.364
4	581.521,952 636.427,496	5	581.541,241 636.404,083	30.335
6	581.550,213 636.393,089	7	581.552,137 636.390,405	3.302
8	581.558,091 636.381,267	9	581.568,885 636.364,151	20.235
10	581.578,716 636.348,84	11	581.583,697 636.340,198	9.975
12	581.589,379 636.329,228	13	581.597,984 636.313,684	17.767
14	581.609,421 636.294,673	15	581.620,967 636.275,596	22.299
16	581.630,922 636.259,67	17	581.634,764 636.252,396	8.226
18	581.645,612 636.256,86	19	581.653,622 636.259,91	8.571
20	581.641,055 636.283,292	21	581.630,275 636.302,168	21.737
22	581.620,449 636.322,436	23	581.611,751 636.338,984	18.695
24	581.602,327 636.356,352	25	581.597,802 636.369,667	14.063
26	581.589,646 636.393,357	27	581.581,998 636.407,291	15.895
28	581.578,817 636.411,456	29	581.569,402 636.420,602	13.126
30	581.565,882 636.424,587	31	581.552,966 636.436,731	17.729
32	581.537,84 636.450,615	33	581.530,62 636.456,944	9.601

** Lungimile segmentelor sunt determinate în planul de proiecție Stereo 70 și sunt rotunjite la 1 milimetru.

*** Distanța dintre puncte este formată din segmente cumulate ce sunt mai mici decât valoarea 1 milimetru.

**DATE DESPRE IMOBILUL NR. 2236**

Oficiul de Cadastru și Publicitate Imobiliară NEAMT
Biroul de Cadastru și Publicitate Imobiliară Targu-Neamt

A. Partea I. Descrierea imobilului

TEREN Necunoscut

Adresa: Loc. Dolhesti, Jud. Neamt, si extravilan UAT Pipirig

Nr. Crt	Nr cadastral Nr. topografic	Suprafata* (mp)	Observatii / Referinta
A1		5.712	Sector cadastral:198 Teren neimpregmuit;

B. Partea II. Proprietari și acte

Inscrieri privitoare la dreptul de proprietate și alte drepturi reale	Referințe
/	
Act Normativ nr. 7, din 13/03/1996 emis de GUVERNUL ROMÂNIEI;	
B1	Inscrierea provizorie, drept de PROPRIETATE, dobandit prin Lege, cota actuala 1/1, cota initiala 1/1
	1) COMUNA PIPIRIG, CIF:99999999999999, PROPRIETAR NEIDENTIFICAT

C. Partea III. SARCINI .

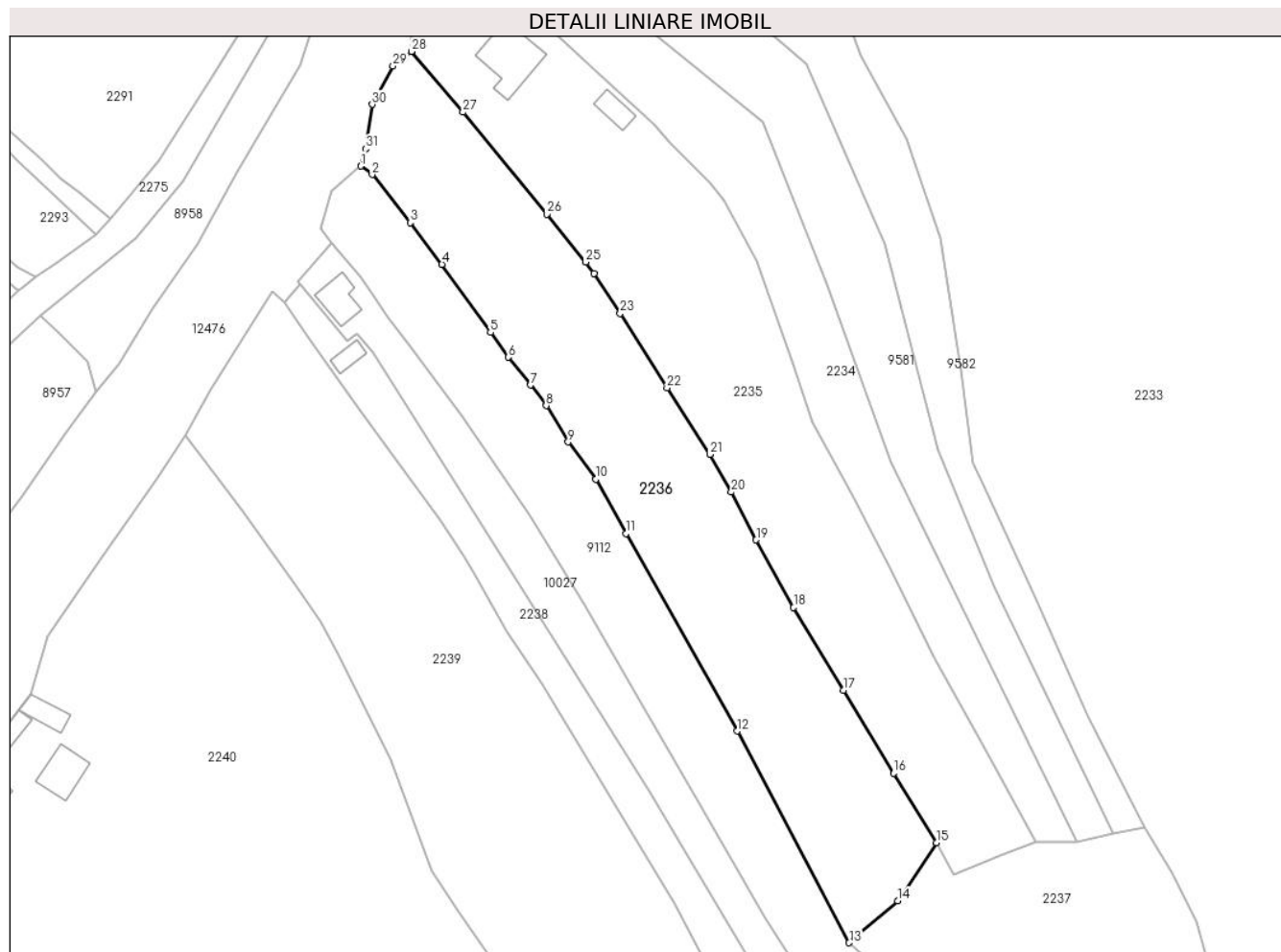
Inscrieri privind dezmembramintele dreptului de proprietate, drepturi reale de garanție și sarcini	Referințe
NU SUNT	

Anexa Nr. 1 La Partea I

Teren

Nr cadastral	Suprafața (mp)*	Observații / Referințe
	5.712	

* Suprafața este determinată în planul de proiecție Stereo 70.



Date referitoare la teren

Crt	Categorie folosință	Intravilan	Suprafața (mp)	Tarla	Parcelă	Nr. topo	Observații / Referințe
1	faneata	DA	3.265	-	-	-	
2	faneata	NU	2.446	-	-	-	

Lungime Segmente

1) Valorile lungimilor segmentelor sunt obținute din proiecție în plan.

Punct început	X / Y	Punct sfârșit	X / Y	Lungime segment (** (m)
1	581.498,412 636.415,103	2	581.501,06 636.413,176	3.275
3	581.509,798 636.402,081	4	581.517,119 636.392,513	12.048
5	581.528,27 636.376,893	6	581.532,357 636.371,179	7.025
7	581.537,438 636.364,808	8	581.541,089 636.360,081	5.973

Punct început	X / Y	Punct sfârșit	X / Y	Lungime segment (** (m)
2	581.501,06 636.413,176	3	581.509,798 636.402,081	14.123
4	581.517,119 636.392,513	5	581.528,27 636.376,893	19.192
6	581.532,357 636.371,179	7	581.537,438 636.364,808	8.149
8	581.541,089 636.360,081	9	581.546,123 636.351,731	9.75

Punct început	X / Y	Punct sfârșit	X / Y	Lungime segment (** (m)
9	581.546,123 636.351,731	10	581.552,465 636.343,147	10.673
11	581.559,461 636.330,718	12	581.585,026 636.285,301	52.118
13	581.610,779 636.236,672	14	581.621,98 636.246,276	14.755
15	581.630,922 636.259,67	16	581.620,967 636.275,596	18.781
17	581.609,421 636.294,673	18	581.597,984 636.313,684	22.186
19	581.589,379 636.329,228	20	581.583,697 636.340,198	12.354
21	581.578,716 636.348,84	22	581.568,885 636.364,151	18.195
23	581.558,091 636.381,267	24	581.552,137 636.390,405	10.907
25	581.550,213 636.393,089	26	581.541,241 636.404,083	14.19
27	581.521,952 636.427,496	28	581.510,09 636.441,446	18.311
29	581.505,861 636.438,072	30	581.501,09 636.429,3	9.986
31	581.499,55 636.419,071	1	581.498,412 636.415,103	4.128

Punct început	X / Y	Punct sfârșit	X / Y	Lungime segment (** (m)
10	581.552,465 636.343,147	11	581.559,461 636.330,718	14.263
12	581.585,026 636.285,301	13	581.610,779 636.236,672	55.027
14	581.621,98 636.246,276	15	581.630,922 636.259,67	16.105
16	581.620,967 636.275,596	17	581.609,421 636.294,673	22.299
18	581.597,984 636.313,684	19	581.589,379 636.329,228	17.767
20	581.583,697 636.340,198	21	581.578,716 636.348,84	9.975
22	581.568,885 636.364,151	23	581.558,091 636.381,267	20.235
24	581.552,137 636.390,405	25	581.550,213 636.393,089	3.302
26	581.541,241 636.404,083	27	581.521,952 636.427,496	30.335
28	581.510,09 636.441,446	29	581.505,861 636.438,072	5.41
30	581.501,09 636.429,3	31	581.499,55 636.419,071	10.344

** Lungimile segmentelor sunt determinate în planul de proiecție Stereo 70 și sunt rotunjite la 1 milimetru.

*** Distanța dintre puncte este formată din segmente cumulate ce sunt mai mici decât valoarea 1 milimetru.

**DATE DESPRE IMOBILUL NR. 2237**

Oficiul de Cadastru și Publicitate Imobiliară NEAMT
Biroul de Cadastru și Publicitate Imobiliară Targu-Neamt

A. Partea I. Descrierea imobilului

TEREN Extravilan

Adresa: Jud. Neamt

Nr. Crt	Nr cadastral Nr. topografic	Suprafața* (mp)	Observații / Referințe
A1		8.927	Sector cadastral:198 Teren neimprejmuit;

B. Partea II. Proprietari și acte

Inscrieri privitoare la dreptul de proprietate și alte drepturi reale		Referințe
/		
Act Administrativ nr. 13984, din 11/09/2023 emis de PRIMARIA COMUNEI PIPIRIG;		
B1	Inscrierea posesiei, drept de PROPRIETATE, dobandit prin Lege, cota actuala 1/1, cota initiala 1/1 1) IONIȚĂ-VRÎNCEANU ION 2) IONIȚĂ-VRÎNCEANU ELENA	A1

C. Partea III. SARCINI .

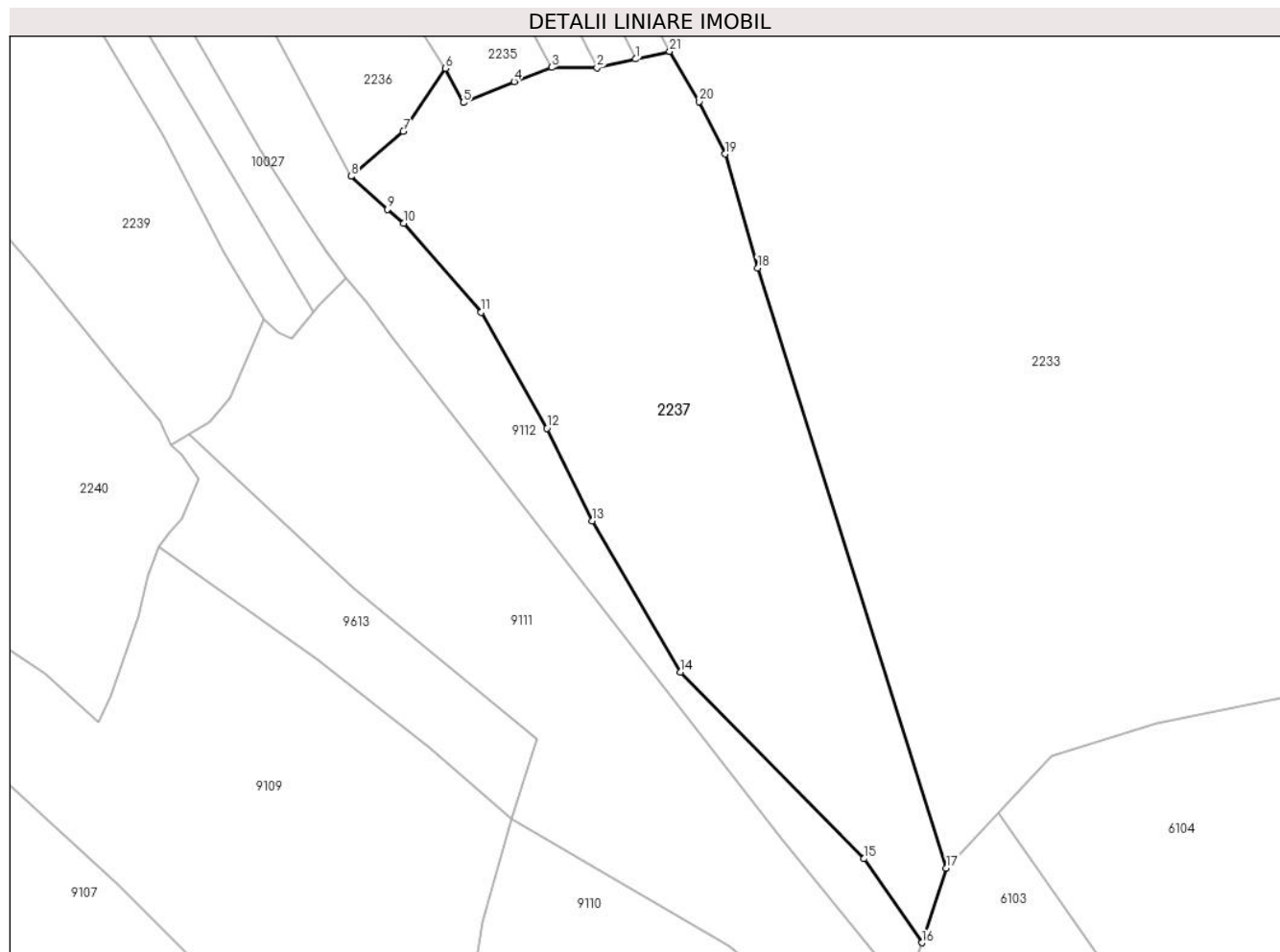
Inscrieri privind dezmembramintele dreptului de proprietate, drepturi reale de garanție și sarcini	Referințe
NU SUNT	

Anexa Nr. 1 La Partea I

Teren

Nr cadastral	Suprafața (mp)*	Observații / Referințe
	8.927	

* Suprafața este determinată în planul de proiecție Stereo 70.



Date referitoare la teren

Crt	Categorie folosință	Intravilan	Suprafața (mp)	Tarla	Parcelă	Nr. topo	Observații / Referințe
1	pașune	NU	8.927	-	-	-	Pășune împădurită

Lungime Segmente

1) Valorile lungimilor segmentelor sunt obținute din proiecție în plan.

Punct început	X / Y	Punct sfârșit	X / Y	Lungime segment (** (m)
1	581.671,502 636.261,671	2	581.663,29 636.259,838	8.414
3	581.653,622 636.259,91	4	581.645,612 636.256,86	8.571
5	581.634,764 636.252,396	6	581.630,922 636.259,67	8.226
7	581.621,98 636.246,276	8	581.610,779 636.236,672	14.755
9	581.618,63 636.229,668	10	581.622,019 636.226,665	4.528

Punct început	X / Y	Punct sfârșit	X / Y	Lungime segment (** (m)
2	581.663,29 636.259,838	3	581.653,622 636.259,91	9.668
4	581.645,612 636.256,86	5	581.634,764 636.252,396	11.731
6	581.630,922 636.259,67	7	581.621,98 636.246,276	16.105
8	581.610,779 636.236,672	9	581.618,63 636.229,668	10.521
10	581.622,019 636.226,665	11	581.638,576 636.207,729	25.154

Punct început	X / Y	Punct sfârșit	X / Y	Lungime segment (** (m)
11	581.638,576 636.207,729	12	581.652,632 636.183,01	28.436
13	581.662,27 636.163,202	14	581.681,151 636.131,02	37.312
15	581.720,281 636.091,247	16	581.732,619 636.073,331	21.753
17	581.737,863 636.089,259	18	581.697,581 636.217,178	134.112
19	581.690,66 636.241,425	20	581.685,145 636.252,606	12.467
21	581.678,815 636.263,303	1	581.671,502 636.261,671	7.493

Punct început	X / Y	Punct sfârșit	X / Y	Lungime segment (** (m)
12	581.652,632 636.183,01	13	581.662,27 636.163,202	22.028
14	581.681,151 636.131,02	15	581.720,281 636.091,247	55.795
16	581.732,619 636.073,331	17	581.737,863 636.089,259	16.769
18	581.697,581 636.217,178	19	581.690,66 636.241,425	25.215
20	581.685,145 636.252,606	21	581.678,815 636.263,303	12.43

** Lungimile segmentelor sunt determinate în planul de proiecție Stereo 70 și sunt rotunjite la 1 milimetru.

*** Distanța dintre puncte este formată din segmente cumulate ce sunt mai mici decât valoarea 1 milimetru.

**DATE DESPRE IMOBILUL NR. 2238**

Oficiul de Cadastru și Publicitate Imobiliară NEAMT
Biroul de Cadastru și Publicitate Imobiliară Targu-Neamt

A. Partea I. Descrierea imobilului

TEREN Necunoscut

Adresa: Loc. Dolhesti, Jud. Neamt, si extravilan UAT Pipirig

Nr. Crt	Nr cadastral Nr. topografic	Suprafața* (mp)	Observații / Referințe
A1		1.800	Sector cadastral:198 Teren neimpregmuit;

Construcții

Crt	Nr cadastral Nr. topografic	Adresa	Observații / Referințe
A1.1		Loc. Dolhesti, Jud. Neamt, si extravilan UAT Pipirig	Nr. niveluri:1; S. construita la sol:30 mp;

B. Partea II. Proprietari și acte

Inscrieri privitoare la dreptul de proprietate și alte drepturi reale		Referințe
/		
Act Normativ nr. 7, din 13/03/1996 emis de GUVERNUL ROMÂNIEI;		
B1	Inscrierea provizorie, drept de PROPRIETATE, dobandit prin Lege, cota actuala 1/1, cota initiala 1/1 1) COMUNA PIPIRIG, CIF:99999999999999, PROPRIETAR NEIDENTIFICAT	A1, A1.1

C. Partea III. SARCINI .

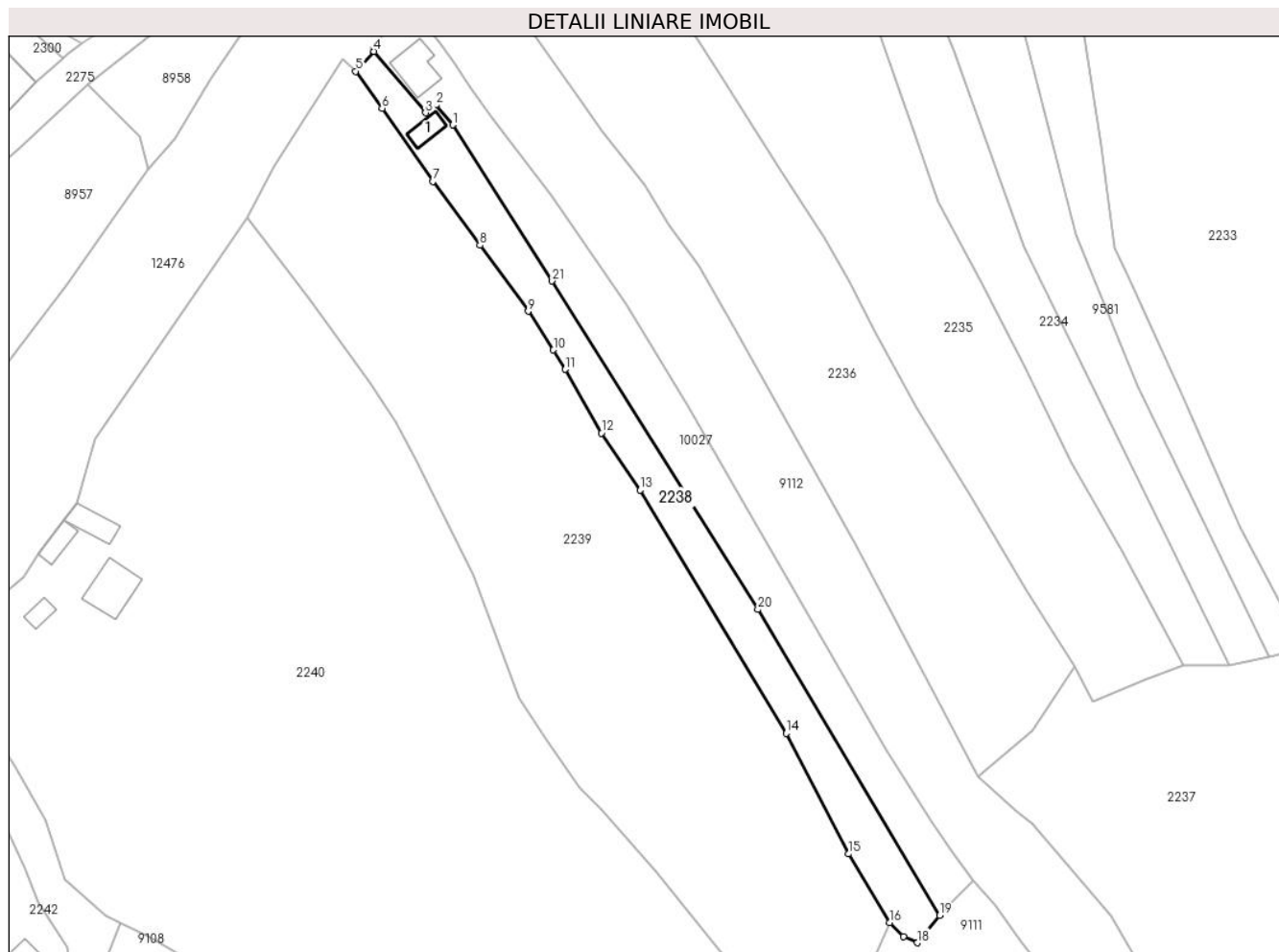
Inscrieri privind dezmembramintele dreptului de proprietate, drepturi reale de garanție și sarcini	Referințe
NU SUNT	

Anexa Nr. 1 La Partea I

Teren

Nr cadastral	Suprafața (mp)*	Observații / Referințe
	1.800	

* Suprafața este determinată în planul de proiecție Stereo 70.



Date referitoare la teren

Crt	Categorie folosință	Intravilan	Suprafața (mp)	Tarla	Parcelă	Nr. topo	Observații / Referințe
1	curți constructii	DA	165	-	-	-	
2	faneata	DA	605	-	-	-	
3	faneata	NU	1.030	-	-	-	

Date referitoare la construcții

Crt	Număr	Destinație construcție	Supraf. (mp)	Situație juridică	Observații / Referințe
A1.1		construcții anexa	30	Cu acte	Nr. niveluri:1; S. construita la sol:30 mp;

Lungime Segmente

1) Valorile lungimilor segmentelor sunt obținute din proiecție în plan.

Punct început	X / Y	Punct sfârșit	X / Y	Lungime segment (** (m)
1	581.501,042 636.372,524	2	581.497,594 636.376,665	5.389
3	581.495,386 636.375,04	4	581.484,624 636.387,851	16.731

Punct început	X / Y	Punct sfârșit	X / Y	Lungime segment (** (m)
2	581.497,594 636.376,665	3	581.495,386 636.375,04	2.742
4	581.484,624 636.387,851	5	581.480,82 636.383,722	5.614

Punct început	X / Y	Punct sfârșit	X / Y	Lungime segment (** (m)
5	581.480,82 636.383,722	6	581.486,306 636.375,985	9.485
7	581.496,891 636.360,741	8	581.506,726 636.347,424	16.555
9	581.516,815 636.333,666	10	581.522,076 636.325,578	9.649
11	581.524,562 636.321,571	12	581.532,095 636.308,275	15.282
13	581.540,194 636.296,357	14	581.570,683 636.245,627	59.187
15	581.583,754 636.220,51	16	581.592,301 636.206,183	16.683
17	581.595,222 636.203,299	18	581.598,067 636.201,975	3.138
19	581.602,722 636.207,678	20	581.564,782 636.271,46	74.213
21	581.521,826 636.339,988	1	581.501,042 636.372,524	38.608

Punct început	X / Y	Punct sfârșit	X / Y	Lungime segment (** (m)
6	581.486,306 636.375,985	7	581.496,891 636.360,741	18.559
8	581.506,726 636.347,424	9	581.516,815 636.333,666	17.061
10	581.522,076 636.325,578	11	581.524,562 636.321,571	4.716
12	581.532,095 636.308,275	13	581.540,194 636.296,357	14.409
14	581.570,683 636.245,627	15	581.583,754 636.220,51	28.315
16	581.592,301 636.206,183	17	581.595,222 636.203,299	4.105
18	581.598,067 636.201,975	19	581.602,722 636.207,678	7.362
20	581.564,782 636.271,46	21	581.521,826 636.339,988	80.878

** Lungimile segmentelor sunt determinate în planul de proiecție Stereo 70 și sunt rotunjite la 1 milimetru.

*** Distanța dintre puncte este formată din segmente cumulate ce sunt mai mici decât valoarea 1 milimetru.

**DATE DESPRE IMOBILUL NR. 2239**

Oficiul de Cadastru și Publicitate Imobiliară NEAMT
Biroul de Cadastru și Publicitate Imobiliară Targu-Neamt

A. Partea I. Descrierea imobilului

TEREN Necunoscut

Adresa: Loc. Dolhesti, Jud. Neamt, si extravilan UAT Pipirig

Nr. Crt	Nr cadastral Nr. topografic	Suprafața* (mp)	Observații / Referințe
A1		8.024	Sector cadastral:198 Teren imprejmuit;

B. Partea II. Proprietari și acte

Inscrieri privitoare la dreptul de proprietate și alte drepturi reale	Referințe
/	
Act Administrativ nr. 11538, din 21/07/2023 emis de PRIMARIA COMUNEI PIPIRIG;	
B1	A1
Inscrierea posesiei, drept de PROPRIETATE, dobandit prin Lege, cota actuala 1/1, cota initiala 1/1 1) BALMUȘ CRISTINEL , * Bun Propriu	

C. Partea III. SARCINI .

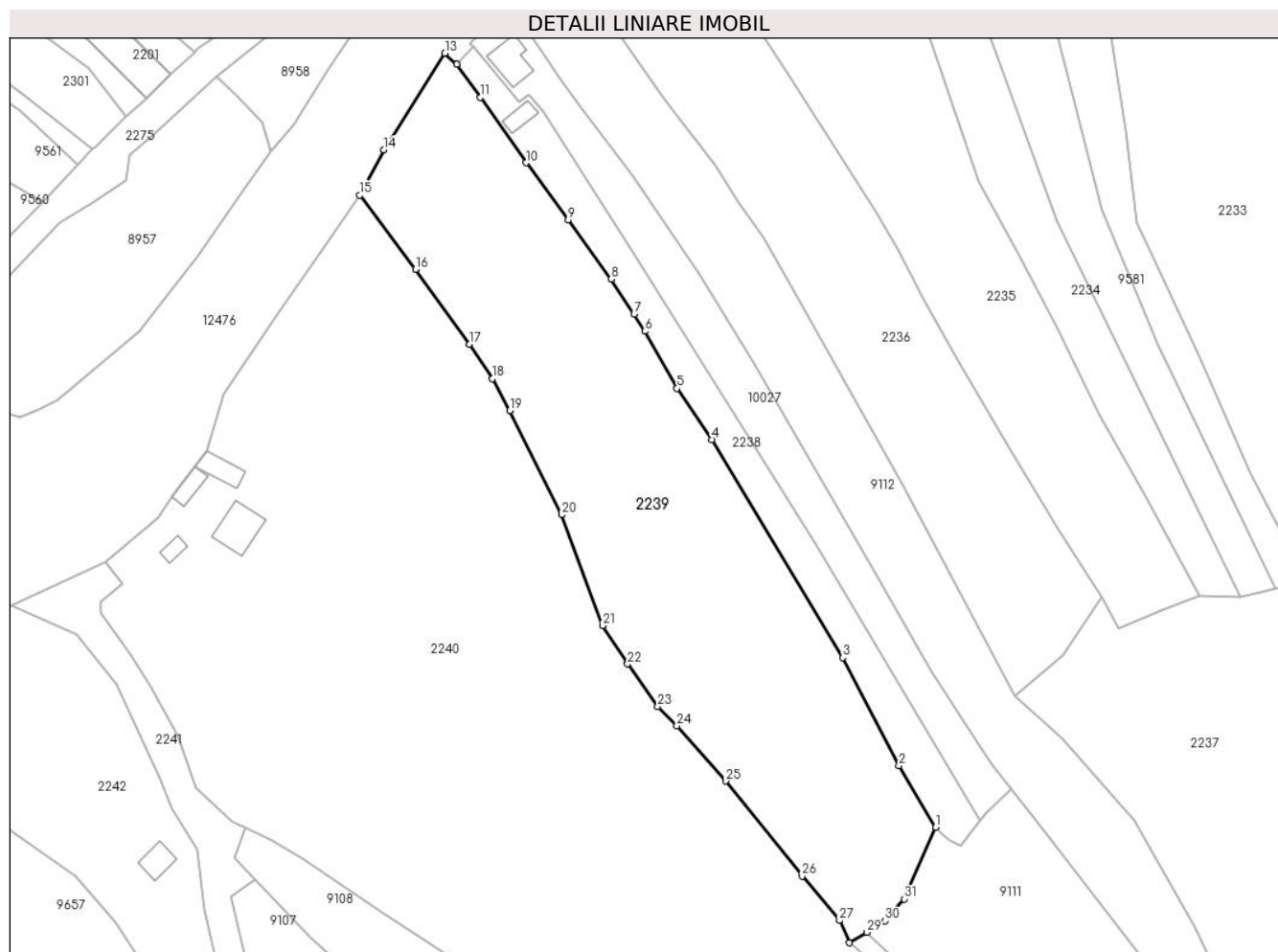
Inscrieri privind dezmembramintele dreptului de proprietate, drepturi reale de garanție și sarcini	Referințe
NU SUNT	

Anexa Nr. 1 La Partea I

Teren

Nr cadastral	Suprafața (mp)*	Observații / Referințe
	8.024	

* Suprafața este determinată în planul de proiecție Stereo 70.



Date referitoare la teren

Crt	Categorie folosință	Intravilan	Suprafața (mp)	Tarla	Parcelă	Nr. topo	Observații / Referințe
1	faneata	DA	3.086	-	-	-	
2	faneata	NU	4.938	-	-	-	

Lungime Segmente

1) Valorile lungimilor segmentelor sunt obținute din proiecție în plan.

Punct început	X / Y	Punct sfârșit	X / Y	Lungime segment (** (m))
1	581.592,301 636.206,183	2	581.583,754 636.220,51	16.683
3	581.570,683 636.245,627	4	581.540,194 636.296,357	59.187
5	581.532,095 636.308,275	6	581.524,562 636.321,571	15.282
7	581.522,076 636.325,578	8	581.516,815 636.333,666	9.649

Punct început	X / Y	Punct sfârșit	X / Y	Lungime segment (** (m))
2	581.583,754 636.220,51	3	581.570,683 636.245,627	28.315
4	581.540,194 636.296,357	5	581.532,095 636.308,275	14.409
6	581.524,562 636.321,571	7	581.522,076 636.325,578	4.716
8	581.516,815 636.333,666	9	581.506,726 636.347,424	17.061

Punct început	X / Y	Punct sfârșit	X / Y	Lungime segment (** (m))
9	581.506,726 636.347,424	10	581.496,891 636.360,741	16.555
11	581.486,306 636.375,985	12	581.480,82 636.383,722	9.485
13	581.478,04 636.386,233	14	581.463,802 636.363,721	26.637
15	581.458,187 636.353,183	16	581.471,199 636.335,935	21.606
17	581.483,796 636.318,54	18	581.489,1 636.310,519	9.616
19	581.493,096 636.303,077	20	581.505,274 636.278,871	27.097
21	581.514,793 636.253,09	22	581.520,593 636.244,141	10.664
23	581.527,611 636.234,245	24	581.532,054 636.229,755	6.317
25	581.543,494 636.216,917	26	581.561,235 636.194,807	28.348
27	581.569,934 636.184,484	28	581.572,278 636.179,29	5.698
29	581.576,263 636.181,739	30	581.580,535 636.184,363	5.014
31	581.584,981 636.189,476	1	581.592,301 636.206,183	18.24

Punct început	X / Y	Punct sfârșit	X / Y	Lungime segment (** (m))
10	581.496,891 636.360,741	11	581.486,306 636.375,985	18.559
12	581.480,82 636.383,722	13	581.478,04 636.386,233	3.746
14	581.463,802 636.363,721	15	581.458,187 636.353,183	11.941
16	581.471,199 636.335,935	17	581.483,796 636.318,54	21.477
18	581.489,1 636.310,519	19	581.493,096 636.303,077	8.447
20	581.505,274 636.278,871	21	581.514,793 636.253,09	27.482
22	581.520,593 636.244,141	23	581.527,611 636.234,245	12.132
24	581.532,054 636.229,755	25	581.543,494 636.216,917	17.196
26	581.561,235 636.194,807	27	581.569,934 636.184,484	13.5
28	581.572,278 636.179,29	29	581.576,263 636.181,739	4.677
30	581.580,535 636.184,363	31	581.584,981 636.189,476	6.776

** Lungimile segmentelor sunt determinate în planul de proiecție Stereo 70 și sunt rotunjite la 1 milimetru.

*** Distanța dintre puncte este formată din segmente cumulate ce sunt mai mici decât valoarea 1 milimetru.

**DATE DESPRE IMOBILUL NR. 2240**

Oficiul de Cadastru și Publicitate Imobiliară NEAMT
Biroul de Cadastru și Publicitate Imobiliară Targu-Neamt

A. Partea I. Descrierea imobilului

TEREN Necunoscut

Adresa: Loc. Dolhesti, Jud. Neamt, si extravilan UAT Pipirig

Nr. Crt	Nr cadastral Nr. topografic	Suprafața* (mp)	Observații / Referințe
A1		17.966	Sector cadastral:198 Teren imprejmuit;

Construcții

Crt	Nr cadastral Nr. topografic	Adresa	Observații / Referințe
A1.1		Loc. Dolhesti, Jud. Neamt, si extravilan UAT Pipirig	Nr. niveluri:1; S. construita la sol:84 mp;
A1.2		Loc. Dolhesti, Jud. Neamt, si extravilan UAT Pipirig	Nr. niveluri:1; S. construita la sol:32 mp;
A1.3		Loc. Dolhesti, Jud. Neamt, si extravilan UAT Pipirig	Nr. niveluri:1; S. construita la sol:48 mp;
A1.4		Loc. Dolhesti, Jud. Neamt, si extravilan UAT Pipirig	Nr. niveluri:1; S. construita la sol:21 mp;

B. Partea II. Proprietari și acte

Inscrieri privitoare la dreptul de proprietate și alte drepturi reale	Referințe
/	
Act Administrativ nr. 11538, din 21/07/2023 emis de PRIMARIA COMUNEI PIPIRIG;	
B1	Inscrierea posesiei, drept de PROPRIETATE, dobandit prin Lege, cota actuala 1/1, cota initiala 1/1 1) BALMUȘ MARIA
	A1
Act Administrativ nr. 17408, din 01/11/2023 emis de PRIMARIA COMUNEI PIPIRIG;	
B2	Intabulare, drept de PROPRIETATE, dobandit prin Lege, cota actuala 1/1, cota initiala 1/1 1) BALMUȘ MARIA
	A1.1, A1.2, A1.3, A1.4

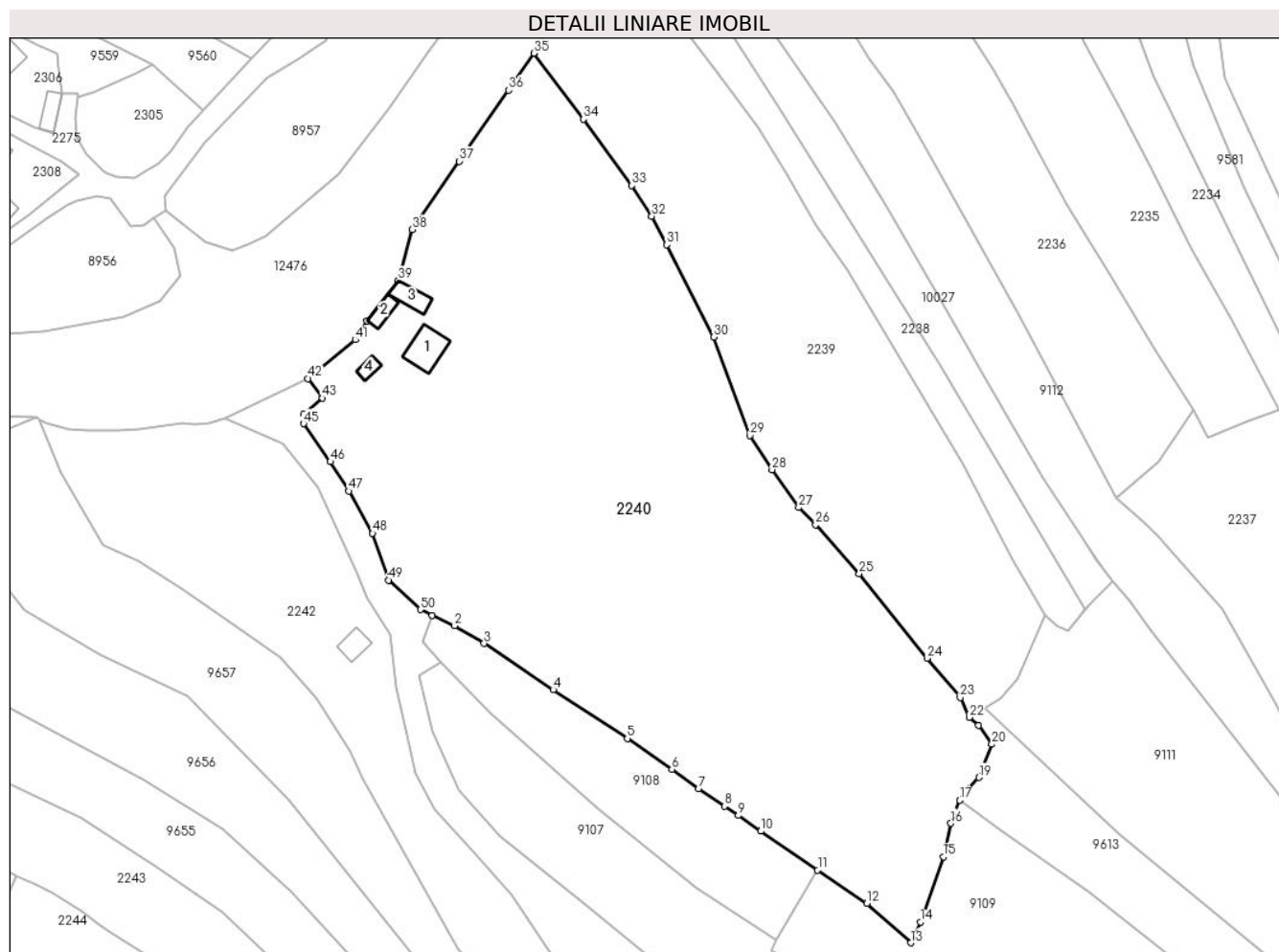
C. Partea III. SARCINI .

Inscrieri privind dezmembramintele dreptului de proprietate, drepturi reale de garanție și sarcini	Referințe
NU SUNT	

Anexa Nr. 1 La Partea I**Teren**

Nr cadastral	Suprafața (mp)*	Observații / Referințe
	17.966	

* Suprafața este determinată în planul de proiecție Stereo 70.

**Date referitoare la teren**

Crt	Categorie folosință	Intravilan	Suprafața (mp)	Tarla	Parcelă	Nr. topo	Observații / Referințe
1	curți construcții	DA	724	-	-	-	
2	arabil	DA	697	-	-	-	
3	faneata	DA	5.640	-	-	-	
4	faneata	NU	10.905	-	-	-	

Date referitoare la construcții

Crt	Număr	Destinație construcție	Supraf. (mp)	Situație juridică	Observații / Referințe
A1.1		construcții de locuințe	84	Cu acte	Nr. niveluri:1; S. construita la sol:84 mp;
A1.2		construcții anexa	32	Cu acte	Nr. niveluri:1; S. construita la sol:32 mp;
A1.3		construcții anexa	48	Cu acte	Nr. niveluri:1; S. construita la sol:48 mp;
A1.4		construcții anexa	21	Cu acte	Nr. niveluri:1; S. construita la sol:21 mp;

Lungime Segmente

1) Valorile lungimilor segmentelor sunt obținute din proiecție în plan.

Punct început	X / Y	Punct sfârșit	X / Y	Lungime segment	Punct început	X / Y	Punct sfârșit	X / Y	Lungime segment	Punct început	X / Y	Punct sfârșit	X / Y	Lungime segment
1	581.431,628 636.206,077	2	581.437,435 636.203,306	6.434	2	581.437,435 636.203,306	3	581.445,188 636.198,696	9.02	3	581.445,188 636.198,696	4	581.463,286 636.186,55	21.796
4	581.463,286 636.186,55	5	581.482,688 636.173,796	23.219	5	581.482,688 636.173,796	6	581.494,377 636.165,755	14.188	6	581.494,377 636.165,755	7	581.501,468 636.160,687	8.716
7	581.501,468 636.160,687	8	581.508,127 636.156,068	8.104	8	581.508,127 636.156,068	9	581.511,807 636.153,649	4.404	9	581.511,807 636.153,649	10	581.517,692 636.149,527	7.185
10	581.517,692 636.149,527	11	581.532,575 636.139,327	18.043	11	581.532,575 636.139,327	12	581.545,471 636.130,589	15.578	12	581.545,471 636.130,589	13	581.556,977 636.120,302	15.434
13	581.556,977 636.120,302	14	581.559,501 636.125,736	5.992	14	581.559,501 636.125,736	15	581.565,479 636.142,825	18.104	15	581.565,479 636.142,825	16	581.567,495 636.151,59	8.994
16	581.567,495 636.151,59	17	581.569,786 636.157,633	6.463	17	581.569,786 636.157,633	18	581.572,209 636.160,853	4.03	18	581.572,209 636.160,853	19	581.574,813 636.163,595	3.781
19	581.574,813 636.163,595	20	581.578,205 636.172,271	9.316	20	581.578,205 636.172,271	21	581.574,692 636.177,23	6.077	21	581.574,692 636.177,23	22	581.572,278 636.179,29	3.173
22	581.572,278 636.179,29	23	581.569,934 636.184,484	5.698	23	581.569,934 636.184,484	24	581.561,235 636.194,807	13.5	24	581.561,235 636.194,807	25	581.543,494 636.216,917	28.348
25	581.543,494 636.216,917	26	581.532,054 636.229,755	17.196	26	581.532,054 636.229,755	27	581.527,611 636.234,245	6.317	27	581.527,611 636.234,245	28	581.520,593 636.244,141	12.132
28	581.520,593 636.244,141	29	581.514,793 636.253,09	10.664	29	581.514,793 636.253,09	30	581.505,274 636.278,871	27.482	30	581.505,274 636.278,871	31	581.493,096 636.303,077	27.097
31	581.493,096 636.303,077	32	581.489,1 636.310,519	8.447	32	581.489,1 636.310,519	33	581.483,796 636.318,54	9.616	33	581.483,796 636.318,54	34	581.471,199 636.335,935	21.477
34	581.471,199 636.335,935	35	581.458,187 636.353,183	21.606	35	581.458,187 636.353,183	36	581.451,595 636.343,536	11.684	36	581.451,595 636.343,536	37	581.438,616 636.324,916	22.697
37	581.438,616 636.324,916	38	581.426,417 636.307,055	21.629	38	581.426,417 636.307,055	39	581.422,637 636.293,699	13.881	39	581.422,637 636.293,699	40	581.414,532 636.283,058	13.376
40	581.414,532 636.283,058	41	581.411,426 636.278,154	5.805	41	581.411,426 636.278,154	42	581.399,029 636.268,013	16.016	42	581.399,029 636.268,013	43	581.402,867 636.262,896	6.396
43	581.402,867 636.262,896	44	581.397,881 636.258,674	6.533	44	581.397,881 636.258,674	45	581.397,881 636.256,209	2.465	45	581.397,881 636.256,209	46	581.404,915 636.246,231	12.208
46	581.404,915 636.246,231	47	581.409,763 636.238,562	9.073	47	581.409,763 636.238,562	48	581.415,982 636.227,502	12.689	48	581.415,982 636.227,502	49	581.420,105 636.215,231	12.945
49	581.420,105 636.215,231	50	581.428,546 636.207,548	11.414	50	581.428,546 636.207,548	1	581.431,628 636.206,077	3.415					

** Lungimile segmentelor sunt determinate în planul de proiecție Stereo 70 și sunt rotunjite la 1 milimetru.

*** Distanța dintre puncte este formată din segmente cumulate ce sunt mai mici decât valoarea 1 milimetru.

**DATE DESPRE IMOBILUL NR. 2241**

Oficiul de Cadastru și Publicitate Imobiliară NEAMT
Biroul de Cadastru și Publicitate Imobiliară Targu-Neamt

A. Partea I. Descrierea imobilului

TEREN Necunoscut

Adresa: Loc. Dolhesti, Jud. Neamt, si extravilan UAT Pipirig

Nr. Crt	Nr cadastral Nr. topografic	Suprafata* (mp)	Observatii / Referinte
A1		4.416	Sector cadastral:198 Teren neimprejmuit;

B. Partea II. Proprietari și acte

Inscrieri privitoare la dreptul de proprietate și alte drepturi reale	Referințe
/	
Act Normativ nr. 7, din 13/03/1996 emis de GUVERNUL ROMÂNIEI;	
B1	Inscrierea provizorie, drept de PROPRIETATE, dobandit prin Lege, cota actuala 1/1, cota initiala 1/1
	1) COMUNA PIPIRIG, CIF:99999999999999, PROPRIETAR NEIDENTIFICAT

C. Partea III. SARCINI .

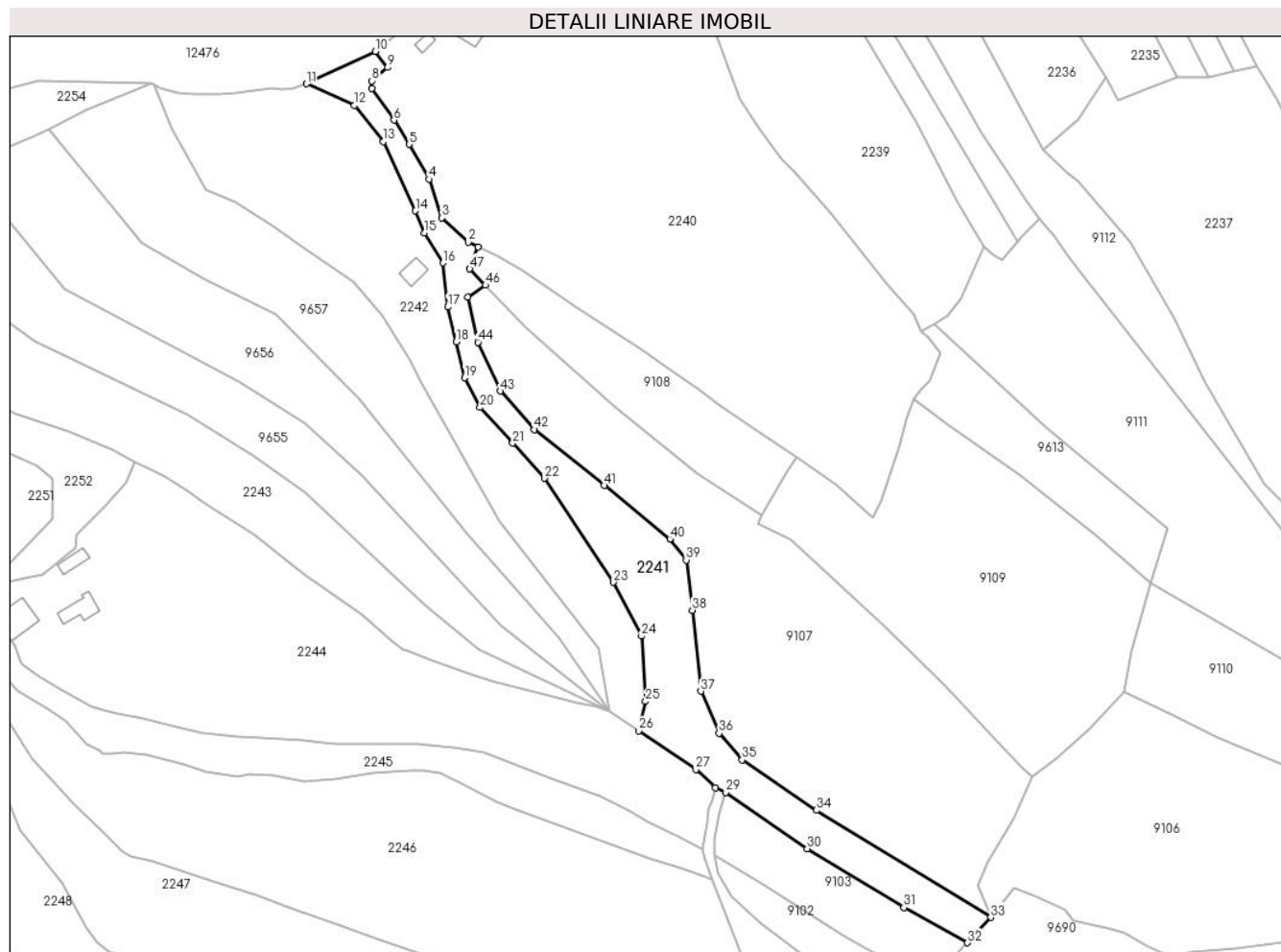
Inscrieri privind dezmembramintele dreptului de proprietate, drepturi reale de garanție și sarcini	Referințe
NU SUNT	

Anexa Nr. 1 La Partea I

Teren

Nr cadastral	Suprafața (mp)*	Observații / Referințe
	4.416	

* Suprafața este determinată în planul de proiecție Stereo 70.



Date referitoare la teren

Crt	Categorie folosință	Intravilan	Suprafața (mp)	Tarla	Parcelă	Nr. topo	Observații / Referințe
1	ape curgătoare	DA	643	-	-	-	
2	ape curgătoare	NU	3.773	-	-	-	

Lungime Segmente

1) Valorile lungimilor segmentelor sunt obținute din proiecție în plan.

Punct început	X / Y	Punct sfârșit	X / Y	Lungime segment
1	581.431,628 636.206,077	2	581.428,546 636.207,548	3.415
4	581.415,982 636.227,502	5	581.409,763 636.238,562	12.689
7	581.397,881 636.256,209	8	581.397,881 636.258,674	2.465
10	581.399,029 636.268,013	11	581.377,173 636.257,737	24.151
2	581.428,546 636.207,548	3	581.420,105 636.215,231	11.414
5	581.409,763 636.238,562	6	581.404,915 636.246,231	9.073
8	581.397,881 636.258,674	9	581.402,867 636.262,896	6.533
11	581.377,173 636.257,737	12	581.392,353 636.250,893	16.652
3	581.420,105 636.215,231	4	581.415,982 636.227,502	12.945
6	581.404,915 636.246,231	7	581.397,881 636.256,209	12.208
9	581.402,867 636.262,896	10	581.399,029 636.268,013	6.396
12	581.392,353 636.250,893	13	581.401,562 636.239,463	14.678

Punct început	X / Y	Punct sfârșit	X / Y	Lungime segment	Punct început	X / Y	Punct sfârșit	X / Y	Lungime segment	Punct început	X / Y	Punct sfârșit	X / Y	Lungime segment
13	581.401,562 636.239,463	14	581.411,726 636.217,454	24.243	14	581.411,726 636.217,454	15	581.414,518 636.210,455	7.535	15	581.414,518 636.210,455	16	581.420,455 636.200,972	11.188
16	581.420,455 636.200,972	17	581.422,019 636.187,009	14.05	17	581.422,019 636.187,009	18	581.424,649 636.175,969	11.349	18	581.424,649 636.175,969	19	581.427,366 636.164,563	11.725
19	581.427,366 636.164,563	20	581.432,219 636.155,156	10.585	20	581.432,219 636.155,156	21	581.442,579 636.143,837	15.344	21	581.442,579 636.143,837	22	581.452,647 636.132,705	15.01
22	581.452,647 636.132,705	23	581.474,625 636.099,759	39.604	23	581.474,625 636.099,759	24	581.483,458 636.082,655	19.25	24	581.483,458 636.082,655	25	581.484,777 636.061,938	20.759
25	581.484,777 636.061,938	26	581.482,615 636.052,641	9.545	26	581.482,615 636.052,641	27	581.500,718 636.040,376	21.867	27	581.500,718 636.040,376	28	581.506,862 636.034,588	8.441
28	581.506,862 636.034,588	29	581.510,141 636.033,133	3.587	29	581.510,141 636.033,133	30	581.536,022 636.015,318	31.42	30	581.536,022 636.015,318	31	581.566,734 635.996,639	35.946
31	581.566,734 635.996,639	32	581.586,905 635.985,464	23.06	32	581.586,905 635.985,464	33	581.594,317 635.993,509	10.939	33	581.594,317 635.993,509	34	581.538,911 636.027,431	64.966
34	581.538,911 636.027,431	35	581.515,404 636.043,438	28.439	35	581.515,404 636.043,438	36	581.508,077 636.051,843	11.15	36	581.508,077 636.051,843	37	581.502,307 636.065,207	14.556
37	581.502,307 636.065,207	38	581.499,567 636.090,876	25.815	38	581.499,567 636.090,876	39	581.497,642 636.106,758	15.998	39	581.497,642 636.106,758	40	581.492,455 636.113,502	8.508
40	581.492,455 636.113,502	41	581.471,59 636.130,4	26.849	41	581.471,59 636.130,4	42	581.449,489 636.148,174	28.361	42	581.449,489 636.148,174	43	581.438,625 636.160,332	16.305
43	581.438,625 636.160,332	44	581.431,515 636.175,815	17.037	44	581.431,515 636.175,815	45	581.428,28 636.190,187	14.732	45	581.428,28 636.190,187	46	581.433,941 636.193,896	6.768
46	581.433,941 636.193,896	47	581.428,996 636.199,07	7.157	47	581.428,996 636.199,07	1	581.431,628 636.206,077	7.485					

** Lungimile segmentelor sunt determinate în planul de proiecție Stereo 70 și sunt rotunjite la 1 milimetru.

*** Distanța dintre puncte este formată din segmente cumulate ce sunt mai mici decât valoarea 1 milimetru.

**DATE DESPRE IMOBILUL NR. 2242**

Oficiul de Cadastru și Publicitate Imobiliară NEAMT
Biroul de Cadastru și Publicitate Imobiliară Targu-Neamt

A. Partea I. Descrierea imobilului

TEREN Necunoscut

Adresa: Loc. Dolhesti, Jud. Neamt, si extravilan UAT Pipirig

Nr. Crt	Nr cadastral Nr. topografic	Suprafața* (mp)	Observații / Referințe
A1		5.853	Sector cadastral:198 Teren imprejmuit;

Construcții

Crt	Nr cadastral Nr. topografic	Adresa	Observații / Referințe
A1.1		Loc. Dolhesti, Jud. Neamt, si extravilan UAT Pipirig	Nr. niveluri:1; S. construita la sol:42 mp;

B. Partea II. Proprietari și acte

Inscrieri privitoare la dreptul de proprietate și alte drepturi reale		Referințe
/		
Act Administrativ nr. 11538, din 21/07/2023 emis de PRIMARIA COMUNEI PIPIRIG;		
B1	Inscrierea posesiei, drept de PROPRIETATE, dobandit prin Lege, cota actuala 1/1, cota initiala 1/1 1) PINTILIE FLORIN-LAURENȚIU	A1
Act Administrativ nr. 17408, din 01/11/2023 emis de PRIMARIA COMUNEI PIPIRIG;		
B2	Intabulare, drept de PROPRIETATE, dobandit prin Lege, cota actuala 1/1, cota initiala 1/1 1) PINTILIE FLORIN-LAURENȚIU	A1.1

C. Partea III. SARCINI .

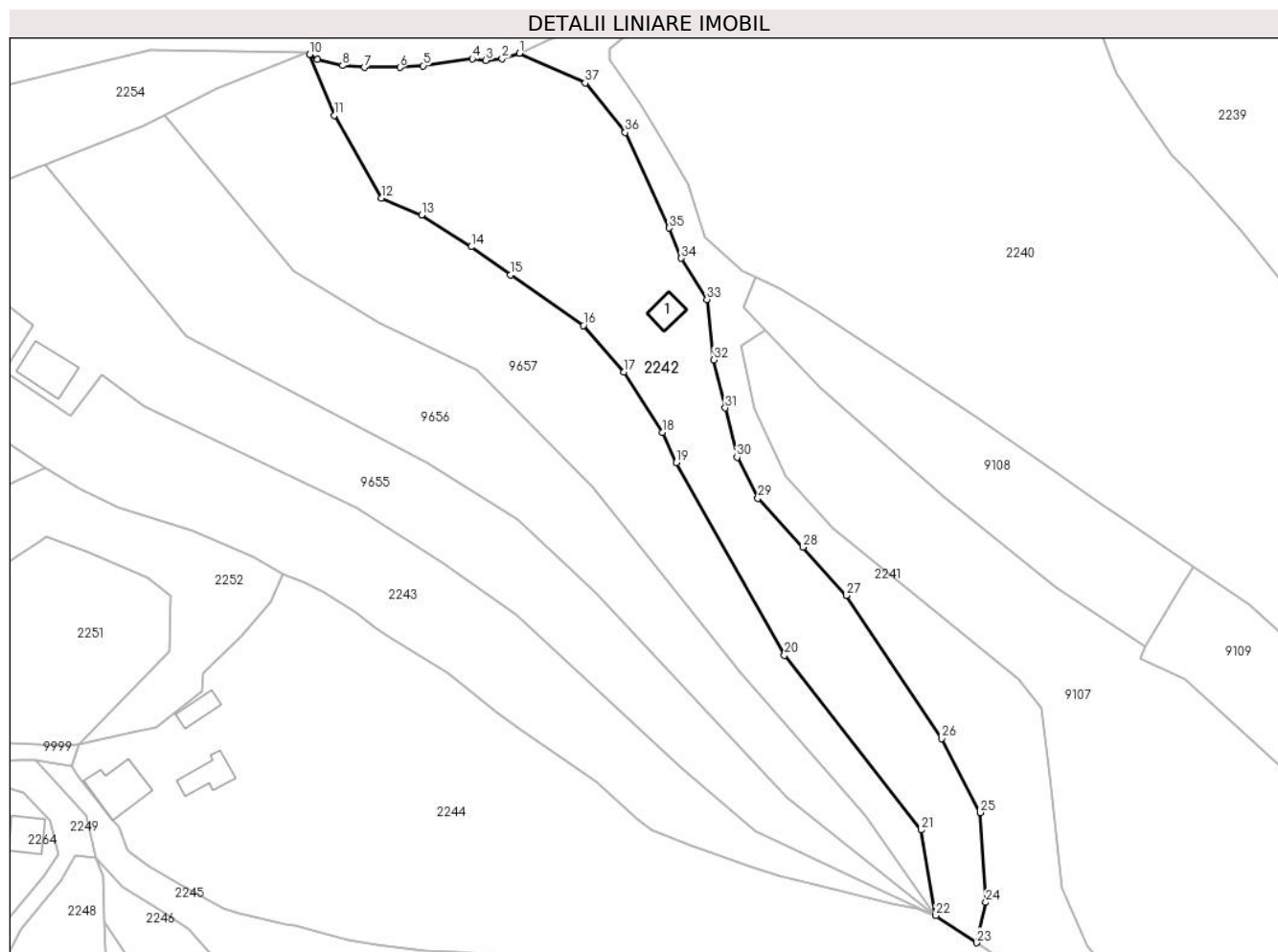
Inscrieri privind dezmembramintele dreptului de proprietate, drepturi reale de garanție și sarcini	Referințe
NU SUNT	

Anexa Nr. 1 La Partea I

Teren

Nr cadastral	Suprafața (mp)*	Observații / Referințe
	5.853	

* Suprafața este determinată în planul de proiecție Stereo 70.



Date referitoare la teren

Crt	Categorie folosință	Intravilan	Suprafața (mp)	Tarla	Parcelă	Nr. topo	Observații / Referințe
1	curți construcții	DA	205	-	-	-	
2	pasune	DA	1.143	-	-	-	
3	faneata	DA	690	-	-	-	
4	faneata	DA	2.712	-	-	-	
5	faneata	NU	1.104	-	-	-	

Date referitoare la construcții

Crt	Număr	Destinație construcție	Supraf. (mp)	Situație juridică	Observații / Referințe
A1.1		construcții de locuințe	42	Cu acte	Nr. niveluri:1; S. construita la sol:42 mp;

Lungime Segmente

1) Valorile lungimilor segmentelor sunt obținute din proiecție în plan.

Punct început	X / Y	Punct sfârșit	X / Y	Lungime segment (** (m))
1	581.377,173 636.257,737	2	581.373,143 636.256,492	4.218

Punct început	X / Y	Punct sfârșit	X / Y	Lungime segment (** (m))
2	581.373,143 636.256,492	3	581.369,404 636.256,073	3.762

Punct început	X / Y	Punct sfârșit	X / Y	Lungime segment (** (m)
3	581.369,404 636.256,073	4	581.366,273 636.256,458	3.155
5	581.354,986 636.254,848	6	581.349,597 636.254,476	5.402
7	581.341,401 636.254,476	8	581.336,348 636.254,906	5.071
9	581.330,583 636.256,36	10	581.328,737 636.257,416	2.127
11	581.334,431 636.243,431	12	581.345,366 636.224,323	22.016
13	581.354,585 636.220,399	14	581.366,004 636.213,101	13.552
15	581.375,168 636.206,654	16	581.391,936 636.194,949	20.449
17	581.401,328 636.184,242	18	581.410,125 636.170,27	16.511
19	581.413,387 636.163,346	20	581.438,328 636.118,923	50.946
21	581.469,834 636.078,652	22	581.473,251 636.058,912	20.034
23	581.482,615 636.052,641	24	581.484,777 636.061,938	9.545
25	581.483,458 636.082,655	26	581.474,625 636.099,759	19.25
27	581.452,647 636.132,705	28	581.442,579 636.143,837	15.01
29	581.432,219 636.155,156	30	581.427,366 636.164,563	10.585
31	581.424,649 636.175,969	32	581.422,019 636.187,009	11.349
33	581.420,455 636.200,972	34	581.414,518 636.210,455	11.188
35	581.411,726 636.217,454	36	581.401,562 636.239,463	24.243
37	581.392,353 636.250,893	1	581.377,173 636.257,737	16.652

Punct început	X / Y	Punct sfârșit	X / Y	Lungime segment (** (m)
4	581.366,273 636.256,458	5	581.354,986 636.254,848	11.401
6	581.349,597 636.254,476	7	581.341,401 636.254,476	8.196
8	581.336,348 636.254,906	9	581.330,583 636.256,36	5.946
10	581.328,737 636.257,416	11	581.334,431 636.243,431	15.1
12	581.345,366 636.224,323	13	581.354,585 636.220,399	10.019
14	581.366,004 636.213,101	15	581.375,168 636.206,654	11.205
16	581.391,936 636.194,949	17	581.401,328 636.184,242	14.243
18	581.410,125 636.170,27	19	581.413,387 636.163,346	7.654
20	581.438,328 636.118,923	21	581.469,834 636.078,652	51.131
22	581.473,251 636.058,912	23	581.482,615 636.052,641	11.27
24	581.484,777 636.061,938	25	581.483,458 636.082,655	20.759
26	581.474,625 636.099,759	27	581.452,647 636.132,705	39.604
28	581.442,579 636.143,837	29	581.432,219 636.155,156	15.344
30	581.427,366 636.164,563	31	581.424,649 636.175,969	11.725
32	581.422,019 636.187,009	33	581.420,455 636.200,972	14.05
34	581.414,518 636.210,455	35	581.411,726 636.217,454	7.535
36	581.401,562 636.239,463	37	581.392,353 636.250,893	14.678

** Lungimile segmentelor sunt determinate în planul de proiecție Stereo 70 și sunt rotunjite la 1 milimetru.

*** Distanța dintre puncte este formată din segmente cumulate ce sunt mai mici decât valoarea 1 milimetru.

**DATE DESPRE IMOBILUL NR. 2243**

Oficiul de Cadastru și Publicitate Imobiliară NEAMT
Biroul de Cadastru și Publicitate Imobiliară Targu-Neamt

A. Partea I. Descrierea imobilului

TEREN Necunoscut

Adresa: Loc. Dolhesti, Jud. Neamt, si extravilan UAT Pipirig

Nr. Crt	Nr cadastral Nr. topografic	Suprafața* (mp)	Observații / Referințe
A1		4.765	Sector cadastral:198 Teren imprejmuit;

Construcții

Crt	Nr cadastral Nr. topografic	Adresa	Observații / Referințe
A1.1		Loc. Dolhesti, Jud. Neamt, si extravilan UAT Pipirig	Nr. niveluri:1; S. construita la sol:38 mp;
A1.2		Loc. Dolhesti, Jud. Neamt, si extravilan UAT Pipirig	Nr. niveluri:1; S. construita la sol:40 mp;

B. Partea II. Proprietari și acte

Inscrieri privitoare la dreptul de proprietate și alte drepturi reale		Referințe
/		
Act Administrativ nr. 11538, din 21/07/2023 emis de PRIMARIA COMUNEI PIPIRIG;		
B1	Inscrierea posesiei, drept de PROPRIETATE, dobandit prin Lege, cota actuala 1/1, cota initiala 1/1 1) BULAI NECULAI	A1
Act Administrativ nr. 17408, din 01/11/2023 emis de PRIMARIA COMUNEI PIPIRIG;		
B2	Intabulare, drept de PROPRIETATE, dobandit prin Lege, cota actuala 1/1, cota initiala 1/1 1) BULAI NECULAI	A1.1, A1.2

C. Partea III. SARCINI .

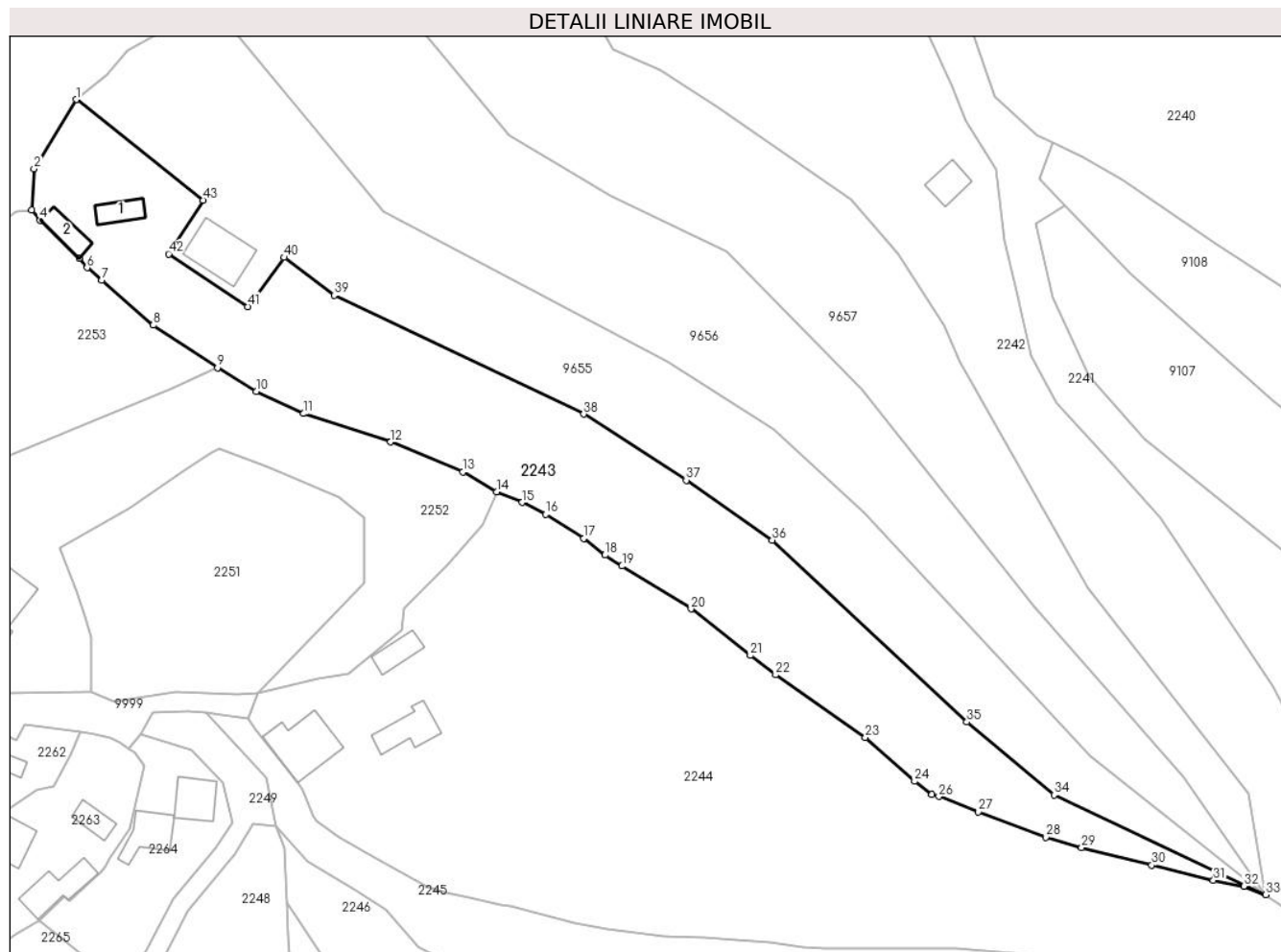
Inscrieri privind dezmembramintele dreptului de proprietate, drepturi reale de garanție și sarcini	Referințe
NU SUNT	

Anexa Nr. 1 La Partea I

Teren

Nr cadastral	Suprafața (mp)*	Observații / Referințe
	4.765	

* Suprafața este determinată în planul de proiecție Stereo 70.



Date referitoare la teren

Crt	Categorie folosință	Intravilan	Suprafața (mp)	Tarla	Parcelă	Nr. topo	Observații / Referințe
1	curți constructii	DA	452	-	-	-	
2	faneata	DA	4.028	-	-	-	
3	faneata	NU	285	-	-	-	

Date referitoare la construcții

Crt	Număr	Destinație construcție	Supraf. (mp)	Situație juridică	Observații / Referințe
A1.1		construcții anexa	38	Cu acte	Nr. niveluri:1; S. construita la sol:38 mp;
A1.2		construcții anexa	40	Cu acte	Nr. niveluri:1; S. construita la sol:40 mp;

Lungime Segmente

1) Valorile lungimilor segmentelor sunt obținute din proiecție în plan.

Punct început	X / Y	Punct sfârșit	X / Y	Lungime segment	Punct început	X / Y	Punct sfârșit	X / Y	Lungime segment	Punct început	X / Y	Punct sfârșit	X / Y	Lungime segment
1	581.240,132 636.214,575	2	581.231,846 636.201,037	15.87 2	2	581.231,846 636.201,037	3	581.231,384 636.192,974	8.076	3	581.231,384 636.192,974	4	581.233,042 636.190,927	2.634
4	581.233,042 636.190,927	5	581.240,699 636.183,518	10.65 5	5	581.240,699 636.183,518	6	581.242,234 636.181,654	2.415	6	581.242,234 636.181,654	7	581.245,158 636.179,206	3.813

Punct început	X / Y	Punct sfârșit	X / Y	Lungime segment	Punct început	X / Y	Punct sfârșit	X / Y	Lungime segment	Punct început	X / Y	Punct sfârșit	X / Y	Lungime segment
7	581.245,158 636.179,206	8	581.255,233 636.170,39	13.388	8	581.255,233 636.170,39	9	581.267,801 636.162,072	15.071	9	581.267,801 636.162,072	10	581.275,404 636.157,403	8.922
10	581.275,404 636.157,403	11	581.284,69 636.153,096	10.236	11	581.284,69 636.153,096	12	581.301,724 636.147,534	17.919	12	581.301,724 636.147,534	13	581.315,869 636.141,655	15.318
13	581.315,869 636.141,655	14	581.322,489 636.137,77	7.676	14	581.322,489 636.137,77	15	581.327,53 636.135,698	5.45	15	581.327,53 636.135,698	16	581.332,154 636.133,355	5.184
16	581.332,154 636.133,355	17	581.339,599 636.128,628	8.819	17	581.339,599 636.128,628	18	581.343,751 636.125,404	5.257	18	581.343,751 636.125,404	19	581.347,082 636.123,249	3.967
19	581.347,082 636.123,249	20	581.360,635 636.114,87	15.934	20	581.360,635 636.114,87	21	581.372,241 636.105,752	14.759	21	581.372,241 636.105,752	22	581.377,194 636.101,957	6.24
22	581.377,194 636.101,957	23	581.394,803 636.089,695	21.458	23	581.394,803 636.089,695	24	581.404,448 636.081,108	12.914	24	581.404,448 636.081,108	25	581.407,836 636.078,568	4.234
25	581.407,836 636.078,568	26	581.409,199 636.078,131	1.431	26	581.409,199 636.078,131	27	581.416,944 636.075,12	8.31	27	581.416,944 636.075,12	28	581.430,145 636.070,182	14.094
28	581.430,145 636.070,182	29	581.437,154 636.068,122	7.305	29	581.437,154 636.068,122	30	581.450,925 636.064,708	14.188	30	581.450,925 636.064,708	31	581.463,004 636.061,715	12.444
31	581.463,004 636.061,715	32	581.468,948 636.060,546	6.058	32	581.468,948 636.060,546	33	581.473,251 636.058,912	4.603	33	581.473,251 636.058,912	34	581.431,78 636.078,438	45.838
34	581.431,78 636.078,438	35	581.414,677 636.092,732	22.29	35	581.414,677 636.092,732	36	581.376,536 636.128,323	52.168	36	581.376,536 636.128,323	37	581.359,677 636.140,043	20.533
37	581.359,677 636.140,043	38	581.339,591 636.152,979	23.891	38	581.339,591 636.152,979	39	581.290,664 636.176,224	54.168	39	581.290,664 636.176,224	40	581.280,873 636.183,655	12.292
40	581.280,873 636.183,655	41	581.273,721 636.174,017	12.002	41	581.273,721 636.174,017	42	581.258,22 636.184,345	18.627	42	581.258,22 636.184,345	43	581.264,976 636.194,87	12.507
43	581.264,976 636.194,87	1	581.240,132 636.214,575	31.71										

** Lungimile segmentelor sunt determinate în planul de proiecție Stereo 70 și sunt rotunjite la 1 milimetru.

*** Distanța dintre puncte este formată din segmente cumulate ce sunt mai mici decât valoarea 1 milimetru.

**DATE DESPRE IMOBILUL NR. 2244**

Oficiul de Cadastru și Publicitate Imobiliară NEAMT
Biroul de Cadastru și Publicitate Imobiliară Targu-Neamt

A. Partea I. Descrierea imobilului

TEREN Necunoscut

Adresa: Loc. Dolhesti, Str Comănești, Jud. Neamt, si extravilan UAT Pipirig

Nr. Crt	Nr cadastral Nr. topografic	Suprafața* (mp)	Observații / Referințe
A1		9.612	Sector cadastral:198 Teren imprejmuit;

Construcții

Crt	Nr cadastral Nr. topografic	Adresa	Observații / Referințe
A1.1		Loc. Dolhesti, Str Comănești, Jud. Neamt, si extravilan UAT Pipirig	Nr. niveluri:2; S. construita la sol:112 mp;
A1.2		Loc. Dolhesti, Str Comănești, Jud. Neamt, si extravilan UAT Pipirig	Nr. niveluri:1; S. construita la sol:65 mp;
A1.3		Loc. Dolhesti, Str Comănești, Jud. Neamt, si extravilan UAT Pipirig	Nr. niveluri:1; S. construita la sol:39 mp;

B. Partea II. Proprietari și acte

Inscrieri privitoare la dreptul de proprietate și alte drepturi reale		Referințe
/		
Act Administrativ nr. 11538, din 21/07/2023 emis de PRIMARIA COMUNEI PIPIRIG;		
B1	Inscrierea posesiei, drept de PROPRIETATE, dobandit prin Lege, cota actuala 1/1, cota initiala 1/1 1) COMAN FLORENTIN 2) COMAN MARIA MIRELA , soti	A1
Act Administrativ nr. 17408, din 01/11/2023 emis de PRIMARIA COMUNEI PIPIRIG;		
B2	Intabulare, drept de PROPRIETATE, dobandit prin Lege, cota actuala 1/1, cota initiala 1/1 1) COMAN FLORENTIN 2) COMAN MARIA MIRELA , soti	A1.1, A1.2, A1.3

C. Partea III. SARCINI .

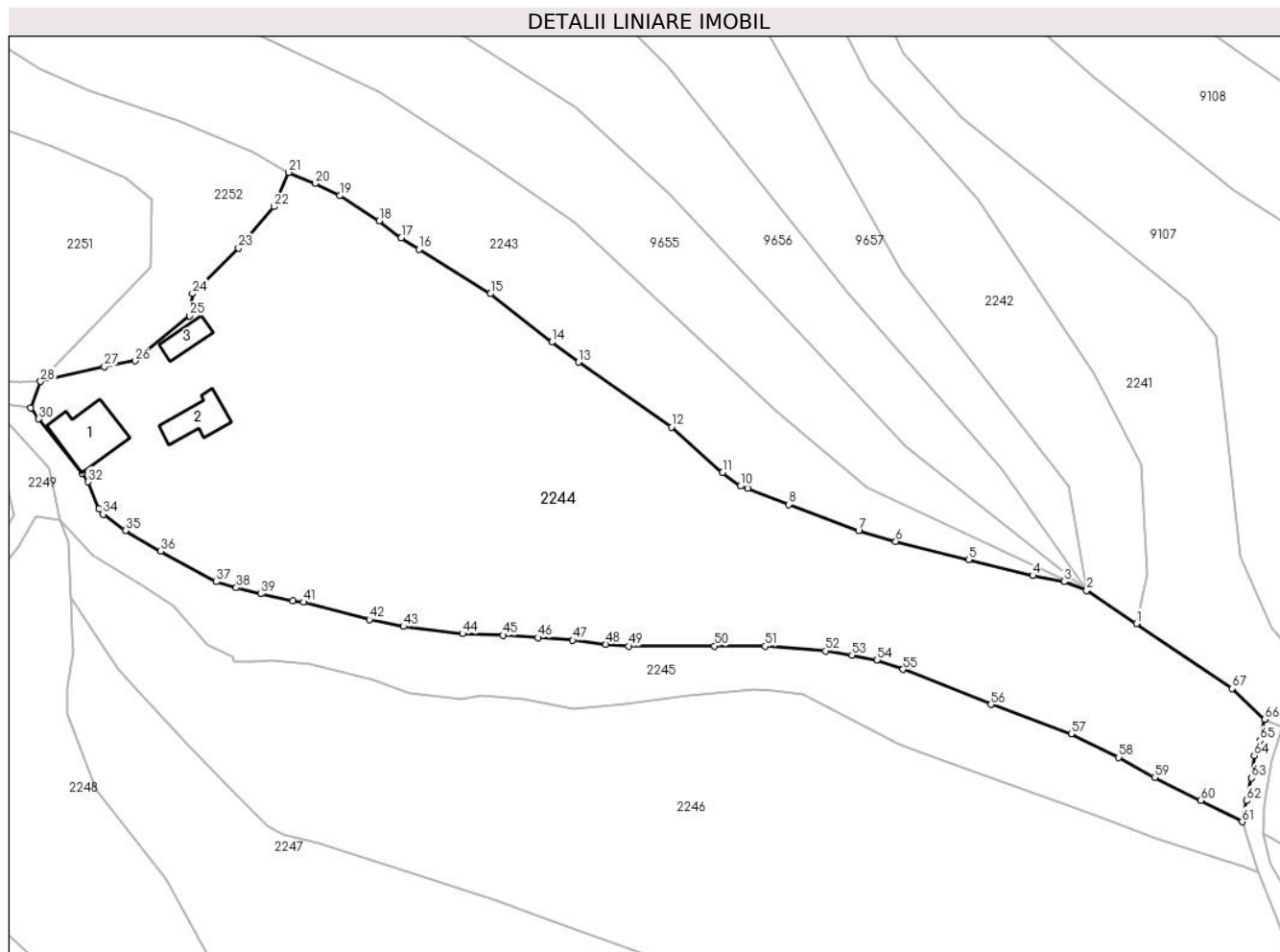
Inscrieri privind dezmembramintele dreptului de proprietate, drepturi reale de garanție și sarcini	Referințe
NU SUNT	

Anexa Nr. 1 La Partea I

Teren

Nr cadastral	Suprafața (mp)*	Observații / Referințe
	9.612	

* Suprafața este determinată în planul de proiecție Stereo 70.



Date referitoare la teren

Crt	Categorie folosință	Intravilan	Suprafața (mp)	Tarla	Parcelă	Nr. topo	Observații / Referințe
1	curti constructii	DA	786	-	-	-	
2	arabil	DA	443	-	-	-	
3	faneata	DA	6.057	-	-	-	
4	faneata	NU	2.326	-	-	-	

Date referitoare la construcții

Crt	Număr	Destinație construcție	Supraf. (mp)	Situație juridică	Observații / Referințe
A1.1		construcții de locuințe	112	Cu acte	Nr. niveluri:2; S. construita la sol:112 mp;
A1.2		construcții anexa	65	Cu acte	Nr. niveluri:1; S. construita la sol:65 mp;
A1.3		construcții anexa	39	Cu acte	Nr. niveluri:1; S. construita la sol:39 mp;

Lungime Segmente

1) Valorile lungimilor segmentelor sunt obținute din proiecție în plan.

Punct început	X / Y	Punct sfârșit	X / Y	Lungime segment	Punct început	X / Y	Punct sfârșit	X / Y	Lungime segment	Punct început	X / Y	Punct sfârșit	X / Y	Lungime segment
---------------	-------	---------------	-------	-----------------	---------------	-------	---------------	-------	-----------------	---------------	-------	---------------	-------	-----------------

Punct început	X / Y	Punct sfârșit	X / Y	Lungime segment	Punct început	X / Y	Punct sfârșit	X / Y	Lungime segment	Punct început	X / Y	Punct sfârșit	X / Y	Lungime segment
1	581.482,615 636.052,641	2	581.473,251 636.058,912	11.27	2	581.473,251 636.058,912	3	581.468,948 636.060,546	4.603	3	581.468,948 636.060,546	4	581.463,004 636.061,715	6.058
4	581.463,004 636.061,715	5	581.450,925 636.064,708	12.44 4	5	581.450,925 636.064,708	6	581.437,154 636.068,122	14.18 8	6	581.437,154 636.068,122	7	581.430,145 636.070,182	7.305
7	581.430,145 636.070,182	8	581.416,944 636.075,12	14.09 4	8	581.416,944 636.075,12	9	581.409,199 636.078,131	8.31	9	581.409,199 636.078,131	10	581.407,836 636.078,568	1.431
10	581.407,836 636.078,568	11	581.404,448 636.081,108	4.234	11	581.404,448 636.081,108	12	581.394,803 636.089,695	12.91 4	12	581.394,803 636.089,695	13	581.377,194 636.101,957	21.45 8
13	581.377,194 636.101,957	14	581.372,241 636.105,752	6.24	14	581.372,241 636.105,752	15	581.360,635 636.114,87	14.75 9	15	581.360,635 636.114,87	16	581.347,082 636.123,249	15.93 4
16	581.347,082 636.123,249	17	581.343,751 636.125,404	3.967	17	581.343,751 636.125,404	18	581.339,599 636.128,628	5.257	18	581.339,599 636.128,628	19	581.332,154 636.133,355	8.819
19	581.332,154 636.133,355	20	581.327,53 636.135,698	5.184	20	581.327,53 636.135,698	21	581.322,489 636.137,77	5.45	21	581.322,489 636.137,77	22	581.319,732 636.131,298	7.035
22	581.319,732 636.131,298	23	581.313,009 636.123,526	10.27 6	23	581.313,009 636.123,526	24	581.304,317 636.114,881	12.25 9	24	581.304,317 636.114,881	25	581.303,79 636.110,721	4.193
25	581.303,79 636.110,721	26	581.293,441 636.102,186	13.41 4	26	581.293,441 636.102,186	27	581.287,662 636.101,11	5.878	27	581.287,662 636.101,11	28	581.275,625 636.098,331	12.35 4
28	581.275,625 636.098,331	29	581.273,752 636.093,3	5.368	29	581.273,752 636.093,3	30	581.275,281 636.091,261	2.549	30	581.275,281 636.091,261	31	581.283,425 636.080,96	13.13 1
31	581.283,425 636.080,96	32	581.284,592 636.079,388	1.958	32	581.284,592 636.079,388	33	581.286,596 636.074,246	5.519	33	581.286,596 636.074,246	34	581.287,412 636.073,255	1.284
34	581.287,412 636.073,255	35	581.291,646 636.070,2	5.221	35	581.291,646 636.070,2	36	581.298,276 636.066,331	7.676	36	581.298,276 636.066,331	37	581.308,832 636.060,525	12.04 7
37	581.308,832 636.060,525	38	581.312,592 636.059,406	3.923	38	581.312,592 636.059,406	39	581.317,18 636.058,25	4.731	39	581.317,18 636.058,25	40	581.323,217 636.056,977	6.17
40	581.323,217 636.056,977	41	581.325,285 636.056,667	2.091	41	581.325,285 636.056,667	42	581.337,718 636.053,414	12.85 2	42	581.337,718 636.053,414	43	581.344,162 636.052,103	6.576
43	581.344,162 636.052,103	44	581.355,29 636.050,721	11.21 3	44	581.355,29 636.050,721	45	581.363,013 636.050,425	7.729	45	581.363,013 636.050,425	46	581.369,588 636.049,968	6.591
46	581.369,588 636.049,968	47	581.376,129 636.049,517	6.557	47	581.376,129 636.049,517	48	581.382,424 636.048,728	6.344	48	581.382,424 636.048,728	49	581.386,703 636.048,42	4.29
49	581.386,703 636.048,42	50	581.402,948 636.048,42	16.24 5	50	581.402,948 636.048,42	51	581.412,502 636.048,375	9.554	51	581.412,502 636.048,375	52	581.423,855 636.047,495	11.38 7
52	581.423,855 636.047,495	53	581.428,895 636.046,707	5.101	53	581.428,895 636.046,707	54	581.433,594 636.045,766	4.792	54	581.433,594 636.045,766	55	581.438,517 636.044,006	5.228
55	581.438,517 636.044,006	56	581.455,17 636.037,355	17.93 2	56	581.455,17 636.037,355	57	581.470,293 636.031,85	16.09 4	57	581.470,293 636.031,85	58	581.479,299 636.027,399	10.04 6
58	581.479,299 636.027,399	59	581.486,04 636.023,618	7.729	59	581.486,04 636.023,618	60	581.494,749 636.019,29	9.725	60	581.494,749 636.019,29	61	581.502,617 636.015,231	8.853
61	581.502,617 636.015,231	62	581.503,396 636.019,229	4.073	62	581.503,396 636.019,229	63	581.504,397 636.023,474	4.361	63	581.504,397 636.023,474	64	581.504,871 636.027,734	4.286
64	581.504,871 636.027,734	65	581.505,891 636.030,56	3.004	65	581.505,891 636.030,56	66	581.506,862 636.034,588	4.143	66	581.506,862 636.034,588	67	581.500,718 636.040,376	8.441
67	581.500,718 636.040,376	1	581.482,615 636.052,641	21.86 7										

** Lungimile segmentelor sunt determinate în planul de proiecție Stereo 70 și sunt rotunjite la 1 milimetru.

*** Distanța dintre puncte este formată din segmente cumulate ce sunt mai mici decât valoarea 1 milimetru.

**DATE DESPRE IMOBILUL NR. 2245**

Oficiul de Cadastru și Publicitate Imobiliară NEAMT
Biroul de Cadastru și Publicitate Imobiliară Targu-Neamt

A. Partea I. Descrierea imobilului

TEREN Necunoscut

Adresa: Loc. Dolhesti, Str Comănești, Jud. Neamt, si extravilan UAT Pipirig

Nr. Crt	Nr cadastral Nr. topografic	Suprafața* (mp)	Observații / Referințe
A1		2.671	Sector cadastral:198 Teren neimprejmuit;

B. Partea II. Proprietari și acte

Inscrieri privitoare la dreptul de proprietate și alte drepturi reale		Referințe
/		
Act Normativ nr. 7, din 13/03/1996 emis de GUVERNUL ROMÂNIEI;		
B1	Inscrierea provizorie, drept de PROPRIETATE, dobandit prin Lege, cota actuala 1/1, cota initiala 1/1	A1
1) COMUNA PIPIRIG, CIF:99999999999999, PROPRIETAR NEIDENTIFICAT		

C. Partea III. SARCINI .

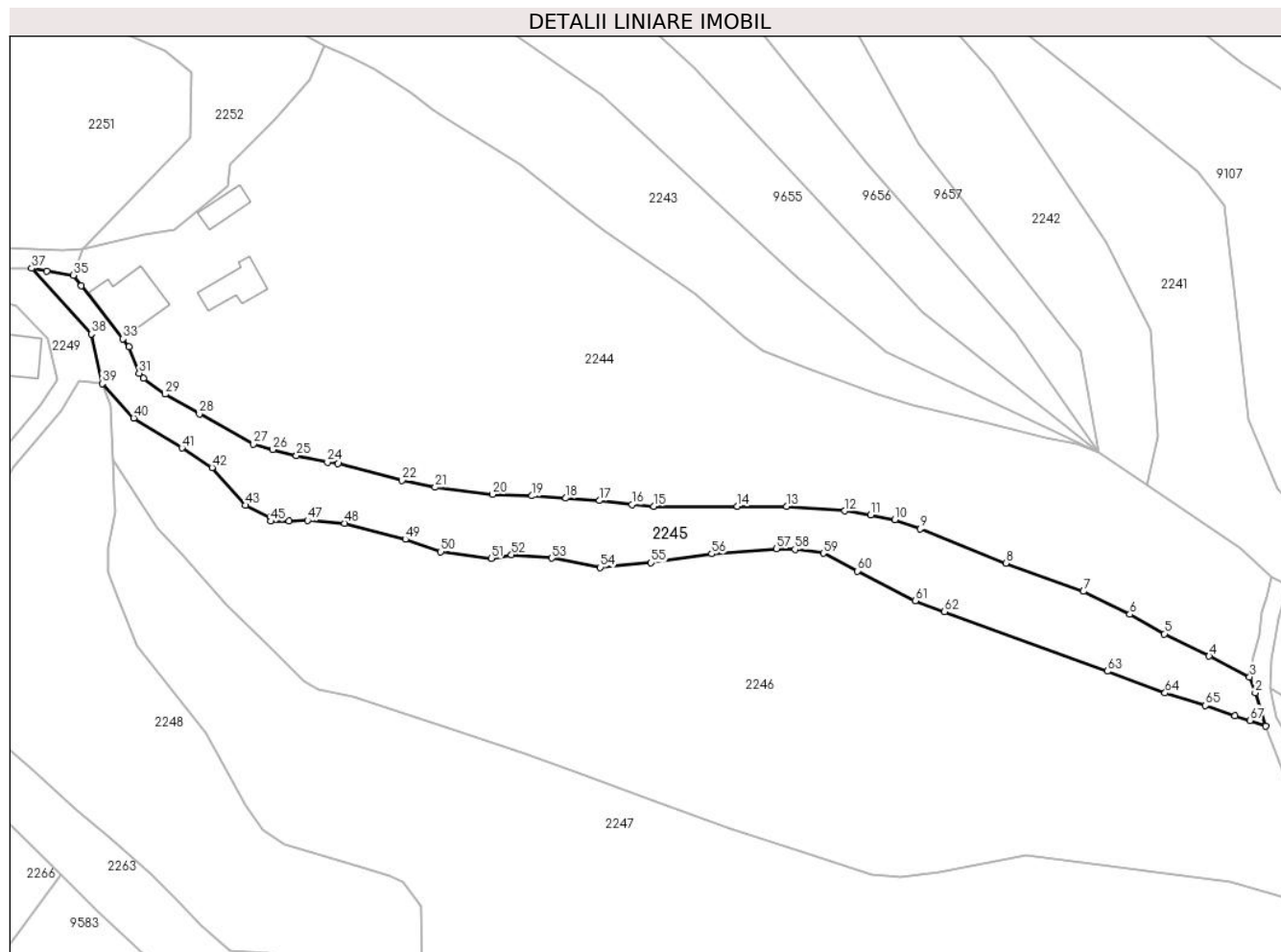
Inscrieri privind dezmembramintele dreptului de proprietate, drepturi reale de garanție și sarcini	Referințe
NU SUNT	

Anexa Nr. 1 La Partea I

Teren

Nr cadastral	Suprafața (mp)*	Observații / Referințe
	2.671	

* Suprafața este determinată în planul de proiecție Stereo 70.



Date referitoare la teren

Crt	Categorie folosință	Intravilan	Suprafața (mp)	Tarla	Parcelă	Nr. topo	Observații / Referințe
1	faneata	DA	1.574	-	-	-	
2	faneata	NU	1.097	-	-	-	

Lungime Segmente

1) Valorile lungimilor segmentelor sunt obținute din proiecție în plan.

Punct început	X / Y	Punct sfârșit	X / Y	Lungime segment	Punct început	X / Y	Punct sfârșit	X / Y	Lungime segment	Punct început	X / Y	Punct sfârșit	X / Y	Lungime segment
1	581.505,743 636.005,708	2	581.503,693 636.012,155	6.765	2	581.503,693 636.012,155	3	581.502,617 636.015,231	3.259	3	581.502,617 636.015,231	4	581.494,749 636.019,29	8.853
4	581.494,749 636.019,29	5	581.486,04 636.023,618	9.725	5	581.486,04 636.023,618	6	581.479,299 636.027,399	7.729	6	581.479,299 636.027,399	7	581.470,293 636.031,85	10.046
7	581.470,293 636.031,85	8	581.455,17 636.037,355	16.094	8	581.455,17 636.037,355	9	581.438,517 636.044,006	17.932	9	581.438,517 636.044,006	10	581.433,594 636.045,766	5.228
10	581.433,594 636.045,766	11	581.428,895 636.046,707	4.792	11	581.428,895 636.046,707	12	581.423,855 636.047,495	5.101	12	581.423,855 636.047,495	13	581.412,502 636.048,375	11.387
13	581.412,502 636.048,375	14	581.402,948 636.048,42	9.554	14	581.402,948 636.048,42	15	581.386,703 636.048,42	16.245	15	581.386,703 636.048,42	16	581.382,424 636.048,728	4.29

Punct început	X / Y	Punct sfârșit	X / Y	Lungime segment	Punct început	X / Y	Punct sfârșit	X / Y	Lungime segment	Punct început	X / Y	Punct sfârșit	X / Y	Lungime segment
16	581.382,424 636.048,728	17	581.376,129 636.049,517	6.344	17	581.376,129 636.049,517	18	581.369,588 636.049,968	6.557	18	581.369,588 636.049,968	19	581.363,013 636.050,425	6.591
19	581.363,013 636.050,425	20	581.355,29 636.050,721	7.729	20	581.355,29 636.050,721	21	581.344,162 636.052,103	11.213	21	581.344,162 636.052,103	22	581.337,718 636.053,414	6.576
22	581.337,718 636.053,414	23	581.325,285 636.056,667	12.852	23	581.325,285 636.056,667	24	581.323,217 636.056,977	2.091	24	581.323,217 636.056,977	25	581.317,18 636.058,25	6.17
25	581.317,18 636.058,25	26	581.312,592 636.059,406	4.731	26	581.312,592 636.059,406	27	581.308,832 636.060,525	3.923	27	581.308,832 636.060,525	28	581.298,276 636.066,331	12.047
28	581.298,276 636.066,331	29	581.291,646 636.070,2	7.676	29	581.291,646 636.070,2	30	581.287,412 636.073,255	5.221	30	581.287,412 636.073,255	31	581.286,596 636.074,246	1.284
31	581.286,596 636.074,246	32	581.284,592 636.079,388	5.519	32	581.284,592 636.079,388	33	581.283,425 636.080,96	1.958	33	581.283,425 636.080,96	34	581.275,281 636.091,261	13.131
34	581.275,281 636.091,261	35	581.273,752 636.093,3	2.549	35	581.273,752 636.093,3	36	581.268,645 636.094,149	5.177	36	581.268,645 636.094,149	37	581.265,656 636.094,665	3.033
37	581.265,656 636.094,665	38	581.277,27 636.081,885	17.269	38	581.277,27 636.081,885	39	581.279,361 636.072,233	9.876	39	581.279,361 636.072,233	40	581.285,518 636.065,54	9.094
40	581.285,518 636.065,54	41	581.294,883 636.059,73	11.021	41	581.294,883 636.059,73	42	581.300,763 636.055,936	6.998	42	581.300,763 636.055,936	43	581.307,223 636.048,602	9.773
43	581.307,223 636.048,602	44	581.312,028 636.046,276	5.338	44	581.312,028 636.046,276	45	581.312,166 636.045,494	0.794	45	581.312,166 636.045,494	46	581.315,776 636.045,488	3.61
46	581.315,776 636.045,488	47	581.319,308 636.045,648	3.536	47	581.319,308 636.045,648	48	581.326,561 636.045,104	7.273	48	581.326,561 636.045,104	49	581.338,342 636.041,998	12.184
49	581.338,342 636.041,998	50	581.345,244 636.039,57	7.317	50	581.345,244 636.039,57	51	581.355,043 636.038,294	9.882	51	581.355,043 636.038,294	52	581.359,014 636.038,954	4.025
52	581.359,014 636.038,954	53	581.366,829 636.038,336	7.839	53	581.366,829 636.038,336	54	581.376,287 636.036,517	9.631	54	581.376,287 636.036,517	55	581.386,149 636.037,451	9.906
55	581.386,149 636.037,451	56	581.397,949 636.039,164	11.924	56	581.397,949 636.039,164	57	581.410,549 636.040,184	12.641	57	581.410,549 636.040,184	58	581.414,144 636.040,014	3.599
58	581.414,144 636.040,014	59	581.419,665 636.039,26	5.572	59	581.419,665 636.039,26	60	581.426,324 636.035,812	7.499	60	581.426,324 636.035,812	61	581.437,552 636.030,017	12.635
61	581.437,552 636.030,017	62	581.443,224 636.027,915	6.049	62	581.443,224 636.027,915	63	581.474,94 636.016,352	33.758	63	581.474,94 636.016,352	64	581.486,154 636.012,109	11.99
64	581.486,154 636.012,109	65	581.494,009 636.009,672	8.224	65	581.494,009 636.009,672	66	581.499,777 636.007,718	6.09	66	581.499,777 636.007,718	67	581.502,684 636.006,803	3.048
67	581.502,684 636.006,803	1	581.505,743 636.005,708	3.249										

** Lungimile segmentelor sunt determinate în planul de proiecție Stereo 70 și sunt rotunjite la 1 milimetru.

*** Distanța dintre puncte este formată din segmente cumulate ce sunt mai mici decât valoarea 1 milimetru.

**DATE DESPRE IMOBILUL NR. 2246**

Oficiul de Cadastru și Publicitate Imobiliară NEAMT
Biroul de Cadastru și Publicitate Imobiliară Targu-Neamt

A. Partea I. Descrierea imobilului

TEREN Necunoscut

Adresa: Loc. Dolhesti, Jud. Neamt, si extravilan UAT Pipirig

Nr. Crt	Nr cadastral Nr. topografic	Suprafața* (mp)	Observații / Referințe
A1		9.070	Sector cadastral:198 Teren imprejmuit;

B. Partea II. Proprietari și acte

Inscrieri privitoare la dreptul de proprietate și alte drepturi reale	Referințe
/	
Act Administrativ nr. 11538, din 21/07/2023 emis de PRIMARIA COMUNEI PIPIRIG;	
B1	A1
Inscrierea posesiei, drept de PROPRIETATE, dobandit prin Lege, cota actuala 1/1, cota initiala 1/1 1) CREANGĂ ANDREEA-EMILIA	

C. Partea III. SARCINI .

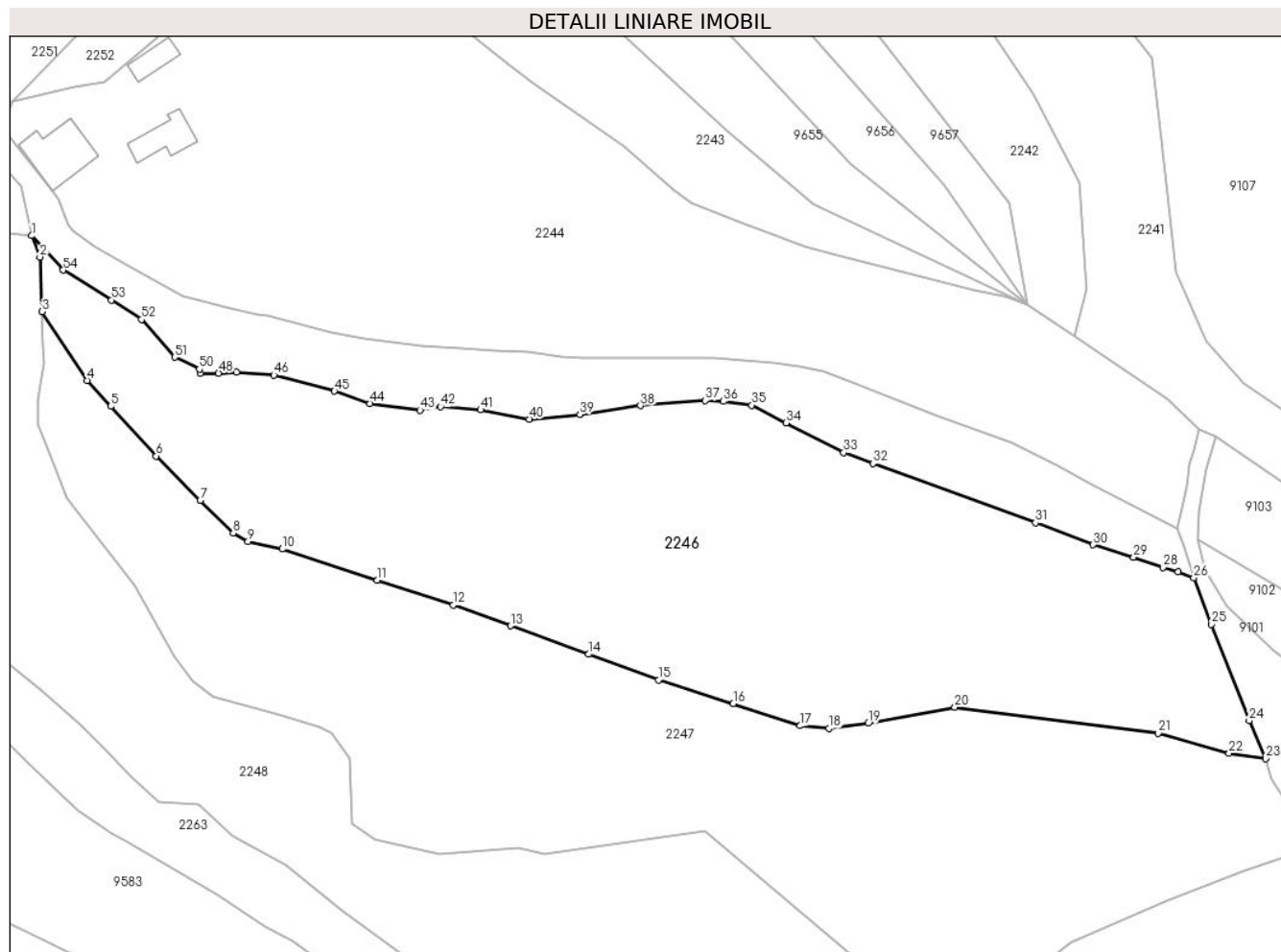
Inscrieri privind dezmembramintele dreptului de proprietate, drepturi reale de garanție și sarcini	Referințe
NU SUNT	

Anexa Nr. 1 La Partea I

Teren

Nr cadastral	Suprafața (mp)*	Observații / Referințe
	9.070	

* Suprafața este determinată în planul de proiecție Stereo 70.



Date referitoare la teren

Crt	Categorie folosință	Intravilan	Suprafața (mp)	Tarla	Parcelă	Nr. topo	Observații / Referințe
1	faneata	DA	2.571	-	-	-	
2	faneata	NU	4.450	-	-	-	
3	faneata	NU	966	-	-	-	
4	pasune	NU	1.082	-	-	-	Pășune împădurită

Lungime Segmente

1) Valorile lungimilor segmentelor sunt obținute din proiecție în plan.

Punct început	X / Y	Punct sfârșit	X / Y	Lungime segment
1	581.279,361 636.072,233	2	581.280,987 636.068,093	4.448
4	581.290,192 636.044,079	5	581.294,774 636.039,062	6.794
7	581.312,195 636.020,708	8	581.318,632 636.014,374	9.031
2	581.280,987 636.068,093	3	581.281,397 636.057,447	10.654
5	581.294,774 636.039,062	6	581.303,623 636.029,374	13.121
8	581.318,632 636.014,374	9	581.321,511 636.012,701	3.33
3	581.281,397 636.057,447	4	581.290,192 636.044,079	16.002
6	581.303,623 636.029,374	7	581.312,195 636.020,708	12.189
9	581.321,511 636.012,701	10	581.328,167 636.011,279	6.806

Punct început	X / Y	Punct sfârșit	X / Y	Lungime segment	Punct început	X / Y	Punct sfârșit	X / Y	Lungime segment	Punct început	X / Y	Punct sfârșit	X / Y	Lungime segment
10	581.328,167 636.011,279	11	581.346,7 636.005,23	19.495	11	581.346,7 636.005,23	12	581.361,52 636.000,392	15.59	12	581.361,52 636.000,392	13	581.372,631 635.996,337	11.828
13	581.372,631 635.996,337	14	581.387,853 635.990,782	16.204	14	581.387,853 635.990,782	15	581.401,514 635.985,796	14.542	15	581.401,514 635.985,796	16	581.416,031 635.981,165	15.238
16	581.416,031 635.981,165	17	581.429,089 635.976,882	13.742	17	581.429,089 635.976,882	18	581.434,66 635.976,338	5.597	18	581.434,66 635.976,338	19	581.442,319 635.977,351	7.726
19	581.442,319 635.977,351	20	581.459,202 635.980,501	17.174	20	581.459,202 635.980,501	21	581.498,786 635.975,44	39.906	21	581.498,786 635.975,44	22	581.512,626 635.971,513	14.386
22	581.512,626 635.971,513	23	581.519,761 635.970,514	7.205	23	581.519,761 635.970,514	24	581.516,536 635.977,9	8.059	24	581.516,536 635.977,9	25	581.509,214 635.996,605	20.087
25	581.509,214 635.996,605	26	581.505,743 636.005,708	9.742	26	581.505,743 636.005,708	27	581.502,684 636.006,803	3.249	27	581.502,684 636.006,803	28	581.499,777 636.007,718	3.048
28	581.499,777 636.007,718	29	581.494,009 636.009,672	6.09	29	581.494,009 636.009,672	30	581.486,154 636.012,109	8.224	30	581.486,154 636.012,109	31	581.474,94 636.016,352	11.99
31	581.474,94 636.016,352	32	581.443,224 636.027,915	33.758	32	581.443,224 636.027,915	33	581.437,552 636.030,017	6.049	33	581.437,552 636.030,017	34	581.426,324 636.035,812	12.635
34	581.426,324 636.035,812	35	581.419,665 636.039,26	7.499	35	581.419,665 636.039,26	36	581.414,144 636.040,014	5.572	36	581.414,144 636.040,014	37	581.410,549 636.040,184	3.599
37	581.410,549 636.040,184	38	581.397,949 636.039,164	12.641	38	581.397,949 636.039,164	39	581.386,149 636.037,451	11.924	39	581.386,149 636.037,451	40	581.376,287 636.036,517	9.906
40	581.376,287 636.036,517	41	581.366,829 636.038,336	9.631	41	581.366,829 636.038,336	42	581.359,014 636.038,954	7.839	42	581.359,014 636.038,954	43	581.355,043 636.038,294	4.025
43	581.355,043 636.038,294	44	581.345,244 636.039,57	9.882	44	581.345,244 636.039,57	45	581.338,342 636.041,998	7.317	45	581.338,342 636.041,998	46	581.326,561 636.045,104	12.184
46	581.326,561 636.045,104	47	581.319,308 636.045,648	7.273	47	581.319,308 636.045,648	48	581.315,776 636.045,488	3.536	48	581.315,776 636.045,488	49	581.312,166 636.045,494	3.61
49	581.312,166 636.045,494	50	581.312,028 636.046,276	0.794	50	581.312,028 636.046,276	51	581.307,223 636.048,602	5.338	51	581.307,223 636.048,602	52	581.300,763 636.055,936	9.773
52	581.300,763 636.055,936	53	581.294,883 636.059,73	6.998	53	581.294,883 636.059,73	54	581.285,518 636.065,54	11.021	54	581.285,518 636.065,54	1	581.279,361 636.072,233	9.094

** Lungimile segmentelor sunt determinate în planul de proiecție Stereo 70 și sunt rotunjite la 1 milimetru.

*** Distanța dintre puncte este formată din segmente cumulate ce sunt mai mici decât valoarea 1 milimetru.

**DATE DESPRE IMOBILUL NR. 2247**

Oficiul de Cadastru și Publicitate Imobiliară NEAMT
Biroul de Cadastru și Publicitate Imobiliară Targu-Neamt

A. Partea I. Descrierea imobilului

TEREN Necunoscut

Adresa: Loc. Dolhesti, Jud. Neamt, si extravilan UAT Pipirig

Nr. Crt	Nr cadastral Nr. topografic	Suprafața* (mp)	Observații / Referințe
A1		9.225	Sector cadastral:198 Teren imprejmuit;

B. Partea II. Proprietari și acte

Inscrieri privitoare la dreptul de proprietate și alte drepturi reale	Referințe
/	
Act Administrativ nr. 11538, din 21/07/2023 emis de PRIMARIA COMUNEI PIPIRIG;	
B1	A1
Inscrierea posesiei, drept de PROPRIETATE, dobandit prin Lege, cota actuala 1/1, cota initiala 1/1 1) CREANGĂ ILIE	

C. Partea III. SARCINI .

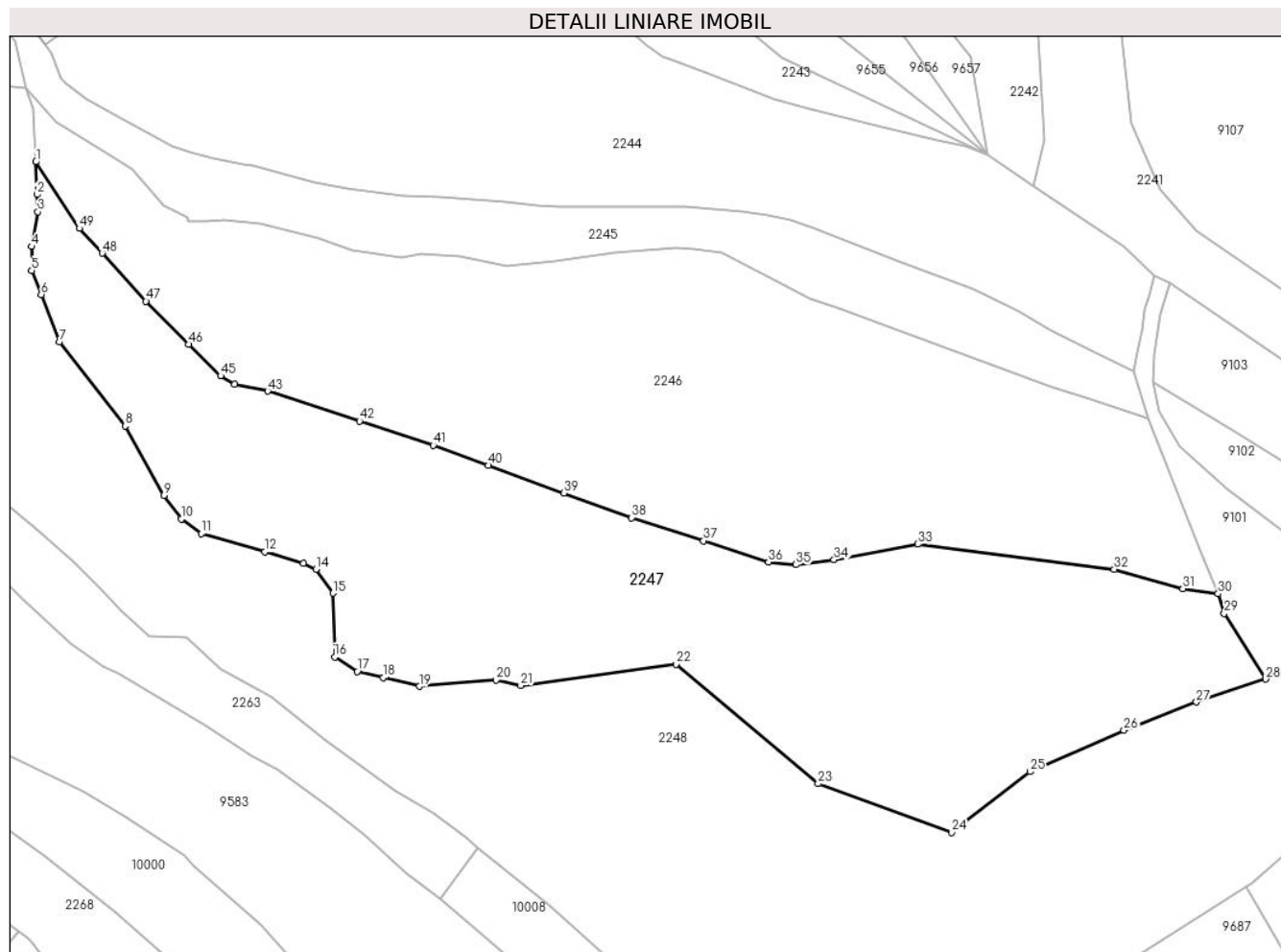
Inscrieri privind dezmembramintele dreptului de proprietate, drepturi reale de garanție și sarcini	Referințe
NU SUNT	

Anexa Nr. 1 La Partea I

Teren

Nr cadastral	Suprafața (mp)*	Observații / Referințe
	9.225	

* Suprafața este determinată în planul de proiecție Stereo 70.



Date referitoare la teren

Crt	Categorie folosință	Intravilan	Suprafața (mp)	Tarla	Parcelă	Nr. topo	Observații / Referințe
1	faneata	DA	2.248	-	-	-	
2	faneata	NU	5.149	-	-	-	
3	faneata	NU	793	-	-	-	
4	pasune	NU	1.036	-	-	-	Pășune împădurită

Lungime Segmente

1) Valorile lungimilor segmentelor sunt obținute din proiecție în plan.

Punct început	X / Y	Punct sfârșit	X / Y	Lungime segment
1	581.281,397 636.057,447	2	581.281,65 636.050,888	6.564
4	581.280,618 636.040,394	5	581.280,567 636.035,571	4.823
7	581.286,199 636.021,198	8	581.299,451 636.004,282	21.489
2	581.281,65 636.050,888	3	581.281,835 636.047,394	3.499
5	581.280,567 636.035,571	6	581.282,505 636.030,755	5.191
8	581.299,451 636.004,282	9	581.307,225 635.990,278	16.017
3	581.281,835 636.047,394	4	581.280,618 636.040,394	7.105
6	581.282,505 636.030,755	7	581.286,199 636.021,198	10.246
9	581.307,225 635.990,278	10	581.310,709 635.985,568	5.859

Punct început	X / Y	Punct sfârșit	X / Y	Lungime segment	Punct început	X / Y	Punct sfârșit	X / Y	Lungime segment	Punct început	X / Y	Punct sfârșit	X / Y	Lungime segment
10	581.310,709 635.985,568	11	581.314,741 635.982,621	4.994	11	581.314,741 635.982,621	12	581.327,573 635.978,913	13.357	12	581.327,573 635.978,913	13	581.335,352 635.976,665	8.097
13	581.335,352 635.976,665	14	581.337,863 635.975,387	2.818	14	581.337,863 635.975,387	15	581.341,292 635.970,619	5.873	15	581.341,292 635.970,619	16	581.341,683 635.957,782	12.843
16	581.341,683 635.957,782	17	581.346,178 635.954,832	5.377	17	581.346,178 635.954,832	18	581.351,471 635.953,573	5.441	18	581.351,471 635.953,573	19	581.358,709 635.951,831	7.445
19	581.358,709 635.951,831	20	581.374,206 635.953,095	15.548	20	581.374,206 635.953,095	21	581.379,176 635.952,041	5.081	21	581.379,176 635.952,041	22	581.410,439 635.956,325	31.555
22	581.410,439 635.956,325	23	581.439,118 635.932,255	37.441	23	581.439,118 635.932,255	24	581.466,05 635.922,461	28.658	24	581.466,05 635.922,461	25	581.481,794 635.934,673	19.925
25	581.481,794 635.934,673	26	581.500,758 635.943,023	20.721	26	581.500,758 635.943,023	27	581.515,353 635.948,697	15.659	27	581.515,353 635.948,697	28	581.529,339 635.953,304	14.725
28	581.529,339 635.953,304	29	581.520,982 635.966,539	15.653	29	581.520,982 635.966,539	30	581.519,761 635.970,514	4.158	30	581.519,761 635.970,514	31	581.512,626 635.971,513	7.205
31	581.512,626 635.971,513	32	581.498,786 635.975,44	14.386	32	581.498,786 635.975,44	33	581.459,202 635.980,501	39.906	33	581.459,202 635.980,501	34	581.442,319 635.977,351	17.174
34	581.442,319 635.977,351	35	581.434,66 635.976,338	7.726	35	581.434,66 635.976,338	36	581.429,089 635.976,882	5.597	36	581.429,089 635.976,882	37	581.416,031 635.981,165	13.742
37	581.416,031 635.981,165	38	581.401,514 635.985,796	15.238	38	581.401,514 635.985,796	39	581.387,853 635.990,782	14.542	39	581.387,853 635.990,782	40	581.372,631 635.996,337	16.204
40	581.372,631 635.996,337	41	581.361,52 636.000,392	11.828	41	581.361,52 636.000,392	42	581.346,7 636.005,23	15.59	42	581.346,7 636.005,23	43	581.328,167 636.011,279	19.495
43	581.328,167 636.011,279	44	581.321,511 636.012,701	6.806	44	581.321,511 636.012,701	45	581.318,632 636.014,374	3.33	45	581.318,632 636.014,374	46	581.312,195 636.020,708	9.031
46	581.312,195 636.020,708	47	581.303,623 636.029,374	12.189	47	581.303,623 636.029,374	48	581.294,774 636.039,062	13.121	48	581.294,774 636.039,062	49	581.290,192 636.044,079	6.794
49	581.290,192 636.044,079	1	581.281,397 636.057,447	16.002										

** Lungimile segmentelor sunt determinate în planul de proiecție Stereo 70 și sunt rotunjite la 1 milimetru.

*** Distanța dintre puncte este formată din segmente cumulate ce sunt mai mici decât valoarea 1 milimetru.

**DATE DESPRE IMOBILUL NR. 2248**

Oficiul de Cadastru și Publicitate Imobiliară NEAMT
Biroul de Cadastru și Publicitate Imobiliară Targu-Neamt

A. Partea I. Descrierea imobilului

TEREN Necunoscut

Adresa: Loc. Dolhesti, Str Comănești, Jud. Neamt, si extravilan UAT Pipirig

Nr. Crt	Nr cadastral Nr. topografic	Suprafața* (mp)	Observații / Referințe
A1		14.980	Sector cadastral:198 Teren imprejmuit;

B. Partea II. Proprietari și acte

Inscrieri privitoare la dreptul de proprietate și alte drepturi reale		Referințe
/		
Act Administrativ nr. 11538, din 21/07/2023 emis de PRIMARIA COMUNEI PIPIRIG;		
B1	Inscrierea posesiei, drept de PROPRIETATE, dobandit prin Lege, cota actuala 1/1, cota initiala 1/1 1) COMAN ELENA 2) URSU ELENA	A1

C. Partea III. SARCINI .

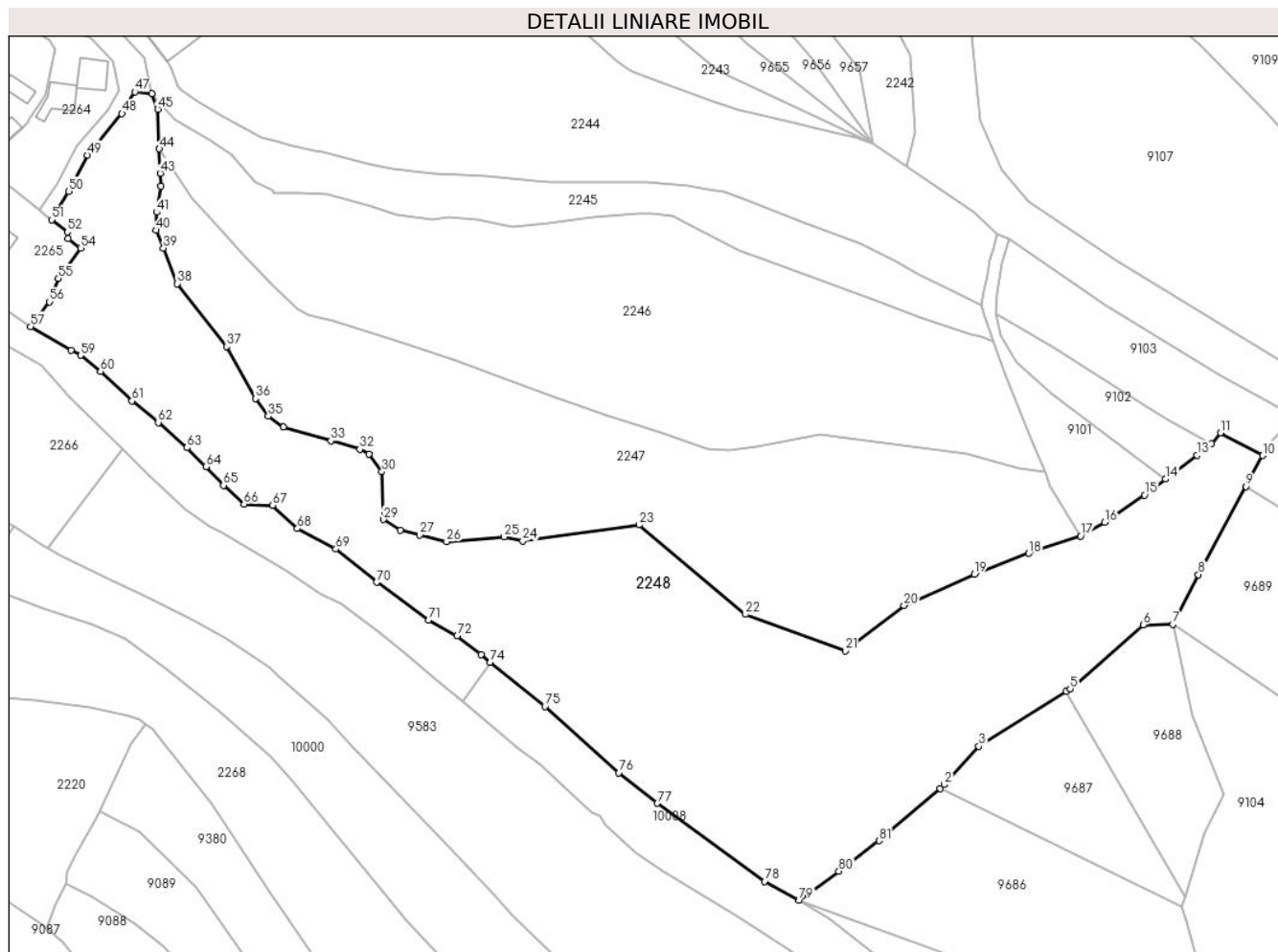
Inscrieri privind dezmembramintele dreptului de proprietate, drepturi reale de garanție și sarcini	Referințe
NU SUNT	

Anexa Nr. 1 La Partea I

Teren

Nr cadastral	Suprafața (mp)*	Observații / Referințe
	14.980	

* Suprafața este determinată în planul de proiecție Stereo 70.



Date referitoare la teren

Crt	Categorie folosință	Intravilan	Suprafața (mp)	Tarla	Parcelă	Nr. topo	Observații / Referințe
1	faneata	DA	2.414	-	-	-	
2	faneata	NU	9.046	-	-	-	
3	pasune	NU	698	-	-	-	Pășune împădurită
4	faneata	NU	2.822	-	-	-	

Lungime Segmente

1) Valorile lungimilor segmentelor sunt obținute din proiecție în plan.

Punct început	X / Y	Punct sfârșit	X / Y	Lungime segment	Punct început	X / Y	Punct sfârșit	X / Y	Lungime segment	Punct început	X / Y	Punct sfârșit	X / Y	Lungime segment
1	581.491,516 635.885,478	2	581.492,675 635.886,47	1.526	2	581.492,675 635.886,47	3	581.501,929 635.896,767	13.844	3	581.501,929 635.896,767	4	581.525,438 635.911,595	27.795
4	581.525,438 635.911,595	5	581.526,505 635.912,268	1.262	5	581.526,505 635.912,268	6	581.546,168 635.929,45	26.112	6	581.546,168 635.929,45	7	581.554,084 635.929,623	7.918
7	581.554,084 635.929,623	8	581.561,004 635.942,955	15.021	8	581.561,004 635.942,955	9	581.573,828 635.966,663	26.954	9	581.573,828 635.966,663	10	581.578,335 635.974,996	9.474

Punct început	X / Y	Punct sfârșit	X / Y	Lungime segment	Punct început	X / Y	Punct sfârșit	X / Y	Lungime segment	Punct început	X / Y	Punct sfârșit	X / Y	Lungime segment
10	581.578,335 635.974,996	11	581.566,927 635.981,11	12.943	11	581.566,927 635.981,11	12	581.564,592 635.978,183	3.744	12	581.564,592 635.978,183	13	581.560,673 635.975,089	4.993
13	581.560,673 635.975,089	14	581.552,177 635.968,633	10.671	14	581.552,177 635.968,633	15	581.546,537 635.964,346	7.084	15	581.546,537 635.964,346	16	581.535,83 635.957,054	12.954
16	581.535,83 635.957,054	17	581.529,339 635.953,304	7.496	17	581.529,339 635.953,304	18	581.515,353 635.948,697	14.725	18	581.515,353 635.948,697	19	581.500,758 635.943,023	15.659
19	581.500,758 635.943,023	20	581.481,794 635.934,673	20.721	20	581.481,794 635.934,673	21	581.466,05 635.922,461	19.925	21	581.466,05 635.922,461	22	581.439,118 635.932,255	28.658
22	581.439,118 635.932,255	23	581.410,439 635.956,325	37.441	23	581.410,439 635.956,325	24	581.379,176 635.952,041	31.555	24	581.379,176 635.952,041	25	581.374,206 635.953,095	5.081
25	581.374,206 635.953,095	26	581.358,709 635.951,831	15.548	26	581.358,709 635.951,831	27	581.351,471 635.953,573	7.445	27	581.351,471 635.953,573	28	581.346,178 635.954,832	5.441
28	581.346,178 635.954,832	29	581.341,683 635.957,782	5.377	29	581.341,683 635.957,782	30	581.341,292 635.970,619	12.843	30	581.341,292 635.970,619	31	581.337,863 635.975,387	5.873
31	581.337,863 635.975,387	32	581.335,352 635.976,665	2.818	32	581.335,352 635.976,665	33	581.327,573 635.978,913	8.097	33	581.327,573 635.978,913	34	581.314,741 635.982,621	13.357
34	581.314,741 635.982,621	35	581.310,709 635.985,568	4.994	35	581.310,709 635.985,568	36	581.307,225 635.990,278	5.859	36	581.307,225 635.990,278	37	581.299,451 636.004,282	16.017
37	581.299,451 636.004,282	38	581.286,199 636.021,198	21.489	38	581.286,199 636.021,198	39	581.282,505 636.030,755	10.246	39	581.282,505 636.030,755	40	581.280,567 636.035,571	5.191
40	581.280,567 636.035,571	41	581.280,618 636.040,394	4.823	41	581.280,618 636.040,394	42	581.281,835 636.047,394	7.105	42	581.281,835 636.047,394	43	581.281,65 636.050,888	3.499
43	581.281,65 636.050,888	44	581.281,397 636.057,447	6.564	44	581.281,397 636.057,447	45	581.280,987 636.068,093	10.654	45	581.280,987 636.068,093	46	581.279,361 636.072,233	4.448
46	581.279,361 636.072,233	47	581.274,781 636.072,793	4.614	47	581.274,781 636.072,793	48	581.271,32 636.066,934	6.805	48	581.271,32 636.066,934	49	581.262,071 636.055,786	14.485
49	581.262,071 636.055,786	50	581.257,048 636.046,042	10.962	50	581.257,048 636.046,042	51	581.252,412 636.038,384	8.952	51	581.252,412 636.038,384	52	581.256,65 636.035,092	5.366
52	581.256,65 636.035,092	53	581.256,857 636.033,335	1.769	53	581.256,857 636.033,335	54	581.260,234 636.030,799	4.223	54	581.260,234 636.030,799	55	581.254,247 636.022,608	10.146
55	581.254,247 636.022,608	56	581.251,844 636.016,303	6.747	56	581.251,844 636.016,303	57	581.246,757 636.009,689	8.344	57	581.246,757 636.009,689	58	581.257,692 636.003,346	12.642
58	581.257,692 636.003,346	59	581.260,213 636.001,94	2.887	59	581.260,213 636.001,94	60	581.265,53 635.997,621	6.85	60	581.265,53 635.997,621	61	581.274,012 635.989,662	11.631
61	581.274,012 635.989,662	62	581.281,093 635.983,835	9.17	62	581.281,093 635.983,835	63	581.288,857 635.977,099	10.279	63	581.288,857 635.977,099	64	581.293,958 635.971,97	7.234
64	581.293,958 635.971,97	65	581.298,655 635.966,979	6.854	65	581.298,655 635.966,979	66	581.304,188 635.961,934	7.488	66	581.304,188 635.961,934	67	581.311,859 635.961,629	7.677
67	581.311,859 635.961,629	68	581.318,536 635.955,355	9.162	68	581.318,536 635.955,355	69	581.328,883 635.949,827	11.731	69	581.328,883 635.949,827	70	581.339,859 635.940,892	14.153
70	581.339,859 635.940,892	71	581.353,865 635.930,717	17.312	71	581.353,865 635.930,717	72	581.361,511 635.926,436	8.763	72	581.361,511 635.926,436	73	581.367,986 635.921,441	8.178
73	581.367,986 635.921,441	74	581.370,478 635.919,42	3.209	74	581.370,478 635.919,42	75	581.385,182 635.907,496	18.931	75	581.385,182 635.907,496	76	581.405,076 635.889,695	26.695
76	581.405,076 635.889,695	77	581.415,455 635.881,468	13.244	77	581.415,455 635.881,468	78	581.444,292 635.860,461	35.677	78	581.444,292 635.860,461	79	581.453,604 635.855,352	10.621
79	581.453,604 635.855,352	80	581.464,249 635.863,19	13.219	80	581.464,249 635.863,19	81	581.475,056 635.871,392	13.567	81	581.475,056 635.871,392	1	581.491,516 635.885,478	21.664

** Lungimile segmentelor sunt determinate în planul de proiecție Stereo 70 și sunt rotunjite la 1 milimetru.

*** Distanța dintre puncte este formată din segmente cumulate ce sunt mai mici decât valoarea 1 milimetru.

**DATE DESPRE IMOBILUL NR. 2249**

Oficiul de Cadastru și Publicitate Imobiliară NEAMT
Biroul de Cadastru și Publicitate Imobiliară Targu-Neamt

A. Partea I. Descrierea imobilului

TEREN Intravilan

Adresa: Loc. Dolhesti, Str Comănești, Jud. Neamt

Nr. Crt	Nr cadastral Nr. topografic	Suprafața* (mp)	Observații / Referințe
A1		382	Sector cadastral:198 Teren neimpregmuit;

B. Partea II. Proprietari și acte

Inscrieri privitoare la dreptul de proprietate și alte drepturi reale	Referințe
/	
Act Administrativ nr. 14556, din 25/09/2023 emis de PRIMARIA COMUNEI PIPIRIG;	
B1	A1
Inscrierea posesiei, drept de PROPRIETATE, dobandit prin Lege, cota actuala 1/1, cota initiala 1/1 1) URSU VIRGIL	

C. Partea III. SARCINI .

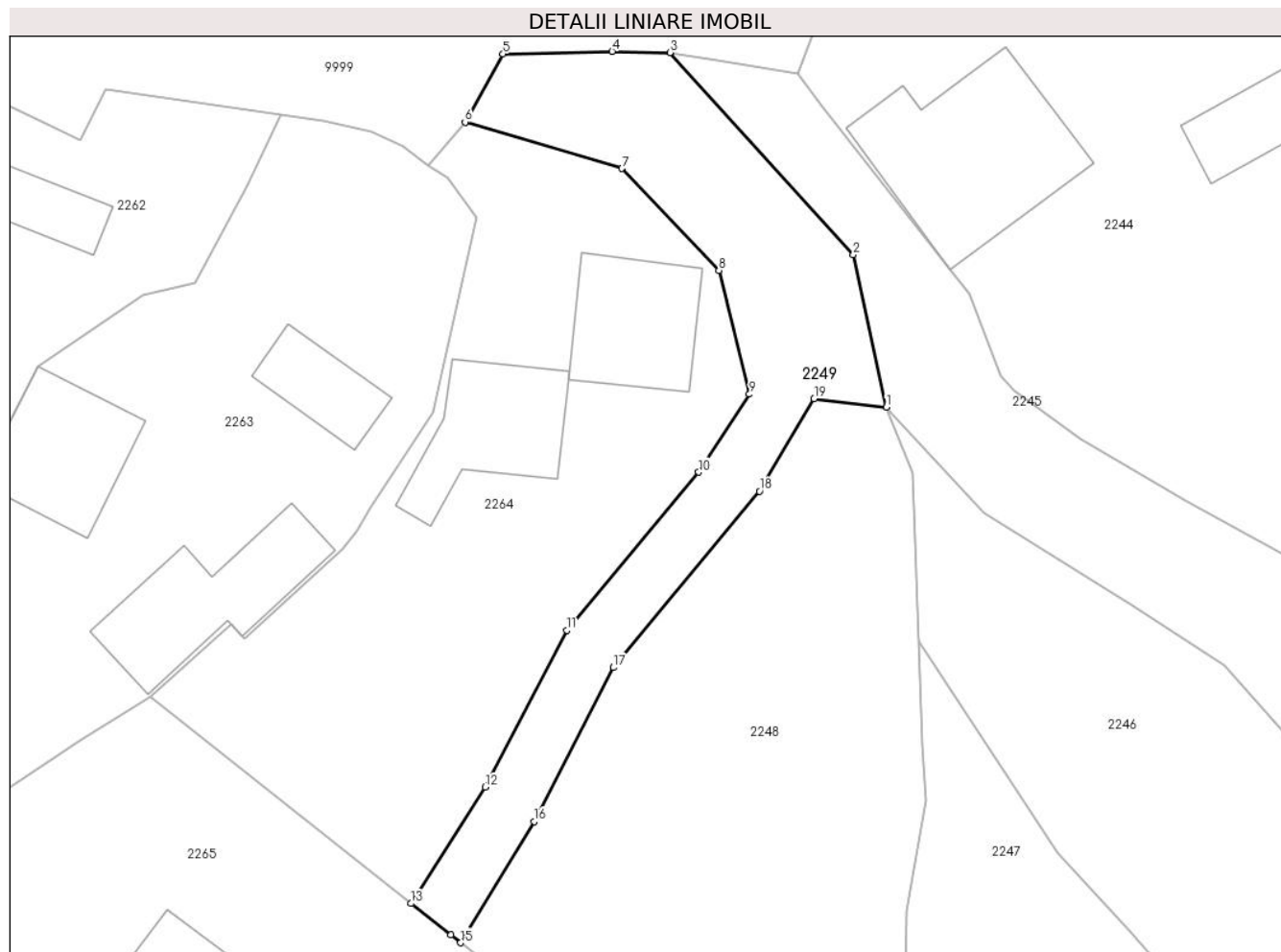
Inscrieri privind dezmembramintele dreptului de proprietate, drepturi reale de garanție și sarcini	Referințe
NU SUNT	

Anexa Nr. 1 La Partea I

Teren

Nr cadastral	Suprafața (mp)*	Observații / Referințe
	382	

* Suprafața este determinată în planul de proiecție Stereo 70.



Date referitoare la teren

Crt	Categorie folosință	Intravilan	Suprafața (mp)	Tarla	Parcelă	Nr. topo	Observații / Referințe
1	drum	DA	382	-	-	-	

Lungime Segmente

1) Valorile lungimilor segmentelor sunt obținute din proiecție în plan.

Punct început	X / Y	Punct sfârșit	X / Y	Lungime segment (** (m)
1	581.279,361 636.072,233	2	581.277,27 636.081,885	9.876
2	581.277,27 636.081,885	3	581.265,656 636.094,665	17.269
3	581.265,656 636.094,665	4	581.262,0 636.094,734	3.657
4	581.262,0 636.094,734	5	581.255,094 636.094,581	6.908
5	581.255,094 636.094,581	6	581.252,692 636.090,267	4.938

Punct început	X / Y	Punct sfârşit	X / Y	Lungime segment (** (m)
6	581.252,692 636.090,267	7	581.262,624 636.087,337	10.355
7	581.262,624 636.087,337	8	581.268,762 636.080,898	8.896
8	581.268,762 636.080,898	9	581.270,688 636.073,063	8.068
9	581.270,688 636.073,063	10	581.267,476 636.068,129	5.887
10	581.267,476 636.068,129	11	581.259,129 636.058,142	13.016
11	581.259,129 636.058,142	12	581.253,968 636.048,221	11.183
12	581.253,968 636.048,221	13	581.249,263 636.040,867	8.73
13	581.249,263 636.040,867	14	581.251,777 636.038,877	3.206
14	581.251,777 636.038,877	15	581.252,412 636.038,384	0.804
15	581.252,412 636.038,384	16	581.257,048 636.046,042	8.952
16	581.257,048 636.046,042	17	581.262,071 636.055,786	10.962
17	581.262,071 636.055,786	18	581.271,32 636.066,934	14.485
18	581.271,32 636.066,934	19	581.274,781 636.072,793	6.805
19	581.274,781 636.072,793	1	581.279,361 636.072,233	4.614

** Lungimile segmentelor sunt determinate în planul de proiecție Stereo 70 și sunt rotunjite la 1 milimetru.

*** Distanța dintre puncte este formată din segmente cumulate ce sunt mai mici decât valoarea 1 milimetru.

**DATE DESPRE IMOBILUL NR. 2250**

Oficiul de Cadastru și Publicitate Imobiliară NEAMT
Biroul de Cadastru și Publicitate Imobiliară Targu-Neamt

A. Partea I. Descrierea imobilului

TEREN Intravilan

Adresa: Loc. Dolhesti, Jud. Neamt

Nr. Crt	Nr cadastral Nr. topografic	Suprafața* (mp)	Observații / Referințe
A1		593	Sector cadastral:198 Teren neimprejmuit;

B. Partea II. Proprietari și acte

Inscrieri privitoare la dreptul de proprietate și alte drepturi reale		Referințe
/		
Act Normativ nr. 7, din 13/03/1996 emis de GUVERNUL ROMÂNIEI;		
B1	Inscrierea provizorie, drept de PROPRIETATE, dobandit prin Lege, cota actuala 1/1, cota initiala 1/1 1) COMUNA PIPIRIG, CIF:99999999999999, PROPRIETAR NEIDENTIFICAT	A1

C. Partea III. SARCINI .

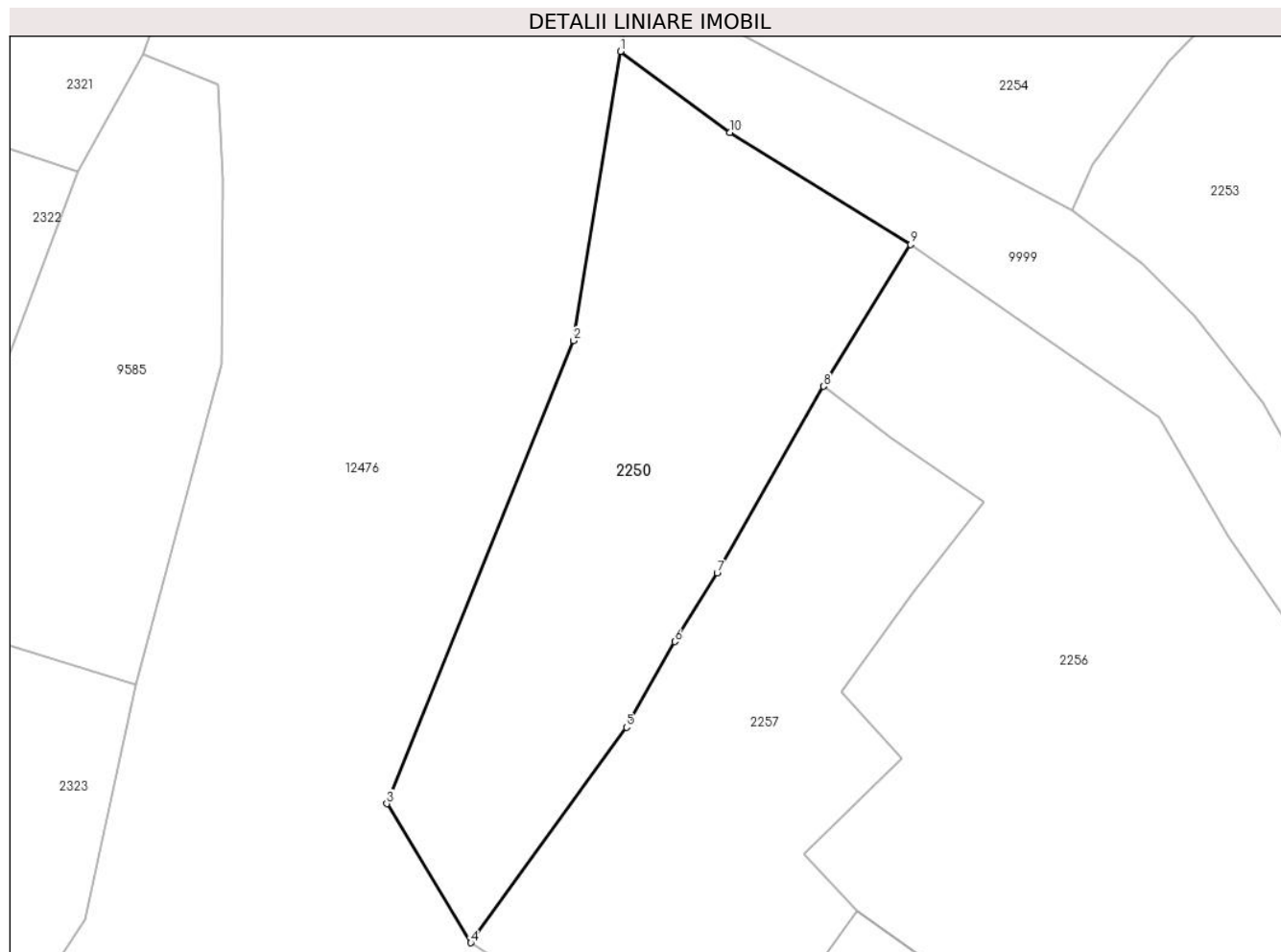
Inscrieri privind dezmembramintele dreptului de proprietate, drepturi reale de garanție și sarcini	Referințe
NU SUNT	

Anexa Nr. 1 La Partea I

Teren

Nr cadastral	Suprafața (mp)*	Observații / Referințe
	593	

* Suprafața este determinată în planul de proiecție Stereo 70.



Date referitoare la teren

Crt	Categorie folosință	Intravilan	Suprafața (mp)	Tarla	Parcelă	Nr. topo	Observații / Referințe
1	neproductiv	DA	262	-	-	-	
2	drum	DA	331	-	-	-	

Lungime Segmente

1) Valorile lungimilor segmentelor sunt obținute din proiecție în plan.

Punct început	X / Y	Punct sfârșit	X / Y	Lungime segment (** (m)
1	581.137,0 636.152,27	2	581.134,305 636.135,694	16.794
2	581.134,305 636.135,694	3	581.123,585 636.109,161	28.617
3	581.123,585 636.109,161	4	581.128,405 636.101,197	9.309
4	581.128,405 636.101,197	5	581.137,33 636.113,542	15.233

Punct început	X / Y	Punct sfârşit	X / Y	Lungime segment (** (m)
5	581.137,33 636.113,542	6	581.140,102 636.118,449	5.636
6	581.140,102 636.118,449	7	581.142,538 636.122,399	4.641
7	581.142,538 636.122,399	8	581.148,642 636.133,079	12.301
8	581.148,642 636.133,079	9	581.153,634 636.141,201	9.533
9	581.153,634 636.141,201	10	581.143,278 636.147,631	12.19
10	581.143,278 636.147,631	1	581.137,0 636.152,27	7.806

** Lungimile segmentelor sunt determinate în planul de proiecție Stereo 70 și sunt rotunjite la 1 milimetru.

*** Distanța dintre puncte este formată din segmente cumulate ce sunt mai mici decât valoarea 1 milimetru.

**DATE DESPRE IMOBILUL NR. 2251**

Oficiul de Cadastru și Publicitate Imobiliară NEAMT
Biroul de Cadastru și Publicitate Imobiliară Targu-Neamt

A. Partea I. Descrierea imobilului

TEREN Intravilan

Adresa: Loc. Dolhesti, Str Comănești, Jud. Neamt

Nr. Crt	Nr cadastral Nr. topografic	Suprafața* (mp)	Observații / Referințe
A1		2.038	Sector cadastral:198 Teren neimpregmuit;

B. Partea II. Proprietari și acte

Inscrieri privitoare la dreptul de proprietate și alte drepturi reale		Referințe
/		
Act Normativ nr. 7, din 13/03/1996 emis de GUVERNUL ROMÂNIEI;		
B1	Inscrierea provizorie, drept de PROPRIETATE, dobandit prin Lege, cota actuala 1/1, cota initiala 1/1	A1
1) COMUNA PIPIRIG, CIF:99999999999999, PROPRIETAR NEIDENTIFICAT		

C. Partea III. SARCINI .

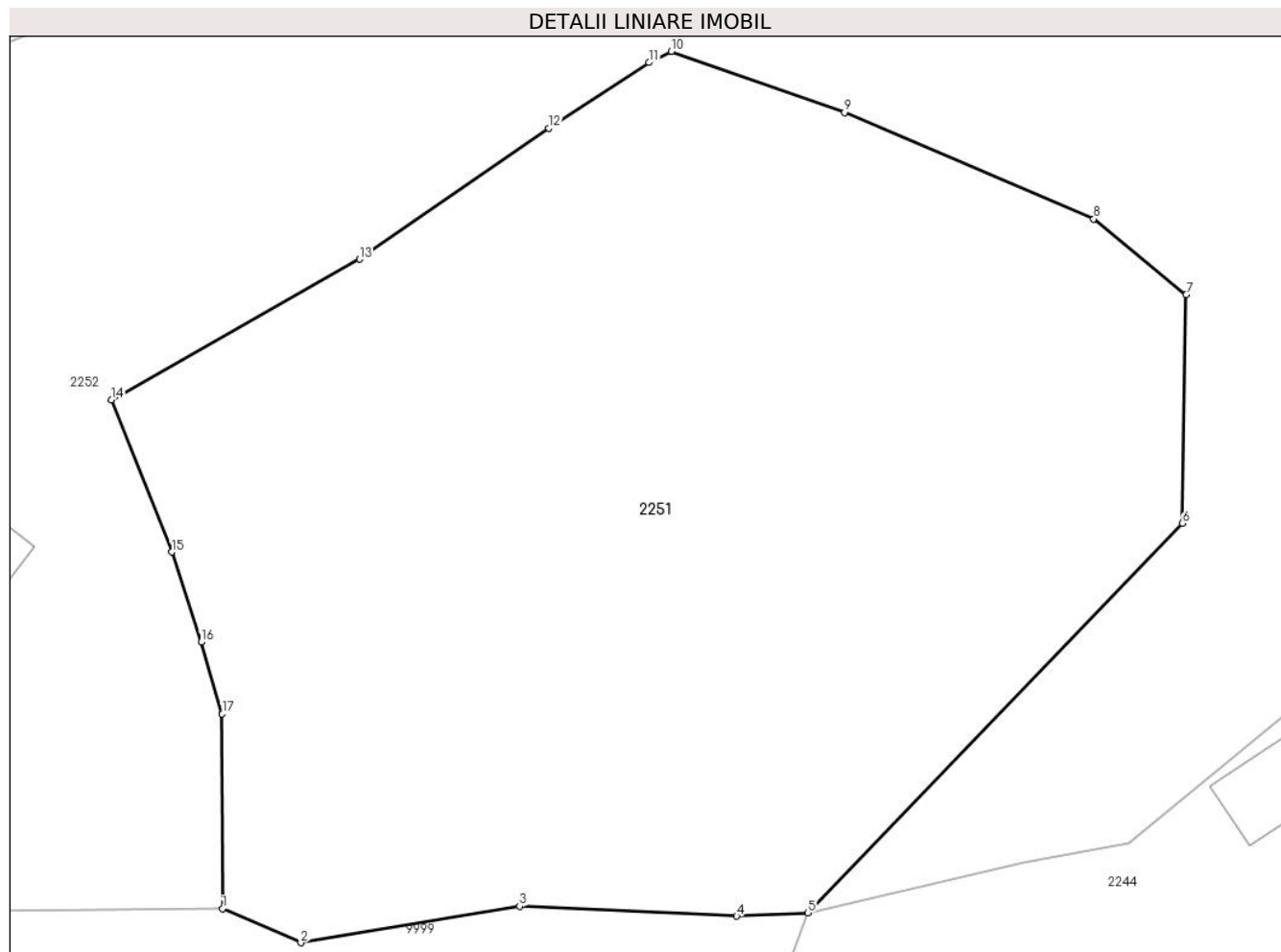
Inscrieri privind dezmembramintele dreptului de proprietate, drepturi reale de garanție și sarcini	Referințe
NU SUNT	

Anexa Nr. 1 La Partea I

Teren

Nr cadastral	Suprafața (mp)*	Observații / Referințe
	2.038	

* Suprafața este determinată în planul de proiecție Stereo 70.



Date referitoare la teren

Crt	Categorie folosință	Intravilan	Suprafața (mp)	Tarla	Parcelă	Nr. topo	Observații / Referințe
1	curți constructii	DA	447	-	-	-	
2	faneata	DA	1.591	-	-	-	

Lungime Segmente

1) Valorile lungimilor segmentelor sunt obținute din proiecție în plan.

Punct început	X / Y	Punct sfârșit	X / Y	Lungime segment (** (m)
1	581.243,094 636.098,566	2	581.247,446 636.096,669	4.747
2	581.247,446 636.096,669	3	581.259,606 636.098,693	12.327
3	581.259,606 636.098,693	4	581.271,67 636.098,141	12.077
4	581.271,67 636.098,141	5	581.275,625 636.098,331	3.96

Punct început	X / Y	Punct sfârșit	X / Y	Lungime segment (** (m)
5	581.275,625 636.098,331	6	581.296,444 636.119,958	30.019
6	581.296,444 636.119,958	7	581.296,653 636.132,647	12.691
7	581.296,653 636.132,647	8	581.291,516 636.136,85	6.637
8	581.291,516 636.136,85	9	581.277,66 636.142,764	15.065
9	581.277,66 636.142,764	10	581.268,037 636.146,155	10.203
10	581.268,037 636.146,155	11	581.266,803 636.145,533	1.382
11	581.266,803 636.145,533	12	581.261,228 636.141,892	6.659
12	581.261,228 636.141,892	13	581.250,723 636.134,622	12.775
13	581.250,723 636.134,622	14	581.236,907 636.126,81	15.872
14	581.236,907 636.126,81	15	581.240,268 636.118,362	9.092
15	581.240,268 636.118,362	16	581.241,904 636.113,361	5.262
16	581.241,904 636.113,361	17	581.243,075 636.109,37	4.159
17	581.243,075 636.109,37	1	581.243,094 636.098,566	10.804

** Lungimile segmentelor sunt determinate în planul de proiecție Stereo 70 și sunt rotunjite la 1 milimetru.

*** Distanța dintre puncte este formată din segmente cumulate ce sunt mai mici decât valoarea 1 milimetru.

**DATE DESPRE IMOBILUL NR. 2252**

Oficiul de Cadastru și Publicitate Imobiliară NEAMT
Biroul de Cadastru și Publicitate Imobiliară Targu-Neamt

A. Partea I. Descrierea imobilului

TEREN Intravilan

Adresa: Loc. Dolhesti, Str Comănești, Jud. Neamt

Nr. Crt	Nr cadastral Nr. topografic	Suprafața* (mp)	Observații / Referințe
A1		3.496	Sector cadastral:198 Teren imprejmuit;

Construcții

Crt	Nr cadastral Nr. topografic	Adresa	Observații / Referințe
A1.1		Loc. Dolhesti, Str Comănești, Jud. Neamt	Nr. niveluri:1; S. construita la sol:100 mp;
A1.2		Loc. Dolhesti, Str Comănești, Jud. Neamt	Nr. niveluri:1; S. construita la sol:21 mp;

B. Partea II. Proprietari și acte

Inscrieri privitoare la dreptul de proprietate și alte drepturi reale		Referințe
/		
Act Administrativ nr. 11538, din 21/07/2023 emis de PRIMARIA COMUNEI PIPIRIG;		
B1	Inscrierea posesiei, drept de PROPRIETATE, dobandit prin Lege, cota actuala 1/1, cota initiala 1/1 1) COMAN VASILE 2) COMAN EUGENIA	A1
Act Administrativ nr. 17408, din 01/11/2023 emis de PRIMARIA COMUNEI PIPIRIG;		
B2	Intabulare, drept de PROPRIETATE, dobandit prin Lege, cota actuala 1/1, cota initiala 1/1 1) COMAN VASILE 2) COMAN EUGENIA	A1.1, A1.2

C. Partea III. SARCINI .

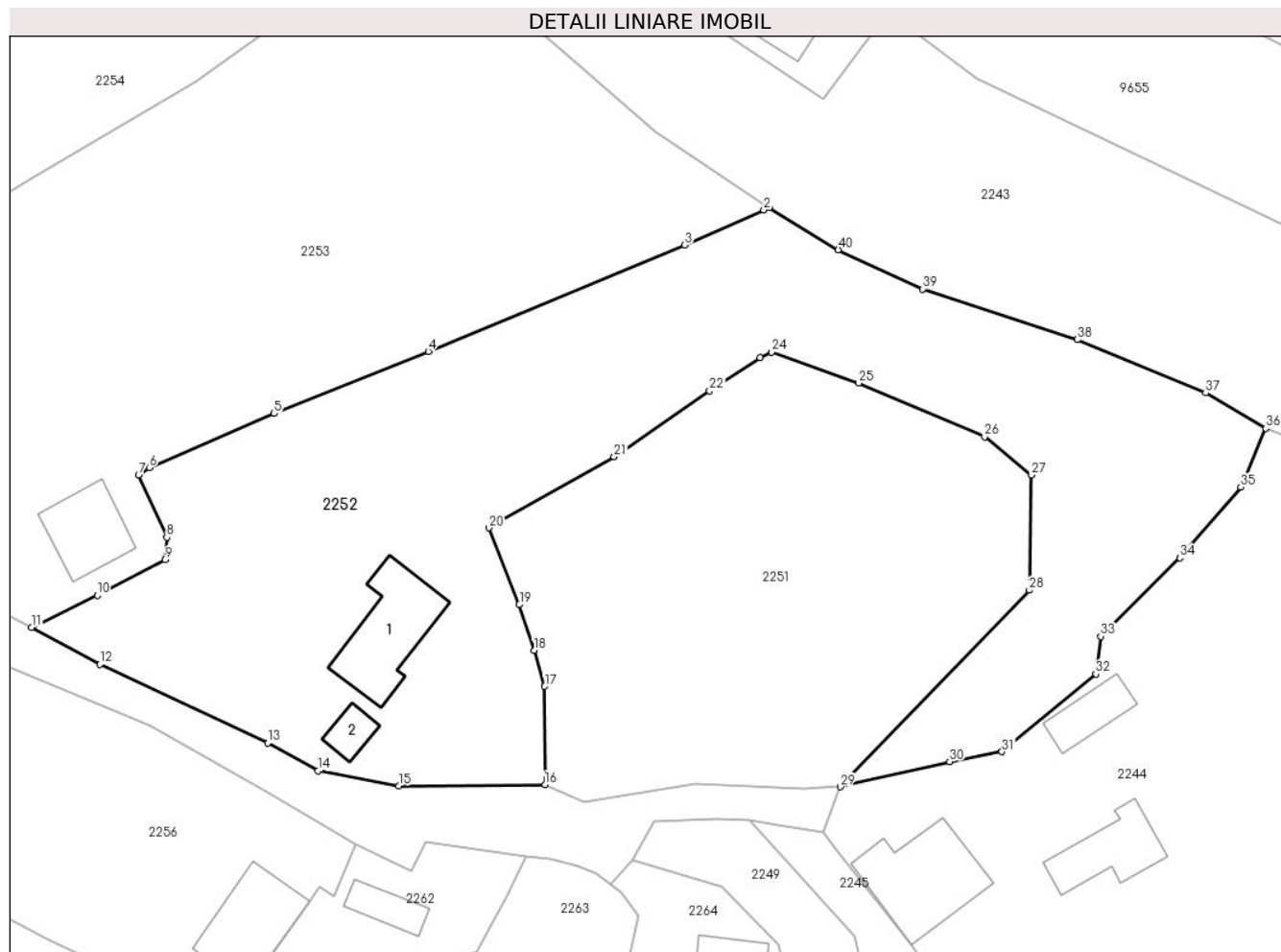
Inscrieri privind dezmembramintele dreptului de proprietate, drepturi reale de garanție și sarcini	Referințe
NU SUNT	

Anexa Nr. 1 La Partea I

Teren

Nr cadastral	Suprafața (mp)*	Observații / Referințe
	3.496	

* Suprafața este determinată în planul de proiecție Stereo 70.



Date referitoare la teren

Crt	Categorie folosință	Intravilan	Suprafața (mp)	Tarla	Parcelă	Nr. topo	Observații / Referințe
1	curți construcții	DA	679	-	-	-	
2	arabil	DA	318	-	-	-	
3	faneata	DA	2.499	-	-	-	

Date referitoare la construcții

Crt	Număr	Destinație construcție	Supraf. (mp)	Situație juridică	Observații / Referințe
A1.1		construcții de locuințe	100	Cu acte	Nr. niveluri:1; S. construita la sol:100 mp;
A1.2		construcții anexa	21	Cu acte	Nr. niveluri:1; S. construita la sol:21 mp;

Lungime Segmente

1) Valorile lungimilor segmentelor sunt obținute din proiecție în plan.

Punct început	X / Y	Punct sfârșit	X / Y	Lungime segment (** (m)	Punct început	X / Y	Punct sfârșit	X / Y	Lungime segment (** (m)
1	581.267,801 636.162,072	2	581.267,201 636.161,805	0.657	2	581.267,201 636.161,805	3	581.258,49 636.157,929	9.534

Punct început	X / Y	Punct sfârșit	X / Y	Lungime segment (** (m)
3	581.258,49 636.157,929	4	581.230,245 636.146,241	30.568
5	581.213,268 636.139,389	6	581.199,514 636.133,442	14.985
7	581.198,328 636.132,64	8	581.201,448 636.125,78	7.536
9	581.201,241 636.123,299	10	581.193,78 636.119,395	8.421
11	581.186,553 636.115,879	12	581.194,082 636.111,797	8.564
13	581.212,576 636.103,144	14	581.218,087 636.100,081	6.305
15	581.226,997 636.098,427	16	581.243,094 636.098,566	16.098
17	581.243,075 636.109,37	18	581.241,904 636.113,361	4.159
19	581.240,268 636.118,362	20	581.236,907 636.126,81	9.092
21	581.250,723 636.134,622	22	581.261,228 636.141,892	12.775
23	581.266,803 636.145,533	24	581.268,037 636.146,155	1.382
25	581.277,66 636.142,764	26	581.291,516 636.136,85	15.065
27	581.296,653 636.132,647	28	581.296,444 636.119,958	12.691
29	581.275,625 636.098,331	30	581.287,662 636.101,11	12.354
31	581.293,441 636.102,186	32	581.303,79 636.110,721	13.414
33	581.304,317 636.114,881	34	581.313,009 636.123,526	12.259
35	581.319,732 636.131,298	36	581.322,489 636.137,77	7.035
37	581.315,869 636.141,655	38	581.301,724 636.147,534	15.318
39	581.284,69 636.153,096	40	581.275,404 636.157,403	10.236

Punct început	X / Y	Punct sfârșit	X / Y	Lungime segment (** (m)
4	581.230,245 636.146,241	5	581.213,268 636.139,389	18.308
6	581.199,514 636.133,442	7	581.198,328 636.132,64	1.432
8	581.201,448 636.125,78	9	581.201,241 636.123,299	2.49
10	581.193,78 636.119,395	11	581.186,553 636.115,879	8.037
12	581.194,082 636.111,797	13	581.212,576 636.103,144	20.418
14	581.218,087 636.100,081	15	581.226,997 636.098,427	9.062
16	581.243,094 636.098,566	17	581.243,075 636.109,37	10.804
18	581.241,904 636.113,361	19	581.240,268 636.118,362	5.262
20	581.236,907 636.126,81	21	581.250,723 636.134,622	15.872
22	581.261,228 636.141,892	23	581.266,803 636.145,533	6.659
24	581.268,037 636.146,155	25	581.277,66 636.142,764	10.203
26	581.291,516 636.136,85	27	581.296,653 636.132,647	6.637
28	581.296,444 636.119,958	29	581.275,625 636.098,331	30.019
30	581.287,662 636.101,11	31	581.293,441 636.102,186	5.878
32	581.303,79 636.110,721	33	581.304,317 636.114,881	4.193
34	581.313,009 636.123,526	35	581.319,732 636.131,298	10.276
36	581.322,489 636.137,77	37	581.315,869 636.141,655	7.676
38	581.301,724 636.147,534	39	581.284,69 636.153,096	17.919
40	581.275,404 636.157,403	1	581.267,801 636.162,072	8.922

** Lungimile segmentelor sunt determinate în planul de proiecție Stereo 70 și sunt rotunjite la 1 milimetru.

*** Distanța dintre puncte este formată din segmente cumulate ce sunt mai mici decât valoarea 1 milimetru.

**DATE DESPRE IMOBILUL NR. 2253**

Oficiul de Cadastru și Publicitate Imobiliară NEAMT
Biroul de Cadastru și Publicitate Imobiliară Targu-Neamt

A. Partea I. Descrierea imobilului

TEREN Intravilan

Adresa: Loc. Dolhesti, Str Comănești, Jud. Neamt

Nr. Crt	Nr cadastral Nr. topografic	Suprafața* (mp)	Observații / Referințe
A1		3.468	Sector cadastral:198 Teren neimpregmuit;

Construcții

Crt	Nr cadastral Nr. topografic	Adresa	Observații / Referințe
A1.1		Loc. Dolhesti, Str Comănești, Jud. Neamt	Nr. niveluri:1; S. construita la sol:68 mp;

B. Partea II. Proprietari și acte

Inscrieri privitoare la dreptul de proprietate și alte drepturi reale	Referințe
/	
Act Normativ nr. 7, din 13/03/1996 emis de GUVERNUL ROMANIEI;	
B1	A1, A1.1
Inscrierea provizorie, drept de PROPRIETATE, dobandit prin Lege, cota actuala 1/1, cota initiala 1/1 1) COMUNA PIPIRIG, CIF:99999999999999, PROPRIETAR NEIDENTIFICAT	

C. Partea III. SARCINI .

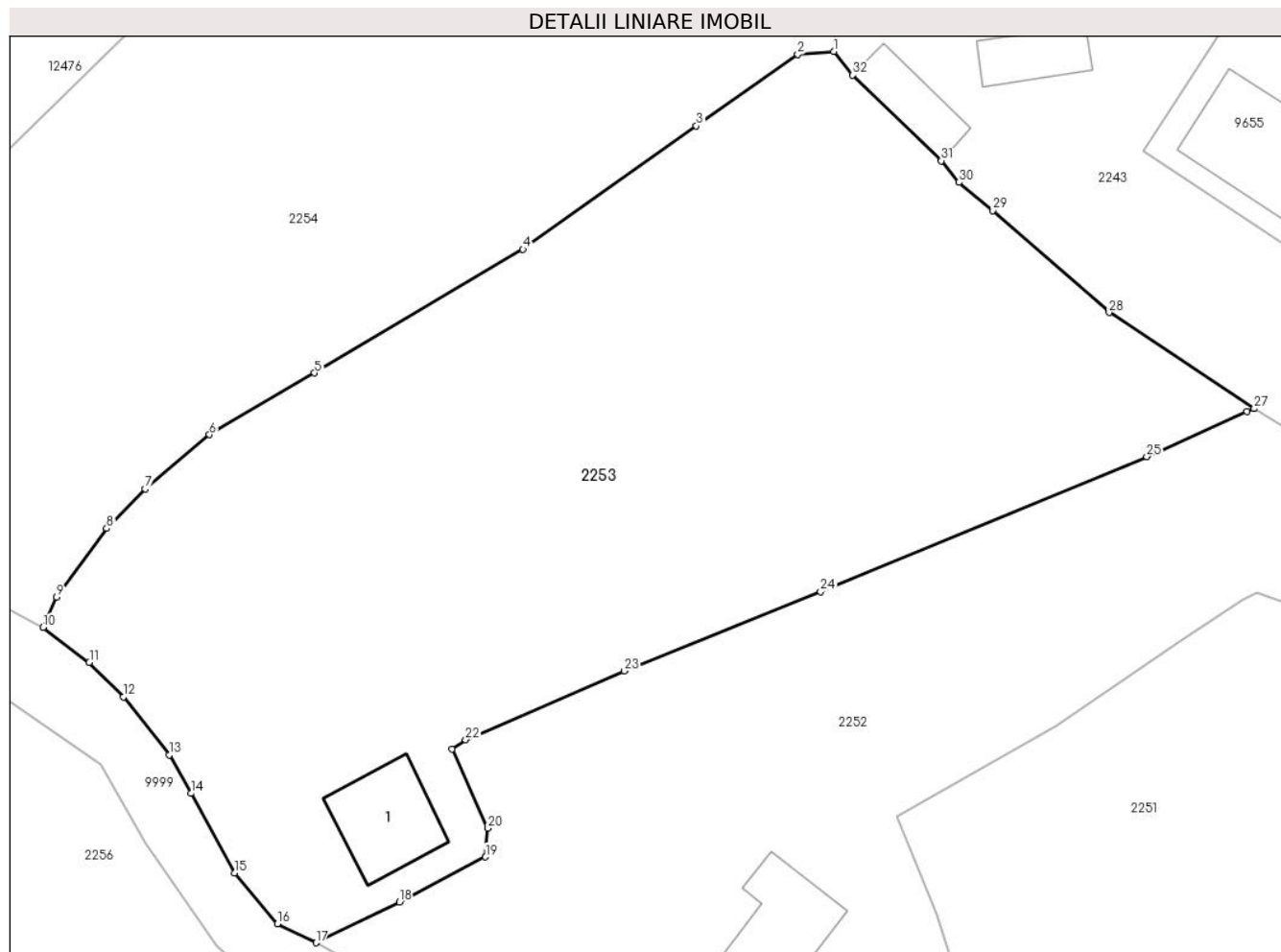
Inscrieri privind dezmembramintele dreptului de proprietate, drepturi reale de garanție și sarcini	Referințe
NU SUNT	

Anexa Nr. 1 La Partea I

Teren

Nr cadastral	Suprafața (mp)*	Observații / Referințe
	3.468	

* Suprafața este determinată în planul de proiecție Stereo 70.



Date referitoare la teren

Crt	Categorie folosință	Intravilan	Suprafața (mp)	Tarla	Parcelă	Nr. topo	Observații / Referințe
1	curți constructii	DA	339	-	-	-	
2	faneata	DA	3.129	-	-	-	

Date referitoare la construcții

Crt	Număr	Destinație construcție	Supraf. (mp)	Situație juridică	Observații / Referințe
A1.1		construcții de locuințe	68	Cu acte	Nr. niveluri:1; S. construita la sol:68 mp;

Lungime Segmente

1) Valorile lungimilor segmentelor sunt obținute din proiecție în plan.

Punct început	X / Y	Punct sfârșit	X / Y	Lungime segment (** (m)
1	581.231,384 636.192,974	2	581.228,287 636.192,727	3.107
3	581.219,496 636.186,528	4	581.204,486 636.175,85	18.421
5	581.186,426 636.165,165	6	581.177,33 636.159,827	10.547

Punct început	X / Y	Punct sfârșit	X / Y	Lungime segment (** (m)
2	581.228,287 636.192,727	3	581.219,496 636.186,528	10.757
4	581.204,486 636.175,85	5	581.186,426 636.165,165	20.984
6	581.177,33 636.159,827	7	581.171,757 636.155,13	7.288

Punct început	X / Y	Punct sfârșit	X / Y	Lungime segment (** (m)
7	581.171,757 636.155,13	8	581.168,432 636.151,71	4.77
9	581.164,08 636.145,786	10	581.162,934 636.143,158	2.867
11	581.166,924 636.140,127	12	581.169,875 636.137,151	4.191
13	581.173,85 636.132,134	14	581.175,735 636.128,793	3.836
15	581.179,486 636.121,916	16	581.183,212 636.117,507	5.773
17	581.186,553 636.115,879	18	581.193,78 636.119,395	8.037
19	581.201,241 636.123,299	20	581.201,448 636.125,78	2.49
21	581.198,328 636.132,64	22	581.199,514 636.133,442	1.432
23	581.213,268 636.139,389	24	581.230,245 636.146,241	18.308
25	581.258,49 636.157,929	26	581.267,201 636.161,805	9.534
27	581.267,801 636.162,072	28	581.255,233 636.170,39	15.071
29	581.245,158 636.179,206	30	581.242,234 636.181,654	3.813
31	581.240,699 636.183,518	32	581.233,042 636.190,927	10.655

Punct început	X / Y	Punct sfârșit	X / Y	Lungime segment (** (m)
8	581.168,432 636.151,71	9	581.164,08 636.145,786	7.351
10	581.162,934 636.143,158	11	581.166,924 636.140,127	5.011
12	581.169,875 636.137,151	13	581.173,85 636.132,134	6.401
14	581.175,735 636.128,793	15	581.179,486 636.121,916	7.833
16	581.183,212 636.117,507	17	581.186,553 636.115,879	3.717
18	581.193,78 636.119,395	19	581.201,241 636.123,299	8.421
20	581.201,448 636.125,78	21	581.198,328 636.132,64	7.536
22	581.199,514 636.133,442	23	581.213,268 636.139,389	14.985
24	581.230,245 636.146,241	25	581.258,49 636.157,929	30.568
26	581.267,201 636.161,805	27	581.267,801 636.162,072	0.657
28	581.255,233 636.170,39	29	581.245,158 636.179,206	13.388
30	581.242,234 636.181,654	31	581.240,699 636.183,518	2.415
32	581.233,042 636.190,927	1	581.231,384 636.192,974	2.634

** Lungimile segmentelor sunt determinate în planul de proiecție Stereo 70 și sunt rotunjite la 1 milimetru.

*** Distanța dintre puncte este formată din segmente cumulate ce sunt mai mici decât valoarea 1 milimetru.

**DATE DESPRE IMOBILUL NR. 2254**

Oficiul de Cadastru și Publicitate Imobiliară NEAMT
Biroul de Cadastru și Publicitate Imobiliară Targu-Neamt

A. Partea I. Descrierea imobilului

TEREN Extravilan

Adresa: Jud. Neamt

Nr. Crt	Nr cadastral Nr. topografic	Suprafața* (mp)	Observații / Referințe
A1		5.561	Sector cadastral:198 Teren neimpregmuit;

B. Partea II. Proprietari și acte

Inscrieri privitoare la dreptul de proprietate și alte drepturi reale		Referințe
/		
Act Normativ nr. 7, din 13/03/1996 emis de GUVERNUL ROMÂNIEI;		
B1	Inscrierea provizorie, drept de PROPRIETATE, dobandit prin Lege, cota actuala 1/1, cota initiala 1/1	A1
1) COMUNA PIPIRIG, CIF:99999999999999, PROPRIETAR NEIDENTIFICAT		

C. Partea III. SARCINI .

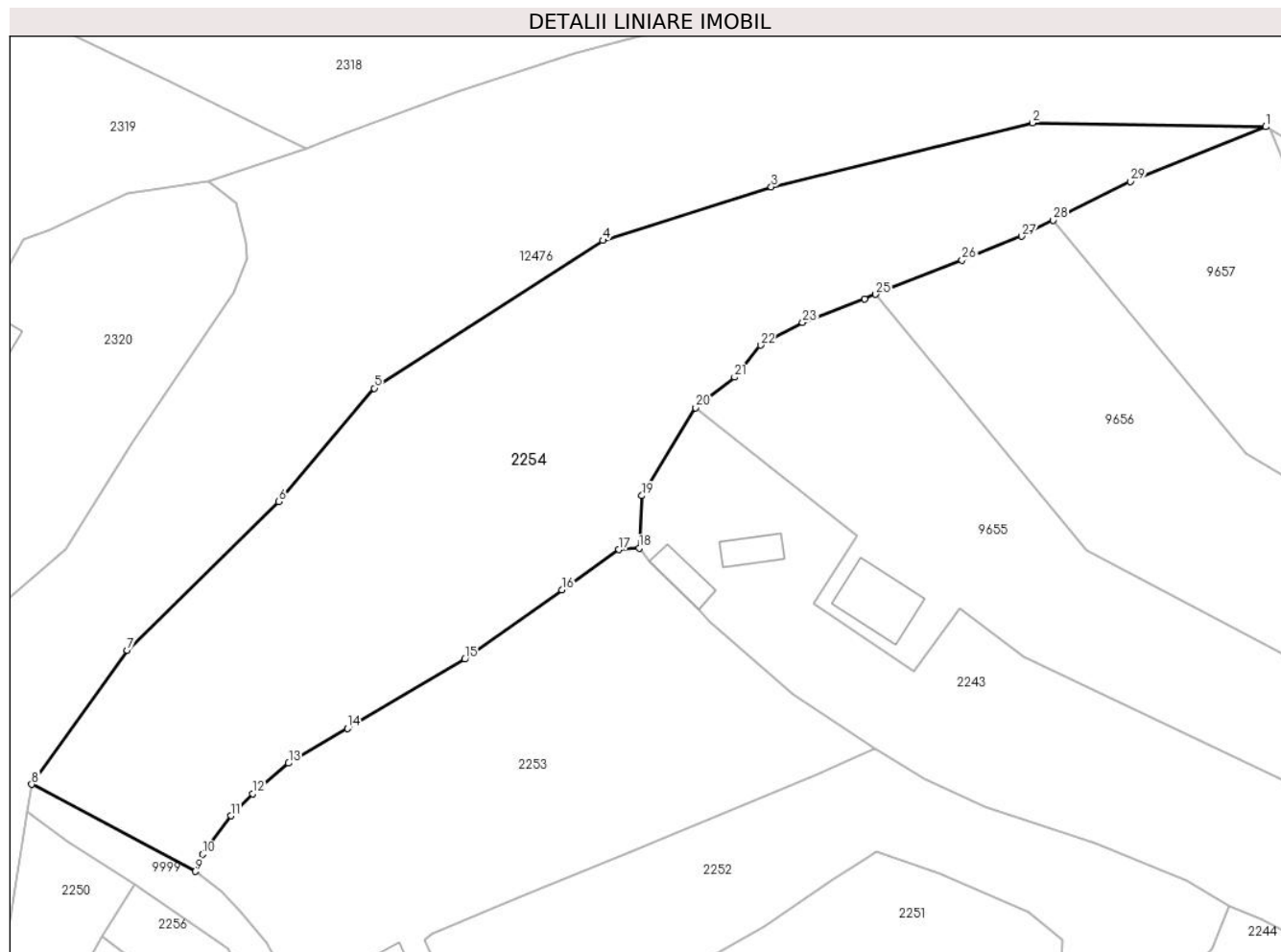
Inscrieri privind dezmembramintele dreptului de proprietate, drepturi reale de garanție și sarcini	Referințe
NU SUNT	

Anexa Nr. 1 La Partea I

Teren

Nr cadastral	Suprafața (mp)*	Observații / Referințe
	5.561	

* Suprafața este determinată în planul de proiecție Stereo 70.



Date referitoare la teren

Crt	Categorie folosință	Intra vilan	Suprafața (mp)	Tarla	Parcelă	Nr. topo	Observații / Referințe
1	drum	NU	569	-	-	-	
2	faneata	NU	2.733	-	-	-	
3	faneata	NU	2.259	-	-	-	

Lungime Segmente

1) Valorile lungimilor segmentelor sunt obținute din proiecție în plan.

Punct început	X / Y	Punct sfârșit	X / Y	Lungime segment (** (m)
1	581.328,049 636.257,883	2	581.292,051 636.258,488	36.003
3	581.251,784 636.248,611	4	581.225,802 636.240,372	27.257
5	581.190,555 636.217,598	6	581.175,815 636.200,122	22.862
7	581.152,439 636.177,222	8	581.137,7 636.156,575	25.368

Punct început	X / Y	Punct sfârșit	X / Y	Lungime segment (** (m)
2	581.292,051 636.258,488	3	581.251,784 636.248,611	41.461
4	581.225,802 636.240,372	5	581.190,555 636.217,598	41.964
6	581.175,815 636.200,122	7	581.152,439 636.177,222	32.724
8	581.137,7 636.156,575	9	581.162,934 636.143,158	28.579

Punct început	X / Y	Punct sfârșit	X / Y	Lungime segment (** (m)
9	581.162,934 636.143,158	10	581.164,08 636.145,786	2.867
11	581.168,432 636.151,71	12	581.171,757 636.155,13	4.77
13	581.177,33 636.159,827	14	581.186,426 636.165,165	10.547
15	581.204,486 636.175,85	16	581.219,496 636.186,528	18.421
17	581.228,287 636.192,727	18	581.231,384 636.192,974	3.107
19	581.231,846 636.201,037	20	581.240,132 636.214,575	15.872
21	581.246,121 636.219,303	22	581.250,124 636.224,227	6.346
23	581.256,606 636.227,702	24	581.266,151 636.231,368	10.225
25	581.267,877 636.232,05	26	581.281,209 636.237,321	14.336
27	581.290,426 636.241,017	28	581.295,282 636.243,463	5.437
29	581.307,138 636.249,435	1	581.328,049 636.257,883	22.553

Punct început	X / Y	Punct sfârșit	X / Y	Lungime segment (** (m)
10	581.164,08 636.145,786	11	581.168,432 636.151,71	7.351
12	581.171,757 636.155,13	13	581.177,33 636.159,827	7.288
14	581.186,426 636.165,165	15	581.204,486 636.175,85	20.984
16	581.219,496 636.186,528	17	581.228,287 636.192,727	10.757
18	581.231,384 636.192,974	19	581.231,846 636.201,037	8.076
20	581.240,132 636.214,575	21	581.246,121 636.219,303	7.63
22	581.250,124 636.224,227	23	581.256,606 636.227,702	7.355
24	581.266,151 636.231,368	25	581.267,877 636.232,05	1.856
26	581.281,209 636.237,321	27	581.290,426 636.241,017	9.93
28	581.295,282 636.243,463	29	581.307,138 636.249,435	13.275

** Lungimile segmentelor sunt determinate în planul de proiecție Stereo 70 și sunt rotunjite la 1 milimetru.

*** Distanța dintre puncte este formată din segmente cumulate ce sunt mai mici decât valoarea 1 milimetru.

**DATE DESPRE IMOBILUL NR. 2256**

Oficiul de Cadastru și Publicitate Imobiliară NEAMT
Biroul de Cadastru și Publicitate Imobiliară Targu-Neamt

A. Partea I. Descrierea imobilului

TEREN Intravilan

Nr. CF vechi:613
Nr. cadastral vechi:404

Adresa: Loc. Dolhesti, Str Comănești, Jud. Neamt

Nr. Crt	Nr cadastral Nr. topografic	Suprafața* (mp)	Observații / Referințe
A1	51087	Din acte: 1.609 Masurata: 2.000	Sector cadastral:198 Teren imprejmuit;

Construcții

Crt	Nr cadastral Nr. topografic	Adresa	Observații / Referințe
A1.1		Loc. Dolhesti, Str Comănești, Jud. Neamt	Nr. niveluri:1; S. construita la sol:88 mp;

B. Partea II. Proprietari și acte

Inscrieri privitoare la dreptul de proprietate și alte drepturi reale		Referințe
24094 / 16/09/2022		
Act Notarial nr. CONTRACT DE VÂNZARE - CUMPĂRARE aut. nr. 4004, din 15/09/2022 emis de BIN Teodorescu Mihaela;		
B2	Intabulare, drept de PROPRIETATE, cu titlu de drept de CUMPĂRARE, dobandit prin Conventie, cota actuala 1/1, cota initiala 1/1 1) DOLHĂSCU MARIA 2) DOLHĂSCU GHEORGHE , bun comun	A1
/		
Act Administrativ nr. 17408, din 01/11/2023 emis de PRIMARIA COMUNEI PIPIRIG;		
B3	Intabulare, drept de PROPRIETATE, dobandit prin Lege, cota actuala 1/1, cota initiala 1/1 1) DOLHĂSCU MARIA 2) DOLHĂSCU GHEORGHE , bun comun	A1.1

C. Partea III. SARCINI .

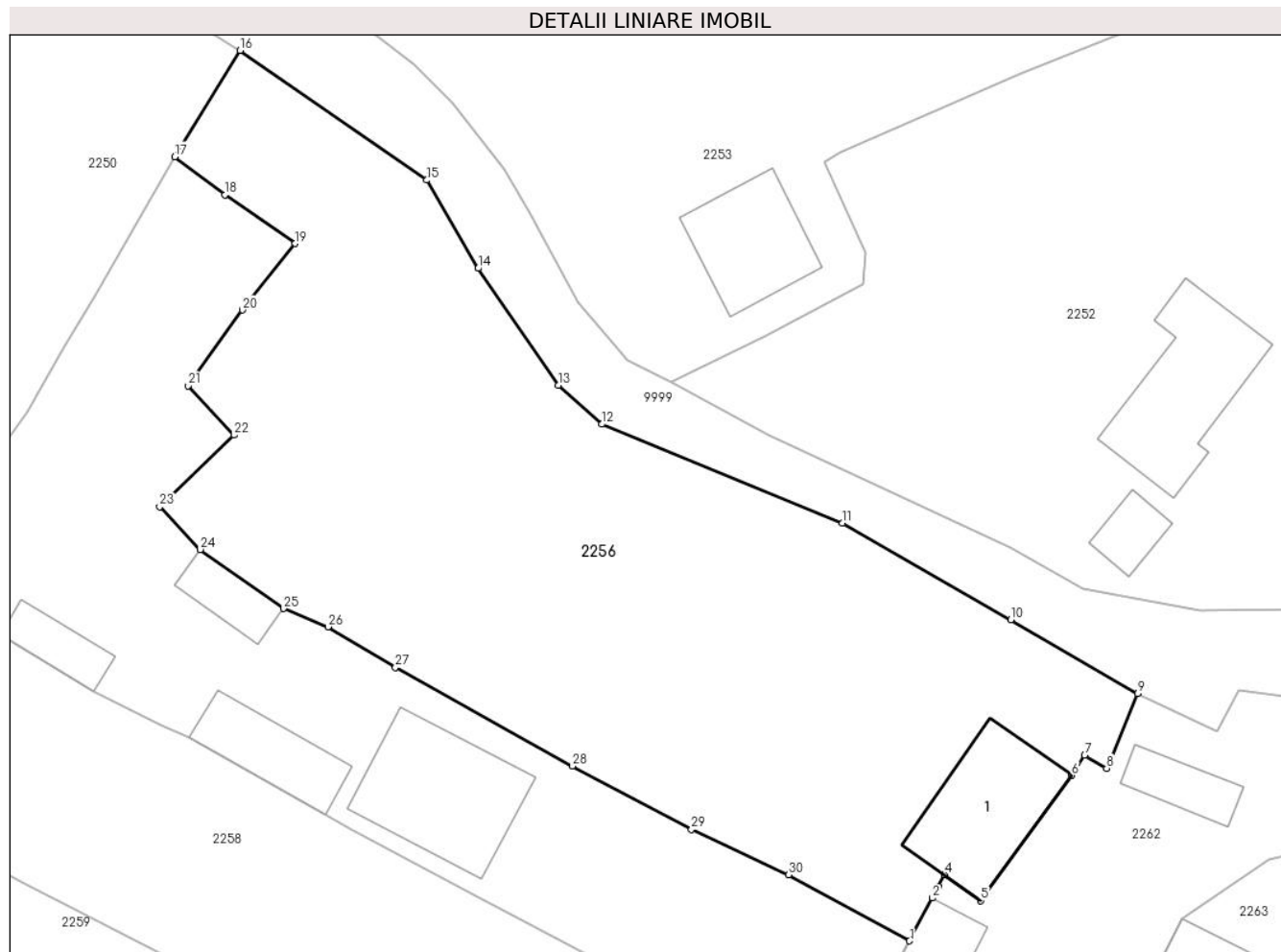
Inscrieri privind dezmembramintele dreptului de proprietate, drepturi reale de garanție și sarcini	Referințe
NU SUNT	

Anexa Nr. 1 La Partea I

Teren

Nr cadastral	Suprafața (mp)*	Observații / Referințe
51087	Din acte: 1.609 Masurata: 2.000	

* Suprafața este determinată în planul de proiecție Stereo 70.



Date referitoare la teren

Crt	Categorie folosință	Intra vilan	Suprafața (mp)	Tarla	Parcelă	Nr. topo	Observații / Referințe
1	curți constructii	DA	158	-	-	-	
2	faneata	DA	1.842	-	-	-	

Date referitoare la construcții

Crt	Număr	Destinație construcție	Supraf. (mp)	Situație juridică	Observații / Referințe
A1.1		construcții de locuințe	88	Cu acte	Nr. niveluri:1; S. construita la sol:88 mp;

Lungime Segmente

1) Valorile lungimilor segmentelor sunt obținute din proiecție în plan.

Punct început	X / Y	Punct sfârșit	X / Y	Lungime segment (** (m)
1	581.204,816 636.073,122	2	581.206,561 636.076,4	3.714
3	581.207,03 636.077,282	4	581.207,487 636.078,172	1.0

Punct început	X / Y	Punct sfârșit	X / Y	Lungime segment (** (m)
2	581.206,561 636.076,4	3	581.207,03 636.077,282	0.999
4	581.207,487 636.078,172	5	581.210,252 636.076,191	3.401

Punct început	X / Y	Punct sfârșit	X / Y	Lungime segment (** (m)
5	581.210,252 636.076,191	6	581.217,219 636.085,772	11.846
7	581.218,204 636.087,3	8	581.219,902 636.086,319	1.961
9	581.222,26 636.092,041	10	581.212,561 636.097,669	11.214
11	581.199,694 636.105,06	12	581.181,291 636.112,627	19.898
13	581.177,953 636.115,603	14	581.171,82 636.124,536	10.836
15	581.167,904 636.131,282	16	581.153,634 636.141,201	17.379
17	581.148,642 636.133,079	18	581.152,473 636.130,162	4.815
19	581.157,845 636.126,43	20	581.153,816 636.121,347	6.486
21	581.149,656 636.115,566	22	581.153,16 636.111,788	5.153
23	581.147,484 636.106,302	24	581.150,572 636.103,04	4.492
25	581.156,936 636.098,529	26	581.160,35 636.097,134	3.688
27	581.165,505 636.094,035	28	581.179,027 636.086,478	15.49
29	581.188,147 636.081,643	30	581.195,563 636.078,172	8.188

Punct început	X / Y	Punct sfârșit	X / Y	Lungime segment (** (m)
6	581.217,219 636.085,772	7	581.218,204 636.087,3	1.818
8	581.219,902 636.086,319	9	581.222,26 636.092,041	6.189
10	581.212,561 636.097,669	11	581.199,694 636.105,06	14.839
12	581.181,291 636.112,627	13	581.177,953 636.115,603	4.472
14	581.171,82 636.124,536	15	581.167,904 636.131,282	7.8
16	581.153,634 636.141,201	17	581.148,642 636.133,079	9.533
18	581.152,473 636.130,162	19	581.157,845 636.126,43	6.541
20	581.153,816 636.121,347	21	581.149,656 636.115,566	7.122
22	581.153,16 636.111,788	23	581.147,484 636.106,302	7.894
24	581.150,572 636.103,04	25	581.156,936 636.098,529	7.801
26	581.160,35 636.097,134	27	581.165,505 636.094,035	6.015
28	581.179,027 636.086,478	29	581.188,147 636.081,643	10.322
30	581.195,563 636.078,172	1	581.204,816 636.073,122	10.541

** Lungimile segmentelor sunt determinate în planul de proiecție Stereo 70 și sunt rotunjite la 1 milimetru.

*** Distanța dintre puncte este formată din segmente cumulate ce sunt mai mici decât valoarea 1 milimetru.

**DATE DESPRE IMOBILUL NR. 2257**

Oficiul de Cadastru și Publicitate Imobiliară NEAMT
Biroul de Cadastru și Publicitate Imobiliară Targu-Neamt

A. Partea I. Descrierea imobilului

TEREN Intravilan

Adresa: Loc. Dolhesti, Jud. Neamt

Nr. Crt	Nr cadastral Nr. topografic	Suprafața* (mp)	Observații / Referințe
A1		1.291	Sector cadastral:198 Teren imprejmuit;

Construcții

Crt	Nr cadastral Nr. topografic	Adresa	Observații / Referințe
A1.1		Loc. Dolhesti, Jud. Neamt	Nr. niveluri:1; S. construita la sol:102 mp;
A1.2		Loc. Dolhesti, Jud. Neamt	Nr. niveluri:1; S. construita la sol:50 mp;
A1.3		Loc. Dolhesti, Jud. Neamt	Nr. niveluri:1; S. construita la sol:26 mp;
A1.4		Loc. Dolhesti, Jud. Neamt	Nr. niveluri:1; S. construita la sol:26 mp;

B. Partea II. Proprietari și acte

Inscrieri privitoare la dreptul de proprietate și alte drepturi reale	Referințe
/	
Act Administrativ nr. 11538, din 21/07/2023 emis de PRIMARIA COMUNEI PIPIRIG;	
B1	Inscrierea posesiei, drept de PROPRIETATE, dobandit prin Lege, cota actuala 1/1, cota initiala 1/1 1) DOLHĂSCU GHEORGHE
Act Administrativ nr. 17408, din 01/11/2023 emis de PRIMARIA COMUNEI PIPIRIG;	
B2	Intabulare, drept de PROPRIETATE, dobandit prin Lege, cota actuala 1/1, cota initiala 1/1 1) DOLHĂSCU GHEORGHE

C. Partea III. SARCINI .

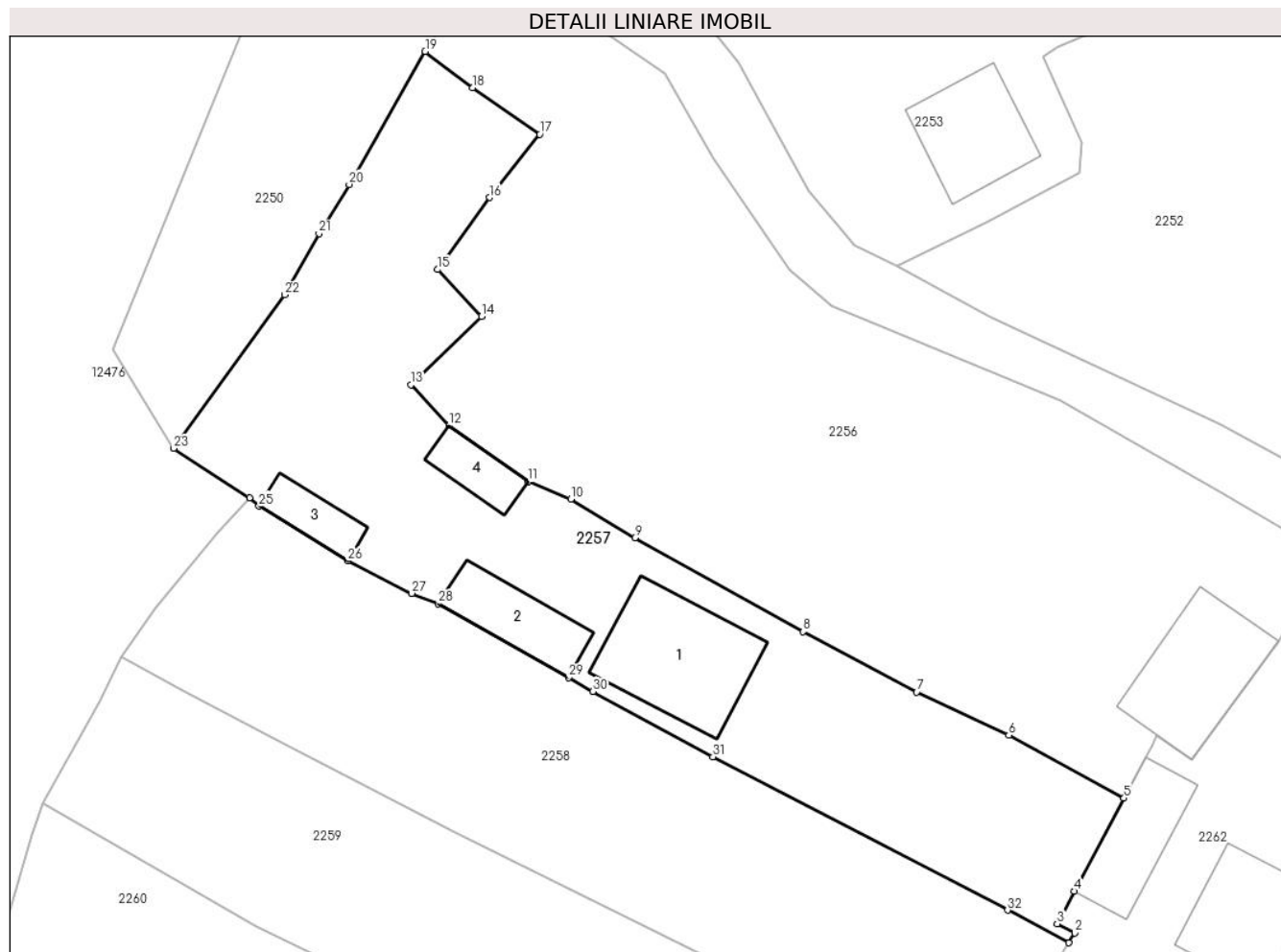
Inscrieri privind dezmembramintele dreptului de proprietate, drepturi reale de garanție și sarcini	Referințe
NU SUNT	

Anexa Nr. 1 La Partea I

Teren

Nr cadastral	Suprafața (mp)*	Observații / Referințe
	1.291	

* Suprafața este determinată în planul de proiecție Stereo 70.



Date referitoare la teren

Crt	Categorie folosință	Intravilan	Suprafața (mp)	Tarla	Parcelă	Nr. topo	Observații / Referințe
1	curți constructii	DA	922	-	-	-	
2	arabil	DA	369	-	-	-	

Date referitoare la construcții

Crt	Număr	Destinație construcție	Supraf. (mp)	Situație juridică	Observații / Referințe
A1.1		construcții de locuințe	102	Cu acte	Nr. niveluri:1; S. construita la sol:102 mp;
A1.2		construcții anexa	50	Cu acte	Nr. niveluri:1; S. construita la sol:50 mp;
A1.3		construcții anexa	26	Cu acte	Nr. niveluri:1; S. construita la sol:26 mp;
A1.4		construcții anexa	26	Cu acte	Nr. niveluri:1; S. construita la sol:26 mp;

Lungime Segmente

1) Valorile lungimilor segmentelor sunt obținute din proiecție în plan.

Punct început	X / Y	Punct sfârșit	X / Y	Lungime segment (** (m))
1	581.200,371 636.061,508	2	581.200,851 636.062,289	0.917

Punct început	X / Y	Punct sfârșit	X / Y	Lungime segment (** (m))
2	581.200,851 636.062,289	3	581.199,447 636.063,038	1.591

Punct început	X / Y	Punct sfârșit	X / Y	Lungime segment (** (m))
3	581.199,447 636.063,038	4	581.200,836 636.065,642	2.951
5	581.204,816 636.073,122	6	581.195,563 636.078,172	10.541
7	581.188,147 636.081,643	8	581.179,027 636.086,478	10.322
9	581.165,505 636.094,035	10	581.160,35 636.097,134	6.015
11	581.156,936 636.098,529	12	581.150,572 636.103,04	7.801
13	581.147,484 636.106,302	14	581.153,16 636.111,788	7.894
15	581.149,656 636.115,566	16	581.153,816 636.121,347	7.122
17	581.157,845 636.126,43	18	581.152,473 636.130,162	6.541
19	581.148,642 636.133,079	20	581.142,538 636.122,399	12.301
21	581.140,102 636.118,449	22	581.137,33 636.113,542	5.636
23	581.128,405 636.101,197	24	581.134,515 636.097,224	7.288
25	581.135,286 636.096,577	26	581.142,439 636.092,172	8.401
27	581.147,565 636.089,559	28	581.149,707 636.088,722	2.3
29	581.160,157 636.082,788	30	581.162,121 636.081,682	2.254
31	581.171,771 636.076,443	32	581.195,456 636.064,117	26.7

Punct început	X / Y	Punct sfârșit	X / Y	Lungime segment (** (m))
4	581.200,836 636.065,642	5	581.204,816 636.073,122	8.473
6	581.195,563 636.078,172	7	581.188,147 636.081,643	8.188
8	581.179,027 636.086,478	9	581.165,505 636.094,035	15.49
10	581.160,35 636.097,134	11	581.156,936 636.098,529	3.688
12	581.150,572 636.103,04	13	581.147,484 636.106,302	4.492
14	581.153,16 636.111,788	15	581.149,656 636.115,566	5.153
16	581.153,816 636.121,347	17	581.157,845 636.126,43	6.486
18	581.152,473 636.130,162	19	581.148,642 636.133,079	4.815
20	581.142,538 636.122,399	21	581.140,102 636.118,449	4.641
22	581.137,33 636.113,542	23	581.128,405 636.101,197	15.233
24	581.134,515 636.097,224	25	581.135,286 636.096,577	1.007
26	581.142,439 636.092,172	27	581.147,565 636.089,559	5.754
28	581.149,707 636.088,722	29	581.160,157 636.082,788	12.017
30	581.162,121 636.081,682	31	581.171,771 636.076,443	10.98
32	581.195,456 636.064,117	1	581.200,371 636.061,508	5.565

** Lungimile segmentelor sunt determinate în planul de proiecție Stereo 70 și sunt rotunjite la 1 milimetru.

*** Distanța dintre puncte este formată din segmente cumulate ce sunt mai mici decât valoarea 1 milimetru.

**DATE DESPRE IMOBILUL NR. 2258**

Oficiul de Cadastru și Publicitate Imobiliară NEAMT
Biroul de Cadastru și Publicitate Imobiliară Targu-Neamt

A. Partea I. Descrierea imobilului

TEREN Intravilan

Adresa: Loc. Dolhesti, Jud. Neamt

Nr. Crt	Nr cadastral Nr. topografic	Suprafața* (mp)	Observații / Referințe
A1		1.143	Sector cadastral:198 Teren imprejmuit;

B. Partea II. Proprietari și acte

Inscrieri privitoare la dreptul de proprietate și alte drepturi reale		Referințe
/		
Act Administrativ nr. 11538, din 21/07/2023 emis de PRIMARIA COMUNEI PIPIRIG;		
B1	Inscrierea posesiei, drept de PROPRIETATE, dobandit prin Lege, cota actuala 1/1, cota initiala 1/1 1) DAVID DUMITRU 2) DAVID ROZINA	A1

C. Partea III. SARCINI .

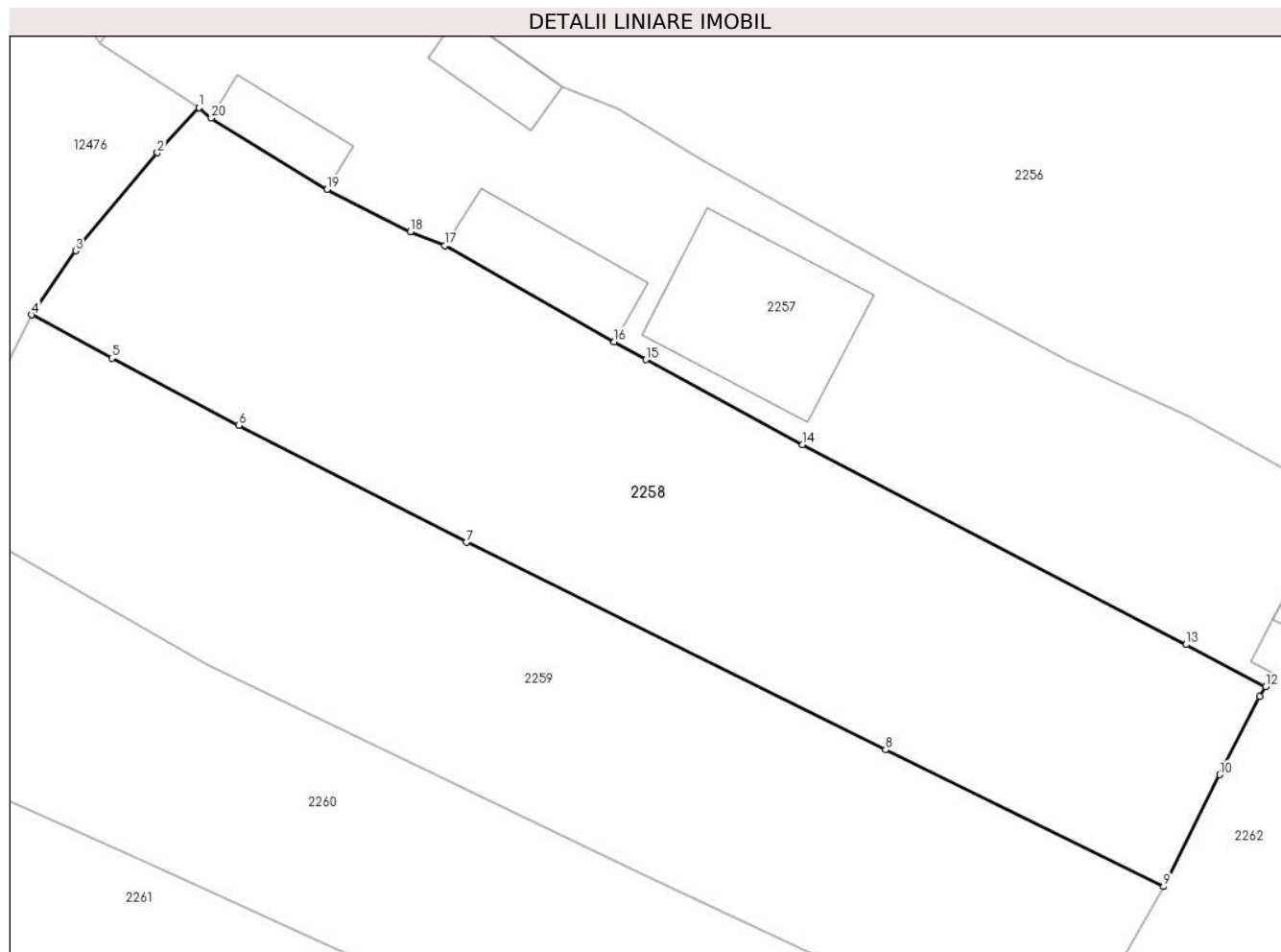
Inscrieri privind dezmembramintele dreptului de proprietate, drepturi reale de garanție și sarcini	Referințe
NU SUNT	

Anexa Nr. 1 La Partea I

Teren

Nr cadastral	Suprafața (mp)*	Observații / Referințe
	1.143	

* Suprafața este determinată în planul de proiecție Stereo 70.



Date referitoare la teren

Crt	Categorie folosință	Intravilan	Suprafața (mp)	Tarla	Parcelă	Nr. topo	Observații / Referințe
1	faneata	DA	1.143	-	-	-	

Lungime Segmente

1) Valorile lungimilor segmentelor sunt obținute din proiecție în plan.

Punct început	X / Y	Punct sfârșit	X / Y	Lungime segment (** (m)
1	581.134,515 636.097,224	2	581.131,958 636.094,442	3.779
2	581.131,958 636.094,442	3	581.126,92 636.088,397	7.869
3	581.126,92 636.088,397	4	581.124,197 636.084,437	4.806
4	581.124,197 636.084,437	5	581.129,14 636.081,763	5.62
5	581.129,14 636.081,763	6	581.136,974 636.077,631	8.857

Punct început	X / Y	Punct sfârşit	X / Y	Lungime segment (** (m)
6	581.136,974 636.077,631	7	581.151,03 636.070,414	15.801
7	581.151,03 636.070,414	8	581.176,913 636.057,625	28.87
8	581.176,913 636.057,625	9	581.194,054 636.049,191	19.104
9	581.194,054 636.049,191	10	581.197,54 636.056,088	7.728
10	581.197,54 636.056,088	11	581.199,999 636.060,902	5.406
11	581.199,999 636.060,902	12	581.200,371 636.061,508	0.711
12	581.200,371 636.061,508	13	581.195,456 636.064,117	5.565
13	581.195,456 636.064,117	14	581.171,771 636.076,443	26.7
14	581.171,771 636.076,443	15	581.162,121 636.081,682	10.98
15	581.162,121 636.081,682	16	581.160,157 636.082,788	2.254
16	581.160,157 636.082,788	17	581.149,707 636.088,722	12.017
17	581.149,707 636.088,722	18	581.147,565 636.089,559	2.3
18	581.147,565 636.089,559	19	581.142,439 636.092,172	5.754
19	581.142,439 636.092,172	20	581.135,286 636.096,577	8.401
20	581.135,286 636.096,577	1	581.134,515 636.097,224	1.007

** Lungimile segmentelor sunt determinate în planul de proiecţie Stereo 70 şi sunt rotunjite la 1 milimetru.

*** Distanţa dintre puncte este formată din segmente cumulate ce sunt mai mici decât valoarea 1 milimetru.

**DATE DESPRE IMOBILUL NR. 2259**

Oficiul de Cadastru și Publicitate Imobiliară NEAMT
Biroul de Cadastru și Publicitate Imobiliară Targu-Neamt

A. Partea I. Descrierea imobilului

TEREN Intravilan

Adresa: Loc. Dolhesti, Jud. Neamt

Nr. Crt	Nr cadastral Nr. topografic	Suprafața* (mp)	Observații / Referințe
A1		1.055	Sector cadastral:198 Teren neimpregmuit;

B. Partea II. Proprietari și acte

Inscrieri privitoare la dreptul de proprietate și alte drepturi reale		Referințe
/		
Act Normativ nr. 7, din 13/03/1996 emis de GUVERNUL ROMÂNIEI;		
B1	Inscrierea provizorie, drept de PROPRIETATE, dobandit prin Lege, cota actuala 1/1, cota initiala 1/1	A1
1) COMUNA PIPIRIG, CIF:99999999999999, PROPRIETAR NEIDENTIFICAT		

C. Partea III. SARCINI .

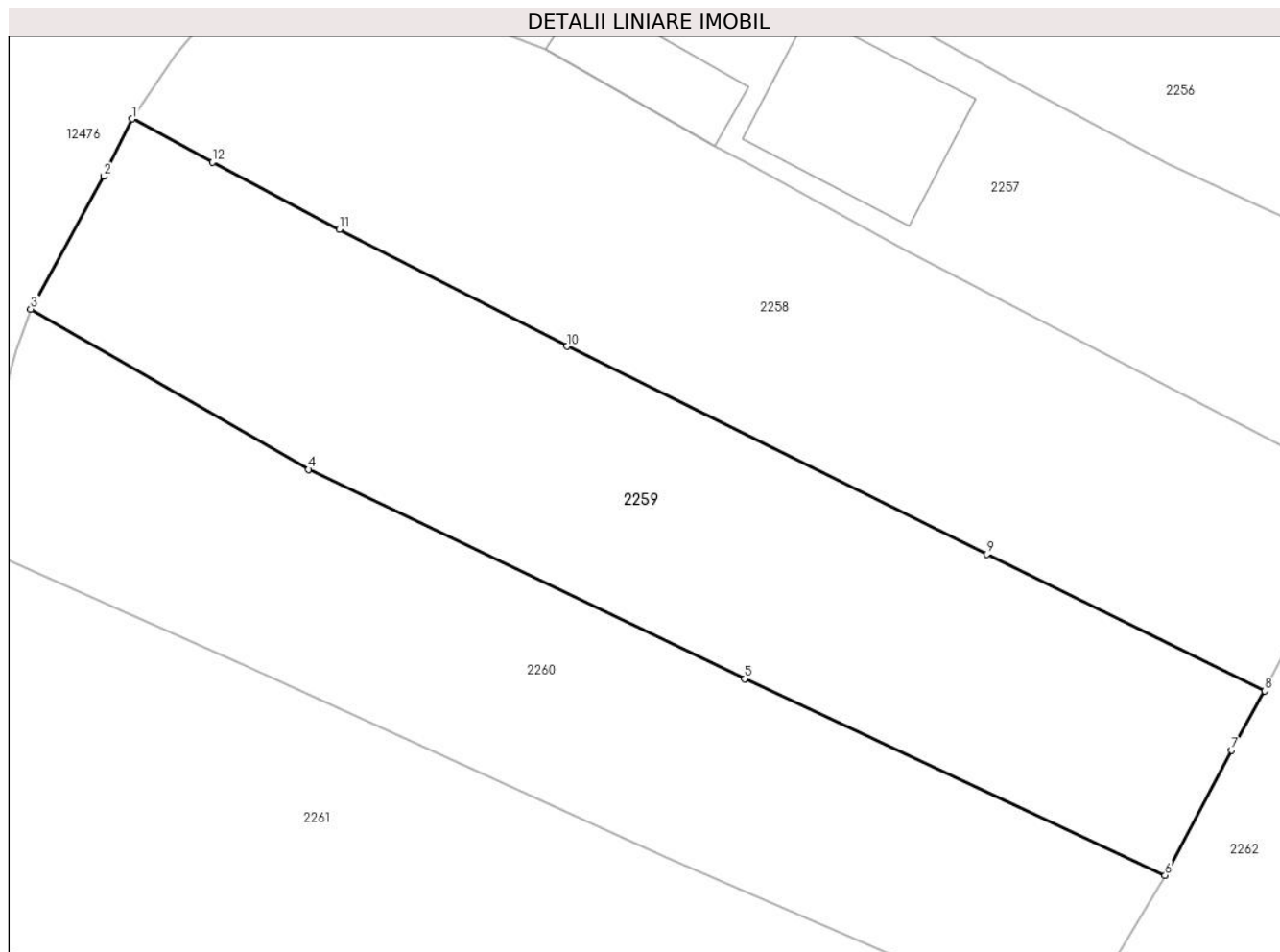
Inscrieri privind dezmembramintele dreptului de proprietate, drepturi reale de garanție și sarcini	Referințe
NU SUNT	

Anexa Nr. 1 La Partea I

Teren

Nr cadastral	Suprafața (mp)*	Observații / Referințe
	1.055	

* Suprafața este determinată în planul de proiecție Stereo 70.



Date referitoare la teren

Crt	Categorie folosință	Intravilan	Suprafața (mp)	Tarla	Parcelă	Nr. topo	Observații / Referințe
1	faneata	DA	1.055	-	-	-	

Lungime Segmente

1) Valorile lungimilor segmentelor sunt obținute din proiecție în plan.

Punct început	X / Y	Punct sfârșit	X / Y	Lungime segment (** (m)
1	581.124,197 636.084,437	2	581.122,459 636.080,894	3.946
2	581.122,459 636.080,894	3	581.117,932 636.072,711	9.352
3	581.117,932 636.072,711	4	581.135,077 636.062,837	19.785
4	581.135,077 636.062,837	5	581.161,982 636.049,942	29.836
5	581.161,982 636.049,942	6	581.187,914 636.037,829	28.622

Punct început	X / Y	Punct sfârșit	X / Y	Lungime segment (** (m)
6	581.187,914 636.037,829	7	581.192,002 636.045,533	8.721
7	581.192,002 636.045,533	8	581.194,054 636.049,191	4.194
8	581.194,054 636.049,191	9	581.176,913 636.057,625	19.104
9	581.176,913 636.057,625	10	581.151,03 636.070,414	28.87
10	581.151,03 636.070,414	11	581.136,974 636.077,631	15.801
11	581.136,974 636.077,631	12	581.129,14 636.081,763	8.857
12	581.129,14 636.081,763	1	581.124,197 636.084,437	5.62

** Lungimile segmentelor sunt determinate în planul de proiecție Stereo 70 și sunt rotunjite la 1 milimetru.

*** Distanța dintre puncte este formată din segmente cumulate ce sunt mai mici decât valoarea 1 milimetru.

**DATE DESPRE IMOBILUL NR. 2260**

Oficiul de Cadastru și Publicitate Imobiliară NEAMT
Biroul de Cadastru și Publicitate Imobiliară Targu-Neamt

A. Partea I. Descrierea imobilului

TEREN Intravilan

Adresa: Loc. Dolhesti, Jud. Neamt

Nr. Crt	Nr cadastral Nr. topografic	Suprafața* (mp)	Observații / Referințe
A1		948	Sector cadastral:198 Teren imprejmuit;

B. Partea II. Proprietari și acte

Inscrieri privitoare la dreptul de proprietate și alte drepturi reale		Referințe
/		
Act Administrativ nr. 11538, din 21/07/2023 emis de PRIMARIA COMUNEI PIPIRIG;		
B1	Inscrierea posesiei, drept de PROPRIETATE, dobandit prin Lege, cota actuala 1/1, cota initiala 1/1 1) DAVID DUMITRU 2) DAVID ROZINA	A1

C. Partea III. SARCINI .

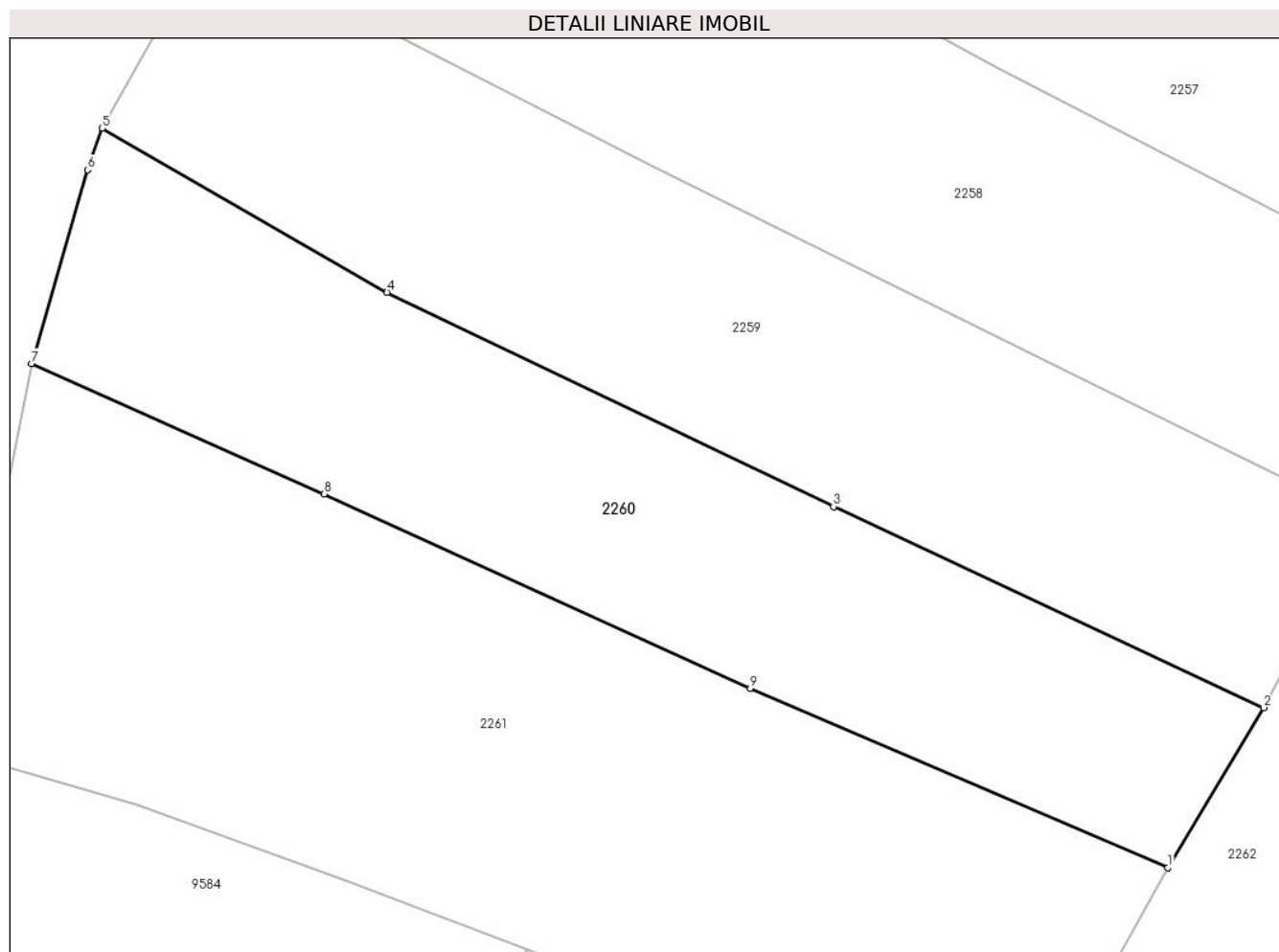
Inscrieri privind dezmembramintele dreptului de proprietate, drepturi reale de garanție și sarcini	Referințe
NU SUNT	

Anexa Nr. 1 La Partea I

Teren

Nr cadastral	Suprafața (mp)*	Observații / Referințe
	948	

* Suprafața este determinată în planul de proiecție Stereo 70.



Date referitoare la teren

Crt	Categorie folosință	Intravilan	Suprafața (mp)	Tarla	Parcelă	Nr. topo	Observații / Referințe
1	faneata	DA	948	-	-	-	

Lungime Segmente

1) Valorile lungimilor segmentelor sunt obținute din proiecție în plan.

Punct început	X / Y	Punct sfârșit	X / Y	Lungime segment (** (m)
1	581.182,145 636.028,194	2	581.187,914 636.037,829	11.23
2	581.187,914 636.037,829	3	581.161,982 636.049,942	28.622
3	581.161,982 636.049,942	4	581.135,077 636.062,837	29.836
4	581.135,077 636.062,837	5	581.117,932 636.072,711	19.785
5	581.117,932 636.072,711	6	581.117,05 636.070,214	2.648

Punct început	X / Y	Punct sfârșit	X / Y	Lungime segment (** (m)
6	581.117,05 636.070,214	7	581.113,661 636.058,553	12.143
7	581.113,661 636.058,553	8	581.131,286 636.050,699	19.296
8	581.131,286 636.050,699	9	581.156,97 636.038,99	28.227
9	581.156,97 636.038,99	1	581.182,145 636.028,194	27.392

** Lungimile segmentelor sunt determinate în planul de proiecție Stereo 70 și sunt rotunjite la 1 milimetru.

*** Distanța dintre puncte este formată din segmente cumulate ce sunt mai mici decât valoarea 1 milimetru.

**DATE DESPRE IMOBILUL NR. 2261**

Oficiul de Cadastru și Publicitate Imobiliară NEAMT
Biroul de Cadastru și Publicitate Imobiliară Targu-Neamt

A. Partea I. Descrierea imobilului

TEREN Intravilan

Adresa: Loc. Dolhesti, Jud. Neamt

Nr. Crt	Nr cadastral Nr. topografic	Suprafața* (mp)	Observații / Referințe
A1		1.478	Sector cadastral:198 Teren neimpregmuit;

B. Partea II. Proprietari și acte

Inscrieri privitoare la dreptul de proprietate și alte drepturi reale		Referințe
/		
Act Normativ nr. 7, din 13/03/1996 emis de GUVERNUL ROMÂNIEI;		
B1	Inscrierea provizorie, drept de PROPRIETATE, dobandit prin Lege, cota actuala 1/1, cota initiala 1/1 1) COMUNA PIPIRIG, CIF:99999999999999, PROPRIETAR NEIDENTIFICAT	A1

C. Partea III. SARCINI .

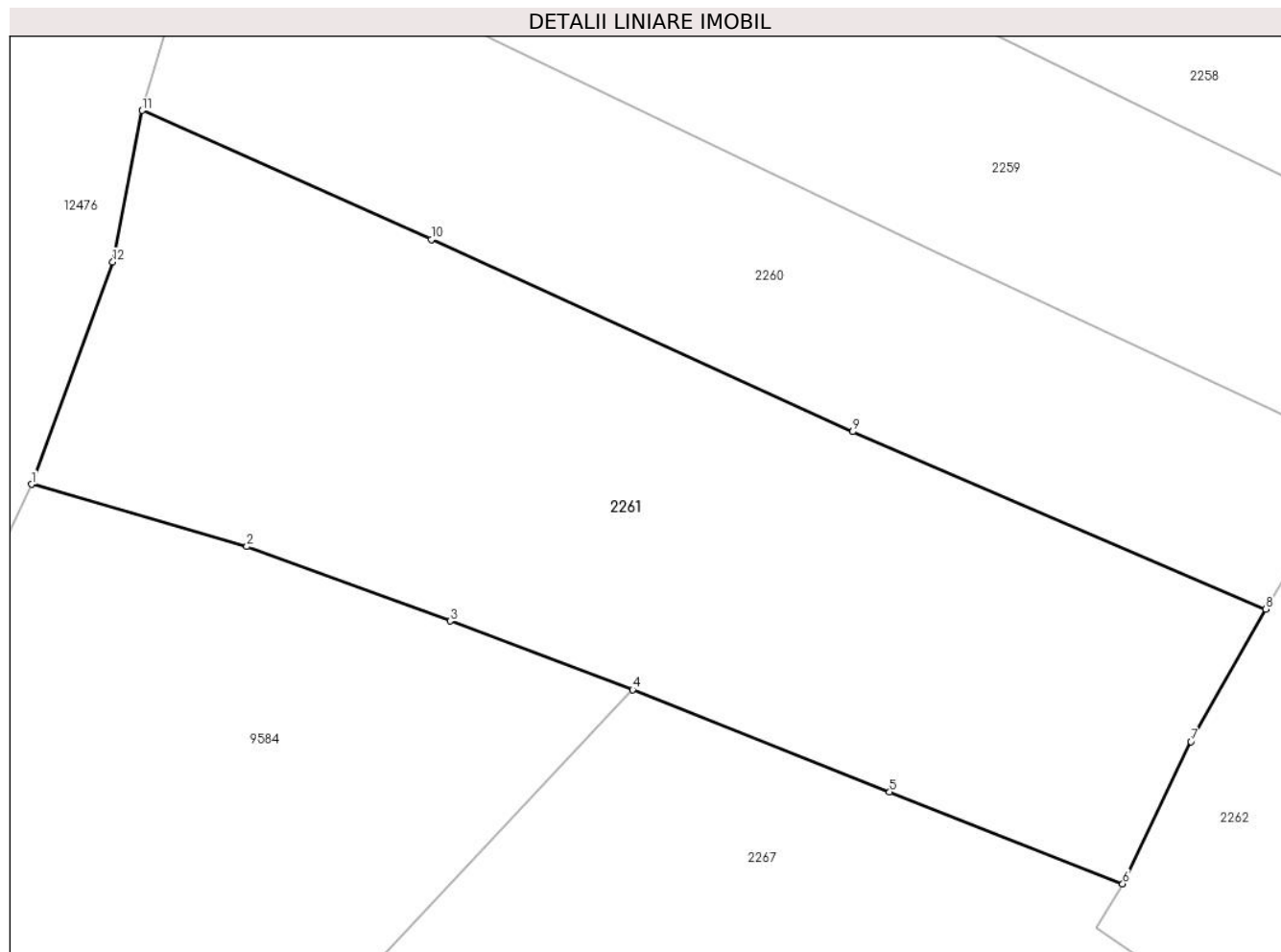
Inscrieri privind dezmembramintele dreptului de proprietate, drepturi reale de garanție și sarcini	Referințe
NU SUNT	

Anexa Nr. 1 La Partea I

Teren

Nr cadastral	Suprafața (mp)*	Observații / Referințe
	1.478	

* Suprafața este determinată în planul de proiecție Stereo 70.



Date referitoare la teren

Crt	Categorie folosință	Intra vilan	Suprafața (mp)	Tarla	Parcelă	Nr. topo	Observații / Referințe
1	faneata	DA	1.478	-	-	-	

Lungime Segmente

1) Valorile lungimilor segmentelor sunt obținute din proiecție în plan.

Punct început	X / Y	Punct sfârșit	X / Y	Lungime segment (** (m)
1	581.106,913 636.035,789	2	581.120,035 636.031,994	13.66
2	581.120,035 636.031,994	3	581.132,431 636.027,464	13.198
3	581.132,431 636.027,464	4	581.143,554 636.023,281	11.884
4	581.143,554 636.023,281	5	581.159,218 636.017,054	16.856
5	581.159,218 636.017,054	6	581.173,431 636.011,467	15.272

Punct început	X / Y	Punct sfârșit	X / Y	Lungime segment (** (m)
6	581.173,431 636.011,467	7	581.177,596 636.020,122	9.605
7	581.177,596 636.020,122	8	581.182,145 636.028,194	9.266
8	581.182,145 636.028,194	9	581.156,97 636.038,99	27.392
9	581.156,97 636.038,99	10	581.131,286 636.050,699	28.227
10	581.131,286 636.050,699	11	581.113,661 636.058,553	19.296
11	581.113,661 636.058,553	12	581.111,863 636.049,333	9.394
12	581.111,863 636.049,333	1	581.106,913 636.035,789	14.42

** Lungimile segmentelor sunt determinate în planul de proiecție Stereo 70 și sunt rotunjite la 1 milimetru.

*** Distanța dintre puncte este formată din segmente cumulate ce sunt mai mici decât valoarea 1 milimetru.

**DATE DESPRE IMOBILUL NR. 2262**

Oficiul de Cadastru și Publicitate Imobiliară NEAMT
Biroul de Cadastru și Publicitate Imobiliară Targu-Neamt

A. Partea I. Descrierea imobilului

TEREN Intravilan

Adresa: Loc. Dolhesti, Str Comănești, Jud. Neamt

Nr. Crt	Nr cadastral Nr. topografic	Suprafața* (mp)	Observații / Referințe
A1	51158	Din acte: 2.841 Masurata: 3.154	Sector cadastral:198 Teren imprejmuit;

Construcții

Crt	Nr cadastral Nr. topografic	Adresa	Observații / Referințe
A1.1	51158-C1	Loc. Dolhesti, Str Comănești, Jud. Neamt	Nr. niveluri:1; S. construita la sol:58 mp; Casă de locuit, construită din bolțari, acoperită cu draniță, compusă din două camere, hol și magazie
A1.2		Loc. Dolhesti, Str Comănești, Jud. Neamt	Nr. niveluri:2; S. construita la sol:91 mp;
A1.3		Loc. Dolhesti, Str Comănești, Jud. Neamt	Nr. niveluri:1; S. construita la sol:29 mp;

B. Partea II. Proprietari și acte

Inscrieri privitoare la dreptul de proprietate și alte drepturi reale		Referințe
12368 / 22/07/2013		
Act Notarial nr. 339 - contract de vanzare, din 19/07/2013 emis de Andronache Laura;		
B1	Intabulare, drept de PROPRIETATE, dobandit prin Conventie, cota actuala 1/1, cota initiala 1/1 1) DOLHESCU VASILE 2) DOLHESCU CAMELIA, - soti	A1
/		
Act Administrativ nr. 17408, din 01/11/2023 emis de PRIMARIA COMUNEI PIPIRIG;		
B2	Intabulare, drept de PROPRIETATE, dobandit prin Lege, cota actuala 1/1, cota initiala 1/1 1) DOLHESCU VASILE 2) DOLHESCU CAMELIA, - soti	A1.1, A1.2, A1.3

C. Partea III. SARCINI .

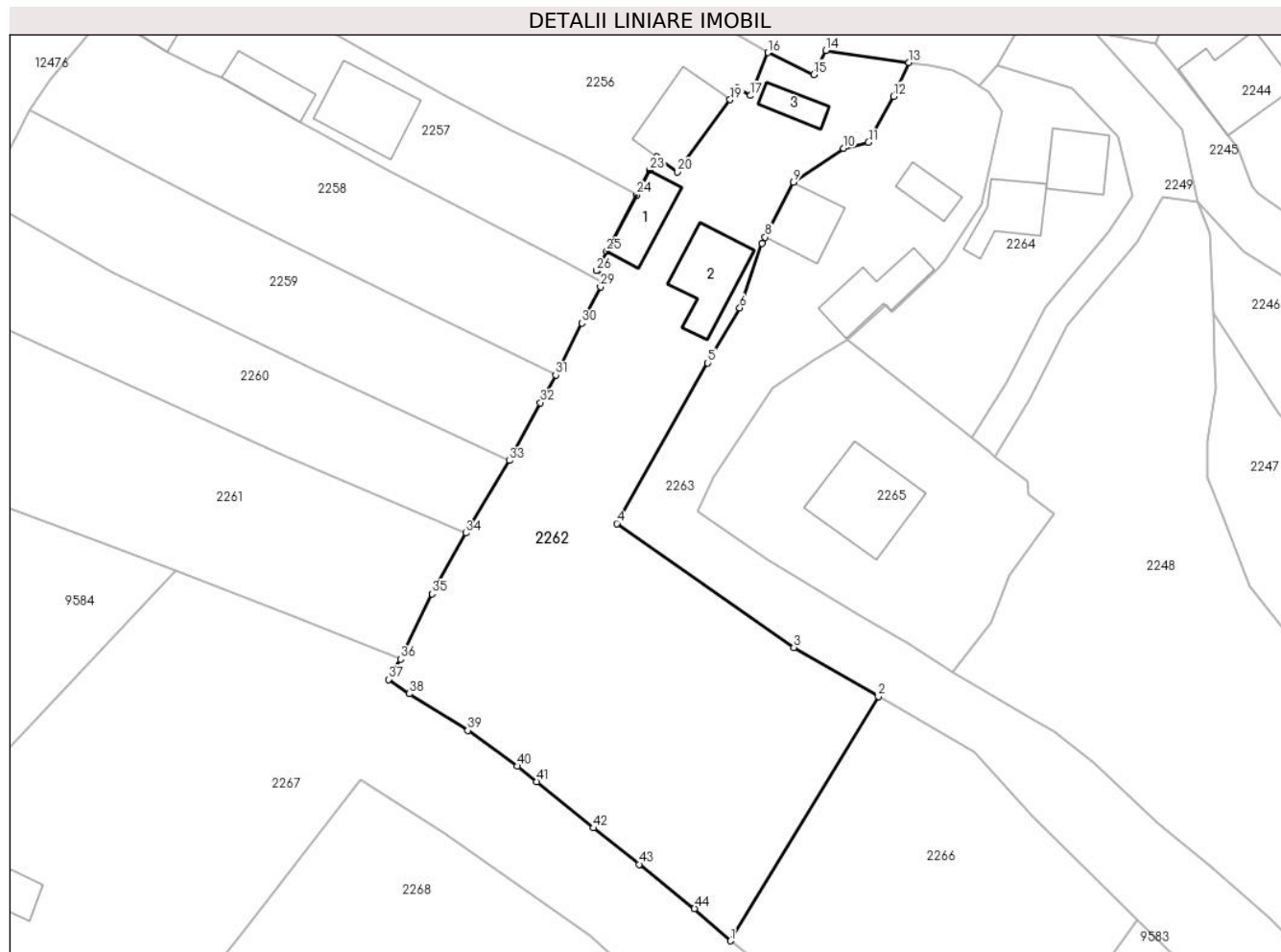
Inscrieri privind dezmembramintele dreptului de proprietate, drepturi reale de garanție și sarcini	Referințe
NU SUNT	

Anexa Nr. 1 La Partea I

Teren

Nr cadastral	Suprafața (mp)*	Observații / Referințe
51158	Din acte: 2.841 Masurata: 3.154	

* Suprafața este determinată în planul de proiecție Stereo 70.



Date referitoare la teren

Crt	Categorie folosință	Intravilan	Suprafața (mp)	Tarla	Parcelă	Nr. topo	Observații / Referințe
1	curți constructii	DA	733	-	-	-	
2	faneata	DA	2.421	-	-	-	

Date referitoare la construcții

Crt	Număr	Destinație construcție	Supraf. (mp)	Situație juridică	Observații / Referințe
A1.1	51158-C1	construcții de locuințe	58	Cu acte	Nr. niveluri:1; S. construită la sol:58 mp; Casă de locuit, construită din bolțari, acoperită cu draniță, compusă din două camere, hol și magazie
A1.2		construcții de locuințe	91	Cu acte	Nr. niveluri:2; S. construită la sol:91 mp;
A1.3		construcții anexa	29	Cu acte	Nr. niveluri:1; S. construită la sol:29 mp;

Lungime Segmente

1) Valorile lungimilor segmentelor sunt obținute din proiecție în plan.

Punct început	X / Y	Punct sfârșit	X / Y	Lungime segment	Punct început	X / Y	Punct sfârșit	X / Y	Lungime segment	Punct început	X / Y	Punct sfârșit	X / Y	Lungime segment
---------------	-------	---------------	-------	-----------------	---------------	-------	---------------	-------	-----------------	---------------	-------	---------------	-------	-----------------

Punct început	X / Y	Punct sfârșit	X / Y	Lungime segment	Punct început	X / Y	Punct sfârșit	X / Y	Lungime segment	Punct început	X / Y	Punct sfârșit	X / Y	Lungime segment
1	581.217,288 635.974,028	2	581.236,926 636.006,513	37.96	2	581.236,926 636.006,513	3	581.225,706 636.012,994	12.957	3	581.225,706 636.012,994	4	581.202,163 636.029,476	28.739
4	581.202,163 636.029,476	5	581.214,225 636.050,811	24.509	5	581.214,225 636.050,811	6	581.218,51 636.058,098	8.453	6	581.218,51 636.058,098	7	581.221,485 636.066,705	9.107
7	581.221,485 636.066,705	8	581.221,89 636.067,495	0.888	8	581.221,89 636.067,495	9	581.225,645 636.074,831	8.241	9	581.225,645 636.074,831	10	581.232,307 636.079,318	8.032
10	581.232,307 636.079,318	11	581.235,602 636.080,095	3.385	11	581.235,602 636.080,095	12	581.238,915 636.086,224	6.967	12	581.238,915 636.086,224	13	581.240,991 636.090,711	4.944
13	581.240,991 636.090,711	14	581.229,96 636.092,315	11.147	14	581.229,96 636.092,315	15	581.228,335 636.089,113	3.591	15	581.228,335 636.089,113	16	581.222,26 636.092,041	6.744
16	581.222,26 636.092,041	17	581.219,902 636.086,319	6.189	17	581.219,902 636.086,319	18	581.218,204 636.087,3	1.961	18	581.218,204 636.087,3	19	581.217,219 636.085,772	1.818
19	581.217,219 636.085,772	20	581.210,252 636.076,191	11.846	20	581.210,252 636.076,191	21	581.207,487 636.078,172	3.401	21	581.207,487 636.078,172	22	581.207,03 636.077,282	1.0
22	581.207,03 636.077,282	23	581.206,561 636.076,4	0.999	23	581.206,561 636.076,4	24	581.204,816 636.073,122	3.714	24	581.204,816 636.073,122	25	581.200,836 636.065,642	8.473
25	581.200,836 636.065,642	26	581.199,447 636.063,038	2.951	26	581.199,447 636.063,038	27	581.200,851 636.062,289	1.591	27	581.200,851 636.062,289	28	581.200,371 636.061,508	0.917
28	581.200,371 636.061,508	29	581.199,999 636.060,902	0.711	29	581.199,999 636.060,902	30	581.197,54 636.056,088	5.406	30	581.197,54 636.056,088	31	581.194,054 636.049,191	7.728
31	581.194,054 636.049,191	32	581.192,002 636.045,533	4.194	32	581.192,002 636.045,533	33	581.187,914 636.037,829	8.721	33	581.187,914 636.037,829	34	581.182,145 636.028,194	11.23
34	581.182,145 636.028,194	35	581.177,596 636.020,122	9.266	35	581.177,596 636.020,122	36	581.173,431 636.011,467	9.605	36	581.173,431 636.011,467	37	581.171,823 636.008,758	3.15
37	581.171,823 636.008,758	38	581.174,602 636.006,872	3.359	38	581.174,602 636.006,872	39	581.182,393 636.001,969	9.205	39	581.182,393 636.001,969	40	581.188,971 635.997,238	8.103
40	581.188,971 635.997,238	41	581.191,514 635.995,169	3.278	41	581.191,514 635.995,169	42	581.199,07 635.989,022	9.741	42	581.199,07 635.989,022	43	581.205,148 635.984,192	7.763
43	581.205,148 635.984,192	44	581.212,499 635.978,329	9.403	44	581.212,499 635.978,329	1	581.217,288 635.974,028	6.437					

** Lungimile segmentelor sunt determinate în planul de proiecție Stereo 70 și sunt rotunjite la 1 milimetru.

*** Distanța dintre puncte este formată din segmente cumulate ce sunt mai mici decât valoarea 1 milimetru.

**DATE DESPRE IMOBILUL NR. 2263**

Oficiul de Cadastru și Publicitate Imobiliară NEAMT
Biroul de Cadastru și Publicitate Imobiliară Targu-Neamt

A. Partea I. Descrierea imobilului

TEREN Necunoscut

Adresa: Loc. Dolhesti, Str Comănești, Jud. Neamt, si extravilan comuna Pipirig

Nr. Crt	Nr cadastral Nr. topografic	Suprafața* (mp)	Observații / Referințe
A1	52979	3.057	Sector cadastral:198 Teren imprejmuit;

Construcții

Crt	Nr cadastral Nr. topografic	Adresa	Observații / Referințe
A1.1	52979-C1	Loc. Dolhesti, Str Comănești, Jud. Neamt, si extravilan comuna Pipirig	Nr. niveluri:1; S. construita la sol:64 mp; S. construita desfasurata:64 mp; Locuinta, parter
A1.2	52979-C2	Loc. Dolhesti, Str Comănești, Jud. Neamt, si extravilan comuna Pipirig	Nr. niveluri:1; S. construita la sol:72 mp; S. construita desfasurata:42 mp; Anexa, parter
A1.3		Loc. Dolhesti, Str Comănești, Jud. Neamt, si extravilan comuna Pipirig	Nr. niveluri:1; S. construita la sol:32 mp;

B. Partea II. Proprietari și acte

Inscrieri privitoare la dreptul de proprietate și alte drepturi reale		Referințe
13553 / 22/05/2019		
Act Notarial nr. 2936, din 21/05/2019 emis de NP Teodorescu Mihaela (act administrativ nr 7011 - certificat de atestare fiscala din 20.05.2019, emis de PRIMARIA PIPIRIG;act administrativ nr 13257 - certificat pentru atestarea ca petentul este cunoscut ca proprietar din 07.11.2018, emis de PRIMARIA PIPIRIG;act administrativ nr 13258 - proces verbal de identificare a imobilului din 07.11.2018, emis de PRIMARIA PIPIRIG);		
B1	Intabulare, drept de PROPRIETATE, cu titlu de drept de cumpărare, dobandit prin Conventie, cota actuala 1/1, cota initiala 1/1 1) DOLHĂSCU IOAN , bun propriu	A1
B2	Intabulare, drept de PROPRIETATE, cu titlu de drept de cumpărare, dobandit prin Conventie, cota actuala 1/1, cota initiala 1/1 1) DOLHĂSCU IOAN , bun propriu	A1.1, A1.2
/		
Act Administrativ nr. 17408, din 01/11/2023 emis de PRIMARIA COMUNEI PIPIRIG (act administrativ nr 7011 - certificat de atestare fiscala din 20.05.2019, emis de PRIMARIA PIPIRIG;act administrativ nr 13257 - certificat pentru atestarea ca petentul este cunoscut ca proprietar din 07.11.2018, emis de PRIMARIA PIPIRIG;act administrativ nr 13258 - proces verbal de identificare a imobilului din 07.11.2018, emis de PRIMARIA PIPIRIG);		
B3	Intabulare, drept de PROPRIETATE, dobandit prin Lege, cota actuala 1/1, cota initiala 1/1 1) DOLHĂSCU IOAN , bun propriu	A1.3

C. Partea III. SARCINI .

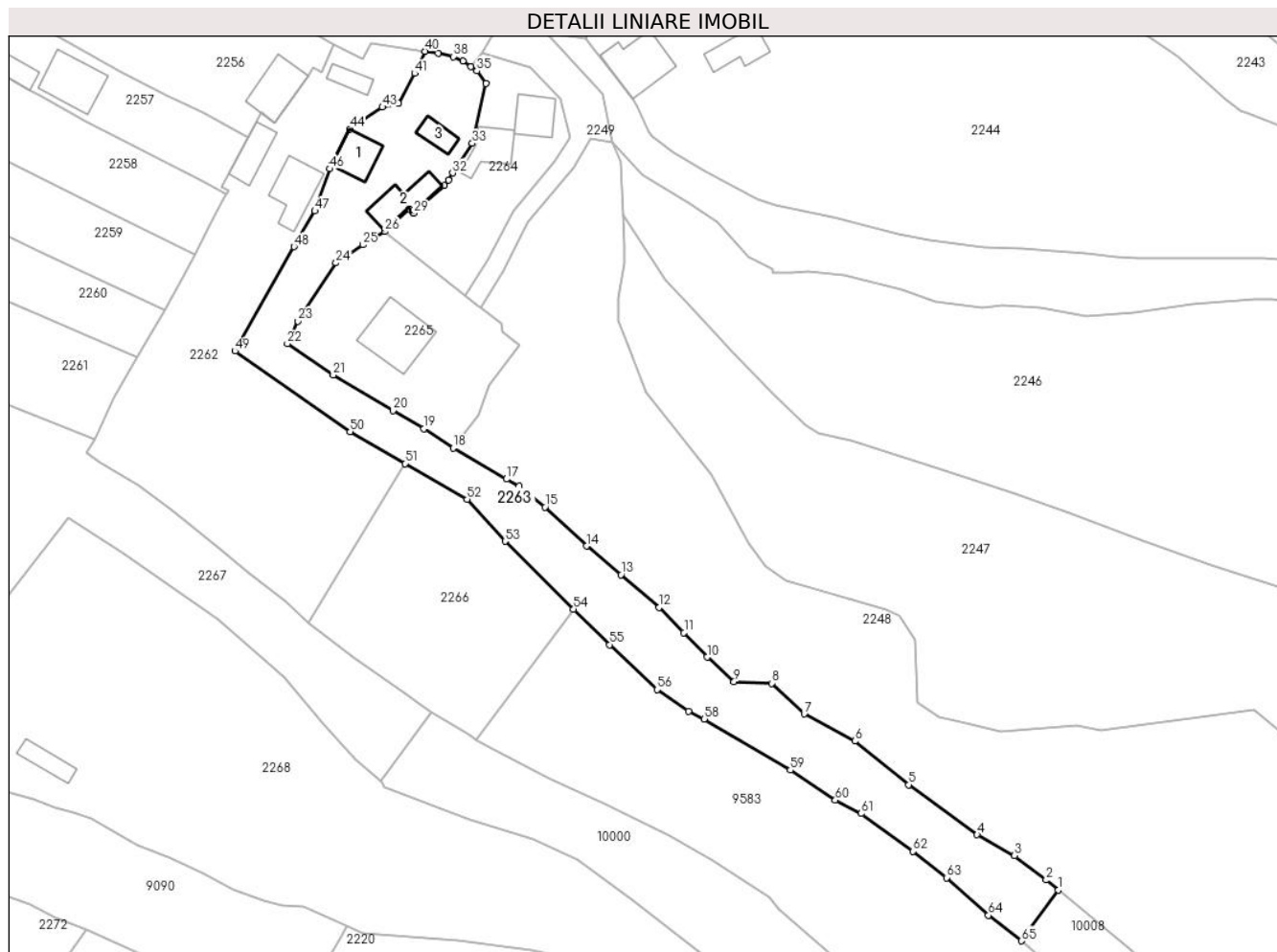
Inscrieri privind dezmembramintele dreptului de proprietate, drepturi reale de garanție și sarcini	Referințe
NU SUNT	

Anexa Nr. 1 La Partea I

Teren

Nr cadastral	Suprafața (mp)*	Observații / Referințe
52979	3.057	

* Suprafața este determinată în planul de proiecție Stereo 70.



Date referitoare la teren

Crt	Categorie folosință	Intravilan	Suprafața (mp)	Tarla	Parcelă	Nr. topo	Observații / Referințe
1	curți construcții	DA	679	-	-	-	
2	arabil	DA	1.214	-	-	-	
3	faneata	NU	1.164	-	-	-	

Date referitoare la construcții

Crt	Număr	Destinație construcție	Supraf. (mp)	Situație juridică	Observații / Referințe
A1.1	52979-C1	construcții de locuințe	64	Cu acte	Nr. niveluri:1; S. construita la sol:64 mp; S. construita desfasurata:64 mp; Locuinta, parter
A1.2	52979-C2	construcții anexa	Din acte: 42 Masurata: 72	Cu acte	Nr. niveluri:1; S. construita la sol:72 mp; S. construita desfasurata:42 mp; Anexa, parter
A1.3		construcții anexa	32	Cu acte	Nr. niveluri:1; S. construita la sol:32 mp;

Lungime Segmente

1) Valorile lungimilor segmentelor sunt obținute din proiecție în plan.

Punct început	X / Y	Punct sfârșit	X / Y	Lungime segment	Punct început	X / Y	Punct sfârșit	X / Y	Lungime segment	Punct început	X / Y	Punct sfârșit	X / Y	Lungime segment
1	581.370,478 635.919,42	2	581.367,986 635.921,441	3.209	2	581.367,986 635.921,441	3	581.361,511 635.926,436	8.178	3	581.361,511 635.926,436	4	581.353,865 635.930,717	8.763

Punct început	X / Y	Punct sfârșit	X / Y	Lungime segment	Punct început	X / Y	Punct sfârșit	X / Y	Lungime segment	Punct început	X / Y	Punct sfârșit	X / Y	Lungime segment
4	581.353,865 635.930,717	5	581.339,859 635.940,892	17.312	5	581.339,859 635.940,892	6	581.328,883 635.949,827	14.153	6	581.328,883 635.949,827	7	581.318,536 635.955,355	11.731
7	581.318,536 635.955,355	8	581.311,859 635.961,629	9.162	8	581.311,859 635.961,629	9	581.304,188 635.961,934	7.677	9	581.304,188 635.961,934	10	581.298,655 635.966,979	7.488
10	581.298,655 635.966,979	11	581.293,958 635.971,97	6.854	11	581.293,958 635.971,97	12	581.288,857 635.977,099	7.234	12	581.288,857 635.977,099	13	581.281,093 635.983,835	10.279
13	581.281,093 635.983,835	14	581.274,012 635.989,662	9.17	14	581.274,012 635.989,662	15	581.265,53 635.997,621	11.631	15	581.265,53 635.997,621	16	581.260,213 636.001,94	6.85
16	581.260,213 636.001,94	17	581.257,692 636.003,346	2.887	17	581.257,692 636.003,346	18	581.246,757 636.009,689	12.642	18	581.246,757 636.009,689	19	581.240,804 636.013,644	7.147
19	581.240,804 636.013,644	20	581.234,436 636.017,315	7.35	20	581.234,436 636.017,315	21	581.222,236 636.024,617	14.218	21	581.222,236 636.024,617	22	581.212,859 636.031,01	11.349
22	581.212,859 636.031,01	23	581.215,006 636.035,585	5.054	23	581.215,006 636.035,585	24	581.222,821 636.047,5	14.249	24	581.222,821 636.047,5	25	581.228,358 636.051,2	6.659
25	581.228,358 636.051,2	26	581.232,787 636.053,908	5.191	26	581.232,787 636.053,908	27	581.237,87 636.058,55	6.884	27	581.237,87 636.058,55	28	581.238,559 636.057,795	1.022
28	581.238,559 636.057,795	29	581.238,709 636.057,631	0.222	29	581.238,709 636.057,631	30	581.244,911 636.063,295	8.399	30	581.244,911 636.063,295	31	581.245,815 636.064,422	1.445
31	581.245,815 636.064,422	32	581.246,652 636.065,846	1.652	32	581.246,652 636.065,846	33	581.250,671 636.071,909	7.274	33	581.250,671 636.071,909	34	581.253,421 636.084,207	12.602
34	581.253,421 636.084,207	35	581.251,582 636.086,727	3.12	35	581.251,582 636.086,727	36	581.250,367 636.087,554	1.47	36	581.250,367 636.087,554	37	581.248,743 636.088,755	2.02
37	581.248,743 636.088,755	38	581.246,771 636.089,623	2.155	38	581.246,771 636.089,623	39	581.243,672 636.090,35	3.183	39	581.243,672 636.090,35	40	581.240,991 636.090,711	2.705
40	581.240,991 636.090,711	41	581.238,915 636.086,224	4.944	41	581.238,915 636.086,224	42	581.235,602 636.080,095	6.967	42	581.235,602 636.080,095	43	581.232,307 636.079,318	3.385
43	581.232,307 636.079,318	44	581.225,645 636.074,831	8.032	44	581.225,645 636.074,831	45	581.221,89 636.067,495	8.241	45	581.221,89 636.067,495	46	581.221,485 636.066,705	0.888
46	581.221,485 636.066,705	47	581.218,51 636.058,098	9.107	47	581.218,51 636.058,098	48	581.214,225 636.050,811	8.453	48	581.214,225 636.050,811	49	581.202,163 636.029,476	24.509
49	581.202,163 636.029,476	50	581.225,706 636.012,994	28.739	50	581.225,706 636.012,994	51	581.236,926 636.006,513	12.957	51	581.236,926 636.006,513	52	581.249,617 635.999,182	14.656
52	581.249,617 635.999,182	53	581.257,367 635.990,63	11.541	53	581.257,367 635.990,63	54	581.271,379 635.976,789	19.695	54	581.271,379 635.976,789	55	581.278,746 635.969,512	10.355
55	581.278,746 635.969,512	56	581.288,444 635.960,357	13.337	56	581.288,444 635.960,357	57	581.294,888 635.955,96	7.801	57	581.294,888 635.955,96	58	581.298,052 635.954,343	3.553
58	581.298,052 635.954,343	59	581.315,694 635.943,901	20.501	59	581.315,694 635.943,901	60	581.324,871 635.937,763	11.04	60	581.324,871 635.937,763	61	581.330,167 635.935,032	5.959
61	581.330,167 635.935,032	62	581.340,766 635.927,321	13.107	62	581.340,766 635.927,321	63	581.347,587 635.921,9	8.713	63	581.347,587 635.921,9	64	581.356,189 635.914,241	11.518
64	581.356,189 635.914,241	65	581.362,907 635.909,023	8.506	65	581.362,907 635.909,023	1	581.370,478 635.919,42	12.861					

** Lungimile segmentelor sunt determinate în planul de proiecție Stereo 70 și sunt rotunjite la 1 milimetru.

*** Distanța dintre puncte este formată din segmente cumulate ce sunt mai mici decât valoarea 1 milimetru.

**DATE DESPRE IMOBILUL NR. 2264**

Oficiul de Cadastru și Publicitate Imobiliară NEAMT
Biroul de Cadastru și Publicitate Imobiliară Targu-Neamt

A. Partea I. Descrierea imobilului

TEREN Intravilan

Adresa: Loc. Dolhesti, Str Comănești, Jud. Neamt

Nr. Crt	Nr cadastral Nr. topografic	Suprafața* (mp)	Observații / Referințe
A1		785	Sector cadastral:198 Teren imprejmuit;

Construcții

Crt	Nr cadastral Nr. topografic	Adresa	Observații / Referințe
A1.1		Loc. Dolhesti, Str Comănești, Jud. Neamt	Nr. niveluri:1; S. construita la sol:61 mp;
A1.2		Loc. Dolhesti, Str Comănești, Jud. Neamt	Nr. niveluri:1; S. construita la sol:63 mp;

B. Partea II. Proprietari și acte

Inscrieri privitoare la dreptul de proprietate și alte drepturi reale		Referințe
/		
Act Administrativ nr. 11538, din 21/07/2023 emis de PRIMARIA COMUNEI PIPIRIG;		
B1	Inscrierea posesiei, drept de PROPRIETATE, dobandit prin Lege, cota actuala 1/1, cota initiala 1/1 1) COMAN ELENA 2) URSU ELENA	A1
Act Administrativ nr. 17408, din 01/11/2023 emis de PRIMARIA COMUNEI PIPIRIG;		
B2	Intabulare, drept de PROPRIETATE, dobandit prin Lege, cota actuala 1/1, cota initiala 1/1 1) COMAN ELENA 2) URSU ELENA	A1.1, A1.2

C. Partea III. SARCINI .

Inscrieri privind dezmembramintele dreptului de proprietate, drepturi reale de garanție și sarcini	Referințe
NU SUNT	

Anexa Nr. 1 La Partea I

Teren

Nr cadastral	Suprafața (mp)*	Observații / Referințe
	785	

* Suprafața este determinată în planul de proiecție Stereo 70.



Date referitoare la teren

Crt	Categorie folosință	Intravilan	Suprafața (mp)	Tarla	Parcelă	Nr. topo	Observații / Referințe
1	curți constructii	DA	378	-	-	-	
2	arabil	DA	407	-	-	-	

Date referitoare la construcții

Crt	Număr	Destinație construcție	Supraf. (mp)	Situație juridică	Observații / Referințe
A1.1		construcții de locuințe	61	Cu acte	Nr. niveluri:1; S. construita la sol:61 mp;
A1.2		construcții anexa	63	Cu acte	Nr. niveluri:1; S. construita la sol:63 mp;

Lungime Segmente

1) Valorile lungimilor segmentelor sunt obținute din proiecție în plan.

Punct început	X / Y	Punct sfârșit	X / Y	Lungime segment (** (m)
1	581.250,367 636.087,554	2	581.251,582 636.086,727	1.47
2	581.251,582 636.086,727	3	581.253,421 636.084,207	3.12

Punct început	X / Y	Punct sfârșit	X / Y	Lungime segment (** (m)
3	581.253,421 636.084,207	4	581.250,671 636.071,909	12.602
4	581.250,671 636.071,909	5	581.246,652 636.065,846	7.274
5	581.246,652 636.065,846	6	581.245,815 636.064,422	1.652
6	581.245,815 636.064,422	7	581.244,911 636.063,295	1.445
7	581.244,911 636.063,295	8	581.238,709 636.057,631	8.399
8	581.238,709 636.057,631	9	581.238,559 636.057,795	0.222
9	581.238,559 636.057,795	10	581.237,87 636.058,55	1.022
10	581.237,87 636.058,55	11	581.232,787 636.053,908	6.884
11	581.232,787 636.053,908	12	581.249,263 636.040,867	21.013
12	581.249,263 636.040,867	13	581.253,968 636.048,221	8.73
13	581.253,968 636.048,221	14	581.259,129 636.058,142	11.183
14	581.259,129 636.058,142	15	581.267,476 636.068,129	13.016
15	581.267,476 636.068,129	16	581.270,688 636.073,063	5.887
16	581.270,688 636.073,063	17	581.268,762 636.080,898	8.068
17	581.268,762 636.080,898	18	581.262,624 636.087,337	8.896
18	581.262,624 636.087,337	19	581.252,692 636.090,267	10.355
19	581.252,692 636.090,267	1	581.250,367 636.087,554	3.573

** Lungimile segmentelor sunt determinate în planul de proiecție Stereo 70 și sunt rotunjite la 1 milimetru.

*** Distanța dintre puncte este formată din segmente cumulate ce sunt mai mici decât valoarea 1 milimetru.

**DATE DESPRE IMOBILUL NR. 2265**

Oficiul de Cadastru și Publicitate Imobiliară NEAMT
Biroul de Cadastru și Publicitate Imobiliară Targu-Neamt

A. Partea I. Descrierea imobilului

TEREN Intravilan

Adresa: Loc. Dolhesti, Str Comănești, Jud. Neamt

Nr. Crt	Nr cadastral Nr. topografic	Suprafața* (mp)	Observații / Referințe
A1	51183	Din acte: 925 Masurata: 1.121	Sector cadastral:198 Teren imprejmuit;

Construcții

Crt	Nr cadastral Nr. topografic	Adresa	Observații / Referințe
A1.1		Loc. Dolhesti, Str Comănești, Jud. Neamt	Nr. niveluri:2; S. construita la sol:130 mp;

B. Partea II. Proprietari și acte

Inscrieri privitoare la dreptul de proprietate și alte drepturi reale		Referințe
737 / 14/01/2014		
Act Notarial nr. 517 - contract de vanzare, din 29/08/2013 emis de ANDRONACHE LAURA;		
B1	Intabulare, drept de PROPRIETATE, dobandit prin Conventie, cota actuala 1/1, cota initiala 1/1 1) URSU VIRGIL 2) URSU ELENA , - soti	A1
B2	Se transcrie dreptul de proprietate dobandit in baza contractului de vanzare cumparare nr. 517/29.08.2013 in favoarea Ursu Virgil si Ursu Elena in baza incheierii nr. 14698/30.08.2013, in scris initial in cartea funciara 51185 UAT Pipirig in cartea funciara 51183 UAT Pipirig, intrucat in mod eronat a fost completata cererea si inregistrata pe cartea funciata 51185 UAT Pipirig corect ar fi fost 51183 UAT Pipirig.	A1
/		
Act Administrativ nr. 17408, din 01/11/2023 emis de PRIMARIA COMUNEI PIPIRIG;		
B3	Intabulare, drept de PROPRIETATE, dobandit prin Lege, cota actuala 1/1, cota initiala 1/1 1) URSU VIRGIL 2) URSU ELENA , - soti	A1.1

C. Partea III. SARCINI .

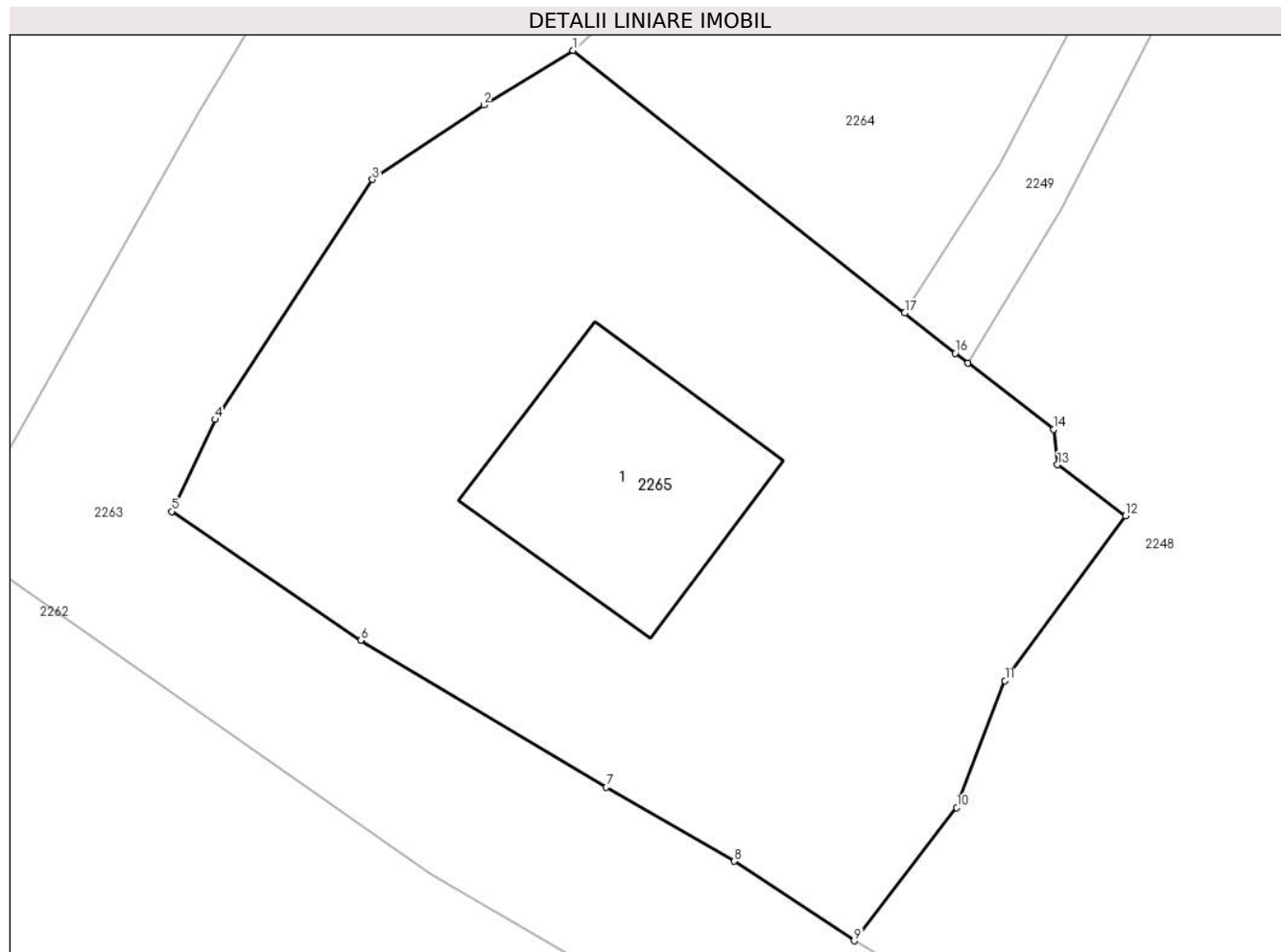
Inscrieri privind dezmembramintele dreptului de proprietate, drepturi reale de garanție și sarcini	Referințe
NU SUNT	

Anexa Nr. 1 La Partea I

Teren

Nr cadastral	Suprafața (mp)*	Observații / Referințe
51183	Din acte: 925 Masurata: 1.121	

* Suprafața este determinată în planul de proiecție Stereo 70.



Date referitoare la teren

Crt	Categorie folosință	Intra vilan	Suprafața (mp)	Tarla	Parcelă	Nr. topo	Observații / Referințe
1	curți constructii	DA	542	-	-	-	
2	arabil	DA	579	-	-	-	

Date referitoare la construcții

Crt	Număr	Destinație construcție	Supraf. (mp)	Situație juridică	Observații / Referințe
A1.1		construcții de locuințe	130	Cu acte	Nr. niveluri:2; S. construita la sol:130 mp;

Lungime Segmente

1) Valorile lungimilor segmentelor sunt obținute din proiecție în plan.

Punct început	X / Y	Punct sfârșit	X / Y	Lungime segment (** (m)
1	581.232,787 636.053,908	2	581.228,358 636.051,2	5.191
2	581.228,358 636.051,2	3	581.222,821 636.047,5	6.659

Punct început	X / Y	Punct sfârşit	X / Y	Lungime segment (** (m)
3	581.222,821 636.047,5	4	581.215,006 636.035,585	14.249
4	581.215,006 636.035,585	5	581.212,859 636.031,01	5.054
5	581.212,859 636.031,01	6	581.222,236 636.024,617	11.349
6	581.222,236 636.024,617	7	581.234,436 636.017,315	14.218
7	581.234,436 636.017,315	8	581.240,804 636.013,644	7.35
8	581.240,804 636.013,644	9	581.246,757 636.009,689	7.147
9	581.246,757 636.009,689	10	581.251,844 636.016,303	8.344
10	581.251,844 636.016,303	11	581.254,247 636.022,608	6.747
11	581.254,247 636.022,608	12	581.260,234 636.030,799	10.146
12	581.260,234 636.030,799	13	581.256,857 636.033,335	4.223
13	581.256,857 636.033,335	14	581.256,65 636.035,092	1.769
14	581.256,65 636.035,092	15	581.252,412 636.038,384	5.366
15	581.252,412 636.038,384	16	581.251,777 636.038,877	0.804
16	581.251,777 636.038,877	17	581.249,263 636.040,867	3.206
17	581.249,263 636.040,867	1	581.232,787 636.053,908	21.013

** Lungimile segmentelor sunt determinate în planul de proiecție Stereo 70 și sunt rotunjite la 1 milimetru.

*** Distanța dintre puncte este formată din segmente cumulate ce sunt mai mici decât valoarea 1 milimetru.

**DATE DESPRE IMOBILUL NR. 2266**

Oficiul de Cadastru și Publicitate Imobiliară NEAMT
Biroul de Cadastru și Publicitate Imobiliară Targu-Neamt

A. Partea I. Descrierea imobilului

TEREN Intravilan

Adresa: Loc. Dolhesti, Jud. Neamt

Nr. Crt	Nr cadastral Nr. topografic	Suprafața* (mp)	Observații / Referințe
A1		1.620	Sector cadastral:198 Teren imprejmuit;

B. Partea II. Proprietari și acte

Inscrieri privitoare la dreptul de proprietate și alte drepturi reale		Referințe
/		
Act Administrativ nr. 11538, din 21/07/2023 emis de PRIMARIA COMUNEI PIPIRIG;		
B1	Inscrierea posesiei, drept de PROPRIETATE, dobandit prin Lege, cota actuala 1/1, cota initiala 1/1 1) DOLHESCU VASILE	A1

C. Partea III. SARCINI .

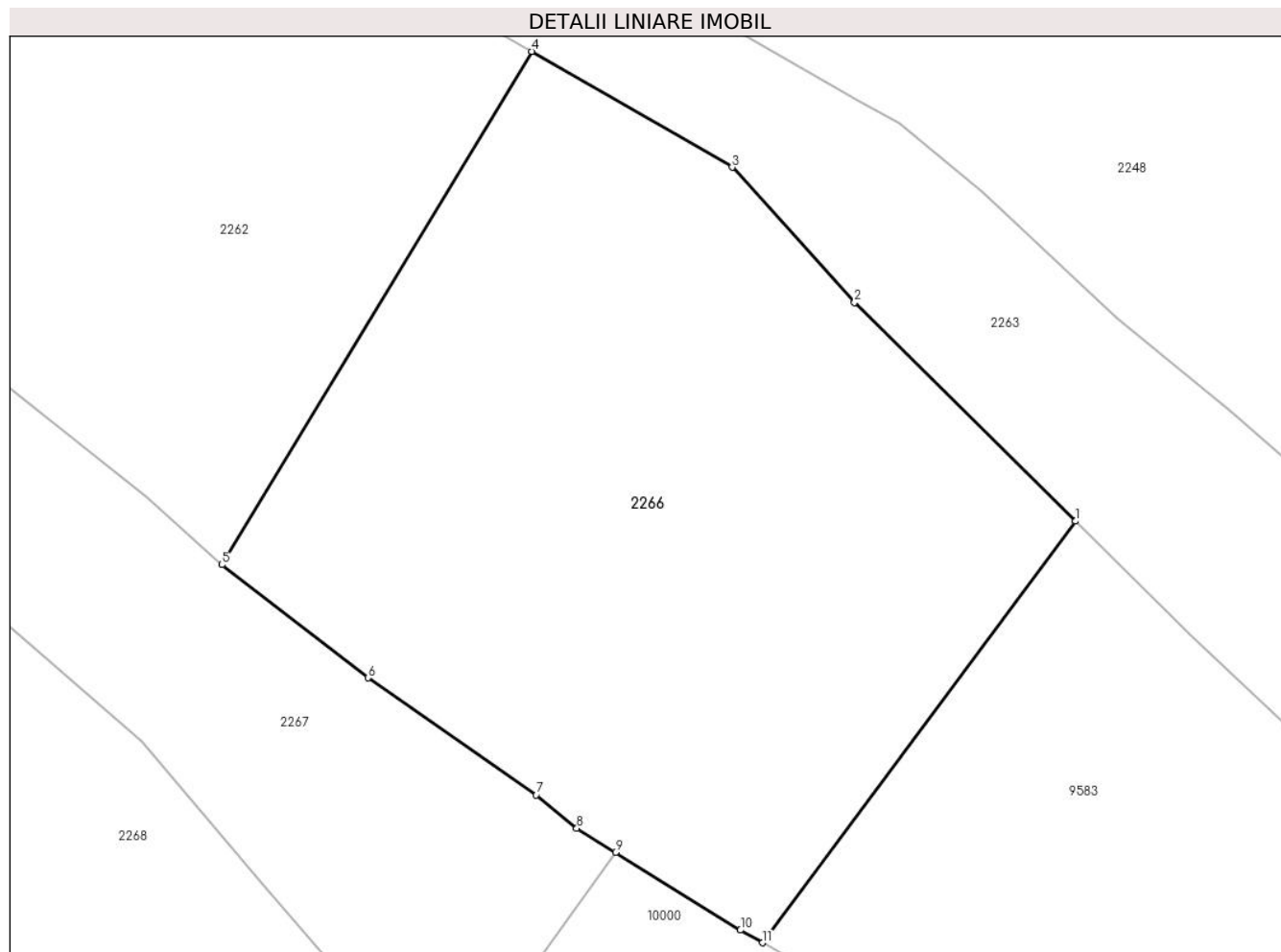
Inscrieri privind dezmembramintele dreptului de proprietate, drepturi reale de garanție și sarcini	Referințe
NU SUNT	

Anexa Nr. 1 La Partea I

Teren

Nr cadastral	Suprafața (mp)*	Observații / Referințe
	1.620	

* Suprafața este determinată în planul de proiecție Stereo 70.



Date referitoare la teren

Crt	Categorie folosință	Intravilan	Suprafața (mp)	Tarla	Parcelă	Nr. topo	Observații / Referințe
1	faneata	DA	1.620	-	-	-	

Lungime Segmente

1) Valorile lungimilor segmentelor sunt obținute din proiecție în plan.

Punct început	X / Y	Punct sfârșit	X / Y	Lungime segment (** (m)
1	581.271,379 635.976,789	2	581.257,367 635.990,63	19.695
2	581.257,367 635.990,63	3	581.249,617 635.999,182	11.541
3	581.249,617 635.999,182	4	581.236,926 636.006,513	14.656
4	581.236,926 636.006,513	5	581.217,288 635.974,028	37.96
5	581.217,288 635.974,028	6	581.226,542 635.966,872	11.698

Punct început	X / Y	Punct sfârșit	X / Y	Lungime segment (** (m)
6	581.226,542 635.966,872	7	581.237,215 635.959,463	12.993
7	581.237,215 635.959,463	8	581.239,777 635.957,353	3.319
8	581.239,777 635.957,353	9	581.242,229 635.955,829	2.887
9	581.242,229 635.955,829	10	581.250,141 635.950,913	9.315
10	581.250,141 635.950,913	11	581.251,541 635.950,113	1.612
11	581.251,541 635.950,113	1	581.271,379 635.976,789	33.244

** Lungimile segmentelor sunt determinate în planul de proiecție Stereo 70 și sunt rotunjite la 1 milimetru.

*** Distanța dintre puncte este formată din segmente cumulate ce sunt mai mici decât valoarea 1 milimetru.

**DATE DESPRE IMOBILUL NR. 2267**

Oficiul de Cadastru și Publicitate Imobiliară NEAMT
Biroul de Cadastru și Publicitate Imobiliară Targu-Neamt

A. Partea I. Descrierea imobilului

TEREN Intravilan

Adresa: Loc. Dolhesti, Jud. Neamt

Nr. Crt	Nr cadastral Nr. topografic	Suprafața* (mp)	Observații / Referințe
A1	51882	Din acte: 9.403 Masurata: 4.079	Sector cadastral:198 Teren imprejmuit; Diferenta de suprafata se regaseste la imobilul cu id 10000.

Construcții

Crt	Nr cadastral Nr. topografic	Adresa	Observații / Referințe
A1.1	51882-C1	Loc. Dolhesti, Jud. Neamt	Nr. niveluri:1; S. construita la sol:84 mp; Casă de locuit, construită din lemn în anul 1978, acoperită cu plăci de azbociment, compusă din patru camere, hol și magazie
A1.2	51882-C2	Loc. Dolhesti, Jud. Neamt	Nr. niveluri:1; S. construita la sol:17 mp; Construcție anexă, construită din lemn în anul 1962, acoperită cu draniță, compusă dintr-o încăpere
A1.3	51882-C3	Loc. Dolhesti, Jud. Neamt	Nr. niveluri:1; S. construita la sol:32 mp; Construcție anexă (magazie), construită din lemn în anul 1965, acoperită cu draniță
A1.4	51882-C4	Loc. Dolhesti, Jud. Neamt	Nr. niveluri:1; S. construita la sol:74 mp; Construcție anexă (grajd), construită din lemn în anul 1962, acoperită cu draniță, compusă din trei încăperi

B. Partea II. Proprietari și acte

Inscrieri privitoare la dreptul de proprietate și alte drepturi reale		Referințe
30129 / 10/12/2014		
Hotarare Judecatoreasca nr. 803, din 31/03/2010 emis de Judecatoria Tg. Neamt;		
B1	Intabulare, drept de PROPRIETATE, dobandit prin Hotarare Judecatoreasca, cota actuala 1/1, cota initiala 1/1 1) DOLHESCU IOAN 2) BUDU ANA	A1, A1.1, A1.2, A1.3, A1.4

C. Partea III. SARCINI .

Inscrieri privind dezmembramintele dreptului de proprietate, drepturi reale de garanție și sarcini	Referințe
NU SUNT	

Anexa Nr. 1 La Partea I

Teren

Nr cadastral	Suprafața (mp)*	Observații / Referințe
51882	Din acte: 9.403 Masurata: 4.079	Diferenta de suprafata se regaseste la imobilul cu id 10000.

* Suprafața este determinată în planul de proiecție Stereo 70.



Date referitoare la teren

Crt	Categorie folosință	Intra vilan	Suprafața (mp)	Tarla	Parcelă	Nr. topo	Observații / Referințe
1	curți constructii	DA	689	-	-	-	
2	faneata	DA	3.391	-	-	-	

Date referitoare la construcții

Crt	Număr	Destinație construcție	Supraf. (mp)	Situație juridică	Observații / Referințe
A1.1	51882-C1	construcții de locuințe	84	Cu acte	Nr. niveluri:1; S. construită la sol:84 mp; Casă de locuit, construită din lemn în anul 1978, acoperită cu plăci de azbociment, compusă din patru camere, hol și magazie
A1.2	51882-C2	construcții anexa	17	Cu acte	Nr. niveluri:1; S. construită la sol:17 mp; Construcție anexă, construită din lemn în anul 1962, acoperită cu draniță, compusă dintr-o încăpere
A1.3	51882-C3	construcții anexa	32	Cu acte	Nr. niveluri:1; S. construită la sol:32 mp; Construcție anexă (magazie), construită din lemn în anul 1965, acoperită cu draniță
A1.4	51882-C4	construcții anexa	74	Cu acte	Nr. niveluri:1; S. construită la sol:74 mp; Construcție anexă (grajd), construită din lemn în anul 1962, acoperită cu draniță, compusă din trei încăperi

Lungime Segmente

1) Valorile lungimilor segmentelor sunt obținute din proiecție în plan.

Punct început	X / Y	Punct sfârșit	X / Y	Lungime segment (** (m)
1	581.217,288 635.974,028	2	581.212,499 635.978,329	6.437
3	581.205,148 635.984,192	4	581.199,07 635.989,022	7.763
5	581.191,514 635.995,169	6	581.188,971 635.997,238	3.278
7	581.182,393 636.001,969	8	581.174,602 636.006,872	9.205
9	581.171,823 636.008,758	10	581.173,431 636.011,467	3.15
11	581.159,218 636.017,054	12	581.143,554 636.023,281	16.856
13	581.112,348 635.990,102	14	581.103,897 635.983,287	10.857
15	581.101,977 635.973,167	16	581.099,448 635.956,677	16.683
17	581.100,694 635.955,699	18	581.108,735 635.954,974	8.074
19	581.110,384 635.955,431	20	581.123,663 635.952,815	13.534
21	581.132,64 635.952,385	22	581.139,935 635.959,49	10.183
23	581.152,933 635.975,701	24	581.168,198 635.995,488	24.991
25	581.179,265 635.988,358	26	581.198,582 635.974,656	23.683
27	581.212,265 635.962,819	28	581.219,909 635.953,831	11.799
29	581.226,692 635.945,998	30	581.232,032 635.941,701	6.854
31	581.242,229 635.955,829	32	581.239,777 635.957,353	2.887
33	581.237,215 635.959,463	34	581.226,542 635.966,872	12.993

Punct început	X / Y	Punct sfârșit	X / Y	Lungime segment (** (m)
2	581.212,499 635.978,329	3	581.205,148 635.984,192	9.403
4	581.199,07 635.989,022	5	581.191,514 635.995,169	9.741
6	581.188,971 635.997,238	7	581.182,393 636.001,969	8.103
8	581.174,602 636.006,872	9	581.171,823 636.008,758	3.359
10	581.173,431 636.011,467	11	581.159,218 636.017,054	15.272
12	581.143,554 636.023,281	13	581.112,348 635.990,102	45.548
14	581.103,897 635.983,287	15	581.101,977 635.973,167	10.301
16	581.099,448 635.956,677	17	581.100,694 635.955,699	1.584
18	581.108,735 635.954,974	19	581.110,384 635.955,431	1.711
20	581.123,663 635.952,815	21	581.132,64 635.952,385	8.987
22	581.139,935 635.959,49	23	581.152,933 635.975,701	20.778
24	581.168,198 635.995,488	25	581.179,265 635.988,358	13.165
26	581.198,582 635.974,656	27	581.212,265 635.962,819	18.093
28	581.219,909 635.953,831	29	581.226,692 635.945,998	10.362
30	581.232,032 635.941,701	31	581.242,229 635.955,829	17.424
32	581.239,777 635.957,353	33	581.237,215 635.959,463	3.319
34	581.226,542 635.966,872	1	581.217,288 635.974,028	11.698

** Lungimile segmentelor sunt determinate în planul de proiecție Stereo 70 și sunt rotunjite la 1 milimetru.

*** Distanța dintre puncte este formată din segmente cumulate ce sunt mai mici decât valoarea 1 milimetru.

**DATE DESPRE IMOBILUL NR. 2268**

Oficiul de Cadastru și Publicitate Imobiliară NEAMT
Biroul de Cadastru și Publicitate Imobiliară Targu-Neamt

A. Partea I. Descrierea imobilului

TEREN Necunoscut

Adresa: Loc. Dolhesti, Jud. Neamt, si extravilan UAT Pipirig

Nr. Crt	Nr cadastral Nr. topografic	Suprafața* (mp)	Observații / Referințe
A1		15.162	Sector cadastral:198 Teren imprejmuit;

Construcții

Crt	Nr cadastral Nr. topografic	Adresa	Observații / Referințe
A1.1		Loc. Dolhesti, Jud. Neamt, si extravilan UAT Pipirig	Nr. niveluri:1; S. construita la sol:113 mp;
A1.2		Loc. Dolhesti, Jud. Neamt, si extravilan UAT Pipirig	Nr. niveluri:1; S. construita la sol:25 mp;
A1.3		Loc. Dolhesti, Jud. Neamt, si extravilan UAT Pipirig	Nr. niveluri:1; S. construita la sol:42 mp;

B. Partea II. Proprietari și acte

Inscrieri privitoare la dreptul de proprietate și alte drepturi reale		Referințe
/		
Act Administrativ nr. 11538, din 21/07/2023 emis de PRIMARIA COMUNEI PIPIRIG;		
B1	Inscrierea posesiei, drept de PROPRIETATE, dobandit prin Lege, cota actuala 1/1, cota initiala 1/1 1) DOLHESCU DUMITRU 2) DOLHESCU FLORICA	A1
Act Administrativ nr. 17408, din 01/11/2023 emis de PRIMARIA COMUNEI PIPIRIG;		
B2	Intabulare, drept de PROPRIETATE, dobandit prin Lege, cota actuala 1/1, cota initiala 1/1 1) DOLHESCU DUMITRU 2) DOLHESCU FLORICA	A1.1, A1.2, A1.3

C. Partea III. SARCINI .

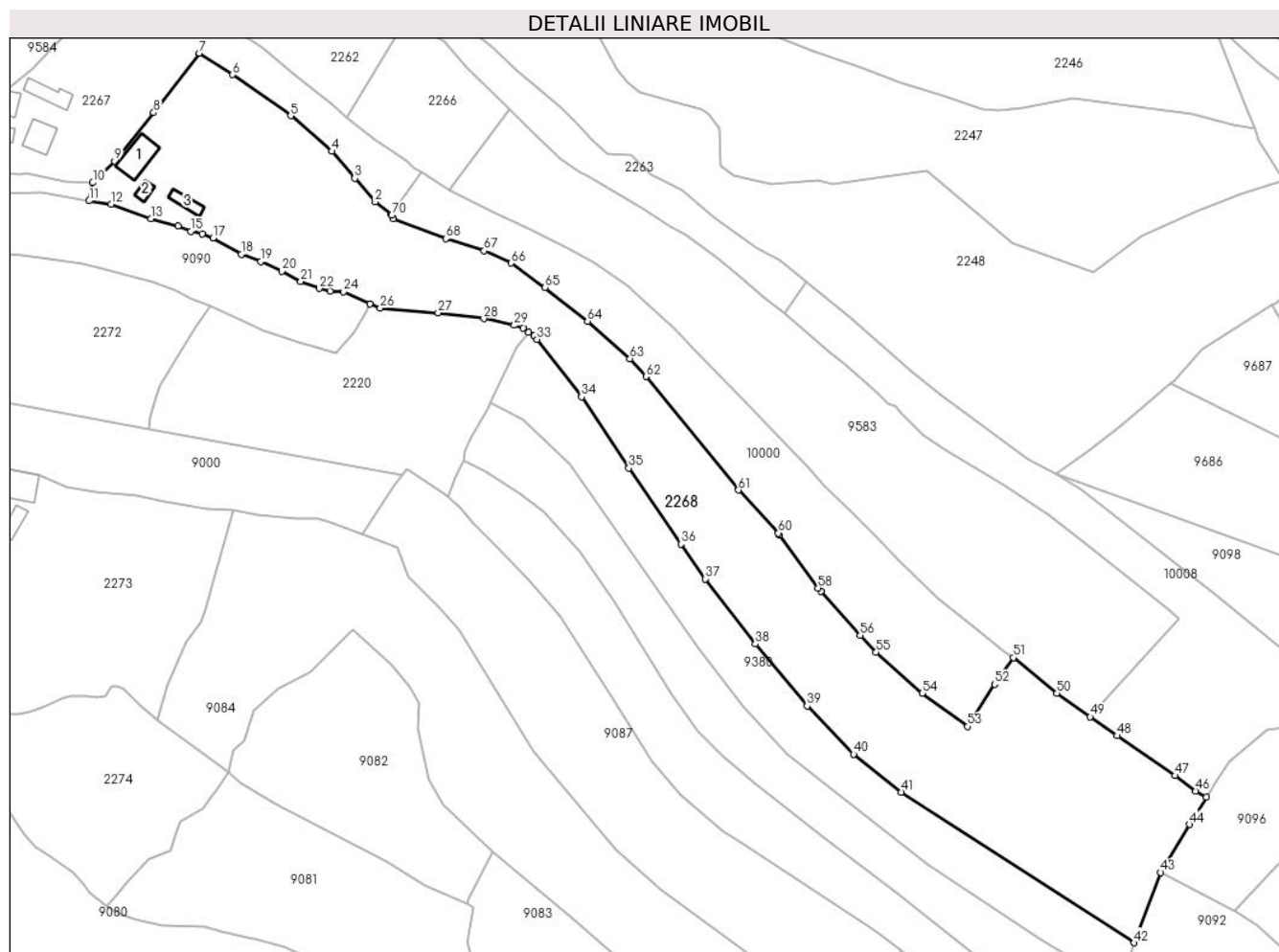
Inscrieri privind dezmembramintele dreptului de proprietate, drepturi reale de garanție și sarcini	Referințe
NU SUNT	

Anexa Nr. 1 La Partea I

Teren

Nr cadastral	Suprafața (mp)*	Observații / Referințe
	15.162	

* Suprafața este determinată în planul de proiecție Stereo 70.



Date referitoare la teren

Crt	Categorie folosință	Intravilan	Suprafața (mp)	Tarla	Parcelă	Nr. topo	Observații / Referințe
1	curți construcții	DA	663	-	-	-	
2	faneata	DA	4.114	-	-	-	
3	faneata	NU	10.385	-	-	-	

Date referitoare la construcții

Crt	Număr	Destinație construcție	Supraf. (mp)	Situație juridică	Observații / Referințe
A1.1		construcții de locuințe	113	Cu acte	Nr. niveluri:1; S. construita la sol:113 mp;
A1.2		construcții anexa	25	Cu acte	Nr. niveluri:1; S. construita la sol:25 mp;
A1.3		construcții anexa	42	Cu acte	Nr. niveluri:1; S. construita la sol:42 mp;

Lungime Segmente

1) Valorile lungimilor segmentelor sunt obținute din proiecție în plan.

Punct început	X / Y	Punct sfârșit	X / Y	Lungime segment	Punct început	X / Y	Punct sfârșit	X / Y	Lungime segment
1	581.232,032 635.941,701	2	581.226,692 635.945,998	6.854	2	581.226,692 635.945,998	3	581.219,909 635.953,831	10.362
					3	581.219,909 635.953,831	4	581.212,265 635.962,819	11.799

Punct început	X / Y	Punct sfârșit	X / Y	Lungime segment	Punct început	X / Y	Punct sfârșit	X / Y	Lungime segment	Punct început	X / Y	Punct sfârșit	X / Y	Lungime segment
4	581.212,265 635.962,819	5	581.198,582 635.974,656	18.093	5	581.198,582 635.974,656	6	581.179,265 635.988,358	23.683	6	581.179,265 635.988,358	7	581.168,198 635.995,488	13.165
7	581.168,198 635.995,488	8	581.152,933 635.975,701	24.991	8	581.152,933 635.975,701	9	581.139,935 635.959,49	20.778	9	581.139,935 635.959,49	10	581.132,64 635.952,385	10.183
10	581.132,64 635.952,385	11	581.131,42 635.946,358	6.149	11	581.131,42 635.946,358	12	581.138,76 635.945,211	7.429	12	581.138,76 635.945,211	13	581.152,002 635.940,377	14.097
13	581.152,002 635.940,377	14	581.161,047 635.938,021	9.347	14	581.161,047 635.938,021	15	581.165,329 635.936,27	4.626	15	581.165,329 635.936,27	16	581.169,182 635.935,371	3.956
16	581.169,182 635.935,371	17	581.172,717 635.934,034	3.779	17	581.172,717 635.934,034	18	581.182,096 635.928,62	10.829	18	581.182,096 635.928,62	19	581.188,532 635.926,106	6.91
19	581.188,532 635.926,106	20	581.195,592 635.922,903	7.753	20	581.195,592 635.922,903	21	581.201,899 635.919,58	7.129	21	581.201,899 635.919,58	22	581.208,154 635.917,209	6.689
22	581.208,154 635.917,209	23	581.211,764 635.916,368	3.707	23	581.211,764 635.916,368	24	581.216,206 635.916,066	4.452	24	581.216,206 635.916,066	25	581.225,029 635.912,136	9.659
25	581.225,029 635.912,136	26	581.228,375 635.910,645	3.663	26	581.228,375 635.910,645	27	581.247,66 635.909,128	19.345	27	581.247,66 635.909,128	28	581.262,851 635.907,163	15.318
28	581.262,851 635.907,163	29	581.273,069 635.904,937	10.458	29	581.273,069 635.904,937	30	581.275,954 635.903,943	3.051	30	581.275,954 635.903,943	31	581.277,835 635.902,603	2.309
31	581.277,835 635.902,603	32	581.279,595 635.901,351	2.16	32	581.279,595 635.901,351	33	581.280,588 635.900,238	1.492	33	581.280,588 635.900,238	34	581.295,449 635.881,144	24.196
34	581.295,449 635.881,144	35	581.311,198 635.857,422	28.474	35	581.311,198 635.857,422	36	581.328,533 635.832,079	30.705	36	581.328,533 635.832,079	37	581.336,648 635.820,529	14.116
37	581.336,648 635.820,529	38	581.353,393 635.798,846	27.396	38	581.353,393 635.798,846	39	581.370,561 635.778,25	26.813	39	581.370,561 635.778,25	40	581.386,097 635.762,188	22.346
40	581.386,097 635.762,188	41	581.401,946 635.749,577	20.254	41	581.401,946 635.749,577	42	581.479,502 635.699,426	92.358	42	581.479,502 635.699,426	43	581.488,384 635.722,822	25.025
43	581.488,384 635.722,822	44	581.498,009 635.738,806	18.658	44	581.498,009 635.738,806	45	581.503,519 635.747,843	10.584	45	581.503,519 635.747,843	46	581.500,047 635.749,991	4.083
46	581.500,047 635.749,991	47	581.493,181 635.755,083	8.548	47	581.493,181 635.755,083	48	581.473,821 635.768,35	23.47	48	581.473,821 635.768,35	49	581.464,863 635.774,657	10.956
49	581.464,863 635.774,657	50	581.453,775 635.782,463	13.56	50	581.453,775 635.782,463	51	581.439,247 635.794,293	18.735	51	581.439,247 635.794,293	52	581.433,039 635.785,482	10.778
52	581.433,039 635.785,482	53	581.424,079 635.771,446	16.652	53	581.424,079 635.771,446	54	581.408,867 635.782,491	18.799	54	581.408,867 635.782,491	55	581.393,551 635.796,117	20.5
55	581.393,551 635.796,117	56	581.388,262 635.801,736	7.717	56	581.388,262 635.801,736	57	581.375,122 635.816,449	19.726	57	581.375,122 635.816,449	58	581.374,171 635.817,514	1.428
58	581.374,171 635.817,514	59	581.361,367 635.835,165	21.806	59	581.361,367 635.835,165	60	581.361,022 635.835,754	0.683	60	581.361,022 635.835,754	61	581.347,687 635.850,09	19.579
61	581.347,687 635.850,09	62	581.316,885 635.887,899	48.768	62	581.316,885 635.887,899	63	581.311,549 635.893,867	8.006	63	581.311,549 635.893,867	64	581.297,456 635.906,332	18.815
64	581.297,456 635.906,332	65	581.283,311 635.917,516	18.032	65	581.283,311 635.917,516	66	581.272,036 635.925,648	13.902	66	581.272,036 635.925,648	67	581.263,028 635.929,71	9.881
67	581.263,028 635.929,71	68	581.250,212 635.933,792	13.45	68	581.250,212 635.933,792	69	581.232,798 635.940,472	18.651	69	581.232,798 635.940,472	70	581.232,262 635.941,516	1.174
70	581.232,262 635.941,516	1	581.232,032 635.941,701	0.295										

** Lungimile segmentelor sunt determinate în planul de proiecție Stereo 70 și sunt rotunjite la 1 milimetru.

*** Distanța dintre puncte este formată din segmente cumulate ce sunt mai mici decât valoarea 1 milimetru.

**DATE DESPRE IMOBILUL NR. 2269**

Oficiul de Cadastru și Publicitate Imobiliară NEAMT
Biroul de Cadastru și Publicitate Imobiliară Targu-Neamt

A. Partea I. Descrierea imobilului

TEREN Intravilan

Adresa: Loc. Dolhesti, Jud. Neamt

Nr. Crt	Nr cadastral Nr. topografic	Suprafața* (mp)	Observații / Referințe
A1		299	Sector cadastral:198 Teren neimprejmuit;

B. Partea II. Proprietari și acte

Inscrieri privitoare la dreptul de proprietate și alte drepturi reale		Referințe
/		
Act Normativ nr. 7, din 13/03/1996 emis de GUVERNUL ROMÂNIEI;		
B1	Inscrierea provizorie, drept de PROPRIETATE, dobandit prin Lege, cota actuala 1/1, cota initiala 1/1 1) COMUNA PIPIRIG, CIF:99999999999999, PROPRIETAR NEIDENTIFICAT	A1

C. Partea III. SARCINI .

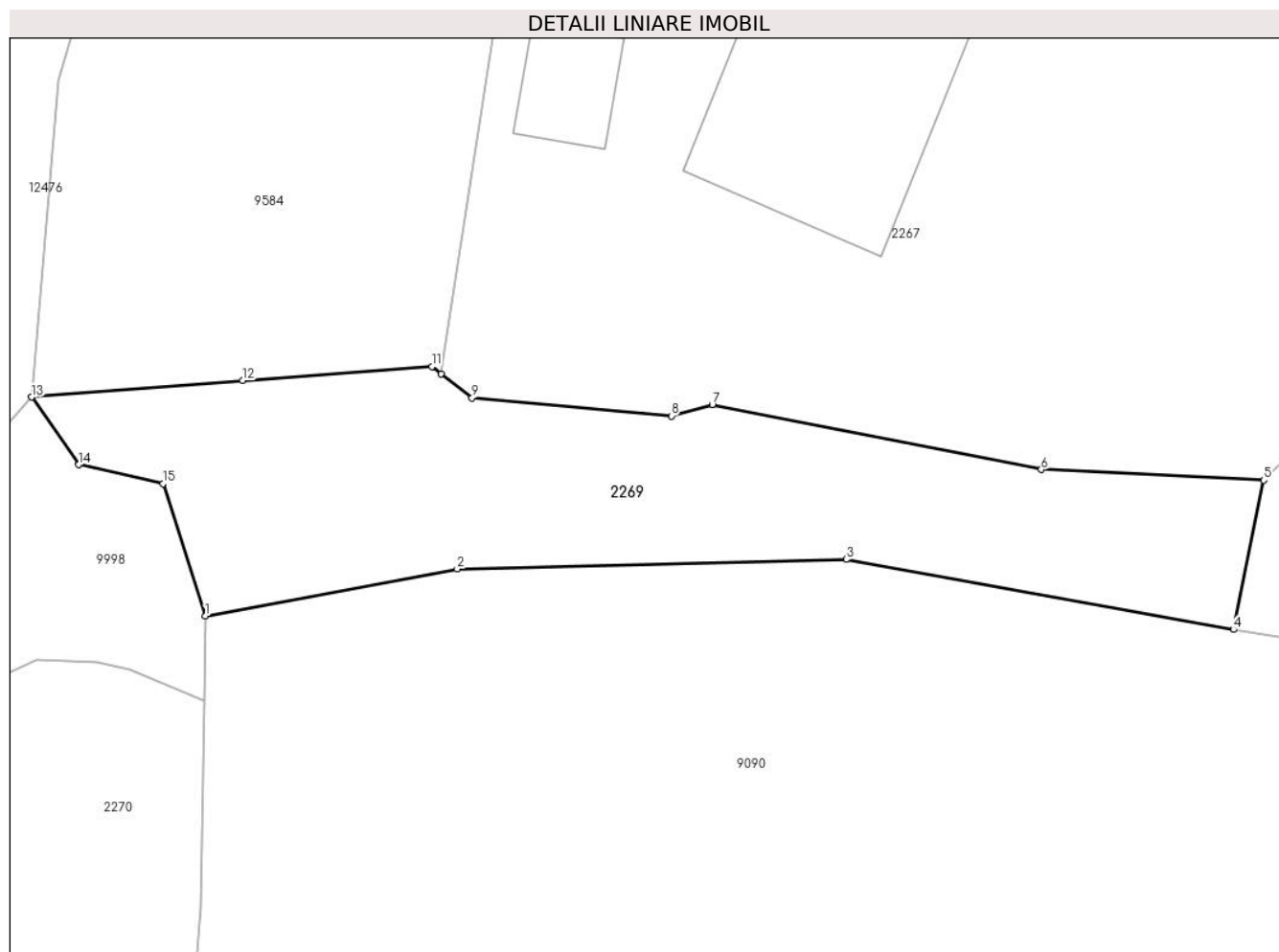
Inscrieri privind dezmembramintele dreptului de proprietate, drepturi reale de garanție și sarcini	Referințe
NU SUNT	

Anexa Nr. 1 La Partea I

Teren

Nr cadastral	Suprafața (mp)*	Observații / Referințe
	299	

* Suprafața este determinată în planul de proiecție Stereo 70.



Date referitoare la teren

Crt	Categorie folosință	Intravilan	Suprafața (mp)	Tarla	Parcelă	Nr. topo	Observații / Referințe
1	drum	DA	299	-	-	-	

Lungime Segmente

1) Valorile lungimilor segmentelor sunt obținute din proiecție în plan.

Punct început	X / Y	Punct sfârșit	X / Y	Lungime segment (** (m)
1	581.089,939 635.946,902	2	581.100,095 635.948,805	10.333
2	581.100,095 635.948,805	3	581.115,789 635.949,187	15.699
3	581.115,789 635.949,187	4	581.131,42 635.946,358	15.885
4	581.131,42 635.946,358	5	581.132,64 635.952,385	6.149
5	581.132,64 635.952,385	6	581.123,663 635.952,815	8.987

Punct început	X / Y	Punct sfârșit	X / Y	Lungime segment (** (m)
6	581.123,663 635.952,815	7	581.110,384 635.955,431	13.534
7	581.110,384 635.955,431	8	581.108,735 635.954,974	1.711
8	581.108,735 635.954,974	9	581.100,694 635.955,699	8.074
9	581.100,694 635.955,699	10	581.099,448 635.956,677	1.584
10	581.099,448 635.956,677	11	581.099,073 635.956,972	0.477
11	581.099,073 635.956,972	12	581.091,436 635.956,405	7.658
12	581.091,436 635.956,405	13	581.082,92 635.955,735	8.542
13	581.082,92 635.955,735	14	581.084,829 635.953,007	3.33
14	581.084,829 635.953,007	15	581.088,216 635.952,238	3.473
15	581.088,216 635.952,238	1	581.089,939 635.946,902	5.607

** Lungimile segmentelor sunt determinate în planul de proiecție Stereo 70 și sunt rotunjite la 1 milimetru.

*** Distanța dintre puncte este formată din segmente cumulate ce sunt mai mici decât valoarea 1 milimetru.

**DATE DESPRE IMOBILUL NR. 2270**

Oficiul de Cadastru și Publicitate Imobiliară NEAMT
Biroul de Cadastru și Publicitate Imobiliară Targu-Neamt

A. Partea I. Descrierea imobilului

TEREN Intravilan

Adresa: Loc. Dolhesti, Jud. Neamt

Nr. Crt	Nr cadastral Nr. topografic	Suprafața* (mp)	Observații / Referințe
A1		225	Sector cadastral:198 Teren neimpregmuit;

B. Partea II. Proprietari și acte

Inscrieri privitoare la dreptul de proprietate și alte drepturi reale		Referințe
/		
Act Normativ nr. 7, din 13/03/1996 emis de GUVERNUL ROMÂNIEI;		
B1	Inscrierea provizorie, drept de PROPRIETATE, dobandit prin Lege, cota actuala 1/1, cota initiala 1/1 1) COMUNA PIPIRIG, CIF:99999999999999, PROPRIETAR NEIDENTIFICAT	A1

C. Partea III. SARCINI .

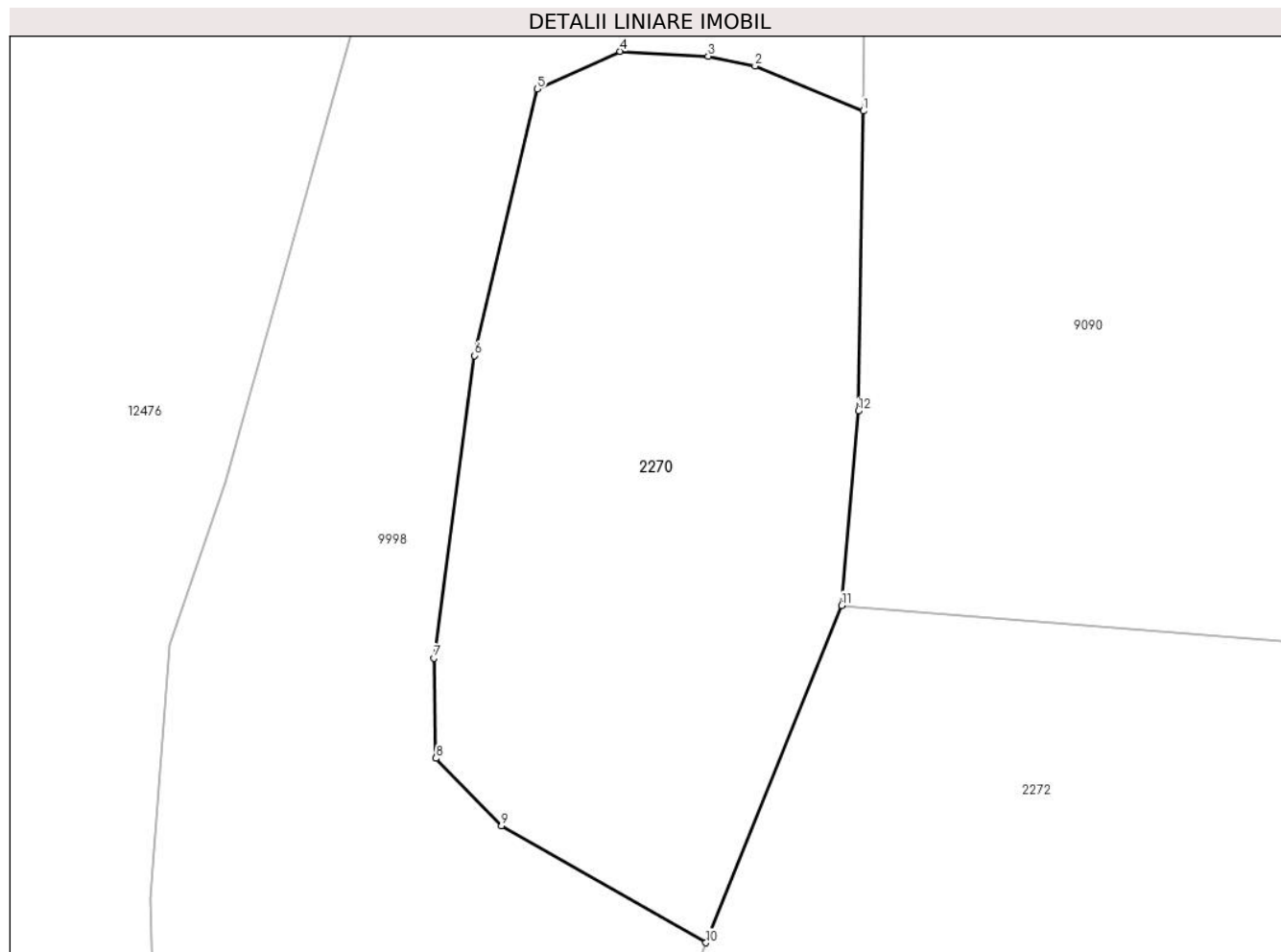
Inscrieri privind dezmembramintele dreptului de proprietate, drepturi reale de garanție și sarcini	Referințe
NU SUNT	

Anexa Nr. 1 La Partea I

Teren

Nr cadastral	Suprafața (mp)*	Observații / Referințe
	225	

* Suprafața este determinată în planul de proiecție Stereo 70.



Date referitoare la teren

Crt	Categorie folosință	Intravilan	Suprafața (mp)	Tarla	Parcelă	Nr. topo	Observații / Referințe
1	faneata	DA	225	-	-	-	

Lungime Segmente

1) Valorile lungimilor segmentelor sunt obținute din proiecție în plan.

Punct început	X / Y	Punct sfârșit	X / Y	Lungime segment (** (m)
1	581.089,882 635.943,497	2	581.086,873 635.944,742	3.256
2	581.086,873 635.944,742	3	581.085,569 635.945,019	1.333
3	581.085,569 635.945,019	4	581.083,127 635.945,15	2.446
4	581.083,127 635.945,15	5	581.080,816 635.944,108	2.535
5	581.080,816 635.944,108	6	581.079,076 635.936,702	7.608

Punct început	X / Y	Punct sfârșit	X / Y	Lungime segment (** (m)
6	581.079,076 635.936,702	7	581.077,952 635.928,302	8.475
7	581.077,952 635.928,302	8	581.078,006 635.925,524	2.779
8	581.078,006 635.925,524	9	581.079,825 635.923,647	2.614
9	581.079,825 635.923,647	10	581.085,508 635.920,402	6.544
10	581.085,508 635.920,402	11	581.089,278 635.929,765	10.093
11	581.089,278 635.929,765	12	581.089,744 635.935,164	5.419
12	581.089,744 635.935,164	1	581.089,882 635.943,497	8.334

** Lungimile segmentelor sunt determinate în planul de proiecție Stereo 70 și sunt rotunjite la 1 milimetru.

*** Distanța dintre puncte este formată din segmente cumulate ce sunt mai mici decât valoarea 1 milimetru.

**DATE DESPRE IMOBILUL NR. 2271**

Oficiul de Cadastru și Publicitate Imobiliară NEAMT
Biroul de Cadastru și Publicitate Imobiliară Targu-Neamt

A. Partea I. Descrierea imobilului

TEREN Intravilan

Adresa: Loc. Dolhesti, Jud. Neamt

Nr. Crt	Nr cadastral Nr. topografic	Suprafața* (mp)	Observații / Referințe
A1		448	Sector cadastral:198 Teren neimprejmuit;

B. Partea II. Proprietari și acte

Inscrieri privitoare la dreptul de proprietate și alte drepturi reale		Referințe
/		
Act Normativ nr. 7, din 13/03/1996 emis de GUVERNUL ROMANIEI;		
B1	Inscrierea provizorie, drept de PROPRIETATE, dobandit prin Lege, cota actuala 1/1, cota initiala 1/1 1) COMUNA PIPIRIG, CIF:99999999999999, PROPRIETAR NEIDENTIFICAT	A1

C. Partea III. SARCINI .

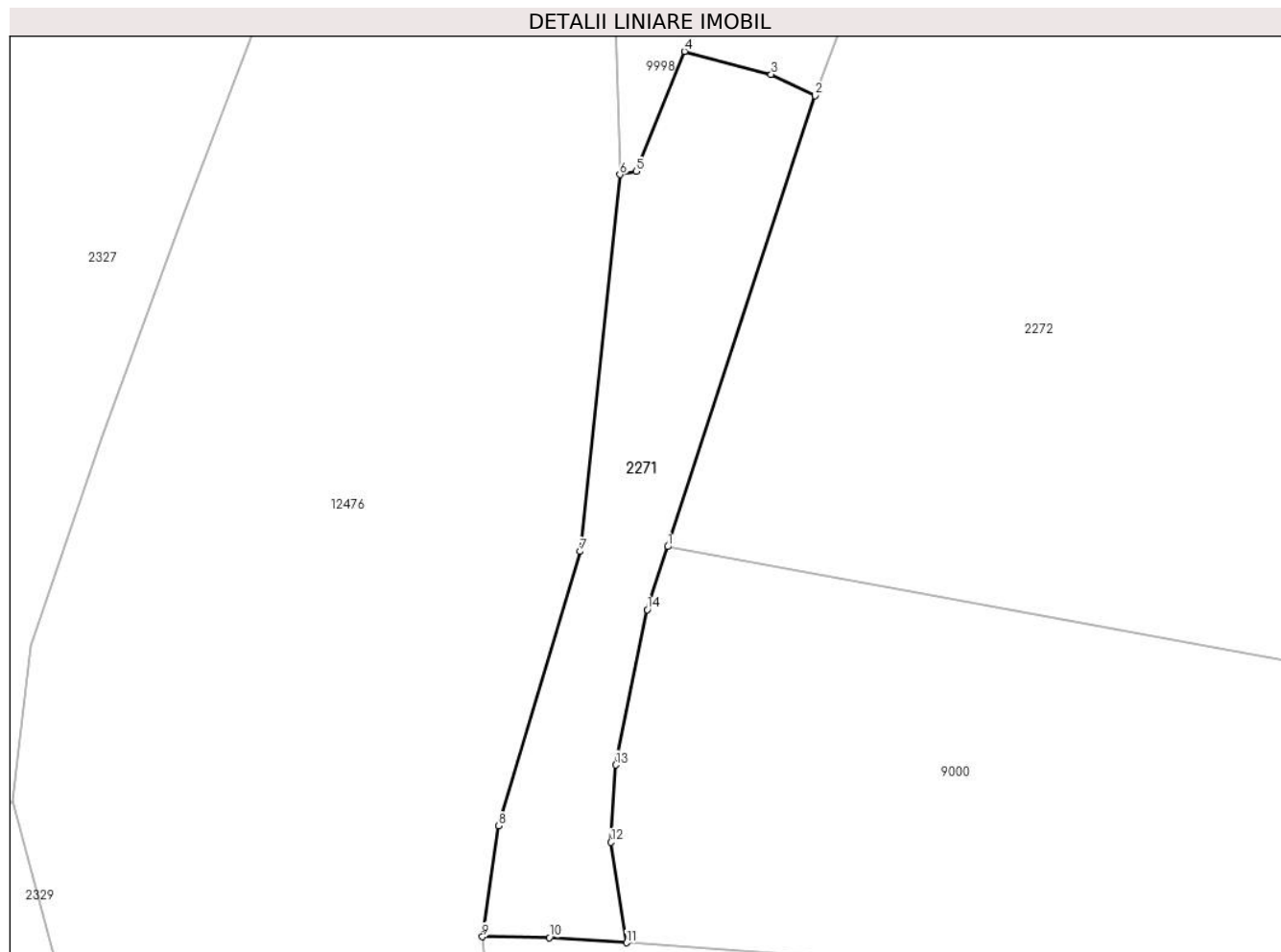
Inscrieri privind dezmembramintele dreptului de proprietate, drepturi reale de garanție și sarcini	Referințe
NU SUNT	

Anexa Nr. 1 La Partea I

Teren

Nr cadastral	Suprafața (mp)*	Observații / Referințe
	448	

* Suprafața este determinată în planul de proiecție Stereo 70.



Date referitoare la teren

Crt	Categorie folosință	Intravilan	Suprafața (mp)	Tarla	Parcelă	Nr. topo	Observații / Referințe
1	faneata	DA	448	-	-	-	

Lungime Segmente

1) Valorile lungimilor segmentelor sunt obținute din proiecție în plan.

Punct început	X / Y	Punct sfârșit	X / Y	Lungime segment (** (m)
1	581.073,556 635.884,666	2	581.083,233 635.914,285	31.16
2	581.083,233 635.914,285	3	581.080,357 635.915,687	3.2
3	581.080,357 635.915,687	4	581.074,664 635.917,193	5.889
4	581.074,664 635.917,193	5	581.071,481 635.909,316	8.496
5	581.071,481 635.909,316	6	581.070,411 635.909,102	1.091

Punct început	X / Y	Punct sfârșit	X / Y	Lungime segment (** (m)
6	581.070,411 635.909,102	7	581.067,79 635.884,349	24.891
7	581.067,79 635.884,349	8	581.062,428 635.866,324	18.806
8	581.062,428 635.866,324	9	581.061,373 635.859,037	7.363
9	581.061,373 635.859,037	10	581.065,771 635.858,99	4.398
10	581.065,771 635.858,99	11	581.070,85 635.858,65	5.09
11	581.070,85 635.858,65	12	581.069,824 635.865,247	6.676
12	581.069,824 635.865,247	13	581.070,132 635.870,328	5.09
13	581.070,132 635.870,328	14	581.072,205 635.880,531	10.411
14	581.072,205 635.880,531	1	581.073,556 635.884,666	4.35

** Lungimile segmentelor sunt determinate în planul de proiecție Stereo 70 și sunt rotunjite la 1 milimetru.

*** Distanța dintre puncte este formată din segmente cumulate ce sunt mai mici decât valoarea 1 milimetru.

**DATE DESPRE IMOBILUL NR. 2272**

Oficiul de Cadastru și Publicitate Imobiliară NEAMT
Biroul de Cadastru și Publicitate Imobiliară Targu-Neamt

A. Partea I. Descrierea imobilului

TEREN Intravilan

Adresa: Loc. Dolhesti, Jud. Neamt

Nr. Crt	Nr cadastral Nr. topografic	Suprafața* (mp)	Observații / Referințe
A1		3.914	Sector cadastral:198 Teren neimprejmuit;

B. Partea II. Proprietari și acte

Inscrieri privitoare la dreptul de proprietate și alte drepturi reale		Referințe
/		
Act Normativ nr. 7, din 13/03/1996 emis de GUVERNUL ROMÂNIEI;		
B1	Inscrierea provizorie, drept de PROPRIETATE, dobandit prin Lege, cota actuala 1/1, cota initiala 1/1	A1
1) COMUNA PIPIRIG, CIF:99999999999999, PROPRIETAR NEIDENTIFICAT		

C. Partea III. SARCINI .

Inscrieri privind dezmembramintele dreptului de proprietate, drepturi reale de garanție și sarcini	Referințe
NU SUNT	

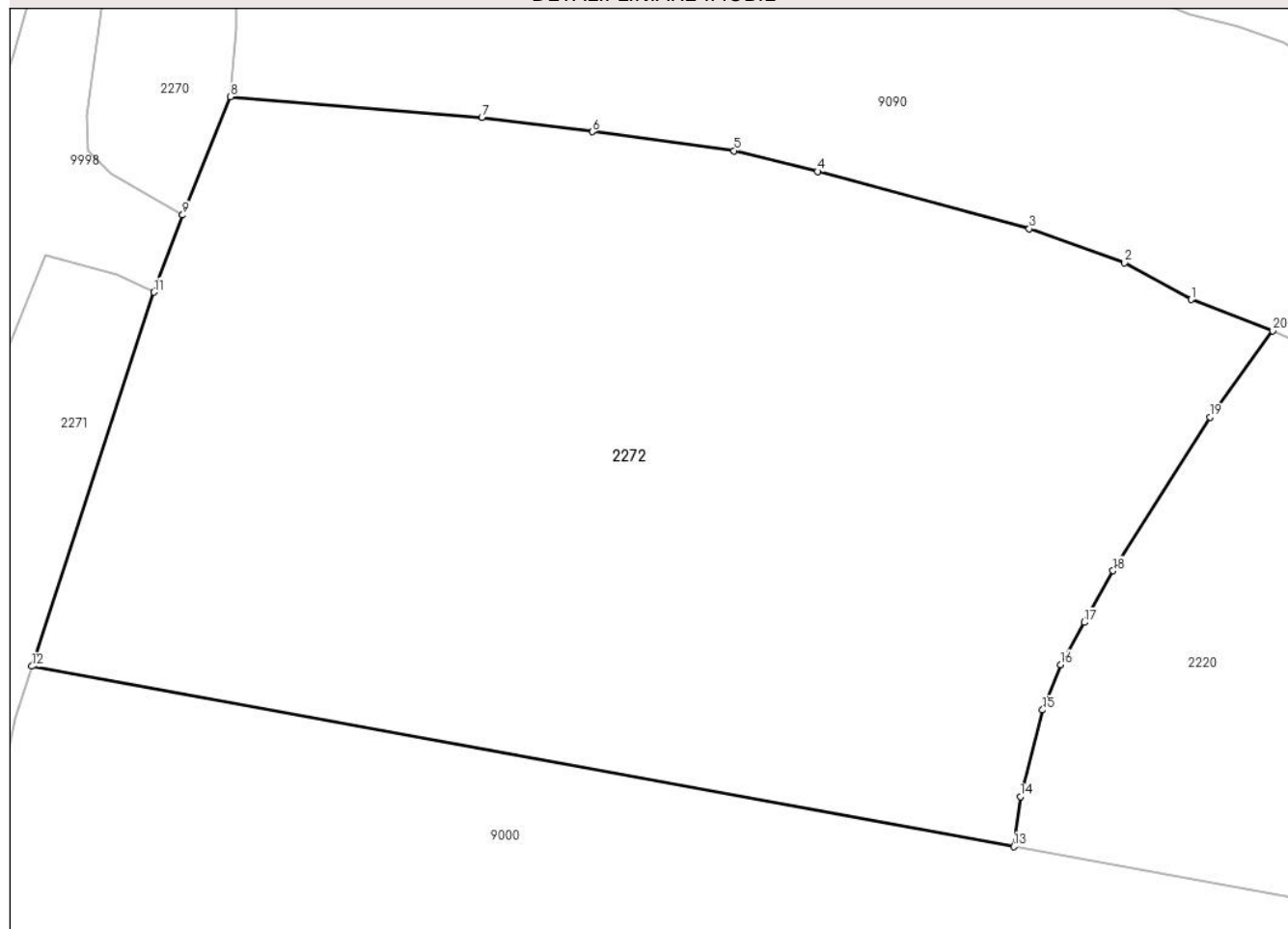
Anexa Nr. 1 La Partea I

Teren

Nr cadastral	Suprafața (mp)*	Observații / Referințe
	3.914	

* Suprafața este determinată în planul de proiecție Stereo 70.

DETALII LINIARE IMOBIL



Date referitoare la teren

Crt	Categorie folosință	Intravilan	Suprafața (mp)	Tarla	Parcelă	Nr. topo	Observații / Referințe
1	faneata	DA	3.914	-	-	-	

Lungime Segmente

1) Valorile lungimilor segmentelor sunt obținute din proiecție în plan.

Punct început	X / Y	Punct sfârșit	X / Y	Lungime segment (** (m)
1	581.165,464 635.913,716	2	581.160,183 635.916,616	6.025
2	581.160,183 635.916,616	3	581.152,613 635.919,314	8.036
3	581.152,613 635.919,314	4	581.135,83 635.923,851	17.385
4	581.135,83 635.923,851	5	581.129,229 635.925,502	6.804
5	581.129,229 635.925,502	6	581.117,992 635.927,002	11.337

Punct început	X / Y	Punct sfârșit	X / Y	Lungime segment (** (m)
6	581.117,992 635.927,002	7	581.109,226 635.928,142	8.84
7	581.109,226 635.928,142	8	581.089,278 635.929,765	20.014
8	581.089,278 635.929,765	9	581.085,508 635.920,402	10.093
9	581.085,508 635.920,402	10	581.083,508 635.915,126	5.642
10	581.083,508 635.915,126	11	581.083,233 635.914,285	0.885
11	581.083,233 635.914,285	12	581.073,556 635.884,666	31.16
12	581.073,556 635.884,666	13	581.151,396 635.870,388	79.139
13	581.151,396 635.870,388	14	581.151,911 635.874,341	3.986
14	581.151,911 635.874,341	15	581.153,687 635.881,213	7.098
15	581.153,687 635.881,213	16	581.155,095 635.884,803	3.856
16	581.155,095 635.884,803	17	581.156,975 635.888,147	3.836
17	581.156,975 635.888,147	18	581.159,271 635.892,231	4.685
18	581.159,271 635.892,231	19	581.166,927 635.904,407	14.383
19	581.166,927 635.904,407	20	581.171,91 635.911,247	8.463
20	581.171,91 635.911,247	1	581.165,464 635.913,716	6.903

** Lungimile segmentelor sunt determinate în planul de proiecție Stereo 70 și sunt rotunjite la 1 milimetru.

*** Distanța dintre puncte este formată din segmente cumulate ce sunt mai mici decât valoarea 1 milimetru.

**DATE DESPRE IMOBILUL NR. 2273**

Oficiul de Cadastru și Publicitate Imobiliară NEAMT
Biroul de Cadastru și Publicitate Imobiliară Targu-Neamt

A. Partea I. Descrierea imobilului

TEREN Necunoscut

Adresa: Loc. Dolhesti, Jud. Neamt, si extravilan UAT Pipirig

Nr. Crt	Nr cadastral Nr. topografic	Suprafața* (mp)	Observații / Referințe
A1		7.836	Sector cadastral:198 Teren imprejmuit;

Construcții

Crt	Nr cadastral Nr. topografic	Adresa	Observații / Referințe
A1.1		Loc. Dolhesti, Jud. Neamt, si extravilan UAT Pipirig	Nr. niveluri:2; S. construita la sol:121 mp;
A1.2		Loc. Dolhesti, Jud. Neamt, si extravilan UAT Pipirig	Nr. niveluri:1; S. construita la sol:48 mp;
A1.3		Loc. Dolhesti, Jud. Neamt, si extravilan UAT Pipirig	Nr. niveluri:1; S. construita la sol:27 mp;
A1.4		Loc. Dolhesti, Jud. Neamt, si extravilan UAT Pipirig	Nr. niveluri:1; S. construita la sol:36 mp;

B. Partea II. Proprietari și acte

Inscrieri privitoare la dreptul de proprietate și alte drepturi reale	Referințe
/	
Act Administrativ nr. 11538, din 21/07/2023 emis de PRIMARIA COMUNEI PIPIRIG;	
B1	Inscrierea posesiei, drept de PROPRIETATE, dobandit prin Lege, cota actuala 1/1, cota initiala 1/1 1) DAVID GHEORGHE
Act Administrativ nr. 17408, din 01/11/2023 emis de PRIMARIA COMUNEI PIPIRIG;	
B2	Intabulare, drept de PROPRIETATE, dobandit prin Lege, cota actuala 1/1, cota initiala 1/1 1) DAVID GHEORGHE

C. Partea III. SARCINI .

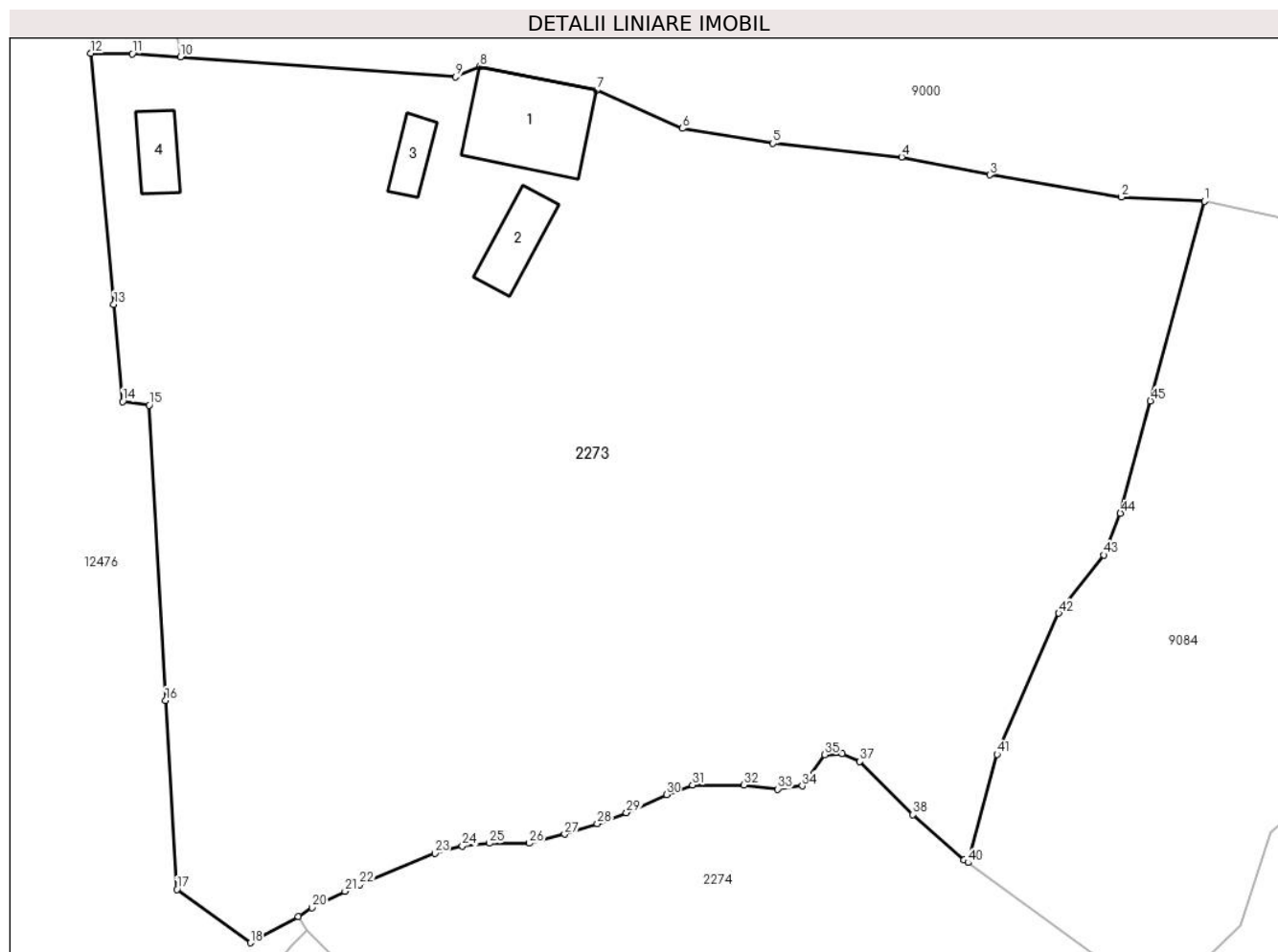
Inscrieri privind dezmembramintele dreptului de proprietate, drepturi reale de garanție și sarcini	Referințe
NU SUNT	

Anexa Nr. 1 La Partea I

Teren

Nr cadastral	Suprafața (mp)*	Observații / Referințe
	7.836	

* Suprafața este determinată în planul de proiecție Stereo 70.



Date referitoare la teren

Crt	Categorie folosință	Intravilan	Suprafața (mp)	Tarla	Parcelă	Nr. topo	Observații / Referințe
1	curți construcții	DA	641	-	-	-	
2	faneata	DA	5.809	-	-	-	
3	faneata	NU	1.385	-	-	-	

Date referitoare la construcții

Crt	Număr	Destinație construcție	Supraf. (mp)	Situație juridică	Observații / Referințe
A1.1		construcții de locuințe	121	Cu acte	Nr. niveluri:2; S. construita la sol:121 mp;
A1.2		construcții anexa	48	Cu acte	Nr. niveluri:1; S. construita la sol:48 mp;
A1.3		construcții anexa	27	Cu acte	Nr. niveluri:1; S. construita la sol:27 mp;
A1.4		construcții anexa	36	Cu acte	Nr. niveluri:1; S. construita la sol:36 mp;

Lungime Segmente

1) Valorile lungimilor segmentelor sunt obținute din proiecție în plan.

Punct început	X / Y	Punct sfârșit	X / Y	Lungime segment	Punct început	X / Y	Punct sfârșit	X / Y	Lungime segment	Punct început	X / Y	Punct sfârșit	X / Y	Lungime segment
---------------	-------	---------------	-------	-----------------	---------------	-------	---------------	-------	-----------------	---------------	-------	---------------	-------	-----------------

Punct început	X / Y	Punct sfârșit	X / Y	Lungime segment	Punct început	X / Y	Punct sfârșit	X / Y	Lungime segment	Punct început	X / Y	Punct sfârșit	X / Y	Lungime segment
1	581.179,28 635.843,374	2	581.170,494 635.843,83	8.798	2	581.170,494 635.843,83	3	581.156,552 635.846,163	14.136	3	581.156,552 635.846,163	4	581.147,208 635.848,066	9.536
4	581.147,208 635.848,066	5	581.133,586 635.849,506	13.698	5	581.133,586 635.849,506	6	581.124,028 635.851,085	9.688	6	581.124,028 635.851,085	7	581.114,93 635.855,118	9.952
7	581.114,93 635.855,118	8	581.102,519 635.857,639	12.664	8	581.102,519 635.857,639	9	581.100,012 635.856,534	2.74	9	581.100,012 635.856,534	10	581.070,85 635.858,65	29.239
10	581.070,85 635.858,65	11	581.065,771 635.858,99	5.09	11	581.065,771 635.858,99	12	581.061,373 635.859,037	4.398	12	581.061,373 635.859,037	13	581.063,82 635.832,475	26.674
13	581.063,82 635.832,475	14	581.064,76 635.822,198	10.32	14	581.064,76 635.822,198	15	581.067,557 635.821,817	2.823	15	581.067,557 635.821,817	16	581.069,292 635.790,591	31.274
16	581.069,292 635.790,591	17	581.070,502 635.770,582	20.046	17	581.070,502 635.770,582	18	581.078,269 635.764,938	9.601	18	581.078,269 635.764,938	19	581.083,341 635.767,708	5.779
19	581.083,341 635.767,708	20	581.084,799 635.768,653	1.737	20	581.084,799 635.768,653	21	581.088,281 635.770,377	3.885	21	581.088,281 635.770,377	22	581.089,853 635.771,075	1.72
22	581.089,853 635.771,075	23	581.097,799 635.774,391	8.61	23	581.097,799 635.774,391	24	581.100,71 635.775,179	3.016	24	581.100,71 635.775,179	25	581.103,547 635.775,462	2.851
25	581.103,547 635.775,462	26	581.107,804 635.775,462	4.257	26	581.107,804 635.775,462	27	581.111,548 635.776,43	3.867	27	581.111,548 635.776,43	28	581.114,997 635.777,521	3.617
28	581.114,997 635.777,521	29	581.118,075 635.778,699	3.296	29	581.118,075 635.778,699	30	581.122,31 635.780,618	4.649	30	581.122,31 635.780,618	31	581.125,082 635.781,622	2.948
31	581.125,082 635.781,622	32	581.130,517 635.781,622	5.435	32	581.130,517 635.781,622	33	581.134,104 635.781,195	3.612	33	581.134,104 635.781,195	34	581.136,699 635.781,538	2.618
34	581.136,699 635.781,538	35	581.139,088 635.784,817	4.057	35	581.139,088 635.784,817	36	581.140,935 635.784,945	1.851	36	581.140,935 635.784,945	37	581.142,782 635.784,104	2.029
37	581.142,782 635.784,104	38	581.148,417 635.778,489	7.955	38	581.148,417 635.778,489	39	581.153,83 635.773,716	7.217	39	581.153,83 635.773,716	40	581.154,24 635.773,419	0.506
40	581.154,24 635.773,419	41	581.157,295 635.784,879	11.86	41	581.157,295 635.784,879	42	581.163,845 635.799,795	16.291	42	581.163,845 635.799,795	43	581.168,618 635.805,968	7.803
43	581.168,618 635.805,968	44	581.170,372 635.810,387	4.754	44	581.170,372 635.810,387	45	581.173,556 635.822,253	12.286	45	581.173,556 635.822,253	1	581.179,28 635.843,374	21.883

** Lungimile segmentelor sunt determinate în planul de proiecție Stereo 70 și sunt rotunjite la 1 milimetru.

*** Distanța dintre puncte este formată din segmente cumulate ce sunt mai mici decât valoarea 1 milimetru.

**DATE DESPRE IMOBILUL NR. 2274**

Oficiul de Cadastru și Publicitate Imobiliară NEAMT
Biroul de Cadastru și Publicitate Imobiliară Targu-Neamt

A. Partea I. Descrierea imobilului

TEREN Extravilan

Adresa: Jud. Neamt

Nr. Crt	Nr cadastral Nr. topografic	Suprafața* (mp)	Observații / Referințe
A1		3.636	Sector cadastral:198 Teren imprejmuit;

B. Partea II. Proprietari și acte

Inscrieri privitoare la dreptul de proprietate și alte drepturi reale		Referințe
/		
Act Administrativ nr. 11538, din 21/07/2023 emis de PRIMARIA COMUNEI PIPIRIG;		
B1	Inscrierea posesiei, drept de PROPRIETATE, dobandit prin Lege, cota actuala 1/1, cota initiala 1/1 1) COMAN VIRGINIA	A1

C. Partea III. SARCINI .

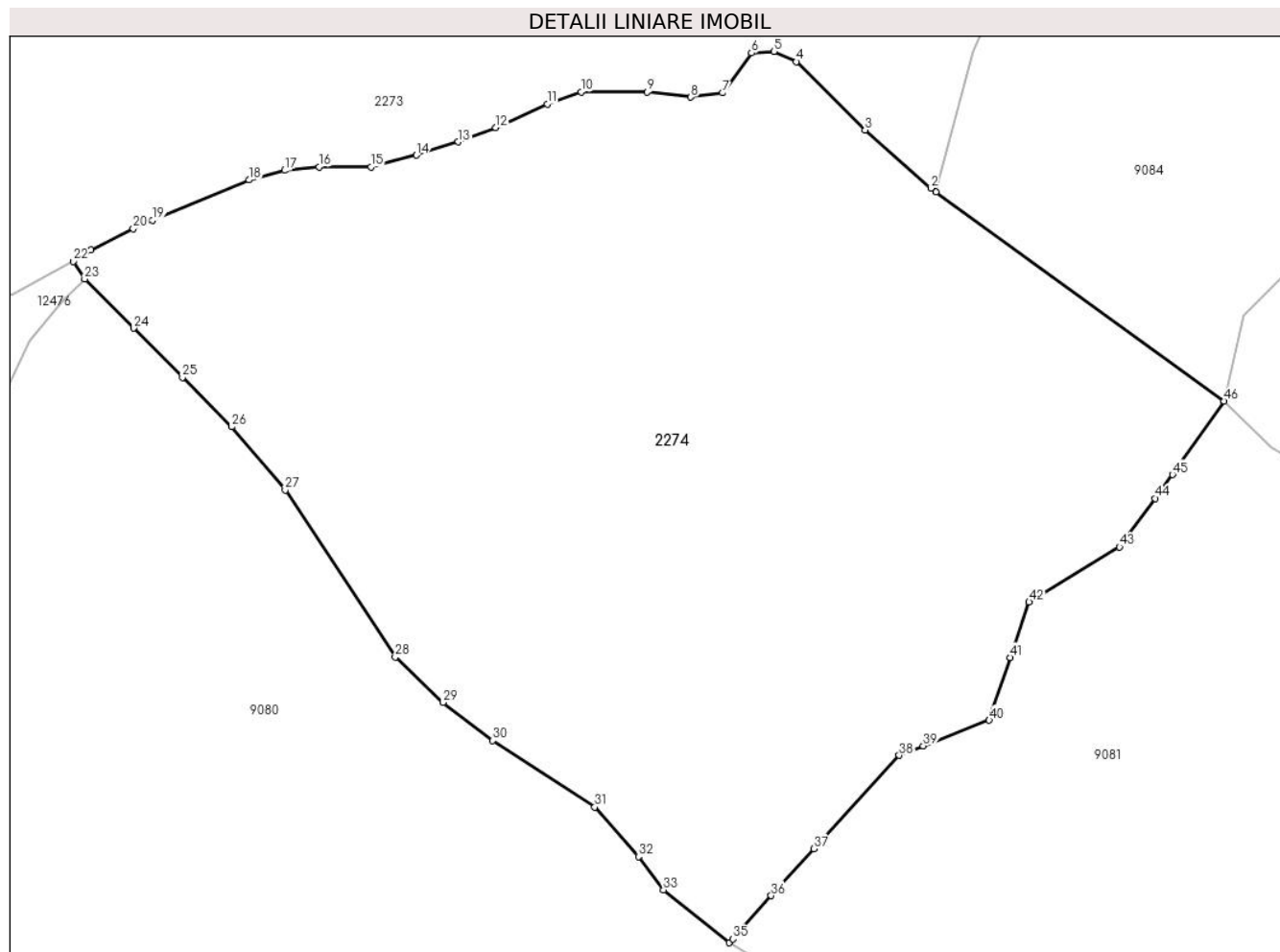
Inscrieri privind dezmembramintele dreptului de proprietate, drepturi reale de garanție și sarcini	Referințe
NU SUNT	

Anexa Nr. 1 La Partea I

Teren

Nr cadastral	Suprafața (mp)*	Observații / Referințe
	3.636	

* Suprafața este determinată în planul de proiecție Stereo 70.



Date referitoare la teren

Crt	Categorie folosință	Intravilan	Suprafața (mp)	Tarla	Parcelă	Nr. topo	Observații / Referințe
1	faneata	NU	2.136	-	-	-	
2	pasune	NU	1.500	-	-	-	Pășune împădurită

Lungime Segmente

1) Valorile lungimilor segmentelor sunt obținute din proiecție în plan.

Punct început	X / Y	Punct sfârșit	X / Y	Lungime segment	Punct început	X / Y	Punct sfârșit	X / Y	Lungime segment	Punct început	X / Y	Punct sfârșit	X / Y	Lungime segment
1	581.154,24 635.773,419	2	581.153,83 635.773,716	0.506	2	581.153,83 635.773,716	3	581.148,417 635.778,489	7.217	3	581.148,417 635.778,489	4	581.142,782 635.784,104	7.955
4	581.142,782 635.784,104	5	581.140,935 635.784,945	2.029	5	581.140,935 635.784,945	6	581.139,088 635.784,817	1.851	6	581.139,088 635.784,817	7	581.136,699 635.781,538	4.057
7	581.136,699 635.781,538	8	581.134,104 635.781,195	2.618	8	581.134,104 635.781,195	9	581.130,517 635.781,622	3.612	9	581.130,517 635.781,622	10	581.125,082 635.781,622	5.435
10	581.125,082 635.781,622	11	581.122,31 635.780,618	2.948	11	581.122,31 635.780,618	12	581.118,075 635.778,699	4.649	12	581.118,075 635.778,699	13	581.114,997 635.777,521	3.296
13	581.114,997 635.777,521	14	581.111,548 635.776,43	3.617	14	581.111,548 635.776,43	15	581.107,804 635.775,462	3.867	15	581.107,804 635.775,462	16	581.103,547 635.775,462	4.257

Punct început	X / Y	Punct sfârșit	X / Y	Lungime segment	Punct început	X / Y	Punct sfârșit	X / Y	Lungime segment	Punct început	X / Y	Punct sfârșit	X / Y	Lungime segment
16	581.103,547 635.775,462	17	581.100,71 635.775,179	2.851	17	581.100,71 635.775,179	18	581.097,799 635.774,391	3.016	18	581.097,799 635.774,391	19	581.089,853 635.771,075	8.61
19	581.089,853 635.771,075	20	581.088,281 635.770,377	1.72	20	581.088,281 635.770,377	21	581.084,799 635.768,653	3.885	21	581.084,799 635.768,653	22	581.083,341 635.767,708	1.737
22	581.083,341 635.767,708	23	581.084,278 635.766,262	1.723	23	581.084,278 635.766,262	24	581.088,298 635.762,225	5.697	24	581.088,298 635.762,225	25	581.092,318 635.758,188	5.697
25	581.092,318 635.758,188	26	581.096,363 635.754,126	5.733	26	581.096,363 635.754,126	27	581.100,767 635.748,934	6.808	27	581.100,767 635.748,934	28	581.109,816 635.735,224	16.427
28	581.109,816 635.735,224	29	581.113,729 635.731,492	5.407	29	581.113,729 635.731,492	30	581.117,825 635.728,373	5.148	30	581.117,825 635.728,373	31	581.126,198 635.722,91	9.998
31	581.126,198 635.722,91	32	581.129,797 635.718,843	5.431	32	581.129,797 635.718,843	33	581.131,863 635.716,123	3.416	33	581.131,863 635.716,123	34	581.137,258 635.711,774	6.93
34	581.137,258 635.711,774	35	581.137,546 635.712,096	0.432	35	581.137,546 635.712,096	36	581.140,714 635.715,639	4.753	36	581.140,714 635.715,639	37	581.144,202 635.719,504	5.206
37	581.144,202 635.719,504	38	581.151,218 635.727,168	10.39	38	581.151,218 635.727,168	39	581.153,207 635.727,938	2.133	39	581.153,207 635.727,938	40	581.158,629 635.730,038	5.814
40	581.158,629 635.730,038	41	581.160,371 635.735,185	5.434	41	581.160,371 635.735,185	42	581.161,913 635.739,741	4.81	42	581.161,913 635.739,741	43	581.169,343 635.744,261	8.697
43	581.169,343 635.744,261	44	581.172,266 635.748,258	4.952	44	581.172,266 635.748,258	45	581.173,694 635.750,21	2.419	45	581.173,694 635.750,21	46	581.177,939 635.756,238	7.373
46	581.177,939 635.756,238	1	581.154,24 635.773,419	29.272										

** Lungimile segmentelor sunt determinate în planul de proiecție Stereo 70 și sunt rotunjite la 1 milimetru.

*** Distanța dintre puncte este formată din segmente cumulate ce sunt mai mici decât valoarea 1 milimetru.

**DATE DESPRE IMOBILUL NR. 2529**

Oficiul de Cadastru și Publicitate Imobiliară NEAMT
Biroul de Cadastru și Publicitate Imobiliară Targu-Neamt

A. Partea I. Descrierea imobilului

TEREN Necunoscut

Adresa: Loc. Dolhesti, Jud. Neamt, si extravilan comuna Pipirig

Nr. Crt	Nr cadastral Nr. topografic	Suprafața* (mp)	Observații / Referințe
A1	53056	13.694	Sector cadastral:198 Teren imprejmuit;

Construcții

Crt	Nr cadastral Nr. topografic	Adresa	Observații / Referințe
A1.1	53056-C1	Loc. Dolhesti, Jud. Neamt	Nr. niveluri:2; S. construita la sol:64 mp; S. construita desfasurata:132 mp; Locuinta, P+M

B. Partea II. Proprietari și acte

Inscrieri privitoare la dreptul de proprietate și alte drepturi reale		Referințe
7539 / 14/03/2019		
Act Notarial nr. 677 - act de lotizare, din 13/03/2019 emis de NP David Daniela;		
B1	Se infiinteaza cartea funciara 53056 a imobilului cu numarul cadastral 53056/Pipirig, rezultat din dezmembrarea imobilului cu numarul cadastral 52950 inscris in cartea funciara 52950;	A1
Act Administrativ nr. 12046 - certificat de atestare a edificarii constructiei, din 09/10/2018 emis de Primaria Comunei Pipirig (act administrativ nr 849 - certificat de casatorie din 25.05.1985, emis de Consiliul Popular al municipiului Iasi;act administrativ nr 12385 - certificat de atestare fiscala din 18.10.2018, emis de Comuna Pipirig);		
B6	Intabulare, drept de PROPRIETATE, dobandit prin Construire, cota actuala 1/1, cota initiala 1/1 1) MANOLESCU CĂTĂLIN 2) MANOLESCU CORINA, bun comun <i>OBSERVATII: pozitie transcrisa din CF 52950/Pipirig, inscrisa prin incheierea nr. 29241 din 25/10/2018;</i>	A1.1
Act Administrativ nr. Referat admitere nr. 34191, din 19/12/2018 emis de OCPI Neamț;		
B8	Se radiaza inscrierea efectuata in baza incheierii nr. 446 din 07/01/2019	A1, A1.1
7547 / 14/03/2019		
Act Notarial nr. 678 - act de partaj succesoral, din 13/03/2019 emis de NP David Daniela;		
B9	Intabulare, drept de PROPRIETATE, cu titlu de drept de partaj, dobandit prin Conventie, cota actuala 1/1, cota initiala 1/1 1) MANOLESCU CĂTĂLIN	A1

C. Partea III. SARCINI

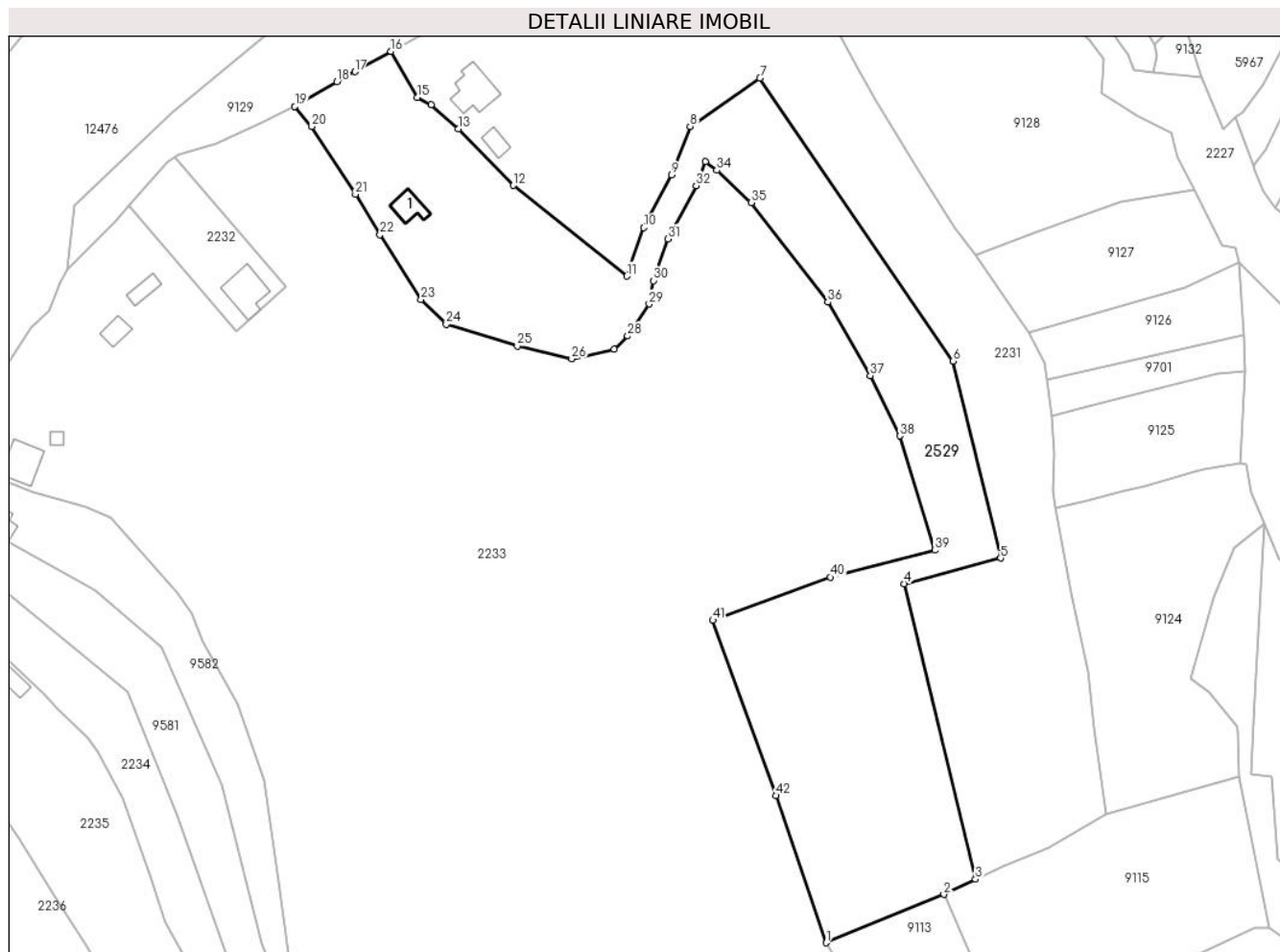
Inscrieri privind dezmembramintele dreptului de proprietate, drepturi reale de garanție și sarcini		Referințe
7539 / 14/03/2019		
Act Administrativ nr. 12046 - certificat de atestare a edificarii constructiei, din 09/10/2018 emis de Primaria Comunei Pipirig;		
C1	Intabulare, drept de SUPERFICIE, asupra terenului aferent construcției C2 1) MANOLESCU CORINA <i>OBSERVATII: pozitie transcrisa din CF 52950/Pipirig, inscrisa prin incheierea nr. 29241 din 25/10/2018;</i>	A1.1

Anexa Nr. 1 La Partea I

Teren

Nr cadastral	Suprafața (mp)*	Observații / Referințe
53056	13.694	

* Suprafața este determinată în planul de proiecție Stereo 70.



Date referitoare la teren

Crt	Categorie folosință	Intravilan	Suprafața (mp)	Tarla	Parcelă	Nr. topo	Observații / Referințe
1	curți constructii	DA	333	-	-	-	
2	faneata	DA	2.468	-	-	-	
3	neproductiv	DA	1.816	-	-	-	
4	faneata	NU	9.078	-	-	-	

Date referitoare la construcții

Crt	Număr	Destinație construcție	Supraf. (mp)	Situație juridică	Observații / Referințe
A1.1	53056-C1	construcții de locuințe	Din acte: 69 Masurata: 64	Cu acte	Nr. niveluri:2; S. construita la sol:64 mp; S. construita desfasurata:132 mp; Locuinta, P+M

Lungime Segmente

1) Valorile lungimilor segmentelor sunt obținute din proiecție în plan.

Punct început	X / Y	Punct sfârșit	X / Y	Lungime segment	Punct început	X / Y	Punct sfârșit	X / Y	Lungime segment	Punct început	X / Y	Punct sfârșit	X / Y	Lungime segment
1	581.800,989 636.349,869	2	581.836,343 636.364,395	38.22 2	2	581.836,343 636.364,395	3	581.845,847 636.368,944	10.53 7	3	581.845,847 636.368,944	4	581.824,472 636.457,718	91.31 1
4	581.824,472 636.457,718	5	581.853,382 636.465,409	29.91 6	5	581.853,382 636.465,409	6	581.839,186 636.524,584	60.85 4	6	581.839,186 636.524,584	7	581.781,066 636.609,521	102.9 19

Punct început	X / Y	Punct sfârșit	X / Y	Lungime segment	Punct început	X / Y	Punct sfârșit	X / Y	Lungime segment	Punct început	X / Y	Punct sfârșit	X / Y	Lungime segment
7	581.781,066 636.609,521	8	581.760,063 636.595,04	25.511	8	581.760,063 636.595,04	9	581.754,518 636.580,429	15.628	9	581.754,518 636.580,429	10	581.746,087 636.564,614	17.922
10	581.746,087 636.564,614	11	581.740,995 636.550,065	15.414	11	581.740,995 636.550,065	12	581.706,908 636.577,275	43.615	12	581.706,908 636.577,275	13	581.690,335 636.594,228	23.708
13	581.690,335 636.594,228	14	581.682,259 636.601,581	10.922	14	581.682,259 636.601,581	15	581.678,05 636.603,698	4.711	15	581.678,05 636.603,698	16	581.670,107 636.617,546	15.964
16	581.670,107 636.617,546	17	581.659,239 636.611,481	12.446	17	581.659,239 636.611,481	18	581.653,888 636.608,447	6.151	18	581.653,888 636.608,447	19	581.641,238 636.600,981	14.689
19	581.641,238 636.600,981	20	581.646,304 636.595,028	7.817	20	581.646,304 636.595,028	21	581.659,459 636.574,621	24.28	21	581.659,459 636.574,621	22	581.666,794 636.562,523	14.148
22	581.666,794 636.562,523	23	581.679,145 636.543,014	23.09	23	581.679,145 636.543,014	24	581.686,738 636.535,546	10.65	24	581.686,738 636.535,546	25	581.708,123 636.529,029	22.356
25	581.708,123 636.529,029	26	581.724,431 636.525,24	16.742	26	581.724,431 636.525,24	27	581.737,254 636.528,137	13.146	27	581.737,254 636.528,137	28	581.741,292 636.532,076	5.641
28	581.741,292 636.532,076	29	581.747,78 636.541,706	11.612	29	581.747,78 636.541,706	30	581.748,999 636.548,721	7.12	30	581.748,999 636.548,721	31	581.753,393 636.561,273	13.299
31	581.753,393 636.561,273	32	581.761,855 636.577,214	18.048	32	581.761,855 636.577,214	33	581.764,581 636.584,397	7.683	33	581.764,581 636.584,397	34	581.768,067 636.581,846	4.32
34	581.768,067 636.581,846	35	581.778,436 636.572,181	14.175	35	581.778,436 636.572,181	36	581.801,444 636.542,254	37.749	36	581.801,444 636.542,254	37	581.814,261 636.520,164	25.539
37	581.814,261 636.520,164	38	581.823,085 636.502,084	20.118	38	581.823,085 636.502,084	39	581.833,664 636.467,721	35.955	39	581.833,664 636.467,721	40	581.802,334 636.459,609	32.363
40	581.802,334 636.459,609	41	581.766,904 636.446,692	37.711	41	581.766,904 636.446,692	42	581.785,818 636.394,057	55.93	42	581.785,818 636.394,057	1	581.800,989 636.349,869	46.72

** Lungimile segmentelor sunt determinate în planul de proiecție Stereo 70 și sunt rotunjite la 1 milimetru.

*** Distanța dintre puncte este formată din segmente cumulate ce sunt mai mici decât valoarea 1 milimetru.

**DATE DESPRE IMOBILUL NR. 8970**

Oficiul de Cadastru și Publicitate Imobiliară NEAMT
Biroul de Cadastru și Publicitate Imobiliară Targu-Neamt

A. Partea I. Descrierea imobilului

TEREN Extravilan

Adresa: Jud. Neamt

Nr. Crt	Nr cadastral Nr. topografic	Suprafața* (mp)	Observații / Referințe
A1		18.873	Sector cadastral:198 Teren imprejmuit;

B. Partea II. Proprietari și acte

Inscrieri privitoare la dreptul de proprietate și alte drepturi reale		Referințe
/		
Act Administrativ nr. 11538, din 21/07/2023 emis de PRIMARIA COMUNEI PIPIRIG;		
B1	Inscrierea posesiei, drept de PROPRIETATE, dobandit prin Lege, cota actuala 1/1, cota initiala 1/1 1) CHIRILĂ NECULAI	A1

C. Partea III. SARCINI .

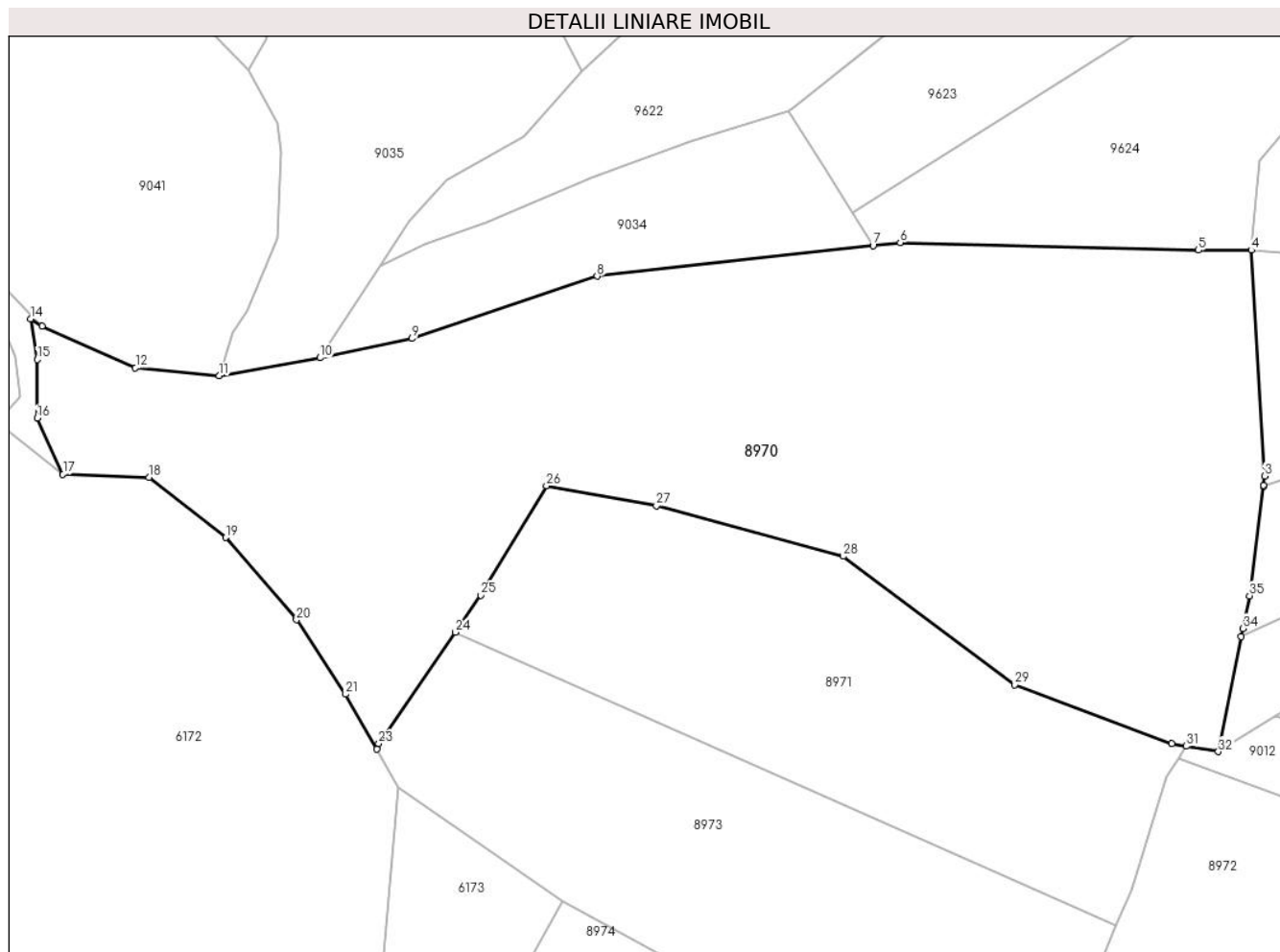
Inscrieri privind dezmembramintele dreptului de proprietate, drepturi reale de garanție și sarcini	Referințe
NU SUNT	

Anexa Nr. 1 La Partea I

Teren

Nr cadastral	Suprafața (mp)*	Observații / Referințe
	18.873	

* Suprafața este determinată în planul de proiecție Stereo 70.



Date referitoare la teren

Crt	Categorie folosință	Intravilan	Suprafața (mp)	Tarla	Parcelă	Nr. topo	Observații / Referințe
1	faneata	NU	4.630	-	-	-	
2	pasune	NU	1.595	-	-	-	Pășune împădurită
3	pasune	NU	12.647	-	-	-	Pășune împădurită

Lungime Segmente

1) Valorile lungimilor segmentelor sunt obținute din proiecție în plan.

Punct început	X / Y	Punct sfârșit	X / Y	Lungime segment (** (m)
1	581.852,433 635.204,328	2	581.852,468 635.204,606	0.28
3	581.852,737 635.206,72	4	581.849,687 635.257,905	51.276
5	581.837,712 635.257,88	6	581.770,106 635.259,617	67.628
7	581.763,96 635.258,936	8	581.701,394 635.252,007	62.949

Punct început	X / Y	Punct sfârșit	X / Y	Lungime segment (** (m)
2	581.852,468 635.204,606	3	581.852,737 635.206,72	2.131
4	581.849,687 635.257,905	5	581.837,712 635.257,88	11.975
6	581.770,106 635.259,617	7	581.763,96 635.258,936	6.184
8	581.701,394 635.252,007	9	581.659,441 635.237,87	44.271

Punct început	X / Y	Punct sfârșit	X / Y	Lungime segment (** (m)
9	581.659,441 635.237,87	10	581.638,574 635.233,512	21.317
11	581.615,741 635.229,427	12	581.596,715 635.231,249	19.113
13	581.575,522 635.240,696	14	581.572,962 635.242,33	3.037
15	581.574,438 635.233,141	16	581.574,426 635.219,831	13.31
17	581.580,271 635.207,133	18	581.599,789 635.206,402	19.532
19	581.617,199 635.192,803	20	581.633,214 635.174,184	24.559
21	581.644,355 635.157,333	22	581.651,422 635.144,899	14.302
23	581.651,888 635.146,14	24	581.669,238 635.171,337	30.593
25	581.675,021 635.179,736	26	581.689,916 635.204,503	28.901
27	581.714,83 635.199,983	28	581.757,19 635.188,567	43.871
29	581.796,046 635.159,49	30	581.831,681 635.146,112	38.063
31	581.834,935 635.145,561	32	581.842,219 635.144,326	7.388
33	581.847,437 635.170,365	34	581.847,808 635.172,214	1.886
35	581.849,296 635.179,64	1	581.852,433 635.204,328	24.887

Punct început	X / Y	Punct sfârșit	X / Y	Lungime segment (** (m)
10	581.638,574 635.233,512	11	581.615,741 635.229,427	23.196
12	581.596,715 635.231,249	13	581.575,522 635.240,696	23.203
14	581.572,962 635.242,33	15	581.574,438 635.233,141	9.307
16	581.574,426 635.219,831	17	581.580,271 635.207,133	13.979
18	581.599,789 635.206,402	19	581.617,199 635.192,803	22.092
20	581.633,214 635.174,184	21	581.644,355 635.157,333	20.201
22	581.651,422 635.144,899	23	581.651,888 635.146,14	1.326
24	581.669,238 635.171,337	25	581.675,021 635.179,736	10.197
26	581.689,916 635.204,503	27	581.714,83 635.199,983	25.321
28	581.757,19 635.188,567	29	581.796,046 635.159,49	48.531
30	581.831,681 635.146,112	31	581.834,935 635.145,561	3.3
32	581.842,219 635.144,326	33	581.847,437 635.170,365	26.557
34	581.847,808 635.172,214	35	581.849,296 635.179,64	7.574

** Lungimile segmentelor sunt determinate în planul de proiecție Stereo 70 și sunt rotunjite la 1 milimetru.

*** Distanța dintre puncte este formată din segmente cumulate ce sunt mai mici decât valoarea 1 milimetru.

**DATE DESPRE IMOBILUL NR. 8971**

Oficiul de Cadastru și Publicitate Imobiliară NEAMT
Biroul de Cadastru și Publicitate Imobiliară Targu-Neamt

A. Partea I. Descrierea imobilului

TEREN Extravilan

Adresa: Jud. Neamt

Nr. Crt	Nr cadastral Nr. topografic	Suprafața* (mp)	Observații / Referințe
A1		7.119	Sector cadastral:198 Teren imprejmuit;

B. Partea II. Proprietari și acte

Inscrieri privitoare la dreptul de proprietate și alte drepturi reale	Referințe
/	
Act Administrativ nr. 11538, din 21/07/2023 emis de PRIMARIA COMUNEI PIPIRIG;	
B1	A1
Inscrierea posesiei, drept de PROPRIETATE, dobandit prin Lege, cota actuala 1/1, cota initiala 1/1 1) GHEORGHITA ANA	

C. Partea III. SARCINI .

Inscrieri privind dezmembramintele dreptului de proprietate, drepturi reale de garanție și sarcini	Referințe
NU SUNT	

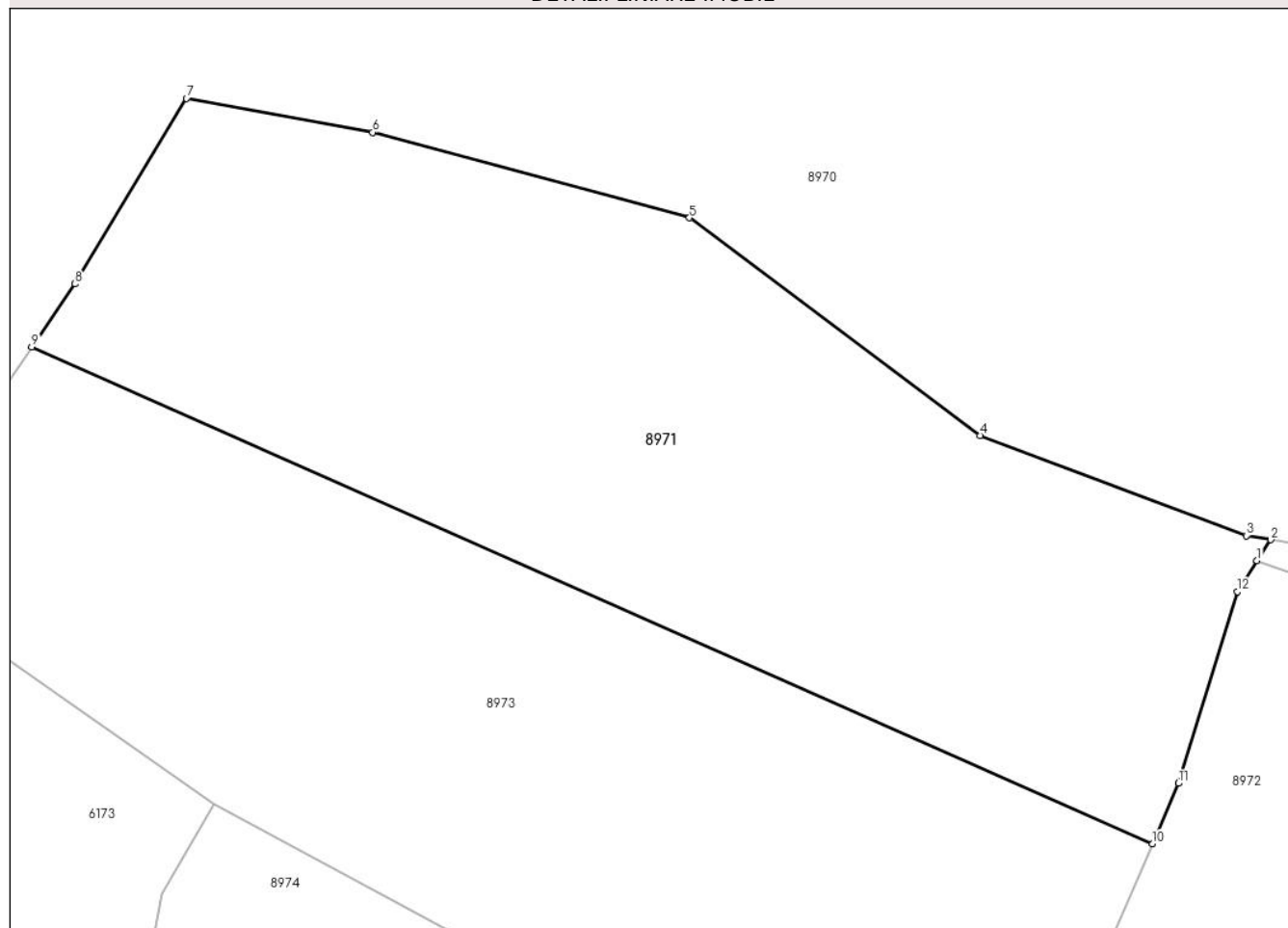
Anexa Nr. 1 La Partea I

Teren

Nr cadastral	Suprafața (mp)*	Observații / Referințe
	7.119	

* Suprafața este determinată în planul de proiecție Stereo 70.

DETALII LINIARE IMOBIL



Date referitoare la teren

Crt	Categorie folosință	Intravilan	Suprafața (mp)	Tarla	Parcelă	Nr. topo	Observații / Referințe
1	faneata	NU	3.067	-	-	-	
2	pasune	NU	4.052	-	-	-	Pășune împădurită

Lungime Segmente

1) Valorile lungimilor segmentelor sunt obținute din proiecție în plan.

Punct început	X / Y	Punct sfârșit	X / Y	Lungime segment (** (m)
1	581.833,101 635.142,764	2	581.834,935 635.145,561	3.345
2	581.834,935 635.145,561	3	581.831,681 635.146,112	3.3
3	581.831,681 635.146,112	4	581.796,046 635.159,49	38.063
4	581.796,046 635.159,49	5	581.757,19 635.188,567	48.531

Punct început	X / Y	Punct sfârșit	X / Y	Lungime segment (** (m)
5	581.757,19 635.188,567	6	581.714,83 635.199,983	43.871
6	581.714,83 635.199,983	7	581.689,916 635.204,503	25.321
7	581.689,916 635.204,503	8	581.675,021 635.179,736	28.901
8	581.675,021 635.179,736	9	581.669,238 635.171,337	10.197
9	581.669,238 635.171,337	10	581.819,103 635.104,929	163.919
10	581.819,103 635.104,929	11	581.822,574 635.113,023	8.807
11	581.822,574 635.113,023	12	581.830,463 635.138,629	26.794
12	581.830,463 635.138,629	1	581.833,101 635.142,764	4.905

** Lungimile segmentelor sunt determinate în planul de proiecție Stereo 70 și sunt rotunjite la 1 milimetru.

*** Distanța dintre puncte este formată din segmente cumulate ce sunt mai mici decât valoarea 1 milimetru.

**DATE DESPRE IMOBILUL NR. 8972**

Oficiul de Cadastru și Publicitate Imobiliară NEAMT
Biroul de Cadastru și Publicitate Imobiliară Targu-Neamt

A. Partea I. Descrierea imobilului

TEREN Extravilan

Adresa: Jud. Neamt

Nr. Crt	Nr cadastral Nr. topografic	Suprafața* (mp)	Observații / Referințe
A1		7.306	Sector cadastral:198 Teren neimpregmuit;

B. Partea II. Proprietari și acte

Inscrieri privitoare la dreptul de proprietate și alte drepturi reale		Referințe
/		
Act Normativ nr. 7, din 13/03/1996 emis de GUVERNUL ROMÂNIEI;		
B1	Inscrierea provizorie, drept de PROPRIETATE, dobandit prin Lege, cota actuala 1/1, cota initiala 1/1 1) COMUNA PIPIRIG, CIF:99999999999999, PROPRIETAR NEIDENTIFICAT	A1

C. Partea III. SARCINI .

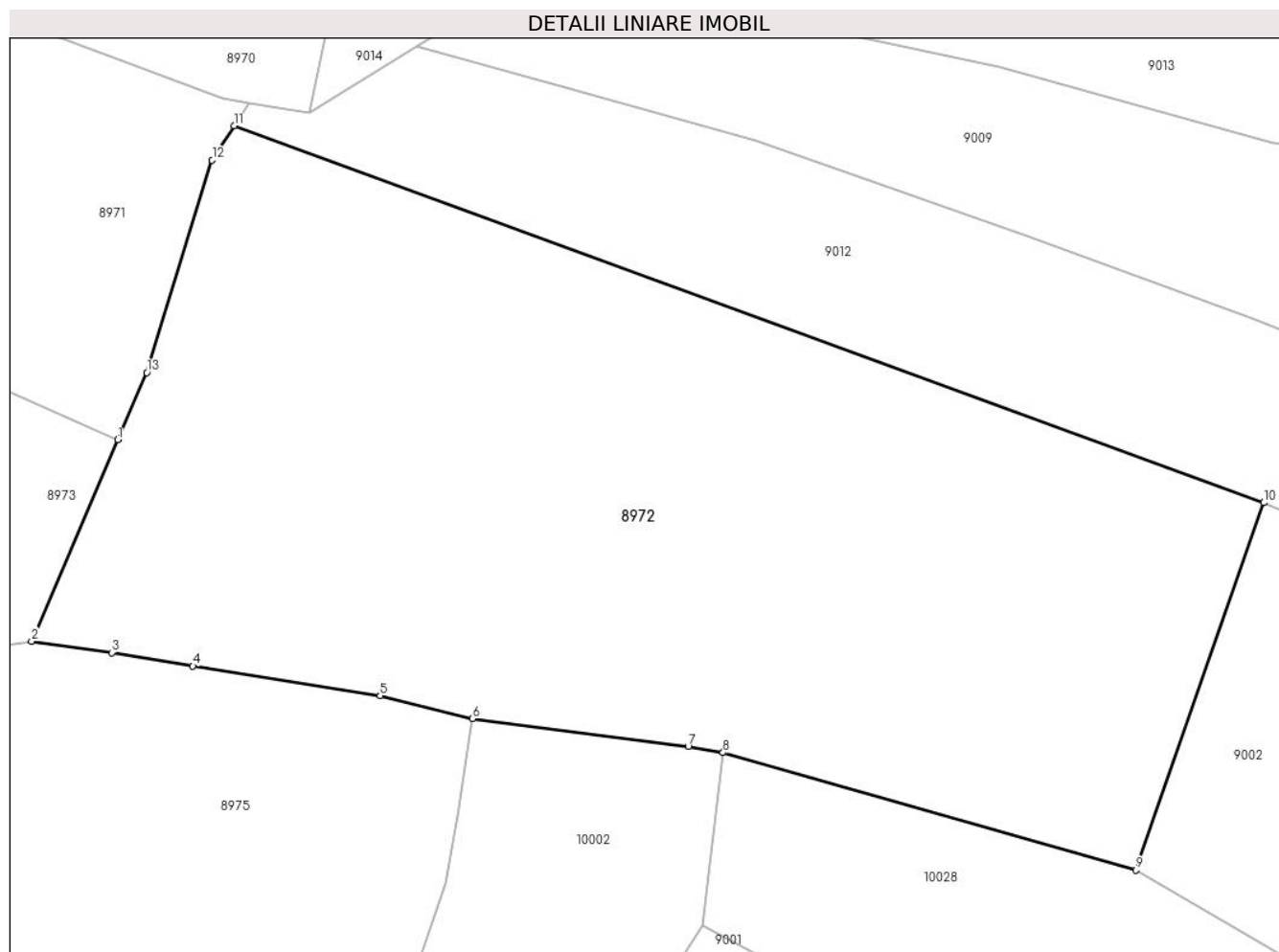
Inscrieri privind dezmembramintele dreptului de proprietate, drepturi reale de garanție și sarcini	Referințe
NU SUNT	

Anexa Nr. 1 La Partea I

Teren

Nr cadastral	Suprafața (mp)*	Observații / Referințe
	7.306	

* Suprafața este determinată în planul de proiecție Stereo 70.



Date referitoare la teren

Crt	Categorie folosință	Intravilan	Suprafața (mp)	Tarla	Parcelă	Nr. topo	Observații / Referințe
1	faneata	NU	7.306	-	-	-	

Lungime Segmente

1) Valorile lungimilor segmentelor sunt obținute din proiecție în plan.

Punct început	X / Y	Punct sfârșit	X / Y	Lungime segment (** (m)
1	581.819,103 635.104,929	2	581.808,689 635.080,648	26.42
2	581.808,689 635.080,648	3	581.818,364 635.079,273	9.772
3	581.818,364 635.079,273	4	581.828,139 635.077,657	9.908
4	581.828,139 635.077,657	5	581.850,728 635.074,064	22.873
5	581.850,728 635.074,064	6	581.861,834 635.071,309	11.443

Punct început	X / Y	Punct sfârșit	X / Y	Lungime segment (** (m)
6	581.861,834 635.071,309	7	581.887,894 635.067,947	26.276
7	581.887,894 635.067,947	8	581.892,086 635.067,213	4.256
8	581.892,086 635.067,213	9	581.941,875 635.053,046	51.765
9	581.941,875 635.053,046	10	581.957,309 635.097,343	46.909
10	581.957,309 635.097,343	11	581.833,101 635.142,764	132.252
11	581.833,101 635.142,764	12	581.830,463 635.138,629	4.905
12	581.830,463 635.138,629	13	581.822,574 635.113,023	26.794
13	581.822,574 635.113,023	1	581.819,103 635.104,929	8.807

** Lungimile segmentelor sunt determinate în planul de proiecție Stereo 70 și sunt rotunjite la 1 milimetru.

*** Distanța dintre puncte este formată din segmente cumulate ce sunt mai mici decât valoarea 1 milimetru.

**DATE DESPRE IMOBILUL NR. 8973**

Oficiul de Cadastru și Publicitate Imobiliară NEAMT
Biroul de Cadastru și Publicitate Imobiliară Targu-Neamt

A. Partea I. Descrierea imobilului

TEREN Extravilan

Adresa: Jud. Neamt

Nr. Crt	Nr cadastral Nr. topografic	Suprafața* (mp)	Observații / Referințe
A1		7.277	Sector cadastral:198 Teren imprejmuit;

B. Partea II. Proprietari și acte

Inscrieri privitoare la dreptul de proprietate și alte drepturi reale		Referințe
/		
Act Administrativ nr. 11538, din 21/07/2023 emis de PRIMARIA COMUNEI PIPIRIG;		
B1	Inscrierea posesiei, drept de PROPRIETATE, dobandit prin Lege, cota actuala 1/1, cota initiala 1/1 1) COMAN MARIANA	A1

C. Partea III. SARCINI .

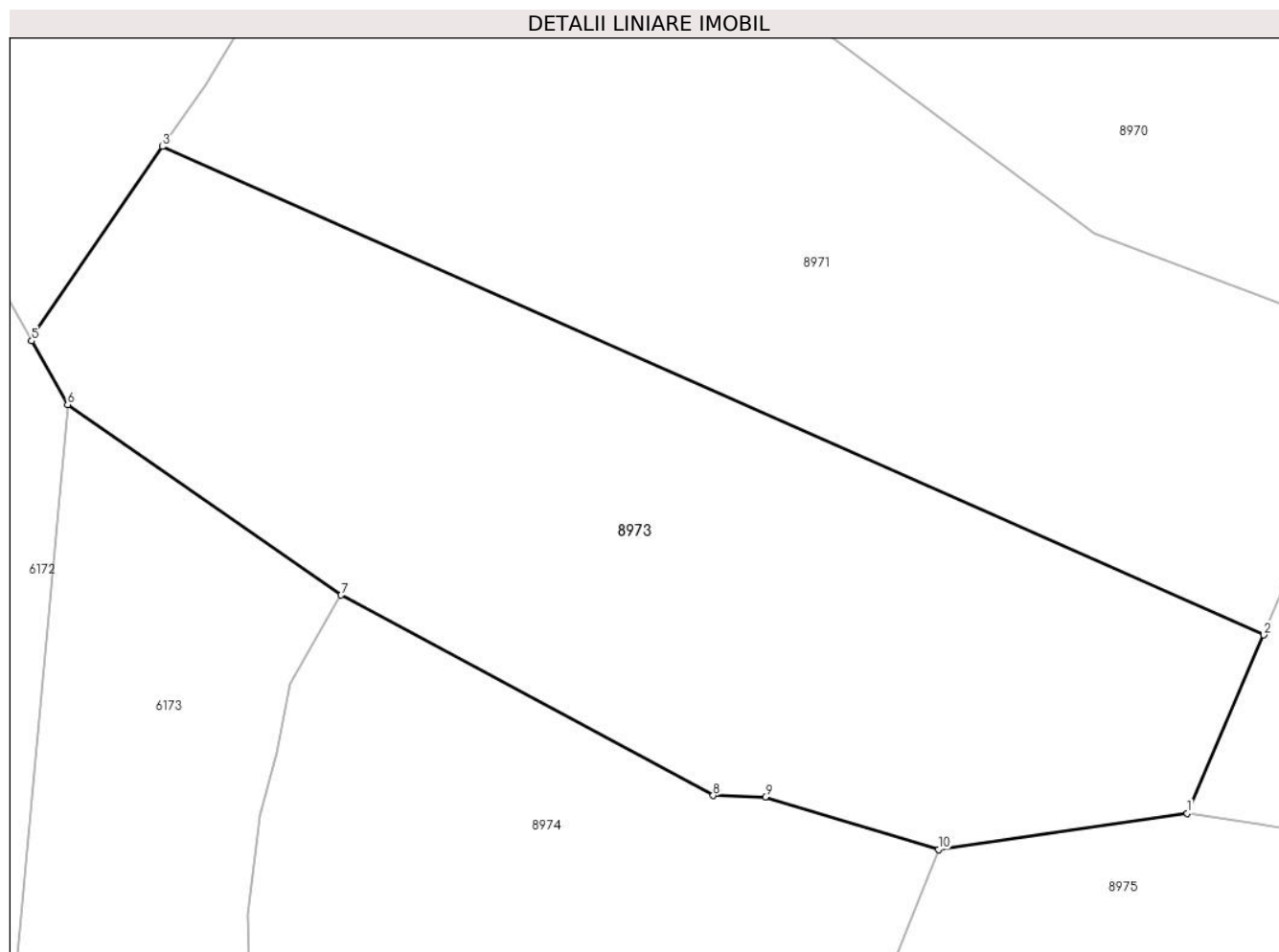
Inscrieri privind dezmembramintele dreptului de proprietate, drepturi reale de garanție și sarcini	Referințe
NU SUNT	

Anexa Nr. 1 La Partea I

Teren

Nr cadastral	Suprafața (mp)*	Observații / Referințe
	7.277	

* Suprafața este determinată în planul de proiecție Stereo 70.



Date referitoare la teren

Crt	Categorie folosință	Intravilan	Suprafața (mp)	Tarla	Parcelă	Nr. topo	Observații / Referințe
1	faneata	NU	3.822	-	-	-	
2	pasune	NU	3.455	-	-	-	Pășune împădurită

Lungime Segmente

1) Valorile lungimilor segmentelor sunt obținute din proiecție în plan.

Punct început	X / Y	Punct sfârșit	X / Y	Lungime segment (** (m)
1	581.808,689 635.080,648	2	581.819,103 635.104,929	26.42
2	581.819,103 635.104,929	3	581.669,238 635.171,337	163.919
3	581.669,238 635.171,337	4	581.651,888 635.146,14	30.593
4	581.651,888 635.146,14	5	581.651,422 635.144,899	1.326

Punct început	X / Y	Punct sfârşit	X / Y	Lungime segment (** (m)
5	581.651,422 635.144,899	6	581.656,338 635.136,25	9.948
6	581.656,338 635.136,25	7	581.693,536 635.110,336	45.335
7	581.693,536 635.110,336	8	581.744,174 635.083,076	57.509
8	581.744,174 635.083,076	9	581.751,285 635.082,908	7.113
9	581.751,285 635.082,908	10	581.774,847 635.075,762	24.622
10	581.774,847 635.075,762	1	581.808,689 635.080,648	34.193

** Lungimile segmentelor sunt determinate în planul de proiecție Stereo 70 și sunt rotunjite la 1 milimetru.

*** Distanța dintre puncte este formată din segmente cumulate ce sunt mai mici decât valoarea 1 milimetru.

**DATE DESPRE IMOBILUL NR. 8974**

Oficiul de Cadastru și Publicitate Imobiliară NEAMT
Biroul de Cadastru și Publicitate Imobiliară Targu-Neamt

A. Partea I. Descrierea imobilului

TEREN Extravilan

Adresa: Jud. Neamt

Nr. Crt	Nr cadastral Nr. topografic	Suprafața* (mp)	Observații / Referințe
A1		20.964	Sector cadastral:198 Teren imprejmuit;

B. Partea II. Proprietari și acte

Inscrieri privitoare la dreptul de proprietate și alte drepturi reale		Referințe
/		
Act Administrativ nr. 11538, din 21/07/2023 emis de PRIMARIA COMUNEI PIPIRIG;		
B1	Inscrierea posesiei, drept de PROPRIETATE, dobandit prin Lege, cota actuala 1/1, cota initiala 1/1 1) CUCU VASILE 2) CUCU MARIA, bun comun	A1

C. Partea III. SARCINI .

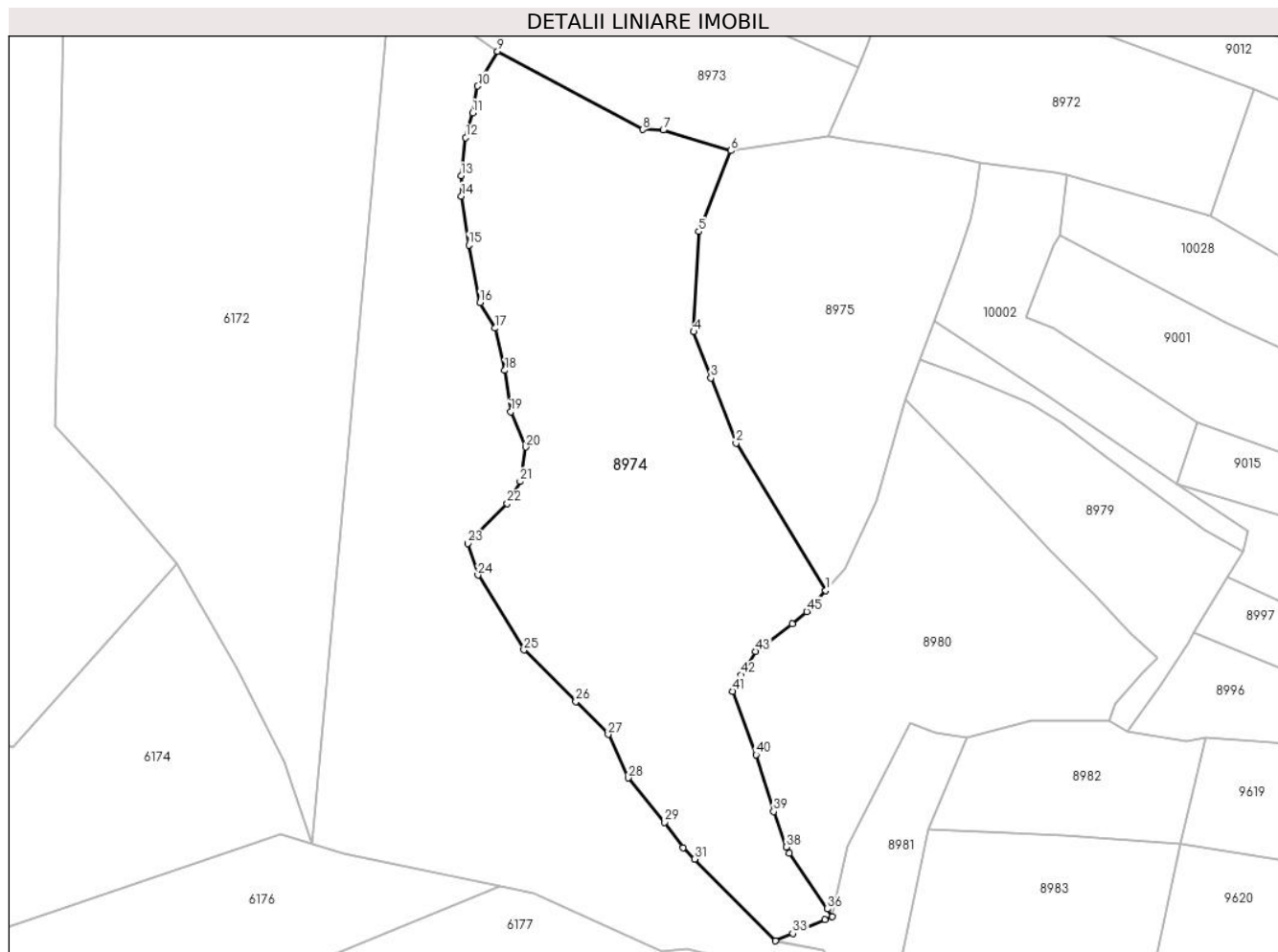
Inscrieri privind dezmembramintele dreptului de proprietate, drepturi reale de garanție și sarcini	Referințe
NU SUNT	

Anexa Nr. 1 La Partea I

Teren

Nr cadastral	Suprafața (mp)*	Observații / Referințe
	20.964	

* Suprafața este determinată în planul de proiecție Stereo 70.



Date referitoare la teren

Crt	Categorie folosință	Intravilan	Suprafața (mp)	Tarla	Parcelă	Nr. topo	Observații / Referințe
1	faneata	NU	12.373	-	-	-	
2	padure	NU	8.591	-	-	-	

Lungime Segmente

1) Valorile lungimilor segmentelor sunt obținute din proiecție în plan.

Punct început	X / Y	Punct sfârșit	X / Y	Lungime segment	Punct început	X / Y	Punct sfârșit	X / Y	Lungime segment	Punct început	X / Y	Punct sfârșit	X / Y	Lungime segment
1	581.807,896 634.922,54	2	581.776,655 634.973,886	60.103	2	581.776,655 634.973,886	3	581.767,884 634.996,594	24.343	3	581.767,884 634.996,594	4	581.761,906 635.012,656	17.138
4	581.761,906 635.012,656	5	581.763,675 635.047,553	34.942	5	581.763,675 635.047,553	6	581.774,847 635.075,762	30.341	6	581.774,847 635.075,762	7	581.751,285 635.082,908	24.622
7	581.751,285 635.082,908	8	581.744,174 635.083,076	7.113	8	581.744,174 635.083,076	9	581.693,536 635.110,336	57.509	9	581.693,536 635.110,336	10	581.686,614 635.098,224	13.95
10	581.686,614 635.098,224	11	581.684,86 635.088,867	9.52	11	581.684,86 635.088,867	12	581.682,413 635.080,3	8.91	12	581.682,413 635.080,3	13	581.680,78 635.066,959	13.441
13	581.680,78 635.066,959	14	581.680,947 635.059,915	7.046	14	581.680,947 635.059,915	15	581.683,526 635.042,884	17.225	15	581.683,526 635.042,884	16	581.687,43 635.022,834	20.427

Punct început	X / Y	Punct sfârșit	X / Y	Lungime segment	Punct început	X / Y	Punct sfârșit	X / Y	Lungime segment	Punct început	X / Y	Punct sfârșit	X / Y	Lungime segment
16	581.687,43 635.022,834	17	581.692,611 635.013,888	10.338	17	581.692,611 635.013,888	18	581.696,068 634.999,22	15.07	18	581.696,068 634.999,22	19	581.698,106 634.984,814	14.549
19	581.698,106 634.984,814	20	581.703,389 634.972,511	13.389	20	581.703,389 634.972,511	21	581.701,429 634.960,496	12.174	21	581.701,429 634.960,496	22	581.696,888 634.952,77	8.962
22	581.696,888 634.952,77	23	581.683,198 634.938,898	19.49	23	581.683,198 634.938,898	24	581.686,72 634.927,909	11.54	24	581.686,72 634.927,909	25	581.702,718 634.901,809	30.613
25	581.702,718 634.901,809	26	581.720,831 634.883,843	25.512	26	581.720,831 634.883,843	27	581.732,08 634.872,382	16.059	27	581.732,08 634.872,382	28	581.739,03 634.857,246	16.655
28	581.739,03 634.857,246	29	581.751,811 634.841,833	20.023	29	581.751,811 634.841,833	30	581.758,214 634.832,963	10.94	30	581.758,214 634.832,963	31	581.762,167 634.828,973	5.617
31	581.762,167 634.828,973	32	581.790,375 634.800,501	40.079	32	581.790,375 634.800,501	33	581.796,408 634.803,096	6.567	33	581.796,408 634.803,096	34	581.807,572 634.807,898	12.153
34	581.807,572 634.807,898	35	581.810,258 634.809,053	2.924	35	581.810,258 634.809,053	36	581.808,505 634.811,594	3.087	36	581.808,505 634.811,594	37	581.795,135 634.830,968	23.54
37	581.795,135 634.830,968	38	581.794,2 634.833,199	2.419	38	581.794,2 634.833,199	39	581.789,76 634.845,591	13.163	39	581.789,76 634.845,591	40	581.783,676 634.865,353	20.677
40	581.783,676 634.865,353	41	581.775,516 634.887,488	23.591	41	581.775,516 634.887,488	42	581.778,521 634.893,083	6.351	42	581.778,521 634.893,083	43	581.783,452 634.901,298	9.581
43	581.783,452 634.901,298	44	581.796,212 634.910,914	15.978	44	581.796,212 634.910,914	45	581.801,269 634.915,219	6.641	45	581.801,269 634.915,219	1	581.807,896 634.922,54	9.875

** Lungimile segmentelor sunt determinate în planul de proiecție Stereo 70 și sunt rotunjite la 1 milimetru.

*** Distanța dintre puncte este formată din segmente cumulate ce sunt mai mici decât valoarea 1 milimetru.

**DATE DESPRE IMOBILUL NR. 8975**

Oficiul de Cadastru și Publicitate Imobiliară NEAMT
Biroul de Cadastru și Publicitate Imobiliară Targu-Neamt

A. Partea I. Descrierea imobilului

TEREN Extravilan

Adresa: Jud. Neamt

Nr. Crt	Nr cadastral Nr. topografic	Suprafața* (mp)	Observații / Referințe
A1		9.948	Sector cadastral:198 Teren neimpregmuit;

B. Partea II. Proprietari și acte

Inscrieri privitoare la dreptul de proprietate și alte drepturi reale		Referințe
/		
Act Normativ nr. 7, din 13/03/1996 emis de GUVERNUL ROMÂNIEI;		
B1	Inscrierea provizorie, drept de PROPRIETATE, dobandit prin Lege, cota actuala 1/1, cota initiala 1/1 1) COMUNA PIPIRIG, CIF:99999999999999, PROPRIETAR NEIDENTIFICAT	A1

C. Partea III. SARCINI .

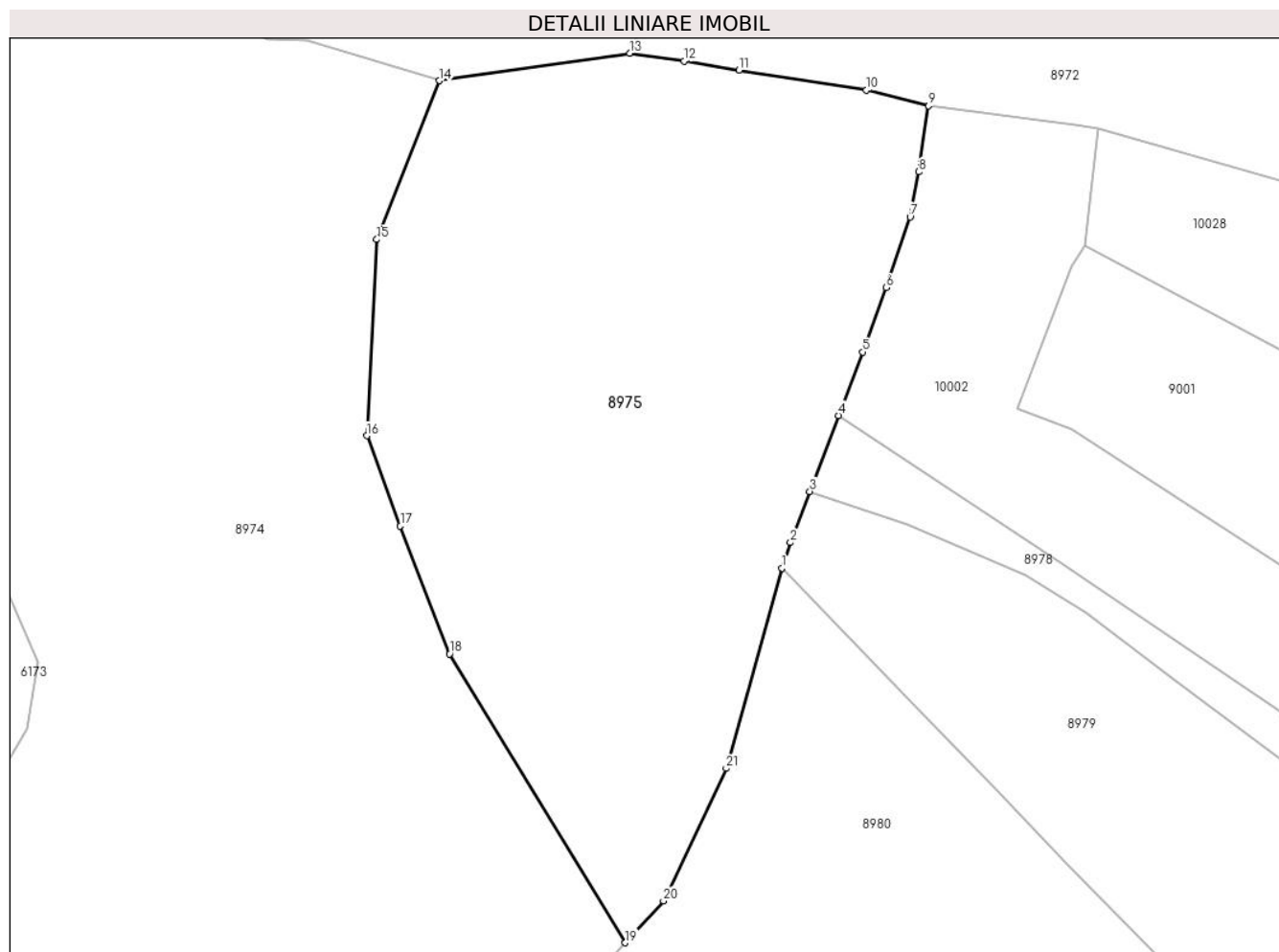
Inscrieri privind dezmembramintele dreptului de proprietate, drepturi reale de garanție și sarcini	Referințe
NU SUNT	

Anexa Nr. 1 La Partea I

Teren

Nr cadastral	Suprafața (mp)*	Observații / Referințe
	9.948	

* Suprafața este determinată în planul de proiecție Stereo 70.



Date referitoare la teren

Crt	Categorie folosință	Intra vilan	Suprafața (mp)	Tarla	Parcelă	Nr. topo	Observații / Referințe
1	faneata	NU	9.948	-	-	-	

Lungime Segmente

1) Valorile lungimilor segmentelor sunt obținute din proiecție în plan.

Punct început	X / Y	Punct sfârșit	X / Y	Lungime segment (** (m)
1	581.835,779 634.989,142	2	581.837,271 634.993,677	4.774
3	581.840,709 635.002,774	4	581.845,81 635.016,273	14.431
5	581.850,075 635.027,559	6	581.854,311 635.038,984	12.185
7	581.858,557 635.051,541	8	581.860,037 635.059,574	8.168
9	581.861,834 635.071,309	10	581.850,728 635.074,064	11.443

Punct început	X / Y	Punct sfârșit	X / Y	Lungime segment (** (m)
2	581.837,271 634.993,677	3	581.840,709 635.002,774	9.725
4	581.845,81 635.016,273	5	581.850,075 635.027,559	12.065
6	581.854,311 635.038,984	7	581.858,557 635.051,541	13.255
8	581.860,037 635.059,574	9	581.861,834 635.071,309	11.872
10	581.850,728 635.074,064	11	581.828,139 635.077,657	22.873

Punct început	X / Y	Punct sfârșit	X / Y	Lungime segment (** (m)
11	581.828,139 635.077,657	12	581.818,364 635.079,273	9.908
13	581.808,689 635.080,648	14	581.774,847 635.075,762	34.193
15	581.763,675 635.047,553	16	581.761,906 635.012,656	34.942
17	581.767,884 634.996,594	18	581.776,655 634.973,886	24.343
19	581.807,896 634.922,54	20	581.814,691 634.929,99	10.083
21	581.825,816 634.953,531	1	581.835,779 634.989,142	36.978

Punct început	X / Y	Punct sfârșit	X / Y	Lungime segment (** (m)
12	581.818,364 635.079,273	13	581.808,689 635.080,648	9.772
14	581.774,847 635.075,762	15	581.763,675 635.047,553	30.341
16	581.761,906 635.012,656	17	581.767,884 634.996,594	17.138
18	581.776,655 634.973,886	19	581.807,896 634.922,54	60.103
20	581.814,691 634.929,99	21	581.825,816 634.953,531	26.037

** Lungimile segmentelor sunt determinate în planul de proiecție Stereo 70 și sunt rotunjite la 1 milimetru.

*** Distanța dintre puncte este formată din segmente cumulate ce sunt mai mici decât valoarea 1 milimetru.

**DATE DESPRE IMOBILUL NR. 8977**

Oficiul de Cadastru și Publicitate Imobiliară NEAMT
Biroul de Cadastru și Publicitate Imobiliară Targu-Neamt

A. Partea I. Descrierea imobilului

TEREN Extravilan

Adresa: Jud. Neamt

Nr. Crt	Nr cadastral Nr. topografic	Suprafața* (mp)	Observații / Referințe
A1		2.850	Sector cadastral:198 Teren neimpregmuit;

B. Partea II. Proprietari și acte

Inscrieri privitoare la dreptul de proprietate și alte drepturi reale		Referințe
/		
Act Normativ nr. 7, din 13/03/1996 emis de GUVERNUL ROMÂNIEI;		
B1	Inscrierea provizorie, drept de PROPRIETATE, dobandit prin Lege, cota actuala 1/1, cota initiala 1/1 1) COMUNA PIPIRIG, CIF:99999999999999, PROPRIETAR NEIDENTIFICAT	A1

C. Partea III. SARCINI .

Inscrieri privind dezmembramintele dreptului de proprietate, drepturi reale de garanție și sarcini	Referințe
NU SUNT	

Anexa Nr. 1 La Partea I

Teren

Nr cadastral	Suprafața (mp)*	Observații / Referințe
	2.850	

* Suprafața este determinată în planul de proiecție Stereo 70.



Date referitoare la teren

Crt	Categorie folosință	Intra vilan	Suprafața (mp)	Tarla	Parcelă	Nr. topo	Observații / Referințe
1	faneata	NU	2.850	-	-	-	

Lungime Segmente

1) Valorile lungimilor segmentelor sunt obținute din proiecție în plan.

Punct început	X / Y	Punct sfârșit	X / Y	Lungime segment (** (m)
1	581.841,74 635.356,983	2	581.847,941 635.349,202	9.95
2	581.847,941 635.349,202	3	582.096,295 635.496,532	288.766
3	582.096,295 635.496,532	4	582.090,829 635.504,748	9.868
4	582.090,829 635.504,748	1	581.841,74 635.356,983	289.62

** Lungimile segmentelor sunt determinate în planul de proiecție Stereo 70 și sunt rotunjite la 1 milimetru.

***** Distanţa dintre puncte este formată din segmente cumulate ce sunt mai mici decât valoarea 1 milimetru.**

**DATE DESPRE IMOBILUL NR. 8978**

Oficiul de Cadastru și Publicitate Imobiliară NEAMT
Biroul de Cadastru și Publicitate Imobiliară Targu-Neamt

A. Partea I. Descrierea imobilului

TEREN Extravilan

Adresa: Jud. Neamt

Nr. Crt	Nr cadastral Nr. topografic	Suprafața* (mp)	Observații / Referințe
A1		971	Sector cadastral:198 Teren imprejmuit;

B. Partea II. Proprietari și acte

Inscrieri privitoare la dreptul de proprietate și alte drepturi reale		Referințe
/		
Act Administrativ nr. 11538, din 21/07/2023 emis de PRIMARIA COMUNEI PIPIRIG;		
B1	Inscrierea posesiei, drept de PROPRIETATE, dobandit prin Lege, cota actuala 1/1, cota initiala 1/1 1) BUTNARIU VASILE 2) BUTNARIU OLGA	A1

C. Partea III. SARCINI .

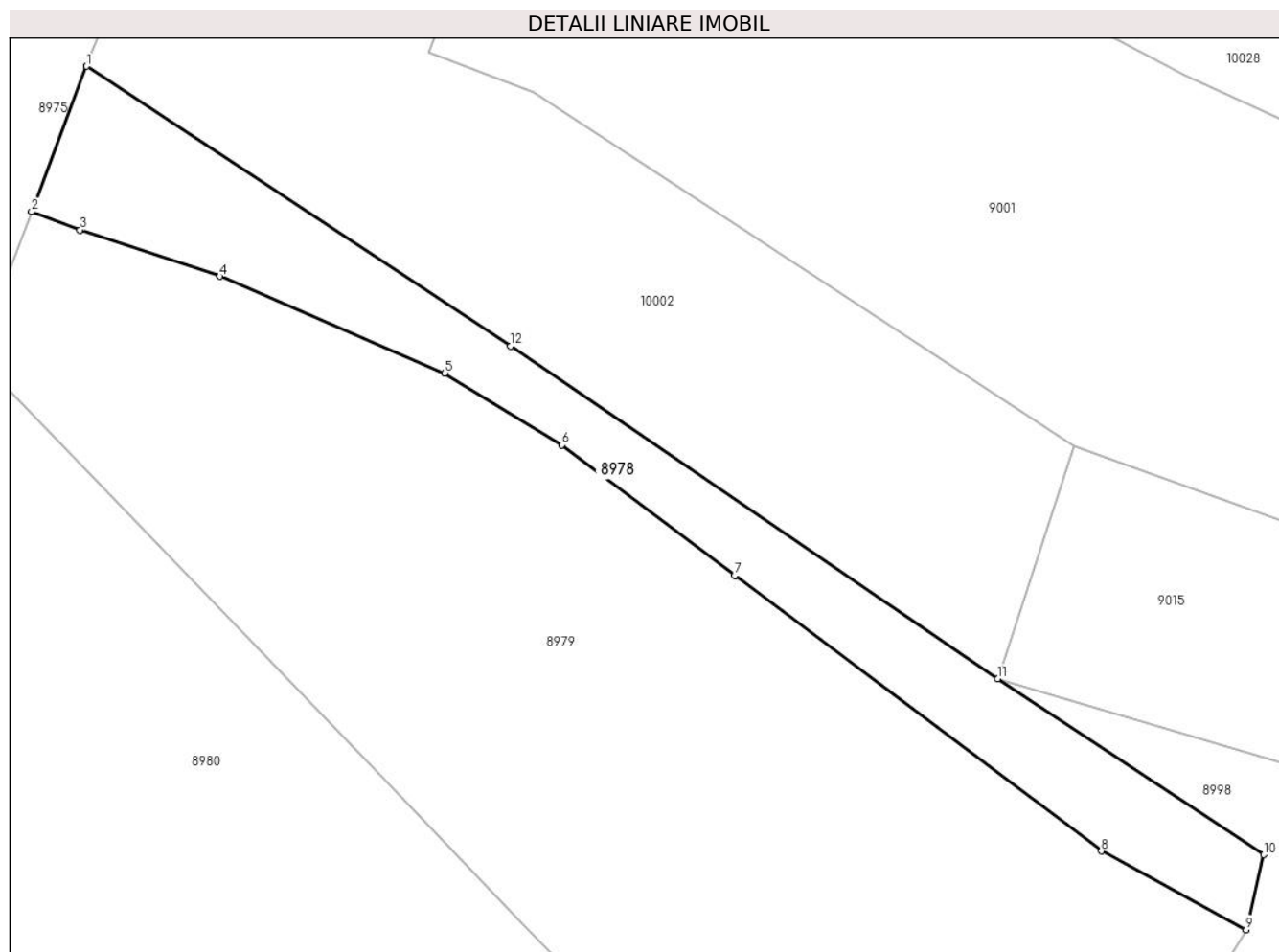
Inscrieri privind dezmembramintele dreptului de proprietate, drepturi reale de garanție și sarcini	Referințe
NU SUNT	

Anexa Nr. 1 La Partea I

Teren

Nr cadastral	Suprafața (mp)*	Observații / Referințe
	971	

* Suprafața este determinată în planul de proiecție Stereo 70.



Date referitoare la teren

Crt	Categorie folosință	Intra vilan	Suprafața (mp)	Tarla	Parcelă	Nr. topo	Observații / Referințe
1	faneata	NU	971	-	-	-	

Lungime Segmente

1) Valorile lungimilor segmentelor sunt obținute din proiecție în plan.

Punct început	X / Y	Punct sfârșit	X / Y	Lungime segment (** (m)
1	581.845,81 635.016,273	2	581.840,709 635.002,774	14.431
2	581.840,709 635.002,774	3	581.845,193 635.001,079	4.794
3	581.845,193 635.001,079	4	581.858,189 634.996,79	13.685
4	581.858,189 634.996,79	5	581.879,092 634.987,801	22.754
5	581.879,092 634.987,801	6	581.889,929 634.981,131	12.725

Punct început	X / Y	Punct sfârșit	X / Y	Lungime segment (** (m)
6	581.889,929 634.981,131	7	581.905,983 634.969,034	20.101
7	581.905,983 634.969,034	8	581.940,043 634.943,444	42.602
8	581.940,043 634.943,444	9	581.953,478 634.936,154	15.285
9	581.953,478 634.936,154	10	581.955,123 634.943,112	7.15
10	581.955,123 634.943,112	11	581.930,411 634.959,446	29.622
11	581.930,411 634.959,446	12	581.885,192 634.990,306	54.746
12	581.885,192 634.990,306	1	581.845,81 635.016,273	47.172

** Lungimile segmentelor sunt determinate în planul de proiecție Stereo 70 și sunt rotunjite la 1 milimetru.

*** Distanța dintre puncte este formată din segmente cumulate ce sunt mai mici decât valoarea 1 milimetru.

**DATE DESPRE IMOBILUL NR. 8979**

Oficiul de Cadastru și Publicitate Imobiliară NEAMT
Biroul de Cadastru și Publicitate Imobiliară Targu-Neamt

A. Partea I. Descrierea imobilului

TEREN Extravilan

Adresa: Jud. Neamt

Nr. Crt	Nr cadastral Nr. topografic	Suprafața* (mp)	Observații / Referințe
A1		4.716	Sector cadastral:198 Teren imprejmuit;

B. Partea II. Proprietari și acte

Inscrieri privitoare la dreptul de proprietate și alte drepturi reale	Referințe
/	
Act Administrativ nr. 11538, din 21/07/2023 emis de PRIMARIA COMUNEI PIPIRIG;	
B1	A1
Inscrierea posesiei, drept de PROPRIETATE, dobandit prin Lege, cota actuala 1/1, cota initiala 1/1	
1) CHIRILA IOAN	

C. Partea III. SARCINI .

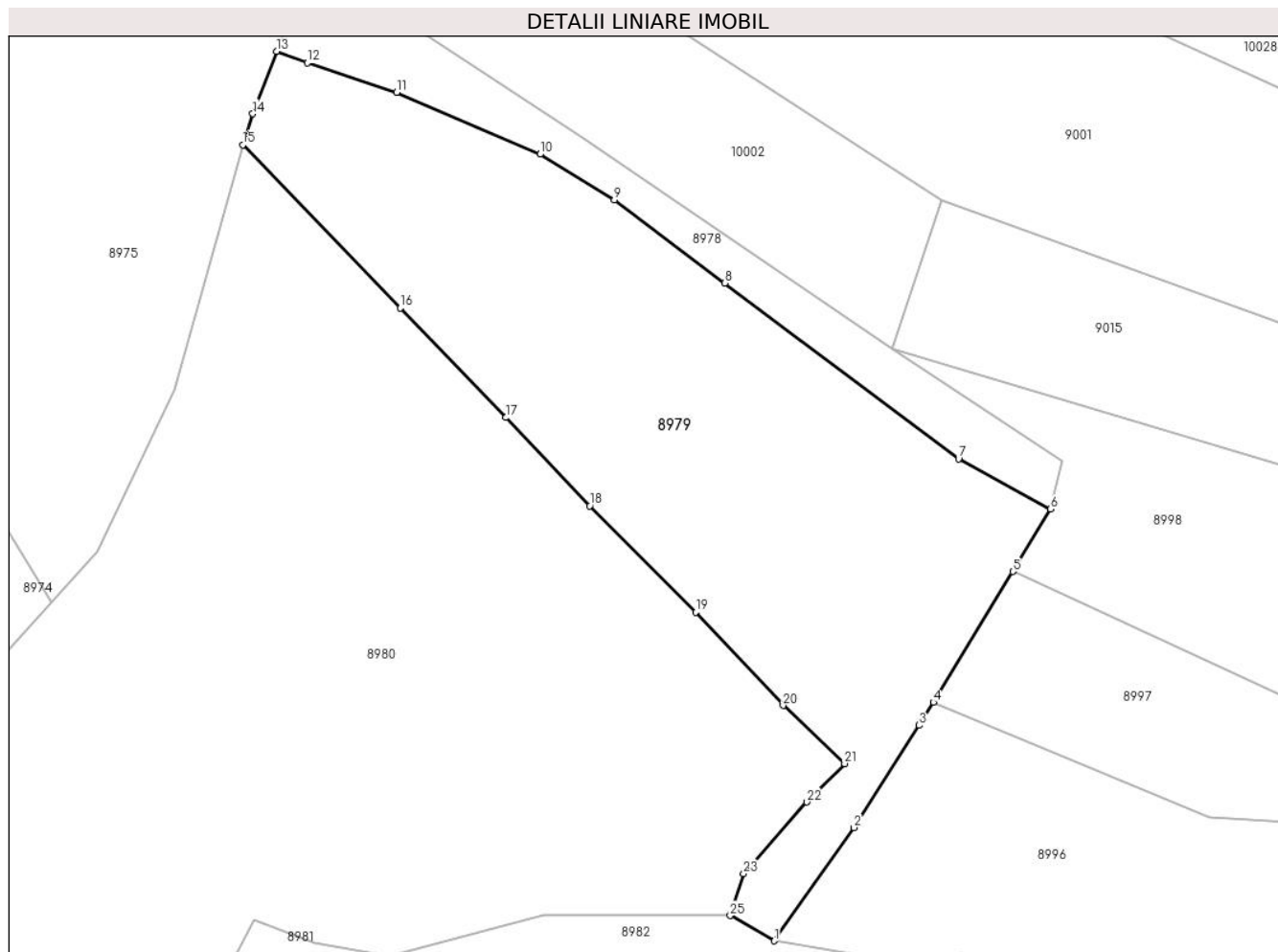
Inscrieri privind dezmembramintele dreptului de proprietate, drepturi reale de garanție și sarcini	Referințe
NU SUNT	

Anexa Nr. 1 La Partea I

Teren

Nr cadastral	Suprafața (mp)*	Observații / Referințe
	4.716	

* Suprafața este determinată în planul de proiecție Stereo 70.



Date referitoare la teren

Crt	Categorie folosință	Intravilan	Suprafața (mp)	Tarla	Parcelă	Nr. topo	Observații / Referințe
1	faneata	NU	4.716	-	-	-	

Lungime Segmente

1) Valorile lungimilor segmentelor sunt obținute din proiecție în plan.

Punct început	X / Y	Punct sfârșit	X / Y	Lungime segment (** (m)
1	581.913,221 634.873,311	2	581.924,796 634.889,799	20.145
3	581.934,293 634.904,683	4	581.936,38 634.908,041	3.954
5	581.947,949 634.927,063	6	581.953,478 634.936,154	10.64
7	581.940,043 634.943,444	8	581.905,983 634.969,034	42.602
9	581.889,929 634.981,131	10	581.879,092 634.987,801	12.725

Punct început	X / Y	Punct sfârșit	X / Y	Lungime segment (** (m)
2	581.924,796 634.889,799	3	581.934,293 634.904,683	17.656
4	581.936,38 634.908,041	5	581.947,949 634.927,063	22.264
6	581.953,478 634.936,154	7	581.940,043 634.943,444	15.285
8	581.905,983 634.969,034	9	581.889,929 634.981,131	20.101
10	581.879,092 634.987,801	11	581.858,189 634.996,79	22.754

Punct început	X / Y	Punct sfârșit	X / Y	Lungime segment (** (m)
11	581.858,189 634.996,79	12	581.845,193 635.001,079	13.685
13	581.840,709 635.002,774	14	581.837,271 634.993,677	9.725
15	581.835,779 634.989,142	16	581.858,742 634.965,4	33.03
17	581.874,108 634.949,473	18	581.886,345 634.936,628	17.741
19	581.901,745 634.921,139	20	581.914,497 634.907,566	18.624
21	581.923,469 634.899,096	22	581.917,982 634.893,498	7.839
23	581.908,751 634.883,076	24	581.906,865 634.877,226	6.147
25	581.906,792 634.877,0	1	581.913,221 634.873,311	7.412

Punct început	X / Y	Punct sfârșit	X / Y	Lungime segment (** (m)
12	581.845,193 635.001,079	13	581.840,709 635.002,774	4.794
14	581.837,271 634.993,677	15	581.835,779 634.989,142	4.774
16	581.858,742 634.965,4	17	581.874,108 634.949,473	22.131
18	581.886,345 634.936,628	19	581.901,745 634.921,139	21.842
20	581.914,497 634.907,566	21	581.923,469 634.899,096	12.338
22	581.917,982 634.893,498	23	581.908,751 634.883,076	13.922
24	581.906,865 634.877,226	25	581.906,792 634.877,0	0.237

** Lungimile segmentelor sunt determinate în planul de proiecție Stereo 70 și sunt rotunjite la 1 milimetru.

*** Distanța dintre puncte este formată din segmente cumulate ce sunt mai mici decât valoarea 1 milimetru.

**DATE DESPRE IMOBILUL NR. 8980**

Oficiul de Cadastru și Publicitate Imobiliară NEAMT
Biroul de Cadastru și Publicitate Imobiliară Targu-Neamt

A. Partea I. Descrierea imobilului

TEREN Extravilan

Adresa: Jud. Neamt

Nr. Crt	Nr cadastral Nr. topografic	Suprafața* (mp)	Observații / Referințe
A1		10.731	Sector cadastral:198 Teren imprejmuit;

B. Partea II. Proprietari și acte

Inscrieri privitoare la dreptul de proprietate și alte drepturi reale		Referințe
/		
Act Administrativ nr. 11538, din 21/07/2023 emis de PRIMARIA COMUNEI PIPIRIG;		
B1	Inscrierea posesiei, drept de PROPRIETATE, dobandit prin Lege, cota actuala 1/1, cota initiala 1/1 1) POPA ANA-MARIA	A1

C. Partea III. SARCINI .

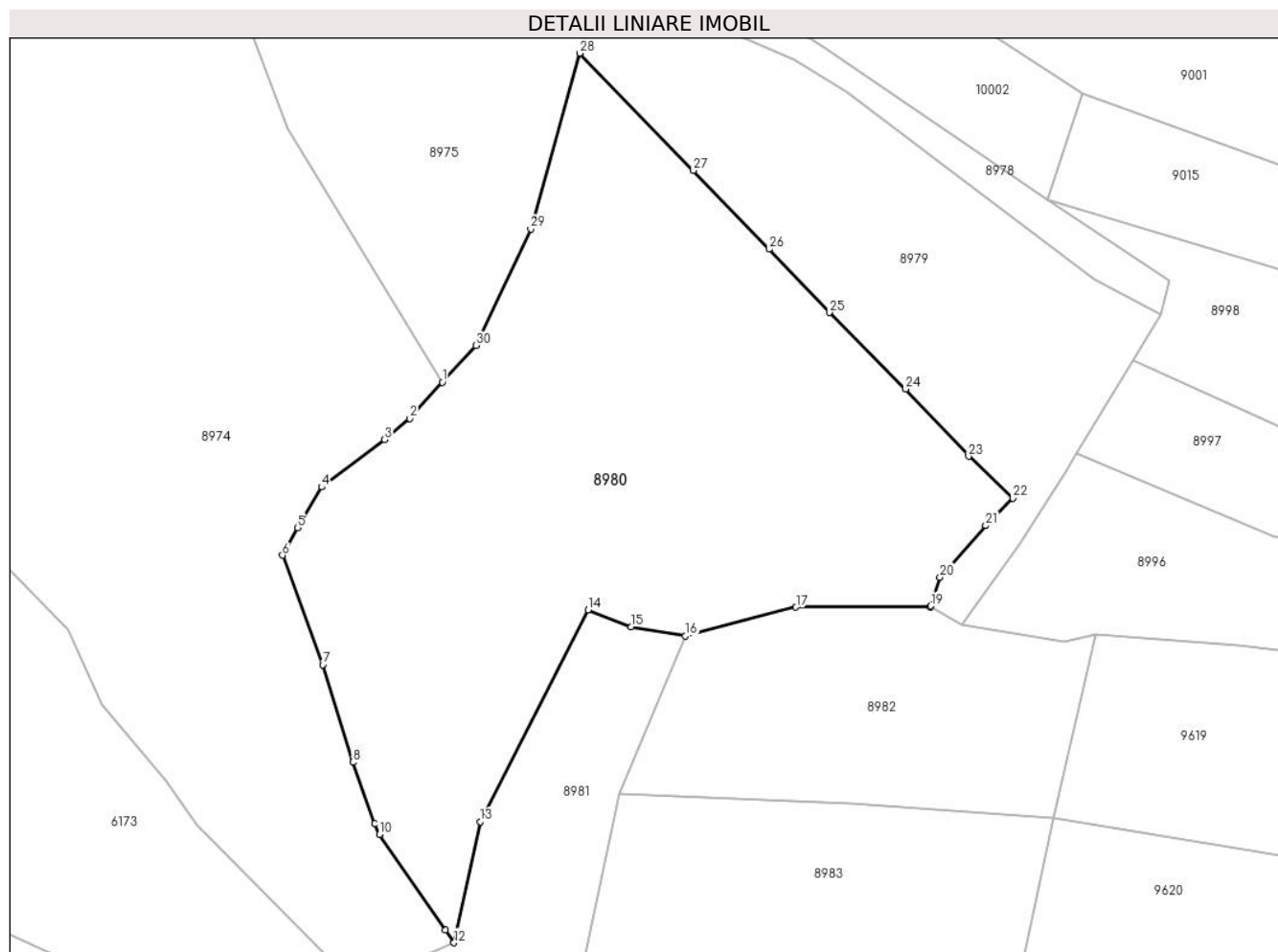
Inscrieri privind dezmembramintele dreptului de proprietate, drepturi reale de garanție și sarcini	Referințe
NU SUNT	

Anexa Nr. 1 La Partea I

Teren

Nr cadastral	Suprafața (mp)*	Observații / Referințe
	10.731	

* Suprafața este determinată în planul de proiecție Stereo 70.



Date referitoare la teren

Crt	Categorie folosință	Intra vilan	Suprafața (mp)	Tarla	Parcelă	Nr. topo	Observații / Referințe
1	faneata	NU	10.731	-	-	-	

Lungime Segmente

1) Valorile lungimilor segmentelor sunt obținute din proiecție în plan.

Punct început	X / Y	Punct sfârșit	X / Y	Lungime segment (** (m)
1	581.807,896 634.922,54	2	581.801,269 634.915,219	9.875
3	581.796,212 634.910,914	4	581.783,452 634.901,298	15.978
5	581.778,521 634.893,083	6	581.775,516 634.887,488	6.351
7	581.783,676 634.865,353	8	581.789,76 634.845,591	20.677
9	581.794,2 634.833,199	10	581.795,135 634.830,968	2.419

Punct început	X / Y	Punct sfârșit	X / Y	Lungime segment (** (m)
2	581.801,269 634.915,219	3	581.796,212 634.910,914	6.641
4	581.783,452 634.901,298	5	581.778,521 634.893,083	9.581
6	581.775,516 634.887,488	7	581.783,676 634.865,353	23.591
8	581.789,76 634.845,591	9	581.794,2 634.833,199	13.163
10	581.795,135 634.830,968	11	581.808,505 634.811,594	23.54

Punct început	X / Y	Punct sfârșit	X / Y	Lungime segment (** (m)
11	581.808,505 634.811,594	12	581.810,258 634.809,053	3.087
13	581.815,576 634.833,553	14	581.837,408 634.876,443	48.127
15	581.846,187 634.873,002	16	581.857,168 634.871,149	11.136
17	581.879,548 634.877,0	18	581.906,792 634.877,0	27.244
19	581.906,865 634.877,226	20	581.908,751 634.883,076	6.147
21	581.917,982 634.893,498	22	581.923,469 634.899,096	7.839
23	581.914,497 634.907,566	24	581.901,745 634.921,139	18.624
25	581.886,345 634.936,628	26	581.874,108 634.949,473	17.741
27	581.858,742 634.965,4	28	581.835,779 634.989,142	33.03
29	581.825,816 634.953,531	30	581.814,691 634.929,99	26.037

Punct început	X / Y	Punct sfârșit	X / Y	Lungime segment (** (m)
12	581.810,258 634.809,053	13	581.815,576 634.833,553	25.071
14	581.837,408 634.876,443	15	581.846,187 634.873,002	9.429
16	581.857,168 634.871,149	17	581.879,548 634.877,0	23.132
18	581.906,792 634.877,0	19	581.906,865 634.877,226	0.237
20	581.908,751 634.883,076	21	581.917,982 634.893,498	13.922
22	581.923,469 634.899,096	23	581.914,497 634.907,566	12.338
24	581.901,745 634.921,139	25	581.886,345 634.936,628	21.842
26	581.874,108 634.949,473	27	581.858,742 634.965,4	22.131
28	581.835,779 634.989,142	29	581.825,816 634.953,531	36.978
30	581.814,691 634.929,99	1	581.807,896 634.922,54	10.083

** Lungimile segmentelor sunt determinate în planul de proiecție Stereo 70 și sunt rotunjite la 1 milimetru.

*** Distanța dintre puncte este formată din segmente cumulate ce sunt mai mici decât valoarea 1 milimetru.

**DATE DESPRE IMOBILUL NR. 8981**

Oficiul de Cadastru și Publicitate Imobiliară NEAMT
Biroul de Cadastru și Publicitate Imobiliară Targu-Neamt

A. Partea I. Descrierea imobilului

TEREN Extravilan

Adresa: Jud. Neamt

Nr. Crt	Nr cadastral Nr. topografic	Suprafața* (mp)	Observații / Referințe
A1		2.372	Sector cadastral:198 Teren neimpregmuit;

B. Partea II. Proprietari și acte

Inscrieri privitoare la dreptul de proprietate și alte drepturi reale		Referințe
/		
Act Normativ nr. 7, din 13/03/1996 emis de GUVERNUL ROMÂNIEI;		
B1	Inscrierea provizorie, drept de PROPRIETATE, dobandit prin Lege, cota actuala 1/1, cota initiala 1/1	A1
1) COMUNA PIPIRIG, CIF:99999999999999, PROPRIETAR NEIDENTIFICAT		

C. Partea III. SARCINI .

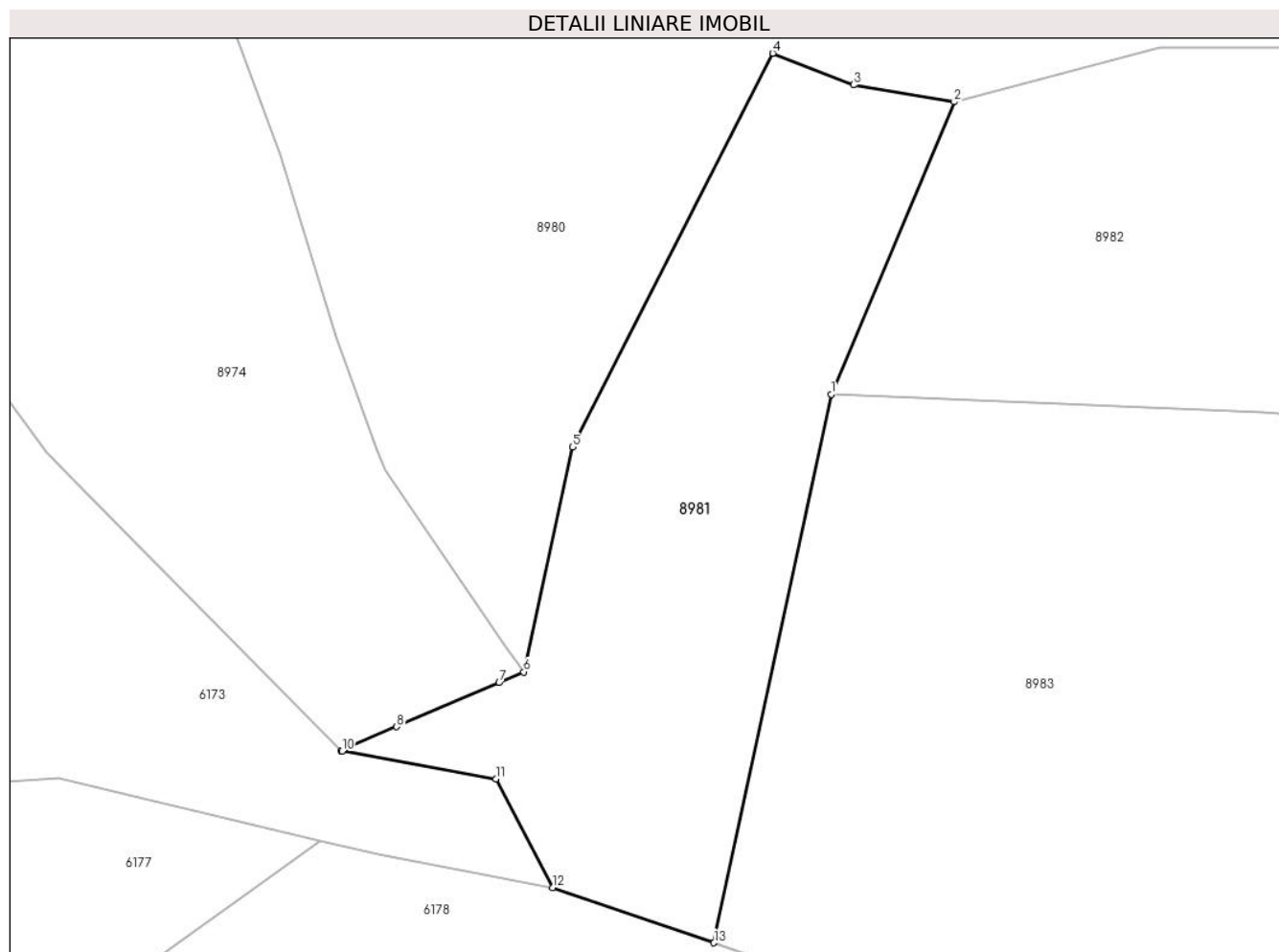
Inscrieri privind dezmembramintele dreptului de proprietate, drepturi reale de garanție și sarcini	Referințe
NU SUNT	

Anexa Nr. 1 La Partea I

Teren

Nr cadastral	Suprafața (mp)*	Observații / Referințe
	2.372	

* Suprafața este determinată în planul de proiecție Stereo 70.



Date referitoare la teren

Crt	Categorie folosință	Intravilan	Suprafața (mp)	Tarla	Parcelă	Nr. topo	Observații / Referințe
1	faneata	NU	1.694	-	-	-	
2	pasune	NU	678	-	-	-	Pășune împădurită

Lungime Segmente

1) Valorile lungimilor segmentelor sunt obținute din proiecție în plan.

Punct început	X / Y	Punct sfârșit	X / Y	Lungime segment (** (m)
1	581.843,755 634.839,296	2	581.857,168 634.871,149	34.562
2	581.857,168 634.871,149	3	581.846,187 634.873,002	11.136
3	581.846,187 634.873,002	4	581.837,408 634.876,443	9.429
4	581.837,408 634.876,443	5	581.815,576 634.833,553	48.127

Punct început	X / Y	Punct sfârşit	X / Y	Lungime segment (** (m)
5	581.815,576 634.833,553	6	581.810,258 634.809,053	25.071
6	581.810,258 634.809,053	7	581.807,572 634.807,898	2.924
7	581.807,572 634.807,898	8	581.796,408 634.803,096	12.153
8	581.796,408 634.803,096	9	581.790,375 634.800,501	6.567
9	581.790,375 634.800,501	10	581.790,445 634.800,43	0.1
10	581.790,445 634.800,43	11	581.807,255 634.797,404	17.08
11	581.807,255 634.797,404	12	581.813,441 634.785,584	13.341
12	581.813,441 634.785,584	13	581.830,996 634.779,558	18.56
13	581.830,996 634.779,558	1	581.843,755 634.839,296	61.085

** Lungimile segmentelor sunt determinate în planul de proiecție Stereo 70 și sunt rotunjite la 1 milimetru.

*** Distanța dintre puncte este formată din segmente cumulate ce sunt mai mici decât valoarea 1 milimetru.

**DATE DESPRE IMOBILUL NR. 8982**

Oficiul de Cadastru și Publicitate Imobiliară NEAMT
Biroul de Cadastru și Publicitate Imobiliară Targu-Neamt

A. Partea I. Descrierea imobilului

TEREN Extravilan

Adresa: Jud. Neamt

Nr. Crt	Nr cadastral Nr. topografic	Suprafața* (mp)	Observații / Referințe
A1		3.194	Sector cadastral:198 Teren neimprejmuit;

B. Partea II. Proprietari și acte

Inscrieri privitoare la dreptul de proprietate și alte drepturi reale		Referințe
/		
Act Normativ nr. 7, din 13/03/1996 emis de GUVERNUL ROMÂNIEI;		
B1	Inscrierea provizorie, drept de PROPRIETATE, dobandit prin Lege, cota actuala 1/1, cota initiala 1/1 1) COMUNA PIPIRIG, CIF:99999999999999, PROPRIETAR NEIDENTIFICAT	A1

C. Partea III. SARCINI .

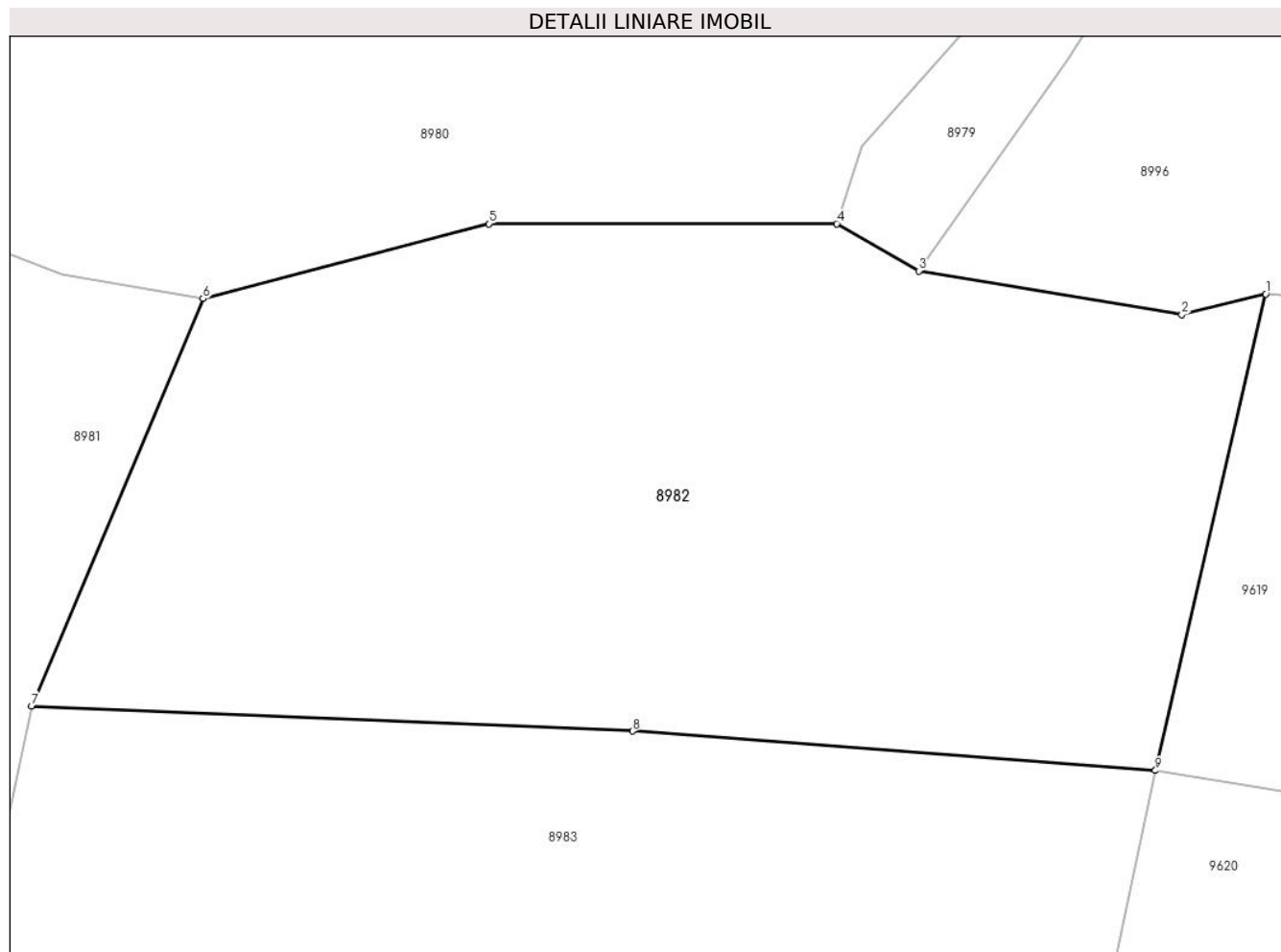
Inscrieri privind dezmembramintele dreptului de proprietate, drepturi reale de garanție și sarcini	Referințe
NU SUNT	

Anexa Nr. 1 La Partea I

Teren

Nr cadastral	Suprafața (mp)*	Observații / Referințe
	3.194	

* Suprafața este determinată în planul de proiecție Stereo 70.



Date referitoare la teren

Crt	Categorie folosință	Intra vilan	Suprafața (mp)	Tarla	Parcelă	Nr. topo	Observații / Referințe
1	faneata	NU	3.194	-	-	-	

Lungime Segmente

1) Valorile lungimilor segmentelor sunt obținute din proiecție în plan.

Punct început	X / Y	Punct sfârșit	X / Y	Lungime segment (** (m)
1	581.940,37 634.871,505	2	581.933,803 634.869,898	6.761
2	581.933,803 634.869,898	3	581.913,221 634.873,311	20.863
3	581.913,221 634.873,311	4	581.906,792 634.877,0	7.412
4	581.906,792 634.877,0	5	581.879,548 634.877,0	27.244
5	581.879,548 634.877,0	6	581.857,168 634.871,149	23.132

Punct început	X / Y	Punct sfârșit	X / Y	Lungime segment (** (m)
6	581.857,168 634.871,149	7	581.843,755 634.839,296	34.562
7	581.843,755 634.839,296	8	581.890,787 634.837,327	47.073
8	581.890,787 634.837,327	9	581.931,733 634.834,239	41.062
9	581.931,733 634.834,239	1	581.940,37 634.871,505	38.254

** Lungimile segmentelor sunt determinate în planul de proiecție Stereo 70 și sunt rotunjite la 1 milimetru.

*** Distanța dintre puncte este formată din segmente cumulate ce sunt mai mici decât valoarea 1 milimetru.

**DATE DESPRE IMOBILUL NR. 8983**

Oficiul de Cadastru și Publicitate Imobiliară NEAMT
Biroul de Cadastru și Publicitate Imobiliară Targu-Neamt

A. Partea I. Descrierea imobilului

TEREN Extravilan

Adresa: Jud. Neamt

Nr. Crt	Nr cadastral Nr. topografic	Suprafața* (mp)	Observații / Referințe
A1		5.650	Sector cadastral:198 Teren neimpregmuit;

B. Partea II. Proprietari și acte

Inscrieri privitoare la dreptul de proprietate și alte drepturi reale		Referințe
/		
Act Normativ nr. 7, din 13/03/1996 emis de GUVERNUL ROMÂNIEI;		
B1	Inscrierea provizorie, drept de PROPRIETATE, dobandit prin Lege, cota actuala 1/1, cota initiala 1/1	A1
1) COMUNA PIPIRIG, CIF:99999999999999, PROPRIETAR NEIDENTIFICAT		

C. Partea III. SARCINI .

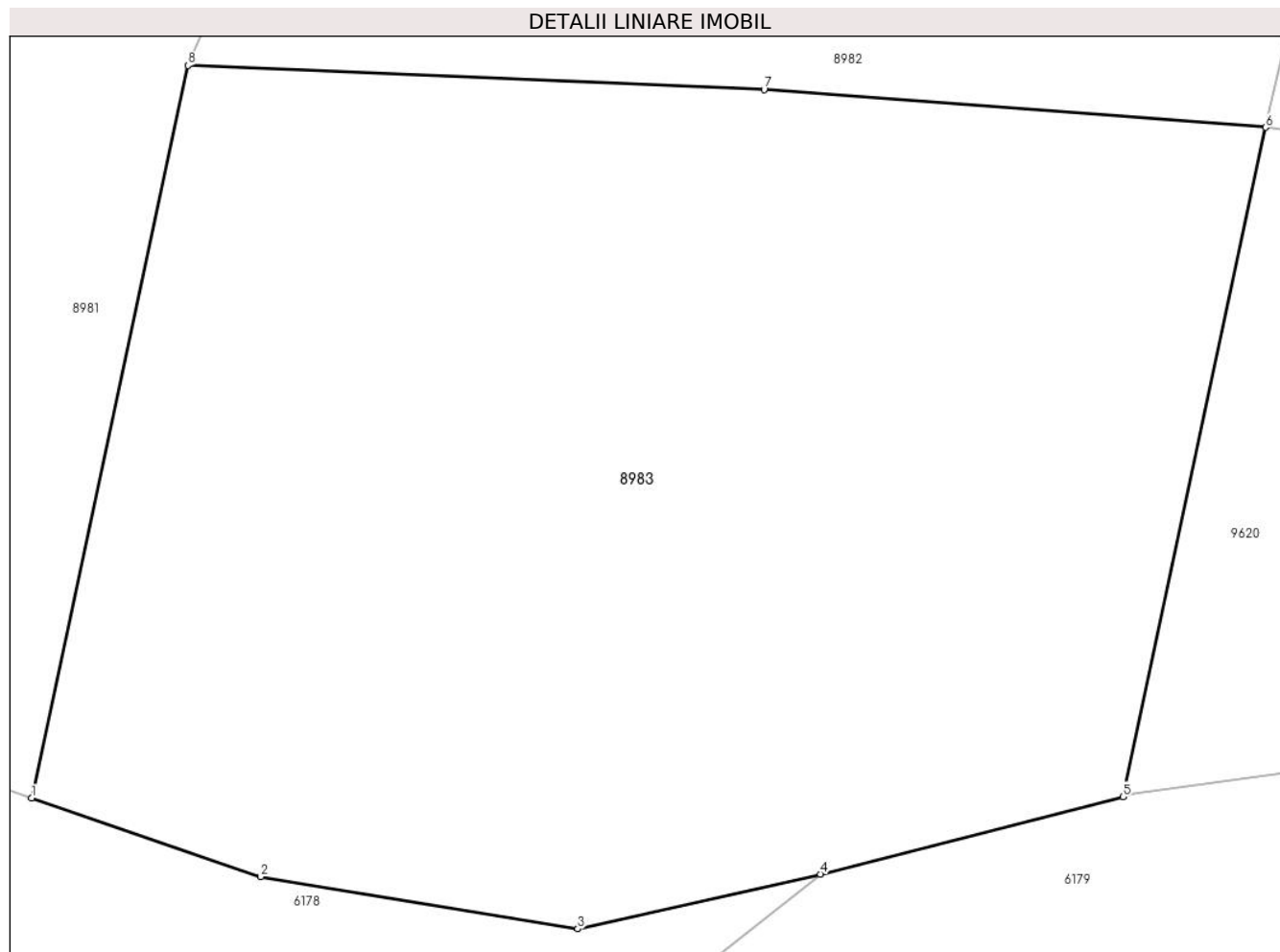
Inscrieri privind dezmembramintele dreptului de proprietate, drepturi reale de garanție și sarcini	Referințe
NU SUNT	

Anexa Nr. 1 La Partea I

Teren

Nr cadastral	Suprafața (mp)*	Observații / Referințe
	5.650	

* Suprafața este determinată în planul de proiecție Stereo 70.



Date referitoare la teren

Crt	Categorie folosință	Intravilan	Suprafața (mp)	Tarla	Parcelă	Nr. topo	Observații / Referințe
1	faneata	NU	5.650	-	-	-	

Lungime Segmente

1) Valorile lungimilor segmentelor sunt obținute din proiecție în plan.

Punct început	X / Y	Punct sfârșit	X / Y	Lungime segment (** (m)
1	581.830,996 634.779,558	2	581.849,694 634.773,14	19.769
2	581.849,694 634.773,14	3	581.875,579 634.768,898	26.23
3	581.875,579 634.768,898	4	581.895,373 634.773,361	20.291
4	581.895,373 634.773,361	5	581.920,077 634.779,667	25.496
5	581.920,077 634.779,667	6	581.931,733 634.834,239	55.803

Punct început	X / Y	Punct sfârșit	X / Y	Lungime segment (** (m)
6	581.931,733 634.834,239	7	581.890,787 634.837,327	41.062
7	581.890,787 634.837,327	8	581.843,755 634.839,296	47.073
8	581.843,755 634.839,296	1	581.830,996 634.779,558	61.085

** Lungimile segmentelor sunt determinate în planul de proiecție Stereo 70 și sunt rotunjite la 1 milimetru.

*** Distanța dintre puncte este formată din segmente cumulate ce sunt mai mici decât valoarea 1 milimetru.

**DATE DESPRE IMOBILUL NR. 8984**

Oficiul de Cadastru și Publicitate Imobiliară NEAMT
Biroul de Cadastru și Publicitate Imobiliară Targu-Neamt

A. Partea I. Descrierea imobilului

TEREN Extravilan

Adresa: Jud. Neamt

Nr. Crt	Nr cadastral Nr. topografic	Suprafața* (mp)	Observații / Referințe
A1		3.367	Sector cadastral:198 Teren neimpregmuit;

B. Partea II. Proprietari și acte

Inscrieri privitoare la dreptul de proprietate și alte drepturi reale		Referințe
/		
Act Normativ nr. 7, din 13/03/2023 emis de GUVERNUL ROMÂNIEI;		
B1	Inscrierea provizorie, drept de PROPRIETATE, dobandit prin Lege, cota actuala 1/1, cota initiala 1/1 1) COMUNA PIPIRIG, CIF:99999999999999, PROPRIETAR NEIDENTIFICAT	A1

C. Partea III. SARCINI .

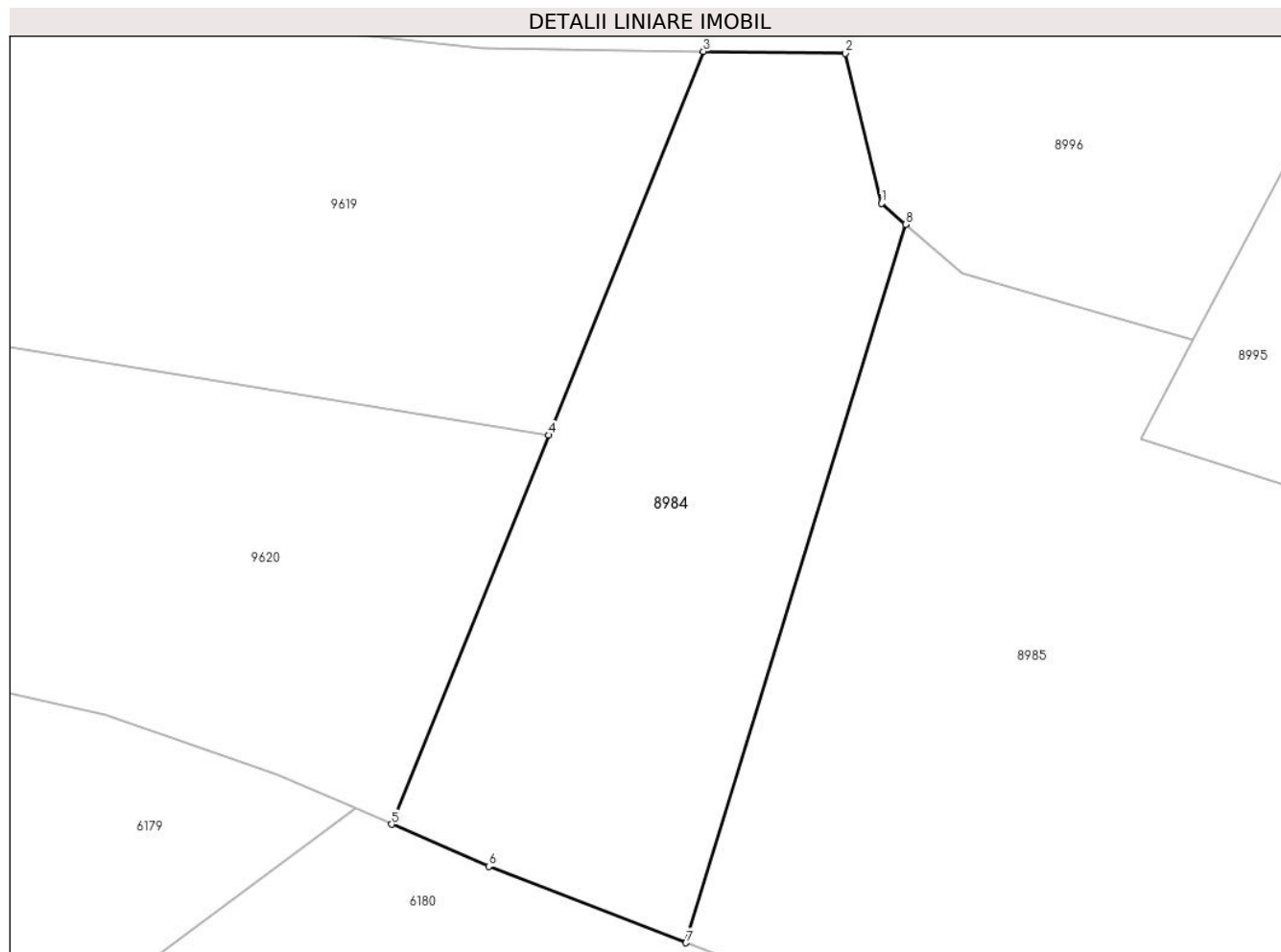
Inscrieri privind dezmembramintele dreptului de proprietate, drepturi reale de garanție și sarcini	Referințe
NU SUNT	

Anexa Nr. 1 La Partea I

Teren

Nr cadastral	Suprafața (mp)*	Observații / Referințe
	3.367	

* Suprafața este determinată în planul de proiecție Stereo 70.



Date referitoare la teren

Crt	Categorie folosință	Intravilan	Suprafața (mp)	Tarla	Parcelă	Nr. topo	Observații / Referințe
1	pașune	NU	3.367	-	-	-	Pășune împădurită

Lungime Segmente

1) Valorile lungimilor segmentelor sunt obținute din proiecție în plan.

Punct început	X / Y	Punct sfârșit	X / Y	Lungime segment (** (m)
1	582.093,62 634.842,169	2	582.089,329 634.860,138	18.474
2	582.089,329 634.860,138	3	582.072,293 634.860,354	17.037
3	582.072,293 634.860,354	4	582.053,763 634.814,451	49.502
4	582.053,763 634.814,451	5	582.034,967 634.767,887	50.214
5	582.034,967 634.767,887	6	582.046,572 634.762,853	12.65

Punct început	X / Y	Punct sfârșit	X / Y	Lungime segment (** (m)
6	582.046,572 634.762,853	7	582.070,209 634.753,714	25.342
7	582.070,209 634.753,714	8	582.096,52 634.839,643	89.867
8	582.096,52 634.839,643	1	582.093,62 634.842,169	3.846

** Lungimile segmentelor sunt determinate în planul de proiecție Stereo 70 și sunt rotunjite la 1 milimetru.

*** Distanța dintre puncte este formată din segmente cumulate ce sunt mai mici decât valoarea 1 milimetru.

**DATE DESPRE IMOBILUL NR. 8985**

Oficiul de Cadastru și Publicitate Imobiliară NEAMT
Biroul de Cadastru și Publicitate Imobiliară Targu-Neamt

A. Partea I. Descrierea imobilului

TEREN Extravilan

Adresa: Jud. Neamt

Nr. Crt	Nr cadastral Nr. topografic	Suprafața* (mp)	Observații / Referințe
A1		7.200	Sector cadastral:198 Teren neimpregmuit;

B. Partea II. Proprietari și acte

Inscrieri privitoare la dreptul de proprietate și alte drepturi reale		Referințe
/		
Act Administrativ nr. 15152, din 03/10/2023 emis de PRIMARIA COMUNEI PIPIRIG;		
B1	Inscrierea posesiei, drept de PROPRIETATE, dobandit prin Lege, cota actuala 1/1, cota initiala 1/1 1) DORNEANU DANIEL	A1

C. Partea III. SARCINI .

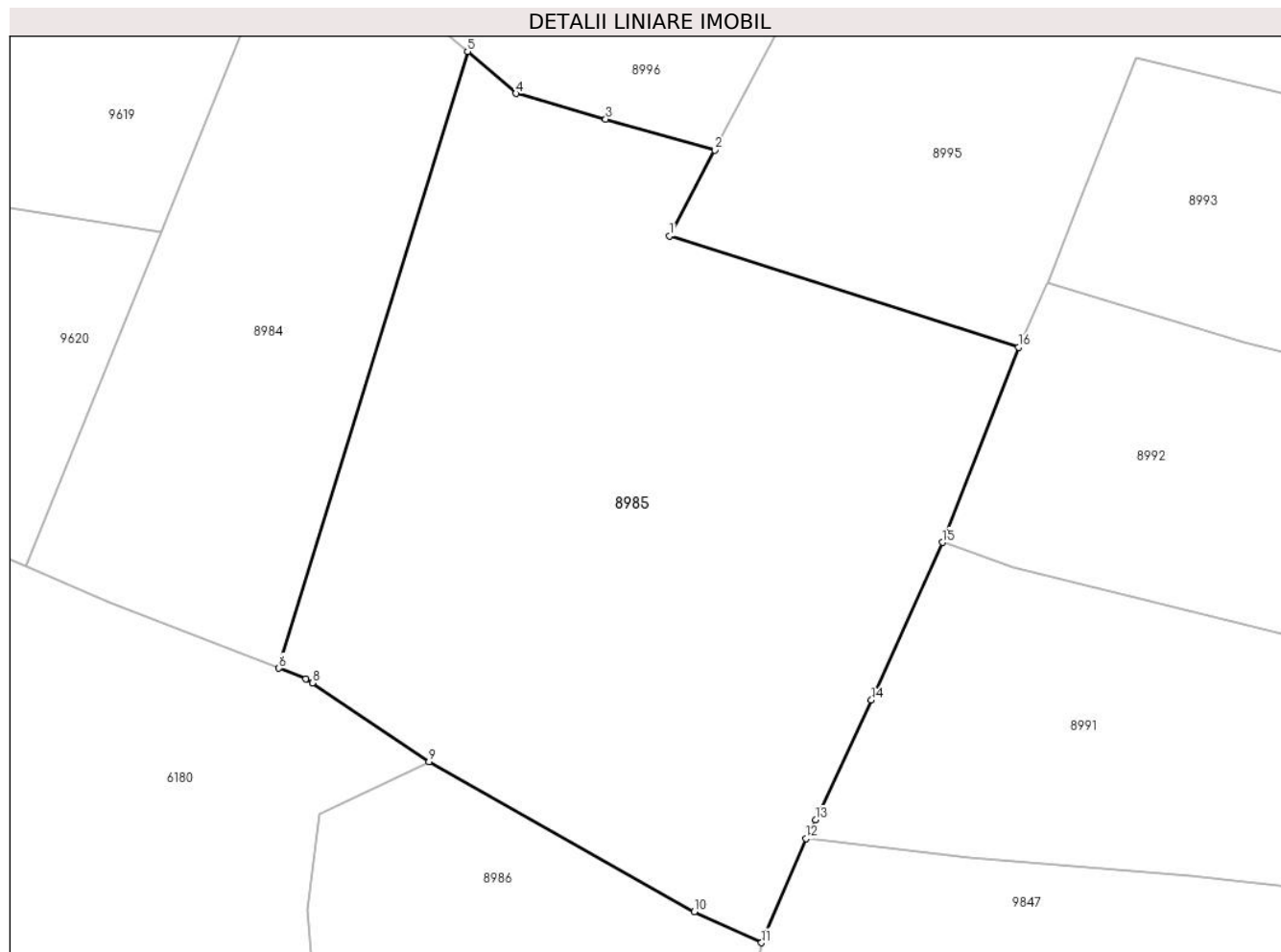
Inscrieri privind dezmembramintele dreptului de proprietate, drepturi reale de garanție și sarcini	Referințe
NU SUNT	

Anexa Nr. 1 La Partea I

Teren

Nr cadastral	Suprafața (mp)*	Observații / Referințe
	7.200	

* Suprafața este determinată în planul de proiecție Stereo 70.



Date referitoare la teren

Crt	Categorie folosință	Intravilan	Suprafața (mp)	Tarla	Parcelă	Nr. topo	Observații / Referințe
1	faneata	NU	7.200	-	-	-	

Lungime Segmente

1) Valorile lungimilor segmentelor sunt obținute din proiecție în plan.

Punct început	X / Y	Punct sfârșit	X / Y	Lungime segment (** (m)
1	582.124,72 634.813,96	2	582.130,992 634.825,894	13.482
2	582.130,992 634.825,894	3	582.115,778 634.830,219	15.817
3	582.115,778 634.830,219	4	582.103,249 634.833,781	13.026
4	582.103,249 634.833,781	5	582.096,52 634.839,643	8.924
5	582.096,52 634.839,643	6	582.070,209 634.753,714	89.867

Punct început	X / Y	Punct sfârşit	X / Y	Lungime segment (** (m)
6	582.070,209 634.753,714	7	582.073,973 634.752,259	4.035
7	582.073,973 634.752,259	8	582.074,875 634.751,65	1.088
8	582.074,875 634.751,65	9	582.091,146 634.740,663	19.633
9	582.091,146 634.740,663	10	582.128,141 634.719,786	42.479
10	582.128,141 634.719,786	11	582.137,52 634.715,456	10.33
11	582.137,52 634.715,456	12	582.143,708 634.729,96	15.769
12	582.143,708 634.729,96	13	582.145,046 634.732,587	2.948
13	582.145,046 634.732,587	14	582.152,855 634.749,257	18.408
14	582.152,855 634.749,257	15	582.162,748 634.771,238	24.105
15	582.162,748 634.771,238	16	582.173,351 634.798,432	29.188
16	582.173,351 634.798,432	1	582.124,72 634.813,96	51.05

** Lungimile segmentelor sunt determinate în planul de proiecție Stereo 70 și sunt rotunjite la 1 milimetru.

*** Distanța dintre puncte este formată din segmente cumulate ce sunt mai mici decât valoarea 1 milimetru.

**DATE DESPRE IMOBILUL NR. 8986**

Oficiul de Cadastru și Publicitate Imobiliară NEAMT
Biroul de Cadastru și Publicitate Imobiliară Targu-Neamt

A. Partea I. Descrierea imobilului

TEREN Extravilan

Adresa: Jud. Neamt

Nr. Crt	Nr cadastral Nr. topografic	Suprafața* (mp)	Observații / Referințe
A1		3.900	Sector cadastral:198 Teren neimprejmuit;

B. Partea II. Proprietari și acte

Inscrieri privitoare la dreptul de proprietate și alte drepturi reale		Referințe
/		
Act Normativ nr. 7, din 13/03/1996 emis de GUVERNUL ROMÂNIEI;		
B1	Inscrierea provizorie, drept de PROPRIETATE, dobandit prin Lege, cota actuala 1/1, cota initiala 1/1 1) COMUNA PIPIRIG, CIF:99999999999999, PROPRIETAR NEIDENTIFICAT	A1

C. Partea III. SARCINI .

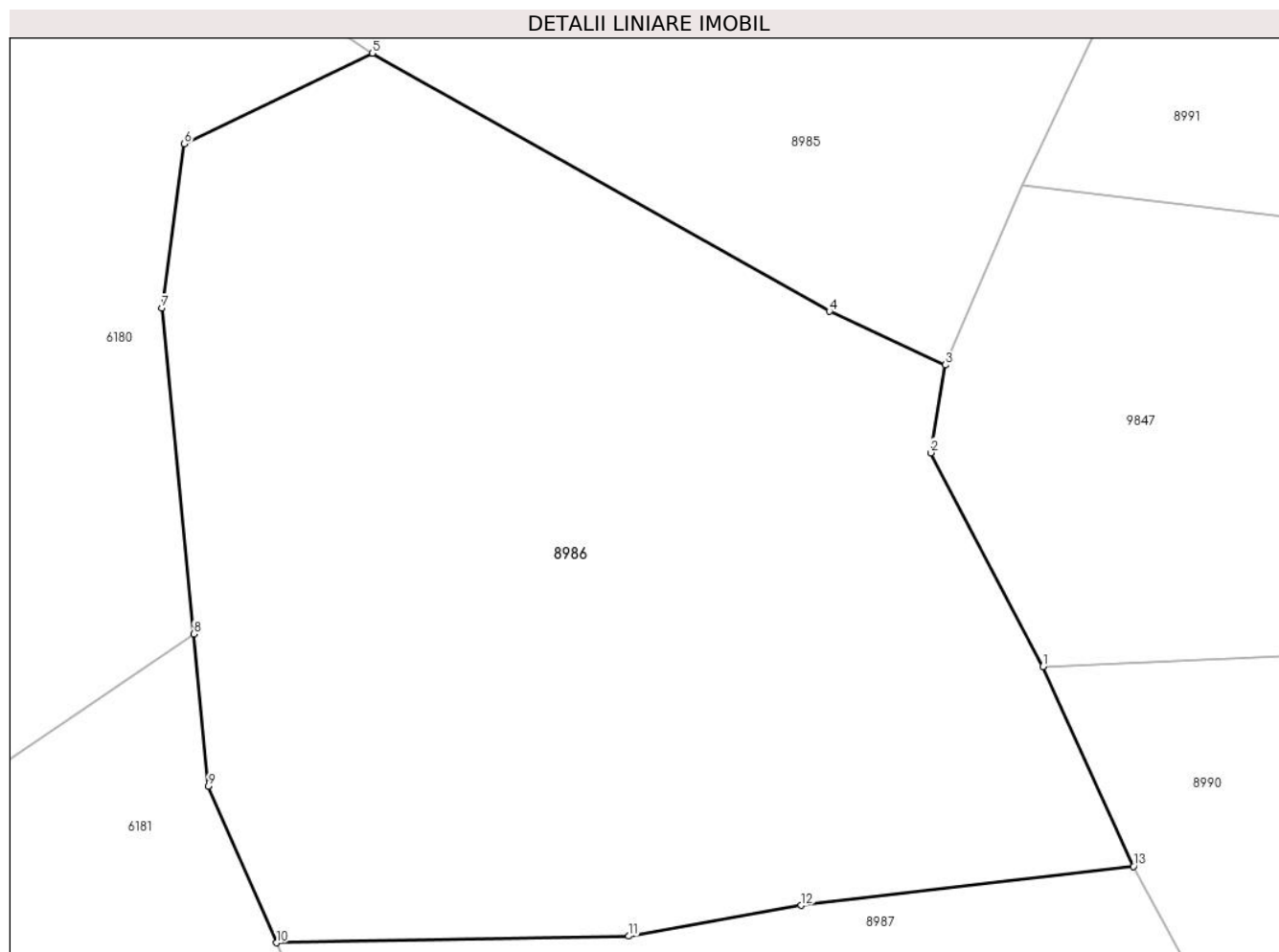
Inscrieri privind dezmembramintele dreptului de proprietate, drepturi reale de garanție și sarcini	Referințe
NU SUNT	

Anexa Nr. 1 La Partea I

Teren

Nr cadastral	Suprafața (mp)*	Observații / Referințe
	3.900	

* Suprafața este determinată în planul de proiecție Stereo 70.



Date referitoare la teren

Crt	Categorie folosință	Intravilan	Suprafața (mp)	Tarla	Parcelă	Nr. topo	Observații / Referințe
1	faneata	NU	3.900	-	-	-	

Lungime Segmente

1) Valorile lungimilor segmentelor sunt obținute din proiecție în plan.

Punct început	X / Y	Punct sfârșit	X / Y	Lungime segment (** (m)
1	582.145,399 634.691,051	2	582.136,345 634.708,35	19.525
2	582.136,345 634.708,35	3	582.137,52 634.715,456	7.202
3	582.137,52 634.715,456	4	582.128,141 634.719,786	10.33
4	582.128,141 634.719,786	5	582.091,146 634.740,663	42.479
5	582.091,146 634.740,663	6	582.075,932 634.733,346	16.882

Punct început	X / Y	Punct sfârșit	X / Y	Lungime segment (** (m)
6	582.075,932 634.733,346	7	582.074,119 634.720,054	13.415
7	582.074,119 634.720,054	8	582.076,683 634.693,694	26.484
8	582.076,683 634.693,694	9	582.077,88 634.681,388	12.364
9	582.077,88 634.681,388	10	582.083,399 634.668,736	13.803
10	582.083,399 634.668,736	11	582.111,899 634.669,263	28.505
11	582.111,899 634.669,263	12	582.125,835 634.671,751	14.156
12	582.125,835 634.671,751	13	582.152,738 634.674,911	27.088
13	582.152,738 634.674,911	1	582.145,399 634.691,051	17.73

** Lungimile segmentelor sunt determinate în planul de proiecție Stereo 70 și sunt rotunjite la 1 milimetru.

*** Distanța dintre puncte este formată din segmente cumulate ce sunt mai mici decât valoarea 1 milimetru.

**DATE DESPRE IMOBILUL NR. 8987**

Oficiul de Cadastru și Publicitate Imobiliară NEAMT
Biroul de Cadastru și Publicitate Imobiliară Targu-Neamt

A. Partea I. Descrierea imobilului

TEREN Extravilan

Adresa: Jud. Neamt

Nr. Crt	Nr cadastral Nr. topografic	Suprafața* (mp)	Observații / Referințe
A1		3.666	Sector cadastral:198 Teren imprejmuit;

B. Partea II. Proprietari și acte

Inscrieri privitoare la dreptul de proprietate și alte drepturi reale	Referințe
/	
Act Administrativ nr. 11538, din 21/07/2023 emis de PRIMARIA COMUNEI PIPIRIG;	
B1	A1
Inscrierea posesiei, drept de PROPRIETATE, dobandit prin Lege, cota actuala 1/1, cota initiala 1/1 1) BUTNARU GHEORGHE	

C. Partea III. SARCINI .

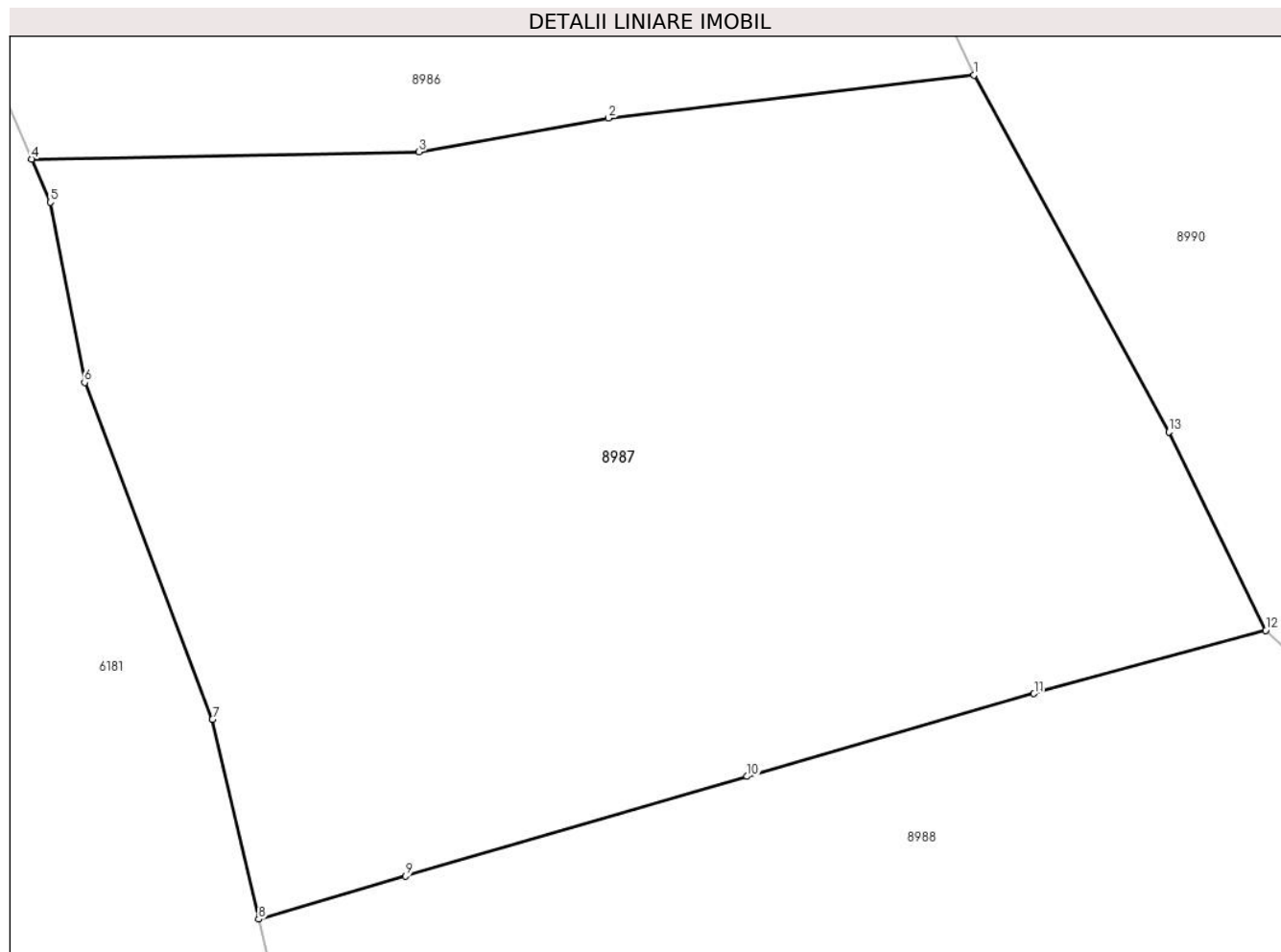
Inscrieri privind dezmembramintele dreptului de proprietate, drepturi reale de garanție și sarcini	Referințe
NU SUNT	

Anexa Nr. 1 La Partea I

Teren

Nr cadastral	Suprafața (mp)*	Observații / Referințe
	3.666	

* Suprafața este determinată în planul de proiecție Stereo 70.



Date referitoare la teren

Crt	Categorie folosință	Intra vilan	Suprafața (mp)	Tarla	Parcelă	Nr. topo	Observații / Referințe
1	faneata	NU	3.666	-	-	-	

Lungime Segmente

1) Valorile lungimilor segmentelor sunt obținute din proiecție în plan.

Punct început	X / Y	Punct sfârșit	X / Y	Lungime segment (** (m)
1	582.152,738 634.674,911	2	582.125,835 634.671,751	27.088
2	582.125,835 634.671,751	3	582.111,899 634.669,263	14.156
3	582.111,899 634.669,263	4	582.083,399 634.668,736	28.505
4	582.083,399 634.668,736	5	582.084,783 634.665,564	3.461
5	582.084,783 634.665,564	6	582.087,289 634.652,316	13.483

Punct început	X / Y	Punct sfârşit	X / Y	Lungime segment (** (m)
6	582.087,289 634.652,316	7	582.096,709 634.627,561	26.487
7	582.096,709 634.627,561	8	582.100,104 634.612,882	15.066
8	582.100,104 634.612,882	9	582.110,913 634.616,05	11.264
9	582.110,913 634.616,05	10	582.136,042 634.623,369	26.173
10	582.136,042 634.623,369	11	582.157,143 634.629,457	21.962
11	582.157,143 634.629,457	12	582.174,198 634.634,101	17.676
12	582.174,198 634.634,101	13	582.167,065 634.648,698	16.247
13	582.167,065 634.648,698	1	582.152,738 634.674,911	29.873

** Lungimile segmentelor sunt determinate în planul de proiecție Stereo 70 și sunt rotunjite la 1 milimetru.

*** Distanța dintre puncte este formată din segmente cumulate ce sunt mai mici decât valoarea 1 milimetru.

**DATE DESPRE IMOBILUL NR. 8988**

Oficiul de Cadastru și Publicitate Imobiliară NEAMT
Biroul de Cadastru și Publicitate Imobiliară Targu-Neamt

A. Partea I. Descrierea imobilului

TEREN Extravilan

Adresa: Jud. Neamt

Nr. Crt	Nr cadastral Nr. topografic	Suprafața* (mp)	Observații / Referințe
A1		3.377	Sector cadastral:198 Teren neimpregmuit;

B. Partea II. Proprietari și acte

Inscrieri privitoare la dreptul de proprietate și alte drepturi reale	Referințe
/	
Act Administrativ nr. 12918, din 17/08/2023 emis de PRIMARIA COMUNEI PIPIRIG;	
B1	A1
Inscrierea posesiei, drept de PROPRIETATE, dobandit prin Lege, cota actuala 1/1, cota initiala 1/1 1) BUTNARU VIORICA	

C. Partea III. SARCINI .

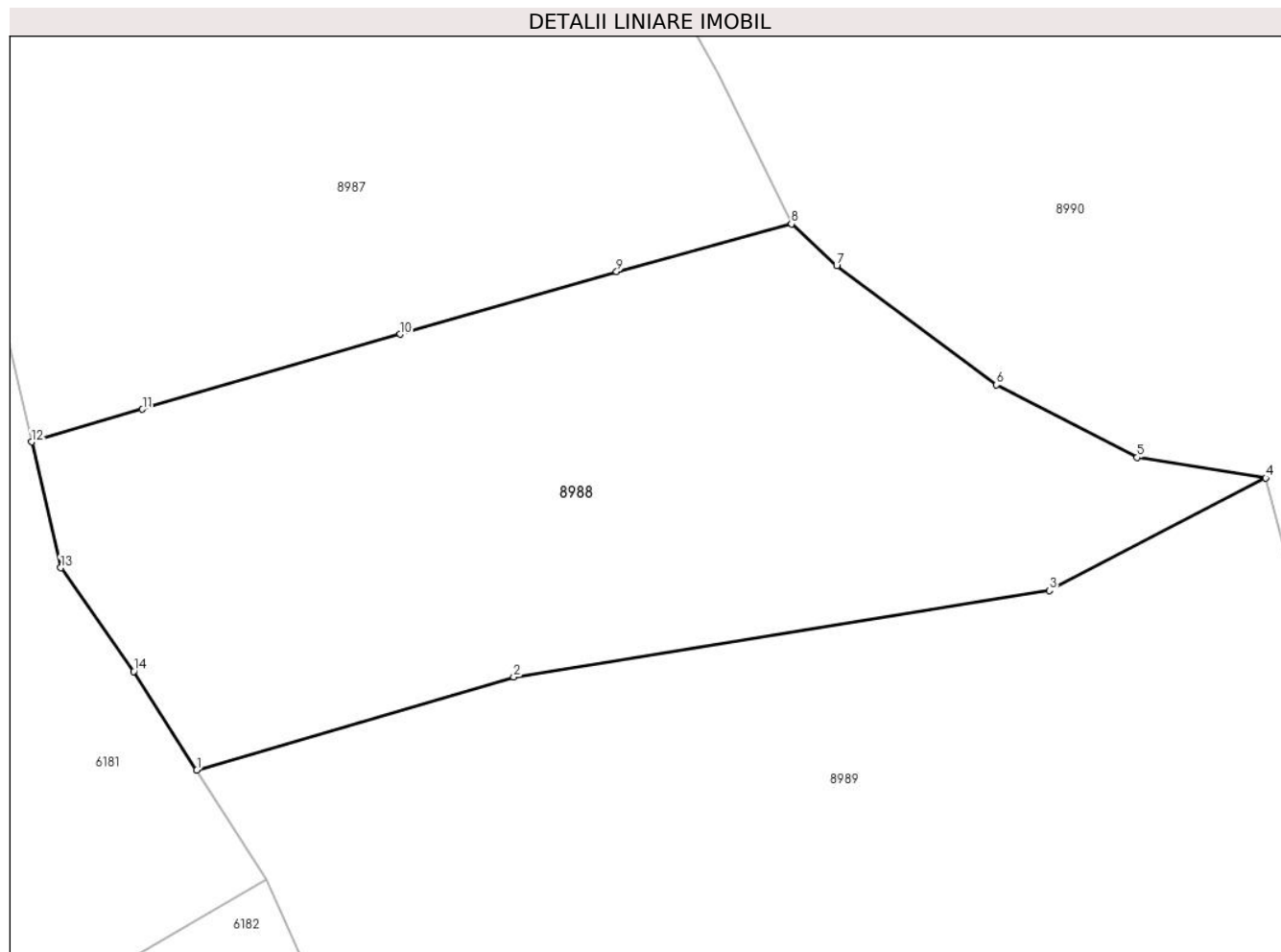
Inscrieri privind dezmembramintele dreptului de proprietate, drepturi reale de garanție și sarcini	Referințe
NU SUNT	

Anexa Nr. 1 La Partea I

Teren

Nr cadastral	Suprafața (mp)*	Observații / Referințe
	3.377	

* Suprafața este determinată în planul de proiecție Stereo 70.



Date referitoare la teren

Crt	Categorie folosință	Intra vilan	Suprafața (mp)	Tarla	Parcelă	Nr. topo	Observații / Referințe
1	faneata	NU	3.377	-	-	-	

Lungime Segmente

1) Valorile lungimilor segmentelor sunt obținute din proiecție în plan.

Punct început	X / Y	Punct sfârșit	X / Y	Lungime segment (** (m)
1	582.116,209 634.580,901	2	582.147,11 634.589,964	32.203
2	582.147,11 634.589,964	3	582.199,361 634.598,407	52.929
3	582.199,361 634.598,407	4	582.220,453 634.609,358	23.765
4	582.220,453 634.609,358	5	582.207,912 634.611,364	12.7
5	582.207,912 634.611,364	6	582.194,186 634.618,435	15.44

Punct început	X / Y	Punct sfârşit	X / Y	Lungime segment (** (m)
6	582.194,186 634.618,435	7	582.178,611 634.630,018	19.41
7	582.178,611 634.630,018	8	582.174,198 634.634,101	6.012
8	582.174,198 634.634,101	9	582.157,143 634.629,457	17.676
9	582.157,143 634.629,457	10	582.136,042 634.623,369	21.962
10	582.136,042 634.623,369	11	582.110,913 634.616,05	26.173
11	582.110,913 634.616,05	12	582.100,104 634.612,882	11.264
12	582.100,104 634.612,882	13	582.102,942 634.600,608	12.598
13	582.102,942 634.600,608	14	582.110,048 634.590,522	12.338
14	582.110,048 634.590,522	1	582.116,209 634.580,901	11.425

** Lungimile segmentelor sunt determinate în planul de proiecție Stereo 70 și sunt rotunjite la 1 milimetru.

*** Distanța dintre puncte este formată din segmente cumulate ce sunt mai mici decât valoarea 1 milimetru.

**DATE DESPRE IMOBILUL NR. 8989**

Oficiul de Cadastru și Publicitate Imobiliară NEAMT
Biroul de Cadastru și Publicitate Imobiliară Targu-Neamt

A. Partea I. Descrierea imobilului

TEREN Extravilan

Adresa: Jud. Neamt

Nr. Crt	Nr cadastral Nr. topografic	Suprafața* (mp)	Observații / Referințe
A1		6.491	Sector cadastral:198 Teren imprejmuit;

B. Partea II. Proprietari și acte

Inscrieri privitoare la dreptul de proprietate și alte drepturi reale		Referințe
/		
Act Administrativ nr. 11538, din 21/07/2023 emis de PRIMARIA COMUNEI PIPIRIG;		
B1	Inscrierea posesiei, drept de PROPRIETATE, dobandit prin Lege, cota actuala 1/1, cota initiala 1/1 1) BUTNARU GEORGETA	A1

C. Partea III. SARCINI .

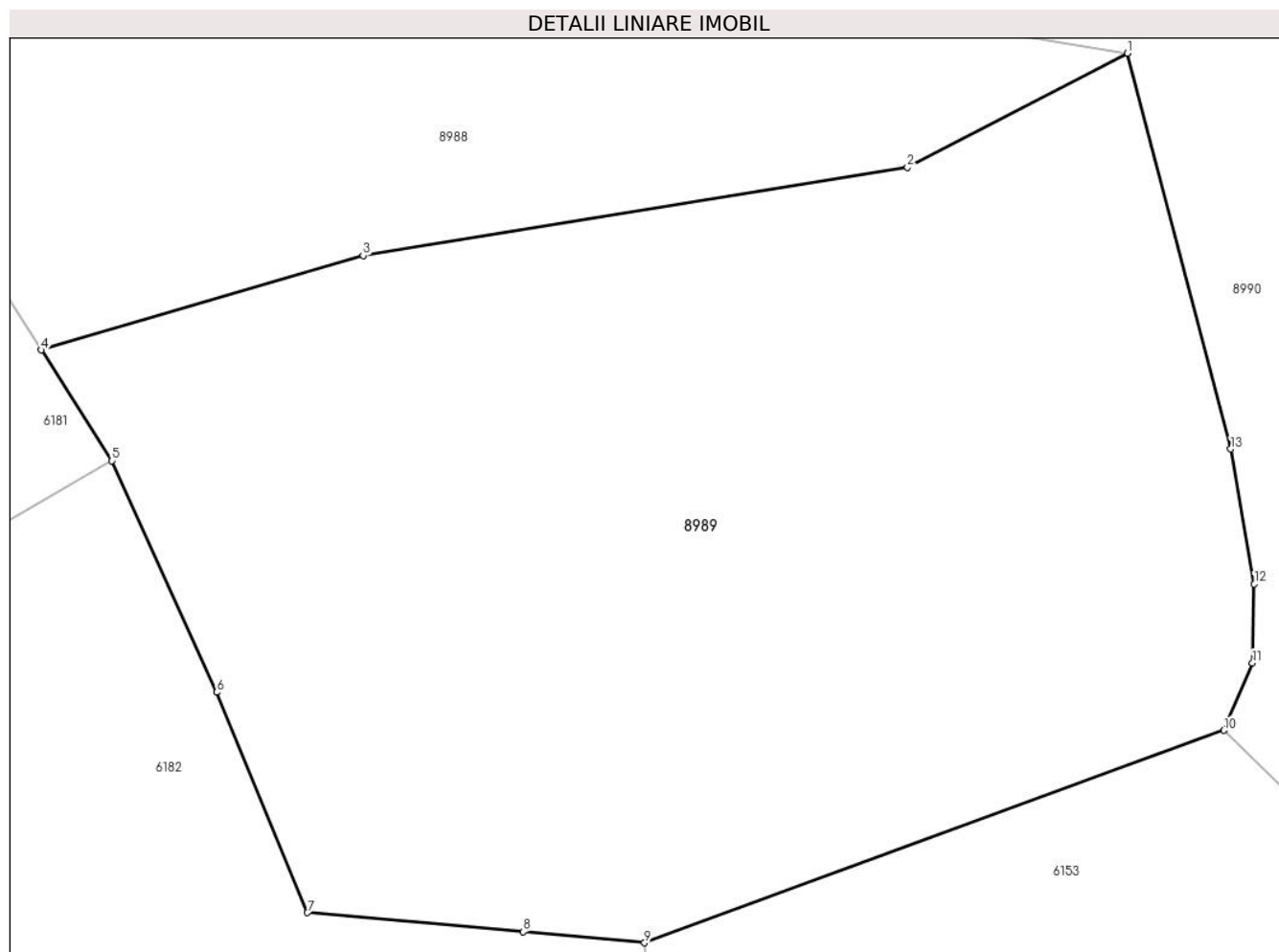
Inscrieri privind dezmembramintele dreptului de proprietate, drepturi reale de garanție și sarcini	Referințe
NU SUNT	

Anexa Nr. 1 La Partea I

Teren

Nr cadastral	Suprafața (mp)*	Observații / Referințe
	6.491	

* Suprafața este determinată în planul de proiecție Stereo 70.



Date referitoare la teren

Crt	Categorie folosință	Intra vilan	Suprafața (mp)	Tarla	Parcelă	Nr. topo	Observații / Referințe
1	faneata	NU	6.491	-	-	-	

Lungime Segmente

1) Valorile lungimilor segmentelor sunt obținute din proiecție în plan.

Punct început	X / Y	Punct sfârșit	X / Y	Lungime segment (** (m)
1	582.220,453 634.609,358	2	582.199,361 634.598,407	23.765
2	582.199,361 634.598,407	3	582.147,11 634.589,964	52.929
3	582.147,11 634.589,964	4	582.116,209 634.580,901	32.203
4	582.116,209 634.580,901	5	582.123,018 634.570,268	12.626
5	582.123,018 634.570,268	6	582.133,056 634.548,069	24.363

Punct început	X / Y	Punct sfârșit	X / Y	Lungime segment (** (m)
6	582.133,056 634.548,069	7	582.141,769 634.526,938	22.857
7	582.141,769 634.526,938	8	582.162,481 634.525,109	20.793
8	582.162,481 634.525,109	9	582.174,122 634.524,059	11.688
9	582.174,122 634.524,059	10	582.229,733 634.544,436	59.227
10	582.229,733 634.544,436	11	582.232,457 634.550,9	7.015
11	582.232,457 634.550,9	12	582.232,633 634.558,461	7.563
12	582.232,633 634.558,461	13	582.230,379 634.571,408	13.142
13	582.230,379 634.571,408	1	582.220,453 634.609,358	39.227

** Lungimile segmentelor sunt determinate în planul de proiecție Stereo 70 și sunt rotunjite la 1 milimetru.

*** Distanța dintre puncte este formată din segmente cumulate ce sunt mai mici decât valoarea 1 milimetru.

**DATE DESPRE IMOBILUL NR. 8990**

Oficiul de Cadastru și Publicitate Imobiliară NEAMT
 Biroul de Cadastru și Publicitate Imobiliară Targu-Neamt

A. Partea I. Descrierea imobilului

TEREN Extravilan

Adresa: Jud. Neamt, punct 'Dosul Branului'

Nr. Crt	Nr cadastral Nr. topografic	Suprafața* (mp)	Observații / Referințe
A1	52262	Din acte: 8.445 Masurata: 8.505	Sector cadastral:198 Teren imprejmuit;

B. Partea II. Proprietari și acte

Inscrieri privitoare la dreptul de proprietate și alte drepturi reale		Referințe
5819 / 15/03/2017		
Act Notarial nr. 453 - Contract de vanzare, din 14/03/2017 emis de NP Andronache Laura;		
B1	Intabulare, drept de PROPRIETATEcu titlu de cumpărare, dobandit prin Conventie, cota actuala 1/1, cota initiala 1/1 1) URSU DUMITRU 2) URSU MIHAELA , soti	A1

C. Partea III. SARCINI .

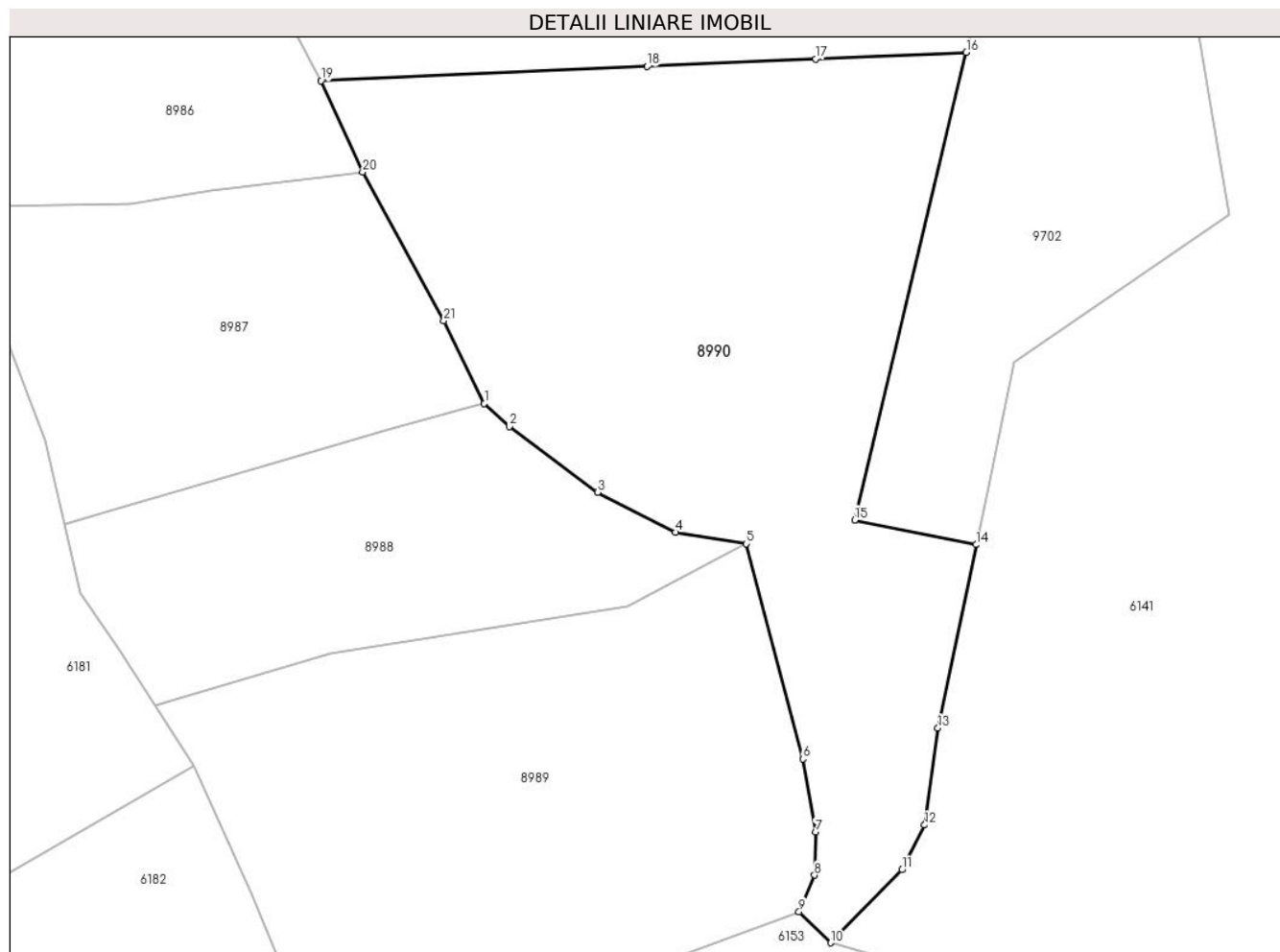
Inscrieri privind dezmembramintele dreptului de proprietate, drepturi reale de garanție și sarcini	Referințe
NU SUNT	

Anexa Nr. 1 La Partea I

Teren

Nr cadastral	Suprafața (mp)*	Observații / Referințe
52262	Din acte: 8.445 Masurata: 8.505	

* Suprafața este determinată în planul de proiecție Stereo 70.



Date referitoare la teren

Crt	Categorie folosință	Intra vilan	Suprafața (mp)	Tarla	Parcelă	Nr. topo	Observații / Referințe
1	faneata	NU	8.505	-	-	-	

Lungime Segmente

1) Valorile lungimilor segmentelor sunt obținute din proiecție în plan.

Punct început	X / Y	Punct sfârșit	X / Y	Lungime segment (** (m)
1	582.174,198 634.634,101	2	582.178,611 634.630,018	6.012
3	582.194,186 634.618,435	4	582.207,912 634.611,364	15.44
5	582.220,453 634.609,358	6	582.230,379 634.571,408	39.227
7	582.232,633 634.558,461	8	582.232,457 634.550,9	7.563
9	582.229,733 634.544,436	10	582.235,312 634.538,968	7.812

Punct început	X / Y	Punct sfârșit	X / Y	Lungime segment (** (m)
2	582.178,611 634.630,018	3	582.194,186 634.618,435	19.41
4	582.207,912 634.611,364	5	582.220,453 634.609,358	12.7
6	582.230,379 634.571,408	7	582.232,633 634.558,461	13.142
8	582.232,457 634.550,9	9	582.229,733 634.544,436	7.015
10	582.235,312 634.538,968	11	582.247,892 634.551,844	18.001

Punct început	X / Y	Punct sfârșit	X / Y	Lungime segment (** (m)
11	582.247,892 634.551,844	12	582.251,878 634.559,735	8.841
13	582.254,216 634.576,852	14	582.260,996 634.609,196	33.047
15	582.239,542 634.613,536	16	582.259,239 634.696,05	84.832
17	582.232,663 634.694,883	18	582.202,946 634.693,578	29.746
19	582.145,399 634.691,051	20	582.152,738 634.674,911	17.73
21	582.167,065 634.648,698	1	582.174,198 634.634,101	16.247

Punct început	X / Y	Punct sfârșit	X / Y	Lungime segment (** (m)
12	582.251,878 634.559,735	13	582.254,216 634.576,852	17.276
14	582.260,996 634.609,196	15	582.239,542 634.613,536	21.889
16	582.259,239 634.696,05	17	582.232,663 634.694,883	26.602
18	582.202,946 634.693,578	19	582.145,399 634.691,051	57.602
20	582.152,738 634.674,911	21	582.167,065 634.648,698	29.873

** Lungimile segmentelor sunt determinate în planul de proiecție Stereo 70 și sunt rotunjite la 1 milimetru.

*** Distanța dintre puncte este formată din segmente cumulate ce sunt mai mici decât valoarea 1 milimetru.

**DATE DESPRE IMOBILUL NR. 8991**

Oficiul de Cadastru și Publicitate Imobiliară NEAMT
Biroul de Cadastru și Publicitate Imobiliară Targu-Neamt

A. Partea I. Descrierea imobilului

TEREN Extravilan

Adresa: Jud. Neamt

Nr. Crt	Nr cadastral Nr. topografic	Suprafața* (mp)	Observații / Referințe
A1		4.103	Sector cadastral:198 Teren neimprejmuit;

B. Partea II. Proprietari și acte

Inscrieri privitoare la dreptul de proprietate și alte drepturi reale		Referințe
/		
Act Normativ nr. 7, din 13/03/1996 emis de GUVERNUL ROMÂNIEI;		
B1	Inscrierea provizorie, drept de PROPRIETATE, dobandit prin Lege, cota actuala 1/1, cota initiala 1/1 1) COMUNA PIPIRIG, CIF:99999999999999, PROPRIETAR NEIDENTIFICAT	A1

C. Partea III. SARCINI .

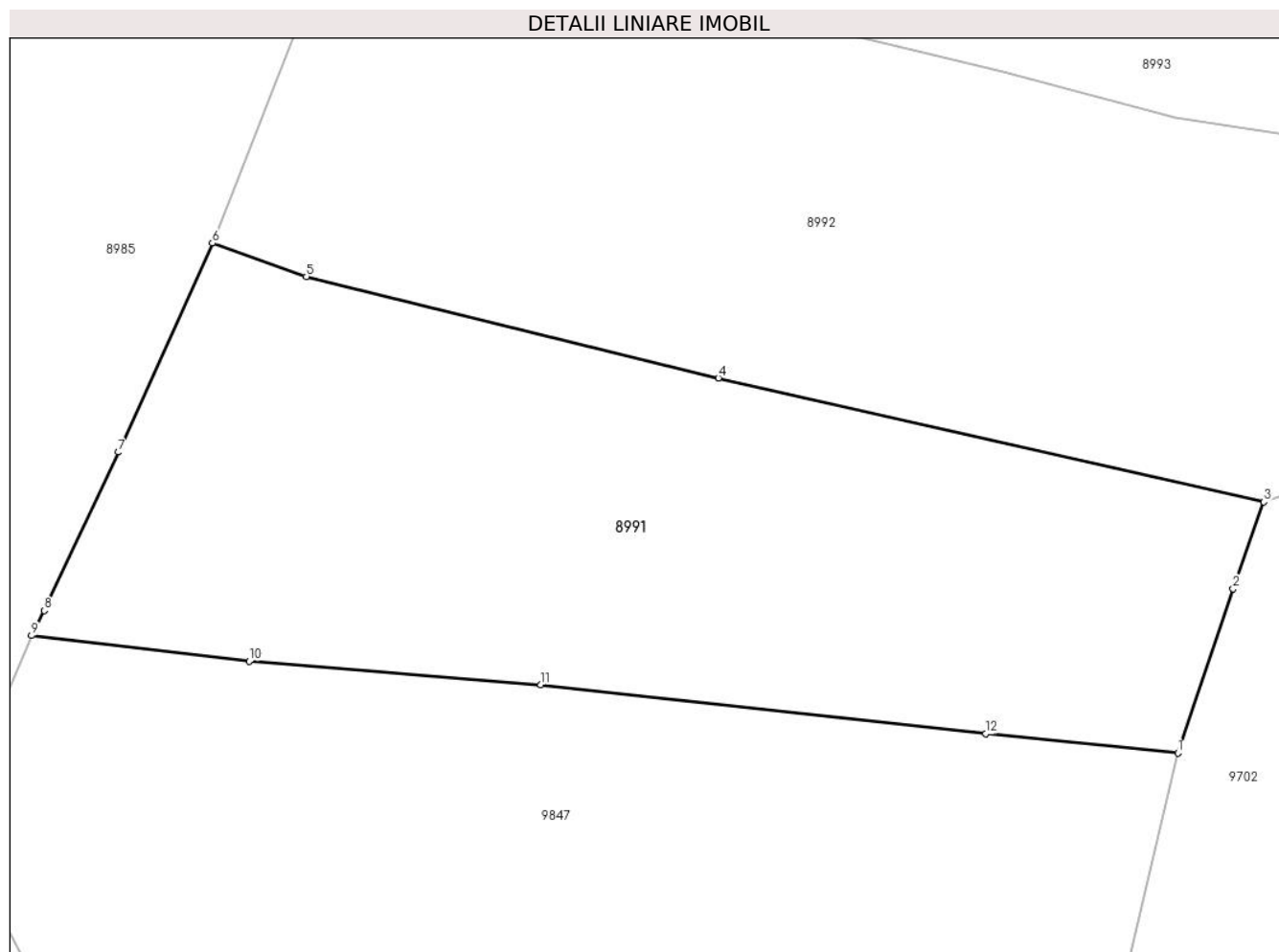
Inscrieri privind dezmembramintele dreptului de proprietate, drepturi reale de garanție și sarcini	Referințe
NU SUNT	

Anexa Nr. 1 La Partea I

Teren

Nr cadastral	Suprafața (mp)*	Observații / Referințe
	4.103	

* Suprafața este determinată în planul de proiecție Stereo 70.



Date referitoare la teren

Crt	Categorie folosință	Intra vilan	Suprafața (mp)	Tarla	Parcelă	Nr. topo	Observații / Referințe
1	faneata	NU	4.103	-	-	-	

Lungime Segmente

1) Valorile lungimilor segmentelor sunt obținute din proiecție în plan.

Punct început	X / Y	Punct sfârșit	X / Y	Lungime segment (** (m)
1	582.264,386 634.717,614	2	582.270,199 634.734,865	18.204
2	582.270,199 634.734,865	3	582.273,426 634.744,03	9.717
3	582.273,426 634.744,03	4	582.216,026 634.757,053	58.859
4	582.216,026 634.757,053	5	582.172,633 634.767,729	44.687
5	582.172,633 634.767,729	6	582.162,748 634.771,238	10.489

Punct început	X / Y	Punct sfârşit	X / Y	Lungime segment (** (m)
6	582.162,748 634.771,238	7	582.152,855 634.749,257	24.105
7	582.152,855 634.749,257	8	582.145,046 634.732,587	18.408
8	582.145,046 634.732,587	9	582.143,708 634.729,96	2.948
9	582.143,708 634.729,96	10	582.166,603 634.727,241	23.056
10	582.166,603 634.727,241	11	582.197,325 634.724,764	30.822
11	582.197,325 634.724,764	12	582.244,163 634.719,624	47.119
12	582.244,163 634.719,624	1	582.264,386 634.717,614	20.323

** Lungimile segmentelor sunt determinate în planul de proiecţie Stereo 70 şi sunt rotunjite la 1 milimetru.

*** Distanţa dintre puncte este formată din segmente cumulate ce sunt mai mici decât valoarea 1 milimetru.

**DATE DESPRE IMOBILUL NR. 8992**

Oficiul de Cadastru și Publicitate Imobiliară NEAMT
Biroul de Cadastru și Publicitate Imobiliară Targu-Neamt

A. Partea I. Descrierea imobilului

TEREN Extravilan

Adresa: Jud. Neamt

Nr. Crt	Nr cadastral Nr. topografic	Suprafața* (mp)	Observații / Referințe
A1		4.639	Sector cadastral:198 Teren imprejmuit;

B. Partea II. Proprietari și acte

Inscrieri privitoare la dreptul de proprietate și alte drepturi reale		Referințe
/		
Act Administrativ nr. 11538, din 21/07/2023 emis de PRIMARIA COMUNEI PIPIRIG;		
B1	Inscrierea posesiei, drept de PROPRIETATE, dobandit prin Lege, cota actuala 1/1, cota initiala 1/1 1) BUTNARU GHEORGHE	A1

C. Partea III. SARCINI .

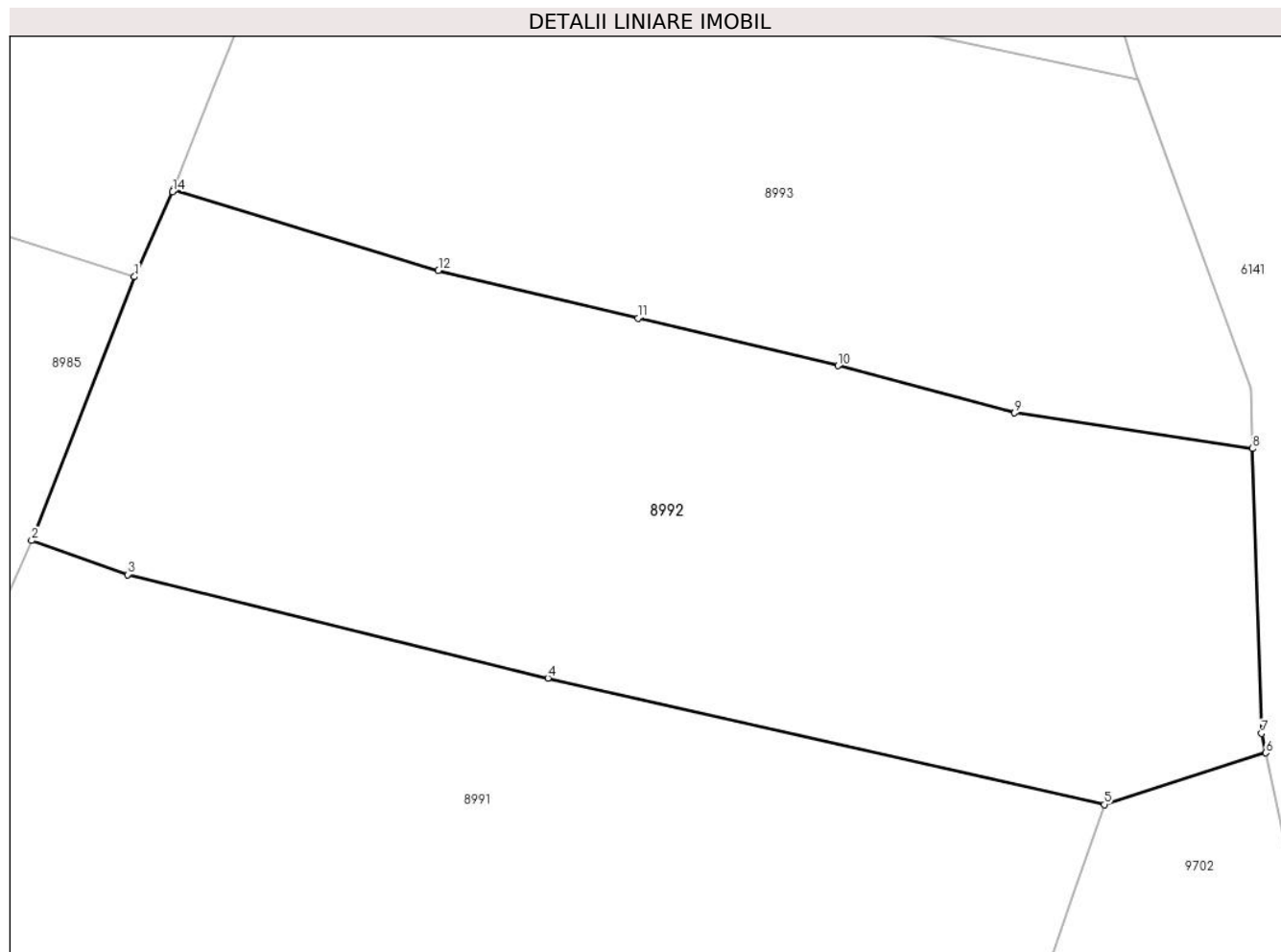
Inscrieri privind dezmembramintele dreptului de proprietate, drepturi reale de garanție și sarcini	Referințe
NU SUNT	

Anexa Nr. 1 La Partea I

Teren

Nr cadastral	Suprafața (mp)*	Observații / Referințe
	4.639	

* Suprafața este determinată în planul de proiecție Stereo 70.



Date referitoare la teren

Crt	Categorie folosință	Intra vilan	Suprafața (mp)	Tarla	Parcelă	Nr. topo	Observații / Referințe
1	faneata	NU	4.639	-	-	-	

Lungime Segmente

1) Valorile lungimilor segmentelor sunt obținute din proiecție în plan.

Punct început	X / Y	Punct sfârșit	X / Y	Lungime segment (** (m)
1	582.173,351 634.798,432	2	582.162,748 634.771,238	29.188
2	582.162,748 634.771,238	3	582.172,633 634.767,729	10.489
3	582.172,633 634.767,729	4	582.216,026 634.757,053	44.687
4	582.216,026 634.757,053	5	582.273,426 634.744,03	58.859
5	582.273,426 634.744,03	6	582.290,1 634.749,352	17.503

Punct început	X / Y	Punct sfârşit	X / Y	Lungime segment (** (m)
6	582.290,1 634.749,352	7	582.289,678 634.751,356	2.048
7	582.289,678 634.751,356	8	582.288,716 634.780,721	29.381
8	582.288,716 634.780,721	9	582.264,183 634.784,387	24.805
9	582.264,183 634.784,387	10	582.245,952 634.789,268	18.873
10	582.245,952 634.789,268	11	582.225,335 634.794,174	21.193
11	582.225,335 634.794,174	12	582.204,717 634.799,08	21.194
12	582.204,717 634.799,08	13	582.177,395 634.807,403	28.562
13	582.177,395 634.807,403	14	582.177,298 634.807,187	0.237
14	582.177,298 634.807,187	1	582.173,351 634.798,432	9.604

** Lungimile segmentelor sunt determinate în planul de proiecție Stereo 70 și sunt rotunjite la 1 milimetru.

*** Distanța dintre puncte este formată din segmente cumulate ce sunt mai mici decât valoarea 1 milimetru.

**DATE DESPRE IMOBILUL NR. 8993**

Oficiul de Cadastru și Publicitate Imobiliară NEAMT
Biroul de Cadastru și Publicitate Imobiliară Targu-Neamt

A. Partea I. Descrierea imobilului

TEREN Extravilan

Adresa: Jud. Neamt

Nr. Crt	Nr cadastral Nr. topografic	Suprafața* (mp)	Observații / Referințe
A1		3.612	Sector cadastral:198 Teren imprejmuit;

B. Partea II. Proprietari și acte

Inscrieri privitoare la dreptul de proprietate și alte drepturi reale	Referințe
/	
Act Administrativ nr. 11538, din 21/07/2023 emis de PRIMARIA COMUNEI PIPIRIG;	
B1	Inscrierea posesiei, drept de PROPRIETATE, dobandit prin Lege, cota actuala 1/1, cota initiala 1/1 1) TODICI IONEL
	A1

C. Partea III. SARCINI .

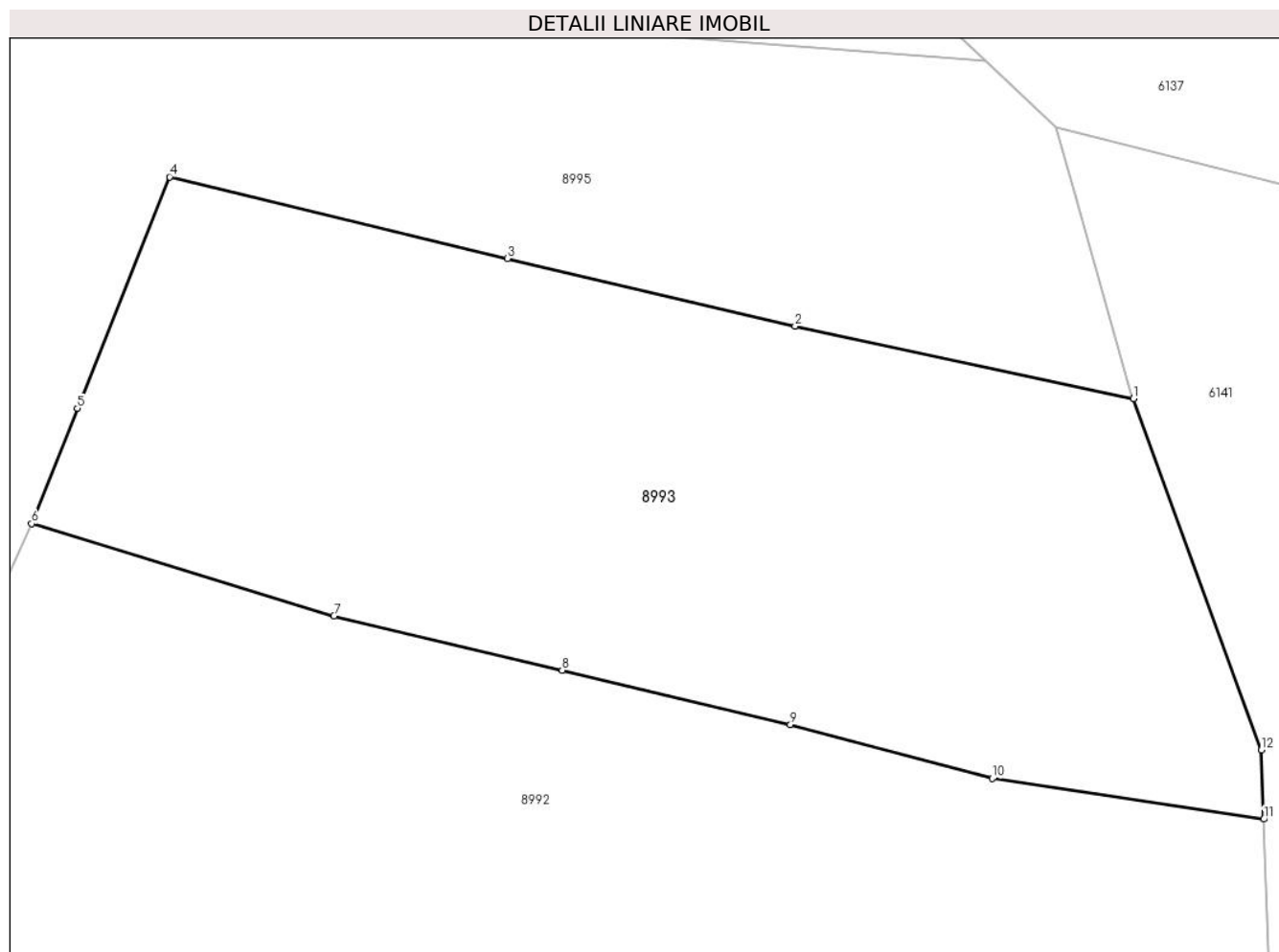
Inscrieri privind dezmembramintele dreptului de proprietate, drepturi reale de garanție și sarcini	Referințe
NU SUNT	

Anexa Nr. 1 La Partea I

Teren

Nr cadastral	Suprafața (mp)*	Observații / Referințe
	3.612	

* Suprafața este determinată în planul de proiecție Stereo 70.



Date referitoare la teren

Crt	Categorie folosință	Intravilan	Suprafața (mp)	Tarla	Parcelă	Nr. topo	Observații / Referințe
1	faneata	NU	3.612	-	-	-	

Lungime Segmente

1) Valorile lungimilor segmentelor sunt obținute din proiecție în plan.

Punct început	X / Y	Punct sfârșit	X / Y	Lungime segment (** (m)
1	582.276,943 634.818,688	2	582.246,377 634.825,232	31.259
2	582.246,377 634.825,232	3	582.220,367 634.831,334	26.716
3	582.220,367 634.831,334	4	582.189,849 634.838,708	31.396
4	582.189,849 634.838,708	5	582.181,528 634.817,811	22.493
5	582.181,528 634.817,811	6	582.177,395 634.807,403	11.199

Punct început	X / Y	Punct sfârșit	X / Y	Lungime segment (** (m)
6	582.177,395 634.807,403	7	582.204,717 634.799,08	28.562
7	582.204,717 634.799,08	8	582.225,335 634.794,174	21.194
8	582.225,335 634.794,174	9	582.245,952 634.789,268	21.193
9	582.245,952 634.789,268	10	582.264,183 634.784,387	18.873
10	582.264,183 634.784,387	11	582.288,716 634.780,721	24.805
11	582.288,716 634.780,721	12	582.288,511 634.786,967	6.249
12	582.288,511 634.786,967	1	582.276,943 634.818,688	33.764

** Lungimile segmentelor sunt determinate în planul de proiecție Stereo 70 și sunt rotunjite la 1 milimetru.

*** Distanța dintre puncte este formată din segmente cumulate ce sunt mai mici decât valoarea 1 milimetru.

**DATE DESPRE IMOBILUL NR. 8995**

Oficiul de Cadastru și Publicitate Imobiliară NEAMT
Biroul de Cadastru și Publicitate Imobiliară Targu-Neamt

A. Partea I. Descrierea imobilului

TEREN Extravilan

Adresa: Jud. Neamt

Nr. Crt	Nr cadastral Nr. topografic	Suprafața* (mp)	Observații / Referințe
A1		4.655	Sector cadastral:198 Teren imprejmuit;

B. Partea II. Proprietari și acte

Inscrieri privitoare la dreptul de proprietate și alte drepturi reale		Referințe
/		
Act Administrativ nr. 11538, din 21/07/2023 emis de PRIMARIA COMUNEI PIPIRIG;		
B1	Inscrierea posesiei, drept de PROPRIETATE, dobandit prin Lege, cota actuala 1/1, cota initiala 1/1 1) GRIGORAȘ VASILE	A1

C. Partea III. SARCINI .

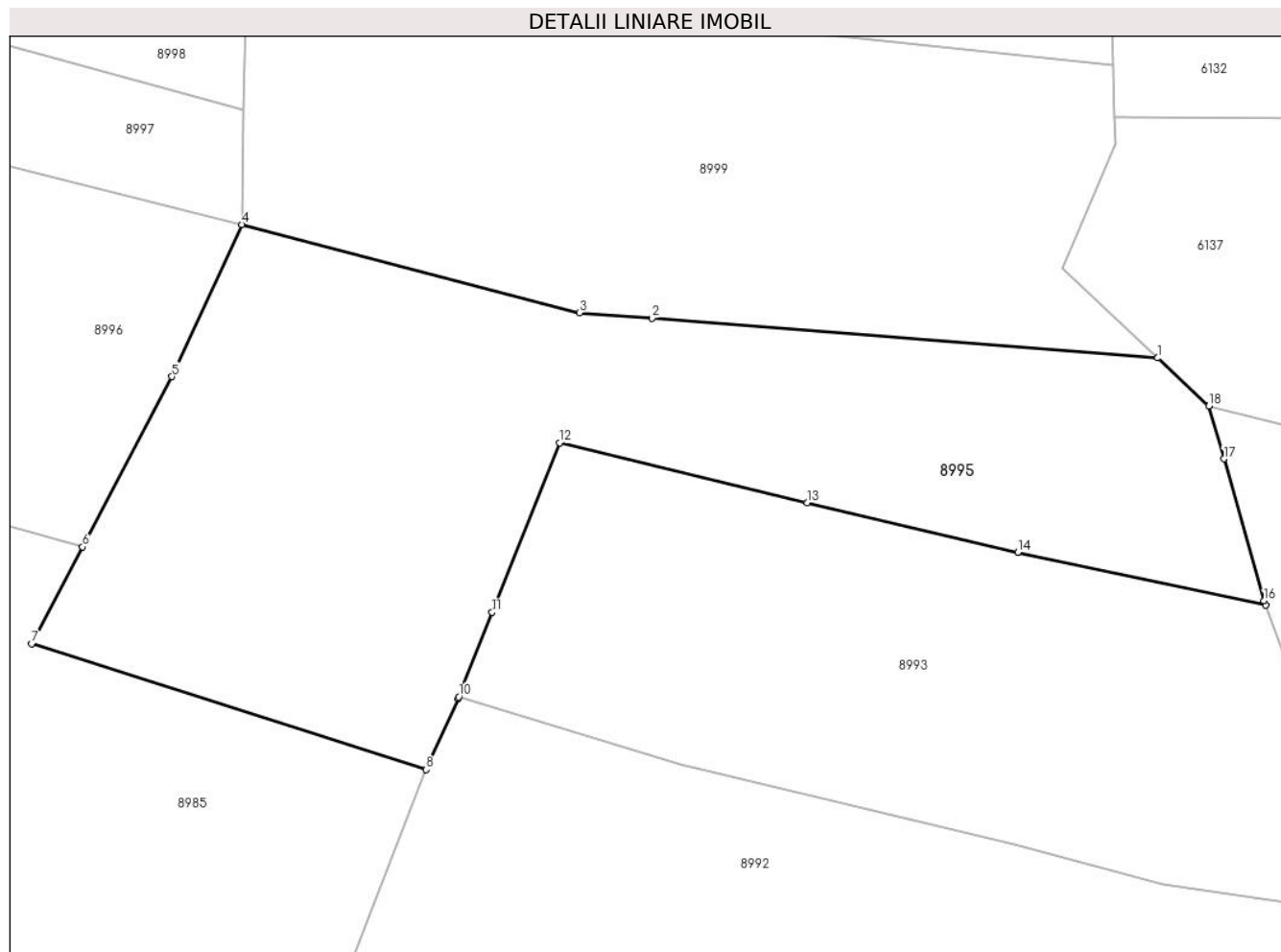
Inscrieri privind dezmembramintele dreptului de proprietate, drepturi reale de garanție și sarcini	Referințe
NU SUNT	

Anexa Nr. 1 La Partea I

Teren

Nr cadastral	Suprafața (mp)*	Observații / Referințe
	4.655	

* Suprafața este determinată în planul de proiecție Stereo 70.



Date referitoare la teren

Crt	Categorie folosință	Intravilan	Suprafața (mp)	Tarla	Parcelă	Nr. topo	Observații / Referințe
1	faneata	NU	2.766	-	-	-	
2	pasune	NU	1.890	-	-	-	Pășune împădurită

Lungime Segmente

1) Valorile lungimilor segmentelor sunt obținute din proiecție în plan.

Punct început	X / Y	Punct sfârșit	X / Y	Lungime segment (** (m)
1	582.263,617 634.849,163	2	582.201,242 634.854,048	62.566
2	582.201,242 634.854,048	3	582.192,292 634.854,749	8.977
3	582.192,292 634.854,749	4	582.150,621 634.865,607	43.062
4	582.150,621 634.865,607	5	582.142,015 634.846,869	20.62

Punct început	X / Y	Punct sfârșit	X / Y	Lungime segment (** (m)
5	582.142,015 634.846,869	6	582.130,992 634.825,894	23.695
6	582.130,992 634.825,894	7	582.124,72 634.813,96	13.482
7	582.124,72 634.813,96	8	582.173,351 634.798,432	51.05
8	582.173,351 634.798,432	9	582.177,298 634.807,187	9.604
9	582.177,298 634.807,187	10	582.177,395 634.807,403	0.237
10	582.177,395 634.807,403	11	582.181,528 634.817,811	11.199
11	582.181,528 634.817,811	12	582.189,849 634.838,708	22.493
12	582.189,849 634.838,708	13	582.220,367 634.831,334	31.396
13	582.220,367 634.831,334	14	582.246,377 634.825,232	26.716
14	582.246,377 634.825,232	15	582.276,943 634.818,688	31.259
15	582.276,943 634.818,688	16	582.276,746 634.819,229	0.576
16	582.276,746 634.819,229	17	582.271,767 634.836,727	18.193
17	582.271,767 634.836,727	18	582.269,918 634.843,226	6.757
18	582.269,918 634.843,226	1	582.263,617 634.849,163	8.657

** Lungimile segmentelor sunt determinate în planul de proiecție Stereo 70 și sunt rotunjite la 1 milimetru.

*** Distanța dintre puncte este formată din segmente cumulate ce sunt mai mici decât valoarea 1 milimetru.

**DATE DESPRE IMOBILUL NR. 8996**

Oficiul de Cadastru și Publicitate Imobiliară NEAMT
Biroul de Cadastru și Publicitate Imobiliară Targu-Neamt

A. Partea I. Descrierea imobilului

TEREN Extravilan

Adresa: Jud. Neamt

Nr. Crt	Nr cadastral Nr. topografic	Suprafața* (mp)	Observații / Referințe
A1		6.478	Sector cadastral:198 Teren imprejmuit;

B. Partea II. Proprietari și acte

Inscrieri privitoare la dreptul de proprietate și alte drepturi reale		Referințe
/		
Act Administrativ nr. 11538, din 21/07/2023 emis de PRIMARIA COMUNEI PIPIRIG;		
B1	Inscrierea posesiei, drept de PROPRIETATE, dobandit prin Lege, cota actuala 1/1, cota initiala 1/1 1) COMAN VIRGINIA	A1

C. Partea III. SARCINI .

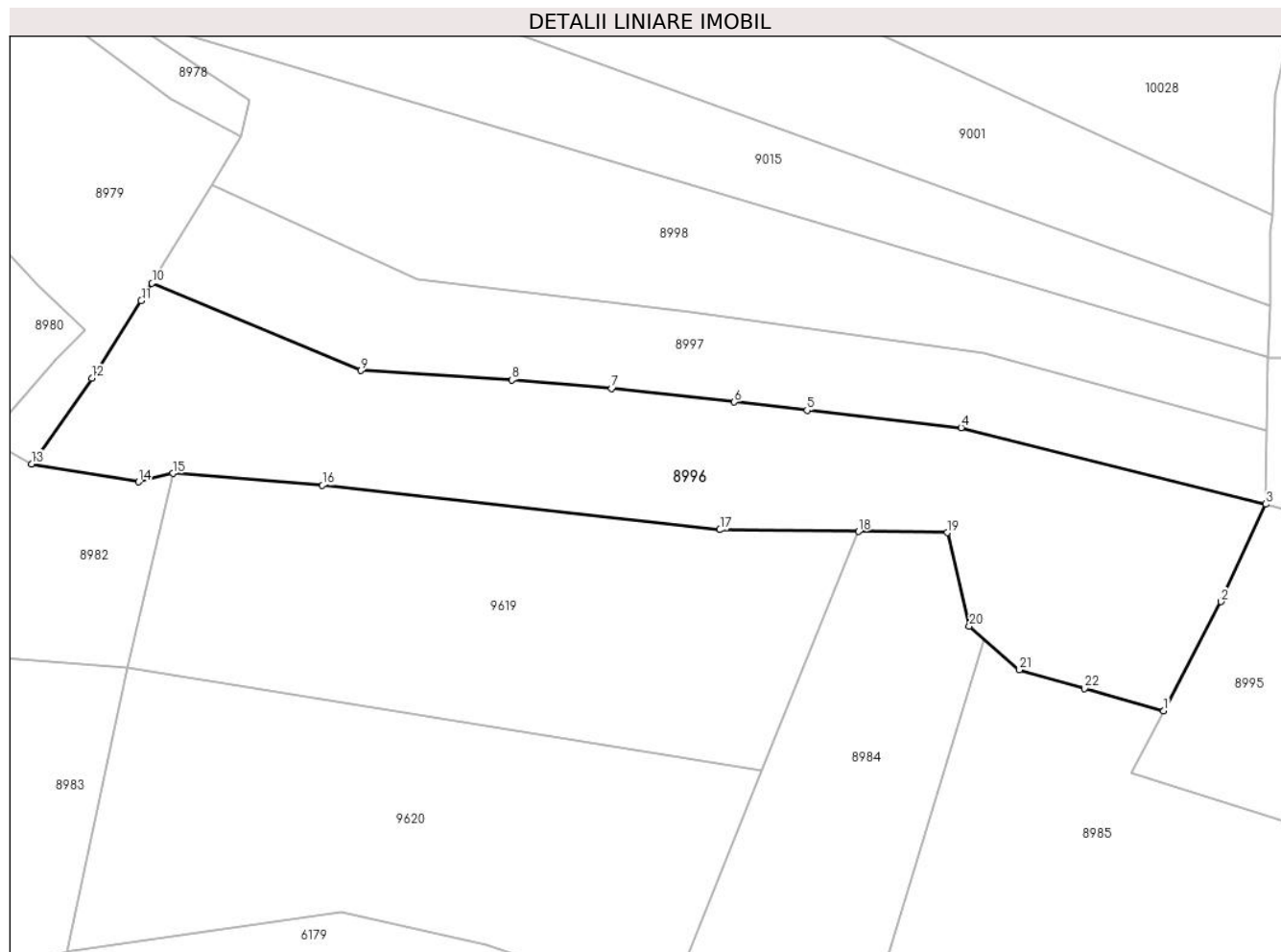
Inscrieri privind dezmembramintele dreptului de proprietate, drepturi reale de garanție și sarcini	Referințe
NU SUNT	

Anexa Nr. 1 La Partea I

Teren

Nr cadastral	Suprafața (mp)*	Observații / Referințe
	6.478	

* Suprafața este determinată în planul de proiecție Stereo 70.



Date referitoare la teren

Crt	Categorie folosință	Intravilan	Suprafața (mp)	Tarla	Parcelă	Nr. topo	Observații / Referințe
1	faneata	NU	3.558	-	-	-	
2	pasune	NU	2.920	-	-	-	Pășune împădurită

Lungime Segmente

1) Valorile lungimilor segmentelor sunt obținute din proiecție în plan.

Punct început	X / Y	Punct sfârșit	X / Y	Lungime segment (** (m))
1	582.130,992 634.825,894	2	582.142,015 634.846,869	23.695
3	582.150,621 634.865,607	4	582.092,052 634.880,299	60.384
5	582.062,39 634.883,644	6	582.048,393 634.885,219	14.085
7	582.024,779 634.887,877	8	582.005,617 634.889,442	19.226

Punct început	X / Y	Punct sfârșit	X / Y	Lungime segment (** (m))
2	582.142,015 634.846,869	3	582.150,621 634.865,607	20.62
4	582.092,052 634.880,299	5	582.062,39 634.883,644	29.85
6	582.048,393 634.885,219	7	582.024,779 634.887,877	23.763
8	582.005,617 634.889,442	9	581.976,519 634.891,292	29.157

Punct început	X / Y	Punct sfârșit	X / Y	Lungime segment (** (m)
9	581.976,519 634.891,292	10	581.936,38 634.908,041	43.493
11	581.934,293 634.904,683	12	581.924,796 634.889,799	17.656
13	581.913,221 634.873,311	14	581.933,803 634.869,898	20.863
15	581.940,37 634.871,505	16	581.969,164 634.869,238	28.883
17	582.045,632 634.860,691	18	582.072,293 634.860,354	26.663
19	582.089,329 634.860,138	20	582.093,62 634.842,169	18.474
21	582.103,249 634.833,781	22	582.115,778 634.830,219	13.026

Punct început	X / Y	Punct sfârșit	X / Y	Lungime segment (** (m)
10	581.936,38 634.908,041	11	581.934,293 634.904,683	3.954
12	581.924,796 634.889,799	13	581.913,221 634.873,311	20.145
14	581.933,803 634.869,898	15	581.940,37 634.871,505	6.761
16	581.969,164 634.869,238	17	582.045,632 634.860,691	76.944
18	582.072,293 634.860,354	19	582.089,329 634.860,138	17.037
20	582.093,62 634.842,169	21	582.103,249 634.833,781	12.77
22	582.115,778 634.830,219	1	582.130,992 634.825,894	15.817

** Lungimile segmentelor sunt determinate în planul de proiecție Stereo 70 și sunt rotunjite la 1 milimetru.

*** Distanța dintre puncte este formată din segmente cumulate ce sunt mai mici decât valoarea 1 milimetru.

**DATE DESPRE IMOBILUL NR. 8997**

Oficiul de Cadastru și Publicitate Imobiliară NEAMT
Biroul de Cadastru și Publicitate Imobiliară Targu-Neamt

A. Partea I. Descrierea imobilului

TEREN Extravilan

Adresa: Jud. Neamt

Nr. Crt	Nr cadastral Nr. topografic	Suprafața* (mp)	Observații / Referințe
A1		3.600	Sector cadastral:198 Teren imprejmuit;

B. Partea II. Proprietari și acte

Inscrieri privitoare la dreptul de proprietate și alte drepturi reale		Referințe
/		
Act Administrativ nr. 11538, din 21/07/2023 emis de PRIMARIA COMUNEI PIPIRIG;		
B1	Inscrierea posesiei, drept de PROPRIETATE, dobandit prin Lege, cota actuala 1/1, cota initiala 1/1 1) MARCU VASILE	A1

C. Partea III. SARCINI .

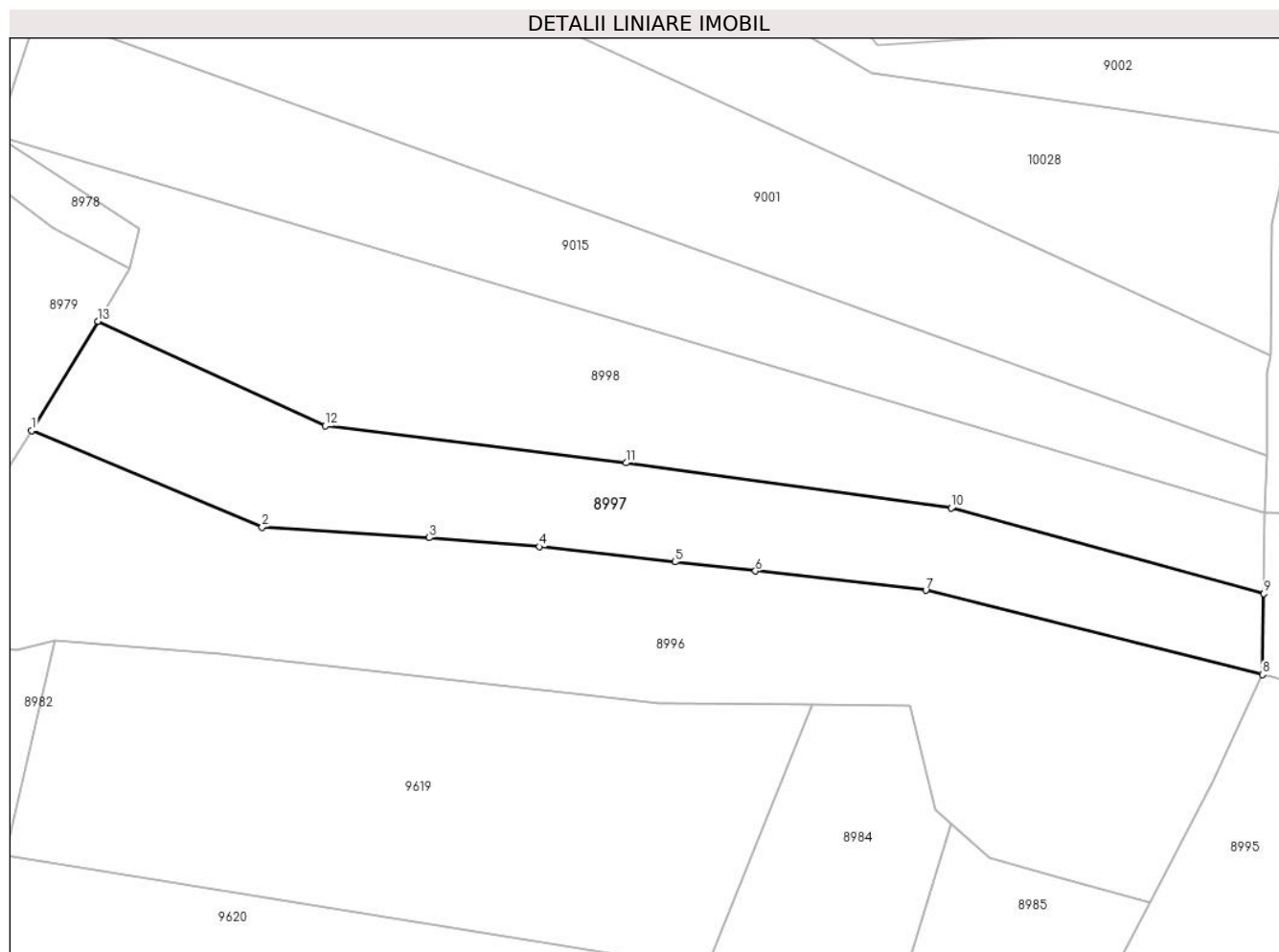
Inscrieri privind dezmembramintele dreptului de proprietate, drepturi reale de garanție și sarcini	Referințe
NU SUNT	

Anexa Nr. 1 La Partea I

Teren

Nr cadastral	Suprafața (mp)*	Observații / Referințe
	3.600	

* Suprafața este determinată în planul de proiecție Stereo 70.



Date referitoare la teren

Crt	Categorie folosință	Intravilan	Suprafața (mp)	Tarla	Parcelă	Nr. topo	Observații / Referințe
1	faneata	NU	2.577	-	-	-	
2	pasune	NU	1.023	-	-	-	Pășune împădurită

Lungime Segmente

1) Valorile lungimilor segmentelor sunt obținute din proiecție în plan.

Punct început	X / Y	Punct sfârșit	X / Y	Lungime segment (** (m)
1	581.936,38 634.908,041	2	581.976,519 634.891,292	43.493
2	581.976,519 634.891,292	3	582.005,617 634.889,442	29.157
3	582.005,617 634.889,442	4	582.024,779 634.887,877	19.226
4	582.024,779 634.887,877	5	582.048,393 634.885,219	23.763

Punct început	X / Y	Punct sfârșit	X / Y	Lungime segment (** (m)
5	582.048,393 634.885,219	6	582.062,39 634.883,644	14.085
6	582.062,39 634.883,644	7	582.092,052 634.880,299	29.85
7	582.092,052 634.880,299	8	582.150,621 634.865,607	60.384
8	582.150,621 634.865,607	9	582.150,879 634.879,711	14.106
9	582.150,879 634.879,711	10	582.096,454 634.894,584	56.421
10	582.096,454 634.894,584	11	582.039,897 634.902,452	57.102
11	582.039,897 634.902,452	12	581.987,508 634.908,871	52.781
12	581.987,508 634.908,871	13	581.947,949 634.927,063	43.542
13	581.947,949 634.927,063	1	581.936,38 634.908,041	22.264

** Lungimile segmentelor sunt determinate în planul de proiecție Stereo 70 și sunt rotunjite la 1 milimetru.

*** Distanța dintre puncte este formată din segmente cumulate ce sunt mai mici decât valoarea 1 milimetru.

**DATE DESPRE IMOBILUL NR. 8998**

Oficiul de Cadastru și Publicitate Imobiliară NEAMT
Biroul de Cadastru și Publicitate Imobiliară Targu-Neamt

A. Partea I. Descrierea imobilului

TEREN Extravilan

Adresa: Jud. Neamt

Nr. Crt	Nr cadastral Nr. topografic	Suprafața* (mp)	Observații / Referințe
A1		4.630	Sector cadastral:198 Teren imprejmuit;

B. Partea II. Proprietari și acte

Inscrieri privitoare la dreptul de proprietate și alte drepturi reale	Referințe
/	
Act Administrativ nr. 11538, din 21/07/2023 emis de PRIMARIA COMUNEI PIPIRIG;	
B1	A1
Inscrierea posesiei, drept de PROPRIETATE, dobandit prin Lege, cota actuala 1/1, cota initiala 1/1	
1) CIOCÎRTĂU IOAN	

C. Partea III. SARCINI .

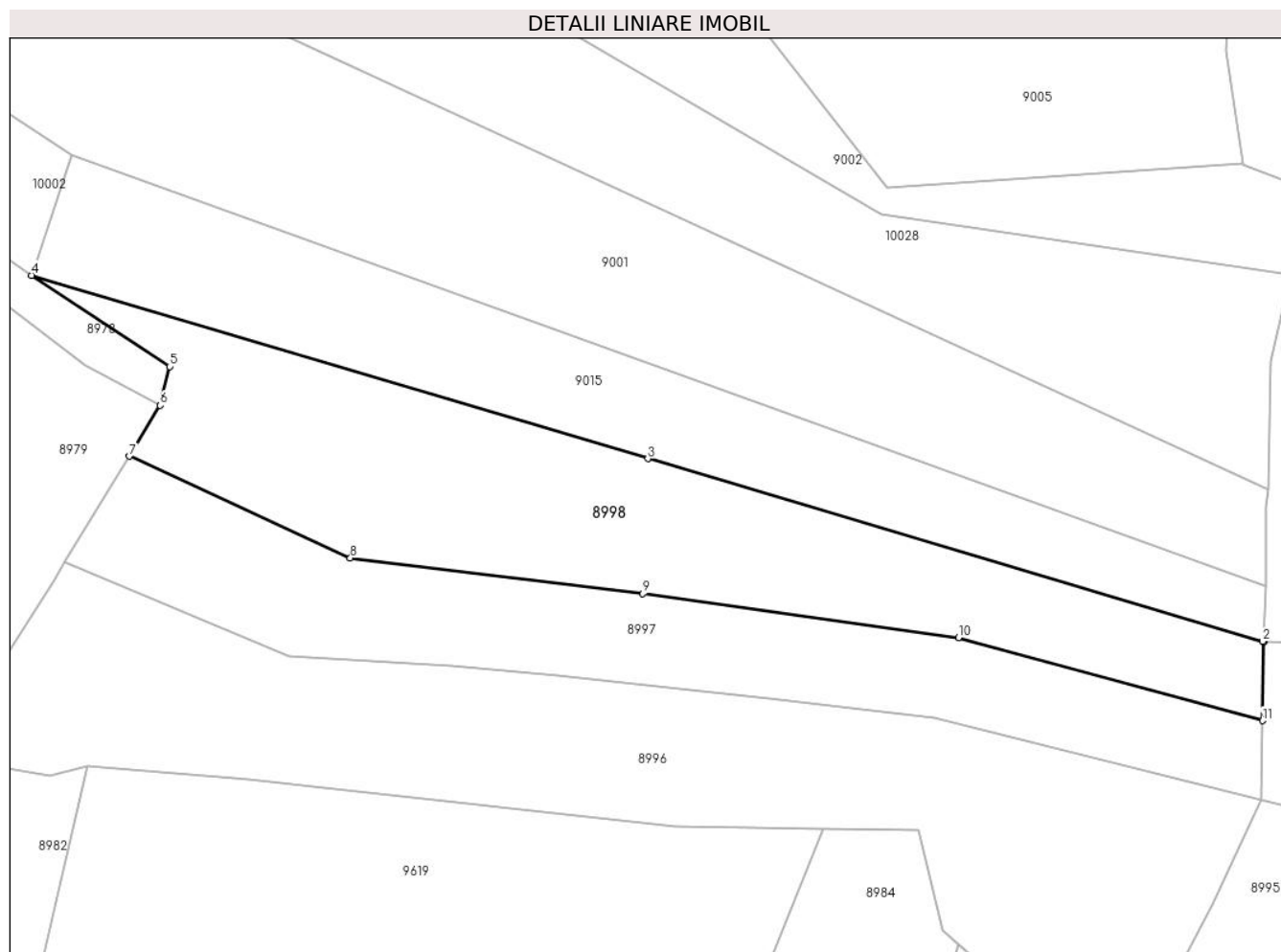
Inscrieri privind dezmembramintele dreptului de proprietate, drepturi reale de garanție și sarcini	Referințe
NU SUNT	

Anexa Nr. 1 La Partea I

Teren

Nr cadastral	Suprafața (mp)*	Observații / Referințe
	4.630	

* Suprafața este determinată în planul de proiecție Stereo 70.



Date referitoare la teren

Crt	Categorie folosință	Intravilan	Suprafața (mp)	Tarla	Parcelă	Nr. topo	Observații / Referințe
1	faneata	NU	3.783	-	-	-	
2	pasune	NU	847	-	-	-	Pășune împădurită

Lungime Segmente

1) Valorile lungimilor segmentelor sunt obținute din proiecție în plan.

Punct început	X / Y	Punct sfârșit	X / Y	Lungime segment (** (m)
1	582.151,136 634.893,815	2	582.150,879 634.893,892	0.268
2	582.150,879 634.893,892	3	582.040,774 634.926,631	114.869
3	582.040,774 634.926,631	4	581.930,411 634.959,446	115.138
4	581.930,411 634.959,446	5	581.955,123 634.943,112	29.622

Punct început	X / Y	Punct sfârșit	X / Y	Lungime segment (** (m)
5	581.955,123 634.943,112	6	581.953,478 634.936,154	7.15
6	581.953,478 634.936,154	7	581.947,949 634.927,063	10.64
7	581.947,949 634.927,063	8	581.987,508 634.908,871	43.542
8	581.987,508 634.908,871	9	582.039,897 634.902,452	52.781
9	582.039,897 634.902,452	10	582.096,454 634.894,584	57.102
10	582.096,454 634.894,584	11	582.150,879 634.879,711	56.421
11	582.150,879 634.879,711	1	582.151,136 634.893,815	14.106

** Lungimile segmentelor sunt determinate în planul de proiecție Stereo 70 și sunt rotunjite la 1 milimetru.

*** Distanța dintre puncte este formată din segmente cumulate ce sunt mai mici decât valoarea 1 milimetru.

**DATE DESPRE IMOBILUL NR. 8999**

Oficiul de Cadastru și Publicitate Imobiliară NEAMT
Biroul de Cadastru și Publicitate Imobiliară Targu-Neamt

A. Partea I. Descrierea imobilului

TEREN Extravilan

Adresa: Jud. Neamt

Nr. Crt	Nr cadastral Nr. topografic	Suprafața* (mp)	Observații / Referințe
A1		3.729	Sector cadastral:198 Teren imprejmuit;

B. Partea II. Proprietari și acte

Inscrieri privitoare la dreptul de proprietate și alte drepturi reale		Referințe
/		
Act Administrativ nr. 11538, din 21/07/2023 emis de PRIMARIA COMUNEI PIPIRIG;		
B1	Inscrierea posesiei, drept de PROPRIETATE, dobandit prin Lege, cota actuala 1/1, cota initiala 1/1 1) CREANGĂ DUMITRU	A1

C. Partea III. SARCINI .

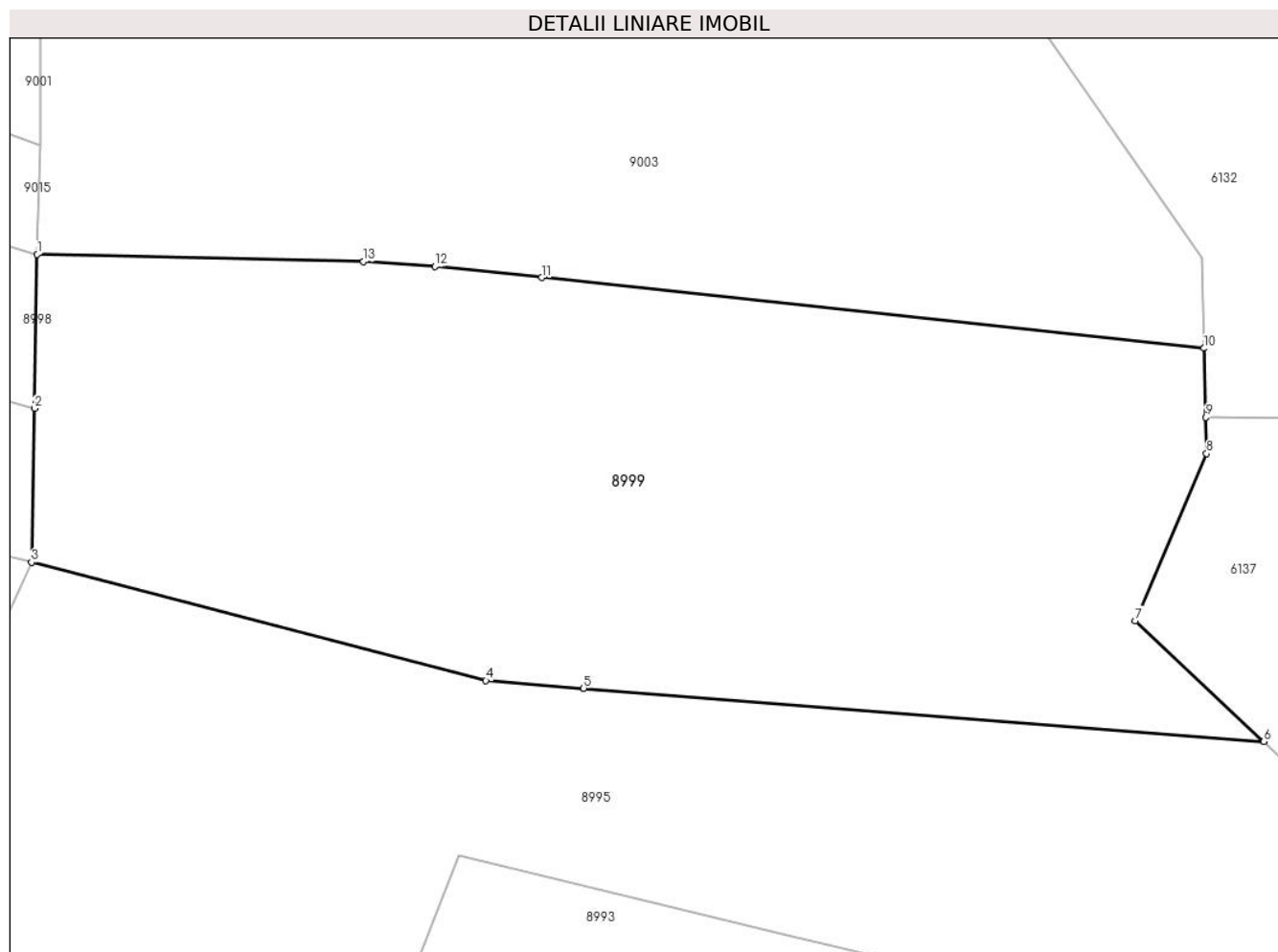
Inscrieri privind dezmembramintele dreptului de proprietate, drepturi reale de garanție și sarcini	Referințe
NU SUNT	

Anexa Nr. 1 La Partea I

Teren

Nr cadastral	Suprafața (mp)*	Observații / Referințe
	3.729	

* Suprafața este determinată în planul de proiecție Stereo 70.



Date referitoare la teren

Crt	Categorie folosință	Intravilan	Suprafața (mp)	Tarla	Parcelă	Nr. topo	Observații / Referințe
1	faneata	NU	3.081	-	-	-	
2	pasune	NU	648	-	-	-	Pășune împădurită

Lungime Segmente

1) Valorile lungimilor segmentelor sunt obținute din proiecție în plan.

Punct început	X / Y	Punct sfârșit	X / Y	Lungime segment (** (m)
1	582.151,136 634.893,815	2	582.150,879 634.879,711	14.106
2	582.150,879 634.879,711	3	582.150,621 634.865,607	14.106
3	582.150,621 634.865,607	4	582.192,292 634.854,749	43.062
4	582.192,292 634.854,749	5	582.201,242 634.854,048	8.977

Punct început	X / Y	Punct sfârșit	X / Y	Lungime segment (** (m)
5	582.201,242 634.854,048	6	582.263,617 634.849,163	62.566
6	582.263,617 634.849,163	7	582.251,858 634.860,241	16.155
7	582.251,858 634.860,241	8	582.258,387 634.875,55	16.643
8	582.258,387 634.875,55	9	582.258,297 634.878,895	3.346
9	582.258,297 634.878,895	10	582.258,126 634.885,213	6.32
10	582.258,126 634.885,213	11	582.197,397 634.891,688	61.073
11	582.197,397 634.891,688	12	582.187,605 634.892,732	9.847
12	582.187,605 634.892,732	13	582.181,049 634.893,149	6.569
13	582.181,049 634.893,149	1	582.151,136 634.893,815	29.92

** Lungimile segmentelor sunt determinate în planul de proiecție Stereo 70 și sunt rotunjite la 1 milimetru.

*** Distanța dintre puncte este formată din segmente cumulate ce sunt mai mici decât valoarea 1 milimetru.

**DATE DESPRE IMOBILUL NR. 9000**

Oficiul de Cadastru și Publicitate Imobiliară NEAMT
Biroul de Cadastru și Publicitate Imobiliară Targu-Neamt

A. Partea I. Descrierea imobilului

TEREN Necunoscut

Adresa: Loc. Dolhesti, Jud. Neamt, si extravilan UAT Pipirig

Nr. Crt	Nr cadastral Nr. topografic	Suprafața* (mp)	Observații / Referințe
A1		3.600	Sector cadastral:198 Teren imprejmuit;

B. Partea II. Proprietari și acte

Inscrieri privitoare la dreptul de proprietate și alte drepturi reale	Referințe
/	
Act Administrativ nr. 11538, din 21/07/2023 emis de PRIMARIA COMUNEI PIPIRIG;	
B1	A1
Inscrierea posesiei, drept de PROPRIETATE, dobandit prin Lege, cota actuala 1/1, cota initiala 1/1 1) IONIȚĂ RODICA	

C. Partea III. SARCINI .

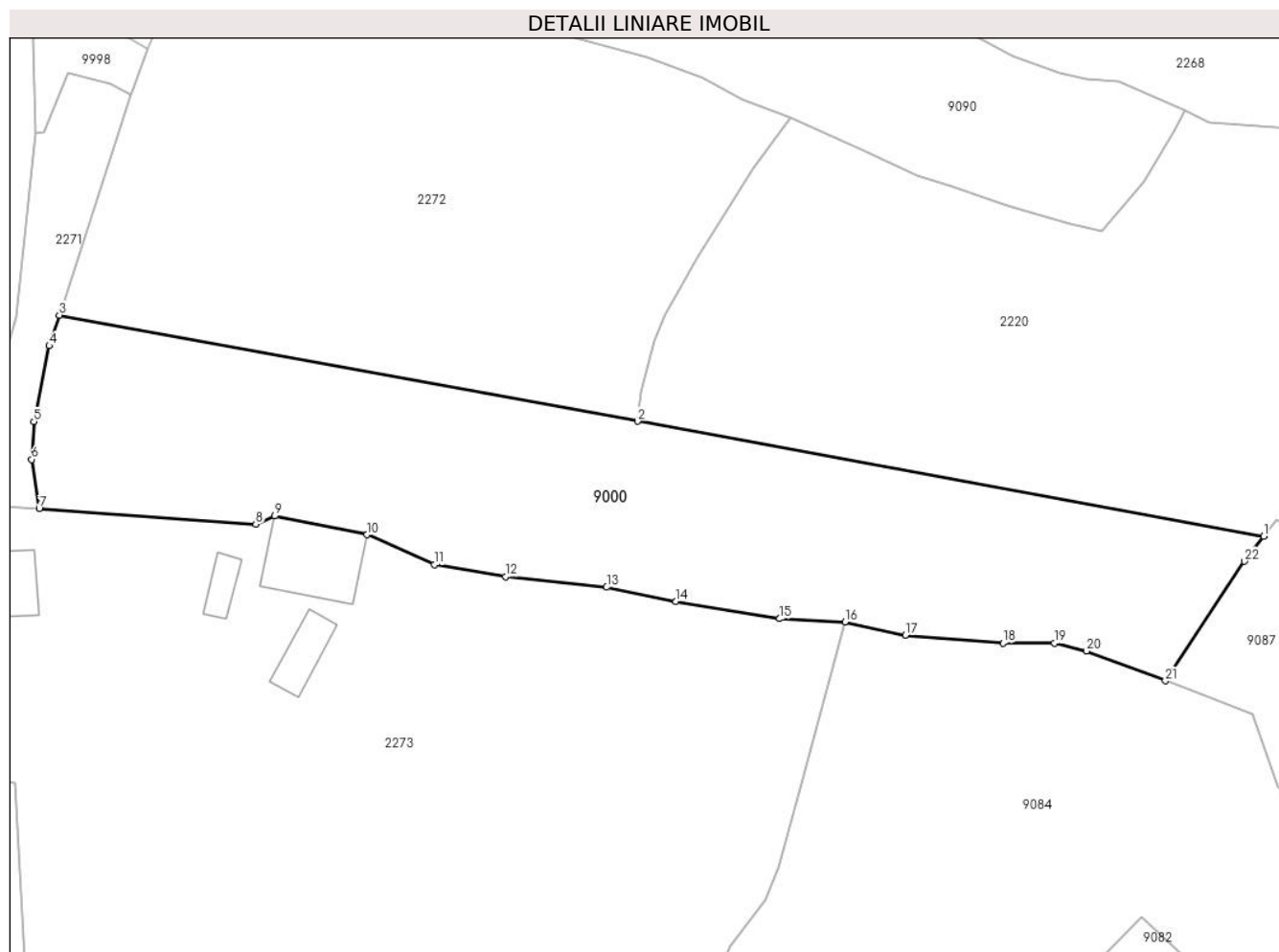
Inscrieri privind dezmembramintele dreptului de proprietate, drepturi reale de garanție și sarcini	Referințe
NU SUNT	

Anexa Nr. 1 La Partea I

Teren

Nr cadastral	Suprafața (mp)*	Observații / Referințe
	3.600	

* Suprafața este determinată în planul de proiecție Stereo 70.



Date referitoare la teren

Crt	Categorie folosință	Intravilan	Suprafața (mp)	Tarla	Parcelă	Nr. topo	Observații / Referințe
1	faneata	DA	1.865	-	-	-	
2	faneata	NU	1.735	-	-	-	

Lungime Segmente

1) Valorile lungimilor segmentelor sunt obținute din proiecție în plan.

Punct început	X / Y	Punct sfârșit	X / Y	Lungime segment (** (m)
1	581.235,651 635.854,934	2	581.151,396 635.870,388	85.661
3	581.073,556 635.884,666	4	581.072,205 635.880,531	4.35
5	581.070,132 635.870,328	6	581.069,824 635.865,247	5.09
7	581.070,85 635.858,65	8	581.100,012 635.856,534	29.239

Punct început	X / Y	Punct sfârșit	X / Y	Lungime segment (** (m)
2	581.151,396 635.870,388	3	581.073,556 635.884,666	79.139
4	581.072,205 635.880,531	5	581.070,132 635.870,328	10.411
6	581.069,824 635.865,247	7	581.070,85 635.858,65	6.676
8	581.100,012 635.856,534	9	581.102,519 635.857,639	2.74

Punct început	X / Y	Punct sfârșit	X / Y	Lungime segment (** (m)
9	581.102,519 635.857,639	10	581.114,93 635.855,118	12.664
11	581.124,028 635.851,085	12	581.133,586 635.849,506	9.688
13	581.147,208 635.848,066	14	581.156,552 635.846,163	9.536
15	581.170,494 635.843,83	16	581.179,28 635.843,374	8.798
17	581.187,438 635.841,633	18	581.200,562 635.840,57	13.167
19	581.207,462 635.840,534	20	581.211,793 635.839,489	4.455
21	581.222,426 635.835,464	22	581.233,052 635.851,546	19.275

Punct început	X / Y	Punct sfârșit	X / Y	Lungime segment (** (m)
10	581.114,93 635.855,118	11	581.124,028 635.851,085	9.952
12	581.133,586 635.849,506	13	581.147,208 635.848,066	13.698
14	581.156,552 635.846,163	15	581.170,494 635.843,83	14.136
16	581.179,28 635.843,374	17	581.187,438 635.841,633	8.342
18	581.200,562 635.840,57	19	581.207,462 635.840,534	6.9
20	581.211,793 635.839,489	21	581.222,426 635.835,464	11.369
22	581.233,052 635.851,546	1	581.235,651 635.854,934	4.27

** Lungimile segmentelor sunt determinate în planul de proiecție Stereo 70 și sunt rotunjite la 1 milimetru.

*** Distanța dintre puncte este formată din segmente cumulate ce sunt mai mici decât valoarea 1 milimetru.

**DATE DESPRE IMOBILUL NR. 9001**

Oficiul de Cadastru și Publicitate Imobiliară NEAMT
Biroul de Cadastru și Publicitate Imobiliară Targu-Neamt

A. Partea I. Descrierea imobilului

TEREN Extravilan

Adresa: Jud. Neamt

Nr. Crt	Nr cadastral Nr. topografic	Suprafața* (mp)	Observații / Referințe
A1		8.059	Sector cadastral:198 Teren imprejmuit;

B. Partea II. Proprietari și acte

Inscrieri privitoare la dreptul de proprietate și alte drepturi reale		Referințe
/		
Act Administrativ nr. 11538, din 21/07/2023 emis de PRIMARIA COMUNEI PIPIRIG;		
B1	Inscrierea posesiei, drept de PROPRIETATE, dobandit prin Lege, cota actuala 1/1, cota initiala 1/1 1) COMAN MIRCEA	A1

C. Partea III. SARCINI .

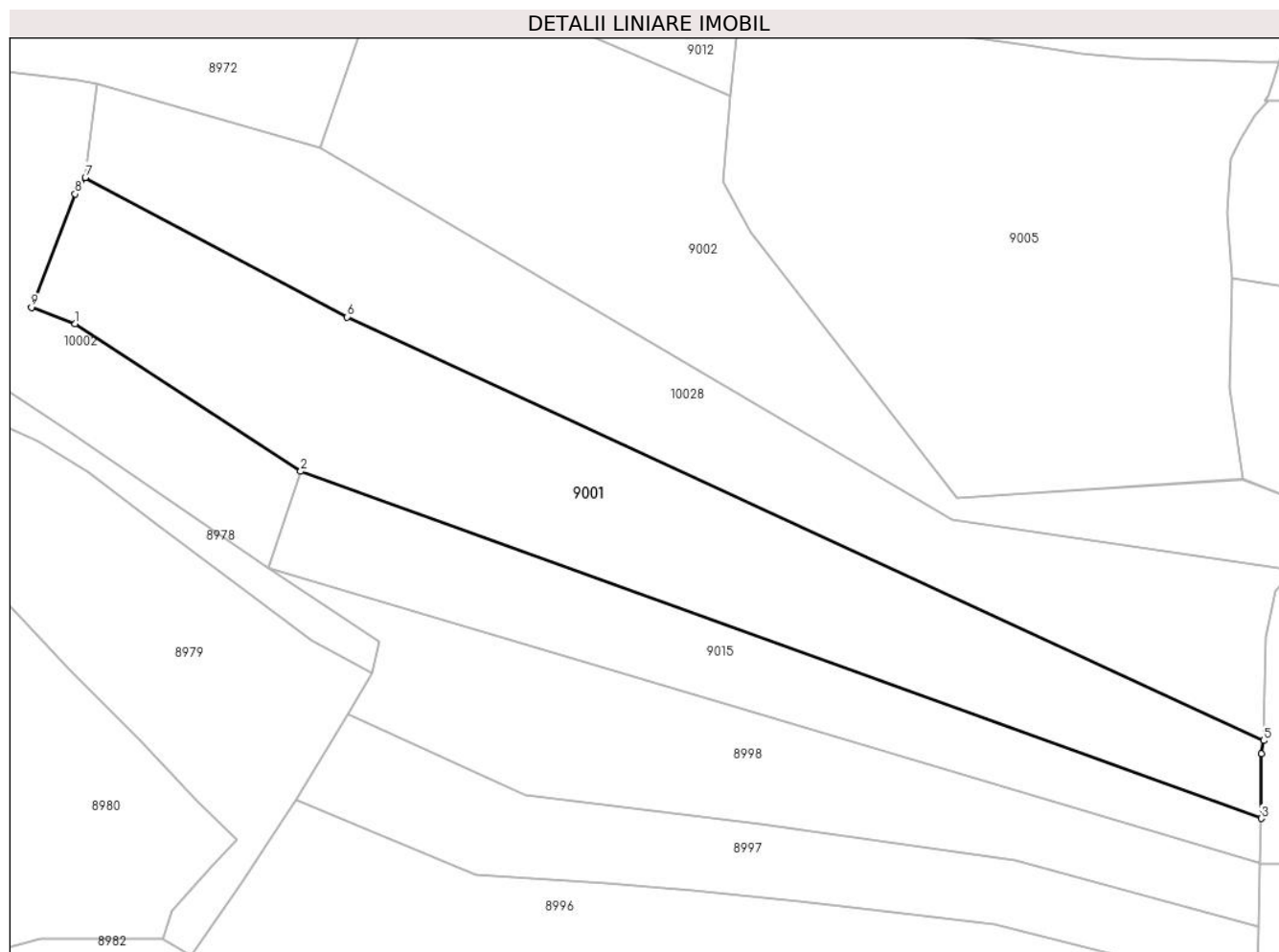
Inscrieri privind dezmembramintele dreptului de proprietate, drepturi reale de garanție și sarcini	Referințe
NU SUNT	

Anexa Nr. 1 La Partea I

Teren

Nr cadastral	Suprafața (mp)*	Observații / Referințe
	8.059	

* Suprafața este determinată în planul de proiecție Stereo 70.



Date referitoare la teren

Crt	Categorie folosință	Intravilan	Suprafața (mp)	Tarla	Parcelă	Nr. topo	Observații / Referințe
1	faneata	NU	5.705	-	-	-	
2	pasune	NU	2.354	-	-	-	Pășune împădurită

Lungime Segmente

1) Valorile lungimilor segmentelor sunt obținute din proiecție în plan.

Punct început	X / Y	Punct sfârșit	X / Y	Lungime segment (** (m)
1	581.887,336 635.013,844	2	581.937,518 634.981,022	59.963
2	581.937,518 634.981,022	3	582.151,447 634.903,761	227.453
3	582.151,447 634.903,761	4	582.151,485 634.918,142	14.381
4	582.151,485 634.918,142	5	582.151,981 634.921,114	3.013

Punct început	X / Y	Punct sfârșit	X / Y	Lungime segment (** (m)
5	582.151,981 634.921,114	6	581.947,864 635.015,393	224.838
6	581.947,864 635.015,393	7	581.889,564 635.046,43	66.047
7	581.889,564 635.046,43	8	581.887,299 635.042,734	4.335
8	581.887,299 635.042,734	9	581.877,605 635.017,521	27.012
9	581.877,605 635.017,521	1	581.887,336 635.013,844	10.403

** Lungimile segmentelor sunt determinate în planul de proiecție Stereo 70 și sunt rotunjite la 1 milimetru.

*** Distanța dintre puncte este formată din segmente cumulate ce sunt mai mici decât valoarea 1 milimetru.

**DATE DESPRE IMOBILUL NR. 9002**

Oficiul de Cadastru și Publicitate Imobiliară NEAMT
Biroul de Cadastru și Publicitate Imobiliară Targu-Neamt

A. Partea I. Descrierea imobilului

TEREN Extravilan

Adresa: Jud. Neamt

Nr. Crt	Nr cadastral Nr. topografic	Suprafața* (mp)	Observații / Referințe
A1		7.092	Sector cadastral:198 Teren neimpregmuit;

B. Partea II. Proprietari și acte

Inscrieri privitoare la dreptul de proprietate și alte drepturi reale		Referințe
/		
Act Normativ nr. 7, din 13/03/1996 emis de GUVERNUL ROMÂNIEI;		
B1	Inscrierea provizorie, drept de PROPRIETATE, dobandit prin Lege, cota actuala 1/1, cota initiala 1/1 1) COMUNA PIPIRIG, CIF:99999999999999, PROPRIETAR NEIDENTIFICAT	A1

C. Partea III. SARCINI .

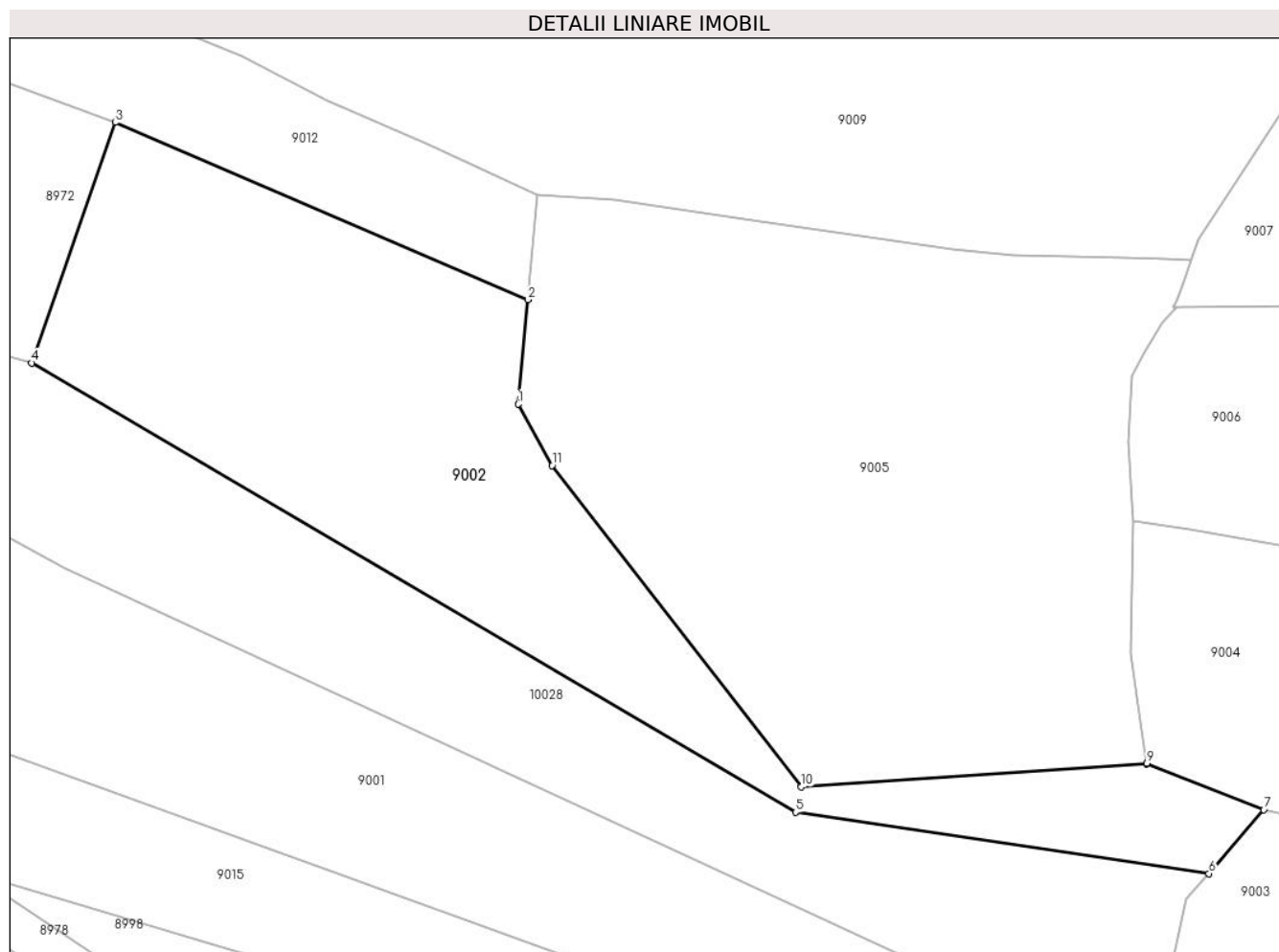
Inscrieri privind dezmembramintele dreptului de proprietate, drepturi reale de garanție și sarcini	Referințe
NU SUNT	

Anexa Nr. 1 La Partea I

Teren

Nr cadastral	Suprafața (mp)*	Observații / Referințe
	7.092	

* Suprafața este determinată în planul de proiecție Stereo 70.



Date referitoare la teren

Crt	Categorie folosință	Intra vilan	Suprafața (mp)	Tarla	Parcelă	Nr. topo	Observații / Referințe
1	faneata	NU	4.615	-	-	-	
2	pasune	NU	2.477	-	-	-	Pășune împădurită

Lungime Segmente

1) Valorile lungimilor segmentelor sunt obținute din proiecție în plan.

Punct început	X / Y	Punct sfârșit	X / Y	Lungime segment (** (m)
1	582.031,542 635.045,481	2	582.033,308 635.064,691	19.291
2	582.033,308 635.064,691	3	581.957,309 635.097,343	82.716
3	581.957,309 635.097,343	4	581.941,875 635.053,046	46.909
4	581.941,875 635.053,046	5	582.082,61 634.970,323	163.247

Punct început	X / Y	Punct sfârșit	X / Y	Lungime segment (** (m)
5	582.082,61 634.970,323	6	582.158,788 634.959,045	77.008
6	582.158,788 634.959,045	7	582.168,887 634.970,821	15.513
7	582.168,887 634.970,821	8	582.147,352 634.979,188	23.103
8	582.147,352 634.979,188	9	582.147,323 634.979,384	0.198
9	582.147,323 634.979,384	10	582.083,704 634.975,056	63.766
10	582.083,704 634.975,056	11	582.037,754 635.034,171	74.873
11	582.037,754 635.034,171	1	582.031,542 635.045,481	12.904

** Lungimile segmentelor sunt determinate în planul de proiecție Stereo 70 și sunt rotunjite la 1 milimetru.

*** Distanța dintre puncte este formată din segmente cumulate ce sunt mai mici decât valoarea 1 milimetru.

**DATE DESPRE IMOBILUL NR. 9003**

Oficiul de Cadastru și Publicitate Imobiliară NEAMT
Biroul de Cadastru și Publicitate Imobiliară Targu-Neamt

A. Partea I. Descrierea imobilului

TEREN Extravilan

Adresa: Jud. Neamt

Nr. Crt	Nr cadastral Nr. topografic	Suprafața* (mp)	Observații / Referințe
A1		6.281	Sector cadastral:198 Teren imprejmuit;

B. Partea II. Proprietari și acte

Inscrieri privitoare la dreptul de proprietate și alte drepturi reale		Referințe
/		
Act Administrativ nr. 11538, din 21/07/2023 emis de PRIMARIA COMUNEI PIPIRIG;		
B1	Inscrierea posesiei, drept de PROPRIETATE, dobandit prin Lege, cota actuala 1/1, cota initiala 1/1 1) GHEORGHITĂ VIOREL	A1

C. Partea III. SARCINI .

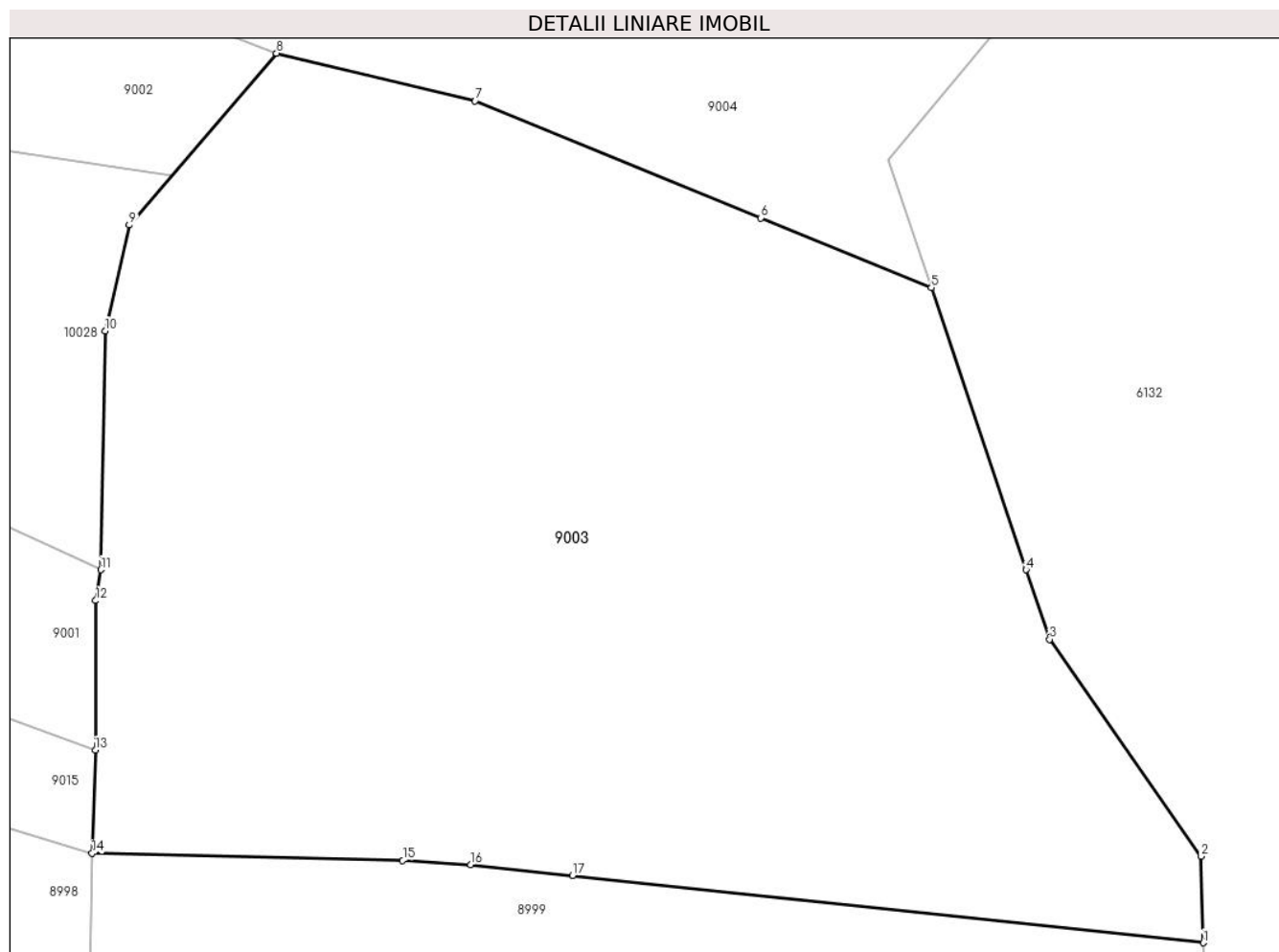
Inscrieri privind dezmembramintele dreptului de proprietate, drepturi reale de garanție și sarcini	Referințe
NU SUNT	

Anexa Nr. 1 La Partea I

Teren

Nr cadastral	Suprafața (mp)*	Observații / Referințe
	6.281	

* Suprafața este determinată în planul de proiecție Stereo 70.



Date referitoare la teren

Crt	Categorie folosință	Intravilan	Suprafața (mp)	Tarla	Parcelă	Nr. topo	Observații / Referințe
1	faneata	NU	5.047	-	-	-	
2	pasune	NU	1.234	-	-	-	Pășune împădurită

Lungime Segmente

1) Valorile lungimilor segmentelor sunt obținute din proiecție în plan.

Punct început	X / Y	Punct sfârșit	X / Y	Lungime segment (** (m)
1	582.258,126 634.885,213	2	582.257,901 634.893,532	8.322
2	582.257,901 634.893,532	3	582.243,331 634.914,419	25.467
3	582.243,331 634.914,419	4	582.241,078 634.921,114	7.064
4	582.241,078 634.921,114	5	582.231,939 634.948,264	28.647

Punct început	X / Y	Punct sfârșit	X / Y	Lungime segment (** (m)
5	582.231,939 634.948,264	6	582.215,519 634.954,976	17.739
6	582.215,519 634.954,976	7	582.188,0 634.966,225	29.729
7	582.188,0 634.966,225	8	582.168,887 634.970,821	19.658
8	582.168,887 634.970,821	9	582.154,707 634.954,286	21.783
9	582.154,707 634.954,286	10	582.152,388 634.944,089	10.457
10	582.152,388 634.944,089	11	582.151,981 634.921,114	22.979
11	582.151,981 634.921,114	12	582.151,485 634.918,142	3.013
12	582.151,485 634.918,142	13	582.151,447 634.903,761	14.381
13	582.151,447 634.903,761	14	582.151,136 634.893,815	9.951
14	582.151,136 634.893,815	15	582.181,049 634.893,149	29.92
15	582.181,049 634.893,149	16	582.187,605 634.892,732	6.569
16	582.187,605 634.892,732	17	582.197,397 634.891,688	9.847
17	582.197,397 634.891,688	1	582.258,126 634.885,213	61.073

** Lungimile segmentelor sunt determinate în planul de proiecție Stereo 70 și sunt rotunjite la 1 milimetru.

*** Distanța dintre puncte este formată din segmente cumulate ce sunt mai mici decât valoarea 1 milimetru.

**DATE DESPRE IMOBILUL NR. 9004**

Oficiul de Cadastru și Publicitate Imobiliară NEAMT
Biroul de Cadastru și Publicitate Imobiliară Targu-Neamt

A. Partea I. Descrierea imobilului

TEREN Extravilan

Adresa: Jud. Neamt

Nr. Crt	Nr cadastral Nr. topografic	Suprafața* (mp)	Observații / Referințe
A1		4.811	Sector cadastral:198 Teren neimpregmuit;

B. Partea II. Proprietari și acte

Inscrieri privitoare la dreptul de proprietate și alte drepturi reale		Referințe
/		
Act Normativ nr. 7, din 13/03/1996 emis de GUVERNUL ROMÂNIEI;		
B1	Inscrierea provizorie, drept de PROPRIETATE, dobandit prin Lege, cota actuala 1/1, cota initiala 1/1 1) COMUNA PIPIRIG, CIF:99999999999999, PROPRIETAR NEIDENTIFICAT	A1

C. Partea III. SARCINI .

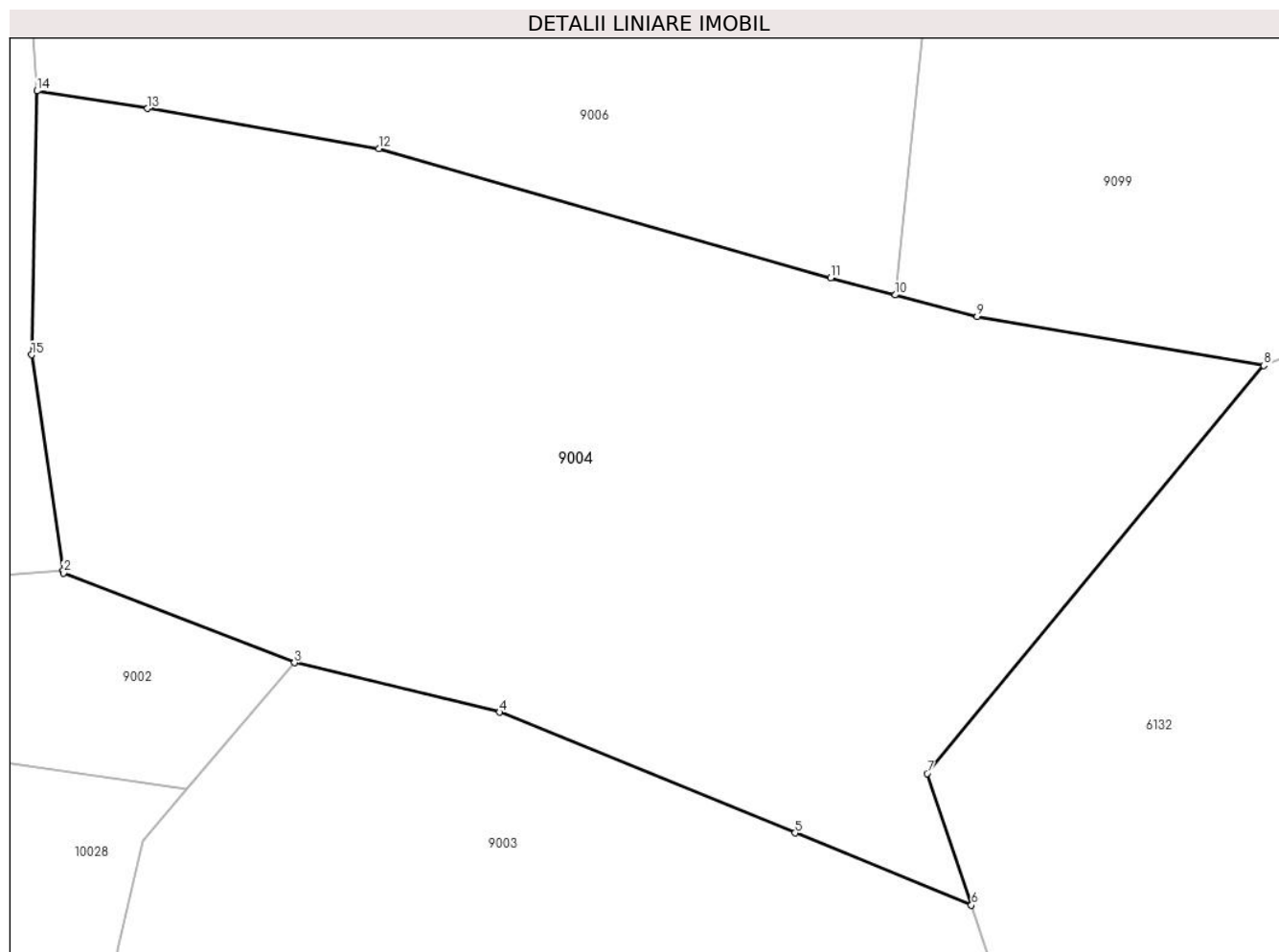
Inscrieri privind dezmembramintele dreptului de proprietate, drepturi reale de garanție și sarcini	Referințe
NU SUNT	

Anexa Nr. 1 La Partea I

Teren

Nr cadastral	Suprafața (mp)*	Observații / Referințe
	4.811	

* Suprafața este determinată în planul de proiecție Stereo 70.



Date referitoare la teren

Crt	Categorie folosință	Intra vilan	Suprafața (mp)	Tarla	Parcelă	Nr. topo	Observații / Referințe
1	faneata	NU	3.753	-	-	-	
2	pasune	NU	1.059	-	-	-	Pășune împădurită

Lungime Segmente

1) Valorile lungimilor segmentelor sunt obținute din proiecție în plan.

Punct început	X / Y	Punct sfârșit	X / Y	Lungime segment (** (m)
1	582.147,323 634.979,384	2	582.147,352 634.979,188	0.198
2	582.147,352 634.979,188	3	582.168,887 634.970,821	23.103
3	582.168,887 634.970,821	4	582.188,0 634.966,225	19.658
4	582.188,0 634.966,225	5	582.215,519 634.954,976	29.729

Punct început	X / Y	Punct sfârşit	X / Y	Lungime segment (** (m)
5	582.215,519 634.954,976	6	582.231,939 634.948,264	17.739
6	582.231,939 634.948,264	7	582.227,812 634.960,526	12.938
7	582.227,812 634.960,526	8	582.259,169 634.998,501	49.248
8	582.259,169 634.998,501	9	582.232,481 635.003,042	27.072
9	582.232,481 635.003,042	10	582.224,84 635.005,056	7.902
10	582.224,84 635.005,056	11	582.218,811 635.006,646	6.235
11	582.218,811 635.006,646	12	582.176,754 635.018,667	43.741
12	582.176,754 635.018,667	13	582.155,203 635.022,414	21.874
13	582.155,203 635.022,414	14	582.144,895 635.024,055	10.438
14	582.144,895 635.024,055	15	582.144,395 634.999,486	24.574
15	582.144,395 634.999,486	1	582.147,323 634.979,384	20.314

** Lungimile segmentelor sunt determinate în planul de proiecție Stereo 70 și sunt rotunjite la 1 milimetru.

*** Distanța dintre puncte este formată din segmente cumulate ce sunt mai mici decât valoarea 1 milimetru.

**DATE DESPRE IMOBILUL NR. 9005**

Oficiul de Cadastru și Publicitate Imobiliară NEAMT
Biroul de Cadastru și Publicitate Imobiliară Targu-Neamt

A. Partea I. Descrierea imobilului

TEREN Extravilan

Adresa: Jud. Neamt

Nr. Crt	Nr cadastral Nr. topografic	Suprafața* (mp)	Observații / Referințe
A1		9.800	Sector cadastral:198 Teren neimpregmuit;

B. Partea II. Proprietari și acte

Inscrieri privitoare la dreptul de proprietate și alte drepturi reale		Referințe
/		
Act Administrativ nr. 11538, din 21/07/2023 emis de PRIMARIA COMUNEI PIPIRIG;		
B1	Inscrierea posesiei, drept de PROPRIETATE, dobandit prin Lege, cota actuala 1/1, cota initiala 1/1 1) DOCHIȚA IOAN	A1

C. Partea III. SARCINI .

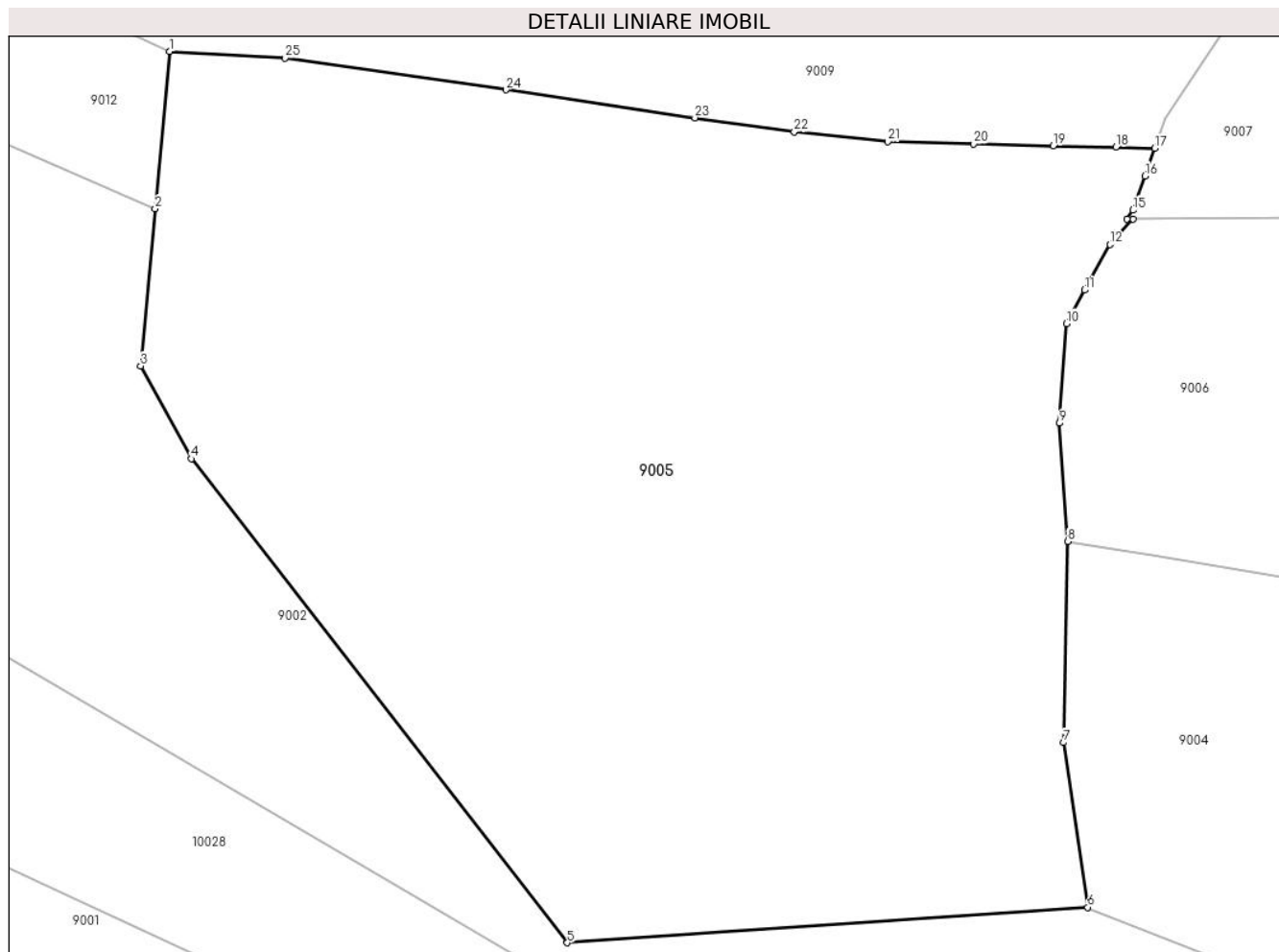
Inscrieri privind dezmembramintele dreptului de proprietate, drepturi reale de garanție și sarcini	Referințe
NU SUNT	

Anexa Nr. 1 La Partea I

Teren

Nr cadastral	Suprafața (mp)*	Observații / Referințe
	9.800	

* Suprafața este determinată în planul de proiecție Stereo 70.



Date referitoare la teren

Crt	Categorie folosință	Intravilan	Suprafața (mp)	Tarla	Parcelă	Nr. topo	Observații / Referințe
1	pașune	NU	9.800	-	-	-	Pășune împădurită

Lungime Segmente

1) Valorile lungimilor segmentelor sunt obținute din proiecție în plan.

Punct început	X / Y	Punct sfârșit	X / Y	Lungime segment (** (m)
1	582.035,075 635.083,901	2	582.033,309 635.064,691	19.291
3	582.031,542 635.045,481	4	582.037,754 635.034,171	12.904
5	582.083,704 634.975,056	6	582.147,323 634.979,384	63.766
7	582.144,395 634.999,486	8	582.144,895 635.024,055	24.574
9	582.143,879 635.038,507	10	582.144,713 635.050,657	12.179

Punct început	X / Y	Punct sfârșit	X / Y	Lungime segment (** (m)
2	582.033,309 635.064,691	3	582.031,542 635.045,481	19.291
4	582.037,754 635.034,171	5	582.083,704 634.975,056	74.873
6	582.147,323 634.979,384	7	582.144,395 634.999,486	20.314
8	582.144,895 635.024,055	9	582.143,879 635.038,507	14.488
10	582.144,713 635.050,657	11	582.146,926 635.054,767	4.668

Punct început	X / Y	Punct sfârșit	X / Y	Lungime segment (** (m)
11	582.146,926 635.054,767	12	582.150,052 635.060,32	6.372
13	582.152,879 635.063,43	14	582.152,147 635.063,43	0.732
15	582.152,879 635.064,516	16	582.154,34 635.068,697	4.429
17	582.155,518 635.072,069	18	582.150,764 635.072,22	4.756
19	582.143,124 635.072,369	20	582.133,394 635.072,613	9.733
21	582.122,89 635.072,878	22	582.111,458 635.074,093	11.496
23	582.099,297 635.075,795	24	582.076,19 635.079,198	23.356
25	582.049,191 635.083,087	1	582.035,075 635.083,901	14.139

Punct început	X / Y	Punct sfârșit	X / Y	Lungime segment (** (m)
12	582.150,052 635.060,32	13	582.152,879 635.063,43	4.203
14	582.152,147 635.063,43	15	582.152,879 635.064,516	1.31
16	582.154,34 635.068,697	17	582.155,518 635.072,069	3.572
18	582.150,764 635.072,22	19	582.143,124 635.072,369	7.641
20	582.133,394 635.072,613	21	582.122,89 635.072,878	10.507
22	582.111,458 635.074,093	23	582.099,297 635.075,795	12.28
24	582.076,19 635.079,198	25	582.049,191 635.083,087	27.278

** Lungimile segmentelor sunt determinate în planul de proiecție Stereo 70 și sunt rotunjite la 1 milimetru.

*** Distanța dintre puncte este formată din segmente cumulate ce sunt mai mici decât valoarea 1 milimetru.

**DATE DESPRE IMOBILUL NR. 9006**

Oficiul de Cadastru și Publicitate Imobiliară NEAMT
Biroul de Cadastru și Publicitate Imobiliară Targu-Neamt

A. Partea I. Descrierea imobilului

TEREN Extravilan

Adresa: Jud. Neamt

Nr. Crt	Nr cadastral Nr. topografic	Suprafața* (mp)	Observații / Referințe
A1		4.000	Sector cadastral:198 Teren imprejmuit;

B. Partea II. Proprietari și acte

Inscrieri privitoare la dreptul de proprietate și alte drepturi reale		Referințe
/		
Act Administrativ nr. 11538, din 21/07/2023 emis de PRIMARIA COMUNEI PIPIRIG;		
B1	Inscrierea posesiei, drept de PROPRIETATE, dobandit prin Lege, cota actuala 1/1, cota initiala 1/1 1) CUCU DUMITRU	A1

C. Partea III. SARCINI .

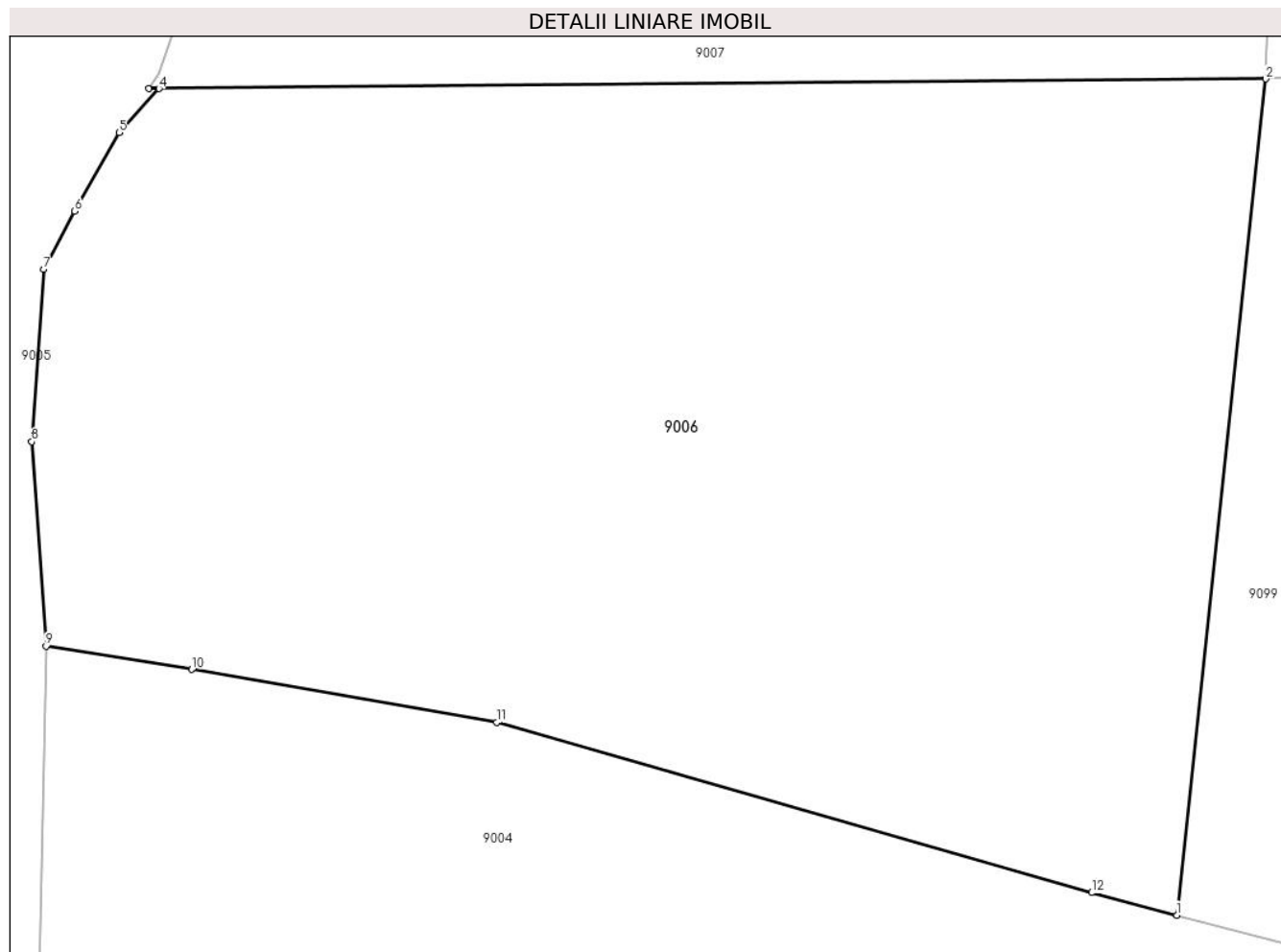
Inscrieri privind dezmembramintele dreptului de proprietate, drepturi reale de garanție și sarcini	Referințe
NU SUNT	

Anexa Nr. 1 La Partea I

Teren

Nr cadastral	Suprafața (mp)*	Observații / Referințe
	4.000	

* Suprafața este determinată în planul de proiecție Stereo 70.



Date referitoare la teren

Crt	Categorie folosință	Intra vilan	Suprafața (mp)	Tarla	Parcelă	Nr. topo	Observații / Referințe
1	faneata	NU	4.000	-	-	-	

Lungime Segmente

1) Valorile lungimilor segmentelor sunt obținute din proiecție în plan.

Punct început	X / Y	Punct sfârșit	X / Y	Lungime segment (** (m)
1	582.224,84 635.005,056	2	582.231,133 635.064,117	59.395
2	582.231,133 635.064,117	3	582.152,147 635.063,43	78.989
3	582.152,147 635.063,43	4	582.152,879 635.063,43	0.732
4	582.152,879 635.063,43	5	582.150,052 635.060,32	4.203
5	582.150,052 635.060,32	6	582.146,926 635.054,767	6.372

Punct început	X / Y	Punct sfârșit	X / Y	Lungime segment (** (m)
6	582.146,926 635.054,767	7	582.144,713 635.050,657	4.668
7	582.144,713 635.050,657	8	582.143,879 635.038,507	12.179
8	582.143,879 635.038,507	9	582.144,895 635.024,055	14.488
9	582.144,895 635.024,055	10	582.155,203 635.022,414	10.438
10	582.155,203 635.022,414	11	582.176,754 635.018,667	21.874
11	582.176,754 635.018,667	12	582.218,811 635.006,646	43.741
12	582.218,811 635.006,646	1	582.224,84 635.005,056	6.235

** Lungimile segmentelor sunt determinate în planul de proiecție Stereo 70 și sunt rotunjite la 1 milimetru.

*** Distanța dintre puncte este formată din segmente cumulate ce sunt mai mici decât valoarea 1 milimetru.

**DATE DESPRE IMOBILUL NR. 9007**

Oficiul de Cadastru și Publicitate Imobiliară NEAMT
Biroul de Cadastru și Publicitate Imobiliară Targu-Neamt

A. Partea I. Descrierea imobilului

TEREN Extravilan

Adresa: Jud. Neamt

Nr. Crt	Nr cadastral Nr. topografic	Suprafața* (mp)	Observații / Referințe
A1		3.600	Sector cadastral:198 Teren imprejmuit;

B. Partea II. Proprietari și acte

Inscrieri privitoare la dreptul de proprietate și alte drepturi reale		Referințe
/		
Act Administrativ nr. 11538, din 21/07/2023 emis de PRIMARIA COMUNEI PIPIRIG;		
B1	Inscrierea posesiei, drept de PROPRIETATE, dobandit prin Lege, cota actuala 1/1, cota initiala 1/1 1) GRIGORAȘ VASILE	A1

C. Partea III. SARCINI .

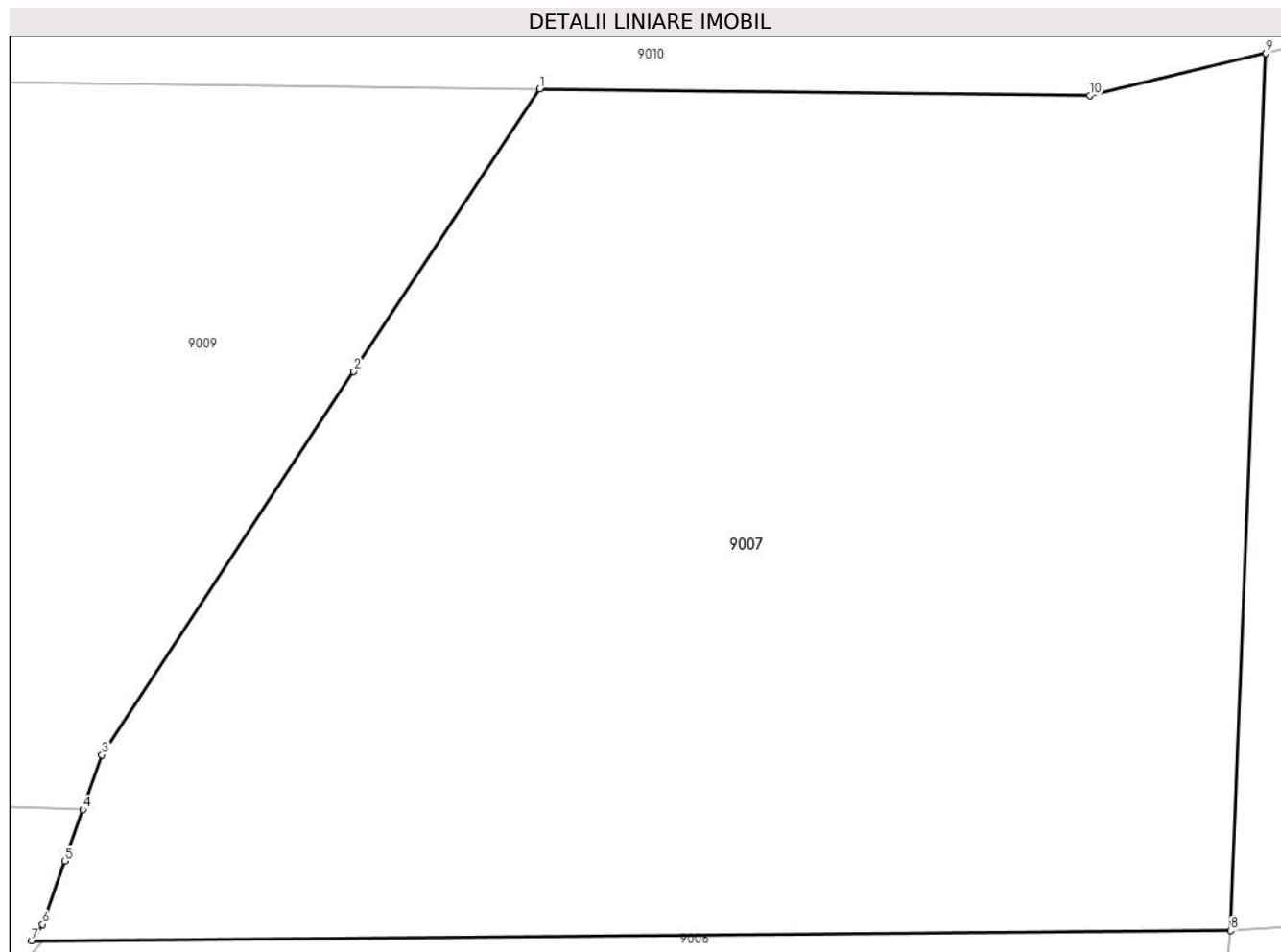
Inscrieri privind dezmembramintele dreptului de proprietate, drepturi reale de garanție și sarcini	Referințe
NU SUNT	

Anexa Nr. 1 La Partea I

Teren

Nr cadastral	Suprafața (mp)*	Observații / Referințe
	3.600	

* Suprafața este determinată în planul de proiecție Stereo 70.



Date referitoare la teren

Crt	Categorie folosință	Intravilan	Suprafața (mp)	Tarla	Parcelă	Nr. topo	Observații / Referințe
1	faneata	NU	3.600	-	-	-	

Lungime Segmente

1) Valorile lungimilor segmentelor sunt obținute din proiecție în plan.

Punct început	X / Y	Punct sfârșit	X / Y	Lungime segment (** (m)
1	582.185,617 635.119,489	2	582.173,369 635.100,879	22.279
2	582.173,369 635.100,879	3	582.156,775 635.075,666	30.184
3	582.156,775 635.075,666	4	582.155,518 635.072,069	3.81
4	582.155,518 635.072,069	5	582.154,34 635.068,697	3.572
5	582.154,34 635.068,697	6	582.152,879 635.064,516	4.429

Punct început	X / Y	Punct sfârșit	X / Y	Lungime segment (** (m)
6	582.152,879 635.064,516	7	582.152,147 635.063,43	1.31
7	582.152,147 635.063,43	8	582.231,133 635.064,117	78.989
8	582.231,133 635.064,117	9	582.233,439 635.121,822	57.751
9	582.233,439 635.121,822	10	582.221,842 635.119,049	11.924
10	582.221,842 635.119,049	1	582.185,617 635.119,489	36.228

** Lungimile segmentelor sunt determinate în planul de proiecție Stereo 70 și sunt rotunjite la 1 milimetru.

*** Distanța dintre puncte este formată din segmente cumulate ce sunt mai mici decât valoarea 1 milimetru.

**DATE DESPRE IMOBILUL NR. 9008**

Oficiul de Cadastru și Publicitate Imobiliară NEAMT
Biroul de Cadastru și Publicitate Imobiliară Targu-Neamt

A. Partea I. Descrierea imobilului

TEREN Extravilan

Adresa: Jud. Neamt

Nr. Crt	Nr cadastral Nr. topografic	Suprafața* (mp)	Observații / Referințe
A1		3.068	Sector cadastral:198 Teren imprejmuit;

B. Partea II. Proprietari și acte

Inscrieri privitoare la dreptul de proprietate și alte drepturi reale	Referințe
/	
Act Administrativ nr. 11538, din 21/07/2023 emis de PRIMARIA COMUNEI PIPIRIG;	
B1	A1
Inscrierea posesiei, drept de PROPRIETATE, dobandit prin Lege, cota actuala 1/1, cota initiala 1/1 1) DOCHIȚA ALEXANDRU	

C. Partea III. SARCINI .

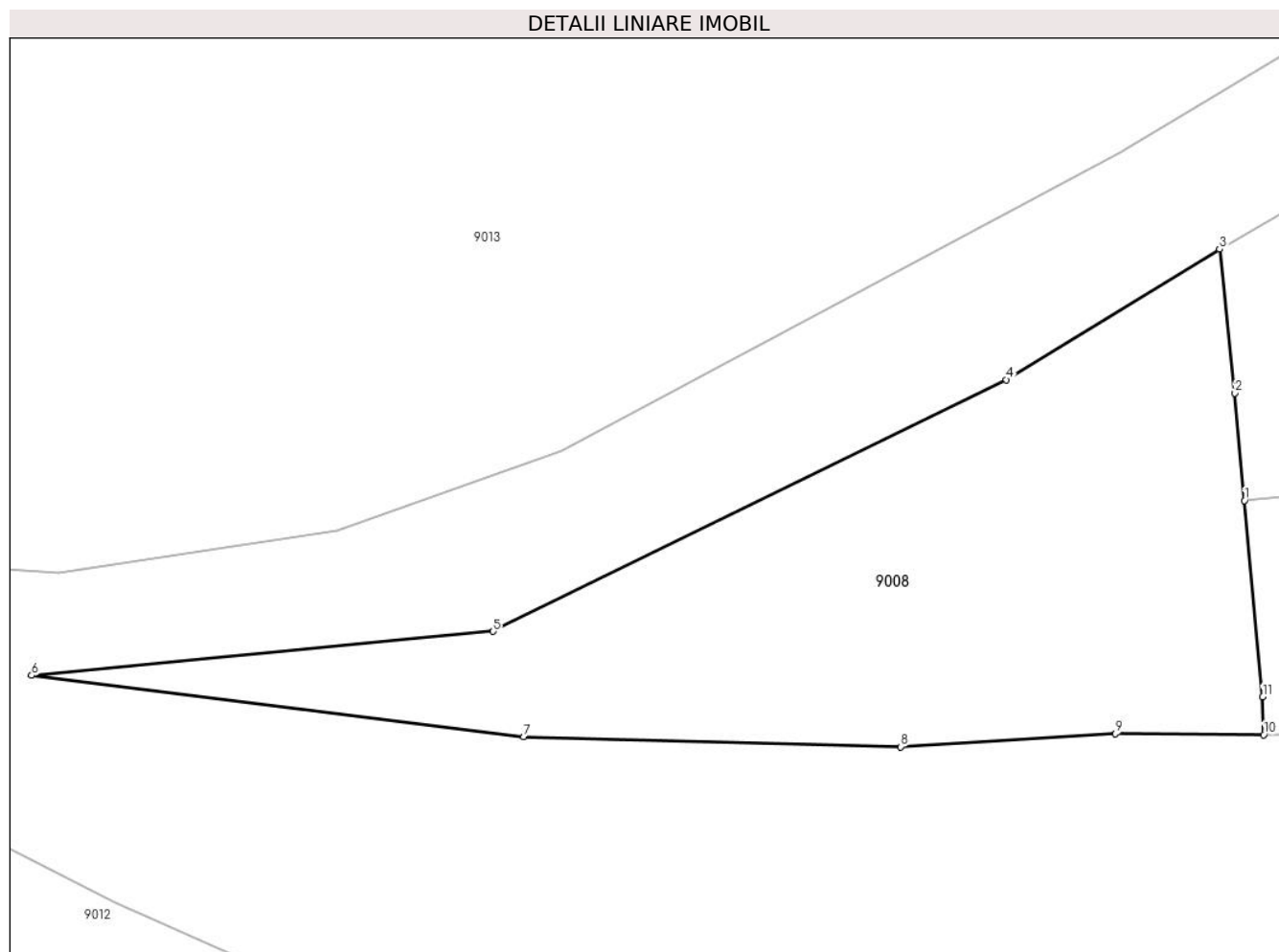
Inscrieri privind dezmembramintele dreptului de proprietate, drepturi reale de garanție și sarcini	Referințe
NU SUNT	

Anexa Nr. 1 La Partea I

Teren

Nr cadastral	Suprafața (mp)*	Observații / Referințe
	3.068	

* Suprafața este determinată în planul de proiecție Stereo 70.



Date referitoare la teren

Crt	Categorie folosință	Intravilan	Suprafața (mp)	Tarla	Parcelă	Nr. topo	Observații / Referințe
1	faneata	NU	3.068	-	-	-	

Lungime Segmente

1) Valorile lungimilor segmentelor sunt obținute din proiecție în plan.

Punct început	X / Y	Punct sfârșit	X / Y	Lungime segment (** (m)
1	582.122,635 635.146,367	2	582.121,581 635.158,368	12.047
2	582.121,581 635.158,368	3	582.119,87 635.174,431	16.154
3	582.119,87 635.174,431	4	582.096,066 635.159,838	27.921
4	582.096,066 635.159,838	5	582.038,724 635.131,77	63.843
5	582.038,724 635.131,77	6	581.987,158 635.126,844	51.801

Punct început	X / Y	Punct sfârșit	X / Y	Lungime segment (** (m)
6	581.987,158 635.126,844	7	582.042,156 635.120,0	55.422
7	582.042,156 635.120,0	8	582.084,225 635.118,87	42.084
8	582.084,225 635.118,87	9	582.108,231 635.120,323	24.05
9	582.108,231 635.120,323	10	582.124,806 635.120,228	16.575
10	582.124,806 635.120,228	11	582.124,689 635.124,447	4.221
11	582.124,689 635.124,447	1	582.122,635 635.146,367	22.016

** Lungimile segmentelor sunt determinate în planul de proiecție Stereo 70 și sunt rotunjite la 1 milimetru.

*** Distanța dintre puncte este formată din segmente cumulate ce sunt mai mici decât valoarea 1 milimetru.

**DATE DESPRE IMOBILUL NR. 9009**

Oficiul de Cadastru și Publicitate Imobiliară NEAMT
Biroul de Cadastru și Publicitate Imobiliară Targu-Neamt

A. Partea I. Descrierea imobilului

TEREN Extravilan

Adresa: Jud. Neamt

Nr. Crt	Nr cadastral Nr. topografic	Suprafața* (mp)	Observații / Referințe
A1		14.000	Sector cadastral:198 Teren imprejmuit;

B. Partea II. Proprietari și acte

Inscrieri privitoare la dreptul de proprietate și alte drepturi reale		Referințe
/		
Act Administrativ nr. 11538, din 21/07/2023 emis de PRIMARIA COMUNEI PIPIRIG;		
B1	Inscrierea posesiei, drept de PROPRIETATE, dobandit prin Lege, cota actuala 1/1, cota initiala 1/1 1) AVÎRVAREI VIORICA	A1

C. Partea III. SARCINI .

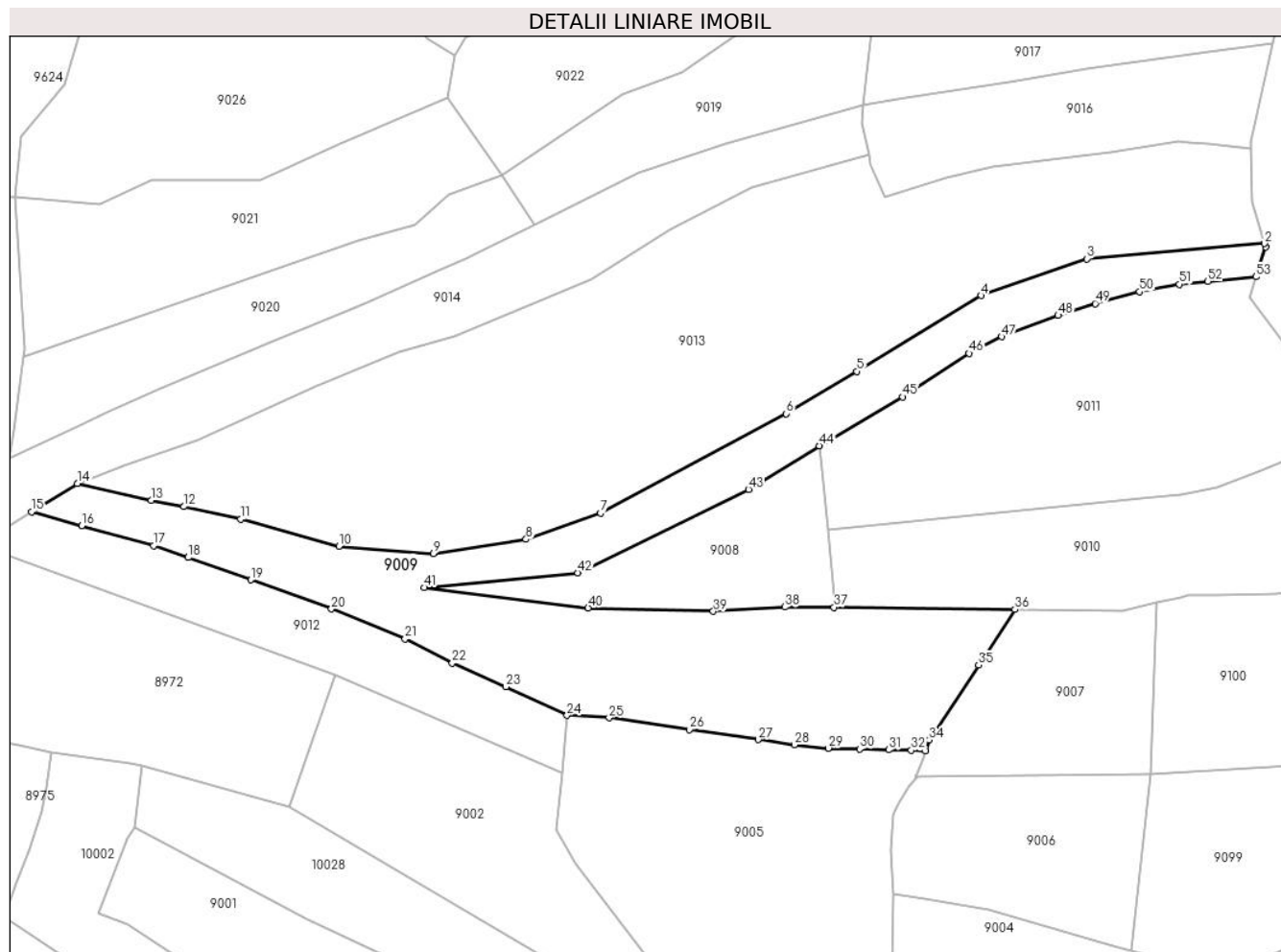
Inscrieri privind dezmembramintele dreptului de proprietate, drepturi reale de garanție și sarcini	Referințe
NU SUNT	

Anexa Nr. 1 La Partea I

Teren

Nr cadastral	Suprafața (mp)*	Observații / Referințe
	14.000	

* Suprafața este determinată în planul de proiecție Stereo 70.



Date referitoare la teren

Crt	Categorie folosință	Intravilan	Suprafața (mp)	Tarla	Parcelă	Nr. topo	Observații / Referințe
1	faneata	NU	10.187	-	-	-	
2	pasune	NU	3.813	-	-	-	Pășune împădurită

Lungime Segmente

1) Valorile lungimilor segmentelor sunt obținute din proiecție în plan.

Punct început	X / Y	Punct sfârșit	X / Y	Lungime segment	Punct început	X / Y	Punct sfârșit	X / Y	Lungime segment	Punct început	X / Y	Punct sfârșit	X / Y	Lungime segment
1	582.269,904 635.241,193	2	582.269,545 635.242,36	1.221	2	582.269,545 635.237,212	3	582.209,768 635.237,212	59.998	3	582.209,768 635.237,212	4	582.174,215 635.224,88	37.631
4	582.174,215 635.224,88	5	582.132,461 635.199,439	48.894	5	582.132,461 635.199,439	6	582.108,742 635.185,208	27.661	6	582.108,742 635.185,208	7	582.046,29 635.151,867	70.795
7	582.046,29 635.151,867	8	582.021,281 635.143,042	26.52	8	582.021,281 635.143,042	9	581.990,121 635.138,282	31.521	9	581.990,121 635.138,282	10	581.958,364 635.140,732	31.851
10	581.958,364 635.140,732	11	581.925,427 635.149,824	34.169	11	581.925,427 635.149,824	12	581.906,252 635.153,996	19.624	12	581.906,252 635.153,996	13	581.895,381 635.156,176	11.087
13	581.895,381 635.156,176	14	581.870,454 635.161,84	25.562	14	581.870,454 635.161,84	15	581.855,1 635.152,316	18.068	15	581.855,1 635.152,316	16	581.871,988 635.147,645	17.522

Punct început	X / Y	Punct sfârșit	X / Y	Lungime segment	Punct început	X / Y	Punct sfârșit	X / Y	Lungime segment	Punct început	X / Y	Punct sfârșit	X / Y	Lungime segment
16	581.871,988 635.147,645	17	581.896,082 635.140,933	25.011	17	581.896,082 635.140,933	18	581.907,722 635.136,942	12.305	18	581.907,722 635.136,942	19	581.928,711 635.129,452	22.285
19	581.928,711 635.129,452	20	581.955,88 635.119,651	28.883	20	581.955,88 635.119,651	21	581.980,607 635.109,627	26.682	21	581.980,607 635.109,627	22	581.996,467 635.101,44	17.848
22	581.996,467 635.101,44	23	582.014,45 635.093,566	19.631	23	582.014,45 635.093,566	24	582.035,075 635.083,901	22.777	24	582.035,075 635.083,901	25	582.049,191 635.083,087	14.139
25	582.049,191 635.083,087	26	582.076,19 635.079,198	27.278	26	582.076,19 635.079,198	27	582.099,297 635.075,795	23.356	27	582.099,297 635.075,795	28	582.111,458 635.074,093	12.28
28	582.111,458 635.074,093	29	582.122,89 635.072,878	11.496	29	582.122,89 635.072,878	30	582.133,394 635.072,613	10.507	30	582.133,394 635.072,613	31	582.143,124 635.072,369	9.733
31	582.143,124 635.072,369	32	582.150,764 635.072,22	7.641	32	582.150,764 635.072,22	33	582.155,518 635.072,069	4.756	33	582.155,518 635.072,069	34	582.156,775 635.075,666	3.81
34	582.156,775 635.075,666	35	582.173,369 635.100,879	30.184	35	582.173,369 635.100,879	36	582.185,617 635.119,489	22.279	36	582.185,617 635.119,489	37	582.124,806 635.120,228	60.815
37	582.124,806 635.120,228	38	582.108,231 635.120,323	16.575	38	582.108,231 635.120,323	39	582.084,225 635.118,87	24.05	39	582.084,225 635.118,87	40	582.042,156 635.120,0	42.084
40	582.042,156 635.120,0	41	581.987,158 635.126,844	55.422	41	581.987,158 635.126,844	42	582.038,724 635.131,77	51.801	42	582.038,724 635.131,77	43	582.096,066 635.159,838	63.843
43	582.096,066 635.159,838	44	582.119,87 635.174,431	27.921	44	582.119,87 635.174,431	45	582.147,851 635.190,857	32.446	45	582.147,851 635.190,857	46	582.170,122 635.205,508	26.658
46	582.170,122 635.205,508	47	582.181,167 635.211,04	12.353	47	582.181,167 635.211,04	48	582.200,157 635.218,216	20.301	48	582.200,157 635.218,216	49	582.212,618 635.222,203	13.083
49	582.212,618 635.222,203	50	582.227,455 635.226,196	15.365	50	582.227,455 635.226,196	51	582.240,868 635.228,657	13.637	51	582.240,868 635.228,657	52	582.250,49 635.229,606	9.669
52	582.250,49 635.229,606	53	582.266,677 635.231,203	16.266	53	582.266,677 635.231,203	1	582.269,904 635.241,193	10.498					

** Lungimile segmentelor sunt determinate în planul de proiecție Stereo 70 și sunt rotunjite la 1 milimetru.

*** Distanța dintre puncte este formată din segmente cumulate ce sunt mai mici decât valoarea 1 milimetru.

**DATE DESPRE IMOBILUL NR. 9010**

Oficiul de Cadastru și Publicitate Imobiliară NEAMT
Biroul de Cadastru și Publicitate Imobiliară Targu-Neamt

A. Partea I. Descrierea imobilului

TEREN Extravilan

Adresa: Jud. Neamt

Nr. Crt	Nr cadastral Nr. topografic	Suprafața* (mp)	Observații / Referințe
A1		6.492	Sector cadastral:198 Teren imprejmuit;

B. Partea II. Proprietari și acte

Inscrieri privitoare la dreptul de proprietate și alte drepturi reale		Referințe
/		
Act Administrativ nr. 11538, din 21/07/2023 emis de PRIMARIA COMUNEI PIPIRIG;		
B1	Inscrierea posesiei, drept de PROPRIETATE, dobandit prin Lege, cota actuala 1/1, cota initiala 1/1 1) COJOCARU VASILE	A1

C. Partea III. SARCINI .

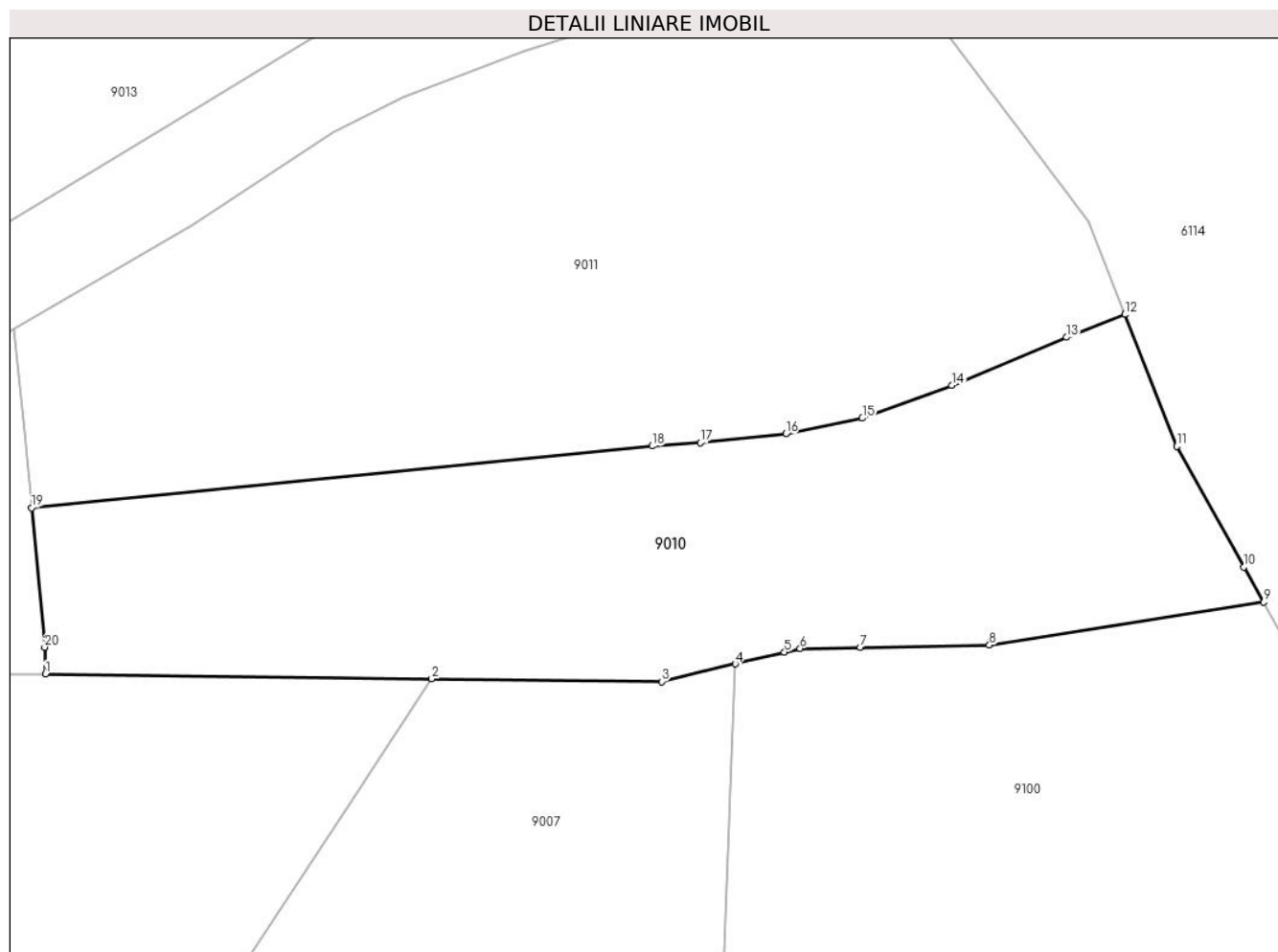
Inscrieri privind dezmembramintele dreptului de proprietate, drepturi reale de garanție și sarcini	Referințe
NU SUNT	

Anexa Nr. 1 La Partea I

Teren

Nr cadastral	Suprafața (mp)*	Observații / Referințe
	6.492	

* Suprafața este determinată în planul de proiecție Stereo 70.



Date referitoare la teren

Crt	Categorie folosință	Intravilan	Suprafața (mp)	Tarla	Parcelă	Nr. topo	Observații / Referințe
1	faneata	NU	6.492	-	-	-	

Lungime Segmente

1) Valorile lungimilor segmentelor sunt obținute din proiecție în plan.

Punct început	X / Y	Punct sfârșit	X / Y	Lungime segment (** (m)
1	582.124,806 635.120,228	2	582.185,617 635.119,489	60.815
2	582.185,617 635.119,489	3	582.221,842 635.119,049	36.228
3	582.221,842 635.119,049	4	582.233,439 635.121,822	11.924
4	582.233,439 635.121,822	5	582.241,177 635.123,673	7.956
5	582.241,177 635.123,673	6	582.243,62 635.124,257	2.512

Punct început	X / Y	Punct sfârșit	X / Y	Lungime segment (** (m)
6	582.243,62 635.124,257	7	582.253,054 635.124,427	9.436
7	582.253,054 635.124,427	8	582.273,443 635.124,796	20.392
8	582.273,443 635.124,796	9	582.316,615 635.131,546	43.696
9	582.316,615 635.131,546	10	582.313,521 635.137,098	6.356
10	582.313,521 635.137,098	11	582.302,963 635.156,046	21.691
11	582.302,963 635.156,046	12	582.294,748 635.176,81	22.33
12	582.294,748 635.176,81	13	582.285,56 635.173,204	9.87
13	582.285,56 635.173,204	14	582.267,49 635.165,648	19.586
14	582.267,49 635.165,648	15	582.253,422 635.160,488	14.984
15	582.253,422 635.160,488	16	582.241,37 635.158,006	12.305
16	582.241,37 635.158,006	17	582.227,886 635.156,614	13.556
17	582.227,886 635.156,614	18	582.220,309 635.156,098	7.595
18	582.220,309 635.156,098	19	582.122,635 635.146,367	98.158
19	582.122,635 635.146,367	20	582.124,689 635.124,447	22.016
20	582.124,689 635.124,447	1	582.124,806 635.120,228	4.221

** Lungimile segmentelor sunt determinate în planul de proiecție Stereo 70 și sunt rotunjite la 1 milimetru.

*** Distanța dintre puncte este formată din segmente cumulate ce sunt mai mici decât valoarea 1 milimetru.

**DATE DESPRE IMOBILUL NR. 9011**

Oficiul de Cadastru și Publicitate Imobiliară NEAMT
Biroul de Cadastru și Publicitate Imobiliară Targu-Neamt

A. Partea I. Descrierea imobilului

TEREN Extravilan

Adresa: Jud. Neamt

Nr. Crt	Nr cadastral Nr. topografic	Suprafața* (mp)	Observații / Referințe
A1		9.200	Sector cadastral:198 Teren imprejmuit;

B. Partea II. Proprietari și acte

Inscrieri privitoare la dreptul de proprietate și alte drepturi reale		Referințe
/		
Act Administrativ nr. 11538, din 21/07/2023 emis de PRIMARIA COMUNEI PIPIRIG;		
B1	Inscrierea posesiei, drept de PROPRIETATE, dobandit prin Lege, cota actuala 1/1, cota initiala 1/1 1) BUTNARU EVA	A1

C. Partea III. SARCINI .

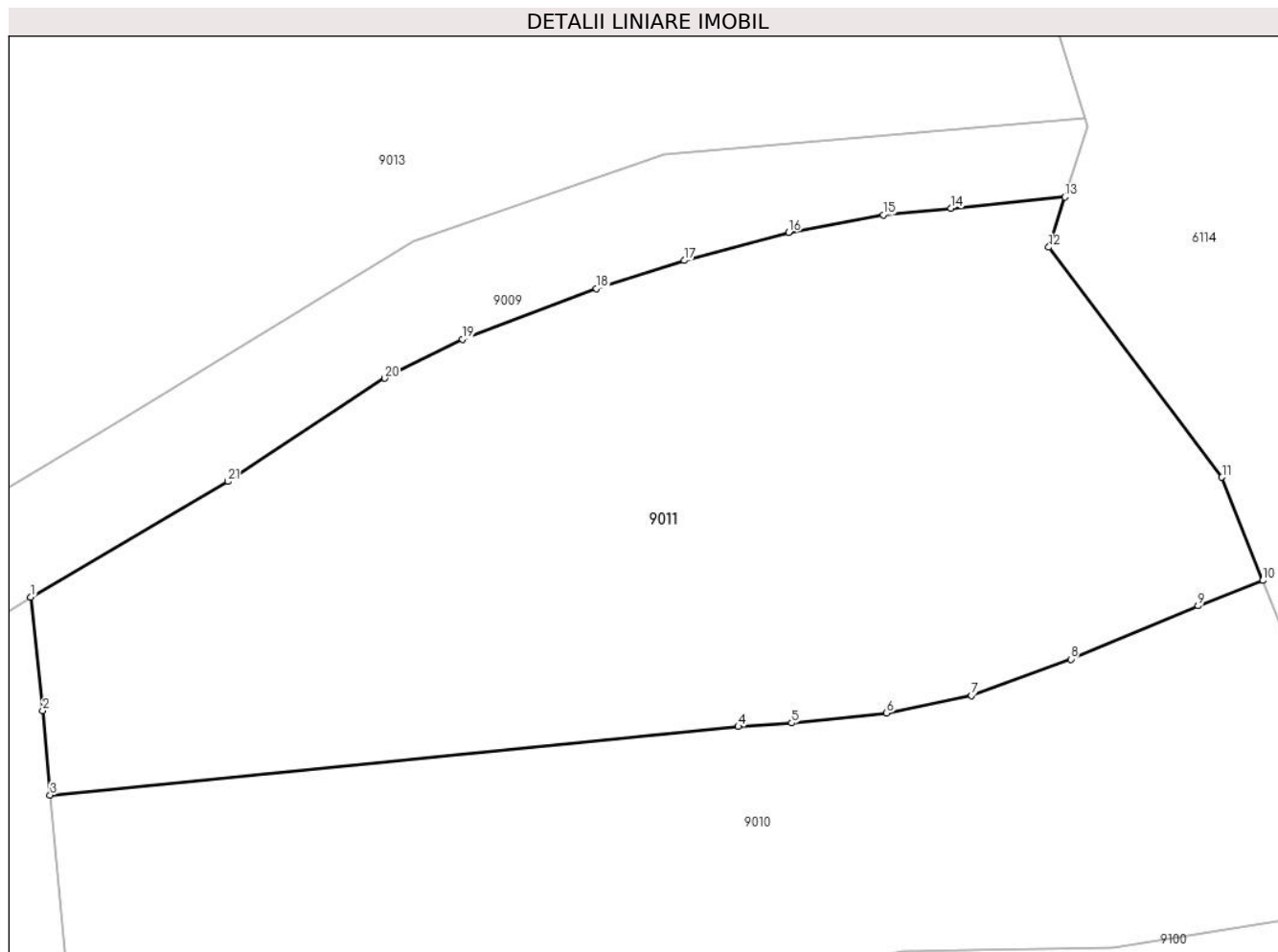
Inscrieri privind dezmembramintele dreptului de proprietate, drepturi reale de garanție și sarcini	Referințe
NU SUNT	

Anexa Nr. 1 La Partea I

Teren

Nr cadastral	Suprafața (mp)*	Observații / Referințe
	9.200	

* Suprafața este determinată în planul de proiecție Stereo 70.



Date referitoare la teren

Crt	Categorie folosință	Intravilan	Suprafața (mp)	Tarla	Parcelă	Nr. topo	Observații / Referințe
1	faneata	NU	9.200	-	-	-	

Lungime Segmente

1) Valorile lungimilor segmentelor sunt obținute din proiecție în plan.

Punct început	X / Y	Punct sfârșit	X / Y	Lungime segment (** (m)
1	582.119,87 635.174,431	2	582.121,581 635.158,368	16.154
3	582.122,635 635.146,367	4	582.220,309 635.156,098	98.158
5	582.227,886 635.156,614	6	582.241,37 635.158,006	13.556
7	582.253,422 635.160,488	8	582.267,49 635.165,648	14.984
9	582.285,56 635.173,204	10	582.294,748 635.176,81	9.87

Punct început	X / Y	Punct sfârșit	X / Y	Lungime segment (** (m)
2	582.121,581 635.158,368	3	582.122,635 635.146,367	12.047
4	582.220,309 635.156,098	5	582.227,886 635.156,614	7.595
6	582.241,37 635.158,006	7	582.253,422 635.160,488	12.305
8	582.267,49 635.165,648	9	582.285,56 635.173,204	19.586
10	582.294,748 635.176,81	11	582.288,951 635.191,462	15.757

Punct început	X / Y	Punct sfârșit	X / Y	Lungime segment (** (m)
11	582.288,951 635.191,462	12	582.264,38 635.224,09	40.845
13	582.266,677 635.231,203	14	582.250,49 635.229,606	16.266
15	582.240,868 635.228,657	16	582.227,455 635.226,196	13.637
17	582.212,618 635.222,203	18	582.200,157 635.218,216	13.083
19	582.181,167 635.211,04	20	582.170,122 635.205,508	12.353
21	582.147,851 635.190,857	1	582.119,87 635.174,431	32.446

Punct început	X / Y	Punct sfârșit	X / Y	Lungime segment (** (m)
12	582.264,38 635.224,09	13	582.266,677 635.231,203	7.475
14	582.250,49 635.229,606	15	582.240,868 635.228,657	9.669
16	582.227,455 635.226,196	17	582.212,618 635.222,203	15.365
18	582.200,157 635.218,216	19	582.181,167 635.211,04	20.301
20	582.170,122 635.205,508	21	582.147,851 635.190,857	26.658

** Lungimile segmentelor sunt determinate în planul de proiecție Stereo 70 și sunt rotunjite la 1 milimetru.

*** Distanța dintre puncte este formată din segmente cumulate ce sunt mai mici decât valoarea 1 milimetru.

**DATE DESPRE IMOBILUL NR. 9012**

Oficiul de Cadastru și Publicitate Imobiliară NEAMT
Biroul de Cadastru și Publicitate Imobiliară Targu-Neamt

A. Partea I. Descrierea imobilului

TEREN Extravilan

Adresa: Jud. Neamt

Nr. Crt	Nr cadastral Nr. topografic	Suprafața* (mp)	Observații / Referințe
A1		3.929	Sector cadastral:198 Teren imprejmuit;

B. Partea II. Proprietari și acte

Inscrieri privitoare la dreptul de proprietate și alte drepturi reale	Referințe
/	
Act Administrativ nr. 11538, din 21/07/2023 emis de PRIMARIA COMUNEI PIPIRIG;	
B1	A1
Inscrierea posesiei, drept de PROPRIETATE, dobandit prin Lege, cota actuala 1/1, cota initiala 1/1 1) DOCHIȚA ALEXANDRU	

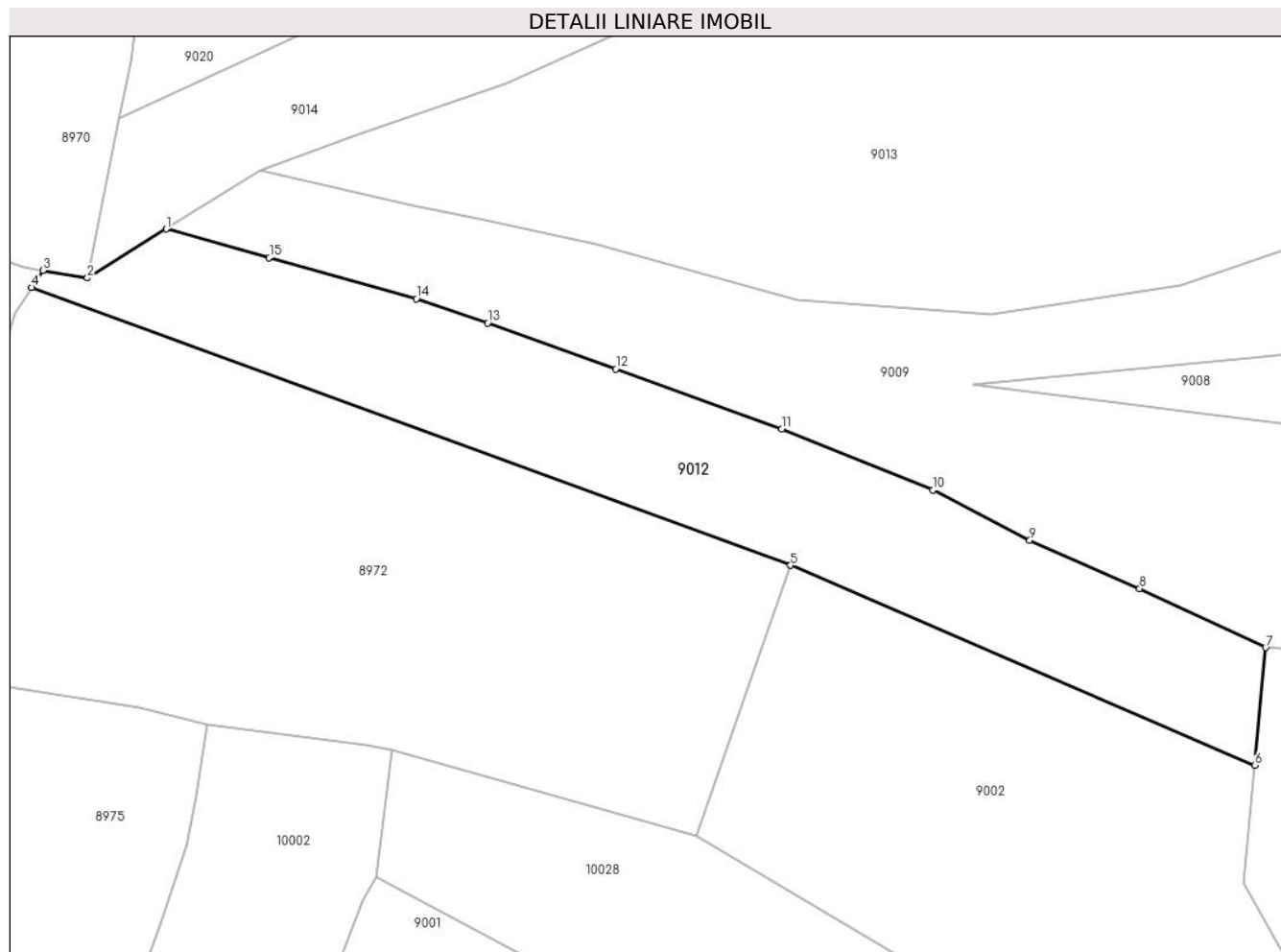
C. Partea III. SARCINI .

Inscrieri privind dezmembramintele dreptului de proprietate, drepturi reale de garanție și sarcini	Referințe
NU SUNT	

Anexa Nr. 1 La Partea I**Teren**

Nr cadastral	Suprafața (mp)*	Observații / Referințe
	3.929	

* Suprafața este determinată în planul de proiecție Stereo 70.

**Date referitoare la teren**

Crt	Categorie folosință	Intravilan	Suprafața (mp)	Tarla	Parcelă	Nr. topo	Observații / Referințe
1	faneata	NU	3.929	-	-	-	

Lungime Segmente

1) Valorile lungimilor segmentelor sunt obținute din proiecție în plan.

Punct început	X / Y	Punct sfârșit	X / Y	Lungime segment (** (m)
1	581.855,1 635.152,316	2	581.842,219 635.144,326	15.158
2	581.842,219 635.144,326	3	581.834,935 635.145,561	7.388
3	581.834,935 635.145,561	4	581.833,101 635.142,764	3.345
4	581.833,101 635.142,764	5	581.957,309 635.097,343	132.252
5	581.957,309 635.097,343	6	582.033,309 635.064,691	82.717

Punct început	X / Y	Punct sfârșit	X / Y	Lungime segment (** (m)
6	582.033,309 635.064,691	7	582.035,075 635.083,901	19.291
7	582.035,075 635.083,901	8	582.014,45 635.093,566	22.777
8	582.014,45 635.093,566	9	581.996,467 635.101,44	19.631
9	581.996,467 635.101,44	10	581.980,607 635.109,627	17.848
10	581.980,607 635.109,627	11	581.955,88 635.119,651	26.682
11	581.955,88 635.119,651	12	581.928,711 635.129,452	28.883
12	581.928,711 635.129,452	13	581.907,722 635.136,942	22.285
13	581.907,722 635.136,942	14	581.896,082 635.140,933	12.305
14	581.896,082 635.140,933	15	581.871,988 635.147,645	25.011
15	581.871,988 635.147,645	1	581.855,1 635.152,316	17.522

** Lungimile segmentelor sunt determinate în planul de proiecție Stereo 70 și sunt rotunjite la 1 milimetru.

*** Distanța dintre puncte este formată din segmente cumulate ce sunt mai mici decât valoarea 1 milimetru.

**DATE DESPRE IMOBILUL NR. 9013**

Oficiul de Cadastru și Publicitate Imobiliară NEAMT
Biroul de Cadastru și Publicitate Imobiliară Targu-Neamt

A. Partea I. Descrierea imobilului

TEREN Extravilan

Adresa: Jud. Neamt

Nr. Crt	Nr cadastral Nr. topografic	Suprafața* (mp)	Observații / Referințe
A1		21.101	Sector cadastral:198 Teren neimpregmuit;

B. Partea II. Proprietari și acte

Inscrieri privitoare la dreptul de proprietate și alte drepturi reale		Referințe
/		
Act Normativ nr. 7, din 13/03/1996 emis de GUVERNUL ROMÂNIEI;		
B1	Inscrierea provizorie, drept de PROPRIETATE, dobandit prin Lege, cota actuala 1/1, cota initiala 1/1 1) COMUNA PIPIRIG, CIF:99999999999999, PROPRIETAR NEIDENTIFICAT	A1

C. Partea III. SARCINI .

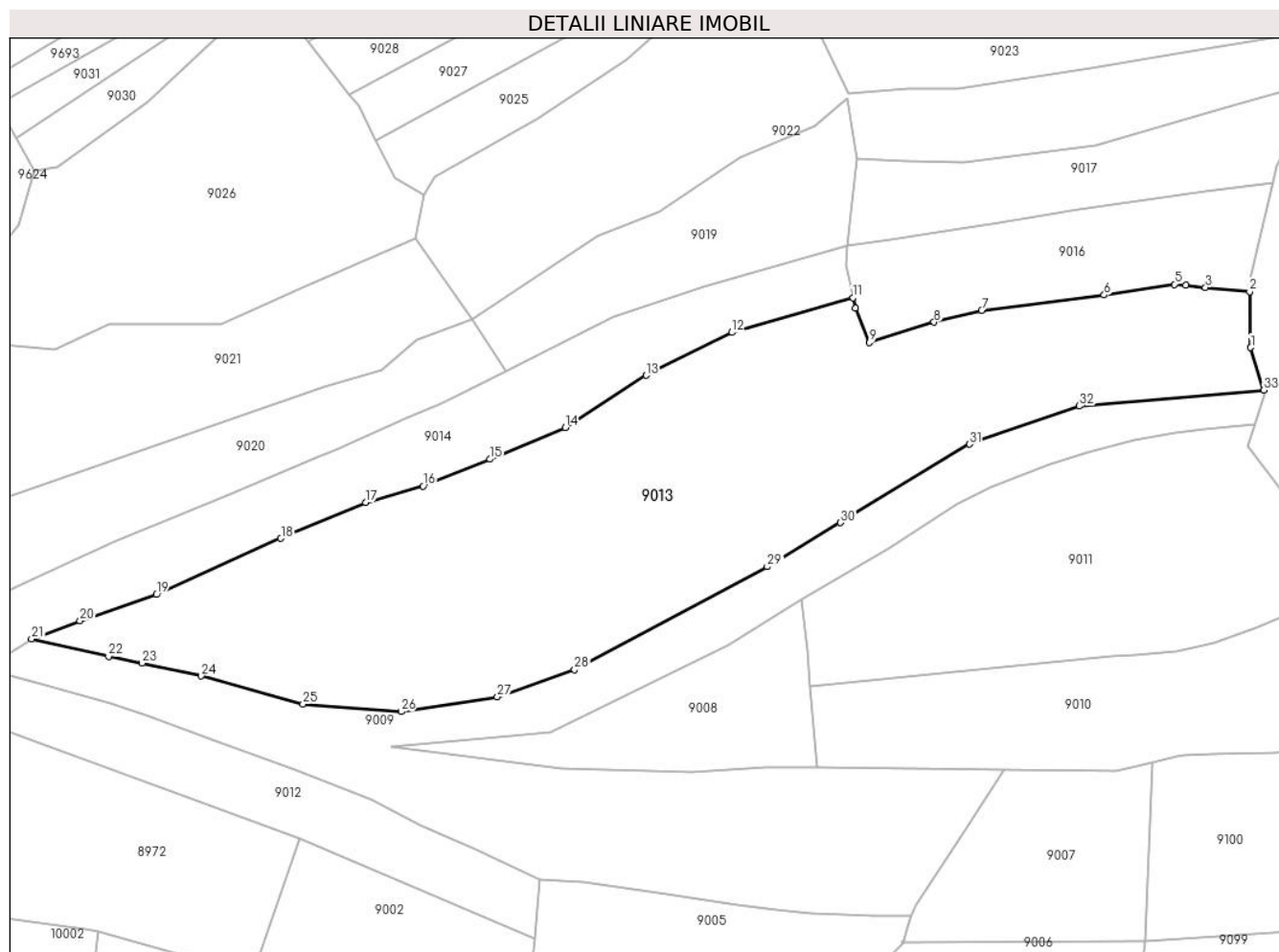
Inscrieri privind dezmembramintele dreptului de proprietate, drepturi reale de garanție și sarcini	Referințe
NU SUNT	

Anexa Nr. 1 La Partea I

Teren

Nr cadastral	Suprafața (mp)*	Observații / Referințe
	21.101	

* Suprafața este determinată în planul de proiecție Stereo 70.



Date referitoare la teren

Crt	Categorie folosință	Intravilan	Suprafața (mp)	Tarla	Parcelă	Nr. topo	Observații / Referințe
1	faneata	NU	21.101	-	-	-	

Lungime Segmente

1) Valorile lungimilor segmentelor sunt obținute din proiecție în plan.

Punct început	X / Y	Punct sfârșit	X / Y	Lungime segment (** (m)
1	582.265,3 635.256,149	2	582.264,977 635.274,234	18.088
3	582.250,677 635.275,63	4	582.244,287 635.276,254	6.42
5	582.240,651 635.276,609	6	582.217,848 635.273,116	23.069
7	582.178,15 635.268,214	8	582.162,747 635.264,361	15.878
9	582.141,854 635.257,833	10	582.137,214 635.268,871	11.974

Punct început	X / Y	Punct sfârșit	X / Y	Lungime segment (** (m)
2	582.264,977 635.274,234	3	582.250,677 635.275,63	14.368
4	582.244,287 635.276,254	5	582.240,651 635.276,609	3.653
6	582.217,848 635.273,116	7	582.178,15 635.268,214	40.0
8	582.162,747 635.264,361	9	582.141,854 635.257,833	21.889
10	582.137,214 635.268,871	11	582.136,498 635.272,269	3.473

Punct început	X / Y	Punct sfârșit	X / Y	Lungime segment (** (m)
11	582.136,498 635.272,269	12	582.097,293 635.261,032	40.784
13	582.069,524 635.247,17	14	582.043,306 635.230,237	31.211
15	582.018,869 635.219,988	16	581.997,221 635.211,305	23.324
17	581.978,694 635.205,963	18	581.951,226 635.194,385	29.808
19	581.910,881 635.176,181	20	581.886,106 635.167,671	26.196
21	581.870,454 635.161,84	22	581.895,381 635.156,176	25.562
23	581.906,252 635.153,996	24	581.925,427 635.149,824	19.624
25	581.958,364 635.140,732	26	581.990,121 635.138,282	31.851
27	582.021,281 635.143,042	28	582.046,29 635.151,867	26.52
29	582.108,742 635.185,208	30	582.132,461 635.199,439	27.661
31	582.174,215 635.224,88	32	582.209,768 635.237,212	37.631
33	582.269,545 635.242,36	1	582.265,3 635.256,149	14.428

Punct început	X / Y	Punct sfârșit	X / Y	Lungime segment (** (m)
12	582.097,293 635.261,032	13	582.069,524 635.247,17	31.037
14	582.043,306 635.230,237	15	582.018,869 635.219,988	26.499
16	581.997,221 635.211,305	17	581.978,694 635.205,963	19.282
18	581.951,226 635.194,385	19	581.910,881 635.176,181	44.262
20	581.886,106 635.167,671	21	581.870,454 635.161,84	16.703
22	581.895,381 635.156,176	23	581.906,252 635.153,996	11.087
24	581.925,427 635.149,824	25	581.958,364 635.140,732	34.169
26	581.990,121 635.138,282	27	582.021,281 635.143,042	31.521
28	582.046,29 635.151,867	29	582.108,742 635.185,208	70.795
30	582.132,461 635.199,439	31	582.174,215 635.224,88	48.894
32	582.209,768 635.237,212	33	582.269,545 635.242,36	59.998

** Lungimile segmentelor sunt determinate în planul de proiecție Stereo 70 și sunt rotunjite la 1 milimetru.

*** Distanța dintre puncte este formată din segmente cumulate ce sunt mai mici decât valoarea 1 milimetru.

**DATE DESPRE IMOBILUL NR. 9014**

Oficiul de Cadastru și Publicitate Imobiliară NEAMT
Biroul de Cadastru și Publicitate Imobiliară Targu-Neamt

A. Partea I. Descrierea imobilului

TEREN Extravilan

Adresa: Jud. Neamt

Nr. Crt	Nr cadastral Nr. topografic	Suprafața* (mp)	Observații / Referințe
A1		6.360	Sector cadastral:198 Teren neimprejmuit;

B. Partea II. Proprietari și acte

Inscrieri privitoare la dreptul de proprietate și alte drepturi reale		Referințe
/		
Act Administrativ nr. 14910, din 28/09/2023 emis de PRIMARIA COMUNEI PIPIRIG;		
B1	Inscrierea posesiei, drept de PROPRIETATE, dobandit prin Lege, cota actuala 1/1, cota initiala 1/1 1) CHIRILĂ GHIORGHE	A1

C. Partea III. SARCINI .

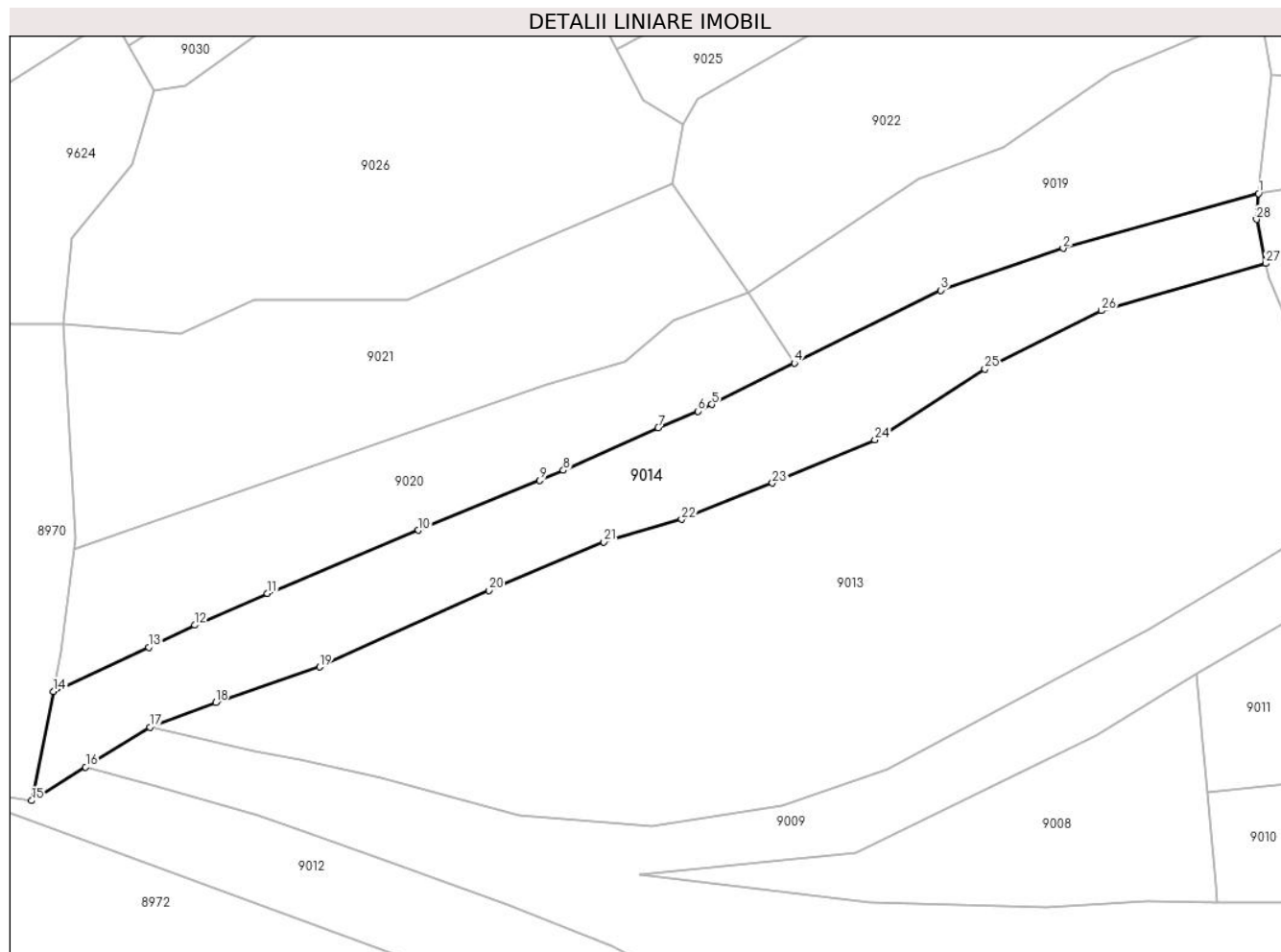
Inscrieri privind dezmembramintele dreptului de proprietate, drepturi reale de garanție și sarcini	Referințe
NU SUNT	

Anexa Nr. 1 La Partea I

Teren

Nr cadastral	Suprafața (mp)*	Observații / Referințe
	6.360	

* Suprafața este determinată în planul de proiecție Stereo 70.



Date referitoare la teren

Crt	Categorie folosință	Intra vilan	Suprafața (mp)	Tarla	Parcelă	Nr. topo	Observații / Referințe
1	faneata	NU	6.360	-	-	-	

Lungime Segmente

1) Valorile lungimilor segmentelor sunt obținute din proiecție în plan.

Punct început	X / Y	Punct sfârșit	X / Y	Lungime segment (** (m)
1	582.134,754 635.288,936	2	582.088,22 635.275,885	48.33
3	582.058,96 635.265,888	4	582.024,109 635.248,523	38.938
5	582.004,387 635.238,696	6	582.001,153 635.237,079	3.616
7	581.991,662 635.233,148	8	581.969,016 635.222,987	24.821
9	581.963,329 635.220,641	10	581.934,471 635.208,711	31.227

Punct început	X / Y	Punct sfârșit	X / Y	Lungime segment (** (m)
2	582.088,22 635.275,885	3	582.058,96 635.265,888	30.921
4	582.024,109 635.248,523	5	582.004,387 635.238,696	22.035
6	582.001,153 635.237,079	7	581.991,662 635.233,148	10.273
8	581.969,016 635.222,987	9	581.963,329 635.220,641	6.152
10	581.934,471 635.208,711	11	581.898,463 635.193,641	39.034

Punct început	X / Y	Punct sfârșit	X / Y	Lungime segment (** (m))
11	581.898,463 635.193,641	12	581.881,141 635.186,115	18.886
13	581.870,156 635.180,854	14	581.847,437 635.170,365	25.023
15	581.842,219 635.144,326	16	581.855,1 635.152,316	15.158
17	581.870,454 635.161,84	18	581.886,106 635.167,671	16.703
19	581.910,881 635.176,181	20	581.951,226 635.194,385	44.262
21	581.978,694 635.205,963	22	581.997,221 635.211,305	19.282
23	582.018,869 635.219,988	24	582.043,306 635.230,237	26.499
25	582.069,524 635.247,17	26	582.097,293 635.261,032	31.037
27	582.136,498 635.272,269	28	582.134,283 635.282,783	10.745

Punct început	X / Y	Punct sfârșit	X / Y	Lungime segment (** (m))
12	581.881,141 635.186,115	13	581.870,156 635.180,854	12.18
14	581.847,437 635.170,365	15	581.842,219 635.144,326	26.557
16	581.855,1 635.152,316	17	581.870,454 635.161,84	18.068
18	581.886,106 635.167,671	19	581.910,881 635.176,181	26.196
20	581.951,226 635.194,385	21	581.978,694 635.205,963	29.808
22	581.997,221 635.211,305	23	582.018,869 635.219,988	23.324
24	582.043,306 635.230,237	25	582.069,524 635.247,17	31.211
26	582.097,293 635.261,032	27	582.136,498 635.272,269	40.784
28	582.134,283 635.282,783	1	582.134,754 635.288,936	6.171

** Lungimile segmentelor sunt determinate în planul de proiecție Stereo 70 și sunt rotunjite la 1 milimetru.

*** Distanța dintre puncte este formată din segmente cumulate ce sunt mai mici decât valoarea 1 milimetru.

**DATE DESPRE IMOBILUL NR. 9015**

Oficiul de Cadastru și Publicitate Imobiliară NEAMT
Biroul de Cadastru și Publicitate Imobiliară Targu-Neamt

A. Partea I. Descrierea imobilului

TEREN Extravilan

Adresa: Jud. Neamt

Nr. Crt	Nr cadastral Nr. topografic	Suprafața* (mp)	Observații / Referințe
A1		3.690	Sector cadastral:198 Teren neimpregmuit;

B. Partea II. Proprietari și acte

Inscrieri privitoare la dreptul de proprietate și alte drepturi reale		Referințe
/		
Act Normativ nr. 7, din 13/03/1996 emis de GUVERNUL ROMÂNIEI;		
B1	Inscrierea provizorie, drept de PROPRIETATE, dobandit prin Lege, cota actuala 1/1, cota initiala 1/1	A1
1) COMUNA PIPIRIG, CIF:99999999999999, PROPRIETAR NEIDENTIFICAT		

C. Partea III. SARCINI .

Inscrieri privind dezmembramintele dreptului de proprietate, drepturi reale de garanție și sarcini	Referințe
NU SUNT	

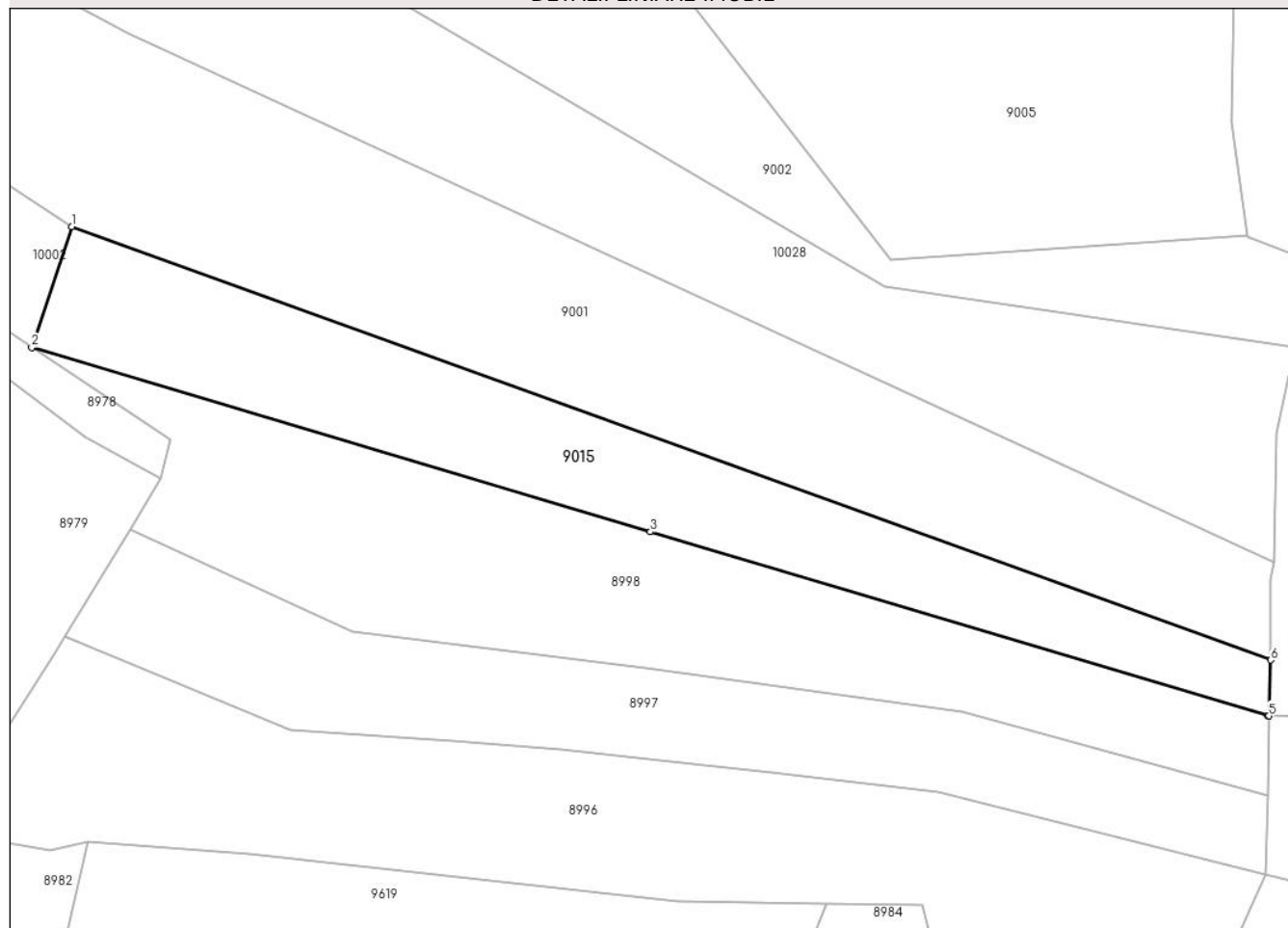
Anexa Nr. 1 La Partea I

Teren

Nr cadastral	Suprafața (mp)*	Observații / Referințe
	3.690	

* Suprafața este determinată în planul de proiecție Stereo 70.

DETALII LINIARE IMOBIL



Date referitoare la teren

Crt	Categorie folosință	Intravilan	Suprafața (mp)	Tarla	Parcelă	Nr. topo	Observații / Referințe
1	faneata	NU	2.553	-	-	-	
2	pasune	NU	1.137	-	-	-	Pășune împădurită

Lungime Segmente

1) Valorile lungimilor segmentelor sunt obținute din proiecție în plan.

Punct început	X / Y	Punct sfârșit	X / Y	Lungime segment (** (m)
1	581.937,518 634.981,022	2	581.930,411 634.959,446	22.716
2	581.930,411 634.959,446	3	582.040,774 634.926,631	115.138
3	582.040,774 634.926,631	4	582.150,879 634.893,892	114.869
4	582.150,879 634.893,892	5	582.151,136 634.893,815	0.268

Punct început	X / Y	Punct sfârșit	X / Y	Lungime segment (** (m)
5	582.151,136 634.893,815	6	582.151,447 634.903,761	9.951
6	582.151,447 634.903,761	1	581.937,518 634.981,022	227.453

** Lungimile segmentelor sunt determinate în planul de proiecție Stereo 70 și sunt rotunjite la 1 milimetru.

*** Distanța dintre puncte este formată din segmente cumulate ce sunt mai mici decât valoarea 1 milimetru.

**DATE DESPRE IMOBILUL NR. 9016**

Oficiul de Cadastru și Publicitate Imobiliară NEAMT
Biroul de Cadastru și Publicitate Imobiliară Targu-Neamt

A. Partea I. Descrierea imobilului

TEREN Extravilan

Adresa: Jud. Neamt

Nr. Crt	Nr cadastral Nr. topografic	Suprafața* (mp)	Observații / Referințe
A1		3.894	Sector cadastral:198 Teren imprejmuit;

B. Partea II. Proprietari și acte

Inscrieri privitoare la dreptul de proprietate și alte drepturi reale		Referințe
/		
Act Administrativ nr. 11538, din 21/07/2023 emis de PRIMARIA COMUNEI PIPIRIG;		
B1	Inscrierea posesiei, drept de PROPRIETATE, dobandit prin Lege, cota actuala 1/1, cota initiala 1/1 1) DAVID ION	A1

C. Partea III. SARCINI .


Inscrieri privind dezmembramintele dreptului de proprietate, drepturi reale de garanție și sarcini	Referințe
NU SUNT	

Anexa Nr. 1 La Partea I

Teren

Nr cadastral	Suprafața (mp)*	Observații / Referințe
	3.894	

* Suprafața este determinată în planul de proiecție Stereo 70.



Date referitoare la teren

Crt	Categorie folosință	Intra vilan	Suprafața (mp)	Tarla	Parcelă	Nr. topo	Observații / Referințe
1	faneata	NU	3.894	-	-	-	

Lungime Segmente

1) Valorile lungimilor segmentelor sunt obținute din proiecție în plan.

Punct început	X / Y	Punct sfârșit	X / Y	Lungime segment (** (m)
1	582.136,498 635.272,269	2	582.137,214 635.268,871	3.473
2	582.137,214 635.268,871	3	582.141,854 635.257,833	11.974
3	582.141,854 635.257,833	4	582.162,747 635.264,361	21.889
4	582.162,747 635.264,361	5	582.178,15 635.268,214	15.878
5	582.178,15 635.268,214	6	582.217,848 635.273,116	40.0

Punct început	X / Y	Punct sfârșit	X / Y	Lungime segment (** (m)
6	582.217,848 635.273,116	7	582.240,651 635.276,609	23.069
7	582.240,651 635.276,609	8	582.244,287 635.276,254	3.653
8	582.244,287 635.276,254	9	582.250,677 635.275,63	6.42
9	582.250,677 635.275,63	10	582.264,977 635.274,234	14.368
10	582.264,977 635.274,234	11	582.264,931 635.276,804	2.57
11	582.264,931 635.276,804	12	582.272,401 635.309,617	33.653
12	582.272,401 635.309,617	13	582.250,878 635.306,632	21.729
13	582.250,878 635.306,632	14	582.209,731 635.300,925	41.541
14	582.209,731 635.300,925	15	582.183,907 635.296,501	26.2
15	582.183,907 635.296,501	16	582.148,719 635.291,234	35.58
16	582.148,719 635.291,234	17	582.134,754 635.288,936	14.153
17	582.134,754 635.288,936	18	582.134,283 635.282,783	6.171
18	582.134,283 635.282,783	1	582.136,498 635.272,269	10.745

** Lungimile segmentelor sunt determinate în planul de proiecție Stereo 70 și sunt rotunjite la 1 milimetru.

*** Distanța dintre puncte este formată din segmente cumulate ce sunt mai mici decât valoarea 1 milimetru.

**DATE DESPRE IMOBILUL NR. 9017**

Oficiul de Cadastru și Publicitate Imobiliară NEAMT
Biroul de Cadastru și Publicitate Imobiliară Targu-Neamt

A. Partea I. Descrierea imobilului

TEREN Extravilan

Adresa: Jud. Neamt

Nr. Crt	Nr cadastral Nr. topografic	Suprafața* (mp)	Observații / Referințe
A1		3.357	Sector cadastral:198 Teren imprejmuit;

B. Partea II. Proprietari și acte

Inscrieri privitoare la dreptul de proprietate și alte drepturi reale	Referințe
/	
Act Administrativ nr. 11538, din 21/07/2023 emis de PRIMARIA COMUNEI PIPIRIG;	
B1	Inscrierea posesiei, drept de PROPRIETATE, dobandit prin Lege, cota actuala 1/1, cota initiala 1/1
	1) BULAI VASILE

C. Partea III. SARCINI .

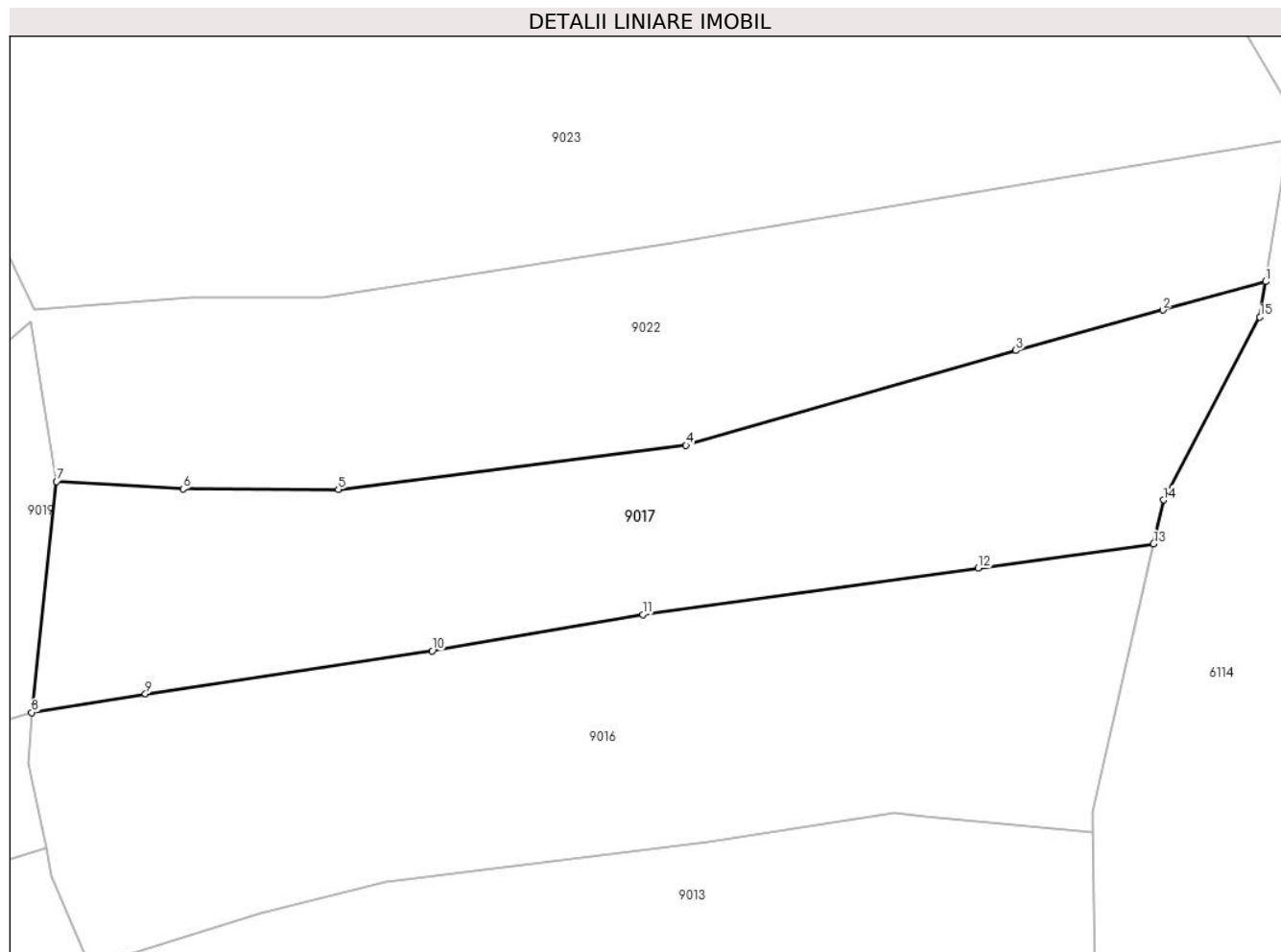
Inscrieri privind dezmembramintele dreptului de proprietate, drepturi reale de garanție și sarcini	Referințe
NU SUNT	

Anexa Nr. 1 La Partea I

Teren

Nr cadastral	Suprafața (mp)*	Observații / Referințe
	3.357	

* Suprafața este determinată în planul de proiecție Stereo 70.



Date referitoare la teren

Crt	Categorie folosință	Intravilan	Suprafața (mp)	Tarla	Parcelă	Nr. topo	Observații / Referințe
1	faneata	NU	3.357	-	-	-	

Lungime Segmente

1) Valorile lungimilor segmentelor sunt obținute din proiecție în plan.

Punct început	X / Y	Punct sfârșit	X / Y	Lungime segment (** (m)
1	582.286,164 635.341,74	2	582.273,534 635.338,262	13.1
2	582.273,534 635.338,262	3	582.255,518 635.333,301	18.687
3	582.255,518 635.333,301	4	582.215,039 635.321,679	42.114
4	582.215,039 635.321,679	5	582.172,38 635.316,262	43.002
5	582.172,38 635.316,262	6	582.153,338 635.316,354	19.042

Punct început	X / Y	Punct sfârșit	X / Y	Lungime segment (** (m)
6	582.153,338 635.316,354	7	582.137,807 635.317,245	15.557
7	582.137,807 635.317,245	8	582.134,754 635.288,936	28.473
8	582.134,754 635.288,936	9	582.148,719 635.291,234	14.153
9	582.148,719 635.291,234	10	582.183,907 635.296,501	35.58
10	582.183,907 635.296,501	11	582.209,731 635.300,925	26.2
11	582.209,731 635.300,925	12	582.250,878 635.306,632	41.541
12	582.250,878 635.306,632	13	582.272,401 635.309,617	21.729
13	582.272,401 635.309,617	14	582.273,621 635.314,977	5.497
14	582.273,621 635.314,977	15	582.285,456 635.337,4	25.355
15	582.285,456 635.337,4	1	582.286,164 635.341,74	4.397

** Lungimile segmentelor sunt determinate în planul de proiecție Stereo 70 și sunt rotunjite la 1 milimetru.

*** Distanța dintre puncte este formată din segmente cumulate ce sunt mai mici decât valoarea 1 milimetru.

**DATE DESPRE IMOBILUL NR. 9019**

Oficiul de Cadastru și Publicitate Imobiliară NEAMT
 Biroul de Cadastru și Publicitate Imobiliară Targu-Neamt

A. Partea I. Descrierea imobilului

TEREN Extravilan

Adresa: Jud. Neamt

Nr. Crt	Nr cadastral Nr. topografic	Suprafața* (mp)	Observații / Referințe
A1		3.899	Sector cadastral:198 Teren neimpregmuit;

B. Partea II. Proprietari și acte

Inscrieri privitoare la dreptul de proprietate și alte drepturi reale		Referințe
/		
Act Normativ nr. 7, din 13/03/1996 emis de GUVERNUL ROMÂNIEI;		
B1	Inscrierea provizorie, drept de PROPRIETATE, dobandit prin Lege, cota actuala 1/1, cota initiala 1/1	A1
1) COMUNA PIPIRIG, CIF:99999999999999, PROPRIETAR NEIDENTIFICAT		

C. Partea III. SARCINI .

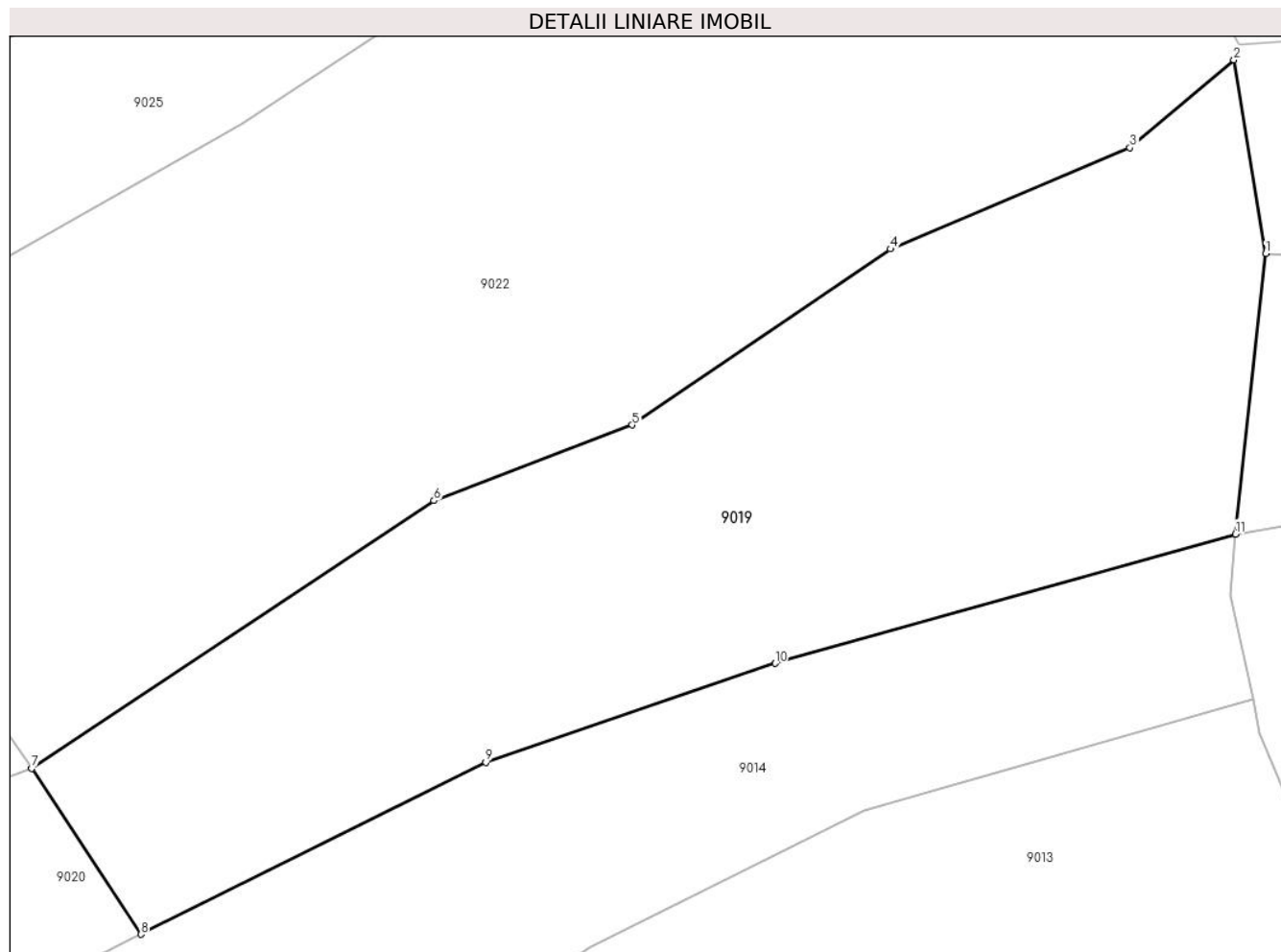
Inscrieri privind dezmembramintele dreptului de proprietate, drepturi reale de garanție și sarcini	Referințe
NU SUNT	

Anexa Nr. 1 La Partea I

Teren

Nr cadastral	Suprafața (mp)*	Observații / Referințe
	3.899	

* Suprafața este determinată în planul de proiecție Stereo 70.



Date referitoare la teren

Crt	Categorie folosință	Intra vilan	Suprafața (mp)	Tarla	Parcelă	Nr. topo	Observații / Referințe
1	faneata	NU	3.899	-	-	-	

Lungime Segmente

1) Valorile lungimilor segmentelor sunt obținute din proiecție în plan.

Punct început	X / Y	Punct sfârșit	X / Y	Lungime segment (** (m)
1	582.137,807 635.317,245	2	582.134,586 635.336,818	19.836
2	582.134,586 635.336,818	3	582.124,089 635.327,948	13.743
3	582.124,089 635.327,948	4	582.099,859 635.317,719	26.301
4	582.099,859 635.317,719	5	582.073,767 635.299,952	31.567
5	582.073,767 635.299,952	6	582.053,73 635.292,312	21.444

Punct început	X / Y	Punct sfârșit	X / Y	Lungime segment (** (m)
6	582.053,73 635.292,312	7	582.013,064 635.265,282	48.83
7	582.013,064 635.265,282	8	582.024,109 635.248,523	20.071
8	582.024,109 635.248,523	9	582.058,96 635.265,888	38.938
9	582.058,96 635.265,888	10	582.088,22 635.275,885	30.921
10	582.088,22 635.275,885	11	582.134,754 635.288,936	48.33
11	582.134,754 635.288,936	1	582.137,807 635.317,245	28.473

** Lungimile segmentelor sunt determinate în planul de proiecție Stereo 70 și sunt rotunjite la 1 milimetru.

*** Distanța dintre puncte este formată din segmente cumulate ce sunt mai mici decât valoarea 1 milimetru.

**DATE DESPRE IMOBILUL NR. 9020**

Oficiul de Cadastru și Publicitate Imobiliară NEAMT
Biroul de Cadastru și Publicitate Imobiliară Targu-Neamt

A. Partea I. Descrierea imobilului

TEREN Extravilan

Adresa: Jud. Neamt

Nr. Crt	Nr cadastral Nr. topografic	Suprafața* (mp)	Observații / Referințe
A1		4.195	Sector cadastral:198 Teren imprejmuit;

B. Partea II. Proprietari și acte

Inscrieri privitoare la dreptul de proprietate și alte drepturi reale	Referințe
/	
Act Administrativ nr. 11538, din 21/07/2023 emis de PRIMARIA COMUNEI PIPIRIG;	
B1	A1
Inscrierea posesiei, drept de PROPRIETATE, dobandit prin Lege, cota actuala 1/1, cota initiala 1/1 1) BULAI NECULAI	

C. Partea III. SARCINI .

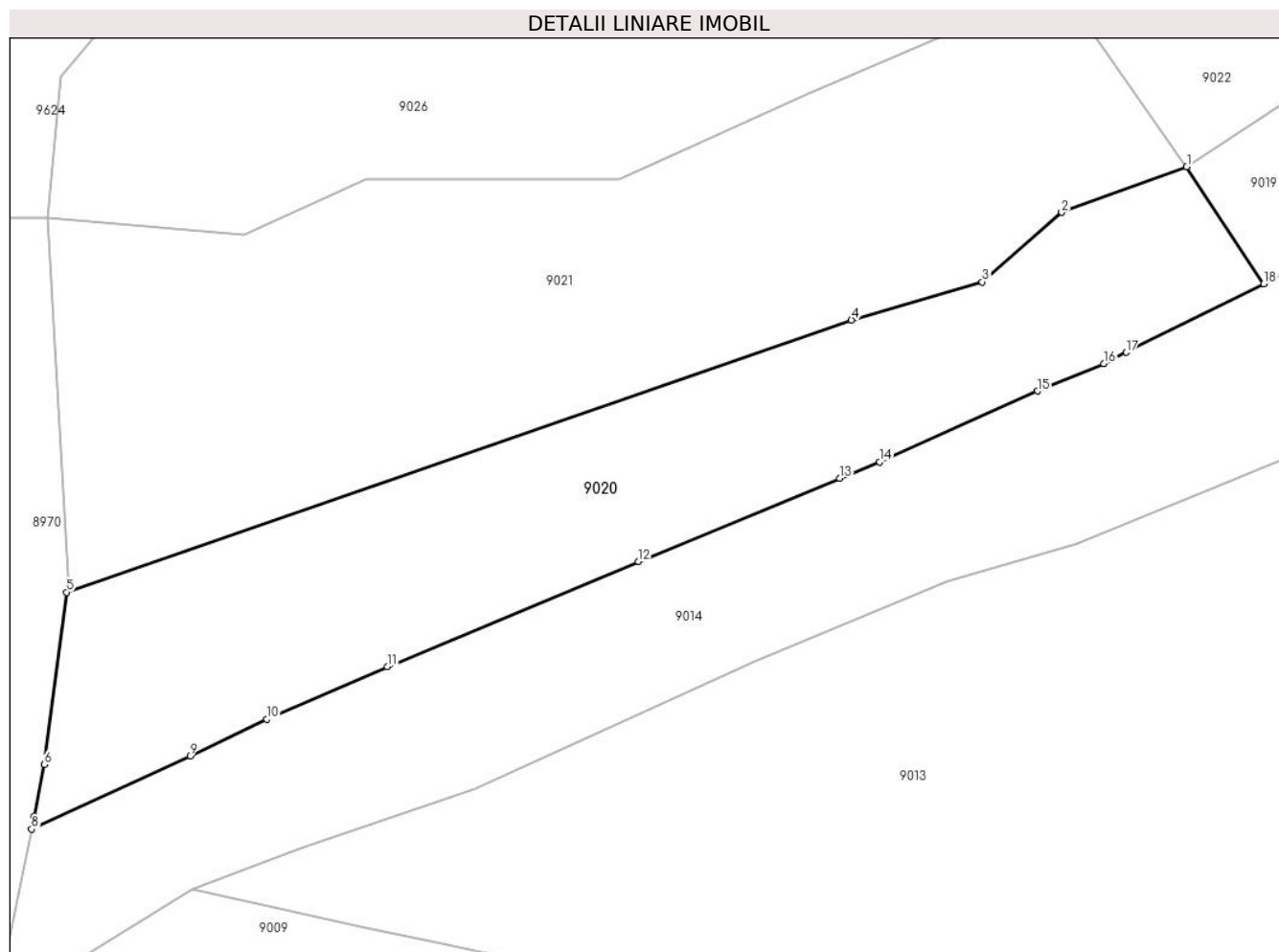
Inscrieri privind dezmembramintele dreptului de proprietate, drepturi reale de garanție și sarcini	Referințe
NU SUNT	

Anexa Nr. 1 La Partea I

Teren

Nr cadastral	Suprafața (mp)*	Observații / Referințe
	4.195	

* Suprafața este determinată în planul de proiecție Stereo 70.



Date referitoare la teren

Crt	Categorie folosință	Intra vilan	Suprafața (mp)	Tarla	Parcelă	Nr. topo	Observații / Referințe
1	faneata	NU	4.195	-	-	-	

Lungime Segmente

1) Valorile lungimilor segmentelor sunt obținute din proiecție în plan.

Punct început	X / Y	Punct sfârșit	X / Y	Lungime segment (** (m)
1	582.013,064 635.265,282	2	581.995,142 635.258,754	19.074
2	581.995,142 635.258,754	3	581.983,747 635.248,777	15.146
3	581.983,747 635.248,777	4	581.964,994 635.243,31	19.534
4	581.964,994 635.243,31	5	581.852,433 635.204,328	119.12
5	581.852,433 635.204,328	6	581.849,296 635.179,64	24.887

Punct început	X / Y	Punct sfârșit	X / Y	Lungime segment (** (m)
6	581.849,296 635.179,64	7	581.847,808 635.172,214	7.574
7	581.847,808 635.172,214	8	581.847,437 635.170,365	1.886
8	581.847,437 635.170,365	9	581.870,156 635.180,854	25.023
9	581.870,156 635.180,854	10	581.881,141 635.186,115	12.18
10	581.881,141 635.186,115	11	581.898,463 635.193,641	18.886
11	581.898,463 635.193,641	12	581.934,471 635.208,711	39.034
12	581.934,471 635.208,711	13	581.963,329 635.220,641	31.227
13	581.963,329 635.220,641	14	581.969,016 635.222,987	6.152
14	581.969,016 635.222,987	15	581.991,662 635.233,148	24.821
15	581.991,662 635.233,148	16	582.001,153 635.237,079	10.273
16	582.001,153 635.237,079	17	582.004,387 635.238,696	3.616
17	582.004,387 635.238,696	18	582.024,109 635.248,523	22.035
18	582.024,109 635.248,523	1	582.013,064 635.265,282	20.071

** Lungimile segmentelor sunt determinate în planul de proiecție Stereo 70 și sunt rotunjite la 1 milimetru.

*** Distanța dintre puncte este formată din segmente cumulate ce sunt mai mici decât valoarea 1 milimetru.

**DATE DESPRE IMOBILUL NR. 9021**

Oficiul de Cadastru și Publicitate Imobiliară NEAMT
Biroul de Cadastru și Publicitate Imobiliară Targu-Neamt

A. Partea I. Descrierea imobilului

TEREN Extravilan

Adresa: Jud. Neamt

Nr. Crt	Nr cadastral Nr. topografic	Suprafața* (mp)	Observații / Referințe
A1		5.912	Sector cadastral:198 Teren imprejmuit;

B. Partea II. Proprietari și acte

Inscrieri privitoare la dreptul de proprietate și alte drepturi reale	Referințe
/	
Act Administrativ nr. 11538, din 21/07/2023 emis de PRIMARIA COMUNEI PIPIRIG;	
B1	Inscrierea posesiei, drept de PROPRIETATE, dobandit prin Lege, cota actuala 1/1, cota initiala 1/1
	1) CAPRĂ VASILE

C. Partea III. SARCINI .

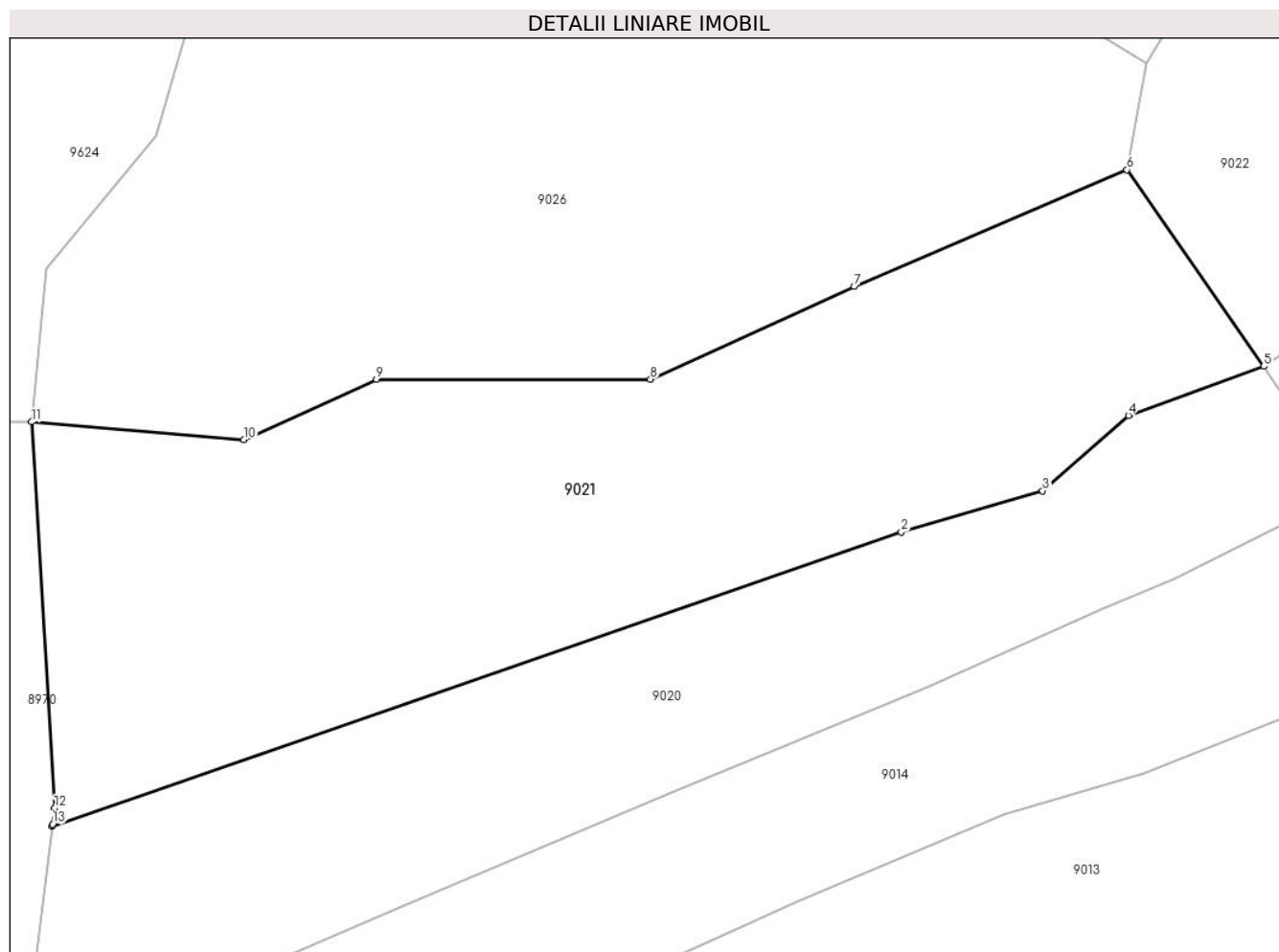
Inscrieri privind dezmembramintele dreptului de proprietate, drepturi reale de garanție și sarcini	Referințe
NU SUNT	

Anexa Nr. 1 La Partea I

Teren

Nr cadastral	Suprafața (mp)*	Observații / Referințe
	5.912	

* Suprafața este determinată în planul de proiecție Stereo 70.



Date referitoare la teren

Crt	Categorie folosință	Intravilan	Suprafața (mp)	Tarla	Parcelă	Nr. topo	Observații / Referințe
1	faneata	NU	4.940	-	-	-	
2	pasune	NU	973	-	-	-	Pășune împădurită

Lungime Segmente

1) Valorile lungimilor segmentelor sunt obținute din proiecție în plan.

Punct început	X / Y	Punct sfârșit	X / Y	Lungime segment (** (m)
1	581.852,433 635.204,328	2	581.964,994 635.243,31	119.12
2	581.964,994 635.243,31	3	581.983,747 635.248,777	19.534
3	581.983,747 635.248,777	4	581.995,142 635.258,754	15.146
4	581.995,142 635.258,754	5	582.013,064 635.265,282	19.074

Punct început	X / Y	Punct sfârșit	X / Y	Lungime segment (** (m)
5	582.013,064 635.265,282	6	581.994,919 635.291,316	31.733
6	581.994,919 635.291,316	7	581.958,791 635.275,825	39.309
7	581.958,791 635.275,825	8	581.931,75 635.263,574	29.687
8	581.931,75 635.263,574	9	581.895,422 635.263,532	36.328
9	581.895,422 635.263,532	10	581.877,869 635.255,573	19.273
10	581.877,869 635.255,573	11	581.849,687 635.257,905	28.278
11	581.849,687 635.257,905	12	581.852,737 635.206,72	51.276
12	581.852,737 635.206,72	13	581.852,468 635.204,606	2.131
13	581.852,468 635.204,606	1	581.852,433 635.204,328	0.28

** Lungimile segmentelor sunt determinate în planul de proiecție Stereo 70 și sunt rotunjite la 1 milimetru.

*** Distanța dintre puncte este formată din segmente cumulate ce sunt mai mici decât valoarea 1 milimetru.

**DATE DESPRE IMOBILUL NR. 9022**

Oficiul de Cadastru și Publicitate Imobiliară NEAMT
Biroul de Cadastru și Publicitate Imobiliară Targu-Neamt

A. Partea I. Descrierea imobilului

TEREN Extravilan

Adresa: Jud. Neamt

Nr. Crt	Nr cadastral Nr. topografic	Suprafața* (mp)	Observații / Referințe
A1		10.054	Sector cadastral:198 Teren imprejmuit;

B. Partea II. Proprietari și acte

Inscrieri privitoare la dreptul de proprietate și alte drepturi reale		Referințe
/		
Act Administrativ nr. 11538, din 21/07/2023 emis de PRIMARIA COMUNEI PIPIRIG;		
B1	Inscrierea posesiei, drept de PROPRIETATE, dobandit prin Lege, cota actuala 1/1, cota initiala 1/1 1) CUCU VASILE 2) CUCU MARIA, bun comun	A1

C. Partea III. SARCINI .

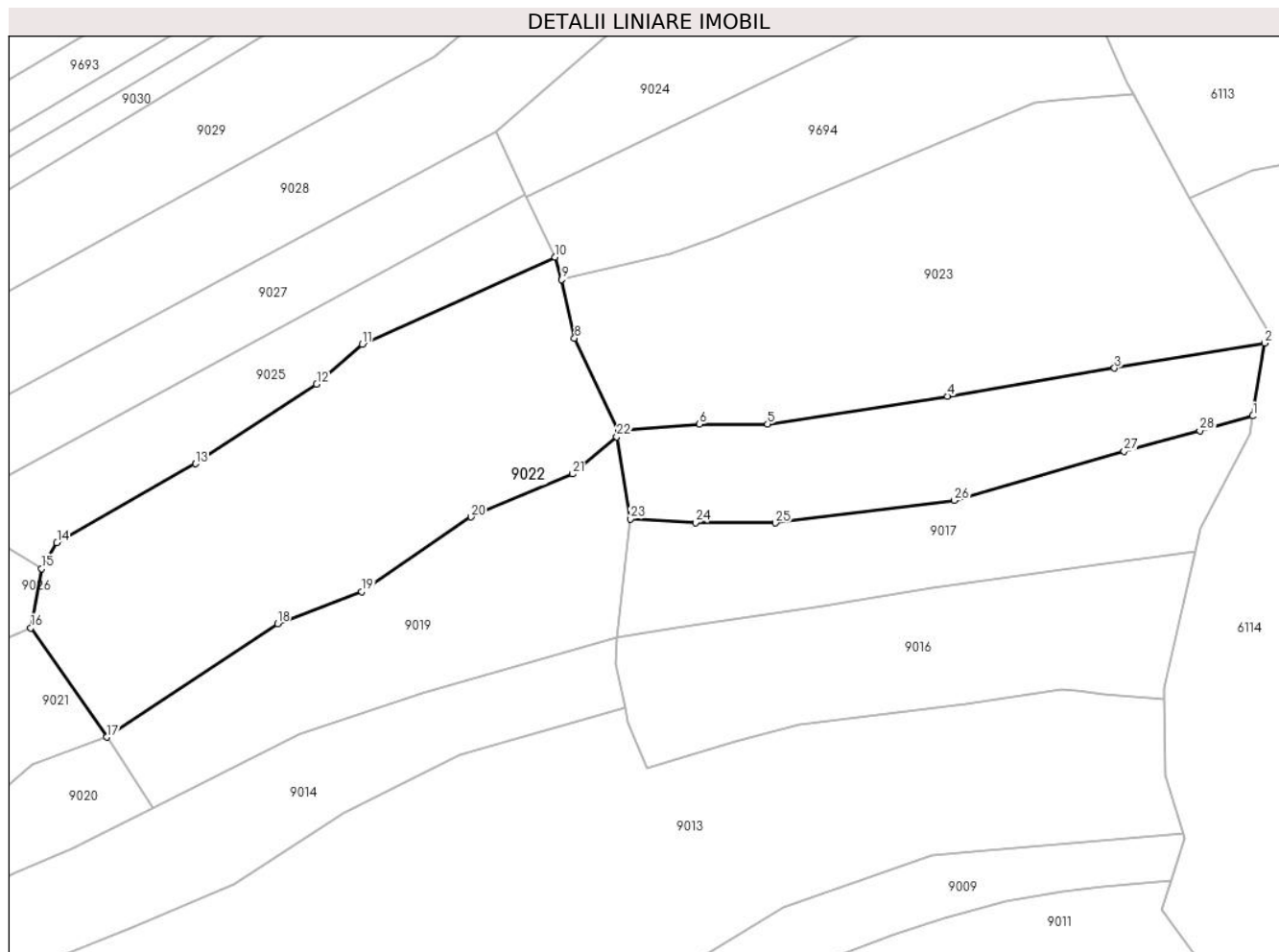
Inscrieri privind dezmembramintele dreptului de proprietate, drepturi reale de garanție și sarcini	Referințe
NU SUNT	

Anexa Nr. 1 La Partea I

Teren

Nr cadastral	Suprafața (mp)*	Observații / Referințe
	10.054	

* Suprafața este determinată în planul de proiecție Stereo 70.



Date referitoare la teren

Crt	Categorie folosință	Intravilan	Suprafața (mp)	Tarla	Parcelă	Nr. topo	Observații / Referințe
1	faneata	NU	3.153	-	-	-	
2	pasune	NU	2.873	-	-	-	Pășune împădurită
3	faneata	NU	4.028	-	-	-	

Lungime Segmente

1) Valorile lungimilor segmentelor sunt obținute din proiecție în plan.

Punct început	X / Y	Punct sfârșit	X / Y	Lungime segment (** (m))
1	582.286,164 635.341,74	2	582.288,999 635.359,106	17.596
3	582.253,217 635.353,117	4	582.213,405 635.346,453	40.366
5	582.170,544 635.339,787	6	582.154,295 635.339,775	16.249
7	582.135,029 635.338,347	8	582.124,522 635.360,296	24.334

Punct început	X / Y	Punct sfârșit	X / Y	Lungime segment (** (m))
2	582.288,999 635.359,106	3	582.253,217 635.353,117	36.28
4	582.213,405 635.346,453	5	582.170,544 635.339,787	43.376
6	582.154,295 635.339,775	7	582.135,029 635.338,347	19.319
8	582.124,522 635.360,296	9	582.121,464 635.374,183	14.22

Punct început	X / Y	Punct sfârșit	X / Y	Lungime segment (** (m)
9	582.121,464 635.374,183	10	582.119,851 635.379,588	5.641
11	582.073,875 635.358,789	12	582.063,065 635.349,336	14.36
13	582.034,246 635.330,355	14	582.001,165 635.311,538	38.058
15	581.997,529 635.305,382	16	581.994,919 635.291,316	14.306
17	582.013,064 635.265,282	18	582.053,73 635.292,312	48.83
19	582.073,767 635.299,952	20	582.099,859 635.317,719	31.567
21	582.124,089 635.327,948	22	582.134,586 635.336,818	13.743
23	582.137,807 635.317,245	24	582.153,338 635.316,354	15.557
25	582.172,38 635.316,262	26	582.215,039 635.321,679	43.002
27	582.255,518 635.333,301	28	582.273,534 635.338,262	18.687

Punct început	X / Y	Punct sfârșit	X / Y	Lungime segment (** (m)
10	582.119,851 635.379,588	11	582.073,875 635.358,789	50.462
12	582.063,065 635.349,336	13	582.034,246 635.330,355	34.508
14	582.001,165 635.311,538	15	581.997,529 635.305,382	7.15
16	581.994,919 635.291,316	17	582.013,064 635.265,282	31.733
18	582.053,73 635.292,312	19	582.073,767 635.299,952	21.444
20	582.099,859 635.317,719	21	582.124,089 635.327,948	26.301
22	582.134,586 635.336,818	23	582.137,807 635.317,245	19.836
24	582.153,338 635.316,354	25	582.172,38 635.316,262	19.042
26	582.215,039 635.321,679	27	582.255,518 635.333,301	42.114
28	582.273,534 635.338,262	1	582.286,164 635.341,74	13.1

** Lungimile segmentelor sunt determinate în planul de proiecție Stereo 70 și sunt rotunjite la 1 milimetru.

*** Distanța dintre puncte este formată din segmente cumulate ce sunt mai mici decât valoarea 1 milimetru.

**DATE DESPRE IMOBILUL NR. 9023**

Oficiul de Cadastru și Publicitate Imobiliară NEAMT
Biroul de Cadastru și Publicitate Imobiliară Targu-Neamt

A. Partea I. Descrierea imobilului

TEREN Extravilan

Adresa: Jud. Neamt

Nr. Crt	Nr cadastral Nr. topografic	Suprafața* (mp)	Observații / Referințe
A1		8.143	Sector cadastral:198 Teren imprejmuit;

B. Partea II. Proprietari și acte

Inscrieri privitoare la dreptul de proprietate și alte drepturi reale		Referințe
/		
Act Administrativ nr. 11538, din 21/07/2023 emis de PRIMARIA COMUNEI PIPIRIG;		
B1	Inscrierea posesiei, drept de PROPRIETATE, dobandit prin Lege, cota actuala 1/1, cota initiala 1/1 1) COMAN MIRCEA	A1

C. Partea III. SARCINI .

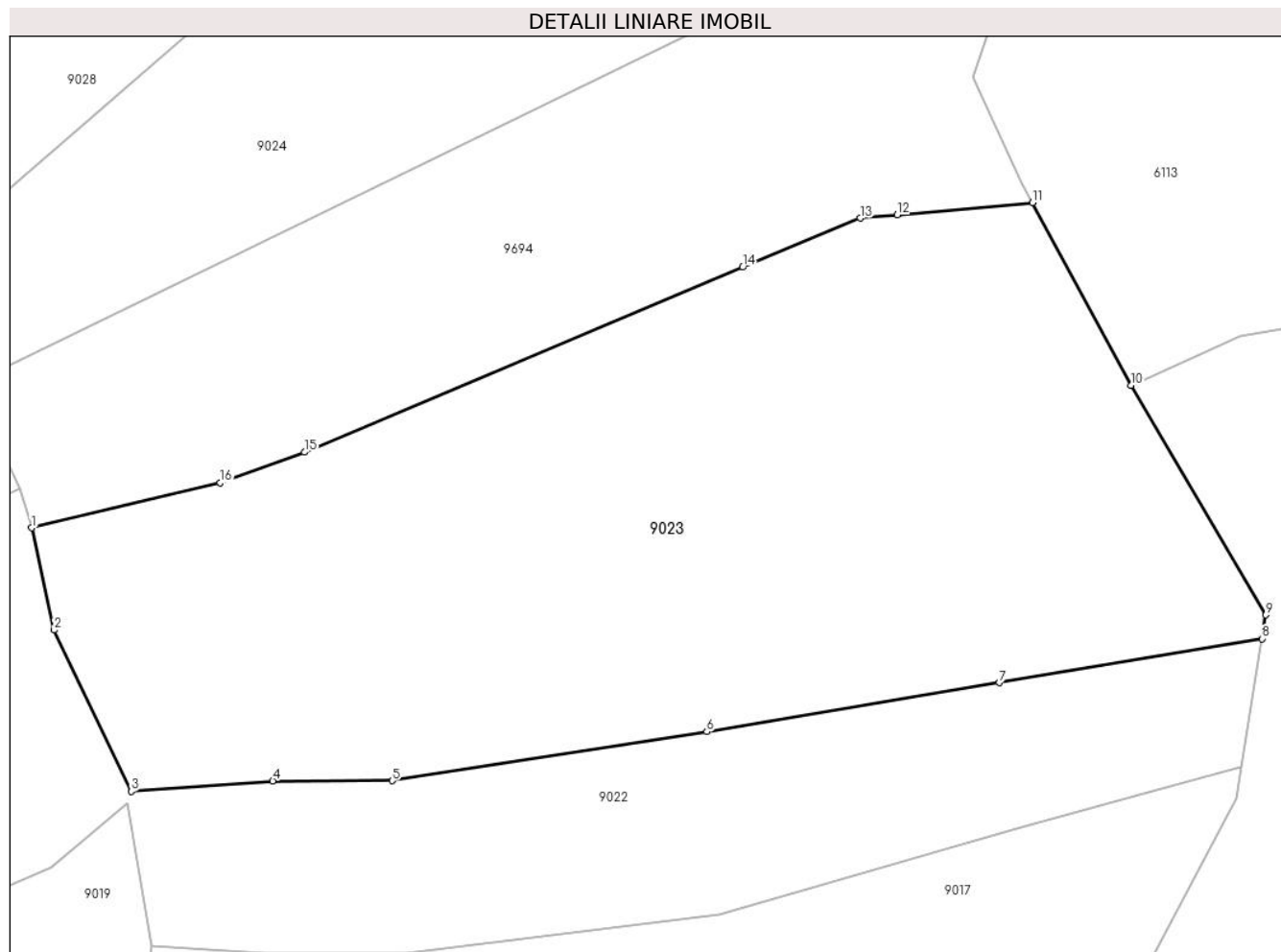
Inscrieri privind dezmembramintele dreptului de proprietate, drepturi reale de garanție și sarcini	Referințe
NU SUNT	

Anexa Nr. 1 La Partea I

Teren

Nr cadastral	Suprafața (mp)*	Observații / Referințe
	8.143	

* Suprafața este determinată în planul de proiecție Stereo 70.



Date referitoare la teren

Crt	Categorie folosință	Intravilan	Suprafața (mp)	Tarla	Parcelă	Nr. topo	Observații / Referințe
1	faneata	NU	8.143	-	-	-	

Lungime Segmente

1) Valorile lungimilor segmentelor sunt obținute din proiecție în plan.

Punct început	X / Y	Punct sfârșit	X / Y	Lungime segment (** (m)
1	582.121,464 635.374,183	2	582.124,522 635.360,296	14.22
2	582.124,522 635.360,296	3	582.135,029 635.338,347	24.334
3	582.135,029 635.338,347	4	582.154,295 635.339,775	19.319
4	582.154,295 635.339,775	5	582.170,544 635.339,787	16.249
5	582.170,544 635.339,787	6	582.213,405 635.346,453	43.376

Punct început	X / Y	Punct sfârșit	X / Y	Lungime segment (** (m)
6	582.213,405 635.346,453	7	582.253,217 635.353,117	40.366
7	582.253,217 635.353,117	8	582.288,999 635.359,106	36.28
8	582.288,999 635.359,106	9	582.289,528 635.362,348	3.285
9	582.289,528 635.362,348	10	582.271,145 635.393,561	36.224
10	582.271,145 635.393,561	11	582.257,758 635.418,412	28.227
11	582.257,758 635.418,412	12	582.239,364 635.416,781	18.466
12	582.239,364 635.416,781	13	582.234,288 635.416,331	5.096
13	582.234,288 635.416,331	14	582.218,296 635.409,655	17.33
14	582.218,296 635.409,655	15	582.158,635 635.384,494	64.75
15	582.158,635 635.384,494	16	582.147,144 635.380,332	12.222
16	582.147,144 635.380,332	1	582.121,464 635.374,183	26.406

** Lungimile segmentelor sunt determinate în planul de proiecție Stereo 70 și sunt rotunjite la 1 milimetru.

*** Distanța dintre puncte este formată din segmente cumulate ce sunt mai mici decât valoarea 1 milimetru.

**DATE DESPRE IMOBILUL NR. 9024**

Oficiul de Cadastru și Publicitate Imobiliară NEAMT
Biroul de Cadastru și Publicitate Imobiliară Targu-Neamt

A. Partea I. Descrierea imobilului

TEREN Extravilan

Adresa: Jud. Neamt

Nr. Crt	Nr cadastral Nr. topografic	Suprafața* (mp)	Observații / Referințe
A1		13.513	Sector cadastral:198 Teren neimpregmuit;

B. Partea II. Proprietari și acte

Inscrieri privitoare la dreptul de proprietate și alte drepturi reale		Referințe
/		
Act Normativ nr. 7, din 13/03/1996 emis de GUVERNUL ROMÂNIEI;		
B1	Inscrierea provizorie, drept de PROPRIETATE, dobandit prin Lege, cota actuala 1/1, cota initiala 1/1	A1
1) COMUNA PIPIRIG, CIF:99999999999999, PROPRIETAR NEIDENTIFICAT		

C. Partea III. SARCINI .

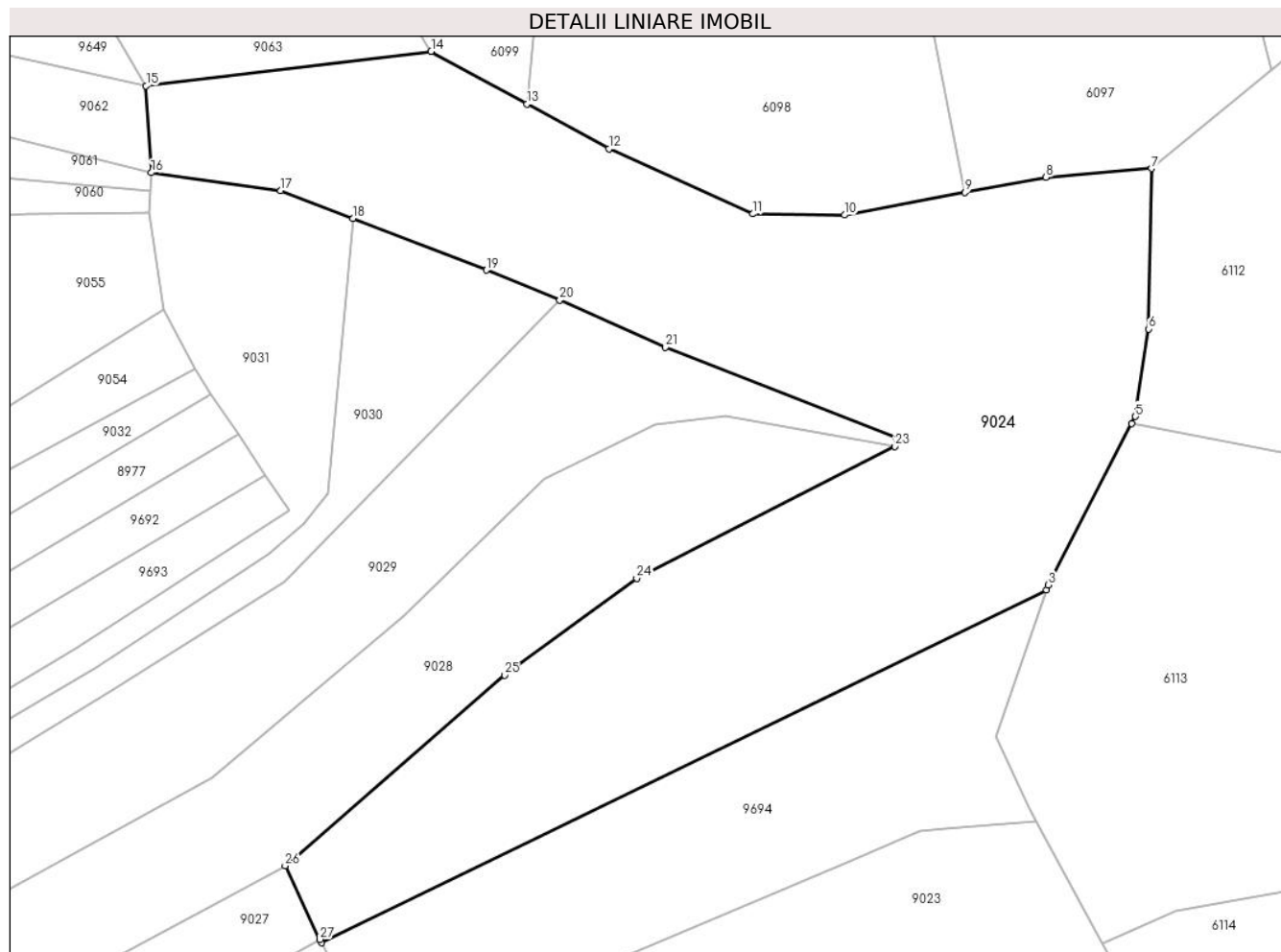
Inscrieri privind dezmembramintele dreptului de proprietate, drepturi reale de garanție și sarcini	Referințe
NU SUNT	

Anexa Nr. 1 La Partea I

Teren

Nr cadastral	Suprafața (mp)*	Observații / Referințe
	13.513	

* Suprafața este determinată în planul de proiecție Stereo 70.



Date referitoare la teren

Crt	Categorie folosință	Intravilan	Suprafața (mp)	Tarla	Parcelă	Nr. topo	Observații / Referințe
1	faneata	NU	13.513	-	-	-	

Lungime Segmente

1) Valorile lungimilor segmentelor sunt obținute din proiecție în plan.

Punct început	X / Y	Punct sfârșit	X / Y	Lungime segment (** (m)
1	582.113,144 635.393,803	2	582.259,817 635.465,15	163.105
3	582.260,162 635.466,152	4	582.277,134 635.498,795	36.791
5	582.277,852 635.500,177	6	582.280,556 635.517,89	17.918
7	582.281,082 635.550,311	8	582.259,79 635.548,523	21.367
9	582.243,396 635.545,463	10	582.218,966 635.540,902	24.852

Punct început	X / Y	Punct sfârșit	X / Y	Lungime segment (** (m)
2	582.259,817 635.465,15	3	582.260,162 635.466,152	1.06
4	582.277,134 635.498,795	5	582.277,852 635.500,177	1.557
6	582.280,556 635.517,89	7	582.281,082 635.550,311	32.425
8	582.259,79 635.548,523	9	582.243,396 635.545,463	16.677
10	582.218,966 635.540,902	11	582.200,396 635.541,129	18.571

Punct început	X / Y	Punct sfârșit	X / Y	Lungime segment (** (m)
11	582.200,396 635.541,129	12	582.171,309 635.554,332	31.943
13	582.154,752 635.563,376	14	582.135,332 635.573,985	22.129
15	582.077,625 635.567,049	16	582.078,683 635.549,47	17.611
17	582.104,9 635.545,832	18	582.119,517 635.540,202	15.664
19	582.146,546 635.529,792	20	582.161,377 635.523,708	16.03
21	582.182,75 635.514,198	22	582.229,544 635.495,829	50.27
23	582.229,15 635.494,151	24	582.176,946 635.467,428	58.646
25	582.150,164 635.447,918	26	582.105,797 635.409,376	58.77
27	582.112,824 635.394,482	1	582.113,144 635.393,803	0.751

Punct început	X / Y	Punct sfârșit	X / Y	Lungime segment (** (m)
12	582.171,309 635.554,332	13	582.154,752 635.563,376	18.866
14	582.135,332 635.573,985	15	582.077,625 635.567,049	58.122
16	582.078,683 635.549,47	17	582.104,9 635.545,832	26.468
18	582.119,517 635.540,202	19	582.146,546 635.529,792	28.964
20	582.161,377 635.523,708	21	582.182,75 635.514,198	23.393
22	582.229,544 635.495,829	23	582.229,15 635.494,151	1.724
24	582.176,946 635.467,428	25	582.150,164 635.447,918	33.135
26	582.105,797 635.409,376	27	582.112,824 635.394,482	16.468

** Lungimile segmentelor sunt determinate în planul de proiecție Stereo 70 și sunt rotunjite la 1 milimetru.

*** Distanța dintre puncte este formată din segmente cumulate ce sunt mai mici decât valoarea 1 milimetru.

**DATE DESPRE IMOBILUL NR. 9025**

Oficiul de Cadastru și Publicitate Imobiliară NEAMT
Biroul de Cadastru și Publicitate Imobiliară Targu-Neamt

A. Partea I. Descrierea imobilului

TEREN Extravilan

Adresa: Jud. Neamt

Nr. Crt	Nr cadastral Nr. topografic	Suprafața* (mp)	Observații / Referințe
A1		2.504	Sector cadastral:198 Teren imprejmuit;

B. Partea II. Proprietari și acte

Inscrieri privitoare la dreptul de proprietate și alte drepturi reale	Referințe
/	
Act Administrativ nr. 11538, din 21/07/2023 emis de PRIMARIA COMUNEI PIPIRIG;	
B1	A1
Inscrierea posesiei, drept de PROPRIETATE, dobandit prin Lege, cota actuala 1/1, cota initiala 1/1	
1) IACOB ALEXANDRA	

C. Partea III. SARCINI .

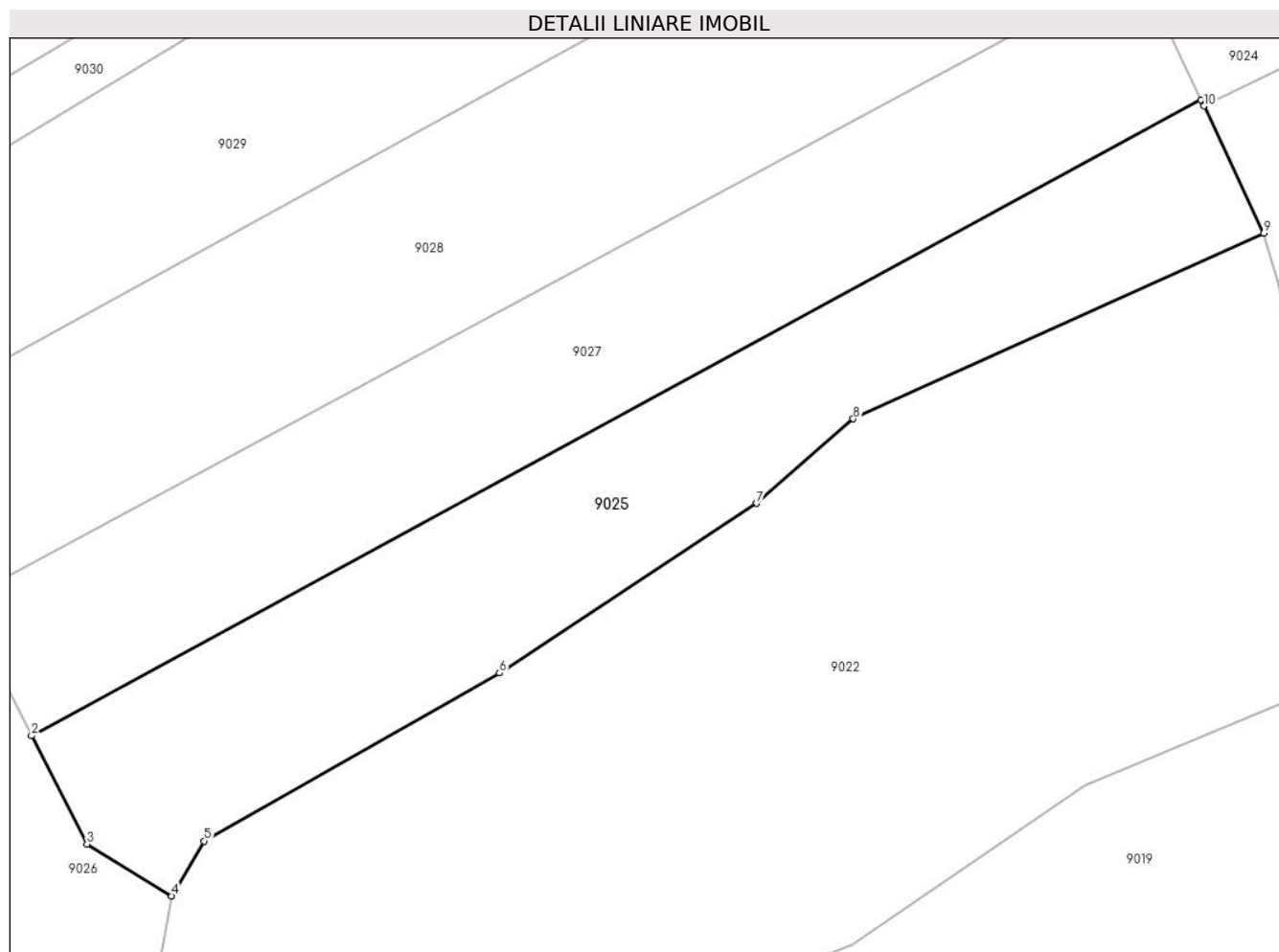
Inscrieri privind dezmembramintele dreptului de proprietate, drepturi reale de garanție și sarcini	Referințe
NU SUNT	

Anexa Nr. 1 La Partea I

Teren

Nr cadastral	Suprafața (mp)*	Observații / Referințe
	2.504	

* Suprafața este determinată în planul de proiecție Stereo 70.



Date referitoare la teren

Crt	Categorie folosință	Intravilan	Suprafața (mp)	Tarla	Parcelă	Nr. topo	Observații / Referințe
1	faneata	NU	2.504	-	-	-	

Lungime Segmente

1) Valorile lungimilor segmentelor sunt obținute din proiecție în plan.

Punct început	X / Y	Punct sfârșit	X / Y	Lungime segment (** (m)
1	582.112,824 635.394,482	2	581.981,838 635.323,323	149.067
2	581.981,838 635.323,323	3	581.988,04 635.311,181	13.634
3	581.988,04 635.311,181	4	581.997,529 635.305,382	11.121
4	581.997,529 635.305,382	5	582.001,165 635.311,538	7.15
5	582.001,165 635.311,538	6	582.034,246 635.330,355	38.058

Punct început	X / Y	Punct sfârșit	X / Y	Lungime segment (** (m)
6	582.034,246 635.330,355	7	582.063,065 635.349,336	34.508
7	582.063,065 635.349,336	8	582.073,875 635.358,789	14.36
8	582.073,875 635.358,789	9	582.119,851 635.379,588	50.462
9	582.119,851 635.379,588	10	582.113,144 635.393,803	15.718
10	582.113,144 635.393,803	1	582.112,824 635.394,482	0.751

** Lungimile segmentelor sunt determinate în planul de proiecție Stereo 70 și sunt rotunjite la 1 milimetru.

*** Distanța dintre puncte este formată din segmente cumulate ce sunt mai mici decât valoarea 1 milimetru.

**DATE DESPRE IMOBILUL NR. 9026**

Oficiul de Cadastru și Publicitate Imobiliară NEAMT
Biroul de Cadastru și Publicitate Imobiliară Targu-Neamt

A. Partea I. Descrierea imobilului

TEREN Extravilan

Adresa: Jud. Neamt

Nr. Crt	Nr cadastral Nr. topografic	Suprafața* (mp)	Observații / Referințe
A1		9.276	Sector cadastral:198 Teren imprejmuit;

B. Partea II. Proprietari și acte

Inscrieri privitoare la dreptul de proprietate și alte drepturi reale		Referințe
/		
Act Administrativ nr. 11538, din 21/07/2023 emis de PRIMARIA COMUNEI PIPIRIG;		
B1	Inscrierea posesiei, drept de PROPRIETATE, dobandit prin Lege, cota actuala 1/1, cota initiala 1/1 1) UNGUREANU ION	A1

C. Partea III. SARCINI .

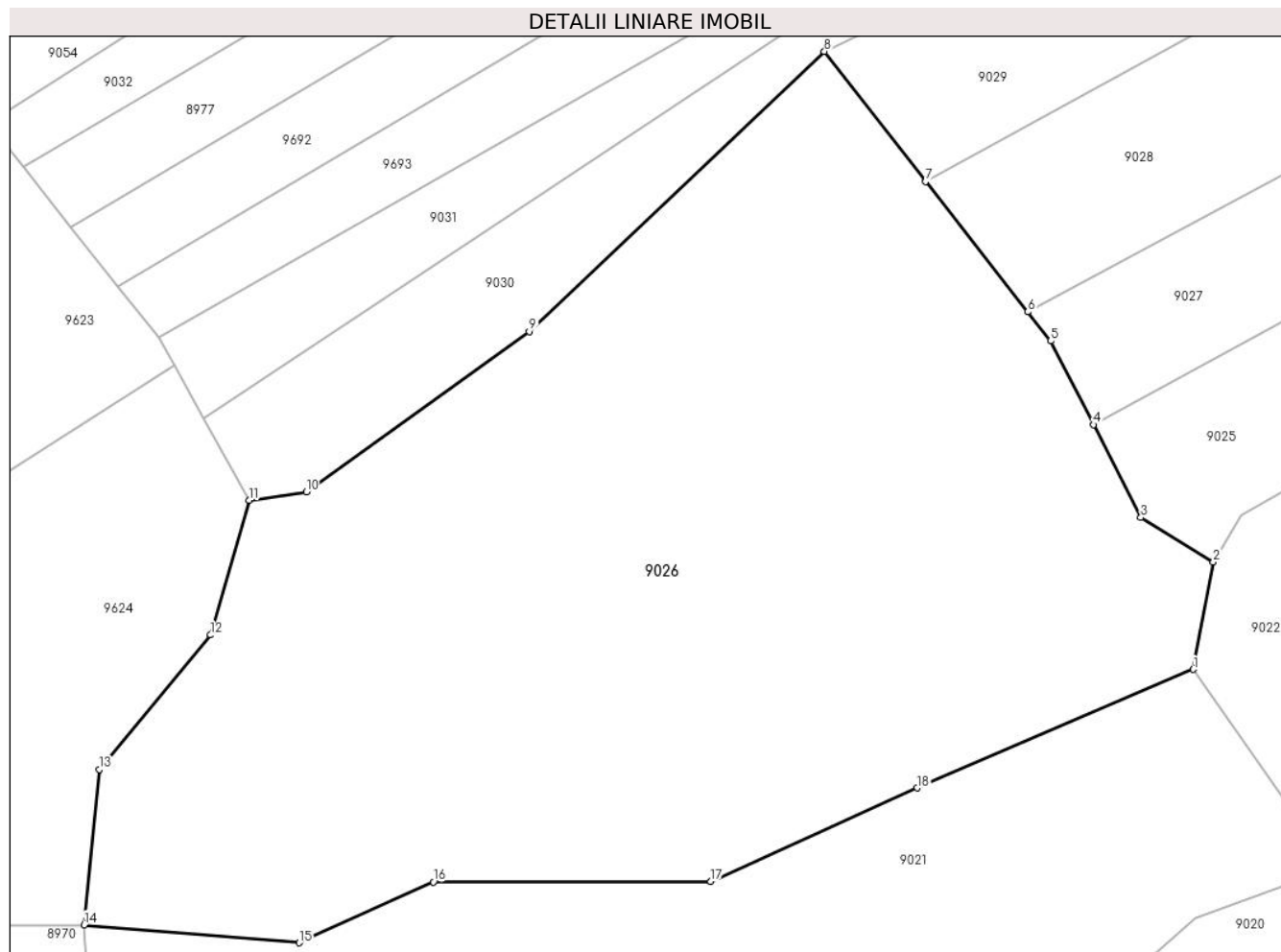
Inscrieri privind dezmembramintele dreptului de proprietate, drepturi reale de garanție și sarcini	Referințe
NU SUNT	

Anexa Nr. 1 La Partea I

Teren

Nr cadastral	Suprafața (mp)*	Observații / Referințe
	9.276	

* Suprafața este determinată în planul de proiecție Stereo 70.



Date referitoare la teren

Crt	Categorie folosință	Intra vilan	Suprafața (mp)	Tarla	Parcelă	Nr. topo	Observații / Referințe
1	faneata	NU	9.276	-	-	-	

Lungime Segmente

1) Valorile lungimilor segmentelor sunt obținute din proiecție în plan.

Punct început	X / Y	Punct sfârșit	X / Y	Lungime segment (** (m)
1	581.994,919 635.291,316	2	581.997,529 635.305,382	14.306
2	581.997,529 635.305,382	3	581.988,04 635.311,181	11.121
3	581.988,04 635.311,181	4	581.981,838 635.323,323	13.634
4	581.981,838 635.323,323	5	581.976,242 635.334,279	12.302
5	581.976,242 635.334,279	6	581.973,25 635.338,079	4.837

Punct început	X / Y	Punct sfârșit	X / Y	Lungime segment (** (m)
6	581.973,25 635.338,079	7	581.959,839 635.355,109	21.677
7	581.959,839 635.355,109	8	581.946,606 635.372,129	21.559
8	581.946,606 635.372,129	9	581.907,979 635.335,495	53.236
9	581.907,979 635.335,495	10	581.878,775 635.314,511	35.961
10	581.878,775 635.314,511	11	581.871,321 635.313,434	7.531
11	581.871,321 635.313,434	12	581.866,256 635.295,82	18.328
12	581.866,256 635.295,82	13	581.851,66 635.278,231	22.856
13	581.851,66 635.278,231	14	581.849,687 635.257,905	20.422
14	581.849,687 635.257,905	15	581.877,869 635.255,573	28.278
15	581.877,869 635.255,573	16	581.895,422 635.263,532	19.273
16	581.895,422 635.263,532	17	581.931,75 635.263,574	36.328
17	581.931,75 635.263,574	18	581.958,791 635.275,825	29.687
18	581.958,791 635.275,825	1	581.994,919 635.291,316	39.309

** Lungimile segmentelor sunt determinate în planul de proiecție Stereo 70 și sunt rotunjite la 1 milimetru.

*** Distanța dintre puncte este formată din segmente cumulate ce sunt mai mici decât valoarea 1 milimetru.

**DATE DESPRE IMOBILUL NR. 9027**

Oficiul de Cadastru și Publicitate Imobiliară NEAMT
Biroul de Cadastru și Publicitate Imobiliară Targu-Neamt

A. Partea I. Descrierea imobilului

TEREN Extravilan

Adresa: Jud. Neamt

Nr. Crt	Nr cadastral Nr. topografic	Suprafața* (mp)	Observații / Referințe
A1		2.504	Sector cadastral:198 Teren imprejmuit;

B. Partea II. Proprietari și acte

Inscrieri privitoare la dreptul de proprietate și alte drepturi reale		Referințe
/		
Act Administrativ nr. 11538, din 21/07/2023 emis de PRIMARIA COMUNEI PIPIRIG;		
B1	Inscrierea posesiei, drept de PROPRIETATE, dobandit prin Lege, cota actuala 1/1, cota initiala 1/1 1) CHIRILĂ VASILE	A1

C. Partea III. SARCINI .

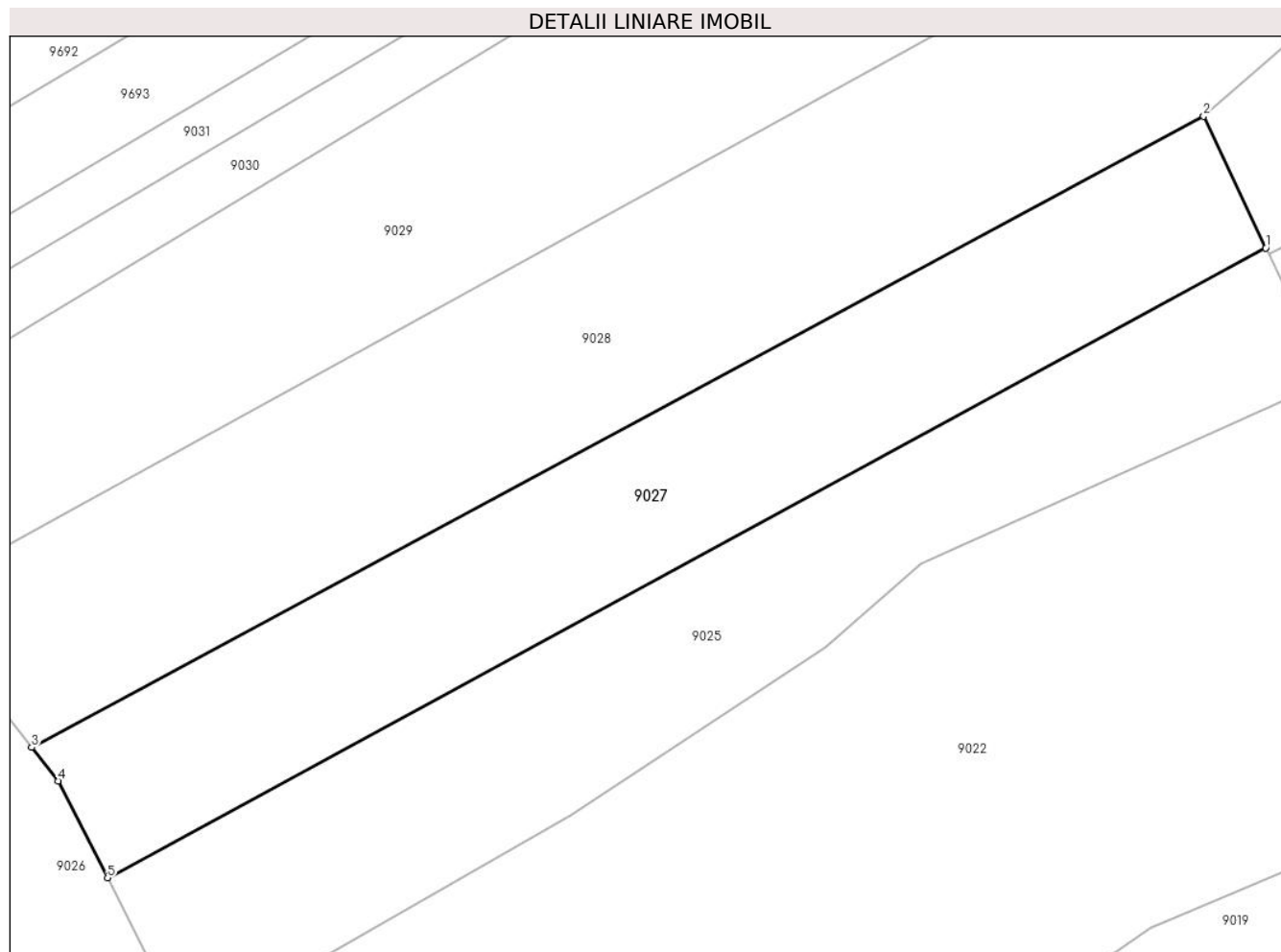
Inscrieri privind dezmembramintele dreptului de proprietate, drepturi reale de garanție și sarcini	Referințe
NU SUNT	

Anexa Nr. 1 La Partea I

Teren

Nr cadastral	Suprafața (mp)*	Observații / Referințe
	2.504	

* Suprafața este determinată în planul de proiecție Stereo 70.



Date referitoare la teren

Crt	Categorie folosință	Intra vilan	Suprafața (mp)	Tarla	Parcelă	Nr. topo	Observații / Referințe
1	faneata	NU	2.504	-	-	-	

Lungime Segmente

1) Valorile lungimilor segmentelor sunt obținute din proiecție în plan.

Punct început	X / Y	Punct sfârșit	X / Y	Lungime segment (** (m)
1	582.112,824 635.394,482	2	582.105,797 635.409,376	16.468
2	582.105,797 635.409,376	3	581.973,25 635.338,079	150.506
3	581.973,25 635.338,079	4	581.976,242 635.334,279	4.837
4	581.976,242 635.334,279	5	581.981,838 635.323,323	12.302
5	581.981,838 635.323,323	1	582.112,824 635.394,482	149.067

**** Lungimile segmentelor sunt determinate în planul de proiecție Stereo 70 și sunt rotunjite la 1 milimetru.**

***** Distanța dintre puncte este formată din segmente cumulate ce sunt mai mici decât valoarea 1 milimetru.**

**DATE DESPRE IMOBILUL NR. 9028**

Oficiul de Cadastru și Publicitate Imobiliară NEAMT
Biroul de Cadastru și Publicitate Imobiliară Targu-Neamt

A. Partea I. Descrierea imobilului

TEREN Extravilan

Adresa: Jud. Neamt

Nr. Crt	Nr cadastral Nr. topografic	Suprafața* (mp)	Observații / Referințe
A1		6.624	Sector cadastral:198 Teren imprejmuit;

B. Partea II. Proprietari și acte

Inscrieri privitoare la dreptul de proprietate și alte drepturi reale	Referințe
/	
Act Administrativ nr. 11538, din 21/07/2023 emis de PRIMARIA COMUNEI PIPIRIG;	
B1	A1
Inscrierea posesiei, drept de PROPRIETATE, dobandit prin Lege, cota actuala 1/1, cota initiala 1/1	
1) IACOB ALEXANDRA	

C. Partea III. SARCINI .

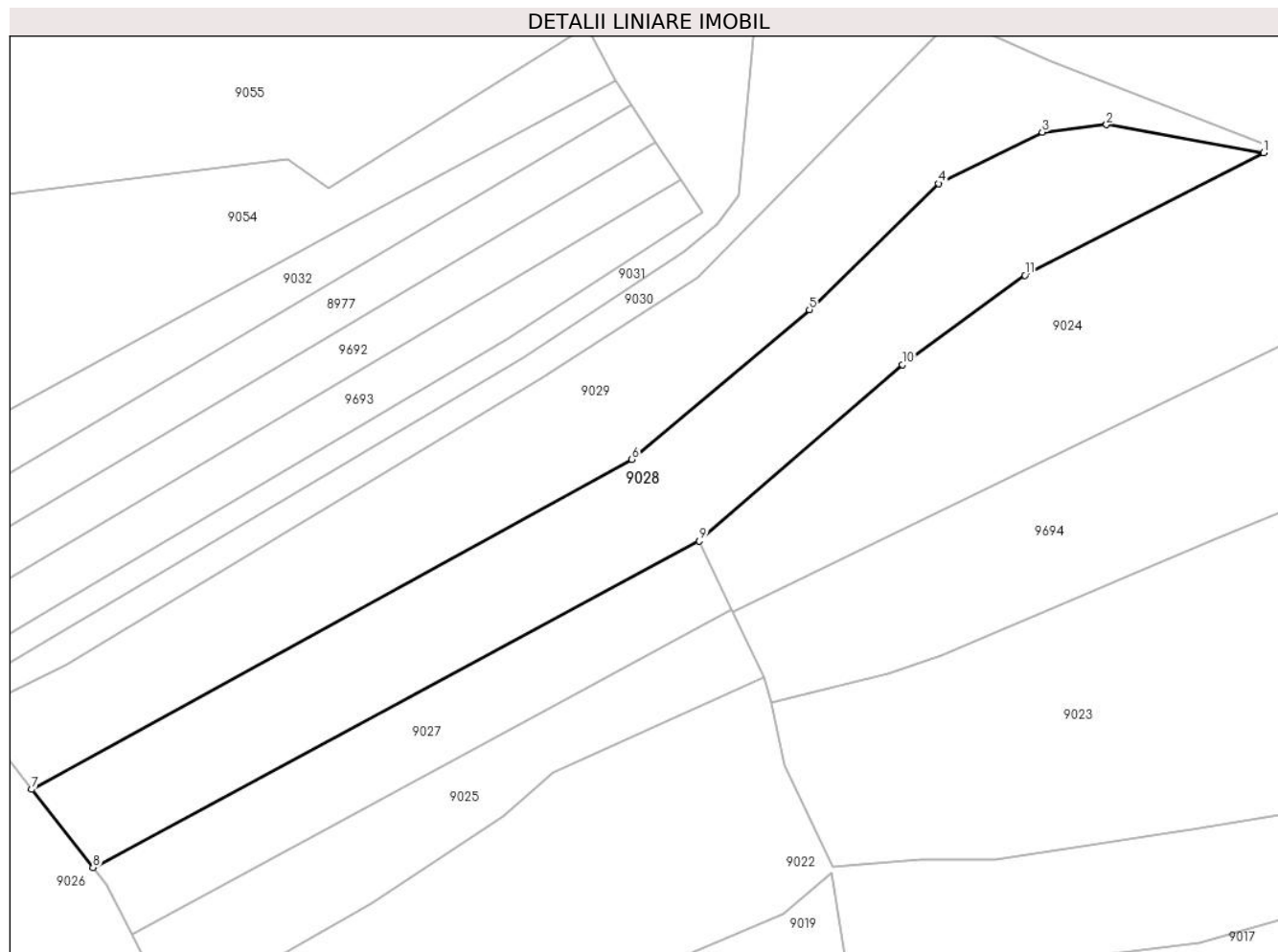
Inscrieri privind dezmembramintele dreptului de proprietate, drepturi reale de garanție și sarcini	Referințe
NU SUNT	

Anexa Nr. 1 La Partea I

Teren

Nr cadastral	Suprafața (mp)*	Observații / Referințe
	6.624	

* Suprafața este determinată în planul de proiecție Stereo 70.



Date referitoare la teren

Crt	Categorie folosință	Intravilan	Suprafața (mp)	Tarla	Parcelă	Nr. topo	Observații / Referințe
1	faneata	NU	6.624	-	-	-	

Lungime Segmente

1) Valorile lungimilor segmentelor sunt obținute din proiecție în plan.

Punct început	X / Y	Punct sfârșit	X / Y	Lungime segment (** (m)
1	582.229,15 635.494,151	2	582.194,795 635.500,289	34.899
2	582.194,795 635.500,289	3	582.180,738 635.498,678	14.149
3	582.180,738 635.498,678	4	582.158,106 635.487,442	25.268
4	582.158,106 635.487,442	5	582.129,834 635.459,92	39.456
5	582.129,834 635.459,92	6	582.091,043 635.427,224	50.732

Punct început	X / Y	Punct sfârşit	X / Y	Lungime segment (** (m)
6	582.091,043 635.427,224	7	581.959,839 635.355,109	149.717
7	581.959,839 635.355,109	8	581.973,25 635.338,079	21.677
8	581.973,25 635.338,079	9	582.105,797 635.409,376	150.506
9	582.105,797 635.409,376	10	582.150,164 635.447,918	58.77
10	582.150,164 635.447,918	11	582.176,946 635.467,428	33.135
11	582.176,946 635.467,428	1	582.229,15 635.494,151	58.646

** Lungimile segmentelor sunt determinate în planul de proiecție Stereo 70 și sunt rotunjite la 1 milimetru.

*** Distanța dintre puncte este formată din segmente cumulate ce sunt mai mici decât valoarea 1 milimetru.

**DATE DESPRE IMOBILUL NR. 9029**

Oficiul de Cadastru și Publicitate Imobiliară NEAMT
Biroul de Cadastru și Publicitate Imobiliară Targu-Neamt

A. Partea I. Descrierea imobilului

TEREN Extravilan

Adresa: Jud. Neamt

Nr. Crt	Nr cadastral Nr. topografic	Suprafața* (mp)	Observații / Referințe
A1		6.625	Sector cadastral:198 Teren imprejmuit;

B. Partea II. Proprietari și acte

Inscrieri privitoare la dreptul de proprietate și alte drepturi reale		Referințe
/		
Act Administrativ nr. 11538, din 21/07/2023 emis de PRIMARIA COMUNEI PIPIRIG;		
B1	Inscrierea posesiei, drept de PROPRIETATE, dobandit prin Lege, cota actuala 1/1, cota initiala 1/1 1) CHIRILĂ VASILE	A1

C. Partea III. SARCINI .

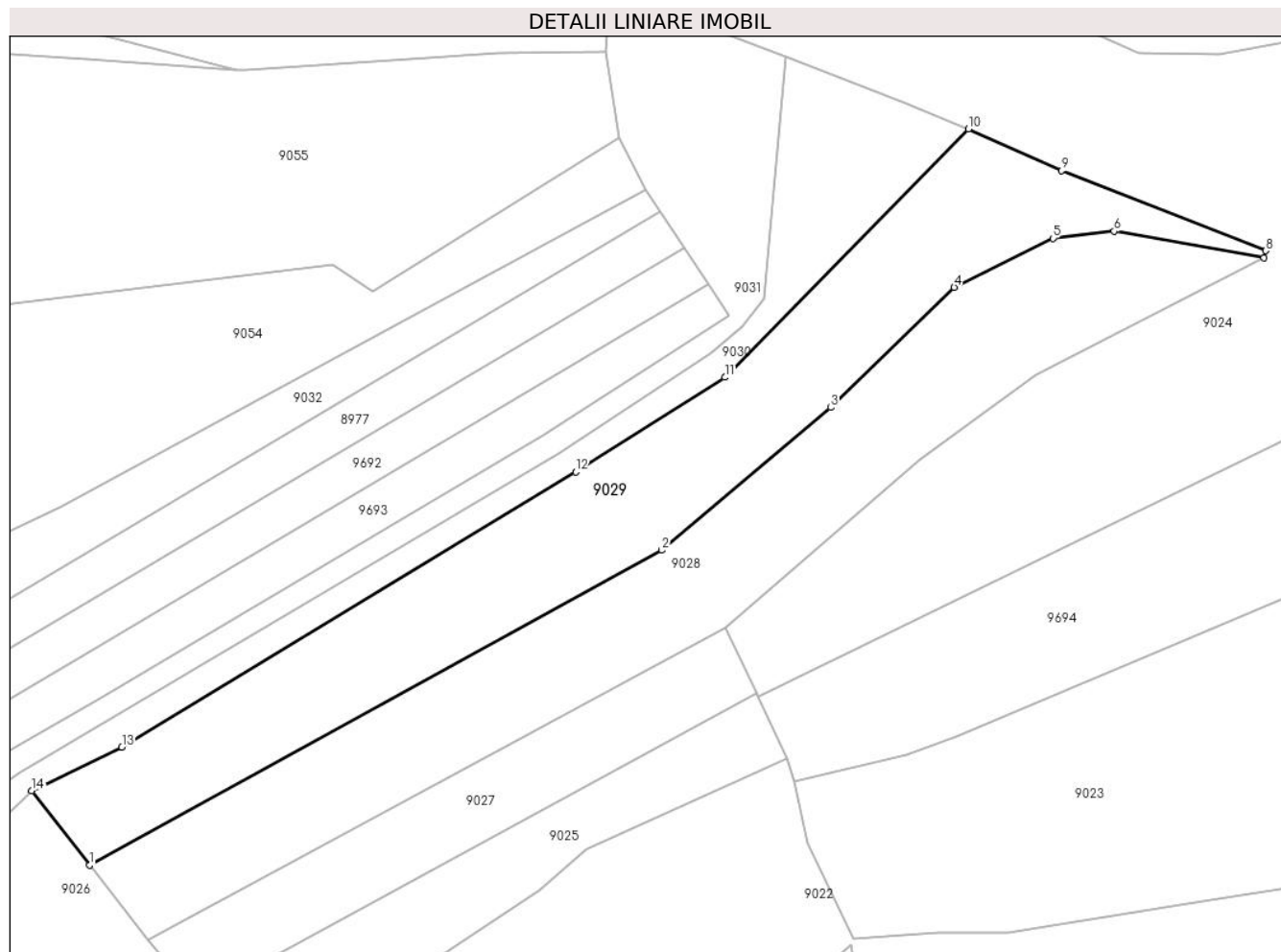
Inscrieri privind dezmembramintele dreptului de proprietate, drepturi reale de garanție și sarcini	Referințe
NU SUNT	

Anexa Nr. 1 La Partea I

Teren

Nr cadastral	Suprafața (mp)*	Observații / Referințe
	6.625	

* Suprafața este determinată în planul de proiecție Stereo 70.



Date referitoare la teren

Crt	Categorie folosință	Intravilan	Suprafața (mp)	Tarla	Parcelă	Nr. topo	Observații / Referințe
1	faneata	NU	6.625	-	-	-	

Lungime Segmente

1) Valorile lungimilor segmentelor sunt obținute din proiecție în plan.

Punct început	X / Y	Punct sfârșit	X / Y	Lungime segment (** (m)
1	581.959,839 635.355,109	2	582.091,043 635.427,224	149.717
2	582.091,043 635.427,224	3	582.129,834 635.459,92	50.732
3	582.129,834 635.459,92	4	582.158,106 635.487,442	39.456
4	582.158,106 635.487,442	5	582.180,738 635.498,678	25.268
5	582.180,738 635.498,678	6	582.194,795 635.500,289	14.149

Punct început	X / Y	Punct sfârșit	X / Y	Lungime segment (** (m)
6	582.194,795 635.500,289	7	582.229,15 635.494,151	34.899
7	582.229,15 635.494,151	8	582.229,544 635.495,829	1.724
8	582.229,544 635.495,829	9	582.182,75 635.514,198	50.27
9	582.182,75 635.514,198	10	582.161,377 635.523,708	23.393
10	582.161,377 635.523,708	11	582.105,53 635.466,842	79.703
11	582.105,53 635.466,842	12	582.071,351 635.445,156	40.478
12	582.071,351 635.445,156	13	581.967,296 635.382,165	121.636
13	581.967,296 635.382,165	14	581.946,606 635.372,129	22.996
14	581.946,606 635.372,129	1	581.959,839 635.355,109	21.559

** Lungimile segmentelor sunt determinate în planul de proiecție Stereo 70 și sunt rotunjite la 1 milimetru.

*** Distanța dintre puncte este formată din segmente cumulate ce sunt mai mici decât valoarea 1 milimetru.

**DATE DESPRE IMOBILUL NR. 9030**

Oficiul de Cadastru și Publicitate Imobiliară NEAMT
Biroul de Cadastru și Publicitate Imobiliară Targu-Neamt

A. Partea I. Descrierea imobilului

TEREN Extravilan

Adresa: Jud. Neamt

Nr. Crt	Nr cadastral Nr. topografic	Suprafața* (mp)	Observații / Referințe
A1		3.754	Sector cadastral:198 Teren imprejmuit;

B. Partea II. Proprietari și acte

Inscrieri privitoare la dreptul de proprietate și alte drepturi reale		Referințe
/		
Act Administrativ nr. 11538, din 21/07/2023 emis de PRIMARIA COMUNEI PIPIRIG;		
B1	Inscrierea posesiei, drept de PROPRIETATE, dobandit prin Lege, cota actuala 1/1, cota initiala 1/1 1) BUTNARIU VASILE 2) BUTNARIU OLGA	A1

C. Partea III. SARCINI .

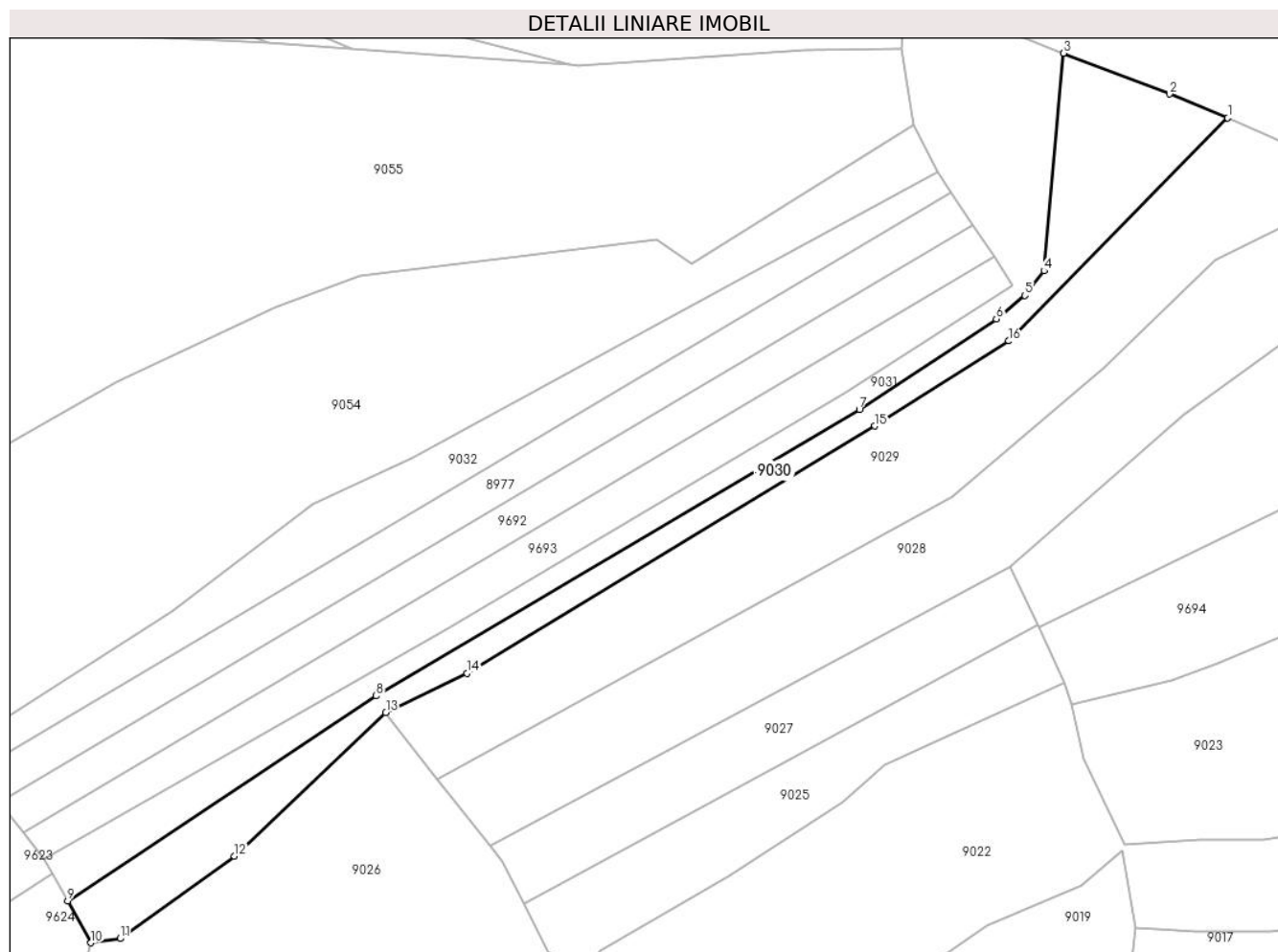
Inscrieri privind dezmembramintele dreptului de proprietate, drepturi reale de garanție și sarcini	Referințe
NU SUNT	

Anexa Nr. 1 La Partea I

Teren

Nr cadastral	Suprafața (mp)*	Observații / Referințe
	3.754	

* Suprafața este determinată în planul de proiecție Stereo 70.



Date referitoare la teren

Crt	Categorie folosință	Intravilan	Suprafața (mp)	Tarla	Parcelă	Nr. topo	Observații / Referințe
1	faneata	NU	3.754	-	-	-	

Lungime Segmente

1) Valorile lungimilor segmentelor sunt obținute din proiecție în plan.

Punct început	X / Y	Punct sfârșit	X / Y	Lungime segment (** (m)
1	582.161,377 635.523,708	2	582.146,546 635.529,792	16.03
2	582.146,546 635.529,792	3	582.119,517 635.540,202	28.964
3	582.119,517 635.540,202	4	582.114,506 635.484,727	55.701
4	582.114,506 635.484,727	5	582.109,604 635.478,455	7.96
5	582.109,604 635.478,455	6	582.102,357 635.472,466	9.401

Punct început	X / Y	Punct sfârşit	X / Y	Lungime segment (** (m)
6	582.102,357 635.472,466	7	582.067,403 635.449,411	41.873
7	582.067,403 635.449,411	8	581.944,143 635.376,386	143.268
8	581.944,143 635.376,386	9	581.865,395 635.324,085	94.534
9	581.865,395 635.324,085	10	581.871,321 635.313,434	12.189
10	581.871,321 635.313,434	11	581.878,775 635.314,511	7.531
11	581.878,775 635.314,511	12	581.907,979 635.335,495	35.961
12	581.907,979 635.335,495	13	581.946,606 635.372,129	53.236
13	581.946,606 635.372,129	14	581.967,296 635.382,165	22.996
14	581.967,296 635.382,165	15	582.071,351 635.445,156	121.636
15	582.071,351 635.445,156	16	582.105,53 635.466,842	40.478
16	582.105,53 635.466,842	1	582.161,377 635.523,708	79.703

** Lungimile segmentelor sunt determinate în planul de proiecție Stereo 70 și sunt rotunjite la 1 milimetru.

*** Distanța dintre puncte este formată din segmente cumulate ce sunt mai mici decât valoarea 1 milimetru.

**DATE DESPRE IMOBILUL NR. 9031**

Oficiul de Cadastru și Publicitate Imobiliară NEAMT
Biroul de Cadastru și Publicitate Imobiliară Targu-Neamt

A. Partea I. Descrierea imobilului

TEREN Extravilan

Adresa: Jud. Neamt

Nr. Crt	Nr cadastral Nr. topografic	Suprafața* (mp)	Observații / Referințe
A1		3.754	Sector cadastral:198 Teren imprejmuit;

B. Partea II. Proprietari și acte

Inscrieri privitoare la dreptul de proprietate și alte drepturi reale		Referințe
/		
Act Administrativ nr. 11538, din 21/07/2023 emis de PRIMARIA COMUNEI PIPIRIG;		
B1	Inscrierea posesiei, drept de PROPRIETATE, dobandit prin Lege, cota actuala 1/1, cota initiala 1/1 1) BUTNARIU GHEORGHE 2) BUTNARIU DĂNUȚA	A1

C. Partea III. SARCINI .

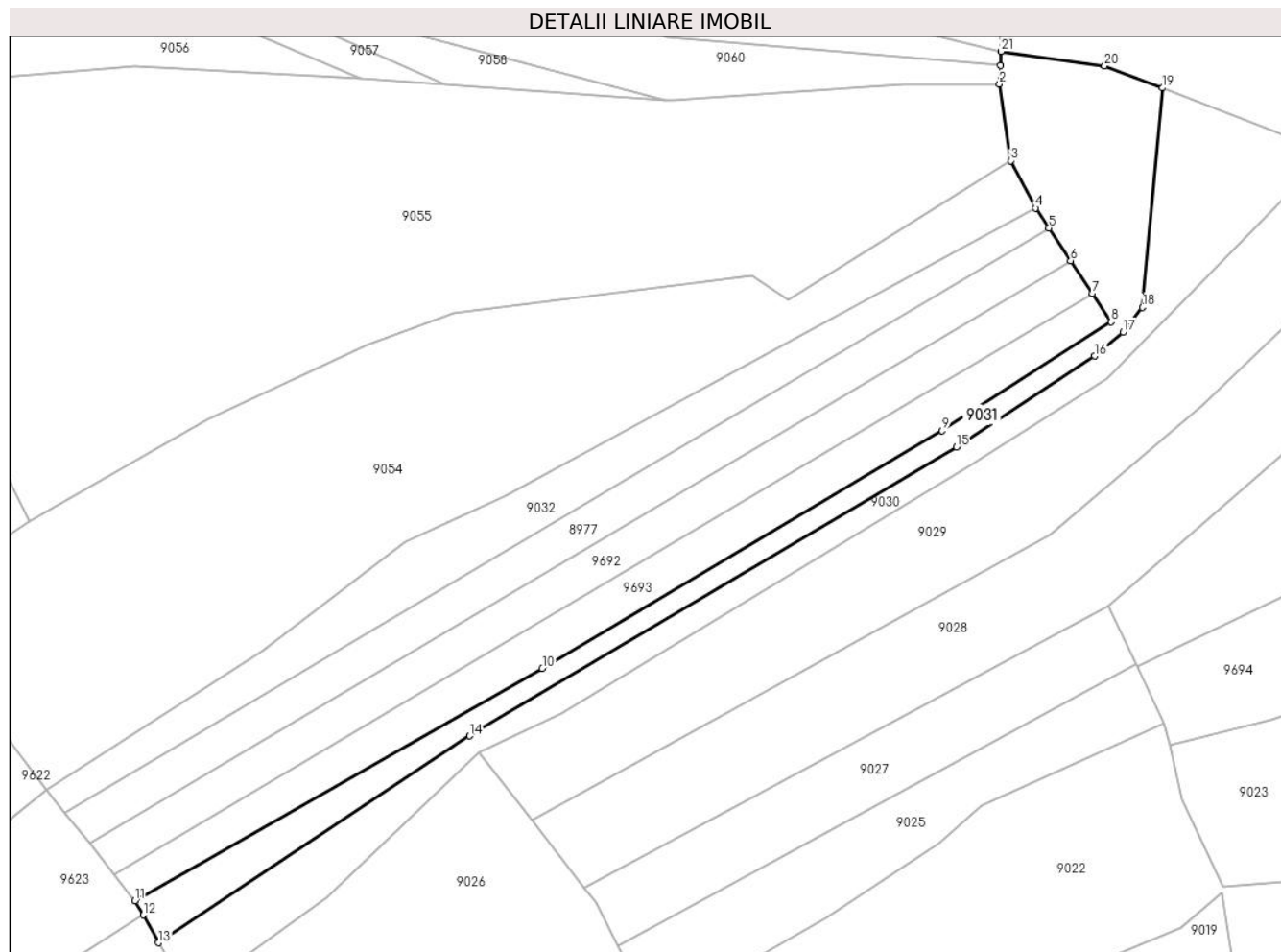
Inscrieri privind dezmembramintele dreptului de proprietate, drepturi reale de garanție și sarcini	Referințe
NU SUNT	

Anexa Nr. 1 La Partea I

Teren

Nr cadastral	Suprafața (mp)*	Observații / Referințe
	3.754	

* Suprafața este determinată în planul de proiecție Stereo 70.



Date referitoare la teren

Crt	Categorie folosință	Intravilan	Suprafața (mp)	Tarla	Parcelă	Nr. topo	Observații / Referințe
1	faneata	NU	3.754	-	-	-	

Lungime Segmente

1) Valorile lungimilor segmentelor sunt obținute din proiecție în plan.

Punct început	X / Y	Punct sfârșit	X / Y	Lungime segment (** (m)
1	582.078,576 635.545,862	2	582.078,308 635.541,257	4.613
3	582.081,157 635.521,828	4	582.087,433 635.509,852	13.521
5	582.090,829 635.504,748	6	582.096,295 635.496,532	9.868
7	582.101,778 635.488,291	8	582.106,569 635.481,09	8.649
9	582.063,797 635.453,543	10	581.962,555 635.393,484	117.716

Punct început	X / Y	Punct sfârșit	X / Y	Lungime segment (** (m)
2	582.078,308 635.541,257	3	582.081,157 635.521,828	19.637
4	582.087,433 635.509,852	5	582.090,829 635.504,748	6.131
6	582.096,295 635.496,532	7	582.101,778 635.488,291	9.898
8	582.106,569 635.481,09	9	582.063,797 635.453,543	50.875
10	581.962,555 635.393,484	11	581.859,468 635.334,736	118.652

Punct început	X / Y	Punct sfârșit	X / Y	Lungime segment (** (m)
11	581.859,468 635.334,736	12	581.861,501 635.331,082	4.181
13	581.865,395 635.324,085	14	581.944,143 635.376,386	94.534
15	582.067,403 635.449,411	16	582.102,357 635.472,466	41.873
17	582.109,604 635.478,455	18	582.114,506 635.484,727	7.96
19	582.119,517 635.540,202	20	582.104,9 635.545,832	15.664
21	582.078,683 635.549,47	1	582.078,576 635.545,862	3.61

Punct început	X / Y	Punct sfârșit	X / Y	Lungime segment (** (m)
12	581.861,501 635.331,082	13	581.865,395 635.324,085	8.008
14	581.944,143 635.376,386	15	582.067,403 635.449,411	143.268
16	582.102,357 635.472,466	17	582.109,604 635.478,455	9.401
18	582.114,506 635.484,727	19	582.119,517 635.540,202	55.701
20	582.104,9 635.545,832	21	582.078,683 635.549,47	26.468

** Lungimile segmentelor sunt determinate în planul de proiecție Stereo 70 și sunt rotunjite la 1 milimetru.

*** Distanța dintre puncte este formată din segmente cumulate ce sunt mai mici decât valoarea 1 milimetru.

**DATE DESPRE IMOBILUL NR. 9032**

Oficiul de Cadastru și Publicitate Imobiliară NEAMT
Biroul de Cadastru și Publicitate Imobiliară Targu-Neamt

A. Partea I. Descrierea imobilului

TEREN Extravilan

Adresa: Jud. Neamt

Nr. Crt	Nr cadastral Nr. topografic	Suprafața* (mp)	Observații / Referințe
A1		2.850	Sector cadastral:198 Teren imprejmuit;

B. Partea II. Proprietari și acte

Inscrieri privitoare la dreptul de proprietate și alte drepturi reale		Referințe
/		
Act Administrativ nr. 11538, din 21/07/2023 emis de PRIMARIA COMUNEI PIPIRIG;		
B1	Inscrierea posesiei, drept de PROPRIETATE, dobandit prin Lege, cota actuala 1/1, cota initiala 1/1 1) GHEORGHITĂ VASILE	A1

C. Partea III. SARCINI .

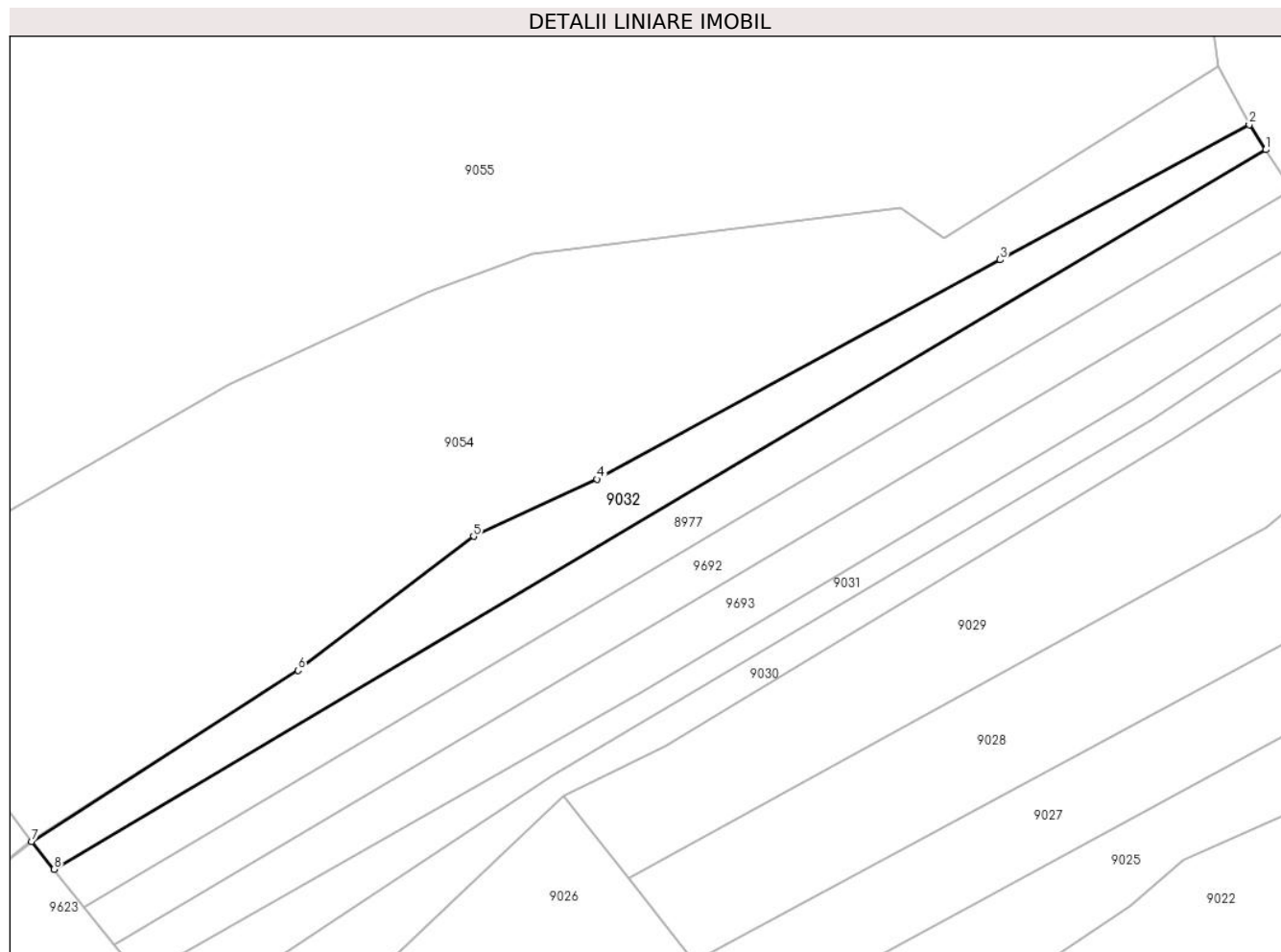
Inscrieri privind dezmembramintele dreptului de proprietate, drepturi reale de garanție și sarcini	Referințe
NU SUNT	

Anexa Nr. 1 La Partea I

Teren

Nr cadastral	Suprafața (mp)*	Observații / Referințe
	2.850	

* Suprafața este determinată în planul de proiecție Stereo 70.



Date referitoare la teren

Crt	Categorie folosință	Intravilan	Suprafața (mp)	Tarla	Parcelă	Nr. topo	Observații / Referințe
1	faneata	NU	2.850	-	-	-	

Lungime Segmente

1) Valorile lungimilor segmentelor sunt obținute din proiecție în plan.

Punct început	X / Y	Punct sfârșit	X / Y	Lungime segment (** (m)
1	582.090,829 635.504,748	2	582.087,433 635.509,852	6.131
2	582.087,433 635.509,852	3	582.036,214 635.482,157	58.227
3	582.036,214 635.482,157	4	581.953,322 635.437,098	94.347
4	581.953,322 635.437,098	5	581.927,987 635.425,357	27.923
5	581.927,987 635.425,357	6	581.891,911 635.397,835	45.376

Punct început	X / Y	Punct sfârșit	X / Y	Lungime segment (** (m)
6	581.891,911 635.397,835	7	581.837,152 635.362,741	65.04
7	581.837,152 635.362,741	8	581.841,74 635.356,983	7.362
8	581.841,74 635.356,983	1	582.090,829 635.504,748	289.62

** Lungimile segmentelor sunt determinate în planul de proiecție Stereo 70 și sunt rotunjite la 1 milimetru.

*** Distanța dintre puncte este formată din segmente cumulate ce sunt mai mici decât valoarea 1 milimetru.

**DATE DESPRE IMOBILUL NR. 9033**

Oficiul de Cadastru și Publicitate Imobiliară NEAMT
Biroul de Cadastru și Publicitate Imobiliară Targu-Neamt

A. Partea I. Descrierea imobilului

TEREN Extravilan

Adresa: Jud. Neamt

Nr. Crt	Nr cadastral Nr. topografic	Suprafața* (mp)	Observații / Referințe
A1		6.000	Sector cadastral:198 Teren imprejmuit;

B. Partea II. Proprietari și acte

Inscrieri privitoare la dreptul de proprietate și alte drepturi reale	Referințe
/	
Act Administrativ nr. 11538, din 21/07/2023 emis de PRIMARIA COMUNEI PIPIRIG;	
B1	A1
Inscrierea posesiei, drept de PROPRIETATE, dobandit prin Lege, cota actuala 1/1, cota initiala 1/1 1) CREANGĂ DUMITRU	

C. Partea III. SARCINI .

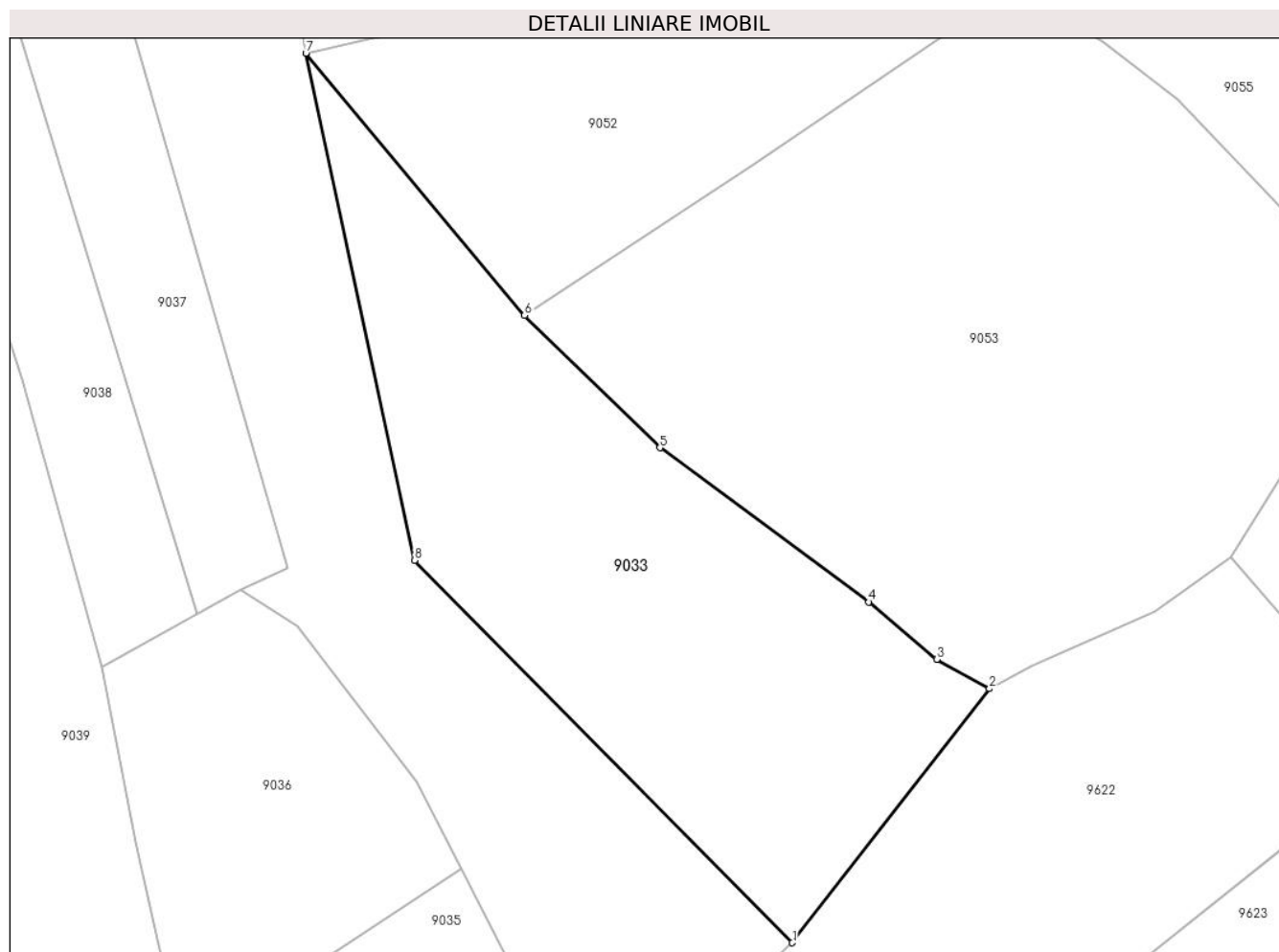
Inscrieri privind dezmembramintele dreptului de proprietate, drepturi reale de garanție și sarcini	Referințe
NU SUNT	

Anexa Nr. 1 La Partea I

Teren

Nr cadastral	Suprafața (mp)*	Observații / Referințe
	6.000	

* Suprafața este determinată în planul de proiecție Stereo 70.



Date referitoare la teren

Crt	Categorie folosință	Intravilan	Suprafața (mp)	Tarla	Parcelă	Nr. topo	Observații / Referințe
1	faneata	NU	3.499	-	-	-	
2	pasune	NU	2.500	-	-	-	Pășune împădurită

Lungime Segmente

1) Valorile lungimilor segmentelor sunt obținute din proiecție în plan.

Punct început	X / Y	Punct sfârșit	X / Y	Lungime segment (** (m)
1	581.732,287 635.330,88	2	581.766,589 635.375,077	55.946
2	581.766,589 635.375,077	3	581.757,396 635.380,152	10.501
3	581.757,396 635.380,152	4	581.745,599 635.390,159	15.47
4	581.745,599 635.390,159	5	581.709,202 635.417,003	45.225

Punct început	X / Y	Punct sfârșit	X / Y	Lungime segment (** (m)
5	581.709,202 635.417,003	6	581.685,676 635.440,011	32.907
6	581.685,676 635.440,011	7	581.647,601 635.485,624	59.416
7	581.647,601 635.485,624	8	581.666,479 635.397,431	90.191
8	581.666,479 635.397,431	1	581.732,287 635.330,88	93.593

** Lungimile segmentelor sunt determinate în planul de proiecție Stereo 70 și sunt rotunjite la 1 milimetru.

*** Distanța dintre puncte este formată din segmente cumulate ce sunt mai mici decât valoarea 1 milimetru.

**DATE DESPRE IMOBILUL NR. 9034**

Oficiul de Cadastru și Publicitate Imobiliară NEAMT
Biroul de Cadastru și Publicitate Imobiliară Targu-Neamt

A. Partea I. Descrierea imobilului

TEREN Extravilan

Adresa: Jud. Neamt

Nr. Crt	Nr cadastral Nr. topografic	Suprafața* (mp)	Observații / Referințe
A1		2.671	Sector cadastral:198 Teren imprejmuit;

B. Partea II. Proprietari și acte

Inscrieri privitoare la dreptul de proprietate și alte drepturi reale	Referințe
/	
Act Administrativ nr. 11835, din 21/07/2023 emis de PRIMARIA COMUNEI PIPIRIG;	
B1	A1
Inscrierea posesiei, drept de PROPRIETATE, dobandit prin Lege, cota actuala 1/1, cota initiala 1/1 1) GHIORGHITĂ DUMITRU	

C. Partea III. SARCINI .

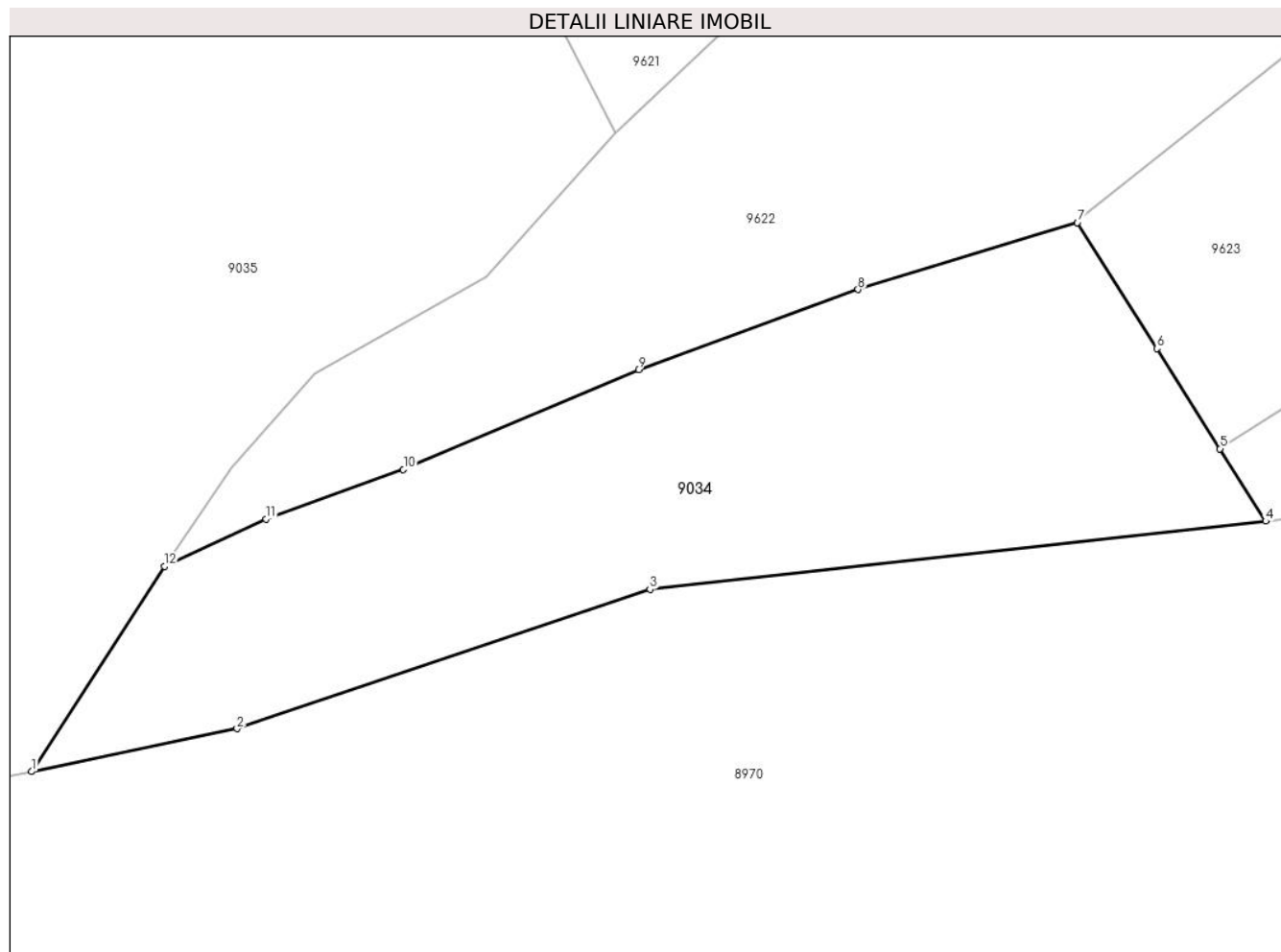
Inscrieri privind dezmembramintele dreptului de proprietate, drepturi reale de garanție și sarcini	Referințe
NU SUNT	

Anexa Nr. 1 La Partea I

Teren

Nr cadastral	Suprafața (mp)*	Observații / Referințe
	2.671	

* Suprafața este determinată în planul de proiecție Stereo 70.



Date referitoare la teren

Crt	Categorie folosință	Intravilan	Suprafața (mp)	Tarla	Parcelă	Nr. topo	Observații / Referințe
1	faneata	NU	2.671	-	-	-	

Lungime Segmente

1) Valorile lungimilor segmentelor sunt obținute din proiecție în plan.

Punct început	X / Y	Punct sfârșit	X / Y	Lungime segment (** (m)
1	581.638,574 635.233,512	2	581.659,441 635.237,87	21.317
2	581.659,441 635.237,87	3	581.701,394 635.252,007	44.271
3	581.701,394 635.252,007	4	581.763,96 635.258,936	62.949
4	581.763,96 635.258,936	5	581.759,321 635.266,278	8.685
5	581.759,321 635.266,278	6	581.752,89 635.276,455	12.039

Punct început	X / Y	Punct sfârșit	X / Y	Lungime segment (** (m)
6	581.752,89 635.276,455	7	581.744,815 635.289,234	15.116
7	581.744,815 635.289,234	8	581.722,534 635.282,436	23.295
8	581.722,534 635.282,436	9	581.700,224 635.274,307	23.745
9	581.700,224 635.274,307	10	581.676,345 635.264,171	25.941
10	581.676,345 635.264,171	11	581.662,387 635.259,14	14.837
11	581.662,387 635.259,14	12	581.652,068 635.254,336	11.382
12	581.652,068 635.254,336	1	581.638,574 635.233,512	24.814

** Lungimile segmentelor sunt determinate în planul de proiecție Stereo 70 și sunt rotunjite la 1 milimetru.

*** Distanța dintre puncte este formată din segmente cumulate ce sunt mai mici decât valoarea 1 milimetru.

**DATE DESPRE IMOBILUL NR. 9035**

Oficiul de Cadastru și Publicitate Imobiliară NEAMT
Biroul de Cadastru și Publicitate Imobiliară Targu-Neamt

A. Partea I. Descrierea imobilului

TEREN Extravilan

Adresa: Jud. Neamt

Nr. Crt	Nr cadastral Nr. topografic	Suprafața* (mp)	Observații / Referințe
A1		4.494	Sector cadastral:198 Teren imprejmuit;

B. Partea II. Proprietari și acte

Inscrieri privitoare la dreptul de proprietate și alte drepturi reale		Referințe
/		
Act Administrativ nr. 11538, din 21/07/2023 emis de PRIMARIA COMUNEI PIPIRIG;		
B1	Inscrierea posesiei, drept de PROPRIETATE, dobandit prin Lege, cota actuala 1/1, cota initiala 1/1 1) DAVID GHEORGHE	A1

C. Partea III. SARCINI .

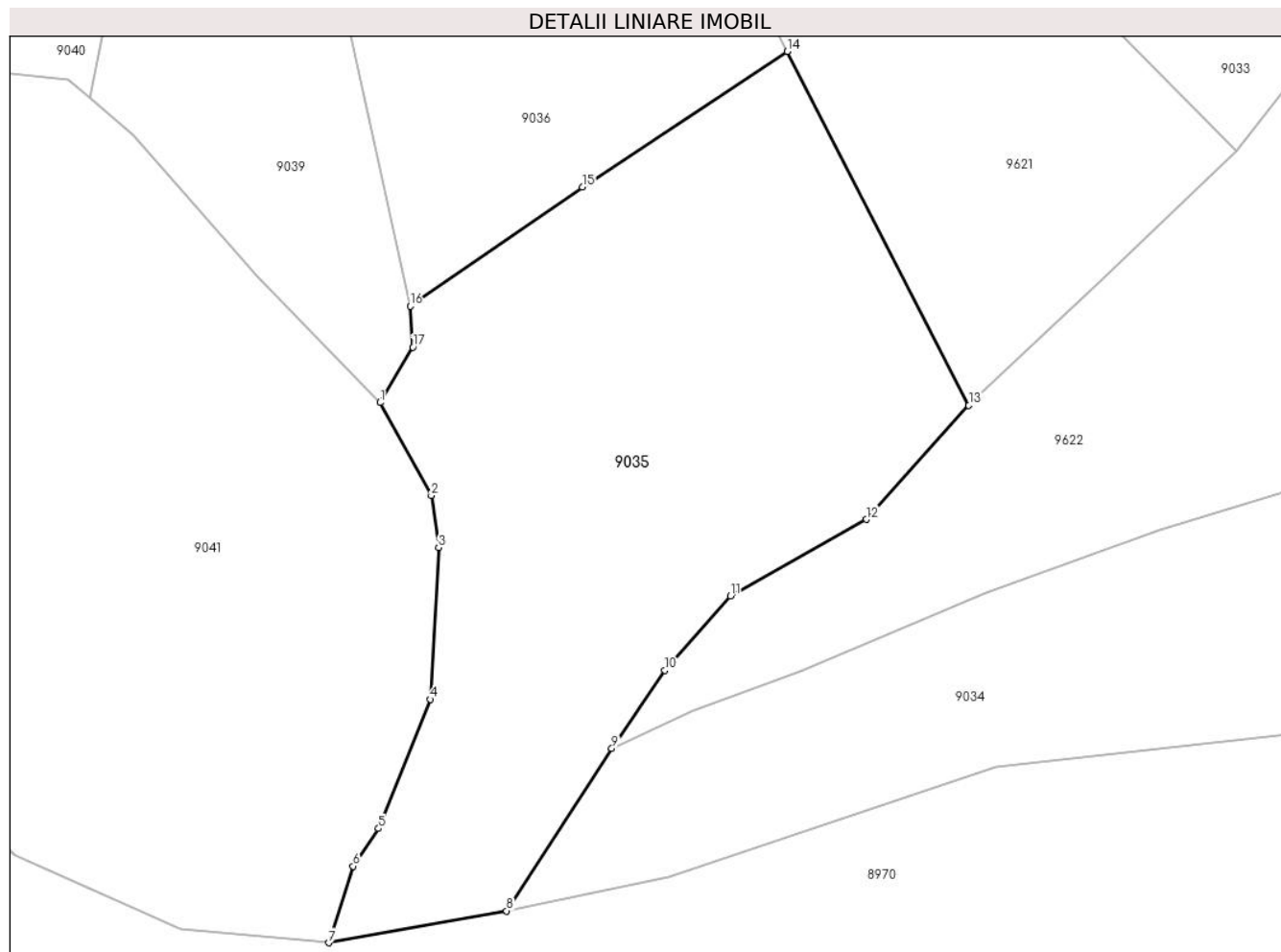
Inscrieri privind dezmembramintele dreptului de proprietate, drepturi reale de garanție și sarcini	Referințe
NU SUNT	

Anexa Nr. 1 La Partea I

Teren

Nr cadastral	Suprafața (mp)*	Observații / Referințe
	4.494	

* Suprafața este determinată în planul de proiecție Stereo 70.



Date referitoare la teren

Crt	Categorie folosință	Intravilan	Suprafața (mp)	Tarla	Parcelă	Nr. topo	Observații / Referințe
1	faneata	NU	4.494	-	-	-	

Lungime Segmente

1) Valorile lungimilor segmentelor sunt obținute din proiecție în plan.

Punct început	X / Y	Punct sfârșit	X / Y	Lungime segment (** (m)
1	581.622,344 635.298,665	2	581.628,919 635.286,756	13.603
2	581.628,919 635.286,756	3	581.629,849 635.280,076	6.744
3	581.629,849 635.280,076	4	581.628,772 635.260,632	19.474
4	581.628,772 635.260,632	5	581.622,152 635.244,061	17.844
5	581.622,152 635.244,061	6	581.618,873 635.239,247	5.825

Punct început	X / Y	Punct sfârșit	X / Y	Lungime segment (** (m)
6	581.618,873 635.239,247	7	581.615,741 635.229,427	10.307
7	581.615,741 635.229,427	8	581.638,574 635.233,512	23.196
8	581.638,574 635.233,512	9	581.652,068 635.254,336	24.814
9	581.652,068 635.254,336	10	581.658,889 635.264,341	12.109
10	581.658,889 635.264,341	11	581.667,309 635.273,864	12.712
11	581.667,309 635.273,864	12	581.684,74 635.283,698	20.014
12	581.684,74 635.283,698	13	581.697,891 635.298,33	19.673
13	581.697,891 635.298,33	14	581.674,607 635.343,683	50.981
14	581.674,607 635.343,683	15	581.648,294 635.326,314	31.529
15	581.648,294 635.326,314	16	581.626,242 635.311,021	26.836
16	581.626,242 635.311,021	17	581.626,549 635.305,772	5.258
17	581.626,549 635.305,772	1	581.622,344 635.298,665	8.258

** Lungimile segmentelor sunt determinate în planul de proiecție Stereo 70 și sunt rotunjite la 1 milimetru.

*** Distanța dintre puncte este formată din segmente cumulate ce sunt mai mici decât valoarea 1 milimetru.

**DATE DESPRE IMOBILUL NR. 9036**

Oficiul de Cadastru și Publicitate Imobiliară NEAMT
Biroul de Cadastru și Publicitate Imobiliară Targu-Neamt

A. Partea I. Descrierea imobilului

TEREN Extravilan

Adresa: Jud. Neamt

Nr. Crt	Nr cadastral Nr. topografic	Suprafața* (mp)	Observații / Referințe
A1		2.895	Sector cadastral:198 Teren neimpregmuit;

B. Partea II. Proprietari și acte

Inscrieri privitoare la dreptul de proprietate și alte drepturi reale		Referințe
/		
Act Normativ nr. 7, din 13/03/1996 emis de GUVERNUL ROMÂNIEI;		
B1	Inscrierea provizorie, drept de PROPRIETATE, dobandit prin Lege, cota actuala 1/1, cota initiala 1/1 1) COMUNA PIPIRIG, CIF:99999999999999, PROPRIETAR NEIDENTIFICAT	A1

C. Partea III. SARCINI .

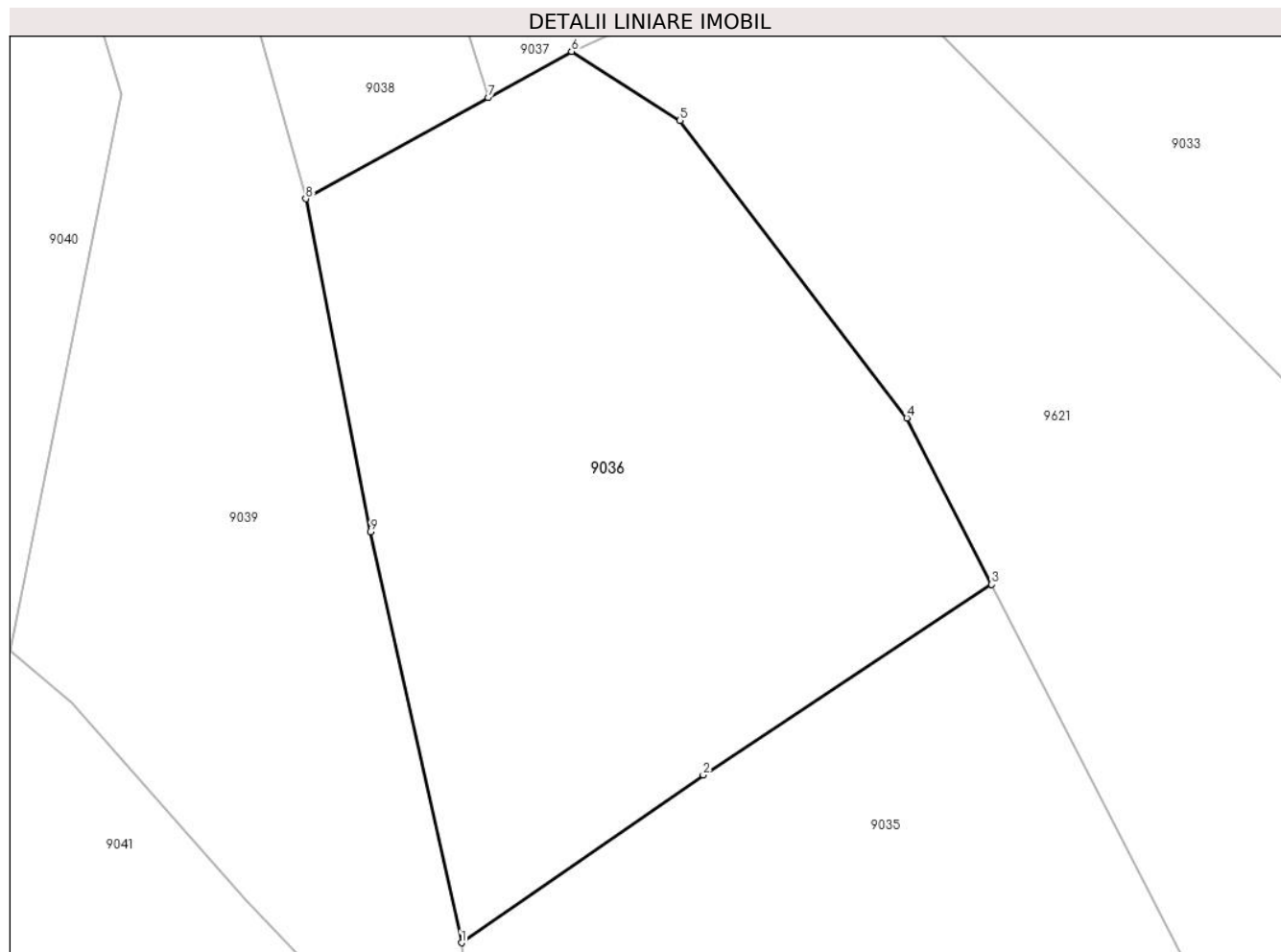
Inscrieri privind dezmembramintele dreptului de proprietate, drepturi reale de garanție și sarcini	Referințe
NU SUNT	

Anexa Nr. 1 La Partea I

Teren

Nr cadastral	Suprafața (mp)*	Observații / Referințe
	2.895	

* Suprafața este determinată în planul de proiecție Stereo 70.



Date referitoare la teren

Crt	Categorie folosință	Intra vilan	Suprafața (mp)	Tarla	Parcelă	Nr. topo	Observații / Referințe
1	faneata	NU	2.895	-	-	-	

Lungime Segmente

1) Valorile lungimilor segmentelor sunt obținute din proiecție în plan.

Punct început	X / Y	Punct sfârșit	X / Y	Lungime segment (** (m)
1	581.626,242 635.311,021	2	581.648,294 635.326,314	26.836
2	581.648,294 635.326,314	3	581.674,607 635.343,683	31.529
3	581.674,607 635.343,683	4	581.666,858 635.358,839	17.022
4	581.666,858 635.358,839	5	581.646,161 635.385,95	34.108
5	581.646,161 635.385,95	6	581.636,282 635.392,248	11.716

Punct început	X / Y	Punct sfârșit	X / Y	Lungime segment (** (m)
6	581.636,282 635.392,248	7	581.628,671 635.388,033	8.7
7	581.628,671 635.388,033	8	581.612,023 635.378,815	19.03
8	581.612,023 635.378,815	9	581.617,924 635.348,48	30.904
9	581.617,924 635.348,48	1	581.626,242 635.311,021	38.371

** Lungimile segmentelor sunt determinate în planul de proiecție Stereo 70 și sunt rotunjite la 1 milimetru.

*** Distanța dintre puncte este formată din segmente cumulate ce sunt mai mici decât valoarea 1 milimetru.

**DATE DESPRE IMOBILUL NR. 9037**

Oficiul de Cadastru și Publicitate Imobiliară NEAMT
Biroul de Cadastru și Publicitate Imobiliară Targu-Neamt

A. Partea I. Descrierea imobilului

TEREN Extravilan

Adresa: Jud. Neamt

Nr. Crt	Nr cadastral Nr. topografic	Suprafața* (mp)	Observații / Referințe
A1		2.160	Sector cadastral:198 Teren neimpregmuit;

B. Partea II. Proprietari și acte

Inscrieri privitoare la dreptul de proprietate și alte drepturi reale		Referințe
/		
Act Normativ nr. 7, din 13/03/1996 emis de GUVERNUL ROMÂNIEI;		
B1	Inscrierea provizorie, drept de PROPRIETATE, dobandit prin Lege, cota actuala 1/1, cota initiala 1/1 1) COMUNA PIPIRIG, CIF:99999999999999, PROPRIETAR NEIDENTIFICAT	A1

C. Partea III. SARCINI .

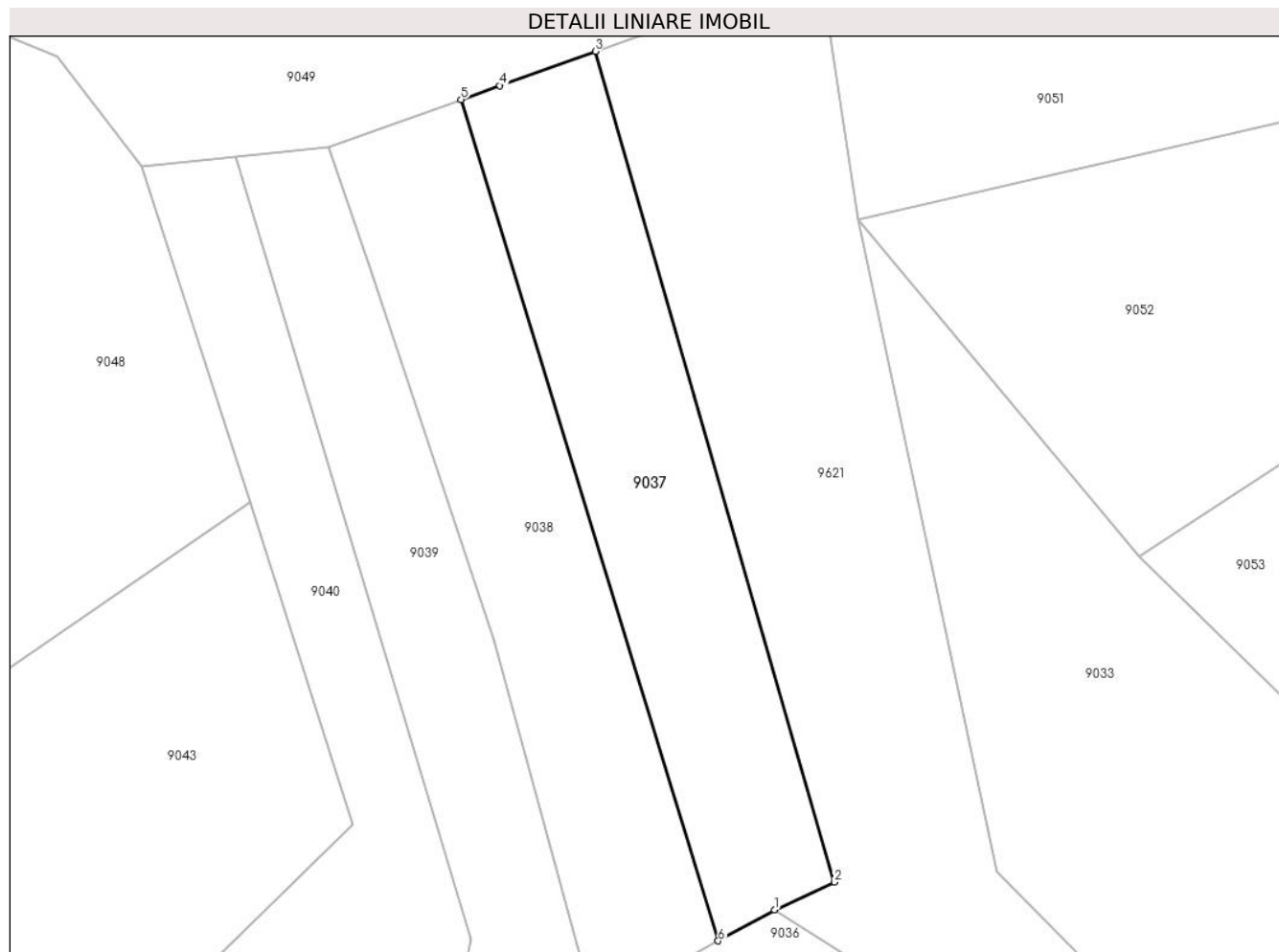
Inscrieri privind dezmembramintele dreptului de proprietate, drepturi reale de garanție și sarcini	Referințe
NU SUNT	

Anexa Nr. 1 La Partea I

Teren

Nr cadastral	Suprafața (mp)*	Observații / Referințe
	2.160	

* Suprafața este determinată în planul de proiecție Stereo 70.



Date referitoare la teren

Crt	Categorie folosință	Intra vilan	Suprafața (mp)	Tarla	Parcelă	Nr. topo	Observații / Referințe
1	faneata	NU	2.160	-	-	-	

Lungime Segmente

1) Valorile lungimilor segmentelor sunt obținute din proiecție în plan.

Punct început	X / Y	Punct sfârșit	X / Y	Lungime segment (** (m)
1	581.636,282 635.392,248	2	581.644,41 635.395,98	8.944
2	581.644,41 635.395,98	3	581.612,032 635.508,433	117.021
3	581.612,032 635.508,433	4	581.599,108 635.503,794	13.731
4	581.599,108 635.503,794	5	581.593,844 635.501,905	5.593
5	581.593,844 635.501,905	6	581.628,671 635.388,033	119.079

Punct început	X / Y	Punct sfârșit	X / Y	Lungime segment (** (m)
6	581.628,671 635.388,033	1	581.636,282 635.392,248	8.7

** Lungimile segmentelor sunt determinate în planul de proiecție Stereo 70 și sunt rotunjite la 1 milimetru.

*** Distanța dintre puncte este formată din segmente cumulate ce sunt mai mici decât valoarea 1 milimetru.

**DATE DESPRE IMOBILUL NR. 9038**

Oficiul de Cadastru și Publicitate Imobiliară NEAMT
Biroul de Cadastru și Publicitate Imobiliară Targu-Neamt

A. Partea I. Descrierea imobilului

TEREN Extravilan

Adresa: Jud. Neamt

Nr. Crt	Nr cadastral Nr. topografic	Suprafața* (mp)	Observații / Referințe
A1		2.168	Sector cadastral:198 Teren imprejmuit;

B. Partea II. Proprietari și acte

Inscrieri privitoare la dreptul de proprietate și alte drepturi reale		Referințe
/		
Act Administrativ nr. 11538, din 21/07/2023 emis de PRIMARIA COMUNEI PIPIRIG;		
B1	Inscrierea posesiei, drept de PROPRIETATE, dobandit prin Lege, cota actuala 1/1, cota initiala 1/1 1) CREANGĂ ANDREEA-EMILIA	A1

C. Partea III. SARCINI .

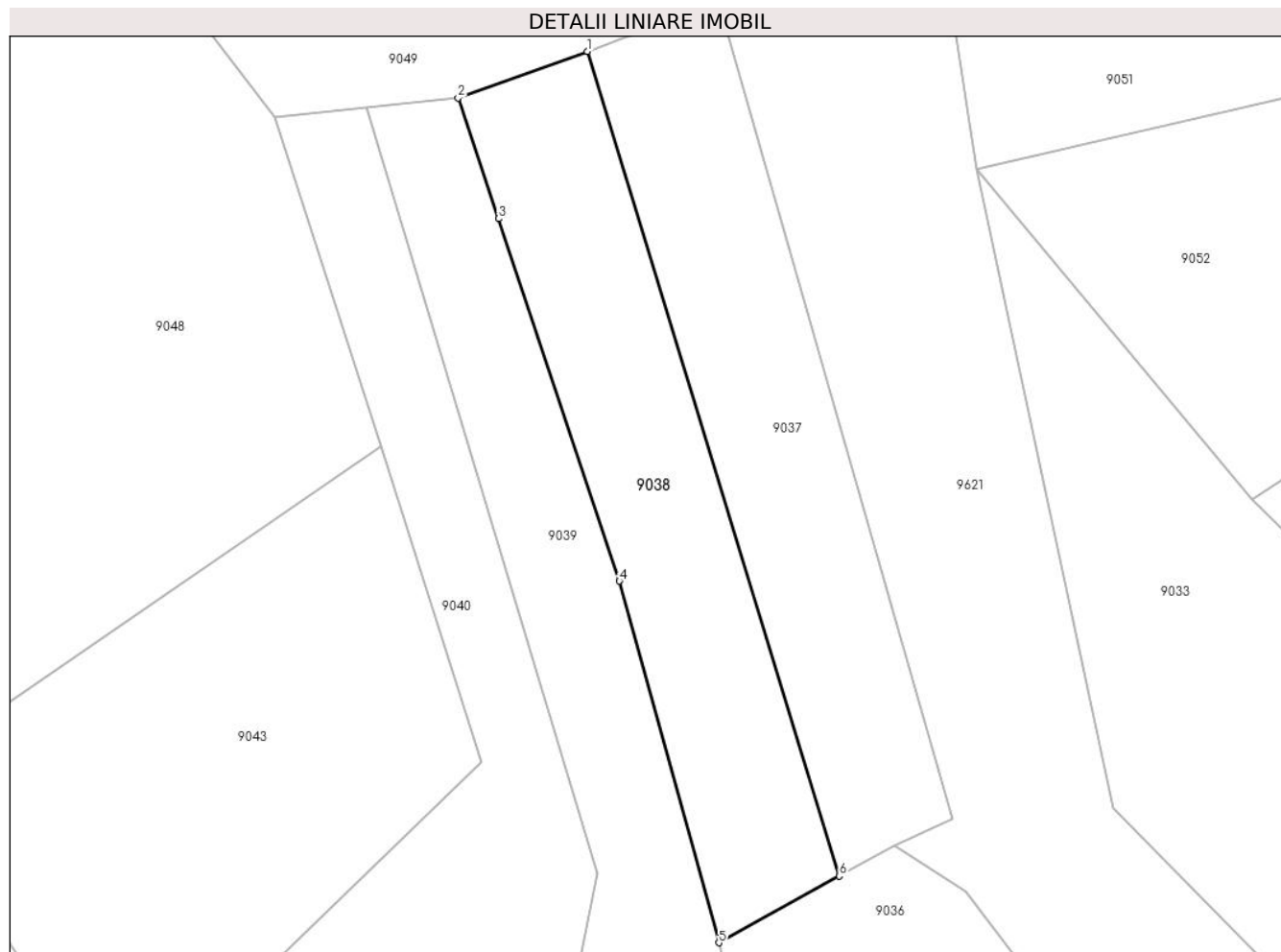
Inscrieri privind dezmembramintele dreptului de proprietate, drepturi reale de garanție și sarcini	Referințe
NU SUNT	

Anexa Nr. 1 La Partea I

Teren

Nr cadastral	Suprafața (mp)*	Observații / Referințe
	2.168	

* Suprafața este determinată în planul de proiecție Stereo 70.



Date referitoare la teren

Crt	Categorie folosință	Intravilan	Suprafața (mp)	Tarla	Parcelă	Nr. topo	Observații / Referințe
1	faneata	NU	2.168	-	-	-	

Lungime Segmente

1) Valorile lungimilor segmentelor sunt obținute din proiecție în plan.

Punct început	X / Y	Punct sfârșit	X / Y	Lungime segment (** (m)
1	581.593,844 635.501,905	2	581.575,98 635.495,494	18.98
2	581.575,98 635.495,494	3	581.581,554 635.478,812	17.589
3	581.581,554 635.478,812	4	581.598,277 635.428,764	52.768
4	581.598,277 635.428,764	5	581.612,023 635.378,815	51.806
5	581.612,023 635.378,815	6	581.628,671 635.388,033	19.03

Punct început	X / Y	Punct sfârșit	X / Y	Lungime segment (** (m)
6	581.628,671 635.388,033	1	581.593,844 635.501,905	119.079

** Lungimile segmentelor sunt determinate în planul de proiecție Stereo 70 și sunt rotunjite la 1 milimetru.

*** Distanța dintre puncte este formată din segmente cumulate ce sunt mai mici decât valoarea 1 milimetru.

**DATE DESPRE IMOBILUL NR. 9039**

Oficiul de Cadastru și Publicitate Imobiliară NEAMT
Biroul de Cadastru și Publicitate Imobiliară Targu-Neamt

A. Partea I. Descrierea imobilului

TEREN Extravilan

Adresa: Jud. Neamt

Nr. Crt	Nr cadastral Nr. topografic	Suprafața* (mp)	Observații / Referințe
A1		3.576	Sector cadastral:198 Teren imprejmuit;

B. Partea II. Proprietari și acte

Inscrieri privitoare la dreptul de proprietate și alte drepturi reale		Referințe
/		
Act Administrativ nr. 11538, din 21/07/2023 emis de PRIMARIA COMUNEI PIPIRIG;		
B1	Inscrierea posesiei, drept de PROPRIETATE, dobandit prin Lege, cota actuala 1/1, cota initiala 1/1 1) BUTNARIU GHEORGHE 2) BUTNARIU DĂNUȚA	A1

C. Partea III. SARCINI .

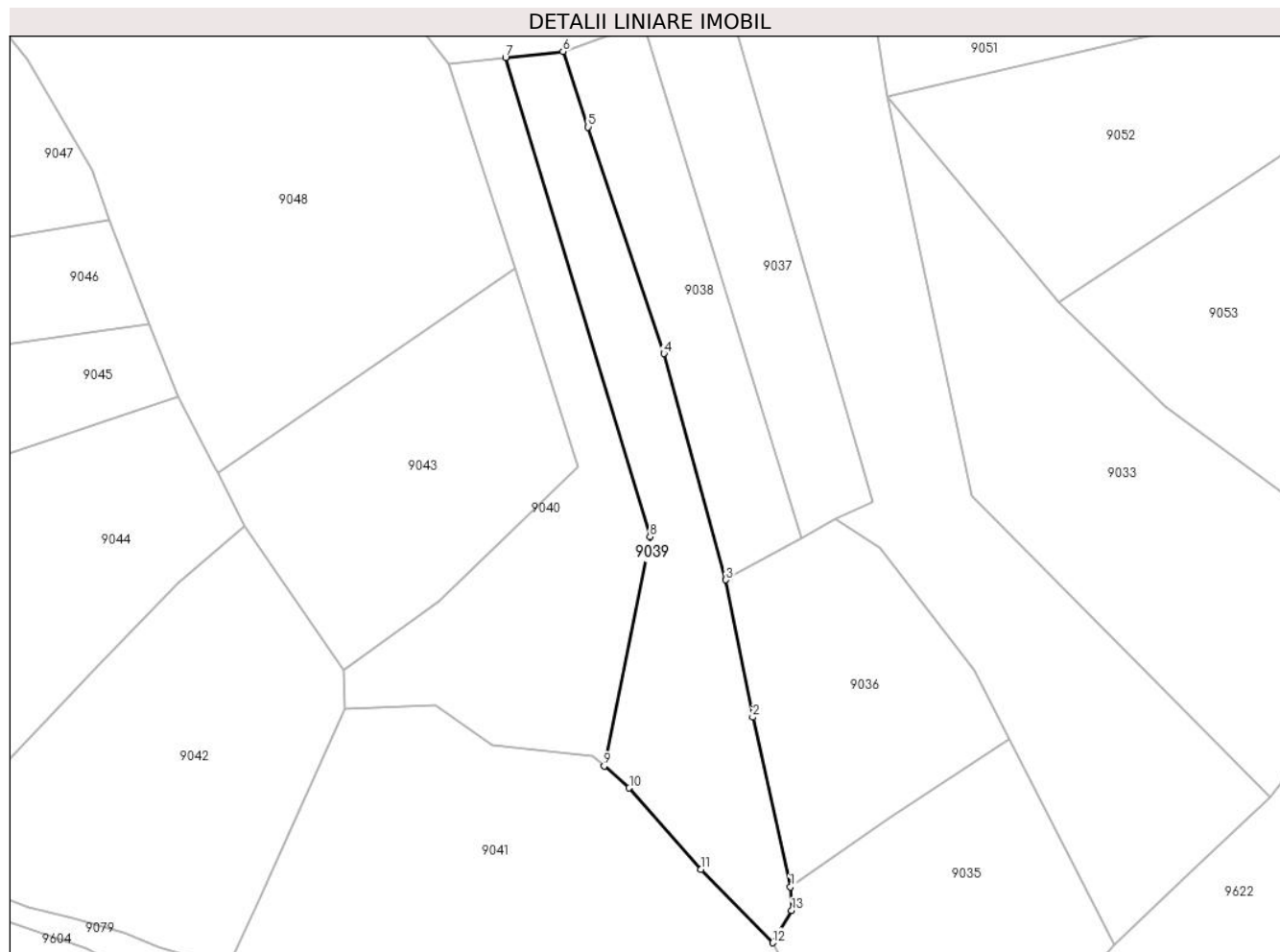
Inscrieri privind dezmembramintele dreptului de proprietate, drepturi reale de garanție și sarcini	Referințe
NU SUNT	

Anexa Nr. 1 La Partea I

Teren

Nr cadastral	Suprafața (mp)*	Observații / Referințe
	3.576	

* Suprafața este determinată în planul de proiecție Stereo 70.



Date referitoare la teren

Crt	Categorie folosință	Intravilan	Suprafața (mp)	Tarla	Parcelă	Nr. topo	Observații / Referințe
1	faneata	NU	3.576	-	-	-	

Lungime Segmente

1) Valorile lungimilor segmentelor sunt obținute din proiecție în plan.

Punct început	X / Y	Punct sfârșit	X / Y	Lungime segment (** (m)
1	581.626,242 635.311,021	2	581.617,924 635.348,48	38.371
2	581.617,924 635.348,48	3	581.612,023 635.378,815	30.904
3	581.612,023 635.378,815	4	581.598,277 635.428,764	51.806
4	581.598,277 635.428,764	5	581.581,554 635.478,812	52.768
5	581.581,554 635.478,812	6	581.575,98 635.495,494	17.589

Punct început	X / Y	Punct sfârșit	X / Y	Lungime segment (** (m)
6	581.575,98 635.495,494	7	581.563,319 635.494,16	12.731
7	581.563,319 635.494,16	8	581.595,212 635.388,321	110.54
8	581.595,212 635.388,321	9	581.585,087 635.337,681	51.642
9	581.585,087 635.337,681	10	581.590,63 635.332,865	7.343
10	581.590,63 635.332,865	11	581.606,528 635.314,873	24.01
11	581.606,528 635.314,873	12	581.622,344 635.298,665	22.646
12	581.622,344 635.298,665	13	581.626,549 635.305,772	8.258
13	581.626,549 635.305,772	1	581.626,242 635.311,021	5.258

** Lungimile segmentelor sunt determinate în planul de proiecție Stereo 70 și sunt rotunjite la 1 milimetru.

*** Distanța dintre puncte este formată din segmente cumulate ce sunt mai mici decât valoarea 1 milimetru.

**DATE DESPRE IMOBILUL NR. 9040**

Oficiul de Cadastru și Publicitate Imobiliară NEAMT
Biroul de Cadastru și Publicitate Imobiliară Targu-Neamt

A. Partea I. Descrierea imobilului

TEREN Extravilan

Adresa: Jud. Neamt

Nr. Crt	Nr cadastral Nr. topografic	Suprafața* (mp)	Observații / Referințe
A1		3.575	Sector cadastral:198 Teren imprejmuit;

B. Partea II. Proprietari și acte

Inscrieri privitoare la dreptul de proprietate și alte drepturi reale		Referințe
/		
Act Administrativ nr. 11538, din 21/07/2023 emis de PRIMARIA COMUNEI PIPIRIG;		
B1	Inscrierea posesiei, drept de PROPRIETATE, dobandit prin Lege, cota actuala 1/1, cota initiala 1/1 1) BUTNARIU VASILE 2) BUTNARIU OLGA	A1

C. Partea III. SARCINI .

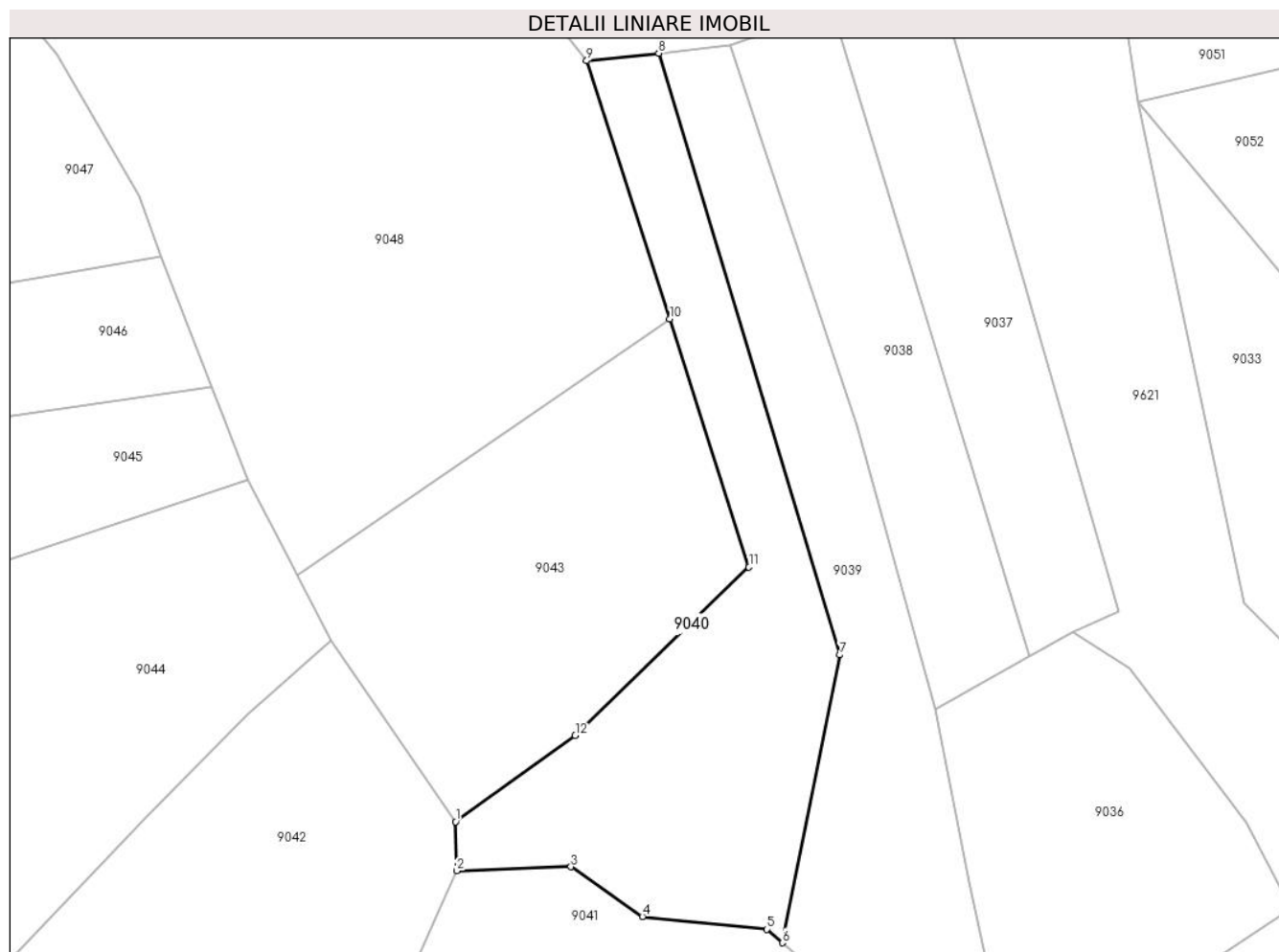
Inscrieri privind dezmembramintele dreptului de proprietate, drepturi reale de garanție și sarcini	Referințe
NU SUNT	

Anexa Nr. 1 La Partea I

Teren

Nr cadastral	Suprafața (mp)*	Observații / Referințe
	3.575	

* Suprafața este determinată în planul de proiecție Stereo 70.



Date referitoare la teren

Crt	Categorie folosință	Intravilan	Suprafața (mp)	Tarla	Parcelă	Nr. topo	Observații / Referințe
1	faneata	NU	2.158	-	-	-	
2	pasune	NU	1.417	-	-	-	Pășune împădurită

Lungime Segmente

1) Valorile lungimilor segmentelor sunt obținute din proiecție în plan.

Punct început	X / Y	Punct sfârșit	X / Y	Lungime segment (** (m)
1	581.527,574 635.358,989	2	581.527,775 635.350,342	8.649
2	581.527,775 635.350,342	3	581.547,86 635.351,049	20.097
3	581.547,86 635.351,049	4	581.560,451 635.342,284	15.341
4	581.560,451 635.342,284	5	581.582,389 635.340,025	22.054

Punct început	X / Y	Punct sfârșit	X / Y	Lungime segment (** (m)
5	581.582,389 635.340,025	6	581.585,087 635.337,681	3.574
6	581.585,087 635.337,681	7	581.595,212 635.388,321	51.642
7	581.595,212 635.388,321	8	581.563,319 635.494,16	110.54
8	581.563,319 635.494,16	9	581.550,657 635.492,825	12.732
9	581.550,657 635.492,825	10	581.565,306 635.447,456	47.675
10	581.565,306 635.447,456	11	581.579,227 635.403,749	45.87
11	581.579,227 635.403,749	12	581.548,643 635.374,182	42.539
12	581.548,643 635.374,182	1	581.527,574 635.358,989	25.976

** Lungimile segmentelor sunt determinate în planul de proiecție Stereo 70 și sunt rotunjite la 1 milimetru.

*** Distanța dintre puncte este formată din segmente cumulate ce sunt mai mici decât valoarea 1 milimetru.

**DATE DESPRE IMOBILUL NR. 9041**

Oficiul de Cadastru și Publicitate Imobiliară NEAMT
Biroul de Cadastru și Publicitate Imobiliară Targu-Neamt

A. Partea I. Descrierea imobilului

TEREN Extravilan

Adresa: Jud. Neamt

Nr. Crt	Nr cadastral Nr. topografic	Suprafața* (mp)	Observații / Referințe
A1		9.208	Sector cadastral:198 Teren imprejmuit;

B. Partea II. Proprietari și acte

Inscrieri privitoare la dreptul de proprietate și alte drepturi reale		Referințe
/		
Act Administrativ nr. 11538, din 21/07/2023 emis de PRIMARIA COMUNEI PIPIRIG;		
B1	Inscrierea posesiei, drept de PROPRIETATE, dobandit prin Lege, cota actuala 1/1, cota initiala 1/1 1) CHIRILA IOAN	A1

C. Partea III. SARCINI .

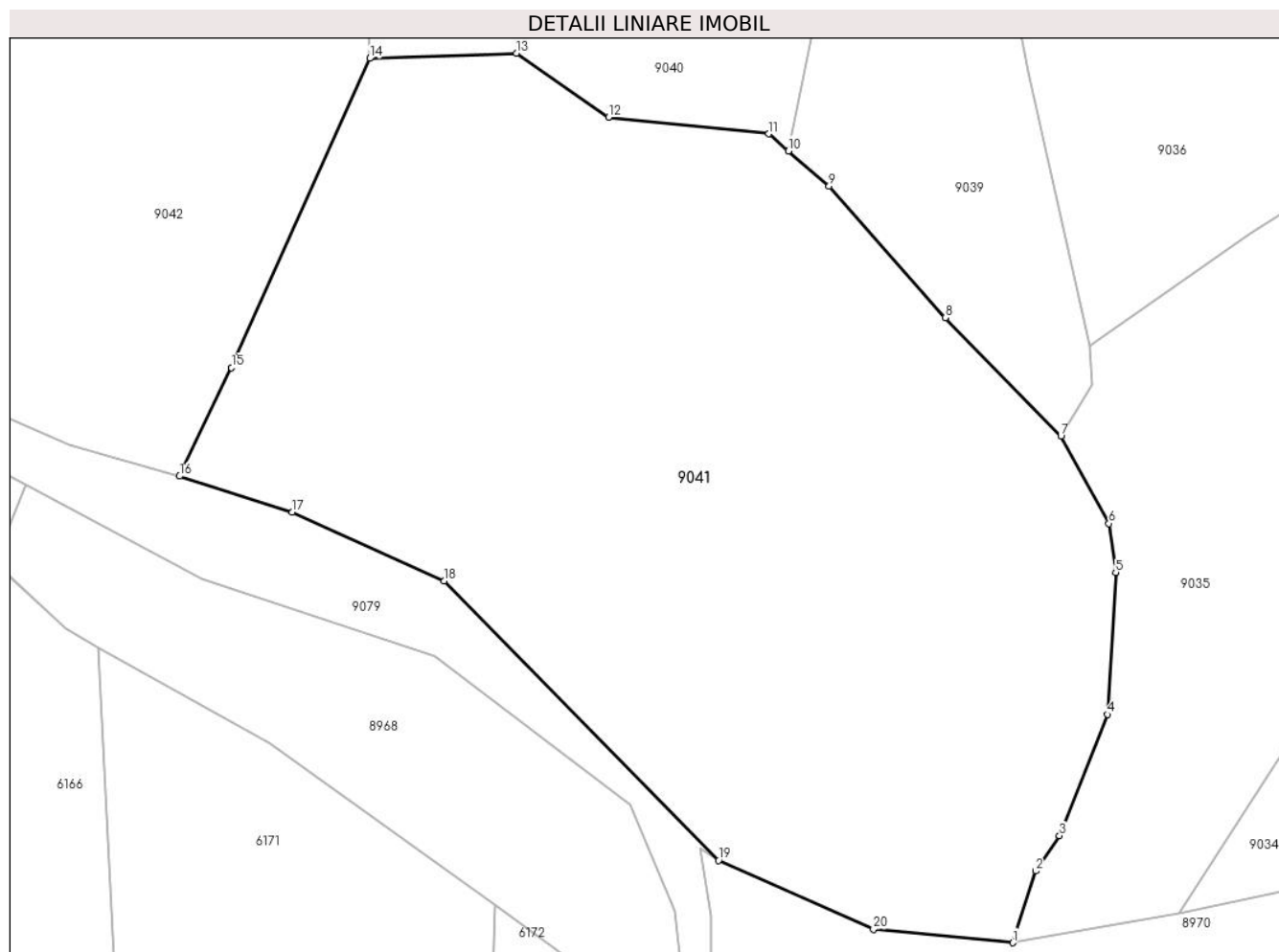
Inscrieri privind dezmembramintele dreptului de proprietate, drepturi reale de garanție și sarcini	Referințe
NU SUNT	

Anexa Nr. 1 La Partea I

Teren

Nr cadastral	Suprafața (mp)*	Observații / Referințe
	9.208	

* Suprafața este determinată în planul de proiecție Stereo 70.



Date referitoare la teren

Crt	Categorie folosință	Intravilan	Suprafața (mp)	Tarla	Parcelă	Nr. topo	Observații / Referințe
1	faneata	NU	5.231	-	-	-	
2	pasune	NU	3.977	-	-	-	Pășune împădurită

Lungime Segmente

1) Valorile lungimilor segmentelor sunt obținute din proiecție în plan.

Punct început	X / Y	Punct sfârșit	X / Y	Lungime segment (** (m)
1	581.615,741 635.229,427	2	581.618,873 635.239,247	10.307
2	581.618,873 635.239,247	3	581.622,152 635.244,061	5.825
3	581.622,152 635.244,061	4	581.628,772 635.260,632	17.844
4	581.628,772 635.260,632	5	581.629,849 635.280,076	19.474

Punct început	X / Y	Punct sfârșit	X / Y	Lungime segment (** (m)
5	581.629,849 635.280,076	6	581.628,919 635.286,756	6.744
6	581.628,919 635.286,756	7	581.622,344 635.298,665	13.603
7	581.622,344 635.298,665	8	581.606,528 635.314,873	22.646
8	581.606,528 635.314,873	9	581.590,63 635.332,865	24.01
9	581.590,63 635.332,865	10	581.585,087 635.337,681	7.343
10	581.585,087 635.337,681	11	581.582,389 635.340,025	3.574
11	581.582,389 635.340,025	12	581.560,451 635.342,284	22.054
12	581.560,451 635.342,284	13	581.547,86 635.351,049	15.341
13	581.547,86 635.351,049	14	581.527,775 635.350,342	20.097
14	581.527,775 635.350,342	15	581.508,876 635.308,044	46.328
15	581.508,876 635.308,044	16	581.501,778 635.293,22	16.436
16	581.501,778 635.293,22	17	581.517,193 635.288,301	16.181
17	581.517,193 635.288,301	18	581.537,983 635.278,902	22.816
18	581.537,983 635.278,902	19	581.575,522 635.240,696	53.562
19	581.575,522 635.240,696	20	581.596,715 635.231,249	23.203
20	581.596,715 635.231,249	1	581.615,741 635.229,427	19.113

** Lungimile segmentelor sunt determinate în planul de proiecție Stereo 70 și sunt rotunjite la 1 milimetru.

*** Distanța dintre puncte este formată din segmente cumulate ce sunt mai mici decât valoarea 1 milimetru.

**DATE DESPRE IMOBILUL NR. 9042**

Oficiul de Cadastru și Publicitate Imobiliară NEAMT
Biroul de Cadastru și Publicitate Imobiliară Targu-Neamt

A. Partea I. Descrierea imobilului

TEREN Extravilan

Adresa: Jud. Neamt

Nr. Crt	Nr cadastral Nr. topografic	Suprafața* (mp)	Observații / Referințe
A1		4.841	Sector cadastral:198 Teren neimpregmuit;

B. Partea II. Proprietari și acte

Inscrieri privitoare la dreptul de proprietate și alte drepturi reale		Referințe
/		
Act Normativ nr. 7, din 13/03/1996 emis de GUVERNUL ROMÂNIEI;		
B1	Inscrierea provizorie, drept de PROPRIETATE, dobandit prin Lege, cota actuala 1/1, cota initiala 1/1 1) COMUNA PIPIRIG, CIF:99999999999999, PROPRIETAR NEIDENTIFICAT	A1

C. Partea III. SARCINI .

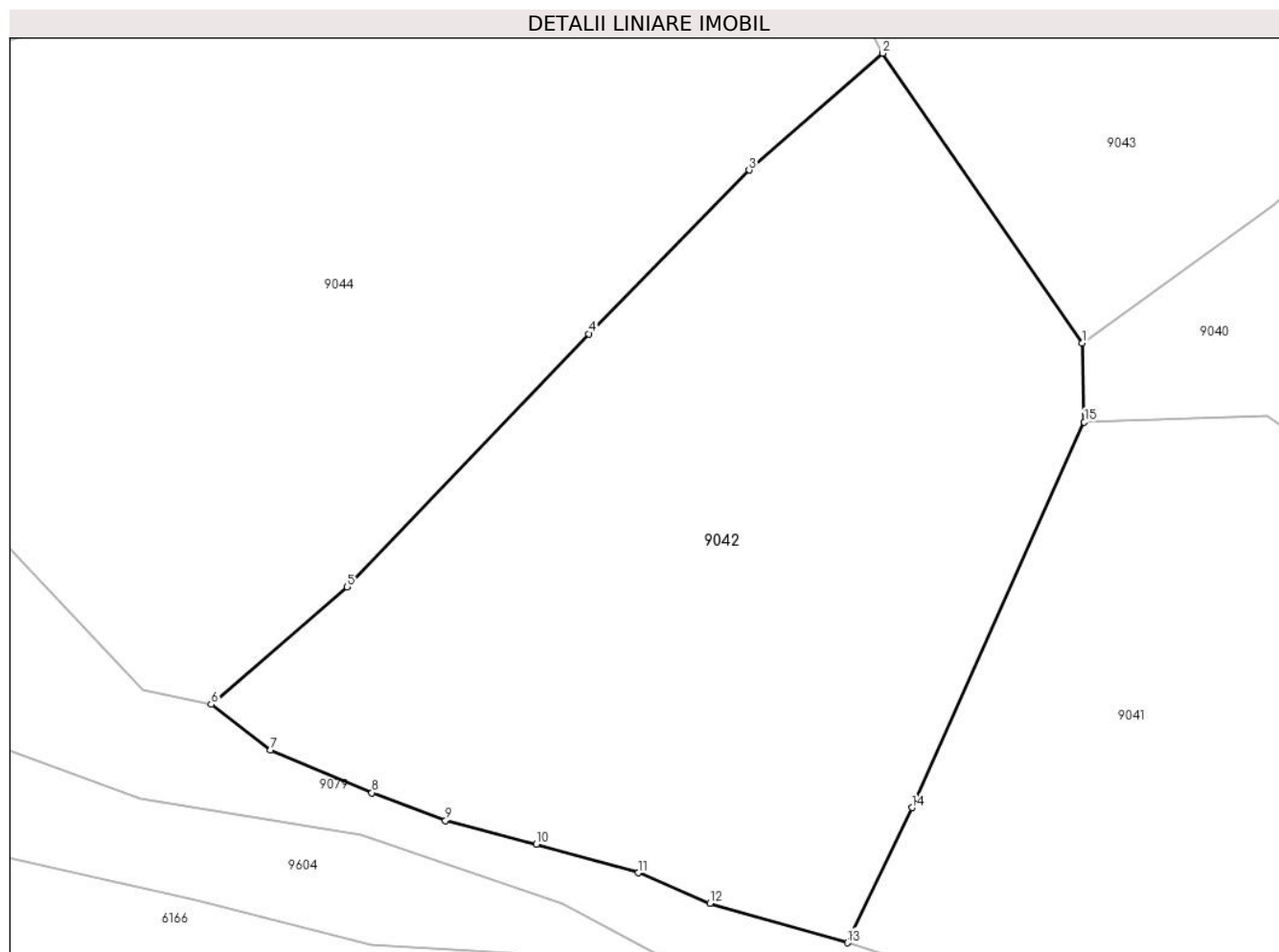
Inscrieri privind dezmembramintele dreptului de proprietate, drepturi reale de garanție și sarcini	Referințe
NU SUNT	

Anexa Nr. 1 La Partea I

Teren

Nr cadastral	Suprafața (mp)*	Observații / Referințe
	4.841	

* Suprafața este determinată în planul de proiecție Stereo 70.



Date referitoare la teren

Crt	Categorie folosință	Intra vilan	Suprafața (mp)	Tarla	Parcelă	Nr. topo	Observații / Referințe
1	faneata	NU	2.811	-	-	-	
2	pasune	NU	2.030	-	-	-	Pășune împădurită

Lungime Segmente

1) Valorile lungimilor segmentelor sunt obținute din proiecție în plan.

Punct început	X / Y	Punct sfârșit	X / Y	Lungime segment (** (m)
1	581.527,574 635.358,989	2	581.505,647 635.390,79	38.628
2	581.505,647 635.390,79	3	581.490,996 635.377,978	19.463
3	581.490,996 635.377,978	4	581.473,41 635.360,01	25.142
4	581.473,41 635.360,01	5	581.446,888 635.332,25	38.393

Punct început	X / Y	Punct sfârșit	X / Y	Lungime segment (** (m)
5	581.446,888 635.332,25	6	581.431,946 635.319,378	19.722
6	581.431,946 635.319,378	7	581.438,451 635.314,384	8.201
7	581.438,451 635.314,384	8	581.449,588 635.309,682	12.089
8	581.449,588 635.309,682	9	581.457,669 635.306,627	8.639
9	581.457,669 635.306,627	10	581.467,637 635.304,017	10.304
10	581.467,637 635.304,017	11	581.478,829 635.300,89	11.621
11	581.478,829 635.300,89	12	581.486,695 635.297,562	8.541
12	581.486,695 635.297,562	13	581.501,778 635.293,22	15.696
13	581.501,778 635.293,22	14	581.508,876 635.308,044	16.436
14	581.508,876 635.308,044	15	581.527,775 635.350,342	46.328
15	581.527,775 635.350,342	1	581.527,574 635.358,989	8.649

** Lungimile segmentelor sunt determinate în planul de proiecție Stereo 70 și sunt rotunjite la 1 milimetru.

*** Distanța dintre puncte este formată din segmente cumulate ce sunt mai mici decât valoarea 1 milimetru.

**DATE DESPRE IMOBILUL NR. 9043**

Oficiul de Cadastru și Publicitate Imobiliară NEAMT
Biroul de Cadastru și Publicitate Imobiliară Targu-Neamt

A. Partea I. Descrierea imobilului

TEREN Extravilan

Adresa: Jud. Neamt

Nr. Crt	Nr cadastral Nr. topografic	Suprafața* (mp)	Observații / Referințe
A1		3.603	Sector cadastral:198 Teren imprejmuit;

B. Partea II. Proprietari și acte

Inscrieri privitoare la dreptul de proprietate și alte drepturi reale	Referințe
/	
Act Administrativ nr. 11538, din 21/07/2023 emis de PRIMARIA COMUNEI PIPIRIG;	
B1	A1
Inscrierea posesiei, drept de PROPRIETATE, dobandit prin Lege, cota actuala 1/1, cota initiala 1/1	
1) DOLHASCU MARIA	

C. Partea III. SARCINI .

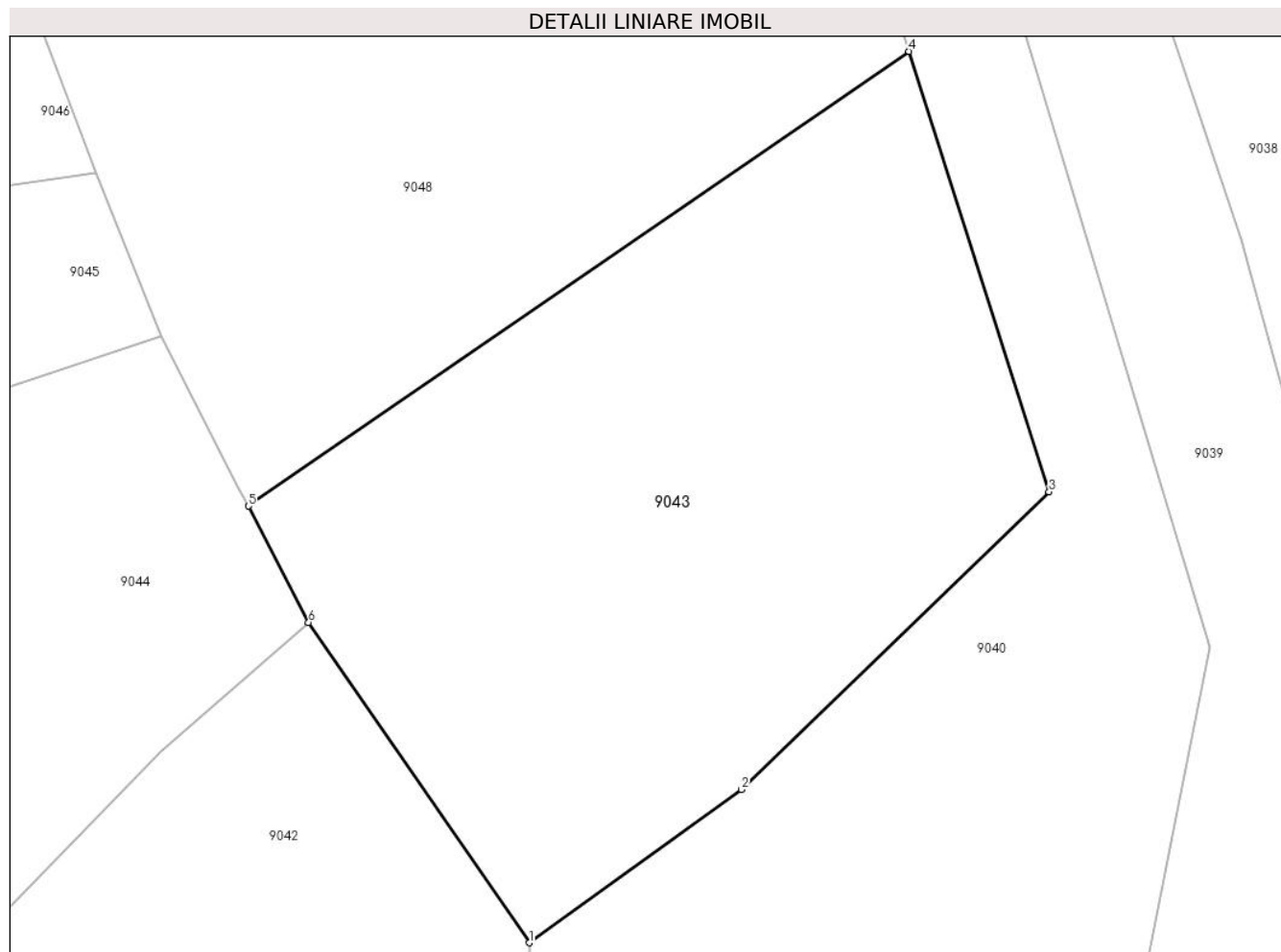
Inscrieri privind dezmembramintele dreptului de proprietate, drepturi reale de garanție și sarcini	Referințe
NU SUNT	

Anexa Nr. 1 La Partea I

Teren

Nr cadastral	Suprafața (mp)*	Observații / Referințe
	3.603	

* Suprafața este determinată în planul de proiecție Stereo 70.



Date referitoare la teren

Crt	Categorie folosință	Intra vilan	Suprafața (mp)	Tarla	Parcelă	Nr. topo	Observații / Referințe
1	faneata	NU	1.565	-	-	-	
2	pasune	NU	2.039	-	-	-	Pășune împădurită

Lungime Segmente

1) Valorile lungimilor segmentelor sunt obținute din proiecție în plan.

Punct început	X / Y	Punct sfârșit	X / Y	Lungime segment (** (m)
1	581.527,574 635.358,989	2	581.548,643 635.374,182	25.976
2	581.548,643 635.374,182	3	581.579,227 635.403,749	42.539
3	581.579,227 635.403,749	4	581.565,306 635.447,456	45.87
4	581.565,306 635.447,456	5	581.499,653 635.402,328	79.667

Punct început	X / Y	Punct sfârșit	X / Y	Lungime segment (** (m)
5	581.499,653 635.402,328	6	581.505,647 635.390,79	13.002
6	581.505,647 635.390,79	1	581.527,574 635.358,989	38.628

** Lungimile segmentelor sunt determinate în planul de proiecție Stereo 70 și sunt rotunjite la 1 milimetru.

*** Distanța dintre puncte este formată din segmente cumulate ce sunt mai mici decât valoarea 1 milimetru.

**DATE DESPRE IMOBILUL NR. 9044**

Oficiul de Cadastru și Publicitate Imobiliară NEAMT
Biroul de Cadastru și Publicitate Imobiliară Targu-Neamt

A. Partea I. Descrierea imobilului

TEREN Extravilan

Adresa: Jud. Neamt

Nr. Crt	Nr cadastral Nr. topografic	Suprafața* (mp)	Observații / Referințe
A1		6.513	Sector cadastral:198 Teren imprejmuit;

B. Partea II. Proprietari și acte

Inscrieri privitoare la dreptul de proprietate și alte drepturi reale		Referințe
/		
Act Administrativ nr. 11538, din 21/07/2023 emis de PRIMARIA COMUNEI PIPIRIG;		
B1	Inscrierea posesiei, drept de PROPRIETATE, dobandit prin Lege, cota actuala 1/1, cota initiala 1/1 1) HĂU ION	A1

C. Partea III. SARCINI .

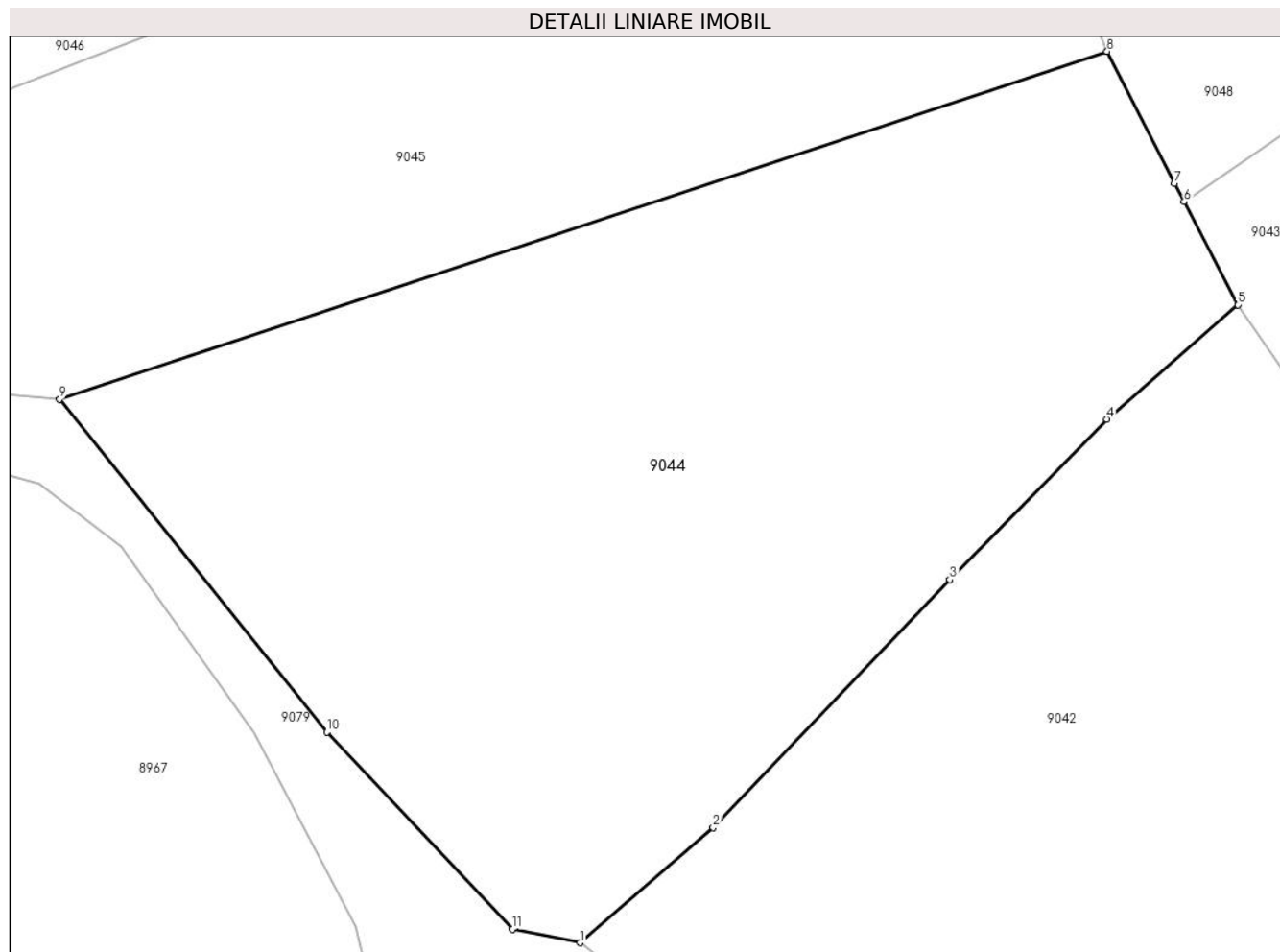
Inscrieri privind dezmembramintele dreptului de proprietate, drepturi reale de garanție și sarcini	Referințe
NU SUNT	

Anexa Nr. 1 La Partea I

Teren

Nr cadastral	Suprafața (mp)*	Observații / Referințe
	6.513	

* Suprafața este determinată în planul de proiecție Stereo 70.



Date referitoare la teren

Crt	Categorie folosință	Intra vilan	Suprafața (mp)	Tarla	Parcelă	Nr. topo	Observații / Referințe
1	faneata	NU	3.477	-	-	-	
2	pasune	NU	3.037	-	-	-	Pășune împădurită

Lungime Segmente

1) Valorile lungimilor segmentelor sunt obținute din proiecție în plan.

Punct început	X / Y	Punct sfârșit	X / Y	Lungime segment (** (m)
1	581.431,946 635.319,378	2	581.446,888 635.332,25	19.722
2	581.446,888 635.332,25	3	581.473,41 635.360,01	38.393
3	581.473,41 635.360,01	4	581.490,996 635.377,978	25.142
4	581.490,996 635.377,978	5	581.505,647 635.390,79	19.463

Punct început	X / Y	Punct sfârșit	X / Y	Lungime segment (** (m)
5	581.505,647 635.390,79	6	581.499,653 635.402,328	13.002
6	581.499,653 635.402,328	7	581.498,597 635.404,36	2.29
7	581.498,597 635.404,36	8	581.491,025 635.419,143	16.609
8	581.491,025 635.419,143	9	581.373,655 635.380,21	123.659
9	581.373,655 635.380,21	10	581.403,625 635.342,955	47.814
10	581.403,625 635.342,955	11	581.424,391 635.320,911	30.285
11	581.424,391 635.320,911	1	581.431,946 635.319,378	7.709

** Lungimile segmentelor sunt determinate în planul de proiecție Stereo 70 și sunt rotunjite la 1 milimetru.

*** Distanța dintre puncte este formată din segmente cumulate ce sunt mai mici decât valoarea 1 milimetru.

**DATE DESPRE IMOBILUL NR. 9045**

Oficiul de Cadastru și Publicitate Imobiliară NEAMT
Biroul de Cadastru și Publicitate Imobiliară Targu-Neamt

A. Partea I. Descrierea imobilului

TEREN Extravilan

Adresa: Jud. Neamt

Nr. Crt	Nr cadastral Nr. topografic	Suprafața* (mp)	Observații / Referințe
A1		5.509	Sector cadastral:198 Teren neimprejmuit;

B. Partea II. Proprietari și acte

Inscrieri privitoare la dreptul de proprietate și alte drepturi reale		Referințe
/		
Act Normativ nr. 7, din 13/03/1996 emis de GUVERNUL ROMÂNIEI;		
B1	Inscrierea provizorie, drept de PROPRIETATE, dobandit prin Lege, cota actuala 1/1, cota initiala 1/1 1) COMUNA PIPIRIG, CIF:99999999999999, PROPRIETAR NEIDENTIFICAT	A1

C. Partea III. SARCINI .

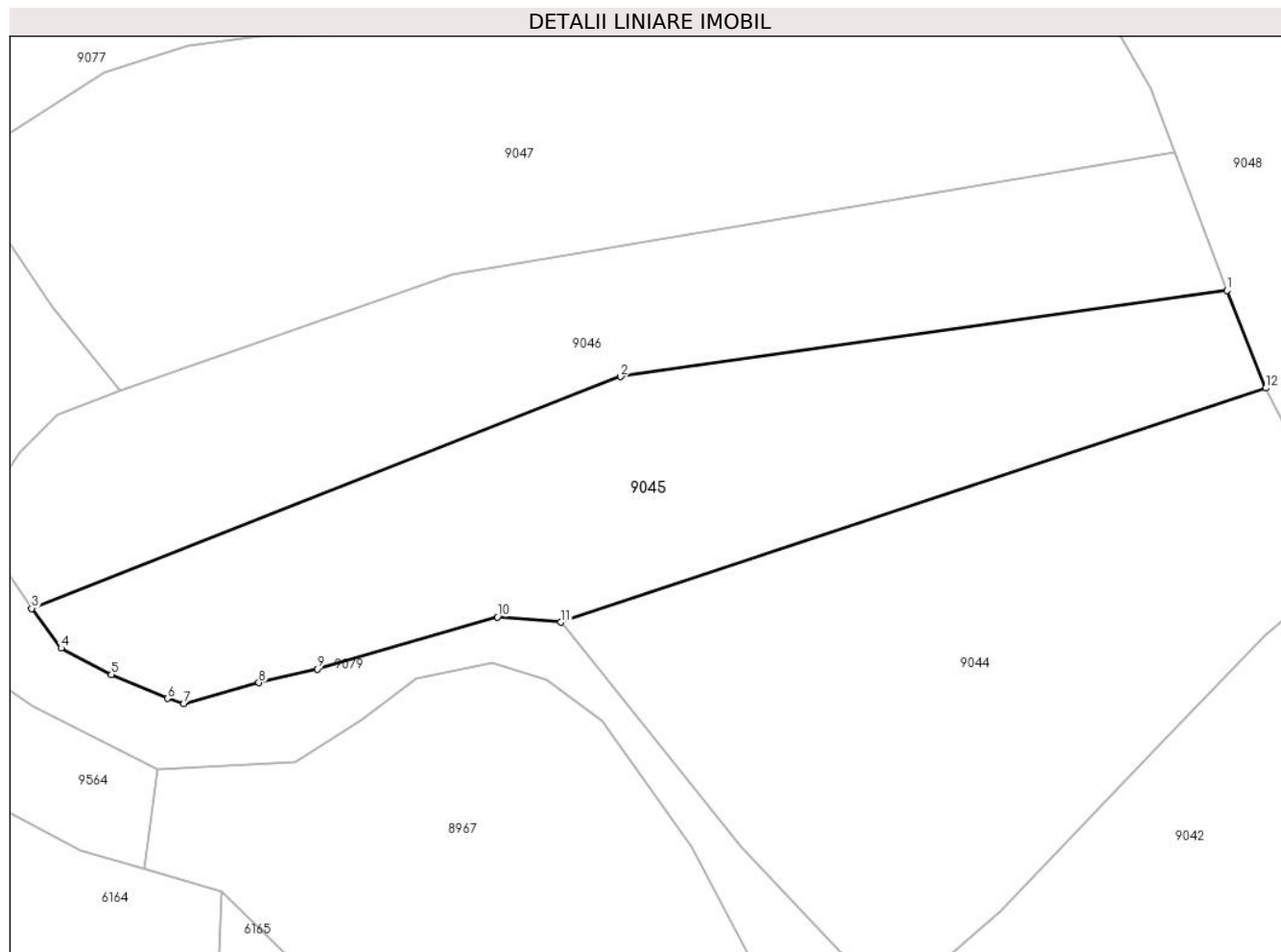
Inscrieri privind dezmembramintele dreptului de proprietate, drepturi reale de garanție și sarcini	Referințe
NU SUNT	

Anexa Nr. 1 La Partea I

Teren

Nr cadastral	Suprafața (mp)*	Observații / Referințe
	5.509	

* Suprafața este determinată în planul de proiecție Stereo 70.



Date referitoare la teren

Crt	Categorie folosință	Intravilan	Suprafața (mp)	Tarla	Parcelă	Nr. topo	Observații / Referințe
1	faneata	NU	3.030	-	-	-	
2	pasune	NU	2.479	-	-	-	Pășune împădurită

Lungime Segmente

1) Valorile lungimilor segmentelor sunt obținute din proiecție în plan.

Punct început	X / Y	Punct sfârșit	X / Y	Lungime segment (** (m)
1	581.484,544 635.435,377	2	581.383,615 635.421,051	101.941
2	581.383,615 635.421,051	3	581.285,527 635.382,484	105.398
3	581.285,527 635.382,484	4	581.290,456 635.375,918	8.21
4	581.290,456 635.375,918	5	581.298,806 635.371,475	9.458

Punct început	X / Y	Punct sfârşit	X / Y	Lungime segment (** (m)
5	581.298,806 635.371,475	6	581.308,111 635.367,525	10.109
6	581.308,111 635.367,525	7	581.310,859 635.366,655	2.882
7	581.310,859 635.366,655	8	581.323,347 635.370,155	12.969
8	581.323,347 635.370,155	9	581.333,112 635.372,436	10.028
9	581.333,112 635.372,436	10	581.363,087 635.381,06	31.191
10	581.363,087 635.381,06	11	581.373,655 635.380,21	10.602
11	581.373,655 635.380,21	12	581.491,025 635.419,143	123.659
12	581.491,025 635.419,143	1	581.484,544 635.435,377	17.48

** Lungimile segmentelor sunt determinate în planul de proiecție Stereo 70 și sunt rotunjite la 1 milimetru.

*** Distanța dintre puncte este formată din segmente cumulate ce sunt mai mici decât valoarea 1 milimetru.

**DATE DESPRE IMOBILUL NR. 9046**

Oficiul de Cadastru și Publicitate Imobiliară NEAMT
Biroul de Cadastru și Publicitate Imobiliară Targu-Neamt

A. Partea I. Descrierea imobilului

TEREN Extravilan

Adresa: Jud. Neamt

Nr. Crt	Nr cadastral Nr. topografic	Suprafața* (mp)	Observații / Referințe
A1		5.083	Sector cadastral:198 Teren imprejmuit;

B. Partea II. Proprietari și acte

Inscrieri privitoare la dreptul de proprietate și alte drepturi reale		Referințe
/		
Act Administrativ nr. 11538, din 21/07/2023 emis de PRIMARIA COMUNEI PIPIRIG;		
B1	Inscrierea posesiei, drept de PROPRIETATE, dobandit prin Lege, cota actuala 1/1, cota initiala 1/1 1) CORDUNEANU SOFIA	A1

C. Partea III. SARCINI .

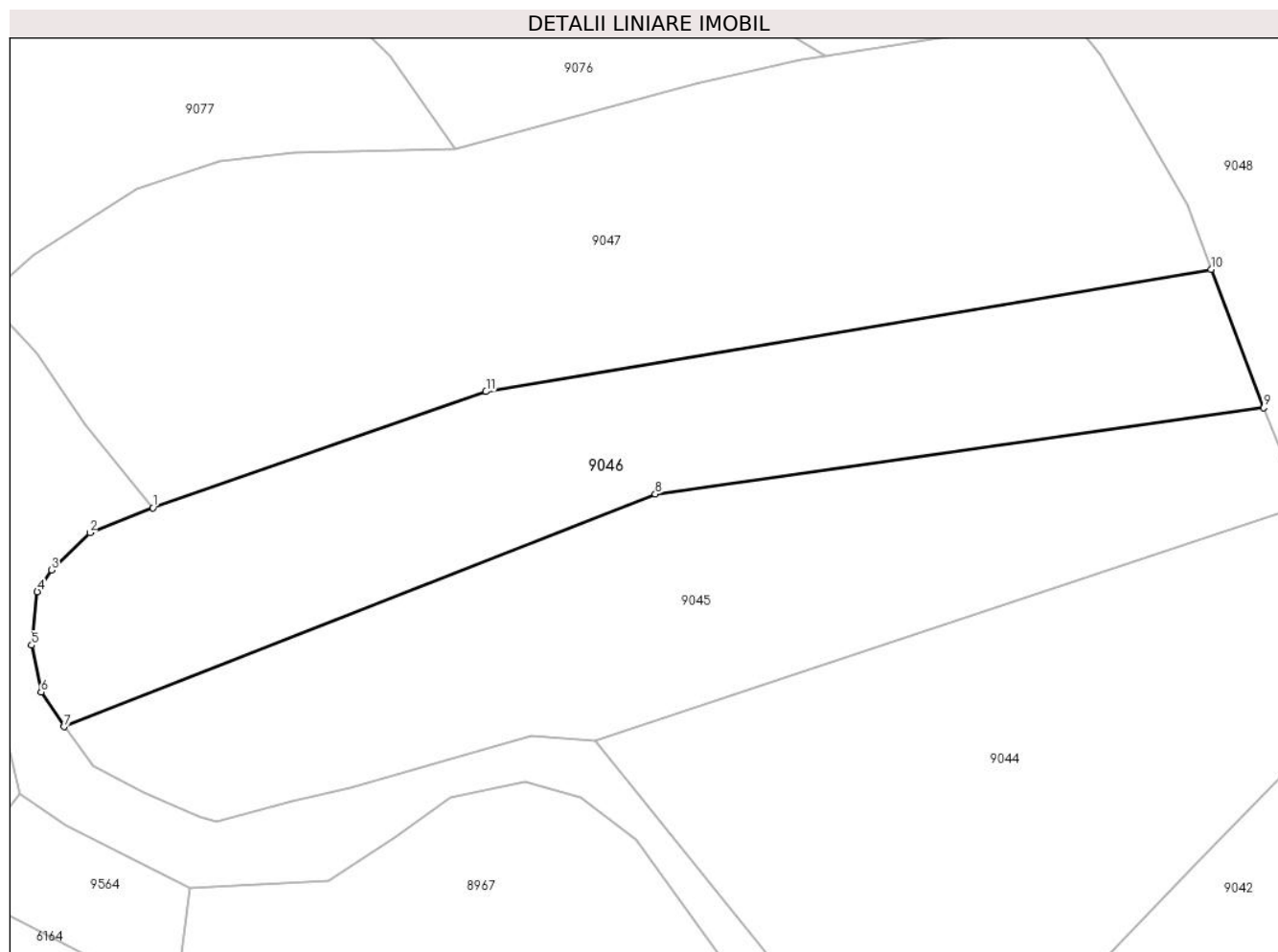
Inscrieri privind dezmembramintele dreptului de proprietate, drepturi reale de garanție și sarcini	Referințe
NU SUNT	

Anexa Nr. 1 La Partea I

Teren

Nr cadastral	Suprafața (mp)*	Observații / Referințe
	5.083	

* Suprafața este determinată în planul de proiecție Stereo 70.



Date referitoare la teren

Crt	Categorie folosință	Intra vilan	Suprafața (mp)	Tarla	Parcelă	Nr. topo	Observații / Referințe
1	faneata	NU	2.165	-	-	-	
2	pasune	NU	2.918	-	-	-	Pășune împădurită

Lungime Segmente

1) Valorile lungimilor segmentelor sunt obținute din proiecție în plan.

Punct început	X / Y	Punct sfârșit	X / Y	Lungime segment (** (m)
1	581.300,254 635.418,789	2	581.289,829 635.414,631	11.224
2	581.289,829 635.414,631	3	581.283,495 635.408,431	8.863
3	581.283,495 635.408,431	4	581.281,095 635.404,863	4.3
4	581.281,095 635.404,863	5	581.280,158 635.396,006	8.906

Punct început	X / Y	Punct sfârșit	X / Y	Lungime segment (** (m)
5	581.280,158 635.396,006	6	581.281,74 635.388,222	7.943
6	581.281,74 635.388,222	7	581.285,527 635.382,484	6.875
7	581.285,527 635.382,484	8	581.383,615 635.421,051	105.398
8	581.383,615 635.421,051	9	581.484,544 635.435,377	101.941
9	581.484,544 635.435,377	10	581.475,797 635.458,304	24.539
10	581.475,797 635.458,304	11	581.355,538 635.438,022	121.957
11	581.355,538 635.438,022	1	581.300,254 635.418,789	58.534

** Lungimile segmentelor sunt determinate în planul de proiecție Stereo 70 și sunt rotunjite la 1 milimetru.

*** Distanța dintre puncte este formată din segmente cumulate ce sunt mai mici decât valoarea 1 milimetru.

**DATE DESPRE IMOBILUL NR. 9047**

Oficiul de Cadastru și Publicitate Imobiliară NEAMT
Biroul de Cadastru și Publicitate Imobiliară Targu-Neamt

A. Partea I. Descrierea imobilului

TEREN Extravilan

Adresa: Jud. Neamt

Nr. Crt	Nr cadastral Nr. topografic	Suprafața* (mp)	Observații / Referințe
A1		8.429	Sector cadastral:198 Teren imprejmuit;

B. Partea II. Proprietari și acte

Inscrieri privitoare la dreptul de proprietate și alte drepturi reale		Referințe
/		
Act Administrativ nr. 11538, din 21/07/2023 emis de PRIMARIA COMUNEI PIPIRIG;		
B1	Inscrierea posesiei, drept de PROPRIETATE, dobandit prin Lege, cota actuala 1/1, cota initiala 1/1 1) BALMUȘ GHEORGHE	A1

C. Partea III. SARCINI .

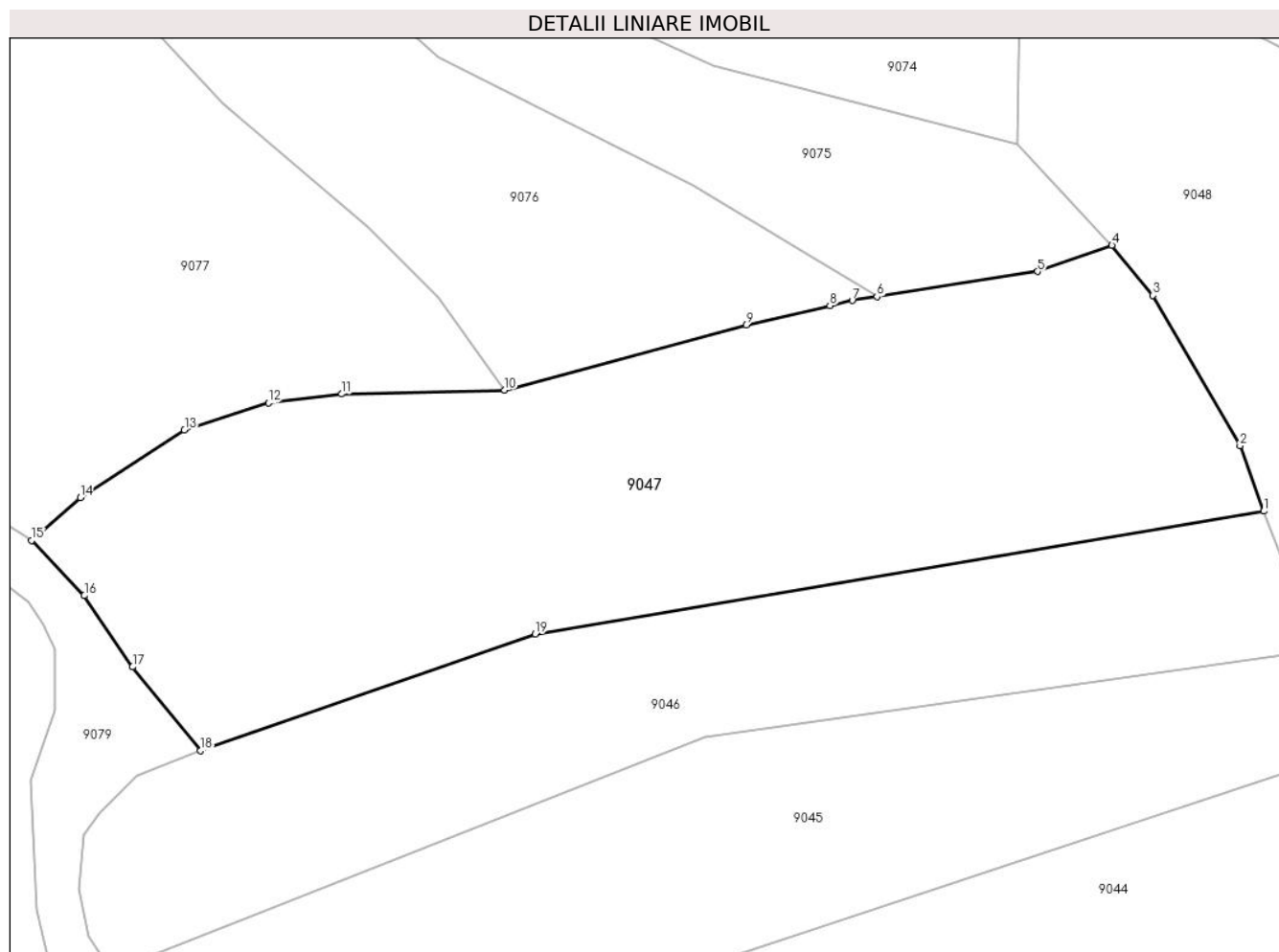
Inscrieri privind dezmembramintele dreptului de proprietate, drepturi reale de garanție și sarcini	Referințe
NU SUNT	

Anexa Nr. 1 La Partea I

Teren

Nr cadastral	Suprafața (mp)*	Observații / Referințe
	8.429	

* Suprafața este determinată în planul de proiecție Stereo 70.



Date referitoare la teren

Crt	Categorie folosință	Intravilan	Suprafața (mp)	Tarla	Parcelă	Nr. topo	Observații / Referințe
1	pasune	NU	3.874	-	-	-	Pășune împădurită
2	padure	NU	3.183	-	-	-	
3	pasune	NU	1.372	-	-	-	Pășune împădurită

Lungime Segmente

1) Valorile lungimilor segmentelor sunt obținute din proiecție în plan.

Punct început	X / Y	Punct sfârșit	X / Y	Lungime segment (** (m)
1	581.475,797 635.458,304	2	581.471,895 635.469,116	11.495
2	581.471,895 635.469,116	3	581.457,522 635.493,914	28.662
3	581.457,522 635.493,914	4	581.450,753 635.502,167	10.674
4	581.450,753 635.502,167	5	581.438,459 635.497,86	13.027

Punct început	X / Y	Punct sfârșit	X / Y	Lungime segment (** (m)
5	581.438,459 635.497,86	6	581.411,935 635.493,7	26.848
6	581.411,935 635.493,7	7	581.407,857 635.493,06	4.128
7	581.407,857 635.493,06	8	581.404,167 635.492,208	3.787
8	581.404,167 635.492,208	9	581.390,333 635.489,015	14.198
9	581.390,333 635.489,015	10	581.350,457 635.478,296	41.292
10	581.350,457 635.478,296	11	581.323,579 635.477,624	26.886
11	581.323,579 635.477,624	12	581.311,465 635.476,151	12.203
12	581.311,465 635.476,151	13	581.297,608 635.471,691	14.557
13	581.297,608 635.471,691	14	581.280,399 635.460,533	20.51
14	581.280,399 635.460,533	15	581.272,382 635.453,483	10.676
15	581.272,382 635.453,483	16	581.281,083 635.444,374	12.597
16	581.281,083 635.444,374	17	581.289,038 635.432,616	14.196
17	581.289,038 635.432,616	18	581.300,254 635.418,789	17.804
18	581.300,254 635.418,789	19	581.355,538 635.438,022	58.534
19	581.355,538 635.438,022	1	581.475,797 635.458,304	121.957

** Lungimile segmentelor sunt determinate în planul de proiecție Stereo 70 și sunt rotunjite la 1 milimetru.

*** Distanța dintre puncte este formată din segmente cumulate ce sunt mai mici decât valoarea 1 milimetru.

**DATE DESPRE IMOBILUL NR. 9048**

Oficiul de Cadastru și Publicitate Imobiliară NEAMT
Biroul de Cadastru și Publicitate Imobiliară Targu-Neamt

A. Partea I. Descrierea imobilului

TEREN Extravilan

Adresa: Jud. Neamt

Nr. Crt	Nr cadastral Nr. topografic	Suprafața* (mp)	Observații / Referințe
A1		9.689	Sector cadastral:198 Teren imprejmuit;

B. Partea II. Proprietari și acte

Inscrieri privitoare la dreptul de proprietate și alte drepturi reale	Referințe
/	
Act Administrativ nr. 11538, din 21/07/2023 emis de PRIMARIA COMUNEI PIPIRIG;	
B1	A1
Inscrierea posesiei, drept de PROPRIETATE, dobandit prin Lege, cota actuala 1/1, cota initiala 1/1	
1) DIACONU ELENA	

C. Partea III. SARCINI .

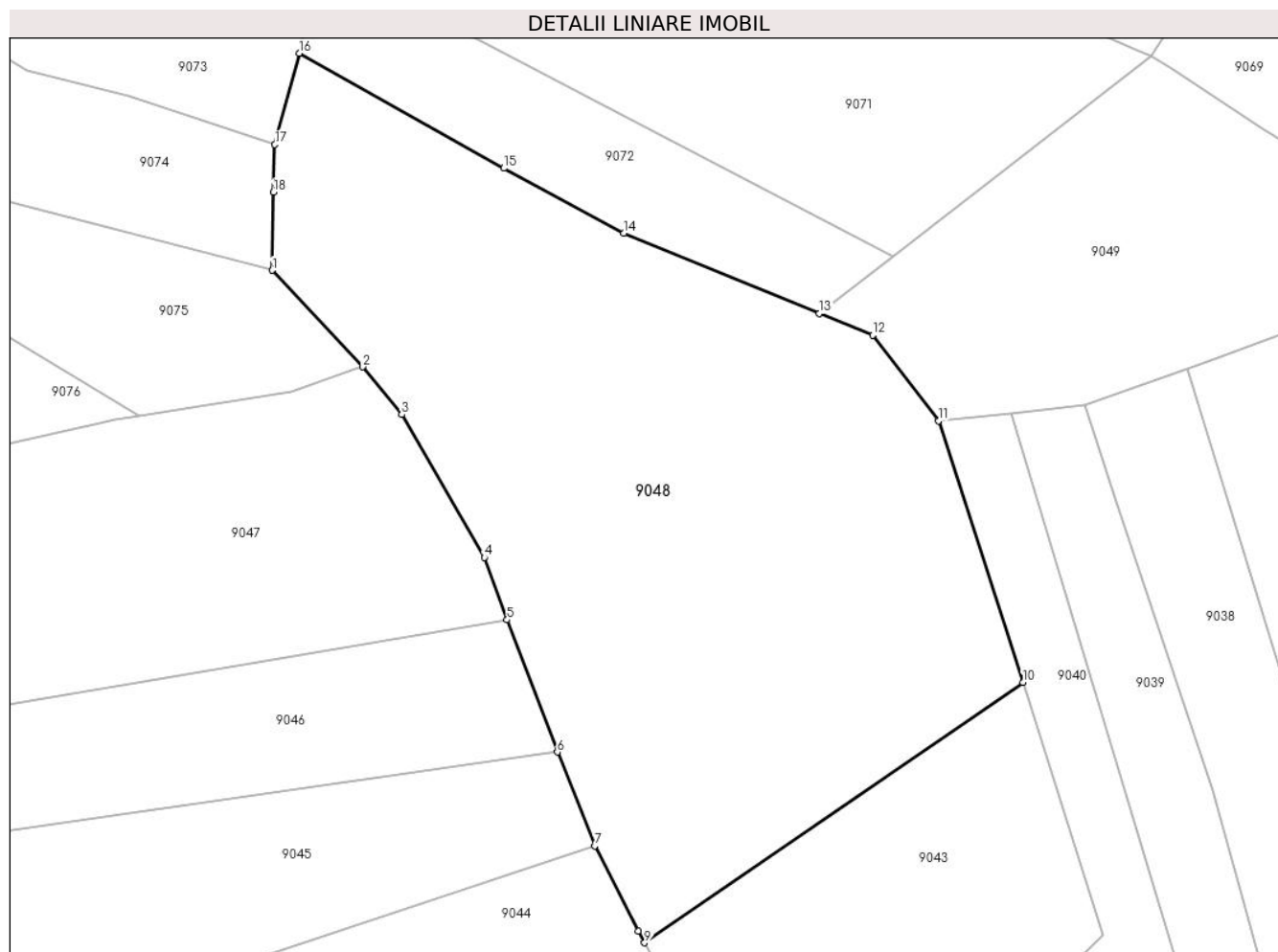
Inscrieri privind dezmembramintele dreptului de proprietate, drepturi reale de garanție și sarcini	Referințe
NU SUNT	

Anexa Nr. 1 La Partea I

Teren

Nr cadastral	Suprafața (mp)*	Observații / Referințe
	9.689	

* Suprafața este determinată în planul de proiecție Stereo 70.



Date referitoare la teren

Crt	Categorie folosință	Intravilan	Suprafața (mp)	Tarla	Parcelă	Nr. topo	Observații / Referințe
1	faneata	NU	9.689	-	-	-	

Lungime Segmente

1) Valorile lungimilor segmentelor sunt obținute din proiecție în plan.

Punct început	X / Y	Punct sfârșit	X / Y	Lungime segment (** (m)
1	581.435,089 635.518,901	2	581.450,753 635.502,167	22.921
2	581.450,753 635.502,167	3	581.457,522 635.493,914	10.674
3	581.457,522 635.493,914	4	581.471,895 635.469,116	28.662
4	581.471,895 635.469,116	5	581.475,797 635.458,304	11.495
5	581.475,797 635.458,304	6	581.484,544 635.435,377	24.539

Punct început	X / Y	Punct sfârșit	X / Y	Lungime segment (** (m)
6	581.484,544 635.435,377	7	581.491,025 635.419,143	17.48
7	581.491,025 635.419,143	8	581.498,597 635.404,36	16.609
8	581.498,597 635.404,36	9	581.499,653 635.402,328	2.29
9	581.499,653 635.402,328	10	581.565,306 635.447,456	79.667
10	581.565,306 635.447,456	11	581.550,657 635.492,825	47.675
11	581.550,657 635.492,825	12	581.539,235 635.507,673	18.733
12	581.539,235 635.507,673	13	581.530,015 635.511,451	9.964
13	581.530,015 635.511,451	14	581.496,039 635.525,375	36.718
14	581.496,039 635.525,375	15	581.475,229 635.536,608	23.648
15	581.475,229 635.536,608	16	581.439,787 635.556,542	40.663
16	581.439,787 635.556,542	17	581.435,512 635.540,7	16.409
17	581.435,512 635.540,7	18	581.435,293 635.532,455	8.248
18	581.435,293 635.532,455	1	581.435,089 635.518,901	13.556

** Lungimile segmentelor sunt determinate în planul de proiecție Stereo 70 și sunt rotunjite la 1 milimetru.

*** Distanța dintre puncte este formată din segmente cumulate ce sunt mai mici decât valoarea 1 milimetru.

**DATE DESPRE IMOBILUL NR. 9049**

Oficiul de Cadastru și Publicitate Imobiliară NEAMT
Biroul de Cadastru și Publicitate Imobiliară Targu-Neamt

A. Partea I. Descrierea imobilului

TEREN Extravilan

Adresa: Jud. Neamt

Nr. Crt	Nr cadastral Nr. topografic	Suprafața* (mp)	Observații / Referințe
A1		3.601	Sector cadastral:198 Teren imprejmuit;

B. Partea II. Proprietari și acte

Inscrieri privitoare la dreptul de proprietate și alte drepturi reale	Referințe
/	
Act Administrativ nr. 11538, din 21/07/2023 emis de PRIMARIA COMUNEI PIPIRIG;	
B1	A1
Inscrierea posesiei, drept de PROPRIETATE, dobandit prin Lege, cota actuala 1/1, cota initiala 1/1 1) MUNTEANU OANA-MĂDĂLINA	

C. Partea III. SARCINI .

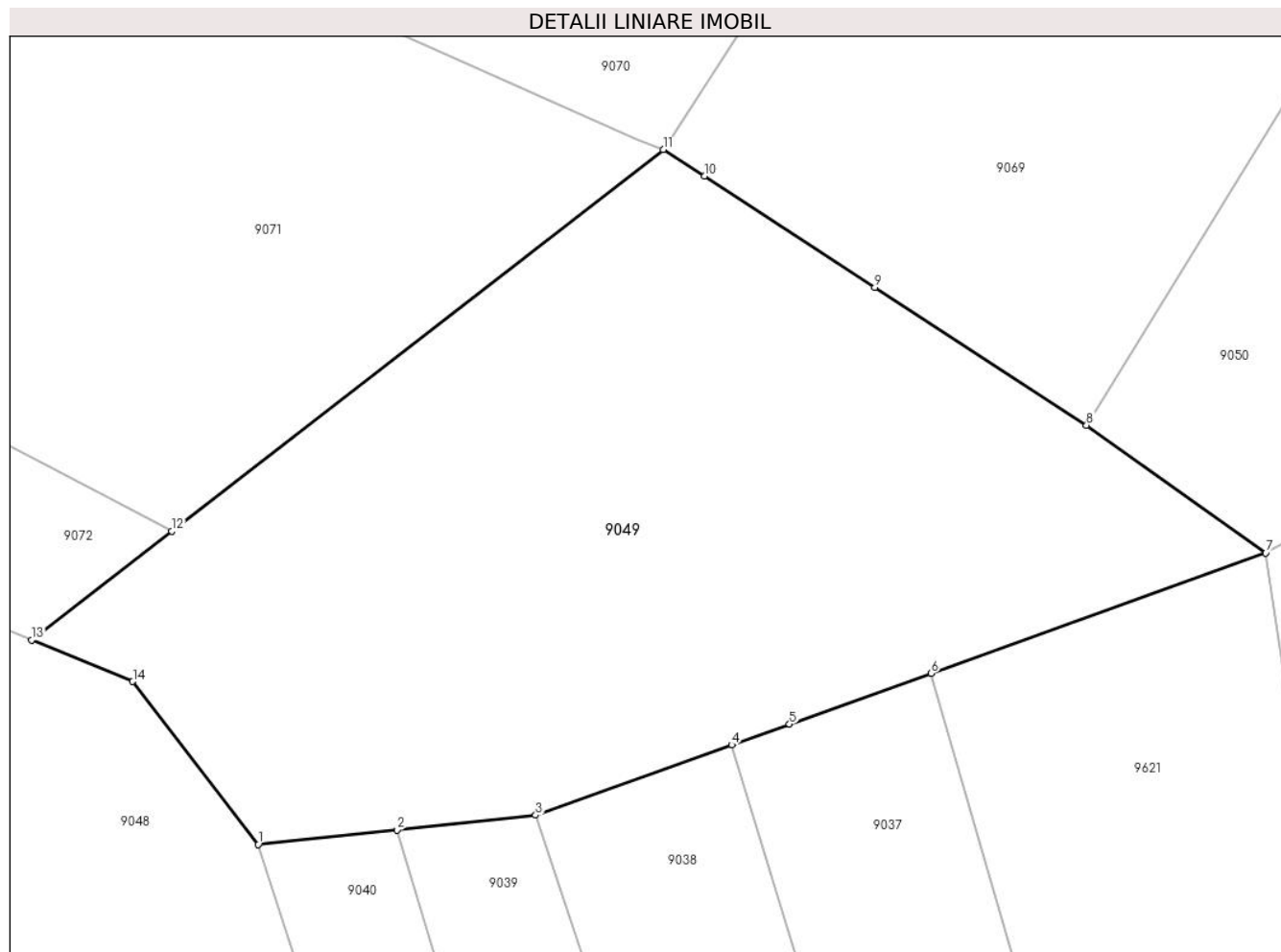
Inscrieri privind dezmembramintele dreptului de proprietate, drepturi reale de garanție și sarcini	Referințe
NU SUNT	

Anexa Nr. 1 La Partea I

Teren

Nr cadastral	Suprafața (mp)*	Observații / Referințe
	3.601	

* Suprafața este determinată în planul de proiecție Stereo 70.



Date referitoare la teren

Crt	Categorie folosință	Intravilan	Suprafața (mp)	Tarla	Parcelă	Nr. topo	Observații / Referințe
1	faneata	NU	3.601	-	-	-	

Lungime Segmente

1) Valorile lungimilor segmentelor sunt obținute din proiecție în plan.

Punct început	X / Y	Punct sfârșit	X / Y	Lungime segment (** (m)
1	581.550,657 635.492,825	2	581.563,319 635.494,16	12.732
2	581.563,319 635.494,16	3	581.575,98 635.495,494	12.731
3	581.575,98 635.495,494	4	581.593,844 635.501,905	18.98
4	581.593,844 635.501,905	5	581.599,108 635.503,794	5.593
5	581.599,108 635.503,794	6	581.612,032 635.508,433	13.731

Punct început	X / Y	Punct sfârșit	X / Y	Lungime segment (** (m)
6	581.612,032 635.508,433	7	581.642,546 635.519,384	32.42
7	581.642,546 635.519,384	8	581.626,2 635.531,007	20.057
8	581.626,2 635.531,007	9	581.606,912 635.543,565	23.016
9	581.606,912 635.543,565	10	581.591,352 635.553,695	18.567
10	581.591,352 635.553,695	11	581.587,623 635.556,122	4.449
11	581.587,623 635.556,122	12	581.542,788 635.521,356	56.735
12	581.542,788 635.521,356	13	581.530,015 635.511,451	16.163
13	581.530,015 635.511,451	14	581.539,235 635.507,673	9.964
14	581.539,235 635.507,673	1	581.550,657 635.492,825	18.733

** Lungimile segmentelor sunt determinate în planul de proiecție Stereo 70 și sunt rotunjite la 1 milimetru.

*** Distanța dintre puncte este formată din segmente cumulate ce sunt mai mici decât valoarea 1 milimetru.

**DATE DESPRE IMOBILUL NR. 9050**

Oficiul de Cadastru și Publicitate Imobiliară NEAMT
Biroul de Cadastru și Publicitate Imobiliară Targu-Neamt

A. Partea I. Descrierea imobilului

TEREN Extravilan

Adresa: Jud. Neamt

Nr. Crt	Nr cadastral Nr. topografic	Suprafața* (mp)	Observații / Referințe
A1		10.091	Sector cadastral:198 Teren imprejmuit;

B. Partea II. Proprietari și acte

Inscrieri privitoare la dreptul de proprietate și alte drepturi reale		Referințe
/		
Act Administrativ nr. 11538, din 21/07/2023 emis de PRIMARIA COMUNEI PIPIRIG;		
B1	Inscrierea posesiei, drept de PROPRIETATE, dobandit prin Lege, cota actuala 1/1, cota initiala 1/1 1) PRICOPIE MARIUS 2) PRICOPIE MARIA	A1

C. Partea III. SARCINI .

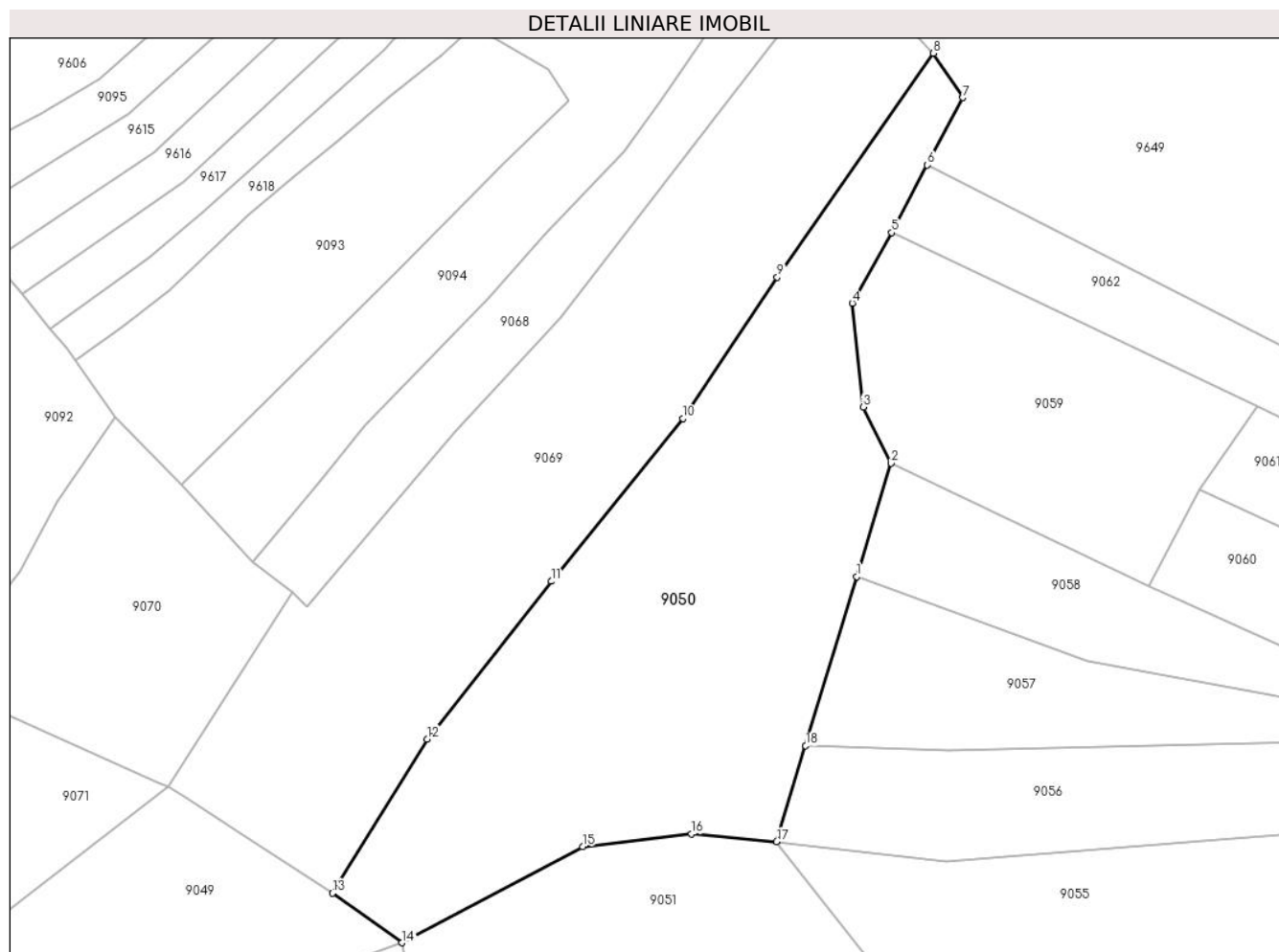
Inscrieri privind dezmembramintele dreptului de proprietate, drepturi reale de garanție și sarcini	Referințe
NU SUNT	

Anexa Nr. 1 La Partea I

Teren

Nr cadastral	Suprafața (mp)*	Observații / Referințe
	10.091	

* Suprafața este determinată în planul de proiecție Stereo 70.



Date referitoare la teren

Crt	Categorie folosință	Intravilan	Suprafața (mp)	Tarla	Parcelă	Nr. topo	Observații / Referințe
1	faneata	NU	3.451	-	-	-	
2	pasune	NU	6.640	-	-	-	Pășune împădurită

Lungime Segmente

1) Valorile lungimilor segmentelor sunt obținute din proiecție în plan.

Punct început	X / Y	Punct sfârșit	X / Y	Lungime segment (** (m)
1	581.749,243 635.605,255	2	581.757,28 635.631,811	27.746
2	581.757,28 635.631,811	3	581.750,681 635.645,017	14.763
3	581.750,681 635.645,017	4	581.748,172 635.669,345	24.457
4	581.748,172 635.669,345	5	581.757,437 635.685,884	18.957

Punct început	X / Y	Punct sfârșit	X / Y	Lungime segment (** (m)
5	581.757,437 635.685,884	6	581.765,779 635.701,719	17.898
6	581.765,779 635.701,719	7	581.774,12 635.717,554	17.897
7	581.774,12 635.717,554	8	581.767,208 635.727,96	12.492
8	581.767,208 635.727,96	9	581.730,568 635.675,462	64.02
9	581.730,568 635.675,462	10	581.708,404 635.642,292	39.894
10	581.708,404 635.642,292	11	581.677,544 635.604,141	49.07
11	581.677,544 635.604,141	12	581.648,411 635.567,156	47.081
12	581.648,411 635.567,156	13	581.626,2 635.531,007	42.427
13	581.626,2 635.531,007	14	581.642,546 635.519,384	20.057
14	581.642,546 635.519,384	15	581.684,908 635.541,897	47.973
15	581.684,908 635.541,897	16	581.710,488 635.544,899	25.756
16	581.710,488 635.544,899	17	581.730,423 635.543,071	20.019
17	581.730,423 635.543,071	18	581.737,235 635.565,58	23.517
18	581.737,235 635.565,58	1	581.749,243 635.605,255	41.452

** Lungimile segmentelor sunt determinate în planul de proiecție Stereo 70 și sunt rotunjite la 1 milimetru.

*** Distanța dintre puncte este formată din segmente cumulate ce sunt mai mici decât valoarea 1 milimetru.

**DATE DESPRE IMOBILUL NR. 9051**

Oficiul de Cadastru și Publicitate Imobiliară NEAMT
Biroul de Cadastru și Publicitate Imobiliară Targu-Neamt

A. Partea I. Descrierea imobilului

TEREN Extravilan

Adresa: Jud. Neamt

Nr. Crt	Nr cadastral Nr. topografic	Suprafața* (mp)	Observații / Referințe
A1		4.152	Sector cadastral:198 Teren imprejmuit;

B. Partea II. Proprietari și acte

Inscrieri privitoare la dreptul de proprietate și alte drepturi reale		Referințe
/		
Act Administrativ nr. 11538, din 21/07/2023 emis de PRIMARIA COMUNEI PIPIRIG;		
B1	Inscrierea posesiei, drept de PROPRIETATE, dobandit prin Lege, cota actuala 1/1, cota initiala 1/1 1) GHERASIM MARIA	A1

C. Partea III. SARCINI .

Inscrieri privind dezmembramintele dreptului de proprietate, drepturi reale de garanție și sarcini	Referințe
NU SUNT	

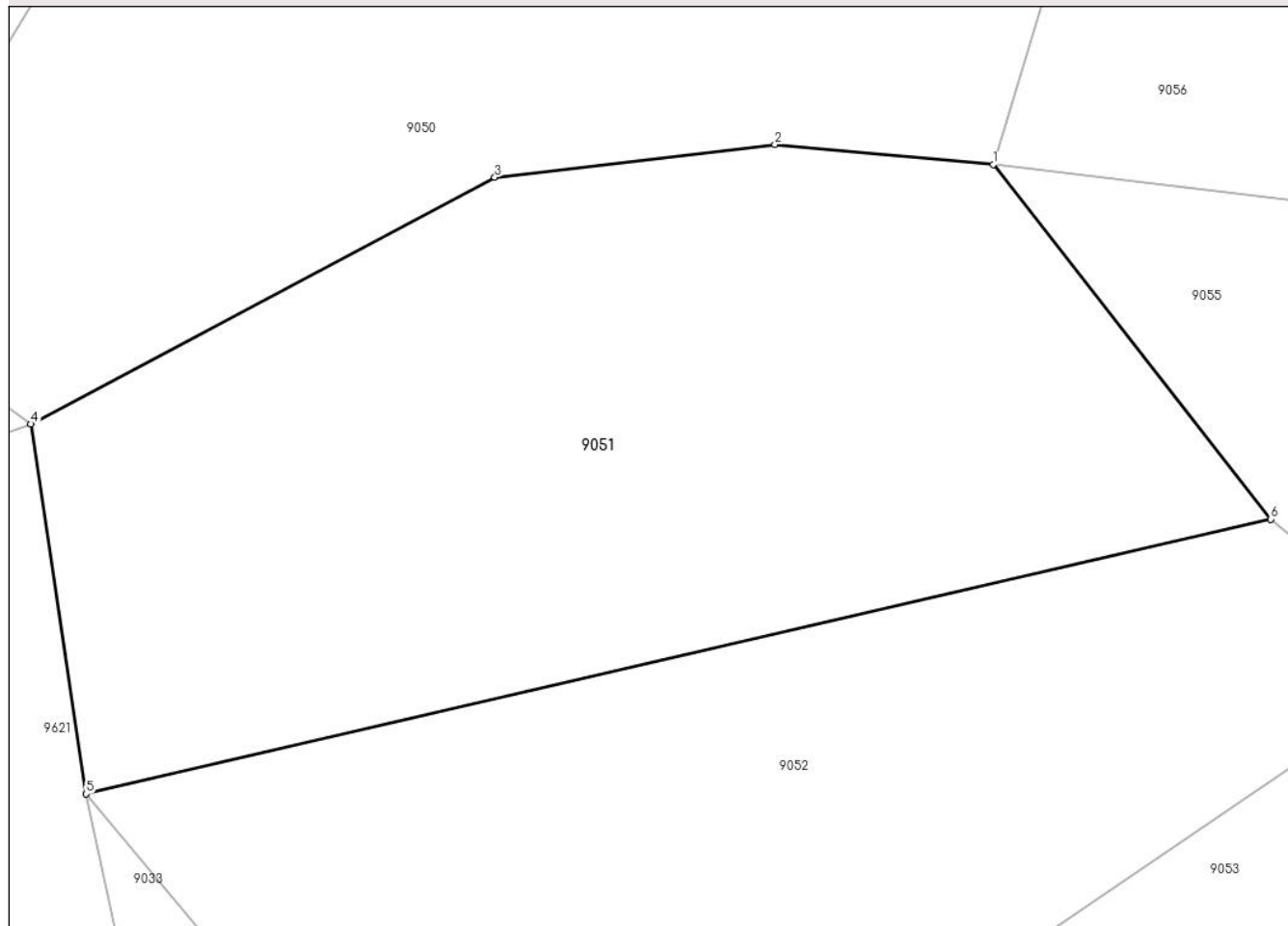
Anexa Nr. 1 La Partea I

Teren

Nr cadastral	Suprafața (mp)*	Observații / Referințe
	4.152	

* Suprafața este determinată în planul de proiecție Stereo 70.

DETALII LINIARE IMOBIL



Date referitoare la teren

Crt	Categorie folosință	Intra vilan	Suprafața (mp)	Tarla	Parcelă	Nr. topo	Observații / Referințe
1	faneata	NU	3.046	-	-	-	
2	pasune	NU	1.106	-	-	-	Pășune împădurită

Lungime Segmente

1) Valorile lungimilor segmentelor sunt obținute din proiecție în plan.

Punct început	X / Y	Punct sfârșit	X / Y	Lungime segment (** (m))
1	581.730,423 635.543,071	2	581.710,488 635.544,899	20.019
2	581.710,488 635.544,899	3	581.684,908 635.541,897	25.756
3	581.684,908 635.541,897	4	581.642,546 635.519,384	47.973
4	581.642,546 635.519,384	5	581.647,601 635.485,624	34.136

Punct început	X / Y	Punct sfârșit	X / Y	Lungime segment (** (m)
5	581.647,601 635.485,624	6	581.755,759 635.510,701	111.027
6	581.755,759 635.510,701	1	581.730,423 635.543,071	41.106

** Lungimile segmentelor sunt determinate în planul de proiecție Stereo 70 și sunt rotunjite la 1 milimetru.

*** Distanța dintre puncte este formată din segmente cumulate ce sunt mai mici decât valoarea 1 milimetru.

**DATE DESPRE IMOBILUL NR. 9052**

Oficiul de Cadastru și Publicitate Imobiliară NEAMT
Biroul de Cadastru și Publicitate Imobiliară Targu-Neamt

A. Partea I. Descrierea imobilului

TEREN Extravilan

Adresa: Jud. Neamt

Nr. Crt	Nr cadastral Nr. topografic	Suprafața* (mp)	Observații / Referințe
A1		3.982	Sector cadastral:198 Teren imprejmuit;

B. Partea II. Proprietari și acte

Inscrieri privitoare la dreptul de proprietate și alte drepturi reale	Referințe
/	
Act Administrativ nr. 11538, din 21/07/2023 emis de PRIMARIA COMUNEI PIPIRIG;	
B1	Inscrierea posesiei, drept de PROPRIETATE, dobandit prin Lege, cota actuala 1/1, cota initiala 1/1
	1) BULAI VIOREL

C. Partea III. SARCINI .

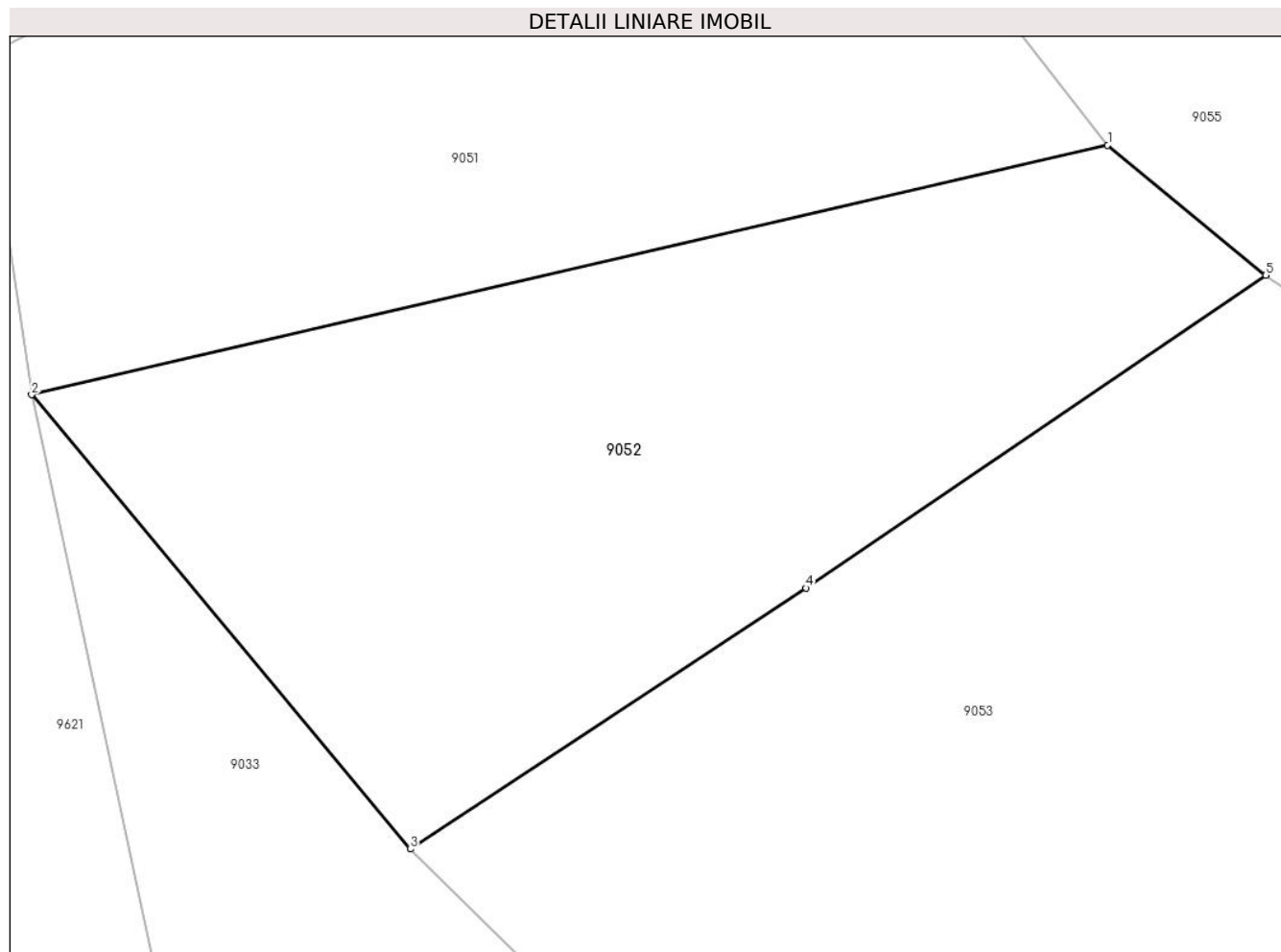
Inscrieri privind dezmembramintele dreptului de proprietate, drepturi reale de garanție și sarcini	Referințe
NU SUNT	

Anexa Nr. 1 La Partea I

Teren

Nr cadastral	Suprafața (mp)*	Observații / Referințe
	3.982	

* Suprafața este determinată în planul de proiecție Stereo 70.



Date referitoare la teren

Crt	Categorie folosință	Intravilan	Suprafața (mp)	Tarla	Parcelă	Nr. topo	Observații / Referințe
1	faneata	NU	3.982	-	-	-	

Lungime Segmente

1) Valorile lungimilor segmentelor sunt obținute din proiecție în plan.

Punct început	X / Y	Punct sfârșit	X / Y	Lungime segment (** (m)
1	581.755,759 635.510,701	2	581.647,601 635.485,624	111.027
2	581.647,601 635.485,624	3	581.685,676 635.440,011	59.416
3	581.685,676 635.440,011	4	581.725,43 635.466,23	47.622
4	581.725,43 635.466,23	5	581.771,645 635.497,641	55.879
5	581.771,645 635.497,641	1	581.755,759 635.510,701	20.565

**** Lungimile segmentelor sunt determinate în planul de proiecție Stereo 70 și sunt rotunjite la 1 milimetru.**

***** Distanța dintre puncte este formată din segmente cumulate ce sunt mai mici decât valoarea 1 milimetru.**

**DATE DESPRE IMOBILUL NR. 9053**

Oficiul de Cadastru și Publicitate Imobiliară NEAMT
Biroul de Cadastru și Publicitate Imobiliară Targu-Neamt

A. Partea I. Descrierea imobilului

TEREN Extravilan

Adresa: Jud. Neamt

Nr. Crt	Nr cadastral Nr. topografic	Suprafața* (mp)	Observații / Referințe
A1		10.045	Sector cadastral:198 Teren imprejmuit;

B. Partea II. Proprietari și acte

Inscrieri privitoare la dreptul de proprietate și alte drepturi reale		Referințe
/		
Act Administrativ nr. 11538, din 21/07/2023 emis de PRIMARIA COMUNAI PIPIRIG;		
B1	Inscrierea posesiei, drept de PROPRIETATE, dobandit prin Lege, cota actuala 1/1, cota initiala 1/1 1) DAVID GHEORGHE	A1

C. Partea III. SARCINI .

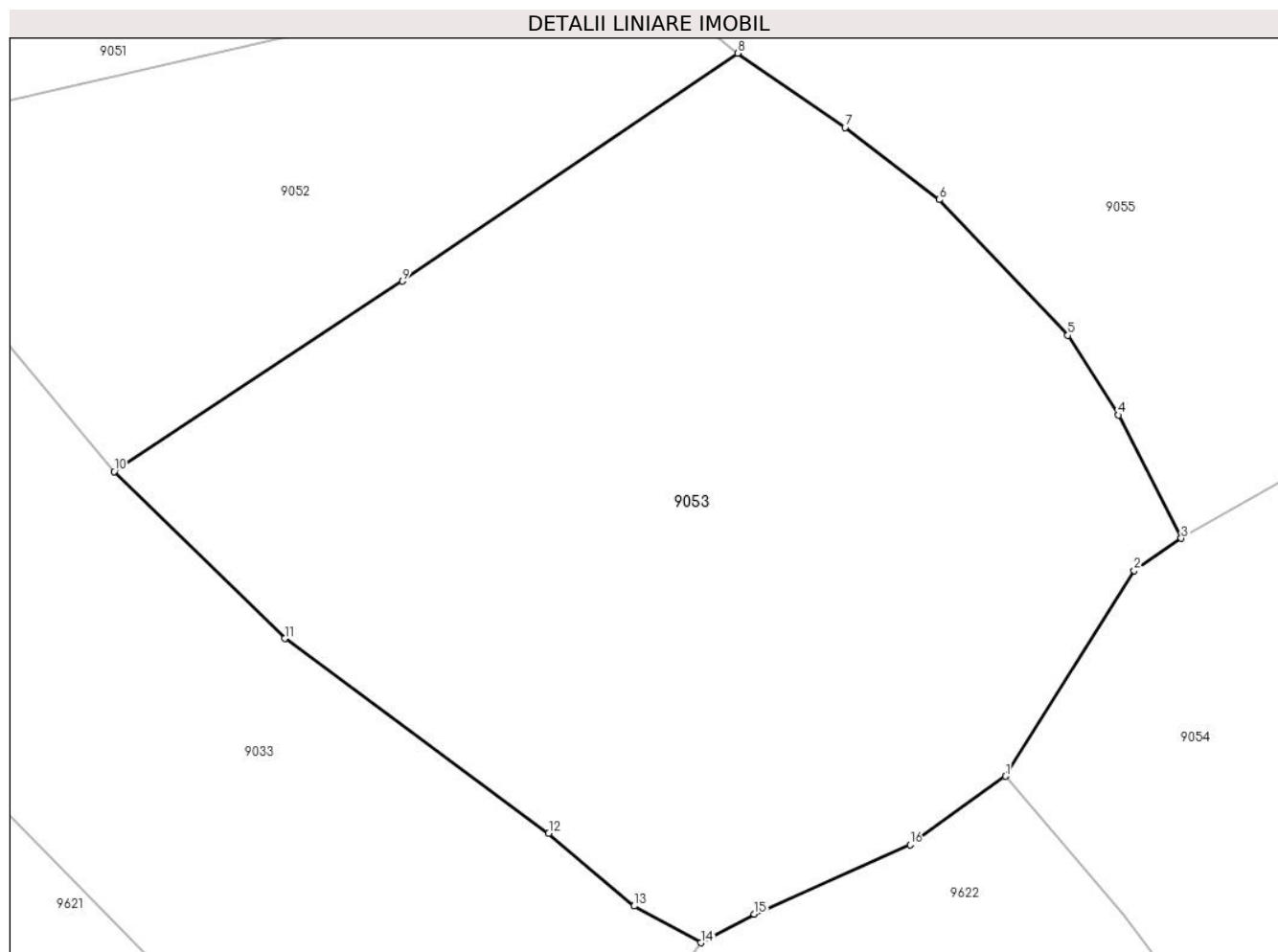
Inscrieri privind dezmembramintele dreptului de proprietate, drepturi reale de garanție și sarcini	Referințe
NU SUNT	

Anexa Nr. 1 La Partea I

Teren

Nr cadastral	Suprafața (mp)*	Observații / Referințe
	10.045	

* Suprafața este determinată în planul de proiecție Stereo 70.



Date referitoare la teren

Crt	Categorie folosință	Intra vilan	Suprafața (mp)	Tarla	Parcelă	Nr. topo	Observații / Referințe
1	faneata	NU	3.463	-	-	-	
2	pasune	NU	6.581	-	-	-	Pășune împădurită

Lungime Segmente

1) Valorile lungimilor segmentelor sunt obținute din proiecție în plan.

Punct început	X / Y	Punct sfârșit	X / Y	Lungime segment (** (m)
1	581.808,57 635.398,011	2	581.826,34 635.426,366	33.463
2	581.826,34 635.426,366	3	581.832,823 635.430,806	7.858
3	581.832,823 635.430,806	4	581.824,184 635.447,79	19.055
4	581.824,184 635.447,79	5	581.817,185 635.458,776	13.026

Punct început	X / Y	Punct sfârșit	X / Y	Lungime segment (** (m)
5	581.817,185 635.458,776	6	581.799,468 635.477,476	25.76
6	581.799,468 635.477,476	7	581.786,476 635.487,396	16.346
7	581.786,476 635.487,396	8	581.771,645 635.497,641	18.025
8	581.771,645 635.497,641	9	581.725,43 635.466,23	55.879
9	581.725,43 635.466,23	10	581.685,676 635.440,011	47.622
10	581.685,676 635.440,011	11	581.709,202 635.417,003	32.907
11	581.709,202 635.417,003	12	581.745,599 635.390,159	45.225
12	581.745,599 635.390,159	13	581.757,396 635.380,152	15.47
13	581.757,396 635.380,152	14	581.766,589 635.375,077	10.501
14	581.766,589 635.375,077	15	581.773,961 635.379,003	8.352
15	581.773,961 635.379,003	16	581.795,451 635.388,56	23.519
16	581.795,451 635.388,56	1	581.808,57 635.398,011	16.169

** Lungimile segmentelor sunt determinate în planul de proiecție Stereo 70 și sunt rotunjite la 1 milimetru.

*** Distanța dintre puncte este formată din segmente cumulate ce sunt mai mici decât valoarea 1 milimetru.

**DATE DESPRE IMOBILUL NR. 9054**

Oficiul de Cadastru și Publicitate Imobiliară NEAMT
Biroul de Cadastru și Publicitate Imobiliară Targu-Neamt

A. Partea I. Descrierea imobilului

TEREN Extravilan

Adresa: Jud. Neamt

Nr. Crt	Nr cadastral Nr. topografic	Suprafața* (mp)	Observații / Referințe
A1		11.391	Sector cadastral:198 Teren imprejmuit;

B. Partea II. Proprietari și acte

Inscrieri privitoare la dreptul de proprietate și alte drepturi reale		Referințe
/		
Act Administrativ nr. 11538, din 21/07/2023 emis de PRIMARIA COMUNEI PIPIRIG;		
B1	Inscrierea posesiei, drept de PROPRIETATE, dobandit prin Lege, cota actuala 1/1, cota initiala 1/1 1) BISTRICEANU MARIA	A1

C. Partea III. SARCINI .

Inscrieri privind dezmembramintele dreptului de proprietate, drepturi reale de garanție și sarcini	Referințe
NU SUNT	

Anexa Nr. 1 La Partea I

Teren

Nr cadastral	Suprafața (mp)*	Observații / Referințe
	11.391	

* Suprafața este determinată în planul de proiecție Stereo 70.



Date referitoare la teren

Crt	Categorie folosință	Intravilan	Suprafața (mp)	Tarla	Parcelă	Nr. topo	Observații / Referințe
1	faneata	NU	11.391	-	-	-	

Lungime Segmente

1) Valorile lungimilor segmentelor sunt obținute din proiecție în plan.

Punct început	X / Y	Punct sfârșit	X / Y	Lungime segment (** (m)
1	581.808,57 635.398,011	2	581.824,908 635.378,934	25.117
2	581.824,908 635.378,934	3	581.837,048 635.362,878	20.129
3	581.837,048 635.362,878	4	581.837,152 635.362,741	0.172
4	581.837,152 635.362,741	5	581.891,911 635.397,835	65.04
5	581.891,911 635.397,835	6	581.927,987 635.425,357	45.376

Punct început	X / Y	Punct sfârșit	X / Y	Lungime segment (** (m)
6	581.927,987 635.425,357	7	581.953,322 635.437,098	27.923
7	581.953,322 635.437,098	8	582.036,214 635.482,157	94.347
8	582.036,214 635.482,157	9	582.087,433 635.509,852	58.227
9	582.087,433 635.509,852	10	582.081,157 635.521,828	13.521
10	582.081,157 635.521,828	11	582.024,723 635.486,524	66.567
11	582.024,723 635.486,524	12	582.015,724 635.492,738	10.936
12	582.015,724 635.492,738	13	581.940,091 635.483,398	76.208
13	581.940,091 635.483,398	14	581.918,378 635.475,344	23.159
14	581.918,378 635.475,344	15	581.877,718 635.456,418	44.849
15	581.877,718 635.456,418	16	581.832,823 635.430,806	51.687
16	581.832,823 635.430,806	17	581.826,34 635.426,366	7.858
17	581.826,34 635.426,366	1	581.808,57 635.398,011	33.463

** Lungimile segmentelor sunt determinate în planul de proiecție Stereo 70 și sunt rotunjite la 1 milimetru.

*** Distanța dintre puncte este formată din segmente cumulate ce sunt mai mici decât valoarea 1 milimetru.

**DATE DESPRE IMOBILUL NR. 9055**

Oficiul de Cadastru și Publicitate Imobiliară NEAMT
 Biroul de Cadastru și Publicitate Imobiliară Targu-Neamt

A. Partea I. Descrierea imobilului

TEREN Extravilan

Adresa: Jud. Neamt

Nr. Crt	Nr cadastral Nr. topografic	Suprafața* (mp)	Observații / Referințe
A1		Din acte: 22.400 Masurata: 20.558	Sector cadastral:198 Teren imprejmuit;

B. Partea II. Proprietari și acte

Inscrieri privitoare la dreptul de proprietate și alte drepturi reale		Referințe
/		
Act Notarial nr. 61, din 24/09/1974 emis de NOTARIATUL DE STAT JUDETEAN NEAMT;		
B1	Intabulare, drept de PROPRIETATE, dobandit prin Succesiune, cota actuala 1/1, cota initiala 1/1 1) URSU NECULAI	A1

C. Partea III. SARCINI .

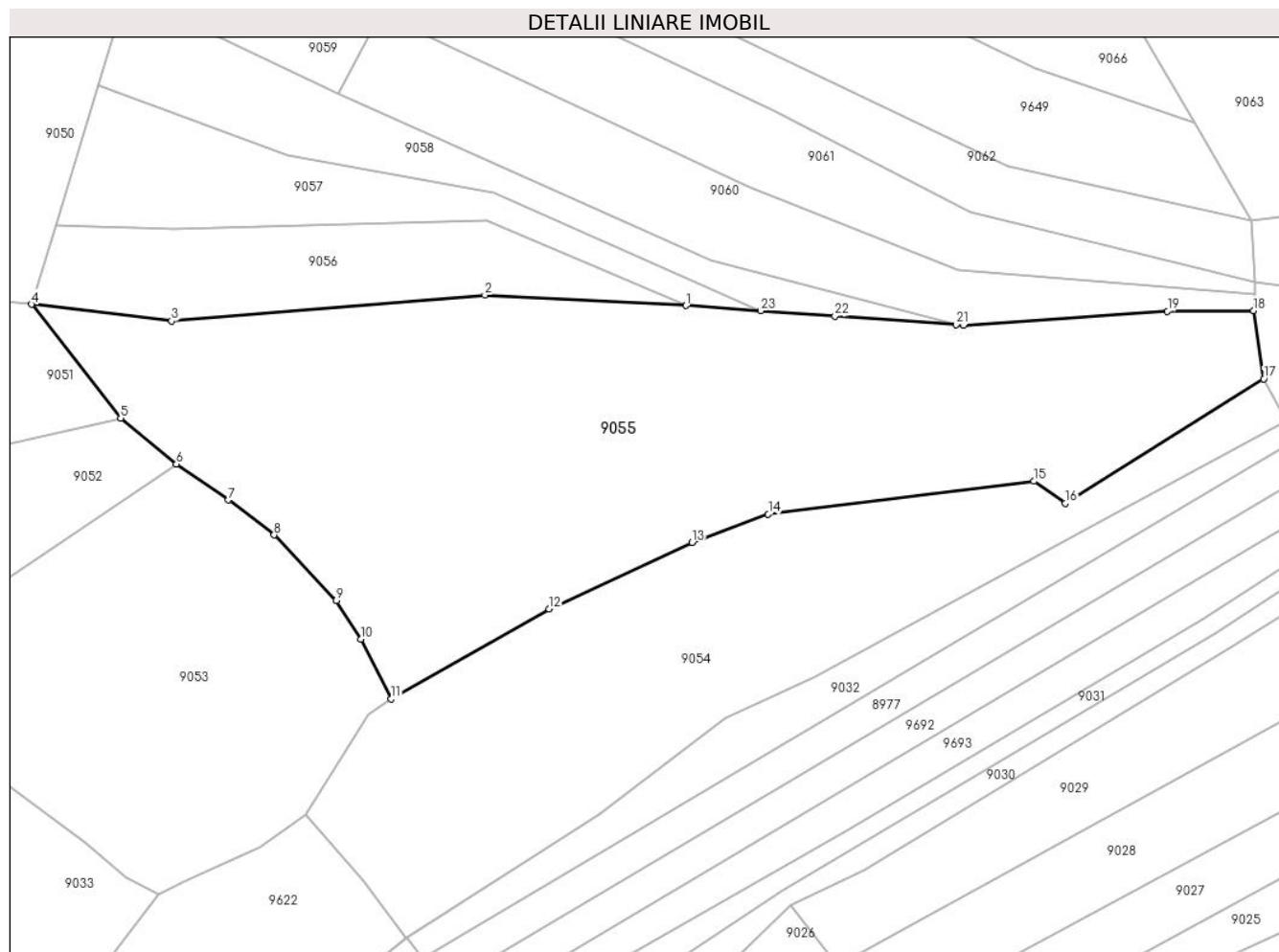
Inscrieri privind dezmembramintele dreptului de proprietate, drepturi reale de garanție și sarcini	Referințe
NU SUNT	

Anexa Nr. 1 La Partea I

Teren

Nr cadastral	Suprafața (mp)*	Observații / Referințe
	Din acte: 22.400 Masurata: 20.558	

* Suprafața este determinată în planul de proiecție Stereo 70.



Date referitoare la teren

Crt	Categorie folosință	Intra vilan	Suprafața (mp)	Tarla	Parcelă	Nr. topo	Observații / Referințe
1	faneata	NU	16.674	-	-	-	
2	pasune	NU	3.884	-	-	-	Pășune împădurită

Lungime Segmente

1) Valorile lungimilor segmentelor sunt obținute din proiecție în plan.

Punct început	X / Y	Punct sfârșit	X / Y	Lungime segment (** (m)
1	581.916,681 635.542,737	2	581.859,45 635.545,678	57.307
3	581.770,251 635.538,348	4	581.730,423 635.543,071	40.107
5	581.755,759 635.510,701	6	581.771,645 635.497,641	20.565
7	581.786,476 635.487,396	8	581.799,468 635.477,476	16.346

Punct început	X / Y	Punct sfârșit	X / Y	Lungime segment (** (m)
2	581.859,45 635.545,678	3	581.770,251 635.538,348	89.5
4	581.730,423 635.543,071	5	581.755,759 635.510,701	41.106
6	581.771,645 635.497,641	7	581.786,476 635.487,396	18.025
8	581.799,468 635.477,476	9	581.817,185 635.458,776	25.76

Punct început	X / Y	Punct sfârșit	X / Y	Lungime segment (** (m)
9	581.817,185 635.458,776	10	581.824,184 635.447,79	13.026
11	581.832,823 635.430,806	12	581.877,718 635.456,418	51.687
13	581.918,378 635.475,344	14	581.940,091 635.483,398	23.159
15	582.015,724 635.492,738	16	582.024,723 635.486,524	10.936
17	582.081,157 635.521,828	18	582.078,308 635.541,257	19.637
19	582.053,762 635.541,105	20	581.995,714 635.537,09	58.187
21	581.993,593 635.537,242	22	581.959,11 635.539,705	34.571
23	581.937,895 635.541,221	1	581.916,681 635.542,737	21.268

Punct început	X / Y	Punct sfârșit	X / Y	Lungime segment (** (m)
10	581.824,184 635.447,79	11	581.832,823 635.430,806	19.055
12	581.877,718 635.456,418	13	581.918,378 635.475,344	44.849
14	581.940,091 635.483,398	15	582.015,724 635.492,738	76.208
16	582.024,723 635.486,524	17	582.081,157 635.521,828	66.567
18	582.078,308 635.541,257	19	582.053,762 635.541,105	24.546
20	581.995,714 635.537,09	21	581.993,593 635.537,242	2.126
22	581.959,11 635.539,705	23	581.937,895 635.541,221	21.269

** Lungimile segmentelor sunt determinate în planul de proiecție Stereo 70 și sunt rotunjite la 1 milimetru.

*** Distanța dintre puncte este formată din segmente cumulate ce sunt mai mici decât valoarea 1 milimetru.

**DATE DESPRE IMOBILUL NR. 9056**

Oficiul de Cadastru și Publicitate Imobiliară NEAMT
Biroul de Cadastru și Publicitate Imobiliară Targu-Neamt

A. Partea I. Descrierea imobilului

TEREN Extravilan

Adresa: Jud. Neamt

Nr. Crt	Nr cadastral Nr. topografic	Suprafața* (mp)	Observații / Referințe
A1		3.600	Sector cadastral:198 Teren imprejmuit;

B. Partea II. Proprietari și acte

Inscrieri privitoare la dreptul de proprietate și alte drepturi reale		Referințe
/		
Act Administrativ nr. 11538, din 21/07/2023 emis de PRIMARIA COMUNEI PIPIRIG;		
B1	Inscrierea posesiei, drept de PROPRIETATE, dobandit prin Lege, cota actuala 1/1, cota initiala 1/1 1) DAVID ELENA	A1

C. Partea III. SARCINI .

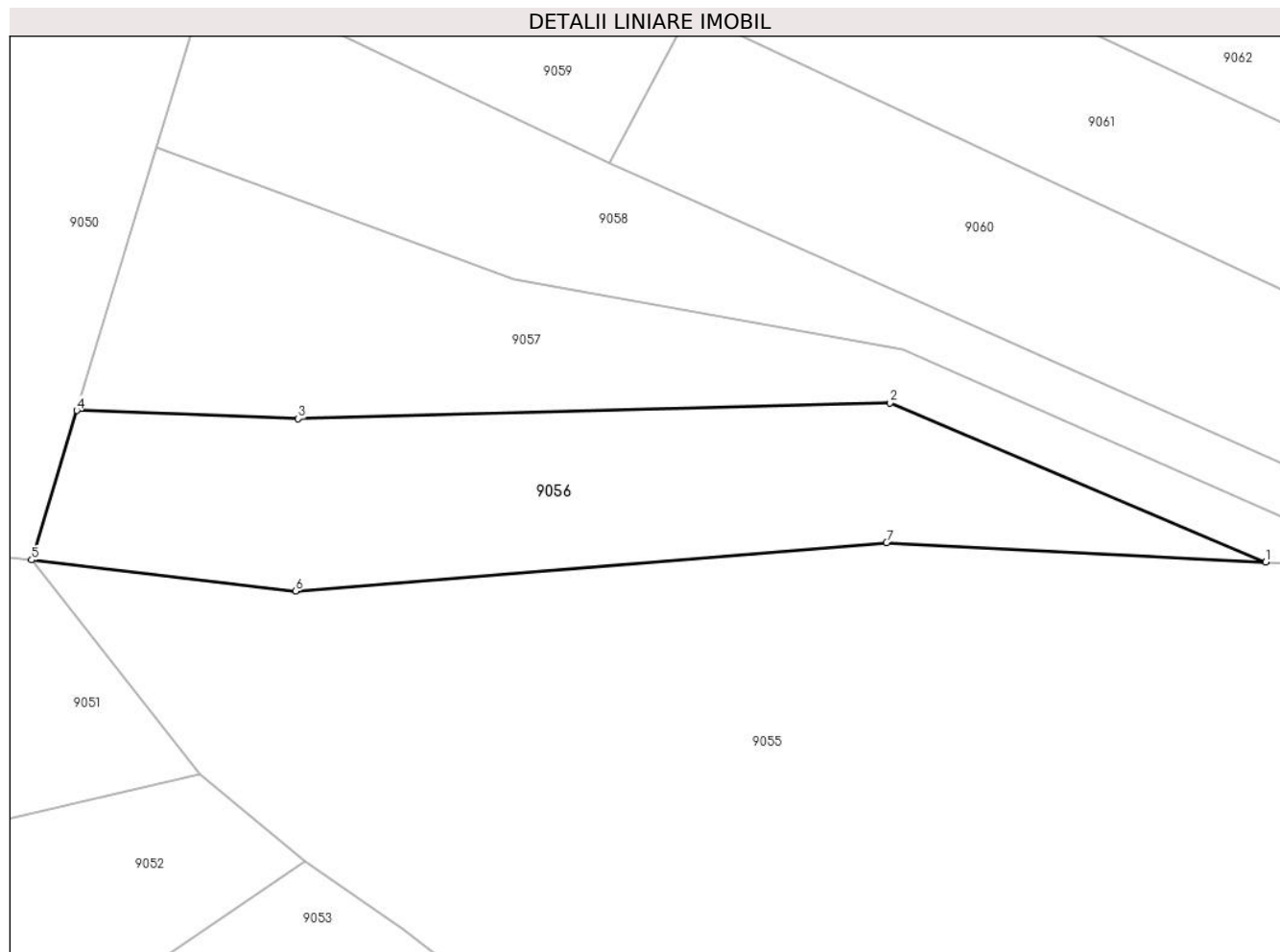
Inscrieri privind dezmembramintele dreptului de proprietate, drepturi reale de garanție și sarcini	Referințe
NU SUNT	

Anexa Nr. 1 La Partea I

Teren

Nr cadastral	Suprafața (mp)*	Observații / Referințe
	3.600	

* Suprafața este determinată în planul de proiecție Stereo 70.



Date referitoare la teren

Crt	Categorie folosință	Intravilan	Suprafața (mp)	Tarla	Parcelă	Nr. topo	Observații / Referințe
1	faneata	NU	3.600	-	-	-	

Lungime Segmente

1) Valorile lungimilor segmentelor sunt obținute din proiecție în plan.

Punct început	X / Y	Punct sfârșit	X / Y	Lungime segment (** (m)
1	581.916,681 635.542,737	2	581.859,928 635.566,725	61.614
2	581.859,928 635.566,725	3	581.770,653 635.564,363	89.306
3	581.770,653 635.564,363	4	581.737,235 635.565,58	33.44
4	581.737,235 635.565,58	5	581.730,423 635.543,071	23.517
5	581.730,423 635.543,071	6	581.770,251 635.538,348	40.107

Punct început	X / Y	Punct sfârșit	X / Y	Lungime segment (** (m)
6	581.770,251 635.538,348	7	581.859,45 635.545,678	89.5
7	581.859,45 635.545,678	1	581.916,681 635.542,737	57.307

** Lungimile segmentelor sunt determinate în planul de proiecție Stereo 70 și sunt rotunjite la 1 milimetru.

*** Distanța dintre puncte este formată din segmente cumulate ce sunt mai mici decât valoarea 1 milimetru.

**DATE DESPRE IMOBILUL NR. 9057**

Oficiul de Cadastru și Publicitate Imobiliară NEAMT
Biroul de Cadastru și Publicitate Imobiliară Targu-Neamt

A. Partea I. Descrierea imobilului

TEREN Extravilan

Adresa: Jud. Neamt

Nr. Crt	Nr cadastral Nr. topografic	Suprafața* (mp)	Observații / Referințe
A1		3.253	Sector cadastral:198 Teren imprejmuit;

B. Partea II. Proprietari și acte

Inscrieri privitoare la dreptul de proprietate și alte drepturi reale	Referințe
/	
Act Administrativ nr. 11538, din 21/07/2023 emis de PRIMARIA COMUNEI PIPIRIG;	
B1	A1
Inscrierea posesiei, drept de PROPRIETATE, dobandit prin Lege, cota actuala 1/1, cota initiala 1/1	
1) CHIRILĂ DUMITRU	

C. Partea III. SARCINI .

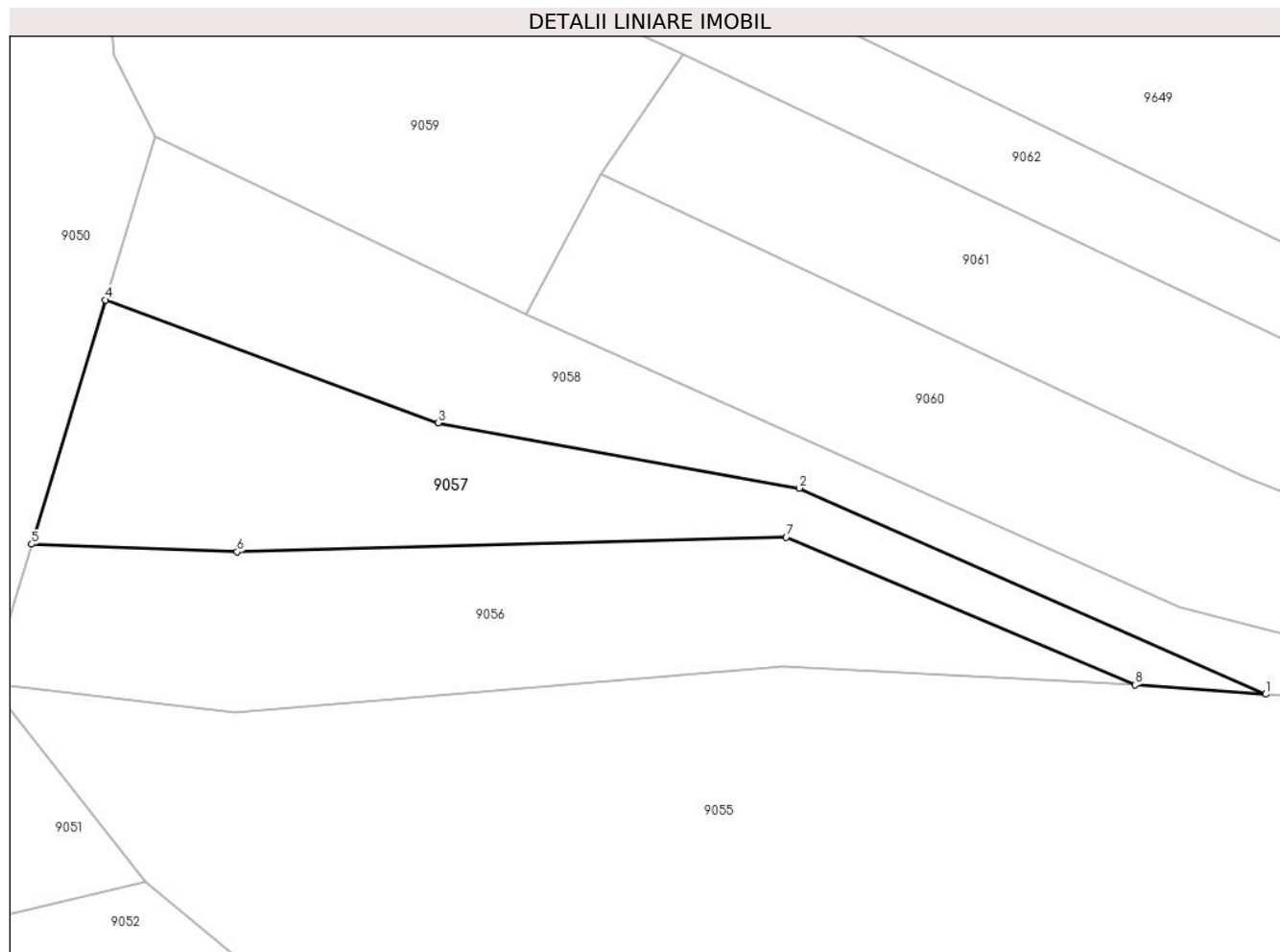
Inscrieri privind dezmembramintele dreptului de proprietate, drepturi reale de garanție și sarcini	Referințe
NU SUNT	

Anexa Nr. 1 La Partea I

Teren

Nr cadastral	Suprafața (mp)*	Observații / Referințe
	3.253	

* Suprafața este determinată în planul de proiecție Stereo 70.



Date referitoare la teren

Crt	Categorie folosință	Intravilan	Suprafața (mp)	Tarla	Parcelă	Nr. topo	Observații / Referințe
1	faneata	NU	3.253	-	-	-	

Lungime Segmente

1) Valorile lungimilor segmentelor sunt obținute din proiecție în plan.

Punct început	X / Y	Punct sfârșit	X / Y	Lungime segment (** (m)
1	581.937,895 635.541,221	2	581.862,023 635.574,699	82.93
2	581.862,023 635.574,699	3	581.803,304 635.585,31	59.67
3	581.803,304 635.585,31	4	581.749,243 635.605,255	57.623
4	581.749,243 635.605,255	5	581.737,235 635.565,58	41.452
5	581.737,235 635.565,58	6	581.770,653 635.564,363	33.44

Punct început	X / Y	Punct sfârșit	X / Y	Lungime segment (** (m)
6	581.770,653 635.564,363	7	581.859,928 635.566,725	89.306
7	581.859,928 635.566,725	8	581.916,681 635.542,737	61.614
8	581.916,681 635.542,737	1	581.937,895 635.541,221	21.268

** Lungimile segmentelor sunt determinate în planul de proiecție Stereo 70 și sunt rotunjite la 1 milimetru.

*** Distanța dintre puncte este formată din segmente cumulate ce sunt mai mici decât valoarea 1 milimetru.

**DATE DESPRE IMOBILUL NR. 9058**

Oficiul de Cadastru și Publicitate Imobiliară NEAMT
Biroul de Cadastru și Publicitate Imobiliară Targu-Neamt

A. Partea I. Descrierea imobilului

TEREN Extravilan

Adresa: Jud. Neamt

Nr. Crt	Nr cadastral Nr. topografic	Suprafața* (mp)	Observații / Referințe
A1		3.253	Sector cadastral:198 Teren imprejmuit;

B. Partea II. Proprietari și acte

Inscrieri privitoare la dreptul de proprietate și alte drepturi reale	Referințe
/	
Act Administrativ nr. 11538, din 21/07/2023 emis de PRIMARIA COMUNEI PIPIRIG;	
B1	A1
Inscrierea posesiei, drept de PROPRIETATE, dobandit prin Lege, cota actuala 1/1, cota initiala 1/1	
1) CHIRILA IOAN	

C. Partea III. SARCINI .

Inscrieri privind dezmembramintele dreptului de proprietate, drepturi reale de garanție și sarcini	Referințe
NU SUNT	

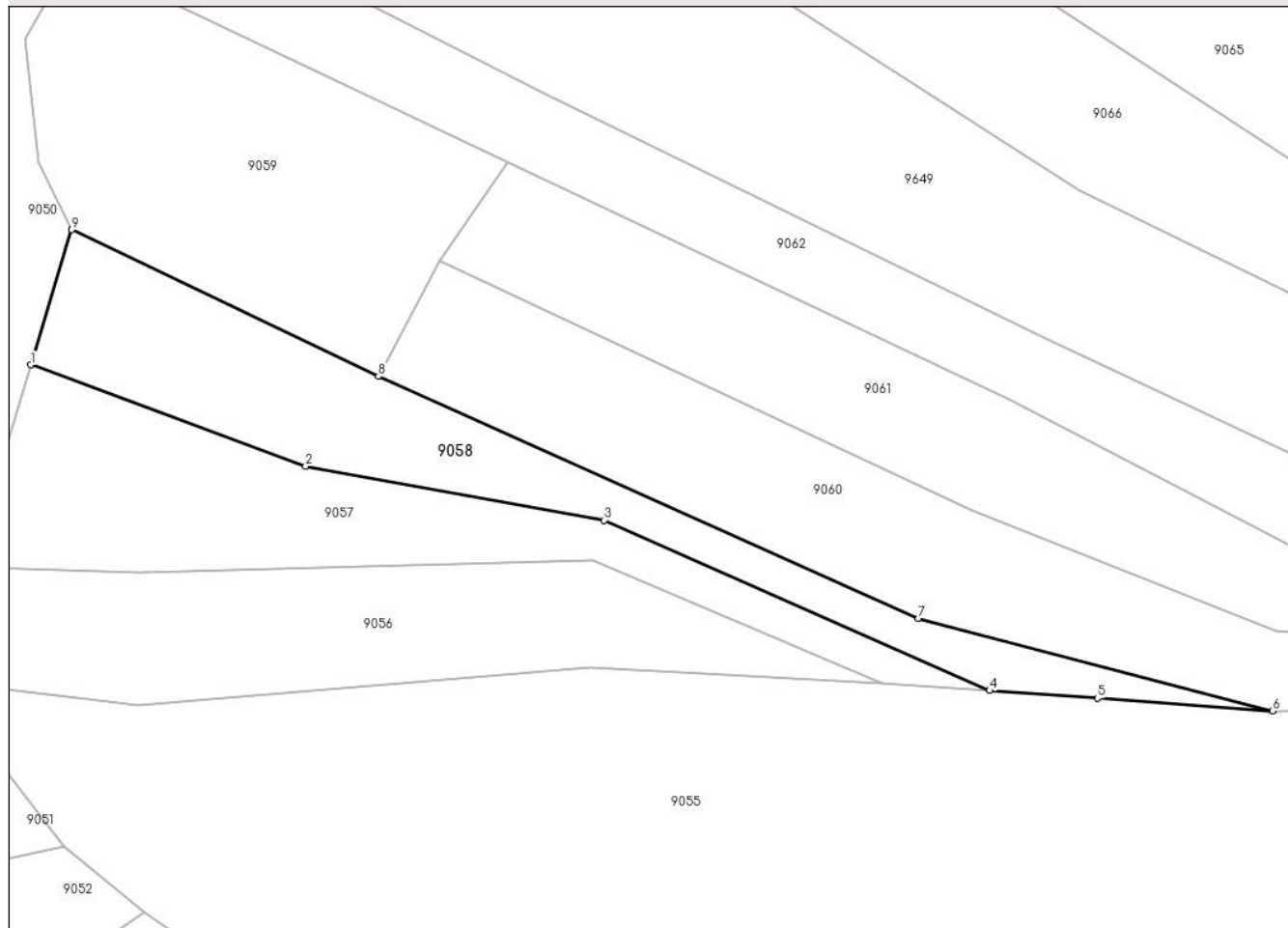
Anexa Nr. 1 La Partea I

Teren

Nr cadastral	Suprafața (mp)*	Observații / Referințe
	3.253	

* Suprafața este determinată în planul de proiecție Stereo 70.

DETALII LINIARE IMOBIL



Date referitoare la teren

Crt	Categorie folosință	Intravilan	Suprafața (mp)	Tarla	Parcelă	Nr. topo	Observații / Referințe
1	faneata	NU	3.253	-	-	-	

Lungime Segmente

1) Valorile lungimilor segmentelor sunt obținute din proiecție în plan.

Punct început	X / Y	Punct sfârșit	X / Y	Lungime segment (** (m)
1	581.749,243 635.605,255	2	581.803,304 635.585,31	57.623
2	581.803,304 635.585,31	3	581.862,023 635.574,699	59.67
3	581.862,023 635.574,699	4	581.937,895 635.541,221	82.93
4	581.937,895 635.541,221	5	581.959,11 635.539,705	21.269
5	581.959,11 635.539,705	6	581.993,593 635.537,242	34.571

Punct început	X / Y	Punct sfârșit	X / Y	Lungime segment (** (m)
6	581.993,593 635.537,242	7	581.923,907 635.555,447	72.025
7	581.923,907 635.555,447	8	581.817,641 635.602,966	116.407
8	581.817,641 635.602,966	9	581.757,28 635.631,811	66.899
9	581.757,28 635.631,811	1	581.749,243 635.605,255	27.746

** Lungimile segmentelor sunt determinate în planul de proiecție Stereo 70 și sunt rotunjite la 1 milimetru.

*** Distanța dintre puncte este formată din segmente cumulate ce sunt mai mici decât valoarea 1 milimetru.

**DATE DESPRE IMOBILUL NR. 9059**

Oficiul de Cadastru și Publicitate Imobiliară NEAMT
Biroul de Cadastru și Publicitate Imobiliară Targu-Neamt

A. Partea I. Descrierea imobilului

TEREN Extravilan

Adresa: Jud. Neamt

Nr. Crt	Nr cadastral Nr. topografic	Suprafața* (mp)	Observații / Referințe
A1		4.234	Sector cadastral:198 Teren neimpregmuit;

B. Partea II. Proprietari și acte

Inscrieri privitoare la dreptul de proprietate și alte drepturi reale		Referințe
/		
Act Administrativ nr. 11538, din 21/07/2023 emis de Primăria Comunei Pipirig;		
B1	Inscrierea posesiei, drept de PROPRIETATE, dobandit prin Lege, cota actuala 1/1, cota initiala 1/1 1) DOLHESCU DUMITRU 2) DOLHESCU FLORICA	A1

C. Partea III. SARCINI .

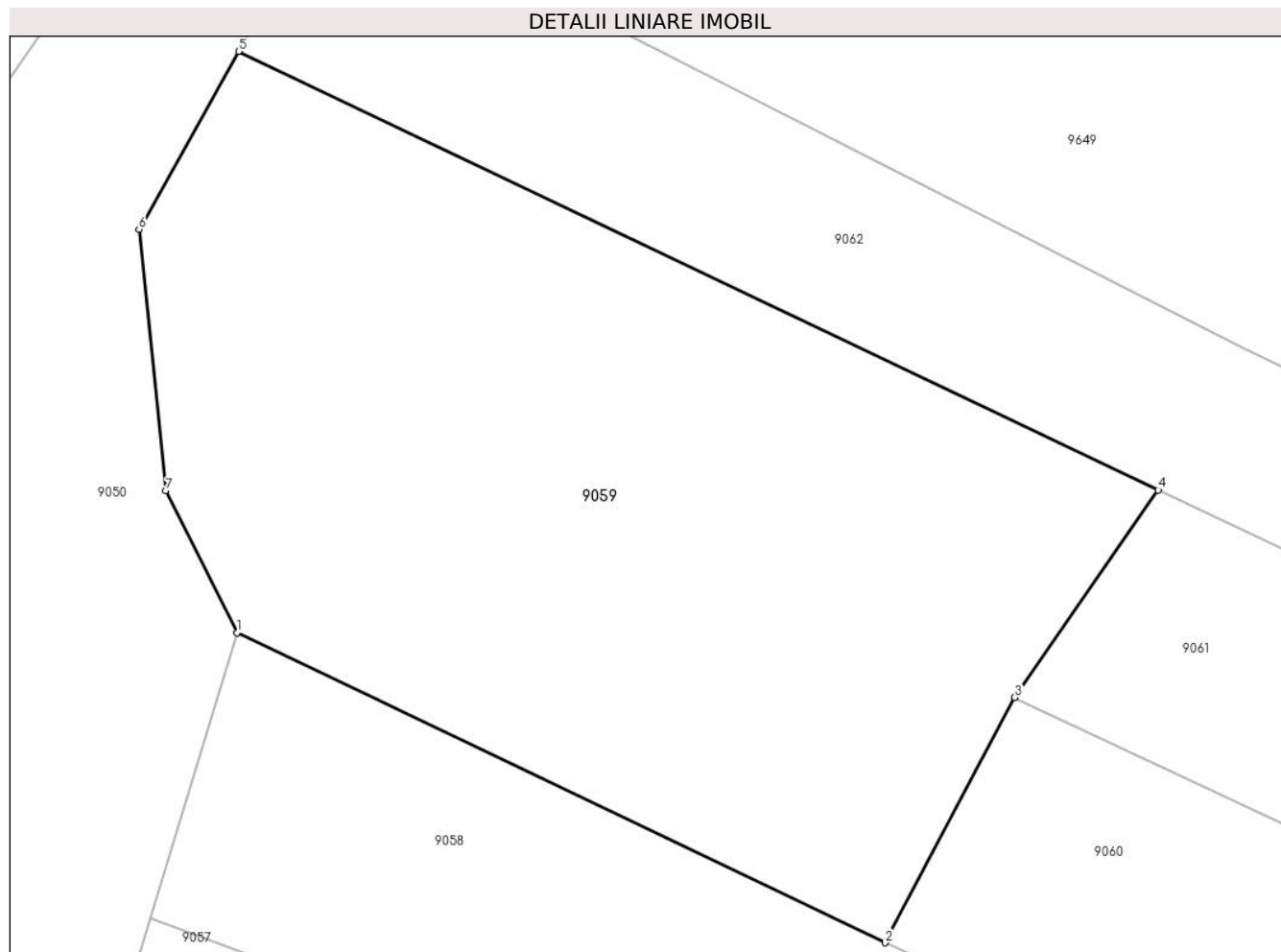
Inscrieri privind dezmembramintele dreptului de proprietate, drepturi reale de garanție și sarcini	Referințe
NU SUNT	

Anexa Nr. 1 La Partea I

Teren

Nr cadastral	Suprafața (mp)*	Observații / Referințe
	4.234	

* Suprafața este determinată în planul de proiecție Stereo 70.



Date referitoare la teren

Crt	Categorie folosință	Intravilan	Suprafața (mp)	Tarla	Parcelă	Nr. topo	Observații / Referințe
1	faneata	NU	2.686	-	-	-	
2	pasune	NU	1.548	-	-	-	Pășune împădurită

Lungime Segmente

1) Valorile lungimilor segmentelor sunt obținute din proiecție în plan.

Punct început	X / Y	Punct sfârșit	X / Y	Lungime segment (** (m)
1	581.757,28 635.631,811	2	581.817,641 635.602,966	66.899
2	581.817,641 635.602,966	3	581.829,723 635.625,794	25.828
3	581.829,723 635.625,794	4	581.843,092 635.645,082	23.468
4	581.843,092 635.645,082	5	581.757,437 635.685,884	94.877

Punct început	X / Y	Punct sfârșit	X / Y	Lungime segment (** (m)
5	581.757,437 635.685,884	6	581.748,172 635.669,345	18.957
6	581.748,172 635.669,345	7	581.750,681 635.645,017	24.457
7	581.750,681 635.645,017	1	581.757,28 635.631,811	14.763

** Lungimile segmentelor sunt determinate în planul de proiecție Stereo 70 și sunt rotunjite la 1 milimetru.

*** Distanța dintre puncte este formată din segmente cumulate ce sunt mai mici decât valoarea 1 milimetru.

**DATE DESPRE IMOBILUL NR. 9060**

Oficiul de Cadastru și Publicitate Imobiliară NEAMT
Biroul de Cadastru și Publicitate Imobiliară Targu-Neamt

A. Partea I. Descrierea imobilului

TEREN Extravilan

Adresa: Jud. Neamt

Nr. Crt	Nr cadastral Nr. topografic	Suprafața* (mp)	Observații / Referințe
A1		5.000	Sector cadastral:198 Teren neimprejmuit;

B. Partea II. Proprietari și acte

Inscrieri privitoare la dreptul de proprietate și alte drepturi reale		Referințe
/		
Act Administrativ nr. 11538, din 21/07/2023 emis de PRIMARIA COMUNEI PIPIRIG;		
B1	Inscrierea posesiei, drept de PROPRIETATE, dobandit prin Lege, cota actuala 1/1, cota initiala 1/1 1) CUCU MARIA, bun comun 2) CUCU VASILE	A1

C. Partea III. SARCINI .

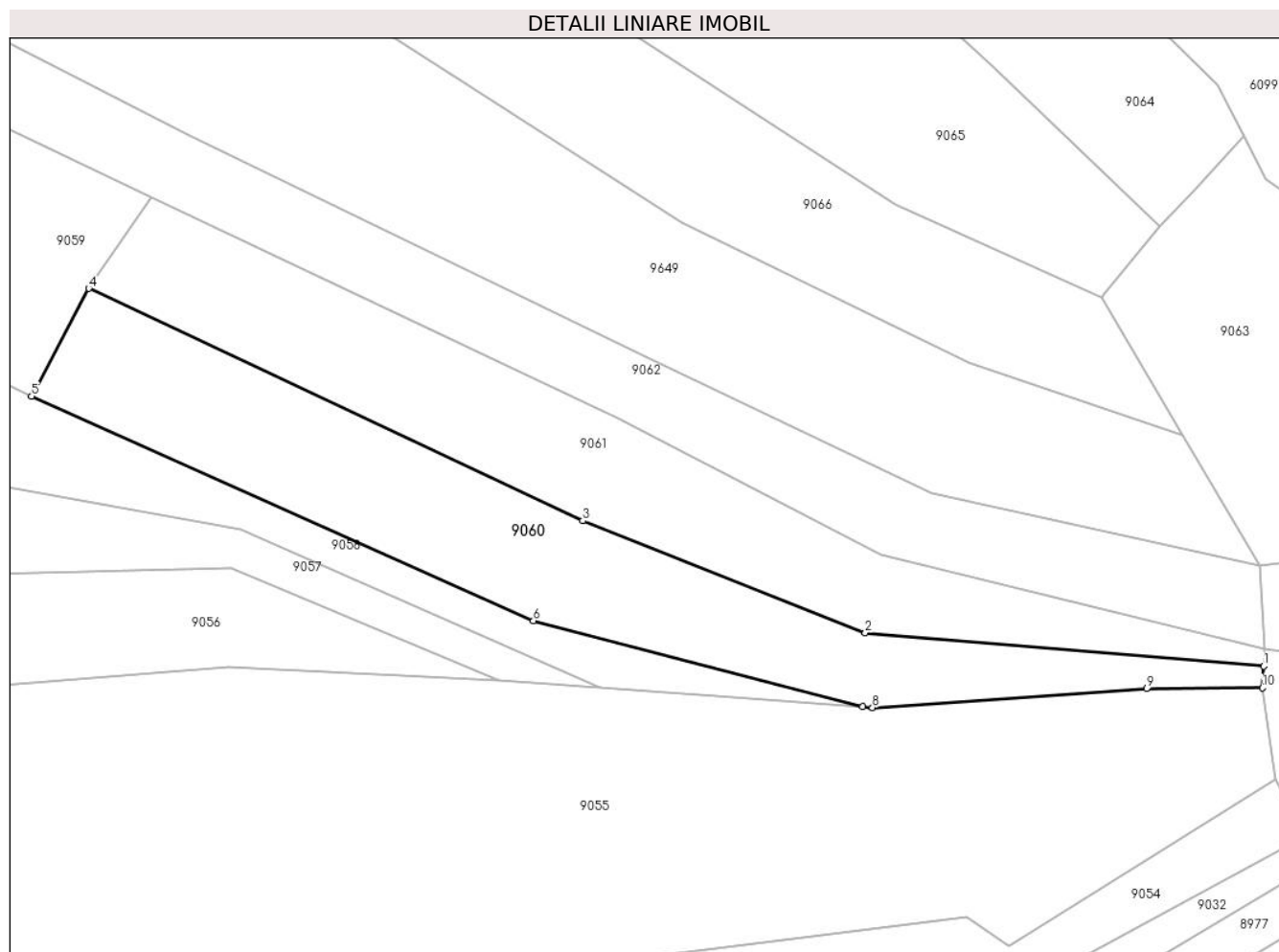
Inscrieri privind dezmembramintele dreptului de proprietate, drepturi reale de garanție și sarcini	Referințe
NU SUNT	

Anexa Nr. 1 La Partea I

Teren

Nr cadastral	Suprafața (mp)*	Observații / Referințe
	5.000	

* Suprafața este determinată în planul de proiecție Stereo 70.



Date referitoare la teren

Crt	Categorie folosință	Intra vilan	Suprafața (mp)	Tarla	Parcelă	Nr. topo	Observații / Referințe
1	faneata	NU	5.000	-	-	-	

Lungime Segmente

1) Valorile lungimilor segmentelor sunt obținute din proiecție în plan.

Punct început	X / Y	Punct sfârșit	X / Y	Lungime segment (** (m)
1	582.078,576 635.545,862	2	581.994,188 635.552,946	84.685
2	581.994,188 635.552,946	3	581.934,361 635.576,625	64.343
3	581.934,361 635.576,625	4	581.829,723 635.625,794	115.614
4	581.829,723 635.625,794	5	581.817,641 635.602,966	25.828
5	581.817,641 635.602,966	6	581.923,907 635.555,447	116.407

Punct început	X / Y	Punct sfârșit	X / Y	Lungime segment (** (m)
6	581.923,907 635.555,447	7	581.993,593 635.537,242	72.025
7	581.993,593 635.537,242	8	581.995,714 635.537,09	2.126
8	581.995,714 635.537,09	9	582.053,762 635.541,105	58.187
9	582.053,762 635.541,105	10	582.078,308 635.541,257	24.546
10	582.078,308 635.541,257	1	582.078,576 635.545,862	4.613

** Lungimile segmentelor sunt determinate în planul de proiecție Stereo 70 și sunt rotunjite la 1 milimetru.

*** Distanța dintre puncte este formată din segmente cumulate ce sunt mai mici decât valoarea 1 milimetru.

**DATE DESPRE IMOBILUL NR. 9061**

Oficiul de Cadastru și Publicitate Imobiliară NEAMT
Biroul de Cadastru și Publicitate Imobiliară Targu-Neamt

A. Partea I. Descrierea imobilului

TEREN Extravilan

Adresa: Jud. Neamt

Nr. Crt	Nr cadastral Nr. topografic	Suprafața* (mp)	Observații / Referințe
A1		4.683	Sector cadastral:198 Teren imprejmuit;

B. Partea II. Proprietari și acte

Inscrieri privitoare la dreptul de proprietate și alte drepturi reale		Referințe
/		
Act Administrativ nr. 11538, din 21/07/2023 emis de PRIMARIA COMUNEI PIPIRIG;		
B1	Inscrierea posesiei, drept de PROPRIETATE, dobandit prin Lege, cota actuala 1/1, cota initiala 1/1 1) SANDU ION 2) SANDU RODICA	A1

C. Partea III. SARCINI .

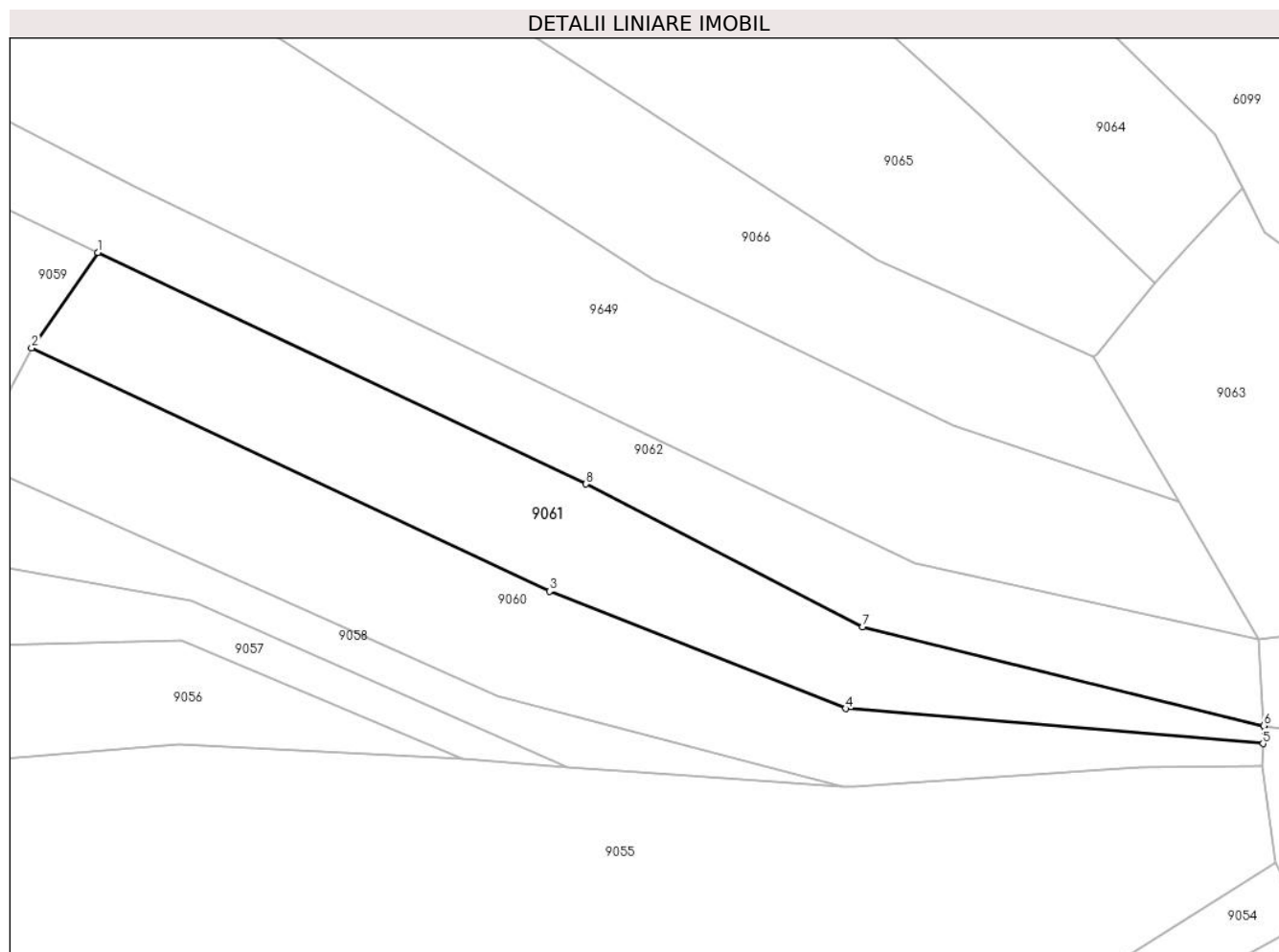
Inscrieri privind dezmembramintele dreptului de proprietate, drepturi reale de garanție și sarcini	Referințe
NU SUNT	

Anexa Nr. 1 La Partea I

Teren

Nr cadastral	Suprafața (mp)*	Observații / Referințe
	4.683	

* Suprafața este determinată în planul de proiecție Stereo 70.



Date referitoare la teren

Crt	Categorie folosință	Intravilan	Suprafața (mp)	Tarla	Parcelă	Nr. topo	Observații / Referințe
1	faneata	NU	4.683	-	-	-	

Lungime Segmente

1) Valorile lungimilor segmentelor sunt obținute din proiecție în plan.

Punct început	X / Y	Punct sfârșit	X / Y	Lungime segment (** (m)
1	581.843,092 635.645,082	2	581.829,723 635.625,794	23.468
2	581.829,723 635.625,794	3	581.934,361 635.576,625	115.614
3	581.934,361 635.576,625	4	581.994,188 635.552,946	64.343
4	581.994,188 635.552,946	5	582.078,576 635.545,862	84.685
5	582.078,576 635.545,862	6	582.078,683 635.549,47	3.61

Punct început	X / Y	Punct sfârșit	X / Y	Lungime segment (** (m)
6	582.078,683 635.549,47	7	581.997,63 635.569,444	83.478
7	581.997,63 635.569,444	8	581.941,747 635.598,311	62.898
8	581.941,747 635.598,311	1	581.843,092 635.645,082	109.18

** Lungimile segmentelor sunt determinate în planul de proiecție Stereo 70 și sunt rotunjite la 1 milimetru.

*** Distanța dintre puncte este formată din segmente cumulate ce sunt mai mici decât valoarea 1 milimetru.

**DATE DESPRE IMOBILUL NR. 9062**

Oficiul de Cadastru și Publicitate Imobiliară NEAMT
Biroul de Cadastru și Publicitate Imobiliară Targu-Neamt

A. Partea I. Descrierea imobilului

TEREN Extravilan

Adresa: Jud. Neamt

Nr. Crt	Nr cadastral Nr. topografic	Suprafața* (mp)	Observații / Referințe
A1		5.400	Sector cadastral:198 Teren imprejmuit;

B. Partea II. Proprietari și acte

Inscrieri privitoare la dreptul de proprietate și alte drepturi reale	Referințe
/	
Act Administrativ nr. 11538, din 21/07/2023 emis de PRIMARIA COMUNEI PIPIRIG;	
B1	A1
Inscrierea posesiei, drept de PROPRIETATE, dobandit prin Lege, cota actuala 1/1, cota initiala 1/1 1) GHEORGHITĂ DUMITRU	

C. Partea III. SARCINI .

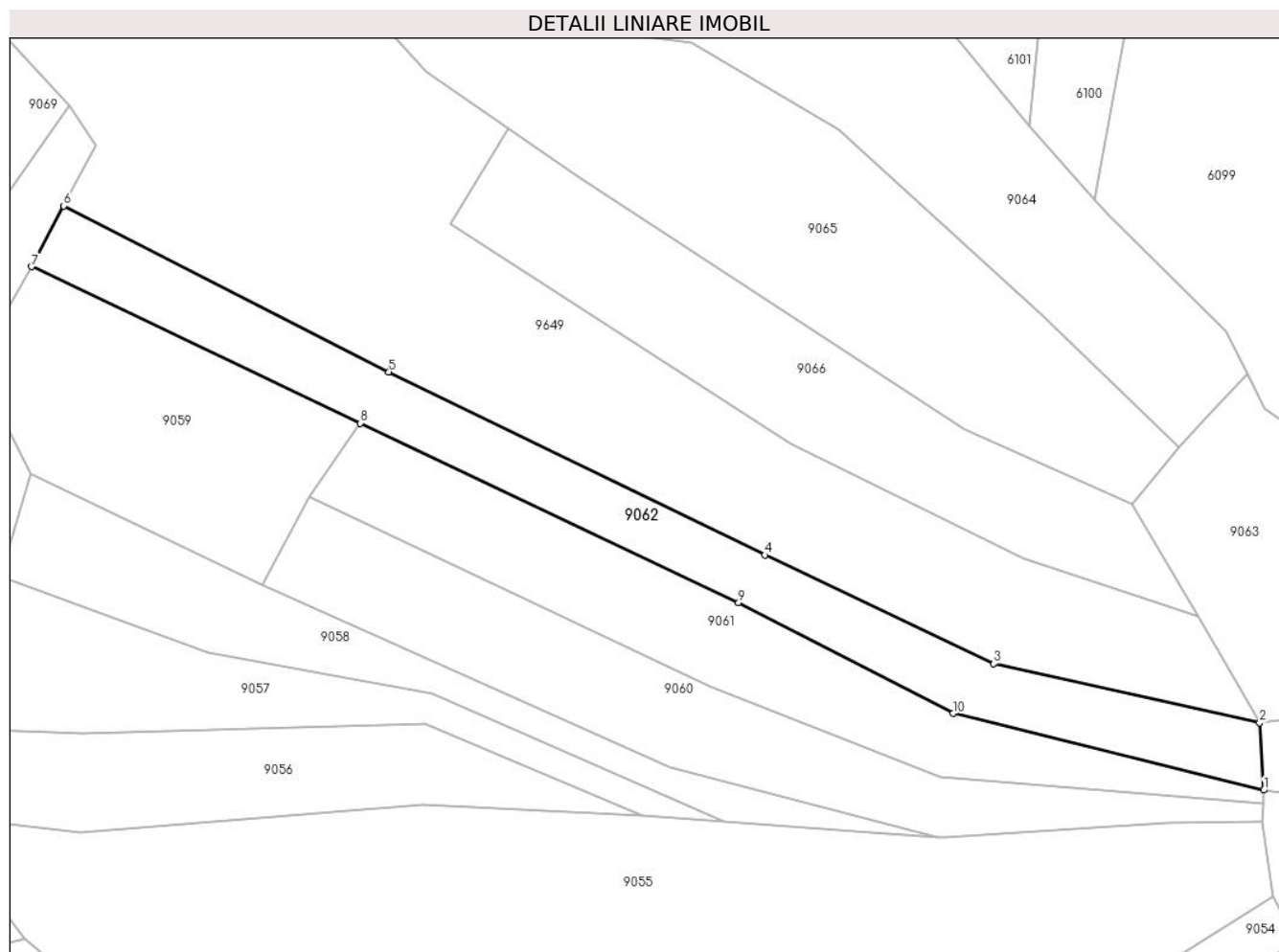
Inscrieri privind dezmembramintele dreptului de proprietate, drepturi reale de garanție și sarcini	Referințe
NU SUNT	

Anexa Nr. 1 La Partea I

Teren

Nr cadastral	Suprafața (mp)*	Observații / Referințe
	5.400	

* Suprafața este determinată în planul de proiecție Stereo 70.



Date referitoare la teren

Crt	Categorie folosință	Intravilan	Suprafața (mp)	Tarla	Parcelă	Nr. topo	Observații / Referințe
1	faneata	NU	3.617	-	-	-	
2	pasune	NU	1.783	-	-	-	Pășune împădurită

Lungime Segmente

1) Valorile lungimilor segmentelor sunt obținute din proiecție în plan.

Punct început	X / Y	Punct sfârșit	X / Y	Lungime segment (** (m)
1	582.078,683 635.549,47	2	582.077,625 635.567,049	17.611
2	582.077,625 635.567,049	3	582.008,206 635.582,417	71.1
3	582.008,206 635.582,417	4	581.948,63 635.610,716	65.956
4	581.948,63 635.610,716	5	581.850,593 635.658,447	109.039

Punct început	X / Y	Punct sfârșit	X / Y	Lungime segment (** (m)
5	581.850,593 635.658,447	6	581.765,779 635.701,719	95.215
6	581.765,779 635.701,719	7	581.757,437 635.685,884	17.898
7	581.757,437 635.685,884	8	581.843,092 635.645,082	94.877
8	581.843,092 635.645,082	9	581.941,747 635.598,311	109.18
9	581.941,747 635.598,311	10	581.997,63 635.569,444	62.898
10	581.997,63 635.569,444	1	582.078,683 635.549,47	83.478

** Lungimile segmentelor sunt determinate în planul de proiecție Stereo 70 și sunt rotunjite la 1 milimetru.

*** Distanța dintre puncte este formată din segmente cumulate ce sunt mai mici decât valoarea 1 milimetru.

**DATE DESPRE IMOBILUL NR. 9063**

Oficiul de Cadastru și Publicitate Imobiliară NEAMT
Biroul de Cadastru și Publicitate Imobiliară Targu-Neamt

A. Partea I. Descrierea imobilului

TEREN Extravilan

Adresa: Jud. Neamt

Nr. Crt	Nr cadastral Nr. topografic	Suprafața* (mp)	Observații / Referințe
A1		4.671	Sector cadastral:198 Teren neimpregmuit;

B. Partea II. Proprietari și acte

Inscrieri privitoare la dreptul de proprietate și alte drepturi reale		Referințe
/		
Act Administrativ nr. 11538, din 21/07/2023 emis de PRIMARIA COMUNEI PIPIRIG;		
B1	Inscrierea posesiei, drept de PROPRIETATE, dobandit prin Lege, cota actuala 1/1, cota initiala 1/1 1) MARIN DUMITRU	A1

C. Partea III. SARCINI .

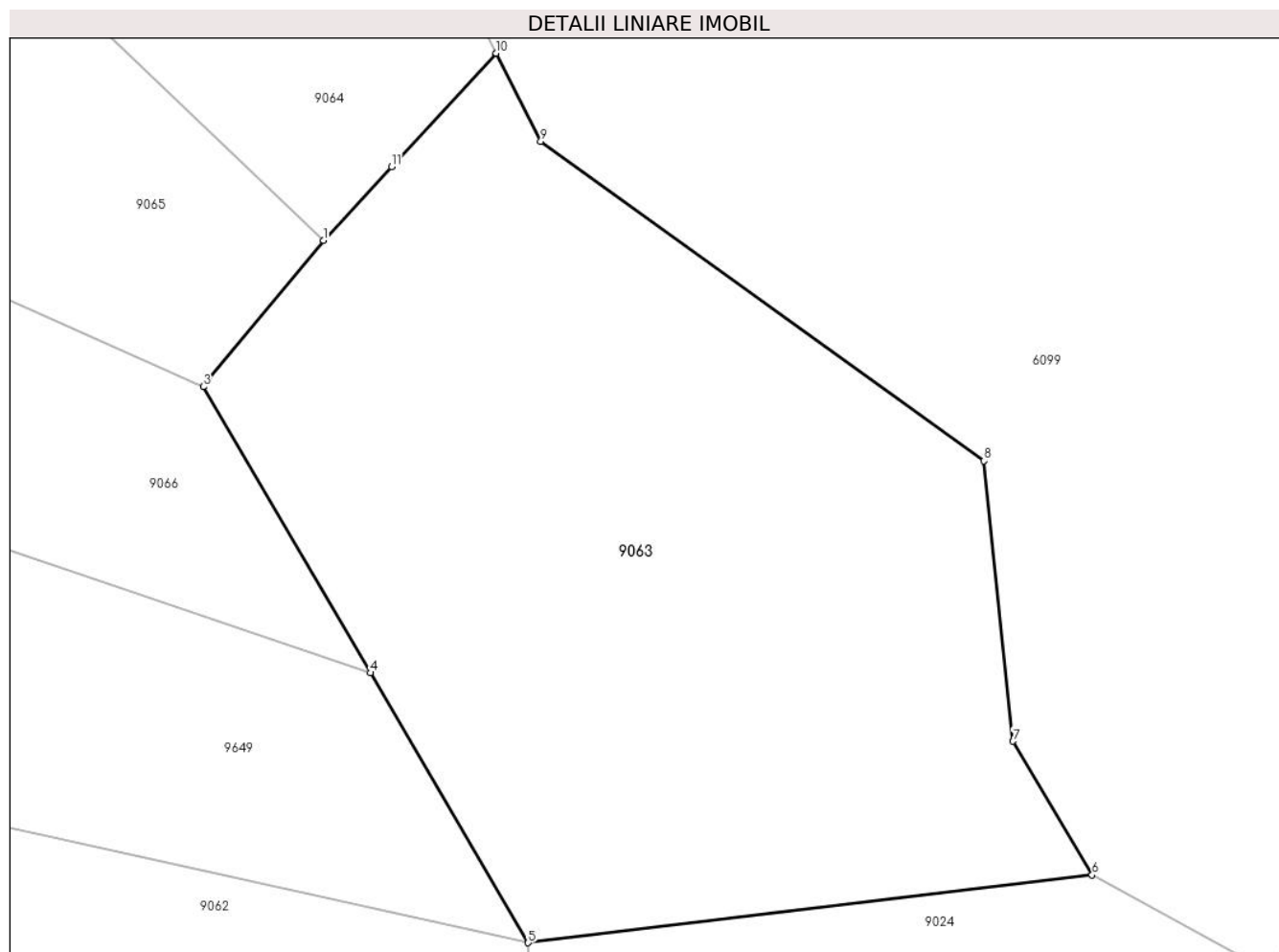
Inscrieri privind dezmembramintele dreptului de proprietate, drepturi reale de garanție și sarcini	Referințe
NU SUNT	

Anexa Nr. 1 La Partea I

Teren

Nr cadastral	Suprafața (mp)*	Observații / Referințe
	4.671	

* Suprafața este determinată în planul de proiecție Stereo 70.



Date referitoare la teren

Crt	Categorie folosință	Intravilan	Suprafața (mp)	Tarla	Parcelă	Nr. topo	Observații / Referințe
1	faneata	NU	4.671	-	-	-	

Lungime Segmente

1) Valorile lungimilor segmentelor sunt obținute din proiecție în plan.

Punct început	X / Y	Punct sfârșit	X / Y	Lungime segment (** (m)
1	582.056,659 635.638,89	2	582.044,917 635.624,577	18.513
2	582.044,917 635.624,577	3	582.044,371 635.623,902	0.868
3	582.044,371 635.623,902	4	582.061,482 635.594,647	33.892
4	582.061,482 635.594,647	5	582.077,625 635.567,049	31.973
5	582.077,625 635.567,049	6	582.135,332 635.573,985	58.122

Punct început	X / Y	Punct sfârşit	X / Y	Lungime segment (** (m)
6	582.135,332 635.573,985	7	582.127,235 635.587,654	15.887
7	582.127,235 635.587,654	8	582.124,249 635.616,332	28.833
8	582.124,249 635.616,332	9	582.078,906 635.649,006	55.889
9	582.078,906 635.649,006	10	582.074,357 635.658,012	10.09
10	582.074,357 635.658,012	11	582.063,63 635.646,422	15.792
11	582.063,63 635.646,422	1	582.056,659 635.638,89	10.263

** Lungimile segmentelor sunt determinate în planul de proiecție Stereo 70 și sunt rotunjite la 1 milimetru.

*** Distanța dintre puncte este formată din segmente cumulate ce sunt mai mici decât valoarea 1 milimetru.

**DATE DESPRE IMOBILUL NR. 9064**

Oficiul de Cadastru și Publicitate Imobiliară NEAMT
 Biroul de Cadastru și Publicitate Imobiliară Targu-Neamt

A. Partea I. Descrierea imobilului

TEREN Extravilan

Adresa: Jud. Neamt

Nr. Crt	Nr cadastral Nr. topografic	Suprafața* (mp)	Observații / Referințe
A1		9.980	Sector cadastral:198 Teren neimpregmuit;

B. Partea II. Proprietari și acte

Inscrieri privitoare la dreptul de proprietate și alte drepturi reale		Referințe
/		
Act Normativ nr. 7, din 13/03/1996 emis de GUVERNUL ROMÂNIEI;		
B1	Inscrierea provizorie, drept de PROPRIETATE, dobandit prin Lege, cota actuala 1/1, cota initiala 1/1	A1
1) COMUNA PIPIRIG, CIF:99999999999999, PROPRIETAR NEIDENTIFICAT		

C. Partea III. SARCINI .

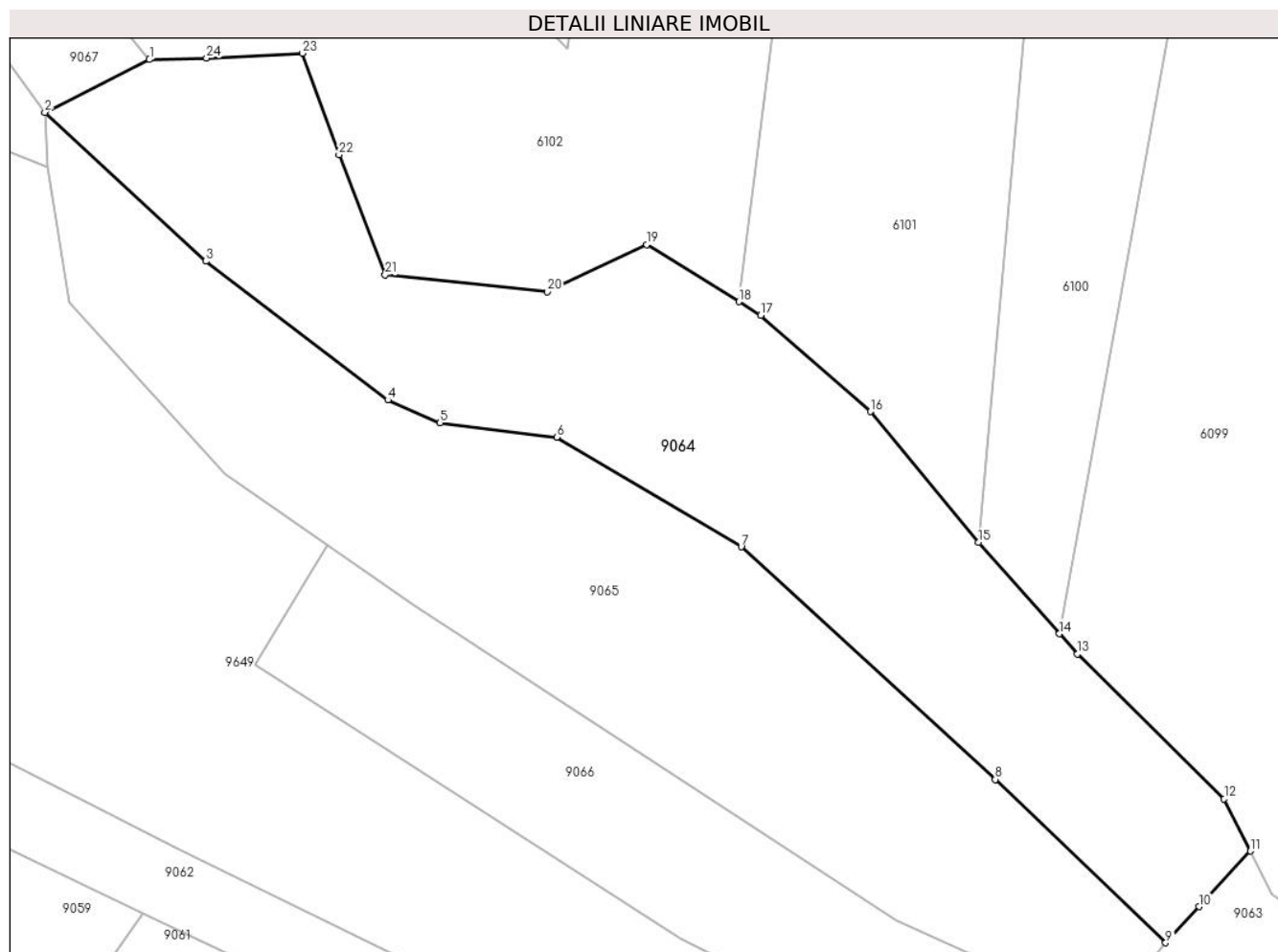
Inscrieri privind dezmembramintele dreptului de proprietate, drepturi reale de garanție și sarcini	Referințe
NU SUNT	

Anexa Nr. 1 La Partea I

Teren

Nr cadastral	Suprafața (mp)*	Observații / Referințe
	9.980	

* Suprafața este determinată în planul de proiecție Stereo 70.



Date referitoare la teren

Crt	Categorie folosință	Intravilan	Suprafața (mp)	Tarla	Parcelă	Nr. topo	Observații / Referințe
1	faneata	NU	8.002	-	-	-	
2	pasune	NU	1.978	-	-	-	Pășune împădurită

Lungime Segmente

1) Valorile lungimilor segmentelor sunt obținute din proiecție în plan.

Punct început	X / Y	Punct sfârșit	X / Y	Lungime segment (** (m)
1	581.844,526 635.823,133	2	581.822,688 635.812,121	24.457
3	581.856,259 635.781,048	4	581.894,302 635.752,092	47.809
5	581.905,212 635.747,343	6	581.929,527 635.744,347	24.499
7	581.968,043 635.721,505	8	582.021,073 635.672,966	71.89

Punct început	X / Y	Punct sfârșit	X / Y	Lungime segment (** (m)
2	581.822,688 635.812,121	3	581.856,259 635.781,048	45.744
4	581.894,302 635.752,092	5	581.905,212 635.747,343	11.899
6	581.929,527 635.744,347	7	581.968,043 635.721,505	44.78
8	582.021,073 635.672,966	9	582.056,659 635.638,89	49.27

Punct început	X / Y	Punct sfârșit	X / Y	Lungime segment (** (m)
9	582.056,659 635.638,89	10	582.063,63 635.646,422	10.263
11	582.074,357 635.658,012	12	582.068,855 635.668,906	12.205
13	582.038,246 635.699,123	14	582.034,507 635.703,35	5.643
15	582.017,638 635.722,421	16	581.995,01 635.749,702	35.444
17	581.972,148 635.769,784	18	581.967,574 635.772,614	5.379
19	581.948,273 635.784,556	20	581.927,579 635.774,709	22.917
21	581.893,72 635.778,202	22	581.884,089 635.803,261	26.846
23	581.876,411 635.824,454	24	581.856,422 635.823,438	20.015

Punct început	X / Y	Punct sfârșit	X / Y	Lungime segment (** (m)
10	582.063,63 635.646,422	11	582.074,357 635.658,012	15.792
12	582.068,855 635.668,906	13	582.038,246 635.699,123	43.011
14	582.034,507 635.703,35	15	582.017,638 635.722,421	25.461
16	581.995,01 635.749,702	17	581.972,148 635.769,784	30.43
18	581.967,574 635.772,614	19	581.948,273 635.784,556	22.697
20	581.927,579 635.774,709	21	581.893,72 635.778,202	34.039
22	581.884,089 635.803,261	23	581.876,411 635.824,454	22.541
24	581.856,422 635.823,438	1	581.844,526 635.823,133	11.9

** Lungimile segmentelor sunt determinate în planul de proiecție Stereo 70 și sunt rotunjite la 1 milimetru.

*** Distanța dintre puncte este formată din segmente cumulate ce sunt mai mici decât valoarea 1 milimetru.

**DATE DESPRE IMOBILUL NR. 9065**

Oficiul de Cadastru și Publicitate Imobiliară NEAMT
Biroul de Cadastru și Publicitate Imobiliară Targu-Neamt

A. Partea I. Descrierea imobilului

TEREN Extravilan

Adresa: Jud. Neamt

Nr. Crt	Nr cadastral Nr. topografic	Suprafața* (mp)	Observații / Referințe
A1		9.980	Sector cadastral:198 Teren imprejmuit;

B. Partea II. Proprietari și acte

Inscrieri privitoare la dreptul de proprietate și alte drepturi reale	Referințe
/	
Act Administrativ nr. 11538, din 21/07/2023 emis de PRIMARIA COMUNEI PIPIRIG;	
B1	A1
Inscrierea posesiei, drept de PROPRIETATE, dobandit prin Lege, cota actuala 1/1, cota initiala 1/1 1) MIJA CONSTANTIN-VLADUȚ	

C. Partea III. SARCINI .

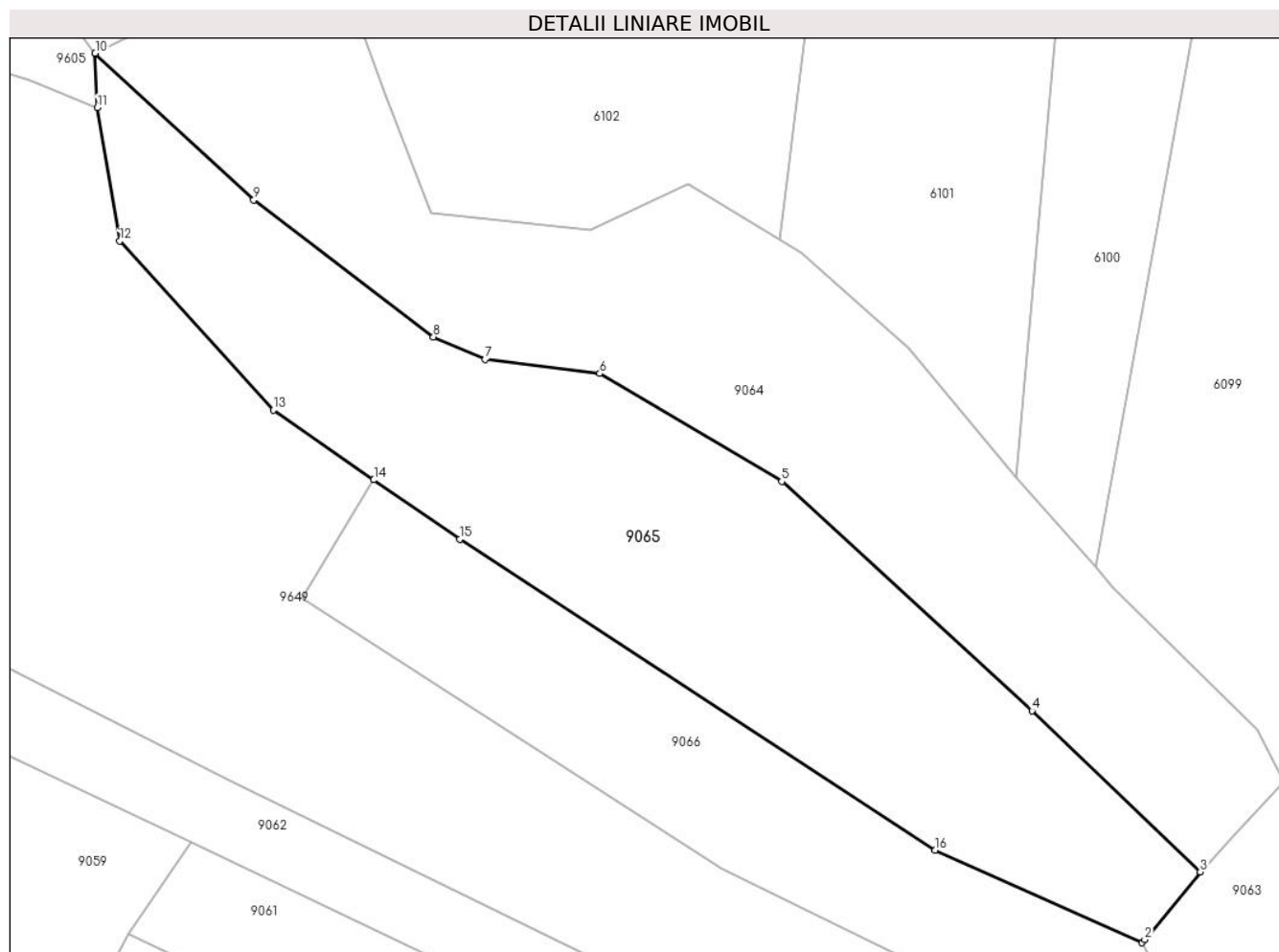
Inscrieri privind dezmembramintele dreptului de proprietate, drepturi reale de garanție și sarcini	Referințe
NU SUNT	

Anexa Nr. 1 La Partea I

Teren

Nr cadastral	Suprafața (mp)*	Observații / Referințe
	9.980	

* Suprafața este determinată în planul de proiecție Stereo 70.



Date referitoare la teren

Crt	Categorie folosință	Intra vilan	Suprafața (mp)	Tarla	Parcelă	Nr. topo	Observații / Referințe
1	faneata	NU	9.980	-	-	-	

Lungime Segmente

1) Valorile lungimilor segmentelor sunt obținute din proiecție în plan.

Punct început	X / Y	Punct sfârșit	X / Y	Lungime segment (** (m)
1	582.044,371 635.623,902	2	582.044,917 635.624,577	0.868
2	582.044,917 635.624,577	3	582.056,659 635.638,89	18.513
3	582.056,659 635.638,89	4	582.021,073 635.672,966	49.27
4	582.021,073 635.672,966	5	581.968,043 635.721,505	71.89
5	581.968,043 635.721,505	6	581.929,527 635.744,347	44.78

Punct început	X / Y	Punct sfârșit	X / Y	Lungime segment (** (m)
6	581.929,527 635.744,347	7	581.905,212 635.747,343	24.499
7	581.905,212 635.747,343	8	581.894,302 635.752,092	11.899
8	581.894,302 635.752,092	9	581.856,259 635.781,048	47.809
9	581.856,259 635.781,048	10	581.822,688 635.812,121	45.744
10	581.822,688 635.812,121	11	581.823,173 635.800,609	11.522
11	581.823,173 635.800,609	12	581.827,878 635.772,388	28.611
12	581.827,878 635.772,388	13	581.860,384 635.736,592	48.353
13	581.860,384 635.736,592	14	581.881,676 635.721,846	25.9
14	581.881,676 635.721,846	15	581.899,846 635.709,262	22.102
15	581.899,846 635.709,262	16	582.000,554 635.643,458	120.301
16	582.000,554 635.643,458	1	582.044,371 635.623,902	47.983

** Lungimile segmentelor sunt determinate în planul de proiecție Stereo 70 și sunt rotunjite la 1 milimetru.

*** Distanța dintre puncte este formată din segmente cumulate ce sunt mai mici decât valoarea 1 milimetru.

**DATE DESPRE IMOBILUL NR. 9066**

Oficiul de Cadastru și Publicitate Imobiliară NEAMT
Biroul de Cadastru și Publicitate Imobiliară Targu-Neamt

A. Partea I. Descrierea imobilului

TEREN Extravilan

Adresa: Jud. Neamt

Nr. Crt	Nr cadastral Nr. topografic	Suprafața* (mp)	Observații / Referințe
A1		5.400	Sector cadastral:198 Teren neimpregmuit;

B. Partea II. Proprietari și acte

Inscrieri privitoare la dreptul de proprietate și alte drepturi reale		Referințe
/		
Act Administrativ nr. 11538, din 21/07/2023 emis de PRIMARIA COMUNEI PIPIRIG;		
B1	Inscrierea posesiei, drept de PROPRIETATE, dobandit prin Lege, cota actuala 1/1, cota initiala 1/1 1) UNGUREANU IOAN	A1

C. Partea III. SARCINI .

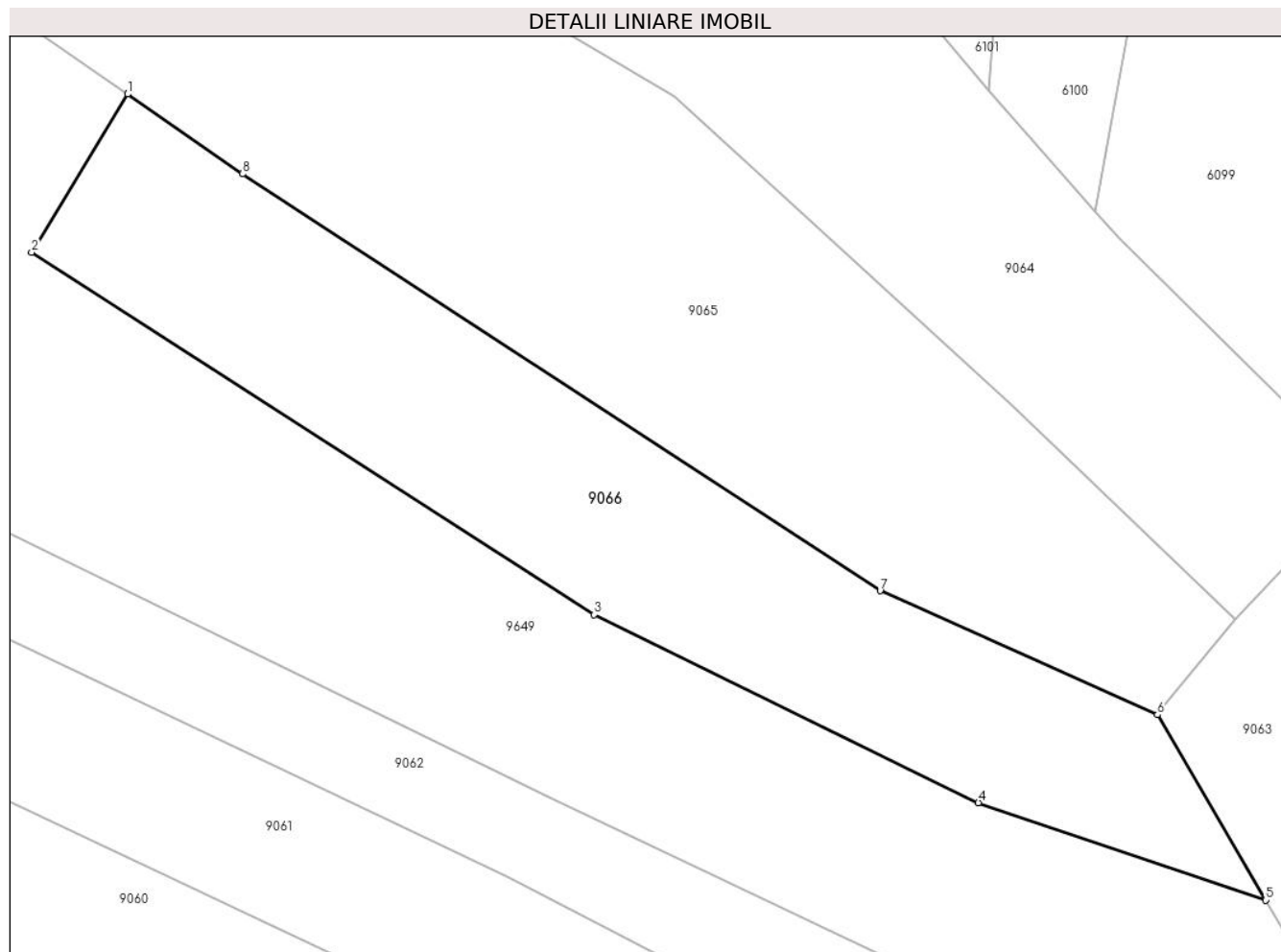
Inscrieri privind dezmembramintele dreptului de proprietate, drepturi reale de garanție și sarcini	Referințe
NU SUNT	

Anexa Nr. 1 La Partea I

Teren

Nr cadastral	Suprafața (mp)*	Observații / Referințe
	5.400	

* Suprafața este determinată în planul de proiecție Stereo 70.



Date referitoare la teren

Crt	Categorie folosință	Intravilan	Suprafața (mp)	Tarla	Parcelă	Nr. topo	Observații / Referințe
1	faneata	NU	5.400	-	-	-	

Lungime Segmente

1) Valorile lungimilor segmentelor sunt obținute din proiecție în plan.

Punct început	X / Y	Punct sfârșit	X / Y	Lungime segment (** (m)
1	581.881,676 635.721,846	2	581.866,513 635.696,885	29.206
2	581.866,513 635.696,885	3	581.955,394 635.639,672	105.703
3	581.955,394 635.639,672	4	582.016,084 635.610,013	67.549
4	582.016,084 635.610,013	5	582.061,482 635.594,647	47.928
5	582.061,482 635.594,647	6	582.044,371 635.623,902	33.892

Punct început	X / Y	Punct sfârșit	X / Y	Lungime segment (** (m)
6	582.044,371 635.623,902	7	582.000,554 635.643,458	47.983
7	582.000,554 635.643,458	8	581.899,846 635.709,262	120.301
8	581.899,846 635.709,262	1	581.881,676 635.721,846	22.102

** Lungimile segmentelor sunt determinate în planul de proiecție Stereo 70 și sunt rotunjite la 1 milimetru.

*** Distanța dintre puncte este formată din segmente cumulate ce sunt mai mici decât valoarea 1 milimetru.

**DATE DESPRE IMOBILUL NR. 9067**

Oficiul de Cadastru și Publicitate Imobiliară NEAMT
Biroul de Cadastru și Publicitate Imobiliară Targu-Neamt

A. Partea I. Descrierea imobilului

TEREN Extravilan

Adresa: Jud. Neamt

Nr. Crt	Nr cadastral Nr. topografic	Suprafața* (mp)	Observații / Referințe
A1		4.300	Sector cadastral:198 Teren imprejmuit;

B. Partea II. Proprietari și acte

Inscrieri privitoare la dreptul de proprietate și alte drepturi reale		Referințe
/		
Act Administrativ nr. 11538, din 21/07/2023 emis de PRIMARIA COMUNEI PIPIRIG;		
B1	Inscrierea posesiei, drept de PROPRIETATE, dobandit prin Lege, cota actuala 1/1, cota initiala 1/1 1) DOLHĂSCU GHEORGHE	A1

C. Partea III. SARCINI .

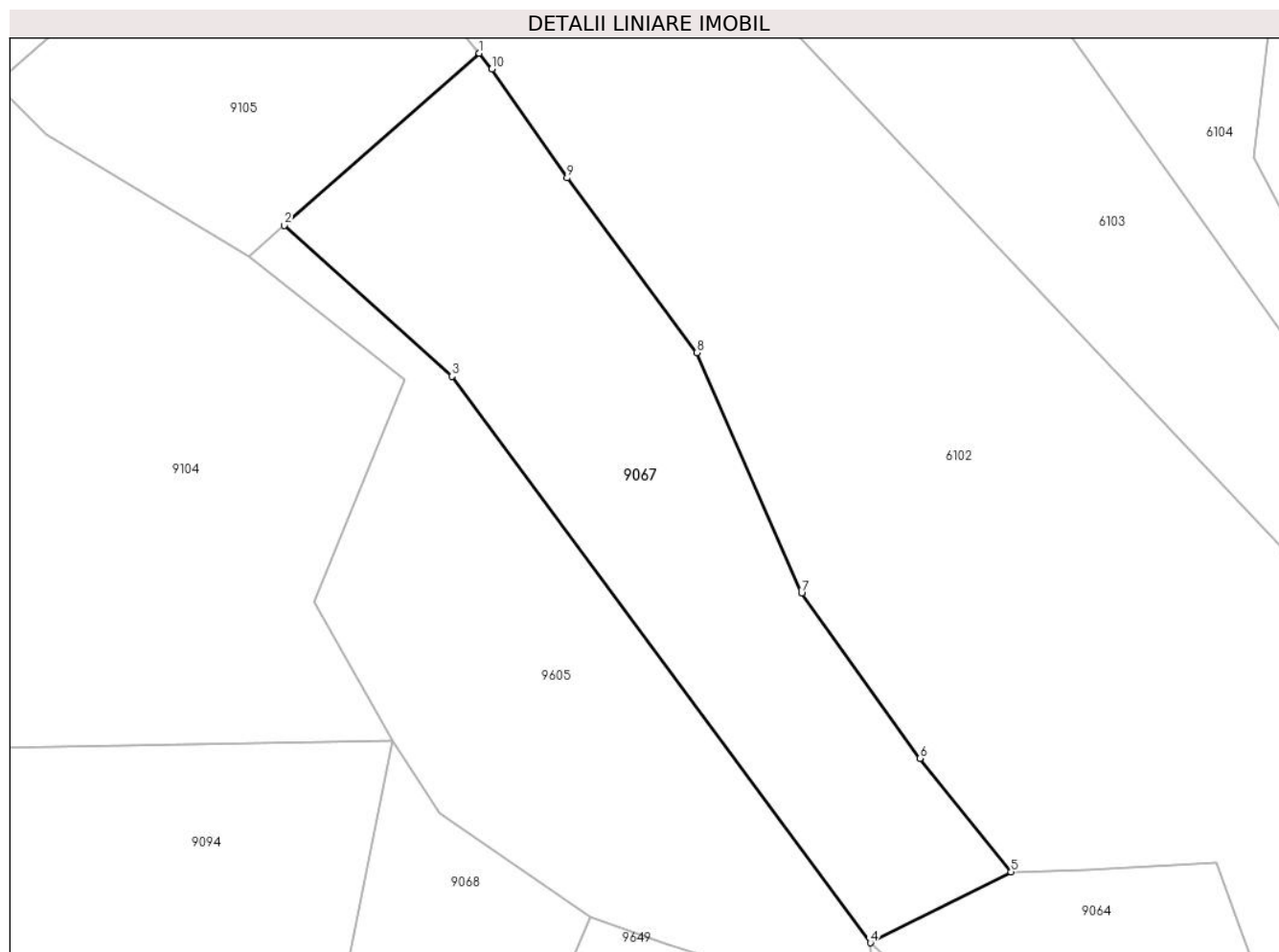
Inscrieri privind dezmembramintele dreptului de proprietate, drepturi reale de garanție și sarcini	Referințe
NU SUNT	

Anexa Nr. 1 La Partea I

Teren

Nr cadastral	Suprafața (mp)*	Observații / Referințe
	4.300	

* Suprafața este determinată în planul de proiecție Stereo 70.



Date referitoare la teren

Crt	Categorie folosință	Intravilan	Suprafața (mp)	Tarla	Parcelă	Nr. topo	Observații / Referințe
1	pașune	NU	4.300	-	-	-	Pășune împădurită

Lungime Segmente

1) Valorile lungimilor segmentelor sunt obținute din proiecție în plan.

Punct început	X / Y	Punct sfârșit	X / Y	Lungime segment (** (m)
1	581.762,012 635.950,067	2	581.731,772 635.923,366	40.341
2	581.731,772 635.923,366	3	581.757,743 635.899,955	34.965
3	581.757,743 635.899,955	4	581.822,688 635.812,121	109.237
4	581.822,688 635.812,121	5	581.844,526 635.823,133	24.457
5	581.844,526 635.823,133	6	581.830,372 635.840,701	22.56

Punct început	X / Y	Punct sfârșit	X / Y	Lungime segment (** (m)
6	581.830,372 635.840,701	7	581.812,027 635.866,31	31.502
7	581.812,027 635.866,31	8	581.795,764 635.903,654	40.732
8	581.795,764 635.903,654	9	581.775,665 635.930,741	33.729
9	581.775,665 635.930,741	10	581.763,979 635.947,635	20.542
10	581.763,979 635.947,635	1	581.762,012 635.950,067	3.128

** Lungimile segmentelor sunt determinate în planul de proiecție Stereo 70 și sunt rotunjite la 1 milimetru.

*** Distanța dintre puncte este formată din segmente cumulate ce sunt mai mici decât valoarea 1 milimetru.

**DATE DESPRE IMOBILUL NR. 9068**

Oficiul de Cadastru și Publicitate Imobiliară NEAMT
Biroul de Cadastru și Publicitate Imobiliară Targu-Neamt

A. Partea I. Descrierea imobilului

TEREN Extravilan

Adresa: Jud. Neamt

Nr. Crt	Nr cadastral Nr. topografic	Suprafața* (mp)	Observații / Referințe
A1		5.273	Sector cadastral:198 Teren imprejmuit;

B. Partea II. Proprietari și acte

Inscrieri privitoare la dreptul de proprietate și alte drepturi reale	Referințe
/	
Act Administrativ nr. 11538, din 21/07/2023 emis de PRIMARIA COMUNEI PIPIRIG;	
B1	A1
Inscrierea posesiei, drept de PROPRIETATE, dobandit prin Lege, cota actuala 1/1, cota initiala 1/1 1) CREANGĂ NECULAI	

C. Partea III. SARCINI .

Inscrieri privind dezmembramintele dreptului de proprietate, drepturi reale de garanție și sarcini	Referințe
NU SUNT	

Anexa Nr. 1 La Partea I

Teren

Nr cadastral	Suprafața (mp)*	Observații / Referințe
	5.273	

* Suprafața este determinată în planul de proiecție Stereo 70.



Date referitoare la teren

Crt	Categorie folosință	Intravilan	Suprafața (mp)	Tarla	Parcelă	Nr. topo	Observații / Referințe
1	faneata	NU	1.487	-	-	-	
2	pasune	NU	3.786	-	-	-	Pășune împădurită

Lungime Segmente

1) Valorile lungimilor segmentelor sunt obținute din proiecție în plan.

Punct început	X / Y	Punct sfârșit	X / Y	Lungime segment (** (m)
1	581.607,362 635.608,728	2	581.616,907 635.601,588	11.92
3	581.620,112 635.598,275	4	581.654,745 635.639,092	53.53
5	581.679,761 635.665,956	6	581.736,067 635.738,912	92.157
7	581.747,889 635.748,951	8	581.753,731 635.758,591	11.272

Punct început	X / Y	Punct sfârșit	X / Y	Lungime segment (** (m)
2	581.616,907 635.601,588	3	581.620,112 635.598,275	4.61
4	581.654,745 635.639,092	5	581.679,761 635.665,956	36.708
6	581.736,067 635.738,912	7	581.747,889 635.748,951	15.509
8	581.753,731 635.758,591	9	581.758,388 635.768,429	10.885

Punct început	X / Y	Punct sfârșit	X / Y	Lungime segment (** (m)
9	581.758,388 635.768,429	10	581.764,956 635.783,534	16.471
11	581.772,461 635.800,164	12	581.779,254 635.816,099	17.323
13	581.755,82 635.832,159	14	581.748,568 635.843,413	13.388
15	581.738,918 635.795,454	16	581.732,606 635.772,223	24.073
17	581.727,819 635.758,031	18	581.712,781 635.730,785	31.121
19	581.703,498 635.717,199	20	581.694,682 635.705,007	15.045
21	581.676,091 635.685,473	22	581.662,844 635.670,727	19.822
23	581.633,754 635.640,779	24	581.623,199 635.627,497	16.965

Punct început	X / Y	Punct sfârșit	X / Y	Lungime segment (** (m)
10	581.764,956 635.783,534	11	581.772,461 635.800,164	18.245
12	581.779,254 635.816,099	13	581.755,82 635.832,159	28.409
14	581.748,568 635.843,413	15	581.738,918 635.795,454	48.92
16	581.732,606 635.772,223	17	581.727,819 635.758,031	14.978
18	581.712,781 635.730,785	19	581.703,498 635.717,199	16.455
20	581.694,682 635.705,007	21	581.676,091 635.685,473	26.967
22	581.662,844 635.670,727	23	581.633,754 635.640,779	41.751
24	581.623,199 635.627,497	1	581.607,362 635.608,728	24.558

** Lungimile segmentelor sunt determinate în planul de proiecție Stereo 70 și sunt rotunjite la 1 milimetru.

*** Distanța dintre puncte este formată din segmente cumulate ce sunt mai mici decât valoarea 1 milimetru.

**DATE DESPRE IMOBILUL NR. 9069**

Oficiul de Cadastru și Publicitate Imobiliară NEAMT
Biroul de Cadastru și Publicitate Imobiliară Targu-Neamt

A. Partea I. Descrierea imobilului

TEREN Extravilan

Adresa: Jud. Neamt

Nr. Crt	Nr cadastral Nr. topografic	Suprafața* (mp)	Observații / Referințe
A1		9.464	Sector cadastral:198 Teren neimpregmuit;

B. Partea II. Proprietari și acte

Inscrieri privitoare la dreptul de proprietate și alte drepturi reale		Referințe
/		
Act Normativ nr. 7, din 13/03/1996 emis de GUVERNUL ROMÂNIEI;		
B1	Inscrierea provizorie, drept de PROPRIETATE, dobandit prin Lege, cota actuala 1/1, cota initiala 1/1 1) COMUNA PIPIRIG, CIF:99999999999999, PROPRIETAR NEIDENTIFICAT	A1

C. Partea III. SARCINI .

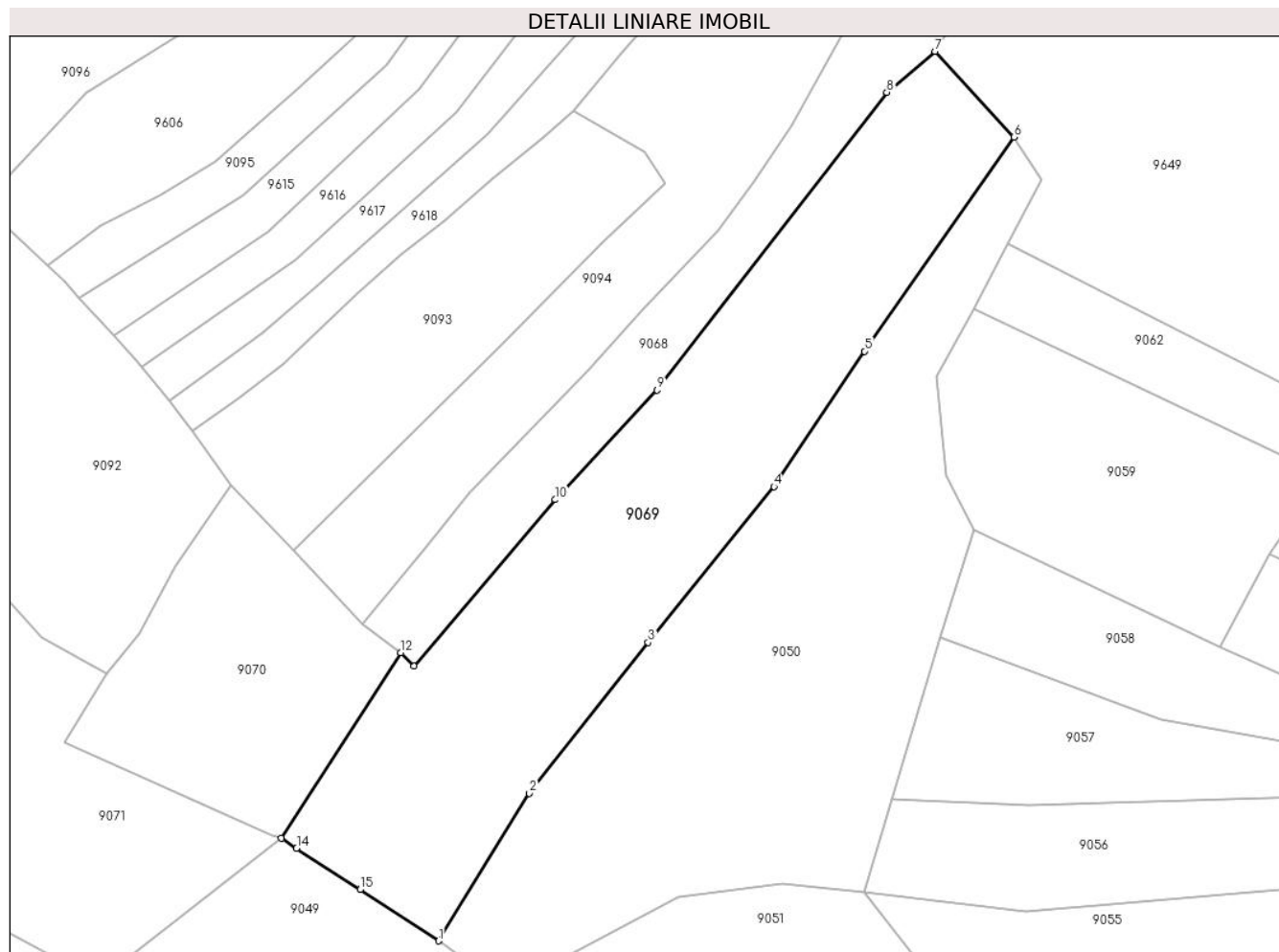
Inscrieri privind dezmembramintele dreptului de proprietate, drepturi reale de garanție și sarcini	Referințe
NU SUNT	

Anexa Nr. 1 La Partea I

Teren

Nr cadastral	Suprafața (mp)*	Observații / Referințe
	9.464	

* Suprafața este determinată în planul de proiecție Stereo 70.



Date referitoare la teren

Crt	Categorie folosință	Intravilan	Suprafața (mp)	Tarla	Parcelă	Nr. topo	Observații / Referințe
1	faneata	NU	4.271	-	-	-	
2	pasune	NU	5.193	-	-	-	Pășune împădurită

Lungime Segmente

1) Valorile lungimilor segmentelor sunt obținute din proiecție în plan.

Punct început	X / Y	Punct sfârșit	X / Y	Lungime segment (** (m)
1	581.626,2 635.531,007	2	581.648,411 635.567,156	42.427
2	581.648,411 635.567,156	3	581.677,544 635.604,141	47.081
3	581.677,544 635.604,141	4	581.708,404 635.642,292	49.07
4	581.708,404 635.642,292	5	581.730,568 635.675,462	39.894

Punct început	X / Y	Punct sfârșit	X / Y	Lungime segment (** (m)
5	581.730,568 635.675,462	6	581.767,208 635.727,96	64.02
6	581.767,208 635.727,96	7	581.747,889 635.748,951	28.528
7	581.747,889 635.748,951	8	581.736,067 635.738,912	15.509
8	581.736,067 635.738,912	9	581.679,761 635.665,956	92.157
9	581.679,761 635.665,956	10	581.654,745 635.639,092	36.708
10	581.654,745 635.639,092	11	581.620,112 635.598,275	53.53
11	581.620,112 635.598,275	12	581.616,907 635.601,588	4.61
12	581.616,907 635.601,588	13	581.587,623 635.556,122	54.081
13	581.587,623 635.556,122	14	581.591,352 635.553,695	4.449
14	581.591,352 635.553,695	15	581.606,912 635.543,565	18.567
15	581.606,912 635.543,565	1	581.626,2 635.531,007	23.016

** Lungimile segmentelor sunt determinate în planul de proiecție Stereo 70 și sunt rotunjite la 1 milimetru.

*** Distanța dintre puncte este formată din segmente cumulate ce sunt mai mici decât valoarea 1 milimetru.

**DATE DESPRE IMOBILUL NR. 9070**

Oficiul de Cadastru și Publicitate Imobiliară NEAMT
Biroul de Cadastru și Publicitate Imobiliară Targu-Neamt

A. Partea I. Descrierea imobilului

TEREN Extravilan

Adresa: Jud. Neamt

Nr. Crt	Nr cadastral Nr. topografic	Suprafața* (mp)	Observații / Referințe
A1		3.670	Sector cadastral:198 Teren imprejmuit;

B. Partea II. Proprietari și acte

Inscrieri privitoare la dreptul de proprietate și alte drepturi reale	Referințe
/	
Act Administrativ nr. 11538, din 21/07/2023 emis de PRIMARIA COMUNEI PIPIRIG;	
B1	A1
Inscrierea posesiei, drept de PROPRIETATE, dobandit prin Lege, cota actuala 1/1, cota initiala 1/1 1) CREANGĂ ANDREEA-EMILIA	

C. Partea III. SARCINI .

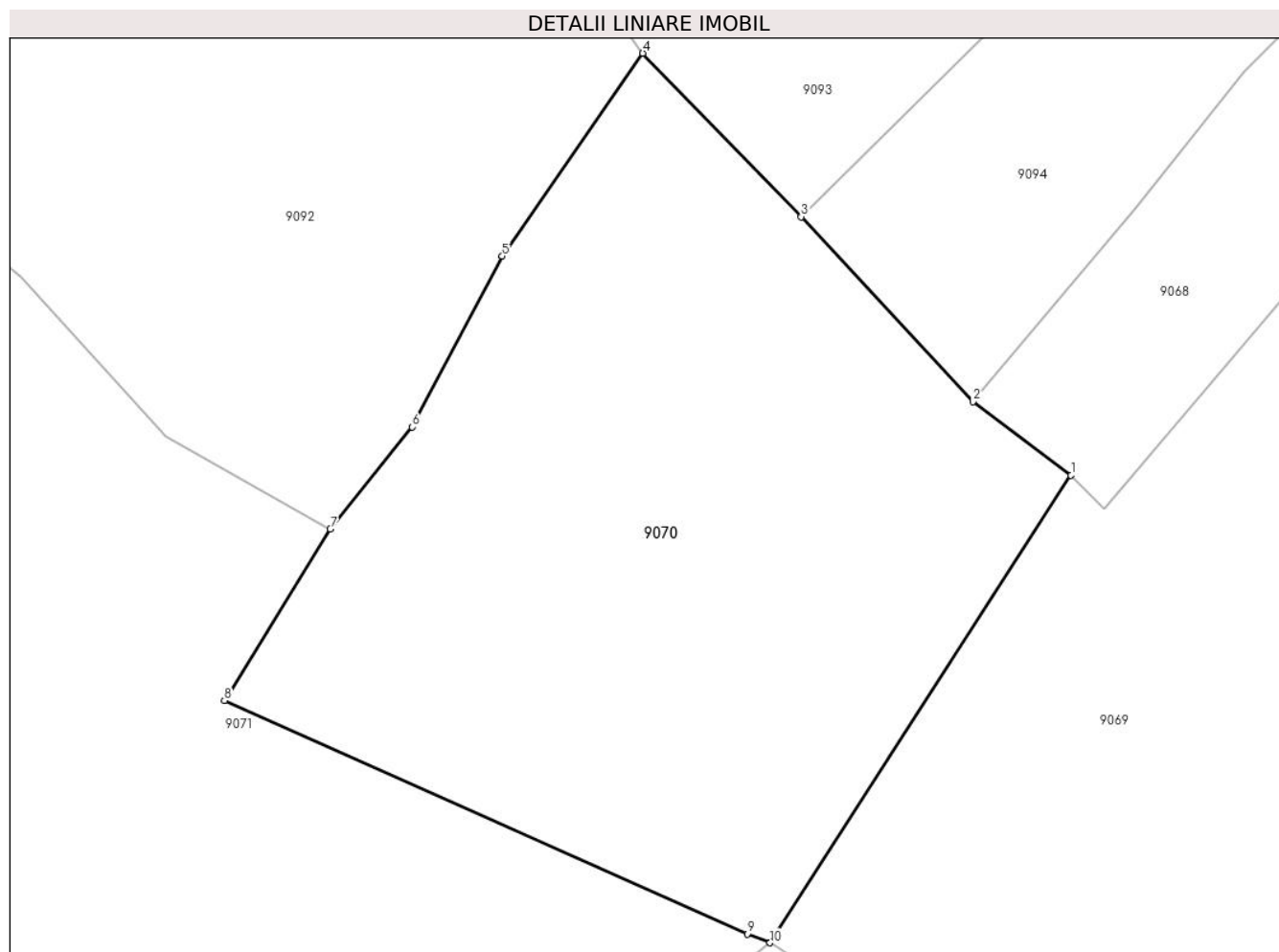
Inscrieri privind dezmembramintele dreptului de proprietate, drepturi reale de garanție și sarcini	Referințe
NU SUNT	

Anexa Nr. 1 La Partea I

Teren

Nr cadastral	Suprafața (mp)*	Observații / Referințe
	3.670	

* Suprafața este determinată în planul de proiecție Stereo 70.



Date referitoare la teren

Crt	Categorie folosință	Intra vilan	Suprafața (mp)	Tarla	Parcelă	Nr. topo	Observații / Referințe
1	faneata	NU	3.670	-	-	-	

Lungime Segmente

1) Valorile lungimilor segmentelor sunt obținute din proiecție în plan.

Punct început	X / Y	Punct sfârșit	X / Y	Lungime segment (** (m)
1	581.616,907 635.601,588	2	581.607,362 635.608,728	11.92
2	581.607,362 635.608,728	3	581.590,636 635.626,72	24.566
3	581.590,636 635.626,72	4	581.575,24 635.642,623	22.135
4	581.575,24 635.642,623	5	581.561,564 635.622,886	24.012
5	581.561,564 635.622,886	6	581.552,799 635.606,277	18.78

Punct început	X / Y	Punct sfârșit	X / Y	Lungime segment (** (m)
6	581.552,799 635.606,277	7	581.544,819 635.596,367	12.724
7	581.544,819 635.596,367	8	581.534,515 635.579,676	19.615
8	581.534,515 635.579,676	9	581.585,396 635.556,968	55.718
9	581.585,396 635.556,968	10	581.587,623 635.556,122	2.382
10	581.587,623 635.556,122	1	581.616,907 635.601,588	54.081

** Lungimile segmentelor sunt determinate în planul de proiecție Stereo 70 și sunt rotunjite la 1 milimetru.

*** Distanța dintre puncte este formată din segmente cumulate ce sunt mai mici decât valoarea 1 milimetru.

**DATE DESPRE IMOBILUL NR. 9071**

Oficiul de Cadastru și Publicitate Imobiliară NEAMT
Biroul de Cadastru și Publicitate Imobiliară Targu-Neamt

A. Partea I. Descrierea imobilului

TEREN Extravilan

Adresa: Jud. Neamt

Nr. Crt	Nr cadastral Nr. topografic	Suprafața* (mp)	Observații / Referințe
A1		7.410	Sector cadastral:198 Teren imprejmuit;

B. Partea II. Proprietari și acte

Inscrieri privitoare la dreptul de proprietate și alte drepturi reale		Referințe
/		
Act Administrativ nr. 11538, din 21/07/2023 emis de PRIMARIA COMUNEI PIPIRIG;		
B1	Inscrierea posesiei, drept de PROPRIETATE, dobandit prin Lege, cota actuala 1/1, cota initiala 1/1 1) LACATUSU DUMITRU	A1

C. Partea III. SARCINI .

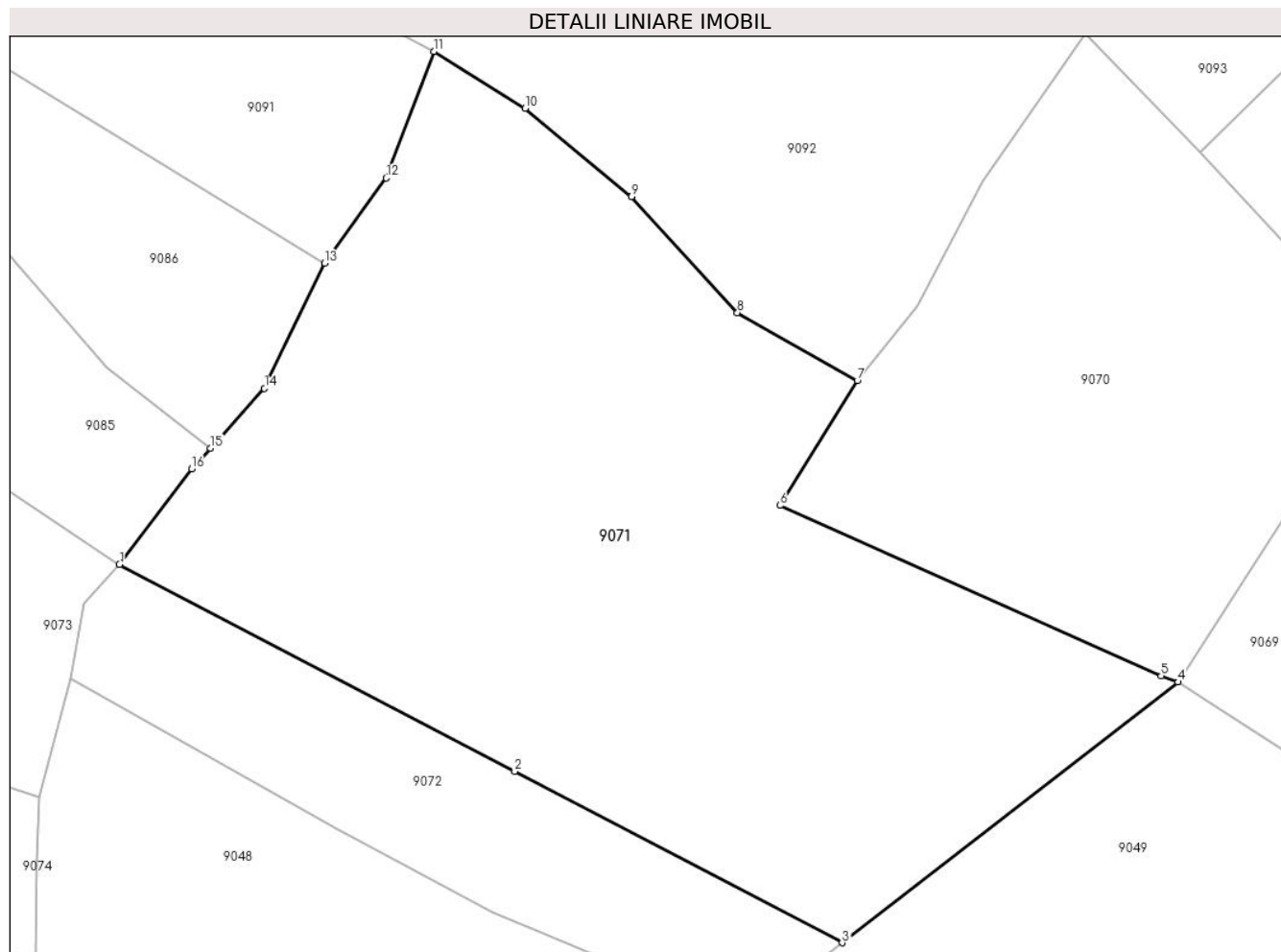
Inscrieri privind dezmembramintele dreptului de proprietate, drepturi reale de garanție și sarcini	Referințe
NU SUNT	

Anexa Nr. 1 La Partea I

Teren

Nr cadastral	Suprafața (mp)*	Observații / Referințe
	7.410	

* Suprafața este determinată în planul de proiecție Stereo 70.



Date referitoare la teren

Crt	Categorie folosință	Intravilan	Suprafața (mp)	Tarla	Parcelă	Nr. topo	Observații / Referințe
1	faneata	NU	1.657	-	-	-	
2	faneata	NU	2.483	-	-	-	
3	pasune	NU	3.270	-	-	-	Pășune împădurită

Lungime Segmente

1) Valorile lungimilor segmentelor sunt obținute din proiecție în plan.

Punct început	X / Y	Punct sfârșit	X / Y	Lungime segment (** (m)
1	581.446,305 635.571,8	2	581.499,071 635.544,212	59.543
2	581.499,071 635.544,212	3	581.542,788 635.521,356	49.331
3	581.542,788 635.521,356	4	581.587,623 635.556,122	56.735
4	581.587,623 635.556,122	5	581.585,396 635.556,968	2.382

Punct început	X / Y	Punct sfârșit	X / Y	Lungime segment (** (m)
5	581.585,396 635.556,968	6	581.534,515 635.579,676	55.718
6	581.534,515 635.579,676	7	581.544,819 635.596,367	19.615
7	581.544,819 635.596,367	8	581.528,806 635.605,403	18.387
8	581.528,806 635.605,403	9	581.514,688 635.620,888	20.955
9	581.514,688 635.620,888	10	581.500,445 635.632,642	18.467
10	581.500,445 635.632,642	11	581.488,255 635.640,241	14.365
11	581.488,255 635.640,241	12	581.481,903 635.623,36	18.037
12	581.481,903 635.623,36	13	581.473,663 635.611,974	14.055
13	581.473,663 635.611,974	14	581.465,651 635.595,289	18.509
14	581.465,651 635.595,289	15	581.458,438 635.587,331	10.74
15	581.458,438 635.587,331	16	581.455,937 635.584,572	3.724
16	581.455,937 635.584,572	1	581.446,305 635.571,8	15.997

** Lungimile segmentelor sunt determinate în planul de proiecție Stereo 70 și sunt rotunjite la 1 milimetru.

*** Distanța dintre puncte este formată din segmente cumulate ce sunt mai mici decât valoarea 1 milimetru.

**DATE DESPRE IMOBILUL NR. 9072**

Oficiul de Cadastru și Publicitate Imobiliară NEAMT
Biroul de Cadastru și Publicitate Imobiliară Targu-Neamt

A. Partea I. Descrierea imobilului

TEREN Extravilan

Adresa: Jud. Neamt

Nr. Crt	Nr cadastral Nr. topografic	Suprafața* (mp)	Observații / Referințe
A1		1.800	Sector cadastral:198 Teren imprejmuit;

B. Partea II. Proprietari și acte

Inscrieri privitoare la dreptul de proprietate și alte drepturi reale	Referințe
/	
Act Administrativ nr. 11538, din 21/07/2023 emis de PRIMARIA COMUNEI PIPIRIG;	
B1	Inscrierea posesiei, drept de PROPRIETATE, dobandit prin Lege, cota actuala 1/1, cota initiala 1/1 1) ANDRON MARIAN-VASILE
	A1

C. Partea III. SARCINI .

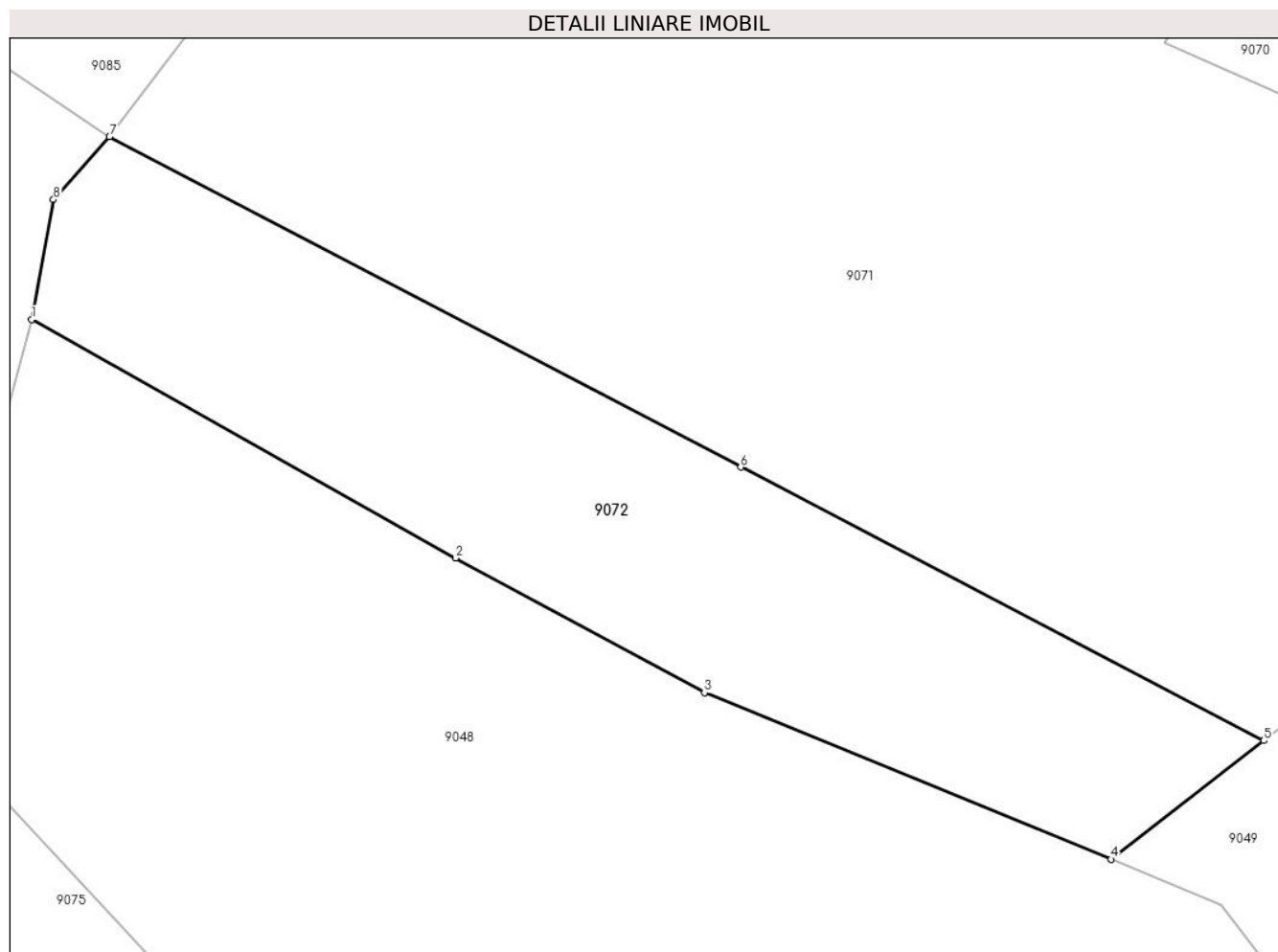
Inscrieri privind dezmembramintele dreptului de proprietate, drepturi reale de garanție și sarcini	Referințe
NU SUNT	

Anexa Nr. 1 La Partea I

Teren

Nr cadastral	Suprafața (mp)*	Observații / Referințe
	1.800	

* Suprafața este determinată în planul de proiecție Stereo 70.



Date referitoare la teren

Crt	Categorie folosință	Intra vilan	Suprafața (mp)	Tarla	Parcelă	Nr. topo	Observații / Referințe
1	faneata	NU	1.800	-	-	-	

Lungime Segmente

1) Valorile lungimilor segmentelor sunt obținute din proiecție în plan.

Punct început	X / Y	Punct sfârșit	X / Y	Lungime segment (** (m)
1	581.439,787 635.556,542	2	581.475,229 635.536,608	40.663
2	581.475,229 635.536,608	3	581.496,039 635.525,375	23.648
3	581.496,039 635.525,375	4	581.530,015 635.511,451	36.718
4	581.530,015 635.511,451	5	581.542,788 635.521,356	16.163
5	581.542,788 635.521,356	6	581.499,071 635.544,212	49.331

Punct început	X / Y	Punct sfârșit	X / Y	Lungime segment (** (m)
6	581.499,071 635.544,212	7	581.446,305 635.571,8	59.543
7	581.446,305 635.571,8	8	581.441,622 635.566,553	7.033
8	581.441,622 635.566,553	1	581.439,787 635.556,542	10.178

** Lungimile segmentelor sunt determinate în planul de proiecție Stereo 70 și sunt rotunjite la 1 milimetru.

*** Distanța dintre puncte este formată din segmente cumulate ce sunt mai mici decât valoarea 1 milimetru.

**DATE DESPRE IMOBILUL NR. 9073**

Oficiul de Cadastru și Publicitate Imobiliară NEAMT
Biroul de Cadastru și Publicitate Imobiliară Targu-Neamt

A. Partea I. Descrierea imobilului

TEREN Extravilan

Adresa: Jud. Neamt

Nr. Crt	Nr cadastral Nr. topografic	Suprafața* (mp)	Observații / Referințe
A1		5.696	Sector cadastral:198 Teren neimprejmuit;

B. Partea II. Proprietari și acte

Inscrieri privitoare la dreptul de proprietate și alte drepturi reale		Referințe
/		
Act Normativ nr. 7, din 13/03/1996 emis de GUVERNUL ROMÂNIEI;		
B1	Inscrierea provizorie, drept de PROPRIETATE, dobandit prin Lege, cota actuala 1/1, cota initiala 1/1 1) COMUNA PIPIRIG, CIF:99999999999999, PROPRIETAR NEIDENTIFICAT	A1

C. Partea III. SARCINI .

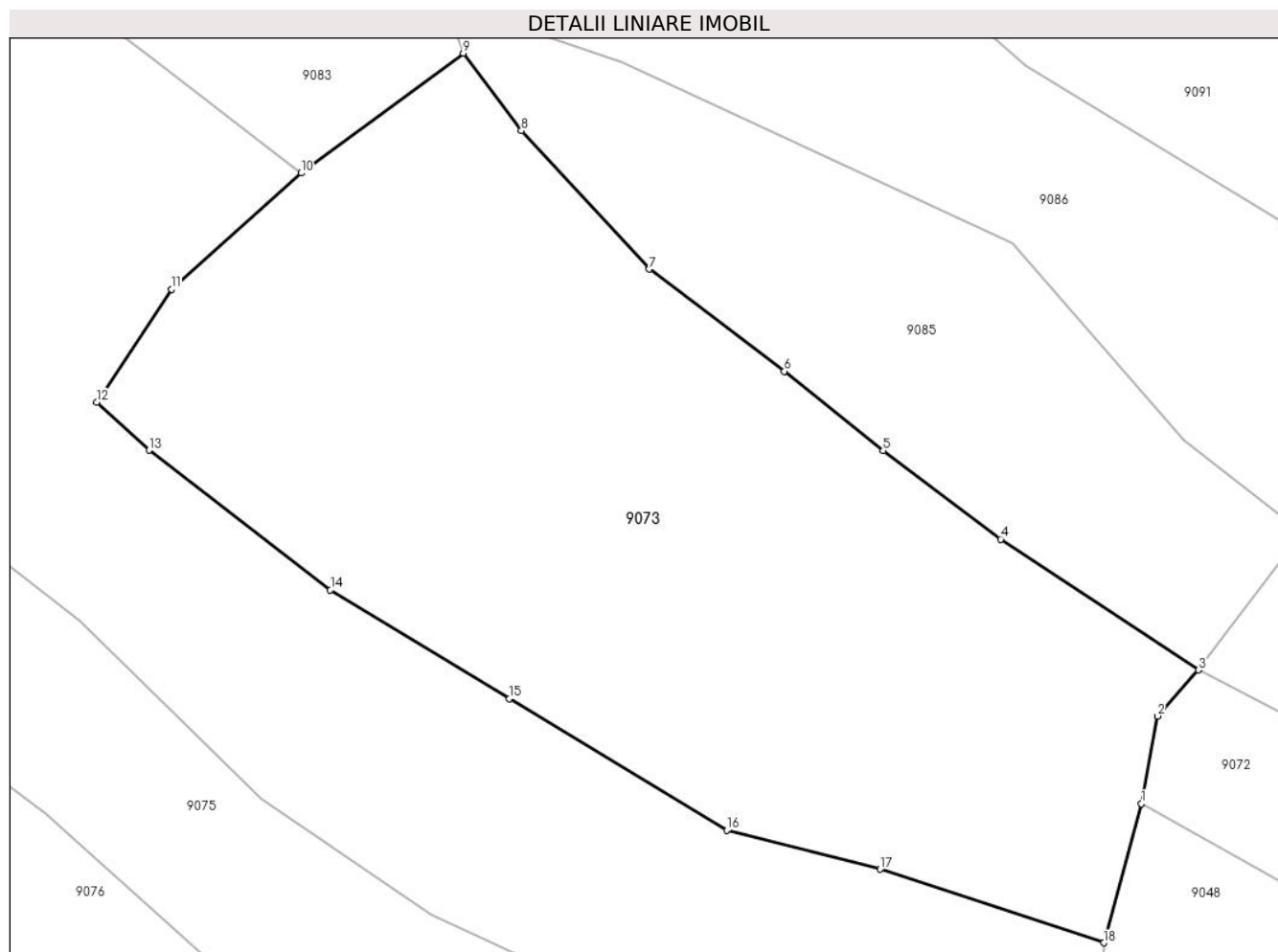
Inscrieri privind dezmembramintele dreptului de proprietate, drepturi reale de garanție și sarcini	Referințe
NU SUNT	

Anexa Nr. 1 La Partea I

Teren

Nr cadastral	Suprafața (mp)*	Observații / Referințe
	5.696	

* Suprafața este determinată în planul de proiecție Stereo 70.



Date referitoare la teren

Crt	Categorie folosință	Intravilan	Suprafața (mp)	Tarla	Parcelă	Nr. topo	Observații / Referințe
1	faneata	NU	1.942	-	-	-	
2	pasune	NU	3.754	-	-	-	Pășune împădurită

Lungime Segmente

1) Valorile lungimilor segmentelor sunt obținute din proiecție în plan.

Punct început	X / Y	Punct sfârșit	X / Y	Lungime segment (** (m)
1	581.439,787 635.556,542	2	581.441,622 635.566,553	10.178
2	581.441,622 635.566,553	3	581.446,305 635.571,8	7.033
3	581.446,305 635.571,8	4	581.423,753 635.586,72	27.041
4	581.423,753 635.586,72	5	581.410,315 635.596,817	16.809

Punct început	X / Y	Punct sfârșit	X / Y	Lungime segment (** (m)
5	581.410,315 635.596,817	6	581.399,073 635.605,861	14.428
6	581.399,073 635.605,861	7	581.383,655 635.617,518	19.329
7	581.383,655 635.617,518	8	581.369,059 635.633,295	21.493
8	581.369,059 635.633,295	9	581.362,439 635.642,12	11.032
9	581.362,439 635.642,12	10	581.343,935 635.628,46	23.0
10	581.343,935 635.628,46	11	581.329,12 635.615,205	19.879
11	581.329,12 635.615,205	12	581.320,626 635.602,332	15.423
12	581.320,626 635.602,332	13	581.326,583 635.596,857	8.091
13	581.326,583 635.596,857	14	581.347,267 635.580,926	26.108
14	581.347,267 635.580,926	15	581.367,704 635.568,536	23.899
15	581.367,704 635.568,536	16	581.392,487 635.553,511	28.982
16	581.392,487 635.553,511	17	581.410,01 635.549,091	18.072
17	581.410,01 635.549,091	18	581.435,512 635.540,7	26.847
18	581.435,512 635.540,7	1	581.439,787 635.556,542	16.409

** Lungimile segmentelor sunt determinate în planul de proiecție Stereo 70 și sunt rotunjite la 1 milimetru.

*** Distanța dintre puncte este formată din segmente cumulate ce sunt mai mici decât valoarea 1 milimetru.

**DATE DESPRE IMOBILUL NR. 9074**

Oficiul de Cadastru și Publicitate Imobiliară NEAMT
Biroul de Cadastru și Publicitate Imobiliară Targu-Neamt

A. Partea I. Descrierea imobilului

TEREN Extravilan

Adresa: Jud. Neamt

Nr. Crt	Nr cadastral Nr. topografic	Suprafața* (mp)	Observații / Referințe
A1		5.124	Sector cadastral:198 Teren imprejmuit;

B. Partea II. Proprietari și acte

Inscrieri privitoare la dreptul de proprietate și alte drepturi reale		Referințe
/		
Act Administrativ nr. 11538, din 21/07/2023 emis de PRIMARIA COMUNEI PIPIRIG;		
B1	Inscrierea posesiei, drept de PROPRIETATE, dobandit prin Lege, cota actuala 1/1, cota initiala 1/1 1) MIJA NECULAI	A1

C. Partea III. SARCINI .

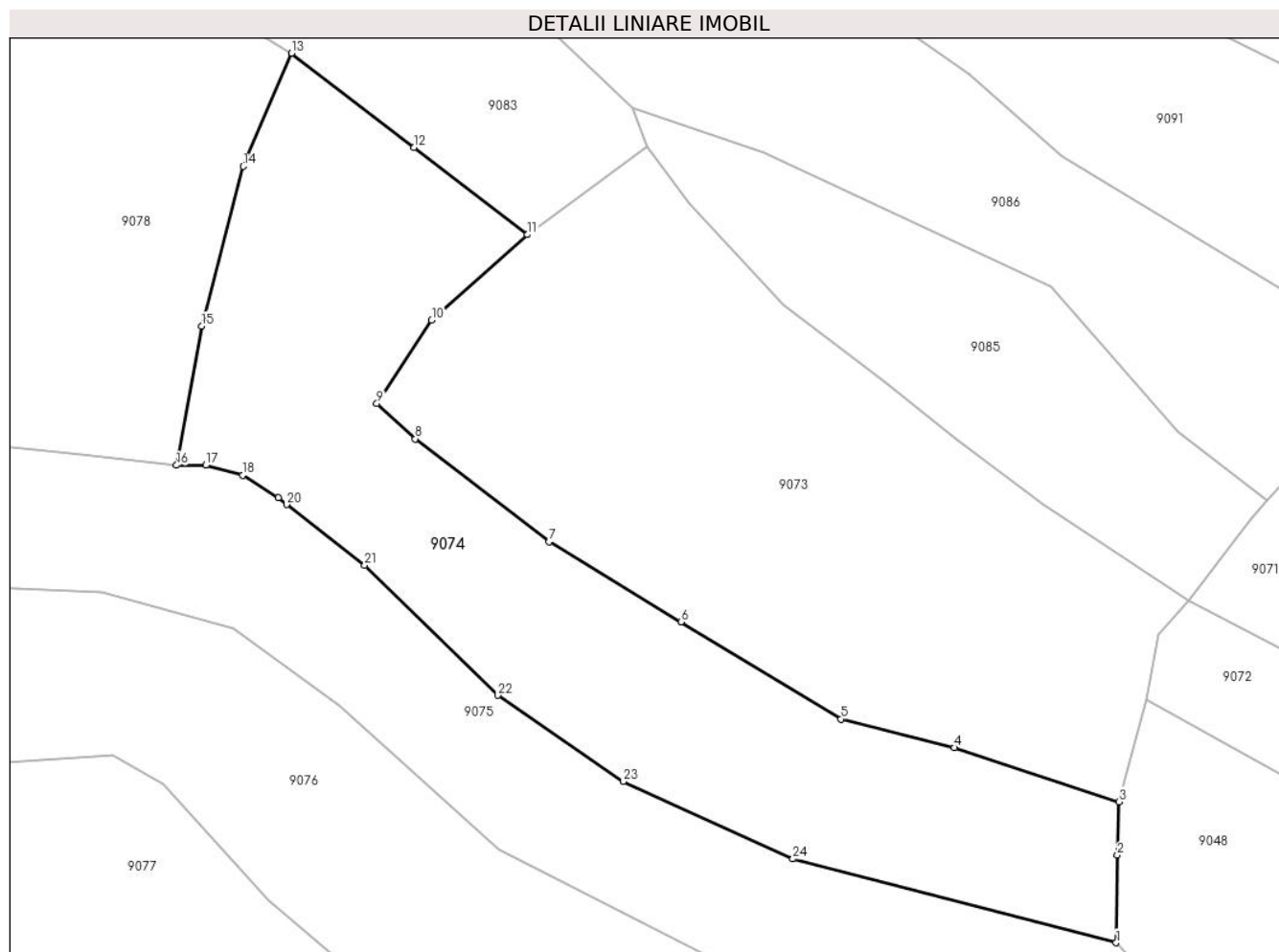
Inscrieri privind dezmembramintele dreptului de proprietate, drepturi reale de garanție și sarcini	Referințe
NU SUNT	

Anexa Nr. 1 La Partea I

Teren

Nr cadastral	Suprafața (mp)*	Observații / Referințe
	5.124	

* Suprafața este determinată în planul de proiecție Stereo 70.



Date referitoare la teren

Crt	Categorie folosință	Intravilan	Suprafața (mp)	Tarla	Parcelă	Nr. topo	Observații / Referințe
1	faneata	NU	4.196	-	-	-	
2	pasune	NU	928	-	-	-	Pășune împădurită

Lungime Segmente

1) Valorile lungimilor segmentelor sunt obținute din proiecție în plan.

Punct început	X / Y	Punct sfârșit	X / Y	Lungime segment (** (m))
1	581.435,089 635.518,901	2	581.435,293 635.532,455	13.556
3	581.435,512 635.540,7	4	581.410,01 635.549,091	26.847
5	581.392,487 635.553,511	6	581.367,704 635.568,536	28.982
7	581.347,267 635.580,926	8	581.326,583 635.596,857	26.108

Punct început	X / Y	Punct sfârșit	X / Y	Lungime segment (** (m))
2	581.435,293 635.532,455	3	581.435,512 635.540,7	8.248
4	581.410,01 635.549,091	5	581.392,487 635.553,511	18.072
6	581.367,704 635.568,536	7	581.347,267 635.580,926	23.899
8	581.326,583 635.596,857	9	581.320,626 635.602,332	8.091

Punct început	X / Y	Punct sfârșit	X / Y	Lungime segment (** (m)
9	581.320,626 635.602,332	10	581.329,12 635.615,205	15.423
11	581.343,935 635.628,46	12	581.326,4 635.641,957	22.128
13	581.307,43 635.656,524	14	581.299,976 635.639,027	19.019
15	581.293,519 635.614,331	16	581.289,605 635.592,769	21.914
17	581.294,129 635.592,769	18	581.299,883 635.591,23	5.956
19	581.305,397 635.587,775	20	581.306,674 635.586,709	1.663
21	581.318,764 635.577,329	22	581.339,347 635.557,181	28.803
23	581.358,776 635.543,852	24	581.385,024 635.531,871	28.853

Punct început	X / Y	Punct sfârșit	X / Y	Lungime segment (** (m)
10	581.329,12 635.615,205	11	581.343,935 635.628,46	19.879
12	581.326,4 635.641,957	13	581.307,43 635.656,524	23.918
14	581.299,976 635.639,027	15	581.293,519 635.614,331	25.526
16	581.289,605 635.592,769	17	581.294,129 635.592,769	4.524
18	581.299,883 635.591,23	19	581.305,397 635.587,775	6.507
20	581.306,674 635.586,709	21	581.318,764 635.577,329	15.302
22	581.339,347 635.557,181	23	581.358,776 635.543,852	23.562
24	581.385,024 635.531,871	1	581.435,089 635.518,901	51.718

** Lungimile segmentelor sunt determinate în planul de proiecție Stereo 70 și sunt rotunjite la 1 milimetru.

*** Distanța dintre puncte este formată din segmente cumulate ce sunt mai mici decât valoarea 1 milimetru.

**DATE DESPRE IMOBILUL NR. 9075**

Oficiul de Cadastru și Publicitate Imobiliară NEAMT
Biroul de Cadastru și Publicitate Imobiliară Targu-Neamt

A. Partea I. Descrierea imobilului

TEREN Extravilan

Adresa: Jud. Neamt

Nr. Crt	Nr cadastral Nr. topografic	Suprafața* (mp)	Observații / Referințe
A1		6.668	Sector cadastral:198 Teren imprejmuit;

B. Partea II. Proprietari și acte

Inscrieri privitoare la dreptul de proprietate și alte drepturi reale		Referințe
/		
Act Administrativ nr. 11538, din 21/07/2023 emis de PRIMARIA COMUNEI PIPIRIG;		
B1	Inscrierea posesiei, drept de PROPRIETATE, dobandit prin Lege, cota actuala 1/1, cota initiala 1/1 1) FIREA NECULAI	A1

C. Partea III. SARCINI .

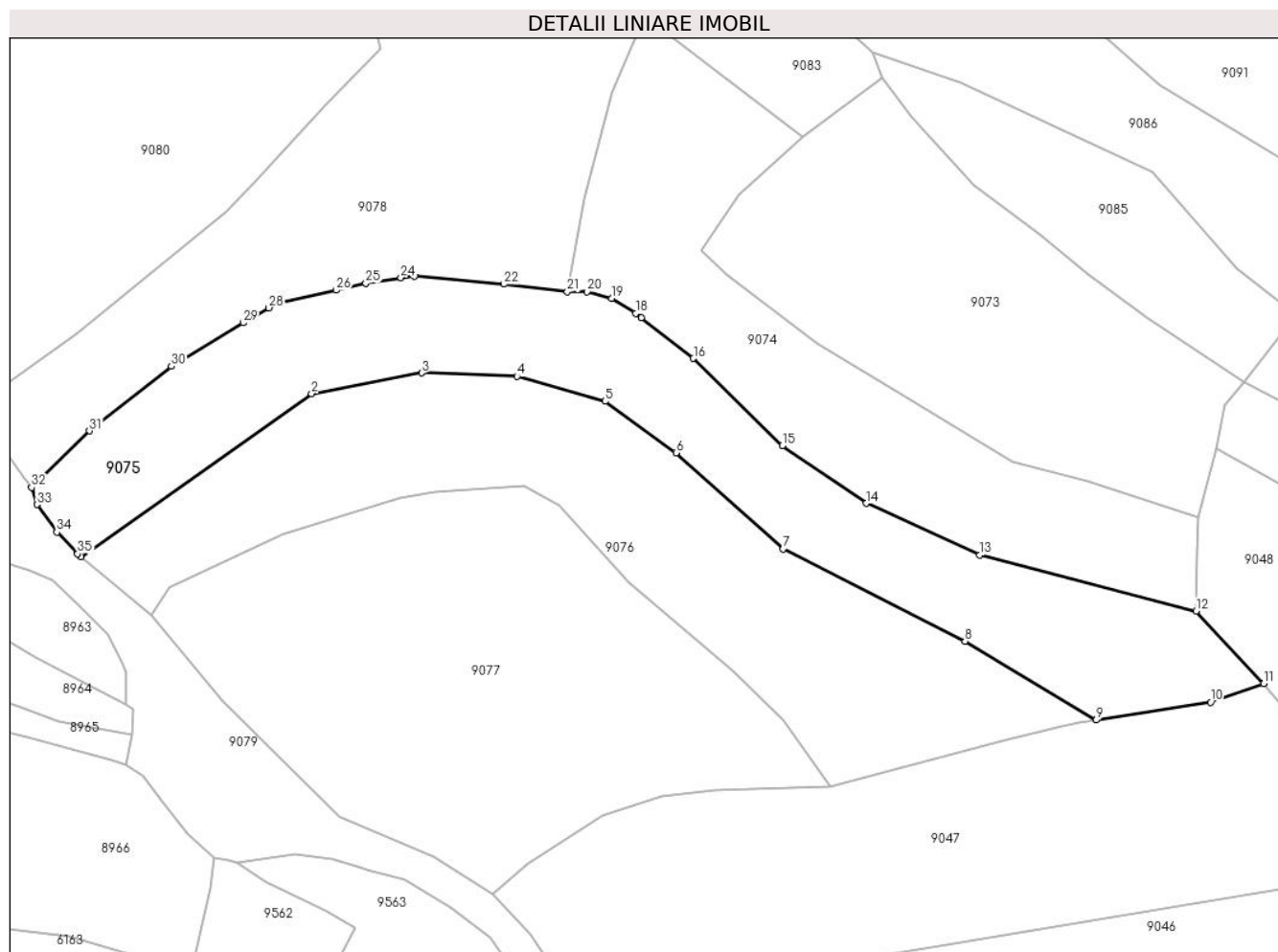
Inscrieri privind dezmembramintele dreptului de proprietate, drepturi reale de garanție și sarcini	Referințe
NU SUNT	

Anexa Nr. 1 La Partea I

Teren

Nr cadastral	Suprafața (mp)*	Observații / Referințe
	6.668	

* Suprafața este determinată în planul de proiecție Stereo 70.



Date referitoare la teren

Crt	Categorie folosință	Intravilan	Suprafața (mp)	Tarla	Parcelă	Nr. topo	Observații / Referințe
1	faneata	NU	5.044	-	-	-	
2	pasune	NU	1.624	-	-	-	Pășune împădurită

Lungime Segmente

1) Valorile lungimilor segmentelor sunt obținute din proiecție în plan.

Punct început	X / Y	Punct sfârșit	X / Y	Lungime segment (** (m)	Punct început	X / Y	Punct sfârșit	X / Y	Lungime segment (** (m)
1	581.177,038 635.531,524	2	581.230,389 635.569,203	65.315	2	581.230,389 635.569,203	3	581.255,858 635.574,009	25.918
3	581.255,858 635.574,009	4	581.277,971 635.573,184	22.128	4	581.277,971 635.573,184	5	581.298,324 635.567,457	21.143
5	581.298,324 635.567,457	6	581.314,758 635.555,544	20.298	6	581.314,758 635.555,544	7	581.339,536 635.533,26	33.325
7	581.339,536 635.533,26	8	581.381,647 635.511,976	47.184	8	581.381,647 635.511,976	9	581.411,935 635.493,7	35.375

Punct început	X / Y	Punct sfârșit	X / Y	Lungime segment (** (m)
9	581.411,935 635.493,7	10	581.438,459 635.497,86	26.848
11	581.450,753 635.502,167	12	581.435,089 635.518,901	22.921
13	581.385,024 635.531,871	14	581.358,776 635.543,852	28.853
15	581.339,347 635.557,181	16	581.318,764 635.577,329	28.803
17	581.306,674 635.586,709	18	581.305,397 635.587,775	1.663
19	581.299,883 635.591,23	20	581.294,129 635.592,769	5.956
21	581.289,605 635.592,769	22	581.274,875 635.594,524	14.834
23	581.254,288 635.596,451	24	581.251,082 635.596,033	3.233
25	581.242,949 635.594,719	26	581.236,071 635.593,138	7.057
27	581.223,426 635.590,232	28	581.220,507 635.589,024	3.159
29	581.214,553 635.585,573	30	581.197,927 635.575,567	19.405
31	581.179,03 635.560,582	32	581.165,609 635.547,514	18.732
33	581.166,809 635.543,548	34	581.171,458 635.537,192	7.875
35	581.176,268 635.532,169	1	581.177,038 635.531,524	1.004

Punct început	X / Y	Punct sfârșit	X / Y	Lungime segment (** (m)
10	581.438,459 635.497,86	11	581.450,753 635.502,167	13.027
12	581.435,089 635.518,901	13	581.385,024 635.531,871	51.718
14	581.358,776 635.543,852	15	581.339,347 635.557,181	23.562
16	581.318,764 635.577,329	17	581.306,674 635.586,709	15.302
18	581.305,397 635.587,775	19	581.299,883 635.591,23	6.507
20	581.294,129 635.592,769	21	581.289,605 635.592,769	4.524
22	581.274,875 635.594,524	23	581.254,288 635.596,451	20.677
24	581.251,082 635.596,033	25	581.242,949 635.594,719	8.238
26	581.236,071 635.593,138	27	581.223,426 635.590,232	12.975
28	581.220,507 635.589,024	29	581.214,553 635.585,573	6.882
30	581.197,927 635.575,567	31	581.179,03 635.560,582	24.117
32	581.165,609 635.547,514	33	581.166,809 635.543,548	4.144
34	581.171,458 635.537,192	35	581.176,268 635.532,169	6.955

** Lungimile segmentelor sunt determinate în planul de proiecție Stereo 70 și sunt rotunjite la 1 milimetru.

*** Distanța dintre puncte este formată din segmente cumulate ce sunt mai mici decât valoarea 1 milimetru.

**DATE DESPRE IMOBILUL NR. 9076**

Oficiul de Cadastru și Publicitate Imobiliară NEAMT
Biroul de Cadastru și Publicitate Imobiliară Targu-Neamt

A. Partea I. Descrierea imobilului

TEREN Extravilan

Adresa: Jud. Neamt

Nr. Crt	Nr cadastral Nr. topografic	Suprafața* (mp)	Observații / Referințe
A1		6.668	Sector cadastral:198 Teren imprejmuit;

B. Partea II. Proprietari și acte

Inscrieri privitoare la dreptul de proprietate și alte drepturi reale	Referințe
/	
Act Administrativ nr. 11538, din 21/07/2023 emis de PRIMARIA COMUNEI PIPIRIG;	
B1	Inscrierea posesiei, drept de PROPRIETATE, dobandit prin Lege, cota actuala 1/1, cota initiala 1/1
	1) IONIȚĂ-VRÎNCEANU CRISTINEL-DUMITRU, bun propriu

C. Partea III. SARCINI .

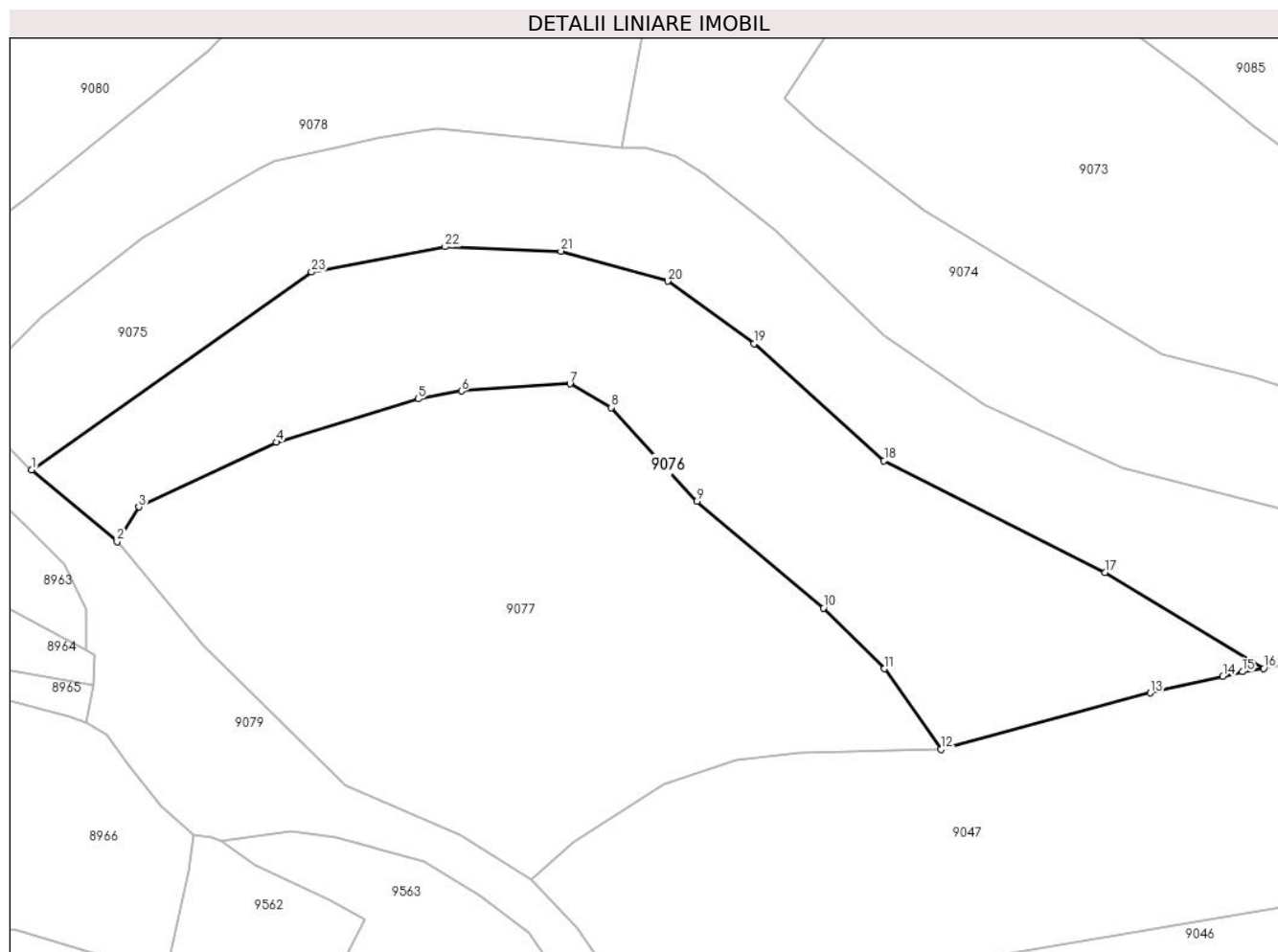
Inscrieri privind dezmembramintele dreptului de proprietate, drepturi reale de garanție și sarcini	Referințe
NU SUNT	

Anexa Nr. 1 La Partea I

Teren

Nr cadastral	Suprafața (mp)*	Observații / Referințe
	6.668	

* Suprafața este determinată în planul de proiecție Stereo 70.



Date referitoare la teren

Crt	Categorie folosință	Intravilan	Suprafața (mp)	Tarla	Parcelă	Nr. topo	Observații / Referințe
1	faneata	NU	6.668	-	-	-	

Lungime Segmente

1) Valorile lungimilor segmentelor sunt obținute din proiecție în plan.

Punct început	X / Y	Punct sfârșit	X / Y	Lungime segment (** (m)
1	581.177,038 635.531,524	2	581.193,348 635.517,864	21.275
3	581.197,502 635.524,455	4	581.223,688 635.536,781	28.942
5	581.250,753 635.545,046	6	581.259,025 635.546,532	8.404
7	581.279,659 635.547,893	8	581.287,581 635.543,395	9.11
9	581.303,893 635.525,526	10	581.327,988 635.505,172	31.541

Punct început	X / Y	Punct sfârșit	X / Y	Lungime segment (** (m)
2	581.193,348 635.517,864	3	581.197,502 635.524,455	7.791
4	581.223,688 635.536,781	5	581.250,753 635.545,046	28.299
6	581.259,025 635.546,532	7	581.279,659 635.547,893	20.679
8	581.287,581 635.543,395	9	581.303,893 635.525,526	24.195
10	581.327,988 635.505,172	11	581.339,589 635.493,61	16.379

Punct început	X / Y	Punct sfârșit	X / Y	Lungime segment (** (m)
11	581.339,589 635.493,61	12	581.350,457 635.478,296	18.778
13	581.390,333 635.489,015	14	581.404,167 635.492,208	14.198
15	581.407,857 635.493,06	16	581.411,935 635.493,7	4.128
17	581.381,647 635.511,976	18	581.339,536 635.533,26	47.184
19	581.314,758 635.555,544	20	581.298,324 635.567,457	20.298
21	581.277,971 635.573,184	22	581.255,858 635.574,009	22.128
23	581.230,389 635.569,203	1	581.177,038 635.531,524	65.315

Punct început	X / Y	Punct sfârșit	X / Y	Lungime segment (** (m)
12	581.350,457 635.478,296	13	581.390,333 635.489,015	41.292
14	581.404,167 635.492,208	15	581.407,857 635.493,06	3.787
16	581.411,935 635.493,7	17	581.381,647 635.511,976	35.375
18	581.339,536 635.533,26	19	581.314,758 635.555,544	33.325
20	581.298,324 635.567,457	21	581.277,971 635.573,184	21.143
22	581.255,858 635.574,009	23	581.230,389 635.569,203	25.918

** Lungimile segmentelor sunt determinate în planul de proiecție Stereo 70 și sunt rotunjite la 1 milimetru.

*** Distanța dintre puncte este formată din segmente cumulate ce sunt mai mici decât valoarea 1 milimetru.

**DATE DESPRE IMOBILUL NR. 9077**

Oficiul de Cadastru și Publicitate Imobiliară NEAMT
Biroul de Cadastru și Publicitate Imobiliară Targu-Neamt

A. Partea I. Descrierea imobilului

TEREN Extravilan

Adresa: Jud. Neamt

Nr. Crt	Nr cadastral Nr. topografic	Suprafața* (mp)	Observații / Referințe
A1		8.229	Sector cadastral:198 Teren neimprejmuit;

B. Partea II. Proprietari și acte

Inscrieri privitoare la dreptul de proprietate și alte drepturi reale		Referințe
/		
Act Normativ nr. 7, din 13/03/1996 emis de GUVERNUL ROMÂNIEI;		
B1	Inscrierea provizorie, drept de PROPRIETATE, dobandit prin Lege, cota actuala 1/1, cota initiala 1/1	A1
1) COMUNA PIPIRIG, CIF:99999999999999, PROPRIETAR NEIDENTIFICAT		

C. Partea III. SARCINI .

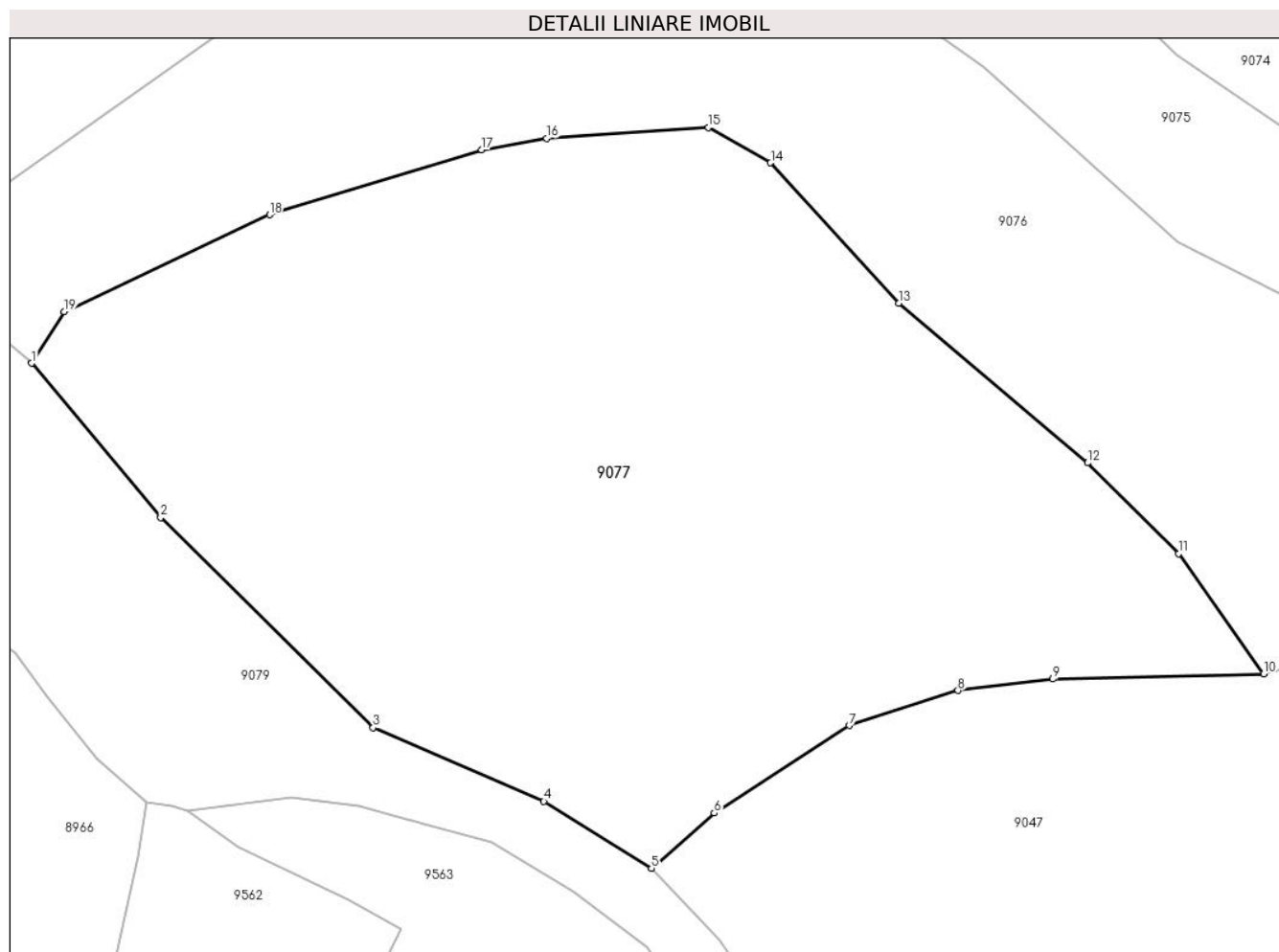
Inscrieri privind dezmembramintele dreptului de proprietate, drepturi reale de garanție și sarcini	Referințe
NU SUNT	

Anexa Nr. 1 La Partea I

Teren

Nr cadastral	Suprafața (mp)*	Observații / Referințe
	8.229	

* Suprafața este determinată în planul de proiecție Stereo 70.



Date referitoare la teren

Crt	Categorie folosință	Intra vilan	Suprafața (mp)	Tarla	Parcelă	Nr. topo	Observații / Referințe
1	faneata	NU	1.658	-	-	-	
2	padure	NU	6.570	-	-	-	

Lungime Segmente

1) Valorile lungimilor segmentelor sunt obținute din proiecție în plan.

Punct început	X / Y	Punct sfârșit	X / Y	Lungime segment (** (m)
1	581.193,348 635.517,864	2	581.209,804 635.498,201	25.64
2	581.209,804 635.498,201	3	581.236,878 635.471,42	38.082
3	581.236,878 635.471,42	4	581.258,657 635.462,05	23.709
4	581.258,657 635.462,05	5	581.272,382 635.453,483	16.179

Punct început	X / Y	Punct sfârșit	X / Y	Lungime segment (** (m)
5	581.272,382 635.453,483	6	581.280,399 635.460,533	10.676
6	581.280,399 635.460,533	7	581.297,608 635.471,691	20.51
7	581.297,608 635.471,691	8	581.311,465 635.476,151	14.557
8	581.311,465 635.476,151	9	581.323,579 635.477,624	12.203
9	581.323,579 635.477,624	10	581.350,457 635.478,296	26.886
10	581.350,457 635.478,296	11	581.339,589 635.493,61	18.778
11	581.339,589 635.493,61	12	581.327,988 635.505,172	16.379
12	581.327,988 635.505,172	13	581.303,893 635.525,526	31.541
13	581.303,893 635.525,526	14	581.287,581 635.543,395	24.195
14	581.287,581 635.543,395	15	581.279,659 635.547,893	9.11
15	581.279,659 635.547,893	16	581.259,025 635.546,532	20.679
16	581.259,025 635.546,532	17	581.250,753 635.545,046	8.404
17	581.250,753 635.545,046	18	581.223,688 635.536,781	28.299
18	581.223,688 635.536,781	19	581.197,502 635.524,455	28.942
19	581.197,502 635.524,455	1	581.193,348 635.517,864	7.791

** Lungimile segmentelor sunt determinate în planul de proiecție Stereo 70 și sunt rotunjite la 1 milimetru.

*** Distanța dintre puncte este formată din segmente cumulate ce sunt mai mici decât valoarea 1 milimetru.

**DATE DESPRE IMOBILUL NR. 9078**

Oficiul de Cadastru și Publicitate Imobiliară NEAMT
Biroul de Cadastru și Publicitate Imobiliară Targu-Neamt

A. Partea I. Descrierea imobilului

TEREN Extravilan

Adresa: Jud. Neamt

Nr. Crt	Nr cadastral Nr. topografic	Suprafața* (mp)	Observații / Referințe
A1		6.863	Sector cadastral:198 Teren imprejmuit;

B. Partea II. Proprietari și acte

Inscrieri privitoare la dreptul de proprietate și alte drepturi reale	Referințe
/	
Act Administrativ nr. 11538, din 21/07/2023 emis de PRIMARIA COMUNEI PIPIRIG;	
B1	Inscrierea posesiei, drept de PROPRIETATE, dobandit prin Lege, cota actuala 1/1, cota initiala 1/1
	1) MIJA EUGENIA

C. Partea III. SARCINI .

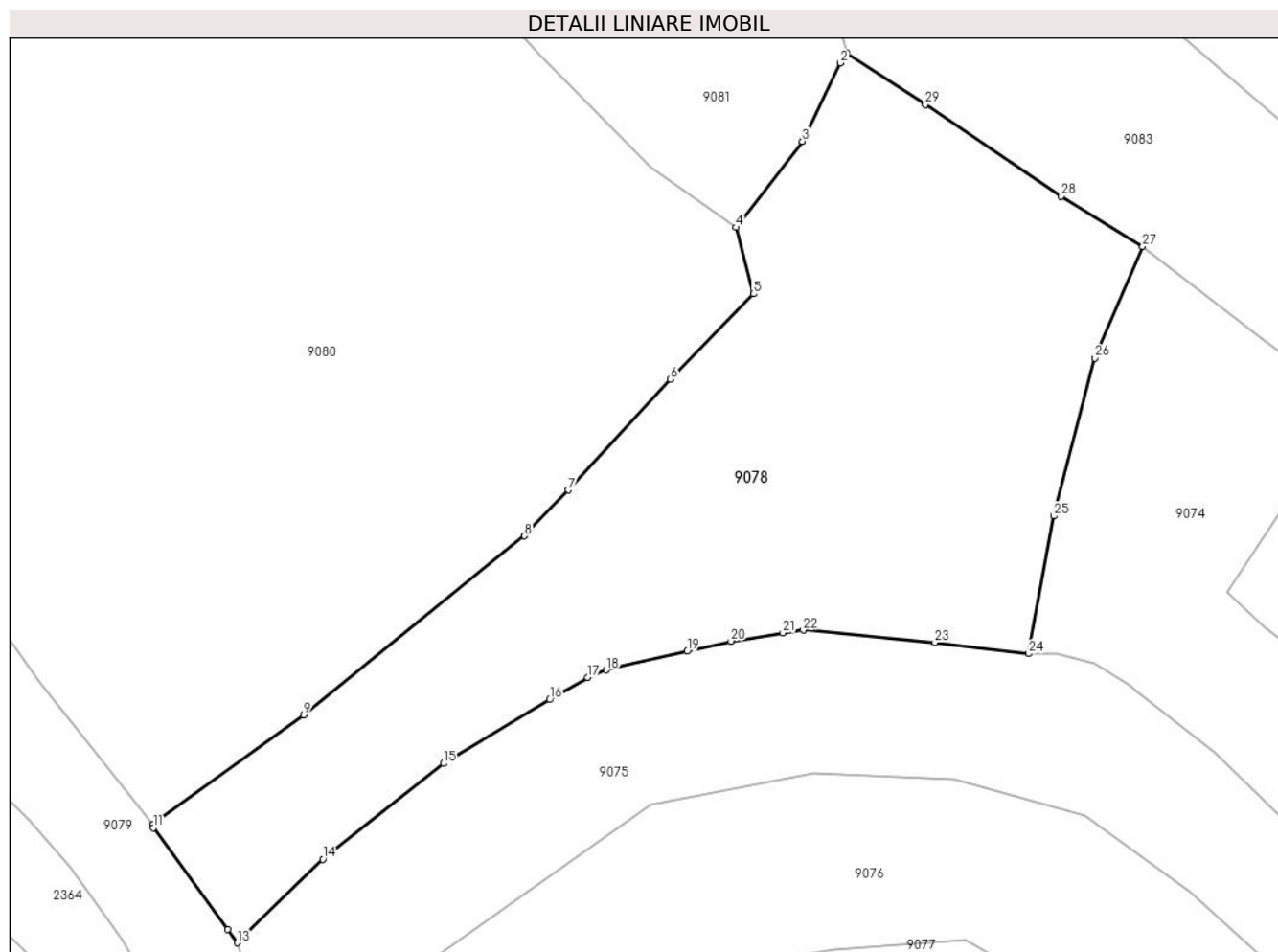
Inscrieri privind dezmembramintele dreptului de proprietate, drepturi reale de garanție și sarcini	Referințe
NU SUNT	

Anexa Nr. 1 La Partea I

Teren

Nr cadastral	Suprafața (mp)*	Observații / Referințe
	6.863	

* Suprafața este determinată în planul de proiecție Stereo 70.



Date referitoare la teren

Crt	Categorie folosință	Intravilan	Suprafața (mp)	Tarla	Parcelă	Nr. topo	Observații / Referințe
1	faneata	NU	6.863	-	-	-	

Lungime Segmente

1) Valorile lungimilor segmentelor sunt obținute din proiecție în plan.

Punct început	X / Y	Punct sfârșit	X / Y	Lungime segment (** (m)
1	581.261,144 635.686,76	2	581.260,111 635.685,236	1.841
3	581.254,136 635.672,955	4	581.243,738 635.659,496	17.008
5	581.246,444 635.649,082	6	581.233,453 635.635,743	18.62
7	581.217,482 635.618,393	8	581.210,601 635.611,205	9.951
9	581.175,985 635.583,158	10	581.152,366 635.566,085	29.144

Punct început	X / Y	Punct sfârșit	X / Y	Lungime segment (** (m)
2	581.260,111 635.685,236	3	581.254,136 635.672,955	13.657
4	581.243,738 635.659,496	5	581.246,444 635.649,082	10.76
6	581.233,453 635.635,743	7	581.217,482 635.618,393	23.582
8	581.210,601 635.611,205	9	581.175,985 635.583,158	44.552
10	581.152,366 635.566,085	11	581.152,44 635.565,503	0.587

Punct început	X / Y	Punct sfârșit	X / Y	Lungime segment (** (m)
11	581.152,44 635.565,503	12	581.164,078 635.549,606	19.702
13	581.165,609 635.547,514	14	581.179,03 635.560,582	18.732
15	581.197,927 635.575,567	16	581.214,553 635.585,573	19.405
17	581.220,507 635.589,024	18	581.223,426 635.590,232	3.159
19	581.236,071 635.593,138	20	581.242,949 635.594,719	7.057
21	581.251,082 635.596,033	22	581.254,288 635.596,451	3.233
23	581.274,875 635.594,524	24	581.289,605 635.592,769	14.834
25	581.293,519 635.614,331	26	581.299,976 635.639,027	25.526
27	581.307,43 635.656,524	28	581.294,686 635.664,387	14.975
29	581.273,364 635.678,719	1	581.261,144 635.686,76	14.628

Punct început	X / Y	Punct sfârșit	X / Y	Lungime segment (** (m)
12	581.164,078 635.549,606	13	581.165,609 635.547,514	2.592
14	581.179,03 635.560,582	15	581.197,927 635.575,567	24.117
16	581.214,553 635.585,573	17	581.220,507 635.589,024	6.882
18	581.223,426 635.590,232	19	581.236,071 635.593,138	12.975
20	581.242,949 635.594,719	21	581.251,082 635.596,033	8.238
22	581.254,288 635.596,451	23	581.274,875 635.594,524	20.677
24	581.289,605 635.592,769	25	581.293,519 635.614,331	21.914
26	581.299,976 635.639,027	27	581.307,43 635.656,524	19.019
28	581.294,686 635.664,387	29	581.273,364 635.678,719	25.691

** Lungimile segmentelor sunt determinate în planul de proiecție Stereo 70 și sunt rotunjite la 1 milimetru.

*** Distanța dintre puncte este formată din segmente cumulate ce sunt mai mici decât valoarea 1 milimetru.

**DATE DESPRE IMOBILUL NR. 9079**

Oficiul de Cadastru și Publicitate Imobiliară NEAMT
Biroul de Cadastru și Publicitate Imobiliară Targu-Neamt

A. Partea I. Descrierea imobilului

TEREN Intravilan

Adresa: Loc. Dolhesti, Jud. Neamt

Nr. Crt	Nr cadastral Nr. topografic	Suprafața* (mp)	Observații / Referințe
A1		11.031	Sector cadastral:198 Teren neimpregmuit;

B. Partea II. Proprietari și acte

Inscrieri privitoare la dreptul de proprietate și alte drepturi reale		Referințe
/		
Act Normativ nr. 7, din 13/03/1996 emis de GUVERNUL ROMÂNIEI;		
B1	Inscrierea provizorie, drept de PROPRIETATE, dobandit prin Lege, cota actuala 1/1, cota initiala 1/1	A1
1) COMUNA PIPIRIG, CIF:99999999999999, PROPRIETAR NEIDENTIFICAT		

C. Partea III. SARCINI .

Inscrieri privind dezmembramintele dreptului de proprietate, drepturi reale de garanție și sarcini	Referințe
NU SUNT	

Punct început	X / Y	Punct sfârșit	X / Y	Lungime segment	Punct început	X / Y	Punct sfârșit	X / Y	Lungime segment	Punct început	X / Y	Punct sfârșit	X / Y	Lungime segment
16	581.069,566 635.654,852	17	581.059,035 635.660,877	12.13 3	17	581.059,035 635.660,877	18	581.057,716 635.671,864	11.06 6	18	581.057,716 635.671,864	19	581.041,519 635.657,804	21.44 8
19	581.041,519 635.657,804	20	581.013,502 635.652,857	28.45	20	581.013,502 635.652,857	21	581.013,061 635.645,287	7.583	21	581.013,061 635.645,287	22	581.019,645 635.641,676	7.509
22	581.019,645 635.641,676	23	581.026,289 635.636,74	8.277	23	581.026,289 635.636,74	24	581.027,275 635.634,495	2.452	24	581.027,275 635.634,495	25	581.029,997 635.630,765	4.618
25	581.029,997 635.630,765	26	581.033,938 635.627,278	5.262	26	581.033,938 635.627,278	27	581.068,412 635.615,529	36.42 1	27	581.068,412 635.615,529	28	581.072,164 635.614,378	3.925
28	581.072,164 635.614,378	29	581.077,462 635.611,765	5.907	29	581.077,462 635.611,765	30	581.082,05 635.608,458	5.656	30	581.082,05 635.608,458	31	581.088,823 635.603,125	8.621
31	581.088,823 635.603,125	32	581.105,975 635.592,08	20.40 1	32	581.105,975 635.592,08	33	581.111,116 635.588,015	6.554	33	581.111,116 635.588,015	34	581.114,765 635.585,101	4.67
34	581.114,765 635.585,101	35	581.119,14 635.580,383	6.434	35	581.119,14 635.580,383	36	581.124,819 635.574,895	7.897	36	581.124,819 635.574,895	37	581.133,06 635.566,624	11.67 6
37	581.133,06 635.566,624	38	581.139,399 635.559,358	9.642	38	581.139,399 635.559,358	39	581.147,551 635.548,005	13.97 7	39	581.147,551 635.548,005	40	581.154,025 635.536,894	12.86
40	581.154,025 635.536,894	41	581.158,891 635.530,19	8.284	41	581.158,891 635.530,19	42	581.164,998 635.528,183	6.428	42	581.164,998 635.528,183	43	581.170,501 635.526,195	5.851
43	581.170,501 635.526,195	44	581.176,525 635.520,168	8.521	44	581.176,525 635.520,168	45	581.183,246 635.513,466	9.492	45	581.183,246 635.513,466	46	581.186,605 635.506,905	7.371
46	581.186,605 635.506,905	47	581.187,404 635.504,897	2.161	47	581.187,404 635.504,897	48	581.187,514 635.500,995	3.904	48	581.187,514 635.500,995	49	581.187,51 635.497,24	3.755
49	581.187,51 635.497,24	50	581.189,052 635.496,265	1.824	50	581.189,052 635.496,265	51	581.188,854 635.490,44	5.828	51	581.188,854 635.490,44	52	581.187,494 635.483,449	7.122
52	581.187,494 635.483,449	53	581.191,279 635.480,972	4.523	53	581.191,279 635.480,972	54	581.195,412 635.475,326	6.997	54	581.195,412 635.475,326	55	581.201,677 635.467,518	10.01 1
55	581.201,677 635.467,518	56	581.207,961 635.461,893	8.434	56	581.207,961 635.461,893	57	581.211,297 635.461,428	3.368	57	581.211,297 635.461,428	58	581.213,225 635.460,767	2.038
58	581.213,225 635.460,767	59	581.226,423 635.462,57	13.32 1	59	581.226,423 635.462,57	60	581.235,051 635.461,479	8.697	60	581.235,051 635.461,479	61	581.241,669 635.459,615	6.875
61	581.241,669 635.459,615	62	581.241,831 635.459,572	0.168	62	581.241,831 635.459,572	63	581.243,329 635.459,151	1.556	63	581.243,329 635.459,151	64	581.251,933 635.456,897	8.894
64	581.251,933 635.456,897	65	581.262,434 635.450,474	12.31	65	581.262,434 635.450,474	66	581.271,834 635.443,423	11.75 1	66	581.271,834 635.443,423	67	581.274,284 635.439,705	4.453
67	581.274,284 635.439,705	68	581.276,231 635.435,5	4.634	68	581.276,231 635.435,5	69	581.276,231 635.425,498	10.00 2	69	581.276,231 635.425,498	70	581.272,329 635.413,918	12.22
70	581.272,329 635.413,918	71	581.273,149 635.392,628	21.30 6	71	581.273,149 635.392,628	72	581.278,232 635.371,349	21.87 8	72	581.278,232 635.371,349	73	581.285,815 635.366,112	9.216
73	581.285,815 635.366,112	74	581.306,517 635.355,653	23.19 4	74	581.306,517 635.355,653	75	581.329,458 635.356,929	22.97 6	75	581.329,458 635.356,929	76	581.340,45 635.364,055	13.1
76	581.340,45 635.364,055	77	581.349,589 635.370,85	11.38 8	77	581.349,589 635.370,85	78	581.362,13 635.373,378	12.79 3	78	581.362,13 635.373,378	79	581.371,335 635.370,704	9.586
79	581.371,335 635.370,704	80	581.380,508 635.363,728	11.52 4	80	581.380,508 635.363,728	81	581.395,466 635.342,86	25.67 5	81	581.395,466 635.342,86	82	581.406,874 635.321,223	24.46
82	581.406,874 635.321,223	83	581.408,278 635.314,874	6.502	83	581.408,278 635.314,874	84	581.424,224 635.308,971	17.00 4	84	581.424,224 635.308,971	85	581.448,353 635.305,065	24.44 3
85	581.448,353 635.305,065	86	581.470,524 635.297,506	23.42 4	86	581.470,524 635.297,506	87	581.504,81 635.279,198	38.86 8	87	581.504,81 635.279,198	88	581.536,673 635.268,58	33.58 6
88	581.536,673 635.268,58	89	581.563,483 635.248,378	33.56 9	89	581.563,483 635.248,378	90	581.569,576 635.233,807	15.79 4	90	581.569,576 635.233,807	91	581.570,475 635.224,821	9.031
91	581.570,475 635.224,821	92	581.565,469 635.218,863	7.782	92	581.565,469 635.218,863	93	581.580,271 635.207,133	18.88 6	93	581.580,271 635.207,133	94	581.574,426 635.219,831	13.97 9
94	581.574,426 635.219,831	95	581.574,438 635.233,141	13.31	95	581.574,438 635.233,141	96	581.572,962 635.242,33	9.307	96	581.572,962 635.242,33	97	581.575,522 635.240,696	3.037
97	581.575,522 635.240,696	98	581.537,983 635.278,902	53.56 2	98	581.537,983 635.278,902	99	581.517,193 635.288,301	22.81 6	99	581.517,193 635.288,301	100	581.501,778 635.293,22	16.18 1
100	581.501,778 635.293,22	101	581.486,695 635.297,562	15.69 6	101	581.486,695 635.297,562	102	581.478,829 635.300,89	8.541	102	581.478,829 635.300,89	103	581.467,637 635.304,017	11.62 1
103	581.467,637 635.304,017	104	581.457,669 635.306,627	10.30 4	104	581.457,669 635.306,627	105	581.449,588 635.309,682	8.639	105	581.449,588 635.309,682	106	581.438,451 635.314,384	12.08 9
106	581.438,451 635.314,384	107	581.431,946 635.319,378	8.201	107	581.431,946 635.319,378	108	581.424,391 635.320,911	7.709	108	581.424,391 635.320,911	109	581.403,625 635.342,955	30.28 5
109	581.403,625 635.342,955	110	581.373,655 635.380,21	47.81 4	110	581.373,655 635.380,21	111	581.363,087 635.381,06	10.60 2	111	581.363,087 635.381,06	112	581.333,112 635.372,436	31.19 1
112	581.333,112 635.372,436	113	581.323,347 635.370,155	10.02 8	113	581.323,347 635.370,155	114	581.310,859 635.366,655	12.96 9	114	581.310,859 635.366,655	115	581.308,111 635.367,525	2.882

Punct început	X / Y	Punct sfârșit	X / Y	Lungime segment	Punct început	X / Y	Punct sfârșit	X / Y	Lungime segment	Punct început	X / Y	Punct sfârșit	X / Y	Lungime segment
115	581.308,111 635.367,525	116	581.298,806 635.371,475	10.109	116	581.298,806 635.371,475	117	581.290,456 635.375,918	9.458	117	581.290,456 635.375,918	118	581.285,527 635.382,484	8.21
118	581.285,527 635.382,484	119	581.281,74 635.388,222	6.875	119	581.281,74 635.388,222	120	581.280,158 635.396,006	7.943	120	581.280,158 635.396,006	121	581.281,095 635.404,863	8.906
121	581.281,095 635.404,863	122	581.283,495 635.408,431	4.3	122	581.283,495 635.408,431	123	581.289,829 635.414,631	8.863	123	581.289,829 635.414,631	124	581.300,254 635.418,789	11.224
124	581.300,254 635.418,789	125	581.289,038 635.432,616	17.804	125	581.289,038 635.432,616	126	581.281,083 635.444,374	14.196	126	581.281,083 635.444,374	127	581.272,382 635.453,483	12.597
127	581.272,382 635.453,483	128	581.258,657 635.462,05	16.179	128	581.258,657 635.462,05	129	581.236,878 635.471,42	23.709	129	581.236,878 635.471,42	130	581.209,804 635.498,201	38.082
130	581.209,804 635.498,201	1	581.193,348 635.517,864	25.64										

** Lungimile segmentelor sunt determinate în planul de proiecție Stereo 70 și sunt rotunjite la 1 milimetru.

*** Distanța dintre puncte este formată din segmente cumulate ce sunt mai mici decât valoarea 1 milimetru.

**DATE DESPRE IMOBILUL NR. 9080**

Oficiul de Cadastru și Publicitate Imobiliară NEAMT
Biroul de Cadastru și Publicitate Imobiliară Targu-Neamt

A. Partea I. Descrierea imobilului

TEREN Necunoscut

Adresa: Loc. Dolhesti, Jud. Neamt, si extravilan UAT Pipirig

Nr. Crt	Nr cadastral Nr. topografic	Suprafața* (mp)	Observații / Referințe
A1		18.079	Sector cadastral:198 Teren imprejmuit;

B. Partea II. Proprietari și acte

Inscrieri privitoare la dreptul de proprietate și alte drepturi reale	Referințe
/	
Act Administrativ nr. 11538, din 21/07/2023 emis de PRIMARIA COMUNEI PIPIRIG;	
B1	A1
Inscrierea posesiei, drept de PROPRIETATE, dobandit prin Lege, cota actuala 1/1, cota initiala 1/1	
1) DAVID DUMITRU	

C. Partea III. SARCINI .

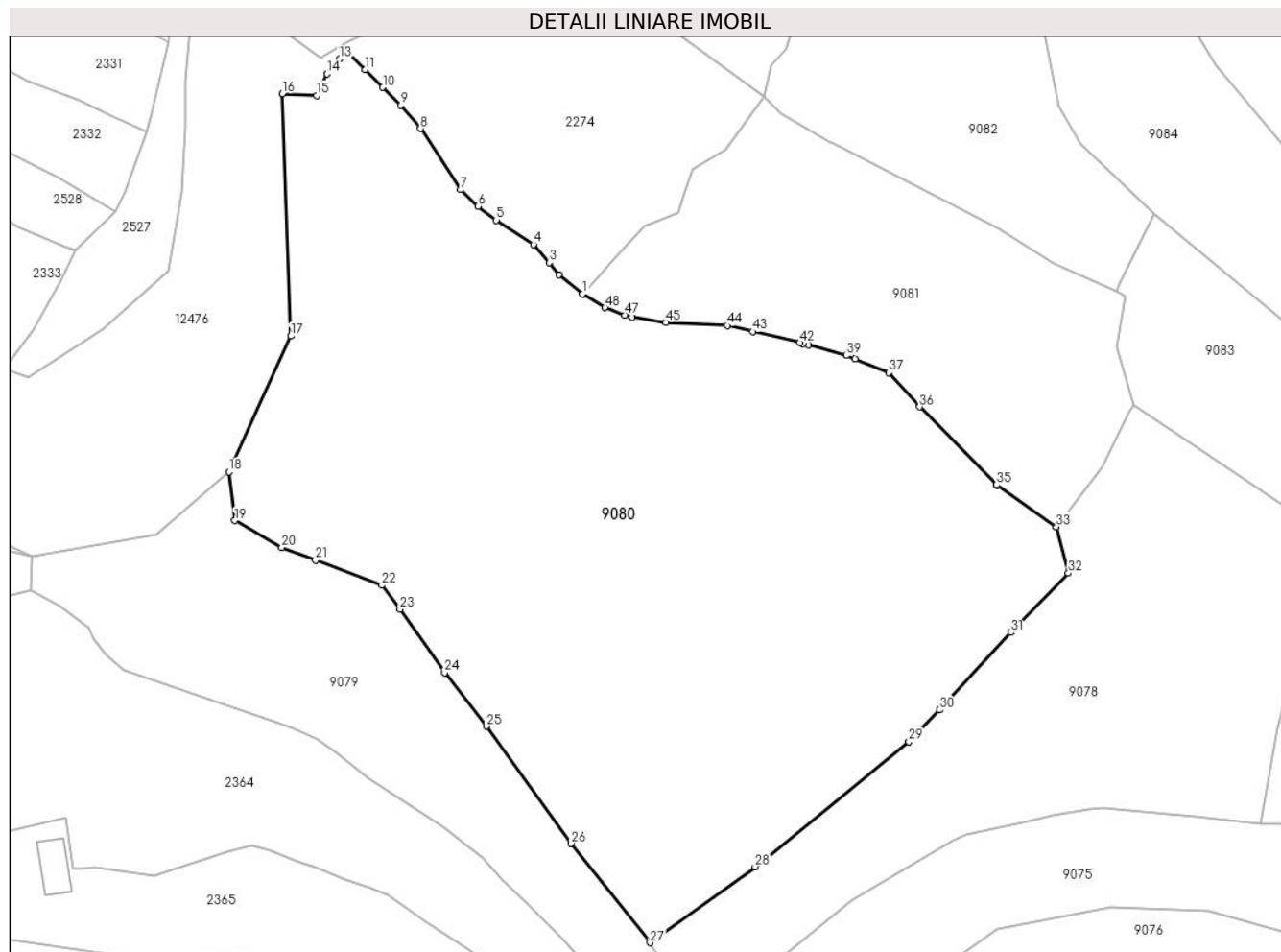
Inscrieri privind dezmembramintele dreptului de proprietate, drepturi reale de garanție și sarcini	Referințe
NU SUNT	

Anexa Nr. 1 La Partea I

Teren

Nr cadastral	Suprafața (mp)*	Observații / Referințe
	18.079	

* Suprafața este determinată în planul de proiecție Stereo 70.



Date referitoare la teren

Crt	Categorie folosință	Intravilan	Suprafața (mp)	Tarla	Parcelă	Nr. topo	Observații / Referințe
1	pasune	DA	375	-	-	-	Pășune împădurită
2	faneata	NU	10.753	-	-	-	
3	pasune	NU	6.951	-	-	-	Pășune împădurită

Lungime Segmente

1) Valorile lungimilor segmentelor sunt obținute din proiecție în plan.

Punct început	X / Y	Punct sfârșit	X / Y	Lungime segment	Punct început	X / Y	Punct sfârșit	X / Y	Lungime segment	Punct început	X / Y	Punct sfârșit	X / Y	Lungime segment
1	581.137,258 635.711,774	2	581.131,863 635.716,123	6.93	2	581.131,863 635.716,123	3	581.129,797 635.718,843	3.416	3	581.129,797 635.718,843	4	581.126,198 635.722,91	5.431
4	581.126,198 635.722,91	5	581.117,825 635.728,373	9.998	5	581.117,825 635.728,373	6	581.113,729 635.731,492	5.148	6	581.113,729 635.731,492	7	581.109,816 635.735,224	5.407
7	581.109,816 635.735,224	8	581.100,767 635.748,934	16.427	8	581.100,767 635.748,934	9	581.096,363 635.754,126	6.808	9	581.096,363 635.754,126	10	581.092,318 635.758,188	5.733
10	581.092,318 635.758,188	11	581.088,298 635.762,225	5.697	11	581.088,298 635.762,225	12	581.084,278 635.766,262	5.697	12	581.084,278 635.766,262	13	581.082,583 635.764,574	2.392

Punct început	X / Y	Punct sfârșit	X / Y	Lungime segment	Punct început	X / Y	Punct sfârșit	X / Y	Lungime segment	Punct început	X / Y	Punct sfârșit	X / Y	Lungime segment
13	581.082,583 635.764,574	14	581.079,783 635.761,21	4.377	14	581.079,783 635.761,21	15	581.077,446 635.756,306	5.432	15	581.077,446 635.756,306	16	581.069,718 635.756,783	7.743
16	581.069,718 635.756,783	17	581.071,633 635.702,349	54.468	17	581.071,633 635.702,349	18	581.057,716 635.671,864	33.511	18	581.057,716 635.671,864	19	581.059,035 635.660,877	11.066
19	581.059,035 635.660,877	20	581.069,566 635.654,852	12.133	20	581.069,566 635.654,852	21	581.077,184 635.651,977	8.142	21	581.077,184 635.651,977	22	581.092,097 635.646,349	15.943
22	581.092,097 635.646,349	23	581.096,13 635.640,991	6.706	23	581.096,13 635.640,991	24	581.106,222 635.626,747	17.457	24	581.106,222 635.626,747	25	581.115,642 635.614,719	15.278
25	581.115,642 635.614,719	26	581.134,656 635.588,326	32.529	26	581.134,656 635.588,326	27	581.152,366 635.566,085	28.431	27	581.152,366 635.566,085	28	581.175,985 635.583,158	29.144
28	581.175,985 635.583,158	29	581.210,601 635.611,205	44.552	29	581.210,601 635.611,205	30	581.217,482 635.618,393	9.951	30	581.217,482 635.618,393	31	581.233,453 635.635,743	23.582
31	581.233,453 635.635,743	32	581.246,444 635.649,082	18.62	32	581.246,444 635.649,082	33	581.243,738 635.659,496	10.76	33	581.243,738 635.659,496	34	581.230,344 635.668,883	16.356
34	581.230,344 635.668,883	35	581.230,281 635.668,935	0.082	35	581.230,281 635.668,935	36	581.213,015 635.686,425	24.577	36	581.213,015 635.686,425	37	581.206,104 635.694,103	10.33
37	581.206,104 635.694,103	38	581.198,513 635.697,179	8.191	38	581.198,513 635.697,179	39	581.196,555 635.697,975	2.114	39	581.196,555 635.697,975	40	581.187,983 635.700,309	8.884
40	581.187,983 635.700,309	41	581.186,841 635.700,649	1.192	41	581.186,841 635.700,649	42	581.186,056 635.700,834	0.807	42	581.186,056 635.700,834	43	581.175,455 635.703,336	10.892
43	581.175,455 635.703,336	44	581.169,737 635.704,686	5.875	44	581.169,737 635.704,686	45	581.155,936 635.705,388	13.819	45	581.155,936 635.705,388	46	581.148,346 635.706,614	7.688
46	581.148,346 635.706,614	47	581.146,761 635.707,059	1.646	47	581.146,761 635.707,059	48	581.142,257 635.708,703	4.795	48	581.142,257 635.708,703	1	581.137,258 635.711,774	5.867

** Lungimile segmentelor sunt determinate în planul de proiecție Stereo 70 și sunt rotunjite la 1 milimetru.

*** Distanța dintre puncte este formată din segmente cumulate ce sunt mai mici decât valoarea 1 milimetru.

**DATE DESPRE IMOBILUL NR. 9081**

Oficiul de Cadastru și Publicitate Imobiliară NEAMT
Biroul de Cadastru și Publicitate Imobiliară Targu-Neamt

A. Partea I. Descrierea imobilului

TEREN Extravilan

Adresa: Jud. Neamt

Nr. Crt	Nr cadastral Nr. topografic	Suprafața* (mp)	Observații / Referințe
A1		5.167	Sector cadastral:198 Teren imprejmuit;

B. Partea II. Proprietari și acte

Inscrieri privitoare la dreptul de proprietate și alte drepturi reale		Referințe
/		
Act Administrativ nr. 11538, din 21/07/2023 emis de PRIMARIA COMUNEI PIPIRIG;		
B1	Inscrierea posesiei, drept de PROPRIETATE, dobandit prin Lege, cota actuala 1/1, cota initiala 1/1 1) CUCU VASILE 2) CUCU MARIA, bun comun	A1

C. Partea III. SARCINI .

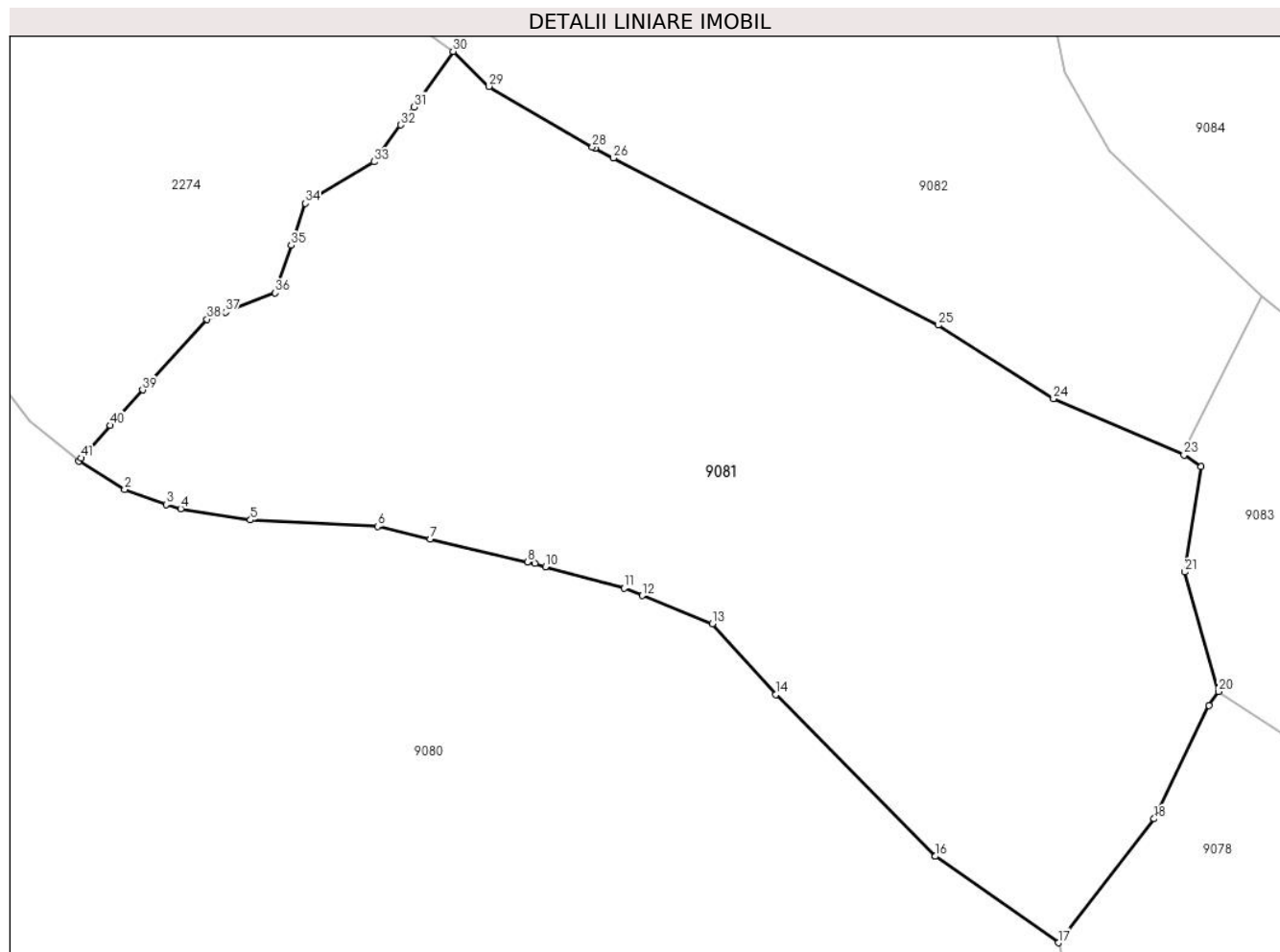
Inscrieri privind dezmembramintele dreptului de proprietate, drepturi reale de garanție și sarcini	Referințe
NU SUNT	

Anexa Nr. 1 La Partea I

Teren

Nr cadastral	Suprafața (mp)*	Observații / Referințe
	5.167	

* Suprafața este determinată în planul de proiecție Stereo 70.



Date referitoare la teren

Crt	Categorie folosință	Intravilan	Suprafața (mp)	Tarla	Parcelă	Nr. topo	Observații / Referințe
1	faneata	NU	2.462	-	-	-	
2	pasune	NU	2.705	-	-	-	Pășune împădurită

Lungime Segmente

1) Valorile lungimilor segmentelor sunt obținute din proiecție în plan.

Punct început	X / Y	Punct sfârșit	X / Y	Lungime segment	Punct început	X / Y	Punct sfârșit	X / Y	Lungime segment	Punct început	X / Y	Punct sfârșit	X / Y	Lungime segment
1	581.137,258 635.711,774	2	581.142,257 635.708,703	5.867	2	581.142,257 635.708,703	3	581.146,761 635.707,059	4.795	3	581.146,761 635.707,059	4	581.148,346 635.706,614	1.646
4	581.148,346 635.706,614	5	581.155,936 635.705,388	7.688	5	581.155,936 635.705,388	6	581.169,737 635.704,686	13.819	6	581.169,737 635.704,686	7	581.175,455 635.703,336	5.875
7	581.175,455 635.703,336	8	581.186,056 635.700,834	10.892	8	581.186,056 635.700,834	9	581.186,841 635.700,649	0.807	9	581.186,841 635.700,649	10	581.187,983 635.700,309	1.192
10	581.187,983 635.700,309	11	581.196,555 635.697,975	8.884	11	581.196,555 635.697,975	12	581.198,513 635.697,179	2.114	12	581.198,513 635.697,179	13	581.206,104 635.694,103	8.191
13	581.206,104 635.694,103	14	581.213,015 635.686,425	10.33	14	581.213,015 635.686,425	15	581.230,281 635.668,935	24.577	15	581.230,281 635.668,935	16	581.230,344 635.668,883	0.082

Punct început	X / Y	Punct sfârșit	X / Y	Lungime segment	Punct început	X / Y	Punct sfârșit	X / Y	Lungime segment	Punct început	X / Y	Punct sfârșit	X / Y	Lungime segment
16	581.230,344 635.668,883	17	581.243,738 635.659,496	16.356	17	581.243,738 635.659,496	18	581.254,136 635.672,955	17.008	18	581.254,136 635.672,955	19	581.260,111 635.685,236	13.657
19	581.260,111 635.685,236	20	581.261,144 635.686,76	1.841	20	581.261,144 635.686,76	21	581.257,429 635.699,734	13.495	21	581.257,429 635.699,734	22	581.259,257 635.711,163	11.574
22	581.259,257 635.711,163	23	581.257,387 635.712,421	2.254	23	581.257,387 635.712,421	24	581.243,198 635.718,542	15.453	24	581.243,198 635.718,542	25	581.230,651 635.726,515	14.866
25	581.230,651 635.726,515	26	581.195,367 635.744,674	39.683	26	581.195,367 635.744,674	27	581.193,365 635.745,704	2.251	27	581.193,365 635.745,704	28	581.193,078 635.745,872	0.333
28	581.193,078 635.745,872	29	581.181,86 635.752,441	13.0	29	581.181,86 635.752,441	30	581.177,939 635.756,238	5.458	30	581.177,939 635.756,238	31	581.173,694 635.750,21	7.373
31	581.173,694 635.750,21	32	581.172,266 635.748,258	2.419	32	581.172,266 635.748,258	33	581.169,343 635.744,261	4.952	33	581.169,343 635.744,261	34	581.161,913 635.739,741	8.697
34	581.161,913 635.739,741	35	581.160,371 635.735,185	4.81	35	581.160,371 635.735,185	36	581.158,629 635.730,038	5.434	36	581.158,629 635.730,038	37	581.153,207 635.727,938	5.814
37	581.153,207 635.727,938	38	581.151,218 635.727,168	2.133	38	581.151,218 635.727,168	39	581.144,202 635.719,504	10.39	39	581.144,202 635.719,504	40	581.140,714 635.715,639	5.206
40	581.140,714 635.715,639	41	581.137,546 635.712,096	4.753	41	581.137,546 635.712,096	1	581.137,258 635.711,774	0.432					

** Lungimile segmentelor sunt determinate în planul de proiecție Stereo 70 și sunt rotunjite la 1 milimetru.

*** Distanța dintre puncte este formată din segmente cumulate ce sunt mai mici decât valoarea 1 milimetru.

**DATE DESPRE IMOBILUL NR. 9082**

Oficiul de Cadastru și Publicitate Imobiliară NEAMT
Biroul de Cadastru și Publicitate Imobiliară Targu-Neamt

A. Partea I. Descrierea imobilului

TEREN Extravilan

Adresa: Jud. Neamt

Nr. Crt	Nr cadastral Nr. topografic	Suprafața* (mp)	Observații / Referințe
A1		3.798	Sector cadastral:198 Teren imprejmuit;

B. Partea II. Proprietari și acte

Inscrieri privitoare la dreptul de proprietate și alte drepturi reale		Referințe
/		
Act Administrativ nr. 11538, din 21/07/2023 emis de PRIMARIA COMUNEI PIPIRIG;		
B1	Inscrierea posesiei, drept de PROPRIETATE, dobandit prin Lege, cota actuala 1/1, cota initiala 1/1 1) AVÂRVAREI GHEORGHE	A1

C. Partea III. SARCINI .

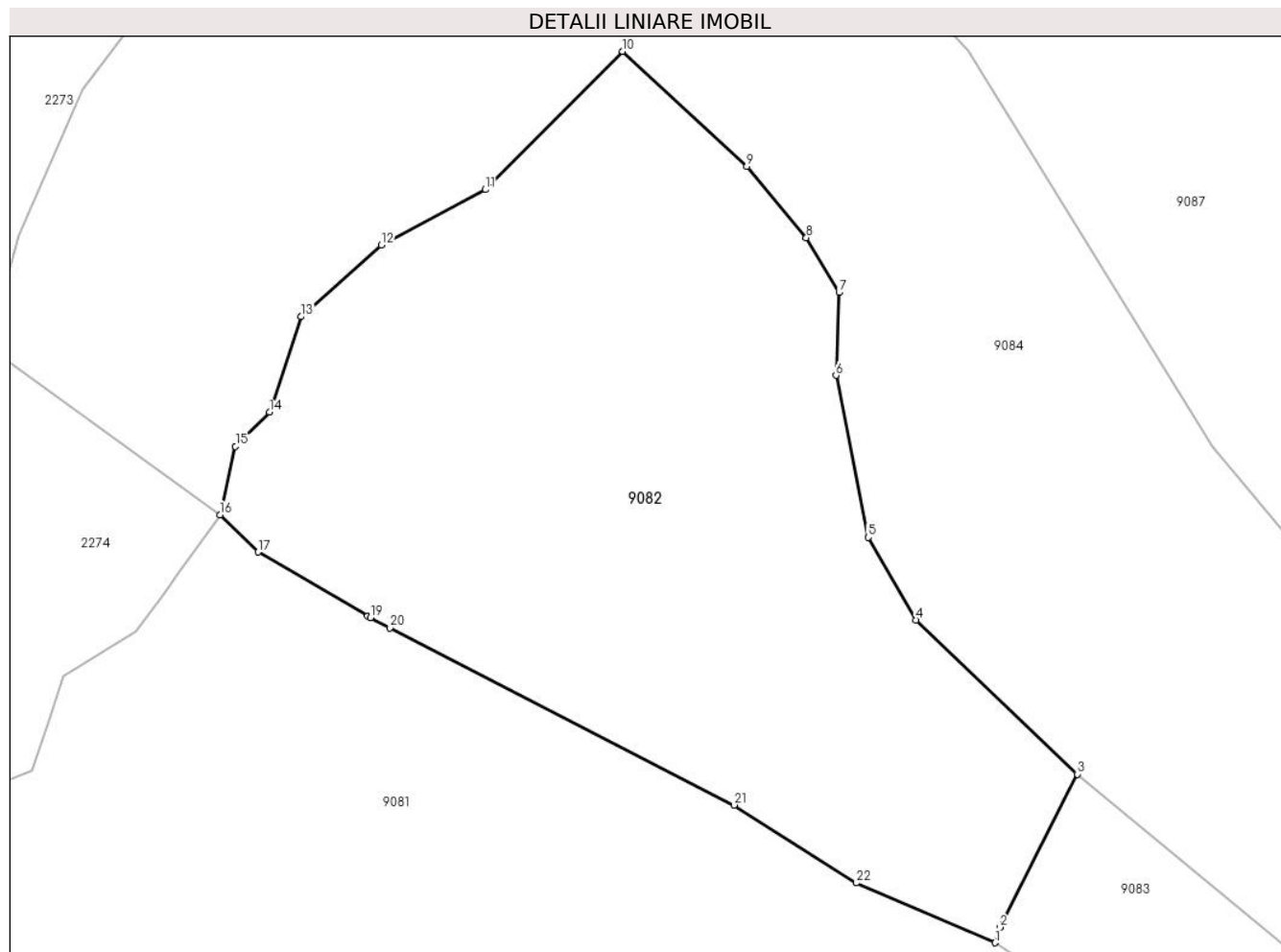
Inscrieri privind dezmembramintele dreptului de proprietate, drepturi reale de garanție și sarcini	Referințe
NU SUNT	

Anexa Nr. 1 La Partea I

Teren

Nr cadastral	Suprafața (mp)*	Observații / Referințe
	3.798	

* Suprafața este determinată în planul de proiecție Stereo 70.



Date referitoare la teren

Crt	Categorie folosință	Intra vilan	Suprafața (mp)	Tarla	Parcelă	Nr. topo	Observații / Referințe
1	faneata	NU	2.042	-	-	-	
2	pasune	NU	1.756	-	-	-	Pășune împădurită

Lungime Segmente

1) Valorile lungimilor segmentelor sunt obținute din proiecție în plan.

Punct început	X / Y	Punct sfârșit	X / Y	Lungime segment (** (m))
1	581.257,387 635.712,421	2	581.257,89 635.714,007	1.664
3	581.265,859 635.729,682	4	581.249,306 635.745,463	22.87
5	581.244,411 635.753,944	6	581.241,113 635.770,533	16.914
7	581.241,416 635.779,019	8	581.238,057 635.784,623	6.534

Punct început	X / Y	Punct sfârșit	X / Y	Lungime segment (** (m))
2	581.257,89 635.714,007	3	581.265,859 635.729,682	17.584
4	581.249,306 635.745,463	5	581.244,411 635.753,944	9.792
6	581.241,113 635.770,533	7	581.241,416 635.779,019	8.491
8	581.238,057 635.784,623	9	581.231,946 635.791,926	9.523

Punct început	X / Y	Punct sfârșit	X / Y	Lungime segment (** (m)
9	581.231,946 635.791,926	10	581.219,233 635.803,704	17.33
11	581.205,154 635.789,549	12	581.194,489 635.783,859	12.088
13	581.186,251 635.776,542	14	581.183,029 635.766,765	10.294
15	581.179,526 635.763,265	16	581.177,939 635.756,238	7.204
17	581.181,86 635.752,441	18	581.193,078 635.745,872	13.0
19	581.193,365 635.745,704	20	581.195,367 635.744,674	2.251
21	581.230,651 635.726,515	22	581.243,198 635.718,542	14.866

Punct început	X / Y	Punct sfârșit	X / Y	Lungime segment (** (m)
10	581.219,233 635.803,704	11	581.205,154 635.789,549	19.965
12	581.194,489 635.783,859	13	581.186,251 635.776,542	11.018
14	581.183,029 635.766,765	15	581.179,526 635.763,265	4.952
16	581.177,939 635.756,238	17	581.181,86 635.752,441	5.458
18	581.193,078 635.745,872	19	581.193,365 635.745,704	0.333
20	581.195,367 635.744,674	21	581.230,651 635.726,515	39.683
22	581.243,198 635.718,542	1	581.257,387 635.712,421	15.453

** Lungimile segmentelor sunt determinate în planul de proiecție Stereo 70 și sunt rotunjite la 1 milimetru.

*** Distanța dintre puncte este formată din segmente cumulate ce sunt mai mici decât valoarea 1 milimetru.

**DATE DESPRE IMOBILUL NR. 9083**

Oficiul de Cadastru și Publicitate Imobiliară NEAMT
Biroul de Cadastru și Publicitate Imobiliară Targu-Neamt

A. Partea I. Descrierea imobilului

TEREN Extravilan

Adresa: Jud. Neamt

Nr. Crt	Nr cadastral Nr. topografic	Suprafața* (mp)	Observații / Referințe
A1		3.719	Sector cadastral:198 Teren imprejmuit;

B. Partea II. Proprietari și acte

Inscrieri privitoare la dreptul de proprietate și alte drepturi reale		Referințe
/		
Act Administrativ nr. 11538, din 21/07/2023 emis de PRIMARIA COMUNEI PIPIRIG;		
B1	Inscrierea posesiei, drept de PROPRIETATE, dobandit prin Lege, cota actuala 1/1, cota initiala 1/1 1) CHIRILĂ VASILE	A1

C. Partea III. SARCINI .

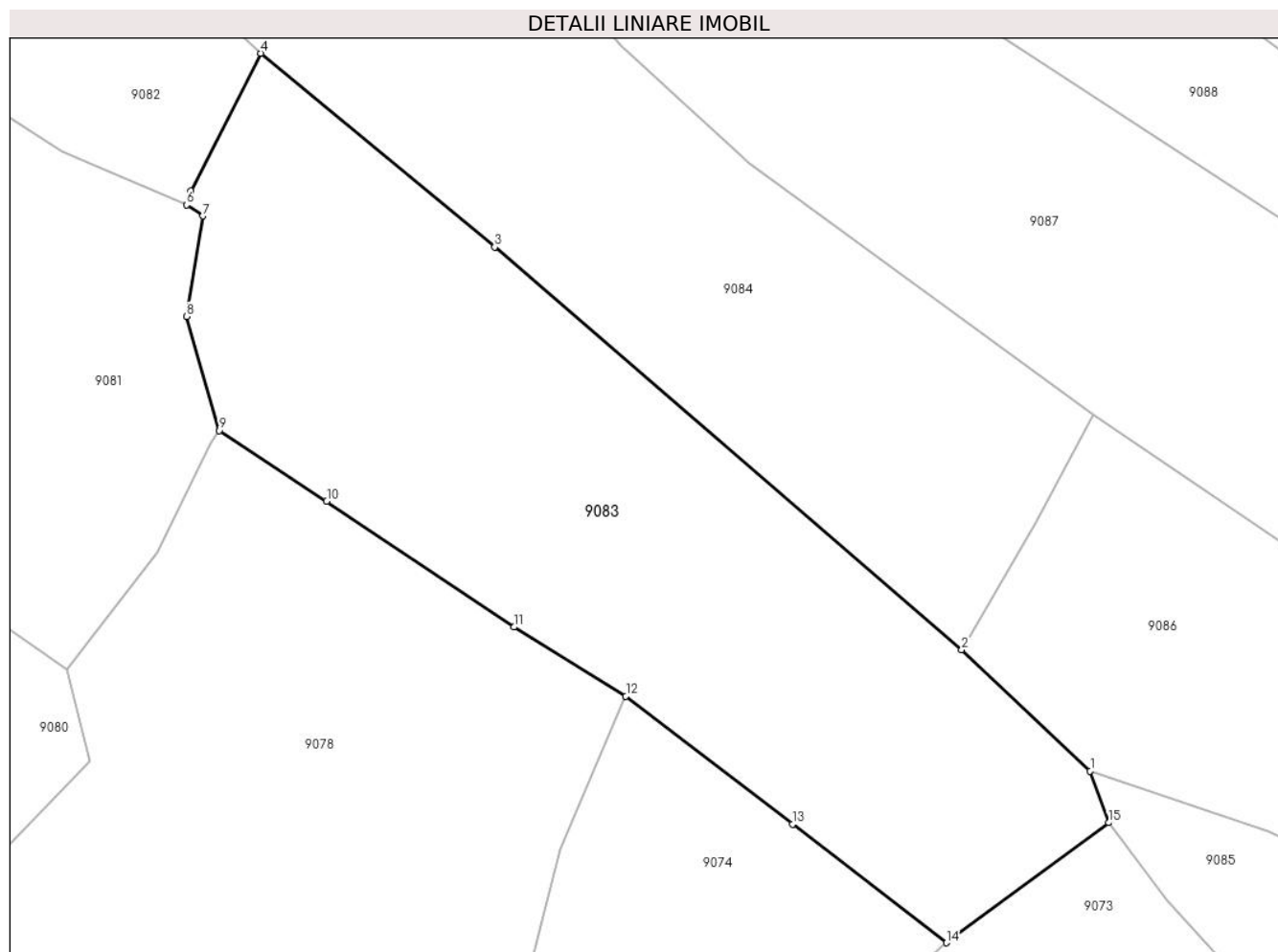
Inscrieri privind dezmembramintele dreptului de proprietate, drepturi reale de garanție și sarcini	Referințe
NU SUNT	

Anexa Nr. 1 La Partea I

Teren

Nr cadastral	Suprafața (mp)*	Observații / Referințe
	3.719	

* Suprafața este determinată în planul de proiecție Stereo 70.



Date referitoare la teren

Crt	Categorie folosință	Intravilan	Suprafața (mp)	Tarla	Parcelă	Nr. topo	Observații / Referințe
1	faneata	NU	3.719	-	-	-	

Lungime Segmente

1) Valorile lungimilor segmentelor sunt obținute din proiecție în plan.

Punct început	X / Y	Punct sfârșit	X / Y	Lungime segment (** (m)
1	581.360,316 635.648,003	2	581.345,684 635.661,813	20.12
2	581.345,684 635.661,813	3	581.292,489 635.707,636	70.21
3	581.292,489 635.707,636	4	581.265,859 635.729,682	34.571
4	581.265,859 635.729,682	5	581.257,89 635.714,007	17.584
5	581.257,89 635.714,007	6	581.257,387 635.712,421	1.664

Punct început	X / Y	Punct sfârșit	X / Y	Lungime segment (** (m)
6	581.257,387 635.712,421	7	581.259,257 635.711,163	2.254
7	581.259,257 635.711,163	8	581.257,429 635.699,734	11.574
8	581.257,429 635.699,734	9	581.261,144 635.686,76	13.495
9	581.261,144 635.686,76	10	581.273,364 635.678,719	14.628
10	581.273,364 635.678,719	11	581.294,686 635.664,387	25.691
11	581.294,686 635.664,387	12	581.307,43 635.656,524	14.975
12	581.307,43 635.656,524	13	581.326,4 635.641,957	23.918
13	581.326,4 635.641,957	14	581.343,935 635.628,46	22.128
14	581.343,935 635.628,46	15	581.362,439 635.642,12	23.0
15	581.362,439 635.642,12	1	581.360,316 635.648,003	6.254

** Lungimile segmentelor sunt determinate în planul de proiecție Stereo 70 și sunt rotunjite la 1 milimetru.

*** Distanța dintre puncte este formată din segmente cumulate ce sunt mai mici decât valoarea 1 milimetru.

**DATE DESPRE IMOBILUL NR. 9084**

Oficiul de Cadastru și Publicitate Imobiliară NEAMT
Biroul de Cadastru și Publicitate Imobiliară Targu-Neamt

A. Partea I. Descrierea imobilului

TEREN Extravilan

Adresa: Jud. Neamt

Nr. Crt	Nr cadastral Nr. topografic	Suprafața* (mp)	Observații / Referințe
A1		9.006	Sector cadastral:198 Teren neimpregmuit;

B. Partea II. Proprietari și acte

Inscrieri privitoare la dreptul de proprietate și alte drepturi reale		Referințe
/		
Act Normativ nr. 7, din 13/03/1996 emis de GUVERNUL ROMÂNIEI;		
B1	Inscrierea provizorie, drept de PROPRIETATE, dobandit prin Lege, cota actuala 1/1, cota initiala 1/1	A1
1) COMUNA PIPIRIG, CIF:99999999999999, PROPRIETAR NEIDENTIFICAT		

C. Partea III. SARCINI .

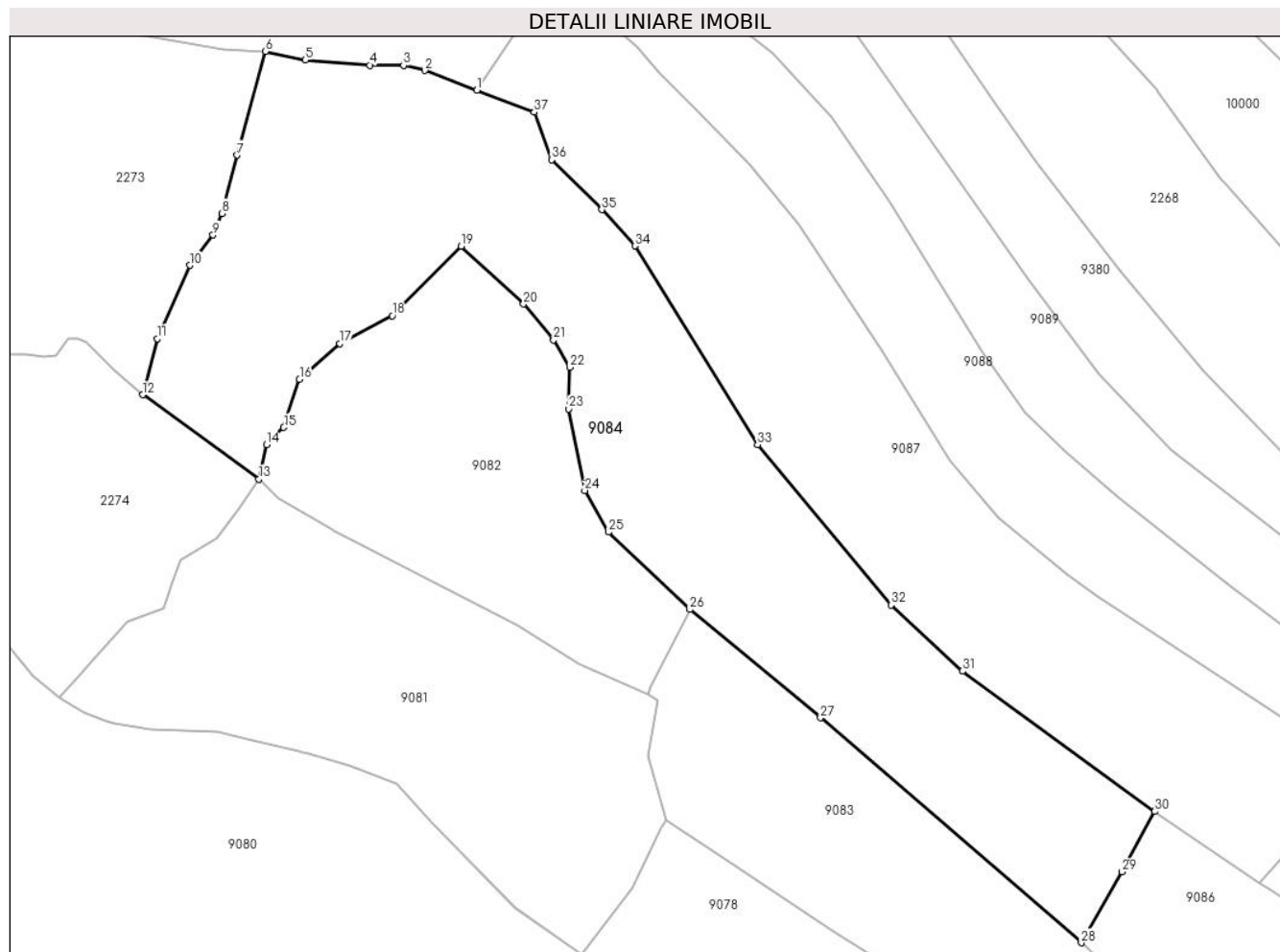
Inscrieri privind dezmembramintele dreptului de proprietate, drepturi reale de garanție și sarcini	Referințe
NU SUNT	

Anexa Nr. 1 La Partea I

Teren

Nr cadastral	Suprafața (mp)*	Observații / Referințe
	9.006	

* Suprafața este determinată în planul de proiecție Stereo 70.



Date referitoare la teren

Crt	Categorie folosință	Intravilan	Suprafața (mp)	Tarla	Parcelă	Nr. topo	Observații / Referințe
1	faneata	NU	7.565	-	-	-	
2	pasune	NU	1.441	-	-	-	Pășune împădurită

Lungime Segmente

1) Valorile lungimilor segmentelor sunt obținute din proiecție în plan.

Punct început	X / Y	Punct sfârșit	X / Y	Lungime segment (** (m)
1	581.222,426 635.835,464	2	581.211,793 635.839,489	11.369
3	581.207,462 635.840,534	4	581.200,562 635.840,57	6.9
5	581.187,438 635.841,633	6	581.179,28 635.843,374	8.342
7	581.173,556 635.822,253	8	581.170,372 635.810,387	12.286

Punct început	X / Y	Punct sfârșit	X / Y	Lungime segment (** (m)
2	581.211,793 635.839,489	3	581.207,462 635.840,534	4.455
4	581.200,562 635.840,57	5	581.187,438 635.841,633	13.167
6	581.179,28 635.843,374	7	581.173,556 635.822,253	21.883
8	581.170,372 635.810,387	9	581.168,618 635.805,968	4.754

Punct început	X / Y	Punct sfârșit	X / Y	Lungime segment (** (m))
9	581.168,618 635.805,968	10	581.163,845 635.799,795	7.803
11	581.157,295 635.784,879	12	581.154,24 635.773,419	11.86
13	581.177,939 635.756,238	14	581.179,526 635.763,265	7.204
15	581.183,029 635.766,765	16	581.186,251 635.776,542	10.294
17	581.194,489 635.783,859	18	581.205,154 635.789,549	12.088
19	581.219,233 635.803,704	20	581.231,946 635.791,926	17.33
21	581.238,057 635.784,623	22	581.241,416 635.779,019	6.534
23	581.241,113 635.770,533	24	581.244,411 635.753,944	16.914
25	581.249,306 635.745,463	26	581.265,859 635.729,682	22.87
27	581.292,489 635.707,636	28	581.345,684 635.661,813	70.21
29	581.354,021 635.676,237	30	581.360,667 635.688,537	13.981
31	581.321,495 635.717,149	32	581.306,859 635.730,587	19.869
33	581.279,686 635.763,244	34	581.254,66 635.803,74	47.605
35	581.247,9 635.811,161	36	581.237,638 635.821,299	14.425
37	581.234,149 635.830,982	1	581.222,426 635.835,464	12.551

Punct început	X / Y	Punct sfârșit	X / Y	Lungime segment (** (m))
10	581.163,845 635.799,795	11	581.157,295 635.784,879	16.291
12	581.154,24 635.773,419	13	581.177,939 635.756,238	29.272
14	581.179,526 635.763,265	15	581.183,029 635.766,765	4.952
16	581.186,251 635.776,542	17	581.194,489 635.783,859	11.018
18	581.205,154 635.789,549	19	581.219,233 635.803,704	19.965
20	581.231,946 635.791,926	21	581.238,057 635.784,623	9.523
22	581.241,416 635.779,019	23	581.241,113 635.770,533	8.491
24	581.244,411 635.753,944	25	581.249,306 635.745,463	9.792
26	581.265,859 635.729,682	27	581.292,489 635.707,636	34.571
28	581.345,684 635.661,813	29	581.354,021 635.676,237	16.66
30	581.360,667 635.688,537	31	581.321,495 635.717,149	48.509
32	581.306,859 635.730,587	33	581.279,686 635.763,244	42.484
34	581.254,66 635.803,74	35	581.247,9 635.811,161	10.038
36	581.237,638 635.821,299	37	581.234,149 635.830,982	10.292

** Lungimile segmentelor sunt determinate în planul de proiecție Stereo 70 și sunt rotunjite la 1 milimetru.

*** Distanța dintre puncte este formată din segmente cumulate ce sunt mai mici decât valoarea 1 milimetru.

**DATE DESPRE IMOBILUL NR. 9085**

Oficiul de Cadastru și Publicitate Imobiliară NEAMT
Biroul de Cadastru și Publicitate Imobiliară Targu-Neamt

A. Partea I. Descrierea imobilului

TEREN Extravilan

Adresa: Jud. Neamt

Nr. Crt	Nr cadastral Nr. topografic	Suprafața* (mp)	Observații / Referințe
A1		2.265	Sector cadastral:198 Teren neimpregmuit;

B. Partea II. Proprietari și acte

Inscrieri privitoare la dreptul de proprietate și alte drepturi reale		Referințe
/		
Act Normativ nr. 7, din 13/03/1996 emis de GUVERNUL ROMÂNIEI;		
B1	Inscrierea provizorie, drept de PROPRIETATE, dobandit prin Lege, cota actuala 1/1, cota initiala 1/1 1) COMUNA PIPIRIG, CIF:99999999999999, PROPRIETAR NEIDENTIFICAT	A1

C. Partea III. SARCINI .

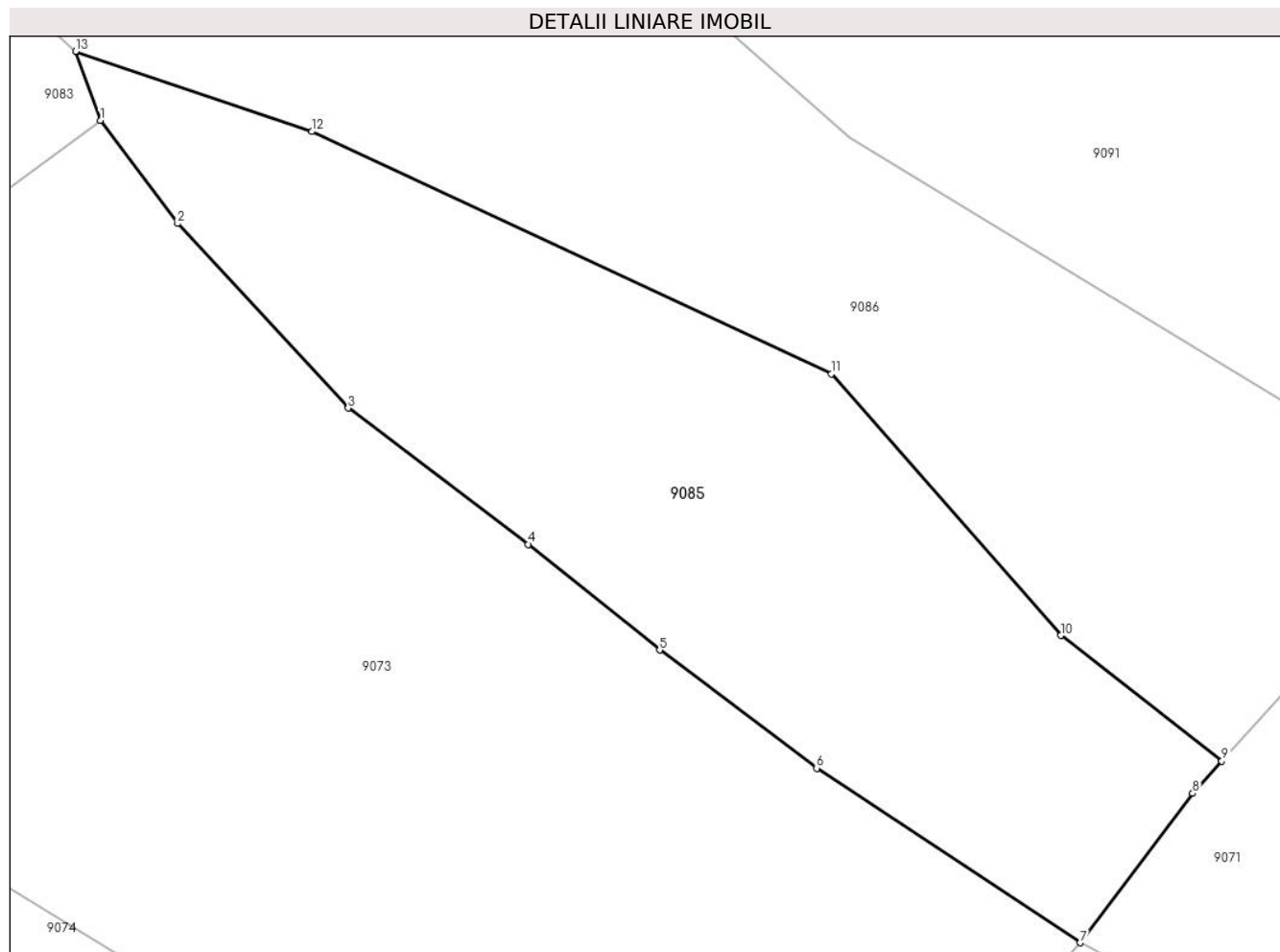
Inscrieri privind dezmembramintele dreptului de proprietate, drepturi reale de garanție și sarcini	Referințe
NU SUNT	

Anexa Nr. 1 La Partea I

Teren

Nr cadastral	Suprafața (mp)*	Observații / Referințe
	2.265	

* Suprafața este determinată în planul de proiecție Stereo 70.



Date referitoare la teren

Crt	Categorie folosință	Intravilan	Suprafața (mp)	Tarla	Parcelă	Nr. topo	Observații / Referințe
1	pașune	NU	2.265	-	-	-	Pășune împădurită

Lungime Segmente

1) Valorile lungimilor segmentelor sunt obținute din proiecție în plan.

Punct început	X / Y	Punct sfârșit	X / Y	Lungime segment (** (m)
1	581.362,439 635.642,12	2	581.369,059 635.633,295	11.032
2	581.369,059 635.633,295	3	581.383,655 635.617,518	21.493
3	581.383,655 635.617,518	4	581.399,073 635.605,861	19.329
4	581.399,073 635.605,861	5	581.410,315 635.596,817	14.428
5	581.410,315 635.596,817	6	581.423,753 635.586,72	16.809

Punct început	X / Y	Punct sfârșit	X / Y	Lungime segment (** (m)
6	581.423,753 635.586,72	7	581.446,305 635.571,8	27.041
7	581.446,305 635.571,8	8	581.455,937 635.584,572	15.997
8	581.455,937 635.584,572	9	581.458,438 635.587,331	3.724
9	581.458,438 635.587,331	10	581.444,653 635.598,07	17.474
10	581.444,653 635.598,07	11	581.425,035 635.620,437	29.751
11	581.425,035 635.620,437	12	581.380,546 635.641,147	49.073
12	581.380,546 635.641,147	13	581.360,316 635.648,003	21.36
13	581.360,316 635.648,003	1	581.362,439 635.642,12	6.254

** Lungimile segmentelor sunt determinate în planul de proiecție Stereo 70 și sunt rotunjite la 1 milimetru.

*** Distanța dintre puncte este formată din segmente cumulate ce sunt mai mici decât valoarea 1 milimetru.

**DATE DESPRE IMOBILUL NR. 9086**

Oficiul de Cadastru și Publicitate Imobiliară NEAMT
Biroul de Cadastru și Publicitate Imobiliară Targu-Neamt

A. Partea I. Descrierea imobilului

TEREN Extravilan

Adresa: Jud. Neamt

Nr. Crt	Nr cadastral Nr. topografic	Suprafața* (mp)	Observații / Referințe
A1		3.579	Sector cadastral:198 Teren imprejmuit;

B. Partea II. Proprietari și acte

Inscrieri privitoare la dreptul de proprietate și alte drepturi reale		Referințe
/		
Act Administrativ nr. 11538, din 21/07/2023 emis de PRIMARIA COMUNEI PIPIRIG;		
B1	Inscrierea posesiei, drept de PROPRIETATE, dobandit prin Lege, cota actuala 1/1, cota initiala 1/1 1) DOLHESCU DUMITRU 2) DOLHESCU FLORICA	A1

C. Partea III. SARCINI .

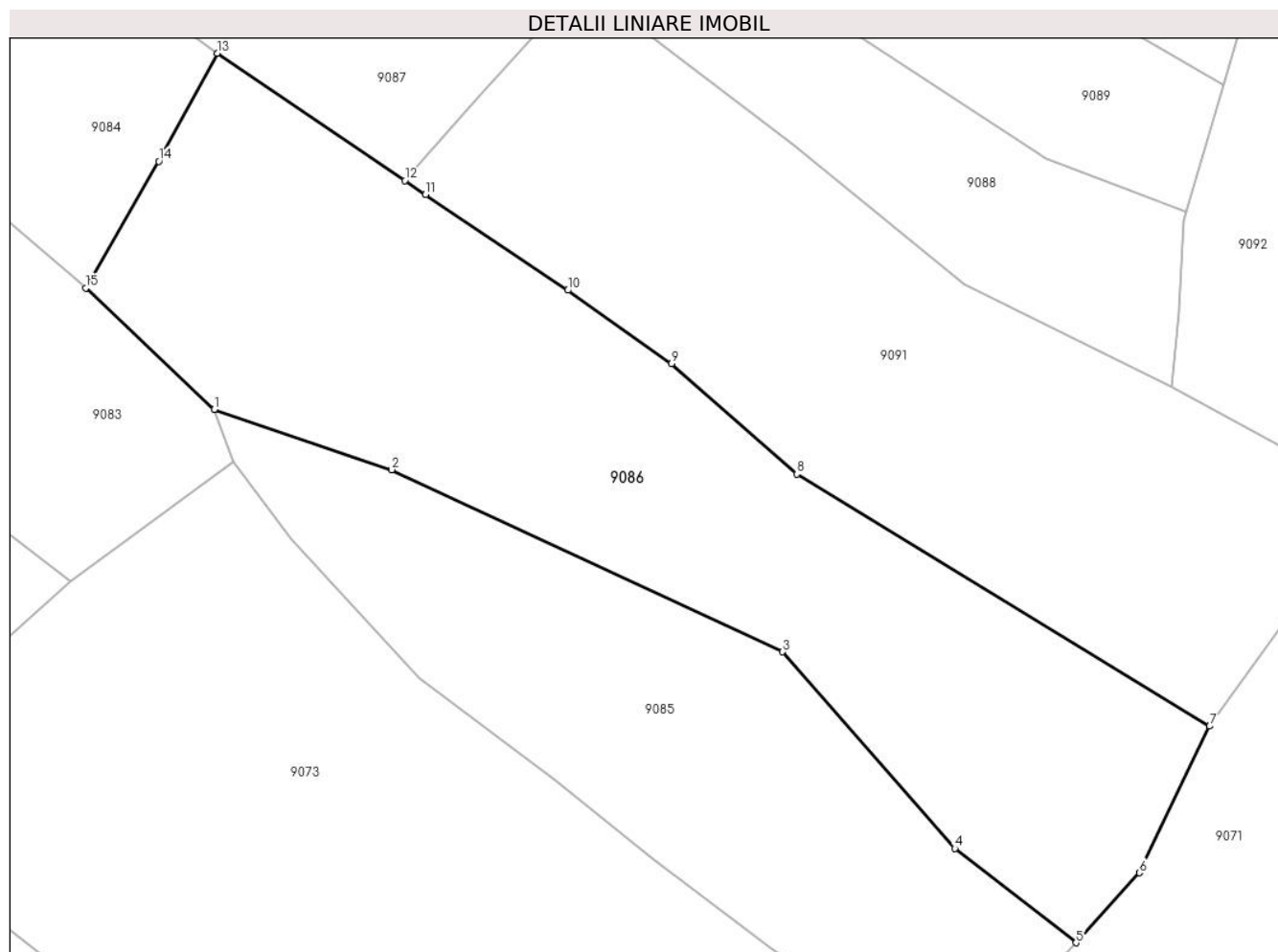
Inscrieri privind dezmembramintele dreptului de proprietate, drepturi reale de garanție și sarcini	Referințe
NU SUNT	

Anexa Nr. 1 La Partea I

Teren

Nr cadastral	Suprafața (mp)*	Observații / Referințe
	3.579	

* Suprafața este determinată în planul de proiecție Stereo 70.



Date referitoare la teren

Crt	Categorie folosință	Intravilan	Suprafața (mp)	Tarla	Parcelă	Nr. topo	Observații / Referințe
1	faneata	NU	979	-	-	-	
2	pasune	NU	2.600	-	-	-	Pășune împădurită

Lungime Segmente

1) Valorile lungimilor segmentelor sunt obținute din proiecție în plan.

Punct început	X / Y	Punct sfârșit	X / Y	Lungime segment (** (m)
1	581.360,316 635.648,003	2	581.380,546 635.641,147	21.36
2	581.380,546 635.641,147	3	581.425,035 635.620,437	49.073
3	581.425,035 635.620,437	4	581.444,653 635.598,07	29.751
4	581.444,653 635.598,07	5	581.458,438 635.587,331	17.474

Punct început	X / Y	Punct sfârșit	X / Y	Lungime segment (** (m)
5	581.458,438 635.587,331	6	581.465,651 635.595,289	10.74
6	581.465,651 635.595,289	7	581.473,663 635.611,974	18.509
7	581.473,663 635.611,974	8	581.426,638 635.640,665	55.087
8	581.426,638 635.640,665	9	581.412,392 635.653,223	18.991
9	581.412,392 635.653,223	10	581.400,571 635.661,566	14.469
10	581.400,571 635.661,566	11	581.384,379 635.672,46	19.516
11	581.384,379 635.672,46	12	581.382,021 635.674,059	2.849
12	581.382,021 635.674,059	13	581.360,667 635.688,537	25.799
13	581.360,667 635.688,537	14	581.354,021 635.676,237	13.981
14	581.354,021 635.676,237	15	581.345,684 635.661,813	16.66
15	581.345,684 635.661,813	1	581.360,316 635.648,003	20.12

** Lungimile segmentelor sunt determinate în planul de proiecție Stereo 70 și sunt rotunjite la 1 milimetru.

*** Distanța dintre puncte este formată din segmente cumulate ce sunt mai mici decât valoarea 1 milimetru.

**DATE DESPRE IMOBILUL NR. 9087**

Oficiul de Cadastru și Publicitate Imobiliară NEAMT
Biroul de Cadastru și Publicitate Imobiliară Targu-Neamt

A. Partea I. Descrierea imobilului

TEREN Extravilan

Adresa: Jud. Neamt

Nr. Crt	Nr cadastral Nr. topografic	Suprafața* (mp)	Observații / Referințe
A1		6.731	Sector cadastral:198 Teren neimprejmuit;

B. Partea II. Proprietari și acte

Inscrieri privitoare la dreptul de proprietate și alte drepturi reale		Referințe
/		
Act Normativ nr. 7, din 13/03/1996 emis de GUVERNUL ROMÂNIEI;		
B1	Inscrierea provizorie, drept de PROPRIETATE, dobandit prin Lege, cota actuala 1/1, cota initiala 1/1 1) COMUNA PIPIRIG, CIF:99999999999999, PROPRIETAR NEIDENTIFICAT	A1

C. Partea III. SARCINI .

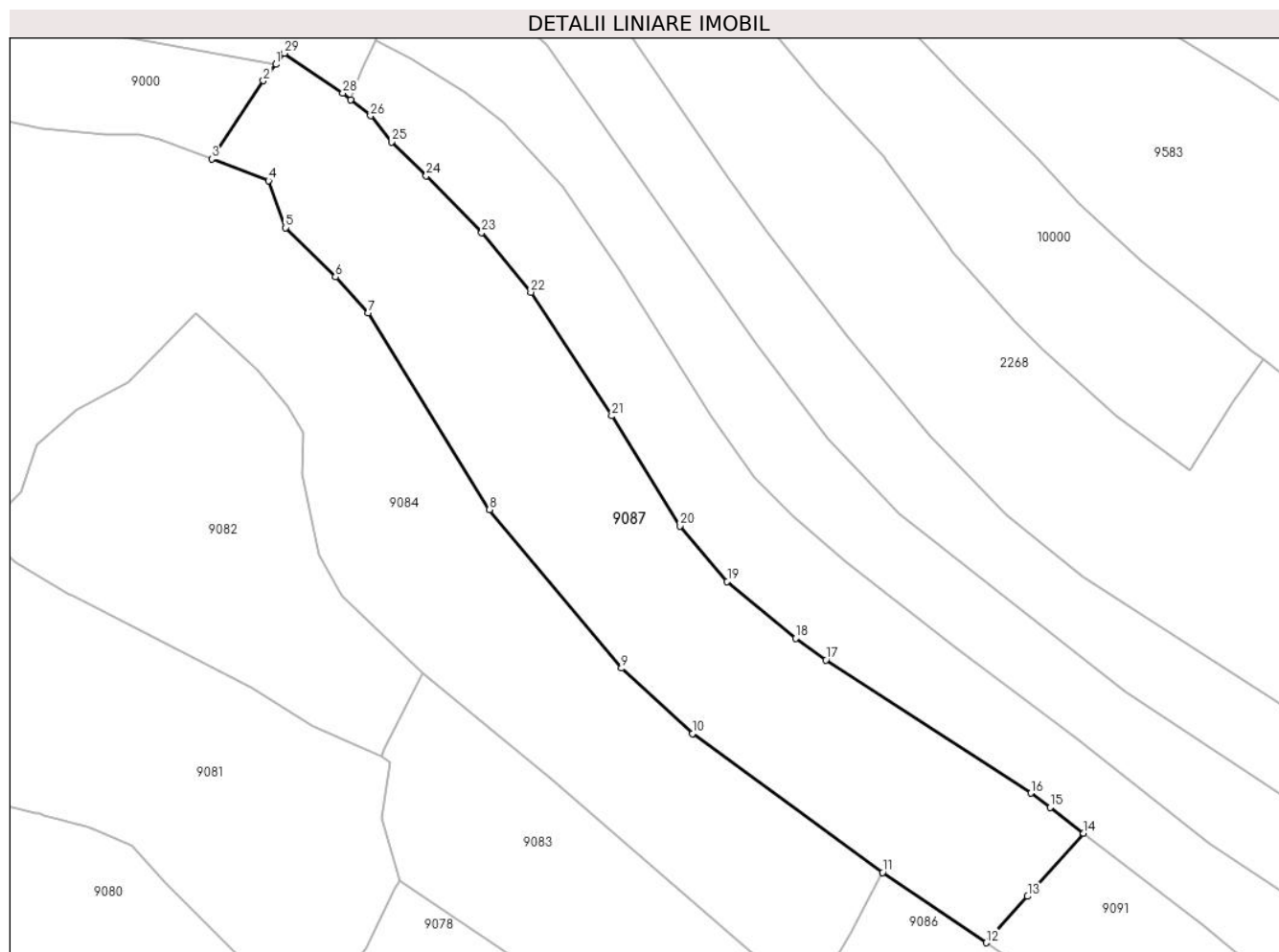
Inscrieri privind dezmembramintele dreptului de proprietate, drepturi reale de garanție și sarcini	Referințe
NU SUNT	

Anexa Nr. 1 La Partea I

Teren

Nr cadastral	Suprafața (mp)*	Observații / Referințe
	6.731	

* Suprafața este determinată în planul de proiecție Stereo 70.



Date referitoare la teren

Crt	Categorie folosință	Intravilan	Suprafața (mp)	Tarla	Parcelă	Nr. topo	Observații / Referințe
1	faneata	NU	4.679	-	-	-	
2	pasune	NU	2.052	-	-	-	Pășune împădurită

Lungime Segmente

1) Valorile lungimilor segmentelor sunt obținute din proiecție în plan.

Punct început	X / Y	Punct sfârșit	X / Y	Lungime segment (** (m)
1	581.235,651 635.854,934	2	581.233,052 635.851,546	4.27
3	581.222,426 635.835,464	4	581.234,149 635.830,982	12.551
5	581.237,638 635.821,299	6	581.247,9 635.811,161	14.425
7	581.254,66 635.803,74	8	581.279,686 635.763,244	47.605

Punct început	X / Y	Punct sfârșit	X / Y	Lungime segment (** (m)
2	581.233,052 635.851,546	3	581.222,426 635.835,464	19.275
4	581.234,149 635.830,982	5	581.237,638 635.821,299	10.292
6	581.247,9 635.811,161	7	581.254,66 635.803,74	10.038
8	581.279,686 635.763,244	9	581.306,859 635.730,587	42.484

Punct început	X / Y	Punct sfârșit	X / Y	Lungime segment (** (m)
9	581.306,859 635.730,587	10	581.321,495 635.717,149	19.869
11	581.360,667 635.688,537	12	581.382,021 635.674,059	25.799
13	581.390,533 635.683,629	14	581.402,093 635.696,627	17.395
15	581.395,18 635.701,925	16	581.391,174 635.704,879	4.977
17	581.348,998 635.732,321	18	581.342,723 635.736,734	7.671
19	581.328,663 635.748,453	20	581.318,893 635.759,881	15.035
21	581.304,86 635.782,55	22	581.288,19 635.808,007	30.429
23	581.278,059 635.820,287	24	581.266,629 635.831,978	16.35
25	581.259,481 635.838,977	26	581.255,164 635.844,336	6.882
27	581.251,087 635.847,681	28	581.249,445 635.849,027	2.123
29	581.237,406 635.857,221	1	581.235,651 635.854,934	2.883

Punct început	X / Y	Punct sfârșit	X / Y	Lungime segment (** (m)
10	581.321,495 635.717,149	11	581.360,667 635.688,537	48.509
12	581.382,021 635.674,059	13	581.390,533 635.683,629	12.808
14	581.402,093 635.696,627	15	581.395,18 635.701,925	8.71
16	581.391,174 635.704,879	17	581.348,998 635.732,321	50.318
18	581.342,723 635.736,734	19	581.328,663 635.748,453	18.304
20	581.318,893 635.759,881	21	581.304,86 635.782,55	26.661
22	581.288,19 635.808,007	23	581.278,059 635.820,287	15.92
24	581.266,629 635.831,978	25	581.259,481 635.838,977	10.004
26	581.255,164 635.844,336	27	581.251,087 635.847,681	5.274
28	581.249,445 635.849,027	29	581.237,406 635.857,221	14.563

** Lungimile segmentelor sunt determinate în planul de proiecție Stereo 70 și sunt rotunjite la 1 milimetru.

*** Distanța dintre puncte este formată din segmente cumulate ce sunt mai mici decât valoarea 1 milimetru.

**DATE DESPRE IMOBILUL NR. 9088**

Oficiul de Cadastru și Publicitate Imobiliară NEAMT
Biroul de Cadastru și Publicitate Imobiliară Targu-Neamt

A. Partea I. Descrierea imobilului

TEREN Extravilan

Adresa: Jud. Neamt

Nr. Crt	Nr cadastral Nr. topografic	Suprafața* (mp)	Observații / Referințe
A1		4.985	Sector cadastral:198 Teren imprejmuit;

B. Partea II. Proprietari și acte

Inscrieri privitoare la dreptul de proprietate și alte drepturi reale	Referințe
/	
Act Administrativ nr. 11538, din 21/07/2023 emis de PRIMARIA COMUNEI PIPIRIG;	
B1	Inscrierea posesiei, drept de PROPRIETATE, dobandit prin Lege, cota actuala 1/1, cota initiala 1/1
	1) BUTUNOIU VICTOR 2) BUTUNOIU ELENA, - soti

C. Partea III. SARCINI .

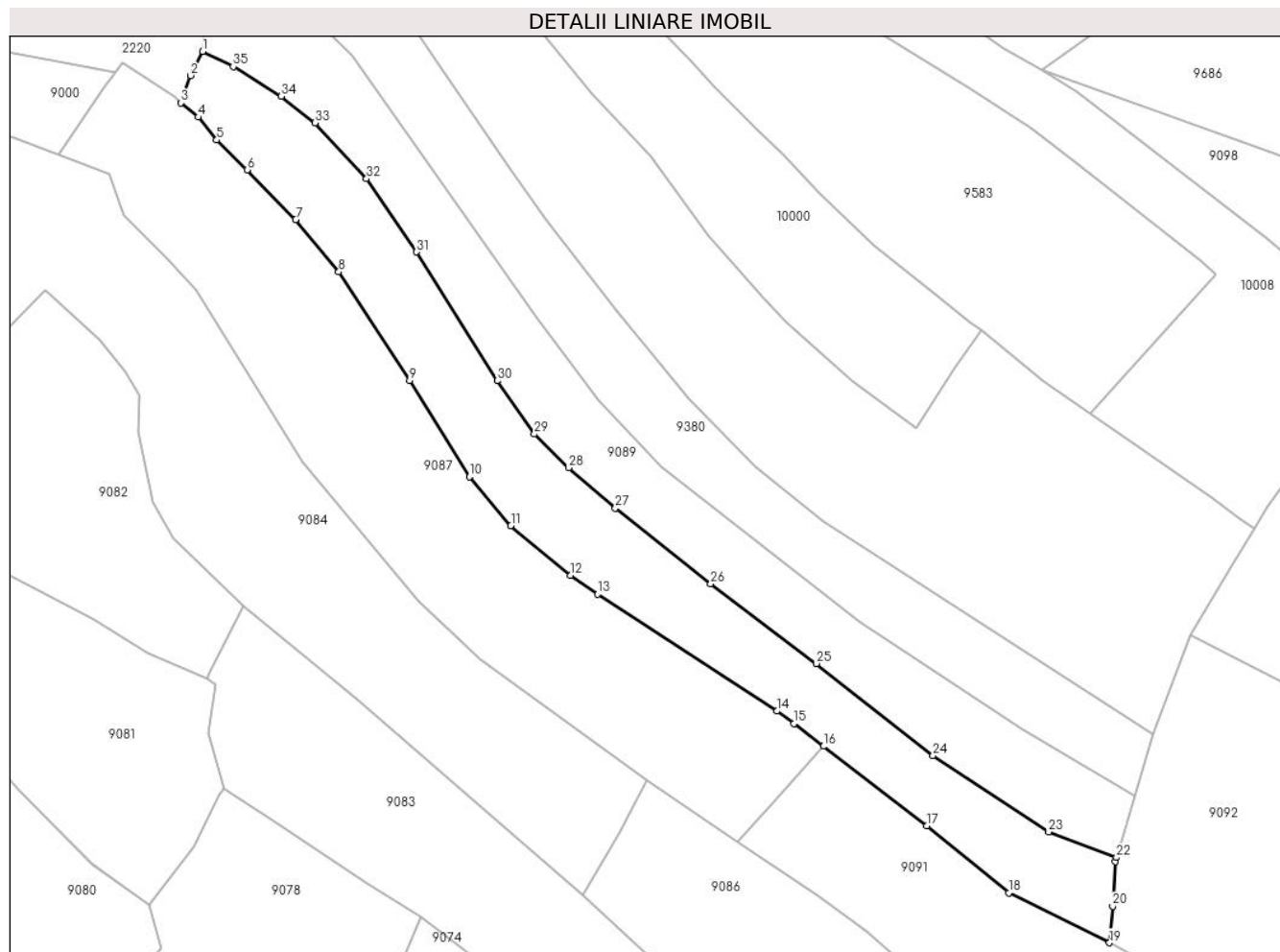
Inscrieri privind dezmembramintele dreptului de proprietate, drepturi reale de garanție și sarcini	Referințe
NU SUNT	

Anexa Nr. 1 La Partea I

Teren

Nr cadastral	Suprafața (mp)*	Observații / Referințe
	4.985	

* Suprafața este determinată în planul de proiecție Stereo 70.



Date referitoare la teren

Crt	Categorie folosință	Intravilan	Suprafața (mp)	Tarla	Parcelă	Nr. topo	Observații / Referințe
1	faneata	NU	4.985	-	-	-	

Lungime Segmente

1) Valorile lungimilor segmentelor sunt obținute din proiecție în plan.

Punct început	X / Y	Punct sfârșit	X / Y	Lungime segment (** (m)
1	581.256,186 635.859,773	2	581.253,377 635.854,124	6.309
3	581.251,087 635.847,681	4	581.255,164 635.844,336	5.274
5	581.259,481 635.838,977	6	581.266,629 635.831,978	10.004
7	581.278,059 635.820,287	8	581.288,19 635.808,007	15.92
9	581.304,86 635.782,55	10	581.318,893 635.759,881	26.661

Punct început	X / Y	Punct sfârșit	X / Y	Lungime segment (** (m)
2	581.253,377 635.854,124	3	581.251,087 635.847,681	6.838
4	581.255,164 635.844,336	5	581.259,481 635.838,977	6.882
6	581.266,629 635.831,978	7	581.278,059 635.820,287	16.35
8	581.288,19 635.808,007	9	581.304,86 635.782,55	30.429
10	581.318,893 635.759,881	11	581.328,663 635.748,453	15.035

Punct început	X / Y	Punct sfârșit	X / Y	Lungime segment (** (m)
11	581.328,663 635.748,453	12	581.342,723 635.736,734	18.304
13	581.348,998 635.732,321	14	581.391,174 635.704,879	50.318
15	581.395,18 635.701,925	16	581.402,093 635.696,627	8.71
17	581.426,404 635.677,996	18	581.445,665 635.662,223	24.895
19	581.469,354 635.650,506	20	581.470,13 635.659,098	8.627
21	581.470,667 635.669,582	22	581.470,993 635.670,514	0.987
23	581.455,066 635.676,536	24	581.427,872 635.694,443	32.56
25	581.400,494 635.716,067	26	581.375,639 635.734,826	31.14
27	581.353,19 635.752,555	28	581.342,239 635.762,004	14.464
29	581.334,186 635.769,94	30	581.325,422 635.782,442	15.268
31	581.306,486 635.812,707	32	581.294,695 635.829,891	20.84
33	581.282,627 635.843,025	34	581.274,704 635.849,238	10.069
35	581.263,379 635.856,196	1	581.256,186 635.859,773	8.033

Punct început	X / Y	Punct sfârșit	X / Y	Lungime segment (** (m)
12	581.342,723 635.736,734	13	581.348,998 635.732,321	7.671
14	581.391,174 635.704,879	15	581.395,18 635.701,925	4.977
16	581.402,093 635.696,627	17	581.426,404 635.677,996	30.629
18	581.445,665 635.662,223	19	581.469,354 635.650,506	26.428
20	581.470,13 635.659,098	21	581.470,667 635.669,582	10.498
22	581.470,993 635.670,514	23	581.455,066 635.676,536	17.027
24	581.427,872 635.694,443	25	581.400,494 635.716,067	34.888
26	581.375,639 635.734,826	27	581.353,19 635.752,555	28.606
28	581.342,239 635.762,004	29	581.334,186 635.769,94	11.306
30	581.325,422 635.782,442	31	581.306,486 635.812,707	35.701
32	581.294,695 635.829,891	33	581.282,627 635.843,025	17.836
34	581.274,704 635.849,238	35	581.263,379 635.856,196	13.292

** Lungimile segmentelor sunt determinate în planul de proiecție Stereo 70 și sunt rotunjite la 1 milimetru.

*** Distanța dintre puncte este formată din segmente cumulate ce sunt mai mici decât valoarea 1 milimetru.

**DATE DESPRE IMOBILUL NR. 9089**

Oficiul de Cadastru și Publicitate Imobiliară NEAMT
Biroul de Cadastru și Publicitate Imobiliară Targu-Neamt

A. Partea I. Descrierea imobilului

TEREN Extravilan

Adresa: Jud. Neamt

Nr. Crt	Nr cadastral Nr. topografic	Suprafața* (mp)	Observații / Referințe
A1		4.602	Sector cadastral:198 Teren imprejmuit;

B. Partea II. Proprietari și acte

Inscrieri privitoare la dreptul de proprietate și alte drepturi reale	Referințe
/	
Act Administrativ nr. 11538, din 21/07/2023 emis de PRIMARIA COMUNEI PIPIRIG;	
B1	A1
Inscrierea posesiei, drept de PROPRIETATE, dobandit prin Lege, cota actuala 1/1, cota initiala 1/1	
1) DAVID VASILE	

C. Partea III. SARCINI .

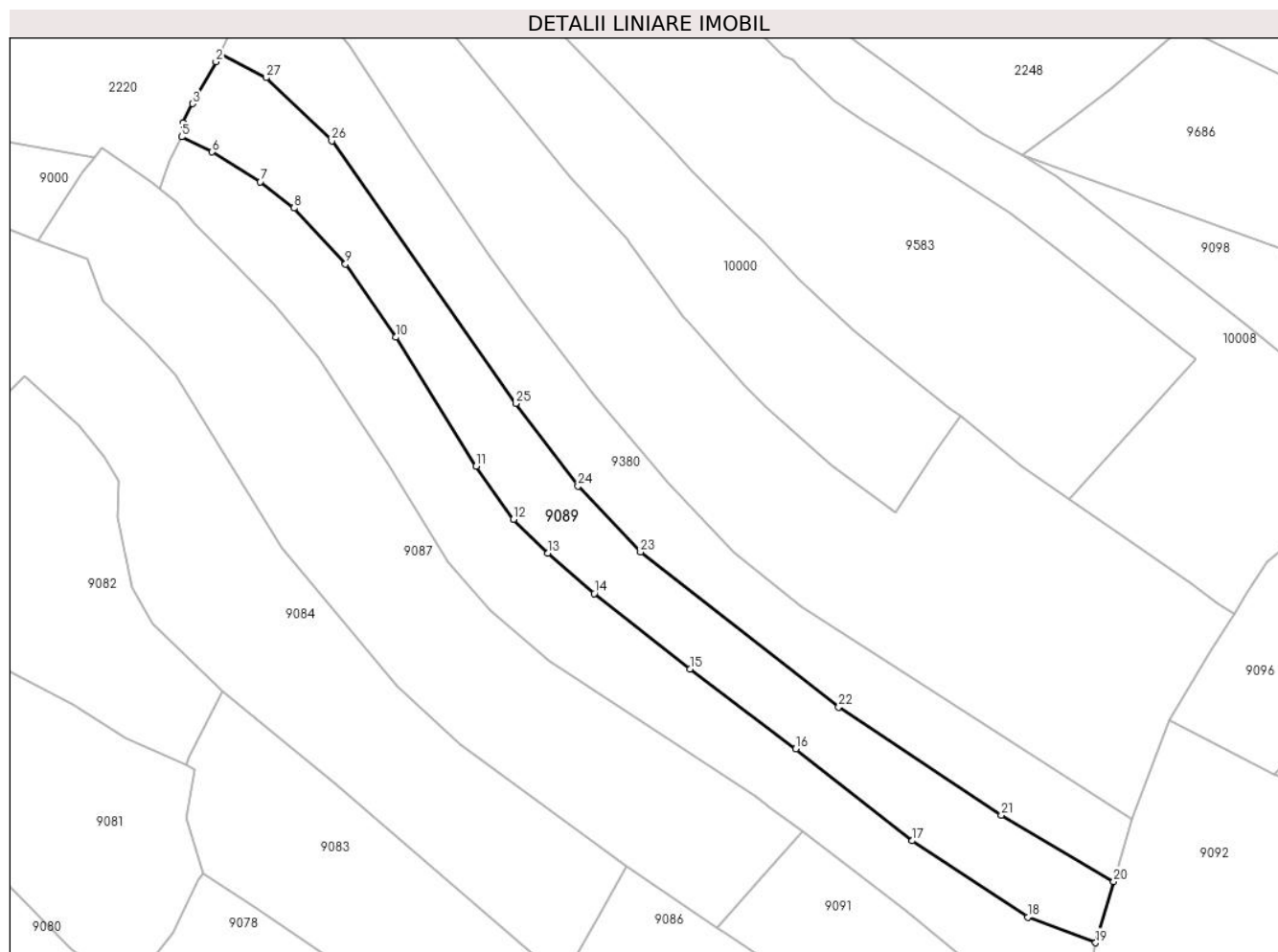
Inscrieri privind dezmembramintele dreptului de proprietate, drepturi reale de garanție și sarcini	Referințe
NU SUNT	

Anexa Nr. 1 La Partea I

Teren

Nr cadastral	Suprafața (mp)*	Observații / Referințe
	4.602	

* Suprafața este determinată în planul de proiecție Stereo 70.



Date referitoare la teren

Crt	Categorie folosință	Intravilan	Suprafața (mp)	Tarla	Parcelă	Nr. topo	Observații / Referințe
1	faneata	NU	4.602	-	-	-	

Lungime Segmente

1) Valorile lungimilor segmentelor sunt obținute din proiecție în plan.

Punct început	X / Y	Punct sfârșit	X / Y	Lungime segment (** (m)
1	581.265,221 635.879,396	2	581.264,284 635.877,395	2.21
3	581.258,71 635.867,548	4	581.256,467 635.863,031	5.043
5	581.256,186 635.859,773	6	581.263,379 635.856,196	8.033
7	581.274,704 635.849,238	8	581.282,627 635.843,025	10.069
9	581.294,695 635.829,891	10	581.306,486 635.812,707	20.84

Punct început	X / Y	Punct sfârșit	X / Y	Lungime segment (** (m)
2	581.264,284 635.877,395	3	581.258,71 635.867,548	11.315
4	581.256,467 635.863,031	5	581.256,186 635.859,773	3.27
6	581.263,379 635.856,196	7	581.274,704 635.849,238	13.292
8	581.282,627 635.843,025	9	581.294,695 635.829,891	17.836
10	581.306,486 635.812,707	11	581.325,422 635.782,442	35.701

Punct început	X / Y	Punct sfârșit	X / Y	Lungime segment (** (m)
11	581.325,422 635.782,442	12	581.334,186 635.769,94	15.268
13	581.342,239 635.762,004	14	581.353,19 635.752,555	14.464
15	581.375,639 635.734,826	16	581.400,494 635.716,067	31.14
17	581.427,872 635.694,443	18	581.455,066 635.676,536	32.56
19	581.470,993 635.670,514	20	581.475,227 635.684,9	14.996
21	581.448,822 635.700,472	22	581.410,606 635.725,866	45.884
23	581.364,027 635.762,3	24	581.349,324 635.777,765	21.339
25	581.334,698 635.797,166	26	581.291,454 635.858,795	75.287
27	581.276,033 635.873,661	1	581.265,221 635.879,396	12.239

Punct început	X / Y	Punct sfârșit	X / Y	Lungime segment (** (m)
12	581.334,186 635.769,94	13	581.342,239 635.762,004	11.306
14	581.353,19 635.752,555	15	581.375,639 635.734,826	28.606
16	581.400,494 635.716,067	17	581.427,872 635.694,443	34.888
18	581.455,066 635.676,536	19	581.470,993 635.670,514	17.027
20	581.475,227 635.684,9	21	581.448,822 635.700,472	30.655
22	581.410,606 635.725,866	23	581.364,027 635.762,3	59.136
24	581.349,324 635.777,765	25	581.334,698 635.797,166	24.296
26	581.291,454 635.858,795	27	581.276,033 635.873,661	21.42

** Lungimile segmentelor sunt determinate în planul de proiecție Stereo 70 și sunt rotunjite la 1 milimetru.

*** Distanța dintre puncte este formată din segmente cumulate ce sunt mai mici decât valoarea 1 milimetru.

**DATE DESPRE IMOBILUL NR. 9090**

Oficiul de Cadastru și Publicitate Imobiliară NEAMT
Biroul de Cadastru și Publicitate Imobiliară Targu-Neamt

A. Partea I. Descrierea imobilului

TEREN Intravilan

Adresa: Loc. Dolhesti, Jud. Neamt

Nr. Crt	Nr cadastral Nr. topografic	Suprafața* (mp)	Observații / Referințe
A1		2.767	Sector cadastral:198 Teren imprejmuit;

B. Partea II. Proprietari și acte

Inscrieri privitoare la dreptul de proprietate și alte drepturi reale		Referințe
/		
Act Administrativ nr. 11538, din 21/07/2023 emis de PRIMARIA COMUNEI PIPIRIG;		
B1	Inscrierea posesiei, drept de PROPRIETATE, dobandit prin Lege, cota actuala 1/1, cota initiala 1/1 1) COMAN GHEORGHE	A1

C. Partea III. SARCINI .

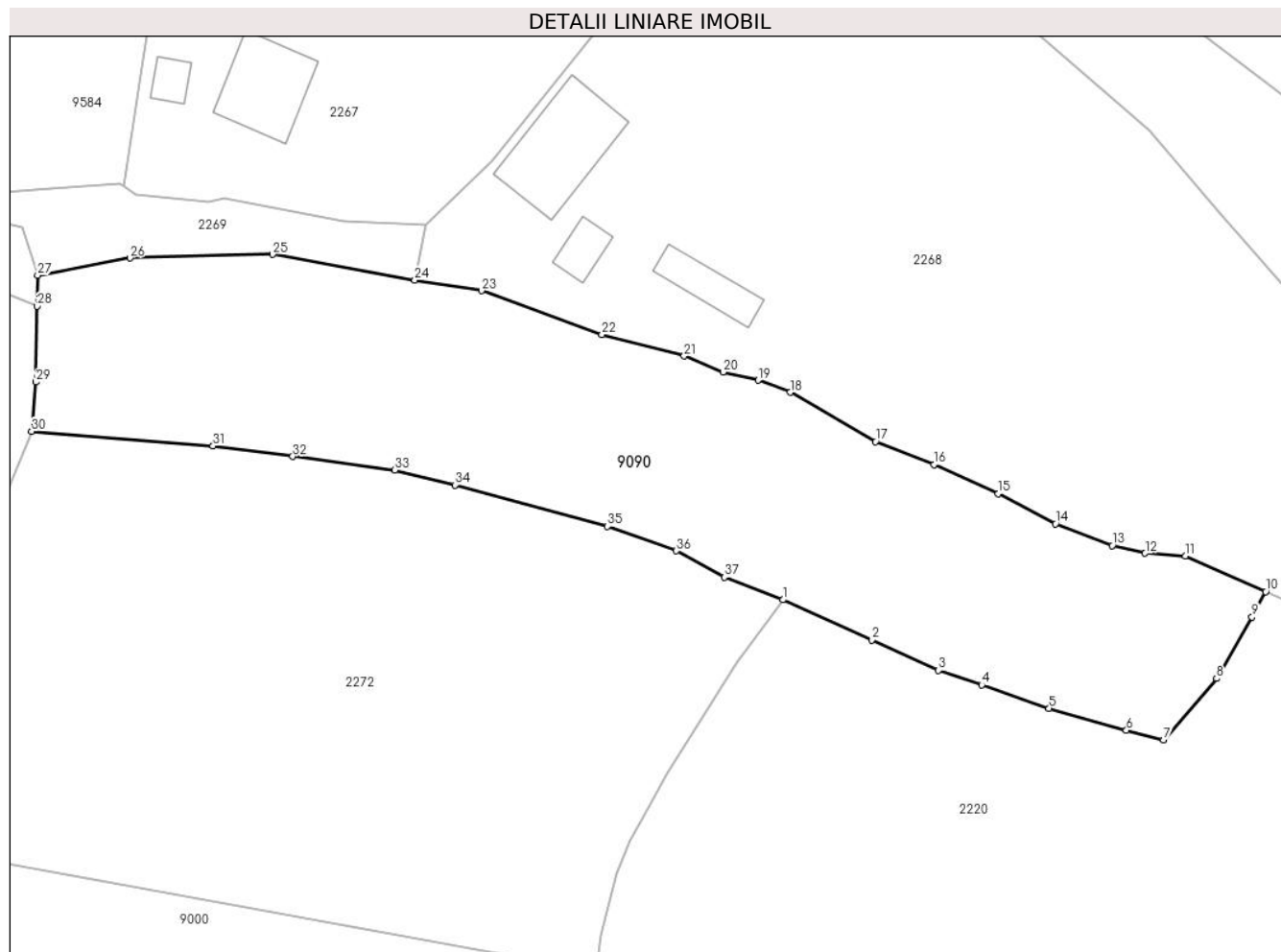
Inscrieri privind dezmembramintele dreptului de proprietate, drepturi reale de garanție și sarcini	Referințe
NU SUNT	

Anexa Nr. 1 La Partea I

Teren

Nr cadastral	Suprafața (mp)*	Observații / Referințe
	2.767	

* Suprafața este determinată în planul de proiecție Stereo 70.



Date referitoare la teren

Crt	Categorie folosință	Intravilan	Suprafața (mp)	Tarla	Parcelă	Nr. topo	Observații / Referințe
1	faneata	DA	2.767	-	-	-	

Lungime Segmente

1) Valorile lungimilor segmentelor sunt obținute din proiecție în plan.

Punct început	X / Y	Punct sfârșit	X / Y	Lungime segment (** (m)
1	581.171,91 635.911,247	2	581.181,677 635.906,815	10.726
3	581.189,026 635.903,48	4	581.193,782 635.901,885	5.016
5	581.201,191 635.899,324	6	581.209,711 635.896,904	8.857
7	581.213,804 635.895,874	8	581.219,614 635.902,607	8.893
9	581.223,522 635.909,359	10	581.225,029 635.912,136	3.16

Punct început	X / Y	Punct sfârșit	X / Y	Lungime segment (** (m)
2	581.181,677 635.906,815	3	581.189,026 635.903,48	8.07
4	581.193,782 635.901,885	5	581.201,191 635.899,324	7.839
6	581.209,711 635.896,904	7	581.213,804 635.895,874	4.221
8	581.219,614 635.902,607	9	581.223,522 635.909,359	7.801
10	581.225,029 635.912,136	11	581.216,206 635.916,066	9.659

Punct început	X / Y	Punct sfârșit	X / Y	Lungime segment (** (m)
11	581.216,206 635.916,066	12	581.211,764 635.916,368	4.452
13	581.208,154 635.917,209	14	581.201,899 635.919,58	6.689
15	581.195,592 635.922,903	16	581.188,532 635.926,106	7.753
17	581.182,096 635.928,62	18	581.172,717 635.934,034	10.829
19	581.169,182 635.935,371	20	581.165,329 635.936,27	3.956
21	581.161,047 635.938,021	22	581.152,002 635.940,377	9.347
23	581.138,76 635.945,211	24	581.131,42 635.946,358	7.429
25	581.115,789 635.949,187	26	581.100,095 635.948,805	15.699
27	581.089,939 635.946,902	28	581.089,882 635.943,497	3.405
29	581.089,744 635.935,164	30	581.089,278 635.929,765	5.419
31	581.109,226 635.928,142	32	581.117,992 635.927,002	8.84
33	581.129,229 635.925,502	34	581.135,83 635.923,851	6.804
35	581.152,613 635.919,314	36	581.160,183 635.916,616	8.036
37	581.165,464 635.913,716	1	581.171,91 635.911,247	6.903

Punct început	X / Y	Punct sfârșit	X / Y	Lungime segment (** (m)
12	581.211,764 635.916,368	13	581.208,154 635.917,209	3.707
14	581.201,899 635.919,58	15	581.195,592 635.922,903	7.129
16	581.188,532 635.926,106	17	581.182,096 635.928,62	6.91
18	581.172,717 635.934,034	19	581.169,182 635.935,371	3.779
20	581.165,329 635.936,27	21	581.161,047 635.938,021	4.626
22	581.152,002 635.940,377	23	581.138,76 635.945,211	14.097
24	581.131,42 635.946,358	25	581.115,789 635.949,187	15.885
26	581.100,095 635.948,805	27	581.089,939 635.946,902	10.333
28	581.089,882 635.943,497	29	581.089,744 635.935,164	8.334
30	581.089,278 635.929,765	31	581.109,226 635.928,142	20.014
32	581.117,992 635.927,002	33	581.129,229 635.925,502	11.337
34	581.135,83 635.923,851	35	581.152,613 635.919,314	17.385
36	581.160,183 635.916,616	37	581.165,464 635.913,716	6.025

** Lungimile segmentelor sunt determinate în planul de proiecție Stereo 70 și sunt rotunjite la 1 milimetru.

*** Distanța dintre puncte este formată din segmente cumulate ce sunt mai mici decât valoarea 1 milimetru.

**DATE DESPRE IMOBILUL NR. 9091**

Oficiul de Cadastru și Publicitate Imobiliară NEAMT
Biroul de Cadastru și Publicitate Imobiliară Targu-Neamt

A. Partea I. Descrierea imobilului

TEREN Extravilan

Adresa: Jud. Neamt

Nr. Crt	Nr cadastral Nr. topografic	Suprafața* (mp)	Observații / Referințe
A1		3.189	Sector cadastral:198 Teren neimprejmuit;

B. Partea II. Proprietari și acte

Inscrieri privitoare la dreptul de proprietate și alte drepturi reale		Referințe
/		
Act Normativ nr. 7, din 13/03/1996 emis de GUVERNUL ROMÂNIEI;		
B1	Inscrierea provizorie, drept de PROPRIETATE, dobandit prin Lege, cota actuala 1/1, cota initiala 1/1 1) COMUNA PIPIRIG, CIF:99999999999999, PROPRIETAR NEIDENTIFICAT	A1

C. Partea III. SARCINI .

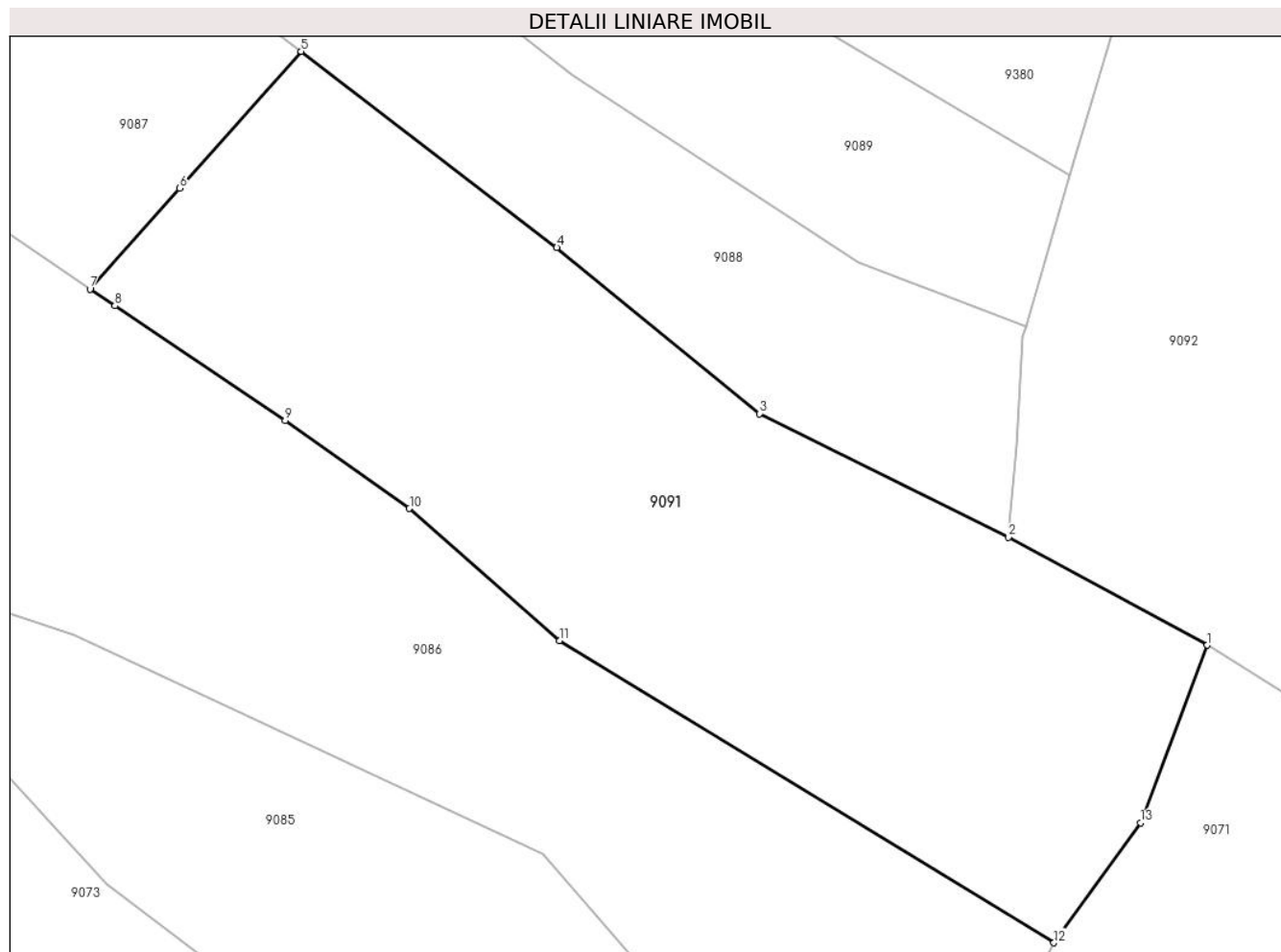
Inscrieri privind dezmembramintele dreptului de proprietate, drepturi reale de garanție și sarcini	Referințe
NU SUNT	

Anexa Nr. 1 La Partea I

Teren

Nr cadastral	Suprafața (mp)*	Observații / Referințe
	3.189	

* Suprafața este determinată în planul de proiecție Stereo 70.



Date referitoare la teren

Crt	Categorie folosință	Intravilan	Suprafața (mp)	Tarla	Parcelă	Nr. topo	Observații / Referințe
1	pașune	NU	3.189	-	-	-	Pășune împădurită

Lungime Segmente

1) Valorile lungimilor segmentelor sunt obținute din proiecție în plan.

Punct început	X / Y	Punct sfârșit	X / Y	Lungime segment (** (m)
1	581.488,255 635.640,241	2	581.469,354 635.650,506	21.509
2	581.469,354 635.650,506	3	581.445,665 635.662,223	26.428
3	581.445,665 635.662,223	4	581.426,404 635.677,996	24.895
4	581.426,404 635.677,996	5	581.402,093 635.696,627	30.629
5	581.402,093 635.696,627	6	581.390,533 635.683,629	17.395

Punct început	X / Y	Punct sfârșit	X / Y	Lungime segment (** (m)
6	581.390,533 635.683,629	7	581.382,021 635.674,059	12.808
7	581.382,021 635.674,059	8	581.384,379 635.672,46	2.849
8	581.384,379 635.672,46	9	581.400,571 635.661,566	19.516
9	581.400,571 635.661,566	10	581.412,392 635.653,223	14.469
10	581.412,392 635.653,223	11	581.426,638 635.640,665	18.991
11	581.426,638 635.640,665	12	581.473,663 635.611,974	55.087
12	581.473,663 635.611,974	13	581.481,903 635.623,36	14.055
13	581.481,903 635.623,36	1	581.488,255 635.640,241	18.037

** Lungimile segmentelor sunt determinate în planul de proiecție Stereo 70 și sunt rotunjite la 1 milimetru.

*** Distanța dintre puncte este formată din segmente cumulate ce sunt mai mici decât valoarea 1 milimetru.

**DATE DESPRE IMOBILUL NR. 9092**

Oficiul de Cadastru și Publicitate Imobiliară NEAMT
Biroul de Cadastru și Publicitate Imobiliară Targu-Neamt

A. Partea I. Descrierea imobilului

TEREN Extravilan

Adresa: Jud. Neamt

Nr. Crt	Nr cadastral Nr. topografic	Suprafața* (mp)	Observații / Referințe
A1		7.212	Sector cadastral:198 Teren imprejmuit;

B. Partea II. Proprietari și acte

Inscrieri privitoare la dreptul de proprietate și alte drepturi reale		Referințe
/		
Act Administrativ nr. 11538, din 21/07/2023 emis de PRIMARIA COMUNEI PIPIRIG;		
B1	Inscrierea posesiei, drept de PROPRIETATE, dobandit prin Lege, cota actuala 1/1, cota initiala 1/1 1) DIACONU GHEORGHE	A1

C. Partea III. SARCINI .

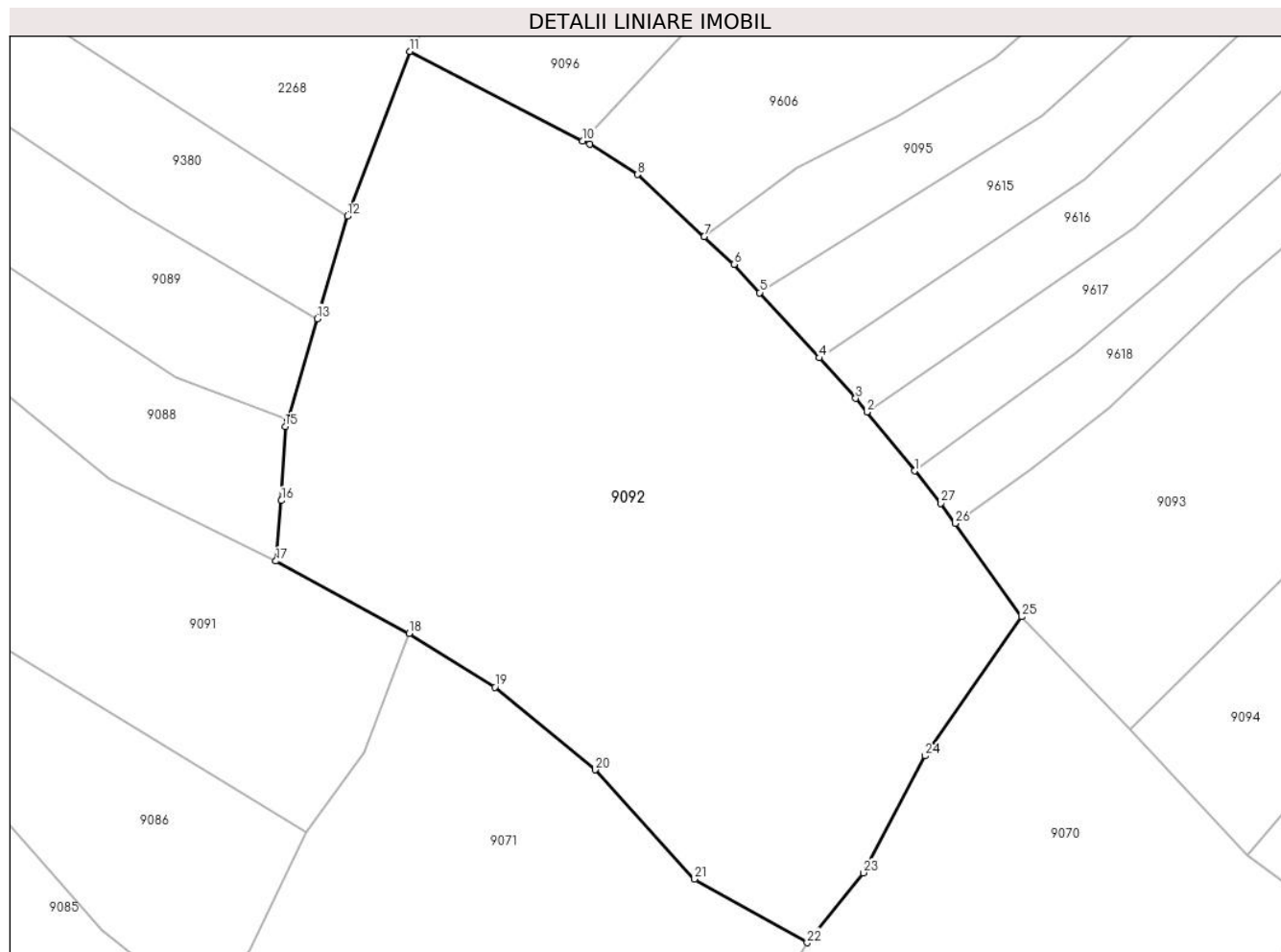
Inscrieri privind dezmembramintele dreptului de proprietate, drepturi reale de garanție și sarcini	Referințe
NU SUNT	

Anexa Nr. 1 La Partea I

Teren

Nr cadastral	Suprafața (mp)*	Observații / Referințe
	7.212	

* Suprafața este determinată în planul de proiecție Stereo 70.



Date referitoare la teren

Crt	Categorie folosință	Intravilan	Suprafața (mp)	Tarla	Parcelă	Nr. topo	Observații / Referințe
1	faneata	NU	4.060	-	-	-	
2	pasune	NU	3.152	-	-	-	Pășune împădurită

Lungime Segmente

1) Valorile lungimilor segmentelor sunt obținute din proiecție în plan.

Punct început	X / Y	Punct sfârșit	X / Y	Lungime segment (** (m)
1	581.560,053 635.663,307	2	581.553,291 635.671,652	10.741
3	581.551,705 635.673,609	4	581.546,494 635.679,337	7.744
5	581.538,073 635.688,592	6	581.534,419 635.692,608	5.43
7	581.530,186 635.696,539	8	581.520,688 635.705,36	12.962

Punct început	X / Y	Punct sfârșit	X / Y	Lungime segment (** (m)
2	581.553,291 635.671,652	3	581.551,705 635.673,609	2.519
4	581.546,494 635.679,337	5	581.538,073 635.688,592	12.513
6	581.534,419 635.692,608	7	581.530,186 635.696,539	5.777
8	581.520,688 635.705,36	9	581.513,916 635.709,638	8.01

Punct început	X / Y	Punct sfârșit	X / Y	Lungime segment (** (m)
9	581.513,916 635.709,638	10	581.512,941 635.710,142	1.098
11	581.488,384 635.722,822	12	581.479,502 635.699,426	25.025
13	581.475,227 635.684,9	14	581.470,993 635.670,514	14.996
15	581.470,667 635.669,582	16	581.470,13 635.659,098	10.498
17	581.469,354 635.650,506	18	581.488,255 635.640,241	21.509
19	581.500,445 635.632,642	20	581.514,688 635.620,888	18.467
21	581.528,806 635.605,403	22	581.544,819 635.596,367	18.387
23	581.552,799 635.606,277	24	581.561,564 635.622,886	18.78
25	581.575,24 635.642,623	26	581.565,817 635.655,85	16.24
27	581.563,784 635.658,703	1	581.560,053 635.663,307	5.926

Punct început	X / Y	Punct sfârșit	X / Y	Lungime segment (** (m)
10	581.512,941 635.710,142	11	581.488,384 635.722,822	27.637
12	581.479,502 635.699,426	13	581.475,227 635.684,9	15.142
14	581.470,993 635.670,514	15	581.470,667 635.669,582	0.987
16	581.470,13 635.659,098	17	581.469,354 635.650,506	8.627
18	581.488,255 635.640,241	19	581.500,445 635.632,642	14.365
20	581.514,688 635.620,888	21	581.528,806 635.605,403	20.955
22	581.544,819 635.596,367	23	581.552,799 635.606,277	12.724
24	581.561,564 635.622,886	25	581.575,24 635.642,623	24.012
26	581.565,817 635.655,85	27	581.563,784 635.658,703	3.503

** Lungimile segmentelor sunt determinate în planul de proiecție Stereo 70 și sunt rotunjite la 1 milimetru.

*** Distanța dintre puncte este formată din segmente cumulate ce sunt mai mici decât valoarea 1 milimetru.

**DATE DESPRE IMOBILUL NR. 9093**

Oficiul de Cadastru și Publicitate Imobiliară NEAMT
Biroul de Cadastru și Publicitate Imobiliară Targu-Neamt

A. Partea I. Descrierea imobilului

TEREN Extravilan

Adresa: Jud. Neamt

Nr. Crt	Nr cadastral Nr. topografic	Suprafața* (mp)	Observații / Referințe
A1		4.153	Sector cadastral:198 Teren neimpregmuit;

B. Partea II. Proprietari și acte

Inscrieri privitoare la dreptul de proprietate și alte drepturi reale		Referințe
/		
Act Administrativ nr. 13985, din 11/09/2023 emis de PRIMARIA COMUNEI PIPIRIG;		
B1	Inscrierea posesiei, drept de PROPRIETATE, dobandit prin Lege, cota actuala 1/1, cota initiala 1/1 1) DOLHĂSCU IOAN, bun propriu	A1

C. Partea III. SARCINI .

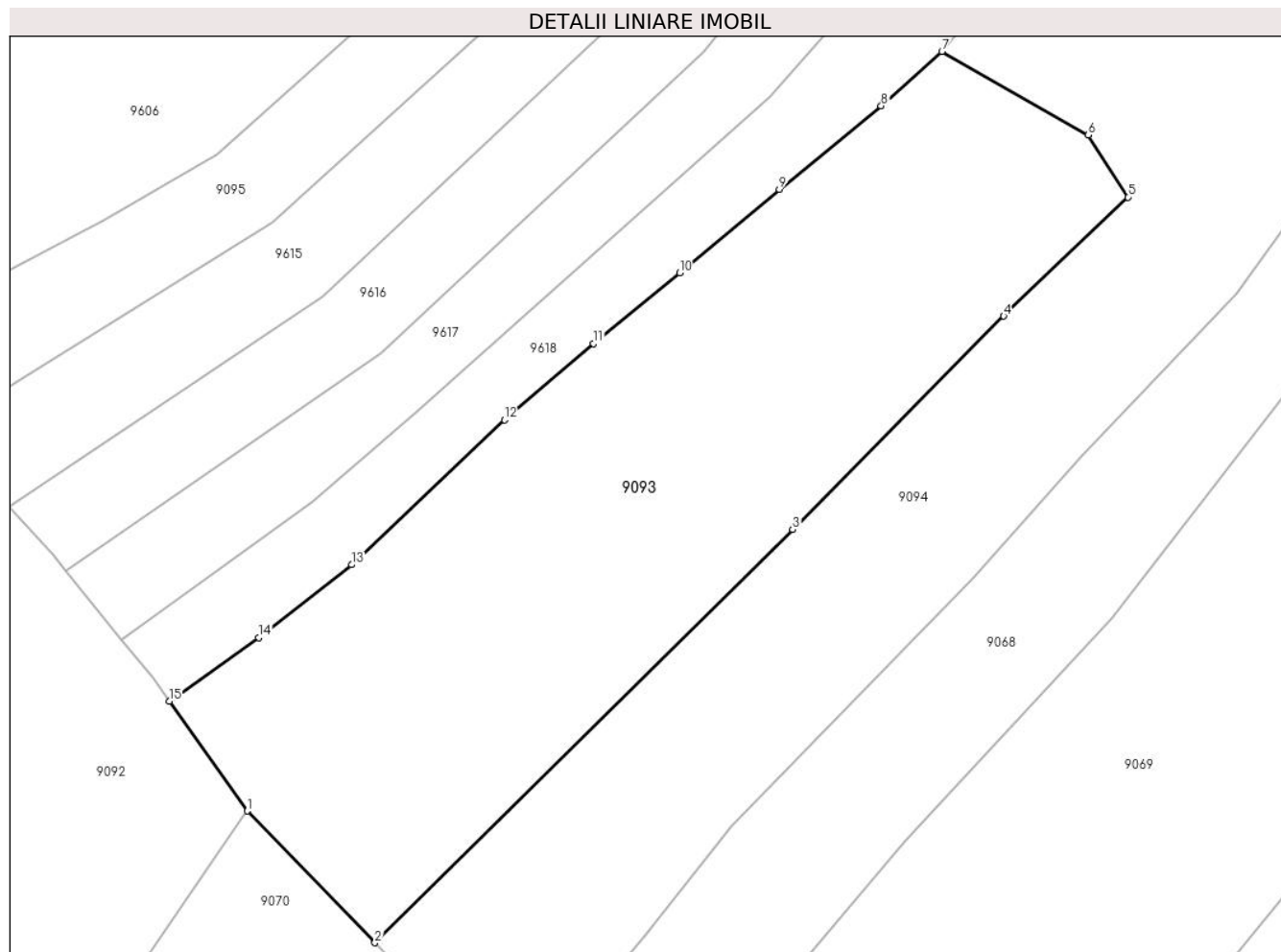
Inscrieri privind dezmembramintele dreptului de proprietate, drepturi reale de garanție și sarcini	Referințe
NU SUNT	

Anexa Nr. 1 La Partea I

Teren

Nr cadastral	Suprafața (mp)*	Observații / Referințe
	4.153	

* Suprafața este determinată în planul de proiecție Stereo 70.



Date referitoare la teren

Crt	Categorie folosință	Intravilan	Suprafața (mp)	Tarla	Parcelă	Nr. topo	Observații / Referințe
1	faneata	NU	4.153	-	-	-	

Lungime Segmente

1) Valorile lungimilor segmentelor sunt obținute din proiecție în plan.

Punct început	X / Y	Punct sfârșit	X / Y	Lungime segment (** (m)
1	581.575,24 635.642,623	2	581.590,636 635.626,72	22.135
2	581.590,636 635.626,72	3	581.641,106 635.676,588	70.951
3	581.641,106 635.676,588	4	581.666,607 635.702,341	36.242
4	581.666,607 635.702,341	5	581.681,625 635.716,699	20.777
5	581.681,625 635.716,699	6	581.676,793 635.724,181	8.907

Punct început	X / Y	Punct sfârșit	X / Y	Lungime segment (** (m)
6	581.676,793 635.724,181	7	581.659,143 635.734,279	20.335
7	581.659,143 635.734,279	8	581.651,807 635.727,709	9.848
8	581.651,807 635.727,709	9	581.639,484 635.717,651	15.907
9	581.639,484 635.717,651	10	581.627,449 635.707,569	15.7
10	581.627,449 635.707,569	11	581.617,054 635.699,023	13.457
11	581.617,054 635.699,023	12	581.606,29 635.689,799	14.176
12	581.606,29 635.689,799	13	581.587,829 635.672,341	25.408
13	581.587,829 635.672,341	14	581.576,6 635.663,535	14.27
14	581.576,6 635.663,535	15	581.565,817 635.655,85	13.241
15	581.565,817 635.655,85	1	581.575,24 635.642,623	16.24

** Lungimile segmentelor sunt determinate în planul de proiecție Stereo 70 și sunt rotunjite la 1 milimetru.

*** Distanța dintre puncte este formată din segmente cumulate ce sunt mai mici decât valoarea 1 milimetru.

**DATE DESPRE IMOBILUL NR. 9094**

Oficiul de Cadastru și Publicitate Imobiliară NEAMT
Biroul de Cadastru și Publicitate Imobiliară Targu-Neamt

A. Partea I. Descrierea imobilului

TEREN Extravilan

Adresa: Jud. Neamt

Nr. Crt	Nr cadastral Nr. topografic	Suprafața* (mp)	Observații / Referințe
A1		9.261	Sector cadastral:198 Teren imprejmuit;

B. Partea II. Proprietari și acte

Inscrieri privitoare la dreptul de proprietate și alte drepturi reale	Referințe
/	
Act Administrativ nr. 11538, din 21/07/2023 emis de PRIMARIA COMUNEI PIPIRIG;	
B1	A1
Inscrierea posesiei, drept de PROPRIETATE, dobandit prin Lege, cota actuala 1/1, cota initiala 1/1 1) CREANGĂ DUMITRU	

C. Partea III. SARCINI .

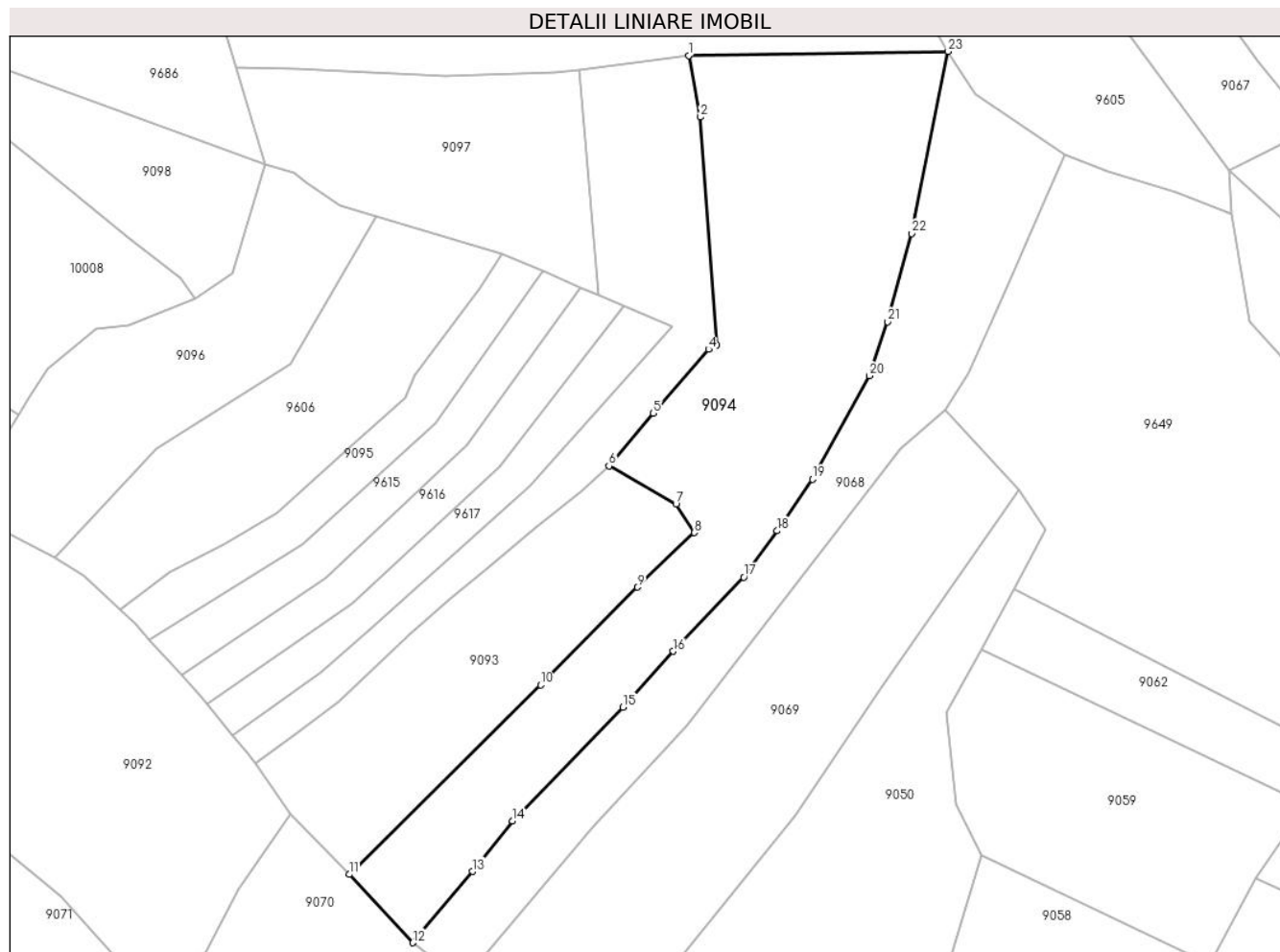
Inscrieri privind dezmembramintele dreptului de proprietate, drepturi reale de garanție și sarcini	Referințe
NU SUNT	

Anexa Nr. 1 La Partea I

Teren

Nr cadastral	Suprafața (mp)*	Observații / Referințe
	9.261	

* Suprafața este determinată în planul de proiecție Stereo 70.



Date referitoare la teren

Crt	Categorie folosință	Intravilan	Suprafața (mp)	Tarla	Parcelă	Nr. topo	Observații / Referințe
1	faneata	NU	2.605	-	-	-	
2	padure	NU	6.656	-	-	-	

Lungime Segmente

1) Valorile lungimilor segmentelor sunt obținute din proiecție în plan.

Punct început	X / Y	Punct sfârșit	X / Y	Lungime segment (** (m)
1	581.680,166 635.842,299	2	581.683,276 635.826,117	16.478
3	581.687,589 635.766,131	4	581.685,416 635.764,977	2.46
5	581.670,773 635.748,154	6	581.659,143 635.734,279	18.104
7	581.676,793 635.724,181	8	581.681,625 635.716,699	8.907

Punct început	X / Y	Punct sfârșit	X / Y	Lungime segment (** (m)
2	581.683,276 635.826,117	3	581.687,589 635.766,131	60.141
4	581.685,416 635.764,977	5	581.670,773 635.748,154	22.303
6	581.659,143 635.734,279	7	581.676,793 635.724,181	20.335
8	581.681,625 635.716,699	9	581.666,607 635.702,341	20.777

Punct început	X / Y	Punct sfârșit	X / Y	Lungime segment (** (m)
9	581.666,607 635.702,341	10	581.641,106 635.676,588	36.242
11	581.590,636 635.626,72	12	581.607,362 635.608,728	24.566
13	581.623,199 635.627,497	14	581.633,754 635.640,779	16.965
15	581.662,844 635.670,727	16	581.676,091 635.685,473	19.822
17	581.694,682 635.705,007	18	581.703,498 635.717,199	15.045
19	581.712,781 635.730,785	20	581.727,819 635.758,031	31.121
21	581.732,606 635.772,223	22	581.738,918 635.795,454	24.073
23	581.748,568 635.843,413	1	581.680,166 635.842,299	68.411

Punct început	X / Y	Punct sfârșit	X / Y	Lungime segment (** (m)
10	581.641,106 635.676,588	11	581.590,636 635.626,72	70.951
12	581.607,362 635.608,728	13	581.623,199 635.627,497	24.558
14	581.633,754 635.640,779	15	581.662,844 635.670,727	41.751
16	581.676,091 635.685,473	17	581.694,682 635.705,007	26.967
18	581.703,498 635.717,199	19	581.712,781 635.730,785	16.455
20	581.727,819 635.758,031	21	581.732,606 635.772,223	14.978
22	581.738,918 635.795,454	23	581.748,568 635.843,413	48.92

** Lungimile segmentelor sunt determinate în planul de proiecție Stereo 70 și sunt rotunjite la 1 milimetru.

*** Distanța dintre puncte este formată din segmente cumulate ce sunt mai mici decât valoarea 1 milimetru.

**DATE DESPRE IMOBILUL NR. 9095**

Oficiul de Cadastru și Publicitate Imobiliară NEAMT
 Biroul de Cadastru și Publicitate Imobiliară Targu-Neamt

A. Partea I. Descrierea imobilului

TEREN Extravilan

Adresa: Jud. Neamt

Nr. Crt	Nr cadastral Nr. topografic	Suprafața* (mp)	Observații / Referințe
A1		1.558	Sector cadastral:198 Teren neimprejmuit;

B. Partea II. Proprietari și acte

Inscrieri privitoare la dreptul de proprietate și alte drepturi reale		Referințe
/		
Act Normativ nr. 7, din 13/03/1996 emis de GUVERNUL ROMÂNIEI;		
B1	Inscrierea provizorie, drept de PROPRIETATE, dobandit prin Lege, cota actuala 1/1, cota initiala 1/1	A1
1) COMUNA PIPIRIG, CIF:99999999999999, PROPRIETAR NEIDENTIFICAT		

C. Partea III. SARCINI .

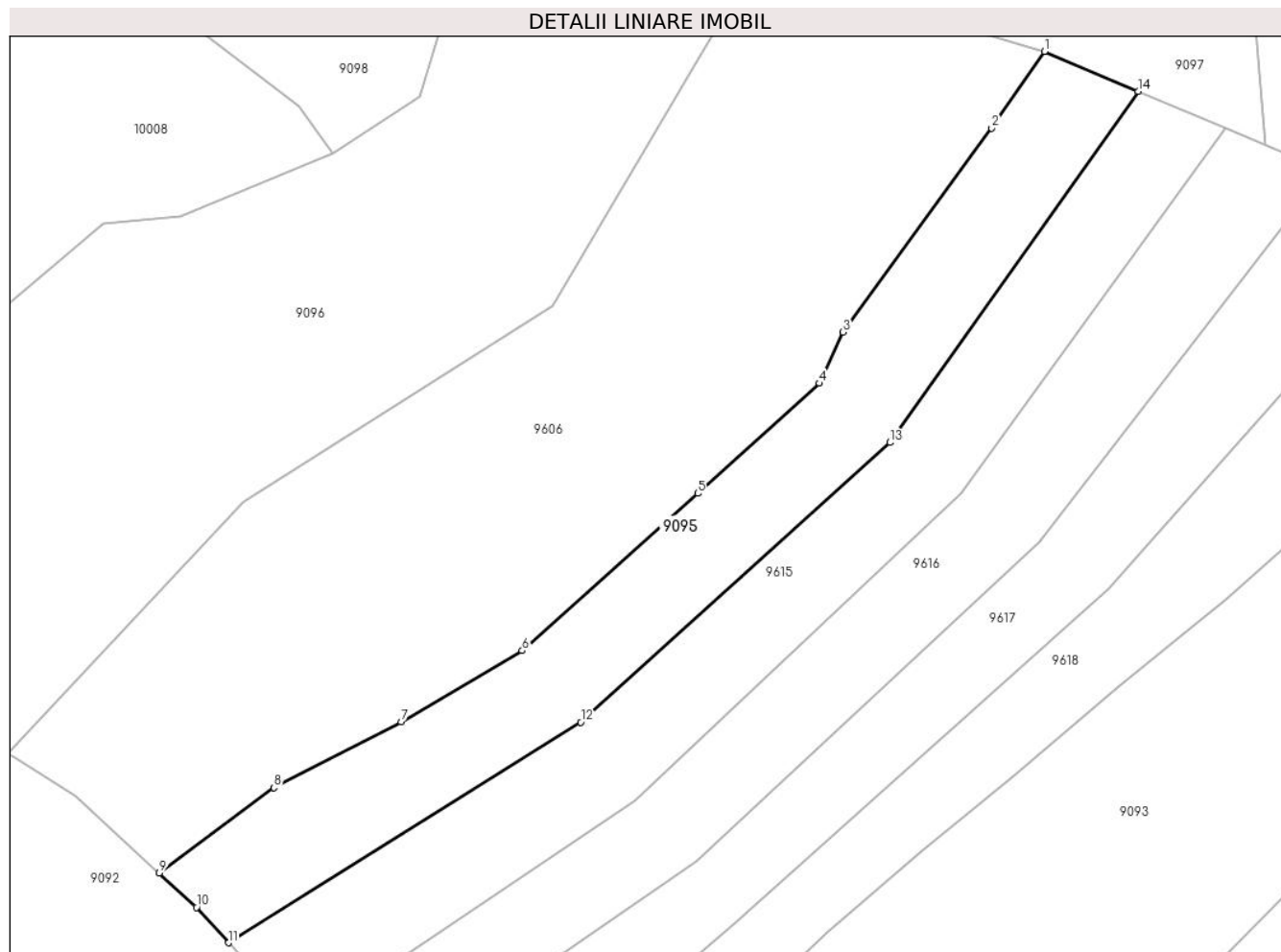
Inscrieri privind dezmembramintele dreptului de proprietate, drepturi reale de garanție și sarcini	Referințe
NU SUNT	

Anexa Nr. 1 La Partea I

Teren

Nr cadastral	Suprafața (mp)*	Observații / Referințe
	1.558	

* Suprafața este determinată în planul de proiecție Stereo 70.



Date referitoare la teren

Crt	Categorie folosință	Intravilan	Suprafața (mp)	Tarla	Parcelă	Nr. topo	Observații / Referințe
1	faneata	NU	1.558	-	-	-	

Lungime Segmente

1) Valorile lungimilor segmentelor sunt obținute din proiecție în plan.

Punct început	X / Y	Punct sfârșit	X / Y	Lungime segment (** (m)
1	581.631,056 635.790,036	2	581.625,046 635.781,308	10.597
2	581.625,046 635.781,308	3	581.608,095 635.758,096	28.743
3	581.608,095 635.758,096	4	581.605,41 635.752,259	6.425
4	581.605,41 635.752,259	5	581.591,539 635.739,73	18.692
5	581.591,539 635.739,73	6	581.571,53 635.721,833	26.845

Punct început	X / Y	Punct sfârșit	X / Y	Lungime segment (** (m)
6	581.571,53 635.721,833	7	581.557,745 635.713,725	15.993
7	581.557,745 635.713,725	8	581.543,249 635.706,249	16.31
8	581.543,249 635.706,249	9	581.530,186 635.696,539	16.277
9	581.530,186 635.696,539	10	581.534,419 635.692,608	5.777
10	581.534,419 635.692,608	11	581.538,073 635.688,592	5.43
11	581.538,073 635.688,592	12	581.578,211 635.713,699	47.344
12	581.578,211 635.713,699	13	581.613,444 635.745,528	47.481
13	581.613,444 635.745,528	14	581.641,723 635.785,493	48.958
14	581.641,723 635.785,493	1	581.631,056 635.790,036	11.594

** Lungimile segmentelor sunt determinate în planul de proiecție Stereo 70 și sunt rotunjite la 1 milimetru.

*** Distanța dintre puncte este formată din segmente cumulate ce sunt mai mici decât valoarea 1 milimetru.

**DATE DESPRE IMOBILUL NR. 9096**

Oficiul de Cadastru și Publicitate Imobiliară NEAMT
Biroul de Cadastru și Publicitate Imobiliară Targu-Neamt

A. Partea I. Descrierea imobilului

TEREN Extravilan

Adresa: Jud. Neamt

Nr. Crt	Nr cadastral Nr. topografic	Suprafața* (mp)	Observații / Referințe
A1		3.832	Sector cadastral:198 Teren imprejmuit;

B. Partea II. Proprietari și acte

Inscrieri privitoare la dreptul de proprietate și alte drepturi reale	Referințe
/	
Act Administrativ nr. 11538, din 21/07/2023 emis de PRIMARIA COMUNEI PIPIRIG;	
B1	A1
Inscrierea posesiei, drept de PROPRIETATE, dobandit prin Lege, cota actuala 1/1, cota initiala 1/1	
1) AFETELOR DANIELA	

C. Partea III. SARCINI .

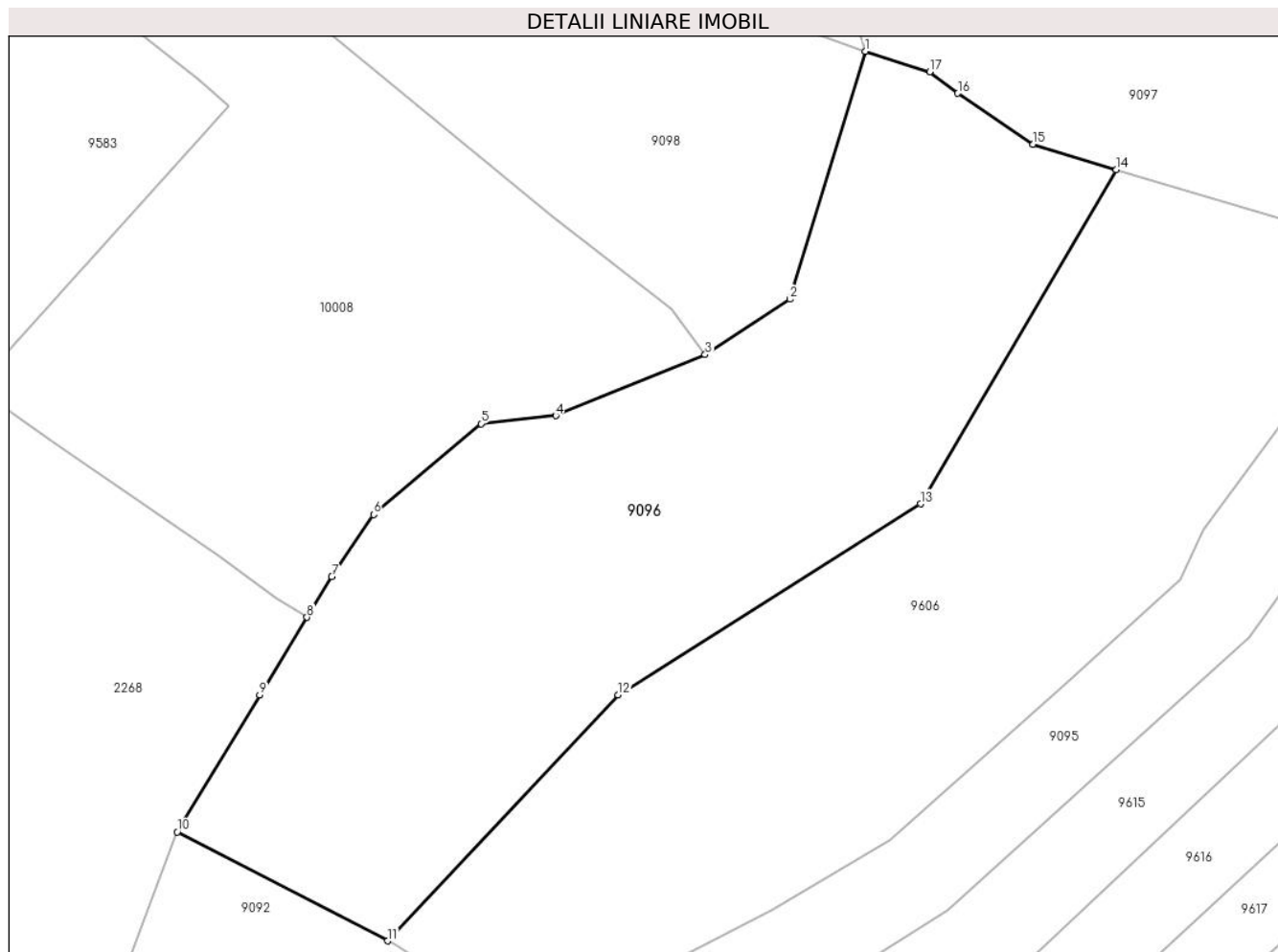
Inscrieri privind dezmembramintele dreptului de proprietate, drepturi reale de garanție și sarcini	Referințe
NU SUNT	

Anexa Nr. 1 La Partea I

Teren

Nr cadastral	Suprafața (mp)*	Observații / Referințe
	3.832	

* Suprafața este determinată în planul de proiecție Stereo 70.



Date referitoare la teren

Crt	Categorie folosință	Intravilan	Suprafața (mp)	Tarla	Parcelă	Nr. topo	Observații / Referințe
1	faneata	NU	2.332	-	-	-	
2	pasune	NU	1.500	-	-	-	Pășune împădurită

Lungime Segmente

1) Valorile lungimilor segmentelor sunt obținute din proiecție în plan.

Punct început	X / Y	Punct sfârșit	X / Y	Lungime segment (** (m)
1	581.568,643 635.813,798	2	581.559,844 635.784,907	30.201
2	581.559,844 635.784,907	3	581.549,958 635.778,453	11.806
3	581.549,958 635.778,453	4	581.532,552 635.771,329	18.807
4	581.532,552 635.771,329	5	581.523,807 635.770,412	8.793

Punct început	X / Y	Punct sfârșit	X / Y	Lungime segment (** (m)
5	581.523,807 635.770,412	6	581.511,282 635.759,825	16.4
6	581.511,282 635.759,825	7	581.506,413 635.752,59	8.721
7	581.506,413 635.752,59	8	581.503,519 635.747,843	5.56
8	581.503,519 635.747,843	9	581.498,009 635.738,806	10.584
9	581.498,009 635.738,806	10	581.488,384 635.722,822	18.658
10	581.488,384 635.722,822	11	581.512,941 635.710,142	27.637
11	581.512,941 635.710,142	12	581.539,805 635.738,822	39.297
12	581.539,805 635.738,822	13	581.575,074 635.761,062	41.696
13	581.575,074 635.761,062	14	581.597,892 635.800,017	45.146
14	581.597,892 635.800,017	15	581.588,183 635.802,939	10.139
15	581.588,183 635.802,939	16	581.579,419 635.808,908	10.604
16	581.579,419 635.808,908	17	581.576,153 635.811,422	4.122
17	581.576,153 635.811,422	1	581.568,643 635.813,798	7.877

** Lungimile segmentelor sunt determinate în planul de proiecție Stereo 70 și sunt rotunjite la 1 milimetru.

*** Distanța dintre puncte este formată din segmente cumulate ce sunt mai mici decât valoarea 1 milimetru.

**DATE DESPRE IMOBILUL NR. 9097**

Oficiul de Cadastru și Publicitate Imobiliară NEAMT
Biroul de Cadastru și Publicitate Imobiliară Targu-Neamt

A. Partea I. Descrierea imobilului

TEREN Extravilan

Adresa: Jud. Neamt

Nr. Crt	Nr cadastral Nr. topografic	Suprafața* (mp)	Observații / Referințe
A1		3.627	Sector cadastral:198 Teren imprejmuit;

B. Partea II. Proprietari și acte

Inscrieri privitoare la dreptul de proprietate și alte drepturi reale	Referințe
/	
Act Administrativ nr. 11538, din 21/07/2023 emis de PRIMARIA COMUNEI PIPIRIG;	
B1	A1
Inscrierea posesiei, drept de PROPRIETATE, dobandit prin Lege, cota actuala 1/1, cota initiala 1/1 1) PRUNĂ DUMITRELA	

C. Partea III. SARCINI .

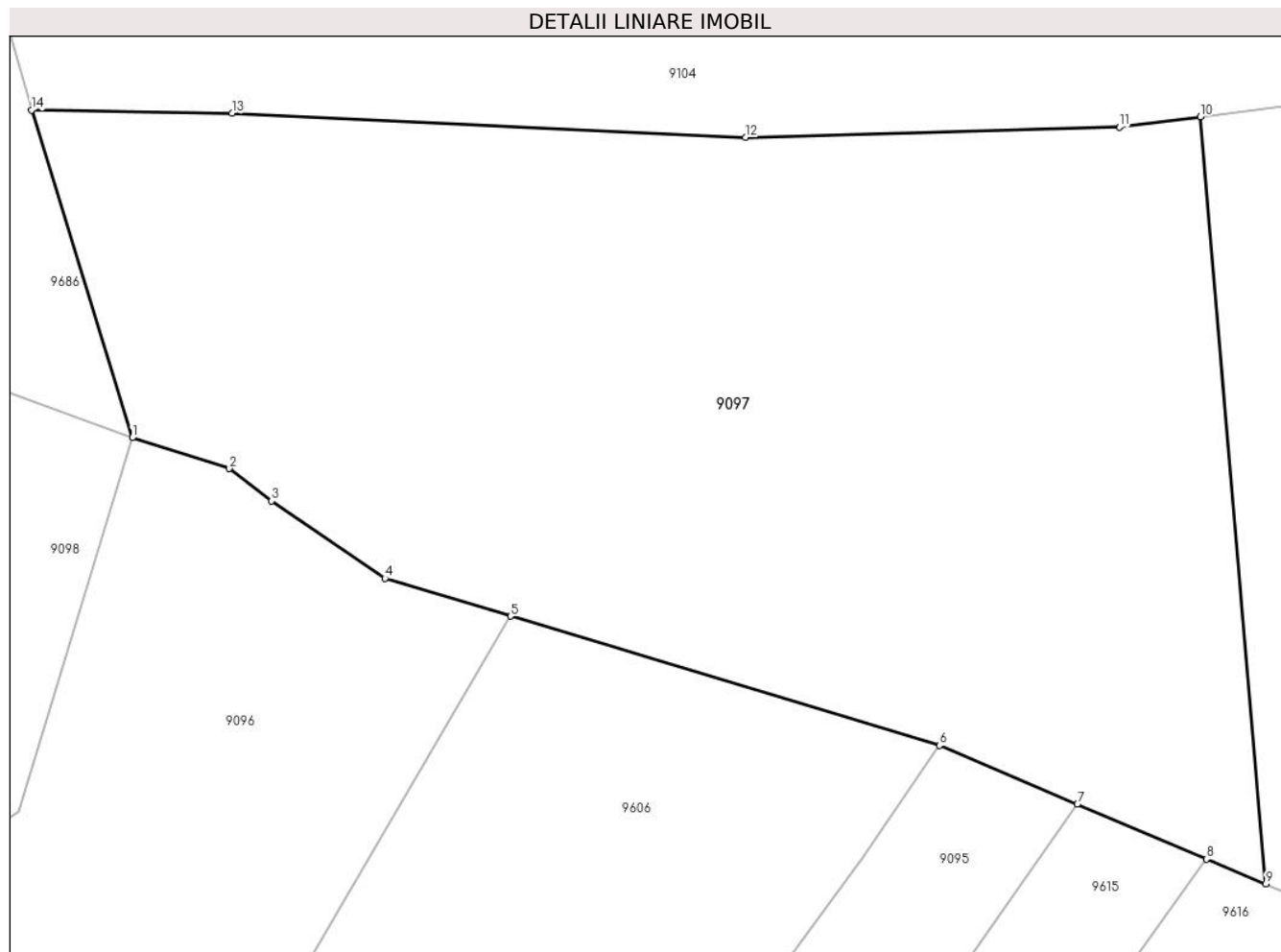
Inscrieri privind dezmembramintele dreptului de proprietate, drepturi reale de garanție și sarcini	Referințe
NU SUNT	

Anexa Nr. 1 La Partea I

Teren

Nr cadastral	Suprafața (mp)*	Observații / Referințe
	3.627	

* Suprafața este determinată în planul de proiecție Stereo 70.



Date referitoare la teren

Crt	Categorie folosință	Intra vilan	Suprafața (mp)	Tarla	Parcelă	Nr. topo	Observații / Referințe
1	pașune	NU	3.627	-	-	-	Pășune împădurită

Lungime Segmente

1) Valorile lungimilor segmentelor sunt obținute din proiecție în plan.

Punct început	X / Y	Punct sfârșit	X / Y	Lungime segment (** (m)
1	581.568,643 635.813,798	2	581.576,153 635.811,422	7.877
2	581.576,153 635.811,422	3	581.579,419 635.808,908	4.122
3	581.579,419 635.808,908	4	581.588,183 635.802,939	10.604
4	581.588,183 635.802,939	5	581.597,892 635.800,017	10.139
5	581.597,892 635.800,017	6	581.631,056 635.790,036	34.633

Punct început	X / Y	Punct sfârșit	X / Y	Lungime segment (** (m)
6	581.631,056 635.790,036	7	581.641,723 635.785,493	11.594
7	581.641,723 635.785,493	8	581.651,699 635.781,249	10.841
8	581.651,699 635.781,249	9	581.656,279 635.779,319	4.97
9	581.656,279 635.779,319	10	581.651,236 635.838,592	59.487
10	581.651,236 635.838,592	11	581.644,96 635.837,788	6.327
11	581.644,96 635.837,788	12	581.616,047 635.836,992	28.924
12	581.616,047 635.836,992	13	581.576,347 635.838,849	39.743
13	581.576,347 635.838,849	14	581.560,863 635.839,106	15.486
14	581.560,863 635.839,106	1	581.568,643 635.813,798	26.477

** Lungimile segmentelor sunt determinate în planul de proiecție Stereo 70 și sunt rotunjite la 1 milimetru.

*** Distanța dintre puncte este formată din segmente cumulate ce sunt mai mici decât valoarea 1 milimetru.

**DATE DESPRE IMOBILUL NR. 9098**

Oficiul de Cadastru și Publicitate Imobiliară NEAMT
Biroul de Cadastru și Publicitate Imobiliară Targu-Neamt

A. Partea I. Descrierea imobilului

TEREN Extravilan

Adresa: Jud. Neamt

Nr. Crt	Nr cadastral Nr. topografic	Suprafața* (mp)	Observații / Referințe
A1		2.352	Sector cadastral:198 Teren neimprejmuit;

B. Partea II. Proprietari și acte

Inscrieri privitoare la dreptul de proprietate și alte drepturi reale		Referințe
/		
Act Normativ nr. 7, din 13/03/1996 emis de GUVERNUL ROMÂNIEI;		
B1	Inscrierea provizorie, drept de PROPRIETATE, dobandit prin Lege, cota actuala 1/1, cota initiala 1/1 1) COMUNA PIPIRIG, CIF:99999999999999, PROPRIETAR NEIDENTIFICAT	A1

C. Partea III. SARCINI .

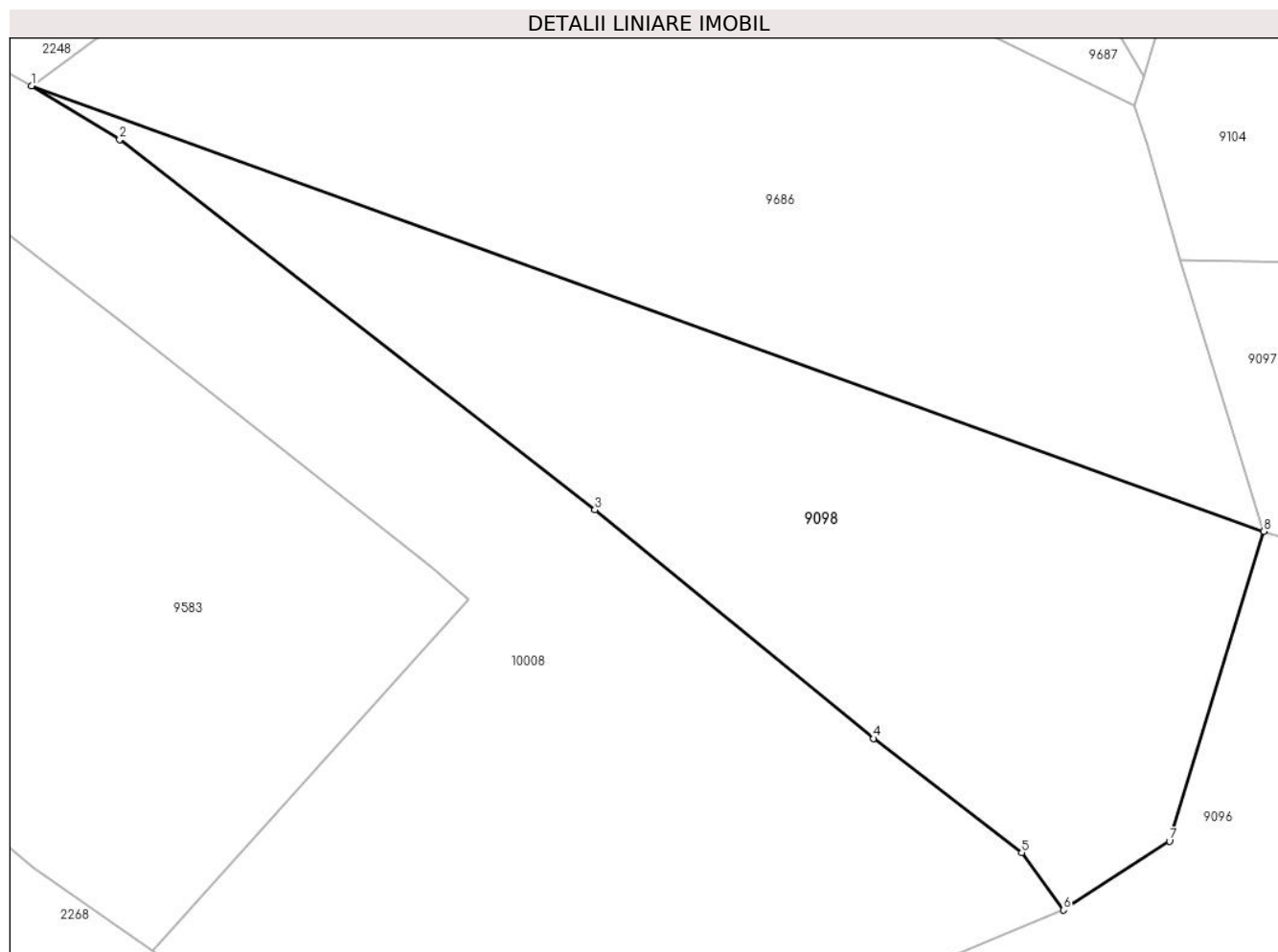
Inscrieri privind dezmembramintele dreptului de proprietate, drepturi reale de garanție și sarcini	Referințe
NU SUNT	

Anexa Nr. 1 La Partea I

Teren

Nr cadastral	Suprafața (mp)*	Observații / Referințe
	2.352	

* Suprafața este determinată în planul de proiecție Stereo 70.



Date referitoare la teren

Crt	Categorie folosință	Intra vilan	Suprafața (mp)	Tarla	Parcelă	Nr. topo	Observații / Referințe
1	pașune	NU	2.352	-	-	-	Pășune împădurită

Lungime Segmente

1) Valorile lungimilor segmentelor sunt obținute din proiecție în plan.

Punct început	X / Y	Punct sfârșit	X / Y	Lungime segment (** (m)
1	581.453,604 635.855,352	2	581.461,831 635.850,353	9.627
2	581.461,831 635.850,353	3	581.506,19 635.815,8	56.228
3	581.506,19 635.815,8	4	581.532,229 635.794,46	33.666
4	581.532,229 635.794,46	5	581.546,058 635.783,82	17.449
5	581.546,058 635.783,82	6	581.549,958 635.778,453	6.634

Punct început	X / Y	Punct sfârșit	X / Y	Lungime segment (** (m)
6	581.549,958 635.778,453	7	581.559,844 635.784,907	11.806
7	581.559,844 635.784,907	8	581.568,643 635.813,798	30.201
8	581.568,643 635.813,798	1	581.453,604 635.855,352	122.314

** Lungimile segmentelor sunt determinate în planul de proiecție Stereo 70 și sunt rotunjite la 1 milimetru.

*** Distanța dintre puncte este formată din segmente cumulate ce sunt mai mici decât valoarea 1 milimetru.

**DATE DESPRE IMOBILUL NR. 9099**

Oficiul de Cadastru și Publicitate Imobiliară NEAMT
Biroul de Cadastru și Publicitate Imobiliară Targu-Neamt

A. Partea I. Descrierea imobilului

TEREN Extravilan

Adresa: Jud. Neamt

Nr. Crt	Nr cadastral Nr. topografic	Suprafața* (mp)	Observații / Referințe
A1		5.728	Sector cadastral:198 Teren imprejmuit;

B. Partea II. Proprietari și acte

Inscrieri privitoare la dreptul de proprietate și alte drepturi reale		Referințe
/		
Act Administrativ nr. 11538, din 21/07/2023 emis de PRIMARIA COMUNEI PIPIRIG;		
B1	Inscrierea posesiei, drept de PROPRIETATE, dobandit prin Lege, cota actuala 1/1, cota initiala 1/1 1) DOLHĂSCU GHEORGHE	A1

C. Partea III. SARCINI .

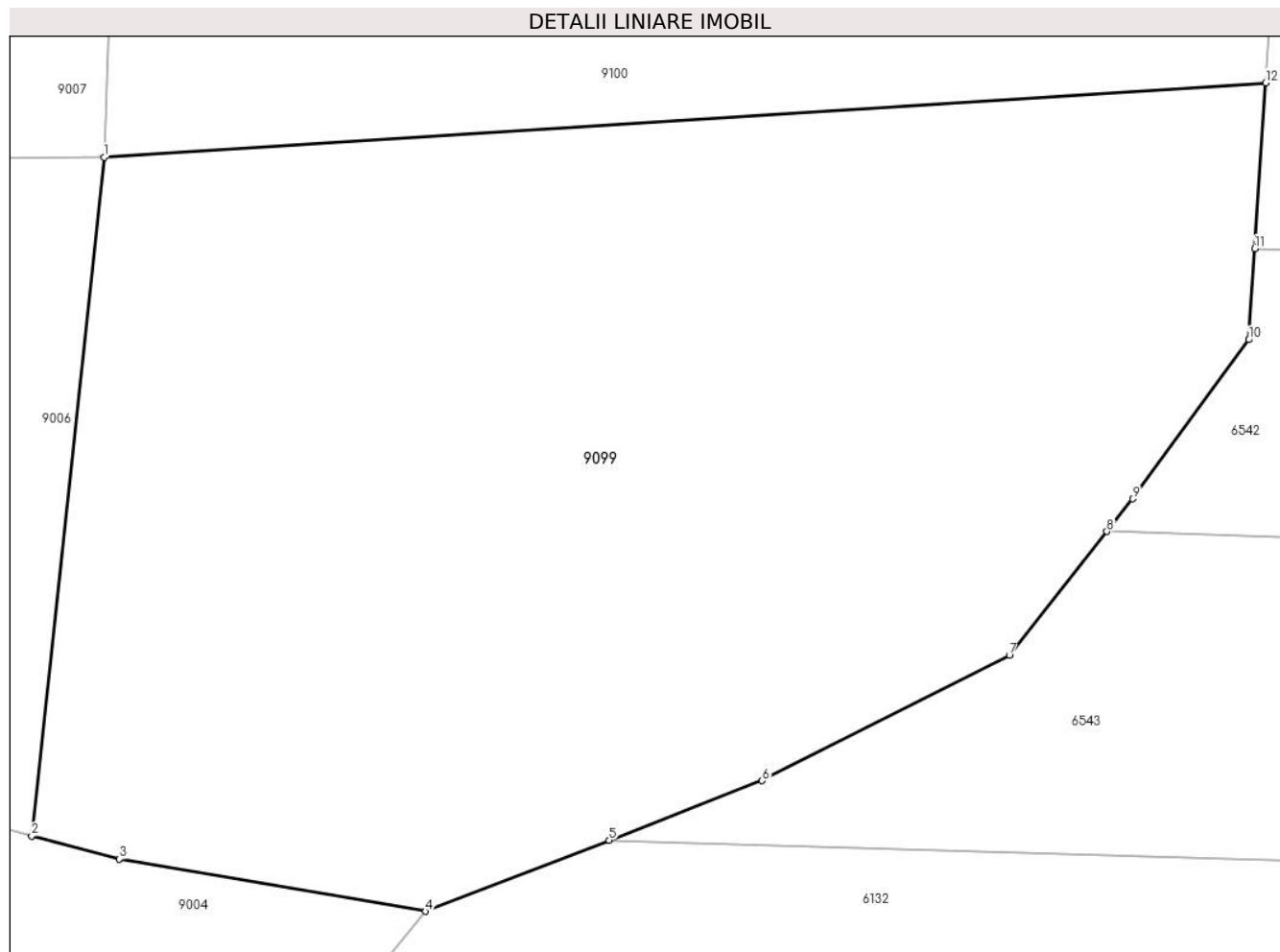
Inscrieri privind dezmembramintele dreptului de proprietate, drepturi reale de garanție și sarcini	Referințe
NU SUNT	

Anexa Nr. 1 La Partea I

Teren

Nr cadastral	Suprafața (mp)*	Observații / Referințe
	5.728	

* Suprafața este determinată în planul de proiecție Stereo 70.



Date referitoare la teren

Crt	Categorie folosință	Intra vilan	Suprafața (mp)	Tarla	Parcelă	Nr. topo	Observații / Referințe
1	faneata	NU	5.728	-	-	-	

Lungime Segmente

1) Valorile lungimilor segmentelor sunt obținute din proiecție în plan.

Punct început	X / Y	Punct sfârșit	X / Y	Lungime segment (** (m)
1	582.231,133 635.064,117	2	582.224,84 635.005,056	59.395
2	582.224,84 635.005,056	3	582.232,481 635.003,042	7.902
3	582.232,481 635.003,042	4	582.259,169 634.998,501	27.072
4	582.259,169 634.998,501	5	582.275,137 635.004,688	17.125
5	582.275,137 635.004,688	6	582.288,479 635.009,859	14.309

Punct început	X / Y	Punct sfârșit	X / Y	Lungime segment (** (m)
6	582.288,479 635.009,859	7	582.310,004 635.020,762	24.129
7	582.310,004 635.020,762	8	582.318,507 635.031,545	13.732
8	582.318,507 635.031,545	9	582.320,749 635.034,388	3.621
9	582.320,749 635.034,388	10	582.330,855 635.048,232	17.14
10	582.330,855 635.048,232	11	582.331,381 635.056,156	7.941
11	582.331,381 635.056,156	12	582.332,339 635.070,584	14.46
12	582.332,339 635.070,584	1	582.231,133 635.064,117	101.412

** Lungimile segmentelor sunt determinate în planul de proiecție Stereo 70 și sunt rotunjite la 1 milimetru.

*** Distanța dintre puncte este formată din segmente cumulate ce sunt mai mici decât valoarea 1 milimetru.

**DATE DESPRE IMOBILUL NR. 9100**

Oficiul de Cadastru și Publicitate Imobiliară NEAMT
Biroul de Cadastru și Publicitate Imobiliară Targu-Neamt

A. Partea I. Descrierea imobilului

TEREN Extravilan

Adresa: Jud. Neamt

Nr. Crt	Nr cadastral Nr. topografic	Suprafața* (mp)	Observații / Referințe
A1		5.728	Sector cadastral:198 Teren imprejmuit;

B. Partea II. Proprietari și acte

Inscrieri privitoare la dreptul de proprietate și alte drepturi reale		Referințe
/		
Act Administrativ nr. 11538, din 21/07/2023 emis de PRIMARIA COMUNEI PIPIRIG;		
B1	Inscrierea posesiei, drept de PROPRIETATE, dobandit prin Lege, cota actuala 1/1, cota initiala 1/1 1) CORUGĂ IULIANA	A1

C. Partea III. SARCINI .

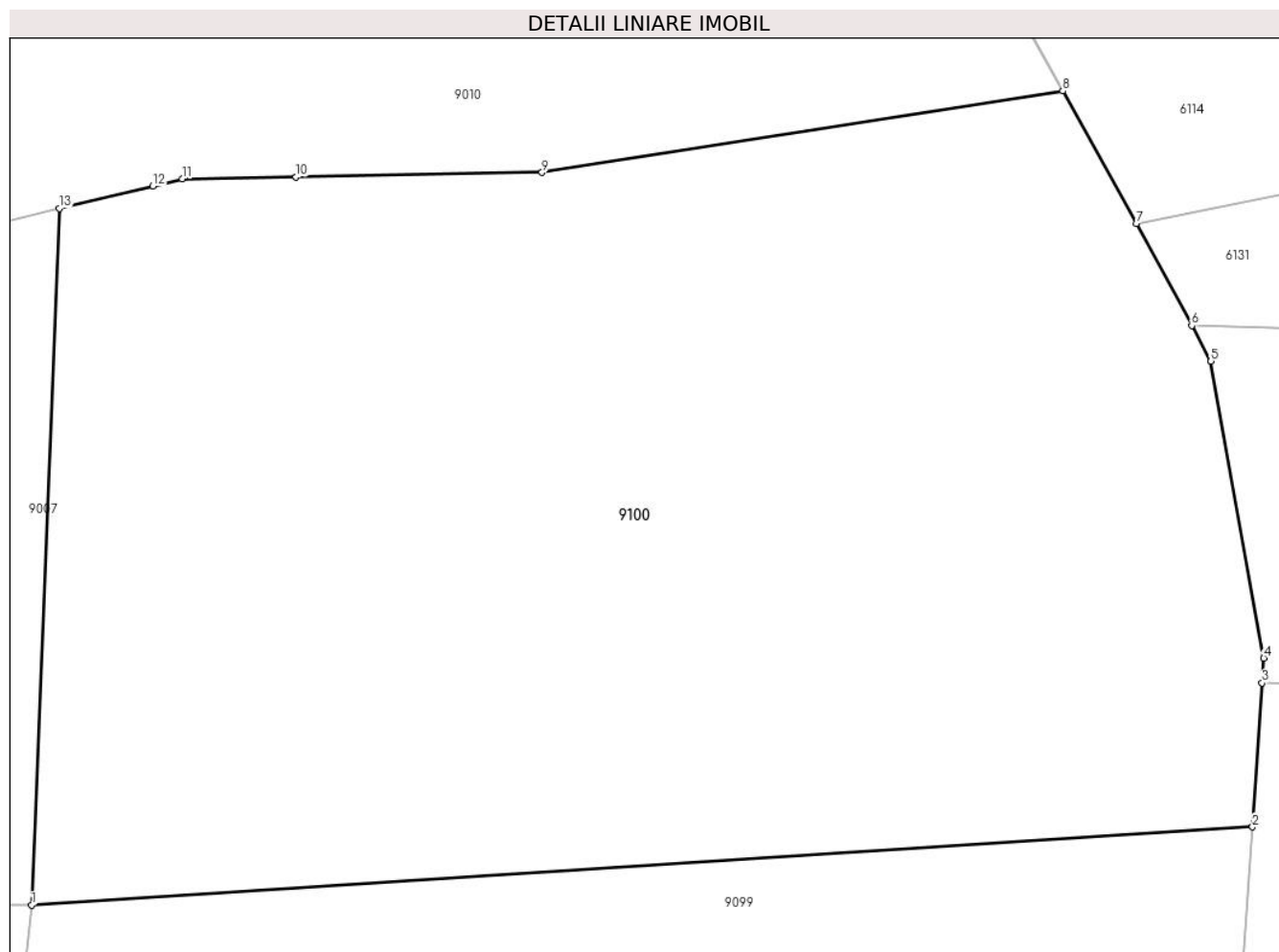
Inscrieri privind dezmembramintele dreptului de proprietate, drepturi reale de garanție și sarcini	Referințe
NU SUNT	

Anexa Nr. 1 La Partea I

Teren

Nr cadastral	Suprafața (mp)*	Observații / Referințe
	5.728	

* Suprafața este determinată în planul de proiecție Stereo 70.



Date referitoare la teren

Crt	Categorie folosință	Intra vilan	Suprafața (mp)	Tarla	Parcelă	Nr. topo	Observații / Referințe
1	faneata	NU	5.728	-	-	-	

Lungime Segmente

1) Valorile lungimilor segmentelor sunt obținute din proiecție în plan.

Punct început	X / Y	Punct sfârșit	X / Y	Lungime segment (** (m)
1	582.231,133 635.064,117	2	582.332,339 635.070,584	101.412
2	582.332,339 635.070,584	3	582.333,132 635.082,517	11.959
3	582.333,132 635.082,517	4	582.333,268 635.084,565	2.053
4	582.333,268 635.084,565	5	582.328,892 635.109,157	24.978
5	582.328,892 635.109,157	6	582.327,297 635.112,112	3.358

Punct început	X / Y	Punct sfârșit	X / Y	Lungime segment (** (m)
6	582.327,297 635.112,112	7	582.322,722 635.120,585	9.629
7	582.322,722 635.120,585	8	582.316,615 635.131,546	12.547
8	582.316,615 635.131,546	9	582.273,443 635.124,796	43.696
9	582.273,443 635.124,796	10	582.253,054 635.124,427	20.392
10	582.253,054 635.124,427	11	582.243,62 635.124,257	9.436
11	582.243,62 635.124,257	12	582.241,177 635.123,673	2.512
12	582.241,177 635.123,673	13	582.233,439 635.121,822	7.956
13	582.233,439 635.121,822	1	582.231,133 635.064,117	57.751

** Lungimile segmentelor sunt determinate în planul de proiecție Stereo 70 și sunt rotunjite la 1 milimetru.

*** Distanța dintre puncte este formată din segmente cumulate ce sunt mai mici decât valoarea 1 milimetru.

**DATE DESPRE IMOBILUL NR. 9101**

Oficiul de Cadastru și Publicitate Imobiliară NEAMT
Biroul de Cadastru și Publicitate Imobiliară Targu-Neamt

A. Partea I. Descrierea imobilului

TEREN Extravilan

Adresa: Jud. Neamt

Nr. Crt	Nr cadastral Nr. topografic	Suprafața* (mp)	Observații / Referințe
A1		914	Sector cadastral:198 Teren neimprejmuit;

B. Partea II. Proprietari și acte

Inscrieri privitoare la dreptul de proprietate și alte drepturi reale	Referințe
/	
Act Normativ nr. 7, din 13/03/1996 emis de GUVERNUL ROMÂNIEI;	
B1	Inscrierea provizorie, drept de PROPRIETATE, dobandit prin Lege, cota actuala 1/1, cota initiala 1/1
	1) COMUNA PIPIRIG, CIF:99999999999999, PROPRIETAR NEIDENTIFICAT

C. Partea III. SARCINI .

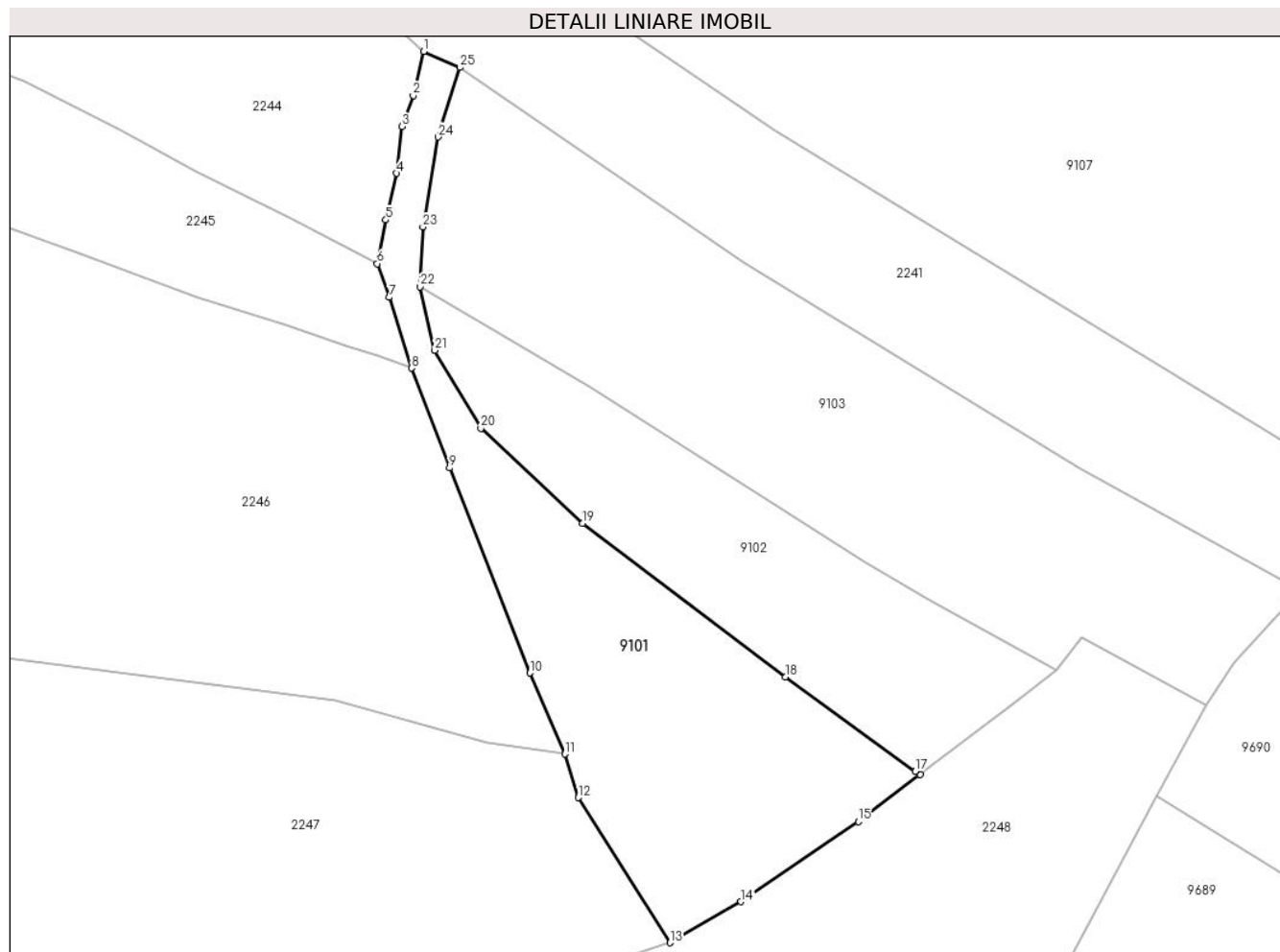
Inscrieri privind dezmembramintele dreptului de proprietate, drepturi reale de garanție și sarcini	Referințe
NU SUNT	

Anexa Nr. 1 La Partea I

Teren

Nr cadastral	Suprafața (mp)*	Observații / Referințe
	914	

* Suprafața este determinată în planul de proiecție Stereo 70.



Date referitoare la teren

Crt	Categorie folosință	Intravilan	Suprafața (mp)	Tarla	Parcelă	Nr. topo	Observații / Referințe
1	faneata	NU	914	-	-	-	

Lungime Segmente

1) Valorile lungimilor segmentelor sunt obținute din proiecție în plan.

Punct început	X / Y	Punct sfârșit	X / Y	Lungime segment (** (m)
1	581.506,862 636.034,588	2	581.505,891 636.030,56	4.143
3	581.504,871 636.027,734	4	581.504,397 636.023,474	4.286
5	581.503,396 636.019,229	6	581.502,617 636.015,231	4.073
7	581.503,693 636.012,155	8	581.505,743 636.005,708	6.765
9	581.509,214 635.996,605	10	581.516,536 635.977,9	20.087

Punct început	X / Y	Punct sfârșit	X / Y	Lungime segment (** (m)
2	581.505,891 636.030,56	3	581.504,871 636.027,734	3.004
4	581.504,397 636.023,474	5	581.503,396 636.019,229	4.361
6	581.502,617 636.015,231	7	581.503,693 636.012,155	3.259
8	581.505,743 636.005,708	9	581.509,214 635.996,605	9.742
10	581.516,536 635.977,9	11	581.519,761 635.970,514	8.059

Punct început	X / Y	Punct sfârșit	X / Y	Lungime segment (** (m)
11	581.519,761 635.970,514	12	581.520,982 635.966,539	4.158
13	581.529,339 635.953,304	14	581.535,83 635.957,054	7.496
15	581.546,537 635.964,346	16	581.552,177 635.968,633	7.084
17	581.551,752 635.968,942	18	581.539,904 635.977,558	14.65
19	581.521,368 635.991,564	20	581.512,07 636.000,227	12.708
21	581.507,87 636.007,336	22	581.506,537 636.013,12	5.936
23	581.506,782 636.018,587	24	581.508,193 636.026,786	8.32
25	581.510,141 636.033,133	1	581.506,862 636.034,588	3.587

Punct început	X / Y	Punct sfârșit	X / Y	Lungime segment (** (m)
12	581.520,982 635.966,539	13	581.529,339 635.953,304	15.653
14	581.535,83 635.957,054	15	581.546,537 635.964,346	12.954
16	581.552,177 635.968,633	17	581.551,752 635.968,942	0.525
18	581.539,904 635.977,558	19	581.521,368 635.991,564	23.233
20	581.512,07 636.000,227	21	581.507,87 636.007,336	8.257
22	581.506,537 636.013,12	23	581.506,782 636.018,587	5.472
24	581.508,193 636.026,786	25	581.510,141 636.033,133	6.639

** Lungimile segmentelor sunt determinate în planul de proiecție Stereo 70 și sunt rotunjite la 1 milimetru.

*** Distanța dintre puncte este formată din segmente cumulate ce sunt mai mici decât valoarea 1 milimetru.

**DATE DESPRE IMOBILUL NR. 9102**

Oficiul de Cadastru și Publicitate Imobiliară NEAMT
Biroul de Cadastru și Publicitate Imobiliară Targu-Neamt

A. Partea I. Descrierea imobilului

TEREN Extravilan

Adresa: Jud. Neamt

Nr. Crt	Nr cadastral Nr. topografic	Suprafața* (mp)	Observații / Referințe
A1		692	Sector cadastral:198 Teren neimprejmuit;

B. Partea II. Proprietari și acte

Inscrieri privitoare la dreptul de proprietate și alte drepturi reale		Referințe
/		
Act Normativ nr. 7, din 13/03/1996 emis de GUVERNUL ROMANIEI;		
B1	Inscrierea provizorie, drept de PROPRIETATE, dobandit prin Lege, cota actuala 1/1, cota initiala 1/1 1) COMUNA PIPIRIG, CIF:99999999999999, PROPRIETAR NEIDENTIFICAT	A1

C. Partea III. SARCINI .

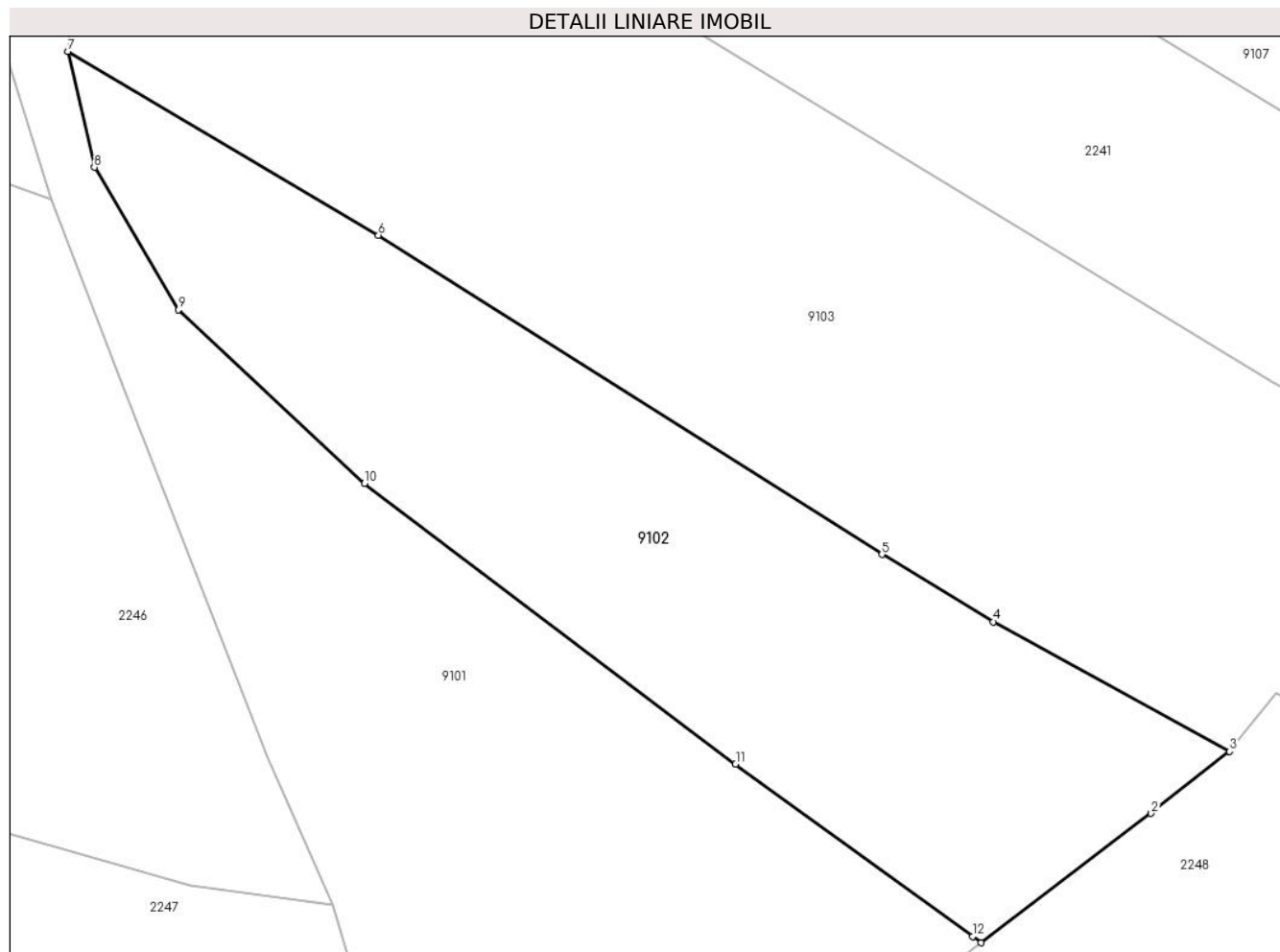
Inscrieri privind dezmembramintele dreptului de proprietate, drepturi reale de garanție și sarcini	Referințe
NU SUNT	

Anexa Nr. 1 La Partea I

Teren

Nr cadastral	Suprafața (mp)*	Observații / Referințe
	692	

* Suprafața este determinată în planul de proiecție Stereo 70.



Date referitoare la teren

Crt	Categorie folosință	Intravilan	Suprafața (mp)	Tarla	Parcelă	Nr. topo	Observații / Referințe
1	faneata	NU	692	-	-	-	

Lungime Segmente

1) Valorile lungimilor segmentelor sunt obținute din proiecție în plan.

Punct început	X / Y	Punct sfârșit	X / Y	Lungime segment (** (m)
1	581.552,177 635.968,633	2	581.560,673 635.975,089	10.671
2	581.560,673 635.975,089	3	581.564,592 635.978,183	4.993
3	581.564,592 635.978,183	4	581.552,792 635.984,653	13.457
4	581.552,792 635.984,653	5	581.547,217 635.988,014	6.51
5	581.547,217 635.988,014	6	581.522,055 636.003,949	29.783

Punct început	X / Y	Punct sfârșit	X / Y	Lungime segment (** (m)
6	581.522,055 636.003,949	7	581.506,537 636.013,12	18.025
7	581.506,537 636.013,12	8	581.507,87 636.007,336	5.936
8	581.507,87 636.007,336	9	581.512,07 636.000,227	8.257
9	581.512,07 636.000,227	10	581.521,368 635.991,564	12.708
10	581.521,368 635.991,564	11	581.539,904 635.977,558	23.233
11	581.539,904 635.977,558	12	581.551,752 635.968,942	14.65
12	581.551,752 635.968,942	1	581.552,177 635.968,633	0.525

** Lungimile segmentelor sunt determinate în planul de proiecție Stereo 70 și sunt rotunjite la 1 milimetru.

*** Distanța dintre puncte este formată din segmente cumulate ce sunt mai mici decât valoarea 1 milimetru.

**DATE DESPRE IMOBILUL NR. 9103**

Oficiul de Cadastru și Publicitate Imobiliară NEAMT
Biroul de Cadastru și Publicitate Imobiliară Targu-Neamt

A. Partea I. Descrierea imobilului

TEREN Extravilan

Adresa: Jud. Neamt

Nr. Crt	Nr cadastral Nr. topografic	Suprafața* (mp)	Observații / Referințe
A1		1.452	Sector cadastral:198 Teren imprejmuit;

B. Partea II. Proprietari și acte

Inscrieri privitoare la dreptul de proprietate și alte drepturi reale		Referințe
/		
Act Administrativ nr. 11538, din 21/07/2023 emis de PRIMARIA COMUNEI PIPIRIG;		
B1	Inscrierea posesiei, drept de PROPRIETATE, dobandit prin Lege, cota actuala 1/1, cota initiala 1/1 1) COMAN FLORENTIN 2) COMAN MARIA MIRELA, soti	A1

C. Partea III. SARCINI .

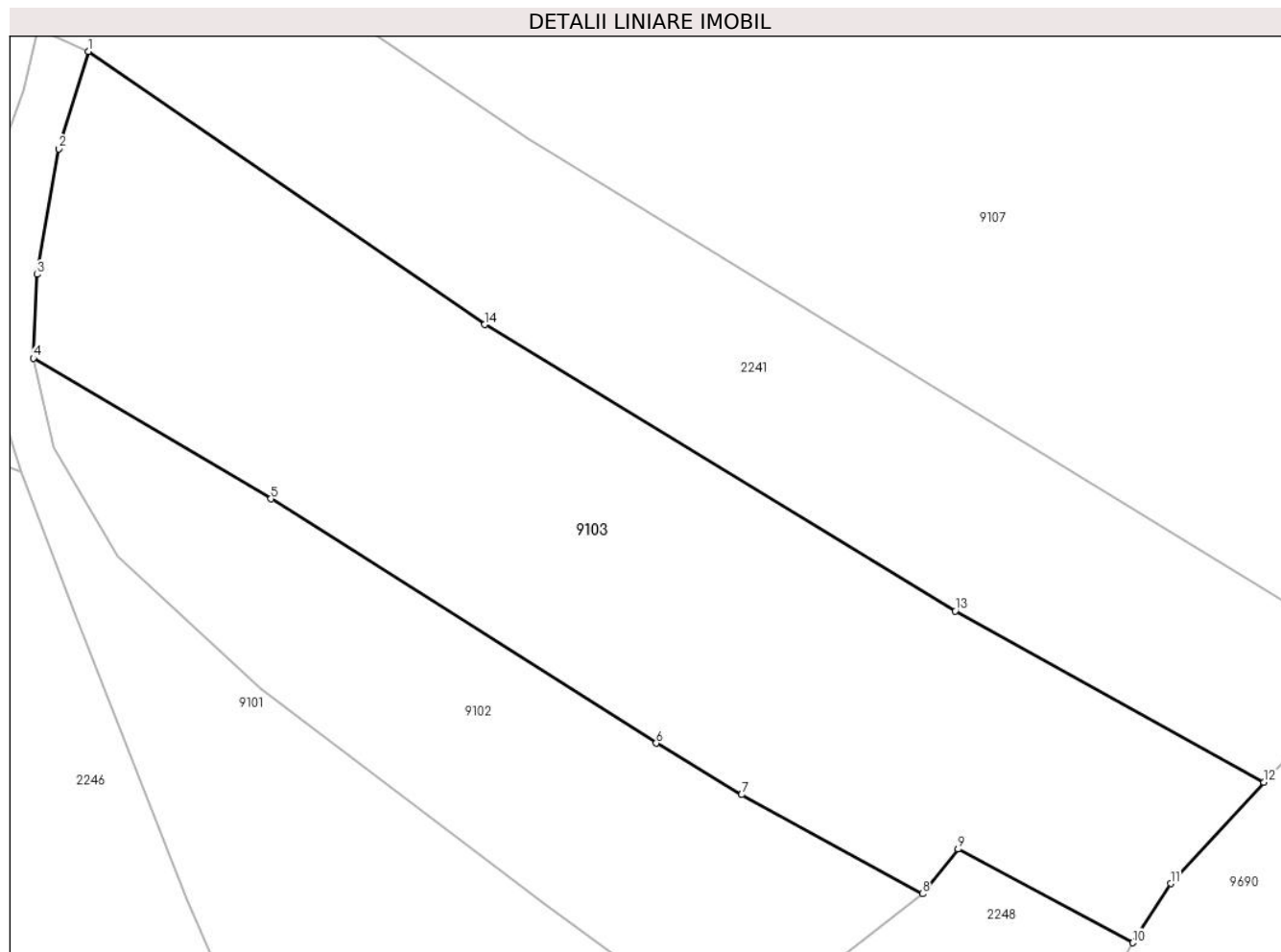
Inscrieri privind dezmembramintele dreptului de proprietate, drepturi reale de garanție și sarcini	Referințe
NU SUNT	

Anexa Nr. 1 La Partea I

Teren

Nr cadastral	Suprafața (mp)*	Observații / Referințe
	1.452	

* Suprafața este determinată în planul de proiecție Stereo 70.



Date referitoare la teren

Crt	Categorie folosință	Intravilan	Suprafața (mp)	Tarla	Parcelă	Nr. topo	Observații / Referințe
1	faneata	NU	1.452	-	-	-	

Lungime Segmente

1) Valorile lungimilor segmentelor sunt obținute din proiecție în plan.

Punct început	X / Y	Punct sfârșit	X / Y	Lungime segment (** (m)
1	581.510,141 636.033,133	2	581.508,193 636.026,786	6.639
2	581.508,193 636.026,786	3	581.506,782 636.018,587	8.32
3	581.506,782 636.018,587	4	581.506,537 636.013,12	5.472
4	581.506,537 636.013,12	5	581.522,055 636.003,949	18.025
5	581.522,055 636.003,949	6	581.547,217 635.988,014	29.783

Punct început	X / Y	Punct sfârșit	X / Y	Lungime segment (** (m)
6	581.547,217 635.988,014	7	581.552,792 635.984,653	6.51
7	581.552,792 635.984,653	8	581.564,592 635.978,183	13.457
8	581.564,592 635.978,183	9	581.566,927 635.981,11	3.744
9	581.566,927 635.981,11	10	581.578,335 635.974,996	12.943
10	581.578,335 635.974,996	11	581.580,813 635.978,852	4.584
11	581.580,813 635.978,852	12	581.586,905 635.985,464	8.991
12	581.586,905 635.985,464	13	581.566,734 635.996,639	23.06
13	581.566,734 635.996,639	14	581.536,022 636.015,318	35.946
14	581.536,022 636.015,318	1	581.510,141 636.033,133	31.42

** Lungimile segmentelor sunt determinate în planul de proiecție Stereo 70 și sunt rotunjite la 1 milimetru.

*** Distanța dintre puncte este formată din segmente cumulate ce sunt mai mici decât valoarea 1 milimetru.

**DATE DESPRE IMOBILUL NR. 9104**

Oficiul de Cadastru și Publicitate Imobiliară NEAMT
Biroul de Cadastru și Publicitate Imobiliară Targu-Neamt

A. Partea I. Descrierea imobilului

TEREN Extravilan

Adresa: Jud. Neamt

Nr. Crt	Nr cadastral Nr. topografic	Suprafața* (mp)	Observații / Referințe
A1		16.176	Sector cadastral:198 Teren neimpregmuit;

B. Partea II. Proprietari și acte

Inscrieri privitoare la dreptul de proprietate și alte drepturi reale		Referințe
/		
Act Normativ nr. 7, din 13/03/1996 emis de GUVERNUL ROMÂNIEI;		
B1	Inscrierea provizorie, drept de PROPRIETATE, dobandit prin Lege, cota actuala 1/1, cota initiala 1/1	A1
1) COMUNA PIPIRIG, CIF:99999999999999, PROPRIETAR NEIDENTIFICAT		

C. Partea III. SARCINI .

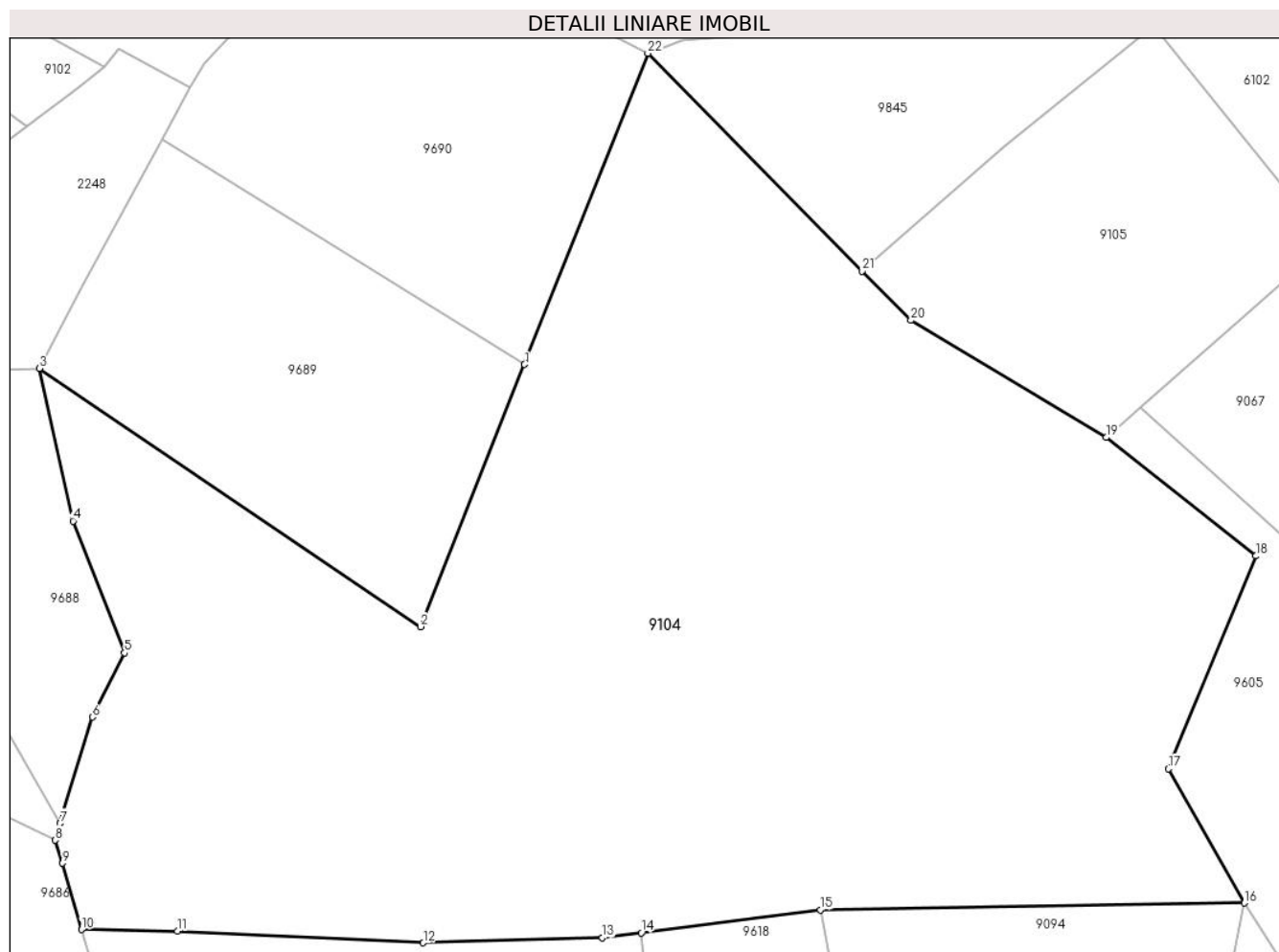
Inscrieri privind dezmembramintele dreptului de proprietate, drepturi reale de garanție și sarcini	Referințe
NU SUNT	

Anexa Nr. 1 La Partea I

Teren

Nr cadastral	Suprafața (mp)*	Observații / Referințe
	16.176	

* Suprafața este determinată în planul de proiecție Stereo 70.



Date referitoare la teren

Crt	Categorie folosință	Intravilan	Suprafața (mp)	Tarla	Parcelă	Nr. topo	Observații / Referințe
1	padure	NU	16.176	-	-	-	

Lungime Segmente

1) Valorile lungimilor segmentelor sunt obținute din proiecție în plan.

Punct început	X / Y	Punct sfârșit	X / Y	Lungime segment (** (m)
1	581.632,402 635.930,285	2	581.615,638 635.887,989	45.497
3	581.554,084 635.929,623	4	581.559,514 635.905,019	25.196
5	581.567,828 635.883,761	6	581.562,618 635.873,4	11.597
7	581.557,439 635.856,258	8	581.556,619 635.853,546	2.833
9	581.557,813 635.849,825	10	581.560,863 635.839,106	11.144

Punct început	X / Y	Punct sfârșit	X / Y	Lungime segment (** (m)
2	581.615,638 635.887,989	3	581.554,084 635.929,623	74.312
4	581.559,514 635.905,019	5	581.567,828 635.883,761	22.826
6	581.562,618 635.873,4	7	581.557,439 635.856,258	17.907
8	581.556,619 635.853,546	9	581.557,813 635.849,825	3.908
10	581.560,863 635.839,106	11	581.576,347 635.838,849	15.486

Punct început	X / Y	Punct sfârșit	X / Y	Lungime segment (** (m)
11	581.576,347 635.838,849	12	581.616,047 635.836,992	39.743
13	581.644,96 635.837,788	14	581.651,236 635.838,592	6.327
15	581.680,166 635.842,299	16	581.748,568 635.843,413	68.411
17	581.736,362 635.865,051	18	581.750,461 635.899,391	37.122
19	581.726,265 635.918,503	20	581.694,773 635.937,397	36.725
21	581.686,885 635.945,35	22	581.652,297 635.980,482	49.301

Punct început	X / Y	Punct sfârșit	X / Y	Lungime segment (** (m)
12	581.616,047 635.836,992	13	581.644,96 635.837,788	28.924
14	581.651,236 635.838,592	15	581.680,166 635.842,299	29.167
16	581.748,568 635.843,413	17	581.736,362 635.865,051	24.843
18	581.750,461 635.899,391	19	581.726,265 635.918,503	30.834
20	581.694,773 635.937,397	21	581.686,885 635.945,35	11.201
22	581.652,297 635.980,482	1	581.632,402 635.930,285	53.996

** Lungimile segmentelor sunt determinate în planul de proiecție Stereo 70 și sunt rotunjite la 1 milimetru.

*** Distanța dintre puncte este formată din segmente cumulate ce sunt mai mici decât valoarea 1 milimetru.

**DATE DESPRE IMOBILUL NR. 9105**

Oficiul de Cadastru și Publicitate Imobiliară NEAMT
Biroul de Cadastru și Publicitate Imobiliară Targu-Neamt

A. Partea I. Descrierea imobilului

TEREN Extravilan

Adresa: Jud. Neamt

Nr. Crt	Nr cadastral Nr. topografic	Suprafața* (mp)	Observații / Referințe
A1		2.547	Sector cadastral:198 Teren neimpregmuit;

B. Partea II. Proprietari și acte

Inscrieri privitoare la dreptul de proprietate și alte drepturi reale	Referințe
/	
Act Administrativ nr. 14586, din 27/09/2023 emis de Primaria Comunei Pipirig;	
B1	A1
Inscrierea posesiei, drept de PROPRIETATE, dobandit prin Lege, cota actuala 1/1, cota initiala 1/1	
1) URSU DUMITRU	

C. Partea III. SARCINI .

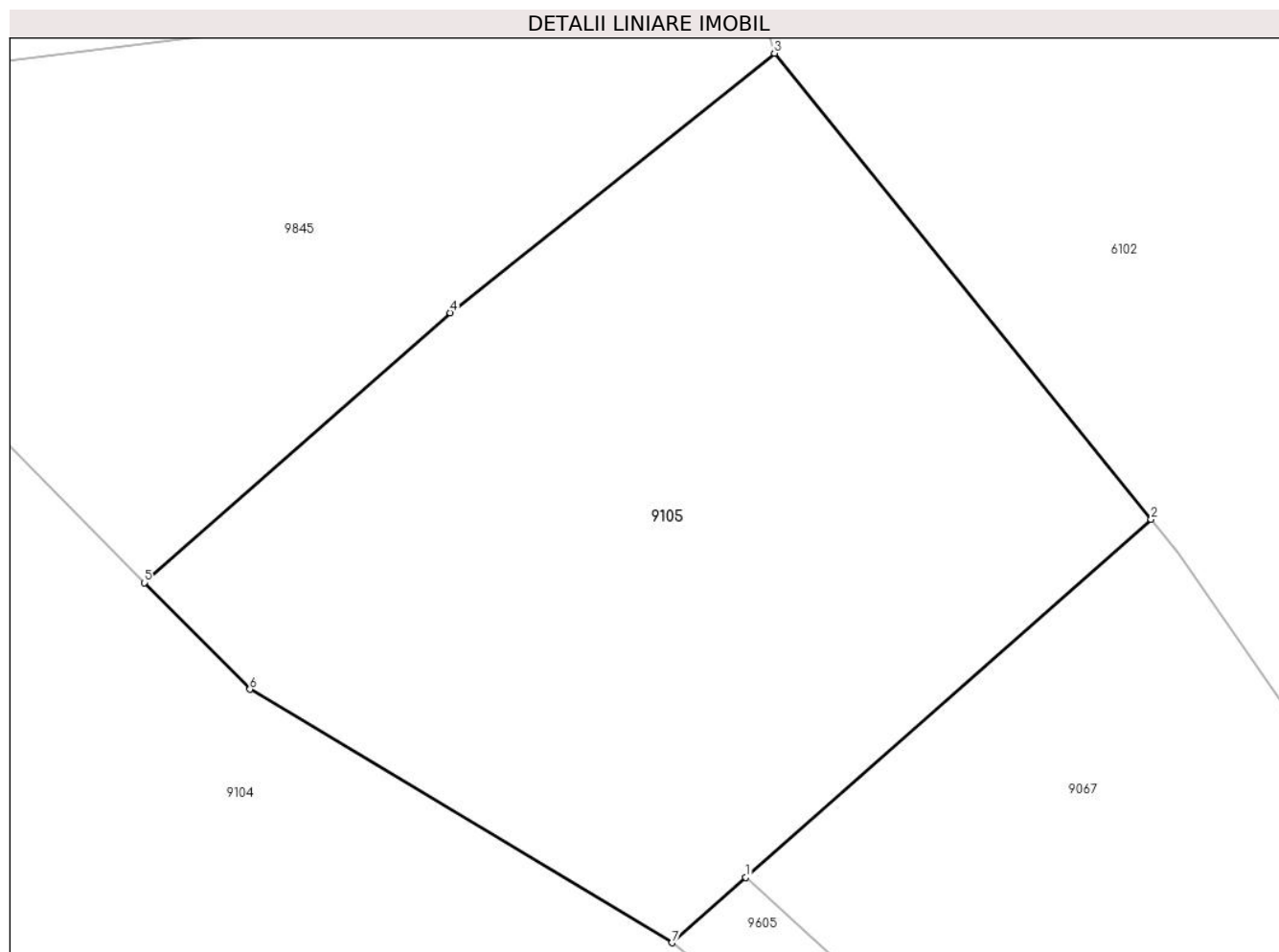
Inscrieri privind dezmembramintele dreptului de proprietate, drepturi reale de garanție și sarcini	Referințe
NU SUNT	

Anexa Nr. 1 La Partea I

Teren

Nr cadastral	Suprafața (mp)*	Observații / Referințe
	2.547	

* Suprafața este determinată în planul de proiecție Stereo 70.



Date referitoare la teren

Crt	Categorie folosință	Intravilan	Suprafața (mp)	Tarla	Parcelă	Nr. topo	Observații / Referințe
1	pașune	NU	2.547	-	-	-	Pășune împădurită

Lungime Segmente

1) Valorile lungimilor segmentelor sunt obținute din proiecție în plan.

Punct început	X / Y	Punct sfârșit	X / Y	Lungime segment (** (m)
1	581.731,772 635.923,366	2	581.762,012 635.950,067	40.341
2	581.762,012 635.950,067	3	581.733,907 635.984,829	44.702
3	581.733,907 635.984,829	4	581.709,721 635.965,482	30.972
4	581.709,721 635.965,482	5	581.686,885 635.945,35	30.443
5	581.686,885 635.945,35	6	581.694,773 635.937,397	11.201

Punct început	X / Y	Punct sfârșit	X / Y	Lungime segment (** (m)
6	581.694,773 635.937,397	7	581.726,265 635.918,503	36.725
7	581.726,265 635.918,503	1	581.731,772 635.923,366	7.347

** Lungimile segmentelor sunt determinate în planul de proiecție Stereo 70 și sunt rotunjite la 1 milimetru.

*** Distanța dintre puncte este formată din segmente cumulate ce sunt mai mici decât valoarea 1 milimetru.

**DATE DESPRE IMOBILUL NR. 9106**

Oficiul de Cadastru și Publicitate Imobiliară NEAMT
Biroul de Cadastru și Publicitate Imobiliară Targu-Neamt

A. Partea I. Descrierea imobilului

TEREN Extravilan

Adresa: Jud. Neamt

Nr. Crt	Nr cadastral Nr. topografic	Suprafața* (mp)	Observații / Referințe
A1		7.303	Sector cadastral:198 Teren imprejmuit;

B. Partea II. Proprietari și acte

Inscrieri privitoare la dreptul de proprietate și alte drepturi reale	Referințe
/	
Act Administrativ nr. 11538, din 21/07/2023 emis de PRIMARIA COMUNEI PIPIRIG;	
B1	A1
Inscrierea posesiei, drept de PROPRIETATE, dobandit prin Lege, cota actuala 1/1, cota initiala 1/1 1) DOLHĂSCU NECULAI	

C. Partea III. SARCINI .

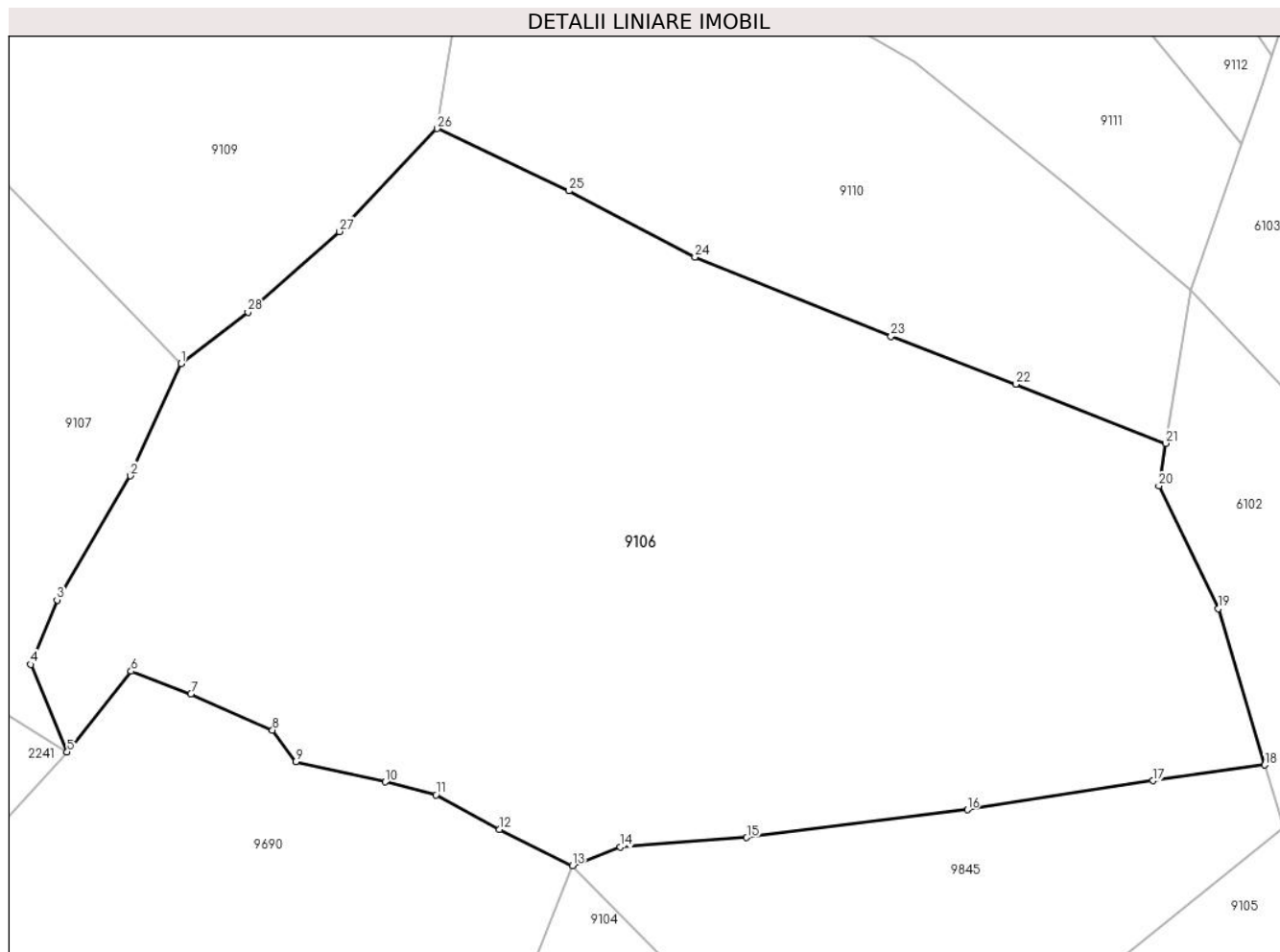
Inscrieri privind dezmembramintele dreptului de proprietate, drepturi reale de garanție și sarcini	Referințe
NU SUNT	

Anexa Nr. 1 La Partea I

Teren

Nr cadastral	Suprafața (mp)*	Observații / Referințe
	7.303	

* Suprafața este determinată în planul de proiecție Stereo 70.



Date referitoare la teren

Crt	Categorie folosință	Intravilan	Suprafața (mp)	Tarla	Parcelă	Nr. topo	Observații / Referințe
1	faneata	NU	4.935	-	-	-	
2	pasune	NU	2.367	-	-	-	Pășune împădurită

Lungime Segmente

1) Valorile lungimilor segmentelor sunt obținute din proiecție în plan.

Punct început	X / Y	Punct sfârșit	X / Y	Lungime segment (** (m))
1	581.607,361 636.038,003	2	581.601,584 636.025,169	14.074
3	581.593,146 636.010,925	4	581.590,123 636.003,535	7.984
5	581.594,317 635.993,509	6	581.601,638 636.002,752	11.791
7	581.608,515 636.000,173	8	581.617,882 635.996,017	10.248

Punct început	X / Y	Punct sfârșit	X / Y	Lungime segment (** (m))
2	581.601,584 636.025,169	3	581.593,146 636.010,925	16.556
4	581.590,123 636.003,535	5	581.594,317 635.993,509	10.868
6	581.601,638 636.002,752	7	581.608,515 636.000,173	7.345
8	581.617,882 635.996,017	9	581.620,557 635.992,413	4.488

Punct început	X / Y	Punct sfârșit	X / Y	Lungime segment (** (m)
9	581.620,557 635.992,413	10	581.630,834 635.990,065	10.542
11	581.636,634 635.988,587	12	581.643,939 635.984,634	8.306
13	581.652,297 635.980,482	14	581.657,795 635.982,594	5.89
15	581.672,299 635.983,682	16	581.697,626 635.986,874	25.527
17	581.718,929 635.990,208	18	581.731,76 635.992,018	12.958
19	581.726,413 636.009,916	20	581.719,6 636.024,005	15.65
21	581.720,405 636.028,88	22	581.703,182 636.035,646	18.504
23	581.688,872 636.041,142	24	581.666,374 636.050,247	24.271
25	581.651,907 636.057,82	26	581.636,768 636.064,959	16.738
27	581.625,576 636.053,152	28	581.615,05 636.043,917	14.003

Punct început	X / Y	Punct sfârșit	X / Y	Lungime segment (** (m)
10	581.630,834 635.990,065	11	581.636,634 635.988,587	5.985
12	581.643,939 635.984,634	13	581.652,297 635.980,482	9.332
14	581.657,795 635.982,594	15	581.672,299 635.983,682	14.545
16	581.697,626 635.986,874	17	581.718,929 635.990,208	21.562
18	581.731,76 635.992,018	19	581.726,413 636.009,916	18.68
20	581.719,6 636.024,005	21	581.720,405 636.028,88	4.941
22	581.703,182 636.035,646	23	581.688,872 636.041,142	15.329
24	581.666,374 636.050,247	25	581.651,907 636.057,82	16.329
26	581.636,768 636.064,959	27	581.625,576 636.053,152	16.269
28	581.615,05 636.043,917	1	581.607,361 636.038,003	9.7

** Lungimile segmentelor sunt determinate în planul de proiecție Stereo 70 și sunt rotunjite la 1 milimetru.

*** Distanța dintre puncte este formată din segmente cumulate ce sunt mai mici decât valoarea 1 milimetru.

**DATE DESPRE IMOBILUL NR. 9107**

Oficiul de Cadastru și Publicitate Imobiliară NEAMT
Biroul de Cadastru și Publicitate Imobiliară Targu-Neamt

A. Partea I. Descrierea imobilului

TEREN Extravilan

Adresa: Jud. Neamt

Nr. Crt	Nr cadastral Nr. topografic	Suprafața* (mp)	Observații / Referințe
A1		9.051	Sector cadastral:198 Teren imprejmuit;

B. Partea II. Proprietari și acte

Inscrieri privitoare la dreptul de proprietate și alte drepturi reale		Referințe
/		
Act Administrativ nr. 11538, din 21/07/2023 emis de PRIMARIA COMUNEI PIPIRIG;		
B1	Inscrierea posesiei, drept de PROPRIETATE, dobandit prin Lege, cota actuala 1/1, cota initiala 1/1 1) DAVID VASILE	A1

C. Partea III. SARCINI .

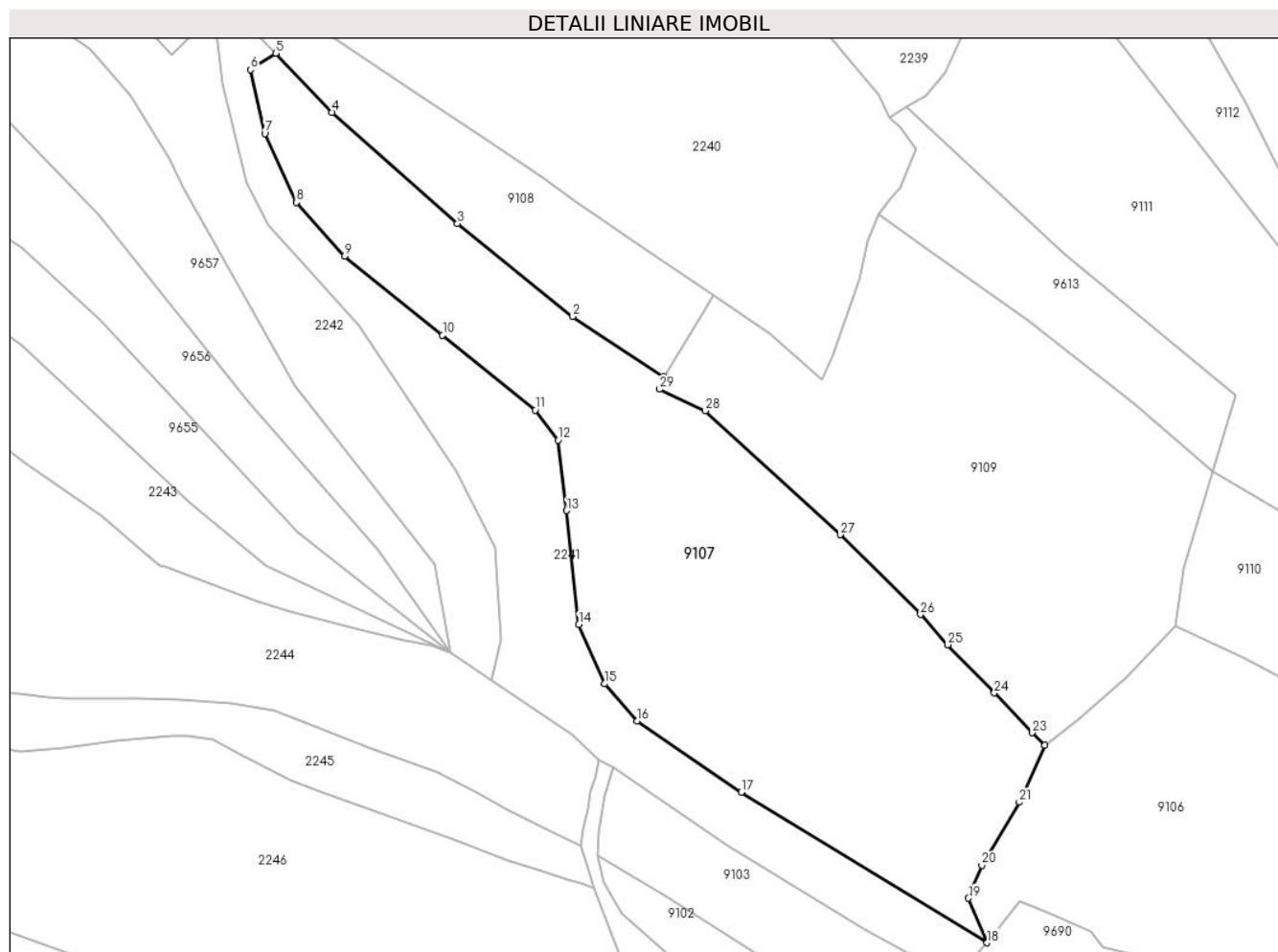
Inscrieri privind dezmembramintele dreptului de proprietate, drepturi reale de garanție și sarcini	Referințe
NU SUNT	

Anexa Nr. 1 La Partea I

Teren

Nr cadastral	Suprafața (mp)*	Observații / Referințe
	9.051	

* Suprafața este determinată în planul de proiecție Stereo 70.



Date referitoare la teren

Crt	Categorie folosință	Intravilan	Suprafața (mp)	Tarla	Parcelă	Nr. topo	Observații / Referințe
1	faneata	NU	1.061	-	-	-	
2	pasune	NU	7.990	-	-	-	Pășune împădurită

Lungime Segmente

1) Valorile lungimilor segmentelor sunt obținute din proiecție în plan.

Punct început	X / Y	Punct sfârșit	X / Y	Lungime segment (** (m))
1	581.521,59 636.121,01	2	581.500,883 636.134,588	24.762
3	581.474,946 636.155,513	4	581.446,686 636.180,564	37.765
5	581.433,941 636.193,896	6	581.428,28 636.190,187	6.768
7	581.431,515 636.175,815	8	581.438,625 636.160,332	17.037

Punct început	X / Y	Punct sfârșit	X / Y	Lungime segment (** (m))
2	581.500,883 636.134,588	3	581.474,946 636.155,513	33.325
4	581.446,686 636.180,564	5	581.433,941 636.193,896	18.444
6	581.428,28 636.190,187	7	581.431,515 636.175,815	14.732
8	581.438,625 636.160,332	9	581.449,489 636.148,174	16.305

Punct început	X / Y	Punct sfârșit	X / Y	Lungime segment (** (m)
9	581.449,489 636.148,174	10	581.471,59 636.130,4	28.361
11	581.492,455 636.113,502	12	581.497,642 636.106,758	8.508
13	581.499,567 636.090,876	14	581.502,307 636.065,207	25.815
15	581.508,077 636.051,843	16	581.515,404 636.043,438	11.15
17	581.538,911 636.027,431	18	581.594,317 635.993,509	64.966
19	581.590,123 636.003,535	20	581.593,146 636.010,925	7.984
21	581.601,584 636.025,169	22	581.607,361 636.038,003	14.074
23	581.604,556 636.040,825	24	581.595,989 636.049,815	12.418
25	581.585,463 636.060,629	26	581.579,328 636.067,478	9.195
27	581.561,241 636.085,424	28	581.530,813 636.113,355	41.304
29	581.520,535 636.118,21	1	581.521,59 636.121,01	2.992

Punct început	X / Y	Punct sfârșit	X / Y	Lungime segment (** (m)
10	581.471,59 636.130,4	11	581.492,455 636.113,502	26.849
12	581.497,642 636.106,758	13	581.499,567 636.090,876	15.998
14	581.502,307 636.065,207	15	581.508,077 636.051,843	14.556
16	581.515,404 636.043,438	17	581.538,911 636.027,431	28.439
18	581.594,317 635.993,509	19	581.590,123 636.003,535	10.868
20	581.593,146 636.010,925	21	581.601,584 636.025,169	16.556
22	581.607,361 636.038,003	23	581.604,556 636.040,825	3.979
24	581.595,989 636.049,815	25	581.585,463 636.060,629	15.091
26	581.579,328 636.067,478	27	581.561,241 636.085,424	25.479
28	581.530,813 636.113,355	29	581.520,535 636.118,21	11.367

** Lungimile segmentelor sunt determinate în planul de proiecție Stereo 70 și sunt rotunjite la 1 milimetru.

*** Distanța dintre puncte este formată din segmente cumulate ce sunt mai mici decât valoarea 1 milimetru.

**DATE DESPRE IMOBILUL NR. 9108**

Oficiul de Cadastru și Publicitate Imobiliară NEAMT
Biroul de Cadastru și Publicitate Imobiliară Targu-Neamt

A. Partea I. Descrierea imobilului

TEREN Extravilan

Adresa: Jud. Neamt

Nr. Crt	Nr cadastral Nr. topografic	Suprafața* (mp)	Observații / Referințe
A1		2.124	Sector cadastral:198 Teren neimpregmuit;

B. Partea II. Proprietari și acte

Inscrieri privitoare la dreptul de proprietate și alte drepturi reale		Referințe
/		
Act Administrativ nr. 14585, din 27/09/2023 emis de PRIMARIA COMUNEI PIPIRIG;		
B1	Inscrierea posesiei, drept de PROPRIETATE, dobandit prin Lege, cota actuala 1/1, cota initiala 1/1 1) URSU DUMITRU	A1

C. Partea III. SARCINI .

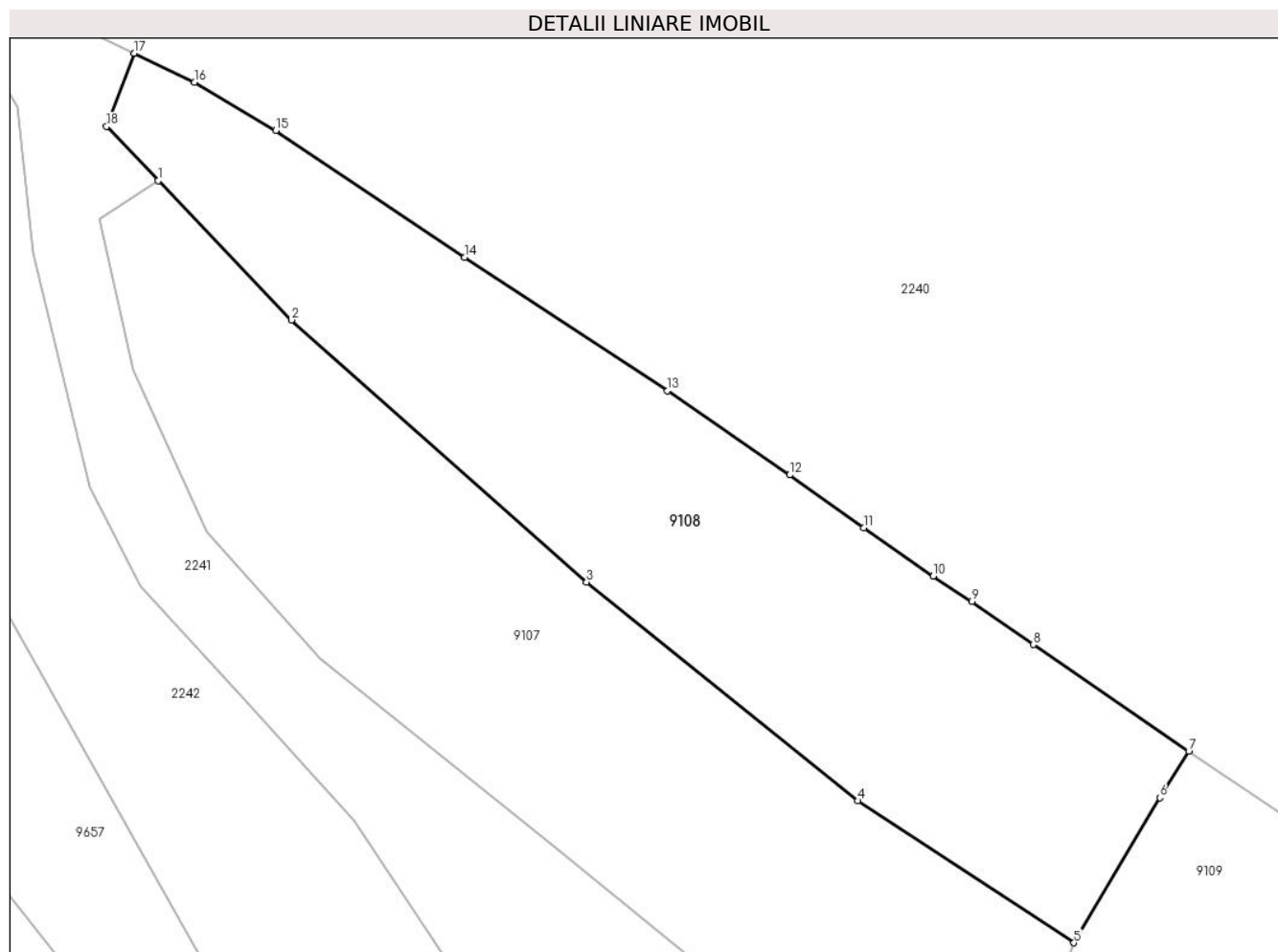
Inscrieri privind dezmembramintele dreptului de proprietate, drepturi reale de garanție și sarcini	Referințe
NU SUNT	

Anexa Nr. 1 La Partea I

Teren

Nr cadastral	Suprafața (mp)*	Observații / Referințe
	2.124	

* Suprafața este determinată în planul de proiecție Stereo 70.



Date referitoare la teren

Crt	Categorie folosință	Intravilan	Suprafața (mp)	Tarla	Parcelă	Nr. topo	Observații / Referințe
1	faneata	NU	1.535	-	-	-	
2	pasune	NU	589	-	-	-	Pășune împădurită

Lungime Segmente

1) Valorile lungimilor segmentelor sunt obținute din proiecție în plan.

Punct început	X / Y	Punct sfârșit	X / Y	Lungime segment (** (m)
1	581.433,941 636.193,896	2	581.446,686 636.180,564	18.444
2	581.446,686 636.180,564	3	581.474,946 636.155,513	37.765
3	581.474,946 636.155,513	4	581.500,883 636.134,588	33.325
4	581.500,883 636.134,588	5	581.521,59 636.121,01	24.762

Punct început	X / Y	Punct sfârșit	X / Y	Lungime segment (** (m)
5	581.521,59 636.121,01	6	581.529,806 636.134,873	16.115
6	581.529,806 636.134,873	7	581.532,575 636.139,327	5.245
7	581.532,575 636.139,327	8	581.517,692 636.149,527	18.043
8	581.517,692 636.149,527	9	581.511,807 636.153,649	7.185
9	581.511,807 636.153,649	10	581.508,127 636.156,068	4.404
10	581.508,127 636.156,068	11	581.501,468 636.160,687	8.104
11	581.501,468 636.160,687	12	581.494,377 636.165,755	8.716
12	581.494,377 636.165,755	13	581.482,688 636.173,796	14.188
13	581.482,688 636.173,796	14	581.463,286 636.186,55	23.219
14	581.463,286 636.186,55	15	581.445,188 636.198,696	21.796
15	581.445,188 636.198,696	16	581.437,435 636.203,306	9.02
16	581.437,435 636.203,306	17	581.431,628 636.206,077	6.434
17	581.431,628 636.206,077	18	581.428,996 636.199,07	7.485
18	581.428,996 636.199,07	1	581.433,941 636.193,896	7.157

** Lungimile segmentelor sunt determinate în planul de proiecție Stereo 70 și sunt rotunjite la 1 milimetru.

*** Distanța dintre puncte este formată din segmente cumulate ce sunt mai mici decât valoarea 1 milimetru.

**DATE DESPRE IMOBILUL NR. 9109**

Oficiul de Cadastru și Publicitate Imobiliară NEAMT
Biroul de Cadastru și Publicitate Imobiliară Targu-Neamt

A. Partea I. Descrierea imobilului

TEREN Extravilan

Adresa: Jud. Neamt

Nr. Crt	Nr cadastral Nr. topografic	Suprafața* (mp)	Observații / Referințe
A1		7.025	Sector cadastral:198 Teren imprejmuit;

B. Partea II. Proprietari și acte

Inscrieri privitoare la dreptul de proprietate și alte drepturi reale		Referințe
/		
Act Administrativ nr. 11538, din 21/07/2023 emis de PRIMARIA COMUNEI PIPIRIG;		
B1	Inscrierea posesiei, drept de PROPRIETATE, dobandit prin Lege, cota actuala 1/1, cota initiala 1/1 1) DIACONU EUGENIA	A1

C. Partea III. SARCINI .

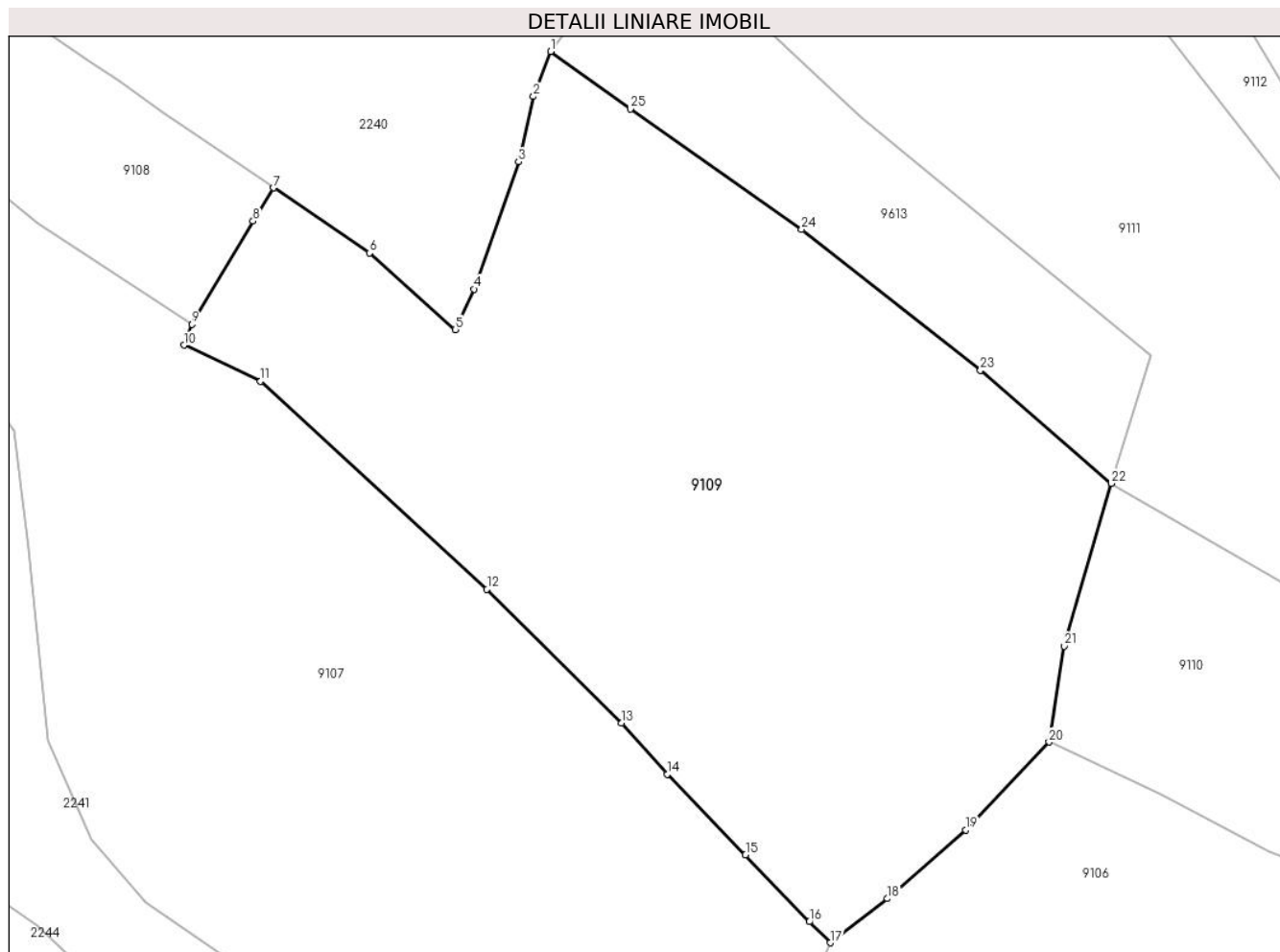
Inscrieri privind dezmembramintele dreptului de proprietate, drepturi reale de garanție și sarcini	Referințe
NU SUNT	

Anexa Nr. 1 La Partea I

Teren

Nr cadastral	Suprafața (mp)*	Observații / Referințe
	7.025	

* Suprafața este determinată în planul de proiecție Stereo 70.



Date referitoare la teren

Crt	Categorie folosință	Intravilan	Suprafața (mp)	Tarla	Parcelă	Nr. topo	Observații / Referințe
1	faneata	NU	7.025	-	-	-	

Lungime Segmente

1) Valorile lungimilor segmentelor sunt obținute din proiecție în plan.

Punct început	X / Y	Punct sfârșit	X / Y	Lungime segment (** (m)
1	581.569,786 636.157,633	2	581.567,495 636.151,59	6.463
3	581.565,479 636.142,825	4	581.559,501 636.125,736	18.104
5	581.556,977 636.120,302	6	581.545,471 636.130,589	15.434
7	581.532,575 636.139,327	8	581.529,806 636.134,873	5.245
9	581.521,59 636.121,01	10	581.520,535 636.118,21	2.992

Punct început	X / Y	Punct sfârșit	X / Y	Lungime segment (** (m)
2	581.567,495 636.151,59	3	581.565,479 636.142,825	8.994
4	581.559,501 636.125,736	5	581.556,977 636.120,302	5.992
6	581.545,471 636.130,589	7	581.532,575 636.139,327	15.578
8	581.529,806 636.134,873	9	581.521,59 636.121,01	16.115
10	581.520,535 636.118,21	11	581.530,813 636.113,355	11.367

Punct început	X / Y	Punct sfârșit	X / Y	Lungime segment (** (m)
11	581.530,813 636.113,355	12	581.561,241 636.085,424	41.304
13	581.579,328 636.067,478	14	581.585,463 636.060,629	9.195
15	581.595,989 636.049,815	16	581.604,556 636.040,825	12.418
17	581.607,361 636.038,003	18	581.615,05 636.043,917	9.7
19	581.625,576 636.053,152	20	581.636,768 636.064,959	16.269
21	581.638,784 636.077,818	22	581.645,15 636.099,657	22.748
23	581.627,537 636.114,815	24	581.603,533 636.133,733	30.563
25	581.580,512 636.149,891	1	581.569,786 636.157,633	13.228

Punct început	X / Y	Punct sfârșit	X / Y	Lungime segment (** (m)
12	581.561,241 636.085,424	13	581.579,328 636.067,478	25.479
14	581.585,463 636.060,629	15	581.595,989 636.049,815	15.091
16	581.604,556 636.040,825	17	581.607,361 636.038,003	3.979
18	581.615,05 636.043,917	19	581.625,576 636.053,152	14.003
20	581.636,768 636.064,959	21	581.638,784 636.077,818	13.016
22	581.645,15 636.099,657	23	581.627,537 636.114,815	23.238
24	581.603,533 636.133,733	25	581.580,512 636.149,891	28.126

** Lungimile segmentelor sunt determinate în planul de proiecție Stereo 70 și sunt rotunjite la 1 milimetru.

*** Distanța dintre puncte este formată din segmente cumulate ce sunt mai mici decât valoarea 1 milimetru.

**DATE DESPRE IMOBILUL NR. 9110**

Oficiul de Cadastru și Publicitate Imobiliară NEAMT
Biroul de Cadastru și Publicitate Imobiliară Targu-Neamt

A. Partea I. Descrierea imobilului

TEREN Extravilan

Adresa: Jud. Neamt

Nr. Crt	Nr cadastral Nr. topografic	Suprafața* (mp)	Observații / Referințe
A1		2.646	Sector cadastral:198 Teren imprejmuit;

B. Partea II. Proprietari și acte

Inscrieri privitoare la dreptul de proprietate și alte drepturi reale	Referințe
/	
Act Administrativ nr. 11538, din 21/07/2023 emis de PRIMARIA COMUNEI PIPIRIG;	
B1	Inscrierea posesiei, drept de PROPRIETATE, dobandit prin Lege, cota actuala 1/1, cota initiala 1/1 1) AVIRVAREI ION
	A1

C. Partea III. SARCINI .

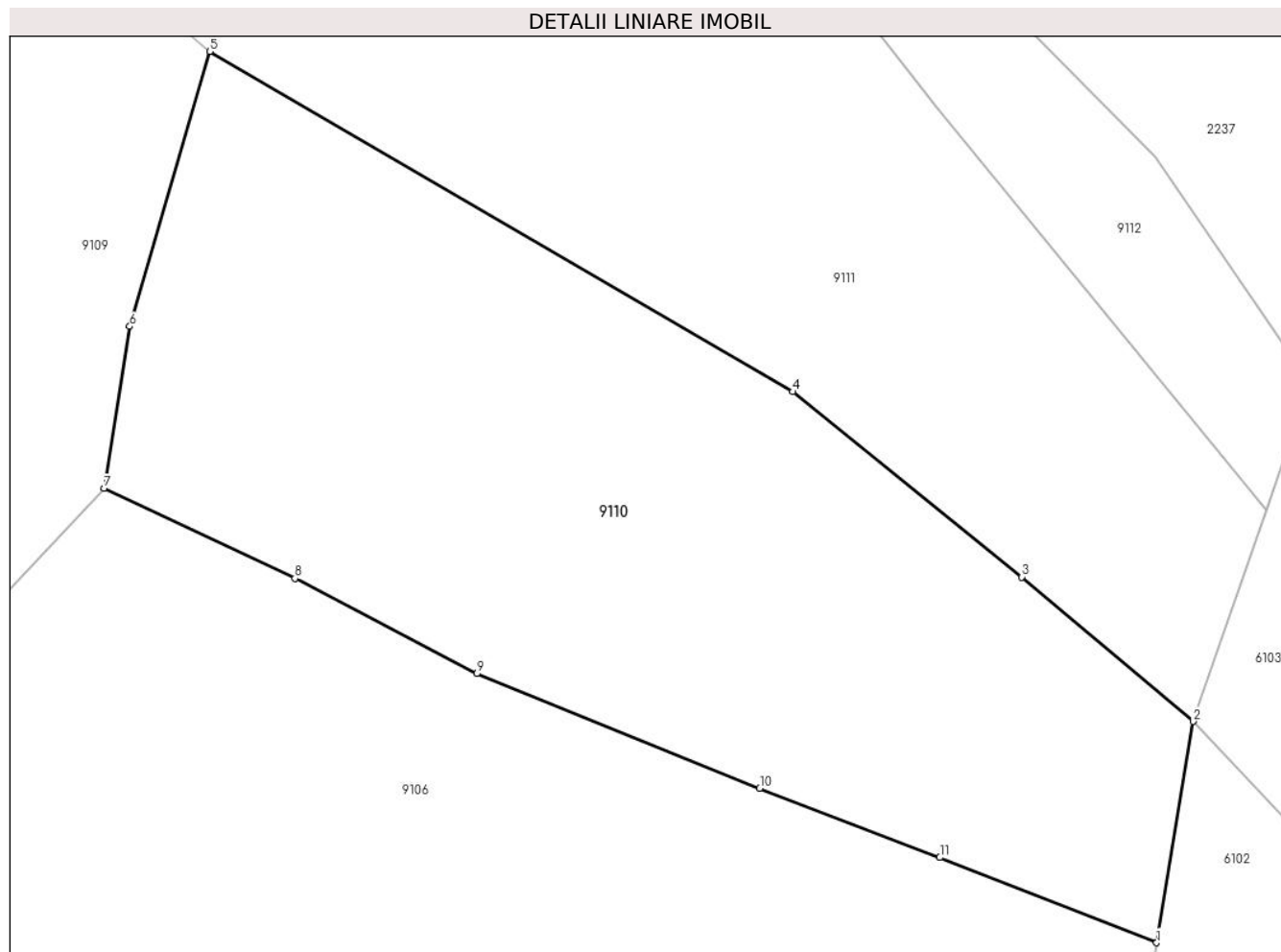
Inscrieri privind dezmembramintele dreptului de proprietate, drepturi reale de garanție și sarcini	Referințe
NU SUNT	

Anexa Nr. 1 La Partea I

Teren

Nr cadastral	Suprafața (mp)*	Observații / Referințe
	2.646	

* Suprafața este determinată în planul de proiecție Stereo 70.



Date referitoare la teren

Crt	Categorie folosință	Intravilan	Suprafața (mp)	Tarla	Parcelă	Nr. topo	Observații / Referințe
1	faneata	NU	1.689	-	-	-	
2	pasune	NU	957	-	-	-	Pășune împădurită

Lungime Segmente

1) Valorile lungimilor segmentelor sunt obținute din proiecție în plan.

Punct început	X / Y	Punct sfârșit	X / Y	Lungime segment (** (m)
1	581.720,405 636.028,88	2	581.723,305 636.046,454	17.812
2	581.723,305 636.046,454	3	581.709,686 636.057,919	17.802
3	581.709,686 636.057,919	4	581.691,506 636.072,639	23.392
4	581.691,506 636.072,639	5	581.645,15 636.099,657	53.655

Punct început	X / Y	Punct sfârșit	X / Y	Lungime segment (** (m)
5	581.645,15 636.099,657	6	581.638,784 636.077,818	22.748
6	581.638,784 636.077,818	7	581.636,768 636.064,959	13.016
7	581.636,768 636.064,959	8	581.651,907 636.057,82	16.738
8	581.651,907 636.057,82	9	581.666,374 636.050,247	16.329
9	581.666,374 636.050,247	10	581.688,872 636.041,142	24.271
10	581.688,872 636.041,142	11	581.703,182 636.035,646	15.329
11	581.703,182 636.035,646	1	581.720,405 636.028,88	18.504

** Lungimile segmentelor sunt determinate în planul de proiecție Stereo 70 și sunt rotunjite la 1 milimetru.

*** Distanța dintre puncte este formată din segmente cumulate ce sunt mai mici decât valoarea 1 milimetru.

**DATE DESPRE IMOBILUL NR. 9111**

Oficiul de Cadastru și Publicitate Imobiliară NEAMT
Biroul de Cadastru și Publicitate Imobiliară Targu-Neamt

A. Partea I. Descrierea imobilului

TEREN Extravilan

Adresa: Jud. Neamt

Nr. Crt	Nr cadastral Nr. topografic	Suprafața* (mp)	Observații / Referințe
A1		6.577	Sector cadastral:198 Teren imprejmuit;

B. Partea II. Proprietari și acte

Inscrieri privitoare la dreptul de proprietate și alte drepturi reale	Referințe
/	
Act Administrativ nr. 11538, din 21/07/2023 emis de PRIMARIA COMUNEI PIPIRIG;	
B1	A1
Inscrierea posesiei, drept de PROPRIETATE, dobandit prin Lege, cota actuala 1/1, cota initiala 1/1	
1) BALMUȘ CRISTINEL, * Bun Propriu	

C. Partea III. SARCINI .

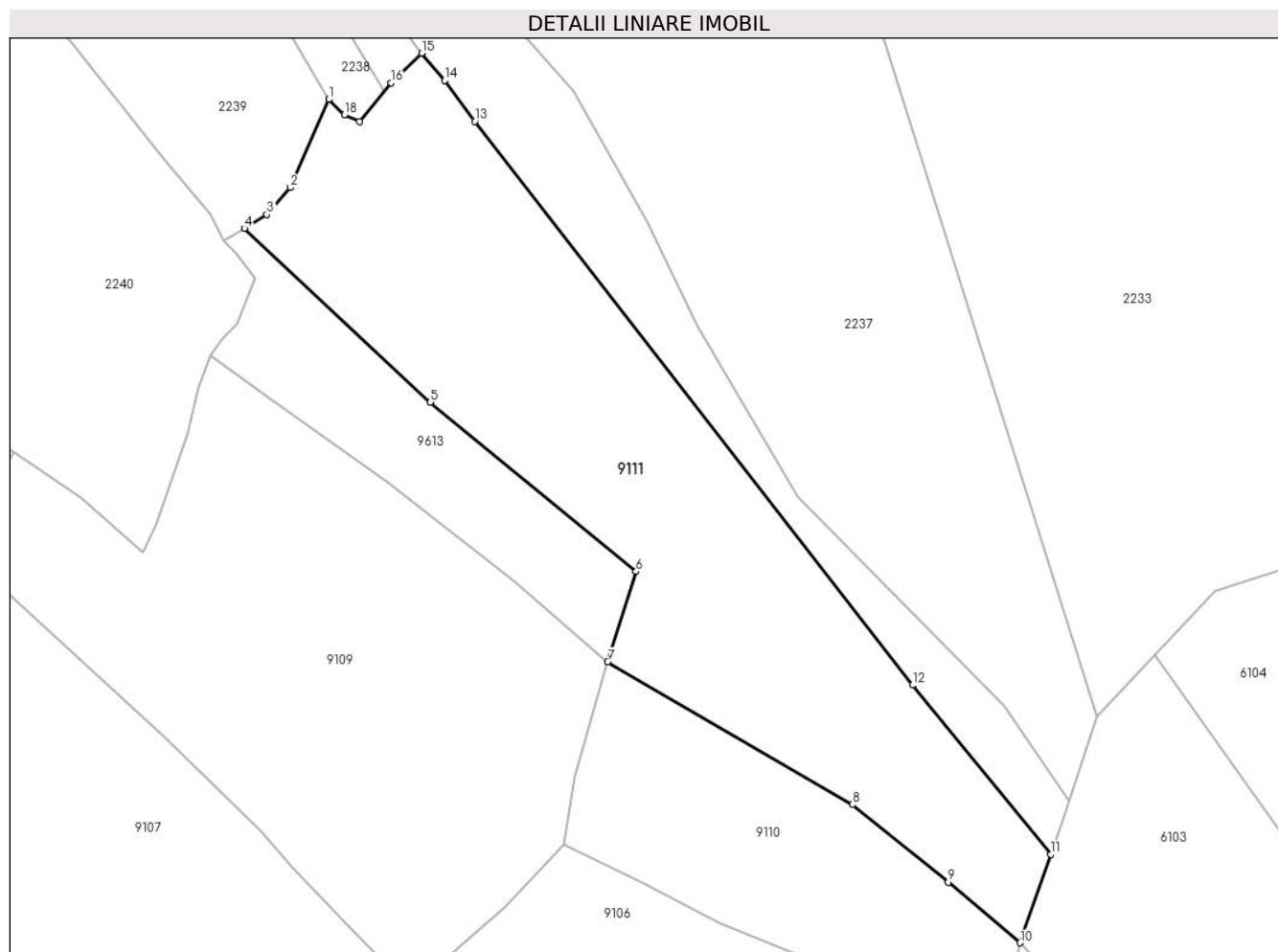
Inscrieri privind dezmembramintele dreptului de proprietate, drepturi reale de garanție și sarcini	Referințe
NU SUNT	

Anexa Nr. 1 La Partea I

Teren

Nr cadastral	Suprafața (mp)*	Observații / Referințe
	6.577	

* Suprafața este determinată în planul de proiecție Stereo 70.



Date referitoare la teren

Crt	Categorie folosință	Intravilan	Suprafața (mp)	Tarla	Parcelă	Nr. topo	Observații / Referințe
1	faneata	NU	425	-	-	-	
2	padure	NU	6.152	-	-	-	

Lungime Segmente

1) Valorile lungimilor segmentelor sunt obținute din proiecție în plan.

Punct început	X / Y	Punct sfârșit	X / Y	Lungime segment (** (m)
1	581.592,301 636.206,183	2	581.584,981 636.189,476	18.24
2	581.584,981 636.189,476	3	581.580,535 636.184,363	6.776
3	581.580,535 636.184,363	4	581.576,263 636.181,739	5.014
4	581.576,263 636.181,739	5	581.611,535 636.148,818	48.248

Punct început	X / Y	Punct sfârșit	X / Y	Lungime segment (** (m)
5	581.611,535 636.148,818	6	581.650,498 636.116,763	50.454
6	581.650,498 636.116,763	7	581.645,15 636.099,657	17.923
7	581.645,15 636.099,657	8	581.691,506 636.072,639	53.655
8	581.691,506 636.072,639	9	581.709,686 636.057,919	23.392
9	581.709,686 636.057,919	10	581.723,305 636.046,454	17.802
10	581.723,305 636.046,454	11	581.729,146 636.063,186	17.722
11	581.729,146 636.063,186	12	581.702,909 636.095,251	41.431
12	581.702,909 636.095,251	13	581.619,928 636.202,04	135.24
13	581.619,928 636.202,04	14	581.614,247 636.209,765	9.589
14	581.614,247 636.209,765	15	581.609,856 636.214,929	6.778
15	581.609,856 636.214,929	16	581.604,073 636.209,333	8.047
16	581.604,073 636.209,333	17	581.598,067 636.201,975	9.498
17	581.598,067 636.201,975	18	581.595,222 636.203,299	3.138
18	581.595,222 636.203,299	1	581.592,301 636.206,183	4.105

** Lungimile segmentelor sunt determinate în planul de proiecție Stereo 70 și sunt rotunjite la 1 milimetru.

*** Distanța dintre puncte este formată din segmente cumulate ce sunt mai mici decât valoarea 1 milimetru.

**DATE DESPRE IMOBILUL NR. 9112**

Oficiul de Cadastru și Publicitate Imobiliară NEAMT
Biroul de Cadastru și Publicitate Imobiliară Targu-Neamt

A. Partea I. Descrierea imobilului

TEREN Necunoscut

Adresa: Loc. Dolhesti, Jud. Neamt, si extravilan UAT Pipirig

Nr. Crt	Nr cadastral Nr. topografic	Suprafața* (mp)	Observații / Referințe
A1		5.719	Sector cadastral:198 Teren imprejmuit;

B. Partea II. Proprietari și acte

Inscrieri privitoare la dreptul de proprietate și alte drepturi reale	Referințe
/	
Act Administrativ nr. 11538, din 21/07/2023 emis de PRIMARIA COMUNEI PIPIRIG;	
B1	Inscrierea posesiei, drept de PROPRIETATE, dobandit prin Lege, cota actuala 1/1, cota initiala 1/1
	1) CREANGĂ MARICICA

C. Partea III. SARCINI .

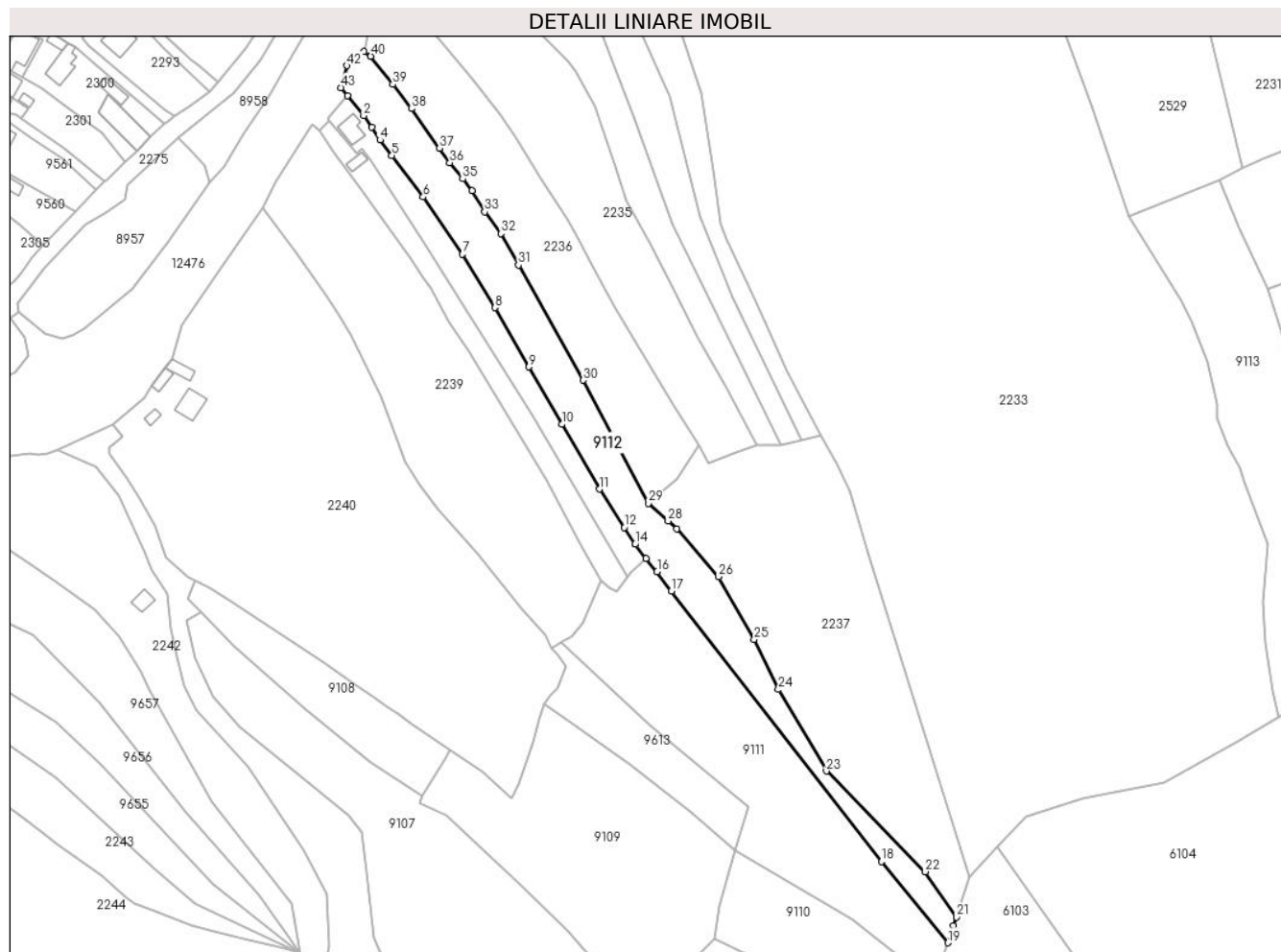
Inscrieri privind dezmembramintele dreptului de proprietate, drepturi reale de garanție și sarcini	Referințe
NU SUNT	

Anexa Nr. 1 La Partea I

Teren

Nr cadastral	Suprafața (mp)*	Observații / Referințe
	5.719	

* Suprafața este determinată în planul de proiecție Stereo 70.



Date referitoare la teren

Crt	Categorie folosință	Intravilan	Suprafața (mp)	Tarla	Parcelă	Nr. topo	Observații / Referințe
1	faneata	DA	1.897	-	-	-	
2	faneata	NU	1.645	-	-	-	
3	pasune	NU	2.176	-	-	-	Pășune împădurită

Lungime Segmente

1) Valorile lungimilor segmentelor sunt obținute din proiecție în plan.

Punct început	X / Y	Punct sfârșit	X / Y	Lungime segment	Punct început	X / Y	Punct sfârșit	X / Y	Lungime segment	Punct început	X / Y	Punct sfârșit	X / Y	Lungime segment
1	581.491,857 636.397,51	2	581.498,292 636.389,716	10.107	2	581.498,292 636.389,716	3	581.501,439 636.385,219	5.489	3	581.501,439 636.385,219	4	581.504,772 636.380,126	6.087
4	581.504,772 636.380,126	5	581.509,429 636.373,955	7.731	5	581.509,429 636.373,955	6	581.521,741 636.357,64	20.439	6	581.521,741 636.357,64	7	581.537,297 636.335,024	27.449
7	581.537,297 636.335,024	8	581.550,197 636.313,927	24.728	8	581.550,197 636.313,927	9	581.563,606 636.290,554	26.946	9	581.563,606 636.290,554	10	581.576,644 636.267,88	26.155
10	581.576,644 636.267,88	11	581.591,488 636.242,271	29.6	11	581.591,488 636.242,271	12	581.601,224 636.227,137	17.995	12	581.601,224 636.227,137	13	581.605,499 636.220,681	7.743

Punct început	X / Y	Punct sfârșit	X / Y	Lungime segment	Punct început	X / Y	Punct sfârșit	X / Y	Lungime segment	Punct început	X / Y	Punct sfârșit	X / Y	Lungime segment
13	581.605,499 636.220,681	14	581.605,611 636.220,533	0.186	14	581.605,611 636.220,533	15	581.609,856 636.214,929	7.03	15	581.609,856 636.214,929	16	581.614,247 636.209,765	6.778
16	581.614,247 636.209,765	17	581.619,928 636.202,04	9.589	17	581.619,928 636.202,04	18	581.702,909 636.095,251	135.24	18	581.702,909 636.095,251	19	581.729,146 636.063,186	41.431
19	581.729,146 636.063,186	20	581.731,49 636.069,902	7.113	20	581.731,49 636.069,902	21	581.732,619 636.073,331	3.61	21	581.732,619 636.073,331	22	581.720,281 636.091,247	21.753
22	581.720,281 636.091,247	23	581.681,151 636.131,02	55.795	23	581.681,151 636.131,02	24	581.662,27 636.163,202	37.312	24	581.662,27 636.163,202	25	581.652,632 636.183,01	22.028
25	581.652,632 636.183,01	26	581.638,576 636.207,729	28.436	26	581.638,576 636.207,729	27	581.622,019 636.226,665	25.154	27	581.622,019 636.226,665	28	581.618,63 636.229,668	4.528
28	581.618,63 636.229,668	29	581.610,779 636.236,672	10.521	29	581.610,779 636.236,672	30	581.585,026 636.285,301	55.027	30	581.585,026 636.285,301	31	581.559,461 636.330,718	52.118
31	581.559,461 636.330,718	32	581.552,465 636.343,147	14.263	32	581.552,465 636.343,147	33	581.546,123 636.351,731	10.673	33	581.546,123 636.351,731	34	581.541,089 636.360,081	9.75
34	581.541,089 636.360,081	35	581.537,438 636.364,808	5.973	35	581.537,438 636.364,808	36	581.532,357 636.371,179	8.149	36	581.532,357 636.371,179	37	581.528,27 636.376,893	7.025
37	581.528,27 636.376,893	38	581.517,119 636.392,513	19.192	38	581.517,119 636.392,513	39	581.509,798 636.402,081	12.048	39	581.509,798 636.402,081	40	581.501,06 636.413,176	14.123
40	581.501,06 636.413,176	41	581.498,412 636.415,103	3.275	41	581.498,412 636.415,103	42	581.491,626 636.409,471	8.819	42	581.491,626 636.409,471	43	581.489,265 636.400,797	8.99
43	581.489,265 636.400,797	1	581.491,857 636.397,51	4.186										

** Lungimile segmentelor sunt determinate în planul de proiecție Stereo 70 și sunt rotunjite la 1 milimetru.

*** Distanța dintre puncte este formată din segmente cumulate ce sunt mai mici decât valoarea 1 milimetru.

**DATE DESPRE IMOBILUL NR. 9113**

Oficiul de Cadastru și Publicitate Imobiliară NEAMT
Biroul de Cadastru și Publicitate Imobiliară Targu-Neamt

A. Partea I. Descrierea imobilului

TEREN Extravilan

Adresa: Jud. Neamt

Nr. Crt	Nr cadastral Nr. topografic	Suprafața* (mp)	Observații / Referințe
A1		6.288	Sector cadastral:198 Teren neimpregmuit;

B. Partea II. Proprietari și acte

Inscrieri privitoare la dreptul de proprietate și alte drepturi reale		Referințe
/		
Act Normativ nr. 7, din 13/03/1996 emis de GUVERNUL ROMÂNIEI;		
B1	Inscrierea provizorie, drept de PROPRIETATE, dobandit prin Lege, cota actuala 1/1, cota initiala 1/1	A1
1) COMUNA PIPIRIG, CIF:99999999999999, PROPRIETAR NEIDENTIFICAT		

C. Partea III. SARCINI .

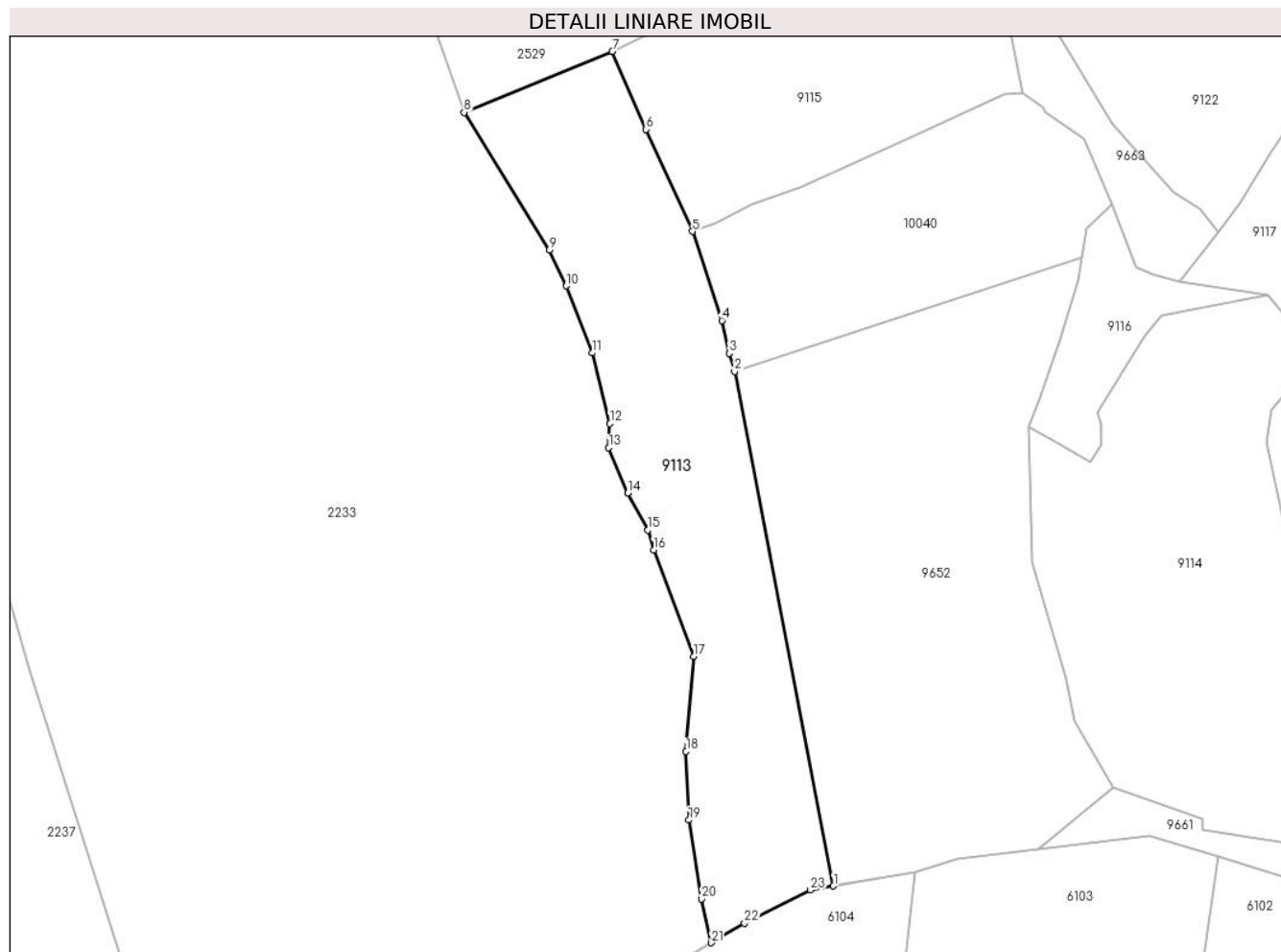
Inscrieri privind dezmembramintele dreptului de proprietate, drepturi reale de garanție și sarcini	Referințe
NU SUNT	

Anexa Nr. 1 La Partea I

Teren

Nr cadastral	Suprafața (mp)*	Observații / Referințe
	6.288	

* Suprafața este determinată în planul de proiecție Stereo 70.



Date referitoare la teren

Crt	Categorie folosință	Intravilan	Suprafața (mp)	Tarla	Parcelă	Nr. topo	Observații / Referințe
1	faneata	NU	4.859	-	-	-	
2	pasune	NU	1.429	-	-	-	Pășune împădurită

Lungime Segmente

1) Valorile lungimilor segmentelor sunt obținute din proiecție în plan.

Punct început	X / Y	Punct sfârșit	X / Y	Lungime segment (** (m)
1	581.889,063 636.165,667	2	581.865,518 636.288,188	124.763
3	581.864,253 636.292,521	4	581.862,502 636.300,34	8.013
5	581.855,477 636.321,527	6	581.844,446 636.345,836	26.695
7	581.836,343 636.364,395	8	581.800,989 636.349,869	38.222

Punct început	X / Y	Punct sfârșit	X / Y	Lungime segment (** (m)
2	581.865,518 636.288,188	3	581.864,253 636.292,521	4.514
4	581.862,502 636.300,34	5	581.855,477 636.321,527	22.321
6	581.844,446 636.345,836	7	581.836,343 636.364,395	20.251
8	581.800,989 636.349,869	9	581.821,395 636.317,146	38.564

Punct început	X / Y	Punct sfârșit	X / Y	Lungime segment (** (m)
9	581.821,395 636.317,146	10	581.825,401 636.308,568	9.467
11	581.831,58 636.292,606	12	581.835,809 636.275,761	17.368
13	581.835,494 636.270,024	14	581.840,026 636.259,261	11.678
15	581.844,835 636.250,419	16	581.846,214 636.245,731	4.887
17	581.855,732 636.220,305	18	581.853,92 636.197,726	22.652
19	581.854,616 636.181,411	20	581.857,676 636.162,637	19.022
21	581.859,981 636.152,172	22	581.867,832 636.156,82	9.124
23	581.883,608 636.164,768	1	581.889,063 636.165,667	5.529

Punct început	X / Y	Punct sfârșit	X / Y	Lungime segment (** (m)
10	581.825,401 636.308,568	11	581.831,58 636.292,606	17.116
12	581.835,809 636.275,761	13	581.835,494 636.270,024	5.746
14	581.840,026 636.259,261	15	581.844,835 636.250,419	10.065
16	581.846,214 636.245,731	17	581.855,732 636.220,305	27.149
18	581.853,92 636.197,726	19	581.854,616 636.181,411	16.33
20	581.857,676 636.162,637	21	581.859,981 636.152,172	10.716
22	581.867,832 636.156,82	23	581.883,608 636.164,768	17.665

** Lungimile segmentelor sunt determinate în planul de proiecție Stereo 70 și sunt rotunjite la 1 milimetru.

*** Distanța dintre puncte este formată din segmente cumulate ce sunt mai mici decât valoarea 1 milimetru.

**DATE DESPRE IMOBILUL NR. 9114**

Oficiul de Cadastru și Publicitate Imobiliară NEAMT
Biroul de Cadastru și Publicitate Imobiliară Targu-Neamt

A. Partea I. Descrierea imobilului

TEREN Extravilan

Adresa: Jud. Neamt

Nr. Crt	Nr cadastral Nr. topografic	Suprafața* (mp)	Observații / Referințe
A1		6.860	Sector cadastral:198 Teren imprejmuit;

B. Partea II. Proprietari și acte

Inscrieri privitoare la dreptul de proprietate și alte drepturi reale		Referințe
/		
Act Administrativ nr. 11538, din 21/07/2023 emis de PRIMARIA COMUNEI PIPIRIG;		
B1	Inscrierea posesiei, drept de PROPRIETATE, dobandit prin Lege, cota actuala 1/1, cota initiala 1/1 1) GABOR NICOLAE	A1

C. Partea III. SARCINI .

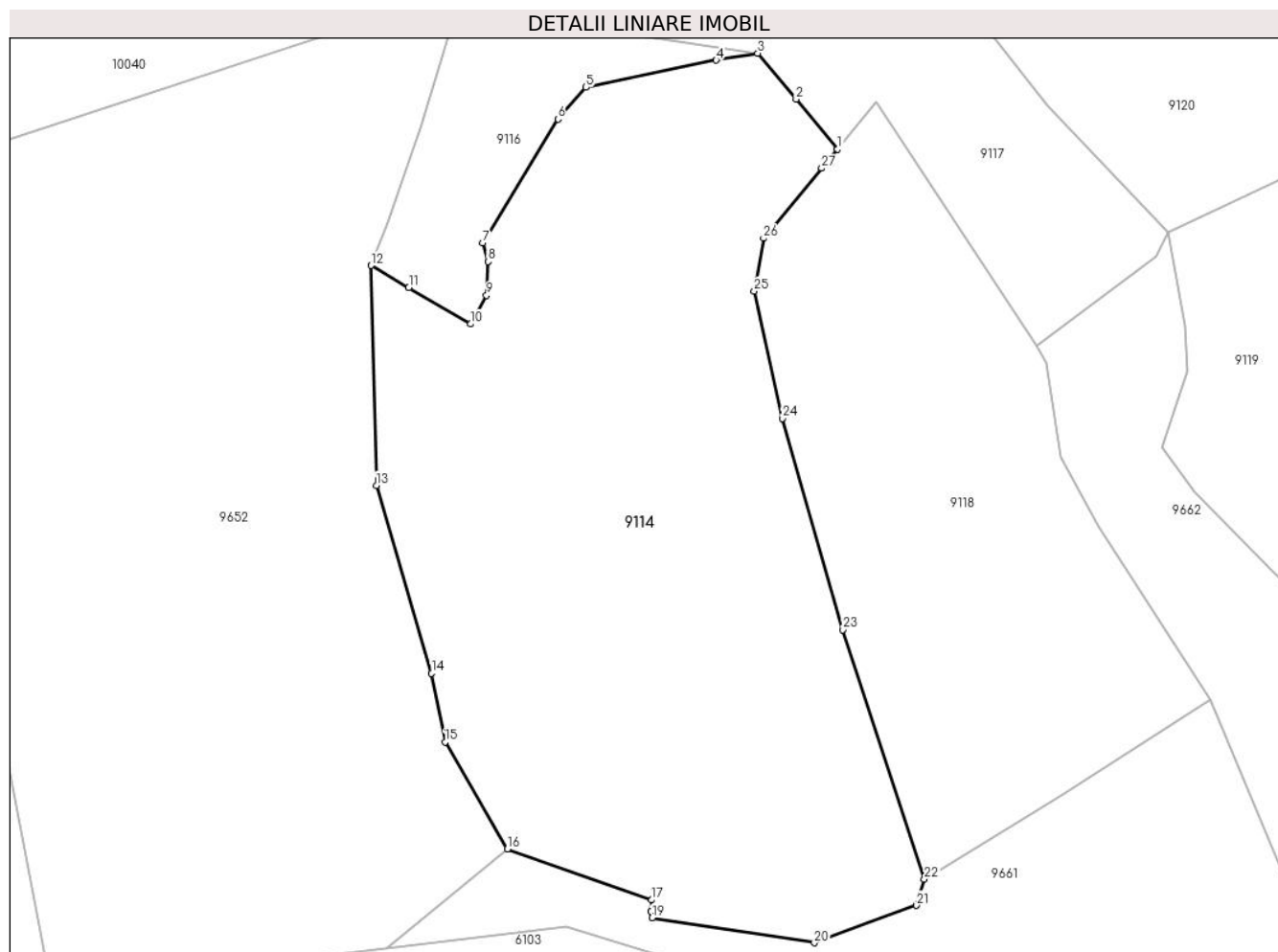
Inscrieri privind dezmembramintele dreptului de proprietate, drepturi reale de garanție și sarcini	Referințe
NU SUNT	

Anexa Nr. 1 La Partea I

Teren

Nr cadastral	Suprafața (mp)*	Observații / Referințe
	6.860	

* Suprafața este determinată în planul de proiecție Stereo 70.



Date referitoare la teren

Crt	Categorie folosință	Intravilan	Suprafața (mp)	Tarla	Parcelă	Nr. topo	Observații / Referințe
1	faneata	NU	5.049	-	-	-	
2	pasune	NU	1.811	-	-	-	Pășune împădurită

Lungime Segmente

1) Valorile lungimilor segmentelor sunt obținute din proiecție în plan.

Punct început	X / Y	Punct sfârșit	X / Y	Lungime segment (** (m))
1	582.004,491 636.292,262	2	581.998,358 636.299,614	9.574
3	581.992,712 636.306,382	4	581.986,59 636.305,363	6.206
5	581.967,409 636.301,353	6	581.963,257 636.296,684	6.248
7	581.952,148 636.278,428	8	581.952,929 636.275,689	2.848

Punct început	X / Y	Punct sfârșit	X / Y	Lungime segment (** (m))
2	581.998,358 636.299,614	3	581.992,712 636.306,382	8.814
4	581.986,59 636.305,363	5	581.967,409 636.301,353	19.596
6	581.963,257 636.296,684	7	581.952,148 636.278,428	21.37
8	581.952,929 636.275,689	9	581.952,729 636.270,682	5.011

Punct început	X / Y	Punct sfârșit	X / Y	Lungime segment (** (m))
9	581.952,729 636.270,682	10	581.950,368 636.266,494	4.808
11	581.941,26 636.271,837	12	581.935,686 636.275,102	6.46
13	581.936,482 636.242,717	14	581.944,628 636.215,007	28.883
15	581.946,62 636.204,911	16	581.955,781 636.189,127	18.25
17	581.977,072 636.181,631	18	581.976,968 636.179,972	1.662
19	581.977,159 636.179,016	20	582.001,069 636.175,321	24.194
21	582.016,127 636.180,835	22	582.017,278 636.184,709	4.041
23	582.005,29 636.221,421	24	581.996,317 636.252,571	32.417
25	581.992,214 636.271,318	26	581.993,558 636.279,119	7.916
27	582.002,14 636.289,436	1	582.004,491 636.292,262	3.676

Punct început	X / Y	Punct sfârșit	X / Y	Lungime segment (** (m))
10	581.950,368 636.266,494	11	581.941,26 636.271,837	10.56
12	581.935,686 636.275,102	13	581.936,482 636.242,717	32.395
14	581.944,628 636.215,007	15	581.946,62 636.204,911	10.291
16	581.955,781 636.189,127	17	581.977,072 636.181,631	22.572
18	581.976,968 636.179,972	19	581.977,159 636.179,016	0.975
20	582.001,069 636.175,321	21	582.016,127 636.180,835	16.036
22	582.017,278 636.184,709	23	582.005,29 636.221,421	38.62
24	581.996,317 636.252,571	25	581.992,214 636.271,318	19.191
26	581.993,558 636.279,119	27	582.002,14 636.289,436	13.42

** Lungimile segmentelor sunt determinate în planul de proiecție Stereo 70 și sunt rotunjite la 1 milimetru.

*** Distanța dintre puncte este formată din segmente cumulate ce sunt mai mici decât valoarea 1 milimetru.

**DATE DESPRE IMOBILUL NR. 9115**

Oficiul de Cadastru și Publicitate Imobiliară NEAMT
Biroul de Cadastru și Publicitate Imobiliară Targu-Neamt

A. Partea I. Descrierea imobilului

TEREN Extravilan

Adresa: Jud. Neamt

Nr. Crt	Nr cadastral Nr. topografic	Suprafața* (mp)	Observații / Referințe
A1		4.324	Sector cadastral:198 Teren neimprejmuit;

B. Partea II. Proprietari și acte

Inscrieri privitoare la dreptul de proprietate și alte drepturi reale		Referințe
/		
Act Administrativ nr. 14558, din 25/09/2023 emis de PRIMARIA COMUNEI PIPIRIG;		
B1	Inscrierea posesiei, drept de PROPRIETATE, dobandit prin Lege, cota actuala 1/1, cota initiala 1/1 1) DOLHESCU ION 2) DOLHESCU DORICA	A1

C. Partea III. SARCINI .

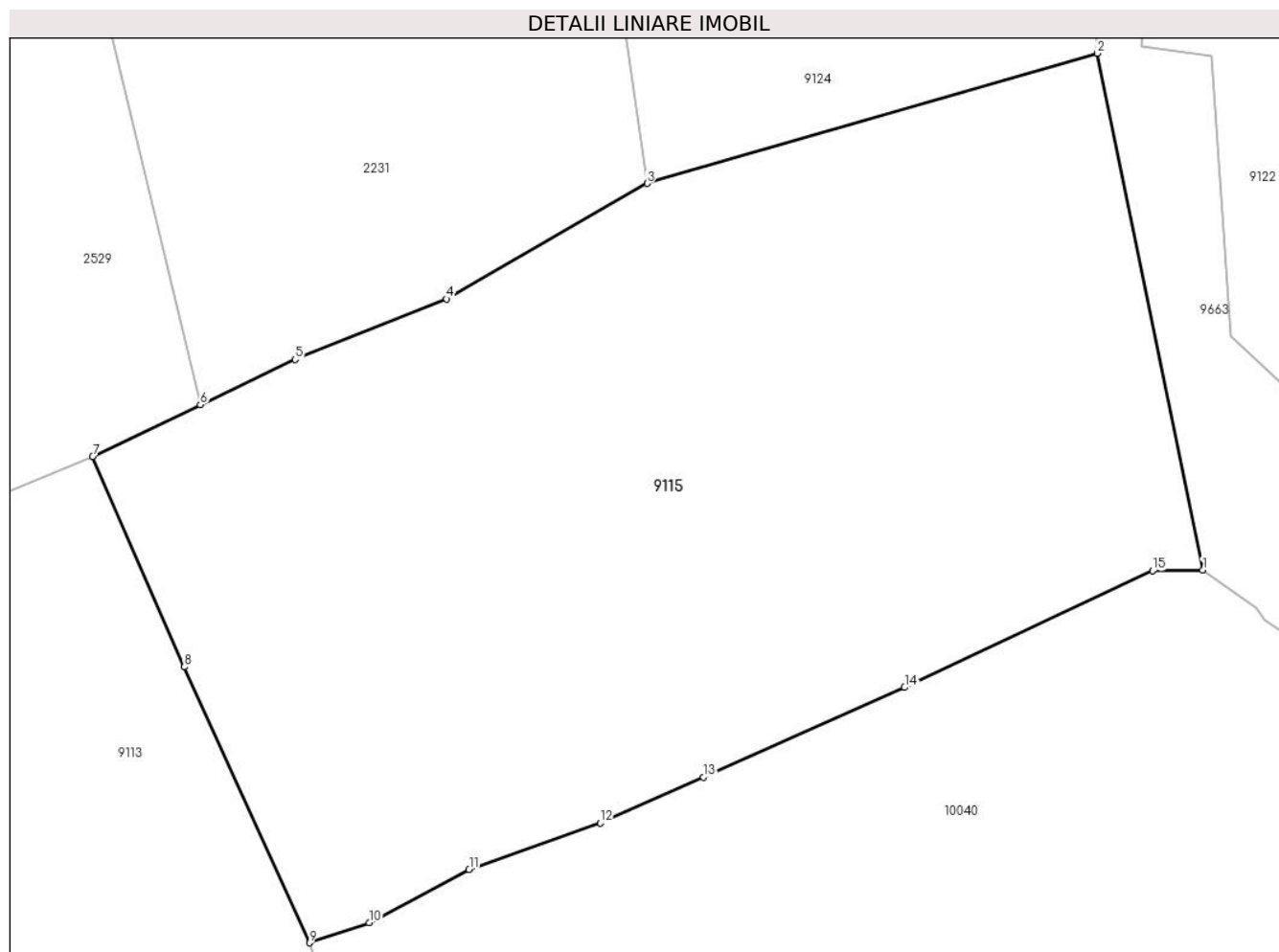
Inscrieri privind dezmembramintele dreptului de proprietate, drepturi reale de garanție și sarcini	Referințe
NU SUNT	

Anexa Nr. 1 La Partea I

Teren

Nr cadastral	Suprafața (mp)*	Observații / Referințe
	4.324	

* Suprafața este determinată în planul de proiecție Stereo 70.



Date referitoare la teren

Crt	Categorie folosință	Intravilan	Suprafața (mp)	Tarla	Parcelă	Nr. topo	Observații / Referințe
1	faneata	NU	4.324	-	-	-	

Lungime Segmente

1) Valorile lungimilor segmentelor sunt obținute din proiecție în plan.

Punct început	X / Y	Punct sfârșit	X / Y	Lungime segment (** (m)
1	581.934,275 636.354,38	2	581.924,975 636.399,934	46.494
2	581.924,975 636.399,934	3	581.885,256 636.388,47	41.34
3	581.885,256 636.388,47	4	581.867,551 636.378,277	20.429
4	581.867,551 636.378,277	5	581.854,21 636.372,946	14.367
5	581.854,21 636.372,946	6	581.845,847 636.368,944	9.271

Punct început	X / Y	Punct sfârşit	X / Y	Lungime segment (** (m)
6	581.845,847 636.368,944	7	581.836,343 636.364,395	10.537
7	581.836,343 636.364,395	8	581.844,446 636.345,836	20.251
8	581.844,446 636.345,836	9	581.855,477 636.321,527	26.695
9	581.855,477 636.321,527	10	581.860,74 636.323,291	5.551
10	581.860,74 636.323,291	11	581.869,552 636.327,98	9.982
11	581.869,552 636.327,98	12	581.881,132 636.332,073	12.282
12	581.881,132 636.332,073	13	581.890,218 636.336,123	9.948
13	581.890,218 636.336,123	14	581.907,969 636.344,035	19.434
14	581.907,969 636.344,035	15	581.929,853 636.354,313	24.177
15	581.929,853 636.354,313	1	581.934,275 636.354,38	4.423

** Lungimile segmentelor sunt determinate în planul de proiecție Stereo 70 și sunt rotunjite la 1 milimetru.

*** Distanța dintre puncte este formată din segmente cumulate ce sunt mai mici decât valoarea 1 milimetru.

**DATE DESPRE IMOBILUL NR. 9116**

Oficiul de Cadastru și Publicitate Imobiliară NEAMT
Biroul de Cadastru și Publicitate Imobiliară Targu-Neamt

A. Partea I. Descrierea imobilului

TEREN Extravilan

Adresa: Jud. Neamt

Nr. Crt	Nr cadastral Nr. topografic	Suprafața* (mp)	Observații / Referințe
A1		1.018	Sector cadastral:198 Teren neimpregmuit;

B. Partea II. Proprietari și acte

Inscrieri privitoare la dreptul de proprietate și alte drepturi reale		Referințe
/		
Act Normativ nr. 7, din 13/03/1996 emis de GUVERNUL ROMÂNIEI;		
B1	Inscrierea provizorie, drept de PROPRIETATE, dobandit prin Lege, cota actuala 1/1, cota initiala 1/1 1) COMUNA PIPIRIG, CIF:99999999999999, PROPRIETAR NEIDENTIFICAT	A1

C. Partea III. SARCINI .

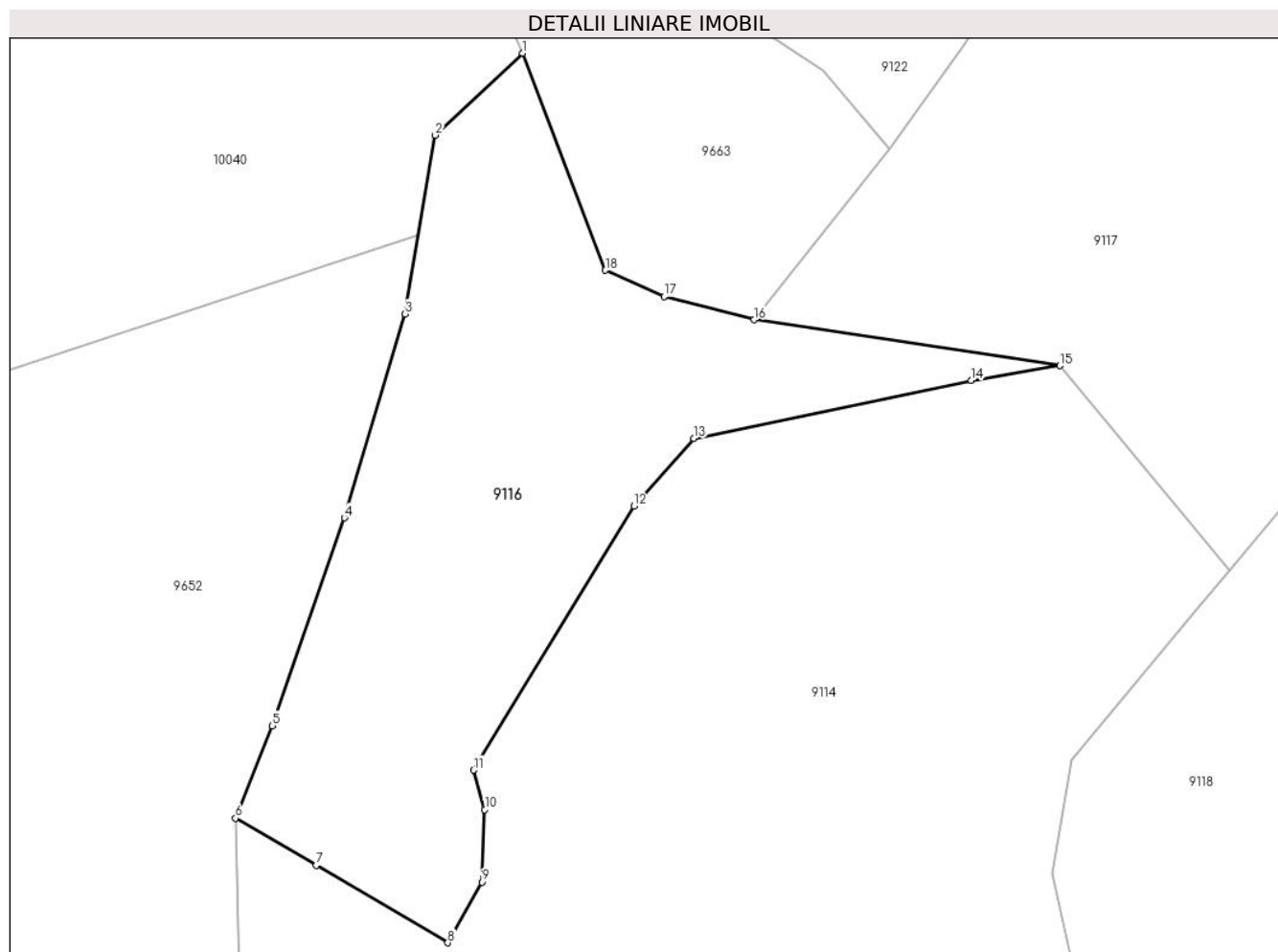
Inscrieri privind dezmembramintele dreptului de proprietate, drepturi reale de garanție și sarcini	Referințe
NU SUNT	

Anexa Nr. 1 La Partea I

Teren

Nr cadastral	Suprafața (mp)*	Observații / Referințe
	1.018	

* Suprafața este determinată în planul de proiecție Stereo 70.



Date referitoare la teren

Crt	Categorie folosință	Intravilan	Suprafața (mp)	Tarla	Parcelă	Nr. topo	Observații / Referințe
1	faneata	NU	1.018	-	-	-	

Lungime Segmente

1) Valorile lungimilor segmentelor sunt obținute din proiecție în plan.

Punct început	X / Y	Punct sfârșit	X / Y	Lungime segment (** (m)
1	581.955,56 636.327,982	2	581.949,513 636.322,317	8.286
2	581.949,513 636.322,317	3	581.947,425 636.309,959	12.533
3	581.947,425 636.309,959	4	581.943,22 636.295,863	14.71
4	581.943,22 636.295,863	5	581.938,22 636.281,499	15.209
5	581.938,22 636.281,499	6	581.935,686 636.275,102	6.881

Punct început	X / Y	Punct sfârșit	X / Y	Lungime segment (** (m)
6	581.935,686 636.275,102	7	581.941,26 636.271,837	6.46
7	581.941,26 636.271,837	8	581.950,368 636.266,494	10.56
8	581.950,368 636.266,494	9	581.952,729 636.270,682	4.808
9	581.952,729 636.270,682	10	581.952,929 636.275,689	5.011
10	581.952,929 636.275,689	11	581.952,148 636.278,428	2.848
11	581.952,148 636.278,428	12	581.963,257 636.296,684	21.37
12	581.963,257 636.296,684	13	581.967,409 636.301,353	6.248
13	581.967,409 636.301,353	14	581.986,59 636.305,363	19.596
14	581.986,59 636.305,363	15	581.992,712 636.306,382	6.206
15	581.992,712 636.306,382	16	581.971,576 636.309,559	21.373
16	581.971,576 636.309,559	17	581.965,334 636.311,16	6.444
17	581.965,334 636.311,16	18	581.961,269 636.312,984	4.455
18	581.961,269 636.312,984	1	581.955,56 636.327,982	16.048

** Lungimile segmentelor sunt determinate în planul de proiecție Stereo 70 și sunt rotunjite la 1 milimetru.

*** Distanța dintre puncte este formată din segmente cumulate ce sunt mai mici decât valoarea 1 milimetru.

**DATE DESPRE IMOBILUL NR. 9117**

Oficiul de Cadastru și Publicitate Imobiliară NEAMT
Biroul de Cadastru și Publicitate Imobiliară Targu-Neamt

A. Partea I. Descrierea imobilului

TEREN Extravilan

Adresa: Jud. Neamt

Nr. Crt	Nr cadastral Nr. topografic	Suprafața* (mp)	Observații / Referințe
A1		2.308	Sector cadastral:198 Teren neimpregmuit;

B. Partea II. Proprietari și acte

Inscrieri privitoare la dreptul de proprietate și alte drepturi reale		Referințe
/		
Act Normativ nr. 7, din 13/03/1996 emis de GUVERNUL ROMÂNIEI;		
B1	Inscrierea provizorie, drept de PROPRIETATE, dobandit prin Lege, cota actuala 1/1, cota initiala 1/1 1) COMUNA PIPIRIG, CIF:99999999999999, PROPRIETAR NEIDENTIFICAT	A1

C. Partea III. SARCINI .

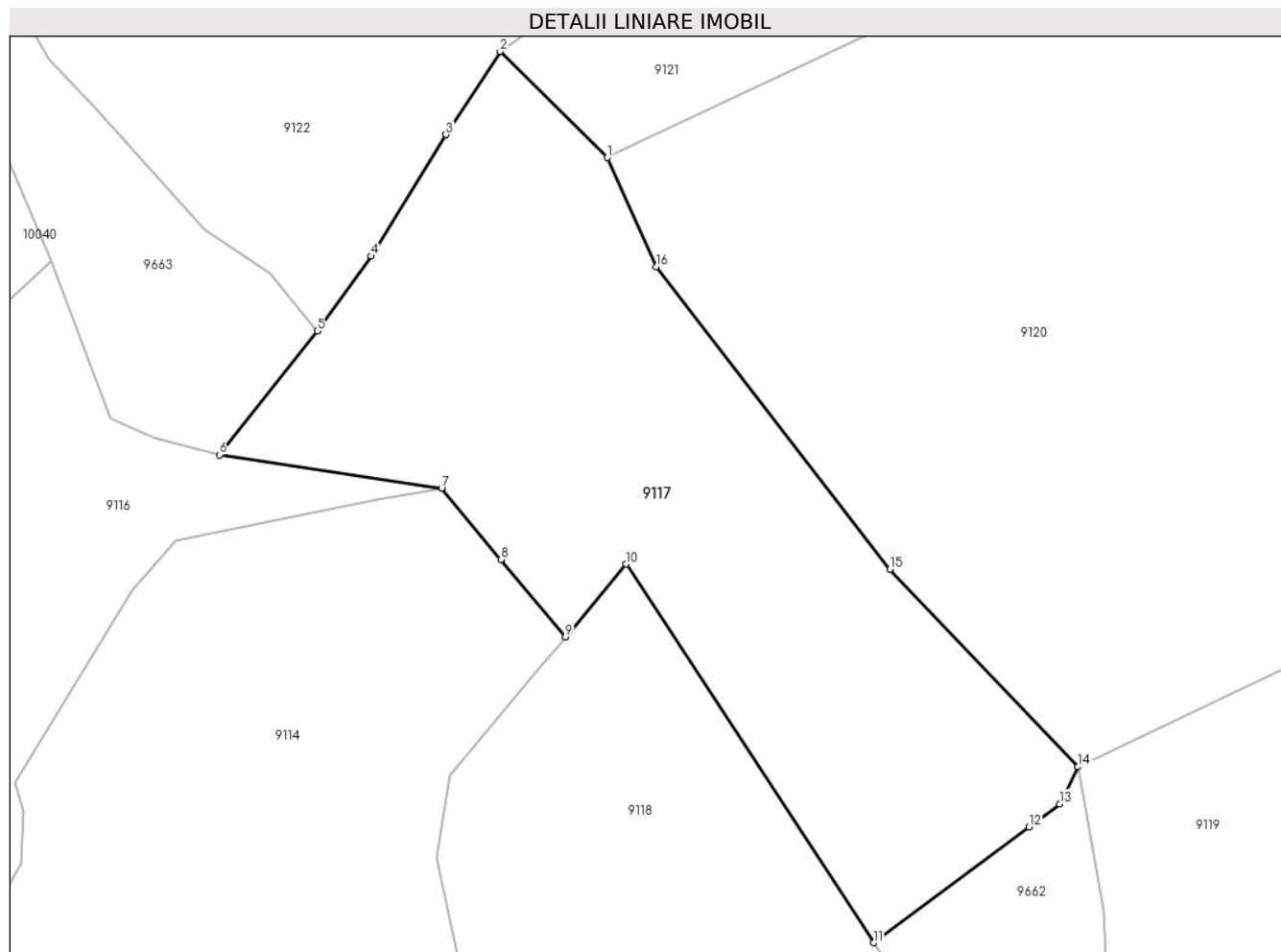
Inscrieri privind dezmembramintele dreptului de proprietate, drepturi reale de garanție și sarcini	Referințe
NU SUNT	

Anexa Nr. 1 La Partea I

Teren

Nr cadastral	Suprafața (mp)*	Observații / Referințe
	2.308	

* Suprafața este determinată în planul de proiecție Stereo 70.



Date referitoare la teren

Crt	Categorie folosință	Intravilan	Suprafața (mp)	Tarla	Parcelă	Nr. topo	Observații / Referințe
1	pașune	NU	2.308	-	-	-	Pășune împădurită

Lungime Segmente

1) Valorile lungimilor segmentelor sunt obținute din proiecție în plan.

Punct început	X / Y	Punct sfârșit	X / Y	Lungime segment (** (m)
1	582.008,486 636.337,784	2	581.998,299 636.347,865	14.332
2	581.998,299 636.347,865	3	581.993,123 636.339,962	9.447
3	581.993,123 636.339,962	4	581.986,028 636.328,424	13.545
4	581.986,028 636.328,424	5	581.980,93 636.321,318	8.746
5	581.980,93 636.321,318	6	581.971,576 636.309,559	15.026

Punct început	X / Y	Punct sfârşit	X / Y	Lungime segment (** (m)
6	581.971,576 636.309,559	7	581.992,712 636.306,382	21.373
7	581.992,712 636.306,382	8	581.998,358 636.299,614	8.814
8	581.998,358 636.299,614	9	582.004,491 636.292,262	9.574
9	582.004,491 636.292,262	10	582.010,235 636.299,168	8.983
10	582.010,235 636.299,168	11	582.033,781 636.263,215	42.977
11	582.033,781 636.263,215	12	582.048,562 636.274,222	18.429
12	582.048,562 636.274,222	13	582.051,496 636.276,407	3.658
13	582.051,496 636.276,407	14	582.053,244 636.279,923	3.927
14	582.053,244 636.279,923	15	582.035,369 636.298,691	25.918
15	582.035,369 636.298,691	16	582.013,125 636.327,425	36.338
16	582.013,125 636.327,425	1	582.008,486 636.337,784	11.35

** Lungimile segmentelor sunt determinate în planul de proiecție Stereo 70 și sunt rotunjite la 1 milimetru.

*** Distanța dintre puncte este formată din segmente cumulate ce sunt mai mici decât valoarea 1 milimetru.

**DATE DESPRE IMOBILUL NR. 9118**

Oficiul de Cadastru și Publicitate Imobiliară NEAMT
Biroul de Cadastru și Publicitate Imobiliară Targu-Neamt

A. Partea I. Descrierea imobilului

TEREN Extravilan

Adresa: Jud. Neamt

Nr. Crt	Nr cadastral Nr. topografic	Suprafața* (mp)	Observații / Referințe
A1		3.808	Sector cadastral:198 Teren neimpregmuit;

B. Partea II. Proprietari și acte

Inscrieri privitoare la dreptul de proprietate și alte drepturi reale		Referințe
/		
Act Administrativ nr. 11538, din 21/07/2023 emis de PRIMARIA COMUNEI PIPIRIG;		
B1	Inscrierea posesiei, drept de PROPRIETATE, dobandit prin Lege, cota actuala 1/1, cota initiala 1/1 1) GABOR MARIA	A1

C. Partea III. SARCINI .

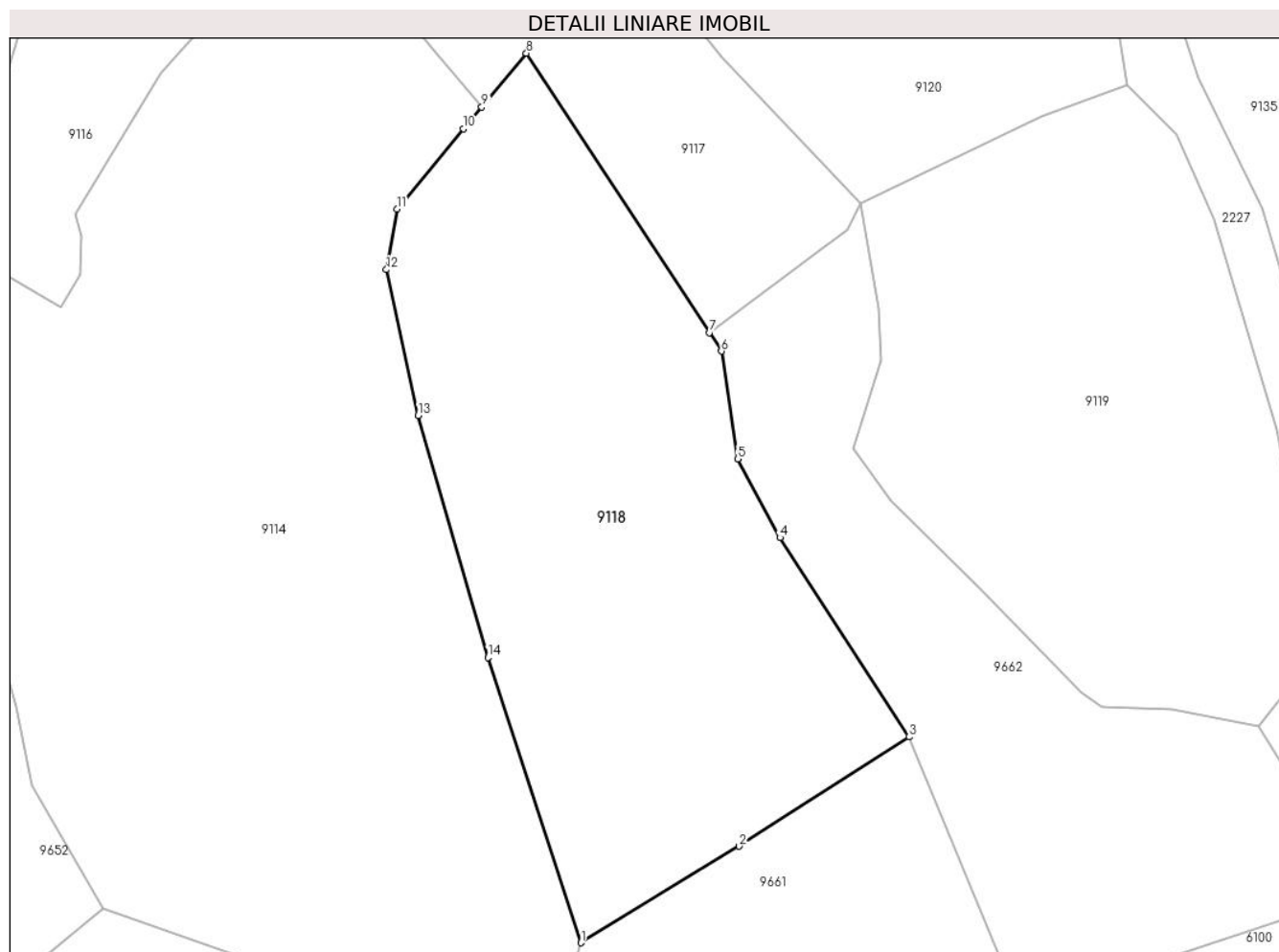
Inscrieri privind dezmembramintele dreptului de proprietate, drepturi reale de garanție și sarcini	Referințe
NU SUNT	

Anexa Nr. 1 La Partea I

Teren

Nr cadastral	Suprafața (mp)*	Observații / Referințe
	3.808	

* Suprafața este determinată în planul de proiecție Stereo 70.



Date referitoare la teren

Crt	Categorie folosință	Intravilan	Suprafața (mp)	Tarla	Parcelă	Nr. topo	Observații / Referințe
1	faneata	NU	3.808	-	-	-	

Lungime Segmente

1) Valorile lungimilor segmentelor sunt obținute din proiecție în plan.

Punct început	X / Y	Punct sfârșit	X / Y	Lungime segment (** (m)
1	582.017,278 636.184,709	2	582.037,616 636.197,137	23.835
2	582.037,616 636.197,137	3	582.059,505 636.211,206	26.02
3	582.059,505 636.211,206	4	582.042,9 636.236,837	30.54
4	582.042,9 636.236,837	5	582.037,452 636.246,988	11.521
5	582.037,452 636.246,988	6	582.035,34 636.260,835	14.007

Punct început	X / Y	Punct sfârșit	X / Y	Lungime segment (** (m)
6	582.035,34 636.260,835	7	582.033,781 636.263,215	2.845
7	582.033,781 636.263,215	8	582.010,235 636.299,168	42.977
8	582.010,235 636.299,168	9	582.004,491 636.292,262	8.983
9	582.004,491 636.292,262	10	582.002,14 636.289,436	3.676
10	582.002,14 636.289,436	11	581.993,558 636.279,119	13.42
11	581.993,558 636.279,119	12	581.992,214 636.271,318	7.916
12	581.992,214 636.271,318	13	581.996,317 636.252,571	19.191
13	581.996,317 636.252,571	14	582.005,29 636.221,421	32.417
14	582.005,29 636.221,421	1	582.017,278 636.184,709	38.62

** Lungimile segmentelor sunt determinate în planul de proiecție Stereo 70 și sunt rotunjite la 1 milimetru.

*** Distanța dintre puncte este formată din segmente cumulate ce sunt mai mici decât valoarea 1 milimetru.

**DATE DESPRE IMOBILUL NR. 9119**

Oficiul de Cadastru și Publicitate Imobiliară NEAMT
Biroul de Cadastru și Publicitate Imobiliară Targu-Neamt

A. Partea I. Descrierea imobilului

TEREN Extravilan

Adresa: Jud. Neamt

Nr. Crt	Nr cadastral Nr. topografic	Suprafața* (mp)	Observații / Referințe
A1		3.297	Sector cadastral:198 Teren neimprejmuit;

B. Partea II. Proprietari și acte

Inscrieri privitoare la dreptul de proprietate și alte drepturi reale		Referințe
/		
Act Normativ nr. 7, din 13/03/1996 emis de GUVERNUL ROMÂNIEI;		
B1	Inscrierea provizorie, drept de PROPRIETATE, dobandit prin Lege, cota actuala 1/1, cota initiala 1/1 1) COMUNA PIPIRIG, CIF:99999999999999, PROPRIETAR NEIDENTIFICAT	A1

C. Partea III. SARCINI .

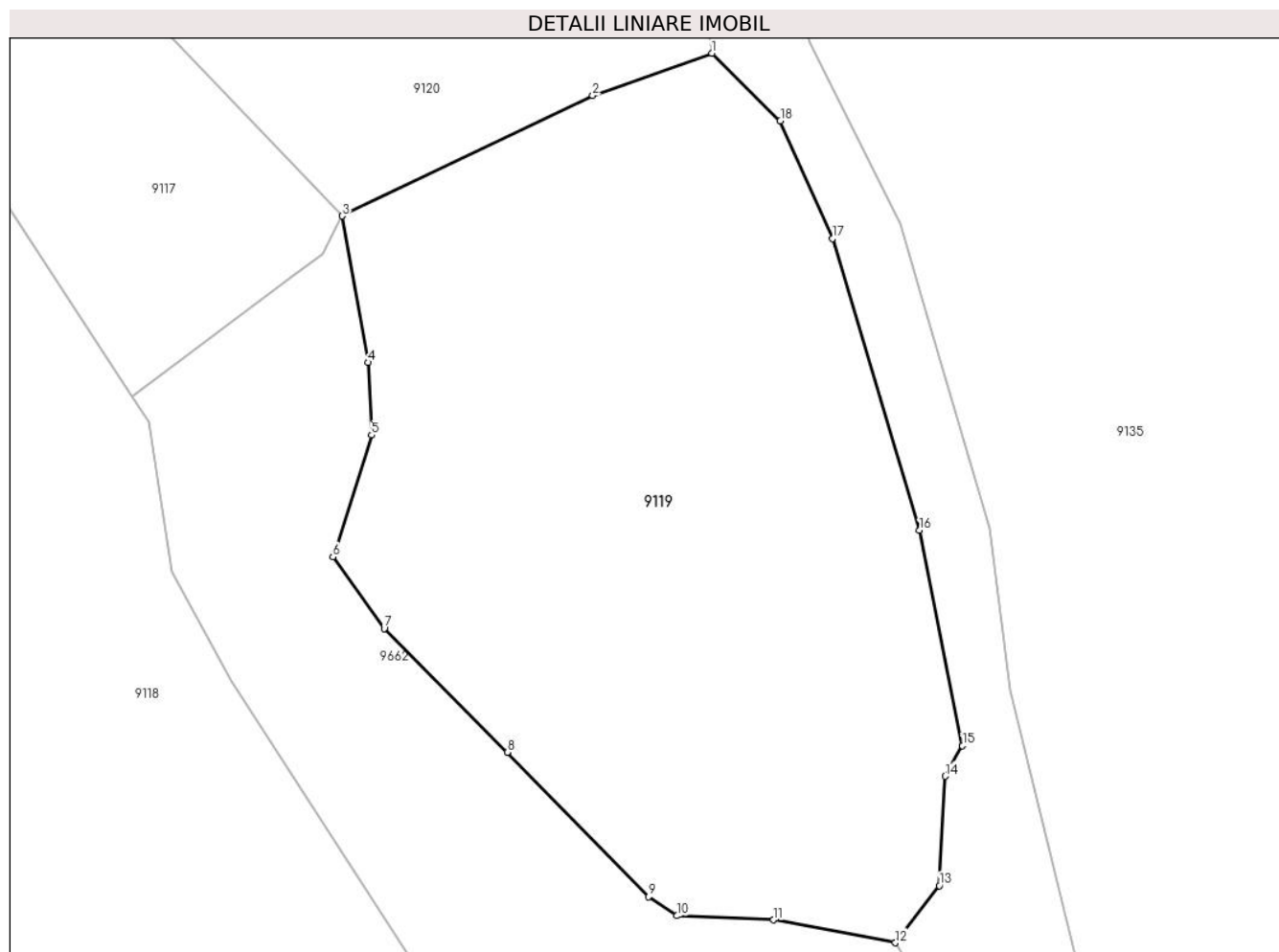
Inscrieri privind dezmembramintele dreptului de proprietate, drepturi reale de garanție și sarcini	Referințe
NU SUNT	

Anexa Nr. 1 La Partea I

Teren

Nr cadastral	Suprafața (mp)*	Observații / Referințe
	3.297	

* Suprafața este determinată în planul de proiecție Stereo 70.



Date referitoare la teren

Crt	Categorie folosință	Intravilan	Suprafața (mp)	Tarla	Parcelă	Nr. topo	Observații / Referințe
1	faneata	NU	1.526	-	-	-	
2	pasune	NU	1.771	-	-	-	Pășune împădurită

Lungime Segmente

1) Valorile lungimilor segmentelor sunt obținute din proiecție în plan.

Punct început	X / Y	Punct sfârșit	X / Y	Lungime segment (** (m)
1	582.087,546 636.295,013	2	582.076,499 636.291,091	11.723
2	582.076,499 636.291,091	3	582.053,244 636.279,923	25.798
3	582.053,244 636.279,923	4	582.055,638 636.266,346	13.786
4	582.055,638 636.266,346	5	582.055,985 636.259,615	6.74

Punct început	X / Y	Punct sfârşit	X / Y	Lungime segment (** (m)
5	582.055,985 636.259,615	6	582.052,392 636.248,349	11.825
6	582.052,392 636.248,349	7	582.057,149 636.241,696	8.179
7	582.057,149 636.241,696	8	582.068,572 636.230,222	16.191
8	582.068,572 636.230,222	9	582.081,695 636.216,849	18.736
9	582.081,695 636.216,849	10	582.084,323 636.215,067	3.175
10	582.084,323 636.215,067	11	582.093,274 636.214,679	8.959
11	582.093,274 636.214,679	12	582.104,573 636.212,564	11.495
12	582.104,573 636.212,564	13	582.108,647 636.217,856	6.679
13	582.108,647 636.217,856	14	582.109,18 636.228,008	10.166
14	582.109,18 636.228,008	15	582.110,792 636.230,837	3.256
15	582.110,792 636.230,837	16	582.106,807 636.250,792	20.349
16	582.106,807 636.250,792	17	582.098,711 636.277,816	28.211
17	582.098,711 636.277,816	18	582.093,89 636.288,74	11.941
18	582.093,89 636.288,74	1	582.087,546 636.295,013	8.922

** Lungimile segmentelor sunt determinate în planul de proiecţie Stereo 70 şi sunt rotunjite la 1 milimetru.

*** Distanţa dintre puncte este formată din segmente cumulate ce sunt mai mici decât valoarea 1 milimetru.

**DATE DESPRE IMOBILUL NR. 9120**

Oficiul de Cadastru și Publicitate Imobiliară NEAMT
Biroul de Cadastru și Publicitate Imobiliară Targu-Neamt

A. Partea I. Descrierea imobilului

TEREN Extravilan

Adresa: Jud. Neamt

Nr. Crt	Nr cadastral Nr. topografic	Suprafața* (mp)	Observații / Referințe
A1		4.137	Sector cadastral:198 Teren neimpregmuit;

B. Partea II. Proprietari și acte

Inscrieri privitoare la dreptul de proprietate și alte drepturi reale		Referințe
/		
Act Normativ nr. 7, din 13/03/1996 emis de GUVERNUL ROMÂNIEI;		
B1	Inscrierea provizorie, drept de PROPRIETATE, dobandit prin Lege, cota actuala 1/1, cota initiala 1/1	A1
1) COMUNA PIPIRIG, CIF:99999999999999, PROPRIETAR NEIDENTIFICAT		

C. Partea III. SARCINI .

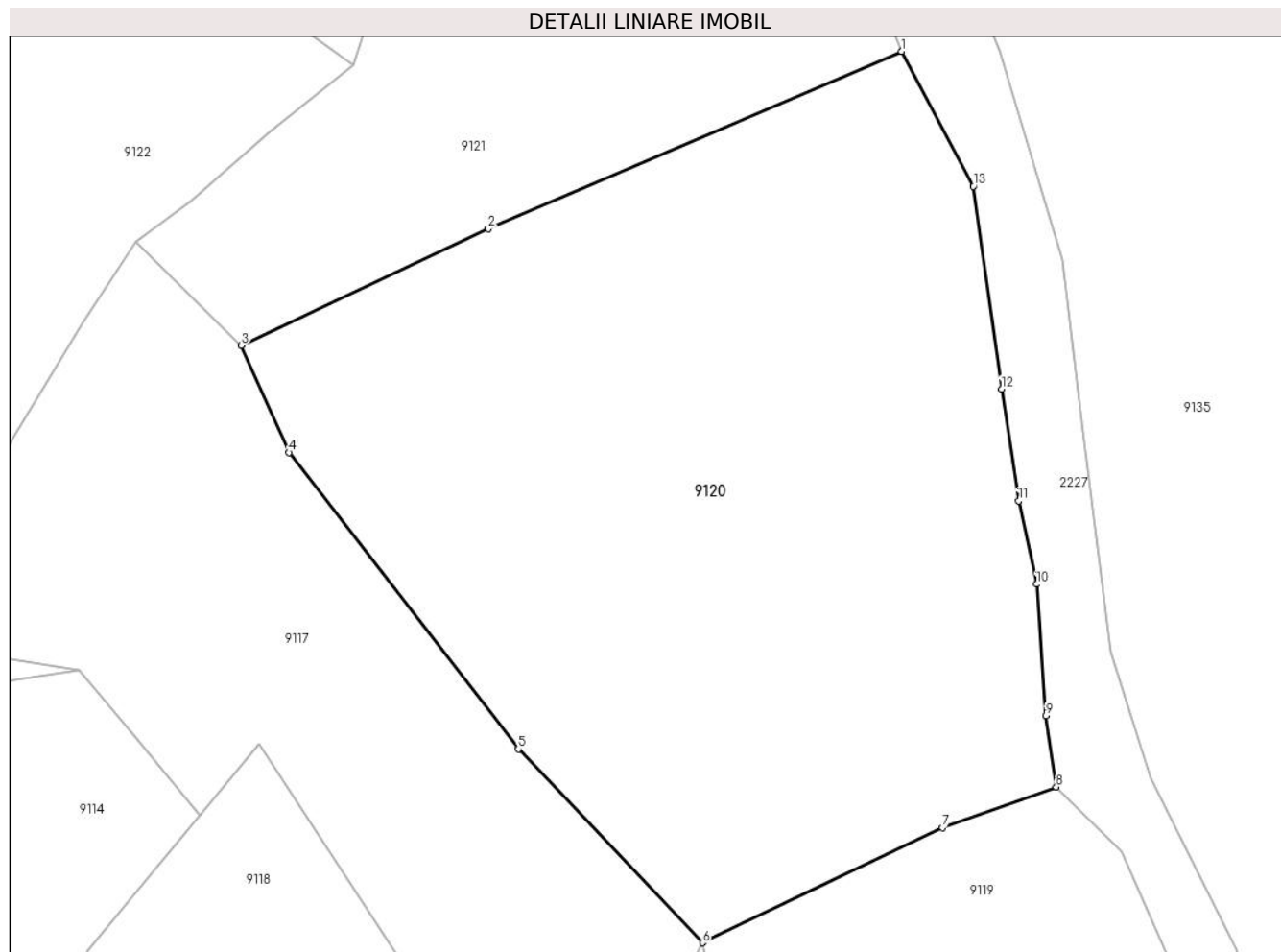
Inscrieri privind dezmembramintele dreptului de proprietate, drepturi reale de garanție și sarcini	Referințe
NU SUNT	

Anexa Nr. 1 La Partea I

Teren

Nr cadastral	Suprafața (mp)*	Observații / Referințe
	4.137	

* Suprafața este determinată în planul de proiecție Stereo 70.



Date referitoare la teren

Crt	Categorie folosință	Intravilan	Suprafața (mp)	Tarla	Parcelă	Nr. topo	Observații / Referințe
1	faneata	NU	4.137	-	-	-	

Lungime Segmente

1) Valorile lungimilor segmentelor sunt obținute din proiecție în plan.

Punct început	X / Y	Punct sfârșit	X / Y	Lungime segment (** (m)
1	582.072,549 636.366,282	2	582.032,457 636.349,095	43.621
2	582.032,457 636.349,095	3	582.008,486 636.337,784	26.506
3	582.008,486 636.337,784	4	582.013,125 636.327,425	11.35
4	582.013,125 636.327,425	5	582.035,369 636.298,691	36.338
5	582.035,369 636.298,691	6	582.053,244 636.279,923	25.918

Punct început	X / Y	Punct sfârșit	X / Y	Lungime segment (** (m)
6	582.053,244 636.279,923	7	582.076,499 636.291,091	25.798
7	582.076,499 636.291,091	8	582.087,546 636.295,013	11.723
8	582.087,546 636.295,013	9	582.086,562 636.301,921	6.978
9	582.086,562 636.301,921	10	582.085,64 636.314,663	12.775
10	582.085,64 636.314,663	11	582.083,907 636.322,723	8.244
11	582.083,907 636.322,723	12	582.082,247 636.333,576	10.979
12	582.082,247 636.333,576	13	582.079,513 636.353,211	19.824
13	582.079,513 636.353,211	1	582.072,549 636.366,282	14.81

** Lungimile segmentelor sunt determinate în planul de proiecție Stereo 70 și sunt rotunjite la 1 milimetru.

*** Distanța dintre puncte este formată din segmente cumulate ce sunt mai mici decât valoarea 1 milimetru.

**DATE DESPRE IMOBILUL NR. 9121**

Oficiul de Cadastru și Publicitate Imobiliară NEAMT
Biroul de Cadastru și Publicitate Imobiliară Targu-Neamt

A. Partea I. Descrierea imobilului

TEREN Extravilan

Adresa: Jud. Neamt

Nr. Crt	Nr cadastral Nr. topografic	Suprafața* (mp)	Observații / Referințe
A1		2.756	Sector cadastral:198 Teren neimpregmuit;

B. Partea II. Proprietari și acte

Inscrieri privitoare la dreptul de proprietate și alte drepturi reale		Referințe
/		
Act Normativ nr. 7, din 13/03/1996 emis de GUVERNUL ROMÂNIEI;		
B1	Inscrierea provizorie, drept de PROPRIETATE, dobandit prin Lege, cota actuala 1/1, cota initiala 1/1 1) COMUNA PIPIRIG, CIF:99999999999999, PROPRIETAR NEIDENTIFICAT	A1

C. Partea III. SARCINI .

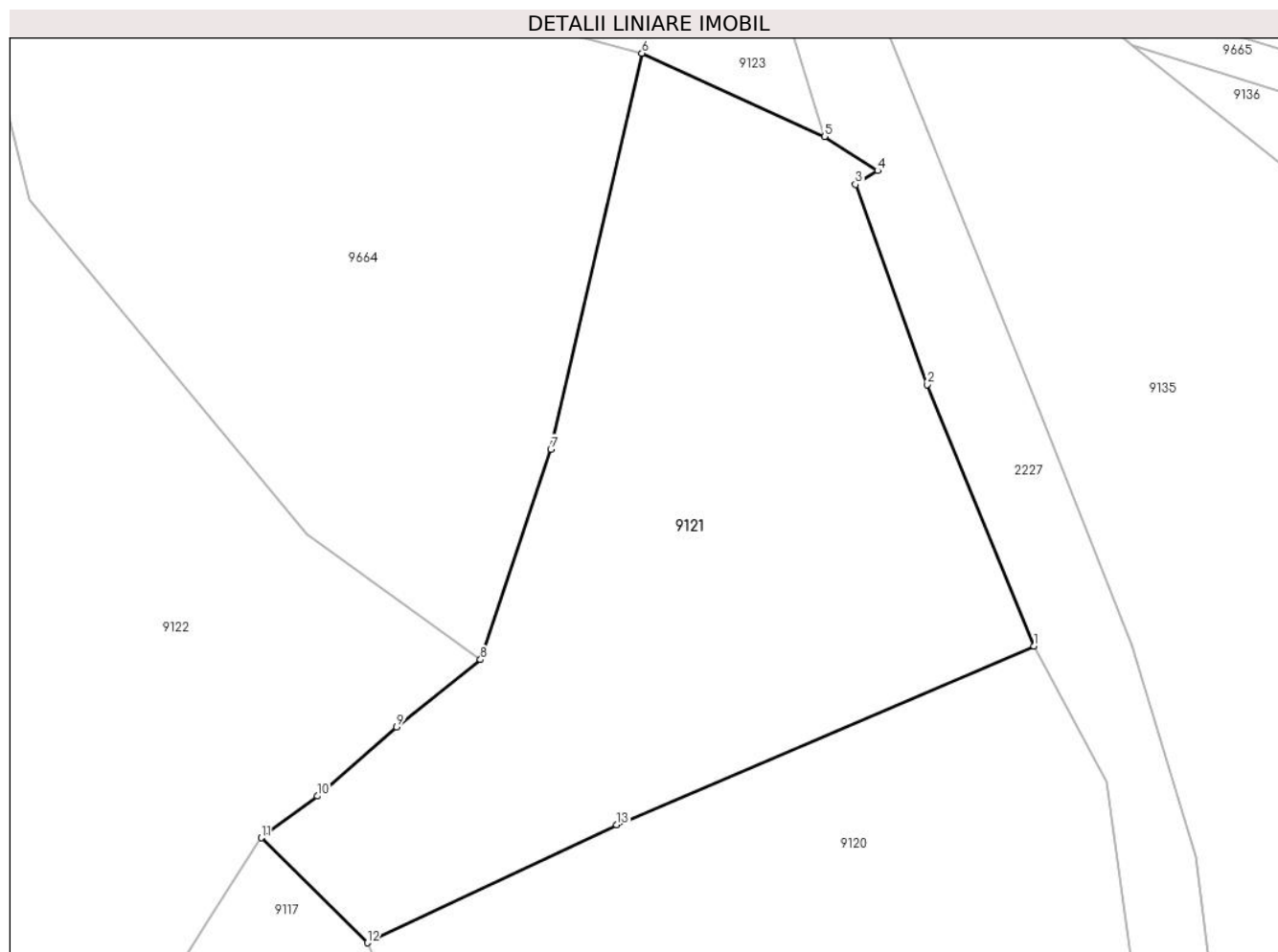
Inscrieri privind dezmembramintele dreptului de proprietate, drepturi reale de garanție și sarcini	Referințe
NU SUNT	

Anexa Nr. 1 La Partea I

Teren

Nr cadastral	Suprafața (mp)*	Observații / Referințe
	2.756	

* Suprafața este determinată în planul de proiecție Stereo 70.



Date referitoare la teren

Crt	Categorie folosință	Intra vilan	Suprafața (mp)	Tarla	Parcelă	Nr. topo	Observații / Referințe
1	faneata	NU	2.756	-	-	-	

Lungime Segmente

1) Valorile lungimilor segmentelor sunt obținute din proiecție în plan.

Punct început	X / Y	Punct sfârșit	X / Y	Lungime segment (** (m)
1	582.072,549 636.366,282	2	582.062,29 636.391,393	27.126
2	582.062,29 636.391,393	3	582.055,41 636.410,614	20.415
3	582.055,41 636.410,614	4	582.057,518 636.411,943	2.492
4	582.057,518 636.411,943	5	582.052,44 636.415,225	6.046
5	582.052,44 636.415,225	6	582.034,87 636.423,215	19.301

Punct început	X / Y	Punct sfârșit	X / Y	Lungime segment (** (m)
6	582.034,87 636.423,215	7	582.026,118 636.385,183	39.026
7	582.026,118 636.385,183	8	582.019,362 636.364,971	21.311
8	582.019,362 636.364,971	9	582.011,3 636.358,51	10.332
9	582.011,3 636.358,51	10	582.003,677 636.351,874	10.107
10	582.003,677 636.351,874	11	581.998,299 636.347,865	6.708
11	581.998,299 636.347,865	12	582.008,486 636.337,784	14.332
12	582.008,486 636.337,784	13	582.032,457 636.349,095	26.506
13	582.032,457 636.349,095	1	582.072,549 636.366,282	43.621

** Lungimile segmentelor sunt determinate în planul de proiecție Stereo 70 și sunt rotunjite la 1 milimetru.

*** Distanța dintre puncte este formată din segmente cumulate ce sunt mai mici decât valoarea 1 milimetru.

**DATE DESPRE IMOBILUL NR. 9122**

Oficiul de Cadastru și Publicitate Imobiliară NEAMT
Biroul de Cadastru și Publicitate Imobiliară Targu-Neamt

A. Partea I. Descrierea imobilului

TEREN Extravilan

Adresa: Jud. Neamt

Nr. Crt	Nr cadastral Nr. topografic	Suprafața* (mp)	Observații / Referințe
A1		6.014	Sector cadastral:198 Teren neimpregmuit;

B. Partea II. Proprietari și acte

Inscrieri privitoare la dreptul de proprietate și alte drepturi reale		Referințe
/		
Act Normativ nr. 7, din 13/03/1996 emis de GUVERNUL ROMÂNIEI;		
B1	Inscrierea provizorie, drept de PROPRIETATE, dobandit prin Lege, cota actuala 1/1, cota initiala 1/1	A1
1) COMUNA PIPIRIG, CIF:99999999999999, PROPRIETAR NEIDENTIFICAT		

C. Partea III. SARCINI .

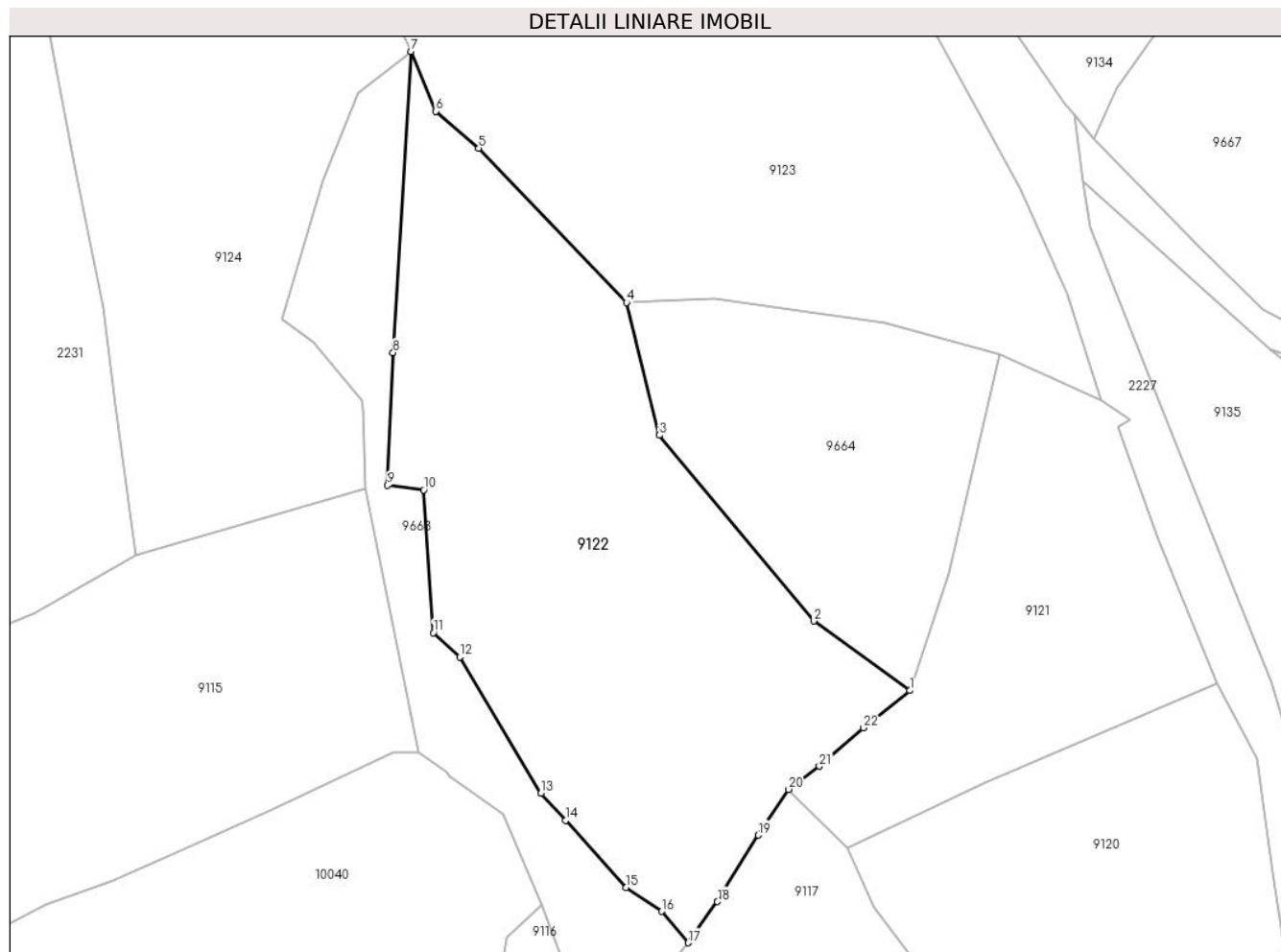
Inscrieri privind dezmembramintele dreptului de proprietate, drepturi reale de garanție și sarcini	Referințe
NU SUNT	

Anexa Nr. 1 La Partea I

Teren

Nr cadastral	Suprafața (mp)*	Observații / Referințe
	6.014	

* Suprafața este determinată în planul de proiecție Stereo 70.



Date referitoare la teren

Crt	Categorie folosință	Intra vilan	Suprafața (mp)	Tarla	Parcelă	Nr. topo	Observații / Referințe
1	pașune	NU	6.014	-	-	-	Pășune împădurită

Lungime Segmente

1) Valorile lungimilor segmentelor sunt obținute din proiecție în plan.

Punct început	X / Y	Punct sfârșit	X / Y	Lungime segment (** (m)
1	582.019,362 636.364,971	2	582.002,687 636.377,036	20.582
3	581.975,963 636.409,183	4	581.970,237 636.432,148	23.668
5	581.944,64 636.458,883	6	581.937,198 636.465,28	9.814
7	581.932,883 636.475,633	8	581.929,812 636.423,489	52.234
9	581.928,838 636.400,522	10	581.935,095 636.399,726	6.307

Punct început	X / Y	Punct sfârșit	X / Y	Lungime segment (** (m)
2	582.002,687 636.377,036	3	581.975,963 636.409,183	41.804
4	581.970,237 636.432,148	5	581.944,64 636.458,883	37.013
6	581.937,198 636.465,28	7	581.932,883 636.475,633	11.216
8	581.929,812 636.423,489	9	581.928,838 636.400,522	22.988
10	581.935,095 636.399,726	11	581.936,779 636.375,013	24.77

Punct început	X / Y	Punct sfârșit	X / Y	Lungime segment (** (m)
11	581.936,779 636.375,013	12	581.941,339 636.370,766	6.231
13	581.955,428 636.347,19	14	581.959,707 636.342,502	6.347
15	581.970,147 636.330,884	16	581.976,365 636.326,749	7.467
17	581.980,93 636.321,318	18	581.986,028 636.328,424	8.746
19	581.993,123 636.339,962	20	581.998,299 636.347,865	9.447
21	582.003,677 636.351,874	22	582.011,3 636.358,51	10.107

Punct început	X / Y	Punct sfârșit	X / Y	Lungime segment (** (m)
12	581.941,339 636.370,766	13	581.955,428 636.347,19	27.465
14	581.959,707 636.342,502	15	581.970,147 636.330,884	15.62
16	581.976,365 636.326,749	17	581.980,93 636.321,318	7.095
18	581.986,028 636.328,424	19	581.993,123 636.339,962	13.545
20	581.998,299 636.347,865	21	582.003,677 636.351,874	6.708
22	582.011,3 636.358,51	1	582.019,362 636.364,971	10.332

** Lungimile segmentelor sunt determinate în planul de proiecție Stereo 70 și sunt rotunjite la 1 milimetru.

*** Distanța dintre puncte este formată din segmente cumulate ce sunt mai mici decât valoarea 1 milimetru.

**DATE DESPRE IMOBILUL NR. 9123**

Oficiul de Cadastru și Publicitate Imobiliară NEAMT
Biroul de Cadastru și Publicitate Imobiliară Targu-Neamt

A. Partea I. Descrierea imobilului

TEREN Extravilan

Adresa: Jud. Neamt

Nr. Crt	Nr cadastral Nr. topografic	Suprafața* (mp)	Observații / Referințe
A1		7.352	Sector cadastral:198 Teren neimpregmuit;

B. Partea II. Proprietari și acte

Inscrieri privitoare la dreptul de proprietate și alte drepturi reale		Referințe
/		
Act Normativ nr. 7, din 13/03/1996 emis de GUVERNUL ROMANIEI;		
B1	Inscrierea provizorie, drept de PROPRIETATE, dobandit prin Lege, cota actuala 1/1, cota initiala 1/1 1) COMUNA PIPIRIG, CIF:99999999999999, PROPRIETAR NEIDENTIFICAT	A1

C. Partea III. SARCINI .

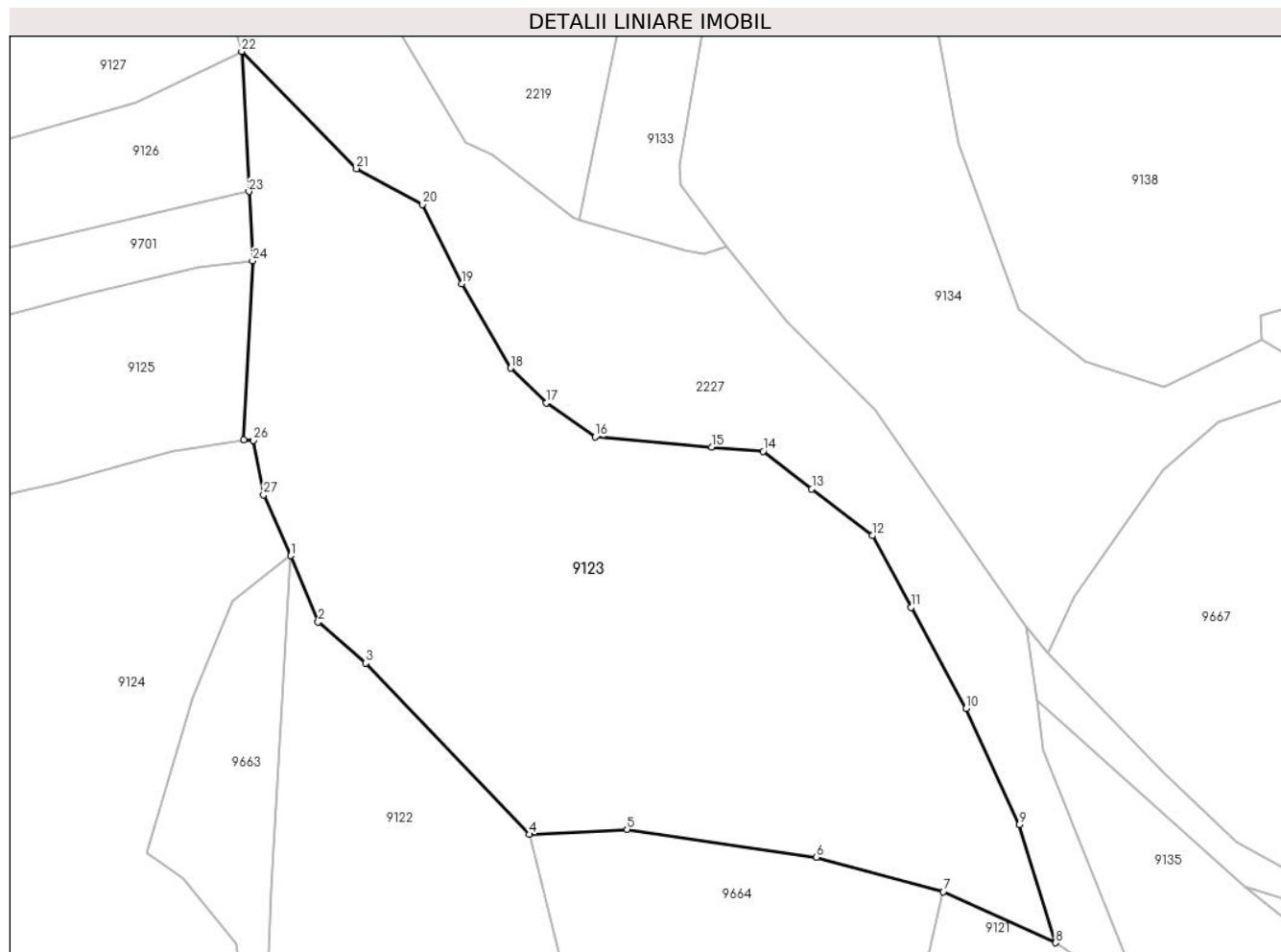
Inscrieri privind dezmembramintele dreptului de proprietate, drepturi reale de garanție și sarcini	Referințe
NU SUNT	

Anexa Nr. 1 La Partea I

Teren

Nr cadastral	Suprafața (mp)*	Observații / Referințe
	7.352	

* Suprafața este determinată în planul de proiecție Stereo 70.



Date referitoare la teren

Crt	Categorie folosință	Intravilan	Suprafața (mp)	Tarla	Parcelă	Nr. topo	Observații / Referințe
1	pașune	NU	7.352	-	-	-	Pășune împădurită

Lungime Segmente

1) Valorile lungimilor segmentelor sunt obținute din proiecție în plan.

Punct început	X / Y	Punct sfârșit	X / Y	Lungime segment (** (m)
1	581.932,883 636.475,633	2	581.937,198 636.465,28	11.216
3	581.944,64 636.458,883	4	581.970,237 636.432,148	37.013
5	581.985,446 636.432,927	6	582.015,025 636.428,588	29.896
7	582.034,87 636.423,215	8	582.052,44 636.415,225	19.301
9	582.046,758 636.433,67	10	582.038,425 636.451,801	19.954

Punct început	X / Y	Punct sfârșit	X / Y	Lungime segment (** (m)
2	581.937,198 636.465,28	3	581.944,64 636.458,883	9.814
4	581.970,237 636.432,148	5	581.985,446 636.432,927	15.229
6	582.015,025 636.428,588	7	582.034,87 636.423,215	20.56
8	582.052,44 636.415,225	9	582.046,758 636.433,67	19.3
10	582.038,425 636.451,801	11	582.029,851 636.467,569	17.948

Punct început	X / Y	Punct sfârșit	X / Y	Lungime segment (** (m)
11	582.029,851 636.467,569	12	582.023,767 636.478,759	12.737
13	582.014,311 636.486,06	14	582.006,726 636.491,917	9.583
15	581.998,669 636.492,609	16	581.980,478 636.494,17	18.258
17	581.972,853 636.499,495	18	581.967,238 636.504,919	7.807
19	581.959,613 636.518,049	20	581.953,457 636.530,444	13.84
21	581.943,168 636.536,045	22	581.925,233 636.554,335	25.616
23	581.926,384 636.532,483	24	581.926,955 636.521,644	10.854
25	581.925,556 636.493,728	26	581.927,108 636.493,65	1.554
27	581.928,661 636.485,124	1	581.932,883 636.475,633	10.388

Punct început	X / Y	Punct sfârșit	X / Y	Lungime segment (** (m)
12	582.023,767 636.478,759	13	582.014,311 636.486,06	11.947
14	582.006,726 636.491,917	15	581.998,669 636.492,609	8.087
16	581.980,478 636.494,17	17	581.972,853 636.499,495	9.3
18	581.967,238 636.504,919	19	581.959,613 636.518,049	15.183
20	581.953,457 636.530,444	21	581.943,168 636.536,045	11.715
22	581.925,233 636.554,335	23	581.926,384 636.532,483	21.882
24	581.926,955 636.521,644	25	581.925,556 636.493,728	27.951
26	581.927,108 636.493,65	27	581.928,661 636.485,124	8.666

** Lungimile segmentelor sunt determinate în planul de proiecție Stereo 70 și sunt rotunjite la 1 milimetru.

*** Distanța dintre puncte este formată din segmente cumulate ce sunt mai mici decât valoarea 1 milimetru.

**DATE DESPRE IMOBILUL NR. 9124**

Oficiul de Cadastru și Publicitate Imobiliară NEAMT
Biroul de Cadastru și Publicitate Imobiliară Targu-Neamt

A. Partea I. Descrierea imobilului

TEREN Extravilan

Adresa: Jud. Neamt

Nr. Crt	Nr cadastral Nr. topografic	Suprafața* (mp)	Observații / Referințe
A1		4.127	Sector cadastral:198 Teren neimpregmuit;

B. Partea II. Proprietari și acte

Inscrieri privitoare la dreptul de proprietate și alte drepturi reale		Referințe
/		
Act Normativ nr. 7, din 13/03/1996 emis de GUVERNUL ROMÂNIEI;		
B1	Inscrierea provizorie, drept de PROPRIETATE, dobandit prin Lege, cota actuala 1/1, cota initiala 1/1 1) COMUNA PIPIRIG, CIF:99999999999999, PROPRIETAR NEIDENTIFICAT	A1

C. Partea III. SARCINI .

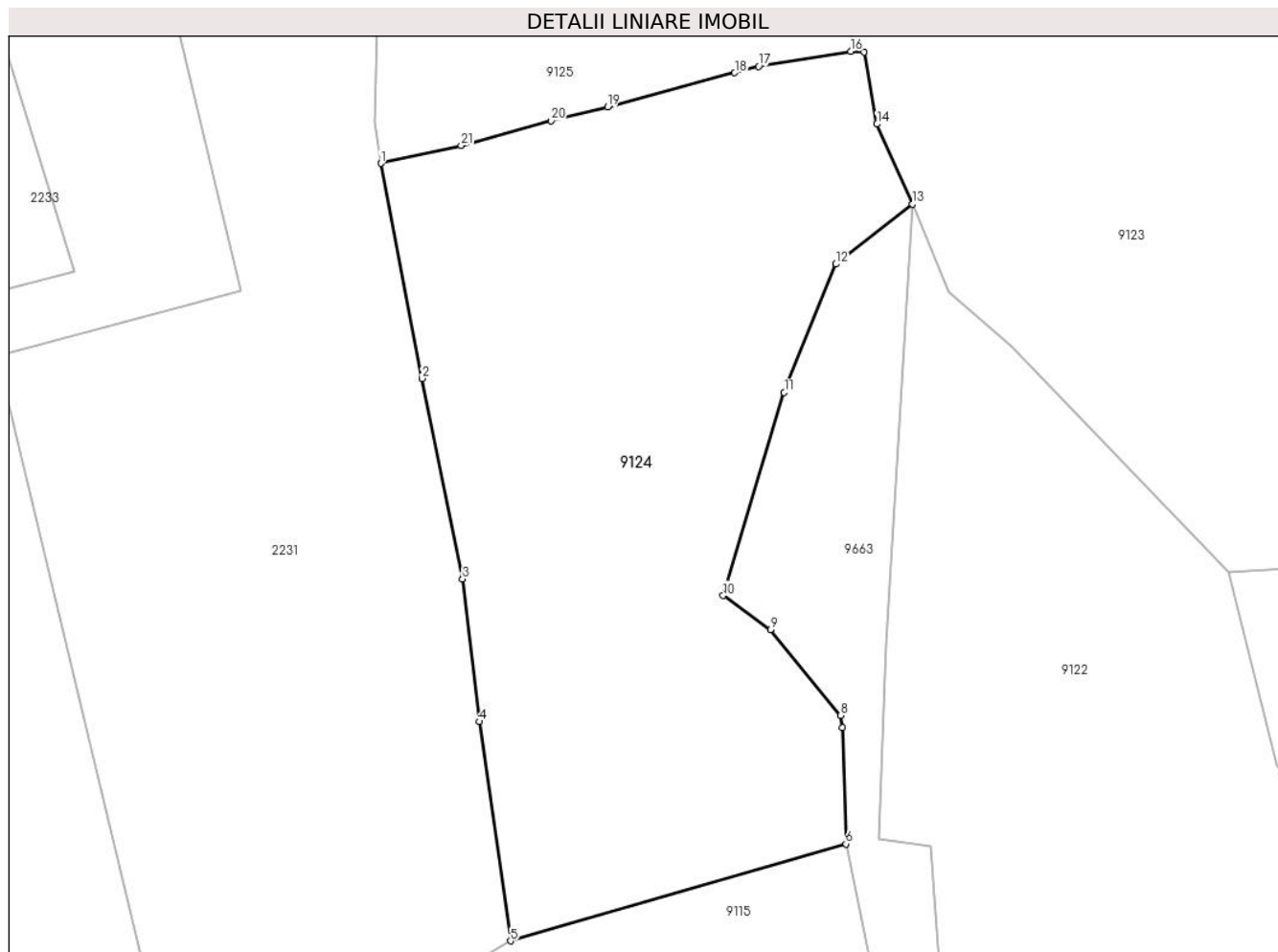
Inscrieri privind dezmembramintele dreptului de proprietate, drepturi reale de garanție și sarcini	Referințe
NU SUNT	

Anexa Nr. 1 La Partea I

Teren

Nr cadastral	Suprafața (mp)*	Observații / Referințe
	4.127	

* Suprafața este determinată în planul de proiecție Stereo 70.



Date referitoare la teren

Crt	Categorie folosință	Intravilan	Suprafața (mp)	Tarla	Parcelă	Nr. topo	Observații / Referințe
1	faneata	NU	4.127	-	-	-	

Lungime Segmente

1) Valorile lungimilor segmentelor sunt obținute din proiecție în plan.

Punct început	X / Y	Punct sfârșit	X / Y	Lungime segment (** (m)
1	581.869,896 636.480,469	2	581.874,798 636.455,02	25.917
3	581.879,57 636.431,296	4	581.881,58 636.414,404	17.011
5	581.885,256 636.388,47	6	581.924,975 636.399,934	41.34
7	581.924,565 636.413,69	8	581.924,317 636.415,145	1.476
9	581.916,049 636.425,3	10	581.910,458 636.429,329	6.891

Punct început	X / Y	Punct sfârșit	X / Y	Lungime segment (** (m)
2	581.874,798 636.455,02	3	581.879,57 636.431,296	24.199
4	581.881,58 636.414,404	5	581.885,256 636.388,47	26.193
6	581.924,975 636.399,934	7	581.924,565 636.413,69	13.762
8	581.924,317 636.415,145	9	581.916,049 636.425,3	13.095
10	581.910,458 636.429,329	11	581.917,659 636.453,375	25.101

Punct început	X / Y	Punct sfârșit	X / Y	Lungime segment (** (m)
11	581.917,659 636.453,375	12	581.923,77 636.468,536	16.346
13	581.932,883 636.475,633	14	581.928,661 636.485,124	10.388
15	581.927,108 636.493,65	16	581.925,556 636.493,728	1.554
17	581.914,634 636.491,934	18	581.911,812 636.491,193	2.918
19	581.896,75 636.487,14	20	581.890,073 636.485,52	6.871
21	581.879,425 636.482,575	1	581.869,896 636.480,469	9.759

Punct început	X / Y	Punct sfârșit	X / Y	Lungime segment (** (m)
12	581.923,77 636.468,536	13	581.932,883 636.475,633	11.551
14	581.928,661 636.485,124	15	581.927,108 636.493,65	8.666
16	581.925,556 636.493,728	17	581.914,634 636.491,934	11.068
18	581.911,812 636.491,193	19	581.896,75 636.487,14	15.598
20	581.890,073 636.485,52	21	581.879,425 636.482,575	11.048

** Lungimile segmentelor sunt determinate în planul de proiecție Stereo 70 și sunt rotunjite la 1 milimetru.

*** Distanța dintre puncte este formată din segmente cumulate ce sunt mai mici decât valoarea 1 milimetru.

**DATE DESPRE IMOBILUL NR. 9125**

Oficiul de Cadastru și Publicitate Imobiliară NEAMT
Biroul de Cadastru și Publicitate Imobiliară Targu-Neamt

A. Partea I. Descrierea imobilului

TEREN Extravilan

Adresa: Jud. Neamt

Nr. Crt	Nr cadastral Nr. topografic	Suprafața* (mp)	Observații / Referințe
A1		1.596	Sector cadastral:198 Teren neimprejmuit;

B. Partea II. Proprietari și acte

Inscrieri privitoare la dreptul de proprietate și alte drepturi reale		Referințe
/		
Act Normativ nr. 7, din 13/03/1996 emis de GUVERNUL ROMÂNIEI;		
B1	Inscrierea provizorie, drept de PROPRIETATE, dobandit prin Lege, cota actuala 1/1, cota initiala 1/1	A1
1) COMUNA PIPIRIG, CIF:99999999999999, PROPRIETAR NEIDENTIFICAT		

C. Partea III. SARCINI .

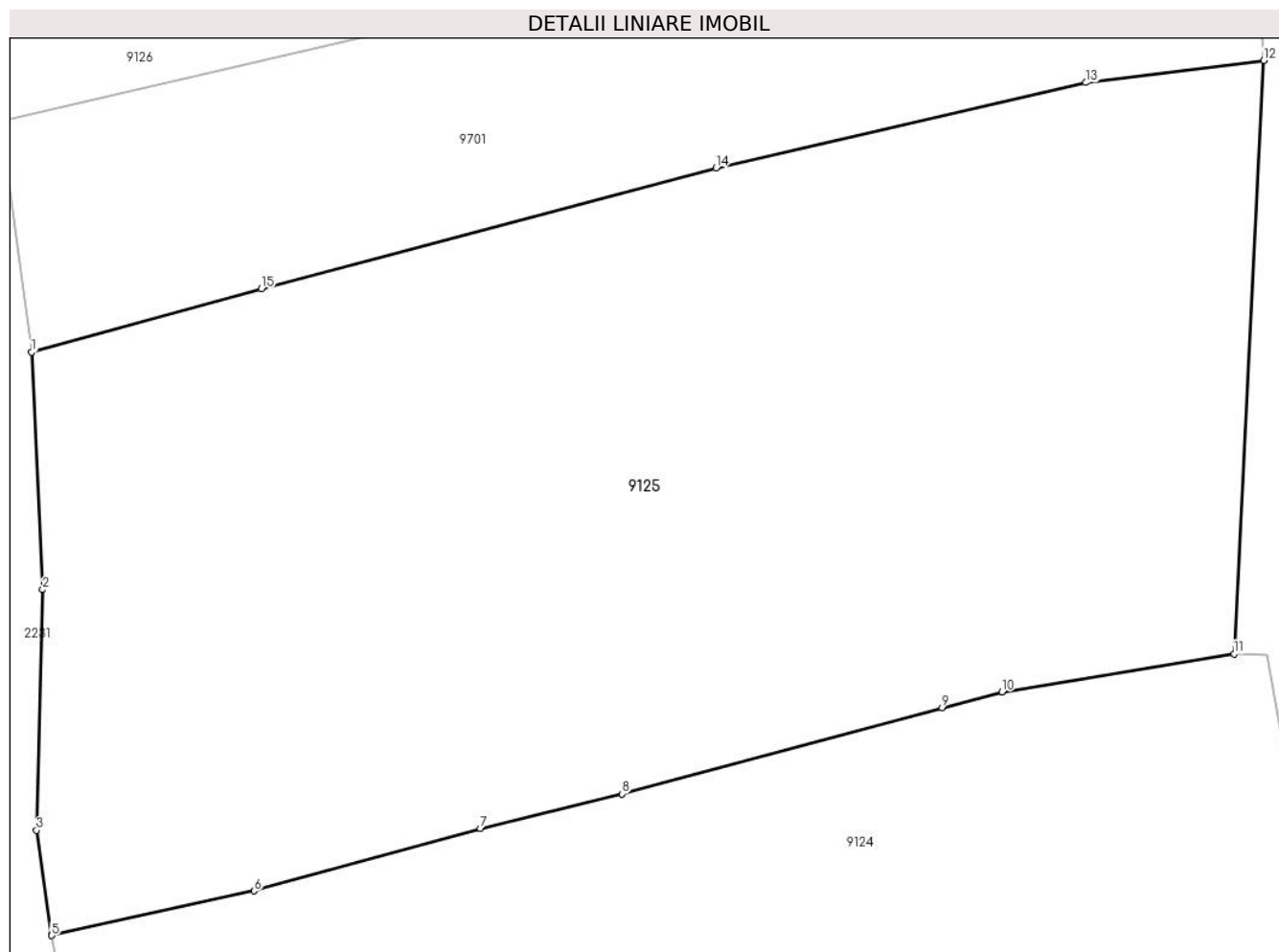
Inscrieri privind dezmembramintele dreptului de proprietate, drepturi reale de garanție și sarcini	Referințe
NU SUNT	

Anexa Nr. 1 La Partea I

Teren

Nr cadastral	Suprafața (mp)*	Observații / Referințe
	1.596	

* Suprafața este determinată în planul de proiecție Stereo 70.



Date referitoare la teren

Crt	Categorie folosință	Intravilan	Suprafața (mp)	Tarla	Parcelă	Nr. topo	Observații / Referințe
1	faneata	NU	1.596	-	-	-	

Lungime Segmente

1) Valorile lungimilor segmentelor sunt obținute din proiecție în plan.

Punct început	X / Y	Punct sfârșit	X / Y	Lungime segment (** (m)
1	581.868,954 636.507,914	2	581.869,476 636.496,748	11.178
2	581.869,476 636.496,748	3	581.869,182 636.485,422	11.33
3	581.869,182 636.485,422	4	581.869,89 636.480,498	4.975
4	581.869,89 636.480,498	5	581.869,896 636.480,469	0.03
5	581.869,896 636.480,469	6	581.879,425 636.482,575	9.759

Punct început	X / Y	Punct sfârșit	X / Y	Lungime segment (** (m)
6	581.879,425 636.482,575	7	581.890,073 636.485,52	11.048
7	581.890,073 636.485,52	8	581.896,75 636.487,14	6.871
8	581.896,75 636.487,14	9	581.911,812 636.491,193	15.598
9	581.911,812 636.491,193	10	581.914,634 636.491,934	2.918
10	581.914,634 636.491,934	11	581.925,556 636.493,728	11.068
11	581.925,556 636.493,728	12	581.926,955 636.521,644	27.951
12	581.926,955 636.521,644	13	581.918,57 636.520,598	8.45
13	581.918,57 636.520,598	14	581.901,167 636.516,572	17.863
14	581.901,167 636.516,572	15	581.879,767 636.510,9	22.139
15	581.879,767 636.510,9	1	581.868,954 636.507,914	11.218

** Lungimile segmentelor sunt determinate în planul de proiecție Stereo 70 și sunt rotunjite la 1 milimetru.

*** Distanța dintre puncte este formată din segmente cumulate ce sunt mai mici decât valoarea 1 milimetru.

**DATE DESPRE IMOBILUL NR. 9126**

Oficiul de Cadastru și Publicitate Imobiliară NEAMT
Biroul de Cadastru și Publicitate Imobiliară Targu-Neamt

A. Partea I. Descrierea imobilului

TEREN Extravilan

Adresa: Jud. Neamt

Nr. Crt	Nr cadastral Nr. topografic	Suprafața* (mp)	Observații / Referințe
A1		1.080	Sector cadastral:198 Teren imprejmuit;

B. Partea II. Proprietari și acte

Inscrieri privitoare la dreptul de proprietate și alte drepturi reale	Referințe
/	
Act Administrativ nr. 11538, din 21/07/2023 emis de PRIMARIA COMUNEI PIPIRIG;	
B1	Inscrierea posesiei, drept de PROPRIETATE, dobandit prin Lege, cota actuala 1/1, cota initiala 1/1 1) GABOR MARIA
	A1

C. Partea III. SARCINI .

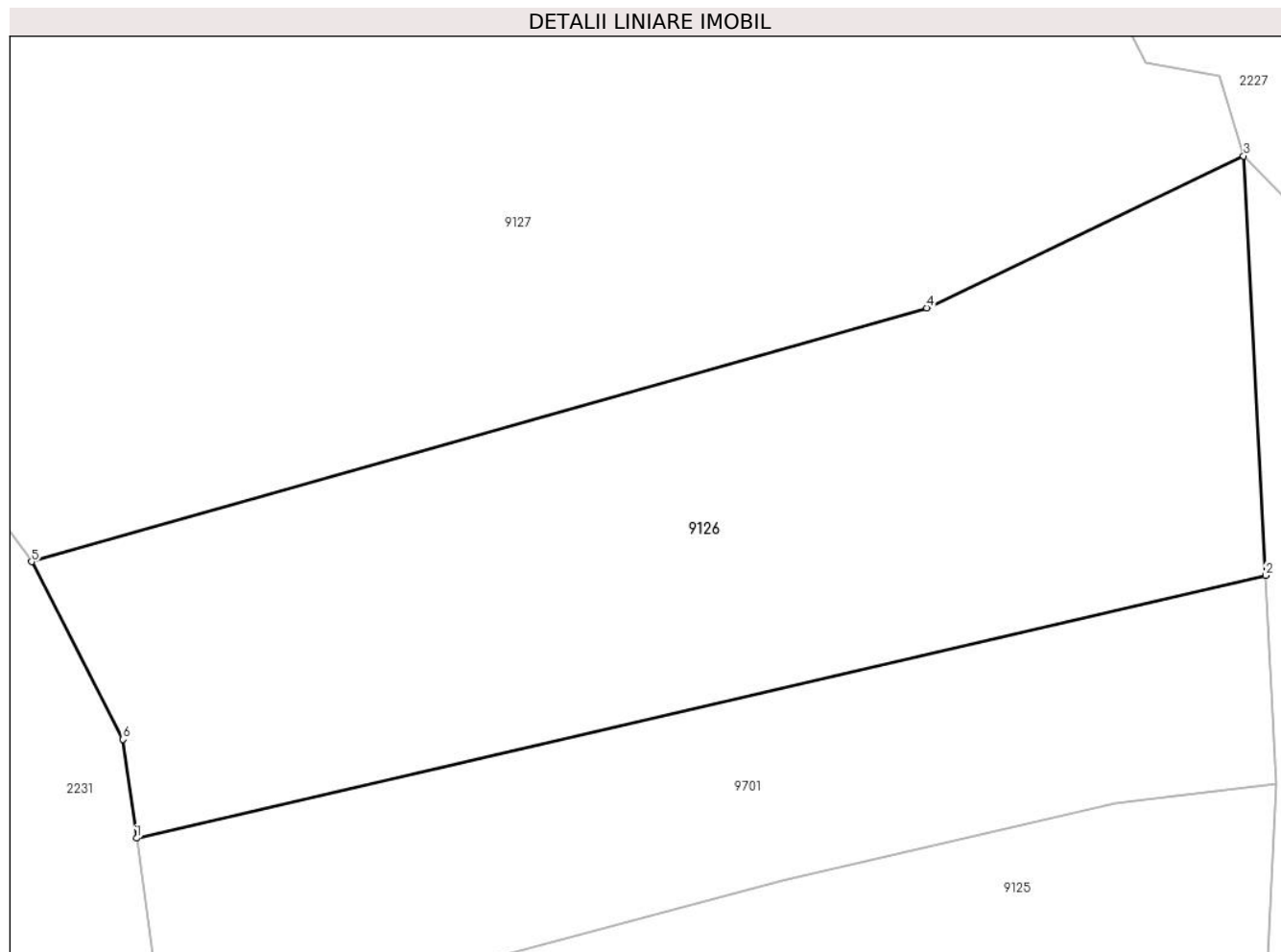
Inscrieri privind dezmembramintele dreptului de proprietate, drepturi reale de garanție și sarcini	Referințe
NU SUNT	

Anexa Nr. 1 La Partea I

Teren

Nr cadastral	Suprafața (mp)*	Observații / Referințe
	1.080	

* Suprafața este determinată în planul de proiecție Stereo 70.



Date referitoare la teren

Crt	Categorie folosință	Intra vilan	Suprafața (mp)	Tarla	Parcelă	Nr. topo	Observații / Referințe
1	faneata	NU	1.080	-	-	-	

Lungime Segmente

1) Valorile lungimilor segmentelor sunt obținute din proiecție în plan.

Punct început	X / Y	Punct sfârșit	X / Y	Lungime segment (** (m)
1	581.867,473 636.518,784	2	581.926,384 636.532,483	60.483
2	581.926,384 636.532,483	3	581.925,233 636.554,335	21.882
3	581.925,233 636.554,335	4	581.908,699 636.546,415	18.333
4	581.908,699 636.546,415	5	581.862,003 636.533,187	48.533
5	581.862,003 636.533,187	6	581.866,77 636.523,941	10.403

Punct început	X / Y	Punct sfârşit	X / Y	Lungime segment (** (m)
6	581.866,77 636.523,941	1	581.867,473 636.518,784	5.205

** Lungimile segmentelor sunt determinate în planul de proiecţie Stereo 70 şi sunt rotunjite la 1 milimetru.

*** Distanţa dintre puncte este formată din segmente cumulate ce sunt mai mici decât valoarea 1 milimetru.

**DATE DESPRE IMOBILUL NR. 9127**

Oficiul de Cadastru și Publicitate Imobiliară NEAMT
Biroul de Cadastru și Publicitate Imobiliară Targu-Neamt

A. Partea I. Descrierea imobilului

TEREN Extravilan

Adresa: Jud. Neamt

Nr. Crt	Nr cadastral Nr. topografic	Suprafața* (mp)	Observații / Referințe
A1		1.920	Sector cadastral:198 Teren neimpregmuit;

B. Partea II. Proprietari și acte

Inscrieri privitoare la dreptul de proprietate și alte drepturi reale		Referințe
/		
Act Normativ nr. 7, din 13/03/1996 emis de GUVERNUL ROMÂNIEI;		
B1	Inscrierea provizorie, drept de PROPRIETATE, dobandit prin Lege, cota actuala 1/1, cota initiala 1/1 1) COMUNA PIPIRIG, CIF:99999999999999, PROPRIETAR NEIDENTIFICAT	A1

C. Partea III. SARCINI .

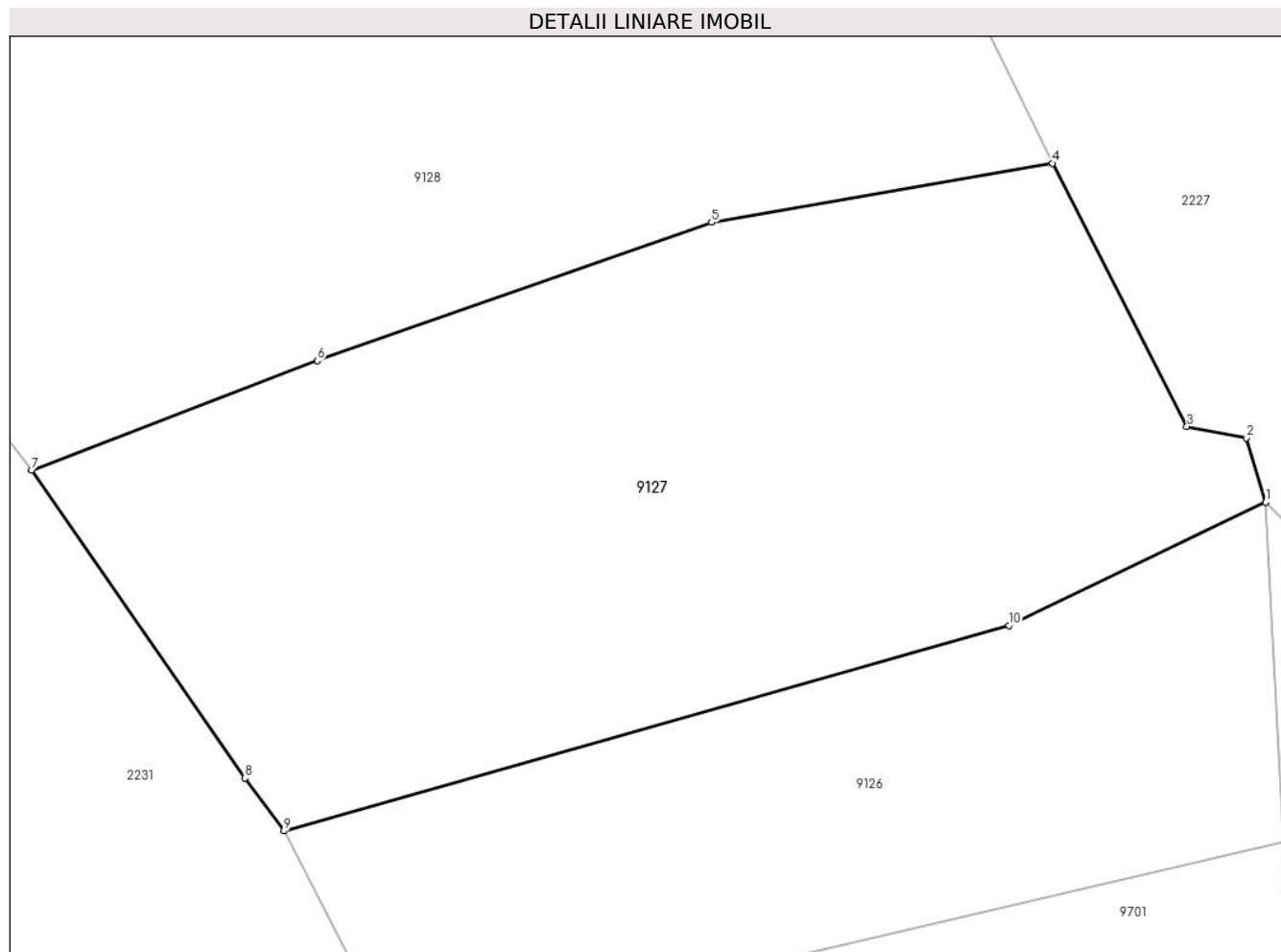
Inscrieri privind dezmembramintele dreptului de proprietate, drepturi reale de garanție și sarcini	Referințe
NU SUNT	

Anexa Nr. 1 La Partea I

Teren

Nr cadastral	Suprafața (mp)*	Observații / Referințe
	1.920	

* Suprafața este determinată în planul de proiecție Stereo 70.



Date referitoare la teren

Crt	Categorie folosință	Intra vilan	Suprafața (mp)	Tarla	Parcelă	Nr. topo	Observații / Referințe
1	faneata	NU	1.920	-	-	-	

Lungime Segmente

1) Valorile lungimilor segmentelor sunt obținute din proiecție în plan.

Punct început	X / Y	Punct sfârșit	X / Y	Lungime segment (** (m)
1	581.925,233 636.554,335	2	581.923,984 636.558,471	4.32
2	581.923,984 636.558,471	3	581.920,155 636.559,214	3.9
3	581.920,155 636.559,214	4	581.911,49 636.576,146	19.02
4	581.911,49 636.576,146	5	581.889,545 636.572,345	22.272
5	581.889,545 636.572,345	6	581.864,142 636.563,444	26.917

Punct început	X / Y	Punct sfârșit	X / Y	Lungime segment (** (m)
6	581.864,142 636.563,444	7	581.845,755 636.556,395	19.692
7	581.845,755 636.556,395	8	581.859,5 636.536,591	24.107
8	581.859,5 636.536,591	9	581.862,003 636.533,187	4.225
9	581.862,003 636.533,187	10	581.908,699 636.546,415	48.533
10	581.908,699 636.546,415	1	581.925,233 636.554,335	18.333

** Lungimile segmentelor sunt determinate în planul de proiecție Stereo 70 și sunt rotunjite la 1 milimetru.

*** Distanța dintre puncte este formată din segmente cumulate ce sunt mai mici decât valoarea 1 milimetru.

**DATE DESPRE IMOBILUL NR. 9128**

Oficiul de Cadastru și Publicitate Imobiliară NEAMT
Biroul de Cadastru și Publicitate Imobiliară Targu-Neamt

A. Partea I. Descrierea imobilului

TEREN Necunoscut

Adresa: Loc. Dolhesti, Jud. Neamt, si extravilan UAT Pipirig

Nr. Crt	Nr cadastral Nr. topografic	Suprafața* (mp)	Observații / Referințe
A1		6.163	Sector cadastral:198 Teren neimpregmuit;

B. Partea II. Proprietari și acte

Inscrieri privitoare la dreptul de proprietate și alte drepturi reale	Referințe
/	
Act Normativ nr. 7, din 13/03/1996 emis de GUVERNUL ROMÂNIEI;	
B1	Inscrierea provizorie, drept de PROPRIETATE, dobandit prin Lege, cota actuala 1/1, cota initiala 1/1
	1) COMUNA PIPIRIG, CIF:99999999999999, PROPRIETAR NEIDENTIFICAT

C. Partea III. SARCINI .

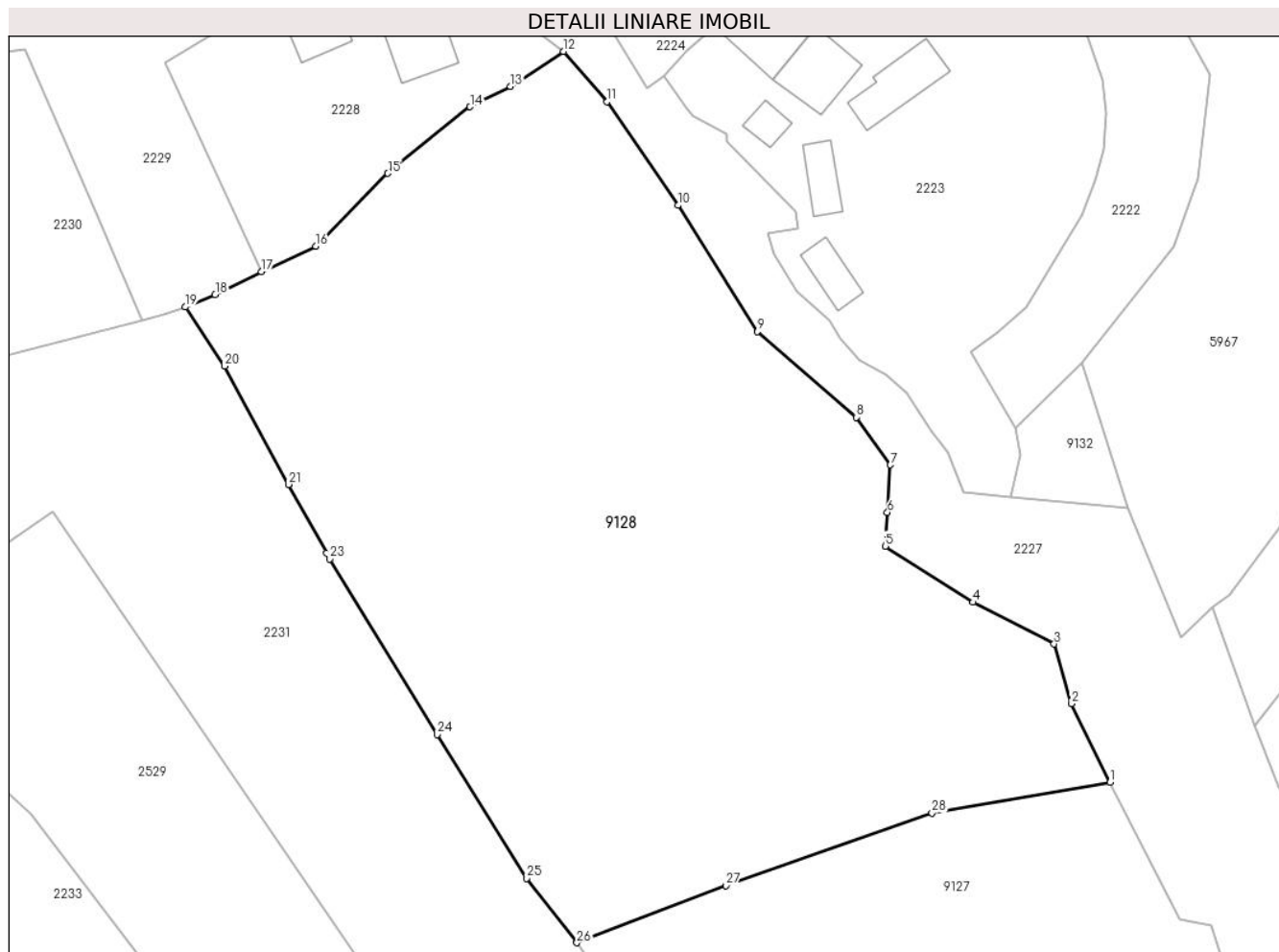
Inscrieri privind dezmembramintele dreptului de proprietate, drepturi reale de garanție și sarcini	Referințe
NU SUNT	

Anexa Nr. 1 La Partea I

Teren

Nr cadastral	Suprafața (mp)*	Observații / Referințe
	6.163	

* Suprafața este determinată în planul de proiecție Stereo 70.



Date referitoare la teren

Crt	Categorie folosință	Intra vilan	Suprafața (mp)	Tarla	Parcelă	Nr. topo	Observații / Referințe
1	faneata	DA	177	-	-	-	
2	faneata	NU	5.986	-	-	-	

Lungime Segmente

1) Valorile lungimilor segmentelor sunt obținute din proiecție în plan.

Punct început	X / Y	Punct sfârșit	X / Y	Lungime segment (** (m)
1	581.911,49 636.576,146	2	581.906,749 636.585,828	10.78
3	581.904,599 636.593,189	4	581.894,596 636.598,313	11.239
5	581.883,784 636.605,234	6	581.884,05 636.609,393	4.167
7	581.884,422 636.615,234	8	581.880,216 636.621,105	7.222

Punct început	X / Y	Punct sfârșit	X / Y	Lungime segment (** (m)
2	581.906,749 636.585,828	3	581.904,599 636.593,189	7.669
4	581.894,596 636.598,313	5	581.883,784 636.605,234	12.837
6	581.884,05 636.609,393	7	581.884,422 636.615,234	5.853
8	581.880,216 636.621,105	9	581.868,024 636.631,672	16.134

Punct început	X / Y	Punct sfârșit	X / Y	Lungime segment (** (m)
9	581.868,024 636.631,672	10	581.858,217 636.647,193	18.36
11	581.849,495 636.659,957	12	581.844,078 636.666,152	8.229
13	581.837,574 636.661,849	14	581.832,589 636.659,345	5.579
15	581.822,459 636.651,132	16	581.813,551 636.642,162	12.642
17	581.806,862 636.639,025	18	581.801,16 636.636,208	6.36
19	581.797,484 636.634,687	20	581.802,345 636.627,413	8.749
21	581.810,198 636.612,831	22	581.814,882 636.604,383	9.66
23	581.815,292 636.603,644	24	581.828,538 636.582,03	25.35
25	581.839,591 636.564,342	26	581.845,755 636.556,395	10.057
27	581.864,142 636.563,444	28	581.889,545 636.572,345	26.917

Punct început	X / Y	Punct sfârșit	X / Y	Lungime segment (** (m)
10	581.858,217 636.647,193	11	581.849,495 636.659,957	15.459
12	581.844,078 636.666,152	13	581.837,574 636.661,849	7.799
14	581.832,589 636.659,345	15	581.822,459 636.651,132	13.041
16	581.813,551 636.642,162	17	581.806,862 636.639,025	7.388
18	581.801,16 636.636,208	19	581.797,484 636.634,687	3.978
20	581.802,345 636.627,413	21	581.810,198 636.612,831	16.562
22	581.814,882 636.604,383	23	581.815,292 636.603,644	0.845
24	581.828,538 636.582,03	25	581.839,591 636.564,342	20.857
26	581.845,755 636.556,395	27	581.864,142 636.563,444	19.692
28	581.889,545 636.572,345	1	581.911,49 636.576,146	22.272

** Lungimile segmentelor sunt determinate în planul de proiecție Stereo 70 și sunt rotunjite la 1 milimetru.

*** Distanța dintre puncte este formată din segmente cumulate ce sunt mai mici decât valoarea 1 milimetru.

**DATE DESPRE IMOBILUL NR. 9129**

Oficiul de Cadastru și Publicitate Imobiliară NEAMT
Biroul de Cadastru și Publicitate Imobiliară Targu-Neamt

A. Partea I. Descrierea imobilului

TEREN Extravilan

Adresa: Jud. Neamt

Nr. Crt	Nr cadastral Nr. topografic	Suprafața* (mp)	Observații / Referințe
A1		7.311	Sector cadastral:198 Teren neimpregmuit;

B. Partea II. Proprietari și acte

Inscrieri privitoare la dreptul de proprietate și alte drepturi reale		Referințe
/		
Act Normativ nr. 7, din 13/03/1996 emis de GUVERNUL ROMÂNIEI;		
B1	Inscrierea provizorie, drept de PROPRIETATE, dobandit prin Lege, cota actuala 1/1, cota initiala 1/1 1) COMUNA PIPIRIG, CIF:99999999999999, PROPRIETAR NEIDENTIFICAT	A1

C. Partea III. SARCINI .

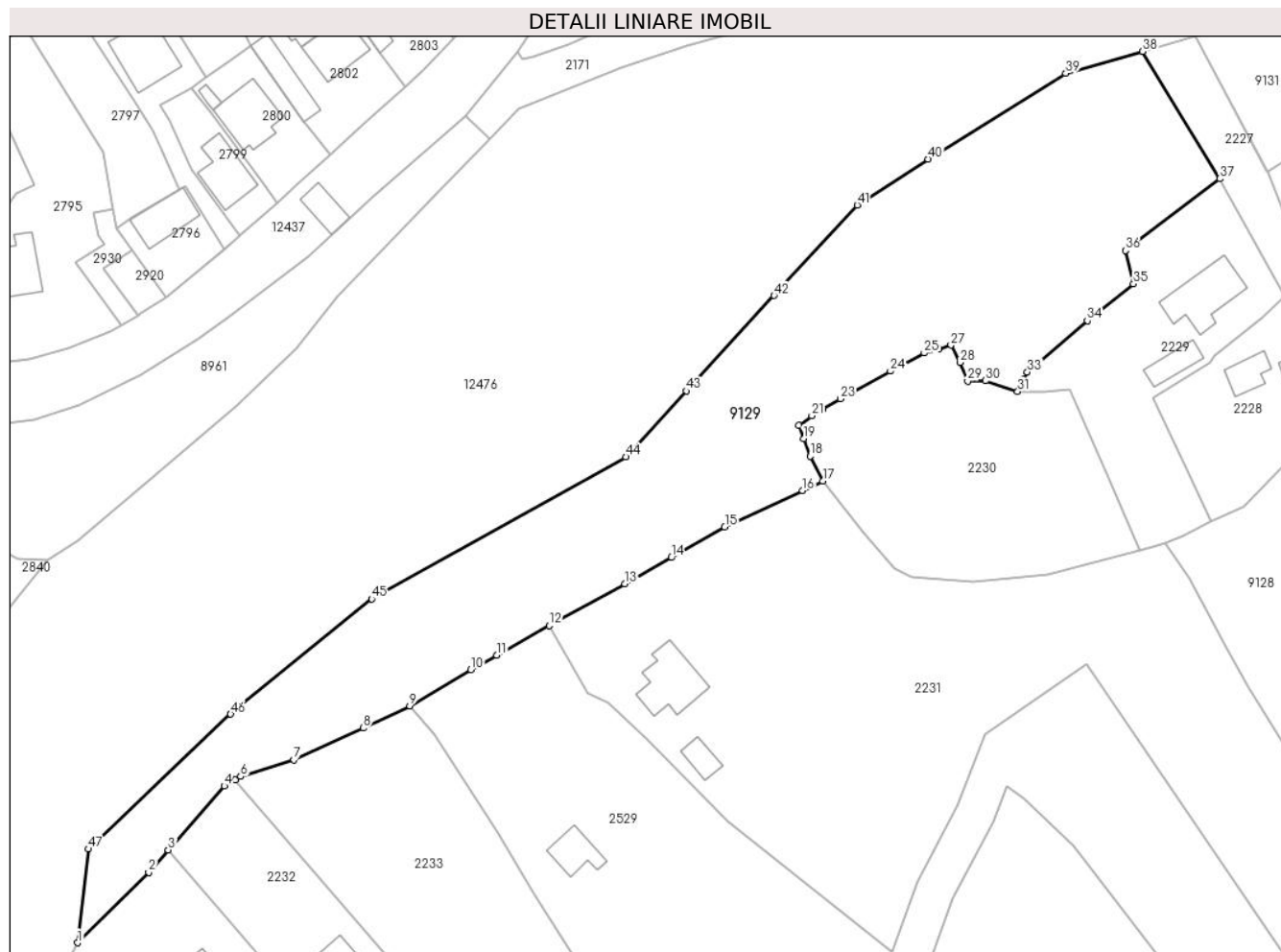
Inscrieri privind dezmembramintele dreptului de proprietate, drepturi reale de garanție și sarcini	Referințe
NU SUNT	

Anexa Nr. 1 La Partea I

Teren

Nr cadastral	Suprafața (mp)*	Observații / Referințe
	7.311	

* Suprafața este determinată în planul de proiecție Stereo 70.



Date referitoare la teren

Crt	Categorie folosință	Intravilan	Suprafața (mp)	Tarla	Parcelă	Nr. topo	Observații / Referințe
1	drum	NU	148	-	-	-	
2	drum	NU	189	-	-	-	
3	faneata	NU	1.190	-	-	-	
4	faneata	NU	4.921	-	-	-	
5	faneata	NU	863	-	-	-	

Lungime Segmente

1) Valorile lungimilor segmentelor sunt obținute din proiecție în plan.

Punct început	X / Y	Punct sfârșit	X / Y	Lungime segment	Punct început	X / Y	Punct sfârșit	X / Y	Lungime segment	Punct început	X / Y	Punct sfârșit	X / Y	Lungime segment
1	581.572,604 636.552,097	2	581.587,301 636.566,642	20.677	2	581.591,324 636.571,244	3	581.591,324 636.571,244	6.113	3	581.591,324 636.571,244	4	581.602,883 636.584,466	17.562
4	581.602,883 636.584,466	5	581.605,163 636.585,75	2.617	5	581.605,163 636.585,75	6	581.606,325 636.586,405	1.334	6	581.606,325 636.586,405	7	581.617,284 636.589,835	11.483
7	581.617,284 636.589,835	8	581.631,65 636.596,441	15.812	8	581.631,65 636.596,441	9	581.641,238 636.600,981	10.609	9	581.641,238 636.600,981	10	581.653,888 636.608,447	14.689

Punct început	X / Y	Punct sfârșit	X / Y	Lungime segment	Punct început	X / Y	Punct sfârșit	X / Y	Lungime segment	Punct început	X / Y	Punct sfârșit	X / Y	Lungime segment
10	581.653,888 636.608,447	11	581.659,239 636.611,481	6.151	11	581.659,239 636.611,481	12	581.670,107 636.617,546	12.446	12	581.670,107 636.617,546	13	581.685,659 636.626,225	17.81
13	581.685,659 636.626,225	14	581.695,328 636.631,621	11.073	14	581.695,328 636.631,621	15	581.706,34 636.637,947	12.7	15	581.706,34 636.637,947	16	581.722,419 636.645,464	17.749
16	581.722,419 636.645,464	17	581.726,594 636.647,416	4.609	17	581.726,594 636.647,416	18	581.723,979 636.652,532	5.746	18	581.723,979 636.652,532	19	581.722,668 636.656,144	3.843
19	581.722,668 636.656,144	20	581.721,623 636.658,955	2.999	20	581.721,623 636.658,955	21	581.724,343 636.660,903	3.346	21	581.724,343 636.660,903	22	581.726,661 636.662,216	2.664
22	581.726,661 636.662,216	23	581.730,302 636.664,405	4.248	23	581.730,302 636.664,405	24	581.740,592 636.670,115	11.768	24	581.740,592 636.670,115	25	581.747,577 636.673,835	7.914
25	581.747,577 636.673,835	26	581.750,595 636.674,584	3.11	26	581.750,595 636.674,584	27	581.753,12 636.675,487	2.682	27	581.753,12 636.675,487	28	581.754,96 636.671,916	4.017
28	581.754,96 636.671,916	29	581.756,563 636.668,047	4.188	29	581.756,563 636.668,047	30	581.760,273 636.668,12	3.711	30	581.760,273 636.668,12	31	581.766,899 636.665,89	6.991
31	581.766,899 636.665,89	32	581.768,122 636.668,352	2.749	32	581.768,122 636.668,352	33	581.768,898 636.669,914	1.744	33	581.768,898 636.669,914	34	581.781,294 636.680,512	16.309
34	581.781,294 636.680,512	35	581.790,82 636.688,126	12.195	35	581.790,82 636.688,126	36	581.789,166 636.694,997	7.067	36	581.789,166 636.694,997	37	581.808,654 636.709,823	24.487
37	581.808,654 636.709,823	38	581.792,735 636.736,107	30.729	38	581.792,735 636.736,107	39	581.776,832 636.731,579	16.535	39	581.776,832 636.731,579	40	581.748,343 636.713,904	33.527
40	581.748,343 636.713,904	41	581.733,716 636.704,391	17.448	41	581.733,716 636.704,391	42	581.716,535 636.685,712	25.379	42	581.716,535 636.685,712	43	581.698,414 636.666,011	26.768
43	581.698,414 636.666,011	44	581.685,888 636.652,394	18.502	44	581.685,888 636.652,394	45	581.633,356 636.623,078	60.158	45	581.633,356 636.623,078	46	581.604,218 636.599,295	37.612
46	581.604,218 636.599,295	47	581.574,809 636.571,455	40.496	47	581.574,809 636.571,455	1	581.572,604 636.552,097	19.483					

** Lungimile segmentelor sunt determinate în planul de proiecție Stereo 70 și sunt rotunjite la 1 milimetru.

*** Distanța dintre puncte este formată din segmente cumulate ce sunt mai mici decât valoarea 1 milimetru.

**DATE DESPRE IMOBILUL NR. 9380**

Oficiul de Cadastru și Publicitate Imobiliară NEAMT
Biroul de Cadastru și Publicitate Imobiliară Targu-Neamt

A. Partea I. Descrierea imobilului

TEREN Extravilan

Adresa: Jud. Neamt

Nr. Crt	Nr cadastral Nr. topografic	Suprafața* (mp)	Observații / Referințe
A1		4.603	Sector cadastral:198 Teren neimpregmuit;

B. Partea II. Proprietari și acte

Inscrieri privitoare la dreptul de proprietate și alte drepturi reale		Referințe
/		
Act Normativ nr. 7, din 13/03/1996 emis de GUVERNUL ROMÂNIEI;		
B1	Inscrierea provizorie, drept de PROPRIETATE, dobandit prin Lege, cota actuala 1/1, cota initiala 1/1	A1
1) COMUNA PIPIRIG, CIF:99999999999999, PROPRIETAR NEIDENTIFICAT		

C. Partea III. SARCINI .

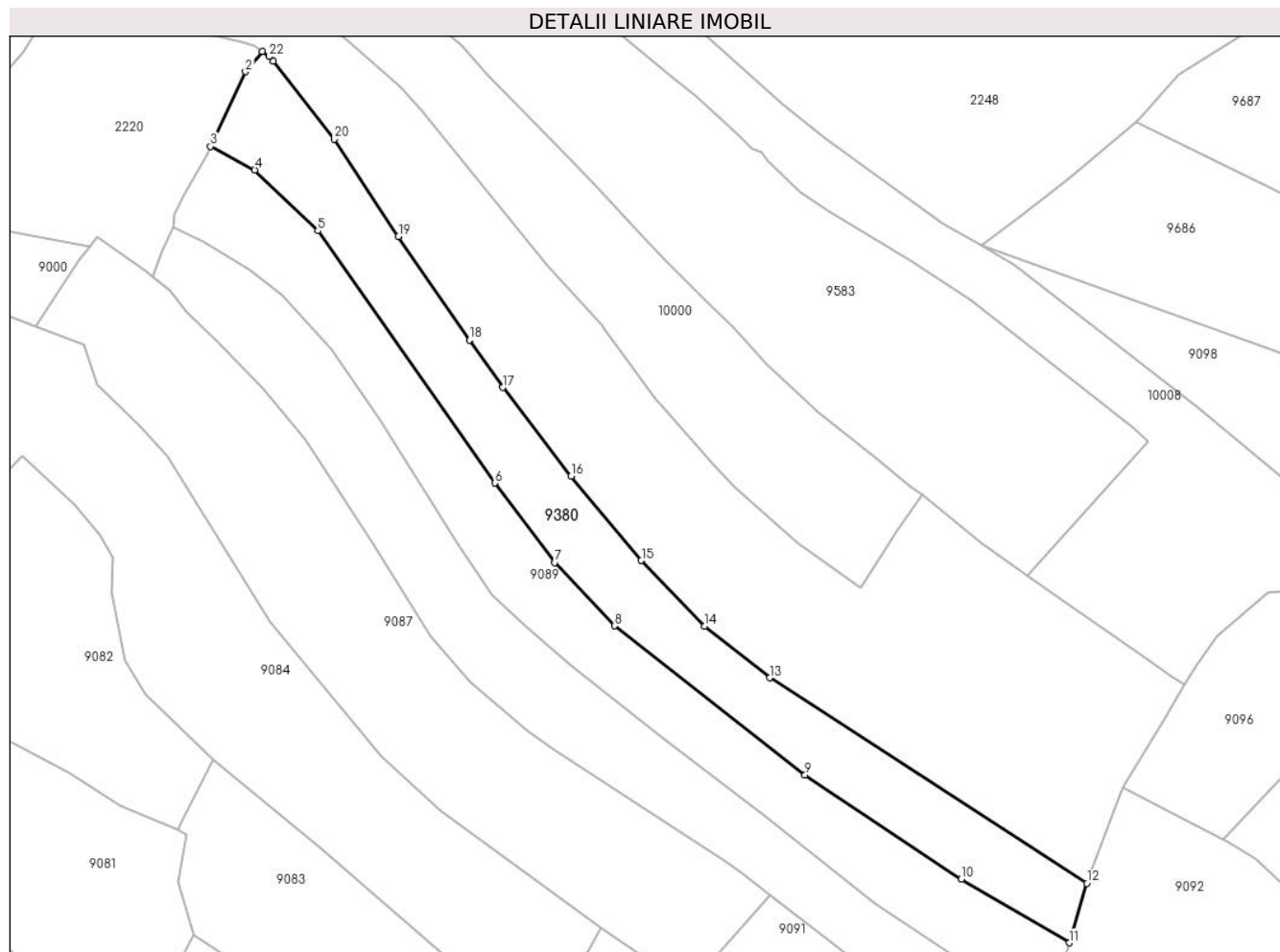
Inscrieri privind dezmembramintele dreptului de proprietate, drepturi reale de garanție și sarcini	Referințe
NU SUNT	

Anexa Nr. 1 La Partea I

Teren

Nr cadastral	Suprafața (mp)*	Observații / Referințe
	4.603	

* Suprafața este determinată în planul de proiecție Stereo 70.



Date referitoare la teren

Crt	Categorie folosință	Intravilan	Suprafața (mp)	Tarla	Parcelă	Nr. topo	Observații / Referințe
1	faneata	NU	4.603	-	-	-	

Lungime Segmente

1) Valorile lungimilor segmentelor sunt obținute din proiecție în plan.

Punct început	X / Y	Punct sfârșit	X / Y	Lungime segment (** (m)
1	581.277,835 635.902,603	2	581.273,757 635.897,63	6.431
3	581.265,221 635.879,396	4	581.276,033 635.873,661	12.239
5	581.291,454 635.858,795	6	581.334,698 635.797,166	75.287
7	581.349,324 635.777,765	8	581.364,027 635.762,3	21.339
9	581.410,606 635.725,866	10	581.448,822 635.700,472	45.884

Punct început	X / Y	Punct sfârșit	X / Y	Lungime segment (** (m)
2	581.273,757 635.897,63	3	581.265,221 635.879,396	20.133
4	581.276,033 635.873,661	5	581.291,454 635.858,795	21.42
6	581.334,698 635.797,166	7	581.349,324 635.777,765	24.296
8	581.364,027 635.762,3	9	581.410,606 635.725,866	59.136
10	581.448,822 635.700,472	11	581.475,227 635.684,9	30.655

Punct început	X / Y	Punct sfârșit	X / Y	Lungime segment (** (m)
11	581.475,227 635.684,9	12	581.479,502 635.699,426	15.142
13	581.401,946 635.749,577	14	581.386,097 635.762,188	20.254
15	581.370,561 635.778,25	16	581.353,393 635.798,846	26.813
17	581.336,648 635.820,529	18	581.328,533 635.832,079	14.116
19	581.311,198 635.857,422	20	581.295,449 635.881,144	28.474
21	581.280,588 635.900,238	22	581.279,595 635.901,351	1.492

Punct început	X / Y	Punct sfârșit	X / Y	Lungime segment (** (m)
12	581.479,502 635.699,426	13	581.401,946 635.749,577	92.358
14	581.386,097 635.762,188	15	581.370,561 635.778,25	22.346
16	581.353,393 635.798,846	17	581.336,648 635.820,529	27.396
18	581.328,533 635.832,079	19	581.311,198 635.857,422	30.705
20	581.295,449 635.881,144	21	581.280,588 635.900,238	24.196
22	581.279,595 635.901,351	1	581.277,835 635.902,603	2.16

** Lungimile segmentelor sunt determinate în planul de proiecție Stereo 70 și sunt rotunjite la 1 milimetru.

*** Distanța dintre puncte este formată din segmente cumulate ce sunt mai mici decât valoarea 1 milimetru.

**DATE DESPRE IMOBILUL NR. 9581**

Oficiul de Cadastru și Publicitate Imobiliară NEAMT
Biroul de Cadastru și Publicitate Imobiliară Targu-Neamt

A. Partea I. Descrierea imobilului

TEREN Necunoscut

Adresa: Loc. Dolhesti, Jud. Neamt, si extravilan UAT Pipirig

Nr. Crt	Nr cadastral Nr. topografic	Suprafața* (mp)	Observații / Referințe
A1		Din acte: 3.050 Masurata: 3.205	Sector cadastral:198 Teren imprejmuit;

B. Partea II. Proprietari și acte

Inscrieri privitoare la dreptul de proprietate și alte drepturi reale		Referințe
/		
Act Notarial nr. 11, din 29/11/2007 emis de BNP Burghelea Alina Elena;		
B1	Intabulare, drept de PROPRIETATE, dobandit prin Succesiune, cota actuala 1/1, cota initiala 1/1 1) GĂBURICI ILEANA	A1

C. Partea III. SARCINI .

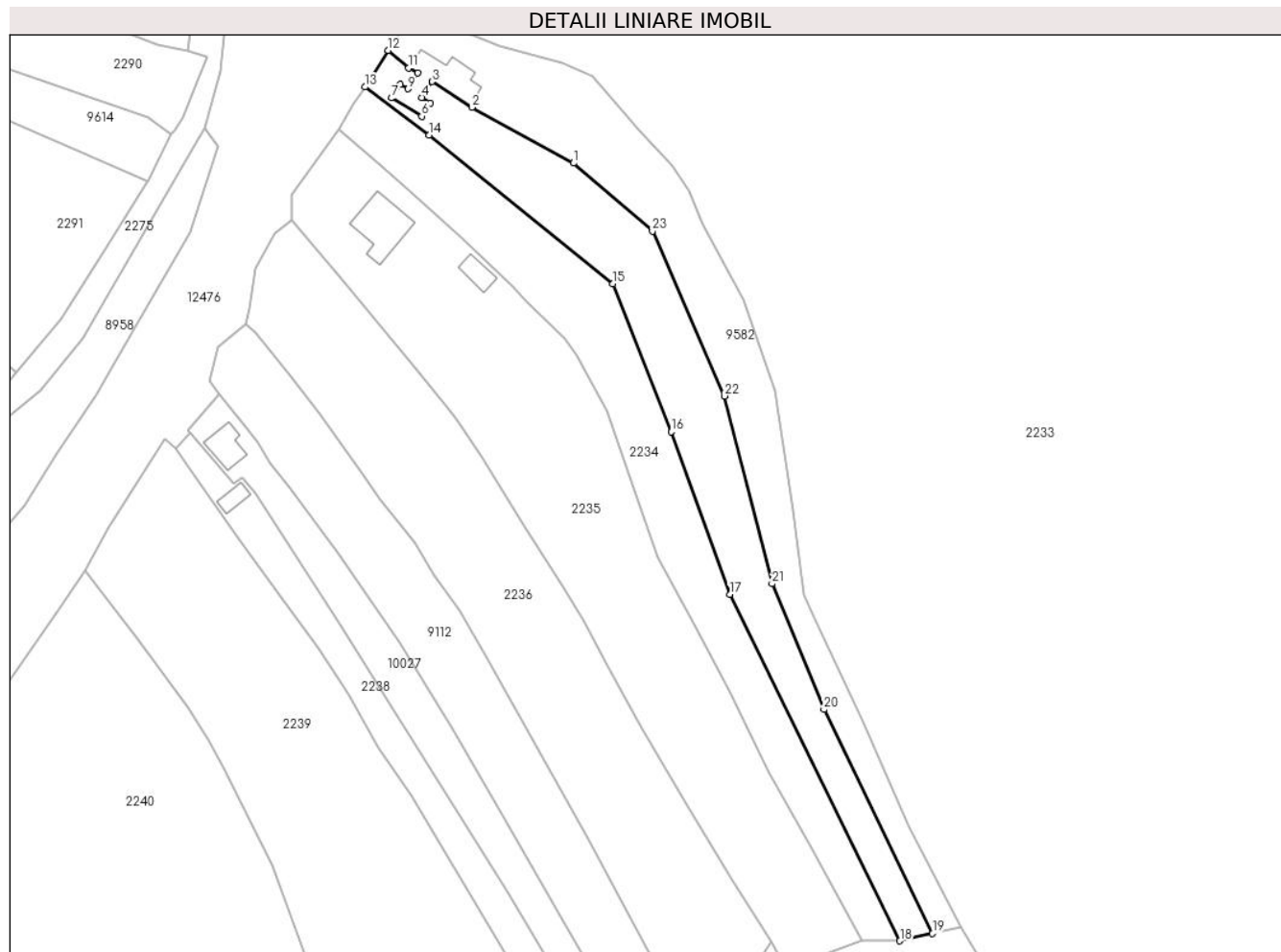
Inscrieri privind dezmembramintele dreptului de proprietate, drepturi reale de garanție și sarcini	Referințe
NU SUNT	

Anexa Nr. 1 La Partea I

Teren

Nr cadastral	Suprafața (mp)*	Observații / Referințe
	Din acte: 3.050 Masurata: 3.205	

* Suprafața este determinată în planul de proiecție Stereo 70.



Date referitoare la teren

Crt	Categorie folosință	Intravilan	Suprafața (mp)	Tarla	Parcelă	Nr. topo	Observații / Referințe
1	faneata	DA	2.130	-	-	-	
2	faneata	NU	1.075	-	-	-	

Lungime Segmente

1) Valorile lungimilor segmentelor sunt obținute din proiecție în plan.

Punct început	X / Y	Punct sfârșit	X / Y	Lungime segment (** (m)
1	581.581,069 636.455,692	2	581.555,546 636.469,737	29.132
3	581.545,461 636.476,262	4	581.542,949 636.472,198	4.778
5	581.545,009 636.470,876	6	581.542,873 636.467,521	3.977
7	581.535,301 636.472,119	8	581.537,456 636.475,505	4.014

Punct început	X / Y	Punct sfârșit	X / Y	Lungime segment (** (m)
2	581.555,546 636.469,737	3	581.545,461 636.476,262	12.012
4	581.542,949 636.472,198	5	581.545,009 636.470,876	2.448
6	581.542,873 636.467,521	7	581.535,301 636.472,119	8.859
8	581.537,456 636.475,505	9	581.539,383 636.474,402	2.22

Punct început	X / Y	Punct sfârșit	X / Y	Lungime segment (** (m)
9	581.539,383 636.474,402	10	581.541,897 636.478,469	4.781
11	581.539,538 636.479,647	12	581.534,44 636.484,085	6.759
13	581.528,538 636.474,894	14	581.544,774 636.462,765	20.266
15	581.590,994 636.425,303	16	581.605,672 636.388,049	40.041
17	581.620,45 636.347,065	18	581.663,29 636.259,838	97.179
19	581.671,502 636.261,671	20	581.644,152 636.318,089	62.698
21	581.631,083 636.349,783	22	581.619,114 636.397,071	48.779
23	581.600,956 636.438,539	1	581.581,069 636.455,692	26.262

Punct început	X / Y	Punct sfârșit	X / Y	Lungime segment (** (m)
10	581.541,897 636.478,469	11	581.539,538 636.479,647	2.637
12	581.534,44 636.484,085	13	581.528,538 636.474,894	10.923
14	581.544,774 636.462,765	15	581.590,994 636.425,303	59.495
16	581.605,672 636.388,049	17	581.620,45 636.347,065	43.567
18	581.663,29 636.259,838	19	581.671,502 636.261,671	8.414
20	581.644,152 636.318,089	21	581.631,083 636.349,783	34.283
22	581.619,114 636.397,071	23	581.600,956 636.438,539	45.269

** Lungimile segmentelor sunt determinate în planul de proiecție Stereo 70 și sunt rotunjite la 1 milimetru.

*** Distanța dintre puncte este formată din segmente cumulate ce sunt mai mici decât valoarea 1 milimetru.

**DATE DESPRE IMOBILUL NR. 9582**

Oficiul de Cadastru și Publicitate Imobiliară NEAMT
 Biroul de Cadastru și Publicitate Imobiliară Targu-Neamt

A. Partea I. Descrierea imobilului

TEREN Necunoscut

Adresa: Loc. Dolhesti, Jud. Neamt, si extravilan UAT Pipirig

Nr. Crt	Nr cadastral Nr. topografic	Suprafața* (mp)	Observații / Referințe
A1		Din acte: 3.050 Masurata: 3.317	Sector cadastral:198 Teren imprejmuit;

Construcții

Crt	Nr cadastral Nr. topografic	Adresa	Observații / Referințe
A1.1		Loc. Dolhesti, Jud. Neamt, si extravilan UAT Pipirig	Nr. niveluri:1; S. construita la sol:170 mp;

B. Partea II. Proprietari și acte

Inscrieri privitoare la dreptul de proprietate și alte drepturi reale		Referințe
/		
Act Notarial nr. 11, din 29/11/2007 emis de BNP Burghelea Alina Elena;		
B1	Intabulare, drept de PROPRIETATE, dobandit prin Succesiune, cota actuala 1/1, cota initiala 1/1 1) KRATOCHVIL MARIA	A1, A1.1

C. Partea III. SARCINI .

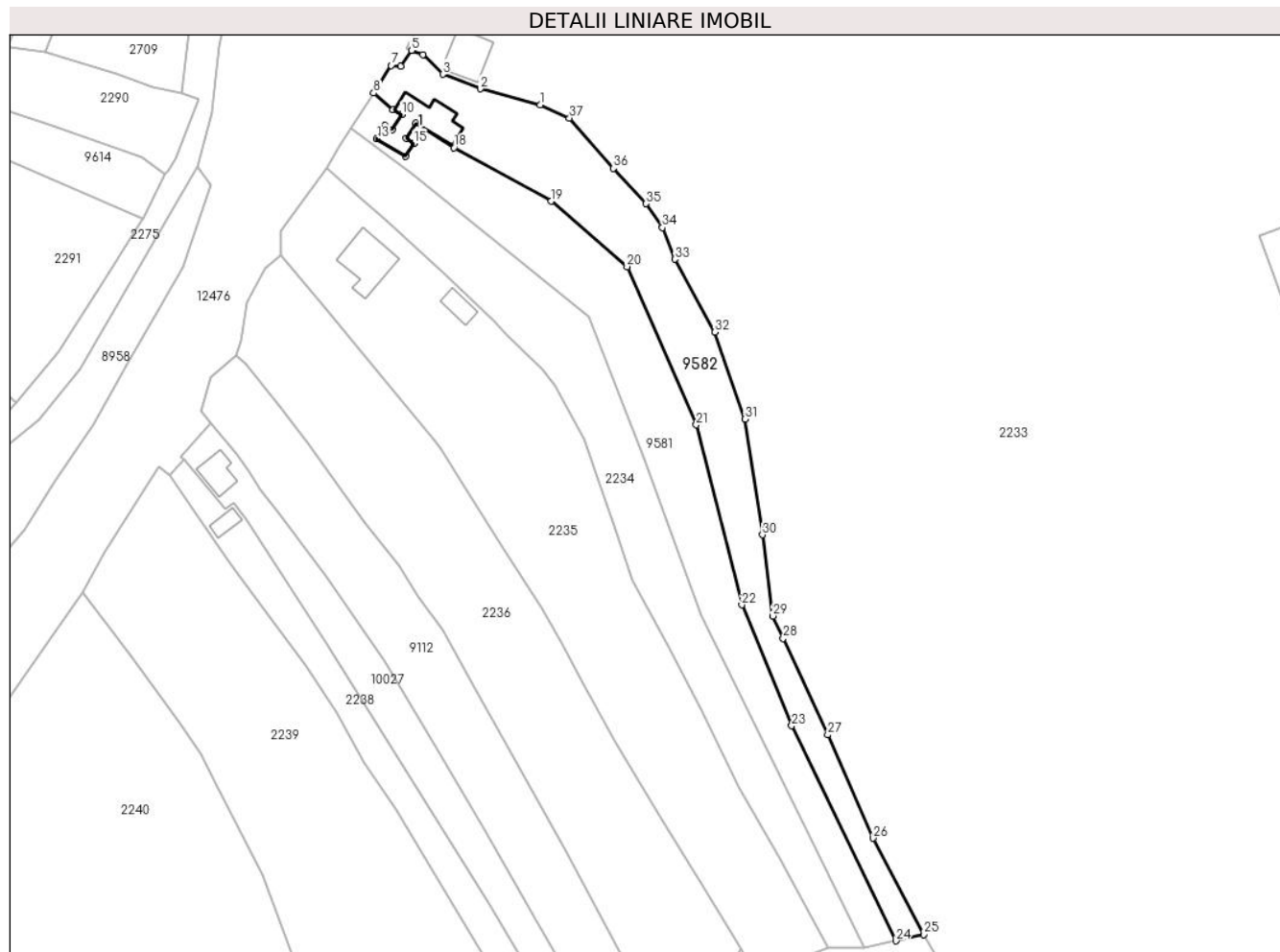
Inscrieri privind dezmembramintele dreptului de proprietate, drepturi reale de garanție și sarcini	Referințe
NU SUNT	

Anexa Nr. 1 La Partea I

Teren

Nr cadastral	Suprafața (mp)*	Observații / Referințe
	Din acte: 3.050 Masurata: 3.317	

* Suprafața este determinată în planul de proiecție Stereo 70.



Date referitoare la teren

Crt	Categorie folosință	Intra vilan	Suprafața (mp)	Tarla	Parcelă	Nr. topo	Observații / Referințe
1	curți constructii	DA	273	-	-	-	
2	faneata	DA	1.236	-	-	-	
3	faneata	NU	1.808	-	-	-	

Date referitoare la construcții

Crt	Număr	Destinație construcție	Supraf. (mp)	Situație juridică	Observații / Referințe
A1.1		construcții de locuințe	170	Cu acte	Nr. niveluri:1; S. construita la sol:170 mp;

Lungime Segmente

1) Valorile lungimilor segmentelor sunt obținute din proiecție în plan.

Punct început	X / Y	Punct sfârșit	X / Y	Lungime segment (** (m)
1	581.578,117 636.480,951	2	581.562,439 636.485,189	16.241
3	581.552,609 636.489,009	4	581.547,353 636.494,174	7.369

Punct început	X / Y	Punct sfârșit	X / Y	Lungime segment (** (m)
2	581.562,439 636.485,189	3	581.552,609 636.489,009	10.546
4	581.547,353 636.494,174	5	581.544,421 636.495,274	3.132

Punct început	X / Y	Punct sfârșit	X / Y	Lungime segment (** (m)
5	581.544,421 636.495,274	6	581.541,504 636.491,137	5.062
7	581.539,08 636.491,309	8	581.534,44 636.484,085	8.586
9	581.539,538 636.479,647	10	581.541,897 636.478,469	2.637
11	581.539,383 636.474,402	12	581.537,456 636.475,505	2.22
13	581.535,301 636.472,119	14	581.542,873 636.467,521	8.859
15	581.545,009 636.470,876	16	581.542,949 636.472,198	2.448
17	581.545,461 636.476,262	18	581.555,546 636.469,737	12.012
19	581.581,069 636.455,692	20	581.600,956 636.438,539	26.262
21	581.619,114 636.397,071	22	581.631,083 636.349,783	48.779
23	581.644,152 636.318,089	24	581.671,502 636.261,671	62.698
25	581.678,815 636.263,303	26	581.665,543 636.288,614	28.58
27	581.653,626 636.315,708	28	581.641,936 636.341,029	27.889
29	581.639,244 636.346,903	30	581.636,485 636.368,203	21.478
31	581.631,854 636.398,532	32	581.624,028 636.421,396	24.166
33	581.613,527 636.440,515	34	581.610,246 636.448,791	8.903
35	581.605,992 636.455,08	36	581.597,43 636.464,311	12.59
37	581.585,837 636.477,548	1	581.578,117 636.480,951	8.437

Punct început	X / Y	Punct sfârșit	X / Y	Lungime segment (** (m)
6	581.541,504 636.491,137	7	581.539,08 636.491,309	2.43
8	581.534,44 636.484,085	9	581.539,538 636.479,647	6.759
10	581.541,897 636.478,469	11	581.539,383 636.474,402	4.781
12	581.537,456 636.475,505	13	581.535,301 636.472,119	4.014
14	581.542,873 636.467,521	15	581.545,009 636.470,876	3.977
16	581.542,949 636.472,198	17	581.545,461 636.476,262	4.778
18	581.555,546 636.469,737	19	581.581,069 636.455,692	29.132
20	581.600,956 636.438,539	21	581.619,114 636.397,071	45.269
22	581.631,083 636.349,783	23	581.644,152 636.318,089	34.283
24	581.671,502 636.261,671	25	581.678,815 636.263,303	7.493
26	581.665,543 636.288,614	27	581.653,626 636.315,708	29.599
28	581.641,936 636.341,029	29	581.639,244 636.346,903	6.461
30	581.636,485 636.368,203	31	581.631,854 636.398,532	30.681
32	581.624,028 636.421,396	33	581.613,527 636.440,515	21.813
34	581.610,246 636.448,791	35	581.605,992 636.455,08	7.593
36	581.597,43 636.464,311	37	581.585,837 636.477,548	17.596

** Lungimile segmentelor sunt determinate în planul de proiecție Stereo 70 și sunt rotunjite la 1 milimetru.

*** Distanța dintre puncte este formată din segmente cumulate ce sunt mai mici decât valoarea 1 milimetru.

**DATE DESPRE IMOBILUL NR. 9583**

Oficiul de Cadastru și Publicitate Imobiliară NEAMT
Biroul de Cadastru și Publicitate Imobiliară Targu-Neamt

A. Partea I. Descrierea imobilului

TEREN Necunoscut

Adresa: Loc. Dolhesti, Jud. Neamt, si extravilan UAT Pipirig

Nr. Crt	Nr cadastral Nr. topografic	Suprafața* (mp)	Observații / Referințe
A1		9.507	Sector cadastral:198 Teren imprejmuit;

B. Partea II. Proprietari și acte

Inscrieri privitoare la dreptul de proprietate și alte drepturi reale	Referințe
/	
Act Administrativ nr. 11538, din 21/07/2023 emis de PRIMARIA COMUNEI PIPIRIG;	
B1	A1
Inscrierea posesiei, drept de PROPRIETATE, dobandit prin Lege, cota actuala 1/1, cota initiala 1/1 1) DOLHĂSCU GHEORGHE	

C. Partea III. SARCINI .

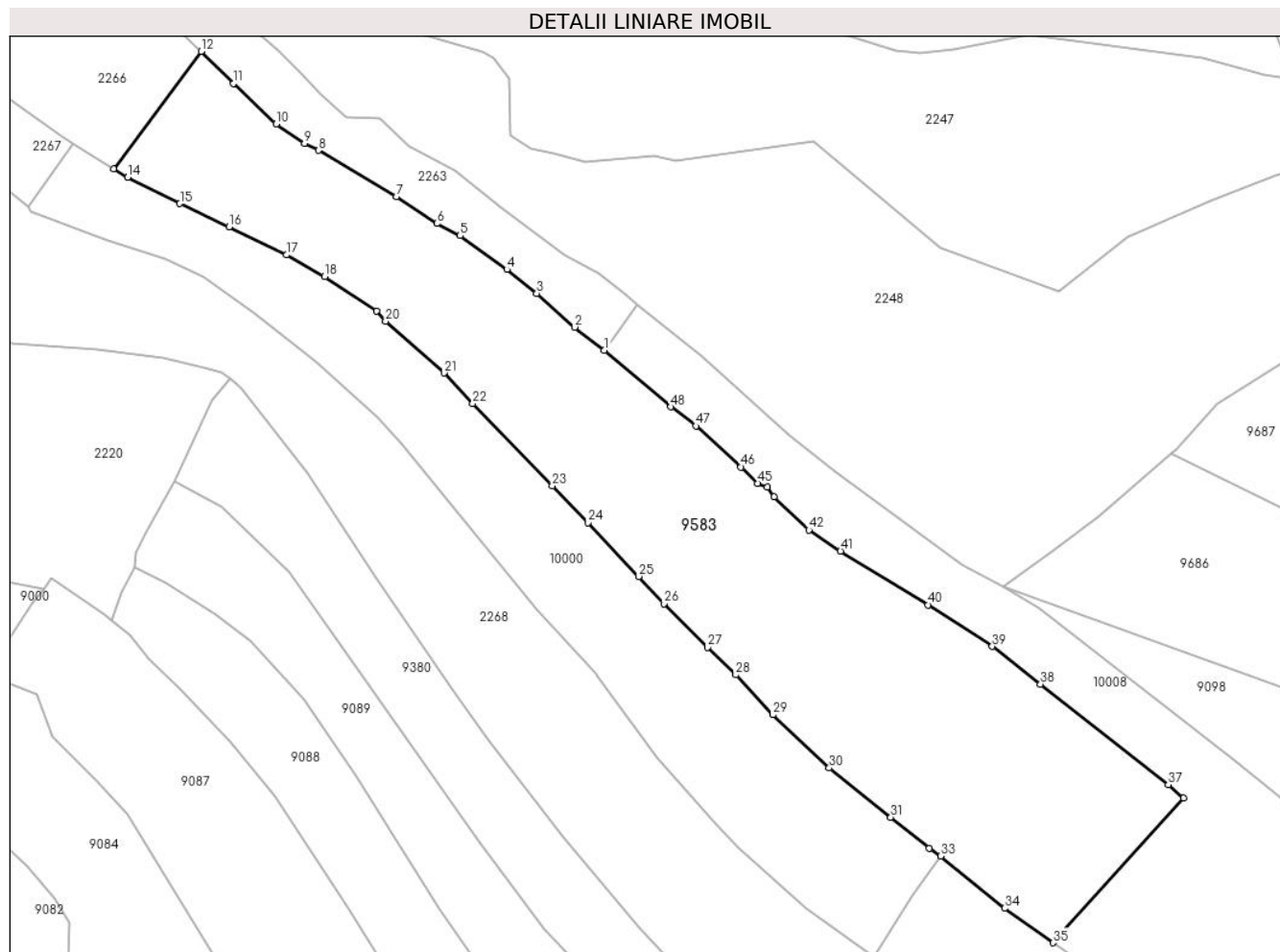
Inscrieri privind dezmembramintele dreptului de proprietate, drepturi reale de garanție și sarcini	Referințe
NU SUNT	

Anexa Nr. 1 La Partea I

Teren

Nr cadastral	Suprafața (mp)*	Observații / Referințe
	9.507	

* Suprafața este determinată în planul de proiecție Stereo 70.



Date referitoare la teren

Crt	Categorie folosință	Intravilan	Suprafața (mp)	Tarla	Parcelă	Nr. topo	Observații / Referințe
1	faneata	DA	488	-	-	-	
2	faneata	NU	9.019	-	-	-	

Lungime Segmente

1) Valorile lungimilor segmentelor sunt obținute din proiecție în plan.

Punct început	X / Y	Punct sfârșit	X / Y	Lungime segment
1	581.362,907 635.909,023	2	581.356,189 635.914,241	8.506
4	581.340,766 635.927,321	5	581.330,167 635.935,032	13.107
7	581.315,694 635.943,901	8	581.298,052 635.954,343	20.501
10	581.288,444 635.960,357	11	581.278,746 635.969,512	13.337
13	581.251,541 635.950,113	14	581.254,74 635.948,285	3.684
2	581.356,189 635.914,241	3	581.347,587 635.921,9	11.518
5	581.330,167 635.935,032	6	581.324,871 635.937,763	5.959
8	581.298,052 635.954,343	9	581.294,888 635.955,96	3.553
11	581.278,746 635.969,512	12	581.271,379 635.976,789	10.355
14	581.254,74 635.948,285	15	581.266,537 635.942,262	13.246
3	581.347,587 635.921,9	4	581.340,766 635.927,321	8.713
6	581.324,871 635.937,763	7	581.315,694 635.943,901	11.04
9	581.294,888 635.955,96	10	581.288,444 635.960,357	7.801
12	581.271,379 635.976,789	13	581.251,541 635.950,113	33.244
15	581.266,537 635.942,262	16	581.277,773 635.936,981	12.415

Punct început	X / Y	Punct sfârșit	X / Y	Lungime segment	Punct început	X / Y	Punct sfârșit	X / Y	Lungime segment	Punct început	X / Y	Punct sfârșit	X / Y	Lungime segment
16	581.277,773 635.936,981	17	581.290,772 635.930,635	14.465	17	581.290,772 635.930,635	18	581.299,403 635.925,714	9.935	18	581.299,403 635.925,714	19	581.311,245 635.917,906	14.184
19	581.311,245 635.917,906	20	581.313,254 635.915,627	3.038	20	581.313,254 635.915,627	21	581.326,577 635.903,853	17.78	21	581.326,577 635.903,853	22	581.333,029 635.896,91	9.478
22	581.333,029 635.896,91	23	581.351,107 635.878,258	25.975	23	581.351,107 635.878,258	24	581.359,178 635.869,912	11.61	24	581.359,178 635.869,912	25	581.370,733 635.857,724	16.795
25	581.370,733 635.857,724	26	581.376,428 635.851,557	8.394	26	581.376,428 635.851,557	27	581.386,329 635.841,634	14.018	27	581.386,329 635.841,634	28	581.392,776 635.835,431	8.947
28	581.392,776 635.835,431	29	581.401,209 635.826,372	12.377	29	581.401,209 635.826,372	30	581.413,972 635.814,3	17.568	30	581.413,972 635.814,3	31	581.427,947 635.803,103	17.907
31	581.427,947 635.803,103	32	581.436,723 635.796,071	11.246	32	581.436,723 635.796,071	33	581.439,247 635.794,293	3.087	33	581.439,247 635.794,293	34	581.453,775 635.782,463	18.735
34	581.453,775 635.782,463	35	581.464,863 635.774,657	13.56	35	581.464,863 635.774,657	36	581.494,437 635.807,458	44.165	36	581.494,437 635.807,458	37	581.490,949 635.810,496	4.626
37	581.490,949 635.810,496	38	581.461,971 635.833,323	36.889	38	581.461,971 635.833,323	39	581.450,989 635.841,843	13.899	39	581.450,989 635.841,843	40	581.436,472 635.851,294	17.322
40	581.436,472 635.851,294	41	581.416,55 635.863,497	23.362	41	581.416,55 635.863,497	42	581.409,391 635.868,277	8.608	42	581.409,391 635.868,277	43	581.401,469 635.875,793	10.92
43	581.401,469 635.875,793	44	581.399,91 635.878,005	2.706	44	581.399,91 635.878,005	45	581.397,678 635.878,837	2.382	45	581.397,678 635.878,837	46	581.393,967 635.882,55	5.25
46	581.393,967 635.882,55	47	581.383,7 635.891,825	13.836	47	581.383,7 635.891,825	48	581.378,016 635.896,185	7.164	48	581.378,016 635.896,185	1	581.362,907 635.909,023	19.827

** Lungimile segmentelor sunt determinate în planul de proiecție Stereo 70 și sunt rotunjite la 1 milimetru.

*** Distanța dintre puncte este formată din segmente cumulate ce sunt mai mici decât valoarea 1 milimetru.

**DATE DESPRE IMOBILUL NR. 9584**

Oficiul de Cadastru și Publicitate Imobiliară NEAMT
 Biroul de Cadastru și Publicitate Imobiliară Targu-Neamt

A. Partea I. Descrierea imobilului

TEREN Intravilan

Adresa: Loc. Dolhesti, Jud. Neamt

Nr. Crt	Nr cadastral Nr. topografic	Suprafața* (mp)	Observații / Referințe
A1		Din acte: 1.800 Masurata: 1.805	Sector cadastral:198 Teren imprejmuit;

B. Partea II. Proprietari și acte

Inscrieri privitoare la dreptul de proprietate și alte drepturi reale		Referințe
/		
Hotarare Judecatoreasca nr. 803, din 31/03/2023 emis de JUDECATORIA TÂRGU NEAMȚ;		
B1	Intabulare, drept de PROPRIETATE, dobandit prin Hotarare Judecatoreasca, cota actuala 1/1, cota initiala 1/1 1) DOLHESCU MARIA	A1

C. Partea III. SARCINI .

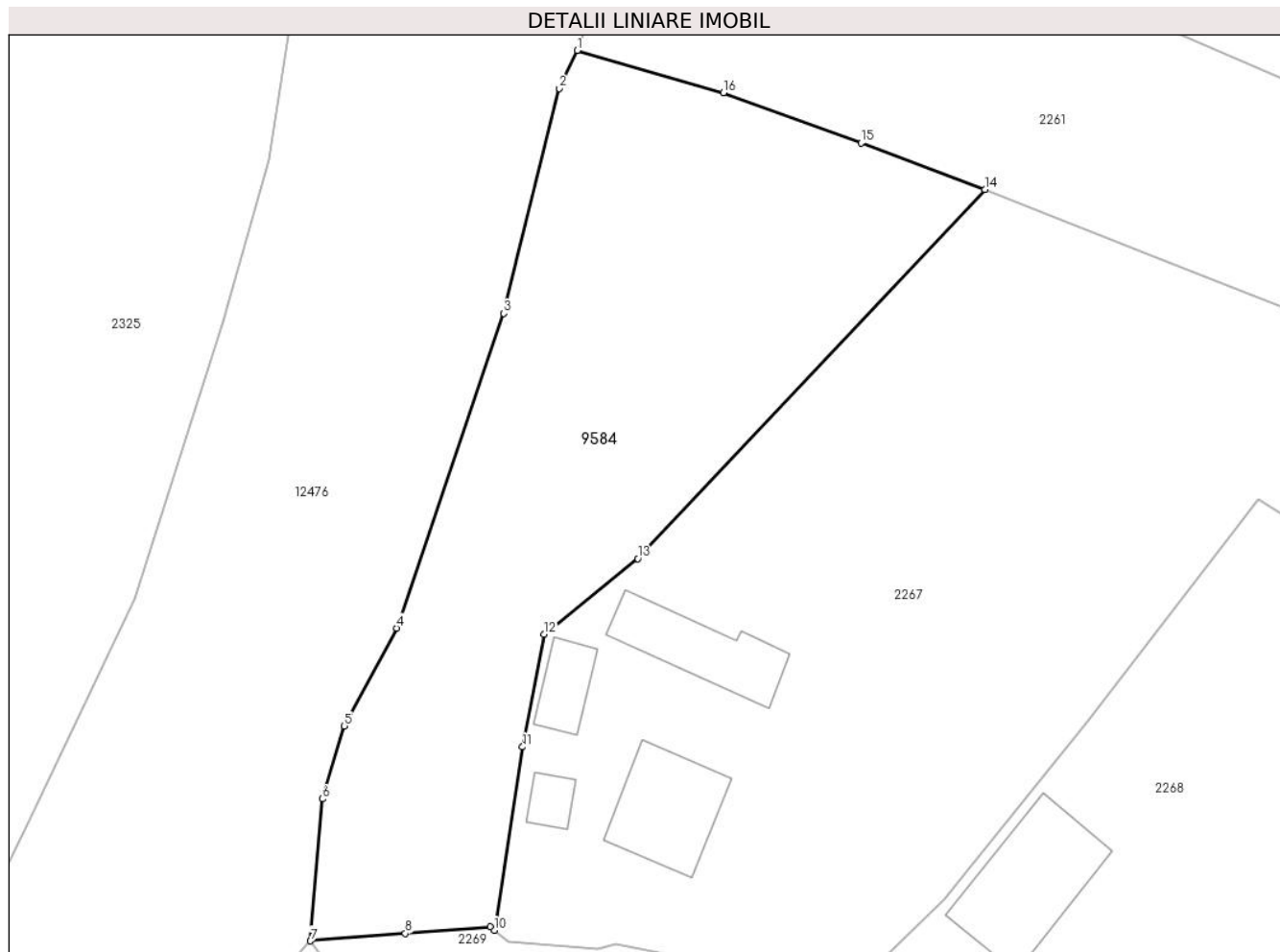
Inscrieri privind dezmembramintele dreptului de proprietate, drepturi reale de garanție și sarcini	Referințe
NU SUNT	

Anexa Nr. 1 La Partea I

Teren

Nr cadastral	Suprafața (mp)*	Observații / Referințe
	Din acte: 1.800 Masurata: 1.805	

* Suprafața este determinată în planul de proiecție Stereo 70.



Date referitoare la teren

Crt	Categorie folosință	Intra vilan	Suprafața (mp)	Tarla	Parcelă	Nr. topo	Observații / Referințe
1	faneata	DA	1.805	-	-	-	

Lungime Segmente

1) Valorile lungimilor segmentelor sunt obținute din proiecție în plan.

Punct început	X / Y	Punct sfârșit	X / Y	Lungime segment (** (m)
1	581.106,913 636.035,789	2	581.105,28 636.032,382	3.778
2	581.105,28 636.032,382	3	581.100,308 636.012,149	20.835
3	581.100,308 636.012,149	4	581.090,668 635.983,858	29.888
4	581.090,668 635.983,858	5	581.085,963 635.975,053	9.983
5	581.085,963 635.975,053	6	581.083,982 635.968,494	6.852

Punct început	X / Y	Punct sfârșit	X / Y	Lungime segment (** (m)
6	581.083,982 635.968,494	7	581.082,92 635.955,735	12.803
7	581.082,92 635.955,735	8	581.091,436 635.956,405	8.542
8	581.091,436 635.956,405	9	581.099,073 635.956,972	7.658
9	581.099,073 635.956,972	10	581.099,448 635.956,677	0.477
10	581.099,448 635.956,677	11	581.101,977 635.973,167	16.683
11	581.101,977 635.973,167	12	581.103,897 635.983,287	10.301
12	581.103,897 635.983,287	13	581.112,348 635.990,102	10.857
13	581.112,348 635.990,102	14	581.143,554 636.023,281	45.548
14	581.143,554 636.023,281	15	581.132,431 636.027,464	11.884
15	581.132,431 636.027,464	16	581.120,035 636.031,994	13.198
16	581.120,035 636.031,994	1	581.106,913 636.035,789	13.66

** Lungimile segmentelor sunt determinate în planul de proiecție Stereo 70 și sunt rotunjite la 1 milimetru.

*** Distanța dintre puncte este formată din segmente cumulate ce sunt mai mici decât valoarea 1 milimetru.

**DATE DESPRE IMOBILUL NR. 9605**

Oficiul de Cadastru și Publicitate Imobiliară NEAMT
Biroul de Cadastru și Publicitate Imobiliară Targu-Neamt

A. Partea I. Descrierea imobilului

TEREN Extravilan

Adresa: Jud. Neamt

Nr. Crt	Nr cadastral Nr. topografic	Suprafața* (mp)	Observații / Referințe
A1		3.854	Sector cadastral:198 Teren neimprejmuit;

B. Partea II. Proprietari și acte

Inscrieri privitoare la dreptul de proprietate și alte drepturi reale		Referințe
/		
Act Normativ nr. 7, din 13/03/1996 emis de GUVERNUL ROMÂNIEI;		
B1	Inscrierea provizorie, drept de PROPRIETATE, dobandit prin Lege, cota actuala 1/1, cota initiala 1/1	A1
1) COMUNA PIPIRIG, CIF:99999999999999, PROPRIETAR NEIDENTIFICAT		

C. Partea III. SARCINI .

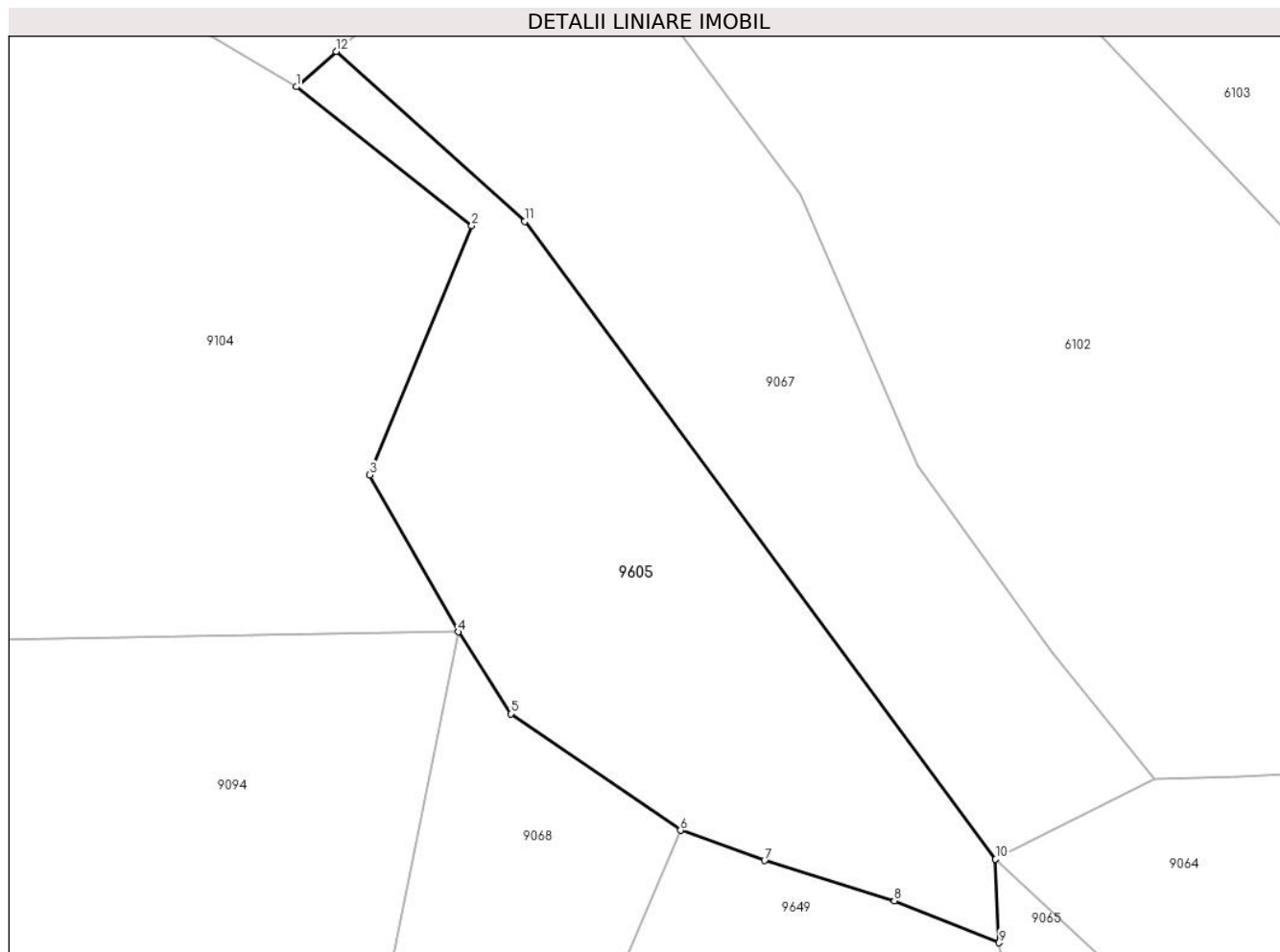
Inscrieri privind dezmembramintele dreptului de proprietate, drepturi reale de garanție și sarcini	Referințe
NU SUNT	

Anexa Nr. 1 La Partea I

Teren

Nr cadastral	Suprafața (mp)*	Observații / Referințe
	3.854	

* Suprafața este determinată în planul de proiecție Stereo 70.



Date referitoare la teren

Crt	Categorie folosință	Intra vilan	Suprafața (mp)	Tarla	Parcelă	Nr. topo	Observații / Referințe
1	pașune	NU	3.854	-	-	-	Pășune împădurită

Lungime Segmente

1) Valorile lungimilor segmentelor sunt obținute din proiecție în plan.

Punct început	X / Y	Punct sfârșit	X / Y	Lungime segment (** (m)
1	581.726,265 635.918,503	2	581.750,461 635.899,391	30.834
2	581.750,461 635.899,391	3	581.736,362 635.865,051	37.122
3	581.736,362 635.865,051	4	581.748,568 635.843,413	24.843
4	581.748,568 635.843,413	5	581.755,82 635.832,159	13.388
5	581.755,82 635.832,159	6	581.779,254 635.816,099	28.409

Punct început	X / Y	Punct sfârșit	X / Y	Lungime segment (** (m)
6	581.779,254 635.816,099	7	581.790,824 635.811,919	12.302
7	581.790,824 635.811,919	8	581.808,718 635.806,378	18.732
8	581.808,718 635.806,378	9	581.823,173 635.800,609	15.564
9	581.823,173 635.800,609	10	581.822,688 635.812,121	11.522
10	581.822,688 635.812,121	11	581.757,743 635.899,955	109.237
11	581.757,743 635.899,955	12	581.731,772 635.923,366	34.965
12	581.731,772 635.923,366	1	581.726,265 635.918,503	7.347

** Lungimile segmentelor sunt determinate în planul de proiecție Stereo 70 și sunt rotunjite la 1 milimetru.

*** Distanța dintre puncte este formată din segmente cumulate ce sunt mai mici decât valoarea 1 milimetru.

**DATE DESPRE IMOBILUL NR. 9606**

Oficiul de Cadastru și Publicitate Imobiliară NEAMT
Biroul de Cadastru și Publicitate Imobiliară Targu-Neamt

A. Partea I. Descrierea imobilului

TEREN Extravilan

Adresa: Jud. Neamt

Nr. Crt	Nr cadastral Nr. topografic	Suprafața* (mp)	Observații / Referințe
A1		3.832	Sector cadastral:198 Teren imprejmuit;

B. Partea II. Proprietari și acte

Inscrieri privitoare la dreptul de proprietate și alte drepturi reale		Referințe
/		
Act Administrativ nr. 11538, din 21/07/2023 emis de PRIMARIA COMUNEI PIPIRIG;		
B1	Inscrierea posesiei, drept de PROPRIETATE, dobandit prin Lege, cota actuala 1/1, cota initiala 1/1 1) LIPAN IOAN	A1

C. Partea III. SARCINI .

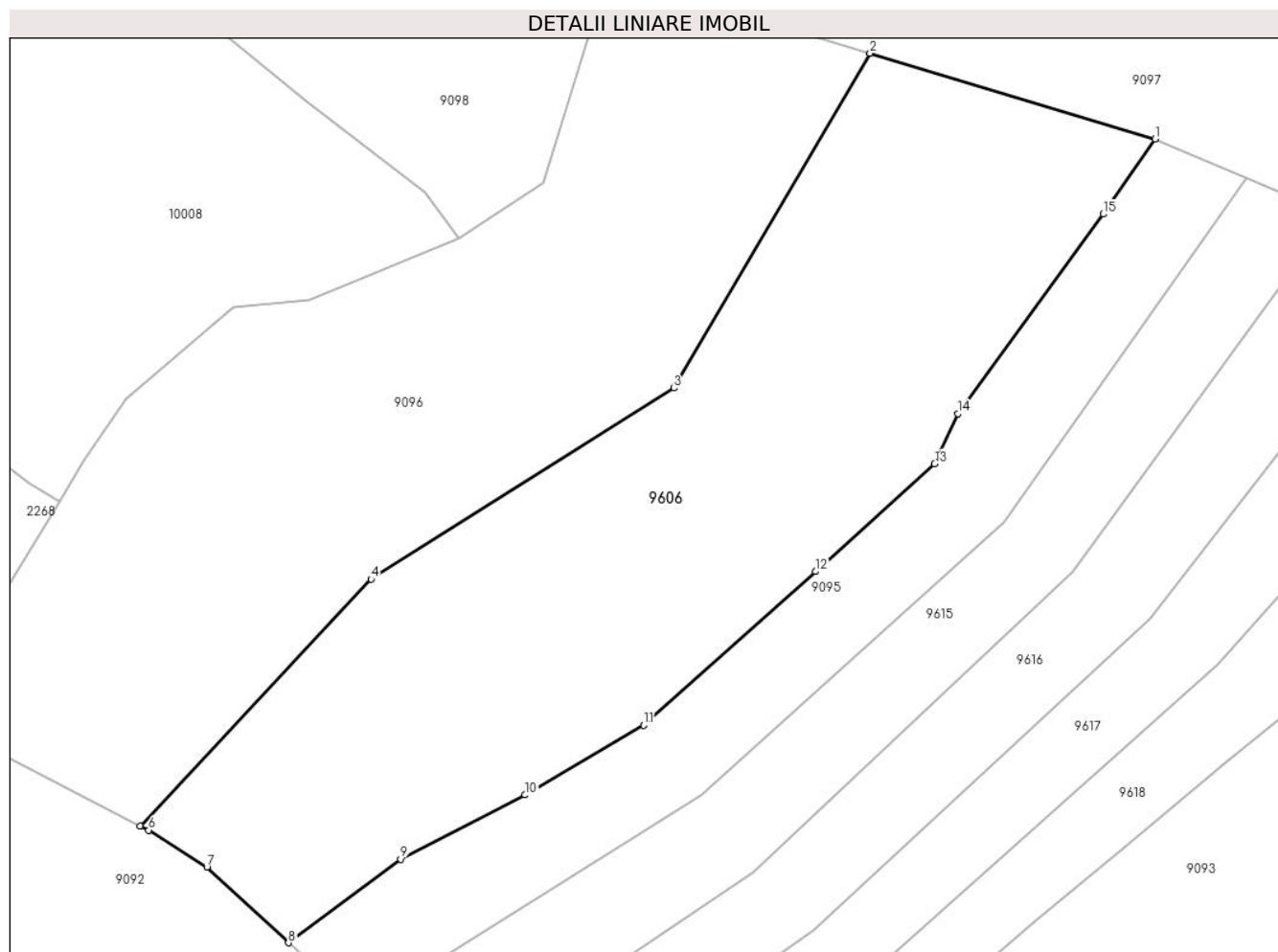
Inscrieri privind dezmembramintele dreptului de proprietate, drepturi reale de garanție și sarcini	Referințe
NU SUNT	

Anexa Nr. 1 La Partea I

Teren

Nr cadastral	Suprafața (mp)*	Observații / Referințe
	3.832	

* Suprafața este determinată în planul de proiecție Stereo 70.



Date referitoare la teren

Crt	Categorie folosință	Intra vilan	Suprafața (mp)	Tarla	Parcelă	Nr. topo	Observații / Referințe
1	faneata	NU	2.027	-	-	-	
2	pasune	NU	1.805	-	-	-	Pășune împădurită

Lungime Segmente

1) Valorile lungimilor segmentelor sunt obținute din proiecție în plan.

Punct început	X / Y	Punct sfârșit	X / Y	Lungime segment (** (m)
1	581.631,056 635.790,036	2	581.597,892 635.800,017	34.633
2	581.597,892 635.800,017	3	581.575,074 635.761,062	45.146
3	581.575,074 635.761,062	4	581.539,805 635.738,822	41.696
4	581.539,805 635.738,822	5	581.512,941 635.710,142	39.297

Punct început	X / Y	Punct sfârșit	X / Y	Lungime segment (** (m)
5	581.512,941 635.710,142	6	581.513,916 635.709,638	1.098
6	581.513,916 635.709,638	7	581.520,688 635.705,36	8.01
7	581.520,688 635.705,36	8	581.530,186 635.696,539	12.962
8	581.530,186 635.696,539	9	581.543,249 635.706,249	16.277
9	581.543,249 635.706,249	10	581.557,745 635.713,725	16.31
10	581.557,745 635.713,725	11	581.571,53 635.721,833	15.993
11	581.571,53 635.721,833	12	581.591,539 635.739,73	26.845
12	581.591,539 635.739,73	13	581.605,41 635.752,259	18.692
13	581.605,41 635.752,259	14	581.608,095 635.758,096	6.425
14	581.608,095 635.758,096	15	581.625,046 635.781,308	28.743
15	581.625,046 635.781,308	1	581.631,056 635.790,036	10.597

** Lungimile segmentelor sunt determinate în planul de proiecție Stereo 70 și sunt rotunjite la 1 milimetru.

*** Distanța dintre puncte este formată din segmente cumulate ce sunt mai mici decât valoarea 1 milimetru.

**DATE DESPRE IMOBILUL NR. 9613**

Oficiul de Cadastru și Publicitate Imobiliară NEAMT
Biroul de Cadastru și Publicitate Imobiliară Targu-Neamt

A. Partea I. Descrierea imobilului

TEREN Extravilan

Adresa: Jud. Neamt

Nr. Crt	Nr cadastral Nr. topografic	Suprafața* (mp)	Observații / Referințe
A1		1.692	Sector cadastral:198 Teren imprejmuit;

B. Partea II. Proprietari și acte

Inscrieri privitoare la dreptul de proprietate și alte drepturi reale		Referințe
/		
Act Administrativ nr. 11538, din 21/07/2023 emis de PRIMARIA COMUNEI PIPIRIG;		
B1	Inscrierea posesiei, drept de PROPRIETATE, dobandit prin Lege, cota actuala 1/1, cota initiala 1/1 1) BALMUȘ MARIA	A1

C. Partea III. SARCINI .

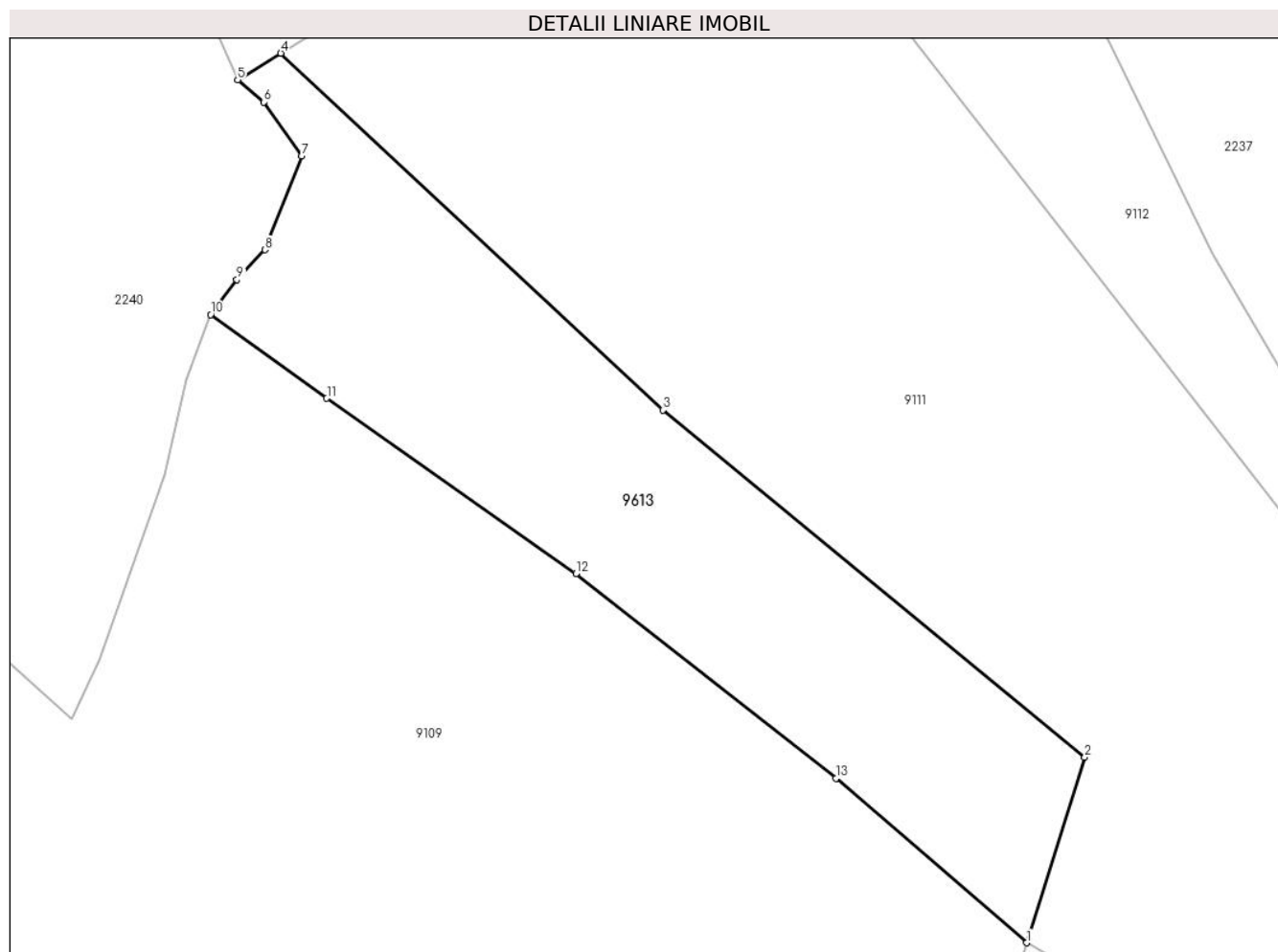
Inscrieri privind dezmembramintele dreptului de proprietate, drepturi reale de garanție și sarcini	Referințe
NU SUNT	

Anexa Nr. 1 La Partea I

Teren

Nr cadastral	Suprafața (mp)*	Observații / Referințe
	1.692	

* Suprafața este determinată în planul de proiecție Stereo 70.



Date referitoare la teren

Crt	Categorie folosință	Intravilan	Suprafața (mp)	Tarla	Parcelă	Nr. topo	Observații / Referințe
1	faneata	NU	1.692	-	-	-	

Lungime Segmente

1) Valorile lungimilor segmentelor sunt obținute din proiecție în plan.

Punct început	X / Y	Punct sfârșit	X / Y	Lungime segment (** (m)
1	581.645,15 636.099,657	2	581.650,498 636.116,763	17.923
2	581.650,498 636.116,763	3	581.611,535 636.148,818	50.454
3	581.611,535 636.148,818	4	581.576,263 636.181,739	48.248
4	581.576,263 636.181,739	5	581.572,278 636.179,29	4.677
5	581.572,278 636.179,29	6	581.574,692 636.177,23	3.173

Punct început	X / Y	Punct sfârșit	X / Y	Lungime segment (** (m)
6	581.574,692 636.177,23	7	581.578,205 636.172,271	6.077
7	581.578,205 636.172,271	8	581.574,813 636.163,595	9.316
8	581.574,813 636.163,595	9	581.572,209 636.160,853	3.781
9	581.572,209 636.160,853	10	581.569,786 636.157,633	4.03
10	581.569,786 636.157,633	11	581.580,512 636.149,891	13.228
11	581.580,512 636.149,891	12	581.603,533 636.133,733	28.126
12	581.603,533 636.133,733	13	581.627,537 636.114,815	30.563
13	581.627,537 636.114,815	1	581.645,15 636.099,657	23.238

** Lungimile segmentelor sunt determinate în planul de proiecție Stereo 70 și sunt rotunjite la 1 milimetru.

*** Distanța dintre puncte este formată din segmente cumulate ce sunt mai mici decât valoarea 1 milimetru.

**DATE DESPRE IMOBILUL NR. 9615**

Oficiul de Cadastru și Publicitate Imobiliară NEAMT
Biroul de Cadastru și Publicitate Imobiliară Targu-Neamt

A. Partea I. Descrierea imobilului

TEREN Extravilan

Adresa: Jud. Neamt

Nr. Crt	Nr cadastral Nr. topografic	Suprafața* (mp)	Observații / Referințe
A1		1.558	Sector cadastral:198 Teren imprejmuit;

B. Partea II. Proprietari și acte

Inscrieri privitoare la dreptul de proprietate și alte drepturi reale		Referințe
/		
Act Administrativ nr. 11538, din 21/07/2023 emis de PRIMARIA COMUNEI PIPIRIG;		
B1	Inscrierea posesiei, drept de PROPRIETATE, dobandit prin Lege, cota actuala 1/1, cota initiala 1/1 1) GHEORGHÎĂ VIOREL	A1

C. Partea III. SARCINI .

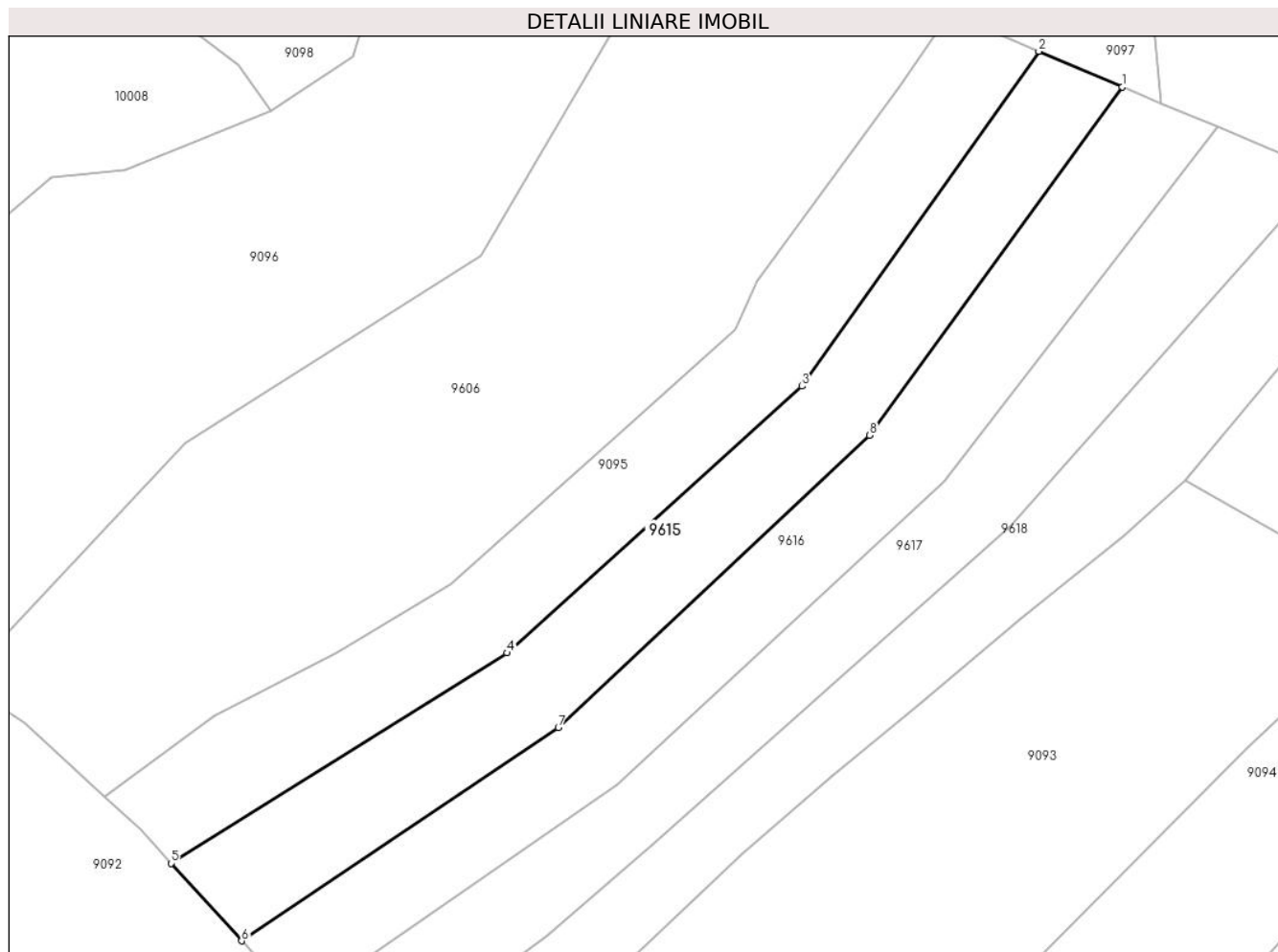
Inscrieri privind dezmembramintele dreptului de proprietate, drepturi reale de garanție și sarcini	Referințe
NU SUNT	

Anexa Nr. 1 La Partea I

Teren

Nr cadastral	Suprafața (mp)*	Observații / Referințe
	1.558	

* Suprafața este determinată în planul de proiecție Stereo 70.



Date referitoare la teren

Crt	Categorie folosință	Intravilan	Suprafața (mp)	Tarla	Parcelă	Nr. topo	Observații / Referințe
1	faneata	NU	1.558	-	-	-	

Lungime Segmente

1) Valorile lungimilor segmentelor sunt obținute din proiecție în plan.

Punct început	X / Y	Punct sfârșit	X / Y	Lungime segment (** (m)
1	581.651,699 635.781,249	2	581.641,723 635.785,493	10.841
2	581.641,723 635.785,493	3	581.613,444 635.745,528	48.958
3	581.613,444 635.745,528	4	581.578,211 635.713,699	47.481
4	581.578,211 635.713,699	5	581.538,073 635.688,592	47.344
5	581.538,073 635.688,592	6	581.546,494 635.679,337	12.513

Punct început	X / Y	Punct sfârșit	X / Y	Lungime segment (** (m)
6	581.546,494 635.679,337	7	581.584,326 635.704,774	45.588
7	581.584,326 635.704,774	8	581.621,519 635.739,66	50.994
8	581.621,519 635.739,66	1	581.651,699 635.781,249	51.386

** Lungimile segmentelor sunt determinate în planul de proiecție Stereo 70 și sunt rotunjite la 1 milimetru.

*** Distanța dintre puncte este formată din segmente cumulate ce sunt mai mici decât valoarea 1 milimetru.

**DATE DESPRE IMOBILUL NR. 9616**

Oficiul de Cadastru și Publicitate Imobiliară NEAMT
Biroul de Cadastru și Publicitate Imobiliară Targu-Neamt

A. Partea I. Descrierea imobilului

TEREN Extravilan

Adresa: Jud. Neamt

Nr. Crt	Nr cadastral Nr. topografic	Suprafața* (mp)	Observații / Referințe
A1		1.558	Sector cadastral:198 Teren neimpregmuit;

B. Partea II. Proprietari și acte

Inscrieri privitoare la dreptul de proprietate și alte drepturi reale		Referințe
/		
Act Normativ nr. 7, din 13/03/1996 emis de GUVERNUL ROMÂNIEI;		
B1	Inscrierea provizorie, drept de PROPRIETATE, dobandit prin Lege, cota actuala 1/1, cota initiala 1/1 1) COMUNA PIPIRIG, CIF:99999999999999, PROPRIETAR NEIDENTIFICAT	A1

C. Partea III. SARCINI .

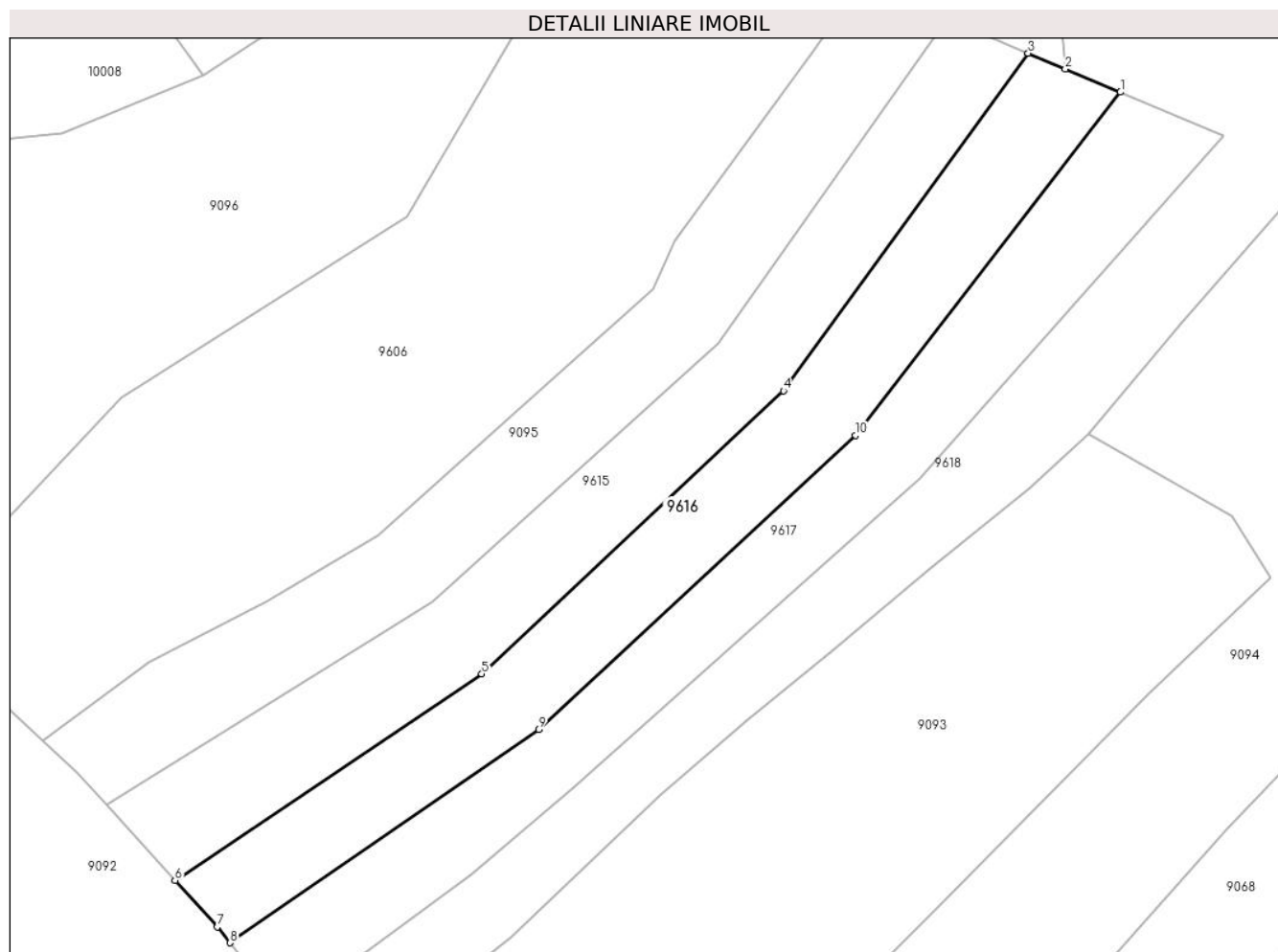
Inscrieri privind dezmembramintele dreptului de proprietate, drepturi reale de garanție și sarcini	Referințe
NU SUNT	

Anexa Nr. 1 La Partea I

Teren

Nr cadastral	Suprafața (mp)*	Observații / Referințe
	1.558	

* Suprafața este determinată în planul de proiecție Stereo 70.



Date referitoare la teren

Crt	Categorie folosință	Intra vilan	Suprafața (mp)	Tarla	Parcelă	Nr. topo	Observații / Referințe
1	faneata	NU	1.558	-	-	-	

Lungime Segmente

1) Valorile lungimilor segmentelor sunt obținute din proiecție în plan.

Punct început	X / Y	Punct sfârșit	X / Y	Lungime segment (** (m)
1	581.663,071 635.776,458	2	581.656,279 635.779,319	7.37
2	581.656,279 635.779,319	3	581.651,699 635.781,249	4.97
3	581.651,699 635.781,249	4	581.621,519 635.739,66	51.386
4	581.621,519 635.739,66	5	581.584,326 635.704,774	50.994
5	581.584,326 635.704,774	6	581.546,494 635.679,337	45.588

Punct început	X / Y	Punct sfârșit	X / Y	Lungime segment (** (m)
6	581.546,494 635.679,337	7	581.551,705 635.673,609	7.744
7	581.551,705 635.673,609	8	581.553,291 635.671,652	2.519
8	581.553,291 635.671,652	9	581.591,325 635.697,927	46.227
9	581.591,325 635.697,927	10	581.630,419 635.734,171	53.31
10	581.630,419 635.734,171	1	581.663,071 635.776,458	53.426

** Lungimile segmentelor sunt determinate în planul de proiecție Stereo 70 și sunt rotunjite la 1 milimetru.

*** Distanța dintre puncte este formată din segmente cumulate ce sunt mai mici decât valoarea 1 milimetru.

**DATE DESPRE IMOBILUL NR. 9617**

Oficiul de Cadastru și Publicitate Imobiliară NEAMT
Biroul de Cadastru și Publicitate Imobiliară Targu-Neamt

A. Partea I. Descrierea imobilului

TEREN Extravilan

Adresa: Jud. Neamt

Nr. Crt	Nr cadastral Nr. topografic	Suprafața* (mp)	Observații / Referințe
A1		1.558	Sector cadastral:198 Teren imprejmuit;

B. Partea II. Proprietari și acte

Inscrieri privitoare la dreptul de proprietate și alte drepturi reale	Referințe
/	
Act Administrativ nr. 11538, din 21/07/2023 emis de PRIMARIA COMUNEI PIPIRIG;	
B1	A1
Inscrierea posesiei, drept de PROPRIETATE, dobandit prin Lege, cota actuala 1/1, cota initiala 1/1 1) DOLHĂSCU GHEORGHE	

C. Partea III. SARCINI .

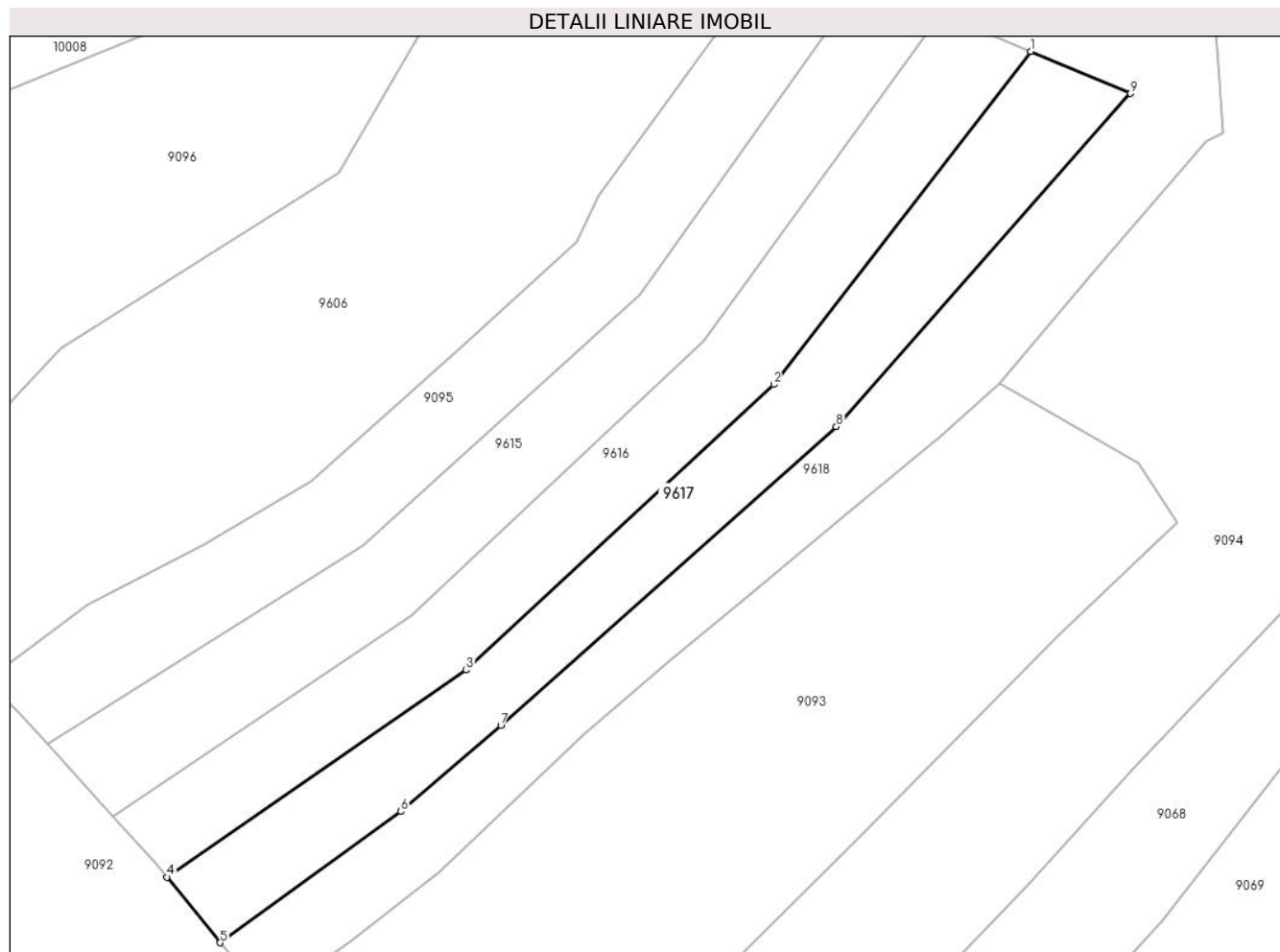
Inscrieri privind dezmembramintele dreptului de proprietate, drepturi reale de garanție și sarcini	Referințe
NU SUNT	

Anexa Nr. 1 La Partea I

Teren

Nr cadastral	Suprafața (mp)*	Observații / Referințe
	1.558	

* Suprafața este determinată în planul de proiecție Stereo 70.



Date referitoare la teren

Crt	Categorie folosință	Intravilan	Suprafața (mp)	Tarla	Parcelă	Nr. topo	Observații / Referințe
1	faneata	NU	1.558	-	-	-	

Lungime Segmente

1) Valorile lungimilor segmentelor sunt obținute din proiecție în plan.

Punct început	X / Y	Punct sfârșit	X / Y	Lungime segment (** (m)
1	581.663,071 635.776,458	2	581.630,419 635.734,171	53.426
2	581.630,419 635.734,171	3	581.591,325 635.697,927	53.31
3	581.591,325 635.697,927	4	581.553,291 635.671,652	46.227
4	581.553,291 635.671,652	5	581.560,053 635.663,307	10.741
5	581.560,053 635.663,307	6	581.583,02 635.679,97	28.375

Punct început	X / Y	Punct sfârșit	X / Y	Lungime segment (** (m)
6	581.583,02 635.679,97	7	581.595,74 635.690,911	16.778
7	581.595,74 635.690,911	8	581.638,372 635.728,83	57.056
8	581.638,372 635.728,83	9	581.675,749 635.771,118	56.439
9	581.675,749 635.771,118	1	581.663,071 635.776,458	13.757

** Lungimile segmentelor sunt determinate în planul de proiecție Stereo 70 și sunt rotunjite la 1 milimetru.

*** Distanța dintre puncte este formată din segmente cumulate ce sunt mai mici decât valoarea 1 milimetru.

**DATE DESPRE IMOBILUL NR. 9618**

Oficiul de Cadastru și Publicitate Imobiliară NEAMT
Biroul de Cadastru și Publicitate Imobiliară Targu-Neamt

A. Partea I. Descrierea imobilului

TEREN Extravilan

Adresa: Jud. Neamt

Nr. Crt	Nr cadastral Nr. topografic	Suprafața* (mp)	Observații / Referințe
A1		3.627	Sector cadastral:198 Teren imprejmuit;

B. Partea II. Proprietari și acte

Inscrieri privitoare la dreptul de proprietate și alte drepturi reale		Referințe
/		
Act Administrativ nr. 11538, din 21/07/2023 emis de PRIMARIA COMUNEI PIPIRIG;		
B1	Inscrierea posesiei, drept de PROPRIETATE, dobandit prin Lege, cota actuala 1/1, cota initiala 1/1 1) LACATUSU EUGENIA GEORGETA	A1

C. Partea III. SARCINI .

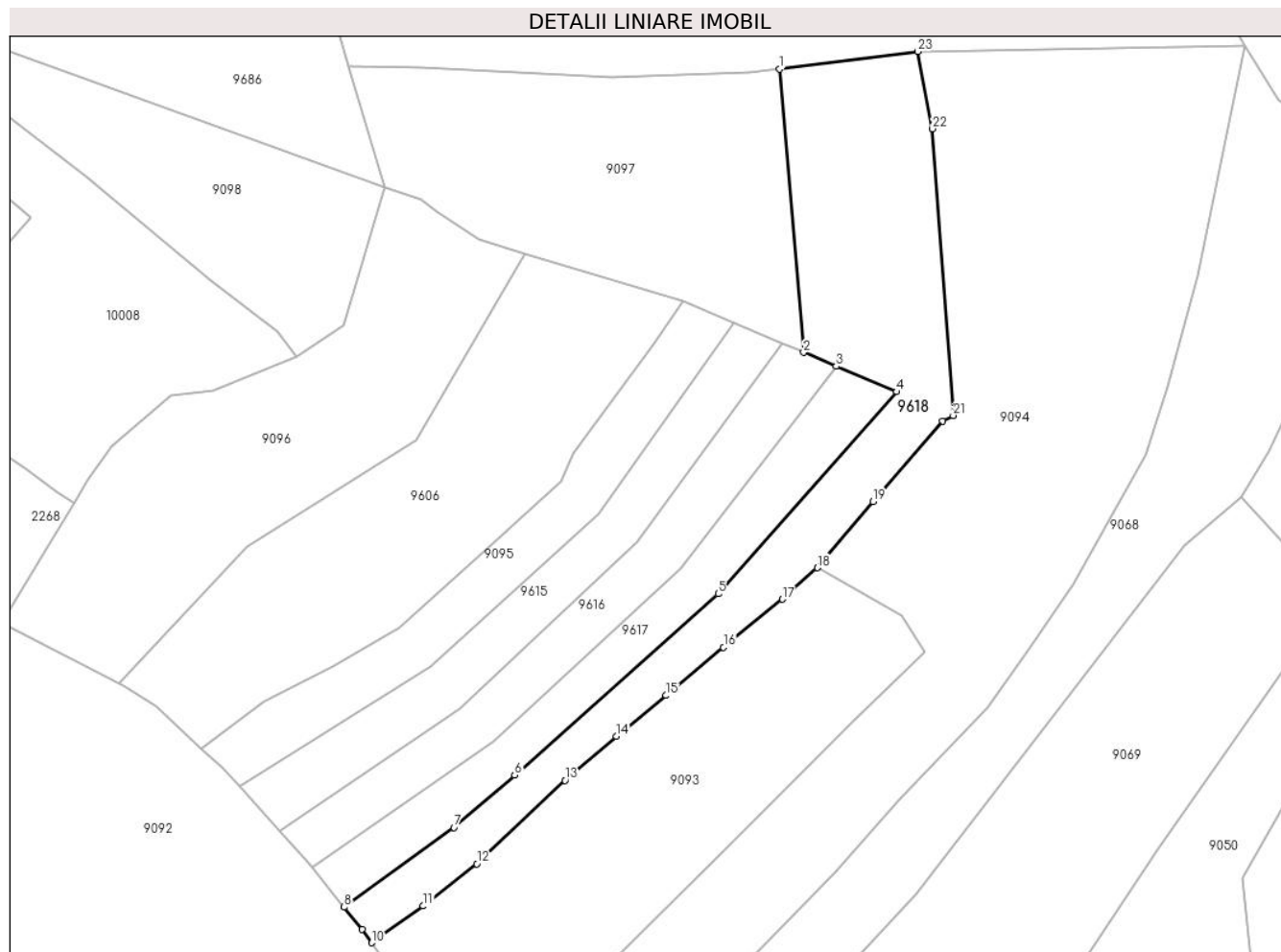
Inscrieri privind dezmembramintele dreptului de proprietate, drepturi reale de garanție și sarcini	Referințe
NU SUNT	

Anexa Nr. 1 La Partea I

Teren

Nr cadastral	Suprafața (mp)*	Observații / Referințe
	3.627	

* Suprafața este determinată în planul de proiecție Stereo 70.



Date referitoare la teren

Crt	Categorie folosință	Intravilan	Suprafața (mp)	Tarla	Parcelă	Nr. topo	Observații / Referințe
1	faneata	NU	1.558	-	-	-	
2	pasune	NU	2.069	-	-	-	Pășune împădurită

Lungime Segmente

1) Valorile lungimilor segmentelor sunt obținute din proiecție în plan.

Punct început	X / Y	Punct sfârșit	X / Y	Lungime segment (** (m))
1	581.651,236 635.838,592	2	581.656,279 635.779,319	59.487
3	581.663,071 635.776,458	4	581.675,749 635.771,118	13.757
5	581.638,372 635.728,83	6	581.595,74 635.690,911	57.056
7	581.583,02 635.679,97	8	581.560,053 635.663,307	28.375

Punct început	X / Y	Punct sfârșit	X / Y	Lungime segment (** (m))
2	581.656,279 635.779,319	3	581.663,071 635.776,458	7.37
4	581.675,749 635.771,118	5	581.638,372 635.728,83	56.439
6	581.595,74 635.690,911	7	581.583,02 635.679,97	16.778
8	581.560,053 635.663,307	9	581.563,784 635.658,703	5.926

Punct început	X / Y	Punct sfârșit	X / Y	Lungime segment (** (m)
9	581.563,784 635.658,703	10	581.565,817 635.655,85	3.503
11	581.576,6 635.663,535	12	581.587,829 635.672,341	14.27
13	581.606,29 635.689,799	14	581.617,054 635.699,023	14.176
15	581.627,449 635.707,569	16	581.639,484 635.717,651	15.7
17	581.651,807 635.727,709	18	581.659,143 635.734,279	9.848
19	581.670,773 635.748,154	20	581.685,416 635.764,977	22.303
21	581.687,589 635.766,131	22	581.683,276 635.826,117	60.141
23	581.680,166 635.842,299	1	581.651,236 635.838,592	29.167

Punct început	X / Y	Punct sfârșit	X / Y	Lungime segment (** (m)
10	581.565,817 635.655,85	11	581.576,6 635.663,535	13.241
12	581.587,829 635.672,341	13	581.606,29 635.689,799	25.408
14	581.617,054 635.699,023	15	581.627,449 635.707,569	13.457
16	581.639,484 635.717,651	17	581.651,807 635.727,709	15.907
18	581.659,143 635.734,279	19	581.670,773 635.748,154	18.104
20	581.685,416 635.764,977	21	581.687,589 635.766,131	2.46
22	581.683,276 635.826,117	23	581.680,166 635.842,299	16.478

** Lungimile segmentelor sunt determinate în planul de proiecție Stereo 70 și sunt rotunjite la 1 milimetru.

*** Distanța dintre puncte este formată din segmente cumulate ce sunt mai mici decât valoarea 1 milimetru.

**DATE DESPRE IMOBILUL NR. 9619**

Oficiul de Cadastru și Publicitate Imobiliară NEAMT
Biroul de Cadastru și Publicitate Imobiliară Targu-Neamt

A. Partea I. Descrierea imobilului

TEREN Extravilan

Adresa: Jud. Neamt

Nr. Crt	Nr cadastral Nr. topografic	Suprafața* (mp)	Observații / Referințe
A1		5.400	Sector cadastral:198 Teren imprejmuit;

B. Partea II. Proprietari și acte

Inscrieri privitoare la dreptul de proprietate și alte drepturi reale		Referințe
/		
Act Administrativ nr. 11538, din 21/07/2023 emis de PRIMARIA COMUNEI PIPIRIG;		
B1	Inscrierea posesiei, drept de PROPRIETATE, dobandit prin Lege, cota actuala 1/1, cota initiala 1/1 1) MOROȘANU ELENA	A1

C. Partea III. SARCINI .

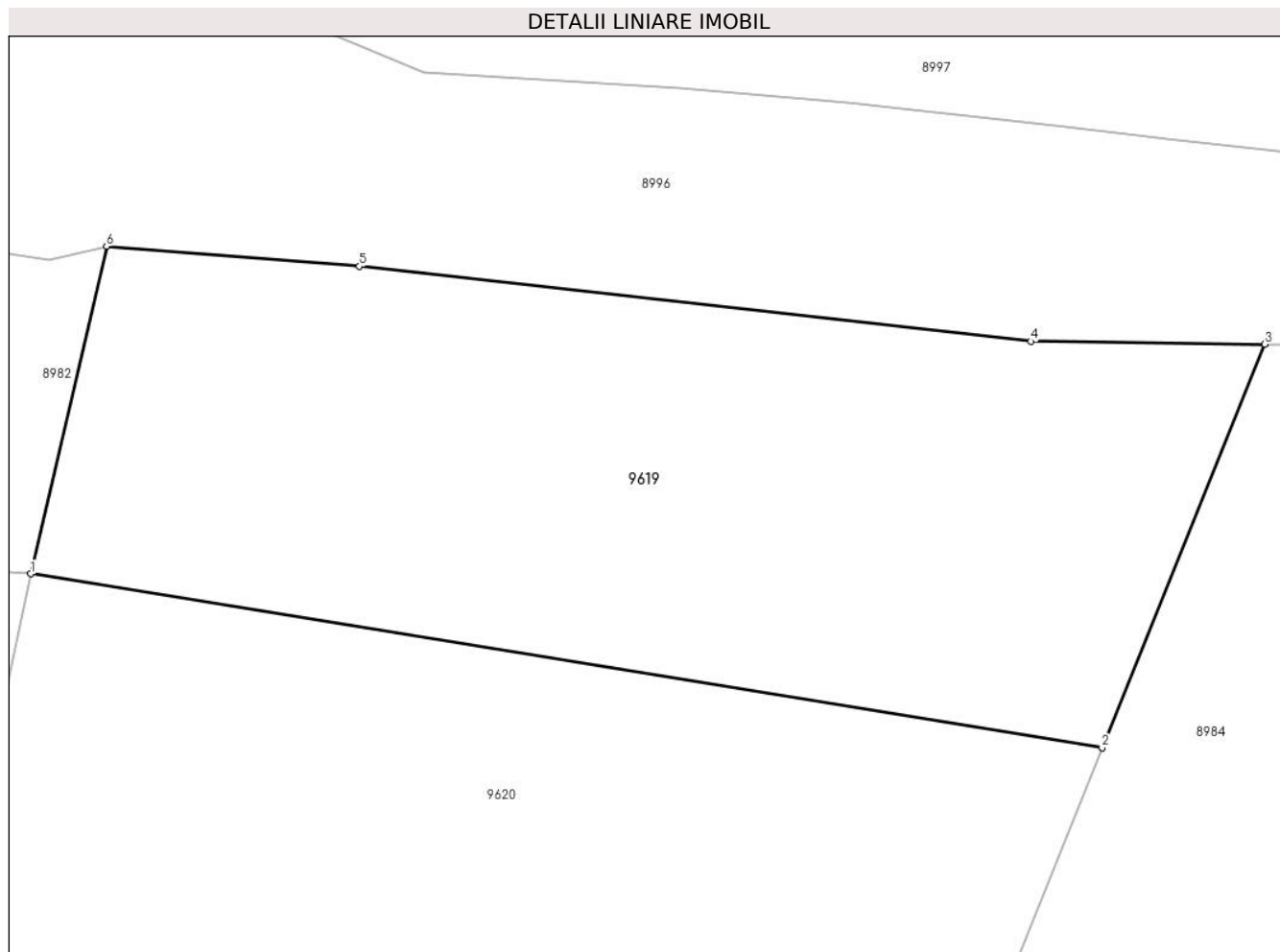
Inscrieri privind dezmembramintele dreptului de proprietate, drepturi reale de garanție și sarcini	Referințe
NU SUNT	

Anexa Nr. 1 La Partea I

Teren

Nr cadastral	Suprafața (mp)*	Observații / Referințe
	5.400	

* Suprafața este determinată în planul de proiecție Stereo 70.



Date referitoare la teren

Crt	Categorie folosință	Intra vilan	Suprafața (mp)	Tarla	Parcelă	Nr. topo	Observații / Referințe
1	faneata	NU	3.244	-	-	-	
2	pasune	NU	2.157	-	-	-	Pășune împădurită

Lungime Segmente

1) Valorile lungimilor segmentelor sunt obținute din proiecție în plan.

Punct început	X / Y	Punct sfârșit	X / Y	Lungime segment (** (m))
1	581.931,733 634.834,239	2	582.053,763 634.814,451	123.624
2	582.053,763 634.814,451	3	582.072,293 634.860,354	49.502
3	582.072,293 634.860,354	4	582.045,632 634.860,691	26.663
4	582.045,632 634.860,691	5	581.969,164 634.869,238	76.944

Punct început	X / Y	Punct sfârșit	X / Y	Lungime segment (** (m)
5	581.969,164 634.869,238	6	581.940,37 634.871,505	28.883
6	581.940,37 634.871,505	1	581.931,733 634.834,239	38.254

** Lungimile segmentelor sunt determinate în planul de proiecție Stereo 70 și sunt rotunjite la 1 milimetru.

*** Distanța dintre puncte este formată din segmente cumulate ce sunt mai mici decât valoarea 1 milimetru.

**DATE DESPRE IMOBILUL NR. 9620**

Oficiul de Cadastru și Publicitate Imobiliară NEAMT
Biroul de Cadastru și Publicitate Imobiliară Targu-Neamt

A. Partea I. Descrierea imobilului

TEREN Extravilan

Adresa: Jud. Neamt

Nr. Crt	Nr cadastral Nr. topografic	Suprafața* (mp)	Observații / Referințe
A1		5.400	Sector cadastral:198 Teren imprejmuit;

B. Partea II. Proprietari și acte

Inscrieri privitoare la dreptul de proprietate și alte drepturi reale		Referințe
/		
Act Administrativ nr. 11538, din 21/07/2023 emis de PRIMARIA COMUNEI PIPIRIG;		
B1	Inscrierea posesiei, drept de PROPRIETATE, dobandit prin Lege, cota actuala 1/1, cota initiala 1/1 1) ARON ION	A1

C. Partea III. SARCINI .

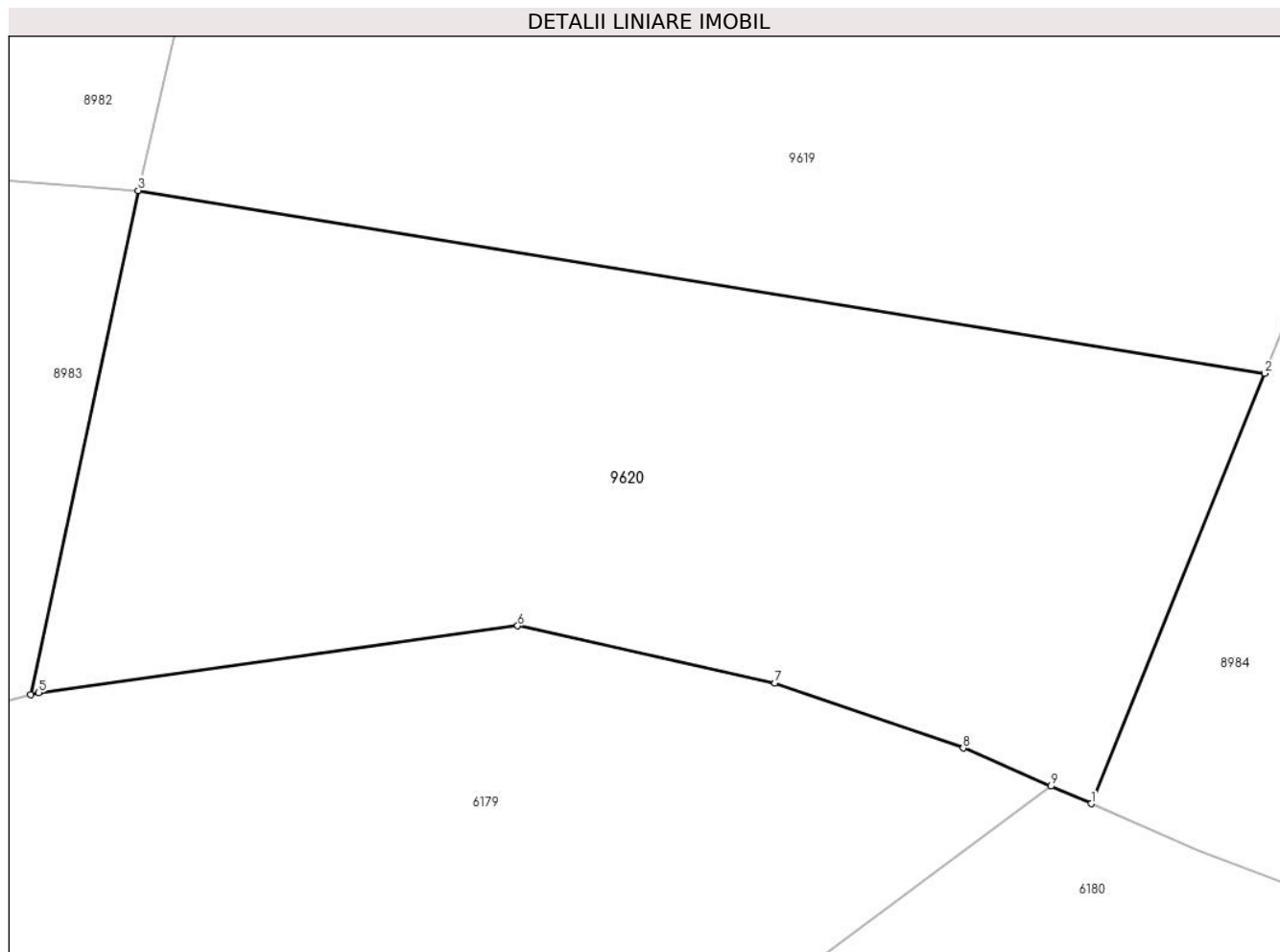
Inscrieri privind dezmembramintele dreptului de proprietate, drepturi reale de garanție și sarcini	Referințe
NU SUNT	

Anexa Nr. 1 La Partea I

Teren

Nr cadastral	Suprafața (mp)*	Observații / Referințe
	5.400	

* Suprafața este determinată în planul de proiecție Stereo 70.



Date referitoare la teren

Crt	Categorie folosință	Intra vilan	Suprafața (mp)	Tarla	Parcelă	Nr. topo	Observații / Referințe
1	faneata	NU	5.400	-	-	-	

Lungime Segmente

1) Valorile lungimilor segmentelor sunt obținute din proiecție în plan.

Punct început	X / Y	Punct sfârșit	X / Y	Lungime segment (** (m)
1	582.034,967 634.767,887	2	582.053,763 634.814,451	50.214
2	582.053,763 634.814,451	3	581.931,733 634.834,239	123.624
3	581.931,733 634.834,239	4	581.920,077 634.779,667	55.803
4	581.920,077 634.779,667	5	581.920,955 634.779,891	0.906
5	581.920,955 634.779,891	6	581.972,833 634.787,14	52.382

Punct început	X / Y	Punct sfârșit	X / Y	Lungime segment (** (m)
6	581.972,833 634.787,14	7	582.000,718 634.780,939	28.566
7	582.000,718 634.780,939	8	582.021,104 634.773,9	21.567
8	582.021,104 634.773,9	9	582.030,597 634.769,782	10.348
9	582.030,597 634.769,782	1	582.034,967 634.767,887	4.763

** Lungimile segmentelor sunt determinate în planul de proiecție Stereo 70 și sunt rotunjite la 1 milimetru.

*** Distanța dintre puncte este formată din segmente cumulate ce sunt mai mici decât valoarea 1 milimetru.

**DATE DESPRE IMOBILUL NR. 9621**

Oficiul de Cadastru și Publicitate Imobiliară NEAMT
Biroul de Cadastru și Publicitate Imobiliară Targu-Neamt

A. Partea I. Descrierea imobilului

TEREN Extravilan

Adresa: Jud. Neamt

Nr. Crt	Nr cadastral Nr. topografic	Suprafața* (mp)	Observații / Referințe
A1		6.515	Sector cadastral:198 Teren neimpregmuit;

B. Partea II. Proprietari și acte

Inscrieri privitoare la dreptul de proprietate și alte drepturi reale		Referințe
/		
Act Normativ nr. 7, din 13/03/1996 emis de GUVERNUL ROMÂNIEI;		
B1	Inscrierea provizorie, drept de PROPRIETATE, dobandit prin Lege, cota actuala 1/1, cota initiala 1/1 1) COMUNA PIPIRIG, CIF:99999999999999, PROPRIETAR NEIDENTIFICAT	A1

C. Partea III. SARCINI .

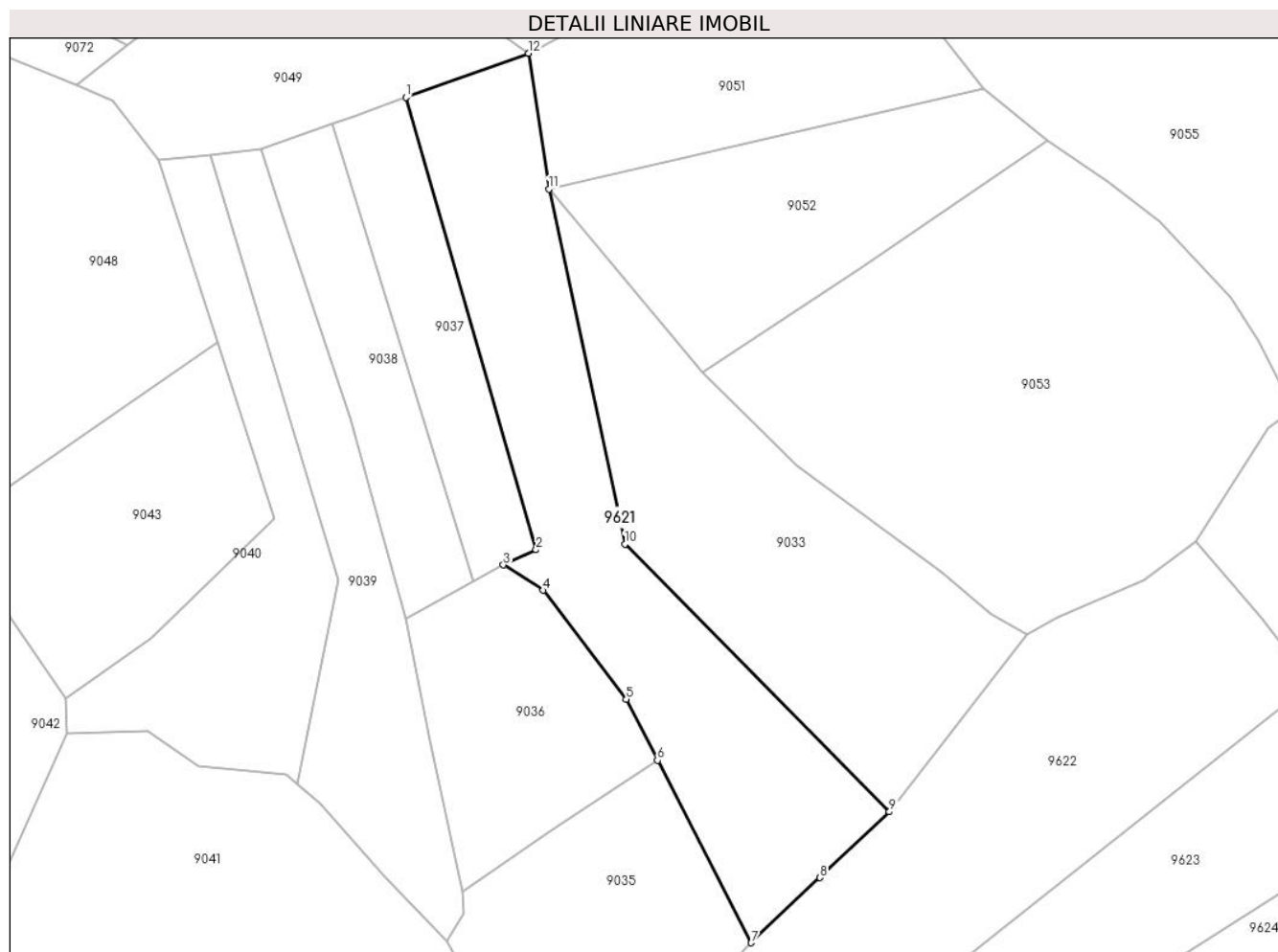
Inscrieri privind dezmembramintele dreptului de proprietate, drepturi reale de garanție și sarcini	Referințe
NU SUNT	

Anexa Nr. 1 La Partea I

Teren

Nr cadastral	Suprafața (mp)*	Observații / Referințe
	6.515	

* Suprafața este determinată în planul de proiecție Stereo 70.



Date referitoare la teren

Crt	Categorie folosință	Intravilan	Suprafața (mp)	Tarla	Parcelă	Nr. topo	Observații / Referințe
1	faneata	NU	3.160	-	-	-	
2	faneata	NU	1.001	-	-	-	
3	pasune	NU	2.353	-	-	-	Pășune împădurită

Lungime Segmente

1) Valorile lungimilor segmentelor sunt obținute din proiecție în plan.

Punct început	X / Y	Punct sfârșit	X / Y	Lungime segment (** (m)
1	581.612,032 635.508,433	2	581.644,41 635.395,98	117.021
2	581.644,41 635.395,98	3	581.636,282 635.392,248	8.944
3	581.636,282 635.392,248	4	581.646,161 635.385,95	11.716
4	581.646,161 635.385,95	5	581.666,858 635.358,839	34.108

Punct început	X / Y	Punct sfârșit	X / Y	Lungime segment (** (m)
5	581.666,858 635.358,839	6	581.674,607 635.343,683	17.022
6	581.674,607 635.343,683	7	581.697,891 635.298,33	50.981
7	581.697,891 635.298,33	8	581.715,031 635.314,525	23.581
8	581.715,031 635.314,525	9	581.732,287 635.330,88	23.775
9	581.732,287 635.330,88	10	581.666,479 635.397,431	93.593
10	581.666,479 635.397,431	11	581.647,601 635.485,624	90.191
11	581.647,601 635.485,624	12	581.642,546 635.519,384	34.136
12	581.642,546 635.519,384	1	581.612,032 635.508,433	32.42

** Lungimile segmentelor sunt determinate în planul de proiecție Stereo 70 și sunt rotunjite la 1 milimetru.

*** Distanța dintre puncte este formată din segmente cumulate ce sunt mai mici decât valoarea 1 milimetru.

**DATE DESPRE IMOBILUL NR. 9622**

Oficiul de Cadastru și Publicitate Imobiliară NEAMT
Biroul de Cadastru și Publicitate Imobiliară Targu-Neamt

A. Partea I. Descrierea imobilului

TEREN Extravilan

Adresa: Jud. Neamt

Nr. Crt	Nr cadastral Nr. topografic	Suprafața* (mp)	Observații / Referințe
A1		7.296	Sector cadastral:198 Teren neimpregmuit;

B. Partea II. Proprietari și acte

Inscrieri privitoare la dreptul de proprietate și alte drepturi reale		Referințe
/		
Act Normativ nr. 7, din 13/03/1996 emis de GUVERNUL ROMÂNIEI;		
B1	Inscrierea provizorie, drept de PROPRIETATE, dobandit prin Lege, cota actuala 1/1, cota initiala 1/1	A1
1) COMUNA PIPIRIG, CIF:99999999999999, PROPRIETAR NEIDENTIFICAT		

C. Partea III. SARCINI .

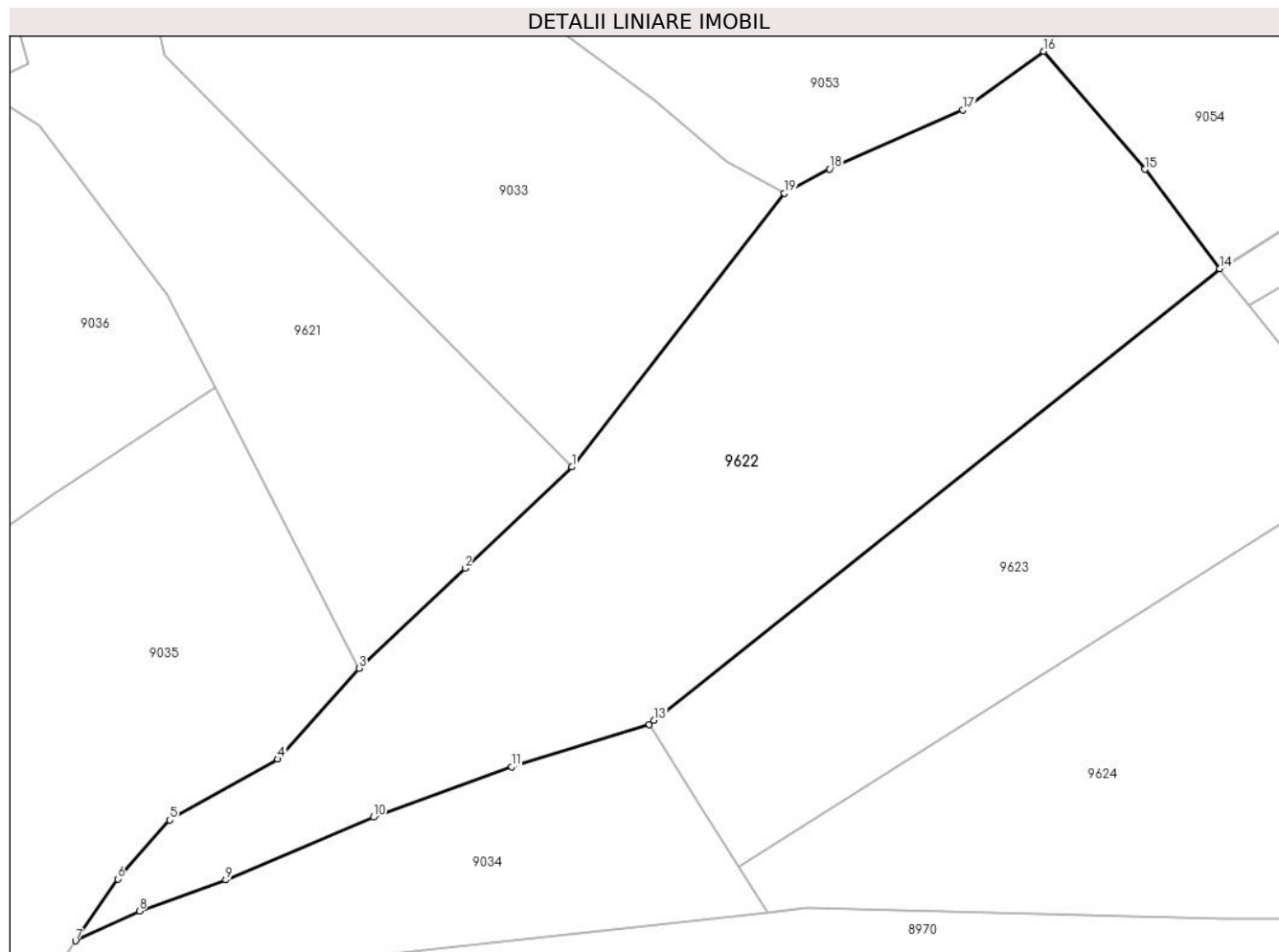
Inscrieri privind dezmembramintele dreptului de proprietate, drepturi reale de garanție și sarcini	Referințe
NU SUNT	

Anexa Nr. 1 La Partea I

Teren

Nr cadastral	Suprafața (mp)*	Observații / Referințe
	7.296	

* Suprafața este determinată în planul de proiecție Stereo 70.



Date referitoare la teren

Crt	Categorie folosință	Intravilan	Suprafața (mp)	Tarla	Parcelă	Nr. topo	Observații / Referințe
1	faneata	NU	4.213	-	-	-	
2	pasune	NU	3.083	-	-	-	Pășune împădurită

Lungime Segmente

1) Valorile lungimilor segmentelor sunt obținute din proiecție în plan.

Punct început	X / Y	Punct sfârșit	X / Y	Lungime segment (** (m)
1	581.732,287 635.330,88	2	581.715,031 635.314,525	23.775
2	581.715,031 635.314,525	3	581.697,891 635.298,33	23.581
3	581.697,891 635.298,33	4	581.684,74 635.283,698	19.673
4	581.684,74 635.283,698	5	581.667,309 635.273,864	20.014

Punct început	X / Y	Punct sfârşit	X / Y	Lungime segment (** (m)
5	581.667,309 635.273,864	6	581.658,889 635.264,341	12.712
6	581.658,889 635.264,341	7	581.652,068 635.254,336	12.109
7	581.652,068 635.254,336	8	581.662,387 635.259,14	11.382
8	581.662,387 635.259,14	9	581.676,345 635.264,171	14.837
9	581.676,345 635.264,171	10	581.700,224 635.274,307	25.941
10	581.700,224 635.274,307	11	581.722,534 635.282,436	23.745
11	581.722,534 635.282,436	12	581.744,815 635.289,234	23.295
12	581.744,815 635.289,234	13	581.745,541 635.289,96	1.027
13	581.745,541 635.289,96	14	581.837,048 635.362,878	117.007
14	581.837,048 635.362,878	15	581.824,908 635.378,934	20.129
15	581.824,908 635.378,934	16	581.808,57 635.398,011	25.117
16	581.808,57 635.398,011	17	581.795,451 635.388,56	16.169
17	581.795,451 635.388,56	18	581.773,961 635.379,003	23.519
18	581.773,961 635.379,003	19	581.766,589 635.375,077	8.352
19	581.766,589 635.375,077	1	581.732,287 635.330,88	55.946

** Lungimile segmentelor sunt determinate în planul de proiecție Stereo 70 și sunt rotunjite la 1 milimetru.

*** Distanța dintre puncte este formată din segmente cumulate ce sunt mai mici decât valoarea 1 milimetru.

**DATE DESPRE IMOBILUL NR. 9623**

Oficiul de Cadastru și Publicitate Imobiliară NEAMT
Biroul de Cadastru și Publicitate Imobiliară Targu-Neamt

A. Partea I. Descrierea imobilului

TEREN Extravilan

Adresa: Jud. Neamt

Nr. Crt	Nr cadastral Nr. topografic	Suprafața* (mp)	Observații / Referințe
A1		4.029	Sector cadastral:198 Teren imprejmuit;

B. Partea II. Proprietari și acte

Inscrieri privitoare la dreptul de proprietate și alte drepturi reale	Referințe
/	
Act Administrativ nr. 11538, din 21/07/2023 emis de PRIMARIA COMUNEI PIPIRIG;	
B1	A1
Inscrierea posesiei, drept de PROPRIETATE, dobandit prin Lege, cota actuala 1/1, cota initiala 1/1 1) GABOR DANIEL DUMITRU	

C. Partea III. SARCINI .

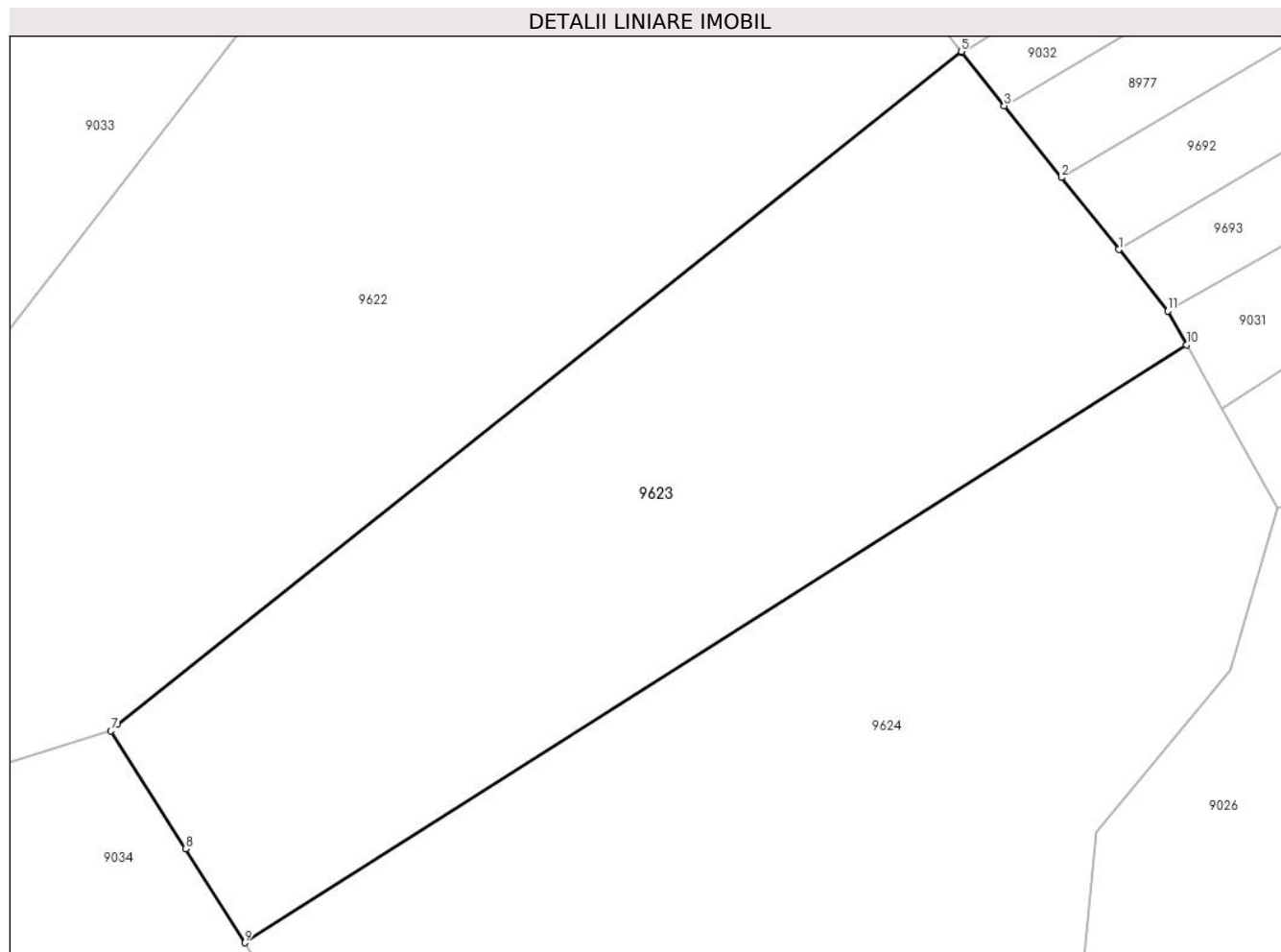
Inscrieri privind dezmembramintele dreptului de proprietate, drepturi reale de garanție și sarcini	Referințe
NU SUNT	

Anexa Nr. 1 La Partea I

Teren

Nr cadastral	Suprafața (mp)*	Observații / Referințe
	4.029	

* Suprafața este determinată în planul de proiecție Stereo 70.



Date referitoare la teren

Crt	Categorie folosință	Intra vilan	Suprafața (mp)	Tarla	Parcelă	Nr. topo	Observații / Referințe
1	faneata	NU	4.029	-	-	-	

Lungime Segmente

1) Valorile lungimilor segmentelor sunt obținute din proiecție în plan.

Punct început	X / Y	Punct sfârșit	X / Y	Lungime segment (** (m)
1	581.854,159 635.341,398	2	581.847,941 635.349,202	9.978
2	581.847,941 635.349,202	3	581.841,74 635.356,983	9.95
3	581.841,74 635.356,983	4	581.837,152 635.362,741	7.362
4	581.837,152 635.362,741	5	581.837,048 635.362,878	0.172
5	581.837,048 635.362,878	6	581.745,541 635.289,96	117.007

Punct început	X / Y	Punct sfârșit	X / Y	Lungime segment (** (m)
6	581.745,541 635.289,96	7	581.744,815 635.289,234	1.027
7	581.744,815 635.289,234	8	581.752,89 635.276,455	15.116
8	581.752,89 635.276,455	9	581.759,321 635.266,278	12.039
9	581.759,321 635.266,278	10	581.861,501 635.331,082	120.997
10	581.861,501 635.331,082	11	581.859,468 635.334,736	4.181
11	581.859,468 635.334,736	1	581.854,159 635.341,398	8.519

** Lungimile segmentelor sunt determinate în planul de proiecție Stereo 70 și sunt rotunjite la 1 milimetru.

*** Distanța dintre puncte este formată din segmente cumulate ce sunt mai mici decât valoarea 1 milimetru.

**DATE DESPRE IMOBILUL NR. 9624**

Oficiul de Cadastru și Publicitate Imobiliară NEAMT
Biroul de Cadastru și Publicitate Imobiliară Targu-Neamt

A. Partea I. Descrierea imobilului

TEREN Extravilan

Adresa: Jud. Neamt

Nr. Crt	Nr cadastral Nr. topografic	Suprafața* (mp)	Observații / Referințe
A1		4.029	Sector cadastral:198 Teren imprejmuit;

B. Partea II. Proprietari și acte

Inscrieri privitoare la dreptul de proprietate și alte drepturi reale		Referințe
/		
Act Administrativ nr. 11538, din 21/07/2023 emis de PRIMARIA COMUNEI PIPIRIG;		
B1	Inscrierea posesiei, drept de PROPRIETATE, dobandit prin Lege, cota actuala 1/1, cota initiala 1/1 1) COJOCARU IOANA	A1

C. Partea III. SARCINI .

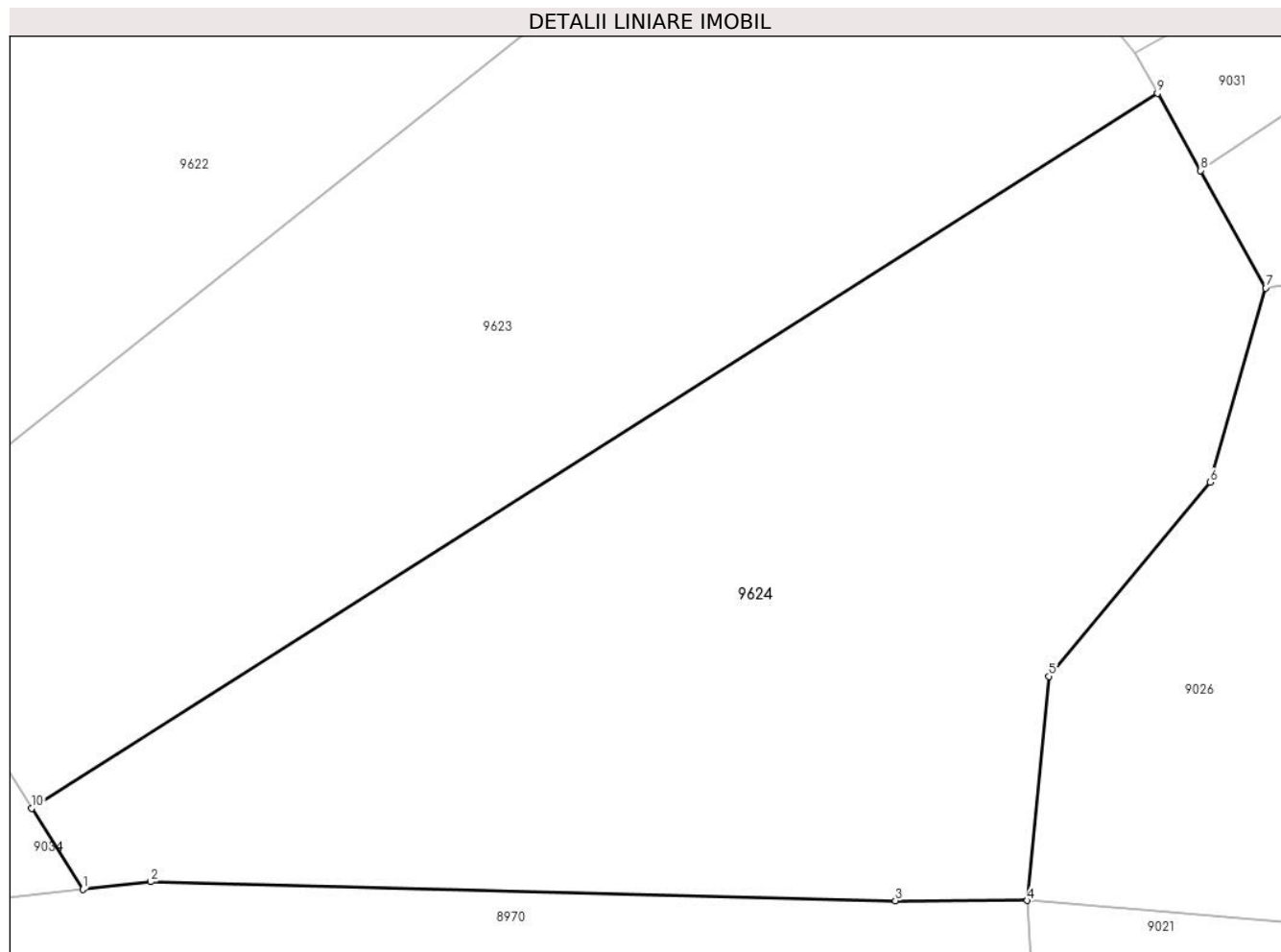
Inscrieri privind dezmembramintele dreptului de proprietate, drepturi reale de garanție și sarcini	Referințe
NU SUNT	

Anexa Nr. 1 La Partea I

Teren

Nr cadastral	Suprafața (mp)*	Observații / Referințe
	4.029	

* Suprafața este determinată în planul de proiecție Stereo 70.



Date referitoare la teren

Crt	Categorie folosință	Intravilan	Suprafața (mp)	Tarla	Parcelă	Nr. topo	Observații / Referințe
1	faneata	NU	2.227	-	-	-	
2	pasune	NU	1.802	-	-	-	Pășune împădurită

Lungime Segmente

1) Valorile lungimilor segmentelor sunt obținute din proiecție în plan.

Punct început	X / Y	Punct sfârșit	X / Y	Lungime segment (** (m)
1	581.763,96 635.258,936	2	581.770,106 635.259,617	6.184
2	581.770,106 635.259,617	3	581.837,712 635.257,88	67.628
3	581.837,712 635.257,88	4	581.849,687 635.257,905	11.975
4	581.849,687 635.257,905	5	581.851,66 635.278,231	20.422

Punct început	X / Y	Punct sfârșit	X / Y	Lungime segment (** (m)
5	581.851,66 635.278,231	6	581.866,256 635.295,82	22.856
6	581.866,256 635.295,82	7	581.871,321 635.313,434	18.328
7	581.871,321 635.313,434	8	581.865,395 635.324,085	12.189
8	581.865,395 635.324,085	9	581.861,501 635.331,082	8.008
9	581.861,501 635.331,082	10	581.759,321 635.266,278	120.997
10	581.759,321 635.266,278	1	581.763,96 635.258,936	8.685

** Lungimile segmentelor sunt determinate în planul de proiecție Stereo 70 și sunt rotunjite la 1 milimetru.

*** Distanța dintre puncte este formată din segmente cumulate ce sunt mai mici decât valoarea 1 milimetru.

**DATE DESPRE IMOBILUL NR. 9649**

Oficiul de Cadastru și Publicitate Imobiliară NEAMT
Biroul de Cadastru și Publicitate Imobiliară Targu-Neamt

A. Partea I. Descrierea imobilului

TEREN Extravilan

Adresa: Jud. Neamt

Nr. Crt	Nr cadastral Nr. topografic	Suprafața* (mp)	Observații / Referințe
A1		18.362	Sector cadastral:198 Teren neimpregmuit;

B. Partea II. Proprietari și acte

Inscrieri privitoare la dreptul de proprietate și alte drepturi reale		Referințe
/		
Act Normativ nr. 7, din 13/03/1996 emis de GUVERNUL ROMÂNIEI;		
B1	Inscrierea provizorie, drept de PROPRIETATE, dobandit prin Lege, cota actuala 1/1, cota initiala 1/1	A1
1) COMUNA PIPIRIG, CIF:99999999999999, PROPRIETAR NEIDENTIFICAT		

C. Partea III. SARCINI .

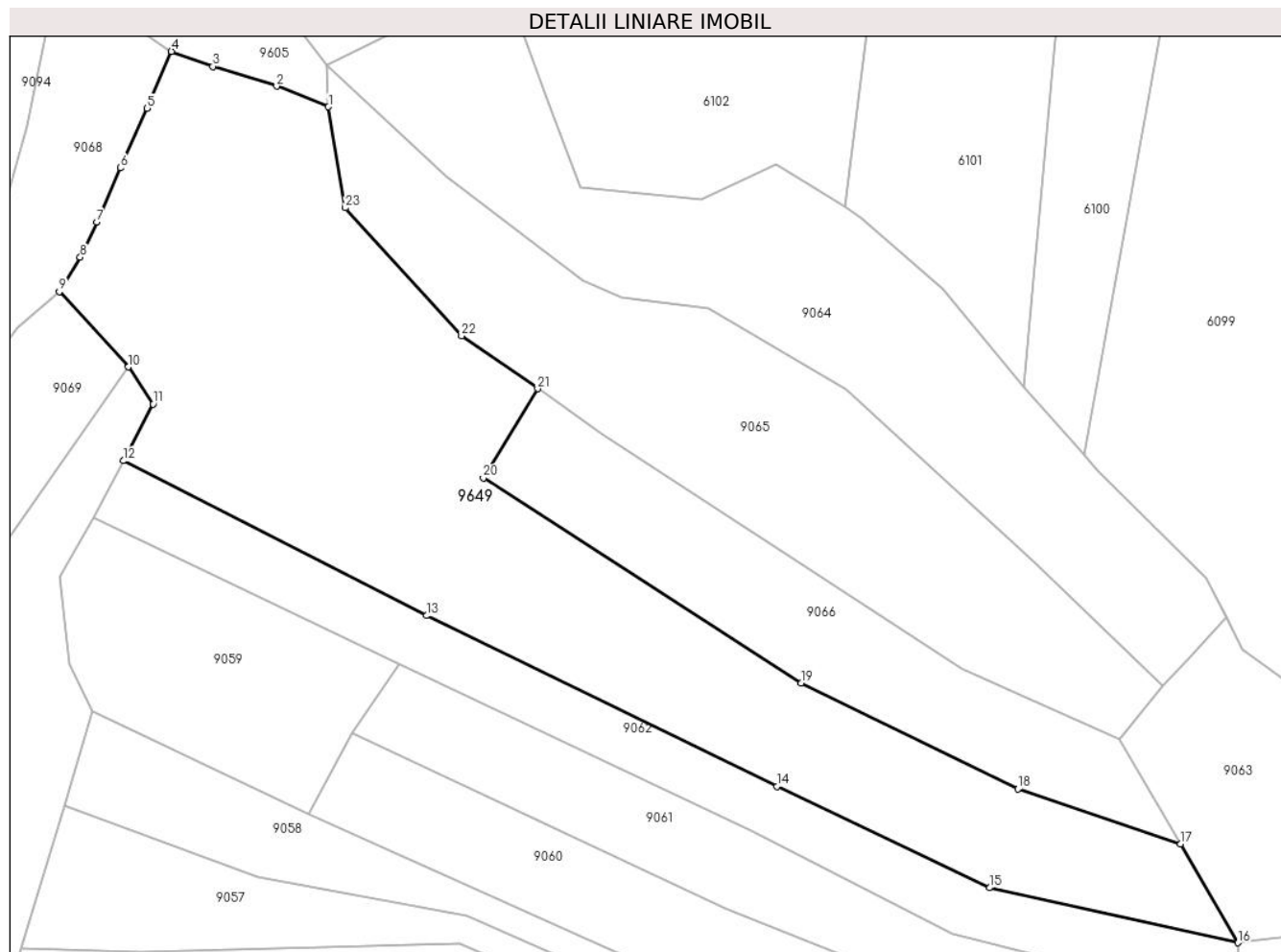
Inscrieri privind dezmembramintele dreptului de proprietate, drepturi reale de garanție și sarcini	Referințe
NU SUNT	

Anexa Nr. 1 La Partea I

Teren

Nr cadastral	Suprafața (mp)*	Observații / Referințe
	18.362	

* Suprafața este determinată în planul de proiecție Stereo 70.



Date referitoare la teren

Crt	Categorie folosință	Intravilan	Suprafața (mp)	Tarla	Parcelă	Nr. topo	Observații / Referințe
1	faneata	NU	6.599	-	-	-	
2	padure	NU	11.763	-	-	-	

Lungime Segmente

1) Valorile lungimilor segmentelor sunt obținute din proiecție în plan.

Punct început	X / Y	Punct sfârșit	X / Y	Lungime segment (** (m))
1	581.823,173 635.800,609	2	581.808,718 635.806,378	15.564
3	581.790,824 635.811,919	4	581.779,254 635.816,099	12.302
5	581.772,461 635.800,164	6	581.764,956 635.783,534	18.245
7	581.758,388 635.768,429	8	581.753,731 635.758,591	10.885

Punct început	X / Y	Punct sfârșit	X / Y	Lungime segment (** (m))
2	581.808,718 635.806,378	3	581.790,824 635.811,919	18.732
4	581.779,254 635.816,099	5	581.772,461 635.800,164	17.323
6	581.764,956 635.783,534	7	581.758,388 635.768,429	16.471
8	581.753,731 635.758,591	9	581.747,889 635.748,951	11.272

Punct început	X / Y	Punct sfârșit	X / Y	Lungime segment (** (m)
9	581.747,889 635.748,951	10	581.767,208 635.727,96	28.528
11	581.774,12 635.717,554	12	581.765,779 635.701,719	17.897
13	581.850,593 635.658,447	14	581.948,63 635.610,716	109.039
15	582.008,206 635.582,417	16	582.077,625 635.567,049	71.1
17	582.061,482 635.594,647	18	582.016,084 635.610,013	47.928
19	581.955,394 635.639,672	20	581.866,513 635.696,885	105.703
21	581.881,676 635.721,846	22	581.860,384 635.736,592	25.9
23	581.827,878 635.772,388	1	581.823,173 635.800,609	28.611

Punct început	X / Y	Punct sfârșit	X / Y	Lungime segment (** (m)
10	581.767,208 635.727,96	11	581.774,12 635.717,554	12.492
12	581.765,779 635.701,719	13	581.850,593 635.658,447	95.215
14	581.948,63 635.610,716	15	582.008,206 635.582,417	65.956
16	582.077,625 635.567,049	17	582.061,482 635.594,647	31.973
18	582.016,084 635.610,013	19	581.955,394 635.639,672	67.549
20	581.866,513 635.696,885	21	581.881,676 635.721,846	29.206
22	581.860,384 635.736,592	23	581.827,878 635.772,388	48.353

** Lungimile segmentelor sunt determinate în planul de proiecție Stereo 70 și sunt rotunjite la 1 milimetru.

*** Distanța dintre puncte este formată din segmente cumulate ce sunt mai mici decât valoarea 1 milimetru.

**DATE DESPRE IMOBILUL NR. 9652**

Oficiul de Cadastru și Publicitate Imobiliară NEAMT
Biroul de Cadastru și Publicitate Imobiliară Targu-Neamt

A. Partea I. Descrierea imobilului

TEREN Extravilan

Adresa: Jud. Neamt

Nr. Crt	Nr cadastral Nr. topografic	Suprafața* (mp)	Observații / Referințe
A1		8.671	Sector cadastral:198 Teren neimpregmuit;

B. Partea II. Proprietari și acte

Inscrieri privitoare la dreptul de proprietate și alte drepturi reale		Referințe
/		
Act Normativ nr. 7, din 13/03/1996 emis de GUVERNUL ROMÂNIEI;		
B1	Inscrierea provizorie, drept de PROPRIETATE, dobandit prin Lege, cota actuala 1/1, cota initiala 1/1 1) COMUNA PIPIRIG, CIF:99999999999999, PROPRIETAR NEIDENTIFICAT	A1

C. Partea III. SARCINI .

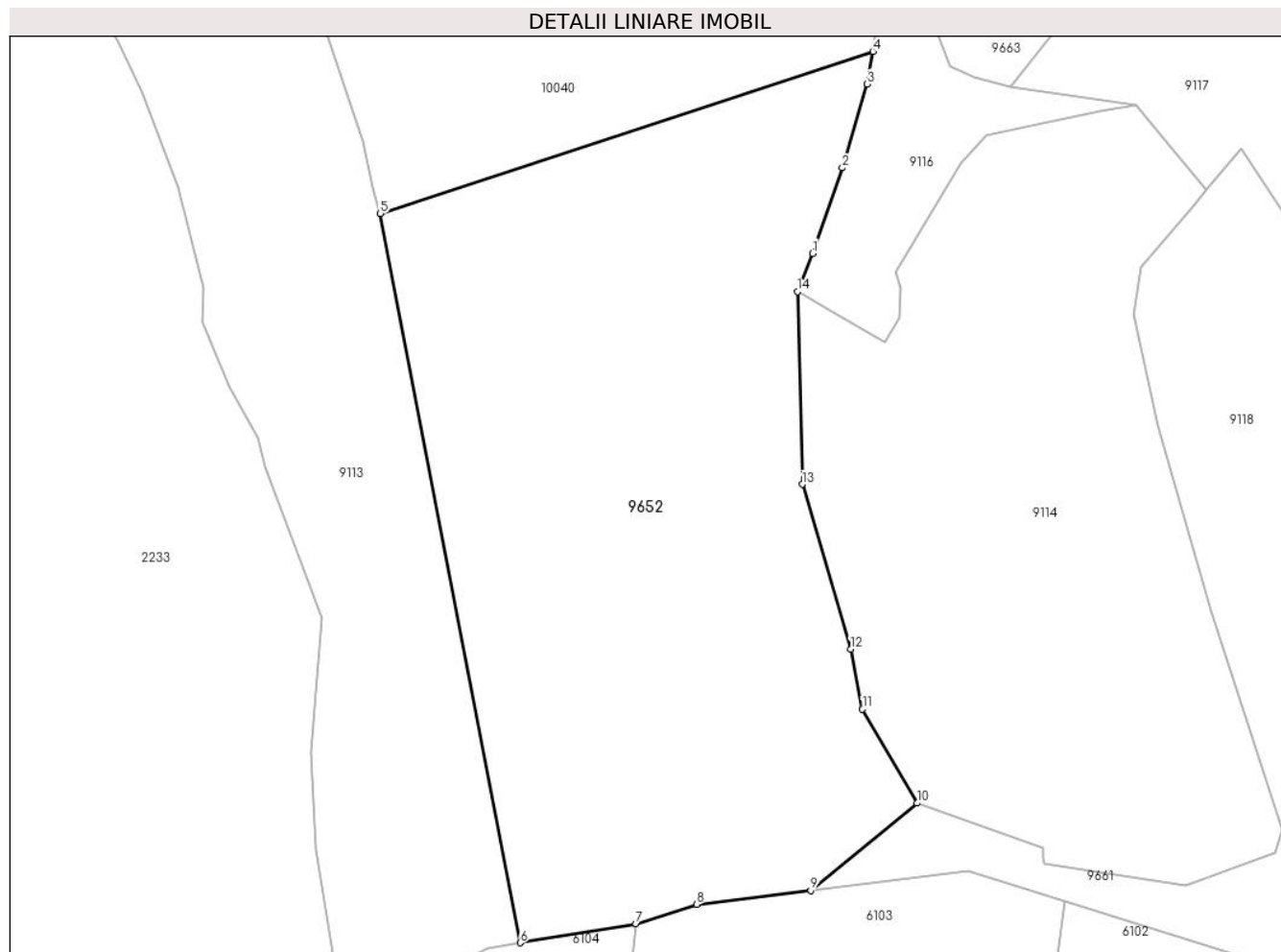
Inscrieri privind dezmembramintele dreptului de proprietate, drepturi reale de garanție și sarcini	Referințe
NU SUNT	

Anexa Nr. 1 La Partea I

Teren

Nr cadastral	Suprafața (mp)*	Observații / Referințe
	8.671	

* Suprafața este determinată în planul de proiecție Stereo 70.



Date referitoare la teren

Crt	Categorie folosință	Intravilan	Suprafața (mp)	Tarla	Parcelă	Nr. topo	Observații / Referințe
1	faneata	NU	6.597	-	-	-	
2	pasune	NU	2.074	-	-	-	Pășune împădurită

Lungime Segmente

1) Valorile lungimilor segmentelor sunt obținute din proiecție în plan.

Punct început	X / Y	Punct sfârșit	X / Y	Lungime segment (** (m))
1	581.938,22 636.281,499	2	581.943,22 636.295,863	15.209
2	581.943,22 636.295,863	3	581.947,425 636.309,959	14.71
3	581.947,425 636.309,959	4	581.948,351 636.315,441	5.56
4	581.948,351 636.315,441	5	581.865,518 636.288,188	87.201

Punct început	X / Y	Punct sfârșit	X / Y	Lungime segment (** (m)
5	581.865,518 636.288,188	6	581.889,063 636.165,667	124.763
6	581.889,063 636.165,667	7	581.908,513 636.168,871	19.712
7	581.908,513 636.168,871	8	581.918,679 636.172,1	10.666
8	581.918,679 636.172,1	9	581.937,914 636.174,472	19.381
9	581.937,914 636.174,472	10	581.955,781 636.189,127	23.108
10	581.955,781 636.189,127	11	581.946,62 636.204,911	18.25
11	581.946,62 636.204,911	12	581.944,628 636.215,007	10.291
12	581.944,628 636.215,007	13	581.936,482 636.242,717	28.883
13	581.936,482 636.242,717	14	581.935,686 636.275,102	32.395
14	581.935,686 636.275,102	1	581.938,22 636.281,499	6.881

** Lungimile segmentelor sunt determinate în planul de proiecție Stereo 70 și sunt rotunjite la 1 milimetru.

*** Distanța dintre puncte este formată din segmente cumulate ce sunt mai mici decât valoarea 1 milimetru.

**DATE DESPRE IMOBILUL NR. 9655**

Oficiul de Cadastru și Publicitate Imobiliară NEAMT
Biroul de Cadastru și Publicitate Imobiliară Targu-Neamt

A. Partea I. Descrierea imobilului

TEREN Necunoscut

Adresa: Loc. Dolhesti, Jud. Neamt, si extravilan UAT Pipirig

Nr. Crt	Nr cadastral Nr. topografic	Suprafața* (mp)	Observații / Referințe
A1		4.765	Sector cadastral:198 Teren neimpregmuit;

Construcții

Crt	Nr cadastral Nr. topografic	Adresa	Observații / Referințe
A1.1		Loc. Dolhesti, Jud. Neamt, si extravilan UAT Pipirig	Nr. niveluri:1; S. construita la sol:98 mp;

B. Partea II. Proprietari și acte

Inscrieri privitoare la dreptul de proprietate și alte drepturi reale		Referințe
/		
Act Administrativ nr. 11538, din 21/07/2023 emis de PRIMARIA COMUNEI PIPIRIG;		
B1	Inscrierea posesiei, drept de PROPRIETATE, dobandit prin Lege, cota actuala 1/1, cota initiala 1/1 1) LALĂU MARIA	A1
Act Administrativ nr. 17408, din 01/11/2023 emis de PRIMARIA COMUNEI PIPIRIG;		
B2	Intabulare, drept de PROPRIETATE, dobandit prin Lege, cota actuala 1/1, cota initiala 1/1 1) LALĂU MARIA	A1.1

C. Partea III. SARCINI .

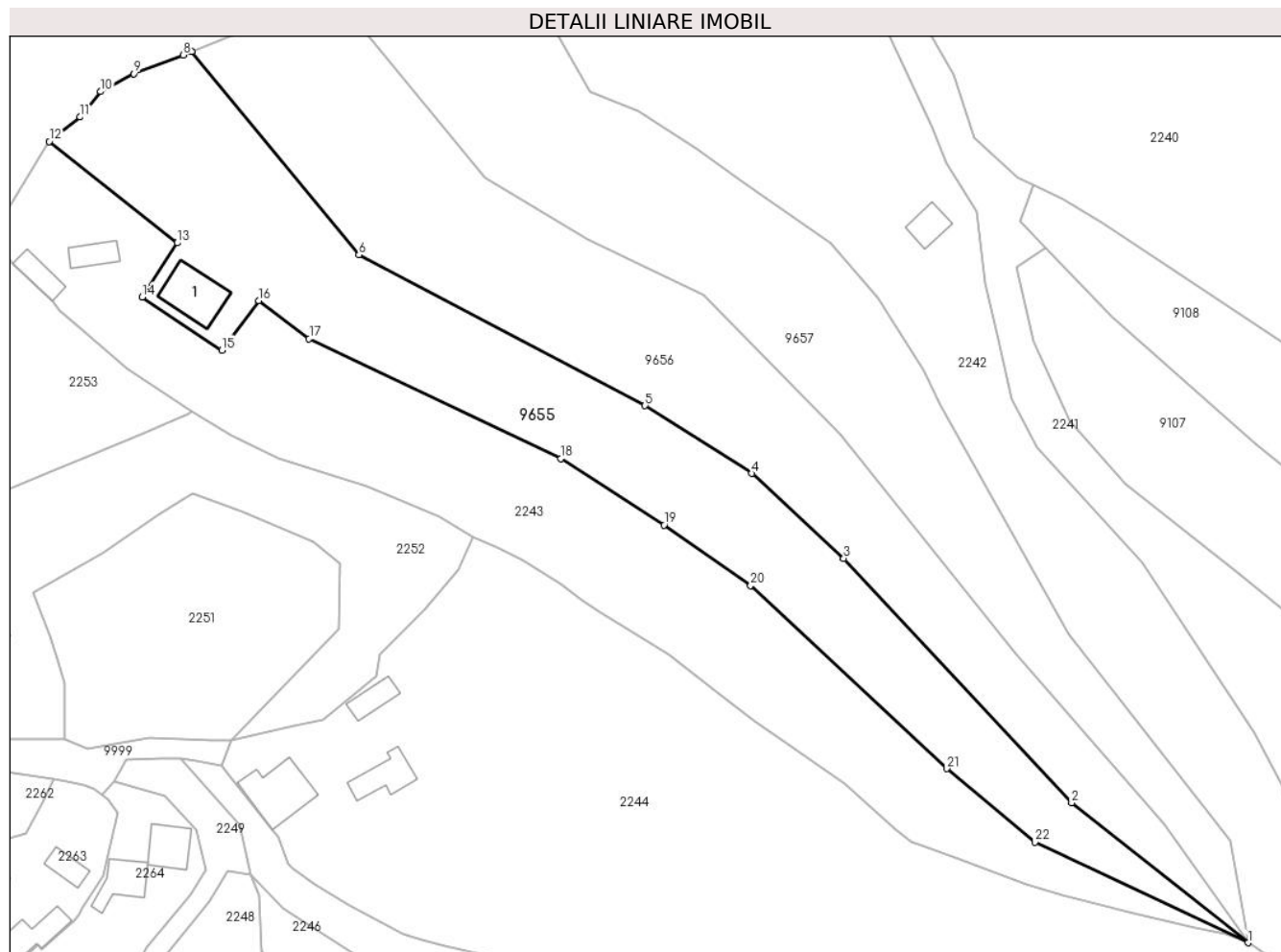
Inscrieri privind dezmembramintele dreptului de proprietate, drepturi reale de garanție și sarcini	Referințe
NU SUNT	

Anexa Nr. 1 La Partea I

Teren

Nr cadastral	Suprafața (mp)*	Observații / Referințe
	4.765	

* Suprafața este determinată în planul de proiecție Stereo 70.



Date referitoare la teren

Crt	Categorie folosință	Intravilan	Suprafața (mp)	Tarla	Parcelă	Nr. topo	Observații / Referințe
1	curti constructii	DA	233	-	-	-	
2	faneata	DA	4.250	-	-	-	
3	faneata	NU	282	-	-	-	

Date referitoare la construcții

Crt	Număr	Destinație construcție	Supraf. (mp)	Situație juridică	Observații / Referințe
A1.1		construcții de locuințe	98	Cu acte	Nr. niveluri:1; S. construita la sol:98 mp;

Lungime Segmente

1) Valorile lungimilor segmentelor sunt obținute din proiecție în plan.

Punct început	X / Y	Punct sfârșit	X / Y	Lungime segment (** (m)
1	581.473,251 636.058,912	2	581.438,95 636.086,086	43.761
3	581.394,618 636.133,568	4	581.376,756 636.150,091	24.332

Punct început	X / Y	Punct sfârșit	X / Y	Lungime segment (** (m)
2	581.438,95 636.086,086	3	581.394,618 636.133,568	64.96
4	581.376,756 636.150,091	5	581.355,943 636.163,234	24.615

Punct început	X / Y	Punct sfârșit	X / Y	Lungime segment (** (m)
5	581.355,943 636.163,234	6	581.300,341 636.192,532	62.849
7	581.267,877 636.232,05	8	581.266,151 636.231,368	1.856
9	581.256,606 636.227,702	10	581.250,124 636.224,227	7.355
11	581.246,121 636.219,303	12	581.240,132 636.214,575	7.63
13	581.264,976 636.194,87	14	581.258,22 636.184,345	12.507
15	581.273,721 636.174,017	16	581.280,873 636.183,655	12.002
17	581.290,664 636.176,224	18	581.339,591 636.152,979	54.168
19	581.359,677 636.140,043	20	581.376,536 636.128,323	20.533
21	581.414,677 636.092,732	22	581.431,78 636.078,438	22.29

Punct început	X / Y	Punct sfârșit	X / Y	Lungime segment (** (m)
6	581.300,341 636.192,532	7	581.267,877 636.232,05	51.143
8	581.266,151 636.231,368	9	581.256,606 636.227,702	10.225
10	581.250,124 636.224,227	11	581.246,121 636.219,303	6.346
12	581.240,132 636.214,575	13	581.264,976 636.194,87	31.71
14	581.258,22 636.184,345	15	581.273,721 636.174,017	18.627
16	581.280,873 636.183,655	17	581.290,664 636.176,224	12.292
18	581.339,591 636.152,979	19	581.359,677 636.140,043	23.891
20	581.376,536 636.128,323	21	581.414,677 636.092,732	52.168
22	581.431,78 636.078,438	1	581.473,251 636.058,912	45.838

** Lungimile segmentelor sunt determinate în planul de proiecție Stereo 70 și sunt rotunjite la 1 milimetru.

*** Distanța dintre puncte este formată din segmente cumulate ce sunt mai mici decât valoarea 1 milimetru.

**DATE DESPRE IMOBILUL NR. 9656**

Oficiul de Cadastru și Publicitate Imobiliară NEAMT
Biroul de Cadastru și Publicitate Imobiliară Targu-Neamt

A. Partea I. Descrierea imobilului

TEREN Necunoscut

Adresa: Loc. Dolhesti, Jud. Neamt, si extravilan UAT Pipirig

Nr. Crt	Nr cadastral Nr. topografic	Suprafața* (mp)	Observații / Referințe
A1		4.766	Sector cadastral:198 Teren imprejmuit;

B. Partea II. Proprietari și acte

Inscrieri privitoare la dreptul de proprietate și alte drepturi reale	Referințe
/	
Act Administrativ nr. 11835, din 21/07/2023 emis de PRIMARIA COMUNEI PIPIRIG;	
B1	A1
Inscrierea posesiei, drept de PROPRIETATE, dobandit prin Lege, cota actuala 1/1, cota initiala 1/1	
1) IACOB ELENA	

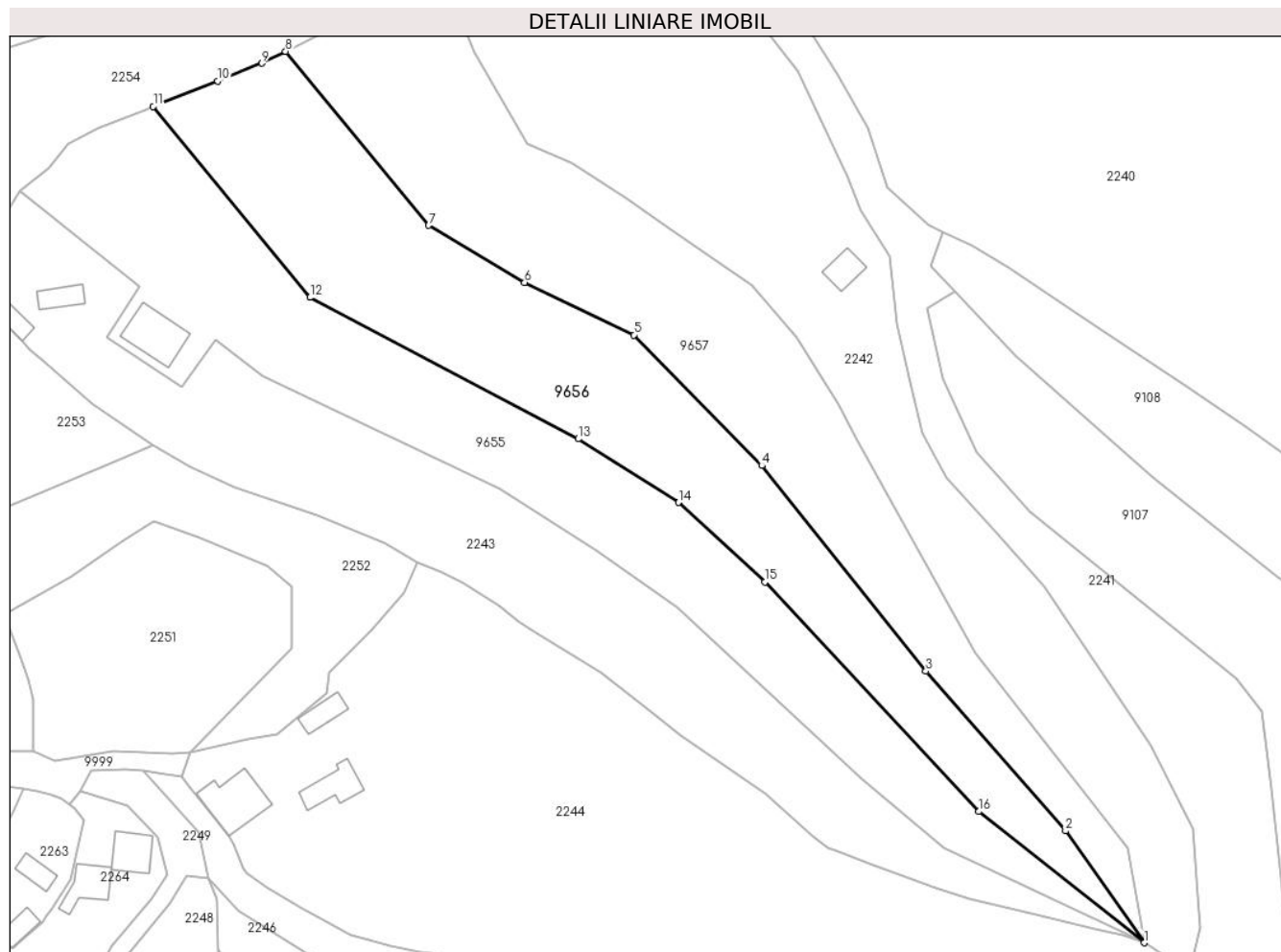
C. Partea III. SARCINI .

Inscrieri privind dezmembramintele dreptului de proprietate, drepturi reale de garanție și sarcini	Referințe
NU SUNT	

Anexa Nr. 1 La Partea I**Teren**

Nr cadastral	Suprafața (mp)*	Observații / Referințe
	4.766	

* Suprafața este determinată în planul de proiecție Stereo 70.

**Date referitoare la teren**

Crt	Categorie folosință	Intravilan	Suprafața (mp)	Tarla	Parcelă	Nr. topo	Observații / Referințe
1	faneata	DA	4.474	-	-	-	
2	faneata	NU	292	-	-	-	

Lungime Segmente

1) Valorile lungimilor segmentelor sunt obținute din proiecție în plan.

Punct început	X / Y	Punct sfârșit	X / Y	Lungime segment (** (m)
1	581.473,251 636.058,912	2	581.456,998 636.082,069	28.291
2	581.456,998 636.082,069	3	581.428,025 636.115,129	43.959
3	581.428,025 636.115,129	4	581.393,996 636.157,713	54.51
4	581.393,996 636.157,713	5	581.367,492 636.184,748	37.86

Punct început	X / Y	Punct sfârșit	X / Y	Lungime segment (** (m)
5	581.367,492 636.184,748	6	581.344,85 636.195,621	25.117
6	581.344,85 636.195,621	7	581.324,944 636.207,463	23.162
7	581.324,944 636.207,463	8	581.295,282 636.243,463	46.646
8	581.295,282 636.243,463	9	581.290,426 636.241,017	5.437
9	581.290,426 636.241,017	10	581.281,209 636.237,321	9.93
10	581.281,209 636.237,321	11	581.267,877 636.232,05	14.336
11	581.267,877 636.232,05	12	581.300,341 636.192,532	51.143
12	581.300,341 636.192,532	13	581.355,943 636.163,234	62.849
13	581.355,943 636.163,234	14	581.376,756 636.150,091	24.615
14	581.376,756 636.150,091	15	581.394,618 636.133,568	24.332
15	581.394,618 636.133,568	16	581.438,95 636.086,086	64.96
16	581.438,95 636.086,086	1	581.473,251 636.058,912	43.761

** Lungimile segmentelor sunt determinate în planul de proiecție Stereo 70 și sunt rotunjite la 1 milimetru.

*** Distanța dintre puncte este formată din segmente cumulate ce sunt mai mici decât valoarea 1 milimetru.

**DATE DESPRE IMOBILUL NR. 9657**

Oficiul de Cadastru și Publicitate Imobiliară NEAMT
Biroul de Cadastru și Publicitate Imobiliară Targu-Neamt

A. Partea I. Descrierea imobilului

TEREN Necunoscut

Adresa: Loc. Dolhesti, Jud. Neamt, si extravilan UAT Pipirig

Nr. Crt	Nr cadastral Nr. topografic	Suprafața* (mp)	Observații / Referințe
A1		4.765	Sector cadastral:198 Teren imprejmuit;

B. Partea II. Proprietari și acte

Inscrieri privitoare la dreptul de proprietate și alte drepturi reale	Referințe
/	
Act Administrativ nr. 11538, din 21/07/2023 emis de PRIMARIA COMUNEI PIPIRIG;	
B1	A1
Inscrierea posesiei, drept de PROPRIETATE, dobandit prin Lege, cota actuala 1/1, cota initiala 1/1 1) VRÎNCIANU ELENA	

C. Partea III. SARCINI .

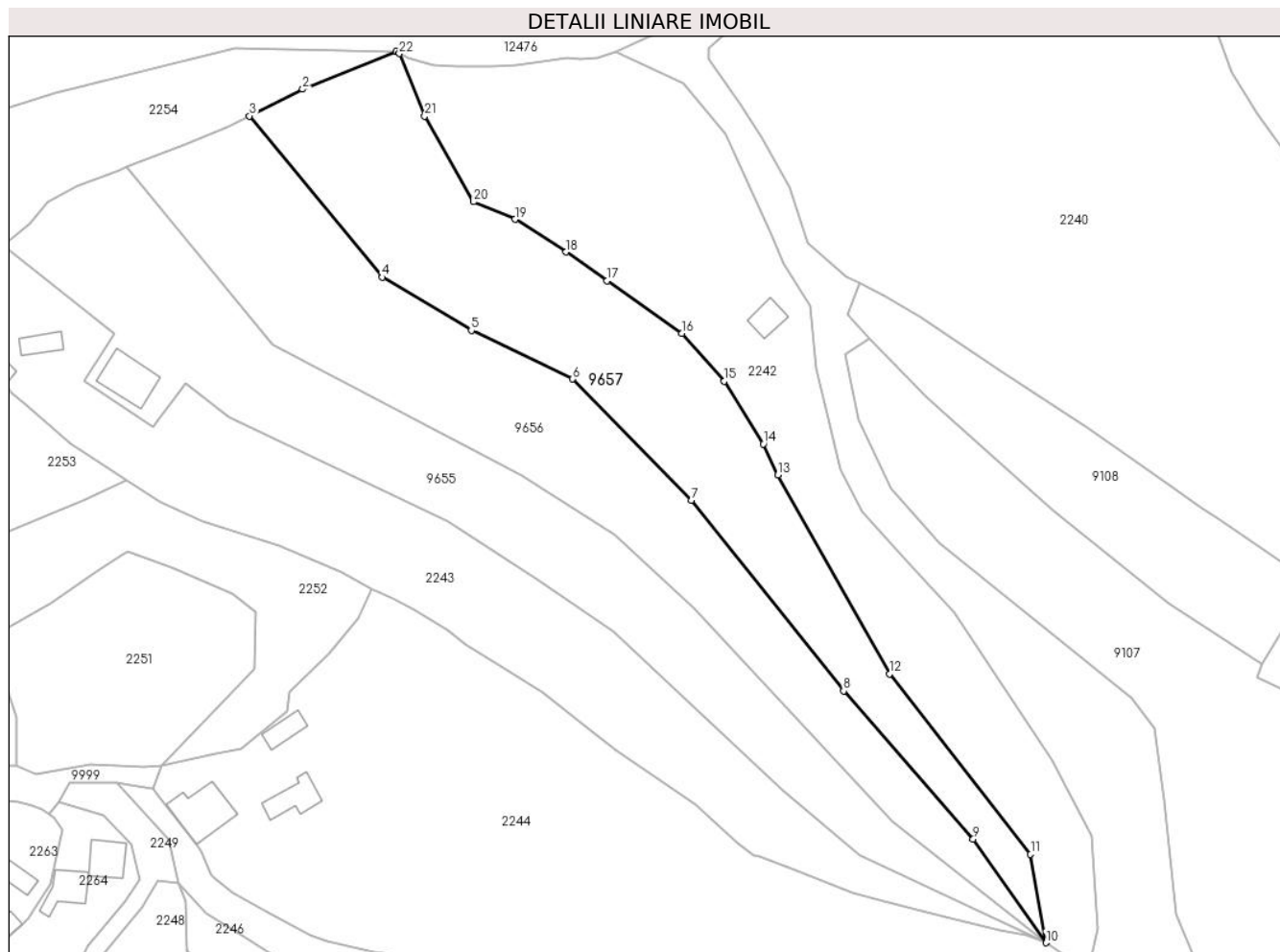
Inscrieri privind dezmembramintele dreptului de proprietate, drepturi reale de garanție și sarcini	Referințe
NU SUNT	

Anexa Nr. 1 La Partea I

Teren

Nr cadastral	Suprafața (mp)*	Observații / Referințe
	4.765	

* Suprafața este determinată în planul de proiecție Stereo 70.



Date referitoare la teren

Crt	Categorie folosință	Intravilan	Suprafața (mp)	Tarla	Parcelă	Nr. topo	Observații / Referințe
1	faneata	DA	4.457	-	-	-	
2	faneata	NU	308	-	-	-	

Lungime Segmente

1) Valorile lungimilor segmentelor sunt obținute din proiecție în plan.

Punct început	X / Y	Punct sfârșit	X / Y	Lungime segment (** (m))
1	581.328,049 636.257,883	2	581.307,138 636.249,435	22.553
3	581.295,282 636.243,463	4	581.324,944 636.207,463	46.646
5	581.344,85 636.195,621	6	581.367,492 636.184,748	25.117
7	581.393,996 636.157,713	8	581.428,025 636.115,129	54.51

Punct început	X / Y	Punct sfârșit	X / Y	Lungime segment (** (m))
2	581.307,138 636.249,435	3	581.295,282 636.243,463	13.275
4	581.324,944 636.207,463	5	581.344,85 636.195,621	23.162
6	581.367,492 636.184,748	7	581.393,996 636.157,713	37.86
8	581.428,025 636.115,129	9	581.456,998 636.082,069	43.959

Punct început	X / Y	Punct sfârșit	X / Y	Lungime segment (** (m)
9	581.456,998 636.082,069	10	581.473,251 636.058,912	28.291
11	581.469,834 636.078,652	12	581.438,328 636.118,923	51.131
13	581.413,387 636.163,346	14	581.410,125 636.170,27	7.654
15	581.401,328 636.184,242	16	581.391,936 636.194,949	14.243
17	581.375,168 636.206,654	18	581.366,004 636.213,101	11.205
19	581.354,585 636.220,399	20	581.345,366 636.224,323	10.019
21	581.334,431 636.243,431	22	581.328,737 636.257,416	15.1

Punct început	X / Y	Punct sfârșit	X / Y	Lungime segment (** (m)
10	581.473,251 636.058,912	11	581.469,834 636.078,652	20.034
12	581.438,328 636.118,923	13	581.413,387 636.163,346	50.946
14	581.410,125 636.170,27	15	581.401,328 636.184,242	16.511
16	581.391,936 636.194,949	17	581.375,168 636.206,654	20.449
18	581.366,004 636.213,101	19	581.354,585 636.220,399	13.552
20	581.345,366 636.224,323	21	581.334,431 636.243,431	22.016
22	581.328,737 636.257,416	1	581.328,049 636.257,883	0.832

** Lungimile segmentelor sunt determinate în planul de proiecție Stereo 70 și sunt rotunjite la 1 milimetru.

*** Distanța dintre puncte este formată din segmente cumulate ce sunt mai mici decât valoarea 1 milimetru.

**DATE DESPRE IMOBILUL NR. 9661**

Oficiul de Cadastru și Publicitate Imobiliară NEAMT
Biroul de Cadastru și Publicitate Imobiliară Targu-Neamt

A. Partea I. Descrierea imobilului

TEREN Extravilan

Adresa: Jud. Neamt

Nr. Crt	Nr cadastral Nr. topografic	Suprafața* (mp)	Observații / Referințe
A1		2.363	Sector cadastral:198 Teren neimpregmuit;

B. Partea II. Proprietari și acte

Inscrieri privitoare la dreptul de proprietate și alte drepturi reale		Referințe
/		
Act Normativ nr. 7, din 13/03/1996 emis de GUVERNUL ROMÂNIEI;		
B1	Inscrierea provizorie, drept de PROPRIETATE, dobandit prin Lege, cota actuala 1/1, cota initiala 1/1 1) COMUNA PIPIRIG, CIF:99999999999999, PROPRIETAR NEIDENTIFICAT	A1

C. Partea III. SARCINI .

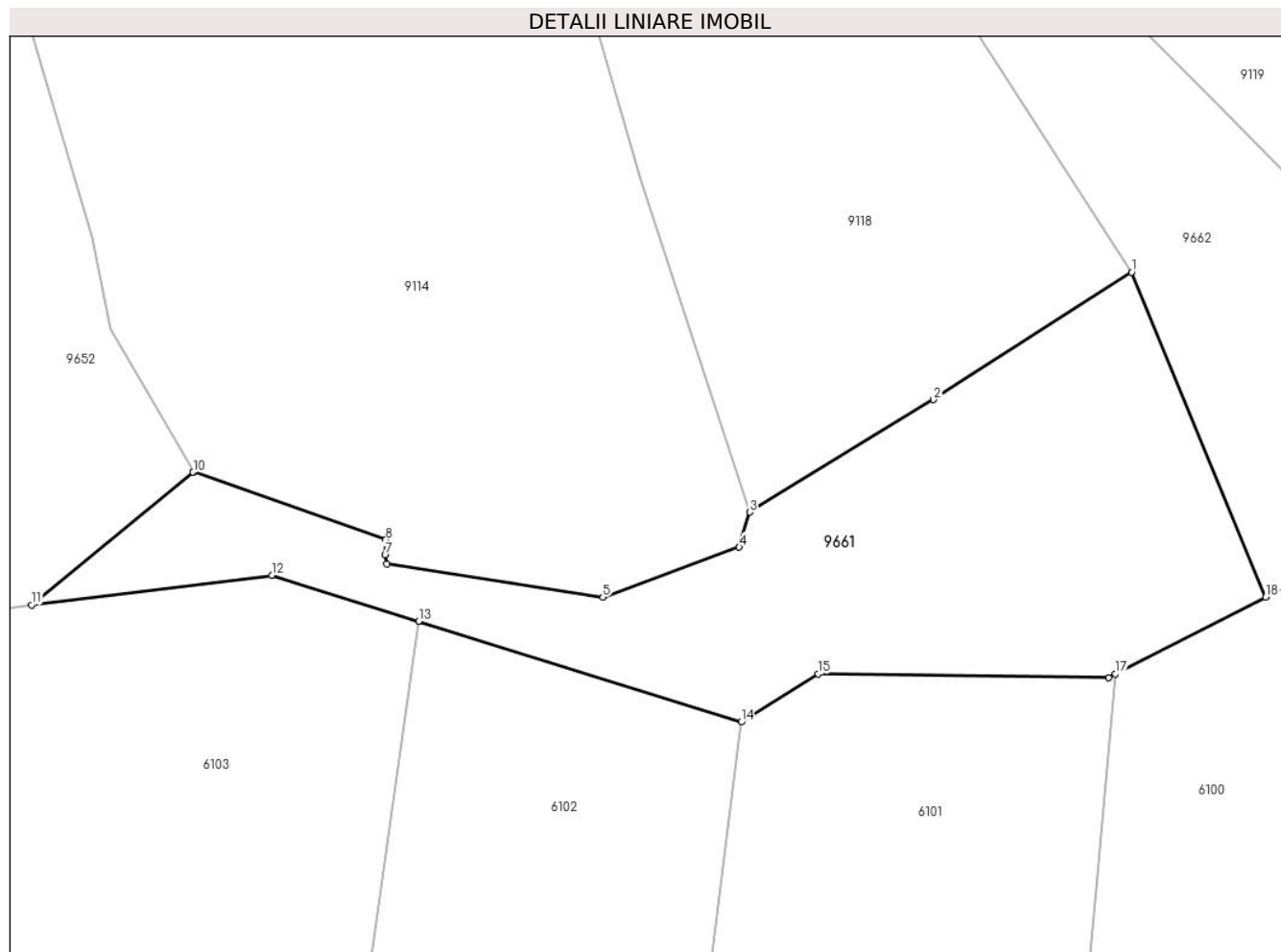
Inscrieri privind dezmembramintele dreptului de proprietate, drepturi reale de garanție și sarcini	Referințe
NU SUNT	

Anexa Nr. 1 La Partea I

Teren

Nr cadastral	Suprafața (mp)*	Observații / Referințe
	2.363	

* Suprafața este determinată în planul de proiecție Stereo 70.



Date referitoare la teren

Crt	Categorie folosință	Intravilan	Suprafața (mp)	Tarla	Parcelă	Nr. topo	Observații / Referințe
1	pașune	NU	2.363	-	-	-	Pășune împădurită

Lungime Segmente

1) Valorile lungimilor segmentelor sunt obținute din proiecție în plan.

Punct început	X / Y	Punct sfârșit	X / Y	Lungime segment (** (m)
1	582.059,505 636.211,206	2	582.037,616 636.197,137	26.02
2	582.037,616 636.197,137	3	582.017,278 636.184,709	23.835
3	582.017,278 636.184,709	4	582.016,127 636.180,835	4.041
4	582.016,127 636.180,835	5	582.001,069 636.175,321	16.036
5	582.001,069 636.175,321	6	581.977,159 636.179,016	24.194

Punct început	X / Y	Punct sfârșit	X / Y	Lungime segment (** (m)
6	581.977,159 636.179,016	7	581.976,968 636.179,972	0.975
7	581.976,968 636.179,972	8	581.977,072 636.181,631	1.662
8	581.977,072 636.181,631	9	581.955,781 636.189,127	22.572
9	581.955,781 636.189,127	10	581.955,767 636.189,116	0.018
10	581.955,767 636.189,116	11	581.937,914 636.174,472	23.091
11	581.937,914 636.174,472	12	581.964,479 636.177,748	26.766
12	581.964,479 636.177,748	13	581.980,702 636.172,676	16.997
13	581.980,702 636.172,676	14	582.016,335 636.161,536	37.334
14	582.016,335 636.161,536	15	582.024,869 636.166,866	10.062
15	582.024,869 636.166,866	16	582.056,936 636.166,445	32.07
16	582.056,936 636.166,445	17	582.057,713 636.166,842	0.873
17	582.057,713 636.166,842	18	582.074,323 636.175,327	18.652
18	582.074,323 636.175,327	1	582.059,505 636.211,206	38.818

** Lungimile segmentelor sunt determinate în planul de proiecție Stereo 70 și sunt rotunjite la 1 milimetru.

*** Distanța dintre puncte este formată din segmente cumulate ce sunt mai mici decât valoarea 1 milimetru.

**DATE DESPRE IMOBILUL NR. 9662**

Oficiul de Cadastru și Publicitate Imobiliară NEAMT
Biroul de Cadastru și Publicitate Imobiliară Targu-Neamt

A. Partea I. Descrierea imobilului

TEREN Extravilan

Adresa: Jud. Neamt

Nr. Crt	Nr cadastral Nr. topografic	Suprafața* (mp)	Observații / Referințe
A1		2.629	Sector cadastral:198 Teren neimpregmuit;

B. Partea II. Proprietari și acte

Inscrieri privitoare la dreptul de proprietate și alte drepturi reale		Referințe
/		
Act Normativ nr. 7, din 13/03/2023 emis de GUVERNUL ROMÂNIEI;		
B1	Inscrierea provizorie, drept de PROPRIETATE, dobandit prin Lege, cota actuala 1/1, cota initiala 1/1	A1
1) COMUNA PIPIRIG, CIF:99999999999999, PROPRIETAR NEIDENTIFICAT		

C. Partea III. SARCINI .

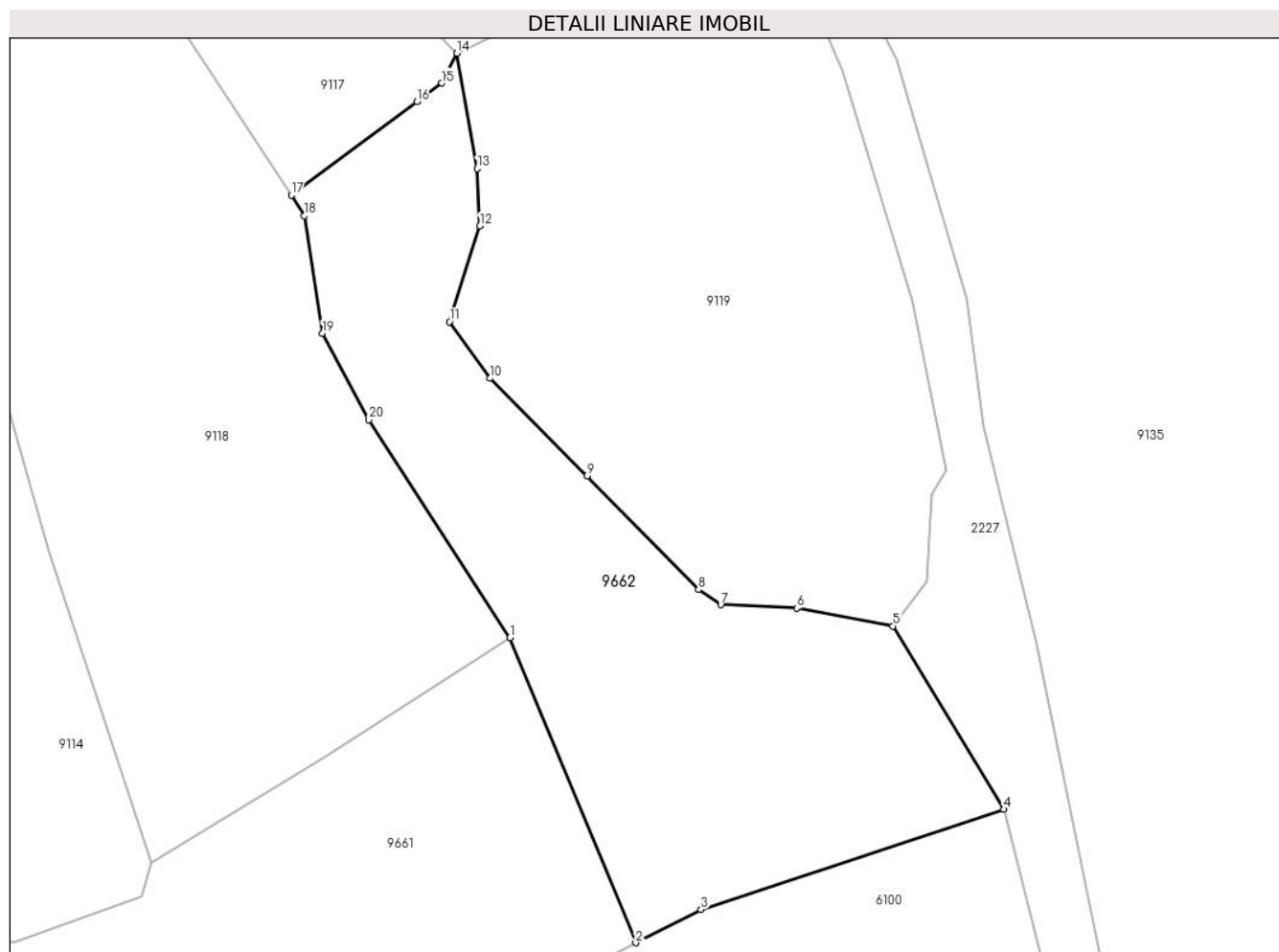
Inscrieri privind dezmembramintele dreptului de proprietate, drepturi reale de garanție și sarcini	Referințe
NU SUNT	

Anexa Nr. 1 La Partea I

Teren

Nr cadastral	Suprafața (mp)*	Observații / Referințe
	2.629	

* Suprafața este determinată în planul de proiecție Stereo 70.



Date referitoare la teren

Crt	Categorie folosință	Intravilan	Suprafața (mp)	Tarla	Parcelă	Nr. topo	Observații / Referințe
1	pașune	NU	2.629	-	-	-	Pășune împădurită

Lungime Segmente

1) Valorile lungimilor segmentelor sunt obținute din proiecție în plan.

Punct început	X / Y	Punct sfârșit	X / Y	Lungime segment (** (m)
1	582.059,505 636.211,206	2	582.074,323 636.175,327	38.818
2	582.074,323 636.175,327	3	582.081,988 636.179,243	8.607
3	582.081,988 636.179,243	4	582.117,659 636.191,021	37.565
4	582.117,659 636.191,021	5	582.104,573 636.212,564	25.206
5	582.104,573 636.212,564	6	582.093,274 636.214,679	11.495

Punct început	X / Y	Punct sfârşit	X / Y	Lungime segment (** (m)
6	582.093,274 636.214,679	7	582.084,323 636.215,067	8.959
7	582.084,323 636.215,067	8	582.081,695 636.216,849	3.175
8	582.081,695 636.216,849	9	582.068,572 636.230,222	18.736
9	582.068,572 636.230,222	10	582.057,149 636.241,696	16.191
10	582.057,149 636.241,696	11	582.052,392 636.248,349	8.179
11	582.052,392 636.248,349	12	582.055,985 636.259,615	11.825
12	582.055,985 636.259,615	13	582.055,638 636.266,346	6.74
13	582.055,638 636.266,346	14	582.053,244 636.279,923	13.786
14	582.053,244 636.279,923	15	582.051,496 636.276,407	3.927
15	582.051,496 636.276,407	16	582.048,562 636.274,222	3.658
16	582.048,562 636.274,222	17	582.033,781 636.263,215	18.429
17	582.033,781 636.263,215	18	582.035,34 636.260,835	2.845
18	582.035,34 636.260,835	19	582.037,452 636.246,988	14.007
19	582.037,452 636.246,988	20	582.042,9 636.236,837	11.521
20	582.042,9 636.236,837	1	582.059,505 636.211,206	30.54

** Lungimile segmentelor sunt determinate în planul de proiecție Stereo 70 și sunt rotunjite la 1 milimetru.

*** Distanța dintre puncte este formată din segmente cumulate ce sunt mai mici decât valoarea 1 milimetru.

**DATE DESPRE IMOBILUL NR. 9663**

Oficiul de Cadastru și Publicitate Imobiliară NEAMT
 Biroul de Cadastru și Publicitate Imobiliară Targu-Neamt

A. Partea I. Descrierea imobilului

TEREN Extravilan

Adresa: Jud. Neamt

Nr. Crt	Nr cadastral Nr. topografic	Suprafața* (mp)	Observații / Referințe
A1		1.978	Sector cadastral:198 Teren neimpregmuit;

B. Partea II. Proprietari și acte

Inscrieri privitoare la dreptul de proprietate și alte drepturi reale		Referințe
/		
Act Normativ nr. 7, din 13/03/1996 emis de GUVERNUL ROMÂNIEI;		
B1	Inscrierea provizorie, drept de PROPRIETATE, dobandit prin Lege, cota actuala 1/1, cota initiala 1/1	A1
1) COMUNA PIPIRIG, CIF:99999999999999, PROPRIETAR NEIDENTIFICAT		

C. Partea III. SARCINI .

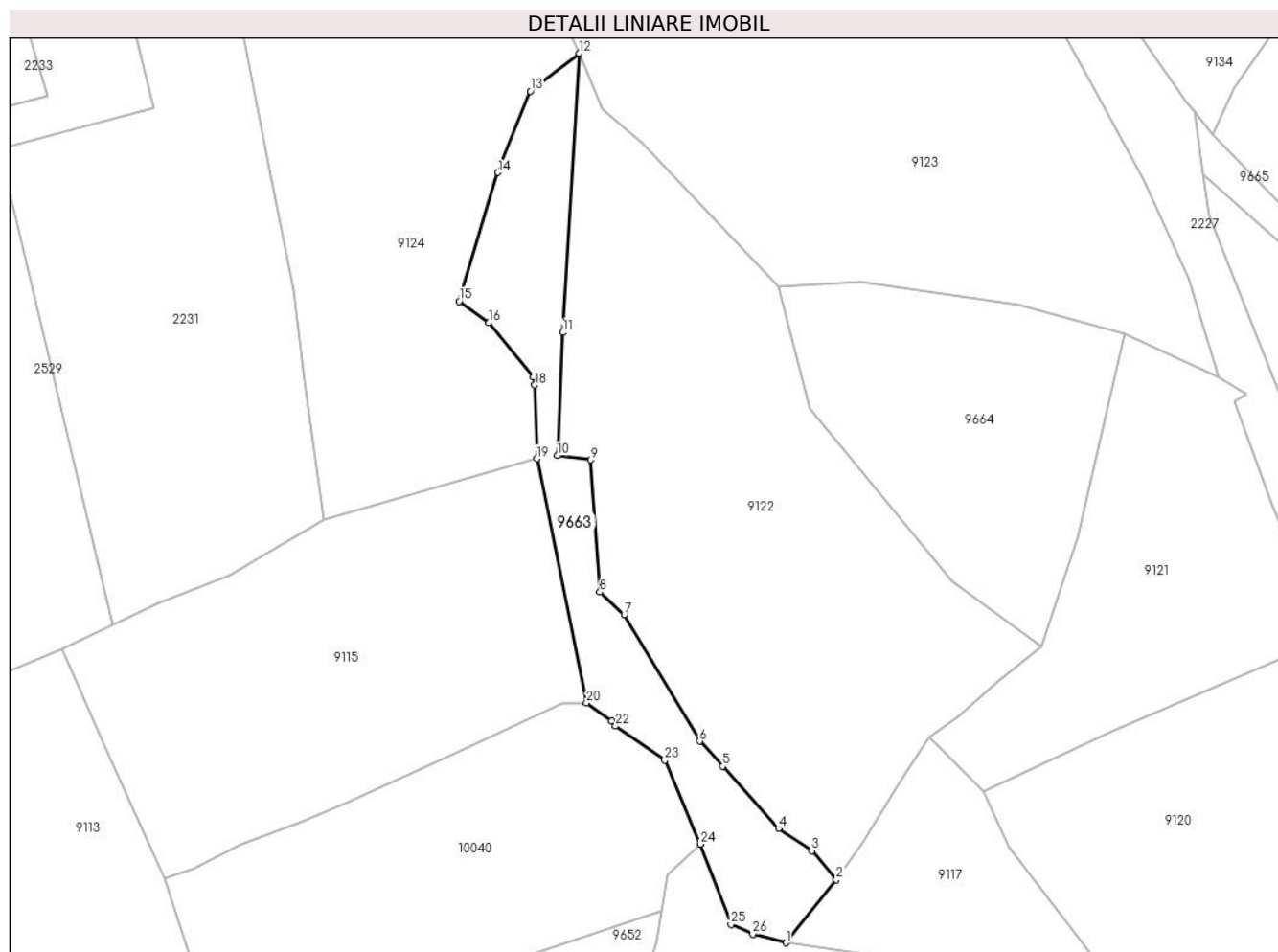
Inscrieri privind dezmembramintele dreptului de proprietate, drepturi reale de garanție și sarcini	Referințe
NU SUNT	

Anexa Nr. 1 La Partea I

Teren

Nr cadastral	Suprafața (mp)*	Observații / Referințe
	1.978	

* Suprafața este determinată în planul de proiecție Stereo 70.



Date referitoare la teren

Crt	Categorie folosință	Intravilan	Suprafața (mp)	Tarla	Parcelă	Nr. topo	Observații / Referințe
1	pașune	NU	1.978	-	-	-	Pășune împădurită

Lungime Segmente

1) Valorile lungimilor segmentelor sunt obținute din proiecție în plan.

Punct început	X / Y	Punct sfârșit	X / Y	Lungime segment (** (m)
1	581.971,576 636.309,559	2	581.980,93 636.321,318	15.026
3	581.976,365 636.326,749	4	581.970,147 636.330,884	7.467
5	581.959,707 636.342,502	6	581.955,428 636.347,19	6.347
7	581.941,339 636.370,766	8	581.936,779 636.375,013	6.231
9	581.935,095 636.399,726	10	581.928,838 636.400,522	6.307

Punct început	X / Y	Punct sfârșit	X / Y	Lungime segment (** (m)
2	581.980,93 636.321,318	3	581.976,365 636.326,749	7.095
4	581.970,147 636.330,884	5	581.959,707 636.342,502	15.62
6	581.955,428 636.347,19	7	581.941,339 636.370,766	27.465
8	581.936,779 636.375,013	9	581.935,095 636.399,726	24.77
10	581.928,838 636.400,522	11	581.929,812 636.423,489	22.988

Punct început	X / Y	Punct sfârșit	X / Y	Lungime segment (** (m)
11	581.929,812 636.423,489	12	581.932,883 636.475,633	52.234
13	581.923,77 636.468,536	14	581.917,659 636.453,375	16.346
15	581.910,458 636.429,329	16	581.916,049 636.425,3	6.891
17	581.924,317 636.415,145	18	581.924,565 636.413,69	1.476
19	581.924,975 636.399,934	20	581.934,275 636.354,38	46.494
21	581.938,936 636.351,002	22	581.939,721 636.350,018	1.259
23	581.948,901 636.343,604	24	581.955,56 636.327,982	16.982
25	581.961,269 636.312,984	26	581.965,334 636.311,16	4.455

Punct început	X / Y	Punct sfârșit	X / Y	Lungime segment (** (m)
12	581.932,883 636.475,633	13	581.923,77 636.468,536	11.551
14	581.917,659 636.453,375	15	581.910,458 636.429,329	25.101
16	581.916,049 636.425,3	17	581.924,317 636.415,145	13.095
18	581.924,565 636.413,69	19	581.924,975 636.399,934	13.762
20	581.934,275 636.354,38	21	581.938,936 636.351,002	5.756
22	581.939,721 636.350,018	23	581.948,901 636.343,604	11.199
24	581.955,56 636.327,982	25	581.961,269 636.312,984	16.048
26	581.965,334 636.311,16	1	581.971,576 636.309,559	6.444

** Lungimile segmentelor sunt determinate în planul de proiecție Stereo 70 și sunt rotunjite la 1 milimetru.

*** Distanța dintre puncte este formată din segmente cumulate ce sunt mai mici decât valoarea 1 milimetru.

**DATE DESPRE IMOBILUL NR. 9664**

Oficiul de Cadastru și Publicitate Imobiliară NEAMT
Biroul de Cadastru și Publicitate Imobiliară Targu-Neamt

A. Partea I. Descrierea imobilului

TEREN Extravilan

Adresa: Jud. Neamt

Nr. Crt	Nr cadastral Nr. topografic	Suprafața* (mp)	Observații / Referințe
A1		2.600	Sector cadastral:198 Teren neimpregmuit;

B. Partea II. Proprietari și acte

Inscrieri privitoare la dreptul de proprietate și alte drepturi reale		Referințe
/		
Act Normativ nr. 7, din 13/03/1996 emis de GUVERNUL ROMÂNIEI;		
B1	Inscrierea provizorie, drept de PROPRIETATE, dobandit prin Lege, cota actuala 1/1, cota initiala 1/1 1) COMUNA PIPIRIG, CIF:99999999999999, PROPRIETAR NEIDENTIFICAT	A1

C. Partea III. SARCINI .

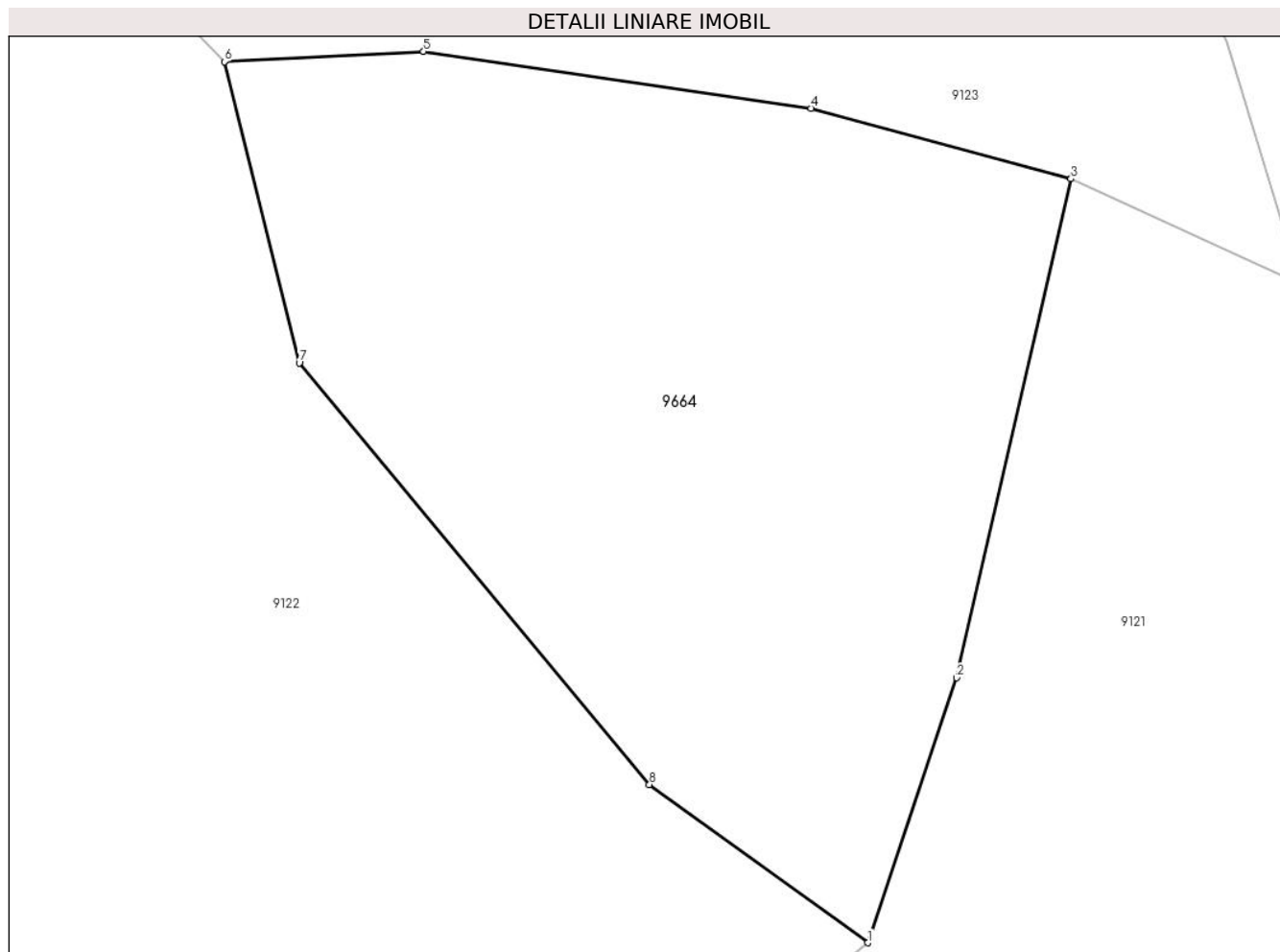
Inscrieri privind dezmembramintele dreptului de proprietate, drepturi reale de garanție și sarcini	Referințe
NU SUNT	

Anexa Nr. 1 La Partea I

Teren

Nr cadastral	Suprafața (mp)*	Observații / Referințe
	2.600	

* Suprafața este determinată în planul de proiecție Stereo 70.



Date referitoare la teren

Crt	Categorie folosință	Intra vilan	Suprafața (mp)	Tarla	Parcelă	Nr. topo	Observații / Referințe
1	faneata	NU	2.600	-	-	-	

Lungime Segmente

1) Valorile lungimilor segmentelor sunt obținute din proiecție în plan.

Punct început	X / Y	Punct sfârșit	X / Y	Lungime segment (** (m)
1	582.019,362 636.364,971	2	582.026,118 636.385,183	21.311
2	582.026,118 636.385,183	3	582.034,87 636.423,215	39.026
3	582.034,87 636.423,215	4	582.015,025 636.428,588	20.56
4	582.015,025 636.428,588	5	581.985,446 636.432,927	29.896
5	581.985,446 636.432,927	6	581.970,237 636.432,148	15.229

Punct început	X / Y	Punct sfârșit	X / Y	Lungime segment (** (m)
6	581.970,237 636.432,148	7	581.975,963 636.409,183	23.668
7	581.975,963 636.409,183	8	582.002,687 636.377,036	41.804
8	582.002,687 636.377,036	1	582.019,362 636.364,971	20.582

** Lungimile segmentelor sunt determinate în planul de proiecție Stereo 70 și sunt rotunjite la 1 milimetru.

*** Distanța dintre puncte este formată din segmente cumulate ce sunt mai mici decât valoarea 1 milimetru.

**DATE DESPRE IMOBILUL NR. 9686**

Oficiul de Cadastru și Publicitate Imobiliară NEAMT
Biroul de Cadastru și Publicitate Imobiliară Targu-Neamt

A. Partea I. Descrierea imobilului

TEREN Extravilan

Adresa: Jud. Neamt

Nr. Crt	Nr cadastral Nr. topografic	Suprafața* (mp)	Observații / Referințe
A1		3.600	Sector cadastral:198 Teren imprejmuit;

B. Partea II. Proprietari și acte

Inscrieri privitoare la dreptul de proprietate și alte drepturi reale		Referințe
/		
Act Administrativ nr. 11538, din 21/07/2023 emis de PRIMARIA COMUNEI PIPIRIG;		
B1	Inscrierea posesiei, drept de PROPRIETATE, dobandit prin Lege, cota actuala 1/1, cota initiala 1/1 1) LACATUSU EUGENIA GEORGETA	A1

C. Partea III. SARCINI .

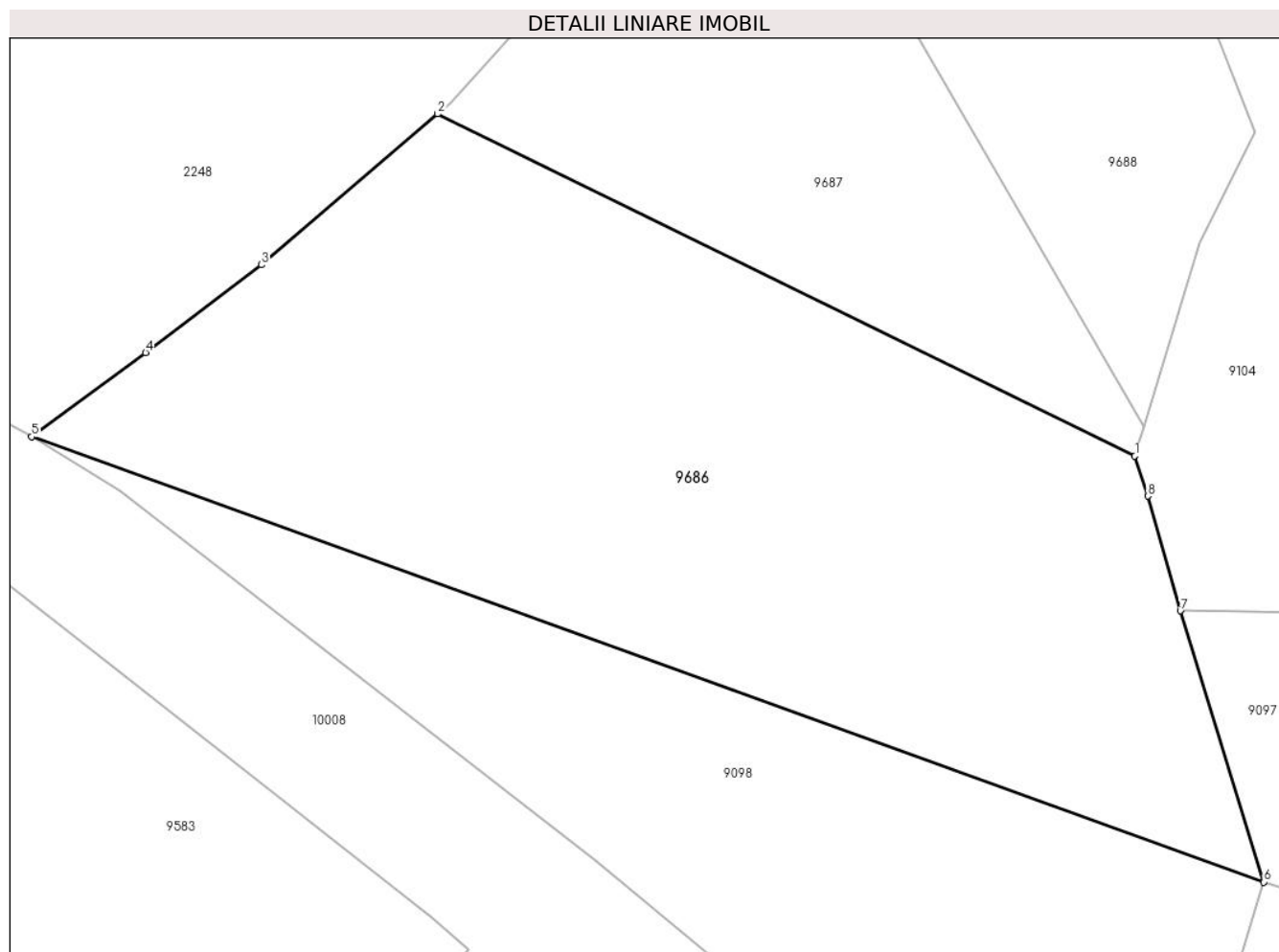
Inscrieri privind dezmembramintele dreptului de proprietate, drepturi reale de garanție și sarcini	Referințe
NU SUNT	

Anexa Nr. 1 La Partea I

Teren

Nr cadastral	Suprafața (mp)*	Observații / Referințe
	3.600	

* Suprafața este determinată în planul de proiecție Stereo 70.



Date referitoare la teren

Crt	Categorie folosință	Intravilan	Suprafața (mp)	Tarla	Parcelă	Nr. topo	Observații / Referințe
1	pașune	NU	3.600	-	-	-	Pășune împădurită

Lungime Segmente

1) Valorile lungimilor segmentelor sunt obținute din proiecție în plan.

Punct început	X / Y	Punct sfârșit	X / Y	Lungime segment (** (m)
1	581.556,619 635.853,546	2	581.491,516 635.885,478	72.512
2	581.491,516 635.885,478	3	581.475,056 635.871,392	21.664
3	581.475,056 635.871,392	4	581.464,249 635.863,19	13.567
4	581.464,249 635.863,19	5	581.453,604 635.855,352	13.219
5	581.453,604 635.855,352	6	581.568,643 635.813,798	122.314

Punct început	X / Y	Punct sfârșit	X / Y	Lungime segment (** (m)
6	581.568,643 635.813,798	7	581.560,863 635.839,106	26.477
7	581.560,863 635.839,106	8	581.557,813 635.849,825	11.144
8	581.557,813 635.849,825	1	581.556,619 635.853,546	3.908

** Lungimile segmentelor sunt determinate în planul de proiecție Stereo 70 și sunt rotunjite la 1 milimetru.

*** Distanța dintre puncte este formată din segmente cumulate ce sunt mai mici decât valoarea 1 milimetru.

**DATE DESPRE IMOBILUL NR. 9687**

Oficiul de Cadastru și Publicitate Imobiliară NEAMT
Biroul de Cadastru și Publicitate Imobiliară Targu-Neamt

A. Partea I. Descrierea imobilului

TEREN Extravilan

Adresa: Jud. Neamt

Nr. Crt	Nr cadastral Nr. topografic	Suprafața* (mp)	Observații / Referințe
A1		1.512	Sector cadastral:198 Teren imprejmuit;

B. Partea II. Proprietari și acte

Inscrieri privitoare la dreptul de proprietate și alte drepturi reale		Referințe
/		
Act Administrativ nr. 11538, din 21/07/2023 emis de PRIMARIA COMUNEI PIPIRIG;		
B1	Inscrierea posesiei, drept de PROPRIETATE, dobandit prin Lege, cota actuala 1/1, cota initiala 1/1 1) URSU GHEORGHE	A1

C. Partea III. SARCINI .

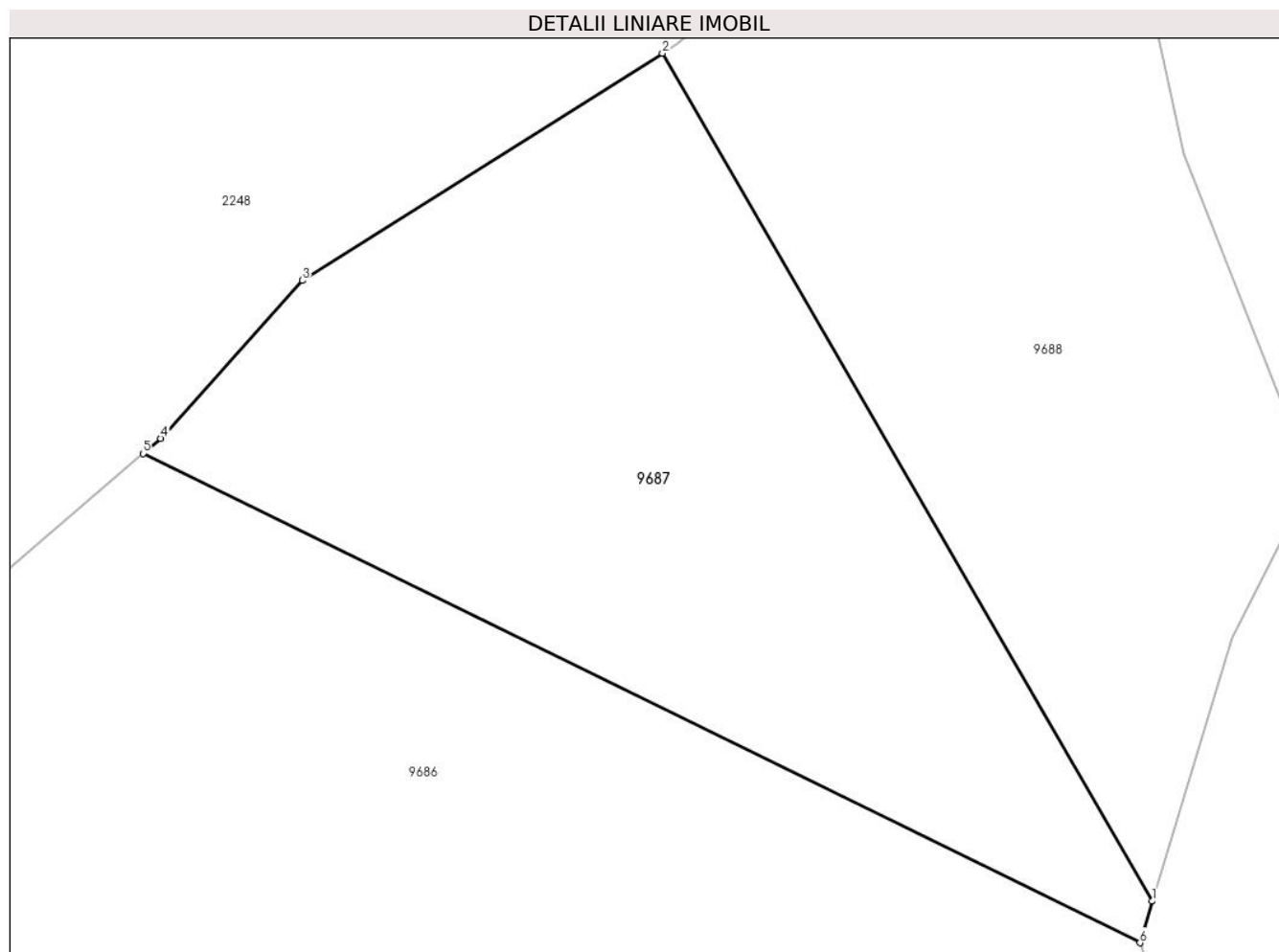
Inscrieri privind dezmembramintele dreptului de proprietate, drepturi reale de garanție și sarcini	Referințe
NU SUNT	

Anexa Nr. 1 La Partea I

Teren

Nr cadastral	Suprafața (mp)*	Observații / Referințe
	1.512	

* Suprafața este determinată în planul de proiecție Stereo 70.



Date referitoare la teren

Crt	Categorie folosință	Intra vilan	Suprafața (mp)	Tarla	Parcelă	Nr. topo	Observații / Referințe
1	pașune	NU	1.512	-	-	-	Pășune împădurită

Lungime Segmente

1) Valorile lungimilor segmentelor sunt obținute din proiecție în plan.

Punct început	X / Y	Punct sfârșit	X / Y	Lungime segment (** (m)
1	581.557,439 635.856,258	2	581.525,438 635.911,595	63.924
2	581.525,438 635.911,595	3	581.501,929 635.896,767	27.795
3	581.501,929 635.896,767	4	581.492,675 635.886,47	13.844
4	581.492,675 635.886,47	5	581.491,516 635.885,478	1.526
5	581.491,516 635.885,478	6	581.556,619 635.853,546	72.512

Punct început	X / Y	Punct sfârșit	X / Y	Lungime segment (** (m)
6	581.556,619 635.853,546	1	581.557,439 635.856,258	2.833

** Lungimile segmentelor sunt determinate în planul de proiecție Stereo 70 și sunt rotunjite la 1 milimetru.

*** Distanța dintre puncte este formată din segmente cumulate ce sunt mai mici decât valoarea 1 milimetru.

**DATE DESPRE IMOBILUL NR. 9688**

Oficiul de Cadastru și Publicitate Imobiliară NEAMT
Biroul de Cadastru și Publicitate Imobiliară Targu-Neamt

A. Partea I. Descrierea imobilului

TEREN Extravilan

Adresa: Jud. Neamt

Nr. Crt	Nr cadastral Nr. topografic	Suprafața* (mp)	Observații / Referințe
A1		1.512	Sector cadastral:198 Teren imprejmuit;

B. Partea II. Proprietari și acte

Inscrieri privitoare la dreptul de proprietate și alte drepturi reale		Referințe
/		
Act Administrativ nr. 11538, din 21/07/2023 emis de PRIMARIA COMUNEI PIPIRIG;		
B1	Inscrierea posesiei, drept de PROPRIETATE, dobandit prin Lege, cota actuala 1/1, cota initiala 1/1 1) URSU VASILE	A1

C. Partea III. SARCINI .

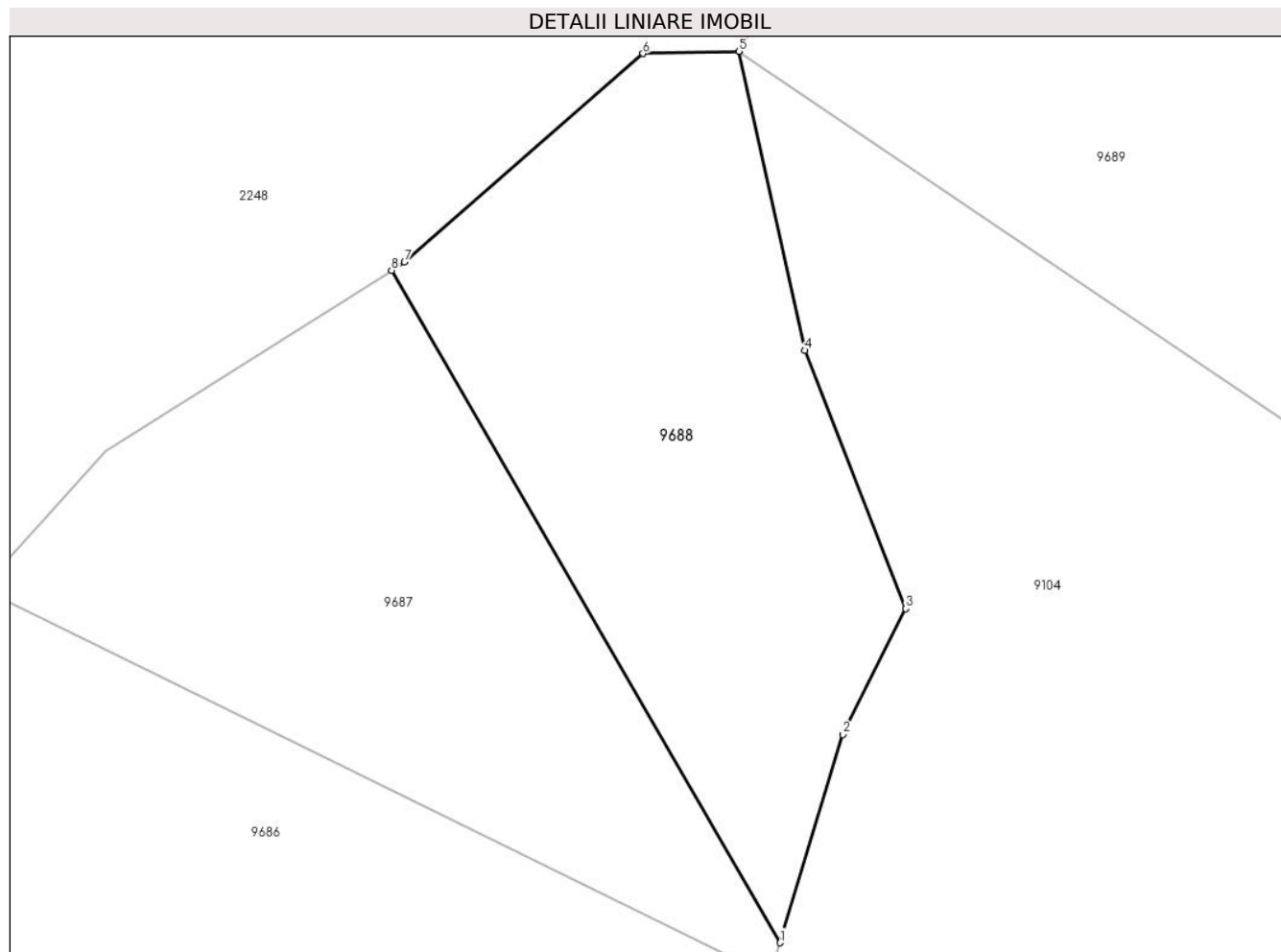
Inscrieri privind dezmembramintele dreptului de proprietate, drepturi reale de garanție și sarcini	Referințe
NU SUNT	

Anexa Nr. 1 La Partea I

Teren

Nr cadastral	Suprafața (mp)*	Observații / Referințe
	1.512	

* Suprafața este determinată în planul de proiecție Stereo 70.



Date referitoare la teren

Crt	Categorie folosință	Intravilan	Suprafața (mp)	Tarla	Parcelă	Nr. topo	Observații / Referințe
1	pașune	NU	1.512	-	-	-	Pășune împădurită

Lungime Segmente

1) Valorile lungimilor segmentelor sunt obținute din proiecție în plan.

Punct început	X / Y	Punct sfârșit	X / Y	Lungime segment (** (m)
1	581.557,439 635.856,258	2	581.562,618 635.873,4	17.907
2	581.562,618 635.873,4	3	581.567,828 635.883,761	11.597
3	581.567,828 635.883,761	4	581.559,514 635.905,019	22.826
4	581.559,514 635.905,019	5	581.554,084 635.929,623	25.196
5	581.554,084 635.929,623	6	581.546,168 635.929,45	7.918

Punct început	X / Y	Punct sfârșit	X / Y	Lungime segment (** (m)
6	581.546,168 635.929,45	7	581.526,505 635.912,268	26.112
7	581.526,505 635.912,268	8	581.525,438 635.911,595	1.262
8	581.525,438 635.911,595	1	581.557,439 635.856,258	63.924

** Lungimile segmentelor sunt determinate în planul de proiecție Stereo 70 și sunt rotunjite la 1 milimetru.

*** Distanța dintre puncte este formată din segmente cumulate ce sunt mai mici decât valoarea 1 milimetru.

**DATE DESPRE IMOBILUL NR. 9689**

Oficiul de Cadastru și Publicitate Imobiliară NEAMT
Biroul de Cadastru și Publicitate Imobiliară Targu-Neamt

A. Partea I. Descrierea imobilului

TEREN Extravilan

Adresa: Jud. Neamt

Nr. Crt	Nr cadastral Nr. topografic	Suprafața* (mp)	Observații / Referințe
A1		3.098	Sector cadastral:198 Teren imprejmuit;

B. Partea II. Proprietari și acte

Inscrieri privitoare la dreptul de proprietate și alte drepturi reale		Referințe
/		
Act Administrativ nr. 11538, din 21/07/2023 emis de PRIMARIA COMUNEI PIPIRIG;		
B1	Inscrierea posesiei, drept de PROPRIETATE, dobandit prin Lege, cota actuala 1/1, cota initiala 1/1 1) URSU VASILE	A1

C. Partea III. SARCINI .

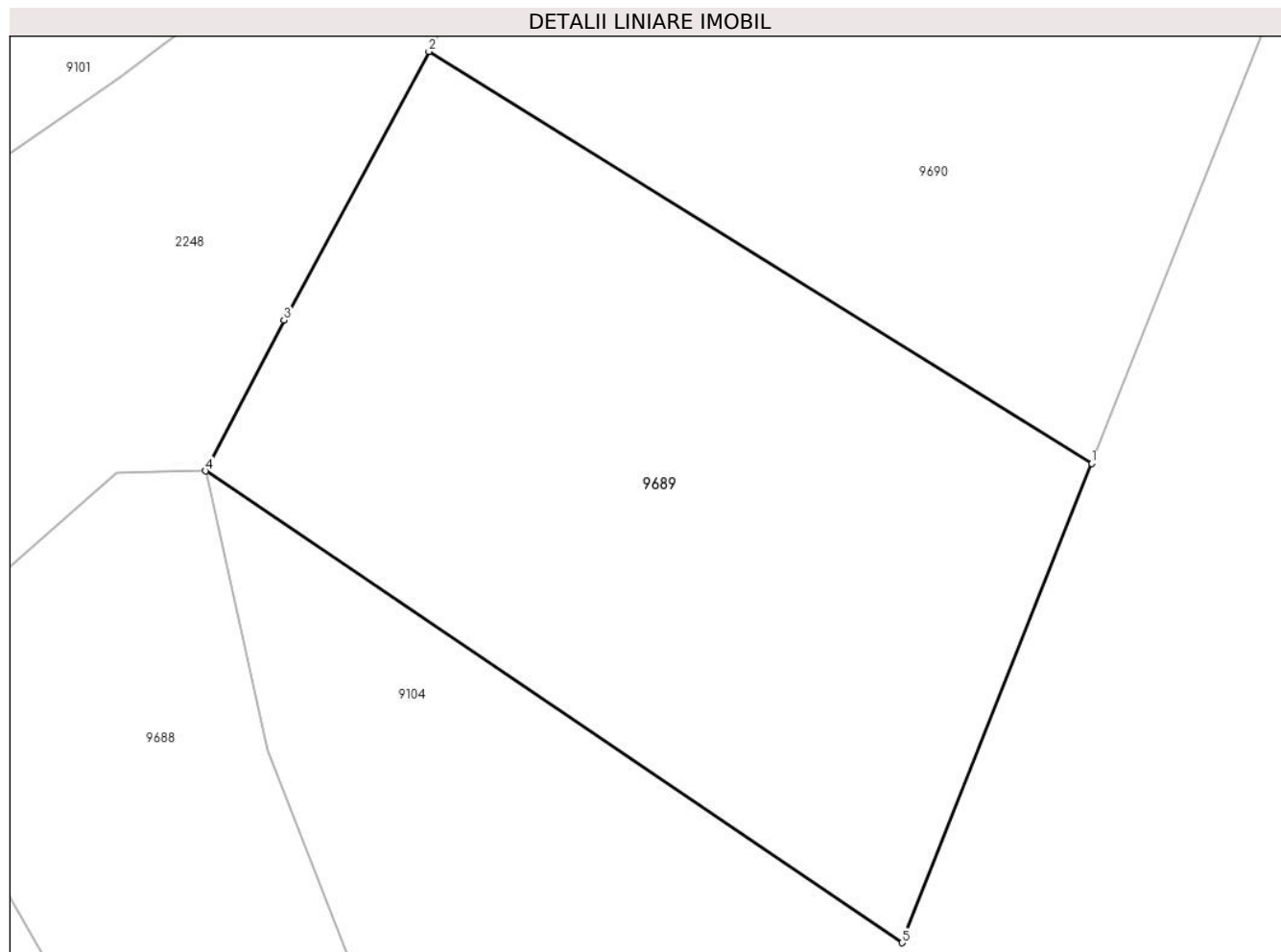
Inscrieri privind dezmembramintele dreptului de proprietate, drepturi reale de garanție și sarcini	Referințe
NU SUNT	

Anexa Nr. 1 La Partea I

Teren

Nr cadastral	Suprafața (mp)*	Observații / Referințe
	3.098	

* Suprafața este determinată în planul de proiecție Stereo 70.



Date referitoare la teren

Crt	Categorie folosință	Intravilan	Suprafața (mp)	Tarla	Parcelă	Nr. topo	Observații / Referințe
1	padure	NU	3.098	-	-	-	

Lungime Segmente

1) Valorile lungimilor segmentelor sunt obținute din proiecție în plan.

Punct început	X / Y	Punct sfârșit	X / Y	Lungime segment (** (m)
1	581.632,402 635.930,285	2	581.573,828 635.966,663	68.951
2	581.573,828 635.966,663	3	581.561,004 635.942,955	26.954
3	581.561,004 635.942,955	4	581.554,084 635.929,623	15.021
4	581.554,084 635.929,623	5	581.615,638 635.887,989	74.312
5	581.615,638 635.887,989	1	581.632,402 635.930,285	45.497

**** Lungimile segmentelor sunt determinate în planul de proiecție Stereo 70 și sunt rotunjite la 1 milimetru.**

***** Distanța dintre puncte este formată din segmente cumulate ce sunt mai mici decât valoarea 1 milimetru.**

**DATE DESPRE IMOBILUL NR. 9690**

Oficiul de Cadastru și Publicitate Imobiliară NEAMT
Biroul de Cadastru și Publicitate Imobiliară Targu-Neamt

A. Partea I. Descrierea imobilului

TEREN Extravilan

Adresa: Jud. Neamt

Nr. Crt	Nr cadastral Nr. topografic	Suprafața* (mp)	Observații / Referințe
A1		3.098	Sector cadastral:198 Teren imprejmuit;

B. Partea II. Proprietari și acte

Inscrieri privitoare la dreptul de proprietate și alte drepturi reale		Referințe
/		
Act Administrativ nr. 11538, din 21/07/2023 emis de PRIMARIA COMUNEI PIPIRIG;		
B1	Inscrierea posesiei, drept de PROPRIETATE, dobandit prin Lege, cota actuala 1/1, cota initiala 1/1 1) URSU GHEORGHE	A1

C. Partea III. SARCINI .

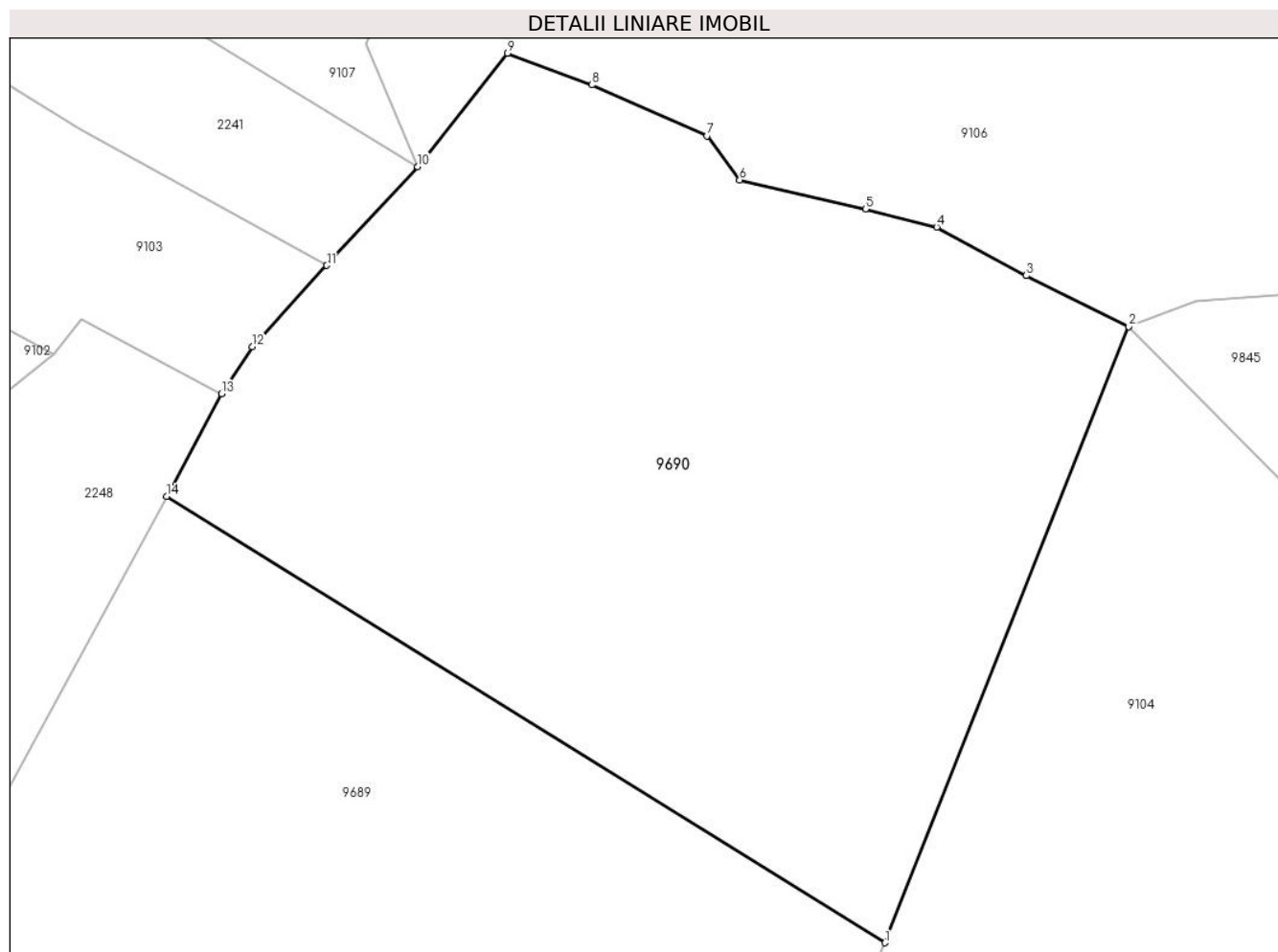
Inscrieri privind dezmembramintele dreptului de proprietate, drepturi reale de garanție și sarcini	Referințe
NU SUNT	

Anexa Nr. 1 La Partea I

Teren

Nr cadastral	Suprafața (mp)*	Observații / Referințe
	3.098	

* Suprafața este determinată în planul de proiecție Stereo 70.



Date referitoare la teren

Crt	Categorie folosință	Intravilan	Suprafața (mp)	Tarla	Parcelă	Nr. topo	Observații / Referințe
1	padure	NU	3.098	-	-	-	

Lungime Segmente

1) Valorile lungimilor segmentelor sunt obținute din proiecție în plan.

Punct început	X / Y	Punct sfârșit	X / Y	Lungime segment (** (m)
1	581.632,402 635.930,285	2	581.652,297 635.980,482	53.996
2	581.652,297 635.980,482	3	581.643,939 635.984,634	9.332
3	581.643,939 635.984,634	4	581.636,634 635.988,587	8.306
4	581.636,634 635.988,587	5	581.630,834 635.990,065	5.985
5	581.630,834 635.990,065	6	581.620,557 635.992,413	10.542

Punct început	X / Y	Punct sfârşit	X / Y	Lungime segment (** (m)
6	581.620,557 635.992,413	7	581.617,882 635.996,017	4.488
7	581.617,882 635.996,017	8	581.608,515 636.000,173	10.248
8	581.608,515 636.000,173	9	581.601,638 636.002,752	7.345
9	581.601,638 636.002,752	10	581.594,317 635.993,509	11.791
10	581.594,317 635.993,509	11	581.586,905 635.985,464	10.939
11	581.586,905 635.985,464	12	581.580,813 635.978,852	8.991
12	581.580,813 635.978,852	13	581.578,335 635.974,996	4.584
13	581.578,335 635.974,996	14	581.573,828 635.966,663	9.474
14	581.573,828 635.966,663	1	581.632,402 635.930,285	68.951

** Lungimile segmentelor sunt determinate în planul de proiecție Stereo 70 și sunt rotunjite la 1 milimetru.

*** Distanța dintre puncte este formată din segmente cumulate ce sunt mai mici decât valoarea 1 milimetru.

**DATE DESPRE IMOBILUL NR. 9692**

Oficiul de Cadastru și Publicitate Imobiliară NEAMT
Biroul de Cadastru și Publicitate Imobiliară Targu-Neamt

A. Partea I. Descrierea imobilului

TEREN Extravilan

Adresa: Jud. Neamt

Nr. Crt	Nr cadastral Nr. topografic	Suprafața* (mp)	Observații / Referințe
A1		2.850	Sector cadastral:198 Teren neimprejmuit;

B. Partea II. Proprietari și acte

Inscrieri privitoare la dreptul de proprietate și alte drepturi reale		Referințe
/		
Act Normativ nr. 7, din 13/03/1996 emis de GUVERNUL ROMÂNIEI;		
B1	Inscrierea provizorie, drept de PROPRIETATE, dobandit prin Lege, cota actuala 1/1, cota initiala 1/1	A1
1) COMUNA PIPIRIG, CIF:99999999999999, PROPRIETAR NEIDENTIFICAT		

C. Partea III. SARCINI .

Inscrieri privind dezmembramintele dreptului de proprietate, drepturi reale de garanție și sarcini	Referințe
NU SUNT	

Anexa Nr. 1 La Partea I

Teren

Nr cadastral	Suprafața (mp)*	Observații / Referințe
	2.850	

* Suprafața este determinată în planul de proiecție Stereo 70.



Date referitoare la teren

Crt	Categorie folosință	Intra vilan	Suprafața (mp)	Tarla	Parcelă	Nr. topo	Observații / Referințe
1	faneata	NU	2.850	-	-	-	

Lungime Segmente

1) Valorile lungimilor segmentelor sunt obținute din proiecție în plan.

Punct început	X / Y	Punct sfârșit	X / Y	Lungime segment (** (m)
1	581.847,941 635.349,202	2	581.854,159 635.341,398	9.978
2	581.854,159 635.341,398	3	582.101,778 635.488,291	287.911
3	582.101,778 635.488,291	4	582.096,295 635.496,532	9.898
4	582.096,295 635.496,532	1	581.847,941 635.349,202	288.766

** Lungimile segmentelor sunt determinate în planul de proiecție Stereo 70 și sunt rotunjite la 1 milimetru.

***** Distanţa dintre puncte este formată din segmente cumulate ce sunt mai mici decât valoarea 1 milimetru.**

**DATE DESPRE IMOBILUL NR. 9693**

Oficiul de Cadastru și Publicitate Imobiliară NEAMT
Biroul de Cadastru și Publicitate Imobiliară Targu-Neamt

A. Partea I. Descrierea imobilului

TEREN Extravilan

Adresa: Jud. Neamt

Nr. Crt	Nr cadastral Nr. topografic	Suprafața* (mp)	Observații / Referințe
A1		2.850	Sector cadastral:198 Teren neimpregmuit;

B. Partea II. Proprietari și acte

Inscrieri privitoare la dreptul de proprietate și alte drepturi reale		Referințe
/		
Act Normativ nr. 7, din 13/03/1996 emis de GUVERNUL ROMÂNIEI;		
B1	Inscrierea provizorie, drept de PROPRIETATE, dobandit prin Lege, cota actuala 1/1, cota initiala 1/1 1) COMUNA PIPIRIG, CIF:99999999999999, PROPRIETAR NEIDENTIFICAT	A1

C. Partea III. SARCINI .

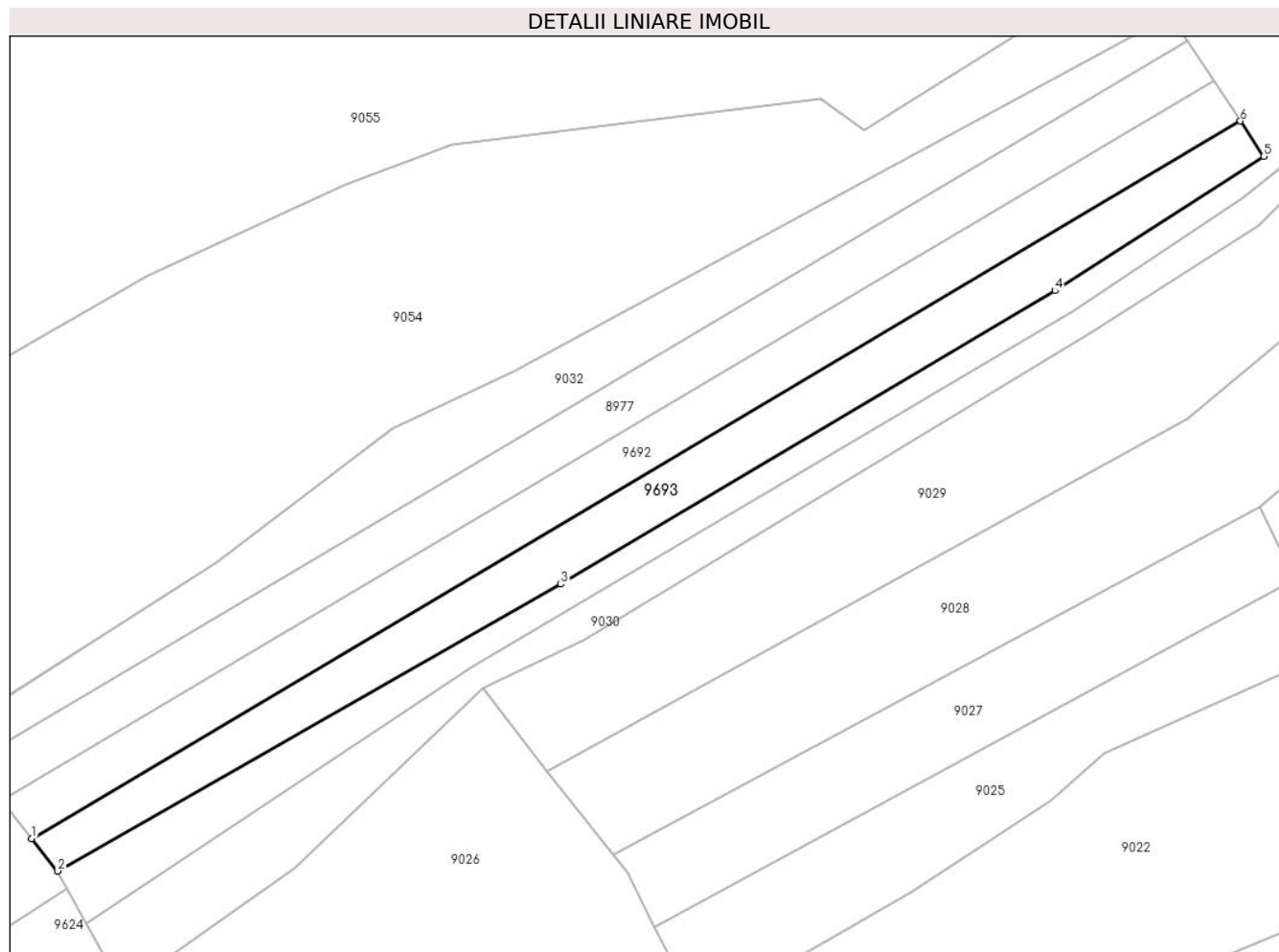
Inscrieri privind dezmembramintele dreptului de proprietate, drepturi reale de garanție și sarcini	Referințe
NU SUNT	

Anexa Nr. 1 La Partea I

Teren

Nr cadastral	Suprafața (mp)*	Observații / Referințe
	2.850	

* Suprafața este determinată în planul de proiecție Stereo 70.



Date referitoare la teren

Crt	Categorie folosință	Intravilan	Suprafața (mp)	Tarla	Parcelă	Nr. topo	Observații / Referințe
1	faneata	NU	2.850	-	-	-	

Lungime Segmente

1) Valorile lungimilor segmentelor sunt obținute din proiecție în plan.

Punct început	X / Y	Punct sfârșit	X / Y	Lungime segment (** (m)
1	581.854,159 635.341,398	2	581.859,468 635.334,736	8.519
2	581.859,468 635.334,736	3	581.962,555 635.393,484	118.652
3	581.962,555 635.393,484	4	582.063,797 635.453,543	117.716
4	582.063,797 635.453,543	5	582.106,569 635.481,09	50.875
5	582.106,569 635.481,09	6	582.101,778 635.488,291	8.649

Punct început	X / Y	Punct sfârşit	X / Y	Lungime segment (** (m)
6	582.101,778 635.488,291	1	581.854,159 635.341,398	287.911

** Lungimile segmentelor sunt determinate în planul de proiecţie Stereo 70 şi sunt rotunjite la 1 milimetru.

*** Distanţa dintre puncte este formată din segmente cumulate ce sunt mai mici decât valoarea 1 milimetru.

**DATE DESPRE IMOBILUL NR. 9694**

Oficiul de Cadastru și Publicitate Imobiliară NEAMT
Biroul de Cadastru și Publicitate Imobiliară Targu-Neamt

A. Partea I. Descrierea imobilului

TEREN Extravilan

Adresa: Jud. Neamt

Nr. Crt	Nr cadastral Nr. topografic	Suprafața* (mp)	Observații / Referințe
A1		4.500	Sector cadastral:198 Teren imprejmuit;

B. Partea II. Proprietari și acte

Inscrieri privitoare la dreptul de proprietate și alte drepturi reale		Referințe
/		
Act Administrativ nr. 11538, din 21/07/2023 emis de PRIMARIA COMUNEI PIPIRIG;		
B1	Inscrierea posesiei, drept de PROPRIETATE, dobandit prin Lege, cota actuala 1/1, cota initiala 1/1 1) URSU ILIE	A1

C. Partea III. SARCINI .

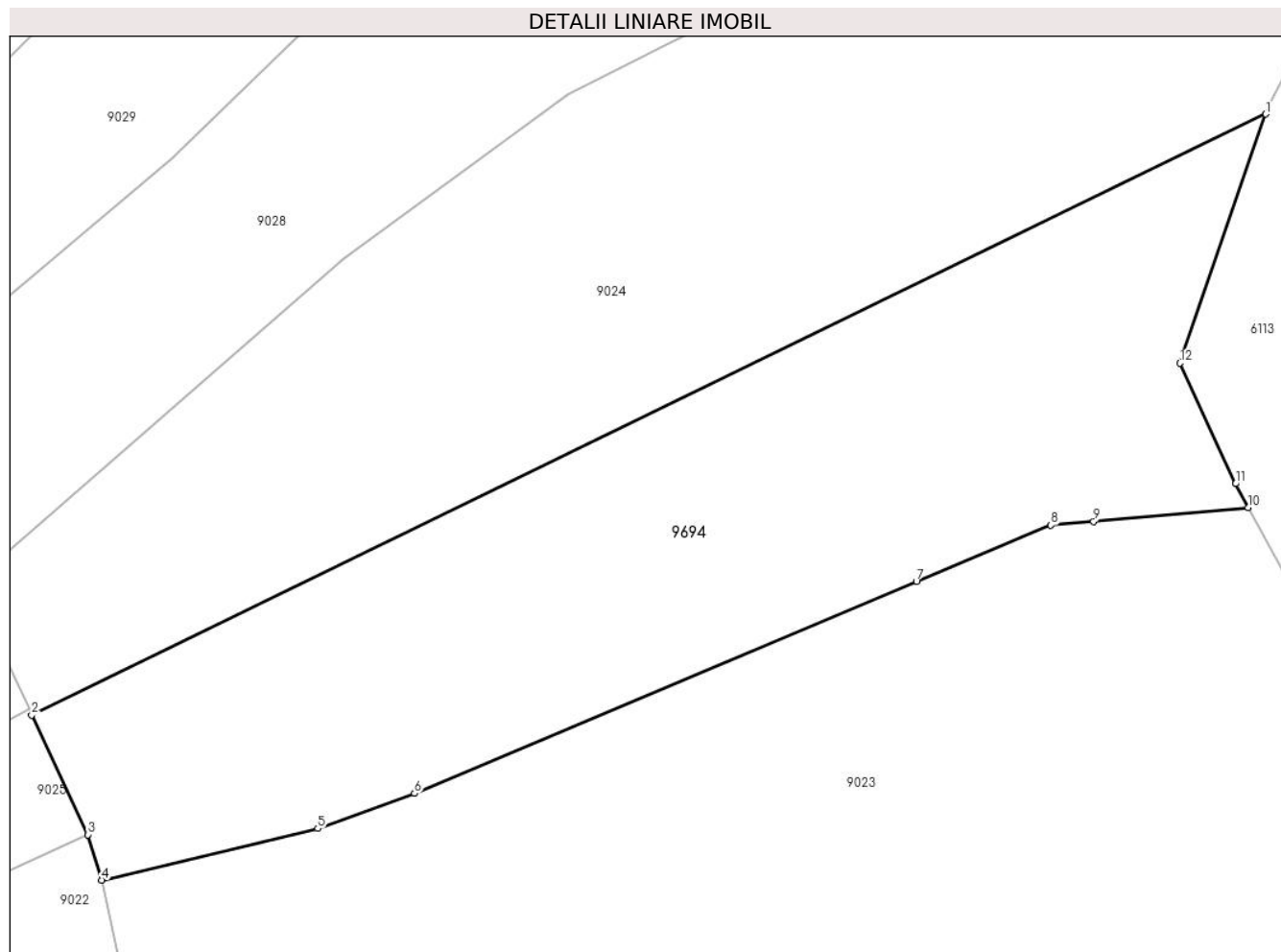
Inscrieri privind dezmembramintele dreptului de proprietate, drepturi reale de garanție și sarcini	Referințe
NU SUNT	

Anexa Nr. 1 La Partea I

Teren

Nr cadastral	Suprafața (mp)*	Observații / Referințe
	4.500	

* Suprafața este determinată în planul de proiecție Stereo 70.



Date referitoare la teren

Crt	Categorie folosință	Intravilan	Suprafața (mp)	Tarla	Parcelă	Nr. topo	Observații / Referințe
1	faneata	NU	4.500	-	-	-	

Lungime Segmente

1) Valorile lungimilor segmentelor sunt obținute din proiecție în plan.

Punct început	X / Y	Punct sfârșit	X / Y	Lungime segment (** (m)
1	582.259,817 635.465,15	2	582.113,144 635.393,803	163.105
2	582.113,144 635.393,803	3	582.119,851 635.379,588	15.718
3	582.119,851 635.379,588	4	582.121,464 635.374,183	5.641
4	582.121,464 635.374,183	5	582.147,144 635.380,332	26.406
5	582.147,144 635.380,332	6	582.158,635 635.384,494	12.222

Punct început	X / Y	Punct sfârșit	X / Y	Lungime segment (** (m)
6	582.158,635 635.384,494	7	582.218,296 635.409,655	64.75
7	582.218,296 635.409,655	8	582.234,288 635.416,331	17.33
8	582.234,288 635.416,331	9	582.239,364 635.416,781	5.096
9	582.239,364 635.416,781	10	582.257,758 635.418,412	18.466
10	582.257,758 635.418,412	11	582.256,229 635.421,249	3.223
11	582.256,229 635.421,249	12	582.249,636 635.435,567	15.763
12	582.249,636 635.435,567	1	582.259,817 635.465,15	31.286

** Lungimile segmentelor sunt determinate în planul de proiecție Stereo 70 și sunt rotunjite la 1 milimetru.

*** Distanța dintre puncte este formată din segmente cumulate ce sunt mai mici decât valoarea 1 milimetru.

**DATE DESPRE IMOBILUL NR. 9701**

Oficiul de Cadastru și Publicitate Imobiliară NEAMT
Biroul de Cadastru și Publicitate Imobiliară Targu-Neamt

A. Partea I. Descrierea imobilului

TEREN Extravilan

Adresa: Jud. Neamt

Nr. Crt	Nr cadastral Nr. topografic	Suprafața* (mp)	Observații / Referințe
A1		610	Sector cadastral:198 Teren neimpregmuit;

B. Partea II. Proprietari și acte

Inscrieri privitoare la dreptul de proprietate și alte drepturi reale		Referințe
/		
Act Normativ nr. 7, din 13/03/1996 emis de GUVERNUL ROMÂNIEI;		
B1	Inscrierea provizorie, drept de PROPRIETATE, dobandit prin Lege, cota actuala 1/1, cota initiala 1/1 1) COMUNA PIPIRIG, CIF:99999999999999, PROPRIETAR NEIDENTIFICAT	A1

C. Partea III. SARCINI .

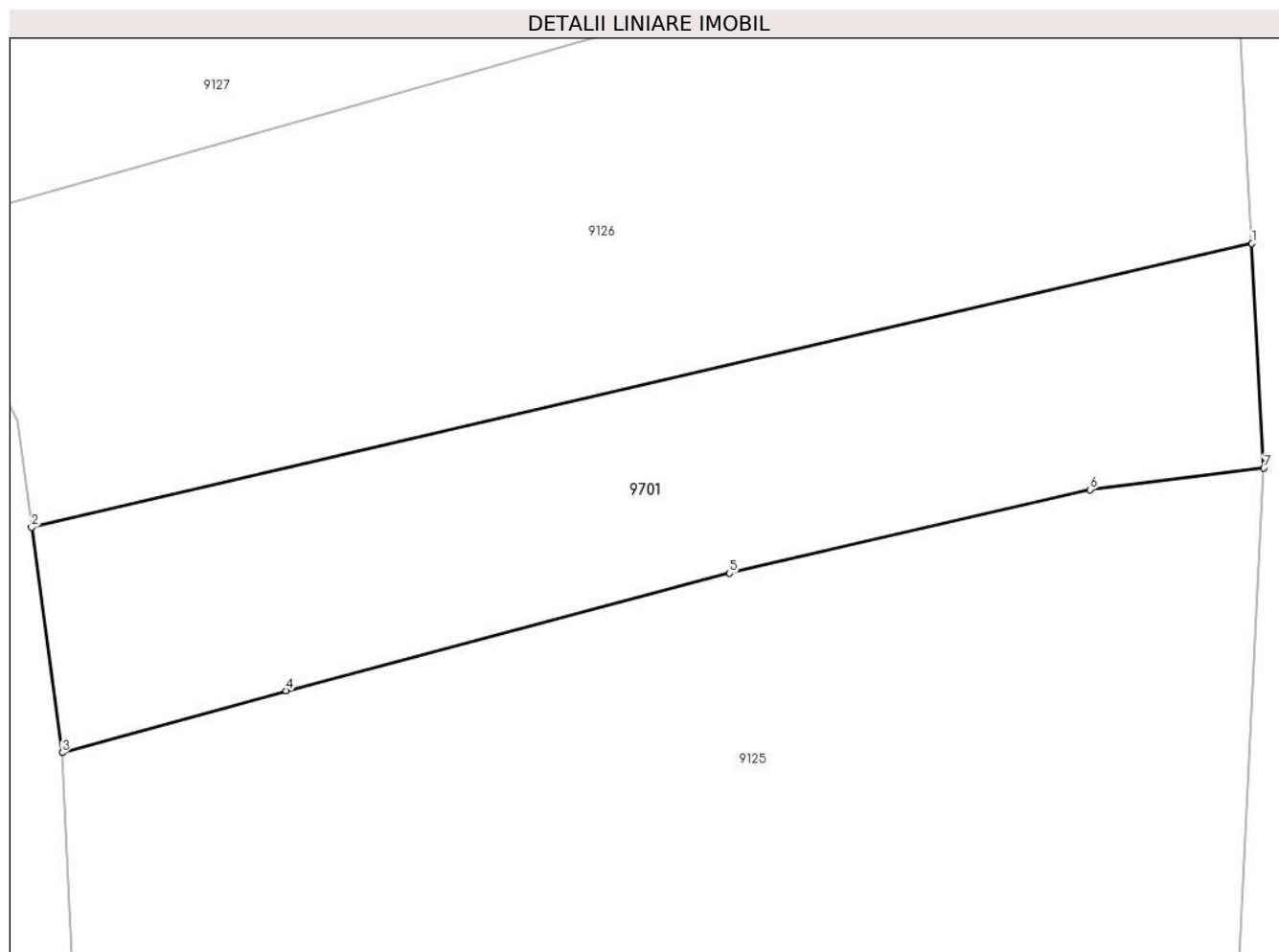
Inscrieri privind dezmembramintele dreptului de proprietate, drepturi reale de garanție și sarcini	Referințe
NU SUNT	

Anexa Nr. 1 La Partea I

Teren

Nr cadastral	Suprafața (mp)*	Observații / Referințe
	610	

* Suprafața este determinată în planul de proiecție Stereo 70.



Date referitoare la teren

Crt	Categorie folosință	Intra vilan	Suprafața (mp)	Tarla	Parcelă	Nr. topo	Observații / Referințe
1	faneata	NU	610	-	-	-	

Lungime Segmente

1) Valorile lungimilor segmentelor sunt obținute din proiecție în plan.

Punct început	X / Y	Punct sfârșit	X / Y	Lungime segment (** (m)
1	581.926,384 636.532,483	2	581.867,473 636.518,784	60.483
2	581.867,473 636.518,784	3	581.868,954 636.507,914	10.97
3	581.868,954 636.507,914	4	581.879,767 636.510,9	11.218
4	581.879,767 636.510,9	5	581.901,167 636.516,572	22.139
5	581.901,167 636.516,572	6	581.918,57 636.520,598	17.863

Punct început	X / Y	Punct sfârșit	X / Y	Lungime segment (** (m)
6	581.918,57 636.520,598	7	581.926,955 636.521,644	8.45
7	581.926,955 636.521,644	1	581.926,384 636.532,483	10.854

** Lungimile segmentelor sunt determinate în planul de proiecție Stereo 70 și sunt rotunjite la 1 milimetru.

*** Distanța dintre puncte este formată din segmente cumulate ce sunt mai mici decât valoarea 1 milimetru.

**DATE DESPRE IMOBILUL NR. 9702**

Oficiul de Cadastru și Publicitate Imobiliară NEAMT
Biroul de Cadastru și Publicitate Imobiliară Targu-Neamt

A. Partea I. Descrierea imobilului

TEREN Extravilan

Adresa: Jud. Neamt

Nr. Crt	Nr cadastral Nr. topografic	Suprafața* (mp)	Observații / Referințe
A1		4.500	Sector cadastral:198 Teren imprejmuit;

B. Partea II. Proprietari și acte

Inscrieri privitoare la dreptul de proprietate și alte drepturi reale	Referințe
/	
Act Administrativ nr. 11835, din 21/07/2023 emis de PRIMARIA COMUNEI PIPIRIG;	
B1	A1
Inscrierea posesiei, drept de PROPRIETATE, dobandit prin Lege, cota actuala 1/1, cota initiala 1/1	
1) DOLHESCU EVA	

C. Partea III. SARCINI .

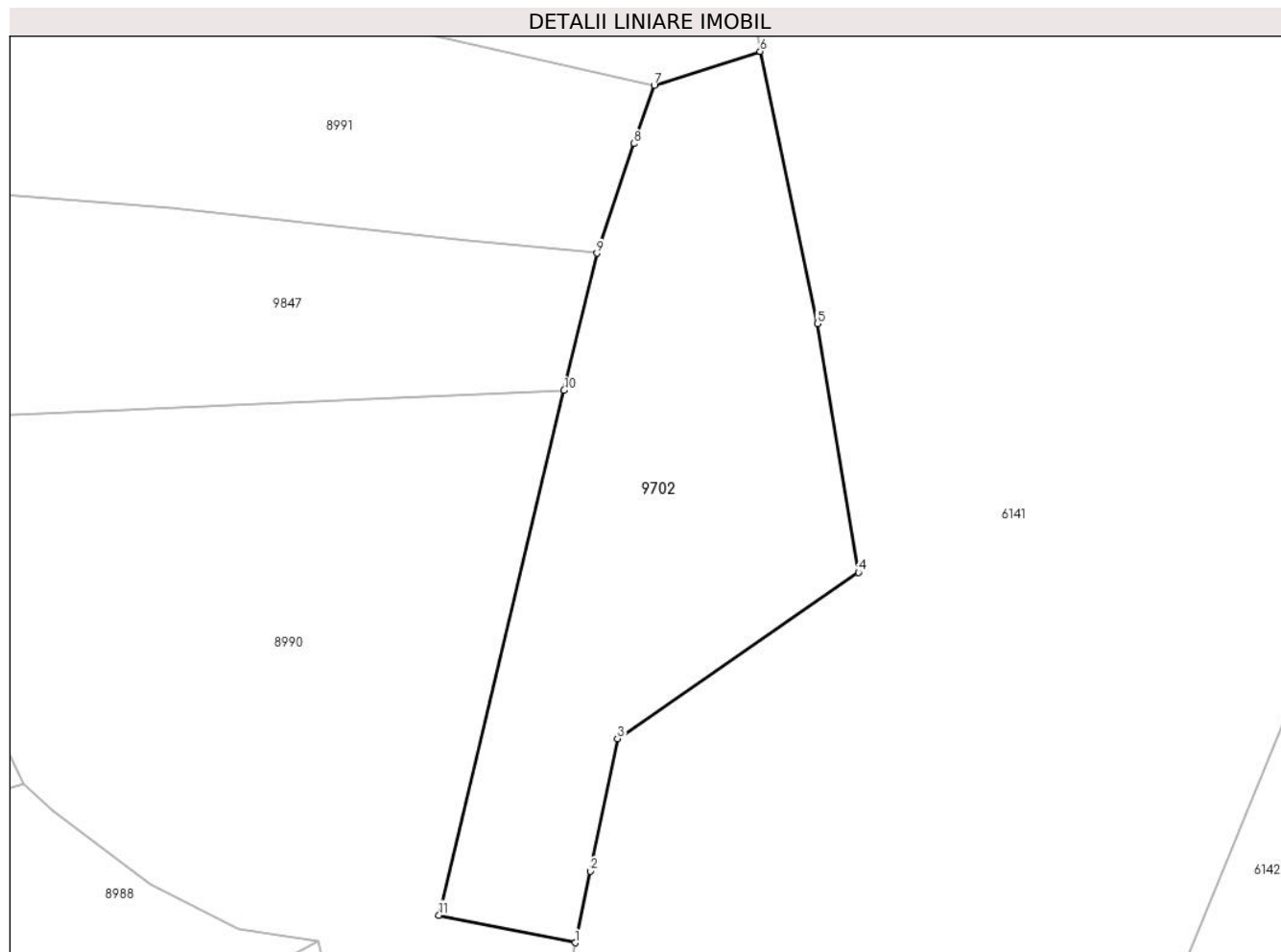
Inscrieri privind dezmembramintele dreptului de proprietate, drepturi reale de garanție și sarcini	Referințe
NU SUNT	

Anexa Nr. 1 La Partea I

Teren

Nr cadastral	Suprafața (mp)*	Observații / Referințe
	4.500	

* Suprafața este determinată în planul de proiecție Stereo 70.



Date referitoare la teren

Crt	Categorie folosință	Intra vilan	Suprafața (mp)	Tarla	Parcelă	Nr. topo	Observații / Referințe
1	faneata	NU	4.500	-	-	-	

Lungime Segmente

1) Valorile lungimilor segmentelor sunt obținute din proiecție în plan.

Punct început	X / Y	Punct sfârșit	X / Y	Lungime segment (** (m)
1	582.260,996 634.609,196	2	582.263,36 634.620,474	11.523
2	582.263,36 634.620,474	3	582.267,635 634.641,304	21.264
3	582.267,635 634.641,304	4	582.305,571 634.667,428	46.061
4	582.305,571 634.667,428	5	582.299,107 634.706,548	39.65
5	582.299,107 634.706,548	6	582.290,1 634.749,352	43.741

Punct început	X / Y	Punct sfârșit	X / Y	Lungime segment (** (m)
6	582.290,1 634.749,352	7	582.273,426 634.744,03	17.503
7	582.273,426 634.744,03	8	582.270,199 634.734,865	9.717
8	582.270,199 634.734,865	9	582.264,386 634.717,614	18.204
9	582.264,386 634.717,614	10	582.259,239 634.696,05	22.17
10	582.259,239 634.696,05	11	582.239,542 634.613,536	84.832
11	582.239,542 634.613,536	1	582.260,996 634.609,196	21.889

** Lungimile segmentelor sunt determinate în planul de proiecție Stereo 70 și sunt rotunjite la 1 milimetru.

*** Distanța dintre puncte este formată din segmente cumulate ce sunt mai mici decât valoarea 1 milimetru.

**DATE DESPRE IMOBILUL NR. 9845**

Oficiul de Cadastru și Publicitate Imobiliară NEAMT
Biroul de Cadastru și Publicitate Imobiliară Targu-Neamt

A. Partea I. Descrierea imobilului

TEREN Extravilan

Adresa: Jud. Neamt

Nr. Crt	Nr cadastral Nr. topografic	Suprafața* (mp)	Observații / Referințe
A1		1.800	Sector cadastral:198 Teren imprejmuit;

B. Partea II. Proprietari și acte

Inscrieri privitoare la dreptul de proprietate și alte drepturi reale		Referințe
/		
Act Administrativ nr. 11538, din 21/07/2023 emis de PRIMARIA COMUNEI PIPIRIG;		
B1	Inscrierea posesiei, drept de PROPRIETATE, dobandit prin Lege, cota actuala 1/1, cota initiala 1/1 1) URSU VASILE	A1

C. Partea III. SARCINI .

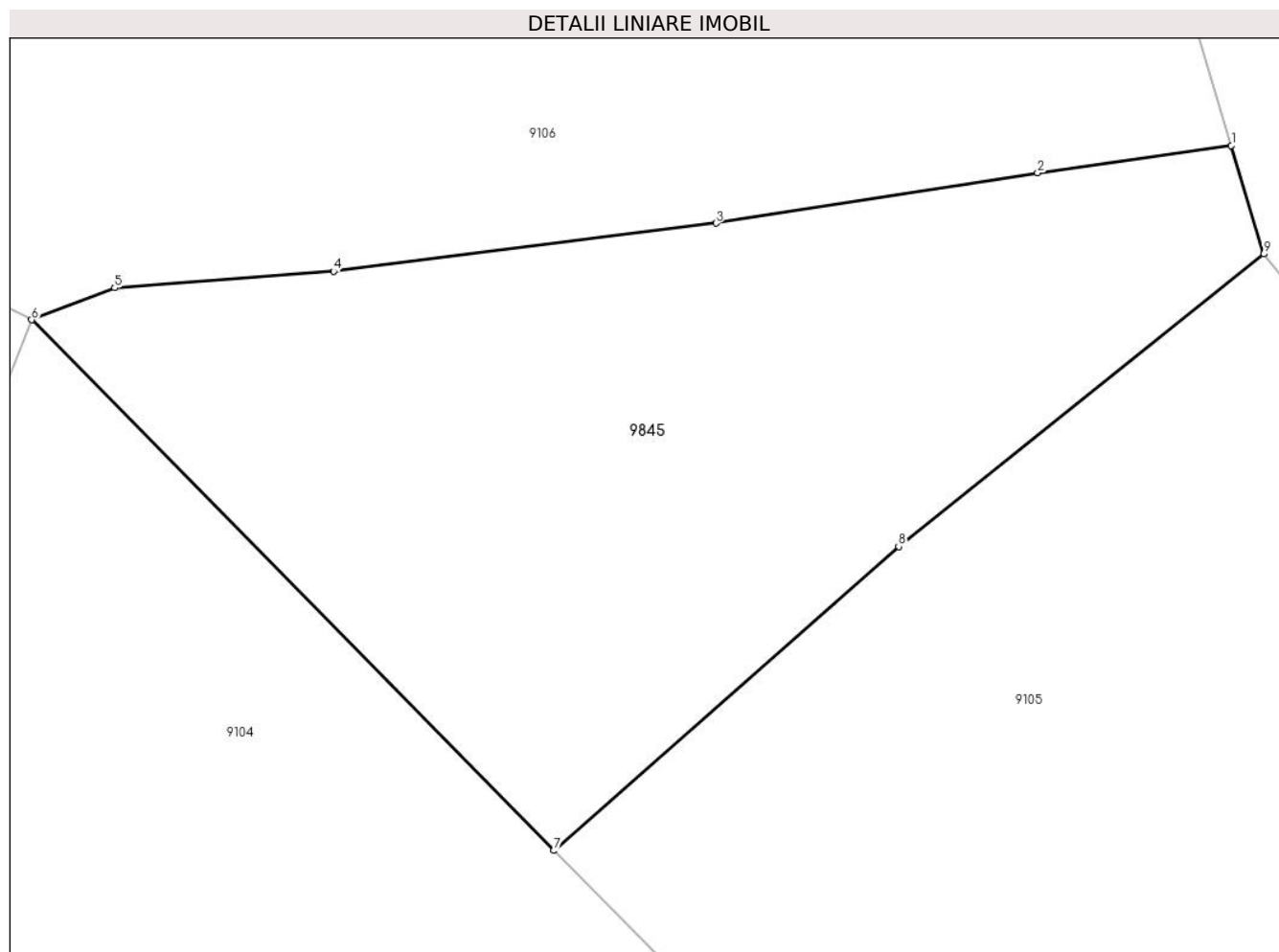
Inscrieri privind dezmembramintele dreptului de proprietate, drepturi reale de garanție și sarcini	Referințe
NU SUNT	

Anexa Nr. 1 La Partea I

Teren

Nr cadastral	Suprafața (mp)*	Observații / Referințe
	1.800	

* Suprafața este determinată în planul de proiecție Stereo 70.



Date referitoare la teren

Crt	Categorie folosință	Intravilan	Suprafața (mp)	Tarla	Parcelă	Nr. topo	Observații / Referințe
1	pașune	NU	1.800	-	-	-	Pășune împădurită

Lungime Segmente

1) Valorile lungimilor segmentelor sunt obținute din proiecție în plan.

Punct început	X / Y	Punct sfârșit	X / Y	Lungime segment (** (m)
1	581.731,76 635.992,018	2	581.718,929 635.990,208	12.958
2	581.718,929 635.990,208	3	581.697,626 635.986,874	21.562
3	581.697,626 635.986,874	4	581.672,299 635.983,682	25.527
4	581.672,299 635.983,682	5	581.657,795 635.982,594	14.545
5	581.657,795 635.982,594	6	581.652,297 635.980,482	5.89

Punct început	X / Y	Punct sfârșit	X / Y	Lungime segment (** (m)
6	581.652,297 635.980,482	7	581.686,885 635.945,35	49.301
7	581.686,885 635.945,35	8	581.709,721 635.965,482	30.443
8	581.709,721 635.965,482	9	581.733,907 635.984,829	30.972
9	581.733,907 635.984,829	1	581.731,76 635.992,018	7.503

** Lungimile segmentelor sunt determinate în planul de proiecție Stereo 70 și sunt rotunjite la 1 milimetru.

*** Distanța dintre puncte este formată din segmente cumulate ce sunt mai mici decât valoarea 1 milimetru.

**DATE DESPRE IMOBILUL NR. 9847**

Oficiul de Cadastru și Publicitate Imobiliară NEAMT
Biroul de Cadastru și Publicitate Imobiliară Targu-Neamt

A. Partea I. Descrierea imobilului

TEREN Extravilan

Adresa: Jud. Neamt

Nr. Crt	Nr cadastral Nr. topografic	Suprafața* (mp)	Observații / Referințe
A1		3.726	Sector cadastral:198 Teren imprejmuit;

B. Partea II. Proprietari și acte

Inscrieri privitoare la dreptul de proprietate și alte drepturi reale		Referințe
/		
Act Administrativ nr. 11538, din 21/07/2023 emis de PRIMARIA COMUNEI PIPIRIG;		
B1	Inscrierea posesiei, drept de PROPRIETATE, dobandit prin Lege, cota actuala 1/1, cota initiala 1/1 1) PRUNĂ AURICA	A1

C. Partea III. SARCINI .

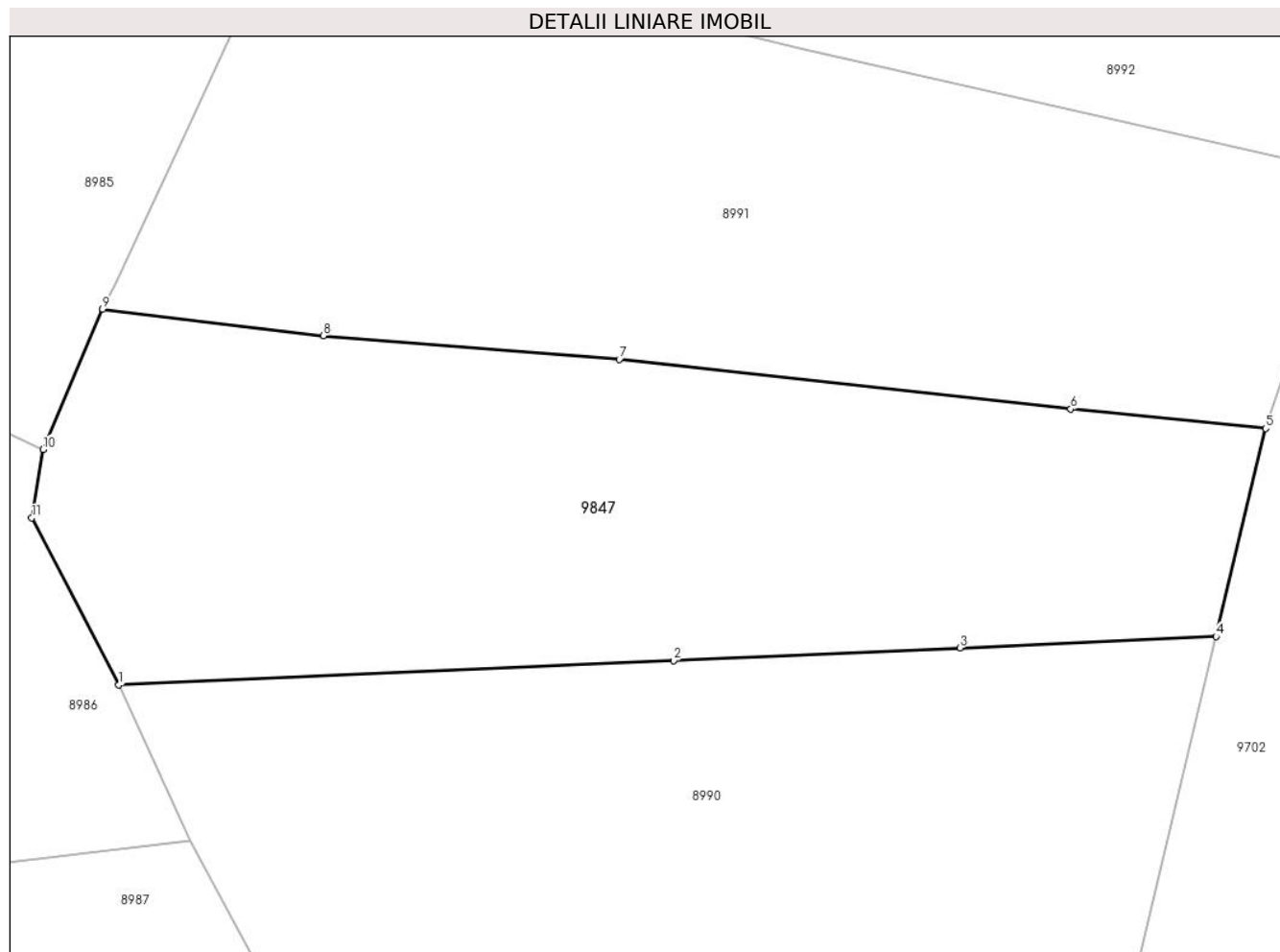
Inscrieri privind dezmembramintele dreptului de proprietate, drepturi reale de garanție și sarcini	Referințe
NU SUNT	

Anexa Nr. 1 La Partea I

Teren

Nr cadastral	Suprafața (mp)*	Observații / Referințe
	3.726	

* Suprafața este determinată în planul de proiecție Stereo 70.



Date referitoare la teren

Crt	Categorie folosință	Intravilan	Suprafața (mp)	Tarla	Parcelă	Nr. topo	Observații / Referințe
1	faneata	NU	3.726	-	-	-	

Lungime Segmente

1) Valorile lungimilor segmentelor sunt obținute din proiecție în plan.

Punct început	X / Y	Punct sfârșit	X / Y	Lungime segment (** (m)
1	582.145,399 634.691,051	2	582.202,946 634.693,578	57.602
2	582.202,946 634.693,578	3	582.232,663 634.694,883	29.746
3	582.232,663 634.694,883	4	582.259,239 634.696,05	26.602
4	582.259,239 634.696,05	5	582.264,386 634.717,614	22.17
5	582.264,386 634.717,614	6	582.244,163 634.719,624	20.323

Punct început	X / Y	Punct sfârșit	X / Y	Lungime segment (** (m)
6	582.244,163 634.719,624	7	582.197,325 634.724,764	47.119
7	582.197,325 634.724,764	8	582.166,603 634.727,241	30.822
8	582.166,603 634.727,241	9	582.143,708 634.729,96	23.056
9	582.143,708 634.729,96	10	582.137,52 634.715,456	15.769
10	582.137,52 634.715,456	11	582.136,345 634.708,35	7.202
11	582.136,345 634.708,35	1	582.145,399 634.691,051	19.525

** Lungimile segmentelor sunt determinate în planul de proiecție Stereo 70 și sunt rotunjite la 1 milimetru.

*** Distanța dintre puncte este formată din segmente cumulate ce sunt mai mici decât valoarea 1 milimetru.

**DATE DESPRE IMOBILUL NR. 9998**

Oficiul de Cadastru și Publicitate Imobiliară NEAMT
Biroul de Cadastru și Publicitate Imobiliară Targu-Neamt

A. Partea I. Descrierea imobilului

TEREN Intravilan

Adresa: Loc. Dolhesti, Jud. Neamt

Nr. Crt	Nr cadastral Nr. topografic	Suprafața* (mp)	Observații / Referințe
A1		365	Sector cadastral:198 Teren neimprejmuit;

B. Partea II. Proprietari și acte

Inscrieri privitoare la dreptul de proprietate și alte drepturi reale		Referințe
/		
Act Normativ nr. 7, din 13/03/1996 emis de GUVERNUL ROMANIEI;		
B1	Inscrierea provizorie, drept de PROPRIETATE, dobandit prin Lege, cota actuala 1/1, cota initiala 1/1 1) COMUNA PIPIRIG, CIF:99999999999999, PROPRIETAR NEIDENTIFICAT	A1

C. Partea III. SARCINI .

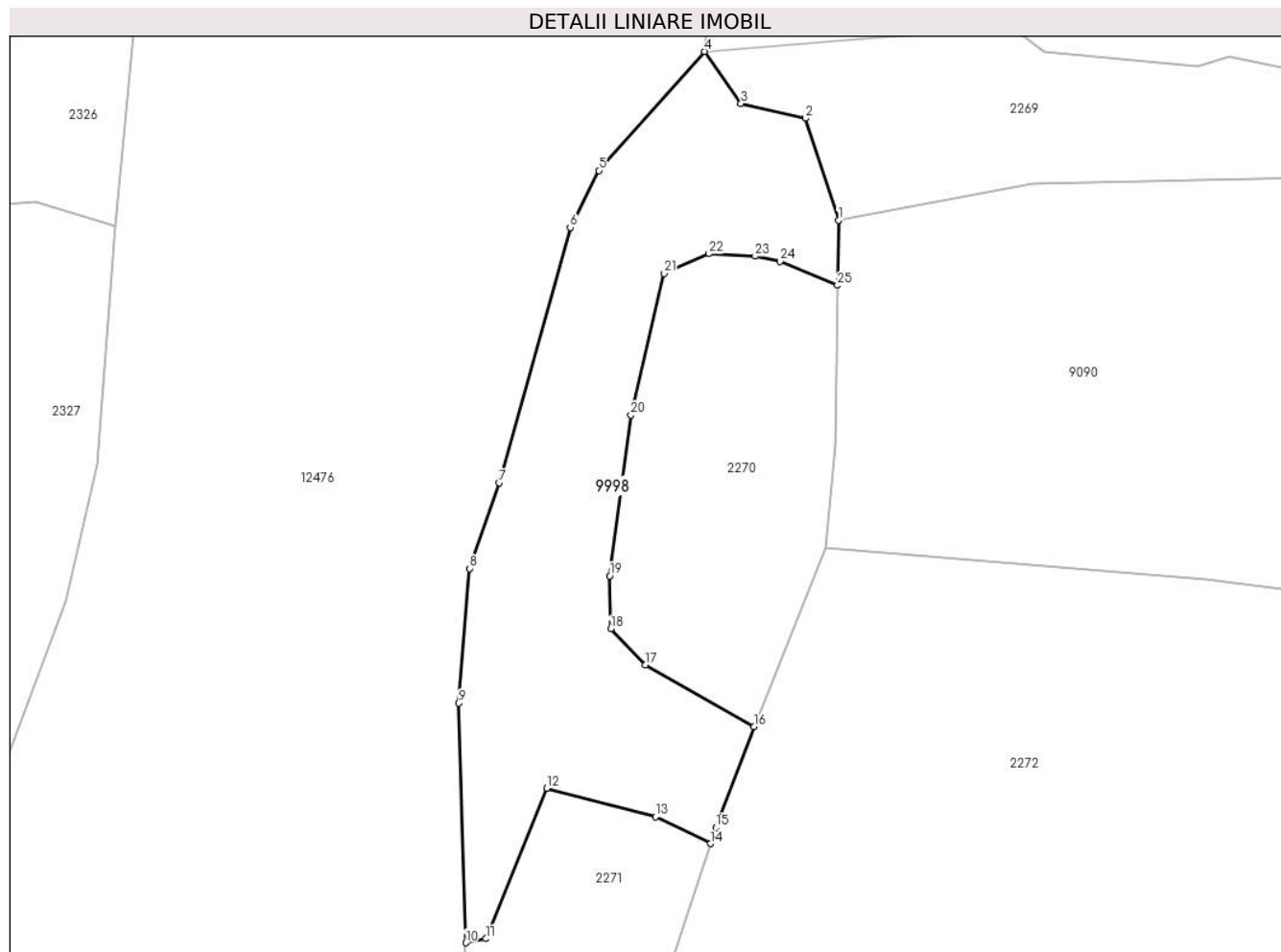
Inscrieri privind dezmembramintele dreptului de proprietate, drepturi reale de garanție și sarcini	Referințe
NU SUNT	

Anexa Nr. 1 La Partea I

Teren

Nr cadastral	Suprafața (mp)*	Observații / Referințe
	365	

* Suprafața este determinată în planul de proiecție Stereo 70.



Date referitoare la teren

Crt	Categorie folosință	Intravilan	Suprafața (mp)	Tarla	Parcelă	Nr. topo	Observații / Referințe
1	drum	DA	365	-	-	-	

Lungime Segmente

1) Valorile lungimilor segmentelor sunt obținute din proiecție în plan.

Punct început	X / Y	Punct sfârșit	X / Y	Lungime segment (** (m)	Punct început	X / Y	Punct sfârșit	X / Y	Lungime segment (** (m)
1	581.089,939 635.946,902	2	581.088,216 635.952,238	5.607	2	581.088,216 635.952,238	3	581.084,829 635.953,007	3.473
3	581.084,829 635.953,007	4	581.082,92 635.955,735	3.33	4	581.082,92 635.955,735	5	581.077,378 635.949,505	8.338
5	581.077,378 635.949,505	6	581.075,883 635.946,518	3.34	6	581.075,883 635.946,518	7	581.072,152 635.933,175	13.855
7	581.072,152 635.933,175	8	581.070,603 635.928,678	4.756	8	581.070,603 635.928,678	9	581.070,05 635.921,636	7.064
9	581.070,05 635.921,636	10	581.070,411 635.909,102	12.539	10	581.070,411 635.909,102	11	581.071,481 635.909,316	1.091

Punct început	X / Y	Punct sfârșit	X / Y	Lungime segment (** (m)
11	581.071,481 635.909,316	12	581.074,664 635.917,193	8.496
13	581.080,357 635.915,687	14	581.083,233 635.914,285	3.2
15	581.083,508 635.915,126	16	581.085,508 635.920,402	5.642
17	581.079,825 635.923,647	18	581.078,006 635.925,524	2.614
19	581.077,952 635.928,302	20	581.079,076 635.936,702	8.475
21	581.080,816 635.944,108	22	581.083,127 635.945,15	2.535
23	581.085,569 635.945,019	24	581.086,873 635.944,742	1.333
25	581.089,882 635.943,497	1	581.089,939 635.946,902	3.405

Punct început	X / Y	Punct sfârșit	X / Y	Lungime segment (** (m)
12	581.074,664 635.917,193	13	581.080,357 635.915,687	5.889
14	581.083,233 635.914,285	15	581.083,508 635.915,126	0.885
16	581.085,508 635.920,402	17	581.079,825 635.923,647	6.544
18	581.078,006 635.925,524	19	581.077,952 635.928,302	2.779
20	581.079,076 635.936,702	21	581.080,816 635.944,108	7.608
22	581.083,127 635.945,15	23	581.085,569 635.945,019	2.446
24	581.086,873 635.944,742	25	581.089,882 635.943,497	3.256

** Lungimile segmentelor sunt determinate în planul de proiecție Stereo 70 și sunt rotunjite la 1 milimetru.

*** Distanța dintre puncte este formată din segmente cumulate ce sunt mai mici decât valoarea 1 milimetru.

**DATE DESPRE IMOBILUL NR. 9999**

Oficiul de Cadastru și Publicitate Imobiliară NEAMT
Biroul de Cadastru și Publicitate Imobiliară Targu-Neamt

A. Partea I. Descrierea imobilului

TEREN Intravilan

Adresa: Loc. Dolhesti, Jud. Neamt, Str. Comanesti

Nr. Crt	Nr cadastral Nr. topografic	Suprafața* (mp)	Observații / Referințe
A1	53510	Din acte: 728 Masurata: 871	Sector cadastral:198 Teren imprejmuit;

B. Partea II. Proprietari și acte

Inscrieri privitoare la dreptul de proprietate și alte drepturi reale	Referințe
30302 / 14/11/2019	
Act Administrativ nr. Hotărâre nr. 65, din 30/10/2018 emis de Consiliul Local al Comunei Pipirig (act administrativ nr Adeverința nr. 14208 din 13.11.2019, emis de Primaria Comunei Pipirig;act administrativ nr Certificat de atestare fiscală nr. 14216 din 13.11.2019, emis de Primaria Comunei Pipirig);	
B1	A1
Intabulare, drept de PROPRIETATE, dobandit prin Lege, cota actuala 1/1, cota initiala 1/1 1) COMUNA PIPIRIG , CIF:2614228, domeniu public	

C. Partea III. SARCINI .

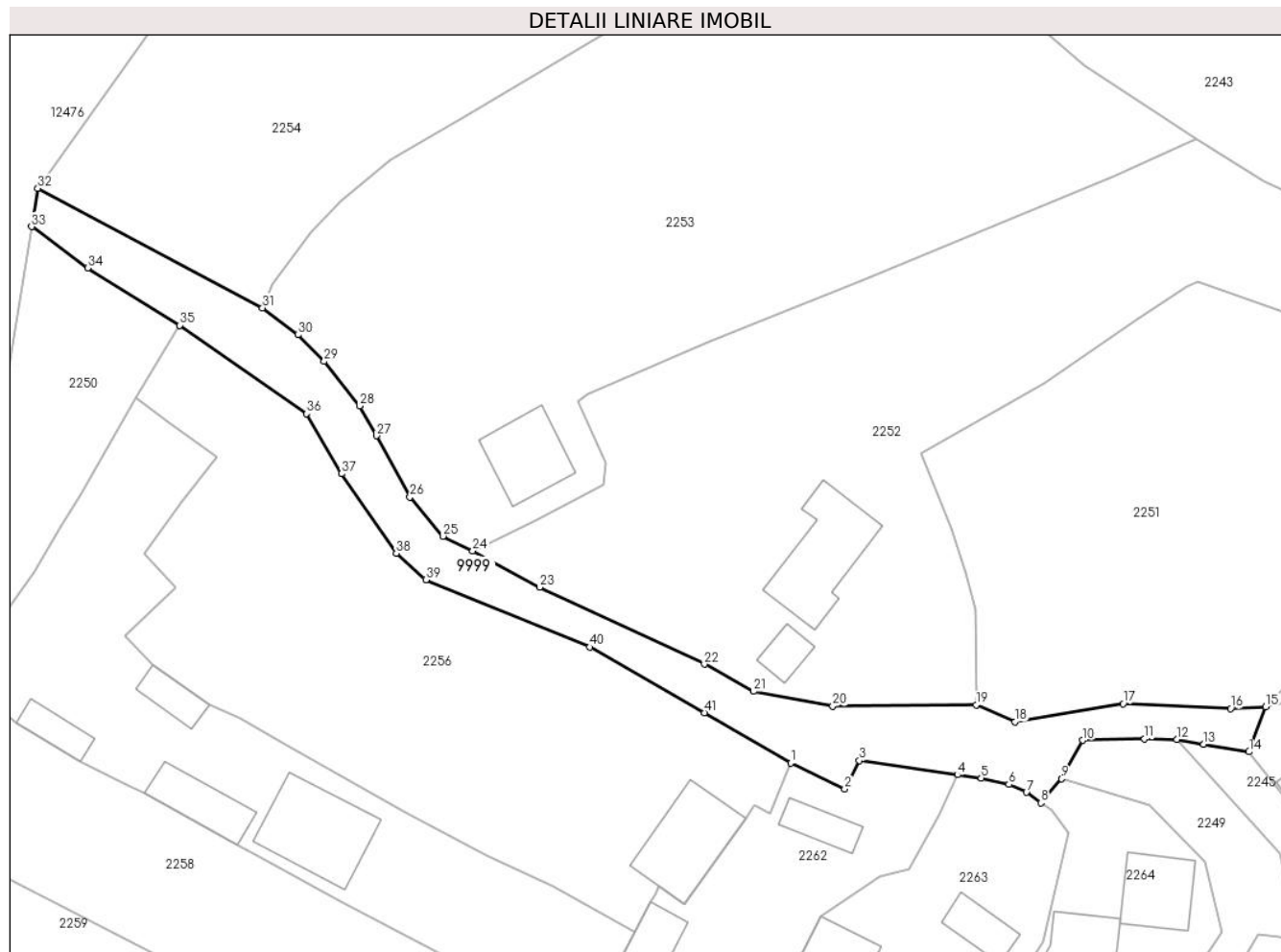
Inscrieri privind dezmembramintele dreptului de proprietate, drepturi reale de garanție și sarcini	Referințe
NU SUNT	

Anexa Nr. 1 La Partea I

Teren

Nr cadastral	Suprafața (mp)*	Observații / Referințe
53510	Din acte: 728 Masurata: 871	

* Suprafața este determinată în planul de proiecție Stereo 70.



Date referitoare la teren

Crt	Categorie folosință	Intra vilan	Suprafața (mp)	Tarla	Parcelă	Nr. topo	Observații / Referințe
1	drum	DA	871	-	-	-	

Lungime Segmente

1) Valorile lungimilor segmentelor sunt obținute din proiecție în plan.

Punct început	X / Y	Punct sfârșit	X / Y	Lungime segment	Punct început	X / Y	Punct sfârșit	X / Y	Lungime segment	Punct început	X / Y	Punct sfârșit	X / Y	Lungime segment
1	581.222,26 636.092,041	2	581.228,335 636.089,113	6.744	2	581.228,335 636.089,113	3	581.229,96 636.092,315	3.591	3	581.229,96 636.092,315	4	581.240,991 636.090,711	11.147
4	581.240,991 636.090,711	5	581.243,672 636.090,35	2.705	5	581.243,672 636.090,35	6	581.246,771 636.089,623	3.183	6	581.246,771 636.089,623	7	581.248,743 636.088,755	2.155
7	581.248,743 636.088,755	8	581.250,367 636.087,554	2.02	8	581.250,367 636.087,554	9	581.252,692 636.090,267	3.573	9	581.252,692 636.090,267	10	581.255,094 636.094,581	4.938
10	581.255,094 636.094,581	11	581.262,0 636.094,734	6.908	11	581.262,0 636.094,734	12	581.265,656 636.094,665	3.657	12	581.265,656 636.094,665	13	581.268,645 636.094,149	3.033
13	581.268,645 636.094,149	14	581.273,752 636.093,3	5.177	14	581.273,752 636.093,3	15	581.275,625 636.098,331	5.368	15	581.275,625 636.098,331	16	581.271,67 636.098,141	3.96

Punct început	X / Y	Punct sfârșit	X / Y	Lungime segment	Punct început	X / Y	Punct sfârșit	X / Y	Lungime segment	Punct început	X / Y	Punct sfârșit	X / Y	Lungime segment
16	581.271,67 636.098,141	17	581.259,606 636.098,693	12.077	17	581.259,606 636.098,693	18	581.247,446 636.096,669	12.327	18	581.247,446 636.096,669	19	581.243,094 636.098,566	4.747
19	581.243,094 636.098,566	20	581.226,997 636.098,427	16.098	20	581.226,997 636.098,427	21	581.218,087 636.100,081	9.062	21	581.218,087 636.100,081	22	581.212,576 636.103,144	6.305
22	581.212,576 636.103,144	23	581.194,082 636.111,797	20.418	23	581.194,082 636.111,797	24	581.186,553 636.115,879	8.564	24	581.186,553 636.115,879	25	581.183,212 636.117,507	3.717
25	581.183,212 636.117,507	26	581.179,486 636.121,916	5.773	26	581.179,486 636.121,916	27	581.175,735 636.128,793	7.833	27	581.175,735 636.128,793	28	581.173,85 636.132,134	3.836
28	581.173,85 636.132,134	29	581.169,875 636.137,151	6.401	29	581.169,875 636.137,151	30	581.166,924 636.140,127	4.191	30	581.166,924 636.140,127	31	581.162,934 636.143,158	5.011
31	581.162,934 636.143,158	32	581.137,7 636.156,575	28.579	32	581.137,7 636.156,575	33	581.137,0 636.152,27	4.362	33	581.137,0 636.152,27	34	581.143,278 636.147,631	7.806
34	581.143,278 636.147,631	35	581.153,634 636.141,201	12.19	35	581.153,634 636.141,201	36	581.167,904 636.131,282	17.379	36	581.167,904 636.131,282	37	581.171,82 636.124,536	7.8
37	581.171,82 636.124,536	38	581.177,953 636.115,603	10.836	38	581.177,953 636.115,603	39	581.181,291 636.112,627	4.472	39	581.181,291 636.112,627	40	581.199,694 636.105,06	19.898
40	581.199,694 636.105,06	41	581.212,561 636.097,669	14.839	41	581.212,561 636.097,669	1	581.222,26 636.092,041	11.214					

** Lungimile segmentelor sunt determinate în planul de proiecție Stereo 70 și sunt rotunjite la 1 milimetru.

*** Distanța dintre puncte este formată din segmente cumulate ce sunt mai mici decât valoarea 1 milimetru.

**DATE DESPRE IMOBILUL NR. 10000**

Oficiul de Cadastru și Publicitate Imobiliară NEAMT
Biroul de Cadastru și Publicitate Imobiliară Targu-Neamt

A. Partea I. Descrierea imobilului

TEREN Extravilan

Adresa: Jud. Neamt

Nr. Crt	Nr cadastral Nr. topografic	Suprafața* (mp)	Observații / Referințe
A1	51884	Din acte: 9.403 Masurata: 5.308	Sector cadastral:198 Teren imprejmuit; Diferenta de suprafata se regaseste la imobilul cu id 2267.

B. Partea II. Proprietari și acte

Inscrieri privitoare la dreptul de proprietate și alte drepturi reale		Referințe
30161 / 10/12/2014		
Hotarare Judecatoreasca nr. 803, din 31/03/2010 emis de Judecatoria Tg. Neamt;		
B1	Intabulare, drept de PROPRIETATE, dobandit prin Hotarare Judecatoreasca, cota actuala 1/1, cota initiala 1/1 1) DOLHESCU IOAN 2) BUDU ANA , în indivziune	A1

C. Partea III. SARCINI .

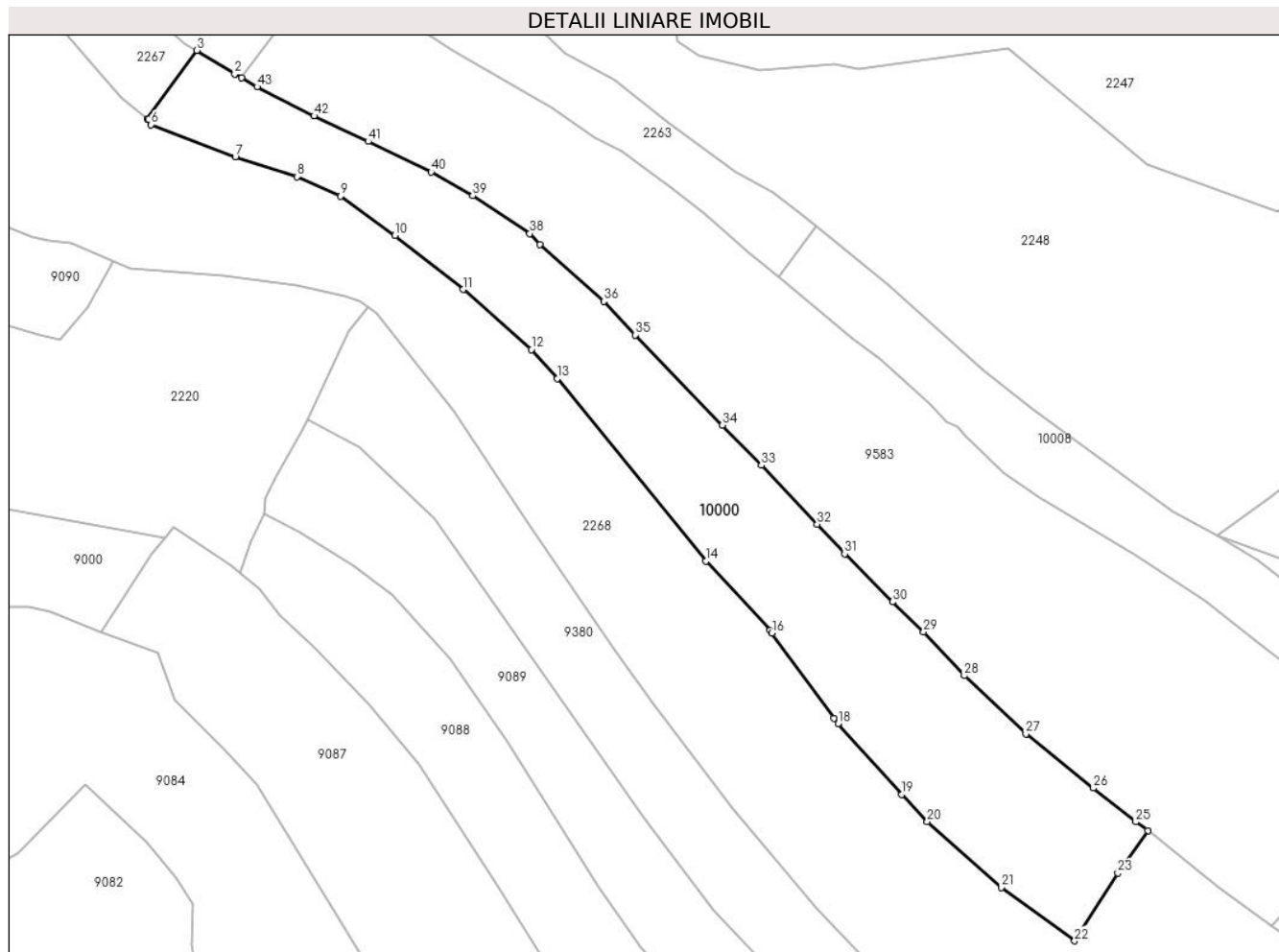
Inscrieri privind dezmembramintele dreptului de proprietate, drepturi reale de garanție și sarcini	Referințe
NU SUNT	

Anexa Nr. 1 La Partea I

Teren

Nr cadastral	Suprafața (mp)*	Observații / Referințe
51884	Din acte: 9.403 Masurata: 5.308	Diferenta de suprafata se regaseste la imobilul cu id 2267.

* Suprafața este determinată în planul de proiecție Stereo 70.



Date referitoare la teren

Crt	Categorie folosință	Intravilan	Suprafața (mp)	Tarla	Parcelă	Nr. topo	Observații / Referințe
1	faneata	NU	5.308	-	-	-	Diferența de 4079 mp se regăsește în altă documentație cadastrală

Lungime Segmente

1) Valorile lungimilor segmentelor sunt obținute din proiecție în plan.

Punct început	X / Y	Punct sfârșit	X / Y	Lungime segment	Punct început	X / Y	Punct sfârșit	X / Y	Lungime segment	Punct început	X / Y	Punct sfârșit	X / Y	Lungime segment
1	581.251,541 635.950,113	2	581.250,141 635.950,913	1.612	2	581.250,141 635.950,913	3	581.242,229 635.955,829	9.315	3	581.242,229 635.955,829	4	581.232,032 635.941,701	17.424
4	581.232,032 635.941,701	5	581.232,262 635.941,516	0.295	5	581.232,262 635.941,516	6	581.232,798 635.940,472	1.174	6	581.232,798 635.940,472	7	581.250,212 635.933,792	18.651
7	581.250,212 635.933,792	8	581.263,028 635.929,71	13.45	8	581.263,028 635.929,71	9	581.272,036 635.925,648	9.881	9	581.272,036 635.925,648	10	581.283,311 635.917,516	13.902
10	581.283,311 635.917,516	11	581.297,456 635.906,332	18.032	11	581.297,456 635.906,332	12	581.311,549 635.893,867	18.815	12	581.311,549 635.893,867	13	581.316,885 635.887,899	8.006
13	581.316,885 635.887,899	14	581.347,687 635.850,09	48.768	14	581.347,687 635.850,09	15	581.361,022 635.835,754	19.579	15	581.361,022 635.835,754	16	581.361,367 635.835,165	0.683

Punct început	X / Y	Punct sfârșit	X / Y	Lungime segment	Punct început	X / Y	Punct sfârșit	X / Y	Lungime segment	Punct început	X / Y	Punct sfârșit	X / Y	Lungime segment
16	581.361,367 635.835,165	17	581.374,171 635.817,514	21.806	17	581.374,171 635.817,514	18	581.375,122 635.816,449	1.428	18	581.375,122 635.816,449	19	581.388,262 635.801,736	19.726
19	581.388,262 635.801,736	20	581.393,551 635.796,117	7.717	20	581.393,551 635.796,117	21	581.408,867 635.782,491	20.5	21	581.408,867 635.782,491	22	581.424,079 635.771,446	18.799
22	581.424,079 635.771,446	23	581.433,039 635.785,482	16.652	23	581.433,039 635.785,482	24	581.439,247 635.794,293	10.778	24	581.439,247 635.794,293	25	581.436,723 635.796,071	3.087
25	581.436,723 635.796,071	26	581.427,947 635.803,103	11.246	26	581.427,947 635.803,103	27	581.413,972 635.814,3	17.907	27	581.413,972 635.814,3	28	581.401,209 635.826,372	17.568
28	581.401,209 635.826,372	29	581.392,776 635.835,431	12.377	29	581.392,776 635.835,431	30	581.386,329 635.841,634	8.947	30	581.386,329 635.841,634	31	581.376,428 635.851,557	14.018
31	581.376,428 635.851,557	32	581.370,733 635.857,724	8.394	32	581.370,733 635.857,724	33	581.359,178 635.869,912	16.795	33	581.359,178 635.869,912	34	581.351,107 635.878,258	11.61
34	581.351,107 635.878,258	35	581.333,029 635.896,91	25.975	35	581.333,029 635.896,91	36	581.326,577 635.903,853	9.478	36	581.326,577 635.903,853	37	581.313,254 635.915,627	17.78
37	581.313,254 635.915,627	38	581.311,245 635.917,906	3.038	38	581.311,245 635.917,906	39	581.299,403 635.925,714	14.184	39	581.299,403 635.925,714	40	581.290,772 635.930,635	9.935
40	581.290,772 635.930,635	41	581.277,773 635.936,981	14.465	41	581.277,773 635.936,981	42	581.266,537 635.942,262	12.415	42	581.266,537 635.942,262	43	581.254,74 635.948,285	13.246
43	581.254,74 635.948,285	1	581.251,541 635.950,113	3.684										

** Lungimile segmentelor sunt determinate în planul de proiecție Stereo 70 și sunt rotunjite la 1 milimetru.

*** Distanța dintre puncte este formată din segmente cumulate ce sunt mai mici decât valoarea 1 milimetru.

**DATE DESPRE IMOBILUL NR. 10002**

Oficiul de Cadastru și Publicitate Imobiliară NEAMT
Biroul de Cadastru și Publicitate Imobiliară Targu-Neamt

A. Partea I. Descrierea imobilului

TEREN Extravilan

Adresa: Jud. Neamt

Nr. Crt	Nr cadastral Nr. topografic	Suprafața* (mp)	Observații / Referințe
A1		3.430	Sector cadastral:198 Teren neimpregmuit;

B. Partea II. Proprietari și acte

Inscrieri privitoare la dreptul de proprietate și alte drepturi reale	Referințe
/	
Act Administrativ nr. 11538, din 21/07/2023 emis de PRIMARIA COMUNEI PIPIRIG;	
B1	A1
Inscrierea posesiei, drept de PROPRIETATE, dobandit prin Lege, cota actuala 1/1, cota initiala 1/1	
1) GHEORGHÎĂ VASILE	

C. Partea III. SARCINI .

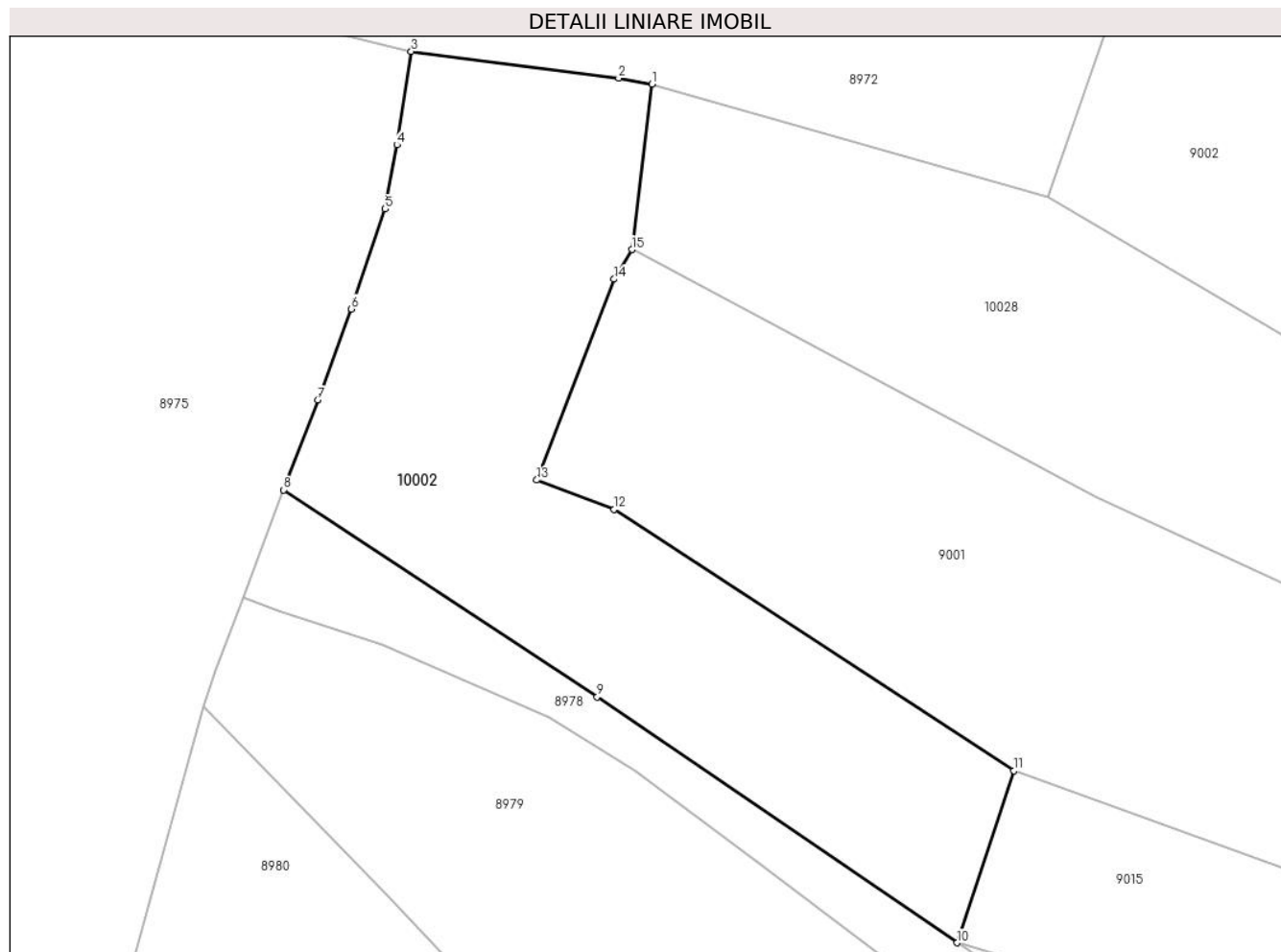
Inscrieri privind dezmembramintele dreptului de proprietate, drepturi reale de garanție și sarcini	Referințe
NU SUNT	

Anexa Nr. 1 La Partea I

Teren

Nr cadastral	Suprafața (mp)*	Observații / Referințe
	3.430	

* Suprafața este determinată în planul de proiecție Stereo 70.



Date referitoare la teren

Crt	Categorie folosință	Intravilan	Suprafața (mp)	Tarla	Parcelă	Nr. topo	Observații / Referințe
1	faneata	NU	3.430	-	-	-	

Lungime Segmente

1) Valorile lungimilor segmentelor sunt obținute din proiecție în plan.

Punct început	X / Y	Punct sfârșit	X / Y	Lungime segment (** (m)
1	581.892,086 635.067,213	2	581.887,894 635.067,947	4.256
2	581.887,894 635.067,947	3	581.861,834 635.071,309	26.276
3	581.861,834 635.071,309	4	581.860,037 635.059,574	11.872
4	581.860,037 635.059,574	5	581.858,557 635.051,541	8.168
5	581.858,557 635.051,541	6	581.854,311 635.038,984	13.255

Punct început	X / Y	Punct sfârșit	X / Y	Lungime segment (** (m)
6	581.854,311 635.038,984	7	581.850,075 635.027,559	12.185
7	581.850,075 635.027,559	8	581.845,81 635.016,273	12.065
8	581.845,81 635.016,273	9	581.885,192 634.990,306	47.172
9	581.885,192 634.990,306	10	581.930,411 634.959,446	54.746
10	581.930,411 634.959,446	11	581.937,518 634.981,022	22.716
11	581.937,518 634.981,022	12	581.887,336 635.013,844	59.963
12	581.887,336 635.013,844	13	581.877,605 635.017,521	10.403
13	581.877,605 635.017,521	14	581.887,299 635.042,734	27.012
14	581.887,299 635.042,734	15	581.889,564 635.046,43	4.335
15	581.889,564 635.046,43	1	581.892,086 635.067,213	20.935

** Lungimile segmentelor sunt determinate în planul de proiecție Stereo 70 și sunt rotunjite la 1 milimetru.

*** Distanța dintre puncte este formată din segmente cumulate ce sunt mai mici decât valoarea 1 milimetru.

**DATE DESPRE IMOBILUL NR. 10008**

Oficiul de Cadastru și Publicitate Imobiliară NEAMT
 Biroul de Cadastru și Publicitate Imobiliară Targu-Neamt

A. Partea I. Descrierea imobilului

TEREN Extravilan

Adresa: Jud. Neamt

Nr. Crt	Nr cadastral Nr. topografic	Suprafața* (mp)	Observații / Referințe
A1		4.987	Sector cadastral:198 Teren neimprejmuit;

B. Partea II. Proprietari și acte

Inscrieri privitoare la dreptul de proprietate și alte drepturi reale		Referințe
/		
Act Normativ nr. 7, din 13/03/1996 emis de GUVERNUL ROMÂNIEI;		
B1	Inscrierea provizorie, drept de PROPRIETATE, dobandit prin Lege, cota actuala 1/1, cota initiala 1/1 1) COMUNA PIPIRIG, CIF:99999999999999, PROPRIETAR NEIDENTIFICAT	A1

C. Partea III. SARCINI .

Inscrieri privind dezmembramintele dreptului de proprietate, drepturi reale de garanție și sarcini	Referințe
NU SUNT	

Punct început	X / Y	Punct sfârșit	X / Y	Lungime segment (** (m)
9	581.383,7 635.891,825	10	581.393,967 635.882,55	13.836
11	581.397,678 635.878,837	12	581.399,91 635.878,005	2.382
13	581.401,469 635.875,793	14	581.409,391 635.868,277	10.92
15	581.416,55 635.863,497	16	581.436,472 635.851,294	23.362
17	581.450,989 635.841,843	18	581.461,971 635.833,323	13.899
19	581.490,949 635.810,496	20	581.494,437 635.807,458	4.626
21	581.464,863 635.774,657	22	581.473,821 635.768,35	10.956
23	581.493,181 635.755,083	24	581.500,047 635.749,991	8.548
25	581.503,519 635.747,843	26	581.506,413 635.752,59	5.56
27	581.511,282 635.759,825	28	581.523,807 635.770,412	16.4
29	581.532,552 635.771,329	30	581.549,958 635.778,453	18.807
31	581.546,058 635.783,82	32	581.532,229 635.794,46	17.449
33	581.506,19 635.815,8	34	581.461,831 635.850,353	56.228

Punct început	X / Y	Punct sfârșit	X / Y	Lungime segment (** (m)
10	581.393,967 635.882,55	11	581.397,678 635.878,837	5.25
12	581.399,91 635.878,005	13	581.401,469 635.875,793	2.706
14	581.409,391 635.868,277	15	581.416,55 635.863,497	8.608
16	581.436,472 635.851,294	17	581.450,989 635.841,843	17.322
18	581.461,971 635.833,323	19	581.490,949 635.810,496	36.889
20	581.494,437 635.807,458	21	581.464,863 635.774,657	44.165
22	581.473,821 635.768,35	23	581.493,181 635.755,083	23.47
24	581.500,047 635.749,991	25	581.503,519 635.747,843	4.083
26	581.506,413 635.752,59	27	581.511,282 635.759,825	8.721
28	581.523,807 635.770,412	29	581.532,552 635.771,329	8.793
30	581.549,958 635.778,453	31	581.546,058 635.783,82	6.634
32	581.532,229 635.794,46	33	581.506,19 635.815,8	33.666
34	581.461,831 635.850,353	1	581.453,604 635.855,352	9.627

** Lungimile segmentelor sunt determinate în planul de proiecție Stereo 70 și sunt rotunjite la 1 milimetru.

*** Distanța dintre puncte este formată din segmente cumulate ce sunt mai mici decât valoarea 1 milimetru.

**DATE DESPRE IMOBILUL NR. 10027**

Oficiul de Cadastru și Publicitate Imobiliară NEAMT
Biroul de Cadastru și Publicitate Imobiliară Targu-Neamt

A. Partea I. Descrierea imobilului

TEREN Necunoscut

Adresa: Loc. Dolhesti, Jud. Neamt, si extravilan UAT Pipirig

Nr. Crt	Nr cadastral Nr. topografic	Suprafața* (mp)	Observații / Referințe
A1		2.016	Sector cadastral:198 Teren neimpregmuit;

Construcții

Crt	Nr cadastral Nr. topografic	Adresa	Observații / Referințe
A1.1		Loc. Dolhesti, Jud. Neamt, si extravilan UAT Pipirig	Nr. niveluri:1; S. construita la sol:68 mp;

B. Partea II. Proprietari și acte

Inscrieri privitoare la dreptul de proprietate și alte drepturi reale	Referințe
/	
Act Normativ nr. 7, din 13/03/1996 emis de GUVERNUL ROMÂNIEI;	
B1	A1, A1.1
Inscrierea provizorie, drept de PROPRIETATE, dobandit prin Lege, cota actuala 1/1, cota initiala 1/1 1) COMUNA PIPIRIG, CIF:99999999999999, PROPRIETAR NEIDENTIFICAT	

C. Partea III. SARCINI .

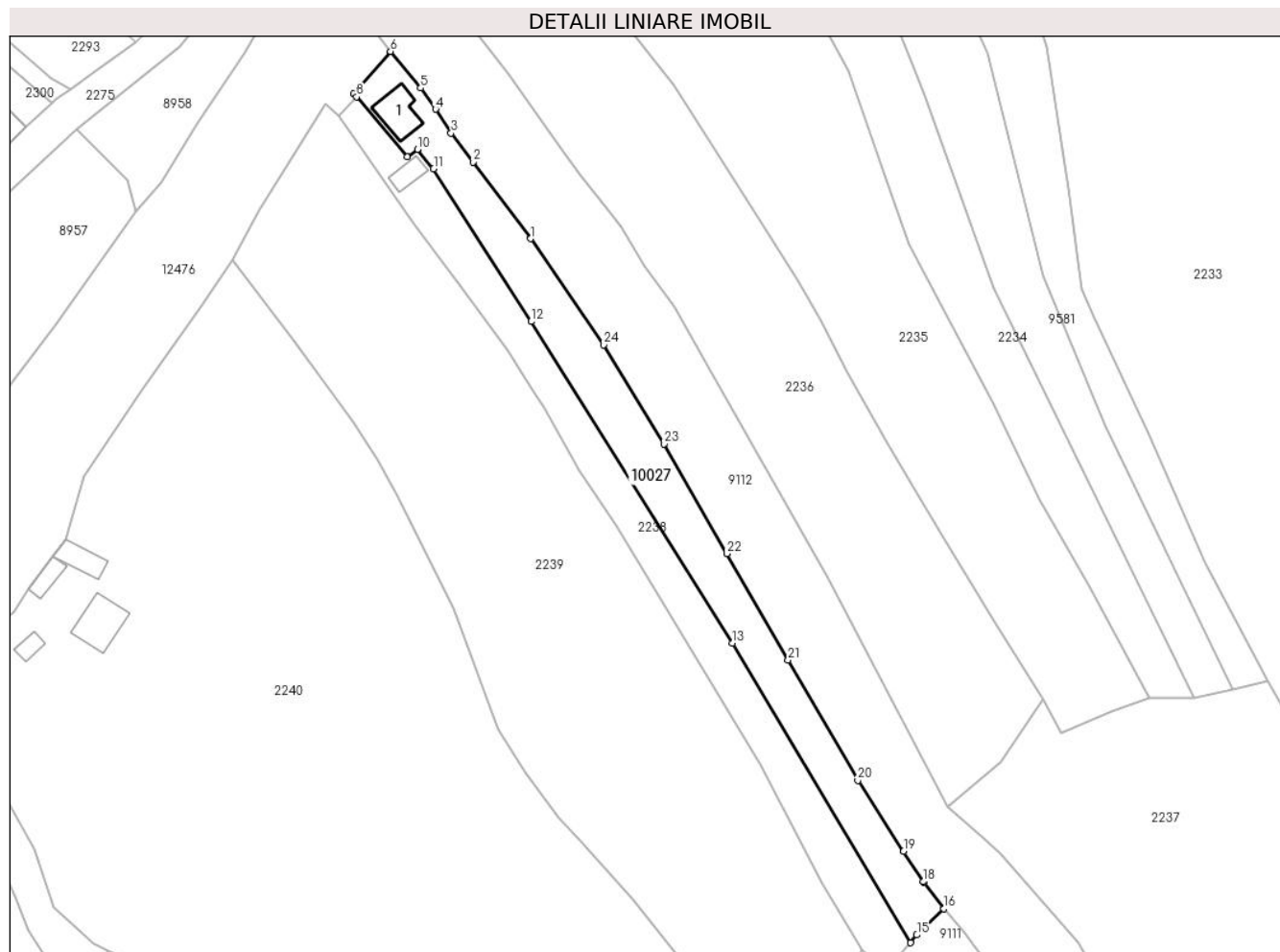
Inscrieri privind dezmembramintele dreptului de proprietate, drepturi reale de garanție și sarcini	Referințe
NU SUNT	

Anexa Nr. 1 La Partea I

Teren

Nr cadastral	Suprafața (mp)*	Observații / Referințe
	2.016	

* Suprafața este determinată în planul de proiecție Stereo 70.



Date referitoare la teren

Crt	Categorie folosință	Intravilan	Suprafața (mp)	Tarla	Parcelă	Nr. topo	Observații / Referințe
1	curți constructii	DA	226	-	-	-	
2	faneata	DA	758	-	-	-	
3	faneata	NU	1.032	-	-	-	

Date referitoare la construcții

Crt	Număr	Destinație construcție	Supraf. (mp)	Situație juridică	Observații / Referințe
A1.1		construcții de locuințe	68	Cu acte	Nr. niveluri:1; S. construita la sol:68 mp;

Lungime Segmente

1) Valorile lungimilor segmentelor sunt obținute din proiecție în plan.

Punct început	X / Y	Punct sfârșit	X / Y	Lungime segment (** (m)
1	581.521,741 636.357,64	2	581.509,429 636.373,955	20.439
3	581.504,772 636.380,126	4	581.501,439 636.385,219	6.087

Punct început	X / Y	Punct sfârșit	X / Y	Lungime segment (** (m)
2	581.509,429 636.373,955	3	581.504,772 636.380,126	7.731
4	581.501,439 636.385,219	5	581.498,292 636.389,716	5.489

Punct început	X / Y	Punct sfârșit	X / Y	Lungime segment (** (m)	Punct început	X / Y	Punct sfârșit	X / Y	Lungime segment (** (m)
5	581.498,292 636.389,716	6	581.491,857 636.397,51	10.107	6	581.491,857 636.397,51	7	581.483,94 636.388,481	12.008
7	581.483,94 636.388,481	8	581.484,624 636.387,851	0.93	8	581.484,624 636.387,851	9	581.495,386 636.375,04	16.731
9	581.495,386 636.375,04	10	581.497,594 636.376,665	2.742	10	581.497,594 636.376,665	11	581.501,042 636.372,524	5.389
11	581.501,042 636.372,524	12	581.521,826 636.339,988	38.608	12	581.521,826 636.339,988	13	581.564,782 636.271,46	80.878
13	581.564,782 636.271,46	14	581.602,722 636.207,678	74.213	14	581.602,722 636.207,678	15	581.604,073 636.209,333	2.136
15	581.604,073 636.209,333	16	581.609,856 636.214,929	8.047	16	581.609,856 636.214,929	17	581.605,611 636.220,533	7.03
17	581.605,611 636.220,533	18	581.605,499 636.220,681	0.186	18	581.605,499 636.220,681	19	581.601,224 636.227,137	7.743
19	581.601,224 636.227,137	20	581.591,488 636.242,271	17.995	20	581.591,488 636.242,271	21	581.576,644 636.267,88	29.6
21	581.576,644 636.267,88	22	581.563,606 636.290,554	26.155	22	581.563,606 636.290,554	23	581.550,197 636.313,927	26.946
23	581.550,197 636.313,927	24	581.537,297 636.335,024	24.728	24	581.537,297 636.335,024	1	581.521,741 636.357,64	27.449

** Lungimile segmentelor sunt determinate în planul de proiecție Stereo 70 și sunt rotunjite la 1 milimetru.

*** Distanța dintre puncte este formată din segmente cumulate ce sunt mai mici decât valoarea 1 milimetru.

**DATE DESPRE IMOBILUL NR. 10028**

Oficiul de Cadastru și Publicitate Imobiliară NEAMT
Biroul de Cadastru și Publicitate Imobiliară Targu-Neamt

A. Partea I. Descrierea imobilului

TEREN Extravilan

Adresa: Jud. Neamt

Nr. Crt	Nr cadastral Nr. topografic	Suprafața* (mp)	Observații / Referințe
A1		7.091	Sector cadastral:198 Teren neimpregmuit;

B. Partea II. Proprietari și acte

Inscrieri privitoare la dreptul de proprietate și alte drepturi reale		Referințe
/		
Act Administrativ nr. 13998, din 11/09/2023 emis de PRIMARIA COMUNEI PIPIRIG;		
B1	Inscrierea posesiei, drept de PROPRIETATE, dobandit prin Lege, cota actuala 1/1, cota initiala 1/1 1) ANTON GHEORGHE 2) ANTON ELENA	A1

C. Partea III. SARCINI .

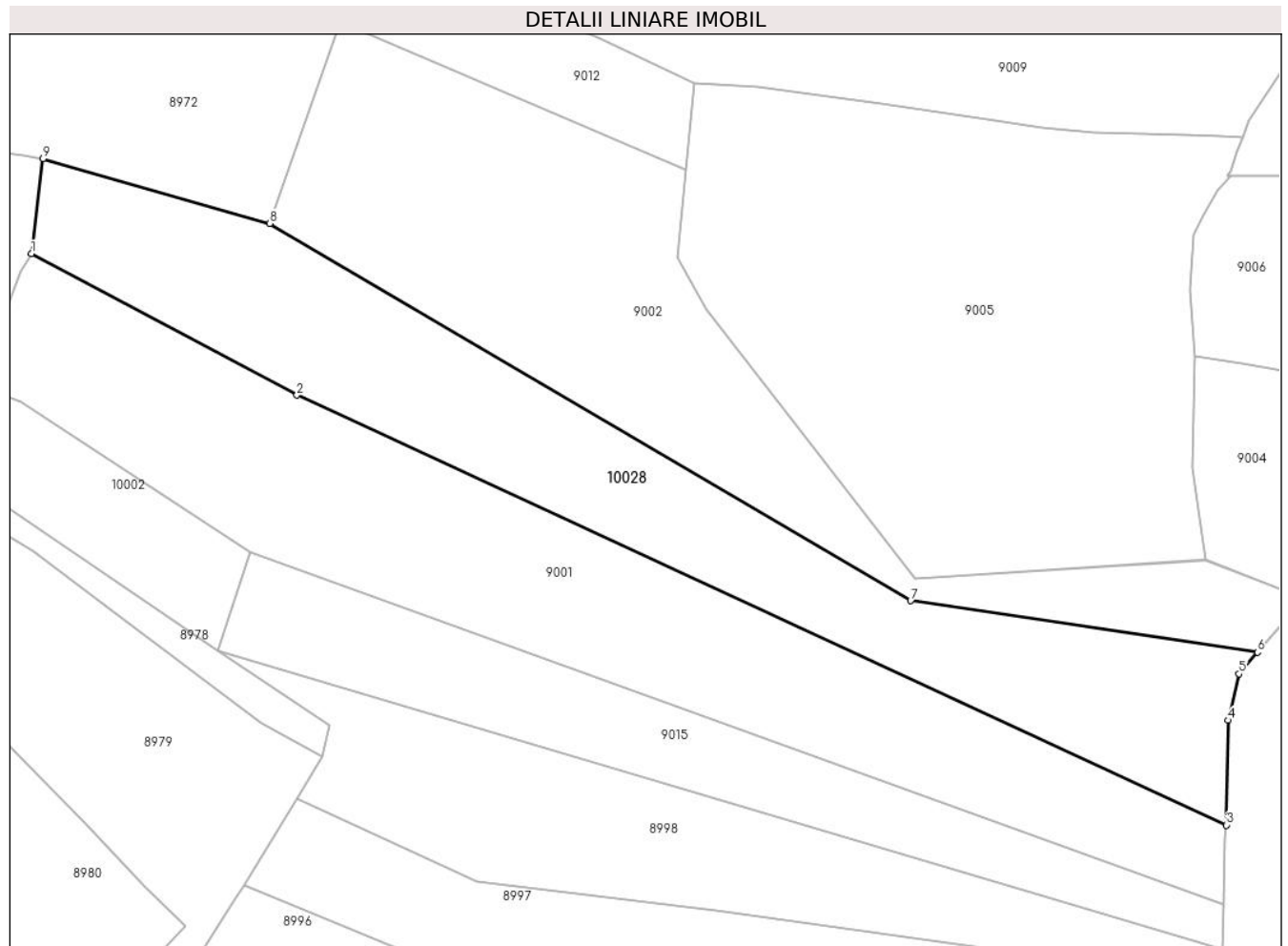
Inscrieri privind dezmembramintele dreptului de proprietate, drepturi reale de garanție și sarcini	Referințe
NU SUNT	

Anexa Nr. 1 La Partea I

Teren

Nr cadastral	Suprafața (mp)*	Observații / Referințe
	7.091	

* Suprafața este determinată în planul de proiecție Stereo 70.



Date referitoare la teren

Crt	Categorie folosință	Intra vilan	Suprafața (mp)	Tarla	Parcelă	Nr. topo	Observații / Referințe
1	faneata	NU	3.765	-	-	-	
2	pasune	NU	3.326	-	-	-	Pășune împădurită

Lungime Segmente

1) Valorile lungimilor segmentelor sunt obținute din proiecție în plan.

Punct început	X / Y	Punct sfârșit	X / Y	Lungime segment (** (m)
1	581.889,564 635.046,43	2	581.947,864 635.015,393	66.047
2	581.947,864 635.015,393	3	582.151,981 634.921,114	224.838
3	582.151,981 634.921,114	4	582.152,388 634.944,089	22.979
4	582.152,388 634.944,089	5	582.154,707 634.954,286	10.457

Punct început	X / Y	Punct sfârșit	X / Y	Lungime segment (** (m)
5	582.154,707 634.954,286	6	582.158,788 634.959,045	6.269
6	582.158,788 634.959,045	7	582.082,61 634.970,323	77.008
7	582.082,61 634.970,323	8	581.941,875 635.053,046	163.247
8	581.941,875 635.053,046	9	581.892,086 635.067,213	51.765
9	581.892,086 635.067,213	1	581.889,564 635.046,43	20.935

** Lungimile segmentelor sunt determinate în planul de proiecție Stereo 70 și sunt rotunjite la 1 milimetru.

*** Distanța dintre puncte este formată din segmente cumulate ce sunt mai mici decât valoarea 1 milimetru.

**DATE DESPRE IMOBILUL NR. 10040**

Oficiul de Cadastru și Publicitate Imobiliară NEAMT
Biroul de Cadastru și Publicitate Imobiliară Targu-Neamt

A. Partea I. Descrierea imobilului

TEREN Extravilan

Adresa: Jud. Neamt

Nr. Crt	Nr cadastral Nr. topografic	Suprafața* (mp)	Observații / Referințe
A1		3.600	Sector cadastral:198 Teren neimpregmuit;

B. Partea II. Proprietari și acte

Inscrieri privitoare la dreptul de proprietate și alte drepturi reale	Referințe
/	
Act Administrativ nr. 11538, din 21/07/2023 emis de PRIMARIA COMUNEI PIPIRIG;	
B1	A1
Inscrierea posesiei, drept de PROPRIETATE, dobandit prin Lege, cota actuala 1/1, cota initiala 1/1 1) DOLHESCU GRIGORE	

C. Partea III. SARCINI .

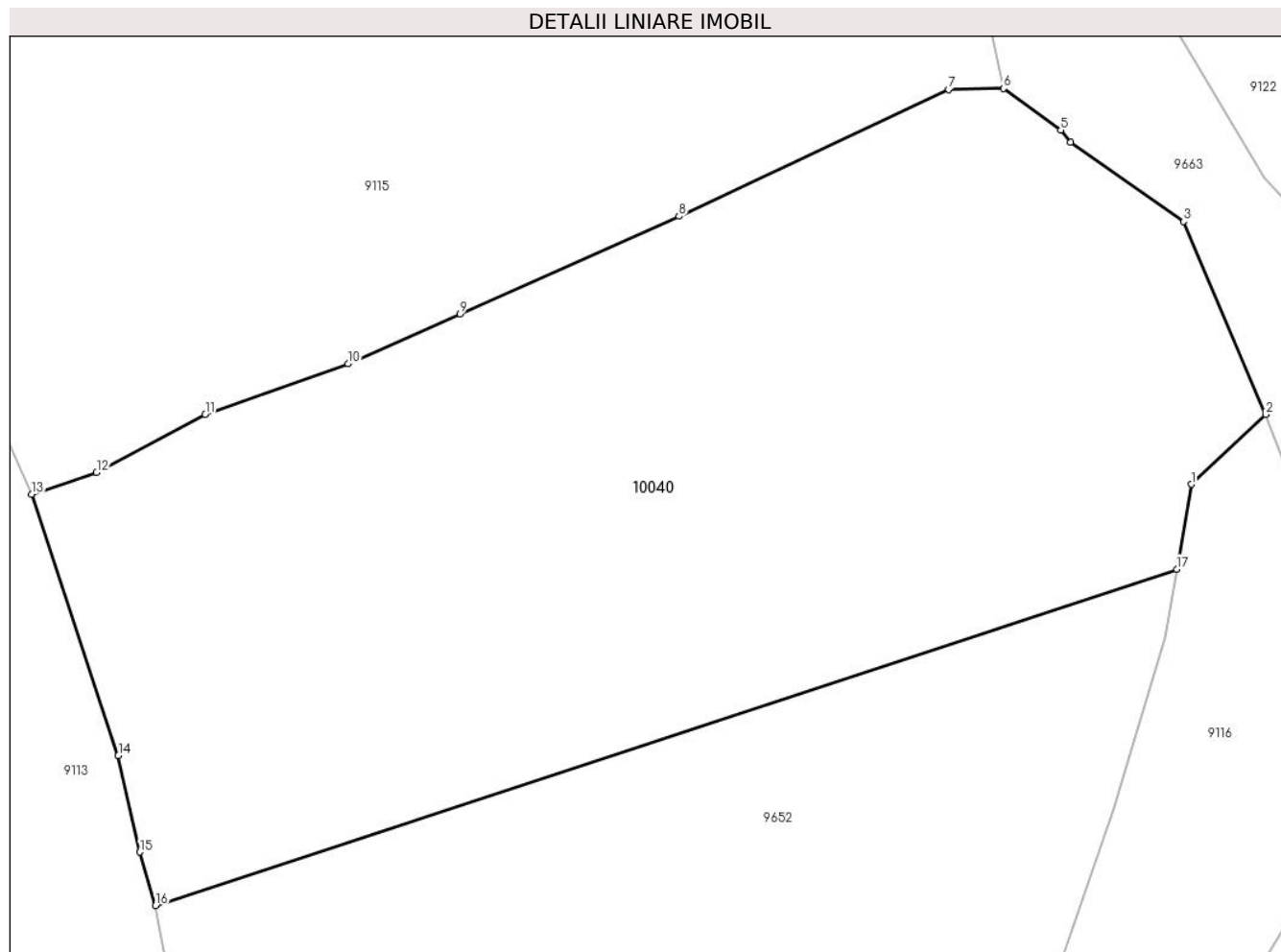
Inscrieri privind dezmembramintele dreptului de proprietate, drepturi reale de garanție și sarcini	Referințe
NU SUNT	

Anexa Nr. 1 La Partea I

Teren

Nr cadastral	Suprafața (mp)*	Observații / Referințe
	3.600	

* Suprafața este determinată în planul de proiecție Stereo 70.



Date referitoare la teren

Crt	Categorie folosință	Intra vilan	Suprafața (mp)	Tarla	Parcelă	Nr. topo	Observații / Referințe
1	faneata	NU	3.600	-	-	-	

Lungime Segmente

1) Valorile lungimilor segmentelor sunt obținute din proiecție în plan.

Punct început	X / Y	Punct sfârșit	X / Y	Lungime segment (** (m)
1	581.949,513 636.322,317	2	581.955,56 636.327,982	8.286
2	581.955,56 636.327,982	3	581.948,901 636.343,604	16.982
3	581.948,901 636.343,604	4	581.939,721 636.350,018	11.199
4	581.939,721 636.350,018	5	581.938,936 636.351,002	1.259
5	581.938,936 636.351,002	6	581.934,275 636.354,38	5.756

Punct început	X / Y	Punct sfârșit	X / Y	Lungime segment (** (m)
6	581.934,275 636.354,38	7	581.929,853 636.354,313	4.423
7	581.929,853 636.354,313	8	581.907,969 636.344,035	24.177
8	581.907,969 636.344,035	9	581.890,218 636.336,123	19.434
9	581.890,218 636.336,123	10	581.881,132 636.332,073	9.948
10	581.881,132 636.332,073	11	581.869,552 636.327,98	12.282
11	581.869,552 636.327,98	12	581.860,74 636.323,291	9.982
12	581.860,74 636.323,291	13	581.855,477 636.321,527	5.551
13	581.855,477 636.321,527	14	581.862,502 636.300,34	22.321
14	581.862,502 636.300,34	15	581.864,253 636.292,521	8.013
15	581.864,253 636.292,521	16	581.865,518 636.288,188	4.514
16	581.865,518 636.288,188	17	581.948,351 636.315,441	87.201
17	581.948,351 636.315,441	1	581.949,513 636.322,317	6.973

** Lungimile segmentelor sunt determinate în planul de proiecție Stereo 70 și sunt rotunjite la 1 milimetru.

*** Distanța dintre puncte este formată din segmente cumulate ce sunt mai mici decât valoarea 1 milimetru.

