

**DATE DESPRE IMOBILUL NR. 2171**

Oficiul de Cadastru și Publicitate Imobiliară NEAMT
Biroul de Cadastru și Publicitate Imobiliară Targu-Neamt

A. Partea I. Descrierea imobilului

TEREN Necunoscut

Adresa: Loc. Dolhesti, Splaiul Sub Branu, Jud. Neamt, Si Extravilan Com. Pipirig

Nr. Crt	Nr cadastral Nr. topografic	Suprafața* (mp)	Observații / Referințe
A1	53512	Din acte: 5.086 Masurata: 5.149	Sector cadastral:196 Teren imprejmuit;

B. Partea II. Proprietari și acte

Inscrieri privitoare la dreptul de proprietate și alte drepturi reale	Referințe
30307 / 14/11/2019	
Act Administrativ nr. Hotărâre nr. 65, din 30/10/2018 emis de Consiliul Local al Comunei Pipirig (act administrativ nr Adeverința nr. 14211 din 13.11.2019, emis de Primaria Comunei Pipirig;act administrativ nr Certificat de atestare fiscală nr. 14216 din 13.11.2019, emis de Primaria Comunei Pipirig);	
B1	A1
Intabulare, drept de PROPRIETATE, dobandit prin Lege, cota actuala 1/1, cota initiala 1/1 1) COMUNA PIPIRIG , CIF:2614228, domeniu public	

C. Partea III. SARCINI .

Inscrieri privind dezmembramintele dreptului de proprietate, drepturi reale de garanție și sarcini	Referințe
NU SUNT	

Anexa Nr. 1 La Partea I

Teren

Nr cadastral	Suprafaţa (mp)*	Observaţii / Referinţe
53512	Din acte: 5.086 Masurata: 5.149	

* Suprafaţa este determinată în planul de proiecţie Stereo 70.

DETALII LINIARE IMOBIL



Date referitoare la teren

Crt	Categorie folosinţă	Intravilan	Suprafaţa (mp)	Tarla	Parcelă	Nr. topo	Observaţii / Referinţe
1	drum	DA	3.258	-	-	-	
2	drum	NU	1.234	-	-	-	
3	drum	NU	215	-	-	-	
4	drum	NU	442	-	-	-	

Lungime Segmente

1) Valorile lungimilor segmentelor sunt obţinute din proiecţie în plan.

Punct început	X / Y	Punct sfârşit	X / Y	Lungime segment	Punct început	X / Y	Punct sfârşit	X / Y	Lungime segment	Punct început	X / Y	Punct sfârşit	X / Y	Lungime segment
1	582.009,001 636.911,245	2	581.993,251 636.904,505	17.132	2	581.993,251 636.904,505	3	581.977,895 636.906,304	15.461	3	581.977,895 636.906,304	4	581.970,144 636.913,74	10.741
4	581.970,144 636.913,74	5	581.958,219 636.929,916	20.096	5	581.958,219 636.929,916	6	581.951,25 636.924,84	8.622	6	581.951,25 636.924,84	7	581.962,294 636.903,396	24.121
7	581.962,294 636.903,396	8	581.962,365 636.898,368	5.029	8	581.962,365 636.898,368	9	581.905,328 636.855,854	71.138	9	581.905,328 636.855,854	10	581.899,191 636.849,607	8.757

Punct început	X / Y	Punct sfârșit	X / Y	Lungime segment	Punct început	X / Y	Punct sfârșit	X / Y	Lungime segment	Punct început	X / Y	Punct sfârșit	X / Y	Lungime segment
10	581.899,191 636.849,607	11	581.896,912 636.846,927	3.518	11	581.896,912 636.846,927	12	581.898,814 636.845,103	2.635	12	581.898,814 636.845,103	13	581.895,801 636.842,192	4.19
13	581.895,801 636.842,192	14	581.889,746 636.837,427	7.705	14	581.889,746 636.837,427	15	581.885,911 636.834,529	4.807	15	581.885,911 636.834,529	16	581.884,792 636.833,43	1.568
16	581.884,792 636.833,43	17	581.884,034 636.832,832	0.965	17	581.884,034 636.832,832	18	581.881,248 636.830,072	3.922	18	581.881,248 636.830,072	19	581.881,154 636.830,012	0.112
19	581.881,154 636.830,012	20	581.876,707 636.827,161	5.282	20	581.876,707 636.827,161	21	581.870,519 636.822,66	7.652	21	581.870,519 636.822,66	22	581.863,051 636.819,006	8.314
22	581.863,051 636.819,006	23	581.844,628 636.812,2	19.64	23	581.844,628 636.812,2	24	581.826,172 636.806,147	19.423	24	581.826,172 636.806,147	25	581.811,381 636.799,898	16.057
25	581.811,381 636.799,898	26	581.801,91 636.796,111	10.2	26	581.801,91 636.796,111	27	581.800,614 636.795,339	1.509	27	581.800,614 636.795,339	28	581.788,962 636.790,82	12.498
28	581.788,962 636.790,82	29	581.781,246 636.787,823	8.278	29	581.781,246 636.787,823	30	581.776,977 636.785,967	4.655	30	581.776,977 636.785,967	31	581.772,163 636.783,524	5.398
31	581.772,163 636.783,524	32	581.768,763 636.783,3	3.407	32	581.768,763 636.783,3	33	581.765,663 636.781,171	3.761	33	581.765,663 636.781,171	34	581.765,659 636.781,179	0.009
34	581.765,659 636.781,179	35	581.761,458 636.778,956	4.753	35	581.761,458 636.778,956	36	581.762,268 636.777,703	1.492	36	581.762,268 636.777,703	37	581.754,642 636.773,001	8.959
37	581.754,642 636.773,001	38	581.748,765 636.769,94	6.626	38	581.748,765 636.769,94	39	581.747,981 636.769,348	0.982	39	581.747,981 636.769,348	40	581.745,56 636.767,493	3.05
40	581.745,56 636.767,493	41	581.744,136 636.766,569	1.698	41	581.744,136 636.766,569	42	581.743,503 636.767,686	1.284	42	581.743,503 636.767,686	43	581.737,329 636.763,005	7.748
43	581.737,329 636.763,005	44	581.734,6 636.763,996	2.903	44	581.734,6 636.763,996	45	581.729,076 636.760,38	6.602	45	581.729,076 636.760,38	46	581.725,177 636.757,868	4.638
46	581.725,177 636.757,868	47	581.714,184 636.750,077	13.474	47	581.714,184 636.750,077	48	581.713,126 636.751,366	1.668	48	581.713,126 636.751,366	49	581.710,015 636.754,59	4.48
49	581.710,015 636.754,59	50	581.704,138 636.750,666	7.067	50	581.704,138 636.750,666	51	581.700,545 636.748,24	4.335	51	581.700,545 636.748,24	52	581.701,174 636.747,516	0.959
52	581.701,174 636.747,516	53	581.697,907 636.745,841	3.671	53	581.697,907 636.745,841	54	581.692,396 636.742,77	6.309	54	581.692,396 636.742,77	55	581.691,896 636.743,552	0.928
55	581.691,896 636.743,552	56	581.690,421 636.742,994	1.577	56	581.690,421 636.742,994	57	581.686,466 636.742,405	3.999	57	581.686,466 636.742,405	58	581.685,059 636.741,519	1.663
58	581.685,059 636.741,519	59	581.680,884 636.740,518	4.293	59	581.680,884 636.740,518	60	581.674,043 636.737,532	7.464	60	581.674,043 636.737,532	61	581.666,745 636.735,039	7.712
61	581.666,745 636.735,039	62	581.664,578 636.734,605	2.21	62	581.664,578 636.734,605	63	581.663,533 636.735,92	1.68	63	581.663,533 636.735,92	64	581.652,704 636.722,701	17.088
64	581.652,704 636.722,701	65	581.657,751 636.718,068	6.851	65	581.657,751 636.718,068	66	581.663,703 636.724,21	8.553	66	581.663,703 636.724,21	67	581.685,118 636.732,857	23.095
67	581.685,118 636.732,857	68	581.698,525 636.737,222	14.1	68	581.698,525 636.737,222	69	581.722,876 636.744,104	25.305	69	581.722,876 636.744,104	70	581.744,859 636.758,939	26.52
70	581.744,859 636.758,939	71	581.768,976 636.771,97	27.412	71	581.768,976 636.771,97	72	581.791,021 636.780,153	23.515	72	581.791,021 636.780,153	73	581.815,976 636.789,945	26.807
73	581.815,976 636.789,945	74	581.853,617 636.802,549	39.695	74	581.853,617 636.802,549	75	581.880,409 636.818,155	31.006	75	581.880,409 636.818,155	76	581.891,115 636.824,242	12.315
76	581.891,115 636.824,242	77	581.899,543 636.831,917	11.399	77	581.899,543 636.831,917	78	581.907,677 636.838,764	10.632	78	581.907,677 636.838,764	79	581.915,293 636.845,431	10.122
79	581.915,293 636.845,431	80	581.915,407 636.845,969	0.55	80	581.915,407 636.845,969	81	581.924,277 636.854,498	12.305	81	581.924,277 636.854,498	82	581.934,803 636.862,895	13.465
82	581.934,803 636.862,895	83	581.938,842 636.858,577	5.913	83	581.938,842 636.858,577	84	581.939,527 636.852,719	5.898	84	581.939,527 636.852,719	85	581.955,967 636.857,134	17.023
85	581.955,967 636.857,134	86	581.957,082 636.856,965	1.128	86	581.957,082 636.856,965	87	581.947,408 636.872,48	18.284	87	581.947,408 636.872,48	88	581.960,655 636.881,826	16.212
88	581.960,655 636.881,826	89	581.978,028 636.890,579	19.453	89	581.978,028 636.890,579	90	581.984,868 636.888,827	7.061	90	581.984,868 636.888,827	91	581.990,804 636.883,5	7.976
91	581.990,804 636.883,5	92	581.997,012 636.874,472	10.956	92	581.997,012 636.874,472	93	582.003,487 636.879,434	8.158	93	582.003,487 636.879,434	94	581.997,55 636.882,681	6.767
94	581.997,55 636.882,681	95	581.992,645 636.888,46	7.58	95	581.992,645 636.888,46	96	581.992,002 636.890,794	2.421	96	581.992,002 636.890,794	97	581.994,455 636.894,238	4.228
97	581.994,455 636.894,238	98	581.996,616 636.896,981	3.492	98	581.996,616 636.896,981	99	581.999,01 636.899,315	3.343	99	581.999,01 636.899,315	100	582.002,631 636.901,183	4.074
100	582.002,631 636.901,183	101	582.006,602 636.901,766	4.014	101	582.006,602 636.901,766	102	582.009,931 636.901,3	3.361	102	582.009,931 636.901,3	103	582.013,552 636.899,549	4.022
103	582.013,552 636.899,549	104	582.023,237 636.891,837	12.38	104	582.023,237 636.891,837	105	582.027,487 636.897,105	6.769	105	582.027,487 636.897,105	106	582.015,203 636.902,054	13.243
106	582.015,203 636.902,054	107	582.009,52 636.906,277	7.08	107	582.009,52 636.906,277	108	582.012,648 636.909,876	4.768	108	582.012,648 636.909,876	109	582.017,569 636.916,908	8.583

Punct început	X / Y	Punct sfârşit	X / Y	Lungime segment	Punct început	X / Y	Punct sfârşit	X / Y	Lungime segment
109	582.017,569 636.916,908	110	582.014,035 636.919,287	4.26	110	582.014,035 636.919,287	1	582.009,001 636.911,245	9.488

** Lungimile segmentelor sunt determinate în planul de proiecție Stereo 70 și sunt rotunjite la 1 milimetru.

*** Distanța dintre puncte este formată din segmente cumulate ce sunt mai mici decât valoarea 1 milimetru.

**DATE DESPRE IMOBILUL NR. 2172**

Oficiul de Cadastru și Publicitate Imobiliară NEAMT
Biroul de Cadastru și Publicitate Imobiliară Targu-Neamt

A. Partea I. Descrierea imobilului

TEREN Intravilan

Adresa: Loc. Dolhesti, Splaiul Sub Branu, Jud. Neamt

Nr. Crt	Nr cadastral Nr. topografic	Suprafața* (mp)	Observații / Referințe
A1		1.512	Sector cadastral:196 Teren neimpregmuit;

B. Partea II. Proprietari și acte

Inscrieri privitoare la dreptul de proprietate și alte drepturi reale		Referințe
/		
Act Normativ nr. 7, din 13/03/1996 emis de GUVERNUL ROMÂNIEI;		
B1	Inscrierea provizorie, drept de PROPRIETATE, dobandit prin Lege, cota actuala 1/1, cota initiala 1/1	A1
1) COMUNA PIPIRIG, CIF:99999999999999, PROPRIETAR NEIDENTIFICAT		

C. Partea III. SARCINI .

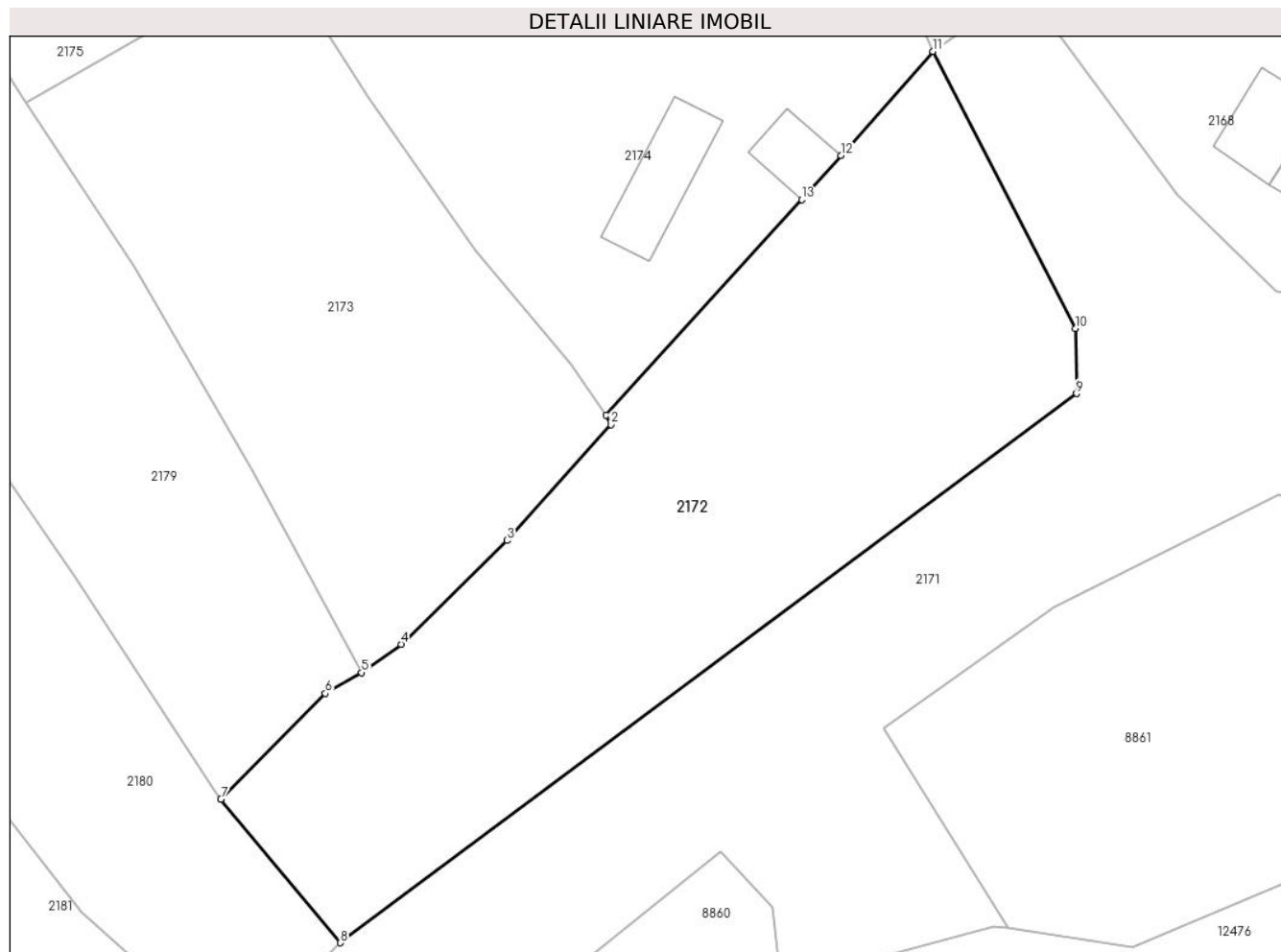
Inscrieri privind dezmembramintele dreptului de proprietate, drepturi reale de garanție și sarcini	Referințe
NU SUNT	

Anexa Nr. 1 La Partea I

Teren

Nr cadastral	Suprafața (mp)*	Observații / Referințe
	1.512	

* Suprafața este determinată în planul de proiecție Stereo 70.



Date referitoare la teren

Crt	Categorie folosință	Intravilan	Suprafața (mp)	Tarla	Parcelă	Nr. topo	Observații / Referințe
1	arabil	DA	1.512	-	-	-	

Lungime Segmente

1) Valorile lungimilor segmentelor sunt obținute din proiecție în plan.

Punct început	X / Y	Punct sfârșit	X / Y	Lungime segment (** (m)
1	581.925,944 636.896,673	2	581.926,31 636.895,962	0.8
2	581.926,31 636.895,962	3	581.918,245 636.886,991	12.063
3	581.918,245 636.886,991	4	581.910,043 636.878,952	11.485
4	581.910,043 636.878,952	5	581.906,986 636.876,759	3.762
5	581.906,986 636.876,759	6	581.904,169 636.875,146	3.246

Punct început	X / Y	Punct sfârșit	X / Y	Lungime segment (** (m)
6	581.904,169 636.875,146	7	581.896,083 636.866,955	11.51
7	581.896,083 636.866,955	8	581.905,328 636.855,854	14.447
8	581.905,328 636.855,854	9	581.962,365 636.898,368	71.138
9	581.962,365 636.898,368	10	581.962,294 636.903,396	5.029
10	581.962,294 636.903,396	11	581.951,25 636.924,84	24.121
11	581.951,25 636.924,84	12	581.944,148 636.916,78	10.743
12	581.944,148 636.916,78	13	581.941,074 636.913,381	4.583
13	581.941,074 636.913,381	1	581.925,944 636.896,673	22.541

** Lungimile segmentelor sunt determinate în planul de proiecție Stereo 70 și sunt rotunjite la 1 milimetru.

*** Distanța dintre puncte este formată din segmente cumulate ce sunt mai mici decât valoarea 1 milimetru.

**DATE DESPRE IMOBILUL NR. 2173**

Oficiul de Cadastru și Publicitate Imobiliară NEAMT
Biroul de Cadastru și Publicitate Imobiliară Targu-Neamt

A. Partea I. Descrierea imobilului

TEREN Intravilan

Adresa: Loc. Dolhesti, Jud. Neamt

Nr. Crt	Nr cadastral Nr. topografic	Suprafața* (mp)	Observații / Referințe
A1		1.145	Sector cadastral:196 Teren neimpregmuit;

B. Partea II. Proprietari și acte

Inscrieri privitoare la dreptul de proprietate și alte drepturi reale		Referințe
/		
Act Normativ nr. 7, din 13/03/1996 emis de GUVERNUL ROMÂNIEI;		
B1	Inscrierea provizorie, drept de PROPRIETATE, dobandit prin Lege, cota actuala 1/1, cota initiala 1/1 1) COMUNA PIPIRIG, CIF:99999999999999, PROPRIETAR NEIDENTIFICAT	A1

C. Partea III. SARCINI .

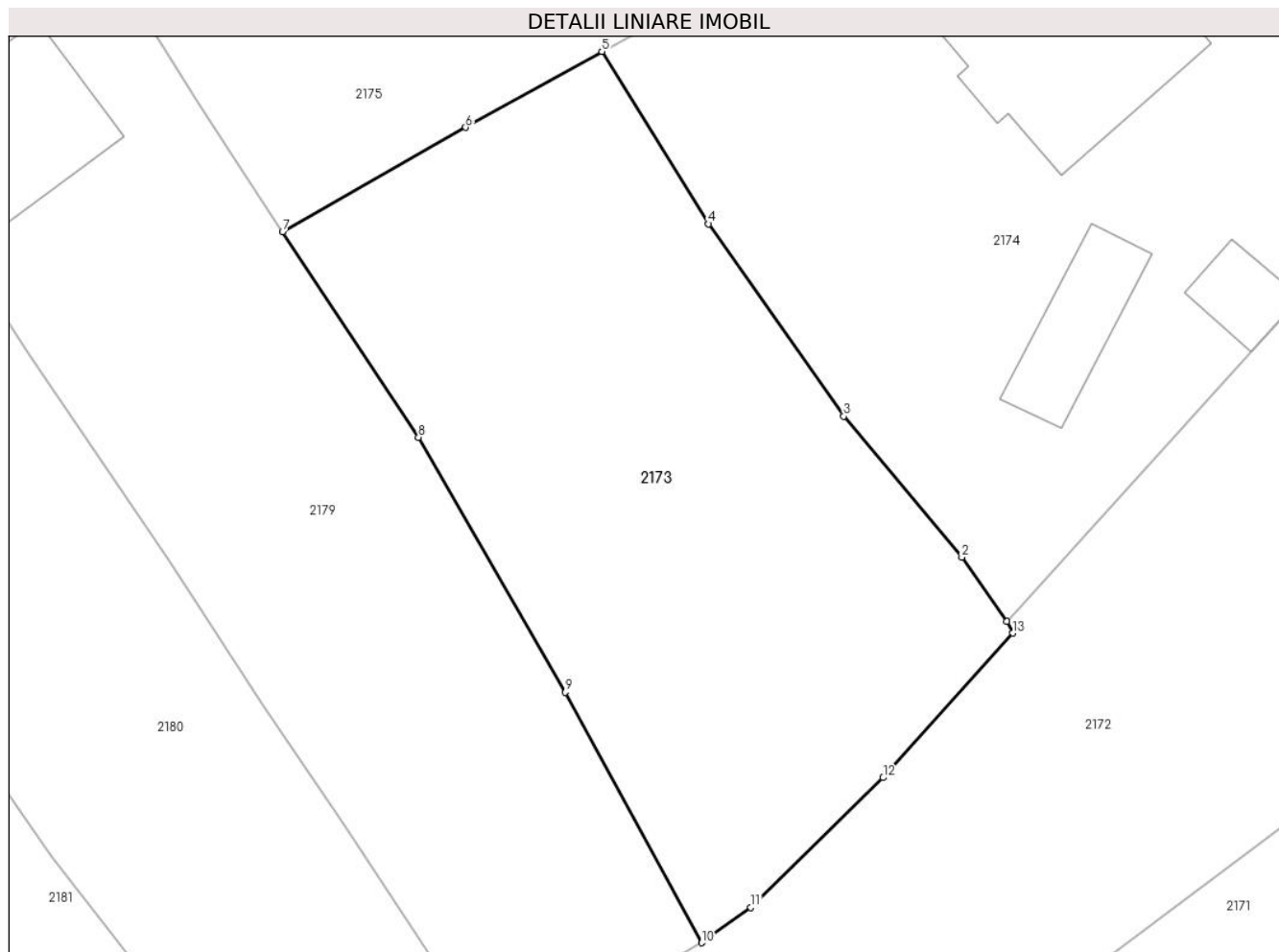
Inscrieri privind dezmembramintele dreptului de proprietate, drepturi reale de garanție și sarcini	Referințe
NU SUNT	

Anexa Nr. 1 La Partea I

Teren

Nr cadastral	Suprafața (mp)*	Observații / Referințe
	1.145	

* Suprafața este determinată în planul de proiecție Stereo 70.



Date referitoare la teren

Crt	Categorie folosință	Intravilan	Suprafața (mp)	Tarla	Parcelă	Nr. topo	Observații / Referințe
1	faneata	DA	1.145	-	-	-	

Lungime Segmente

1) Valorile lungimilor segmentelor sunt obținute din proiecție în plan.

Punct început	X / Y	Punct sfârșit	X / Y	Lungime segment (** (m)
1	581.925,944 636.896,673	2	581.923,14 636.900,662	4.876
2	581.923,14 636.900,662	3	581.915,812 636.909,411	11.412
3	581.915,812 636.909,411	4	581.907,421 636.921,344	14.588
4	581.907,421 636.921,344	5	581.900,792 636.932,034	12.579
5	581.900,792 636.932,034	6	581.892,337 636.927,324	9.678

Punct început	X / Y	Punct sfârșit	X / Y	Lungime segment (** (m)
6	581.892,337 636.927,324	7	581.880,967 636.920,841	13.088
7	581.880,967 636.920,841	8	581.889,407 636.908,1	15.283
8	581.889,407 636.908,1	9	581.898,537 636.892,294	18.253
9	581.898,537 636.892,294	10	581.906,986 636.876,759	17.684
10	581.906,986 636.876,759	11	581.910,043 636.878,952	3.762
11	581.910,043 636.878,952	12	581.918,245 636.886,991	11.485
12	581.918,245 636.886,991	13	581.926,31 636.895,962	12.063
13	581.926,31 636.895,962	1	581.925,944 636.896,673	0.8

** Lungimile segmentelor sunt determinate în planul de proiecție Stereo 70 și sunt rotunjite la 1 milimetru.

*** Distanța dintre puncte este formată din segmente cumulate ce sunt mai mici decât valoarea 1 milimetru.



DATE DESPRE IMOBILUL NR. 2174

Oficiul de Cadastru și Publicitate Imobiliară NEAMT
Biroul de Cadastru și Publicitate Imobiliară Targu-Neamt

A. Partea I. Descrierea imobilului

TEREN Intravilan

Adresa: Loc. Dolhesti, Str Ursului, Jud. Neamt

Nr. Crt	Nr cadastral Nr. topografic	Suprafața* (mp)	Observații / Referințe
A1	53321	Din acte: 1.800 Masurata: 1.483	Sector cadastral:196 Teren imprejmuit;

Construcții

Crt	Nr cadastral Nr. topografic	Adresa	Observații / Referințe
A1.1		Loc. Dolhesti, Str Ursului, Jud. Neamt	Nr. niveluri:1; S. construita la sol:25 mp;
A1.2	53321-C2	Loc. Dolhesti, Str Ursului, Jud. Neamt	Nr. niveluri:2; S. construita la sol:169 mp; S. construita desfasurata:360 mp; Locuinta, P+E, edificata in anul 2021
A1.3		Loc. Dolhesti, Str Ursului, Jud. Neamt	Nr. niveluri:1; S. construita la sol:51 mp;

B. Partea II. Proprietari și acte

Inscrieri privitoare la dreptul de proprietate și alte drepturi reale		Referințe
26875 / 09/10/2019		
Act Notarial nr. Contract de vânzare cumpărare aut nr. 3229, din 17/04/1991 emis de Notariatul de Stat Judetean Neamt (act administrativ nr Certificat de atestare fiscală nr. 12574 din 07.10.2019, emis de Primaria Comunei Pipirig);		
B1	Intabulare, drept de PROPRIETATE, cu titlu de drept de cumpărare, dobandit prin Conventie, cota actuala 1/1, cota initiala 1/1 1) ARDELEANU-GHERASIM ION 2) ARDELEANU GHERASIM ANA, bun comun	A1
332 / 10/01/2020		
Act Notarial nr. Declarație aut nr. 7646, din 20/12/2019 emis de NP Teodorescu Mihaela;		
B3	Se actualizează înscrierea în cartea funciară conform noii documentații cadastrale ca urmare a modificării limitelor de proprietate și a suprafeței imobilului de la suprafața de 2051 mp la suprafața de 1202 mp	A1
Act Administrativ nr. Certificat de atestare fiscală nr. 97, din 30/12/2019 emis de Primaria Comunei Pipirig;		
B4	Se notează respingerea capătului de cerere având ca obiect actualizare informații tehnice în sensul schimbării categoriei de folosință	A1
29339 / 16/12/2021		
Act Administrativ nr. Autorizație de construire nr. 14, din 10/04/2020 emis de Comuna Pipirig (act administrativ nr Proces verbal de receptie la terminarea lucrărilor nr. 16434 din 13.12.2021, emis de Primăria Pipirig);		
B5	Se notează actualizarea înscrierii în cartea funciară în sensul radierii dreptului de proprietate asupra construcției C1 ca urmare a demolării acesteia	A1
Act Administrativ nr. Certificat de atestare a edificării construcției nr. 16456, din 13/12/2021 emis de Comuna Pipirig (act administrativ nr Certificat de casatorie nr. 361 din 08.12.1994, emis de Consiliul Local al Comunei Pipirig; act administrativ nr Certificat fiscal nr. 16498 din 14.12.2021, emis de Comuna Pipirig);		
B6	Intabulare, drept de PROPRIETATE, dobandit prin Construire, cota actuala 1/1, cota initiala 1/1 1) ARDELEANU-GHERASIM ION 2) ARDELEANU GHERASIM ANA, bun comun	A1.2
B7	Se notează edificarea construcției C2 în baza autorizației de construire nr. 14 / 10.04.2020 emisă de Primăria Comunei Pipirig	A1.2
/		
Act Administrativ nr. 17408, din 01/11/2023 emis de PRIMARIA COMUNEI PIPIRIG;		
B8	Intabulare, drept de PROPRIETATE, dobandit prin Lege, cota actuala 1/1, cota initiala 1/1 1) ARDELEANU-GHERASIM ION 2) ARDELEANU GHERASIM ANA, bun comun	A1.1, A1.3

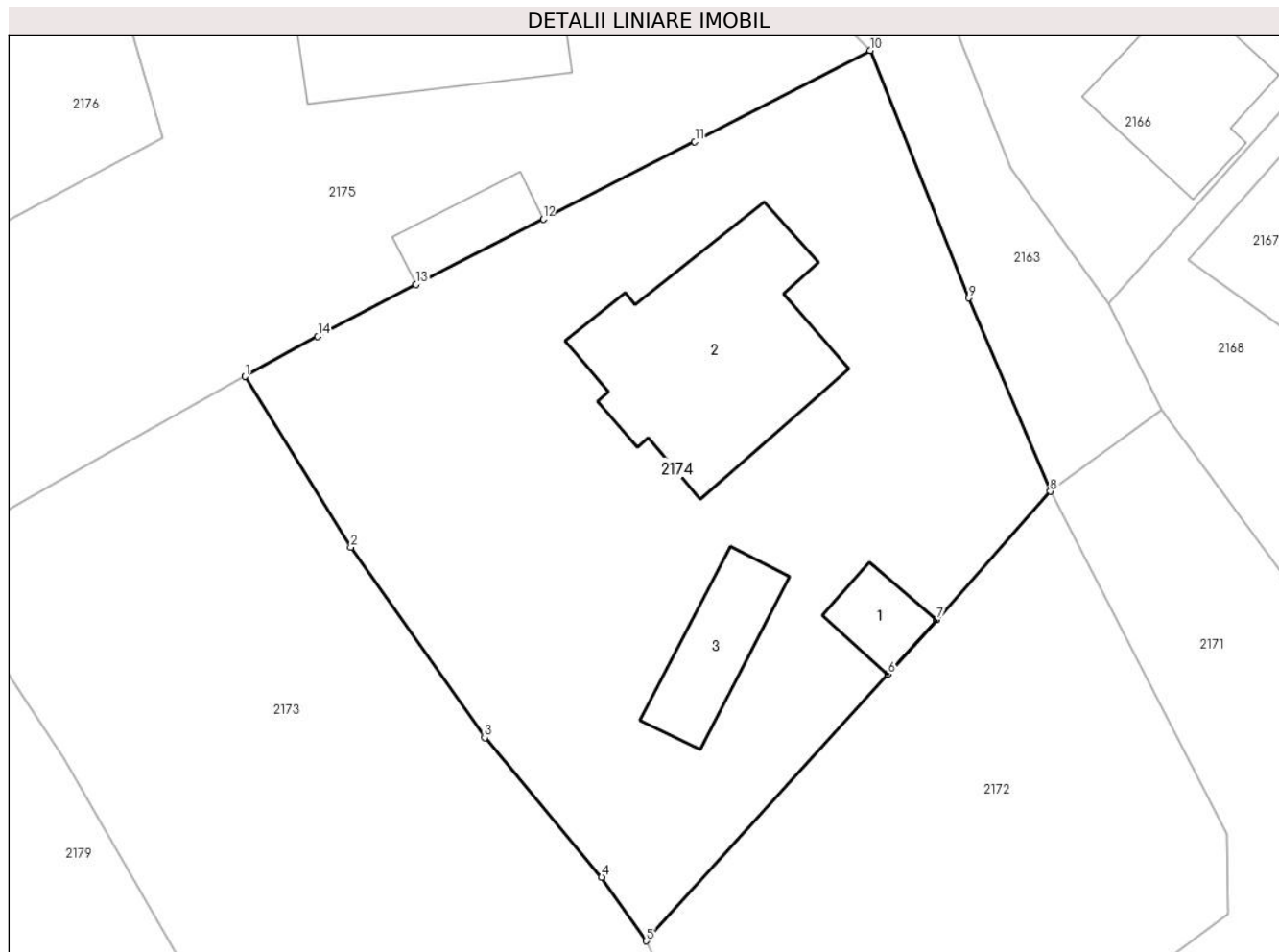
Inscrieri privitoare la dreptul de proprietate și alte drepturi reale	Referințe
C. Partea III. SARCINI .	
Inscrieri privind dezmembramintele dreptului de proprietate, drepturi reale de garanție și sarcini	Referințe
NU SUNT	

Anexa Nr. 1 La Partea I

Teren

Nr cadastral	Suprafața (mp)*	Observații / Referințe
53321	Din acte: 1.800 Masurata: 1.483	

* Suprafața este determinată în planul de proiecție Stereo 70.



Date referitoare la teren

Crt	Categorie folosință	Intra vilan	Suprafața (mp)	Tarla	Parcelă	Nr. topo	Observații / Referințe
1	curți constructii	DA	685	-	-	-	
2	faneata	DA	798	-	-	-	

Date referitoare la construcții

Crt	Număr	Destinație construcție	Supraf. (mp)	Situație juridică	Observații / Referințe
A1.1		construcții anexa	25	Cu acte	Nr. niveluri:1; S. construita la sol:25 mp;
A1.2	53321-C2	construcții de locuinte	Din acte: 180 Masurata: 169	Cu acte	Nr. niveluri:2; S. construita la sol:169 mp; S. construita desfasurata:360 mp; Locuinta, P+E, edificata in anul 2021
A1.3		construcții anexa	51	Cu acte	Nr. niveluri:1; S. construita la sol:51 mp;

Lungime Segmente

1) Valorile lungimilor segmentelor sunt obținute din proiecție în plan.

Punct început	X / Y	Punct sfârșit	X / Y	Lungime segment (** (m)
1	581.900,792 636.932,034	2	581.907,421 636.921,344	12.579

Punct început	X / Y	Punct sfârșit	X / Y	Lungime segment (** (m)
2	581.907,421 636.921,344	3	581.915,812 636.909,411	14.588
3	581.915,812 636.909,411	4	581.923,14 636.900,662	11.412
4	581.923,14 636.900,662	5	581.925,944 636.896,673	4.876
5	581.925,944 636.896,673	6	581.941,074 636.913,381	22.541
6	581.941,074 636.913,381	7	581.944,148 636.916,78	4.583
7	581.944,148 636.916,78	8	581.951,25 636.924,84	10.743
8	581.951,25 636.924,84	9	581.946,133 636.936,955	13.151
9	581.946,133 636.936,955	10	581.939,96 636.952,455	16.684
10	581.939,96 636.952,455	11	581.928,966 636.946,746	12.388
11	581.928,966 636.946,746	12	581.919,479 636.941,886	10.659
12	581.919,479 636.941,886	13	581.911,491 636.937,805	8.97
13	581.911,491 636.937,805	14	581.905,352 636.934,54	6.953
14	581.905,352 636.934,54	1	581.900,792 636.932,034	5.203

** Lungimile segmentelor sunt determinate în planul de proiecție Stereo 70 și sunt rotunjite la 1 milimetru.

*** Distanța dintre puncte este formată din segmente cumulate ce sunt mai mici decât valoarea 1 milimetru.

**DATE DESPRE IMOBILUL NR. 2175**

Oficiul de Cadastru și Publicitate Imobiliară NEAMT
Biroul de Cadastru și Publicitate Imobiliară Targu-Neamt

A. Partea I. Descrierea imobilului

TEREN Intravilan

Adresa: Loc. Dolhesti, Str Ursului, Jud. Neamt

Nr. Crt	Nr cadastral Nr. topografic	Suprafața* (mp)	Observații / Referințe
A1		1.190	Sector cadastral:196 Teren neimpregmuit;

Construcții

Crt	Nr cadastral Nr. topografic	Adresa	Observații / Referințe
A1.1		Loc. Dolhesti, Str Ursului, Jud. Neamt	Nr. niveluri:1; S. construita la sol:142 mp;
A1.2		Loc. Dolhesti, Str Ursului, Jud. Neamt	Nr. niveluri:1; S. construita la sol:29 mp;

B. Partea II. Proprietari și acte

Inscrieri privitoare la dreptul de proprietate și alte drepturi reale		Referințe
/		
Act Administrativ nr. 9513, din 21/06/2023 emis de PRIMARIA COMUNEI PIPIRIG;		
B1	Inscrierea posesiei, drept de PROPRIETATE, dobandit prin Lege, cota actuala 1/1, cota initiala 1/1 1) BULAI NECULAI 2) BULAI MARIANA	A1
Act Administrativ nr. 17408, din 01/11/2023 emis de PRIMARIA COMUNEI PIPIRIG;		
B2	Intabulare, drept de PROPRIETATE, dobandit prin Lege, cota actuala 1/1, cota initiala 1/1 1) BULAI NECULAI	A1.1, A1.2

C. Partea III. SARCINI .

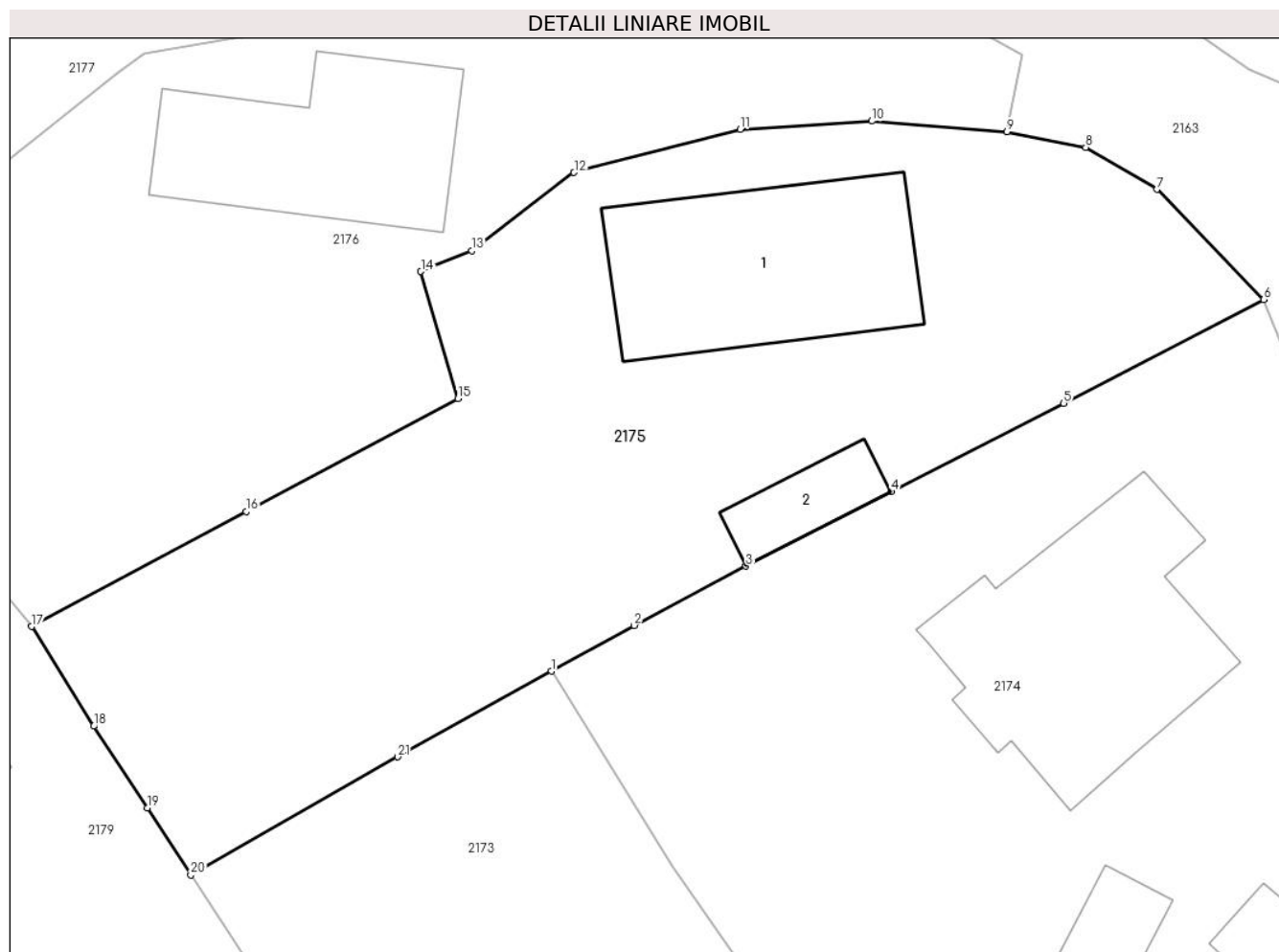
Inscrieri privind dezmembramintele dreptului de proprietate, drepturi reale de garanție și sarcini	Referințe
NU SUNT	

Anexa Nr. 1 La Partea I

Teren

Nr cadastral	Suprafața (mp)*	Observații / Referințe
	1.190	

* Suprafața este determinată în planul de proiecție Stereo 70.



Date referitoare la teren

Crt	Categorie folosință	Intravilan	Suprafața (mp)	Tarla	Parcelă	Nr. topo	Observații / Referințe
1	curți construcții	DA	572	-	-	-	
2	arabil	DA	618	-	-	-	

Date referitoare la construcții

Crt	Număr	Destinație construcție	Supraf. (mp)	Situație juridică	Observații / Referințe
A1.1		construcții de locuințe	142	Cu acte	Nr. niveluri:1; S. construită la sol:142 mp;
A1.2		construcții anexa	29	Cu acte	Nr. niveluri:1; S. construită la sol:29 mp;

Lungime Segmente

1) Valorile lungimilor segmentelor sunt obținute din proiecție în plan.

Punct început	X / Y	Punct sfârșit	X / Y	Lungime segment (** (m)
1	581.900,792 636.932,034	2	581.905,352 636.934,54	5.203
3	581.911,491 636.937,805	4	581.919,479 636.941,886	8.97

Punct început	X / Y	Punct sfârșit	X / Y	Lungime segment (** (m)
2	581.905,352 636.934,54	3	581.911,491 636.937,805	6.953
4	581.919,479 636.941,886	5	581.928,966 636.946,746	10.659

Punct început	X / Y	Punct sfârșit	X / Y	Lungime segment (** (m))
5	581.928,966 636.946,746	6	581.939,96 636.952,455	12.388
7	581.934,085 636.958,503	8	581.930,172 636.960,812	4.543
9	581.925,846 636.961,664	10	581.918,41 636.962,248	7.459
11	581.911,182 636.961,798	12	581.902,036 636.959,427	9.448
13	581.896,413 636.955,126	14	581.893,621 636.953,993	3.013
15	581.895,654 636.947,0	16	581.884,009 636.940,798	13.194
17	581.872,217 636.934,49	18	581.875,634 636.929,009	6.459
19	581.878,583 636.924,508	20	581.880,967 636.920,841	4.374
21	581.892,337 636.927,324	1	581.900,792 636.932,034	9.678

Punct început	X / Y	Punct sfârșit	X / Y	Lungime segment (** (m))
6	581.939,96 636.952,455	7	581.934,085 636.958,503	8.432
8	581.930,172 636.960,812	9	581.925,846 636.961,664	4.409
10	581.918,41 636.962,248	11	581.911,182 636.961,798	7.242
12	581.902,036 636.959,427	13	581.896,413 636.955,126	7.079
14	581.893,621 636.953,993	15	581.895,654 636.947,0	7.283
16	581.884,009 636.940,798	17	581.872,217 636.934,49	13.373
18	581.875,634 636.929,009	19	581.878,583 636.924,508	5.381
20	581.880,967 636.920,841	21	581.892,337 636.927,324	13.088

** Lungimile segmentelor sunt determinate în planul de proiecție Stereo 70 și sunt rotunjite la 1 milimetru.

*** Distanța dintre puncte este formată din segmente cumulate ce sunt mai mici decât valoarea 1 milimetru.

**DATE DESPRE IMOBILUL NR. 2176**

Oficiul de Cadastru și Publicitate Imobiliară NEAMT
Biroul de Cadastru și Publicitate Imobiliară Targu-Neamt

A. Partea I. Descrierea imobilului

TEREN Intravilan

Adresa: Loc. Dolhesti, Str Ursului, Jud. Neamt

Nr. Crt	Nr cadastral Nr. topografic	Suprafața* (mp)	Observații / Referințe
A1		1.248	Sector cadastral:196 Teren neimpregmuit;

Construcții

Crt	Nr cadastral Nr. topografic	Adresa	Observații / Referințe
A1.1		Loc. Dolhesti, Str Ursului, Jud. Neamt	Nr. niveluri:1; S. construita la sol:122 mp;

B. Partea II. Proprietari și acte

Inscrieri privitoare la dreptul de proprietate și alte drepturi reale	Referințe
/	
Act Normativ nr. 7, din 13/03/1996 emis de GUVERNUL ROMÂNIEI;	
B1	Inscrierea provizorie, drept de PROPRIETATE, dobandit prin Lege, cota actuala 1/1, cota initiala 1/1
	1) COMUNA PIPIRIG, CIF:9999999999999, PROPRIETAR NEIDENTIFICAT

C. Partea III. SARCINI .

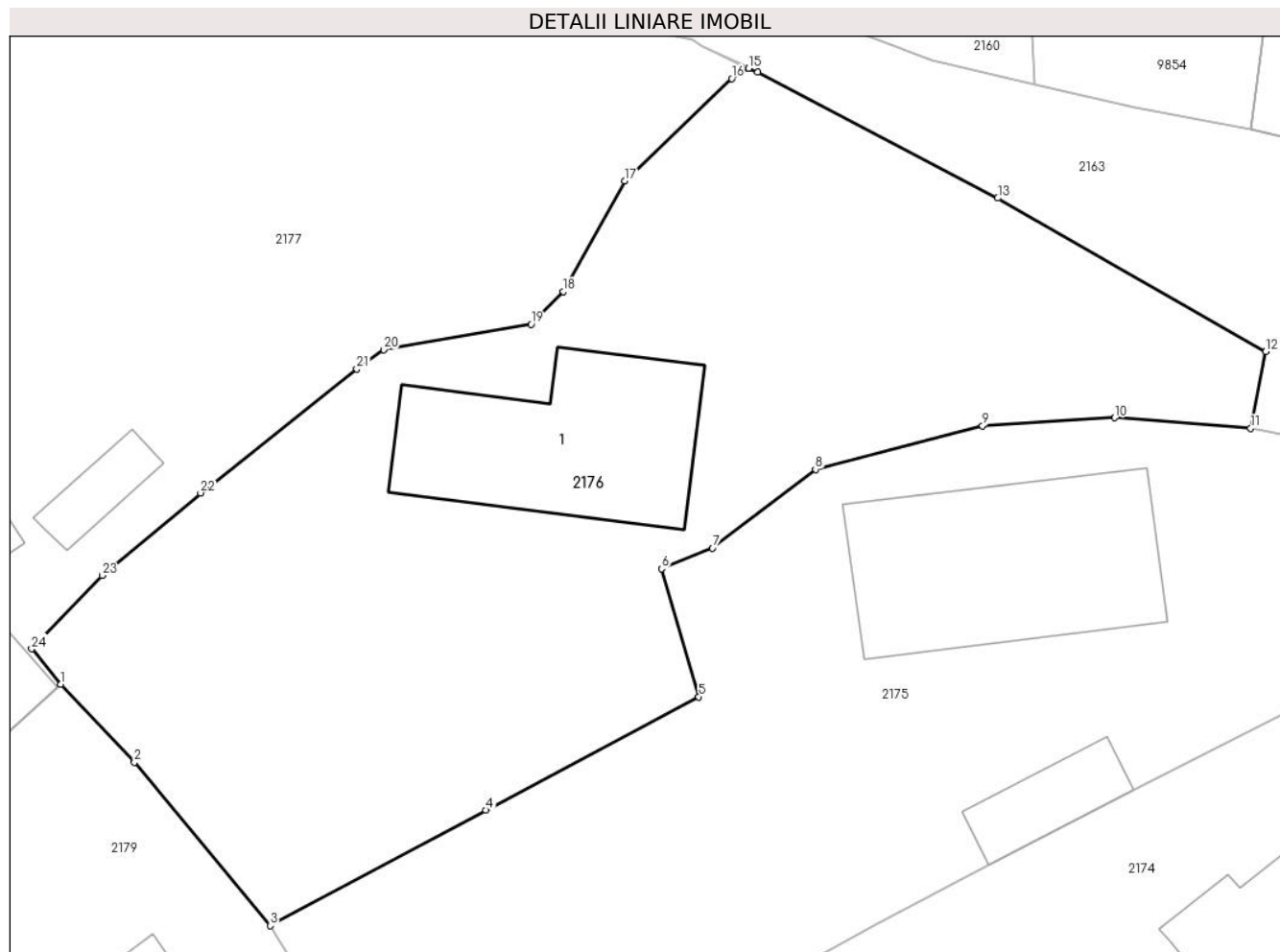
Inscrieri privind dezmembramintele dreptului de proprietate, drepturi reale de garanție și sarcini	Referințe
NU SUNT	

Anexa Nr. 1 La Partea I

Teren

Nr cadastral	Suprafața (mp)*	Observații / Referințe
	1.248	

* Suprafața este determinată în planul de proiecție Stereo 70.



Date referitoare la teren

Crt	Categorie folosință	Intravilan	Suprafața (mp)	Tarla	Parcelă	Nr. topo	Observații / Referințe
1	curți constructii	DA	693	-	-	-	
2	faneata	DA	554	-	-	-	

Date referitoare la construcții

Crt	Număr	Destinație construcție	Supraf. (mp)	Situație juridică	Observații / Referințe
A1.1		construcții de locuințe	122	Cu acte	Nr. niveluri:1; S. construita la sol:122 mp;

Lungime Segmente

1) Valorile lungimilor segmentelor sunt obținute din proiecție în plan.

Punct început	X / Y	Punct sfârșit	X / Y	Lungime segment (** (m))
1	581.860,761 636.947,684	2	581.864,78 636.943,417	5.862
3	581.872,217 636.934,49	4	581.884,009 636.940,798	13.373
5	581.895,654 636.947,0	6	581.893,621 636.953,993	7.283

Punct început	X / Y	Punct sfârșit	X / Y	Lungime segment (** (m))
2	581.864,78 636.943,417	3	581.872,217 636.934,49	11.619
4	581.884,009 636.940,798	5	581.895,654 636.947,0	13.194
6	581.893,621 636.953,993	7	581.896,413 636.955,126	3.013

Punct început	X / Y	Punct sfârșit	X / Y	Lungime segment (** (m)
7	581.896,413 636.955,126	8	581.902,036 636.959,427	7.079
9	581.911,182 636.961,798	10	581.918,41 636.962,248	7.242
11	581.925,846 636.961,664	12	581.926,67 636.965,861	4.277
13	581.912,012 636.974,246	14	581.898,872 636.981,116	14.828
15	581.898,387 636.981,328	16	581.897,461 636.980,781	1.075
17	581.891,614 636.975,177	18	581.888,254 636.969,144	6.906
19	581.886,481 636.967,349	20	581.878,415 636.965,961	8.185
21	581.876,953 636.964,915	22	581.868,398 636.958,139	10.913
23	581.863,013 636.953,623	24	581.859,16 636.949,616	5.559

Punct început	X / Y	Punct sfârșit	X / Y	Lungime segment (** (m)
8	581.902,036 636.959,427	9	581.911,182 636.961,798	9.448
10	581.918,41 636.962,248	11	581.925,846 636.961,664	7.459
12	581.926,67 636.965,861	13	581.912,012 636.974,246	16.887
14	581.898,872 636.981,116	15	581.898,387 636.981,328	0.529
16	581.897,461 636.980,781	17	581.891,614 636.975,177	8.099
18	581.888,254 636.969,144	19	581.886,481 636.967,349	2.523
20	581.878,415 636.965,961	21	581.876,953 636.964,915	1.798
22	581.868,398 636.958,139	23	581.863,013 636.953,623	7.028
24	581.859,16 636.949,616	1	581.860,761 636.947,684	2.509

** Lungimile segmentelor sunt determinate în planul de proiecție Stereo 70 și sunt rotunjite la 1 milimetru.

*** Distanța dintre puncte este formată din segmente cumulate ce sunt mai mici decât valoarea 1 milimetru.

**DATE DESPRE IMOBILUL NR. 2177**

Oficiul de Cadastru și Publicitate Imobiliară NEAMT
Biroul de Cadastru și Publicitate Imobiliară Targu-Neamt

A. Partea I. Descrierea imobilului

TEREN Intravilan

Adresa: Loc. Dolhesti, Str Ursului, Jud. Neamt

Nr. Crt	Nr cadastral Nr. topografic	Suprafața* (mp)	Observații / Referințe
A1		1.399	Sector cadastral:196 Teren neimpregmuit;

Construcții

Crt	Nr cadastral Nr. topografic	Adresa	Observații / Referințe
A1.1		Loc. Dolhesti, Str Ursului, Jud. Neamt	Nr. niveluri:1; S. construita la sol:67 mp;
A1.2		Loc. Dolhesti, Str Ursului, Jud. Neamt	Nr. niveluri:1; S. construita la sol:122 mp;
A1.3		Loc. Dolhesti, Str Ursului, Jud. Neamt	Nr. niveluri:1; S. construita la sol:18 mp;
A1.4		Loc. Dolhesti, Str Ursului, Jud. Neamt	Nr. niveluri:1; S. construita la sol:18 mp;

B. Partea II. Proprietari și acte

Inscrieri privitoare la dreptul de proprietate și alte drepturi reale	Referințe
/	
Act Normativ nr. 7, din 13/03/1996 emis de GUVERNUL ROMÂNIEI;	
B1	Inscrierea provizorie, drept de PROPRIETATE, dobandit prin Lege, cota actuala 1/1, cota initiala 1/1 1) COMUNA PIPIRIG, CIF:9999999999999, PROPRIETAR NEIDENTIFICAT
	A1, A1.1, A1.2, A1.3, A1.4

C. Partea III. SARCINI .

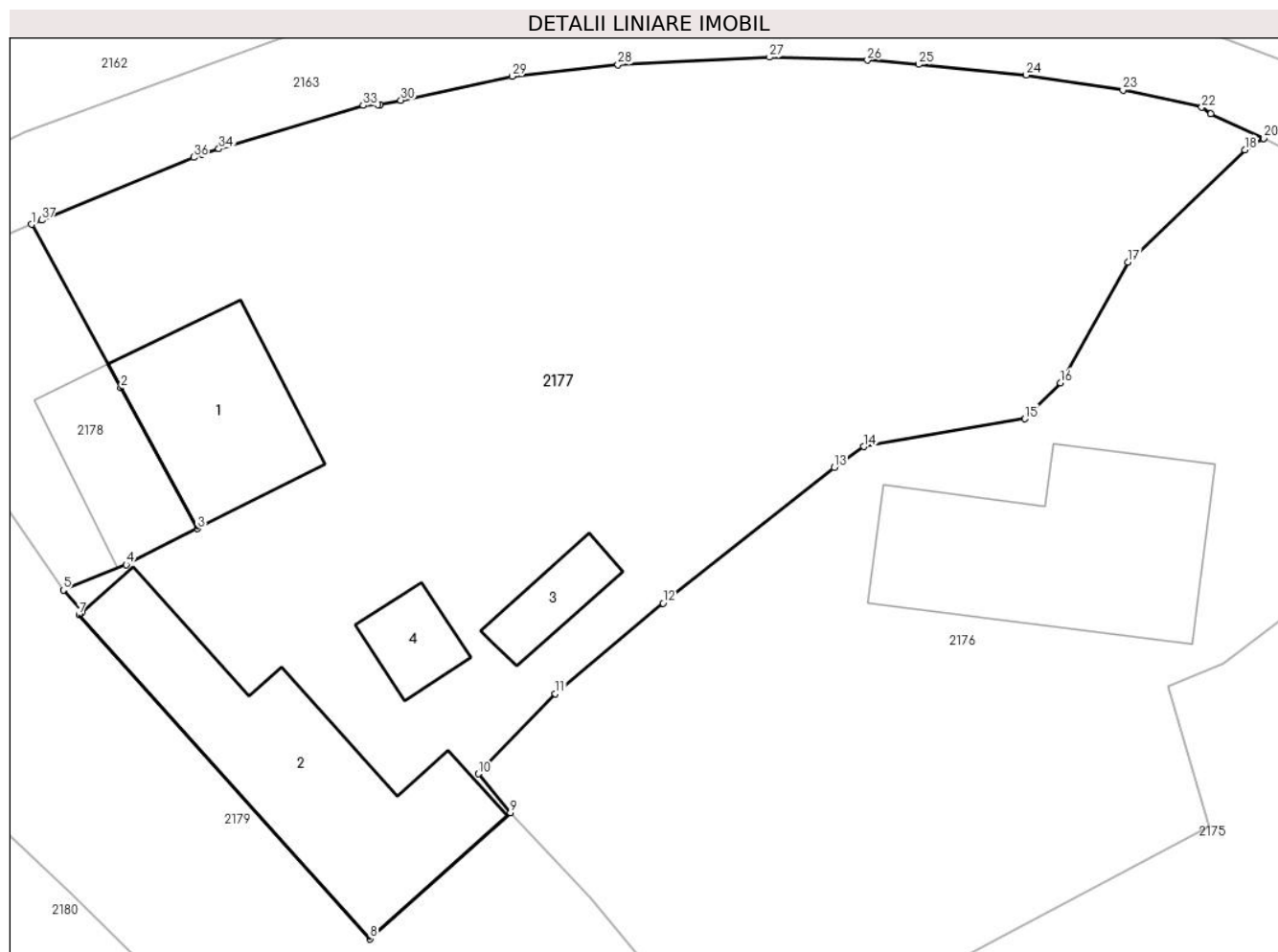
Inscrieri privind dezmembramintele dreptului de proprietate, drepturi reale de garanție și sarcini	Referințe
NU SUNT	

Anexa Nr. 1 La Partea I

Teren

Nr cadastral	Suprafața (mp)*	Observații / Referințe
	1.399	

* Suprafața este determinată în planul de proiecție Stereo 70.



Date referitoare la teren

Crt	Categorie folosință	Intravilan	Suprafața (mp)	Tarla	Parcelă	Nr. topo	Observații / Referințe
1	curți construcții	DA	551	-	-	-	
2	arabil	DA	848	-	-	-	

Date referitoare la construcții

Crt	Număr	Destinație construcție	Supraf. (mp)	Situație juridică	Observații / Referințe
A1.1		construcții de locuințe	67	Cu acte	Nr. niveluri:1; S. construita la sol:67 mp;
A1.2		construcții anexa	122	Cu acte	Nr. niveluri:1; S. construita la sol:122 mp;
A1.3		construcții anexa	18	Cu acte	Nr. niveluri:1; S. construita la sol:18 mp;
A1.4		construcții anexa	18	Cu acte	Nr. niveluri:1; S. construita la sol:18 mp;

Lungime Segmente

1) Valorile lungimilor segmentelor sunt obținute din proiecție în plan.

Punct început	X / Y	Punct sfârșit	X / Y	Lungime segment (** (m))
1	581.836,842 636.977,051	2	581.841,302 636.968,883	9.306

Punct început	X / Y	Punct sfârșit	X / Y	Lungime segment (** (m))
2	581.841,302 636.968,883	3	581.845,137 636.961,856	8.005

Punct început	X / Y	Punct sfârșit	X / Y	Lungime segment (** (m)
3	581.845,137 636.961,856	4	581.841,56 636.960,067	3.999
5	581.838,426 636.958,796	6	581.839,383 636.957,695	1.459
7	581.839,214 636.957,543	8	581.853,756 636.941,382	21.74
9	581.860,761 636.947,684	10	581.859,16 636.949,616	2.509
11	581.863,013 636.953,623	12	581.868,398 636.958,139	7.028
13	581.876,953 636.964,915	14	581.878,415 636.965,961	1.798
15	581.886,481 636.967,349	16	581.888,254 636.969,144	2.523
17	581.891,614 636.975,177	18	581.897,461 636.980,781	8.099
19	581.898,387 636.981,328	20	581.898,409 636.981,347	0.029
21	581.895,758 636.982,572	22	581.895,312 636.982,904	0.556
23	581.891,38 636.983,769	24	581.886,547 636.984,512	4.89
25	581.881,161 636.985,041	26	581.878,609 636.985,252	2.561
27	581.873,718 636.985,4	28	581.866,138 636.985,03	7.589
29	581.860,851 636.984,445	30	581.855,293 636.983,245	5.686
31	581.854,275 636.983,025	32	581.854,137 636.983,02	0.138
33	581.853,406 636.982,991	34	581.846,197 636.980,825	7.527
35	581.845,353 636.980,572	36	581.844,934 636.980,399	0.453
37	581.837,352 636.977,268	1	581.836,842 636.977,051	0.554

Punct început	X / Y	Punct sfârșit	X / Y	Lungime segment (** (m)
4	581.841,56 636.960,067	5	581.838,426 636.958,796	3.382
6	581.839,383 636.957,695	7	581.839,214 636.957,543	0.227
8	581.853,756 636.941,382	9	581.860,761 636.947,684	9.423
10	581.859,16 636.949,616	11	581.863,013 636.953,623	5.559
12	581.868,398 636.958,139	13	581.876,953 636.964,915	10.913
14	581.878,415 636.965,961	15	581.886,481 636.967,349	8.185
16	581.888,254 636.969,144	17	581.891,614 636.975,177	6.906
18	581.897,461 636.980,781	19	581.898,387 636.981,328	1.075
20	581.898,409 636.981,347	21	581.895,758 636.982,572	2.92
22	581.895,312 636.982,904	23	581.891,38 636.983,769	4.026
24	581.886,547 636.984,512	25	581.881,161 636.985,041	5.412
26	581.878,609 636.985,252	27	581.873,718 636.985,4	4.893
28	581.866,138 636.985,03	29	581.860,851 636.984,445	5.319
30	581.855,293 636.983,245	31	581.854,275 636.983,025	1.042
32	581.854,137 636.983,02	33	581.853,406 636.982,991	0.732
34	581.846,197 636.980,825	35	581.845,353 636.980,572	0.881
36	581.844,934 636.980,399	37	581.837,352 636.977,268	8.203

** Lungimile segmentelor sunt determinate în planul de proiecție Stereo 70 și sunt rotunjite la 1 milimetru.

*** Distanța dintre puncte este formată din segmente cumulate ce sunt mai mici decât valoarea 1 milimetru.

**DATE DESPRE IMOBILUL NR. 2178**

Oficiul de Cadastru și Publicitate Imobiliară NEAMT
Biroul de Cadastru și Publicitate Imobiliară Targu-Neamt

A. Partea I. Descrierea imobilului

TEREN Intravilan

Adresa: Loc. Dolhesti, Str Ursului, Jud. Neamt

Nr. Crt	Nr cadastral Nr. topografic	Suprafața* (mp)	Observații / Referințe
A1	54247	187	Sector cadastral:196 Teren imprejmuit;

Construcții

Crt	Nr cadastral Nr. topografic	Adresa	Observații / Referințe
A1.1	54247-C1	Loc. Dolhesti, Str Ursului, Jud. Neamt	Nr. niveluri:1; S. construita la sol:40 mp; S. construita desfasurata:32 mp; Locuinta, parter

B. Partea II. Proprietari și acte

Inscrieri privitoare la dreptul de proprietate și alte drepturi reale		Referințe
429 / 06/01/2022		
Act Notarial nr. CONTRACT DE VÂNZARE aut. nr. 90, din 06/01/2022 emis de BIN Teodorescu Mihaela;		
B1	Intabulare, drept de PROPRIETATE, cu titlu de drept de CUMPĂRARE, dobandit prin Conventie, cota actuala 1/1, cota initiala 1/1 1) NEGRU DUMITRU 2) NEGRU PARASCHIVA , bun comun	A1
/		
Act Notarial nr. CONTRACT DE VÂNZARE aut. nr. 90, din 06/01/2022 emis de BIN Teodorescu Mihaela;		
B2	Intabulare, drept de PROPRIETATE, dobandit prin Lege, cota actuala 1/1, cota initiala 1/1 1) NEGRU DUMITRU 2) NEGRU PARASCHIVA , bun comun	A1.1

C. Partea III. SARCINI .

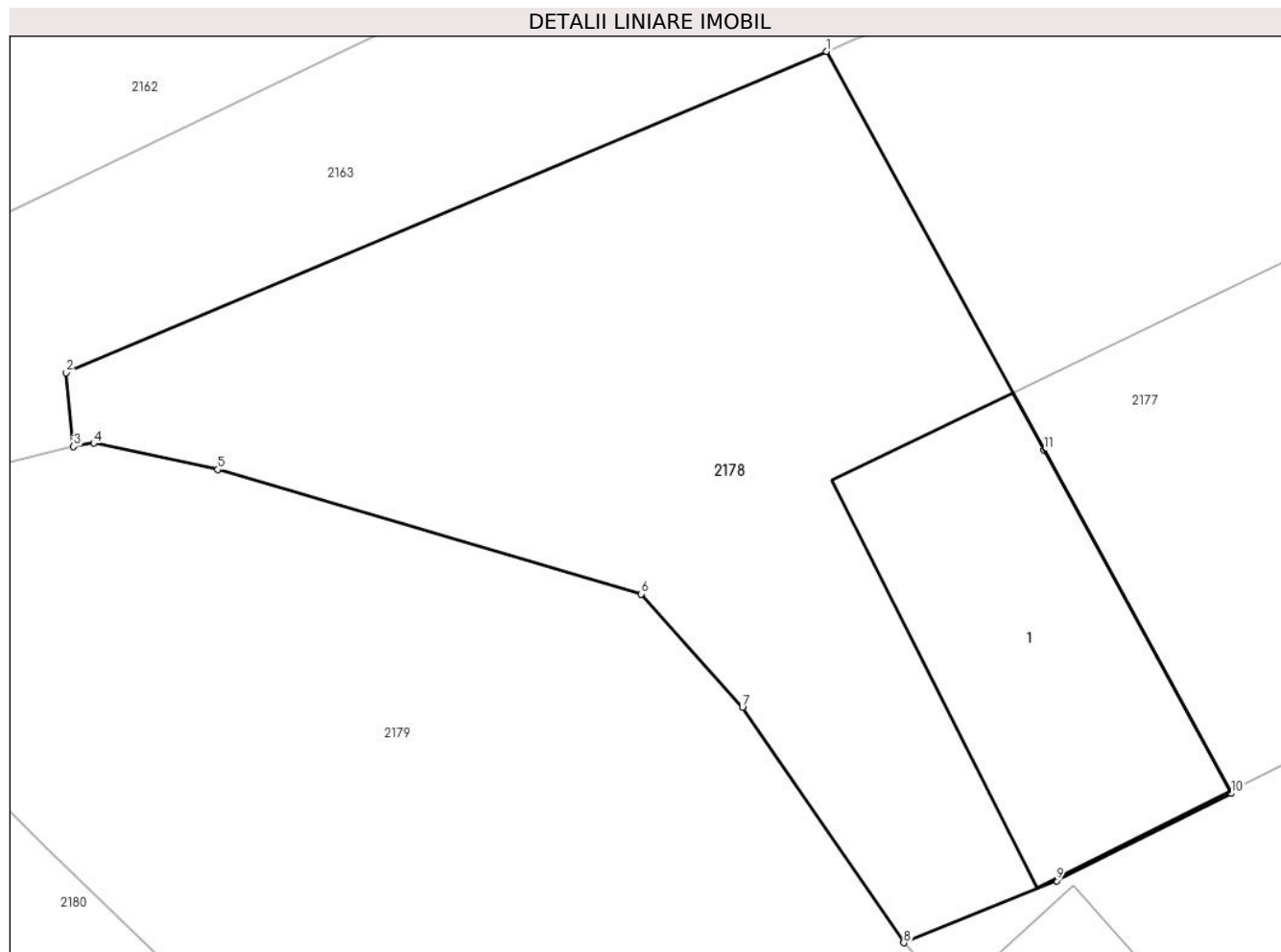
Inscrieri privind dezmembramintele dreptului de proprietate, drepturi reale de garanție și sarcini	Referințe
NU SUNT	

Anexa Nr. 1 La Partea I

Teren

Nr cadastral	Suprafața (mp)*	Observații / Referințe
54247	187	

* Suprafața este determinată în planul de proiecție Stereo 70.



Date referitoare la teren

Crt	Categorie folosință	Intravilan	Suprafața (mp)	Tarla	Parcelă	Nr. topo	Observații / Referințe
1	curți constructii	DA	187	-	-	-	

Date referitoare la construcții

Crt	Număr	Destinație construcție	Supraf. (mp)	Situație juridică	Observații / Referințe
A1.1	54247-C1	construcții de locuințe	Din acte: 32 Masurata: 40	Cu acte	Nr. niveluri:1; S. construita la sol:40 mp; S. construita desfasurata:32 mp; Locuinta, parter

Lungime Segmente

1) Valorile lungimilor segmentelor sunt obținute din proiecție în plan.

Punct început	X / Y	Punct sfârșit	X / Y	Lungime segment (** (m)
1	581.836,842 636.977,051	2	581.821,251 636.970,474	16.921
2	581.821,251 636.970,474	3	581.821,401 636.968,956	1.525
3	581.821,401 636.968,956	4	581.821,812 636.969,029	0.417
4	581.821,812 636.969,029	5	581.824,356 636.968,488	2.601

Punct început	X / Y	Punct sfârșit	X / Y	Lungime segment (** (m)
5	581.824,356 636.968,488	6	581.833,04 636.965,938	9.051
6	581.833,04 636.965,938	7	581.835,114 636.963,619	3.111
7	581.835,114 636.963,619	8	581.838,426 636.958,796	5.851
8	581.838,426 636.958,796	9	581.841,56 636.960,067	3.382
9	581.841,56 636.960,067	10	581.845,137 636.961,856	3.999
10	581.845,137 636.961,856	11	581.841,302 636.968,883	8.005
11	581.841,302 636.968,883	1	581.836,842 636.977,051	9.306

** Lungimile segmentelor sunt determinate în planul de proiecție Stereo 70 și sunt rotunjite la 1 milimetru.

*** Distanța dintre puncte este formată din segmente cumulate ce sunt mai mici decât valoarea 1 milimetru.

**DATE DESPRE IMOBILUL NR. 2179**

Oficiul de Cadastru și Publicitate Imobiliară NEAMT
Biroul de Cadastru și Publicitate Imobiliară Targu-Neamt

A. Partea I. Descrierea imobilului

TEREN Intravilan

Adresa: Loc. Dolhesti, Str Ursului, Jud. Neamt

Nr. Crt	Nr cadastral Nr. topografic	Suprafața* (mp)	Observații / Referințe
A1	50236	Din acte: 1.809 Masurata: 1.846	Sector cadastral:196 Teren imprejmuit;

Construcții

Crt	Nr cadastral Nr. topografic	Adresa	Observații / Referințe
A1.1		Loc. Dolhesti, Str Ursului, Jud. Neamt	Nr. niveluri:3; S. construita la sol:95 mp;

B. Partea II. Proprietari și acte

Inscrieri privitoare la dreptul de proprietate și alte drepturi reale		Referințe
6367 / 27/09/2010		
Act Notarial nr. 269, din 17/09/2010 emis de BNP LAURA ANDRONACHE;		
B1	Intabulare, drept de PROPRIETATE, dobandit prin Conventie, cota actuala 1/1, cota initiala 1/1 1) FURTUNA GABRIEL DUMITRU 2) FURTUNA RAMONA GHEORGHITA, - soti	A1
/		
Act Administrativ nr. 17408, din 01/11/2023 emis de PRIMARIA COMUNEI PIPIRIG;		
B2	Intabulare, drept de PROPRIETATE, dobandit prin Lege, cota actuala 1/1, cota initiala 1/1 1) FURTUNA GABRIEL DUMITRU 2) FURTUNA RAMONA GHEORGHITA, - soti	A1.1

C. Partea III. SARCINI .

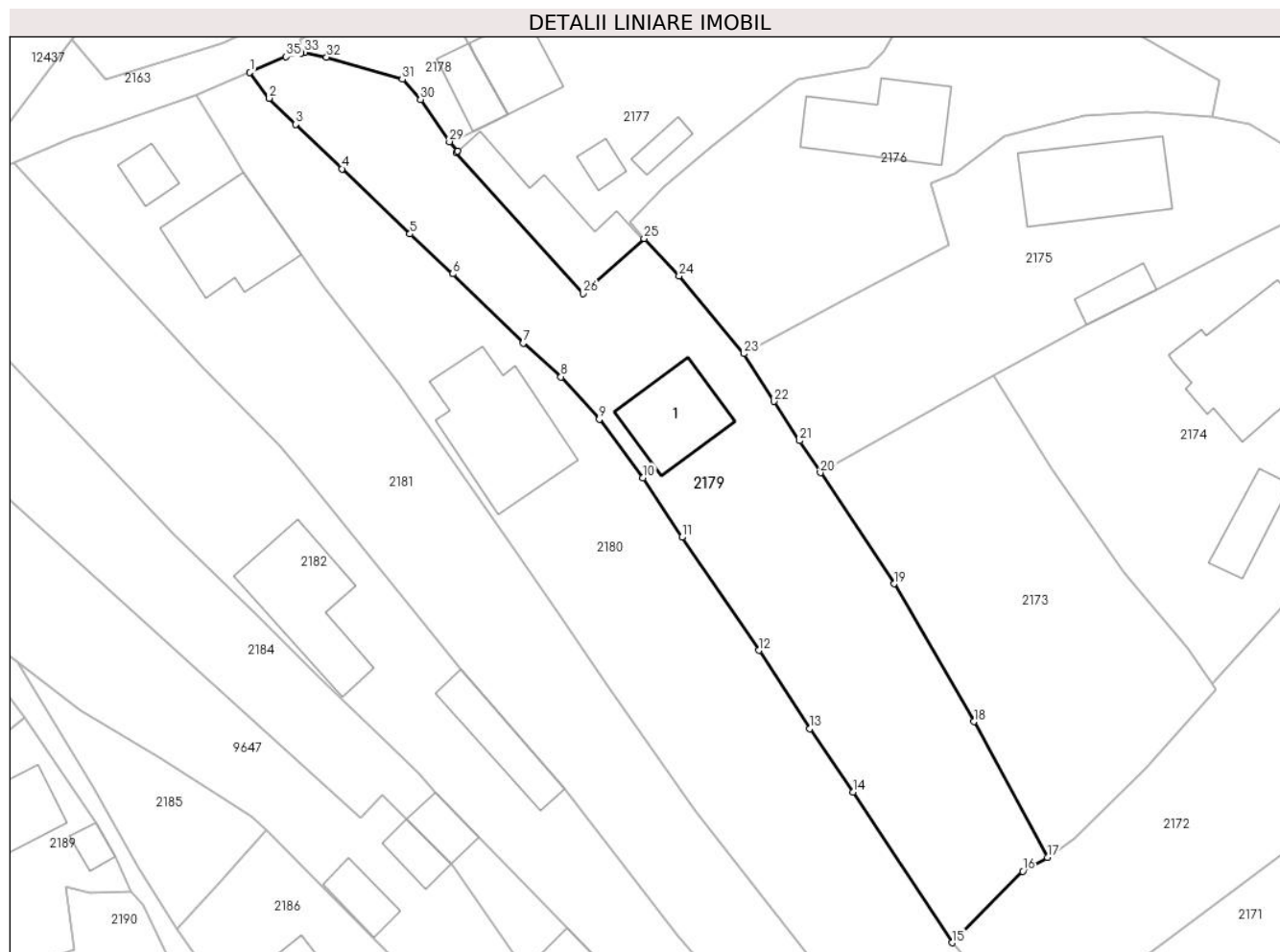
Inscrieri privind dezmembramintele dreptului de proprietate, drepturi reale de garanție și sarcini	Referințe
NU SUNT	

Anexa Nr. 1 La Partea I

Teren

Nr cadastral	Suprafața (mp)*	Observații / Referințe
50236	Din acte: 1.809 Masurata: 1.846	

* Suprafața este determinată în planul de proiecție Stereo 70.



Date referitoare la teren

Crt	Categorie folosință	Intra vilan	Suprafața (mp)	Tarla	Parcelă	Nr. topo	Observații / Referințe
1	curți constructii	DA	197	-	-	-	
2	faneata	DA	1.649	-	-	-	

Date referitoare la construcții

Crt	Număr	Destinație construcție	Supraf. (mp)	Situație juridică	Observații / Referințe
A1.1		construcții de locuințe	95	Cu acte	Nr. niveluri:3; S. construita la sol:95 mp;

Lungime Segmente

1) Valorile lungimilor segmentelor sunt obținute din proiecție în plan.

Punct început	X / Y	Punct sfârșit	X / Y	Lungime segment (** (m))
1	581.815,569 636.966,726	2	581.817,784 636.963,77	3.694
3	581.820,822 636.960,763	4	581.826,109 636.955,675	7.338

Punct început	X / Y	Punct sfârșit	X / Y	Lungime segment (** (m))
2	581.817,784 636.963,77	3	581.820,822 636.960,763	4.275
4	581.826,109 636.955,675	5	581.833,91 636.948,204	10.801

Punct început	X / Y	Punct sfârșit	X / Y	Lungime segment (** (m)
5	581.833,91 636.948,204	6	581.838,829 636.943,638	6.712
7	581.846,895 636.935,687	8	581.851,232 636.931,839	5.798
9	581.855,618 636.926,961	10	581.860,64 636.920,256	8.377
11	581.865,087 636.913,431	12	581.873,908 636.900,472	15.676
13	581.879,765 636.891,481	14	581.884,705 636.884,217	8.785
15	581.896,083 636.866,955	16	581.904,169 636.875,146	11.51
17	581.906,986 636.876,759	18	581.898,537 636.892,294	17.684
19	581.889,407 636.908,1	20	581.880,967 636.920,841	15.283
21	581.878,583 636.924,508	22	581.875,634 636.929,009	5.381
23	581.872,217 636.934,49	24	581.864,78 636.943,417	11.619
25	581.860,761 636.947,684	26	581.853,756 636.941,382	9.423
27	581.839,214 636.957,543	28	581.839,383 636.957,695	0.227
29	581.838,426 636.958,796	30	581.835,114 636.963,619	5.851
31	581.833,04 636.965,938	32	581.824,356 636.968,488	9.051
33	581.821,812 636.969,029	34	581.821,401 636.968,956	0.417
35	581.819,698 636.968,542	1	581.815,569 636.966,726	4.511

Punct început	X / Y	Punct sfârșit	X / Y	Lungime segment (** (m)
6	581.838,829 636.943,638	7	581.846,895 636.935,687	11.326
8	581.851,232 636.931,839	9	581.855,618 636.926,961	6.56
10	581.860,64 636.920,256	11	581.865,087 636.913,431	8.146
12	581.873,908 636.900,472	13	581.879,765 636.891,481	10.73
14	581.884,705 636.884,217	15	581.896,083 636.866,955	20.675
16	581.904,169 636.875,146	17	581.906,986 636.876,759	3.246
18	581.898,537 636.892,294	19	581.889,407 636.908,1	18.253
20	581.880,967 636.920,841	21	581.878,583 636.924,508	4.374
22	581.875,634 636.929,009	23	581.872,217 636.934,49	6.459
24	581.864,78 636.943,417	25	581.860,761 636.947,684	5.862
26	581.853,756 636.941,382	27	581.839,214 636.957,543	21.74
28	581.839,383 636.957,695	29	581.838,426 636.958,796	1.459
30	581.835,114 636.963,619	31	581.833,04 636.965,938	3.111
32	581.824,356 636.968,488	33	581.821,812 636.969,029	2.601
34	581.821,401 636.968,956	35	581.819,698 636.968,542	1.753

** Lungimile segmentelor sunt determinate în planul de proiecție Stereo 70 și sunt rotunjite la 1 milimetru.

*** Distanța dintre puncte este formată din segmente cumulate ce sunt mai mici decât valoarea 1 milimetru.

**DATE DESPRE IMOBILUL NR. 2180**

Oficiul de Cadastru și Publicitate Imobiliară NEAMT
Biroul de Cadastru și Publicitate Imobiliară Targu-Neamt

A. Partea I. Descrierea imobilului

TEREN Intravilan

Adresa: Loc. Dolhesti, Str Ursului, Jud. Neamt

Nr. Crt	Nr cadastral Nr. topografic	Suprafața* (mp)	Observații / Referințe
A1	51795	Din acte: 1.878 Masurata: 2.038	Sector cadastral:196 Teren imprejmuit;

Construcții

Crt	Nr cadastral Nr. topografic	Adresa	Observații / Referințe
A1.1		Loc. Dolhesti, Str Ursului, Jud. Neamt	Nr. niveluri:3; S. construita la sol:173 mp;
A1.2		Loc. Dolhesti, Str Ursului, Jud. Neamt	Nr. niveluri:1; S. construita la sol:25 mp;

B. Partea II. Proprietari și acte

Inscrieri privitoare la dreptul de proprietate și alte drepturi reale		Referințe
21858 / 01/09/2014		
Act Notarial nr. Contract de vânzare nr.1181, din 27/08/2014 emis de NP Andronache Laura;		
B1	Intabulare, drept de PROPRIETATE, dobandit prin Conventie, cota actuala 1/1, cota initiala 1/1 1) GABOR DUMITRU, necăsătorit	A1
/		
Act Administrativ nr. 17408, din 01/11/2023 emis de PRIMARIA COMUNEI PIPIRIG;		
B2	Intabulare, drept de PROPRIETATE, dobandit prin Conventie, cota actuala 1/1, cota initiala 1/1 1) GABOR DUMITRU, necăsătorit	A1.1, A1.2

C. Partea III. SARCINI .

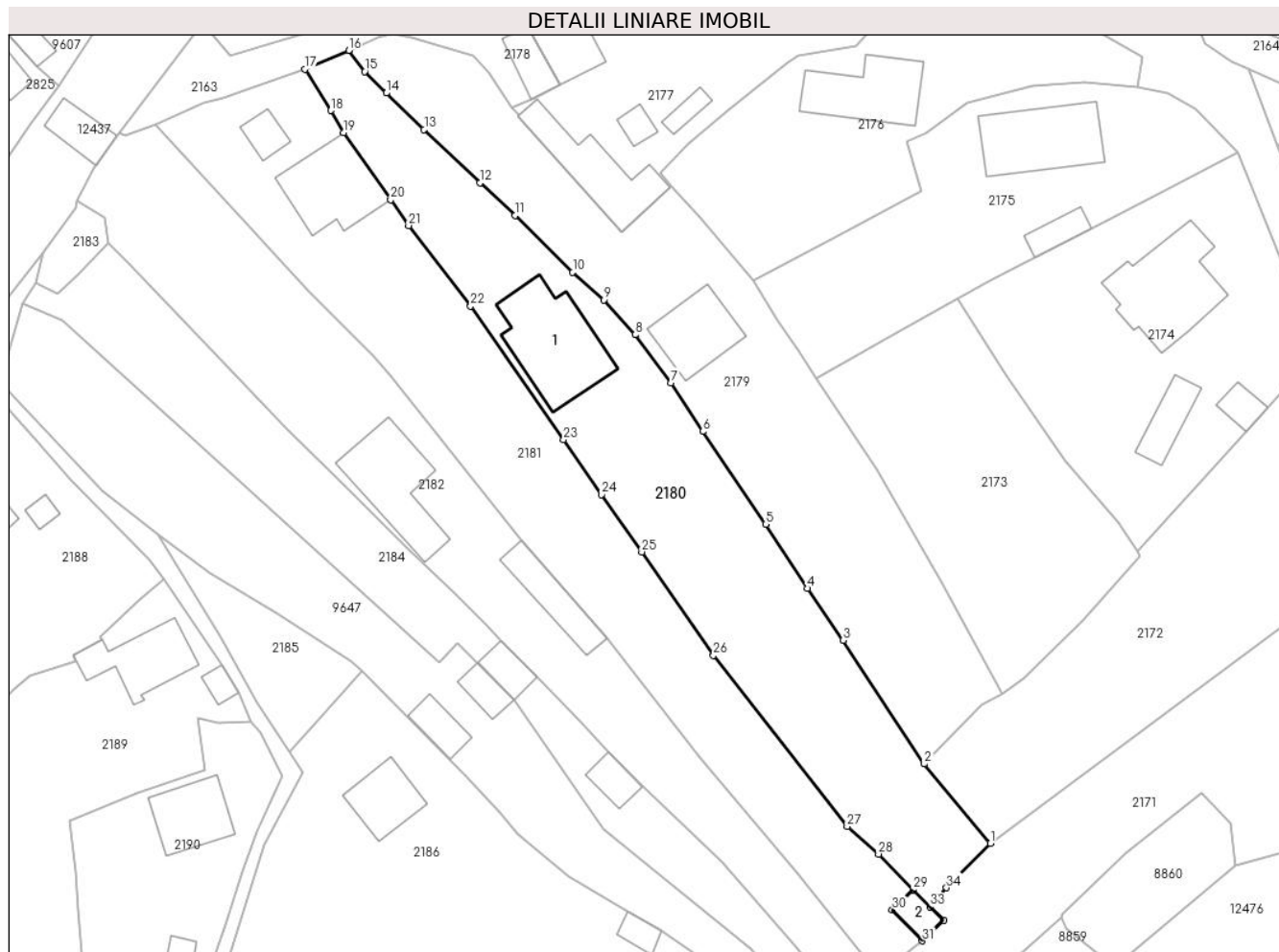
Inscrieri privind dezmembramintele dreptului de proprietate, drepturi reale de garanție și sarcini	Referințe
NU SUNT	

Anexa Nr. 1 La Partea I

Teren

Nr cadastral	Suprafața (mp)*	Observații / Referințe
51795	Din acte: 1.878 Masurata: 2.038	

* Suprafața este determinată în planul de proiecție Stereo 70.



Date referitoare la teren

Crt	Categorie folosință	Intra vilan	Suprafața (mp)	Tarla	Parcelă	Nr. topo	Observații / Referințe
1	curți constructii	DA	244	-	-	-	
2	faneata	DA	1.794	-	-	-	

Date referitoare la construcții

Crt	Număr	Destinație construcție	Supraf. (mp)	Situație juridică	Observații / Referințe
A1.1		construcții de locuințe	173	Cu acte	Nr. niveluri:3; S. construita la sol:173 mp;
A1.2		construcții anexa	25	Cu acte	Nr. niveluri:1; S. construita la sol:25 mp;

Lungime Segmente

1) Valorile lungimilor segmentelor sunt obținute din proiecție în plan.

Punct început	X / Y	Punct sfârșit	X / Y	Lungime segment (** (m)
1	581.905,328 636.855,854	2	581.896,083 636.866,955	14.447
3	581.884,705 636.884,217	4	581.879,765 636.891,481	8.785

Punct început	X / Y	Punct sfârșit	X / Y	Lungime segment (** (m)
2	581.896,083 636.866,955	3	581.884,705 636.884,217	20.675
4	581.879,765 636.891,481	5	581.873,908 636.900,472	10.73

Punct început	X / Y	Punct sfârșit	X / Y	Lungime segment (** (m))
5	581.873,908 636.900,472	6	581.865,087 636.913,431	15.676
7	581.860,64 636.920,256	8	581.855,618 636.926,961	8.377
9	581.851,232 636.931,839	10	581.846,895 636.935,687	5.798
11	581.838,829 636.943,638	12	581.833,91 636.948,204	6.712
13	581.826,109 636.955,675	14	581.820,822 636.960,763	7.338
15	581.817,784 636.963,77	16	581.815,569 636.966,726	3.694
17	581.809,45 636.964,106	18	581.813,044 636.958,318	6.813
19	581.814,822 636.955,242	20	581.821,438 636.945,821	11.512
21	581.823,955 636.942,238	22	581.832,625 636.930,988	14.203
23	581.845,644 636.912,311	24	581.850,935 636.904,627	9.329
25	581.856,566 636.896,583	26	581.866,598 636.882,113	17.607
27	581.885,292 636.858,2	28	581.889,686 636.854,324	5.859
29	581.894,522 636.849,347	30	581.891,597 636.846,513	4.073
31	581.895,801 636.842,192	32	581.898,814 636.845,103	4.19
33	581.896,912 636.846,927	34	581.899,191 636.849,607	3.518

Punct început	X / Y	Punct sfârșit	X / Y	Lungime segment (** (m))
6	581.865,087 636.913,431	7	581.860,64 636.920,256	8.146
8	581.855,618 636.926,961	9	581.851,232 636.931,839	6.56
10	581.846,895 636.935,687	11	581.838,829 636.943,638	11.326
12	581.833,91 636.948,204	13	581.826,109 636.955,675	10.801
14	581.820,822 636.960,763	15	581.817,784 636.963,77	4.275
16	581.815,569 636.966,726	17	581.809,45 636.964,106	6.656
18	581.813,044 636.958,318	19	581.814,822 636.955,242	3.553
20	581.821,438 636.945,821	21	581.823,955 636.942,238	4.379
22	581.832,625 636.930,988	23	581.845,644 636.912,311	22.767
24	581.850,935 636.904,627	25	581.856,566 636.896,583	9.819
26	581.866,598 636.882,113	27	581.885,292 636.858,2	30.353
28	581.889,686 636.854,324	29	581.894,522 636.849,347	6.94
30	581.891,597 636.846,513	31	581.895,801 636.842,192	6.029
32	581.898,814 636.845,103	33	581.896,912 636.846,927	2.635
34	581.899,191 636.849,607	1	581.905,328 636.855,854	8.757

** Lungimile segmentelor sunt determinate în planul de proiecție Stereo 70 și sunt rotunjite la 1 milimetru.

*** Distanța dintre puncte este formată din segmente cumulate ce sunt mai mici decât valoarea 1 milimetru.

**DATE DESPRE IMOBILUL NR. 2181**

Oficiul de Cadastru și Publicitate Imobiliară NEAMT
Biroul de Cadastru și Publicitate Imobiliară Targu-Neamt

A. Partea I. Descrierea imobilului

TEREN Intravilan

Adresa: Loc. Dolhesti, Str Ursului, Jud. Neamt

Nr. Crt	Nr cadastral Nr. topografic	Suprafața* (mp)	Observații / Referințe
A1		2.015	Sector cadastral:196 Teren neimpregmuit;

Construcții

Crt	Nr cadastral Nr. topografic	Adresa	Observații / Referințe
A1.1		Loc. Dolhesti, Str Ursului, Jud. Neamt	Nr. niveluri:1; S. construita la sol:127 mp;
A1.2		Loc. Dolhesti, Str Ursului, Jud. Neamt	Nr. niveluri:1; S. construita la sol:27 mp;

B. Partea II. Proprietari și acte

Inscrieri privitoare la dreptul de proprietate și alte drepturi reale		Referințe
/		
Act Administrativ nr. 14654, din 27/09/2023 emis de PRIMARIA COMUNEI PIPIRIG;		
B1	Inscrierea posesiei, drept de PROPRIETATE, dobandit prin Lege, cota actuala 1/1, cota initiala 1/1 1) BĂBOI MIHAELA	A1
Act Administrativ nr. 17408, din 01/11/2023 emis de PRIMARIA COMUNEI PIPIRIG;		
B1	Intabulare, drept de PROPRIETATE, dobandit prin Lege, cota actuala 1/1, cota initiala 1/1 1) BĂBOI MIHAELA	A1.1, A1.2

C. Partea III. SARCINI .

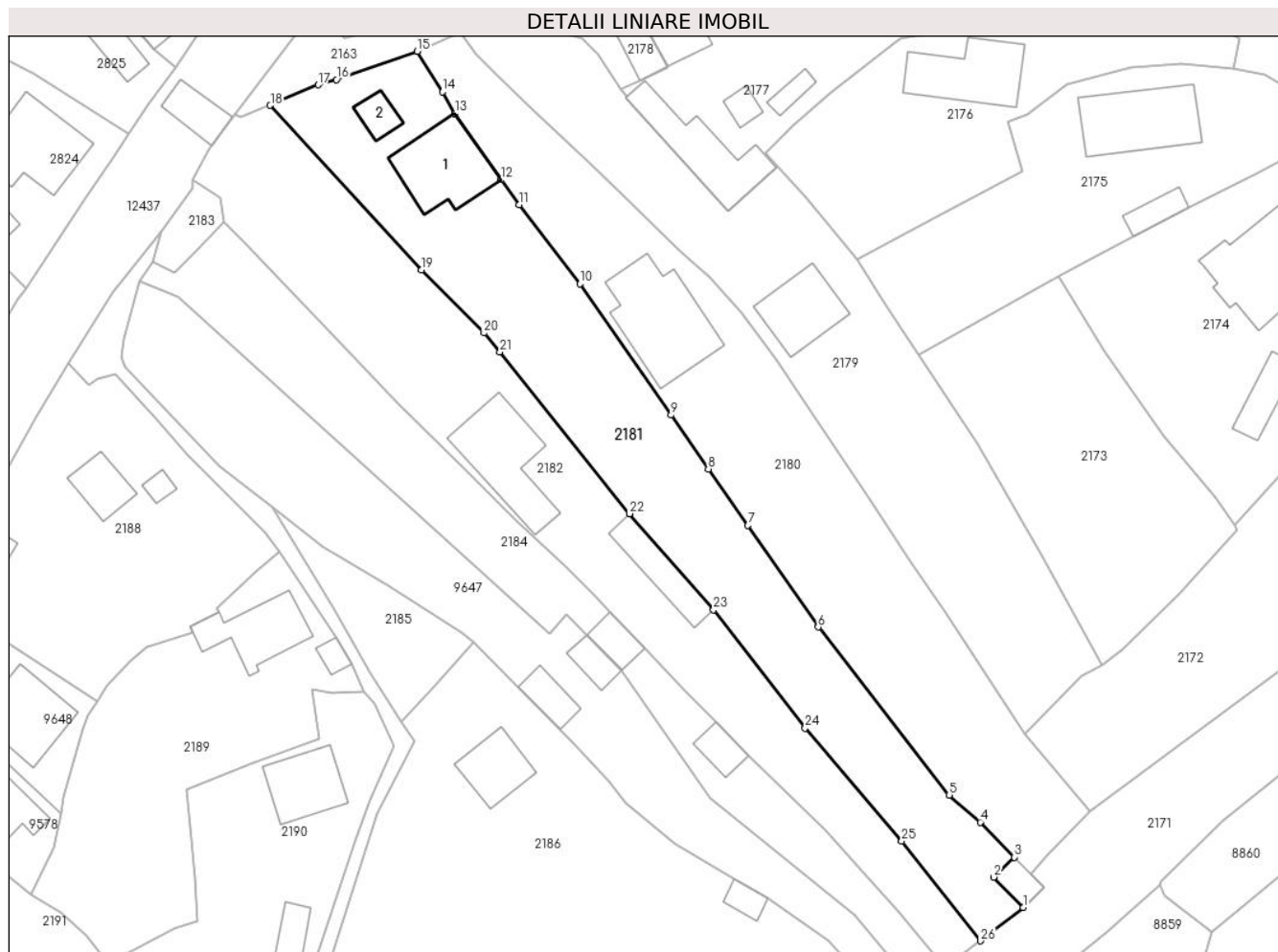
Inscrieri privind dezmembramintele dreptului de proprietate, drepturi reale de garanție și sarcini	Referințe
NU SUNT	

Anexa Nr. 1 La Partea I

Teren

Nr cadastral	Suprafața (mp)*	Observații / Referințe
	2.015	

* Suprafața este determinată în planul de proiecție Stereo 70.



Date referitoare la teren

Crt	Categorie folosință	Intravilan	Suprafața (mp)	Tarla	Parcelă	Nr. topo	Observații / Referințe
1	curți constructii	DA	545	-	-	-	
2	arabil	DA	1.470	-	-	-	

Date referitoare la construcții

Crt	Număr	Destinație construcție	Supraf. (mp)	Situație juridică	Observații / Referințe
A1.1		construcții de locuințe	127	Cu acte	Nr. niveluri:1; S. construita la sol:127 mp;
A1.2		construcții anexa	27	Cu acte	Nr. niveluri:1; S. construita la sol:27 mp;

Lungime Segmente

1) Valorile lungimilor segmentelor sunt obținute din proiecție în plan.

Punct început	X / Y	Punct sfârșit	X / Y	Lungime segment (** (m)
1	581.895,801 636.842,192	2	581.891,597 636.846,513	6.029
3	581.894,522 636.849,347	4	581.889,686 636.854,324	6.94

Punct început	X / Y	Punct sfârșit	X / Y	Lungime segment (** (m)
2	581.891,597 636.846,513	3	581.894,522 636.849,347	4.073
4	581.889,686 636.854,324	5	581.885,292 636.858,2	5.859

Punct început	X / Y	Punct sfârșit	X / Y	Lungime segment (** (m)	Punct început	X / Y	Punct sfârșit	X / Y	Lungime segment (** (m)
5	581.885,292 636.858,2	6	581.866,598 636.882,113	30.353	6	581.866,598 636.882,113	7	581.856,566 636.896,583	17.607
7	581.856,566 636.896,583	8	581.850,935 636.904,627	9.819	8	581.850,935 636.904,627	9	581.845,644 636.912,311	9.329
9	581.845,644 636.912,311	10	581.832,625 636.930,988	22.767	10	581.832,625 636.930,988	11	581.823,955 636.942,238	14.203
11	581.823,955 636.942,238	12	581.821,438 636.945,821	4.379	12	581.821,438 636.945,821	13	581.814,822 636.955,242	11.512
13	581.814,822 636.955,242	14	581.813,044 636.958,318	3.553	14	581.813,044 636.958,318	15	581.809,45 636.964,106	6.813
15	581.809,45 636.964,106	16	581.797,955 636.960,089	12.177	16	581.797,955 636.960,089	17	581.795,345 636.959,324	2.72
17	581.795,345 636.959,324	18	581.788,512 636.956,418	7.425	18	581.788,512 636.956,418	19	581.810,056 636.932,991	31.827
19	581.810,056 636.932,991	20	581.818,958 636.923,993	12.657	20	581.818,958 636.923,993	21	581.821,241 636.921,308	3.524
21	581.821,241 636.921,308	22	581.839,728 636.898,27	29.538	22	581.839,728 636.898,27	23	581.851,683 636.884,567	18.185
23	581.851,683 636.884,567	24	581.864,736 636.867,749	21.289	24	581.864,736 636.867,749	25	581.878,502 636.851,619	21.206
25	581.878,502 636.851,619	26	581.889,746 636.837,427	18.106	26	581.889,746 636.837,427	1	581.895,801 636.842,192	7.705

** Lungimile segmentelor sunt determinate în planul de proiecție Stereo 70 și sunt rotunjite la 1 milimetru.

*** Distanța dintre puncte este formată din segmente cumulate ce sunt mai mici decât valoarea 1 milimetru.

**DATE DESPRE IMOBILUL NR. 2182**

Oficiul de Cadastru și Publicitate Imobiliară NEAMT
Biroul de Cadastru și Publicitate Imobiliară Targu-Neamt

A. Partea I. Descrierea imobilului

TEREN Intravilan

Adresa: Loc. Dolhesti, Str David Creangă, Jud. Neamt

Nr. Crt	Nr cadastral Nr. topografic	Suprafața* (mp)	Observații / Referințe
A1		1.859	Sector cadastral:196 Teren neimpregmuit;

Construcții

Crt	Nr cadastral Nr. topografic	Adresa	Observații / Referințe
A1.1		Loc. Dolhesti, Str David Creangă, Jud. Neamt	Nr. niveluri:2; S. construita la sol:140 mp;
A1.2		Loc. Dolhesti, Str David Creangă, Jud. Neamt	Nr. niveluri:1; S. construita la sol:71 mp;

B. Partea II. Proprietari și acte

Inscrieri privitoare la dreptul de proprietate și alte drepturi reale		Referințe
/		
Act Administrativ nr. 9512, din 21/06/2023 emis de PRIMARIA COMUNEI PIPIRIG;		
B1	Inscrierea posesiei, drept de PROPRIETATE, dobandit prin Lege, cota actuala 1/1, cota initiala 1/1 1) DAVID VASILE 2) DAVID IRINA	A1
Act Administrativ nr. 17408, din 01/11/2023 emis de PRIMARIA COMUNEI PIPIRIG;		
B2	Intabulare, drept de PROPRIETATE, dobandit prin Lege, cota actuala 1/1, cota initiala 1/1 1) DAVID VASILE 2) DAVID IRINA	A1.1, A1.2

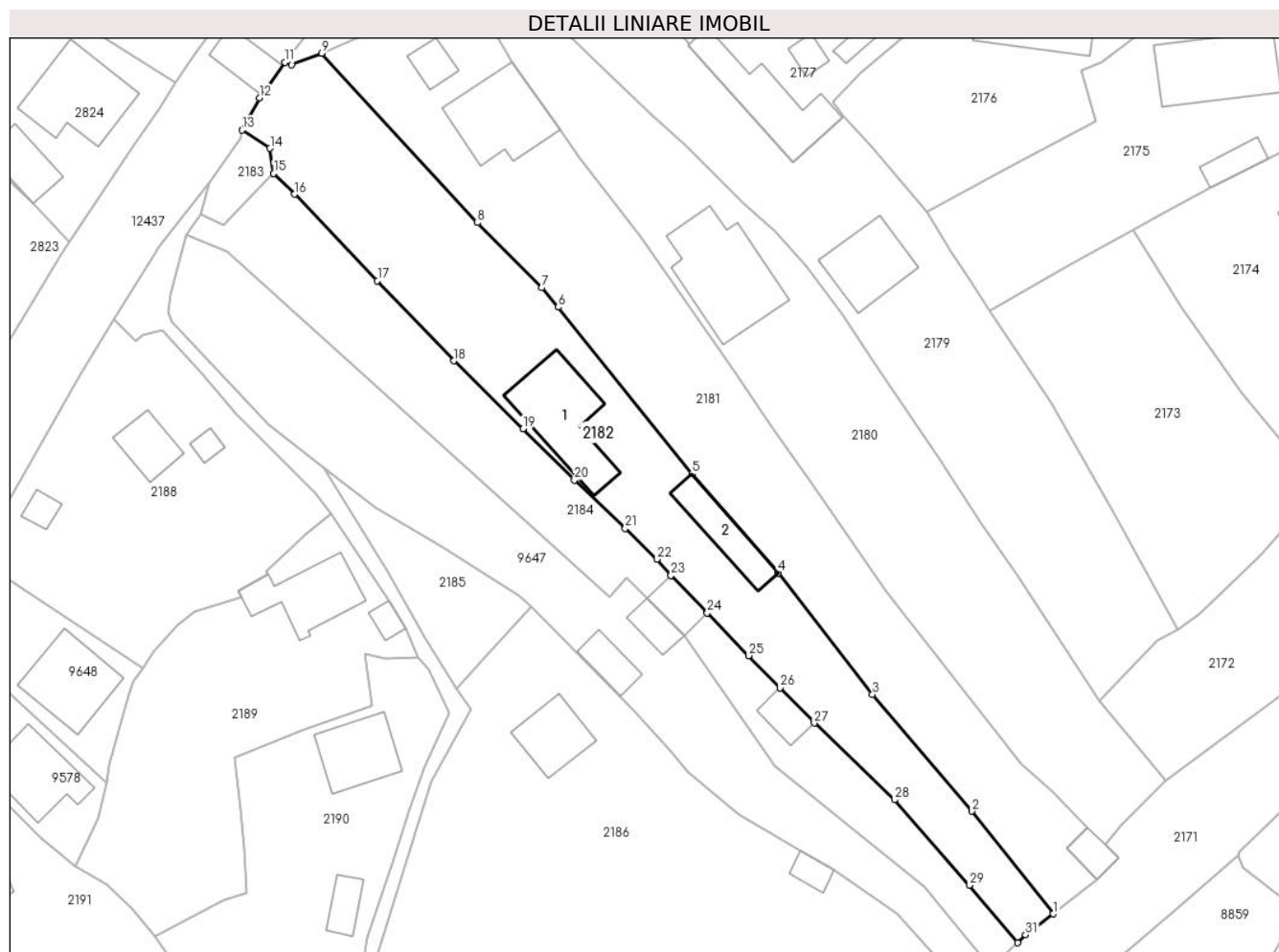
C. Partea III. SARCINI .

Inscrieri privind dezmembramintele dreptului de proprietate, drepturi reale de garanție și sarcini	Referințe
NU SUNT	

Teren

Nr cadastral	Suprafața (mp)*	Observații / Referințe
	1.859	

* Suprafața este determinată în planul de proiecție Stereo 70.



Date referitoare la teren

Crt	Categorie folosință	Intravilan	Suprafața (mp)	Tarla	Parcelă	Nr. topo	Observații / Referințe
1	curți construcții	DA	633	-	-	-	
2	arabil	DA	437	-	-	-	
3	arabil	DA	790	-	-	-	

Date referitoare la construcții

Crt	Număr	Destinație construcție	Supraf. (mp)	Situație juridică	Observații / Referințe
A1.1		construcții de locuințe	140	Cu acte	Nr. niveluri:2; S. construită la sol:140 mp;
A1.2		construcții anexa	71	Cu acte	Nr. niveluri:1; S. construită la sol:71 mp;

Lungime Segmente

1) Valorile lungimilor segmentelor sunt obținute din proiecție în plan.

Punct început	X / Y	Punct sfârșit	X / Y	Lungime segment (** (m))	Punct început	X / Y	Punct sfârșit	X / Y	Lungime segment (** (m))
1	581.889,746 636.837,427	2	581.878,502 636.851,619	18.106	2	581.878,502 636.851,619	3	581.864,736 636.867,749	21.206

Punct început	X / Y	Punct sfârșit	X / Y	Lungime segment (** (m)
3	581.864,736 636.867,749	4	581.851,683 636.884,567	21.289
5	581.839,728 636.898,27	6	581.821,241 636.921,308	29.538
7	581.818,958 636.923,993	8	581.810,056 636.932,991	12.657
9	581.788,512 636.956,418	10	581.784,349 636.954,826	4.457
11	581.783,452 636.955,149	12	581.779,891 636.950,25	6.056
13	581.777,494 636.945,789	14	581.781,373 636.943,266	4.627
15	581.781,878 636.939,779	16	581.784,788 636.936,917	4.082
17	581.796,225 636.924,968	18	581.806,827 636.913,888	15.335
19	581.816,372 636.904,511	20	581.823,482 636.897,379	10.071
21	581.830,511 636.890,714	22	581.834,907 636.886,447	6.126
23	581.836,859 636.884,239	24	581.841,879 636.879,048	7.221
25	581.847,6 636.873,133	26	581.851,956 636.868,66	6.244
27	581.856,676 636.863,813	28	581.867,766 636.853,2	15.35
29	581.878,172 636.841,375	30	581.884,792 636.833,43	10.342
31	581.885,911 636.834,529	1	581.889,746 636.837,427	4.807

Punct început	X / Y	Punct sfârșit	X / Y	Lungime segment (** (m)
4	581.851,683 636.884,567	5	581.839,728 636.898,27	18.185
6	581.821,241 636.921,308	7	581.818,958 636.923,993	3.524
8	581.810,056 636.932,991	9	581.788,512 636.956,418	31.827
10	581.784,349 636.954,826	11	581.783,452 636.955,149	0.953
12	581.779,891 636.950,25	13	581.777,494 636.945,789	5.064
14	581.781,373 636.943,266	15	581.781,878 636.939,779	3.523
16	581.784,788 636.936,917	17	581.796,225 636.924,968	16.54
18	581.806,827 636.913,888	19	581.816,372 636.904,511	13.38
20	581.823,482 636.897,379	21	581.830,511 636.890,714	9.687
22	581.834,907 636.886,447	23	581.836,859 636.884,239	2.947
24	581.841,879 636.879,048	25	581.847,6 636.873,133	8.229
26	581.851,956 636.868,66	27	581.856,676 636.863,813	6.765
28	581.867,766 636.853,2	29	581.878,172 636.841,375	15.752
30	581.884,792 636.833,43	31	581.885,911 636.834,529	1.568

** Lungimile segmentelor sunt determinate în planul de proiecție Stereo 70 și sunt rotunjite la 1 milimetru.

*** Distanța dintre puncte este formată din segmente cumulate ce sunt mai mici decât valoarea 1 milimetru.

**DATE DESPRE IMOBILUL NR. 2183**

Oficiul de Cadastru și Publicitate Imobiliară NEAMT
Biroul de Cadastru și Publicitate Imobiliară Targu-Neamt

A. Partea I. Descrierea imobilului

TEREN Intravilan

Adresa: Loc. Dolhesti, Str David Creangă, Jud. Neamt

Nr. Crt	Nr cadastral Nr. topografic	Suprafața* (mp)	Observații / Referințe
A1	52078	69	Sector cadastral:196 Teren imprejmuit;

B. Partea II. Proprietari și acte

Inscrieri privitoare la dreptul de proprietate și alte drepturi reale		Referințe
11195 / 22/04/2019		
Act Notarial nr. 60 - certificat de mostenitor suplimentar, din 22/04/2019 emis de NP Teodorescu Mihaela (act administrativ nr 5257 - certificat de atestare fiscala din 22.04.2019, emis de PRIMARIA PIPIRIG; act administrativ nr 2714 - proces verbal de identificare a imobilului din 24.02.2016, emis de PRIMARIA PIPIRIG; act administrativ nr 2713 - certificat pentru atestarea ca petentul este cunoscut ca proprietar din 24.02.2016, emis de PRIMARIA PIPIRIG);		
B2	Intabulare, drept de PROPRIETATE, cu titlu de drept de moștenire după defunctul Creangă Alexandru, dobandit prin Succesiune, cota actuala 3/4, cota initiala 3/4 1) IACOB ALEXANDRA	A1
Act Notarial nr. 2342 - contract de donație, din 22/04/2019 emis de NP Teodorescu Mihaela;		
B3	Intabulare, drept de PROPRIETATE, cu titlu de drept de donație, dobandit prin Conventie, cota actuala 1/4, cota initiala 1/4 1) IACOB ALEXANDRA	A1

C. Partea III. SARCINI .

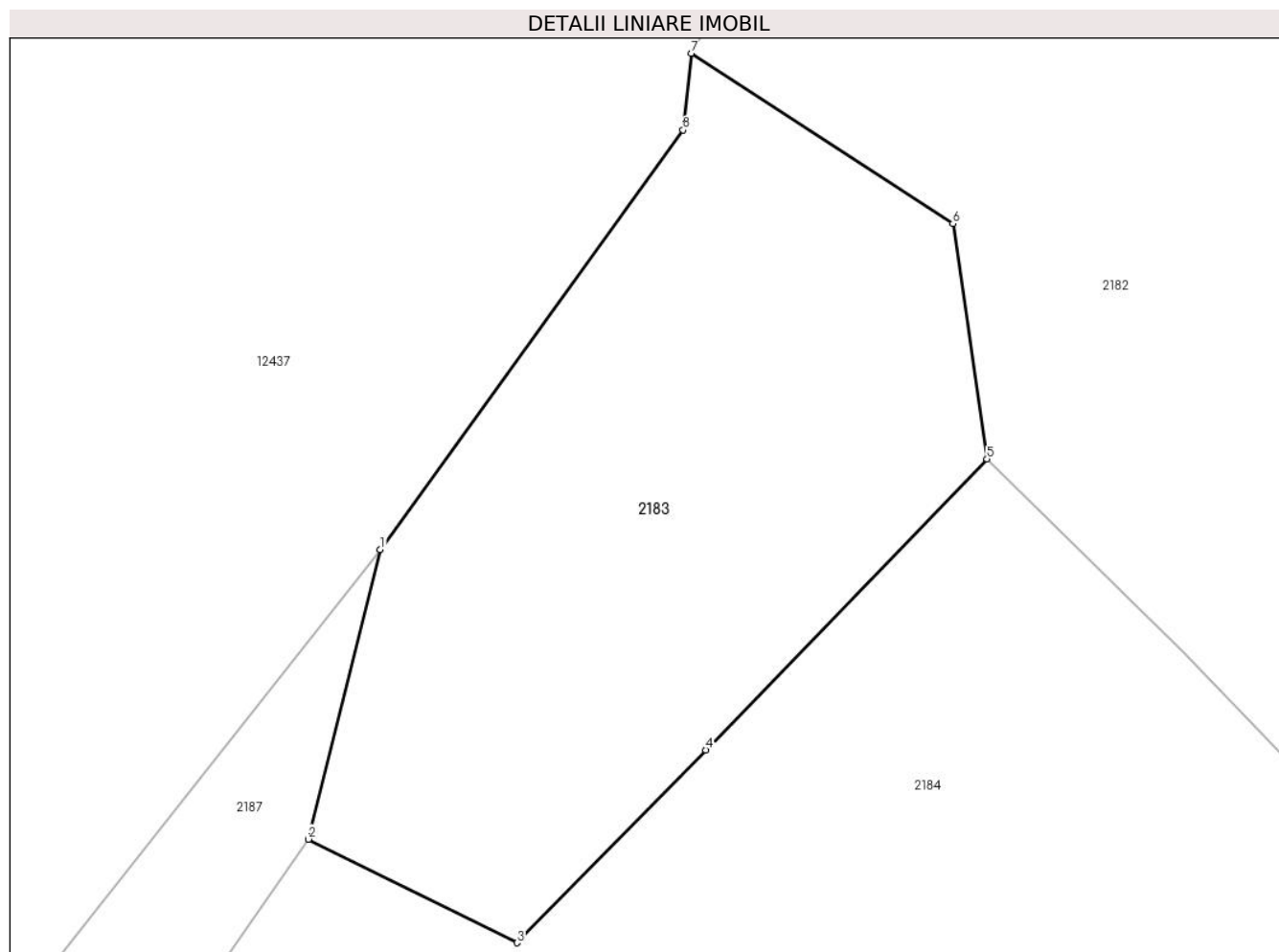
Inscrieri privind dezmembramintele dreptului de proprietate, drepturi reale de garanție și sarcini	Referințe
NU SUNT	

Anexa Nr. 1 La Partea I

Teren

Nr cadastral	Suprafața (mp)*	Observații / Referințe
52078	69	

* Suprafața este determinată în planul de proiecție Stereo 70.



Date referitoare la teren

Crt	Categorie folosință	Intravilan	Suprafața (mp)	Tarla	Parcelă	Nr. topo	Observații / Referințe
1	faneata	DA	69	-	-	-	

Lungime Segmente

1) Valorile lungimilor segmentelor sunt obținute din proiecție în plan.

Punct început	X / Y	Punct sfârșit	X / Y	Lungime segment (** (m)
1	581.772,885 636.938,436	2	581.771,82 636.934,146	4.42
2	581.771,82 636.934,146	3	581.774,909 636.932,612	3.449
3	581.774,909 636.932,612	4	581.777,708 636.935,469	4.0
4	581.777,708 636.935,469	5	581.781,878 636.939,779	5.997
5	581.781,878 636.939,779	6	581.781,373 636.943,266	3.523

Punct început	X / Y	Punct sfârșit	X / Y	Lungime segment (** (m)
6	581.781,373 636.943,266	7	581.777,494 636.945,789	4.627
7	581.777,494 636.945,789	8	581.777,373 636.944,653	1.142
8	581.777,373 636.944,653	1	581.772,885 636.938,436	7.668

** Lungimile segmentelor sunt determinate în planul de proiecție Stereo 70 și sunt rotunjite la 1 milimetru.

*** Distanța dintre puncte este formată din segmente cumulate ce sunt mai mici decât valoarea 1 milimetru.

**DATE DESPRE IMOBILUL NR. 2184**

Oficiul de Cadastru și Publicitate Imobiliară NEAMT
Biroul de Cadastru și Publicitate Imobiliară Targu-Neamt

A. Partea I. Descrierea imobilului

TEREN Intravilan

Adresa: Loc. Dolhesti, Str David Creangă, Jud. Neamt

Nr. Crt	Nr cadastral Nr. topografic	Suprafața* (mp)	Observații / Referințe
A1	54460	1.194	Sector cadastral:196 Teren împrejmuit; parțial împrejmuit

Construcții

Crt	Nr cadastral Nr. topografic	Adresa	Observații / Referințe
A1.1	54460-C1	Loc. Dolhesti, Str David Creangă, Jud. Neamt	Nr. niveluri:2; S. construita la sol:33 mp; S. construita desfasurata:31 mp; Locuinta, parter
A1.2	54460-C2	Loc. Dolhesti, Str David Creangă, Jud. Neamt	Nr. niveluri:1; S. construita la sol:31 mp; S. construita desfasurata:26 mp; Grajd, parter

B. Partea II. Proprietari și acte

Inscrieri privitoare la dreptul de proprietate și alte drepturi reale		Referințe
34027 / 30/12/2022		
Act Notarial nr. Contract de donație aut nr. 603, din 30/12/2022 emis de BIN Tudor V. VIOREL;		
B1	Intabulare, drept de PROPRIETATE, cu titlu de drept de donație, dobandit prin Conventie, cota actuala 1/1, cota initiala 1/1 1) HĂU GHEORGHE, bun propriu	A1
B2	Intabulare, drept de PROPRIETATE, cu titlu de drept de donație, dobandit prin Conventie, cota actuala 1/1, cota initiala 1/1 1) HĂU GHEORGHE, bun propriu	A1.1, A1.2

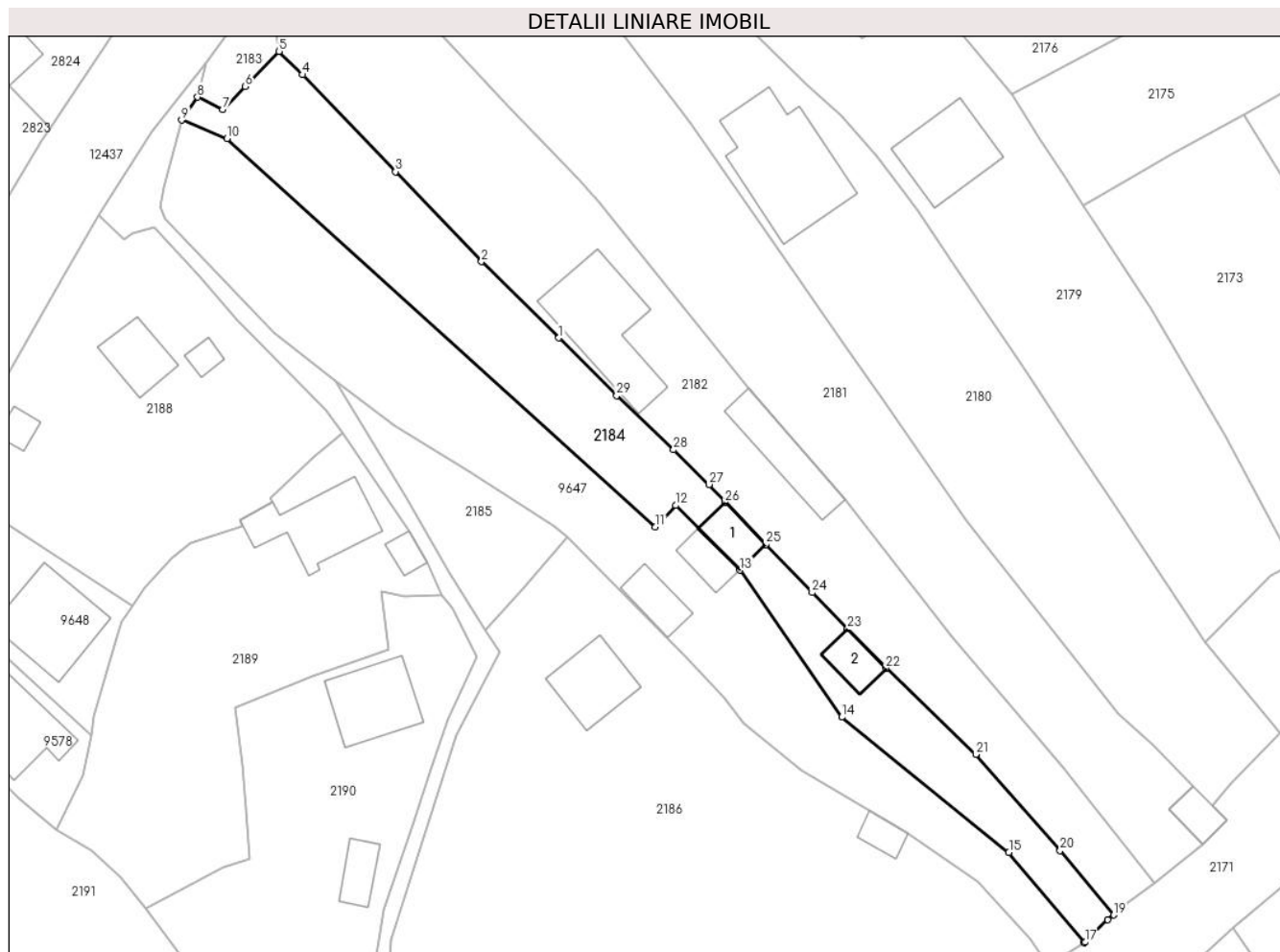
C. Partea III. SARCINI .

Inscrieri privind dezmembramintele dreptului de proprietate, drepturi reale de garanție și sarcini	Referințe
NU SUNT	

Anexa Nr. 1 La Partea I**Teren**

Nr cadastral	Suprafața (mp)*	Observații / Referințe
54460	1.194	parțial împrejmuit

* Suprafața este determinată în planul de proiecție Stereo 70.

**Date referitoare la teren**

Crt	Categorie folosință	Intra vilan	Suprafața (mp)	Tarla	Parcelă	Nr. topo	Observații / Referințe
1	curti constructii	DA	433	-	-	-	
2	faneata	DA	761	-	-	-	

Date referitoare la construcții

Crt	Număr	Destinație construcție	Supraf. (mp)	Situație juridică	Observații / Referințe
A1.1	54460-C1	construcții de locuințe	Din acte: 31 Masurata: 33	Cu acte	Nr. niveluri:2; S. construita la sol:33 mp; S. construita desfasurata:31 mp; Locuinta, parter
A1.2	54460-C2	construcții anexa	Din acte: 26 Masurata: 31	Cu acte	Nr. niveluri:1; S. construita la sol:31 mp; S. construita desfasurata:26 mp; Grajd, parter

Lungime Segmente

1) Valorile lungimilor segmentelor sunt obținute din proiecție în plan.

Punct început	X / Y	Punct sfârșit	X / Y	Lungime segment (** (m)
1	581.816,372 636.904,511	2	581.806,827 636.913,888	13.38
3	581.796,225 636.924,968	4	581.784,788 636.936,917	16.54

Punct început	X / Y	Punct sfârșit	X / Y	Lungime segment (** (m)
2	581.806,827 636.913,888	3	581.796,225 636.924,968	15.335
4	581.784,788 636.936,917	5	581.781,878 636.939,779	4.082

Punct început	X / Y	Punct sfârșit	X / Y	Lungime segment (** (m)
5	581.781,878 636.939,779	6	581.777,708 636.935,469	5.997
7	581.774,909 636.932,612	8	581.771,82 636.934,146	3.449
9	581.769,859 636.931,333	10	581.775,448 636.929,055	6.035
11	581.828,284 636.881,21	12	581.830,772 636.883,874	3.645
13	581.838,714 636.875,902	14	581.851,254 636.857,789	22.03
15	581.871,846 636.841,13	16	581.881,154 636.830,012	14.5
17	581.881,248 636.830,072	18	581.884,034 636.832,832	3.922
19	581.884,792 636.833,43	20	581.878,172 636.841,375	10.342
21	581.867,766 636.853,2	22	581.856,676 636.863,813	15.35
23	581.851,956 636.868,66	24	581.847,6 636.873,133	6.244
25	581.841,879 636.879,048	26	581.836,859 636.884,239	7.221
27	581.834,907 636.886,447	28	581.830,511 636.890,714	6.126
29	581.823,482 636.897,379	1	581.816,372 636.904,511	10.071

Punct început	X / Y	Punct sfârșit	X / Y	Lungime segment (** (m)
6	581.777,708 636.935,469	7	581.774,909 636.932,612	4.0
8	581.771,82 636.934,146	9	581.769,859 636.931,333	3.429
10	581.775,448 636.929,055	11	581.828,284 636.881,21	71.28
12	581.830,772 636.883,874	13	581.838,714 636.875,902	11.253
14	581.851,254 636.857,789	15	581.871,846 636.841,13	26.487
16	581.881,154 636.830,012	17	581.881,248 636.830,072	0.112
18	581.884,034 636.832,832	19	581.884,792 636.833,43	0.965
20	581.878,172 636.841,375	21	581.867,766 636.853,2	15.752
22	581.856,676 636.863,813	23	581.851,956 636.868,66	6.765
24	581.847,6 636.873,133	25	581.841,879 636.879,048	8.229
26	581.836,859 636.884,239	27	581.834,907 636.886,447	2.947
28	581.830,511 636.890,714	29	581.823,482 636.897,379	9.687

** Lungimile segmentelor sunt determinate în planul de proiecție Stereo 70 și sunt rotunjite la 1 milimetru.

*** Distanța dintre puncte este formată din segmente cumulate ce sunt mai mici decât valoarea 1 milimetru.

**DATE DESPRE IMOBILUL NR. 2185**

Oficiul de Cadastru și Publicitate Imobiliară NEAMT
Biroul de Cadastru și Publicitate Imobiliară Targu-Neamt

A. Partea I. Descrierea imobilului

TEREN Intravilan

Adresa: Loc. Dolhesti, Jud. Neamt

Nr. Crt	Nr cadastral Nr. topografic	Suprafața* (mp)	Observații / Referințe
A1		258	Sector cadastral:196 Teren neimpregmuit;

B. Partea II. Proprietari și acte

Inscrieri privitoare la dreptul de proprietate și alte drepturi reale	Referințe
/	
Act Administrativ nr. 9511, din 21/06/2023 emis de PRIMARIA COMUNEI PIPIRIG;	
B1	A1
Inscrierea posesiei, drept de PROPRIETATE, dobandit prin Lege, cota actuala 1/1, cota initiala 1/1	
1) LUCA TEODORA	

C. Partea III. SARCINI .

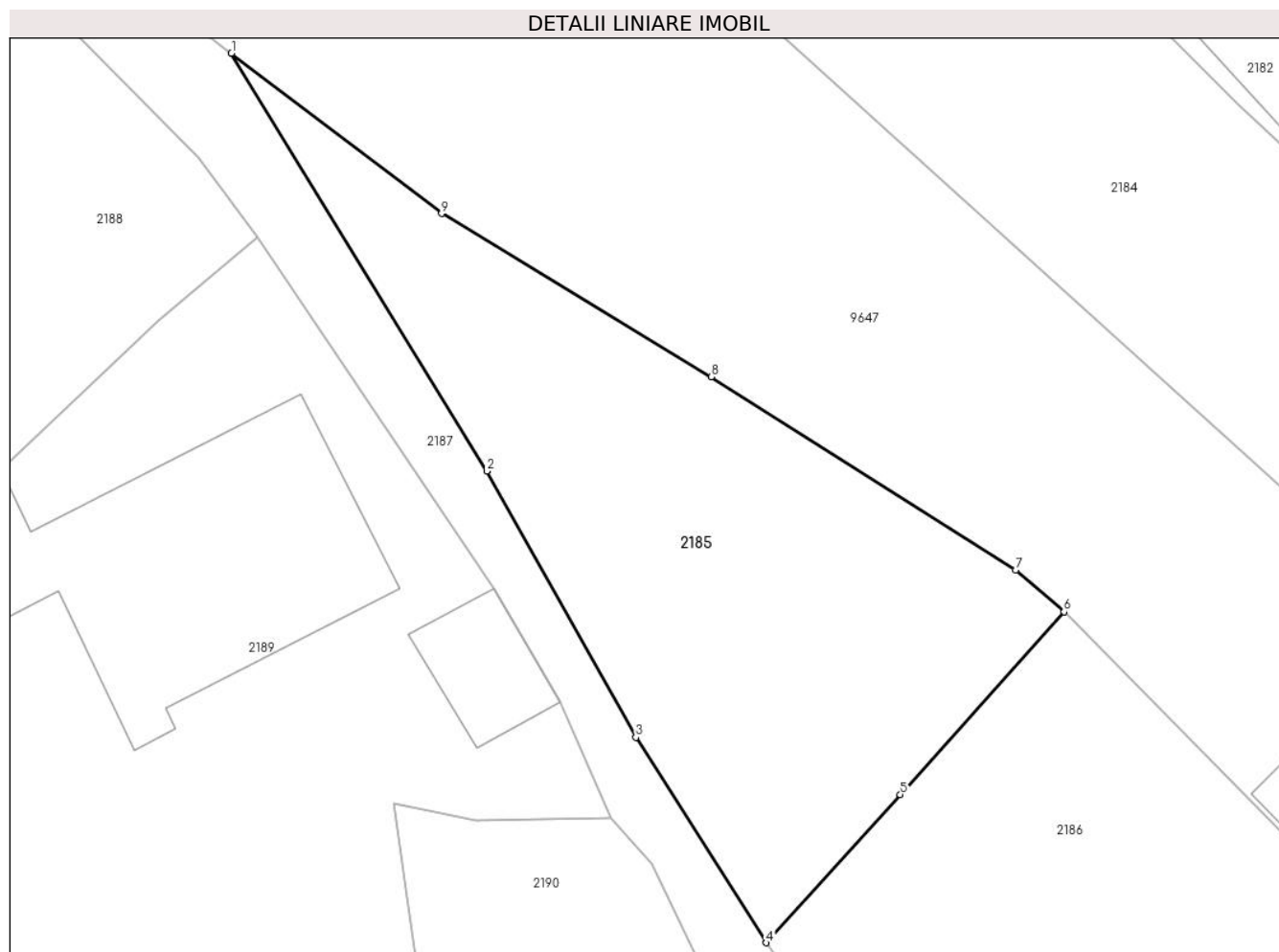
Inscrieri privind dezmembramintele dreptului de proprietate, drepturi reale de garanție și sarcini	Referințe
NU SUNT	

Anexa Nr. 1 La Partea I

Teren

Nr cadastral	Suprafața (mp)*	Observații / Referințe
	258	

* Suprafața este determinată în planul de proiecție Stereo 70.



Date referitoare la teren

Crt	Categorie folosință	Intravilan	Suprafața (mp)	Tarla	Parcelă	Nr. topo	Observații / Referințe
1	faneata	DA	258	-	-	-	

Lungime Segmente

1) Valorile lungimilor segmentelor sunt obținute din proiecție în plan.

Punct început	X / Y	Punct sfârșit	X / Y	Lungime segment (** (m)
1	581.788,84 636.899,133	2	581.797,623 636.884,764	16.841
2	581.797,623 636.884,764	3	581.802,754 636.875,61	10.494
3	581.802,754 636.875,61	4	581.807,248 636.868,545	8.373
4	581.807,248 636.868,545	5	581.811,855 636.873,642	6.871
5	581.811,855 636.873,642	6	581.817,487 636.879,923	8.436

Punct început	X / Y	Punct sfârșit	X / Y	Lungime segment (** (m)
6	581.817,487 636.879,923	7	581.815,824 636.881,368	2.203
7	581.815,824 636.881,368	8	581.805,349 636.888,003	12.4
8	581.805,349 636.888,003	9	581.796,067 636.893,622	10.85
9	581.796,067 636.893,622	1	581.788,84 636.899,133	9.088

** Lungimile segmentelor sunt determinate în planul de proiecție Stereo 70 și sunt rotunjite la 1 milimetru.

*** Distanța dintre puncte este formată din segmente cumulate ce sunt mai mici decât valoarea 1 milimetru.

**DATE DESPRE IMOBILUL NR. 2186**

Oficiul de Cadastru și Publicitate Imobiliară NEAMT
Biroul de Cadastru și Publicitate Imobiliară Targu-Neamt

A. Partea I. Descrierea imobilului

TEREN Intravilan

Adresa: Loc. Dolhesti, Splaiul Sub Branu, Jud. Neamt

Nr. Crt	Nr cadastral Nr. topografic	Suprafața* (mp)	Observații / Referințe
A1		3.631	Sector cadastral:196 Teren neimpregmuit;

Construcții

Crt	Nr cadastral Nr. topografic	Adresa	Observații / Referințe
A1.1		Loc. Dolhesti, Splaiul Sub Branu, Jud. Neamt	Nr. niveluri:1; S. construita la sol:70 mp;
A1.2		Loc. Dolhesti, Splaiul Sub Branu, Jud. Neamt	Nr. niveluri:1; S. construita la sol:19 mp;

B. Partea II. Proprietari și acte

Inscrieri privitoare la dreptul de proprietate și alte drepturi reale		Referințe
/		
Act Administrativ nr. 12079, din 26/07/2023 emis de PRIMARIA COMUNEI PIPIRIG;		
B1	Inscrierea posesiei, drept de PROPRIETATE, dobandit prin Lege, cota actuala 1/1, cota initiala 1/1 1) ATOMEI MARIA	A1
B2	Intabulare, drept de PROPRIETATE, dobandit prin Lege, cota actuala 1/1, cota initiala 1/1 1) ATOMEI MARIA	A1.1, A1.2

C. Partea III. SARCINI .

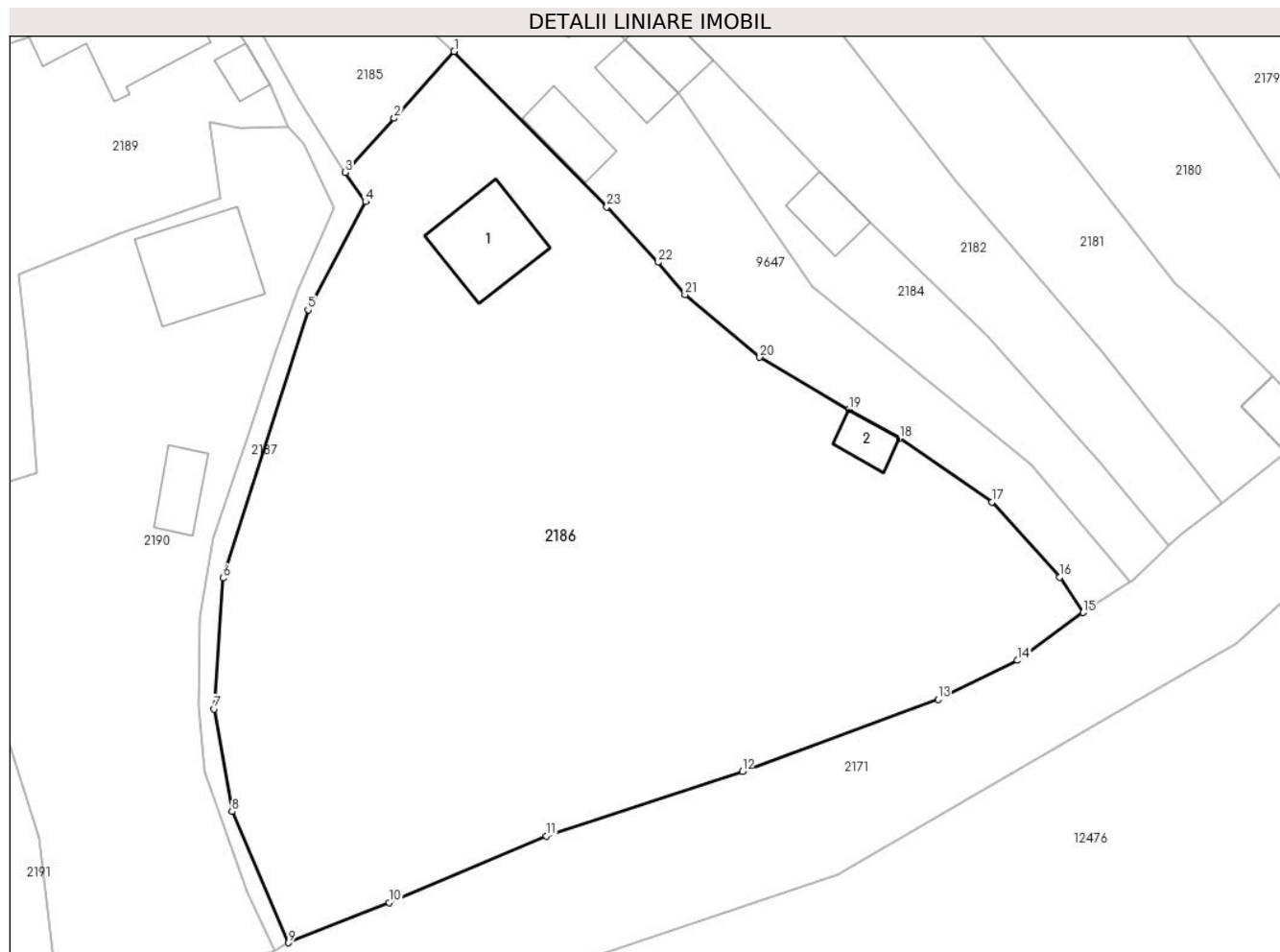
Inscrieri privind dezmembramintele dreptului de proprietate, drepturi reale de garanție și sarcini	Referințe
NU SUNT	

Anexa Nr. 1 La Partea I

Teren

Nr cadastral	Suprafața (mp)*	Observații / Referințe
	3.631	

* Suprafața este determinată în planul de proiecție Stereo 70.



Date referitoare la teren

Crt	Categorie folosință	Intravilan	Suprafața (mp)	Tarla	Parcelă	Nr. topo	Observații / Referințe
1	curți construcții	DA	271	-	-	-	
2	faneata	DA	3.360	-	-	-	

Date referitoare la construcții

Crt	Număr	Destinație construcție	Supraf. (mp)	Situație juridică	Observații / Referințe
A1.1		construcții anexa	70	Cu acte	Nr. niveluri:1; S. construita la sol:70 mp;
A1.2		construcții anexa	19	Cu acte	Nr. niveluri:1; S. construita la sol:19 mp;

Lungime Segmente

1) Valorile lungimilor segmentelor sunt obținute din proiecție în plan.

Punct început	X / Y	Punct sfârșit	X / Y	Lungime segment (** (m)
1	581.817,487 636.879,923	2	581.811,855 636.873,642	8.436
3	581.807,248 636.868,545	4	581.809,144 636.865,787	3.347

Punct început	X / Y	Punct sfârșit	X / Y	Lungime segment (** (m)
2	581.811,855 636.873,642	3	581.807,248 636.868,545	6.871
4	581.809,144 636.865,787	5	581.803,738 636.855,615	11.519

Punct început	X / Y	Punct sfârșit	X / Y	Lungime segment (** (m)
5	581.803,738 636.855,615	6	581.795,738 636.830,402	26.452
7	581.794,911 636.818,086	8	581.796,578 636.808,456	9.773
9	581.801,91 636.796,111	10	581.811,381 636.799,898	10.2
11	581.826,172 636.806,147	12	581.844,628 636.812,2	19.423
13	581.863,051 636.819,006	14	581.870,519 636.822,66	8.314
15	581.876,707 636.827,161	16	581.874,495 636.830,485	3.993
17	581.868,111 636.837,56	18	581.859,409 636.843,541	10.559
19	581.854,662 636.846,251	20	581.846,265 636.851,169	9.731
21	581.839,234 636.857,047	22	581.836,712 636.860,099	3.959
23	581.831,881 636.865,315	1	581.817,487 636.879,923	20.508

Punct început	X / Y	Punct sfârșit	X / Y	Lungime segment (** (m)
6	581.795,738 636.830,402	7	581.794,911 636.818,086	12.344
8	581.796,578 636.808,456	9	581.801,91 636.796,111	13.447
10	581.811,381 636.799,898	11	581.826,172 636.806,147	16.057
12	581.844,628 636.812,2	13	581.863,051 636.819,006	19.64
14	581.870,519 636.822,66	15	581.876,707 636.827,161	7.652
16	581.874,495 636.830,485	17	581.868,111 636.837,56	9.529
18	581.859,409 636.843,541	19	581.854,662 636.846,251	5.466
20	581.846,265 636.851,169	21	581.839,234 636.857,047	9.164
22	581.836,712 636.860,099	23	581.831,881 636.865,315	7.11

** Lungimile segmentelor sunt determinate în planul de proiecție Stereo 70 și sunt rotunjite la 1 milimetru.

*** Distanța dintre puncte este formată din segmente cumulate ce sunt mai mici decât valoarea 1 milimetru.

**DATE DESPRE IMOBILUL NR. 2187**

Oficiul de Cadastru și Publicitate Imobiliară NEAMT
Biroul de Cadastru și Publicitate Imobiliară Targu-Neamt

A. Partea I. Descrierea imobilului

TEREN Intravilan

Adresa: Loc. Dolhesti, Str David Creangă, Jud. Neamt

Nr. Crt	Nr cadastral Nr. topografic	Suprafața* (mp)	Observații / Referințe
A1		361	Sector cadastral:196 Teren neimprejmuit;

B. Partea II. Proprietari și acte

Inscrieri privitoare la dreptul de proprietate și alte drepturi reale		Referințe
/		
Act Normativ nr. 7, din 13/03/1996 emis de GUVERNUL ROMÂNIEI;		
B1	Inscrierea provizorie, drept de PROPRIETATE, dobandit prin Lege, cota actuala 1/1, cota initiala 1/1 1) COMUNA PIPIRIG, CIF:99999999999999, PROPRIETAR NEIDENTIFICAT	A1

C. Partea III. SARCINI .

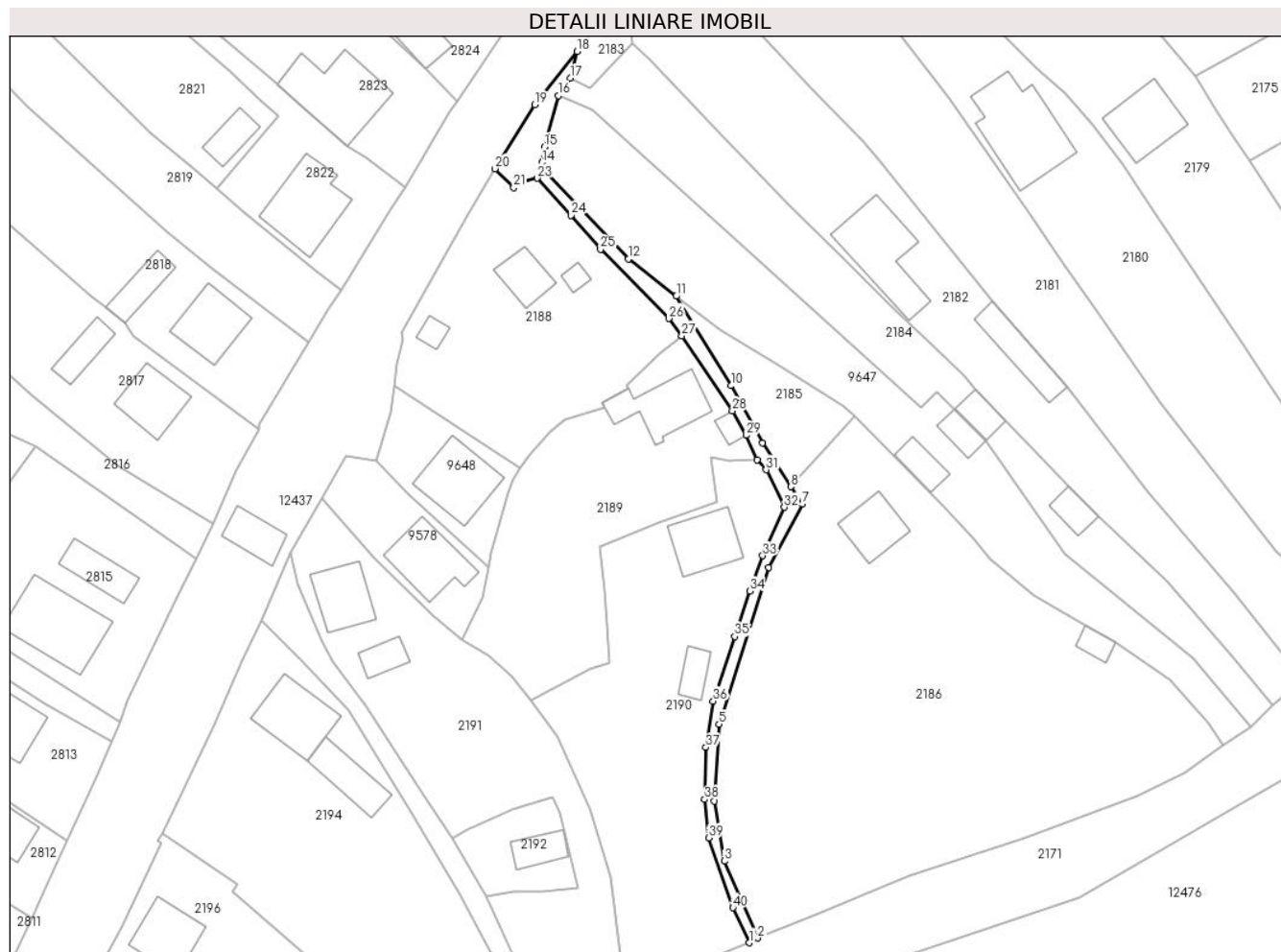
Inscrieri privind dezmembramintele dreptului de proprietate, drepturi reale de garanție și sarcini	Referințe
NU SUNT	

Anexa Nr. 1 La Partea I

Teren

Nr cadastral	Suprafața (mp)*	Observații / Referințe
	361	

* Suprafața este determinată în planul de proiecție Stereo 70.



Date referitoare la teren

Crt	Categorie folosință	Intravilan	Suprafața (mp)	Tarla	Parcelă	Nr. topo	Observații / Referințe
1	drum	DA	361	-	-	-	

Lungime Segmente

1) Valorile lungimilor segmentelor sunt obținute din proiecție în plan.

Punct început	X / Y	Punct sfârșit	X / Y	Lungime segment (** (m)
1	581.800,614 636.795,339	2	581.801,91 636.796,111	1.509
3	581.796,578 636.808,456	4	581.794,911 636.818,086	9.773
5	581.795,738 636.830,402	6	581.803,738 636.855,615	26.452
7	581.809,144 636.865,787	8	581.807,248 636.868,545	3.347
9	581.802,754 636.875,61	10	581.797,623 636.884,764	10.494

Punct început	X / Y	Punct sfârșit	X / Y	Lungime segment (** (m)
2	581.801,91 636.796,111	3	581.796,578 636.808,456	13.447
4	581.794,911 636.818,086	5	581.795,738 636.830,402	12.344
6	581.803,738 636.855,615	7	581.809,144 636.865,787	11.519
8	581.807,248 636.868,545	9	581.802,754 636.875,61	8.373
10	581.797,623 636.884,764	11	581.788,84 636.899,133	16.841

Punct început	X / Y	Punct sfârșit	X / Y	Lungime segment (** (m)
11	581.788,84 636.899,133	12	581.781,157 636.905,121	9.741
13	581.767,838 636.919,231	14	581.767,253 636.920,596	1.485
15	581.767,623 636.923,101	16	581.769,859 636.931,333	8.53
17	581.771,82 636.934,146	18	581.772,885 636.938,436	4.42
19	581.766,129 636.929,882	20	581.759,692 636.919,604	12.127
21	581.762,711 636.916,61	22	581.763,774 636.917,387	1.317
23	581.766,512 636.918,077	24	581.771,928 636.912,142	8.035
25	581.776,684 636.906,669	26	581.787,694 636.895,564	15.638
27	581.789,756 636.892,8	28	581.797,858 636.880,725	14.541
29	581.800,138 636.876,824	30	581.801,885 636.872,851	4.34
31	581.803,311 636.871,259	32	581.806,214 636.865,251	6.673
33	581.802,739 636.857,478	34	581.800,688 636.851,812	6.026
35	581.798,285 636.844,488	36	581.794,792 636.834,154	10.908
37	581.793,609 636.826,706	38	581.793,413 636.818,367	8.341
39	581.794,038 636.812,197	40	581.797,963 636.800,97	11.893

Punct început	X / Y	Punct sfârșit	X / Y	Lungime segment (** (m)
12	581.781,157 636.905,121	13	581.767,838 636.919,231	19.403
14	581.767,253 636.920,596	15	581.767,623 636.923,101	2.532
16	581.769,859 636.931,333	17	581.771,82 636.934,146	3.429
18	581.772,885 636.938,436	19	581.766,129 636.929,882	10.9
20	581.759,692 636.919,604	21	581.762,711 636.916,61	4.252
22	581.763,774 636.917,387	23	581.766,512 636.918,077	2.824
24	581.771,928 636.912,142	25	581.776,684 636.906,669	7.251
26	581.787,694 636.895,564	27	581.789,756 636.892,8	3.448
28	581.797,858 636.880,725	29	581.800,138 636.876,824	4.518
30	581.801,885 636.872,851	31	581.803,311 636.871,259	2.137
32	581.806,214 636.865,251	33	581.802,739 636.857,478	8.514
34	581.800,688 636.851,812	35	581.798,285 636.844,488	7.708
36	581.794,792 636.834,154	37	581.793,609 636.826,706	7.541
38	581.793,413 636.818,367	39	581.794,038 636.812,197	6.202
40	581.797,963 636.800,97	1	581.800,614 636.795,339	6.224

** Lungimile segmentelor sunt determinate în planul de proiecție Stereo 70 și sunt rotunjite la 1 milimetru.

*** Distanța dintre puncte este formată din segmente cumulate ce sunt mai mici decât valoarea 1 milimetru.

**DATE DESPRE IMOBILUL NR. 2188**

Oficiul de Cadastru și Publicitate Imobiliară NEAMT
Biroul de Cadastru și Publicitate Imobiliară Targu-Neamt

A. Partea I. Descrierea imobilului

TEREN Intravilan

Adresa: Loc. Dolhesti, Str David Creangă, Jud. Neamt

Nr. Crt	Nr cadastral Nr. topografic	Suprafața* (mp)	Observații / Referințe
A1		1.235	Sector cadastral:196 Teren neimpregmuit;

Construcții

Crt	Nr cadastral Nr. topografic	Adresa	Observații / Referințe
A1.1		Loc. Dolhesti, Str David Creangă, Jud. Neamt	Nr. niveluri:1; S. construita la sol:50 mp;
A1.2		Loc. Dolhesti, Str David Creangă, Jud. Neamt	Nr. niveluri:1; S. construita la sol:12 mp;
A1.3		Loc. Dolhesti, Str David Creangă, Jud. Neamt	Nr. niveluri:1; S. construita la sol:16 mp;

B. Partea II. Proprietari și acte

Inscrieri privitoare la dreptul de proprietate și alte drepturi reale		Referințe
/		
Act Normativ nr. 7, din 13/03/1996 emis de GUVERNUL ROMÂNIEI;		
B1	Inscrierea provizorie, drept de PROPRIETATE, dobandit prin Lege, cota actuala 1/1, cota initiala 1/1 1) COMUNA PIPIRIG , CIF:99999999999999, PROPRIETAR NEIDENTIFICAT	A1, A1.1, A1.2, A1.3

C. Partea III. SARCINI .

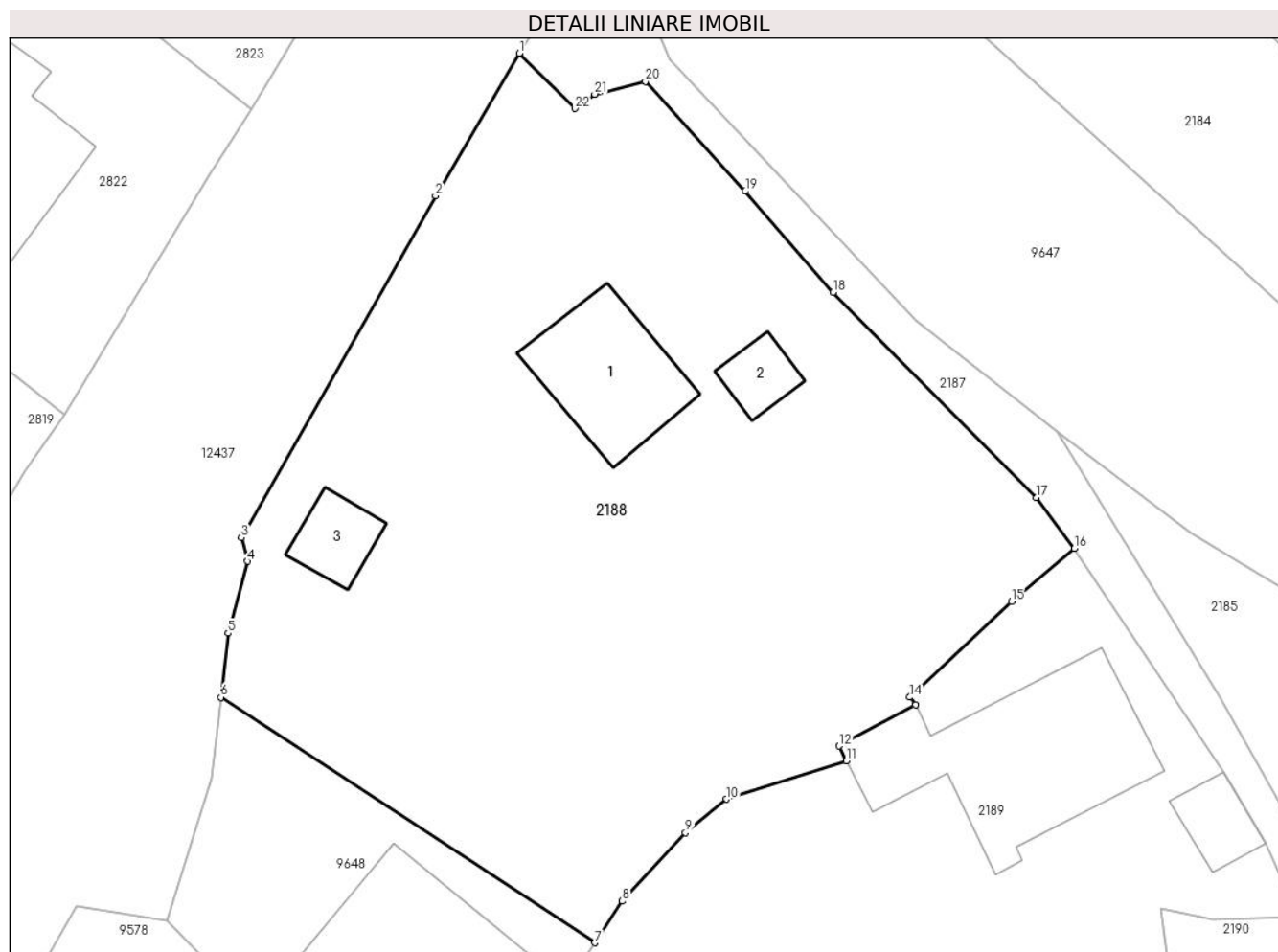
Inscrieri privind dezmembramintele dreptului de proprietate, drepturi reale de garanție și sarcini	Referințe
NU SUNT	

Anexa Nr. 1 La Partea I

Teren

Nr cadastral	Suprafața (mp)*	Observații / Referințe
	1.235	

* Suprafața este determinată în planul de proiecție Stereo 70.



Date referitoare la teren

Crt	Categorie folosință	Intravilan	Suprafața (mp)	Tarla	Parcelă	Nr. topo	Observații / Referințe
1	curți constructii	DA	466	-	-	-	
2	arabil	DA	768	-	-	-	

Date referitoare la construcții

Crt	Număr	Destinație construcție	Supraf. (mp)	Situație juridică	Observații / Referințe
A1.1		construcții de locuințe	50	Cu acte	Nr. niveluri:1; S. construita la sol:50 mp;
A1.2		construcții anexa	12	Cu acte	Nr. niveluri:1; S. construita la sol:12 mp;
A1.3		construcții anexa	16	Cu acte	Nr. niveluri:1; S. construita la sol:16 mp;

Lungime Segmente

1) Valorile lungimilor segmentelor sunt obținute din proiecție în plan.

Punct început	X / Y	Punct sfârșit	X / Y	Lungime segment (** (m))	Punct început	X / Y	Punct sfârșit	X / Y	Lungime segment (** (m))
1	581.759,692 636.919,604	2	581.755,151 636.911,887	8.954	2	581.755,151 636.911,887	3	581.744,637 636.893,394	21.273

Punct început	X / Y	Punct sfârșit	X / Y	Lungime segment (** (m))	Punct început	X / Y	Punct sfârșit	X / Y	Lungime segment (** (m))
3	581.744,637 636.893,394	4	581.744,982 636.892,112	1.328	4	581.744,982 636.892,112	5	581.743,92 636.888,223	4.031
5	581.743,92 636.888,223	6	581.743,526 636.884,745	3.5	6	581.743,526 636.884,745	7	581.763,781 636.871,461	24.223
7	581.763,781 636.871,461	8	581.765,261 636.873,709	2.691	8	581.765,261 636.873,709	9	581.768,683 636.877,415	5.044
9	581.768,683 636.877,415	10	581.770,917 636.879,234	2.881	10	581.770,917 636.879,234	11	581.777,394 636.881,298	6.798
11	581.777,394 636.881,298	12	581.777,019 636.882,112	0.896	12	581.777,019 636.882,112	13	581.781,147 636.884,33	4.686
13	581.781,147 636.884,33	14	581.780,836 636.884,75	0.523	14	581.780,836 636.884,75	15	581.786,344 636.889,943	7.57
15	581.786,344 636.889,943	16	581.789,756 636.892,8	4.45	16	581.789,756 636.892,8	17	581.787,694 636.895,564	3.448
17	581.787,694 636.895,564	18	581.776,684 636.906,669	15.638	18	581.776,684 636.906,669	19	581.771,928 636.912,142	7.251
19	581.771,928 636.912,142	20	581.766,512 636.918,077	8.035	20	581.766,512 636.918,077	21	581.763,774 636.917,387	2.824
21	581.763,774 636.917,387	22	581.762,711 636.916,61	1.317	22	581.762,711 636.916,61	1	581.759,692 636.919,604	4.252

** Lungimile segmentelor sunt determinate în planul de proiecție Stereo 70 și sunt rotunjite la 1 milimetru.

*** Distanța dintre puncte este formată din segmente cumulate ce sunt mai mici decât valoarea 1 milimetru.

**DATE DESPRE IMOBILUL NR. 2189**

Oficiul de Cadastru și Publicitate Imobiliară NEAMT
Biroul de Cadastru și Publicitate Imobiliară Targu-Neamt

A. Partea I. Descrierea imobilului

TEREN Intravilan

Adresa: Loc. Dolhesti, Str David Creangă, Jud. Neamt

Nr. Crt	Nr cadastral Nr. topografic	Suprafața* (mp)	Observații / Referințe
A1		1.200	Sector cadastral:196 Teren neimpregmuit;

Construcții

Crt	Nr cadastral Nr. topografic	Adresa	Observații / Referințe
A1.1		Loc. Dolhesti, Str David Creangă, Jud. Neamt	Nr. niveluri:1; S. construita la sol:99 mp;
A1.2		Loc. Dolhesti, Str David Creangă, Jud. Neamt	Nr. niveluri:1; S. construita la sol:15 mp;

B. Partea II. Proprietari și acte

Inscrieri privitoare la dreptul de proprietate și alte drepturi reale		Referințe
/		
Act Administrativ nr. 9509, din 21/06/2023 emis de PRIMARIA COMUNEI PIPIRIG;		
B1	Inscrierea posesiei, drept de PROPRIETATE, dobandit prin Lege, cota actuala 1/1, cota initiala 1/1 1) URSARIU MIHAELA	A1
Act Administrativ nr. 17408, din 01/11/2023 emis de PRIMARIA COMUNEI PIPIRIG;		
B2	Intabulare, drept de PROPRIETATE, dobandit prin Lege, cota actuala 1/1, cota initiala 1/1 1) URSARIU MIHAELA	A1.1, A1.2

C. Partea III. SARCINI .

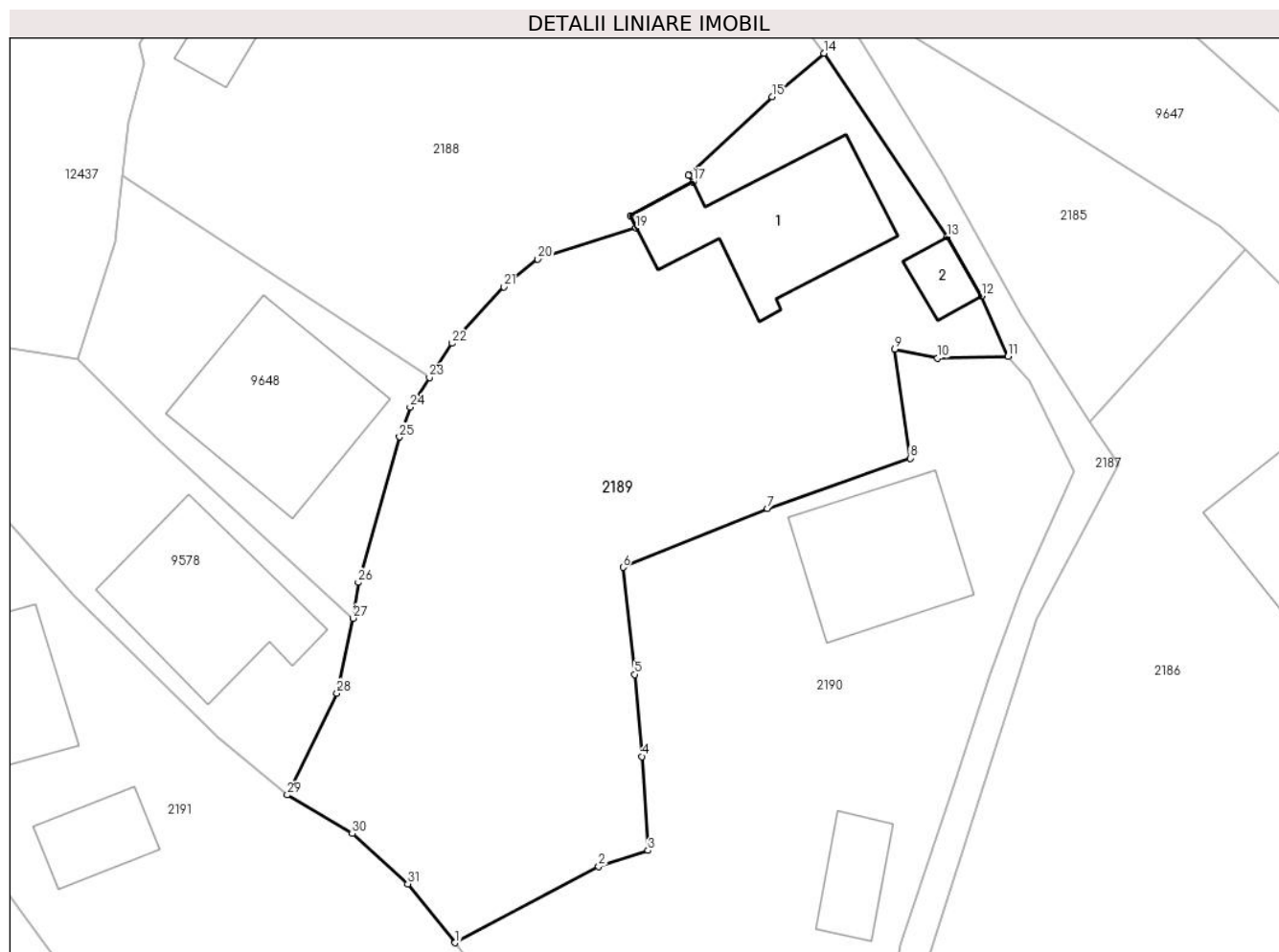
Inscrieri privind dezmembramintele dreptului de proprietate, drepturi reale de garanție și sarcini	Referințe
NU SUNT	

Anexa Nr. 1 La Partea I

Teren

Nr cadastral	Suprafața (mp)*	Observații / Referințe
	1.200	

* Suprafața este determinată în planul de proiecție Stereo 70.



Date referitoare la teren

Crt	Categorie folosință	Intravilan	Suprafața (mp)	Tarla	Parcelă	Nr. topo	Observații / Referințe
1	curți construcții	DA	404	-	-	-	
2	faneata	DA	796	-	-	-	

Date referitoare la construcții

Crt	Număr	Destinație construcție	Supraf. (mp)	Situație juridică	Observații / Referințe
A1.1		construcții de locuințe	99	Cu acte	Nr. niveluri:1; S. construita la sol:99 mp;
A1.2		construcții anexa	15	Cu acte	Nr. niveluri:1; S. construita la sol:15 mp;

Lungime Segmente

1) Valorile lungimilor segmentelor sunt obținute din proiecție în plan.

Punct început	X / Y	Punct sfârșit	X / Y	Lungime segment (** (m)
1	581.765,474 636.834,247	2	581.774,918 636.839,272	10.698
3	581.778,173 636.840,319	4	581.777,768 636.846,508	6.202

Punct început	X / Y	Punct sfârșit	X / Y	Lungime segment (** (m)
2	581.774,918 636.839,272	3	581.778,173 636.840,319	3.419
4	581.777,768 636.846,508	5	581.777,291 636.851,911	5.424

Punct început	X / Y	Punct sfârșit	X / Y	Lungime segment (** (m)
5	581.777,291 636.851,911	6	581.776,521 636.858,964	7.095
7	581.786,034 636.862,829	8	581.795,443 636.866,143	9.976
9	581.794,43 636.873,33	10	581.797,256 636.872,74	2.887
11	581.801,885 636.872,851	12	581.800,138 636.876,824	4.34
13	581.797,858 636.880,725	14	581.789,756 636.892,8	14.541
15	581.786,344 636.889,943	16	581.780,836 636.884,75	7.57
17	581.781,147 636.884,33	18	581.777,019 636.882,112	4.686
19	581.777,394 636.881,298	20	581.770,917 636.879,234	6.798
21	581.768,683 636.877,415	22	581.765,261 636.873,709	5.044
23	581.763,781 636.871,461	24	581.762,497 636.869,511	2.335
25	581.761,802 636.867,547	26	581.759,084 636.857,968	9.957
27	581.758,757 636.855,607	28	581.757,686 636.850,678	5.044
29	581.754,413 636.843,981	30	581.758,689 636.841,43	4.979
31	581.762,344 636.838,124	1	581.765,474 636.834,247	4.983

Punct început	X / Y	Punct sfârșit	X / Y	Lungime segment (** (m)
6	581.776,521 636.858,964	7	581.786,034 636.862,829	10.268
8	581.795,443 636.866,143	9	581.794,43 636.873,33	7.258
10	581.797,256 636.872,74	11	581.801,885 636.872,851	4.63
12	581.800,138 636.876,824	13	581.797,858 636.880,725	4.518
14	581.789,756 636.892,8	15	581.786,344 636.889,943	4.45
16	581.780,836 636.884,75	17	581.781,147 636.884,33	0.523
18	581.777,019 636.882,112	19	581.777,394 636.881,298	0.896
20	581.770,917 636.879,234	21	581.768,683 636.877,415	2.881
22	581.765,261 636.873,709	23	581.763,781 636.871,461	2.691
24	581.762,497 636.869,511	25	581.761,802 636.867,547	2.083
26	581.759,084 636.857,968	27	581.758,757 636.855,607	2.384
28	581.757,686 636.850,678	29	581.754,413 636.843,981	7.454
30	581.758,689 636.841,43	31	581.762,344 636.838,124	4.928

** Lungimile segmentelor sunt determinate în planul de proiecție Stereo 70 și sunt rotunjite la 1 milimetru.

*** Distanța dintre puncte este formată din segmente cumulate ce sunt mai mici decât valoarea 1 milimetru.

**DATE DESPRE IMOBILUL NR. 2190**

Oficiul de Cadastru și Publicitate Imobiliară NEAMT
Biroul de Cadastru și Publicitate Imobiliară Targu-Neamt

A. Partea I. Descrierea imobilului

TEREN Intravilan

Adresa: Loc. Dolhesti, Splaiul Sub Branu, Jud. Neamt

Nr. Crt	Nr cadastral Nr. topografic	Suprafața* (mp)	Observații / Referințe
A1		1.650	Sector cadastral:196 Teren neimpregmuit;

Construcții

Crt	Nr cadastral Nr. topografic	Adresa	Observații / Referințe
A1.1		Loc. Dolhesti, Splaiul Sub Branu, Jud. Neamt	Nr. niveluri:1; S. construita la sol:87 mp;
A1.2		Loc. Dolhesti, Splaiul Sub Branu, Jud. Neamt	Nr. niveluri:1; S. construita la sol:30 mp;

B. Partea II. Proprietari și acte

Inscrieri privitoare la dreptul de proprietate și alte drepturi reale		Referințe
/		
Act Administrativ nr. 9510, din 21/06/2023 emis de PRIMARIA COMUNEI PIPIRIG;		
B1	Inscrierea posesiei, drept de PROPRIETATE, dobandit prin Lege, cota actuala 1/1, cota initiala 1/1 1) LUCA TEODORA	A1
Act Administrativ nr. 17408, din 01/11/2023 emis de PRIMARIA COMUNEI PIPIRIG;		
B2	Intabulare, drept de PROPRIETATE, dobandit prin Lege, cota actuala 1/1, cota initiala 1/1 1) LUCA TEODORA	A1.1, A1.2

C. Partea III. SARCINI .

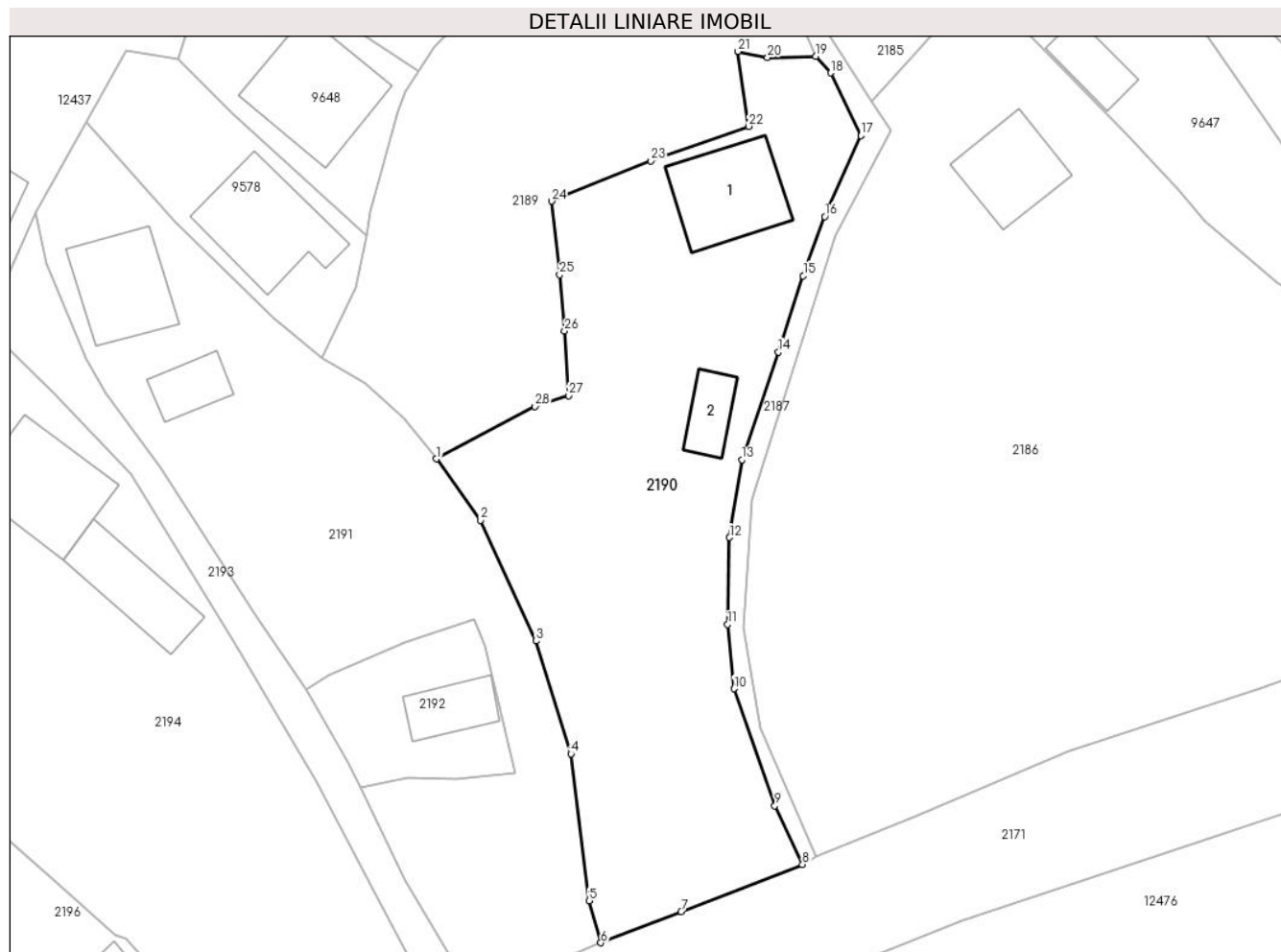
Inscrieri privind dezmembramintele dreptului de proprietate, drepturi reale de garanție și sarcini	Referințe
NU SUNT	

Anexa Nr. 1 La Partea I

Teren

Nr cadastral	Suprafața (mp)*	Observații / Referințe
	1.650	

* Suprafața este determinată în planul de proiecție Stereo 70.



Date referitoare la teren

Crt	Categorie folosință	Intra vilan	Suprafața (mp)	Tarla	Parcelă	Nr. topo	Observații / Referințe
1	curți constructii	DA	447	-	-	-	
2	faneata	DA	1.203	-	-	-	

Date referitoare la construcții

Crt	Număr	Destinație construcție	Supraf. (mp)	Situație juridică	Observații / Referințe
A1.1		construcții de locuințe	87	Cu acte	Nr. niveluri:1; S. construita la sol:87 mp;
A1.2		construcții anexa	30	Cu acte	Nr. niveluri:1; S. construita la sol:30 mp;

Lungime Segmente

1) Valorile lungimilor segmentelor sunt obținute din proiecție în plan.

Punct început	X / Y	Punct sfârșit	X / Y	Lungime segment (** (m)
1	581.765,474 636.834,247	2	581.769,684 636.828,355	7.242
3	581.775,03 636.816,765	4	581.778,38 636.805,938	11.333

Punct început	X / Y	Punct sfârșit	X / Y	Lungime segment (** (m)
2	581.769,684 636.828,355	3	581.775,03 636.816,765	12.764
4	581.778,38 636.805,938	5	581.780,125 636.791,858	14.188

Punct început	X / Y	Punct sfârșit	X / Y	Lungime segment (** (m)
5	581.780,125 636.791,858	6	581.781,246 636.787,823	4.188
7	581.788,962 636.790,82	8	581.800,614 636.795,339	12.498
9	581.797,963 636.800,97	10	581.794,038 636.812,197	11.893
11	581.793,413 636.818,367	12	581.793,609 636.826,706	8.341
13	581.794,792 636.834,154	14	581.798,285 636.844,488	10.908
15	581.800,688 636.851,812	16	581.802,739 636.857,478	6.026
17	581.806,214 636.865,251	18	581.803,311 636.871,259	6.673
19	581.801,885 636.872,851	20	581.797,256 636.872,74	4.63
21	581.794,43 636.873,33	22	581.795,443 636.866,143	7.258
23	581.786,034 636.862,829	24	581.776,521 636.858,964	10.268
25	581.777,291 636.851,911	26	581.777,768 636.846,508	5.424
27	581.778,173 636.840,319	28	581.774,918 636.839,272	3.419

Punct început	X / Y	Punct sfârșit	X / Y	Lungime segment (** (m)
6	581.781,246 636.787,823	7	581.788,962 636.790,82	8.278
8	581.800,614 636.795,339	9	581.797,963 636.800,97	6.224
10	581.794,038 636.812,197	11	581.793,413 636.818,367	6.202
12	581.793,609 636.826,706	13	581.794,792 636.834,154	7.541
14	581.798,285 636.844,488	15	581.800,688 636.851,812	7.708
16	581.802,739 636.857,478	17	581.806,214 636.865,251	8.514
18	581.803,311 636.871,259	19	581.801,885 636.872,851	2.137
20	581.797,256 636.872,74	21	581.794,43 636.873,33	2.887
22	581.795,443 636.866,143	23	581.786,034 636.862,829	9.976
24	581.776,521 636.858,964	25	581.777,291 636.851,911	7.095
26	581.777,768 636.846,508	27	581.778,173 636.840,319	6.202
28	581.774,918 636.839,272	1	581.765,474 636.834,247	10.698

** Lungimile segmentelor sunt determinate în planul de proiecție Stereo 70 și sunt rotunjite la 1 milimetru.

*** Distanța dintre puncte este formată din segmente cumulate ce sunt mai mici decât valoarea 1 milimetru.

**DATE DESPRE IMOBILUL NR. 2191**

Oficiul de Cadastru și Publicitate Imobiliară NEAMT
Biroul de Cadastru și Publicitate Imobiliară Targu-Neamt

A. Partea I. Descrierea imobilului

TEREN Intravilan

Adresa: Loc. Dolhesti, Str David Creangă, Jud. Neamt

Nr. Crt	Nr cadastral Nr. topografic	Suprafața* (mp)	Observații / Referințe
A1		1.438	Sector cadastral:196 Teren neimpregmuit;

Construcții

Crt	Nr cadastral Nr. topografic	Adresa	Observații / Referințe
A1.1		Loc. Dolhesti, Str David Creangă, Jud. Neamt	Nr. niveluri:1; S. construita la sol:81 mp;
A1.2		Loc. Dolhesti, Str David Creangă, Jud. Neamt	Nr. niveluri:1; S. construita la sol:32 mp;

B. Partea II. Proprietari și acte

Inscrieri privitoare la dreptul de proprietate și alte drepturi reale		Referințe
/		
Act Administrativ nr. 9508, din 21/06/2023 emis de PRIMARIA COMUNEI PIPIRIG;		
B1	Inscrierea posesiei, drept de PROPRIETATE, dobandit prin Lege, cota actuala 1/1, cota initiala 1/1 1) ȚÎGHIR DUMITRU 2) ȚÎGHIR NICULINA	A1
Act Administrativ nr. 17408, din 01/11/2023 emis de PRIMARIA COMUNEI PIPIRIG;		
B2	Intabulare, drept de PROPRIETATE, dobandit prin Lege, cota actuala 1/1, cota initiala 1/1 1) ȚÎGHIR DUMITRU 2) ȚÎGHIR NICULINA	A1.1, A1.2

C. Partea III. SARCINI .

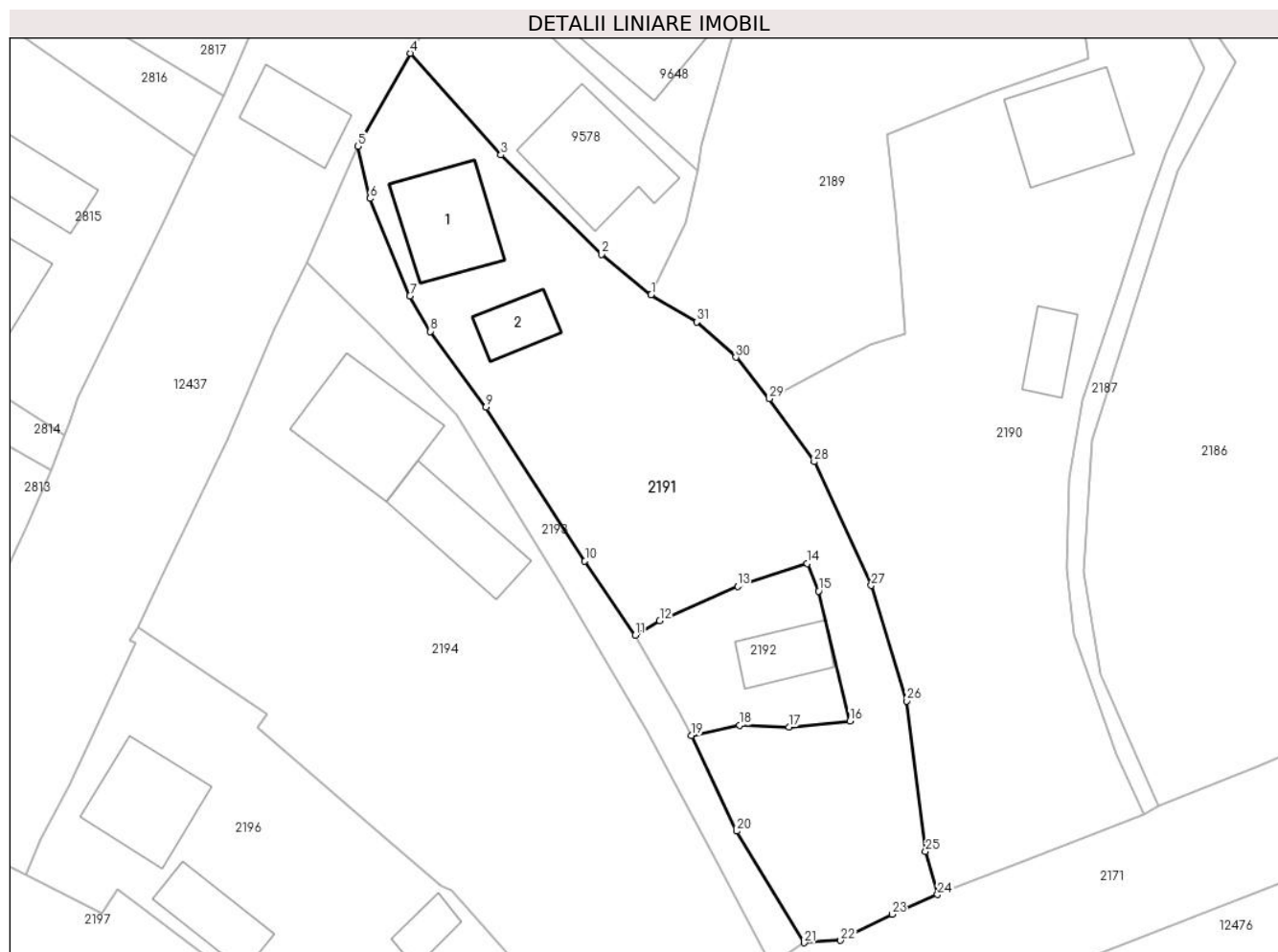
Inscrieri privind dezmembramintele dreptului de proprietate, drepturi reale de garanție și sarcini	Referințe
NU SUNT	

Anexa Nr. 1 La Partea I

Teren

Nr cadastral	Suprafața (mp)*	Observații / Referințe
	1.438	

* Suprafața este determinată în planul de proiecție Stereo 70.



Date referitoare la teren

Crt	Categorie folosință	Intravilan	Suprafața (mp)	Tarla	Parcelă	Nr. topo	Observații / Referințe
1	curți constructii	DA	401	-	-	-	
2	arabil	DA	1.037	-	-	-	

Date referitoare la construcții

Crt	Număr	Destinație construcție	Supraf. (mp)	Situație juridică	Observații / Referințe
A1.1		construcții de locuințe	81	Cu acte	Nr. niveluri:1; S. construita la sol:81 mp;
A1.2		construcții anexa	32	Cu acte	Nr. niveluri:1; S. construita la sol:32 mp;

Lungime Segmente

1) Valorile lungimilor segmentelor sunt obținute din proiecție în plan.

Punct început	X / Y	Punct sfârșit	X / Y	Lungime segment (** (m)
1	581.754,413 636.843,981	2	581.749,786 636.847,769	5.98
3	581.740,331 636.857,083	4	581.731,828 636.866,598	12.761

Punct început	X / Y	Punct sfârșit	X / Y	Lungime segment (** (m)
2	581.749,786 636.847,769	3	581.740,331 636.857,083	13.272
4	581.731,828 636.866,598	5	581.726,923 636.857,89	9.994

Punct început	X / Y	Punct sfârșit	X / Y	Lungime segment (** (m)
5	581.726,923 636.857,89	6	581.728,054 636.852,992	5.027
7	581.731,802 636.843,856	8	581.733,724 636.840,549	3.825
9	581.738,935 636.833,447	10	581.748,199 636.819,061	17.111
11	581.752,919 636.812,111	12	581.755,211 636.813,47	2.665
13	581.762,511 636.816,685	14	581.769,04 636.818,808	6.865
15	581.770,092 636.816,242	16	581.773,03 636.804,057	12.534
17	581.767,321 636.803,515	18	581.762,691 636.803,658	4.632
19	581.758,208 636.802,707	20	581.762,415 636.793,758	9.889
21	581.768,763 636.783,3	22	581.772,163 636.783,524	3.407
23	581.776,977 636.785,967	24	581.781,246 636.787,823	4.655
25	581.780,125 636.791,858	26	581.778,38 636.805,938	14.188
27	581.775,03 636.816,765	28	581.769,684 636.828,355	12.764
29	581.765,474 636.834,247	30	581.762,344 636.838,124	4.983
31	581.758,689 636.841,43	1	581.754,413 636.843,981	4.979

Punct început	X / Y	Punct sfârșit	X / Y	Lungime segment (** (m)
6	581.728,054 636.852,992	7	581.731,802 636.843,856	9.875
8	581.733,724 636.840,549	9	581.738,935 636.833,447	8.809
10	581.748,199 636.819,061	11	581.752,919 636.812,111	8.401
12	581.755,211 636.813,47	13	581.762,511 636.816,685	7.977
14	581.769,04 636.818,808	15	581.770,092 636.816,242	2.773
16	581.773,03 636.804,057	17	581.767,321 636.803,515	5.735
18	581.762,691 636.803,658	19	581.758,208 636.802,707	4.583
20	581.762,415 636.793,758	21	581.768,763 636.783,3	12.234
22	581.772,163 636.783,524	23	581.776,977 636.785,967	5.398
24	581.781,246 636.787,823	25	581.780,125 636.791,858	4.188
26	581.778,38 636.805,938	27	581.775,03 636.816,765	11.333
28	581.769,684 636.828,355	29	581.765,474 636.834,247	7.242
30	581.762,344 636.838,124	31	581.758,689 636.841,43	4.928

** Lungimile segmentelor sunt determinate în planul de proiecție Stereo 70 și sunt rotunjite la 1 milimetru.

*** Distanța dintre puncte este formată din segmente cumulate ce sunt mai mici decât valoarea 1 milimetru.

**DATE DESPRE IMOBILUL NR. 2192**

Oficiul de Cadastru și Publicitate Imobiliară NEAMT
Biroul de Cadastru și Publicitate Imobiliară Targu-Neamt

A. Partea I. Descrierea imobilului

TEREN Intravilan

Adresa: Loc. Dolhesti, Str David Creangă, Jud. Neamt

Nr. Crt	Nr cadastral Nr. topografic	Suprafața* (mp)	Observații / Referințe
A1		211	Sector cadastral:196 Teren neimpregmuit;

Construcții

Crt	Nr cadastral Nr. topografic	Adresa	Observații / Referințe
A1.1		Loc. Dolhesti, Str David Creangă, Jud. Neamt	Nr. niveluri:1; S. construita la sol:39 mp;

B. Partea II. Proprietari și acte

Inscrieri privitoare la dreptul de proprietate și alte drepturi reale		Referințe
/		
Act Administrativ nr. 9507, din 21/06/2023 emis de PRIMARIA COMUNEI PIPIRIG;		
B1	Inscrierea posesiei, drept de PROPRIETATE, dobandit prin Lege, cota actuala 1/1, cota initiala 1/1 1) BĂLȚĂTESCU DOREL 2) ȚÎGHIR GEORGETA	A1
Act Administrativ nr. 17408, din 01/11/2023 emis de PRIMARIA COMUNEI PIPIRIG;		
B2	Intabulare, drept de PROPRIETATE, dobandit prin Lege, cota actuala 1/1, cota initiala 1/1 1) BĂLȚĂTESCU DOREL 2) ȚÎGHIR GEORGETA	A1.1

C. Partea III. SARCINI .

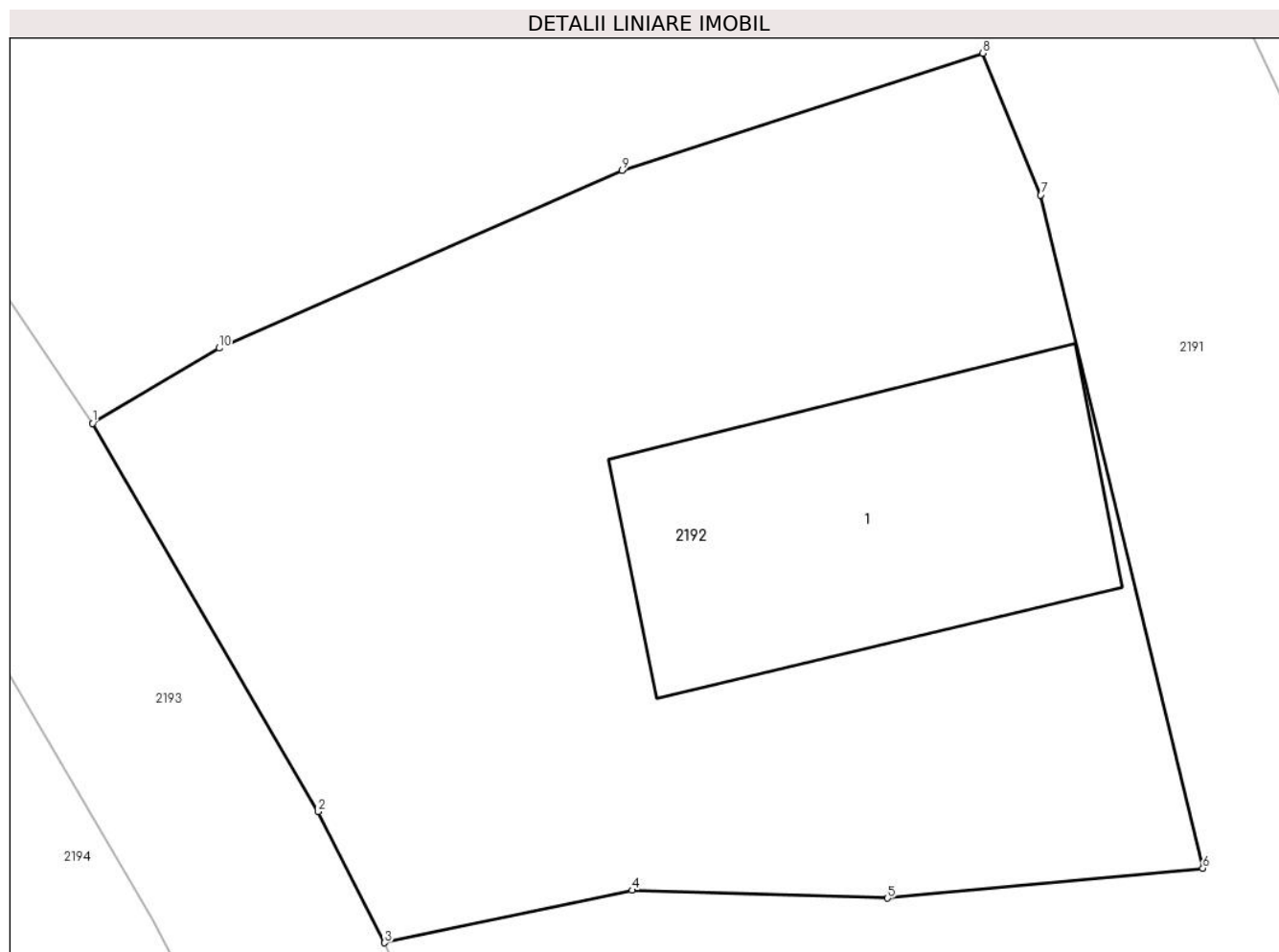
Inscrieri privind dezmembramintele dreptului de proprietate, drepturi reale de garanție și sarcini	Referințe
NU SUNT	

Anexa Nr. 1 La Partea I

Teren

Nr cadastral	Suprafața (mp)*	Observații / Referințe
	211	

* Suprafața este determinată în planul de proiecție Stereo 70.



Date referitoare la teren

Crt	Categorie folosință	Intra vilan	Suprafața (mp)	Tarla	Parcelă	Nr. topo	Observații / Referințe
1	curți constructii	DA	211	-	-	-	

Date referitoare la construcții

Crt	Număr	Destinație construcție	Supraf. (mp)	Situație juridică	Observații / Referințe
A1.1		construcții de locuințe	39	Cu acte	Nr. niveluri:1; S. construita la sol:39 mp;

Lungime Segmente

1) Valorile lungimilor segmentelor sunt obținute din proiecție în plan.

Punct început	X / Y	Punct sfârșit	X / Y	Lungime segment (** (m)
1	581.752,919 636.812,111	2	581.757,006 636.805,079	8.133
2	581.757,006 636.805,079	3	581.758,208 636.802,707	2.659
3	581.758,208 636.802,707	4	581.762,691 636.803,658	4.583
4	581.762,691 636.803,658	5	581.767,321 636.803,515	4.632

Punct început	X / Y	Punct sfârșit	X / Y	Lungime segment (** (m)
5	581.767,321 636.803,515	6	581.773,03 636.804,057	5.735
6	581.773,03 636.804,057	7	581.770,092 636.816,242	12.534
7	581.770,092 636.816,242	8	581.769,04 636.818,808	2.773
8	581.769,04 636.818,808	9	581.762,511 636.816,685	6.865
9	581.762,511 636.816,685	10	581.755,211 636.813,47	7.977
10	581.755,211 636.813,47	1	581.752,919 636.812,111	2.665

** Lungimile segmentelor sunt determinate în planul de proiecție Stereo 70 și sunt rotunjite la 1 milimetru.

*** Distanța dintre puncte este formată din segmente cumulate ce sunt mai mici decât valoarea 1 milimetru.

**DATE DESPRE IMOBILUL NR. 2193**

Oficiul de Cadastru și Publicitate Imobiliară NEAMT
Biroul de Cadastru și Publicitate Imobiliară Targu-Neamt

A. Partea I. Descrierea imobilului

TEREN Intravilan

Adresa: Loc. Dolhesti, Str David Creangă, Jud. Neamt

Nr. Crt	Nr cadastral Nr. topografic	Suprafața* (mp)	Observații / Referințe
A1		308	Sector cadastral:196 Teren neimprejmuit;

B. Partea II. Proprietari și acte

Inscrieri privitoare la dreptul de proprietate și alte drepturi reale		Referințe
/		
Act Normativ nr. 7, din 13/03/1996 emis de GUVERNUL ROMÂNIEI;		
B1	Inscrierea provizorie, drept de PROPRIETATE, dobandit prin Lege, cota actuala 1/1, cota initiala 1/1	A1
1) COMUNA PIPIRIG, CIF:99999999999999, PROPRIETAR NEIDENTIFICAT		

C. Partea III. SARCINI .

Inscrieri privind dezmembramintele dreptului de proprietate, drepturi reale de garanție și sarcini	Referințe
NU SUNT	

Anexa Nr. 1 La Partea I

Teren

Nr cadastral	Suprafața (mp)*	Observații / Referințe
	308	

* Suprafața este determinată în planul de proiecție Stereo 70.

DETALII LINIARE IMOBIL



Date referitoare la teren

Crt	Categorie folosință	Intravilan	Suprafața (mp)	Tarla	Parcelă	Nr. topo	Observații / Referințe
1	drum	DA	308	-	-	-	

Lungime Segmente

1) Valorile lungimilor segmentelor sunt obținute din proiecție în plan.

Punct început	X / Y	Punct sfârșit	X / Y	Lungime segment (** (m)
1	581.752,919 636.812,111	2	581.748,199 636.819,061	8.401
2	581.748,199 636.819,061	3	581.738,935 636.833,447	17.111
3	581.738,935 636.833,447	4	581.733,724 636.840,549	8.809
4	581.733,724 636.840,549	5	581.731,802 636.843,856	3.825
5	581.731,802 636.843,856	6	581.728,054 636.852,992	9.875

Punct început	X / Y	Punct sfârșit	X / Y	Lungime segment (** (m)
6	581.728,054 636.852,992	7	581.726,923 636.857,89	5.027
7	581.726,923 636.857,89	8	581.722,153 636.846,987	11.901
8	581.722,153 636.846,987	9	581.728,743 636.840,508	9.242
9	581.728,743 636.840,508	10	581.736,142 636.832,789	10.692
10	581.736,142 636.832,789	11	581.746,138 636.816,526	19.089
11	581.746,138 636.816,526	12	581.753,997 636.803,133	15.529
12	581.753,997 636.803,133	13	581.760,201 636.791,491	13.192
13	581.760,201 636.791,491	14	581.765,659 636.781,179	11.667
14	581.765,659 636.781,179	15	581.765,663 636.781,171	0.009
15	581.765,663 636.781,171	16	581.768,763 636.783,3	3.761
16	581.768,763 636.783,3	17	581.762,415 636.793,758	12.234
17	581.762,415 636.793,758	18	581.758,208 636.802,707	9.889
18	581.758,208 636.802,707	19	581.757,006 636.805,079	2.659
19	581.757,006 636.805,079	1	581.752,919 636.812,111	8.133

** Lungimile segmentelor sunt determinate în planul de proiecție Stereo 70 și sunt rotunjite la 1 milimetru.

*** Distanța dintre puncte este formată din segmente cumulate ce sunt mai mici decât valoarea 1 milimetru.

**DATE DESPRE IMOBILUL NR. 2194**

Oficiul de Cadastru și Publicitate Imobiliară NEAMT
Biroul de Cadastru și Publicitate Imobiliară Targu-Neamt

A. Partea I. Descrierea imobilului

TEREN Intravilan

Adresa: Loc. Dolhesti, Str David Creangă, Jud. Neamt

Nr. Crt	Nr cadastral Nr. topografic	Suprafața* (mp)	Observații / Referințe
A1		1.926	Sector cadastral:196 Teren neimpregmuit;

Construcții

Crt	Nr cadastral Nr. topografic	Adresa	Observații / Referințe
A1.1		Loc. Dolhesti, Str David Creangă, Jud. Neamt	Nr. niveluri:2; S. construita la sol:102 mp;
A1.2		Loc. Dolhesti, Str David Creangă, Jud. Neamt	Nr. niveluri:1; S. construita la sol:68 mp;
A1.3		Loc. Dolhesti, Str David Creangă, Jud. Neamt	Nr. niveluri:1; S. construita la sol:39 mp;

B. Partea II. Proprietari și acte

Inscrieri privitoare la dreptul de proprietate și alte drepturi reale		Referințe
/		
Act Administrativ nr. 9505, din 21/06/2023 emis de PRIMARIA COMUNEI PIPIRIG;		
B1	Inscrierea posesiei, drept de PROPRIETATE, dobandit prin Lege, cota actuala 1/1, cota initiala 1/1 1) CREANGĂ ANDREEA-EMILIA	A1
Act Administrativ nr. 17408, din 01/11/2023 emis de PRIMARIA COMUNEI PIPIRIG;		
B2	Intabulare, drept de PROPRIETATE, dobandit prin Lege, cota actuala 1/1, cota initiala 1/1 1) CREANGĂ ANDREEA-EMILIA	A1.1, A1.2, A1.3

C. Partea III. SARCINI .

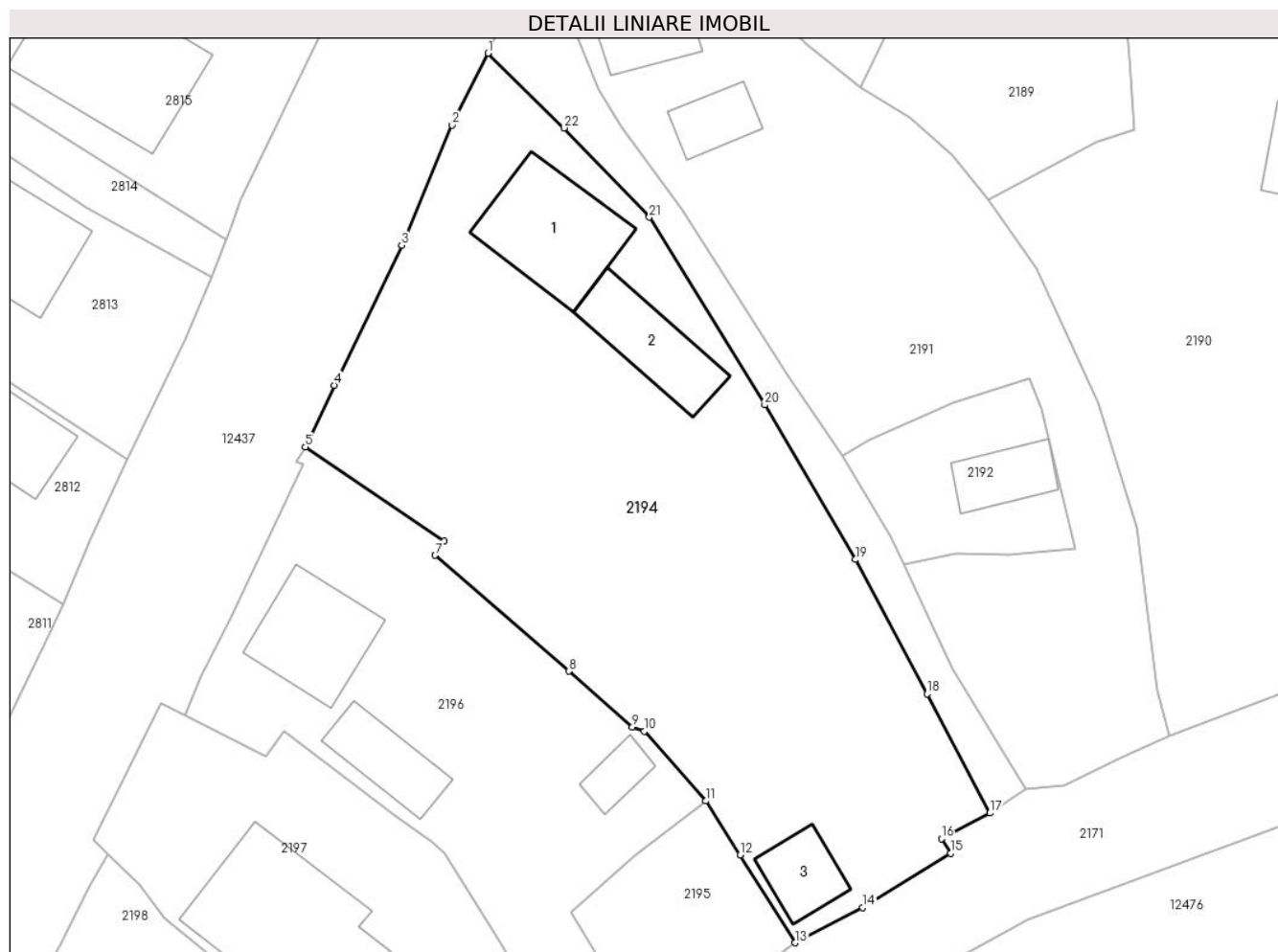
Inscrieri privind dezmembramintele dreptului de proprietate, drepturi reale de garanție și sarcini	Referințe
NU SUNT	

Anexa Nr. 1 La Partea I

Teren

Nr cadastral	Suprafața (mp)*	Observații / Referințe
	1.926	

* Suprafața este determinată în planul de proiecție Stereo 70.



Date referitoare la teren

Crt	Categorie folosință	Intravilan	Suprafața (mp)	Tarla	Parcelă	Nr. topo	Observații / Referințe
1	curți constructii	DA	415	-	-	-	
2	curți constructii	DA	90	-	-	-	
3	faneata	DA	1.421	-	-	-	

Date referitoare la construcții

Crt	Număr	Destinație construcție	Supraf. (mp)	Situație juridică	Observații / Referințe
A1.1		construcții de locuințe	102	Cu acte	Nr. niveluri:2; S. construita la sol:102 mp;
A1.2		construcții anexa	68	Cu acte	Nr. niveluri:1; S. construita la sol:68 mp;
A1.3		construcții anexa	39	Cu acte	Nr. niveluri:1; S. construita la sol:39 mp;

Lungime Segmente

1) Valorile lungimilor segmentelor sunt obținute din proiecție în plan.

Punct început	X / Y	Punct sfârșit	X / Y	Lungime segment (** (m))	Punct început	X / Y	Punct sfârșit	X / Y	Lungime segment (** (m))
---------------	-------	---------------	-------	--------------------------	---------------	-------	---------------	-------	--------------------------

Punct început	X / Y	Punct sfârșit	X / Y	Lungime segment (** (m)
1	581.722,153 636.846,987	2	581.719,053 636.840,752	6.963
3	581.714,676 636.830,347	4	581.708,83 636.818,221	13.462
5	581.706,323 636.812,888	6	581.718,368 636.804,7	14.565
7	581.717,568 636.803,511	8	581.729,162 636.793,458	15.345
9	581.734,671 636.788,615	10	581.735,678 636.788,251	1.071
11	581.741,045 636.782,223	12	581.743,993 636.777,54	5.534
13	581.748,765 636.769,94	14	581.754,642 636.773,001	6.626
15	581.762,268 636.777,703	16	581.761,458 636.778,956	1.492
17	581.765,659 636.781,179	18	581.760,201 636.791,491	11.667
19	581.753,997 636.803,133	20	581.746,138 636.816,526	15.529
21	581.736,142 636.832,789	22	581.728,743 636.840,508	10.692

Punct început	X / Y	Punct sfârșit	X / Y	Lungime segment (** (m)
2	581.719,053 636.840,752	3	581.714,676 636.830,347	11.288
4	581.708,83 636.818,221	5	581.706,323 636.812,888	5.893
6	581.718,368 636.804,7	7	581.717,568 636.803,511	1.433
8	581.729,162 636.793,458	9	581.734,671 636.788,615	7.335
10	581.735,678 636.788,251	11	581.741,045 636.782,223	8.071
12	581.743,993 636.777,54	13	581.748,765 636.769,94	8.974
14	581.754,642 636.773,001	15	581.762,268 636.777,703	8.959
16	581.761,458 636.778,956	17	581.765,659 636.781,179	4.753
18	581.760,201 636.791,491	19	581.753,997 636.803,133	13.192
20	581.746,138 636.816,526	21	581.736,142 636.832,789	19.089
22	581.728,743 636.840,508	1	581.722,153 636.846,987	9.242

** Lungimile segmentelor sunt determinate în planul de proiecție Stereo 70 și sunt rotunjite la 1 milimetru.

*** Distanța dintre puncte este formată din segmente cumulate ce sunt mai mici decât valoarea 1 milimetru.

**DATE DESPRE IMOBILUL NR. 2195**

Oficiul de Cadastru și Publicitate Imobiliară NEAMT
Biroul de Cadastru și Publicitate Imobiliară Targu-Neamt

A. Partea I. Descrierea imobilului

TEREN Intravilan

Adresa: Loc. Dolhesti, Splaiul Sub Branu, Jud. Neamt

Nr. Crt	Nr cadastral Nr. topografic	Suprafața* (mp)	Observații / Referințe
A1		201	Sector cadastral:196 Teren neimpregmuit;

B. Partea II. Proprietari și acte

Inscrieri privitoare la dreptul de proprietate și alte drepturi reale		Referințe
/		
Act Normativ nr. 7, din 13/03/1996 emis de GUVERNUL ROMÂNIEI;		
B1	Inscrierea provizorie, drept de PROPRIETATE, dobandit prin Lege, cota actuala 1/1, cota initiala 1/1 1) COMUNA PIPIRIG, CIF:99999999999999, PROPRIETAR NEIDENTIFICAT	A1

C. Partea III. SARCINI .

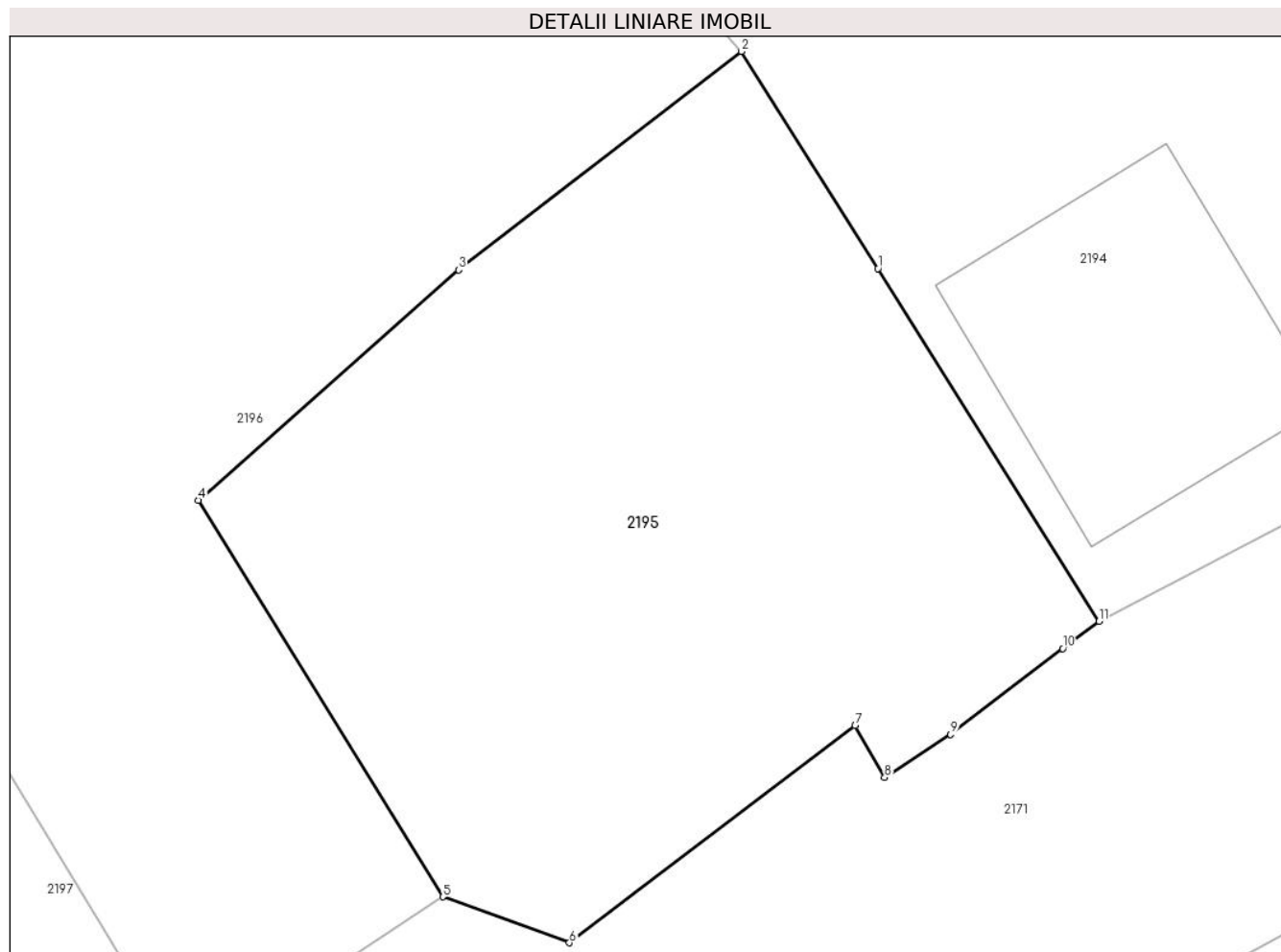
Inscrieri privind dezmembramintele dreptului de proprietate, drepturi reale de garanție și sarcini	Referințe
NU SUNT	

Anexa Nr. 1 La Partea I

Teren

Nr cadastral	Suprafața (mp)*	Observații / Referințe
	201	

* Suprafața este determinată în planul de proiecție Stereo 70.



Date referitoare la teren

Crt	Categorie folosință	Intra vilan	Suprafața (mp)	Tarla	Parcelă	Nr. topo	Observații / Referințe
1	faneata	DA	201	-	-	-	

Lungime Segmente

1) Valorile lungimilor segmentelor sunt obținute din proiecție în plan.

Punct început	X / Y	Punct sfârșit	X / Y	Lungime segment (** (m)
1	581.743,993 636.777,54	2	581.741,045 636.782,223	5.534
2	581.741,045 636.782,223	3	581.734,944 636.777,51	7.709
3	581.734,944 636.777,51	4	581.729,323 636.772,545	7.5
4	581.729,323 636.772,545	5	581.734,6 636.763,996	10.046
5	581.734,6 636.763,996	6	581.737,329 636.763,005	2.903

Punct început	X / Y	Punct sfârşit	X / Y	Lungime segment (** (m)
6	581.737,329 636.763,005	7	581.743,503 636.767,686	7.748
7	581.743,503 636.767,686	8	581.744,136 636.766,569	1.284
8	581.744,136 636.766,569	9	581.745,56 636.767,493	1.698
9	581.745,56 636.767,493	10	581.747,981 636.769,348	3.05
10	581.747,981 636.769,348	11	581.748,765 636.769,94	0.982
11	581.748,765 636.769,94	1	581.743,993 636.777,54	8.974

** Lungimile segmentelor sunt determinate în planul de proiecție Stereo 70 și sunt rotunjite la 1 milimetru.

*** Distanța dintre puncte este formată din segmente cumulate ce sunt mai mici decât valoarea 1 milimetru.

**DATE DESPRE IMOBILUL NR. 2196**

Oficiul de Cadastru și Publicitate Imobiliară NEAMT
Biroul de Cadastru și Publicitate Imobiliară Targu-Neamt

A. Partea I. Descrierea imobilului

TEREN Intravilan

Adresa: Loc. Dolhesti, Str David Creangă, Jud. Neamt

Nr. Crt	Nr cadastral Nr. topografic	Suprafața* (mp)	Observații / Referințe
A1	53302	931	Sector cadastral:196 Teren imprejmuit;

Construcții

Crt	Nr cadastral Nr. topografic	Adresa	Observații / Referințe
A1.1	53302-C1	Loc. Dolhesti, Str David Creangă, Jud. Neamt	Nr. niveluri:2; S. construita la sol:81 mp; S. construita desfasurata:133 mp; Locuinta, P+E
A1.2	53302-C2	Loc. Dolhesti, Str David Creangă, Jud. Neamt	Nr. niveluri:1; S. construita la sol:49 mp; S. construita desfasurata:49 mp; Anexa, parter
A1.3	53302-C3	Loc. Dolhesti, Str David Creangă, Jud. Neamt	Nr. niveluri:1; S. construita la sol:21 mp; S. construita desfasurata:21 mp; Garaj, parter

B. Partea II. Proprietari și acte

Inscrieri privitoare la dreptul de proprietate și alte drepturi reale		Referințe
25531 / 23/12/2020		
Act Notarial nr. Certificat de moștenitor nr. 241, din 22/12/2020 emis de NP Teodorescu Mihaela;		
B1	Intabulare, drept de PROPRIETATE, cu titlu de drept de moștenire după defunctul CREANGĂ NECULAI, dobandit prin Succesiune, cota actuala 3/8, cota initiala 3/8 1) CREANGĂ CLAUDIU-CIPRIAN	A1
B2	Intabulare, drept de PROPRIETATE, cu titlu de drept de moștenire după defunctul CREANGĂ NECULAI, dobandit prin Succesiune, cota actuala 3/16, cota initiala 3/16 1) CREANGĂ CLAUDIU-CIPRIAN	A1.1, A1.2, A1.3
Act Notarial nr. Contract de donație aut nr. 5854, din 22/12/2020 emis de NP Teodorescu Mihaela;		
B3	Intabulare, drept de PROPRIETATE, cu titlu de drept de donație, dobandit prin Conventie, cota actuala 5/8, cota initiala 5/8 1) CREANGĂ CLAUDIU-CIPRIAN, bun propriu	A1
B4	Intabulare, drept de PROPRIETATE, cu titlu de drept de donație, dobandit prin Conventie, cota actuala 13/16, cota initiala 13/16 1) CREANGĂ CLAUDIU-CIPRIAN, bun propriu	A1.1, A1.2, A1.3

C. Partea III. SARCINI

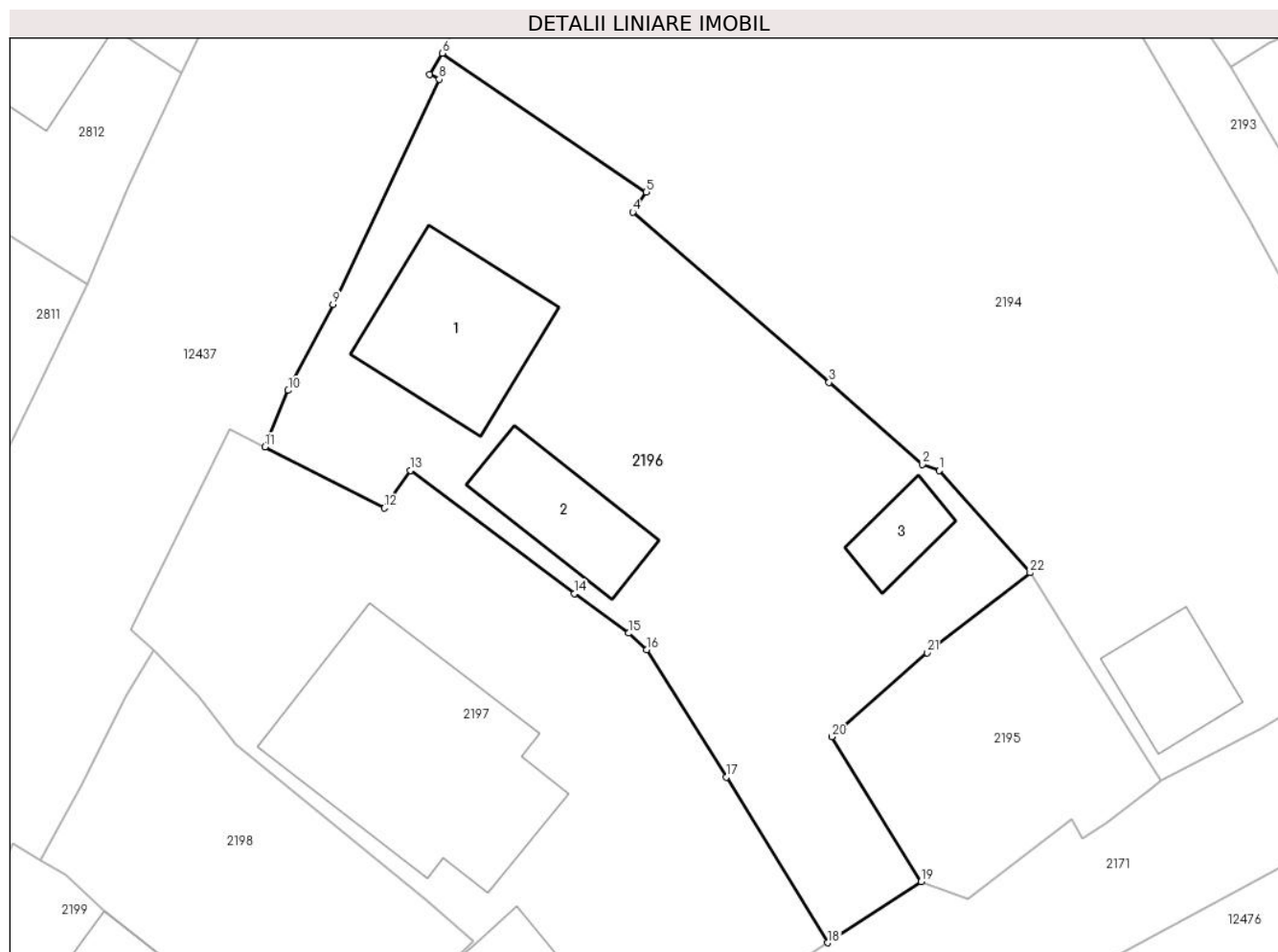
Inscrieri privind dezmembramintele dreptului de proprietate, drepturi reale de garanție și sarcini		Referințe
25531 / 23/12/2020		
Act Notarial nr. Contract de donație aut nr. 5854, din 22/12/2020 emis de NP Teodorescu Mihaela;		
C1	Intabulare, drept de UZUFRACT VIAGER, dobandit prin Conventie, cota actuala 2/8, cota initiala 2/8 1) CREANGĂ SUZANA	A1
C2	Intabulare, drept de UZUFRACT VIAGER, dobandit prin Conventie, cota actuala 10/16, cota initiala 10/16 1) CREANGĂ SUZANA	A1.1, A1.2, A1.3

Anexa Nr. 1 La Partea I

Teren

Nr cadastral	Suprafața (mp)*	Observații / Referințe
53302	931	

* Suprafața este determinată în planul de proiecție Stereo 70.



Date referitoare la teren

Crt	Categorie folosință	Intravilan	Suprafața (mp)	Tarla	Parcelă	Nr. topo	Observații / Referințe
1	curți constructii	DA	559	-	-	-	
2	faneata	DA	372	-	-	-	

Date referitoare la construcții

Crt	Număr	Destinație construcție	Supraf. (mp)	Situație juridică	Observații / Referințe
A1.1	53302-C1	construcții de locuințe	Din acte: 133 Masurata: 81	Cu acte	Nr. niveluri:2; S. construita la sol:81 mp; S. construita desfasurata:133 mp; Locuinta, P+E
A1.2	53302-C2	construcții anexa	49	Cu acte	Nr. niveluri:1; S. construita la sol:49 mp; S. construita desfasurata:49 mp; Anexa, parter
A1.3	53302-C3	construcții anexa	21	Cu acte	Nr. niveluri:1; S. construita la sol:21 mp; S. construita desfasurata:21 mp; Garaj, parter

Lungime Segmente

1) Valorile lungimilor segmentelor sunt obținute din proiecție în plan.

Punct început	X / Y	Punct sfârșit	X / Y	Lungime segment (** (m))	Punct început	X / Y	Punct sfârșit	X / Y	Lungime segment (** (m))
1	581.735,678 636.788,251	2	581.734,671 636.788,615	1.071	2	581.734,671 636.788,615	3	581.729,162 636.793,458	7.335

Punct început	X / Y	Punct sfârșit	X / Y	Lungime segment (** (m)
3	581.729,162 636.793,458	4	581.717,568 636.803,511	15.345
5	581.718,368 636.804,7	6	581.706,323 636.812,888	14.565
7	581.705,567 636.811,635	8	581.706,129 636.811,357	0.627
9	581.699,86 636.798,065	10	581.697,206 636.792,988	5.729
11	581.695,847 636.789,655	12	581.702,883 636.786,043	7.909
13	581.704,438 636.788,261	14	581.714,116 636.780,982	12.11
15	581.717,317 636.778,654	16	581.718,384 636.777,685	1.441
17	581.723,091 636.770,158	18	581.729,076 636.760,38	11.464
19	581.734,6 636.763,996	20	581.729,323 636.772,545	10.046
21	581.734,944 636.777,51	22	581.741,045 636.782,223	7.709

Punct început	X / Y	Punct sfârșit	X / Y	Lungime segment (** (m)
4	581.717,568 636.803,511	5	581.718,368 636.804,7	1.433
6	581.706,323 636.812,888	7	581.705,567 636.811,635	1.463
8	581.706,129 636.811,357	9	581.699,86 636.798,065	14.696
10	581.697,206 636.792,988	11	581.695,847 636.789,655	3.599
12	581.702,883 636.786,043	13	581.704,438 636.788,261	2.709
14	581.714,116 636.780,982	15	581.717,317 636.778,654	3.958
16	581.718,384 636.777,685	17	581.723,091 636.770,158	8.878
18	581.729,076 636.760,38	19	581.734,6 636.763,996	6.602
20	581.729,323 636.772,545	21	581.734,944 636.777,51	7.5
22	581.741,045 636.782,223	1	581.735,678 636.788,251	8.071

** Lungimile segmentelor sunt determinate în planul de proiecție Stereo 70 și sunt rotunjite la 1 milimetru.

*** Distanța dintre puncte este formată din segmente cumulate ce sunt mai mici decât valoarea 1 milimetru.

**DATE DESPRE IMOBILUL NR. 2197**

Oficiul de Cadastru și Publicitate Imobiliară NEAMT
Biroul de Cadastru și Publicitate Imobiliară Targu-Neamt

A. Partea I. Descrierea imobilului

TEREN Intravilan

Adresa: Loc. Dolhesti, Str David Creangă, Jud. Neamt

Nr. Crt	Nr cadastral Nr. topografic	Suprafața* (mp)	Observații / Referințe
A1	53300	790	Sector cadastral:196 Teren imprejmuit;

Construcții

Crt	Nr cadastral Nr. topografic	Adresa	Observații / Referințe
A1.1	53300-C1	Loc. Dolhesti, Str David Creangă, Jud. Neamt	Nr. niveluri:2; S. construita la sol:163 mp; S. construita desfasurata:220 mp; Locuinta, P+M
A1.2	53300-C2	Loc. Dolhesti, Str David Creangă, Jud. Neamt	Nr. niveluri:1; S. construita la sol:53 mp; S. construita desfasurata:53 mp; Anexa, parter

B. Partea II. Proprietari și acte

Inscrieri privitoare la dreptul de proprietate și alte drepturi reale		Referințe
25533 / 23/12/2020		
Act Notarial nr. Certificat de mostenitor suplimentar nr.241, din 22/12/2020 emis de Teodorescu Mihaela;		
B2	Intabulare, drept de PROPRIETATE, cu titlu de mostenire după defunctul CREANGĂ NECULAI, dobandit prin Succesiune, cota actuala 3/8, cota initiala 3/8 1) CREANGĂ NICOLAE	A1
B5	Intabulare, drept de PROPRIETATE, cu titlu de mostenire după defunctul CREANGĂ NECULAI, dobandit prin Succesiune, cota actuala 3/16, cota initiala 3/16 1) CREANGĂ NICOLAE	A1.1, A1.2
Act Notarial nr. Contract de donatie nr.5857, din 22/12/2020 emis de Teodorescu Mihaela;		
B7	Intabulare, drept de PROPRIETATE, cu titlu de donatie, dobandit prin Conventie, cota actuala 5/8, cota initiala 5/8 1) CREANGĂ NICOLAE, bun propriu	A1
B8	Intabulare, drept de PROPRIETATE, cu titlu de donatie, dobandit prin Conventie, cota actuala 13/16, cota initiala 13/16 1) CREANGĂ NICOLAE, bun propriu	A1.1, A1.2

C. Partea III. SARCINI .

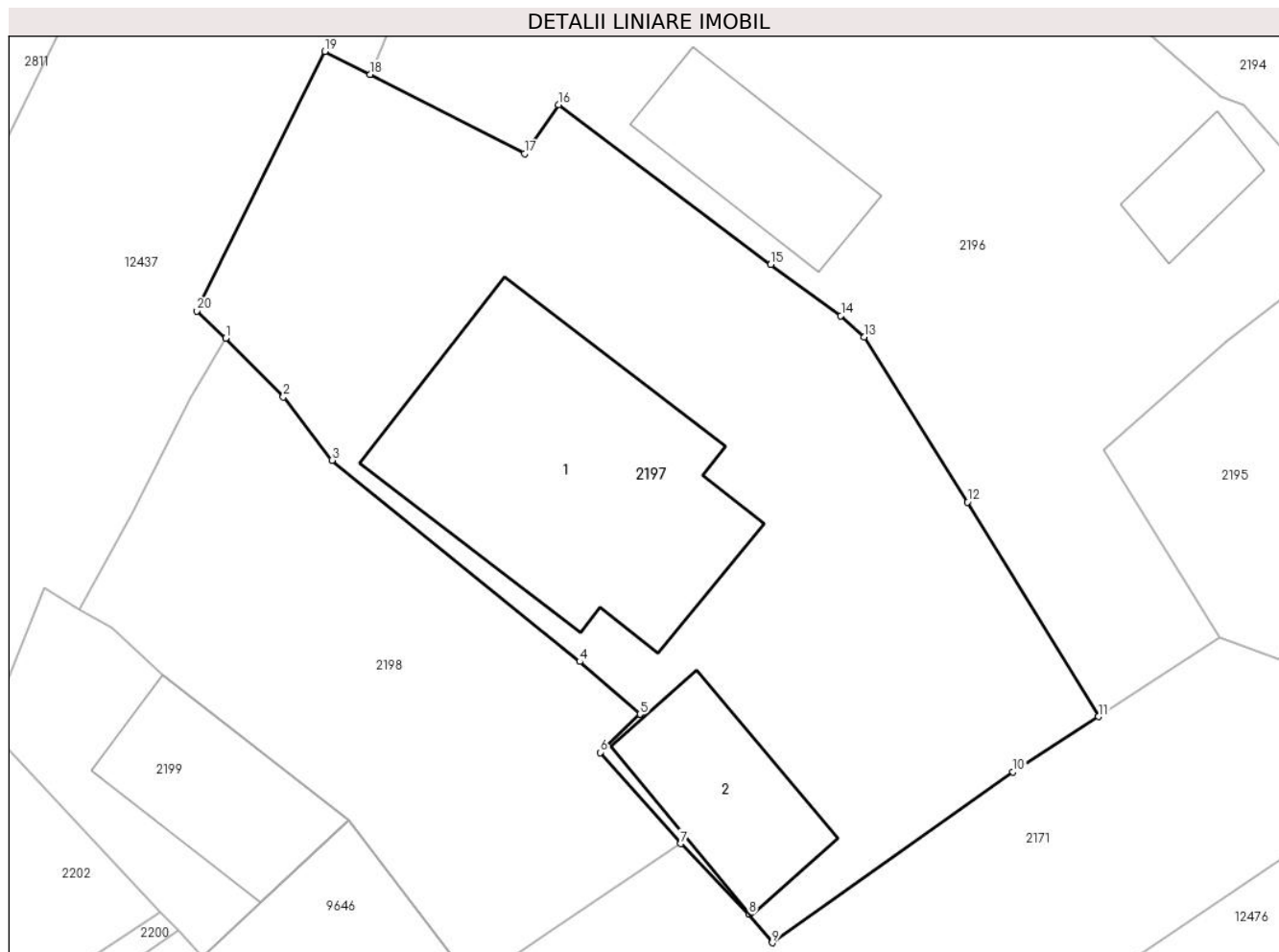
Inscrieri privind dezmembramintele dreptului de proprietate, drepturi reale de garanție și sarcini	Referințe
NU SUNT	

Anexa Nr. 1 La Partea I

Teren

Nr cadastral	Suprafața (mp)*	Observații / Referințe
53300	790	

* Suprafața este determinată în planul de proiecție Stereo 70.



Date referitoare la teren

Crt	Categorie folosință	Intravilan	Suprafața (mp)	Tarla	Parcelă	Nr. topo	Observații / Referințe
1	curți constructii	DA	403	-	-	-	
2	faneata	DA	387	-	-	-	

Date referitoare la construcții

Crt	Număr	Destinație construcție	Supraf. (mp)	Situație juridică	Observații / Referințe
A1.1	53300-C1	construcții de locuințe	Din acte: 220 Masurata: 163	Cu acte	Nr. niveluri:2; S. construita la sol:163 mp; S. construita desfasurata:220 mp; Locuinta, P+M
A1.2	53300-C2	construcții anexa	53	Cu acte	Nr. niveluri:1; S. construita la sol:53 mp; S. construita desfasurata:53 mp; Anexa, parter

Lungime Segmente

1) Valorile lungimilor segmentelor sunt obținute din proiecție în plan.

Punct început	X / Y	Punct sfârșit	X / Y	Lungime segment (** (m)
1	581.689,248 636.777,63	2	581.691,878 636.774,95	3.755

Punct început	X / Y	Punct sfârșit	X / Y	Lungime segment (** (m)
2	581.691,878 636.774,95	3	581.694,102 636.772,068	3.64
3	581.694,102 636.772,068	4	581.705,405 636.762,888	14.561
4	581.705,405 636.762,888	5	581.708,162 636.760,493	3.652
5	581.708,162 636.760,493	6	581.706,344 636.758,751	2.518
6	581.706,344 636.758,751	7	581.710,015 636.754,59	5.549
7	581.710,015 636.754,59	8	581.713,126 636.751,366	4.48
8	581.713,126 636.751,366	9	581.714,184 636.750,077	1.668
9	581.714,184 636.750,077	10	581.725,177 636.757,868	13.474
10	581.725,177 636.757,868	11	581.729,076 636.760,38	4.638
11	581.729,076 636.760,38	12	581.723,091 636.770,158	11.464
12	581.723,091 636.770,158	13	581.718,384 636.777,685	8.878
13	581.718,384 636.777,685	14	581.717,317 636.778,654	1.441
14	581.717,317 636.778,654	15	581.714,116 636.780,982	3.958
15	581.714,116 636.780,982	16	581.704,438 636.788,261	12.11
16	581.704,438 636.788,261	17	581.702,883 636.786,043	2.709
17	581.702,883 636.786,043	18	581.695,847 636.789,655	7.909
18	581.695,847 636.789,655	19	581.693,776 636.790,696	2.318
19	581.693,776 636.790,696	20	581.687,933 636.778,871	13.19
20	581.687,933 636.778,871	1	581.689,248 636.777,63	1.808

** Lungimile segmentelor sunt determinate în planul de proiecție Stereo 70 și sunt rotunjite la 1 milimetru.

*** Distanța dintre puncte este formată din segmente cumulate ce sunt mai mici decât valoarea 1 milimetru.

**DATE DESPRE IMOBILUL NR. 2198**

Oficiul de Cadastru și Publicitate Imobiliară NEAMT
Biroul de Cadastru și Publicitate Imobiliară Targu-Neamt

A. Partea I. Descrierea imobilului

TEREN Intravilan

Adresa: Loc. Dolhesti, Str David Creangă, Jud. Neamt

Nr. Crt	Nr cadastral Nr. topografic	Suprafața* (mp)	Observații / Referințe
A1		348	Sector cadastral:196 Teren neimpregmuit;

B. Partea II. Proprietari și acte

Inscrieri privitoare la dreptul de proprietate și alte drepturi reale		Referințe
/		
Act Administrativ nr. 9504, din 21/06/2023 emis de PRIMARIA COMUNEI PIPIRIG;		
B1	Inscrierea posesiei, drept de PROPRIETATE, dobandit prin Lege, cota actuala 1/1, cota initiala 1/1 1) CREANGĂ NECULAI 2) CREANGĂ ECATERINA	A1

C. Partea III. SARCINI .

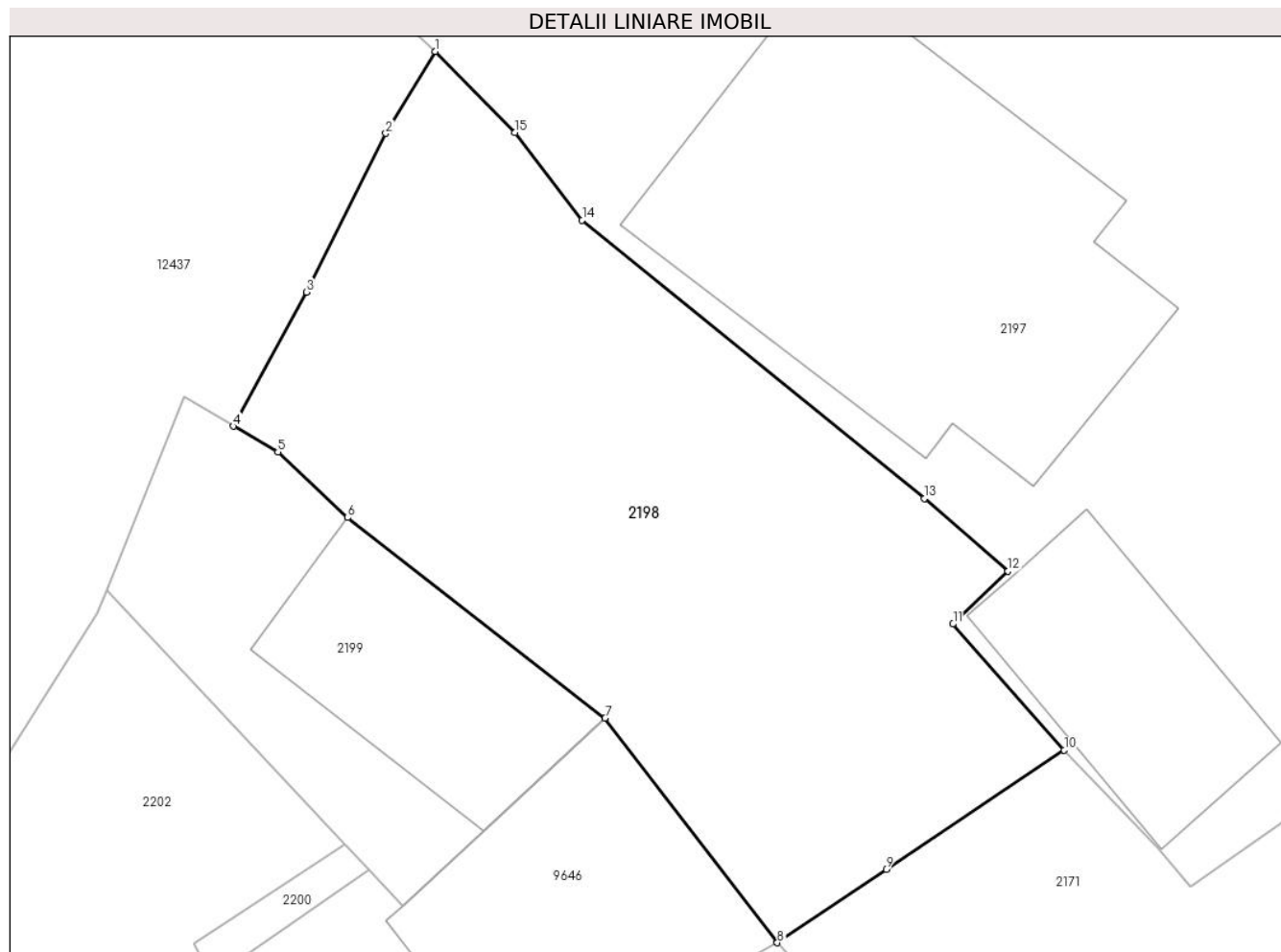
Inscrieri privind dezmembramintele dreptului de proprietate, drepturi reale de garanție și sarcini	Referințe
NU SUNT	

Anexa Nr. 1 La Partea I

Teren

Nr cadastral	Suprafața (mp)*	Observații / Referințe
	348	

* Suprafața este determinată în planul de proiecție Stereo 70.



Date referitoare la teren

Crt	Categorie folosință	Intravilan	Suprafața (mp)	Tarla	Parcelă	Nr. topo	Observații / Referințe
1	faneata	DA	348	-	-	-	

Lungime Segmente

1) Valorile lungimilor segmentelor sunt obținute din proiecție în plan.

Punct început	X / Y	Punct sfârșit	X / Y	Lungime segment (** (m)
1	581.689,248 636.777,63	2	581.687,622 636.774,929	3.153
2	581.687,622 636.774,929	3	581.684,999 636.769,697	5.853
3	581.684,999 636.769,697	4	581.682,582 636.765,274	5.04
4	581.682,582 636.765,274	5	581.684,057 636.764,424	1.702
5	581.684,057 636.764,424	6	581.686,363 636.762,257	3.164

Punct început	X / Y	Punct sfârşit	X / Y	Lungime segment (** (m)
6	581.686,363 636.762,257	7	581.694,856 636.755,651	10.76
7	581.694,856 636.755,651	8	581.700,545 636.748,24	9.343
8	581.700,545 636.748,24	9	581.704,138 636.750,666	4.335
9	581.704,138 636.750,666	10	581.710,015 636.754,59	7.067
10	581.710,015 636.754,59	11	581.706,344 636.758,751	5.549
11	581.706,344 636.758,751	12	581.708,162 636.760,493	2.518
12	581.708,162 636.760,493	13	581.705,405 636.762,888	3.652
13	581.705,405 636.762,888	14	581.694,102 636.772,068	14.561
14	581.694,102 636.772,068	15	581.691,878 636.774,95	3.64
15	581.691,878 636.774,95	1	581.689,248 636.777,63	3.755

** Lungimile segmentelor sunt determinate în planul de proiecție Stereo 70 și sunt rotunjite la 1 milimetru.

*** Distanța dintre puncte este formată din segmente cumulate ce sunt mai mici decât valoarea 1 milimetru.

**DATE DESPRE IMOBILUL NR. 2199**

Oficiul de Cadastru și Publicitate Imobiliară NEAMT
Biroul de Cadastru și Publicitate Imobiliară Targu-Neamt

A. Partea I. Descrierea imobilului

TEREN Intravilan

Adresa: Loc. Dolhesti, Str David Creangă, Jud. Neamt

Nr. Crt	Nr cadastral Nr. topografic	Suprafața* (mp)	Observații / Referințe
A1		125	Sector cadastral:196 Teren neimpregmuit;

Construcții

Crt	Nr cadastral Nr. topografic	Adresa	Observații / Referințe
A1.1		Loc. Dolhesti, Str David Creangă, Jud. Neamt	Nr. niveluri:1; S. construita la sol:55 mp;

B. Partea II. Proprietari și acte

Inscrieri privitoare la dreptul de proprietate și alte drepturi reale		Referințe
/		
Act Administrativ nr. 9503, din 21/06/2023 emis de PRIMARIA COMUNEI PIPIRIG;		
B1	Inscrierea posesiei, drept de PROPRIETATE, dobandit prin Lege, cota actuala 1/1, cota initiala 1/1 1) CREANGĂ NECULAI 2) CREANGĂ CARMEN-MIRELA	A1
Act Administrativ nr. 17408, din 01/11/2023 emis de PRIMARIA COMUNEI PIPIRIG;		
B2	Intabulare, drept de PROPRIETATE, dobandit prin Lege, cota actuala 1/1, cota initiala 1/1 1) CREANGĂ NECULAI 2) CREANGĂ CARMEN-MIRELA	A1.1

C. Partea III. SARCINI .

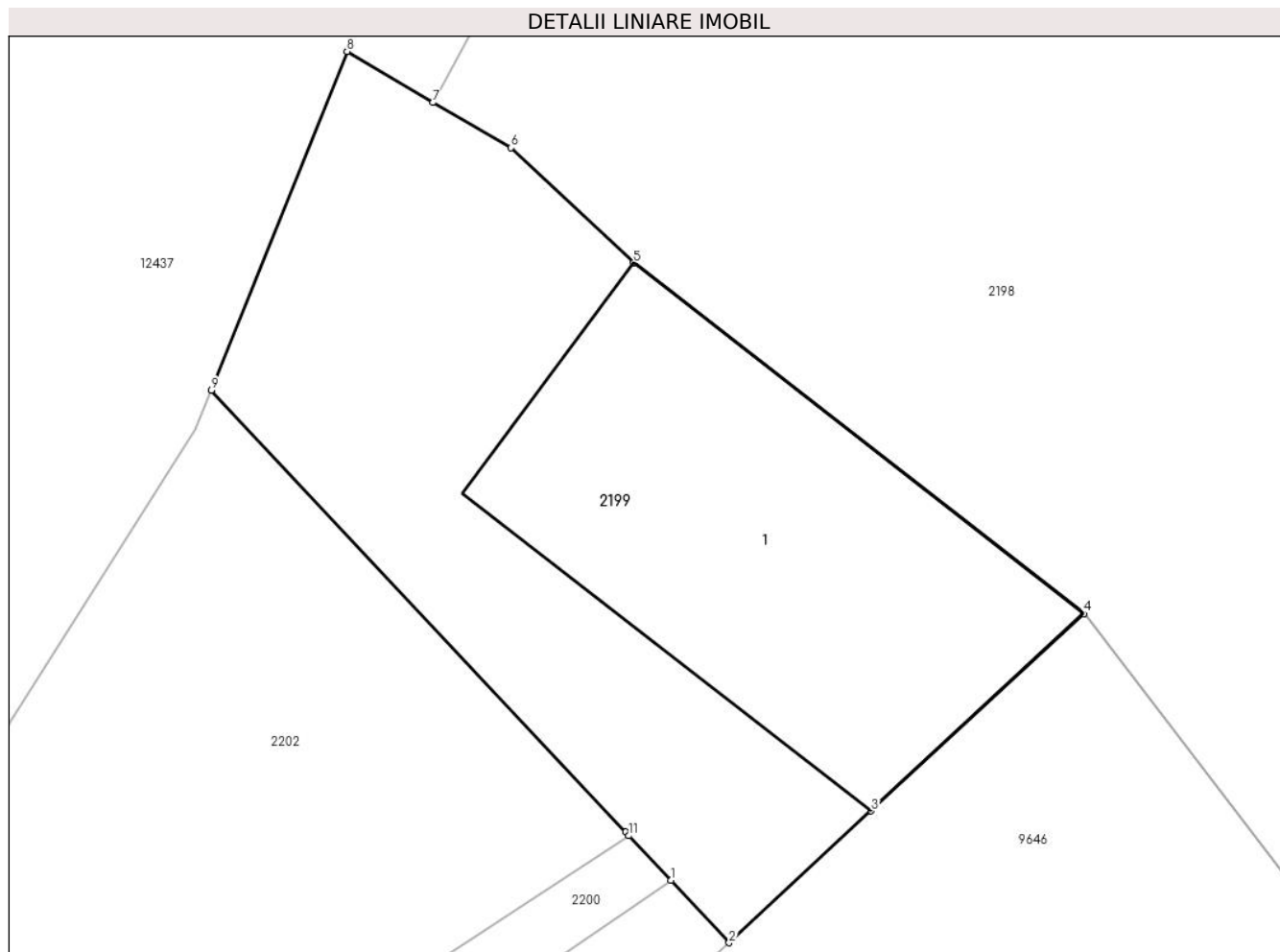
Inscrieri privind dezmembramintele dreptului de proprietate, drepturi reale de garanție și sarcini	Referințe
NU SUNT	

Anexa Nr. 1 La Partea I

Teren

Nr cadastral	Suprafața (mp)*	Observații / Referințe
	125	

* Suprafața este determinată în planul de proiecție Stereo 70.



Date referitoare la teren

Crt	Categorie folosință	Intravilan	Suprafața (mp)	Tarla	Parcelă	Nr. topo	Observații / Referințe
1	curți constructii	DA	125	-	-	-	

Date referitoare la construcții

Crt	Număr	Destinație construcție	Supraf. (mp)	Situație juridică	Observații / Referințe
A1.1		constructii anexa	55	Cu acte	Nr. niveluri:1; S. construita la sol:55 mp;

Lungime Segmente

1) Valorile lungimilor segmentelor sunt obținute din proiecție în plan.

Punct început	X / Y	Punct sfârșit	X / Y	Lungime segment (** (m)
1	581.687,067 636.750,629	2	581.688,169 636.749,453	1.612
2	581.688,169 636.749,453	3	581.690,846 636.751,934	3.65
3	581.690,846 636.751,934	4	581.694,856 636.755,651	5.468
4	581.694,856 636.755,651	5	581.686,363 636.762,257	10.76

Punct început	X / Y	Punct sfârșit	X / Y	Lungime segment (** (m)
5	581.686,363 636.762,257	6	581.684,057 636.764,424	3.164
6	581.684,057 636.764,424	7	581.682,582 636.765,274	1.702
7	581.682,582 636.765,274	8	581.680,965 636.766,238	1.883
8	581.680,965 636.766,238	9	581.678,411 636.759,861	6.869
9	581.678,411 636.759,861	10	581.686,216 636.751,536	11.412
10	581.686,216 636.751,536	11	581.686,279 636.751,469	0.092
11	581.686,279 636.751,469	1	581.687,067 636.750,629	1.152

** Lungimile segmentelor sunt determinate în planul de proiecție Stereo 70 și sunt rotunjite la 1 milimetru.

*** Distanța dintre puncte este formată din segmente cumulate ce sunt mai mici decât valoarea 1 milimetru.

**DATE DESPRE IMOBILUL NR. 2200**

Oficiul de Cadastru și Publicitate Imobiliară NEAMT
Biroul de Cadastru și Publicitate Imobiliară Targu-Neamt

A. Partea I. Descrierea imobilului

TEREN Intravilan

Adresa: Loc. Dolhesti, Splaiul Sub Branu, Jud. Neamt

Nr. Crt	Nr cadastral Nr. topografic	Suprafața* (mp)	Observații / Referințe
A1		17	Sector cadastral:196 Teren neimpregmuit;

B. Partea II. Proprietari și acte

Inscrieri privitoare la dreptul de proprietate și alte drepturi reale		Referințe
/		
Act Administrativ nr. 9502, din 21/06/2023 emis de PRIMARIA COMUNEI PIPIRIG;		
B1	Inscrierea posesiei, drept de PROPRIETATE, dobandit prin Lege, cota actuala 1/1, cota initiala 1/1 1) CREANGĂ IOAN	A1
Act Administrativ nr. 17408, din 01/11/2023 emis de PRIMARIA COMUNEI PIPIRIG;		
B2	Intabulare, drept de PROPRIETATE, dobandit prin Lege, cota actuala 1/1, cota initiala 1/1 1) CREANGĂ IOAN	A1

C. Partea III. SARCINI .

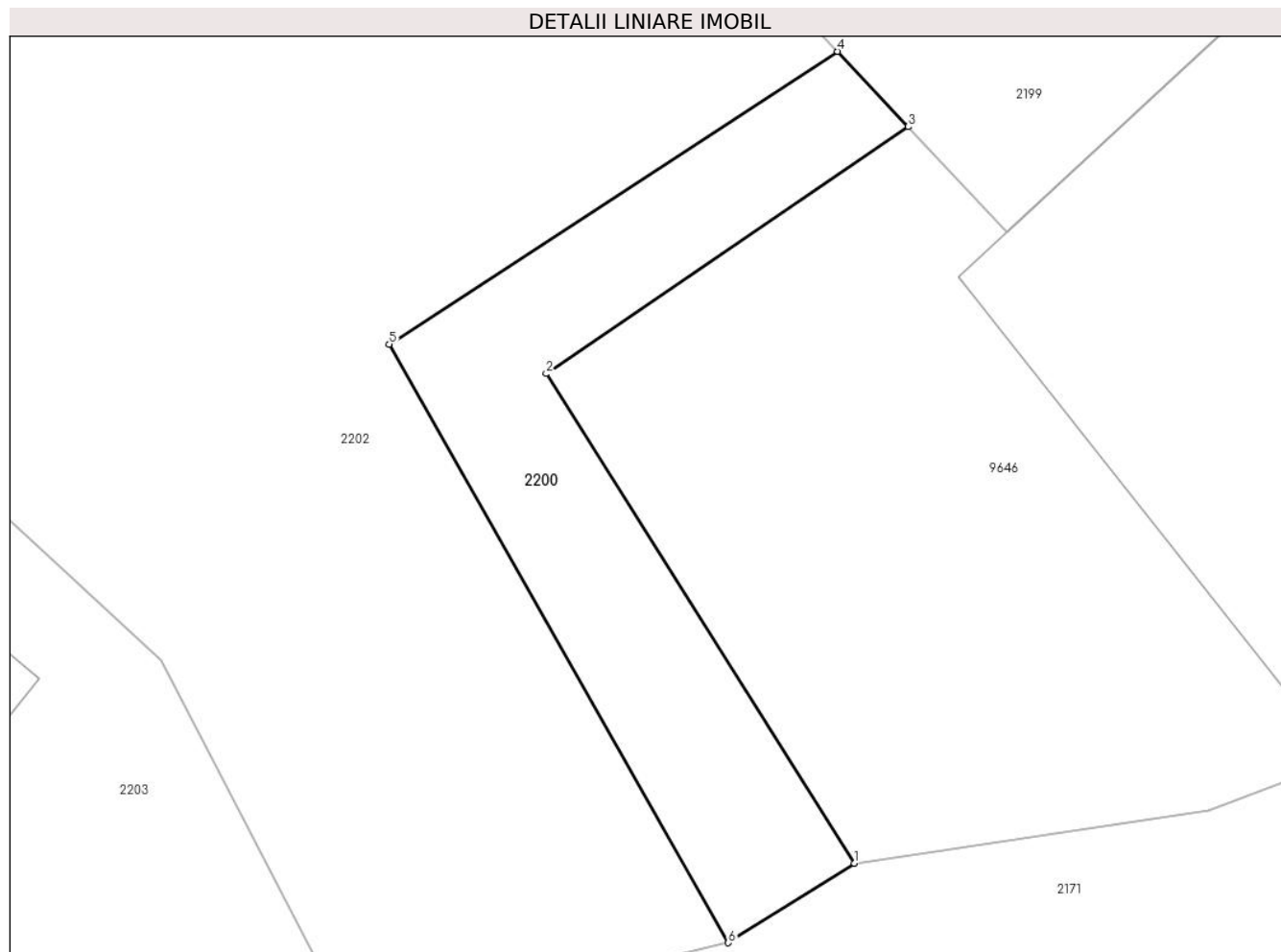
Inscrieri privind dezmembramintele dreptului de proprietate, drepturi reale de garanție și sarcini	Referințe
NU SUNT	

Anexa Nr. 1 La Partea I

Teren

Nr cadastral	Suprafața (mp)*	Observații / Referințe
	17	

* Suprafața este determinată în planul de proiecție Stereo 70.



Date referitoare la teren

Crt	Categorie folosință	Intravilan	Suprafața (mp)	Tarla	Parcelă	Nr. topo	Observații / Referințe
1	faneata	DA	17	-	-	-	

Lungime Segmente

1) Valorile lungimilor segmentelor sunt obținute din proiecție în plan.

Punct început	X / Y	Punct sfârșit	X / Y	Lungime segment (** (m)
1	581.686,466 636.742,405	2	581.683,023 636.747,872	6.461
2	581.683,023 636.747,872	3	581.687,067 636.750,629	4.894
3	581.687,067 636.750,629	4	581.686,279 636.751,469	1.152
4	581.686,279 636.751,469	5	581.681,269 636.748,201	5.982
5	581.681,269 636.748,201	6	581.685,059 636.741,519	7.682

Punct început	X / Y	Punct sfârșit	X / Y	Lungime segment (** (m)
6	581.685,059 636.741,519	1	581.686,466 636.742,405	1.663

** Lungimile segmentelor sunt determinate în planul de proiecție Stereo 70 și sunt rotunjite la 1 milimetru.

*** Distanța dintre puncte este formată din segmente cumulate ce sunt mai mici decât valoarea 1 milimetru.

**DATE DESPRE IMOBILUL NR. 2202**

Oficiul de Cadastru și Publicitate Imobiliară NEAMT
Biroul de Cadastru și Publicitate Imobiliară Targu-Neamt

A. Partea I. Descrierea imobilului

TEREN Intravilan

Adresa: Loc. Dolhesti, Str David Creangă, Jud. Neamt

Nr. Crt	Nr cadastral Nr. topografic	Suprafața* (mp)	Observații / Referințe
A1		125	Sector cadastral:196 Teren neimprejmuit;

B. Partea II. Proprietari și acte

Inscrieri privitoare la dreptul de proprietate și alte drepturi reale		Referințe
/		
Act Administrativ nr. 9501, din 21/06/2023 emis de PRIMARIA COMUNEI PIPIRIG;		
B1	Inscrierea posesiei, drept de PROPRIETATE, dobandit prin Lege, cota actuala 1/1, cota initiala 1/1 1) CREANGĂ VERONICA 2) CREANGĂ DUMITRU	A1

C. Partea III. SARCINI .

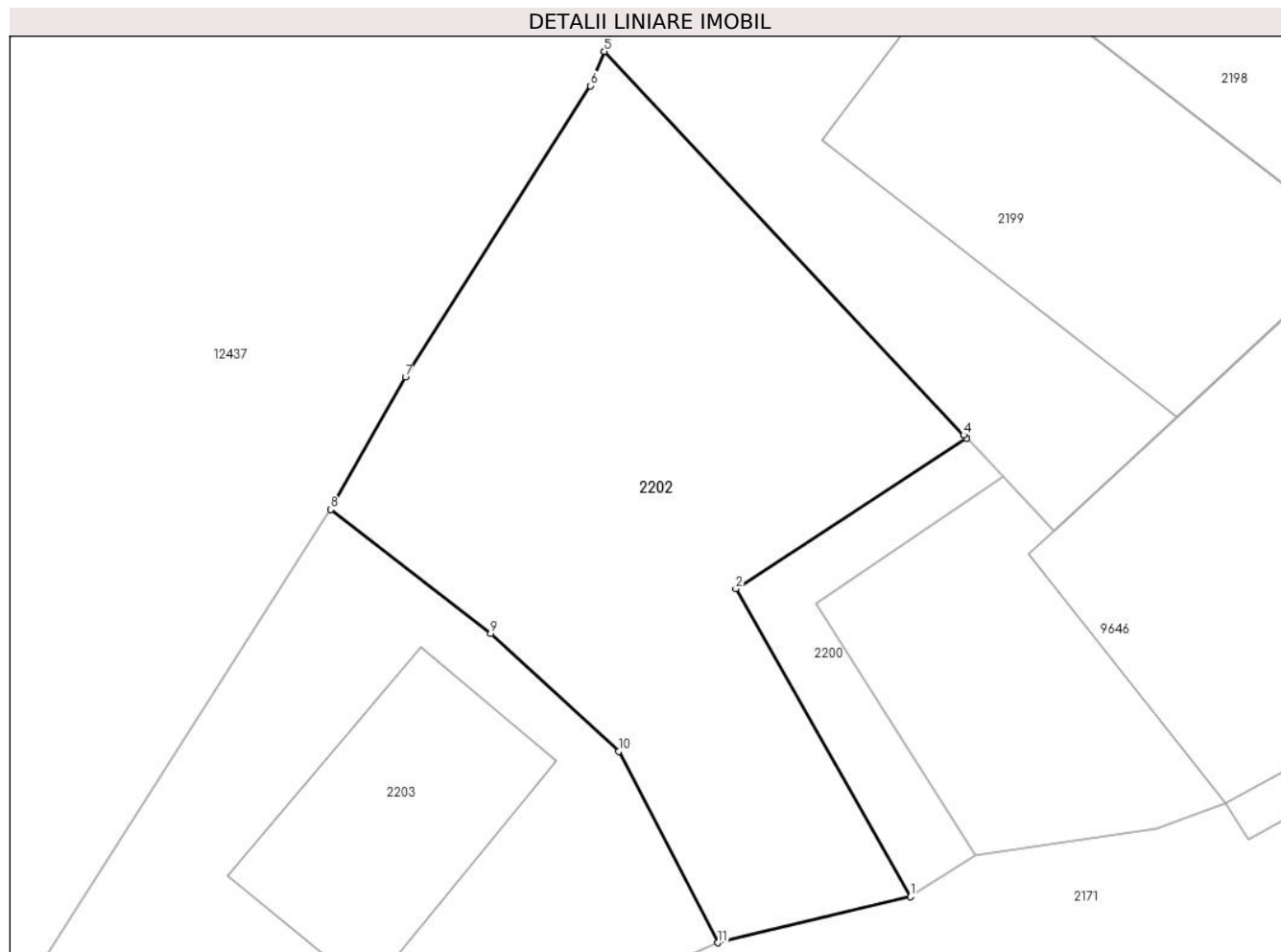
Inscrieri privind dezmembramintele dreptului de proprietate, drepturi reale de garanție și sarcini	Referințe
NU SUNT	

Anexa Nr. 1 La Partea I

Teren

Nr cadastral	Suprafața (mp)*	Observații / Referințe
	125	

* Suprafața este determinată în planul de proiecție Stereo 70.



Date referitoare la teren

Crt	Categorie folosință	Intravilan	Suprafața (mp)	Tarla	Parcelă	Nr. topo	Observații / Referințe
1	faneata	DA	125	-	-	-	

Lungime Segmente

1) Valorile lungimilor segmentelor sunt obținute din proiecție în plan.

Punct început	X / Y	Punct sfârșit	X / Y	Lungime segment (** (m)
1	581.685,059 636.741,519	2	581.681,269 636.748,201	7.682
2	581.681,269 636.748,201	3	581.686,279 636.751,469	5.982
3	581.686,279 636.751,469	4	581.686,216 636.751,536	0.092
4	581.686,216 636.751,536	5	581.678,411 636.759,861	11.412
5	581.678,411 636.759,861	6	581.678,112 636.759,115	0.804

Punct început	X / Y	Punct sfârșit	X / Y	Lungime segment (** (m)
6	581.678,112 636.759,115	7	581.674,091 636.752,798	7.488
7	581.674,091 636.752,798	8	581.672,471 636.749,92	3.303
8	581.672,471 636.749,92	9	581.675,943 636.747,227	4.394
9	581.675,943 636.747,227	10	581.678,719 636.744,667	3.776
10	581.678,719 636.744,667	11	581.680,884 636.740,518	4.68
11	581.680,884 636.740,518	1	581.685,059 636.741,519	4.293

** Lungimile segmentelor sunt determinate în planul de proiecție Stereo 70 și sunt rotunjite la 1 milimetru.

*** Distanța dintre puncte este formată din segmente cumulate ce sunt mai mici decât valoarea 1 milimetru.

**DATE DESPRE IMOBILUL NR. 2203**

Oficiul de Cadastru și Publicitate Imobiliară NEAMT
Biroul de Cadastru și Publicitate Imobiliară Targu-Neamt

A. Partea I. Descrierea imobilului

TEREN Intravilan

Adresa: Loc. Dolhesti, Str David Creangă, Jud. Neamt

Nr. Crt	Nr cadastral Nr. topografic	Suprafața* (mp)	Observații / Referințe
A1		128	Sector cadastral:196 Teren neimpregmuit;

Construcții

Crt	Nr cadastral Nr. topografic	Adresa	Observații / Referințe
A1.1		Loc. Dolhesti, Str David Creangă, Jud. Neamt	Nr. niveluri:1; S. construita la sol:25 mp;

B. Partea II. Proprietari și acte

Inscrieri privitoare la dreptul de proprietate și alte drepturi reale		Referințe
/		
Act Administrativ nr. 14563, din 27/09/2023 emis de PRIMARIA COMUNEI PIPIRIG;		
B1	Inscrierea posesiei, drept de PROPRIETATE, dobandit prin Lege, cota actuala 1/1, cota initiala 1/1 1) CREANGĂ VASILE	A1
Act Administrativ nr. 17408, din 01/11/2023 emis de PRIMARIA COMUNEI PIPIRIG;		
B1	Intabulare, drept de PROPRIETATE, dobandit prin Lege, cota actuala 1/1, cota initiala 1/1 1) CREANGĂ VASILE	A1.1

C. Partea III. SARCINI .

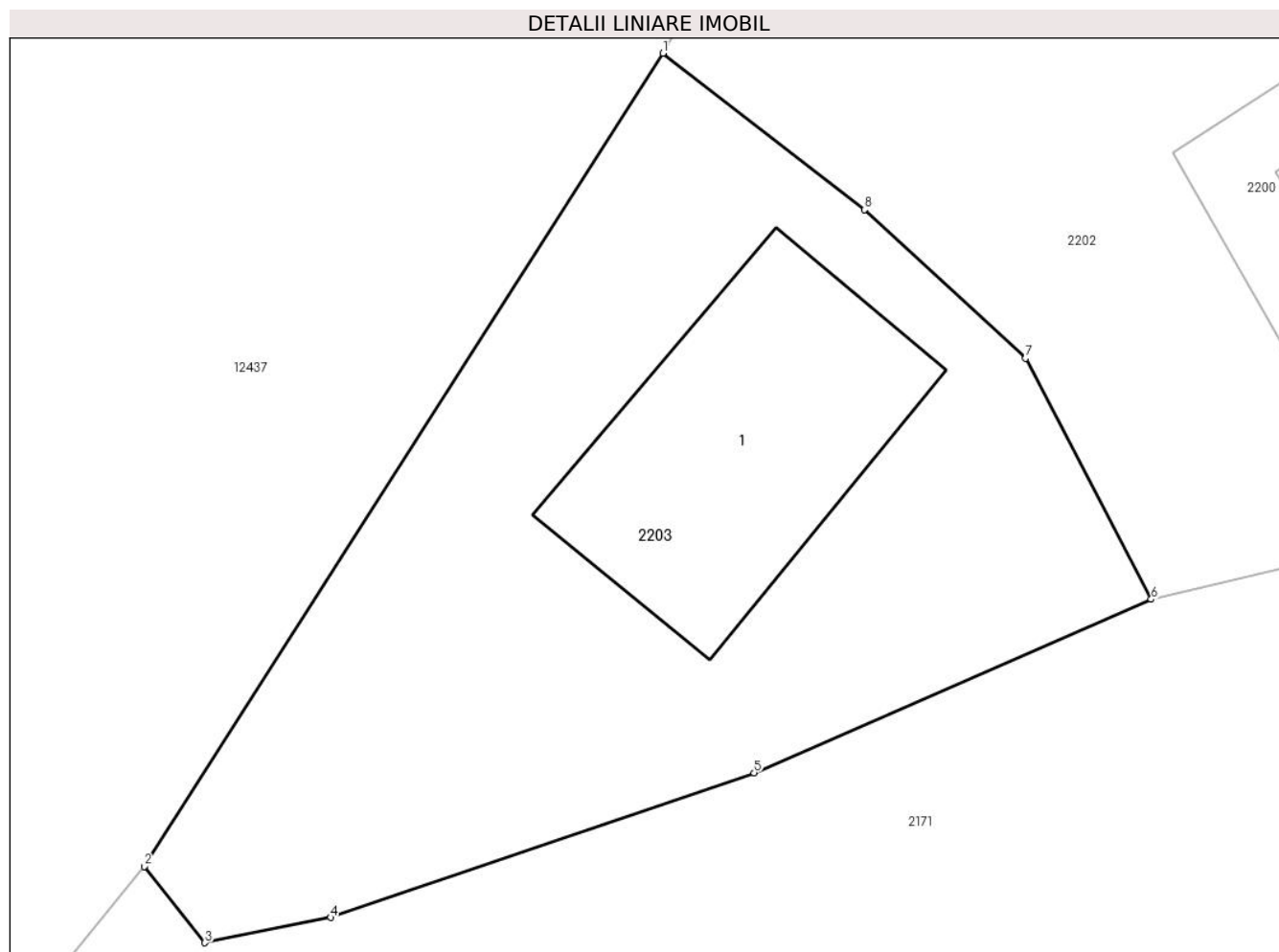
Inscrieri privind dezmembramintele dreptului de proprietate, drepturi reale de garanție și sarcini	Referințe
NU SUNT	

Anexa Nr. 1 La Partea I

Teren

Nr cadastral	Suprafața (mp)*	Observații / Referințe
	128	

* Suprafața este determinată în planul de proiecție Stereo 70.



Date referitoare la teren

Crt	Categorie folosință	Intravilan	Suprafața (mp)	Tarla	Parcelă	Nr. topo	Observații / Referințe
1	curți constructii	DA	128	-	-	-	

Date referitoare la construcții

Crt	Număr	Destinație construcție	Supraf. (mp)	Situație juridică	Observații / Referințe
A1.1		constructii anexa	25	Cu acte	Nr. niveluri:1; S. construita la sol:25 mp;

Lungime Segmente

1) Valorile lungimilor segmentelor sunt obținute din proiecție în plan.

Punct început	X / Y	Punct sfârșit	X / Y	Lungime segment (** (m)
1	581.672,471 636.749,92	2	581.663,533 636.735,92	16.61
2	581.663,533 636.735,92	3	581.664,578 636.734,605	1.68
3	581.664,578 636.734,605	4	581.666,745 636.735,039	2.21
4	581.666,745 636.735,039	5	581.674,043 636.737,532	7.712

Punct început	X / Y	Punct sfârșit	X / Y	Lungime segment (** (m)
5	581.674,043 636.737,532	6	581.680,884 636.740,518	7.464
6	581.680,884 636.740,518	7	581.678,719 636.744,667	4.68
7	581.678,719 636.744,667	8	581.675,943 636.747,227	3.776
8	581.675,943 636.747,227	1	581.672,471 636.749,92	4.394

** Lungimile segmentelor sunt determinate în planul de proiecție Stereo 70 și sunt rotunjite la 1 milimetru.

*** Distanța dintre puncte este formată din segmente cumulate ce sunt mai mici decât valoarea 1 milimetru.

**DATE DESPRE IMOBILUL NR. 8859**

Oficiul de Cadastru și Publicitate Imobiliară NEAMT
Biroul de Cadastru și Publicitate Imobiliară Targu-Neamt

A. Partea I. Descrierea imobilului

TEREN Extravilan

Adresa: Jud. Neamt

Nr. Crt	Nr cadastral Nr. topografic	Suprafața* (mp)	Observații / Referințe
A1		296	Sector cadastral:196 Teren neimpregmuit;

B. Partea II. Proprietari și acte

Inscrieri privitoare la dreptul de proprietate și alte drepturi reale		Referințe
/		
Act Normativ nr. 7, din 13/03/1996 emis de GUVERNUL ROMÂNIEI;		
B1	Inscrierea provizorie, drept de PROPRIETATE, dobandit prin Lege, cota actuala 1/1, cota initiala 1/1 1) COMUNA PIPIRIG, CIF:99999999999999, PROPRIETAR NEIDENTIFICAT	A1

C. Partea III. SARCINI .

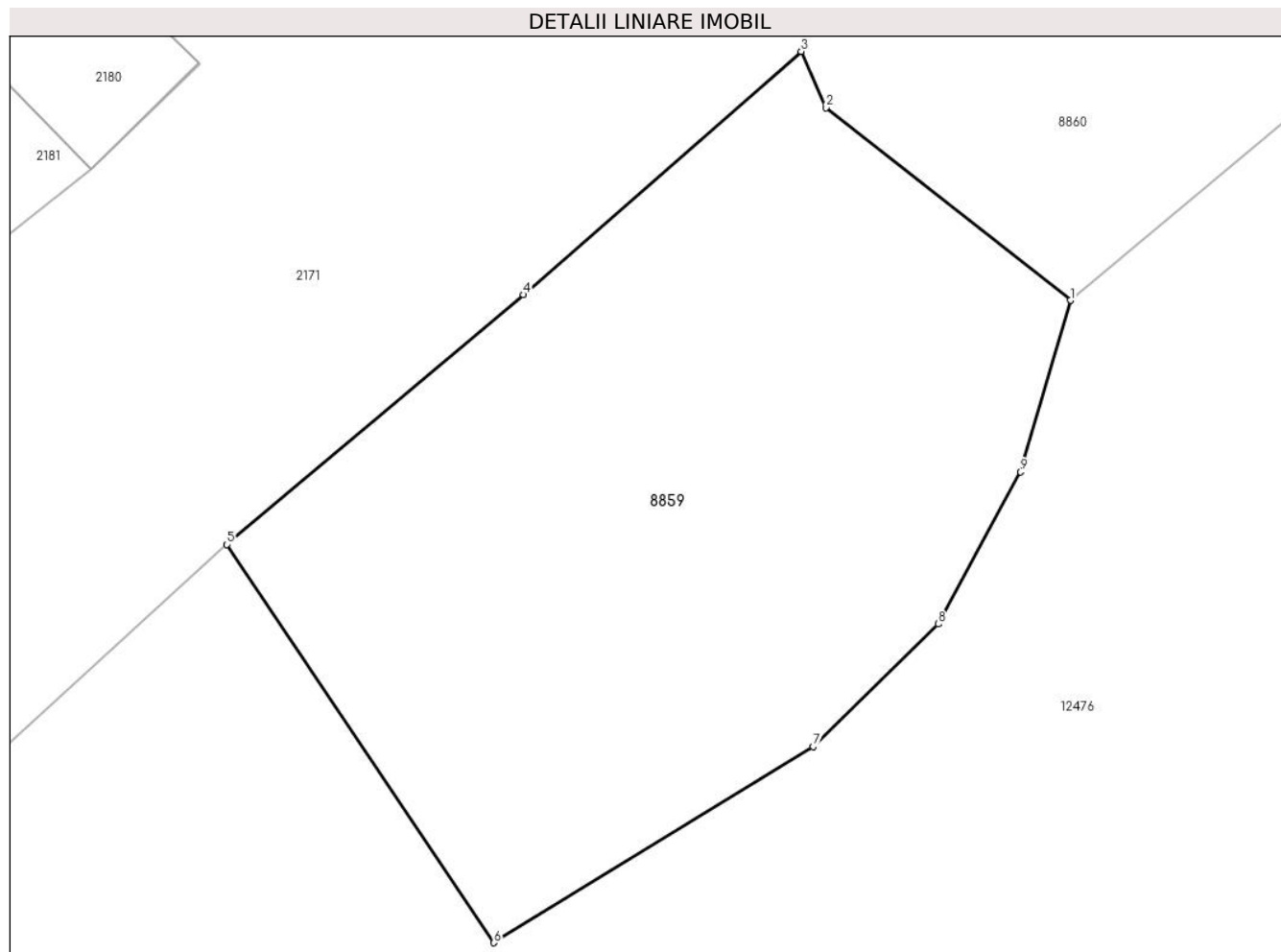
Inscrieri privind dezmembramintele dreptului de proprietate, drepturi reale de garanție și sarcini	Referințe
NU SUNT	

Anexa Nr. 1 La Partea I

Teren

Nr cadastral	Suprafața (mp)*	Observații / Referințe
	296	

* Suprafața este determinată în planul de proiecție Stereo 70.



Date referitoare la teren

Crt	Categorie folosință	Intra vilan	Suprafața (mp)	Tarla	Parcelă	Nr. topo	Observații / Referințe
1	faneata	NU	296	-	-	-	

Lungime Segmente

1) Valorile lungimilor segmentelor sunt obținute din proiecție în plan.

Punct început	X / Y	Punct sfârșit	X / Y	Lungime segment (** (m)
1	581.922,681 636.838,607	2	581.915,98 636.843,888	8.532
2	581.915,98 636.843,888	3	581.915,293 636.845,431	1.689
3	581.915,293 636.845,431	4	581.907,677 636.838,764	10.122
4	581.907,677 636.838,764	5	581.899,543 636.831,917	10.632
5	581.899,543 636.831,917	6	581.906,866 636.821,003	13.143

Punct început	X / Y	Punct sfârșit	X / Y	Lungime segment (** (m)
6	581.906,866 636.821,003	7	581.915,628 636.826,375	10.278
7	581.915,628 636.826,375	8	581.919,059 636.829,737	4.804
8	581.919,059 636.829,737	9	581.921,317 636.833,903	4.739
9	581.921,317 636.833,903	1	581.922,681 636.838,607	4.898

** Lungimile segmentelor sunt determinate în planul de proiecție Stereo 70 și sunt rotunjite la 1 milimetru.

*** Distanța dintre puncte este formată din segmente cumulate ce sunt mai mici decât valoarea 1 milimetru.

**DATE DESPRE IMOBILUL NR. 8860**

Oficiul de Cadastru și Publicitate Imobiliară NEAMT
Biroul de Cadastru și Publicitate Imobiliară Targu-Neamt

A. Partea I. Descrierea imobilului

TEREN Extravilan

Adresa: Jud. Neamt

Nr. Crt	Nr cadastral Nr. topografic	Suprafața* (mp)	Observații / Referințe
A1		276	Sector cadastral:196 Teren neimprejmuit;

B. Partea II. Proprietari și acte

Inscrieri privitoare la dreptul de proprietate și alte drepturi reale	Referințe
/	
Act Normativ nr. 7, din 13/03/1996 emis de GUVERNUL ROMÂNIEI;	
B1	Inscrierea provizorie, drept de PROPRIETATE, dobandit prin Lege, cota actuala 1/1, cota initiala 1/1
	1) COMUNA PIPIRIG, CIF:99999999999999, PROPRIETAR NEIDENTIFICAT

C. Partea III. SARCINI .

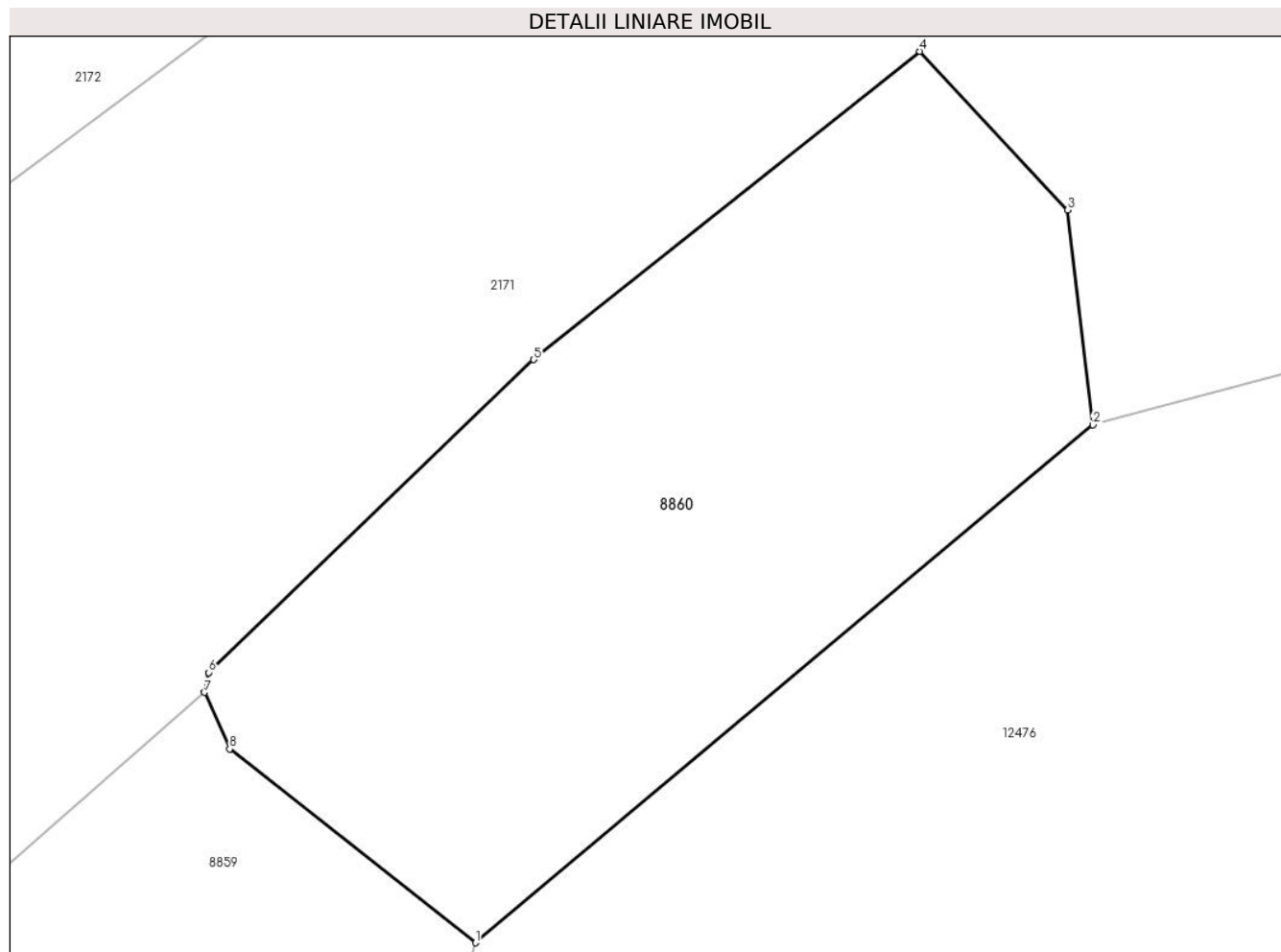
Inscrieri privind dezmembramintele dreptului de proprietate, drepturi reale de garanție și sarcini	Referințe
NU SUNT	

Anexa Nr. 1 La Partea I

Teren

Nr cadastral	Suprafața (mp)*	Observații / Referințe
	276	

* Suprafața este determinată în planul de proiecție Stereo 70.



Date referitoare la teren

Crt	Categorie folosință	Intravilan	Suprafața (mp)	Tarla	Parcelă	Nr. topo	Observații / Referințe
1	faneata	NU	276	-	-	-	

Lungime Segmente

1) Valorile lungimilor segmentelor sunt obținute din proiecție în plan.

Punct început	X / Y	Punct sfârșit	X / Y	Lungime segment (** (m)
1	581.922,681 636.838,607	2	581.939,527 636.852,719	21.976
2	581.939,527 636.852,719	3	581.938,842 636.858,577	5.898
3	581.938,842 636.858,577	4	581.934,803 636.862,895	5.913
4	581.934,803 636.862,895	5	581.924,277 636.854,498	13.465
5	581.924,277 636.854,498	6	581.915,407 636.845,969	12.305

Punct început	X / Y	Punct sfârșit	X / Y	Lungime segment (** (m)
6	581.915,407 636.845,969	7	581.915,293 636.845,431	0.55
7	581.915,293 636.845,431	8	581.915,98 636.843,888	1.689
8	581.915,98 636.843,888	1	581.922,681 636.838,607	8.532

** Lungimile segmentelor sunt determinate în planul de proiecție Stereo 70 și sunt rotunjite la 1 milimetru.

*** Distanța dintre puncte este formată din segmente cumulate ce sunt mai mici decât valoarea 1 milimetru.

**DATE DESPRE IMOBILUL NR. 8861**

Oficiul de Cadastru și Publicitate Imobiliară NEAMT
Biroul de Cadastru și Publicitate Imobiliară Targu-Neamt

A. Partea I. Descrierea imobilului

TEREN Extravilan

Adresa: Jud. Neamt

Nr. Crt	Nr cadastral Nr. topografic	Suprafața* (mp)	Observații / Referințe
A1		1.035	Sector cadastral:196 Teren neimpregmuit;

B. Partea II. Proprietari și acte

Inscrieri privitoare la dreptul de proprietate și alte drepturi reale		Referințe
/		
Act Normativ nr. 7, din 13/03/1996 emis de GUVERNUL ROMÂNIEI;		
B1	Inscrierea provizorie, drept de PROPRIETATE, dobandit prin Lege, cota actuala 1/1, cota initiala 1/1 1) COMUNA PIPIRIG, CIF:99999999999999, PROPRIETAR NEIDENTIFICAT	A1

C. Partea III. SARCINI .

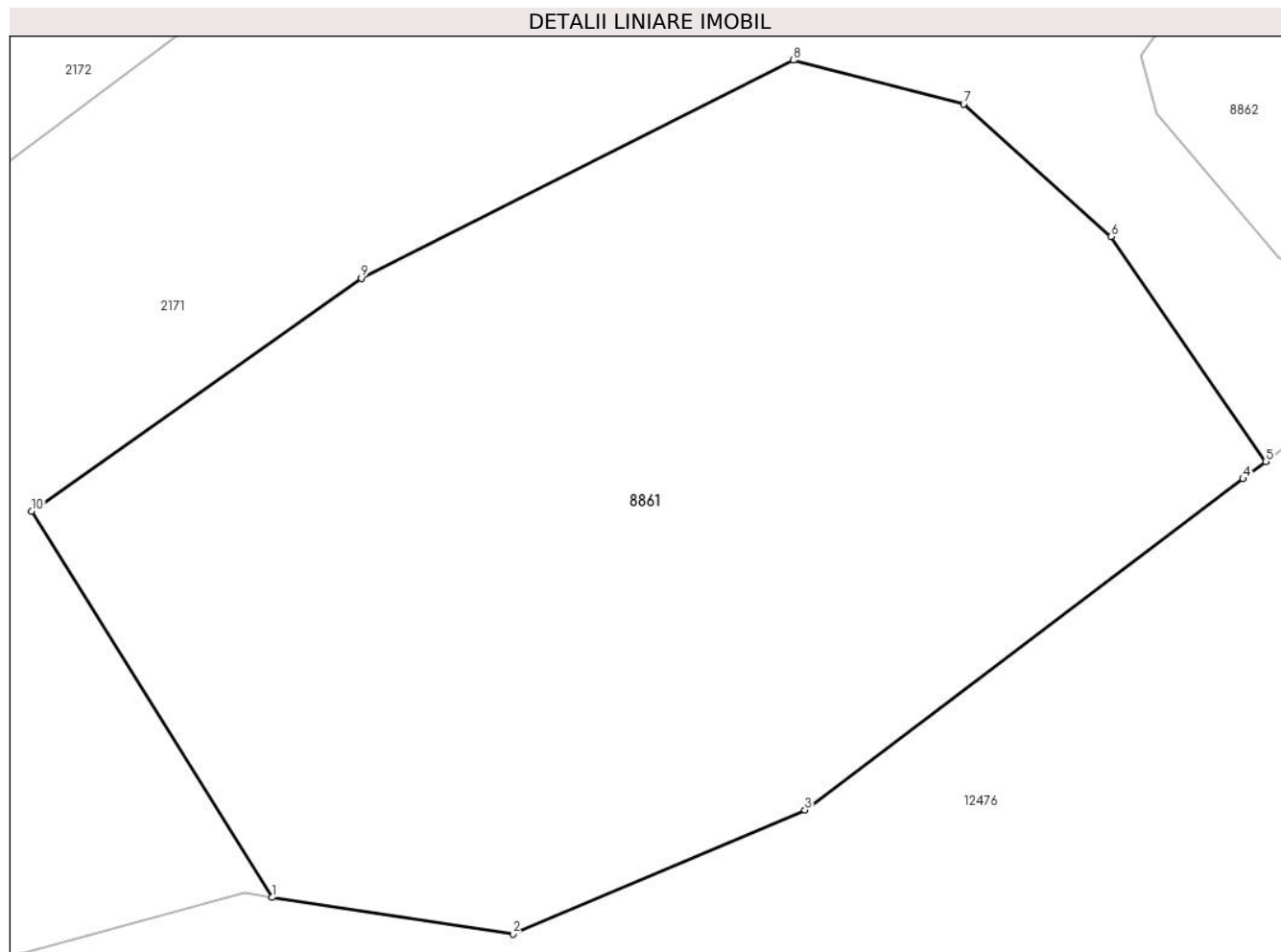
Inscrieri privind dezmembramintele dreptului de proprietate, drepturi reale de garanție și sarcini	Referințe
NU SUNT	

Anexa Nr. 1 La Partea I

Teren

Nr cadastral	Suprafața (mp)*	Observații / Referințe
	1.035	

* Suprafața este determinată în planul de proiecție Stereo 70.



Date referitoare la teren

Crt	Categorie folosință	Intravilan	Suprafața (mp)	Tarla	Parcelă	Nr. topo	Observații / Referințe
1	faneata	NU	1.035	-	-	-	

Lungime Segmente

1) Valorile lungimilor segmentelor sunt obținute din proiecție în plan.

Punct început	X / Y	Punct sfârșit	X / Y	Lungime segment (** (m)
1	581.957,082 636.856,965	2	581.966,754 636.855,501	9.782
2	581.966,754 636.855,501	3	581.978,489 636.860,481	12.748
3	581.978,489 636.860,481	4	581.996,1 636.873,773	22.064
4	581.996,1 636.873,773	5	581.997,012 636.874,472	1.149
5	581.997,012 636.874,472	6	581.990,804 636.883,5	10.956

Punct început	X / Y	Punct sfârșit	X / Y	Lungime segment (** (m)
6	581.990,804 636.883,5	7	581.984,868 636.888,827	7.976
7	581.984,868 636.888,827	8	581.978,028 636.890,579	7.061
8	581.978,028 636.890,579	9	581.960,655 636.881,826	19.453
9	581.960,655 636.881,826	10	581.947,408 636.872,48	16.212
10	581.947,408 636.872,48	1	581.957,082 636.856,965	18.284

** Lungimile segmentelor sunt determinate în planul de proiecție Stereo 70 și sunt rotunjite la 1 milimetru.

*** Distanța dintre puncte este formată din segmente cumulate ce sunt mai mici decât valoarea 1 milimetru.

**DATE DESPRE IMOBILUL NR. 8862**

Oficiul de Cadastru și Publicitate Imobiliară NEAMT
Biroul de Cadastru și Publicitate Imobiliară Targu-Neamt

A. Partea I. Descrierea imobilului

TEREN Extravilan

Adresa: Jud. Neamt

Nr. Crt	Nr cadastral Nr. topografic	Suprafața* (mp)	Observații / Referințe
A1		414	Sector cadastral:196 Teren neimprejmuit;

B. Partea II. Proprietari și acte

Inscrieri privitoare la dreptul de proprietate și alte drepturi reale		Referințe
/		
Act Normativ nr. 7, din 13/03/1996 emis de GUVERNUL ROMÂNIEI;		
B1	Inscrierea provizorie, drept de PROPRIETATE, dobandit prin Lege, cota actuala 1/1, cota initiala 1/1 1) COMUNA PIPIRIG, CIF:99999999999999, PROPRIETAR NEIDENTIFICAT	A1

C. Partea III. SARCINI .

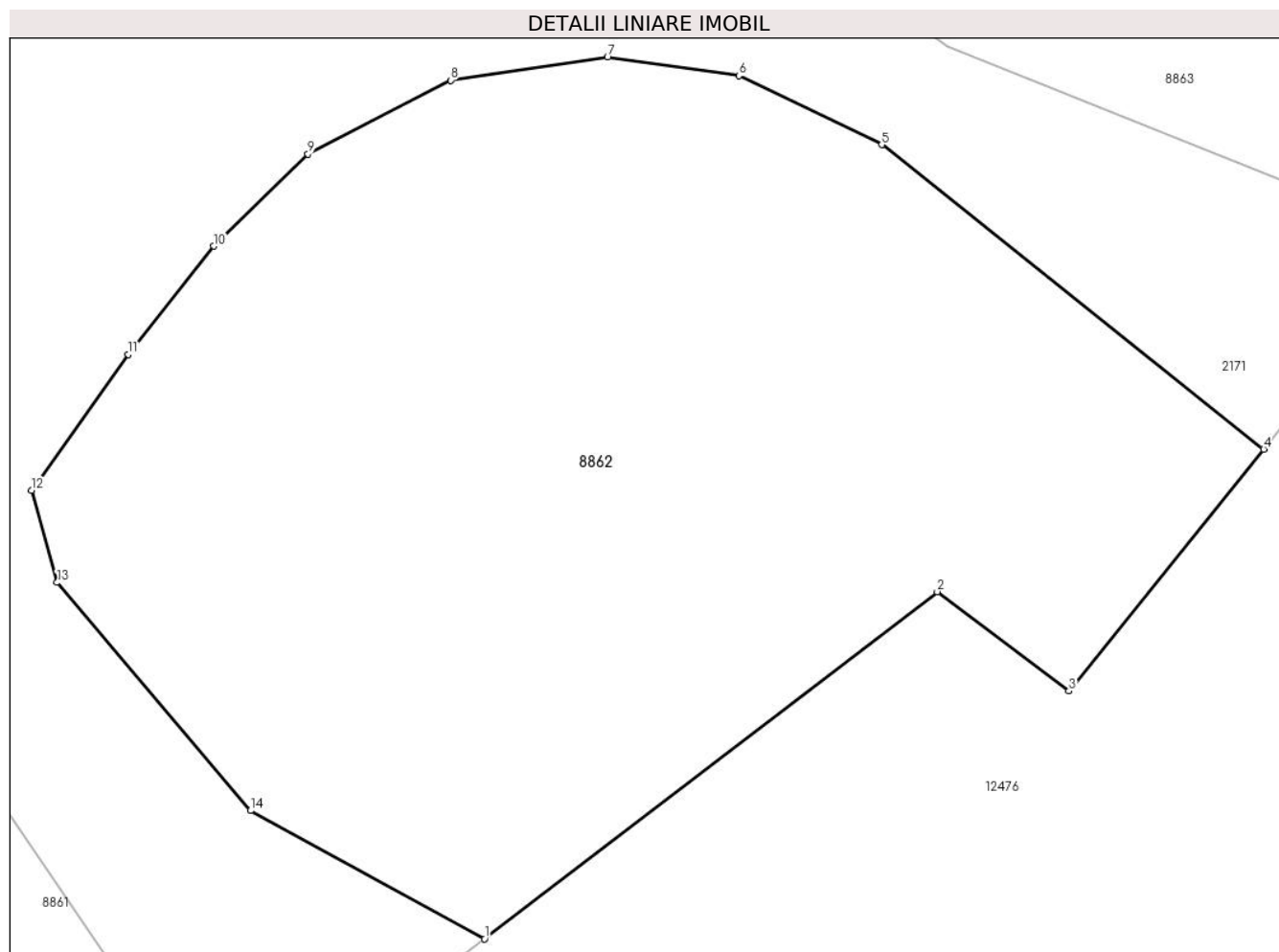
Inscrieri privind dezmembramintele dreptului de proprietate, drepturi reale de garanție și sarcini	Referințe
NU SUNT	

Anexa Nr. 1 La Partea I

Teren

Nr cadastral	Suprafața (mp)*	Observații / Referințe
	414	

* Suprafața este determinată în planul de proiecție Stereo 70.



Date referitoare la teren

Crt	Categorie folosință	Intravilan	Suprafața (mp)	Tarla	Parcelă	Nr. topo	Observații / Referințe
1	faneata	NU	414	-	-	-	

Lungime Segmente

1) Valorile lungimilor segmentelor sunt obținute din proiecție în plan.

Punct început	X / Y	Punct sfârșit	X / Y	Lungime segment (** (m)
1	582.003,487 636.879,434	2	582.014,959 636.888,226	14.454
2	582.014,959 636.888,226	3	582.018,295 636.885,709	4.179
3	582.018,295 636.885,709	4	582.023,237 636.891,837	7.872
4	582.023,237 636.891,837	5	582.013,552 636.899,549	12.38
5	582.013,552 636.899,549	6	582.009,931 636.901,3	4.022

Punct început	X / Y	Punct sfârşit	X / Y	Lungime segment (** (m)
6	582.009,931 636.901,3	7	582.006,602 636.901,766	3.361
7	582.006,602 636.901,766	8	582.002,631 636.901,183	4.014
8	582.002,631 636.901,183	9	581.999,01 636.899,315	4.074
9	581.999,01 636.899,315	10	581.996,616 636.896,981	3.343
10	581.996,616 636.896,981	11	581.994,455 636.894,238	3.492
11	581.994,455 636.894,238	12	581.992,002 636.890,794	4.228
12	581.992,002 636.890,794	13	581.992,645 636.888,46	2.421
13	581.992,645 636.888,46	14	581.997,55 636.882,681	7.58
14	581.997,55 636.882,681	1	582.003,487 636.879,434	6.767

** Lungimile segmentelor sunt determinate în planul de proiecție Stereo 70 și sunt rotunjite la 1 milimetru.

*** Distanța dintre puncte este formată din segmente cumulate ce sunt mai mici decât valoarea 1 milimetru.

**DATE DESPRE IMOBILUL NR. 9578**

Oficiul de Cadastru și Publicitate Imobiliară NEAMT
Biroul de Cadastru și Publicitate Imobiliară Targu-Neamt

A. Partea I. Descrierea imobilului

TEREN Intravilan

Adresa: Loc. Dolhesti, Str David Creangă, Jud. Neamt

Nr. Crt	Nr cadastral Nr. topografic	Suprafața* (mp)	Observații / Referințe
A1		345	Sector cadastral:196 Teren neimpregmuit;

Construcții

Crt	Nr cadastral Nr. topografic	Adresa	Observații / Referințe
A1.1		Loc. Dolhesti, Str David Creangă, Jud. Neamt	Nr. niveluri:2; S. construita la sol:101 mp;

B. Partea II. Proprietari și acte

Inscrieri privitoare la dreptul de proprietate și alte drepturi reale		Referințe
/		
Act Administrativ nr. 9506, din 21/06/2023 emis de PRIMARIA COMUNEI PIPIRIG;		
B1	Inscrierea posesiei, drept de PROPRIETATE, dobandit prin Lege, cota actuala 1/1, cota initiala 1/1 1) ȚÎGHIR PETRU	A1
Act Administrativ nr. 17408, din 01/11/2023 emis de PRIMARIA COMUNEI PIPIRIG;		
B2	Intabulare, drept de PROPRIETATE, dobandit prin Lege, cota actuala 1/1, cota initiala 1/1 1) ȚÎGHIR PETRU	A1.1

C. Partea III. SARCINI .

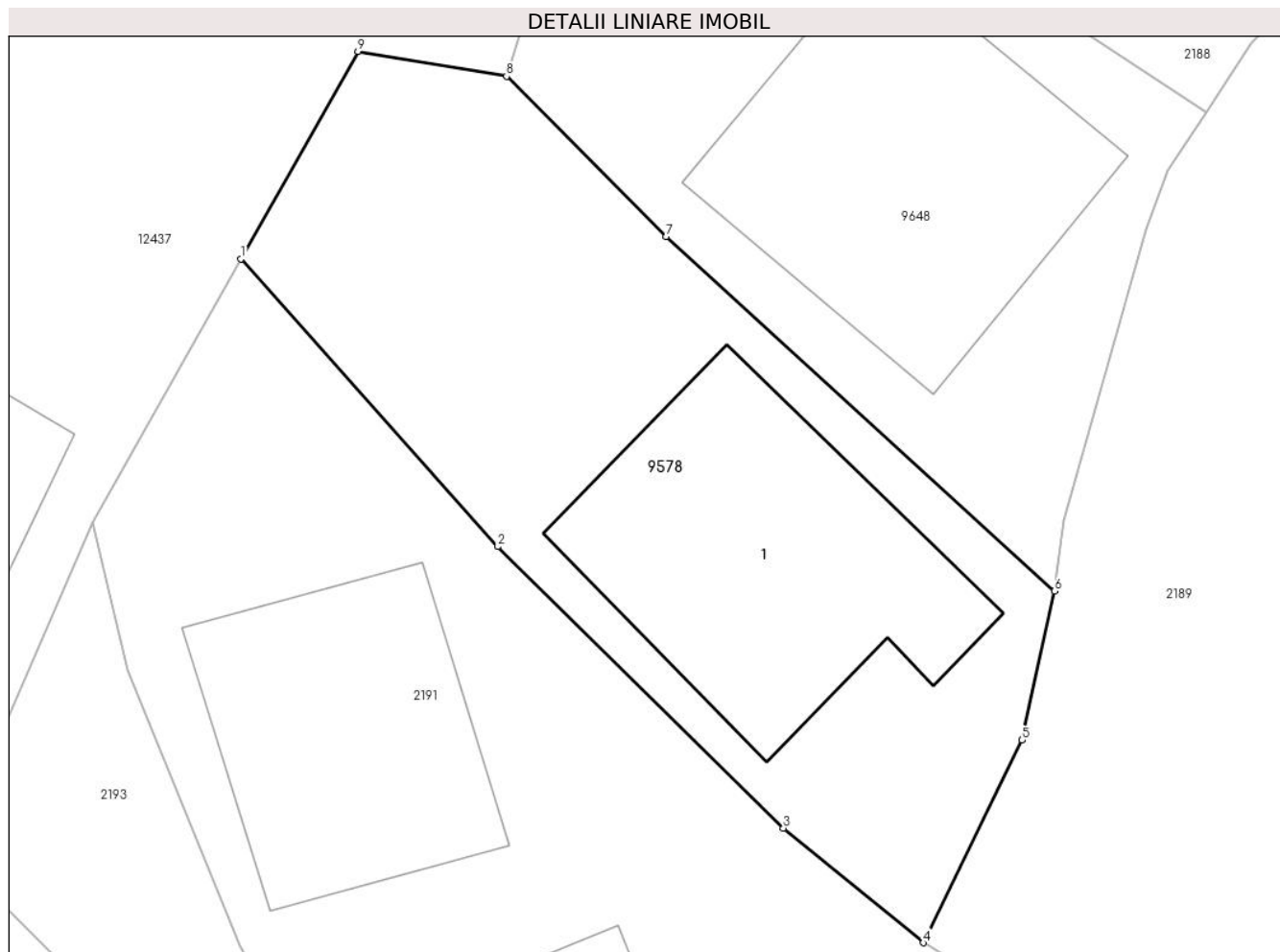
Inscrieri privind dezmembramintele dreptului de proprietate, drepturi reale de garanție și sarcini	Referințe
NU SUNT	

Anexa Nr. 1 La Partea I

Teren

Nr cadastral	Suprafața (mp)*	Observații / Referințe
	345	

* Suprafața este determinată în planul de proiecție Stereo 70.



Date referitoare la teren

Crt	Categorie folosință	Intra vilan	Suprafața (mp)	Tarla	Parcelă	Nr. topo	Observații / Referințe
1	curți constructii	DA	345	-	-	-	

Date referitoare la construcții

Crt	Număr	Destinație construcție	Supraf. (mp)	Situație juridică	Observații / Referințe
A1.1		construcții de locuințe	101	Cu acte	Nr. niveluri:2; S. construita la sol:101 mp;

Lungime Segmente

1) Valorile lungimilor segmentelor sunt obținute din proiecție în plan.

Punct început	X / Y	Punct sfârșit	X / Y	Lungime segment (** (m)
1	581.731,828 636.866,598	2	581.740,331 636.857,083	12.761
2	581.740,331 636.857,083	3	581.749,786 636.847,769	13.272
3	581.749,786 636.847,769	4	581.754,413 636.843,981	5.98
4	581.754,413 636.843,981	5	581.757,686 636.850,678	7.454

Punct început	X / Y	Punct sfârșit	X / Y	Lungime segment (** (m)
5	581.757,686 636.850,678	6	581.758,757 636.855,607	5.044
6	581.758,757 636.855,607	7	581.745,894 636.867,332	17.405
7	581.745,894 636.867,332	8	581.740,617 636.872,637	7.483
8	581.740,617 636.872,637	9	581.735,693 636.873,459	4.992
9	581.735,693 636.873,459	1	581.731,828 636.866,598	7.875

** Lungimile segmentelor sunt determinate în planul de proiecție Stereo 70 și sunt rotunjite la 1 milimetru.

*** Distanța dintre puncte este formată din segmente cumulate ce sunt mai mici decât valoarea 1 milimetru.

**DATE DESPRE IMOBILUL NR. 9646**

Oficiul de Cadastru și Publicitate Imobiliară NEAMT
Biroul de Cadastru și Publicitate Imobiliară Targu-Neamt

A. Partea I. Descrierea imobilului

TEREN Intravilan

Adresa: Loc. Dolhesti, Splaiul Sub Branu, Jud. Neamt

Nr. Crt	Nr cadastral Nr. topografic	Suprafața* (mp)	Observații / Referințe
A1		125	Sector cadastral:196 Teren neimpregmuit;

Construcții

Crt	Nr cadastral Nr. topografic	Adresa	Observații / Referințe
A1.1		Loc. Dolhesti, Splaiul Sub Branu, Jud. Neamt	Nr. niveluri:1; S. construita la sol:79 mp;

B. Partea II. Proprietari și acte

Inscrieri privitoare la dreptul de proprietate și alte drepturi reale		Referințe
/		
Act Administrativ nr. 9502, din 21/06/2023 emis de PRIMARIA COMUNEI PIPIRIG;		
B1	Inscrierea posesiei, drept de PROPRIETATE, dobandit prin Lege, cota actuala 1/1, cota initiala 1/1 1) CREANGĂ IOAN 2) CREANGĂ VIORICA, - soti	A1
Act Administrativ nr. 7, din 13/03/1996 emis de PRIMARIA COMUNEI PIPIRIG;		
B2	Intabulare, drept de PROPRIETATE, dobandit prin Lege, cota actuala 1/1, cota initiala 1/1 1) CREANGĂ IOAN 2) CREANGĂ VIORICA, - soti	A1.1

C. Partea III. SARCINI .

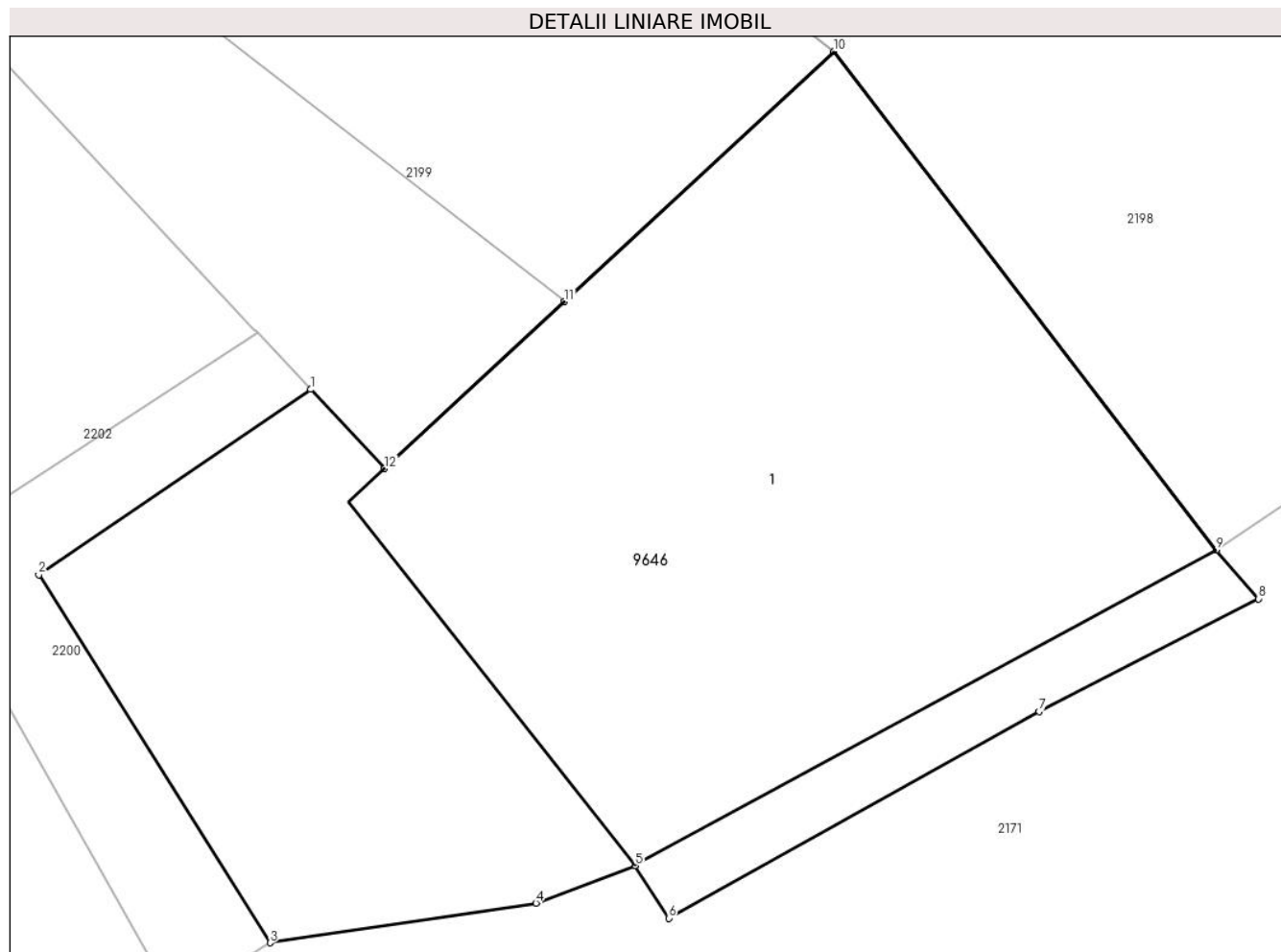
Inscrieri privind dezmembramintele dreptului de proprietate, drepturi reale de garanție și sarcini	Referințe
NU SUNT	

Anexa Nr. 1 La Partea I

Teren

Nr cadastral	Suprafața (mp)*	Observații / Referințe
	125	

* Suprafața este determinată în planul de proiecție Stereo 70.



Date referitoare la teren

Crt	Categorie folosință	Intra vilan	Suprafața (mp)	Tarla	Parcelă	Nr. topo	Observații / Referințe
1	curți constructii	DA	125	-	-	-	

Date referitoare la construcții

Crt	Număr	Destinație construcție	Supraf. (mp)	Situație juridică	Observații / Referințe
A1.1		construcții de locuințe	79	Cu acte	Nr. niveluri:1; S. construita la sol:79 mp;

Lungime Segmente

1) Valorile lungimilor segmentelor sunt obținute din proiecție în plan.

Punct început	X / Y	Punct sfârșit	X / Y	Lungime segment (** (m)
1	581.687,067 636.750,629	2	581.683,023 636.747,872	4.894
2	581.683,023 636.747,872	3	581.686,466 636.742,405	6.461
3	581.686,466 636.742,405	4	581.690,421 636.742,994	3.999
4	581.690,421 636.742,994	5	581.691,896 636.743,552	1.577

Punct început	X / Y	Punct sfârșit	X / Y	Lungime segment (** (m)
5	581.691,896 636.743,552	6	581.692,396 636.742,77	0.928
6	581.692,396 636.742,77	7	581.697,907 636.745,841	6.309
7	581.697,907 636.745,841	8	581.701,174 636.747,516	3.671
8	581.701,174 636.747,516	9	581.700,545 636.748,24	0.959
9	581.700,545 636.748,24	10	581.694,856 636.755,651	9.343
10	581.694,856 636.755,651	11	581.690,846 636.751,934	5.468
11	581.690,846 636.751,934	12	581.688,169 636.749,453	3.65
12	581.688,169 636.749,453	1	581.687,067 636.750,629	1.612

** Lungimile segmentelor sunt determinate în planul de proiecție Stereo 70 și sunt rotunjite la 1 milimetru.

*** Distanța dintre puncte este formată din segmente cumulate ce sunt mai mici decât valoarea 1 milimetru.

**DATE DESPRE IMOBILUL NR. 9647**

Oficiul de Cadastru și Publicitate Imobiliară NEAMT
Biroul de Cadastru și Publicitate Imobiliară Targu-Neamt

A. Partea I. Descrierea imobilului

TEREN Intravilan

Adresa: Loc. Dolhesti, Str David Creangă, Jud. Neamt

Nr. Crt	Nr cadastral Nr. topografic	Suprafața* (mp)	Observații / Referințe
A1		1.471	Sector cadastral:196 Teren neimpregmuit;

Construcții

Crt	Nr cadastral Nr. topografic	Adresa	Observații / Referințe
A1.1		Loc. Dolhesti, Str David Creangă, Jud. Neamt	Nr. niveluri:1; S. construita la sol:29 mp;
A1.2		Loc. Dolhesti, Str David Creangă, Jud. Neamt	Nr. niveluri:1; S. construita la sol:36 mp;

B. Partea II. Proprietari și acte

Inscrieri privitoare la dreptul de proprietate și alte drepturi reale		Referințe
/		
Act Normativ nr. 7, din 13/03/1996 emis de GUVERNUL ROMÂNIEI;		
B1	Inscrierea provizorie, drept de PROPRIETATE, dobandit prin Lege, cota actuala 1/1, cota initiala 1/1 1) COMUNA PIPIRIG , CIF:9999999999999, PROPRIETAR NEIDENTIFICAT	A1, A1.1, A1.2

C. Partea III. SARCINI .

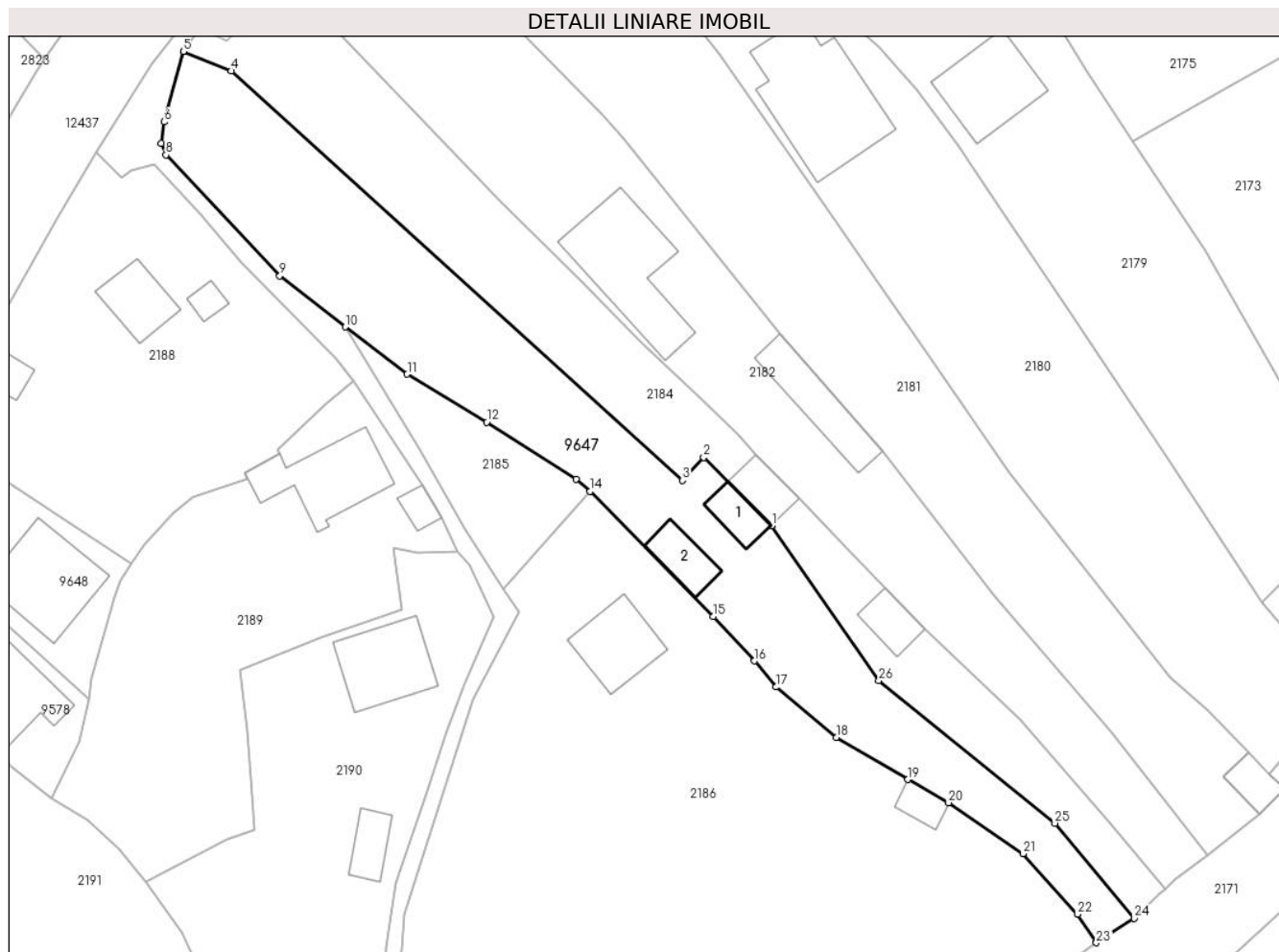
Inscrieri privind dezmembramintele dreptului de proprietate, drepturi reale de garanție și sarcini	Referințe
NU SUNT	

Anexa Nr. 1 La Partea I

Teren

Nr cadastral	Suprafața (mp)*	Observații / Referințe
	1.471	

* Suprafața este determinată în planul de proiecție Stereo 70.



Date referitoare la teren

Crt	Categorie folosință	Intravilan	Suprafața (mp)	Tarla	Parcelă	Nr. topo	Observații / Referințe
1	curți construcții	DA	154	-	-	-	
2	faneata	DA	862	-	-	-	
3	faneata	DA	455	-	-	-	

Date referitoare la construcții

Crt	Număr	Destinație construcție	Supraf. (mp)	Situație juridică	Observații / Referințe
A1.1		construcții de locuințe	29	Cu acte	Nr. niveluri:1; S. construita la sol:29 mp;
A1.2		construcții anexa	36	Cu acte	Nr. niveluri:1; S. construita la sol:36 mp;

Lungime Segmente

1) Valorile lungimilor segmentelor sunt obținute din proiecție în plan.

Punct început	X / Y	Punct sfârșit	X / Y	Lungime segment (** (m)	Punct început	X / Y	Punct sfârșit	X / Y	Lungime segment (** (m)
1	581.838,714 636.875,902	2	581.830,772 636.883,874	11.253	2	581.830,772 636.883,874	3	581.828,284 636.881,21	3.645

Punct început	X / Y	Punct sfârșit	X / Y	Lungime segment (** (m))
3	581.828,284 636.881,21	4	581.775,448 636.929,055	71.28
5	581.769,859 636.931,333	6	581.767,623 636.923,101	8.53
7	581.767,253 636.920,596	8	581.767,838 636.919,231	1.485
9	581.781,157 636.905,121	10	581.788,84 636.899,133	9.741
11	581.796,067 636.893,622	12	581.805,349 636.888,003	10.85
13	581.815,824 636.881,368	14	581.817,487 636.879,923	2.203
15	581.831,881 636.865,315	16	581.836,712 636.860,099	7.11
17	581.839,234 636.857,047	18	581.846,265 636.851,169	9.164
19	581.854,662 636.846,251	20	581.859,409 636.843,541	5.466
21	581.868,111 636.837,56	22	581.874,495 636.830,485	9.529
23	581.876,707 636.827,161	24	581.881,154 636.830,012	5.282
25	581.871,846 636.841,13	26	581.851,254 636.857,789	26.487

Punct început	X / Y	Punct sfârșit	X / Y	Lungime segment (** (m))
4	581.775,448 636.929,055	5	581.769,859 636.931,333	6.035
6	581.767,623 636.923,101	7	581.767,253 636.920,596	2.532
8	581.767,838 636.919,231	9	581.781,157 636.905,121	19.403
10	581.788,84 636.899,133	11	581.796,067 636.893,622	9.088
12	581.805,349 636.888,003	13	581.815,824 636.881,368	12.4
14	581.817,487 636.879,923	15	581.831,881 636.865,315	20.508
16	581.836,712 636.860,099	17	581.839,234 636.857,047	3.959
18	581.846,265 636.851,169	19	581.854,662 636.846,251	9.731
20	581.859,409 636.843,541	21	581.868,111 636.837,56	10.559
22	581.874,495 636.830,485	23	581.876,707 636.827,161	3.993
24	581.881,154 636.830,012	25	581.871,846 636.841,13	14.5
26	581.851,254 636.857,789	1	581.838,714 636.875,902	22.03

** Lungimile segmentelor sunt determinate în planul de proiecție Stereo 70 și sunt rotunjite la 1 milimetru.

*** Distanța dintre puncte este formată din segmente cumulate ce sunt mai mici decât valoarea 1 milimetru.

**DATE DESPRE IMOBILUL NR. 9648**

Oficiul de Cadastru și Publicitate Imobiliară NEAMT
Biroul de Cadastru și Publicitate Imobiliară Targu-Neamt

A. Partea I. Descrierea imobilului

TEREN Intravilan

Adresa: Loc. Dolhesti, Str David Creangă, Jud. Neamt

Nr. Crt	Nr cadastral Nr. topografic	Suprafața* (mp)	Observații / Referințe
A1	52156	320	Sector cadastral:196 Teren imprejmuit;

Construcții

Crt	Nr cadastral Nr. topografic	Adresa	Observații / Referințe
A1.1		Loc. Dolhesti, Str David Creangă, Jud. Neamt	Nr. niveluri:2; S. construita la sol:110 mp;

B. Partea II. Proprietari și acte

Inscrieri privitoare la dreptul de proprietate și alte drepturi reale		Referințe
16677 / 04/07/2016		
Act Notarial nr. Contract de vanzare nr.1112, din 01/07/2016 emis de NP Andronache Laura;		
B1	Intabulare, drept de PROPRIETATEcu titlu de cumpărare, dobandit prin Conventie, cota actuala 1/1, cota initiala 1/1 1) ȚDIR MARIUS MIHAI , necasatorit	A1
/		
Act Administrativ nr. 17408, din 01/11/2023 emis de PRIMARIA COMUNEI PIPIRIG;		
B2	Intabulare, drept de PROPRIETATE, dobandit prin Lege, cota actuala 1/1, cota initiala 1/1 1) ȚDIR MARIUS MIHAI , necasatorit	A1.1

C. Partea III. SARCINI .

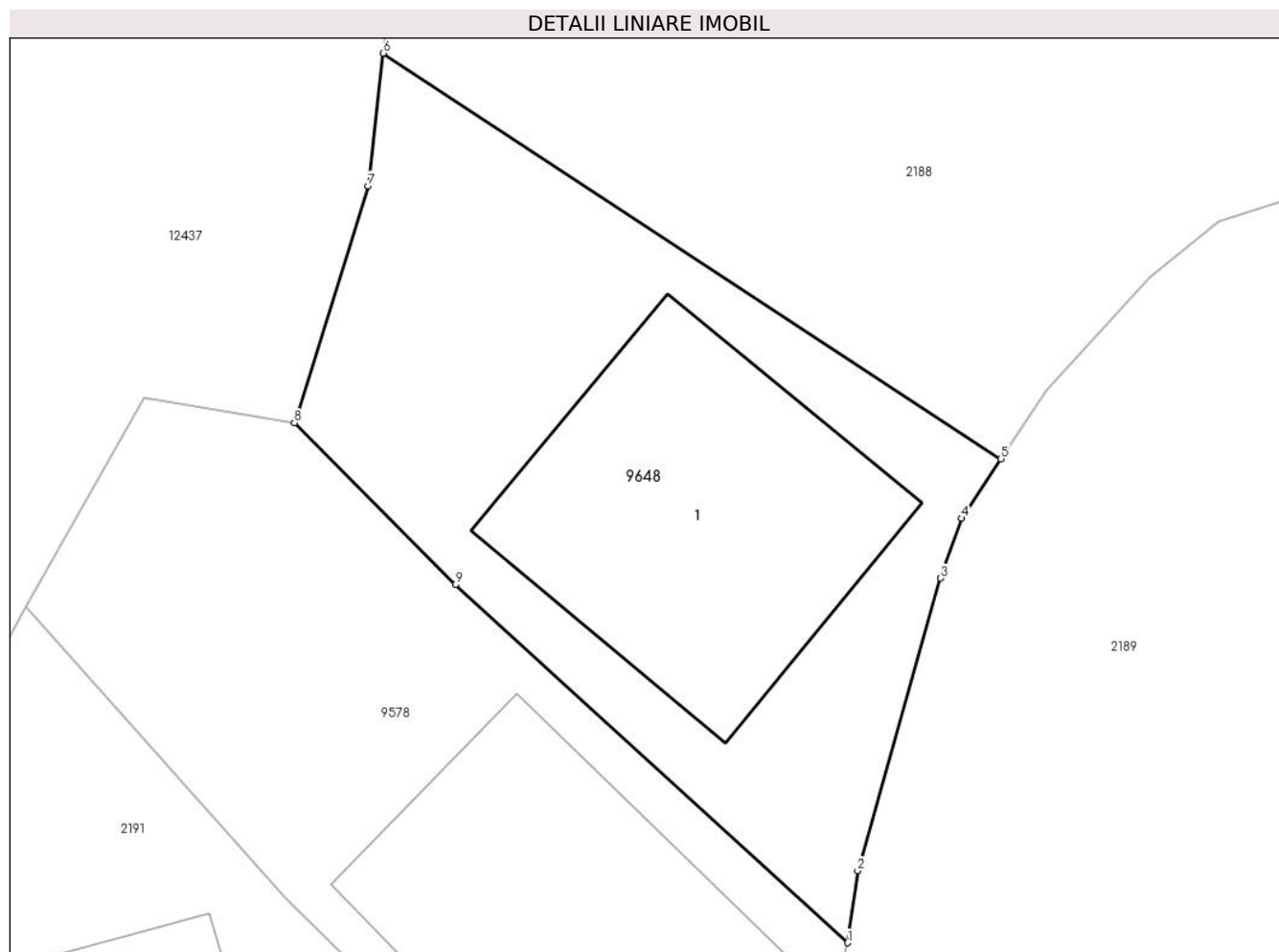
Inscrieri privind dezmembramintele dreptului de proprietate, drepturi reale de garanție și sarcini	Referințe
NU SUNT	

Anexa Nr. 1 La Partea I

Teren

Nr cadastral	Suprafața (mp)*	Observații / Referințe
52156	320	

* Suprafața este determinată în planul de proiecție Stereo 70.



Date referitoare la teren

Crt	Categorie folosință	Intravilan	Suprafața (mp)	Tarla	Parcelă	Nr. topo	Observații / Referințe
1	curți constructii	DA	320	-	-	-	

Date referitoare la construcții

Crt	Număr	Destinație construcție	Supraf. (mp)	Situație juridică	Observații / Referințe
A1.1		construcții de locuințe	110	Cu acte	Nr. niveluri:2; S. construita la sol:110 mp;

Lungime Segmente

1) Valorile lungimilor segmentelor sunt obținute din proiecție în plan.

Punct început	X / Y	Punct sfârșit	X / Y	Lungime segment (** (m)
1	581.758,757 636.855,607	2	581.759,084 636.857,968	2.384
2	581.759,084 636.857,968	3	581.761,802 636.867,547	9.957
3	581.761,802 636.867,547	4	581.762,497 636.869,511	2.083
4	581.762,497 636.869,511	5	581.763,781 636.871,461	2.335

Punct început	X / Y	Punct sfârșit	X / Y	Lungime segment (** (m)
5	581.763,781 636.871,461	6	581.743,526 636.884,745	24.223
6	581.743,526 636.884,745	7	581.743,033 636.880,398	4.375
7	581.743,033 636.880,398	8	581.740,617 636.872,637	8.128
8	581.740,617 636.872,637	9	581.745,894 636.867,332	7.483
9	581.745,894 636.867,332	1	581.758,757 636.855,607	17.405

** Lungimile segmentelor sunt determinate în planul de proiecție Stereo 70 și sunt rotunjite la 1 milimetru.

*** Distanța dintre puncte este formată din segmente cumulate ce sunt mai mici decât valoarea 1 milimetru.

