

**DATE DESPRE IMOBILUL NR. 9440**

Oficiul de Cadastru și Publicitate Imobiliară NEAMT
Biroul de Cadastru și Publicitate Imobiliară Targu-Neamt

A. Partea I. Descrierea imobilului

TEREN Extravilan

Adresa: Jud. Neamt

Nr. Crt	Nr cadastral Nr. topografic	Suprafața* (mp)	Observații / Referințe
A1		1.561	Sector cadastral:190 Teren neimpregmuit;

B. Partea II. Proprietari și acte

Inscrieri privitoare la dreptul de proprietate și alte drepturi reale		Referințe
/		
Act Administrativ nr. 12943, din 22/08/2023 emis de PRIMARIA COMUNEI PIPIRIG;		
B1	Inscrierea posesiei, drept de PROPRIETATE, dobandit prin Lege, cota actuala 1/1, cota initiala 1/1 1) UNGUREANU SIMION	A1

C. Partea III. SARCINI .

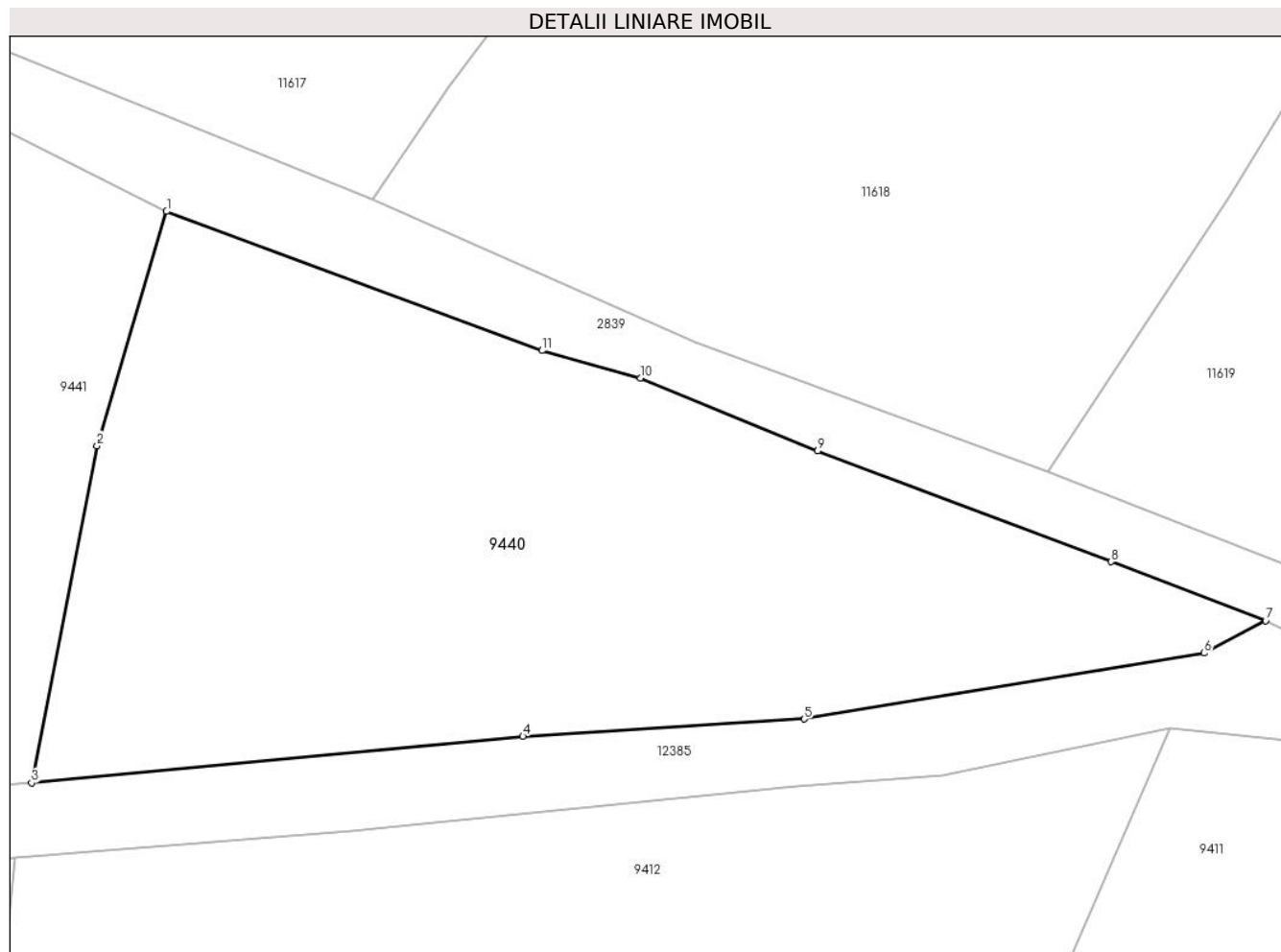
Inscrieri privind dezmembramintele dreptului de proprietate, drepturi reale de garanție și sarcini	Referințe
NU SUNT	

Anexa Nr. 1 La Partea I

Teren

Nr cadastral	Suprafața (mp)*	Observații / Referințe
	1.561	

* Suprafața este determinată în planul de proiecție Stereo 70.



Date referitoare la teren

Crt	Categorie folosință	Intra vilan	Suprafața (mp)	Tarla	Parcelă	Nr. topo	Observații / Referințe
1	faneata	NU	1.561	-	-	-	

Lungime Segmente

1) Valorile lungimilor segmentelor sunt obținute din proiecție în plan.

Punct început	X / Y	Punct sfârșit	X / Y	Lungime segment (** (m)
1	580.523,556 637.652,101	2	580.519,062 637.636,956	15.798
2	580.519,062 637.636,956	3	580.514,827 637.615,183	22.181
3	580.514,827 637.615,183	4	580.546,599 637.618,185	31.914
4	580.546,599 637.618,185	5	580.564,795 637.619,302	18.23
5	580.564,795 637.619,302	6	580.590,664 637.623,57	26.219

Punct început	X / Y	Punct sfârşit	X / Y	Lungime segment (** (m)
6	580.590,664 637.623,57	7	580.594,644 637.625,646	4.489
7	580.594,644 637.625,646	8	580.584,658 637.629,467	10.692
8	580.584,658 637.629,467	9	580.565,665 637.636,617	20.294
9	580.565,665 637.636,617	10	580.554,212 637.641,338	12.388
10	580.554,212 637.641,338	11	580.547,839 637.643,105	6.613
11	580.547,839 637.643,105	1	580.523,556 637.652,101	25.896

** Lungimile segmentelor sunt determinate în planul de proiecție Stereo 70 și sunt rotunjite la 1 milimetru.

*** Distanța dintre puncte este formată din segmente cumulate ce sunt mai mici decât valoarea 1 milimetru.

**DATE DESPRE IMOBILUL NR. 9441**

Oficiul de Cadastru și Publicitate Imobiliară NEAMT
Biroul de Cadastru și Publicitate Imobiliară Targu-Neamt

A. Partea I. Descrierea imobilului

TEREN Extravilan

Adresa: Jud. Neamt, Extravilan comuna Pipirig, Punct 'Cotnarel', jud. Neamt

Nr. Crt	Nr cadastral Nr. topografic	Suprafața* (mp)	Observații / Referințe
A1	50515	Din acte: 3.428 Masurata: 3.477	Sector cadastral:190 Teren imprejmuit;

B. Partea II. Proprietari și acte

Inscrieri privitoare la dreptul de proprietate și alte drepturi reale	Referințe
11263 / 02/07/2012	
Act Notarial nr. 14, din 23/08/2011 emis de BNP Laura Andronache (certificat fiscal nr. 6703/19.06.2012 Primaria Pipirig);	
B1	A1
Intabulare, drept de PROPRIETATE, dobandit prin lesire Din Indiviziune, cota actuala 1/1, cota initiala 1/1 1) Ojica Liliana Otilia	

C. Partea III. SARCINI .

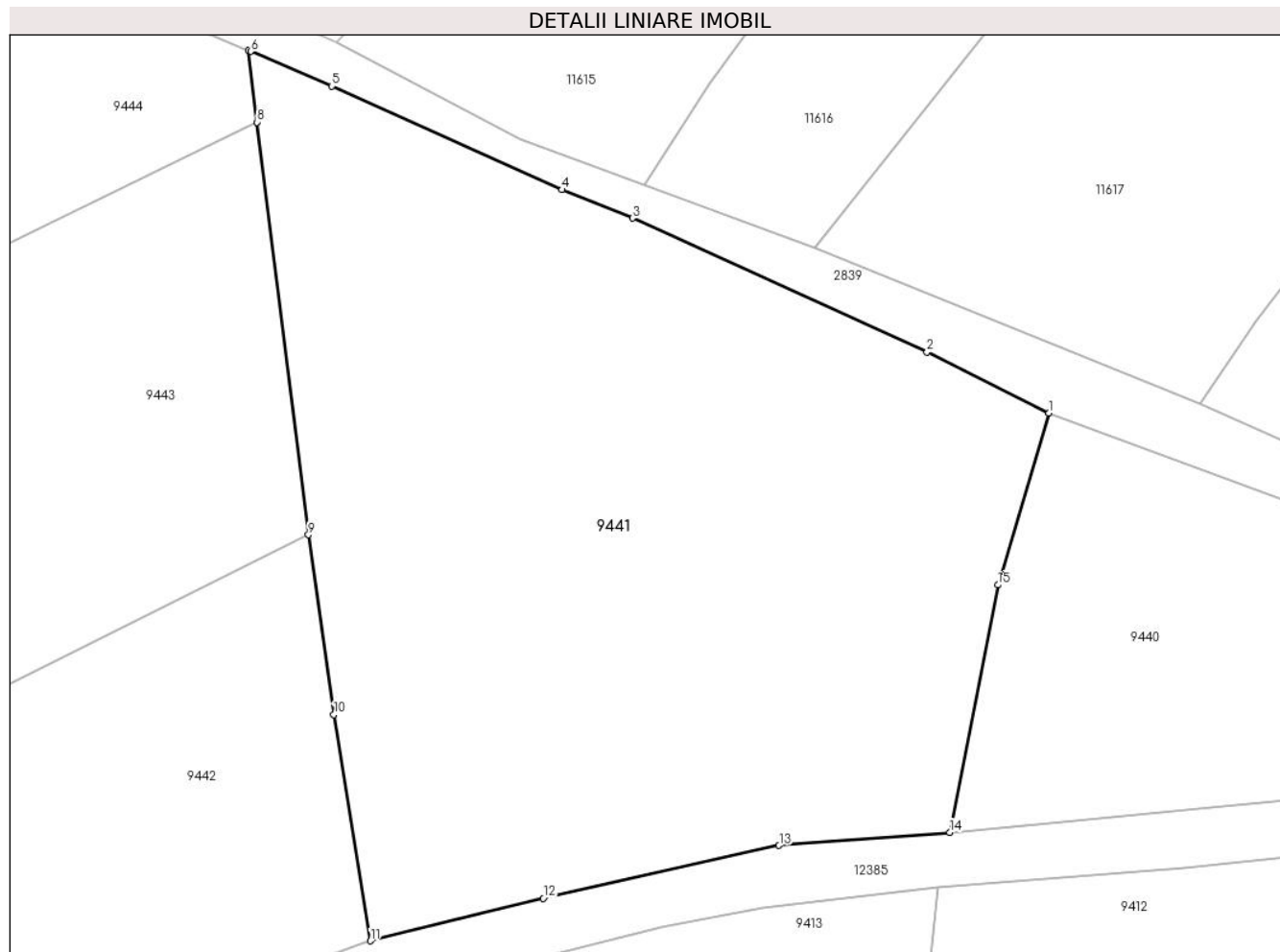
Inscrieri privind dezmembramintele dreptului de proprietate, drepturi reale de garanție și sarcini	Referințe
NU SUNT	

Anexa Nr. 1 La Partea I

Teren

Nr cadastral	Suprafața (mp)*	Observații / Referințe
50515	Din acte: 3.428 Masurata: 3.477	

* Suprafața este determinată în planul de proiecție Stereo 70.



Date referitoare la teren

Crt	Categorie folosință	Intra vilan	Suprafața (mp)	Tarla	Parcelă	Nr. topo	Observații / Referințe
1	faneata	NU	3.477	-	-	-	

Lungime Segmente

1) Valorile lungimilor segmentelor sunt obținute din proiecție în plan.

Punct început	X / Y	Punct sfârșit	X / Y	Lungime segment (** (m)
1	580.523,556 637.652,101	2	580.512,825 637.657,455	11.992
2	580.512,825 637.657,455	3	580.486,877 637.669,255	28.505
3	580.486,877 637.669,255	4	580.480,693 637.671,755	6.67
4	580.480,693 637.671,755	5	580.460,394 637.680,876	22.254
5	580.460,394 637.680,876	6	580.453,275 637.683,924	7.744

Punct început	X / Y	Punct sfârşit	X / Y	Lungime segment (** (m)
6	580.453,275 637.683,924	7	580.453,068 637.684,013	0.225
7	580.453,068 637.684,013	8	580.453,851 637.677,697	6.364
8	580.453,851 637.677,697	9	580.458,353 637.641,375	36.6
9	580.458,353 637.641,375	10	580.460,599 637.625,561	15.973
10	580.460,599 637.625,561	11	580.463,814 637.605,63	20.189
11	580.463,814 637.605,63	12	580.479,03 637.609,374	15.67
12	580.479,03 637.609,374	13	580.499,787 637.614,035	21.274
13	580.499,787 637.614,035	14	580.514,827 637.615,183	15.084
14	580.514,827 637.615,183	15	580.519,062 637.636,956	22.181
15	580.519,062 637.636,956	1	580.523,556 637.652,101	15.798

** Lungimile segmentelor sunt determinate în planul de proiecție Stereo 70 și sunt rotunjite la 1 milimetru.

*** Distanța dintre puncte este formată din segmente cumulate ce sunt mai mici decât valoarea 1 milimetru.

**DATE DESPRE IMOBILUL NR. 9442**

Oficiul de Cadastru și Publicitate Imobiliară NEAMT
Biroul de Cadastru și Publicitate Imobiliară Targu-Neamt

A. Partea I. Descrierea imobilului

TEREN Extravilan

Adresa: Jud. Neamt

Nr. Crt	Nr cadastral Nr. topografic	Suprafața* (mp)	Observații / Referințe
A1		3.037	Sector cadastral:190 Teren neimpregmuit;

B. Partea II. Proprietari și acte

Inscrieri privitoare la dreptul de proprietate și alte drepturi reale	Referințe
/	
Act Administrativ nr. 12943, din 22/08/2023 emis de PRIMARIA COMUNEI PIPIRIG;	
B1	A1
Inscrierea posesiei, drept de PROPRIETATE, dobandit prin Lege, cota actuala 1/1, cota initiala 1/1	
1) DOMINTE NICOLAI	

C. Partea III. SARCINI .

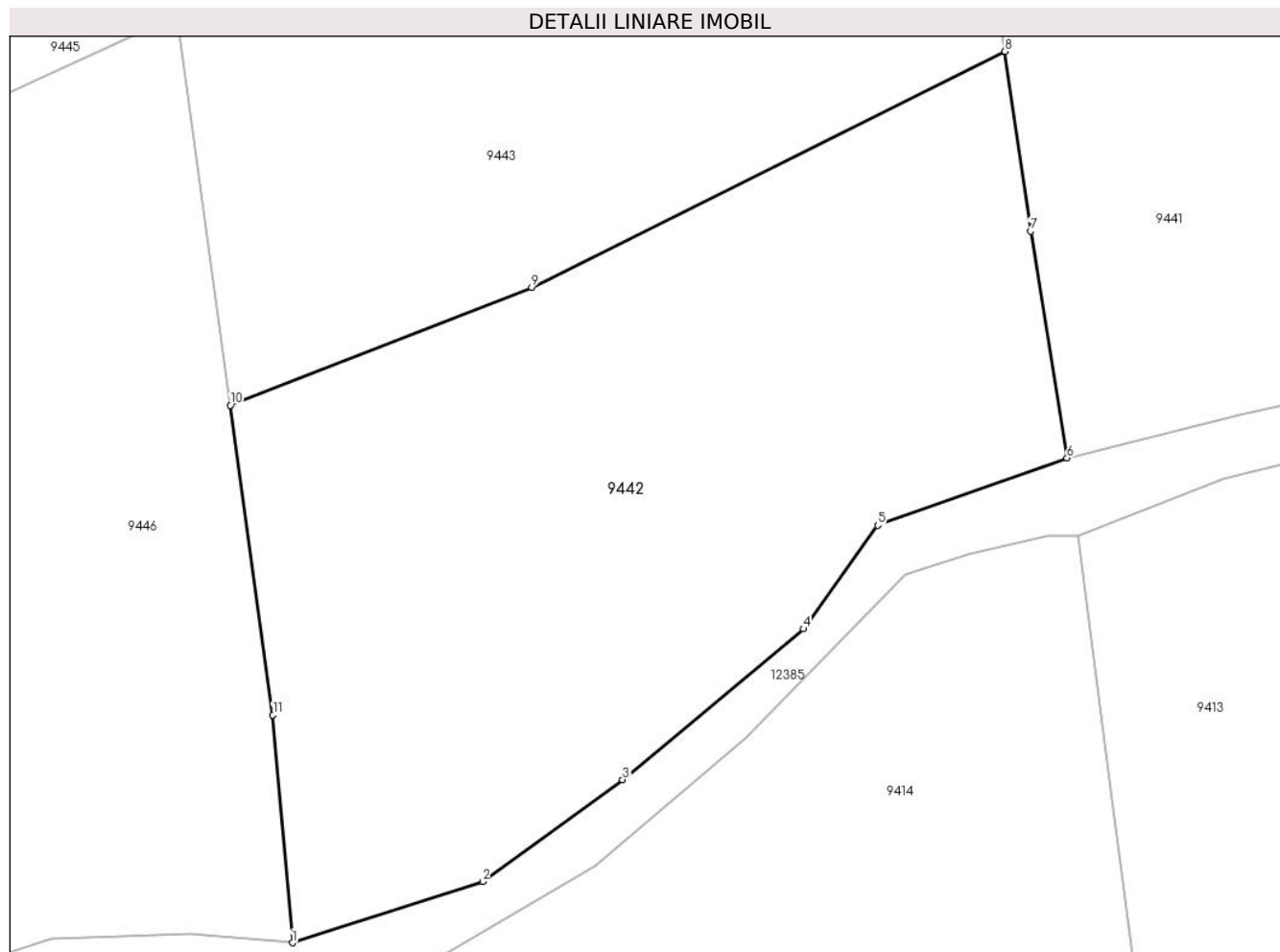
Inscrieri privind dezmembramintele dreptului de proprietate, drepturi reale de garanție și sarcini	Referințe
NU SUNT	

Anexa Nr. 1 La Partea I

Teren

Nr cadastral	Suprafața (mp)*	Observații / Referințe
	3.037	

* Suprafața este determinată în planul de proiecție Stereo 70.



Date referitoare la teren

Crt	Categorie folosință	Intravilan	Suprafața (mp)	Tarla	Parcelă	Nr. topo	Observații / Referințe
1	faneata	NU	3.037	-	-	-	

Lungime Segmente

1) Valorile lungimilor segmentelor sunt obținute din proiecție în plan.

Punct început	X / Y	Punct sfârșit	X / Y	Lungime segment (** (m)
1	580.395,614 637.563,003	2	580.412,375 637.568,394	17.607
2	580.412,375 637.568,394	3	580.424,68 637.577,348	15.218
3	580.424,68 637.577,348	4	580.440,605 637.590,601	20.718
4	580.440,605 637.590,601	5	580.447,142 637.599,713	11.214
5	580.447,142 637.599,713	6	580.463,814 637.605,63	17.691

Punct început	X / Y	Punct sfârșit	X / Y	Lungime segment (** (m)
6	580.463,814 637.605,63	7	580.460,599 637.625,561	20.189
7	580.460,599 637.625,561	8	580.458,353 637.641,375	15.973
8	580.458,353 637.641,375	9	580.416,695 637.620,645	46.531
9	580.416,695 637.620,645	10	580.390,157 637.610,264	28.496
10	580.390,157 637.610,264	11	580.393,905 637.583,036	27.485
11	580.393,905 637.583,036	1	580.395,614 637.563,003	20.106

** Lungimile segmentelor sunt determinate în planul de proiecție Stereo 70 și sunt rotunjite la 1 milimetru.

*** Distanța dintre puncte este formată din segmente cumulate ce sunt mai mici decât valoarea 1 milimetru.

**DATE DESPRE IMOBILUL NR. 9443**

Oficiul de Cadastru și Publicitate Imobiliară NEAMT
Biroul de Cadastru și Publicitate Imobiliară Targu-Neamt

A. Partea I. Descrierea imobilului

TEREN Extravilan

Adresa: Jud. Neamt

Nr. Crt	Nr cadastral Nr. topografic	Suprafața* (mp)	Observații / Referințe
A1		2.617	Sector cadastral:190 Teren neimprejmuit;

B. Partea II. Proprietari și acte

Inscrieri privitoare la dreptul de proprietate și alte drepturi reale		Referințe
/		
Act Normativ nr. 7, din 13/03/1996 emis de GUVERNUL ROMÂNIEI;		
B1	Inscrierea provizorie, drept de PROPRIETATE, dobandit prin Lege, cota actuala 1/1, cota initiala 1/1 1) COMUNA PIPIRIG, CIF:99999999999999, PROPRIETAR NEIDENTIFICAT	A1

C. Partea III. SARCINI .

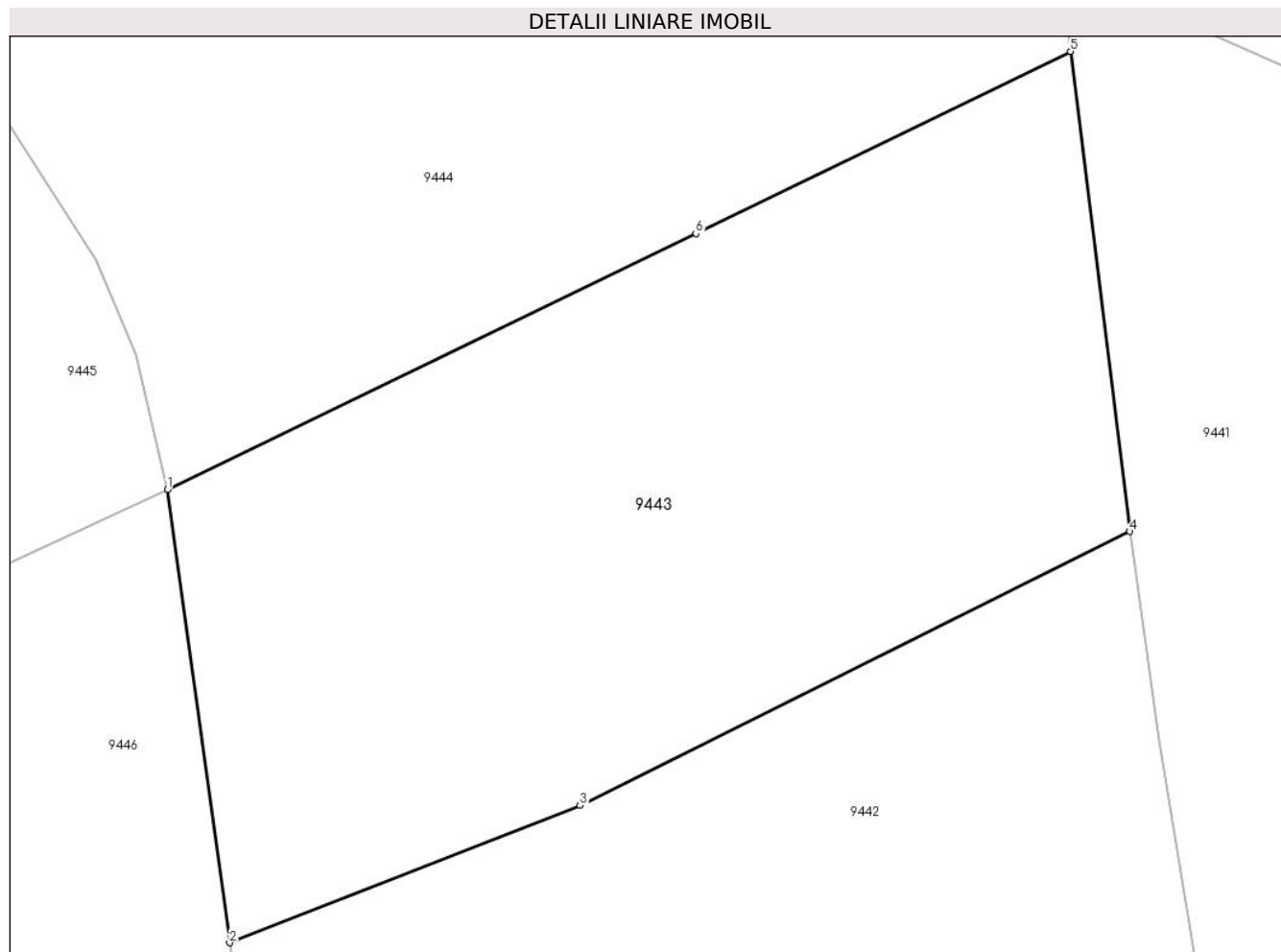
Inscrieri privind dezmembramintele dreptului de proprietate, drepturi reale de garanție și sarcini	Referințe
NU SUNT	

Anexa Nr. 1 La Partea I

Teren

Nr cadastral	Suprafața (mp)*	Observații / Referințe
	2.617	

* Suprafața este determinată în planul de proiecție Stereo 70.



Date referitoare la teren

Crt	Categorie folosință	Intravilan	Suprafața (mp)	Tarla	Parcelă	Nr. topo	Observații / Referințe
1	faneata	NU	2.617	-	-	-	

Lungime Segmente

1) Valorile lungimilor segmentelor sunt obținute din proiecție în plan.

Punct început	X / Y	Punct sfârșit	X / Y	Lungime segment (** (m)
1	580.385,44 637.644,536	2	580.390,157 637.610,264	34.595
2	580.390,157 637.610,264	3	580.416,695 637.620,645	28.496
3	580.416,695 637.620,645	4	580.458,353 637.641,375	46.531
4	580.458,353 637.641,375	5	580.453,851 637.677,697	36.6
5	580.453,851 637.677,697	6	580.425,467 637.663,906	31.557

Punct început	X / Y	Punct sfârșit	X / Y	Lungime segment (** (m)
6	580.425,467 637.663,906	1	580.385,44 637.644,536	44.467

** Lungimile segmentelor sunt determinate în planul de proiecție Stereo 70 și sunt rotunjite la 1 milimetru.

*** Distanța dintre puncte este formată din segmente cumulate ce sunt mai mici decât valoarea 1 milimetru.

**DATE DESPRE IMOBILUL NR. 9444**

Oficiul de Cadastru și Publicitate Imobiliară NEAMT
Biroul de Cadastru și Publicitate Imobiliară Targu-Neamt

A. Partea I. Descrierea imobilului

TEREN Extravilan

Adresa: Jud. Neamt

Nr. Crt	Nr cadastral Nr. topografic	Suprafața* (mp)	Observații / Referințe
A1		6.627	Sector cadastral:190 Teren neimpregmuit;

B. Partea II. Proprietari și acte

Inscrieri privitoare la dreptul de proprietate și alte drepturi reale		Referințe
/		
Act Administrativ nr. 12943, din 22/08/2023 emis de PRIMARIA COMUNEI PIPIRIG;		
B1	Inscrierea posesiei, drept de PROPRIETATE, dobandit prin Lege, cota actuala 1/1, cota initiala 1/1 1) DOMINTE DUMITRU	A1

C. Partea III. SARCINI .

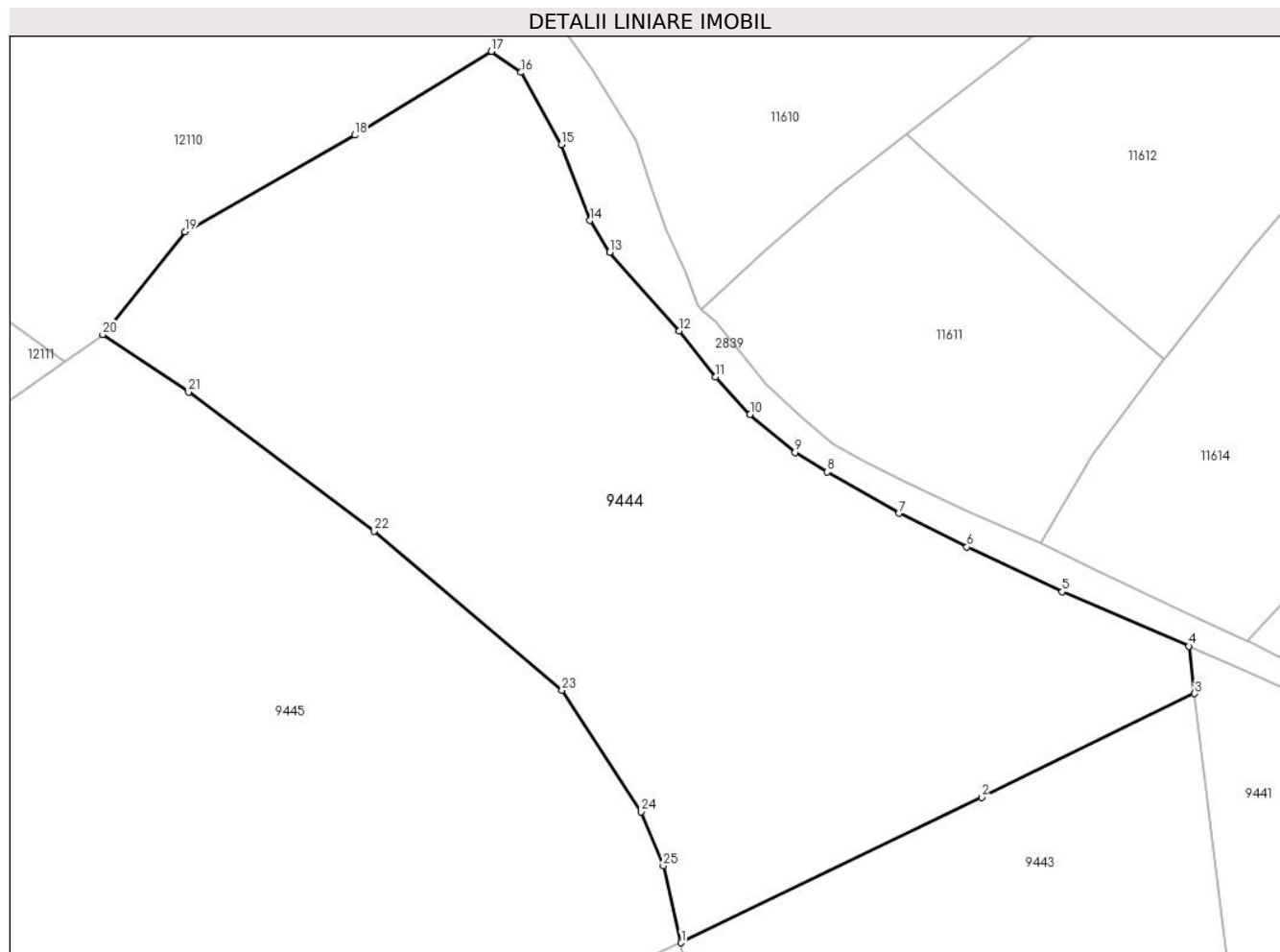
Inscrieri privind dezmembramintele dreptului de proprietate, drepturi reale de garanție și sarcini	Referințe
NU SUNT	

Anexa Nr. 1 La Partea I

Teren

Nr cadastral	Suprafața (mp)*	Observații / Referințe
	6.627	

* Suprafața este determinată în planul de proiecție Stereo 70.



Date referitoare la teren

Crt	Categorie folosință	Intravilan	Suprafața (mp)	Tarla	Parcelă	Nr. topo	Observații / Referințe
1	faneata	NU	6.627	-	-	-	

Lungime Segmente

1) Valorile lungimilor segmentelor sunt obținute din proiecție în plan.

Punct început	X / Y	Punct sfârșit	X / Y	Lungime segment (** (m)
1	580.385,44 637.644,536	2	580.425,467 637.663,906	44.467
3	580.453,851 637.677,697	4	580.453,068 637.684,013	6.364
5	580.436,188 637.691,239	6	580.423,52 637.697,202	14.001
7	580.414,448 637.701,696	8	580.404,911 637.707,184	11.003
9	580.400,62 637.709,791	10	580.394,623 637.714,835	7.836

Punct început	X / Y	Punct sfârșit	X / Y	Lungime segment (** (m)
2	580.425,467 637.663,906	3	580.453,851 637.677,697	31.557
4	580.453,068 637.684,013	5	580.436,188 637.691,239	18.362
6	580.423,52 637.697,202	7	580.414,448 637.701,696	10.124
8	580.404,911 637.707,184	9	580.400,62 637.709,791	5.021
10	580.394,623 637.714,835	11	580.390,037 637.719,849	6.795

Punct început	X / Y	Punct sfârșit	X / Y	Lungime segment (** (m)
11	580.390,037 637.719,849	12	580.385,168 637.725,985	7.833
13	580.375,905 637.736,448	14	580.373,275 637.740,664	4.969
15	580.369,453 637.750,755	16	580.364,088 637.760,377	11.017
17	580.360,132 637.763,166	18	580.341,93 637.752,011	21.348
19	580.319,294 637.739,191	20	580.308,358 637.725,485	17.534
21	580.319,786 637.717,833	22	580.344,502 637.699,332	30.873
23	580.369,562 637.678,135	24	580.380,07 637.661,955	19.293
25	580.383,054 637.654,763	1	580.385,44 637.644,536	10.502

Punct început	X / Y	Punct sfârșit	X / Y	Lungime segment (** (m)
12	580.385,168 637.725,985	13	580.375,905 637.736,448	13.974
14	580.373,275 637.740,664	15	580.369,453 637.750,755	10.791
16	580.364,088 637.760,377	17	580.360,132 637.763,166	4.84
18	580.341,93 637.752,011	19	580.319,294 637.739,191	26.014
20	580.308,358 637.725,485	21	580.319,786 637.717,833	13.753
22	580.344,502 637.699,332	23	580.369,562 637.678,135	32.822
24	580.380,07 637.661,955	25	580.383,054 637.654,763	7.786

** Lungimile segmentelor sunt determinate în planul de proiecție Stereo 70 și sunt rotunjite la 1 milimetru.

*** Distanța dintre puncte este formată din segmente cumulate ce sunt mai mici decât valoarea 1 milimetru.

**DATE DESPRE IMOBILUL NR. 9445**

Oficiul de Cadastru și Publicitate Imobiliară NEAMT
Biroul de Cadastru și Publicitate Imobiliară Targu-Neamt

A. Partea I. Descrierea imobilului

TEREN Extravilan

Adresa: Jud. Neamt, punct 'Cotnărel'

Nr. Crt	Nr cadastral Nr. topografic	Suprafața* (mp)	Observații / Referințe
A1	51196	Din acte: 8.018 Masurata: 8.061	Sector cadastral:190 Teren imprejmuit;

B. Partea II. Proprietari și acte

Inscrieri privitoare la dreptul de proprietate și alte drepturi reale		Referințe
14457 / 26/08/2013		
Act Notarial nr. Certificat de moștenitor nr.26, din 09/08/2013 emis de NP LAURA ANDRONACHE;		
B1	Intabulare, drept de PROPRIETATE, dobandit prin Succesiune, cota actuala 1/2, cota initiala 1/2 1) VINTEA VASILE	A1
23344 / 18/12/2013		
Act Notarial nr. Contract de vânzare aut., sub nr. 1197, din 16/12/2013 emis de NP Andronache Laura;		
B3	Intabulare, drept de PROPRIETATE, dobandit prin Conventie, cota actuala 1/2, cota initiala 1/2 1) VINTEA VASILE 2) VINTEA ELENA, soți	A1

C. Partea III. SARCINI .

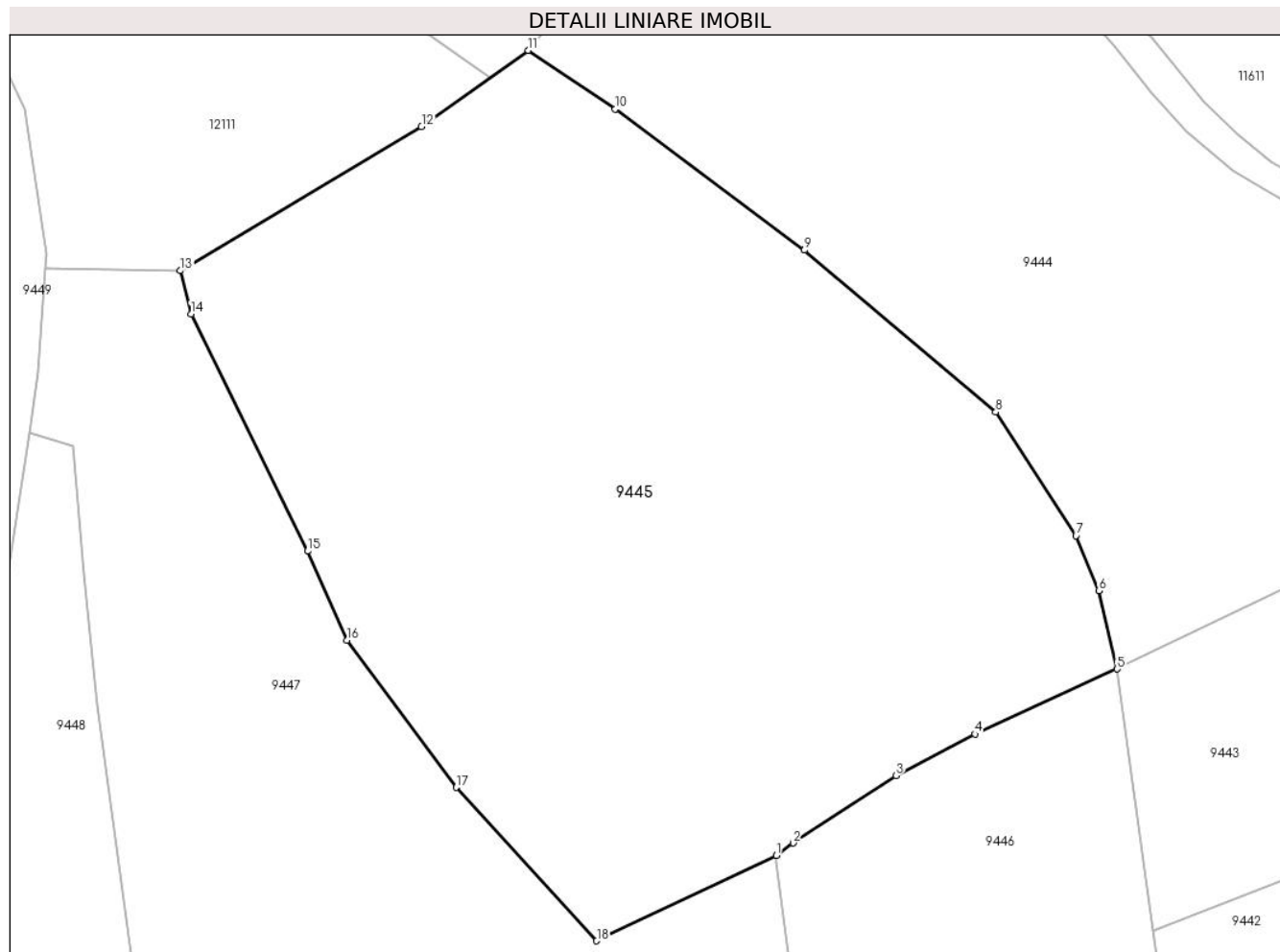
Inscrieri privind dezmembramintele dreptului de proprietate, drepturi reale de garanție și sarcini	Referințe
NU SUNT	

Anexa Nr. 1 La Partea I

Teren

Nr cadastral	Suprafața (mp)*	Observații / Referințe
51196	Din acte: 8.018 Masurata: 8.061	

* Suprafața este determinată în planul de proiecție Stereo 70.



Date referitoare la teren

Crt	Categorie folosință	Intra vilan	Suprafața (mp)	Tarla	Parcelă	Nr. topo	Observații / Referințe
1	faneata	NU	8.061	-	-	-	

Lungime Segmente

1) Valorile lungimilor segmentelor sunt obținute din proiecție în plan.

Punct început	X / Y	Punct sfârșit	X / Y	Lungime segment (** (m)
1	580.340,837 637.620,106	2	580.343,054 637.621,739	2.754
2	580.343,054 637.621,739	3	580.356,513 637.630,57	16.098
3	580.356,513 637.630,57	4	580.366,855 637.636,004	11.683
4	580.366,855 637.636,004	5	580.385,44 637.644,536	20.45
5	580.385,44 637.644,536	6	580.383,054 637.654,763	10.502

Punct început	X / Y	Punct sfârşit	X / Y	Lungime segment (** (m)
6	580.383,054 637.654,763	7	580.380,07 637.661,955	7.786
7	580.380,07 637.661,955	8	580.369,562 637.678,135	19.293
8	580.369,562 637.678,135	9	580.344,502 637.699,332	32.822
9	580.344,502 637.699,332	10	580.319,786 637.717,833	30.873
10	580.319,786 637.717,833	11	580.308,358 637.725,485	13.753
11	580.308,358 637.725,485	12	580.294,391 637.715,534	17.149
12	580.294,391 637.715,534	13	580.262,838 637.696,663	36.766
13	580.262,838 637.696,663	14	580.264,237 637.691,011	5.823
14	580.264,237 637.691,011	15	580.279,491 637.659,958	34.597
15	580.279,491 637.659,958	16	580.284,647 637.648,305	12.743
16	580.284,647 637.648,305	17	580.298,944 637.629,023	24.004
17	580.298,944 637.629,023	18	580.317,331 637.608,943	27.227
18	580.317,331 637.608,943	1	580.340,837 637.620,106	26.022

** Lungimile segmentelor sunt determinate în planul de proiecție Stereo 70 și sunt rotunjite la 1 milimetru.

*** Distanța dintre puncte este formată din segmente cumulate ce sunt mai mici decât valoarea 1 milimetru.

**DATE DESPRE IMOBILUL NR. 9446**

Oficiul de Cadastru și Publicitate Imobiliară NEAMT
Biroul de Cadastru și Publicitate Imobiliară Targu-Neamt

A. Partea I. Descrierea imobilului

TEREN Extravilan

Adresa: Jud. Neamt

Nr. Crt	Nr cadastral Nr. topografic	Suprafața* (mp)	Observații / Referințe
A1		3.424	Sector cadastral:190 Teren neimprejmuit;

B. Partea II. Proprietari și acte

Inscrieri privitoare la dreptul de proprietate și alte drepturi reale		Referințe
/		
Act Normativ nr. 7, din 13/03/1996 emis de GUVERNUL ROMÂNIEI;		
B1	Inscrierea provizorie, drept de PROPRIETATE, dobandit prin Lege, cota actuala 1/1, cota initiala 1/1 1) COMUNA PIPIRIG, CIF:99999999999999, PROPRIETAR NEIDENTIFICAT	A1

C. Partea III. SARCINI .

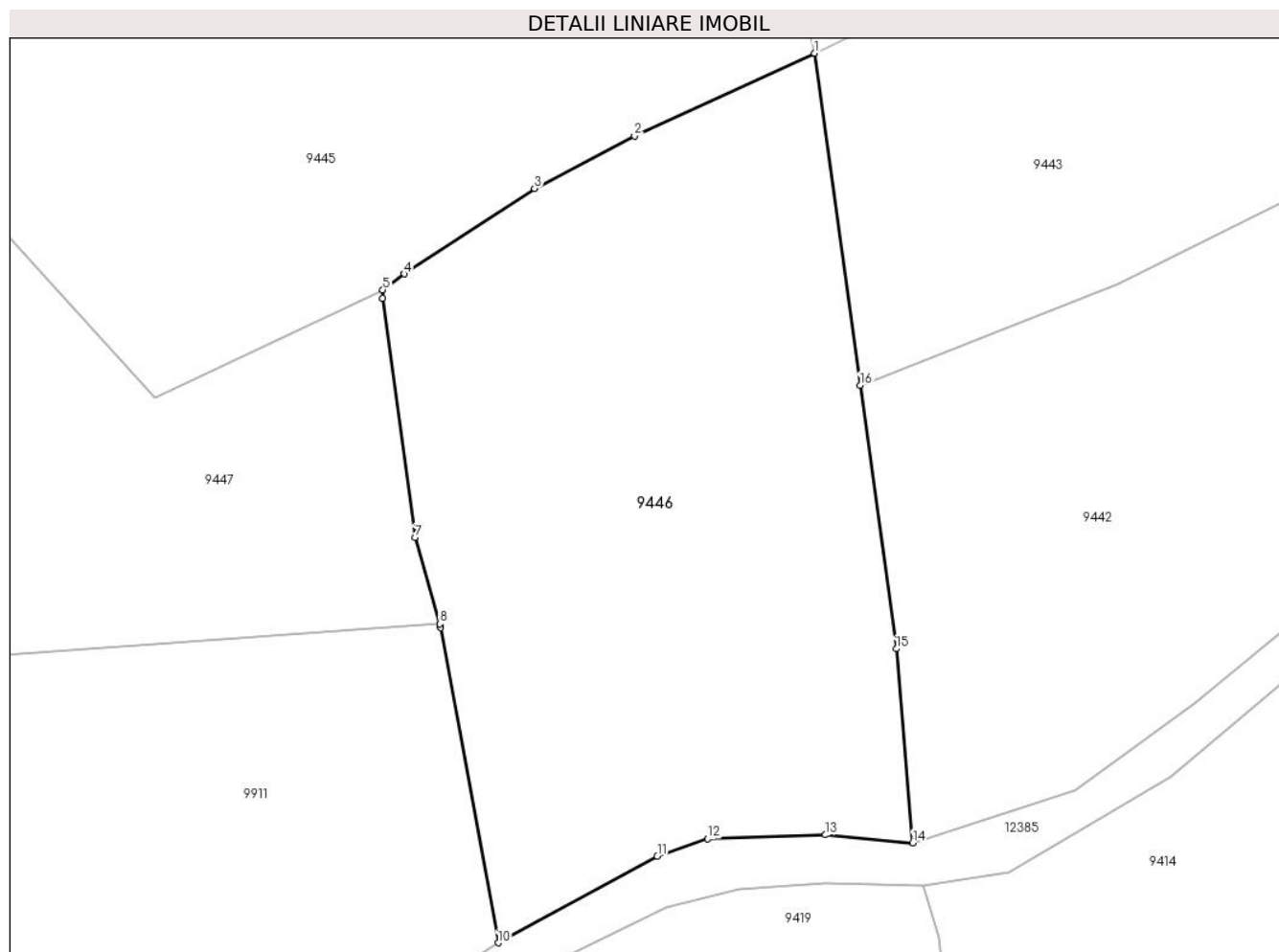
Inscrieri privind dezmembramintele dreptului de proprietate, drepturi reale de garanție și sarcini	Referințe
NU SUNT	

Anexa Nr. 1 La Partea I

Teren

Nr cadastral	Suprafața (mp)*	Observații / Referințe
	3.424	

* Suprafața este determinată în planul de proiecție Stereo 70.



Date referitoare la teren

Crt	Categorie folosință	Intra vilan	Suprafața (mp)	Tarla	Parcelă	Nr. topo	Observații / Referințe
1	faneata	NU	3.424	-	-	-	

Lungime Segmente

1) Valorile lungimilor segmentelor sunt obținute din proiecție în plan.

Punct început	X / Y	Punct sfârșit	X / Y	Lungime segment (** (m)
1	580.385,44 637.644,536	2	580.366,855 637.636,004	20.45
2	580.366,855 637.636,004	3	580.356,513 637.630,57	11.683
3	580.356,513 637.630,57	4	580.343,054 637.621,739	16.098
4	580.343,054 637.621,739	5	580.340,837 637.620,106	2.754
5	580.340,837 637.620,106	6	580.340,8 637.619,219	0.888

Punct început	X / Y	Punct sfârşit	X / Y	Lungime segment (** (m)
6	580.340,8 637.619,219	7	580.344,172 637.594,544	24.904
7	580.344,172 637.594,544	8	580.346,71 637.585,623	9.275
8	580.346,71 637.585,623	9	580.346,825 637.585,221	0.418
9	580.346,825 637.585,221	10	580.352,753 637.552,677	33.079
10	580.352,753 637.552,677	11	580.369,192 637.561,607	18.708
11	580.369,192 637.561,607	12	580.374,401 637.563,408	5.512
12	580.374,401 637.563,408	13	580.386,587 637.563,823	12.193
13	580.386,587 637.563,823	14	580.395,614 637.563,003	9.064
14	580.395,614 637.563,003	15	580.393,905 637.583,036	20.106
15	580.393,905 637.583,036	16	580.390,157 637.610,264	27.485
16	580.390,157 637.610,264	1	580.385,44 637.644,536	34.595

** Lungimile segmentelor sunt determinate în planul de proiecție Stereo 70 și sunt rotunjite la 1 milimetru.

*** Distanța dintre puncte este formată din segmente cumulate ce sunt mai mici decât valoarea 1 milimetru.

**DATE DESPRE IMOBILUL NR. 9447**

Oficiul de Cadastru și Publicitate Imobiliară NEAMT
Biroul de Cadastru și Publicitate Imobiliară Targu-Neamt

A. Partea I. Descrierea imobilului

TEREN Extravilan

Adresa: Jud. Neamt

Nr. Crt	Nr cadastral Nr. topografic	Suprafața* (mp)	Observații / Referințe
A1		5.520	Sector cadastral:190 Teren neimpregmuit;

B. Partea II. Proprietari și acte

Inscrieri privitoare la dreptul de proprietate și alte drepturi reale		Referințe
/		
Act Administrativ nr. 12943, din 22/08/2023 emis de PRIMARIA COMUNEI PIPIRIG;		
B1	Inscrierea posesiei, drept de PROPRIETATE, dobandit prin Lege, cota actuala 1/1, cota initiala 1/1 1) GAVRILIU VASILE	A1

C. Partea III. SARCINI .

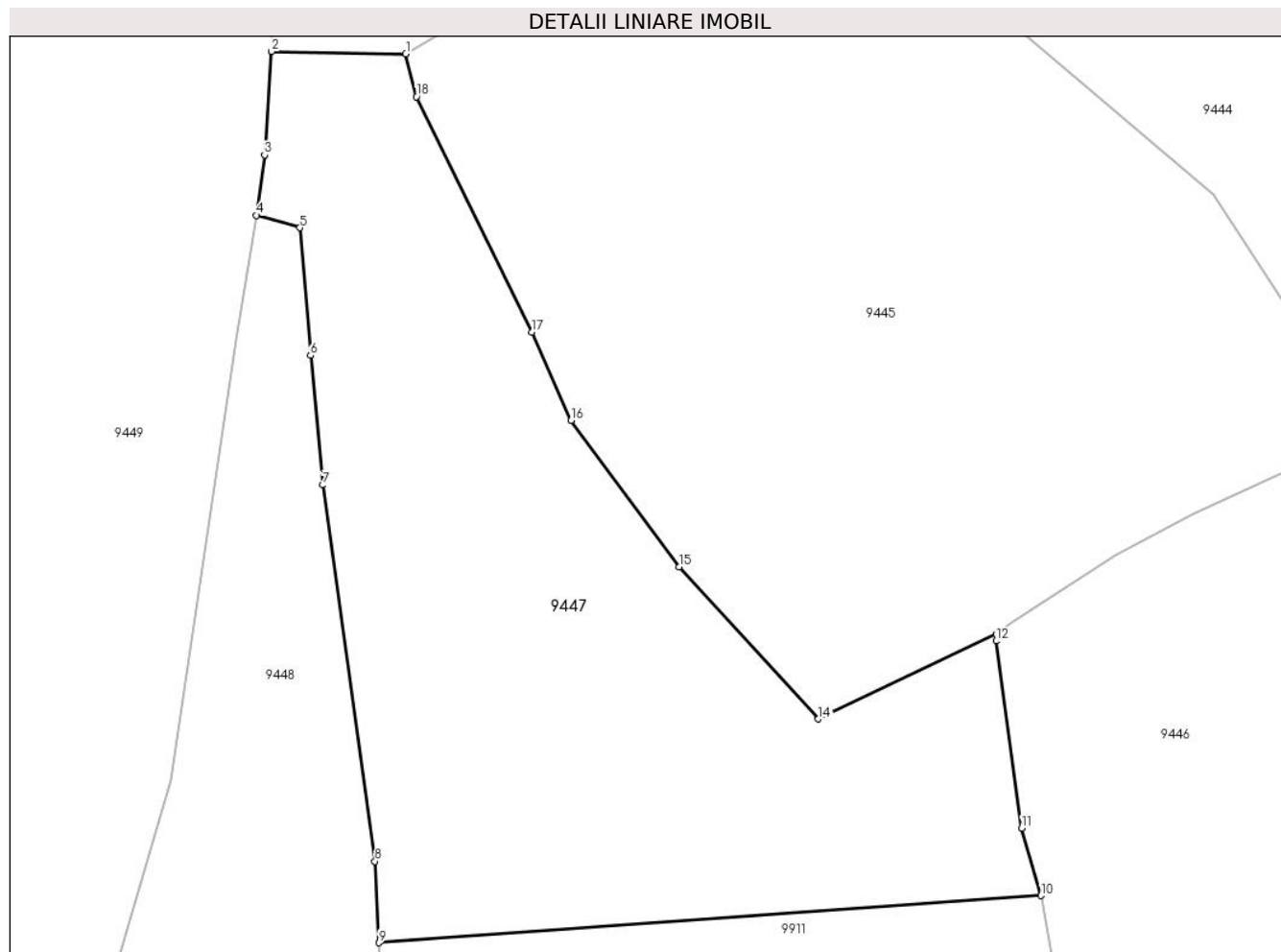
Inscrieri privind dezmembramintele dreptului de proprietate, drepturi reale de garanție și sarcini	Referințe
NU SUNT	

Anexa Nr. 1 La Partea I

Teren

Nr cadastral	Suprafața (mp)*	Observații / Referințe
	5.520	

* Suprafața este determinată în planul de proiecție Stereo 70.



Date referitoare la teren

Crt	Categorie folosință	Intravilan	Suprafața (mp)	Tarla	Parcelă	Nr. topo	Observații / Referințe
1	faneata	NU	5.520	-	-	-	

Lungime Segmente

1) Valorile lungimilor segmentelor sunt obținute din proiecție în plan.

Punct început	X / Y	Punct sfârșit	X / Y	Lungime segment (** (m)
1	580.262,838 637.696,663	2	580.245,12 637.696,988	17.721
2	580.245,12 637.696,988	3	580.244,192 637.683,351	13.669
3	580.244,192 637.683,351	4	580.243,131 637.675,382	8.039
4	580.243,131 637.675,382	5	580.248,845 637.673,731	5.948
5	580.248,845 637.673,731	6	580.250,26 637.656,894	16.896

Punct început	X / Y	Punct sfârșit	X / Y	Lungime segment (** (m)
6	580.250,26 637.656,894	7	580.251,9 637.639,806	17.167
7	580.251,9 637.639,806	8	580.258,785 637.590,166	50.115
8	580.258,785 637.590,166	9	580.259,28 637.579,423	10.754
9	580.259,28 637.579,423	10	580.346,71 637.585,623	87.65
10	580.346,71 637.585,623	11	580.344,172 637.594,544	9.275
11	580.344,172 637.594,544	12	580.340,8 637.619,219	24.904
12	580.340,8 637.619,219	13	580.340,837 637.620,106	0.888
13	580.340,837 637.620,106	14	580.317,331 637.608,943	26.022
14	580.317,331 637.608,943	15	580.298,944 637.629,023	27.227
15	580.298,944 637.629,023	16	580.284,647 637.648,305	24.004
16	580.284,647 637.648,305	17	580.279,491 637.659,958	12.743
17	580.279,491 637.659,958	18	580.264,237 637.691,011	34.597
18	580.264,237 637.691,011	1	580.262,838 637.696,663	5.823

** Lungimile segmentelor sunt determinate în planul de proiecție Stereo 70 și sunt rotunjite la 1 milimetru.

*** Distanța dintre puncte este formată din segmente cumulate ce sunt mai mici decât valoarea 1 milimetru.

**DATE DESPRE IMOBILUL NR. 9448**

Oficiul de Cadastru și Publicitate Imobiliară NEAMT
Biroul de Cadastru și Publicitate Imobiliară Targu-Neamt

A. Partea I. Descrierea imobilului

TEREN Extravilan

Adresa: Jud. Neamt

Nr. Crt	Nr cadastral Nr. topografic	Suprafața* (mp)	Observații / Referințe
A1		6.078	Sector cadastral:190 Teren neimpregmuit;

B. Partea II. Proprietari și acte

Inscrieri privitoare la dreptul de proprietate și alte drepturi reale		Referințe
/		
Act Administrativ nr. 12943, din 22/08/2023 emis de PRIMARIA COMUNEI PIPIRIG;		
B1	Inscrierea posesiei, drept de PROPRIETATE, dobandit prin Lege, cota actuala 1/1, cota initiala 1/1 1) TODIREL VICTOR	A1

C. Partea III. SARCINI .

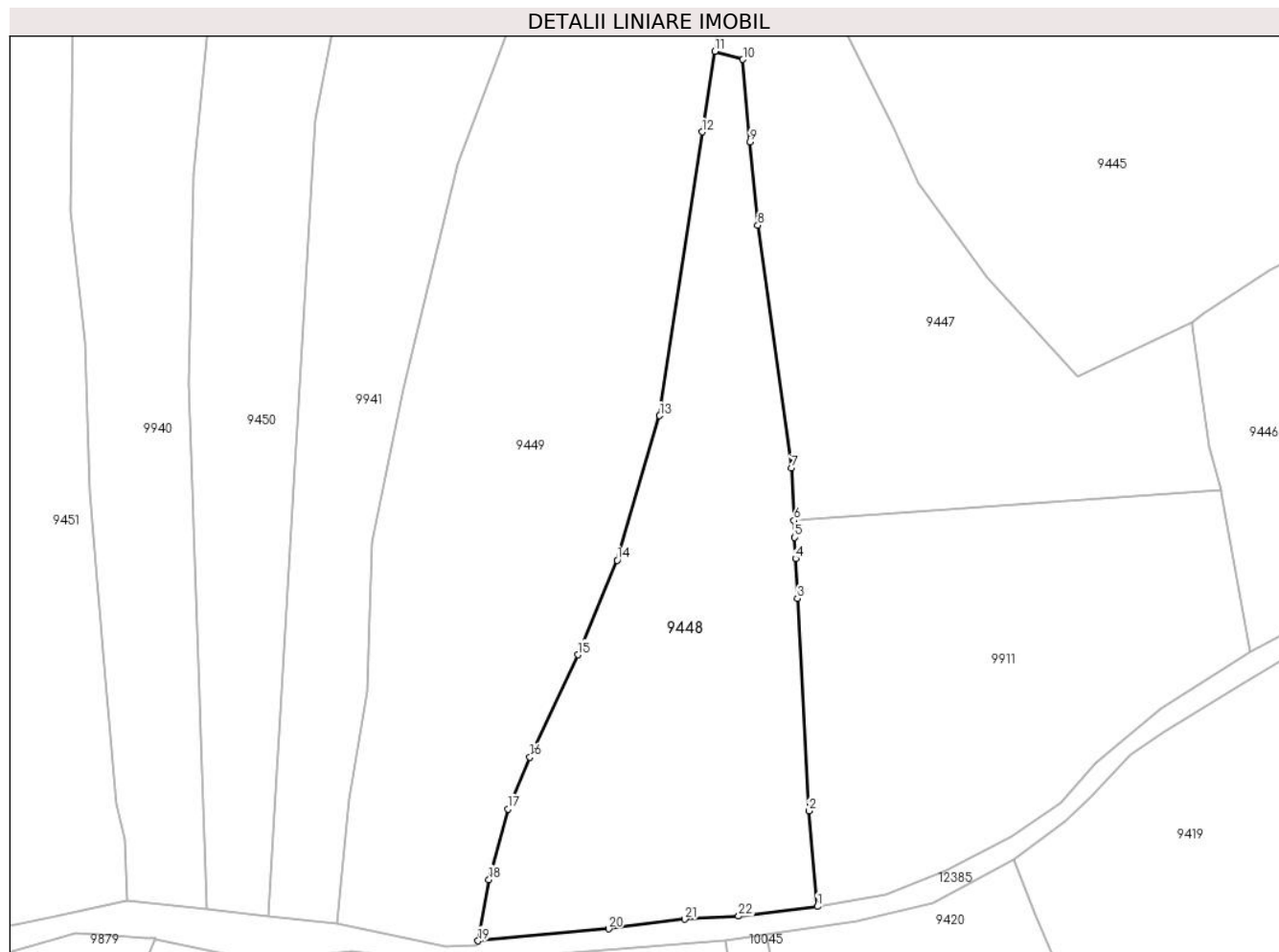
Inscrieri privind dezmembramintele dreptului de proprietate, drepturi reale de garanție și sarcini	Referințe
NU SUNT	

Anexa Nr. 1 La Partea I

Teren

Nr cadastral	Suprafața (mp)*	Observații / Referințe
	6.078	

* Suprafața este determinată în planul de proiecție Stereo 70.



Date referitoare la teren

Crt	Categorie folosință	Intravilan	Suprafața (mp)	Tarla	Parcelă	Nr. topo	Observații / Referințe
1	faneata	NU	6.078	-	-	-	

Lungime Segmente

1) Valorile lungimilor segmentelor sunt obținute din proiecție în plan.

Punct început	X / Y	Punct sfârșit	X / Y	Lungime segment (** (m)
1	580.264,075 637.500,515	2	580.262,319 637.520,061	19.625
3	580.260,013 637.563,514	4	580.259,638 637.571,646	8.141
5	580.259,438 637.575,983	6	580.259,28 637.579,423	3.444
7	580.258,785 637.590,166	8	580.251,9 637.639,806	50.115
9	580.250,26 637.656,894	10	580.248,845 637.673,731	16.896

Punct început	X / Y	Punct sfârșit	X / Y	Lungime segment (** (m)
2	580.262,319 637.520,061	3	580.260,013 637.563,514	43.514
4	580.259,638 637.571,646	5	580.259,438 637.575,983	4.342
6	580.259,28 637.579,423	7	580.258,785 637.590,166	10.754
8	580.251,9 637.639,806	9	580.250,26 637.656,894	17.167
10	580.248,845 637.673,731	11	580.243,131 637.675,382	5.948

Punct început	X / Y	Punct sfârșit	X / Y	Lungime segment (** (m)
11	580.243,131 637.675,382	12	580.240,502 637.658,911	16.679
13	580.231,822 637.600,855	14	580.223,092 637.571,346	30.773
15	580.215,097 637.551,995	16	580.205,274 637.531,031	23.151
17	580.200,775 637.520,451	18	580.196,887 637.506,011	14.954
19	580.194,635 637.493,486	20	580.221,355 637.495,934	26.832
21	580.236,979 637.497,923	22	580.247,973 637.498,526	11.011

Punct început	X / Y	Punct sfârșit	X / Y	Lungime segment (** (m)
12	580.240,502 637.658,911	13	580.231,822 637.600,855	58.701
14	580.223,092 637.571,346	15	580.215,097 637.551,995	20.938
16	580.205,274 637.531,031	17	580.200,775 637.520,451	11.497
18	580.196,887 637.506,011	19	580.194,635 637.493,486	12.726
20	580.221,355 637.495,934	21	580.236,979 637.497,923	15.75
22	580.247,973 637.498,526	1	580.264,075 637.500,515	16.224

** Lungimile segmentelor sunt determinate în planul de proiecție Stereo 70 și sunt rotunjite la 1 milimetru.

*** Distanța dintre puncte este formată din segmente cumulate ce sunt mai mici decât valoarea 1 milimetru.

**DATE DESPRE IMOBILUL NR. 9449**

Oficiul de Cadastru și Publicitate Imobiliară NEAMT
Biroul de Cadastru și Publicitate Imobiliară Targu-Neamt

A. Partea I. Descrierea imobilului

TEREN Extravilan

Adresa: Jud. Neamt, PUNCT 'COTNAREL'

Nr. Crt	Nr cadastral Nr. topografic	Suprafața* (mp)	Observații / Referințe
A1	51177	Din acte: 10.268 Masurata: 10.299	Sector cadastral:190 Teren imprejmuit;

B. Partea II. Proprietari și acte

Inscrieri privitoare la dreptul de proprietate și alte drepturi reale	Referințe
14111 / 19/08/2013	
Act Notarial nr. Contract de vânzare cumpărare aut. sub nr. 2176, din 14/08/2013 emis de NP DAVID DANIELA;	
B1	A1
Intabulare, drept de PROPRIETATE, dobandit prin Conventie, cota actuala 1/1, cota initiala 1/1 1) PRUNĂ NECULAI, necăsătorit	

C. Partea III. SARCINI .

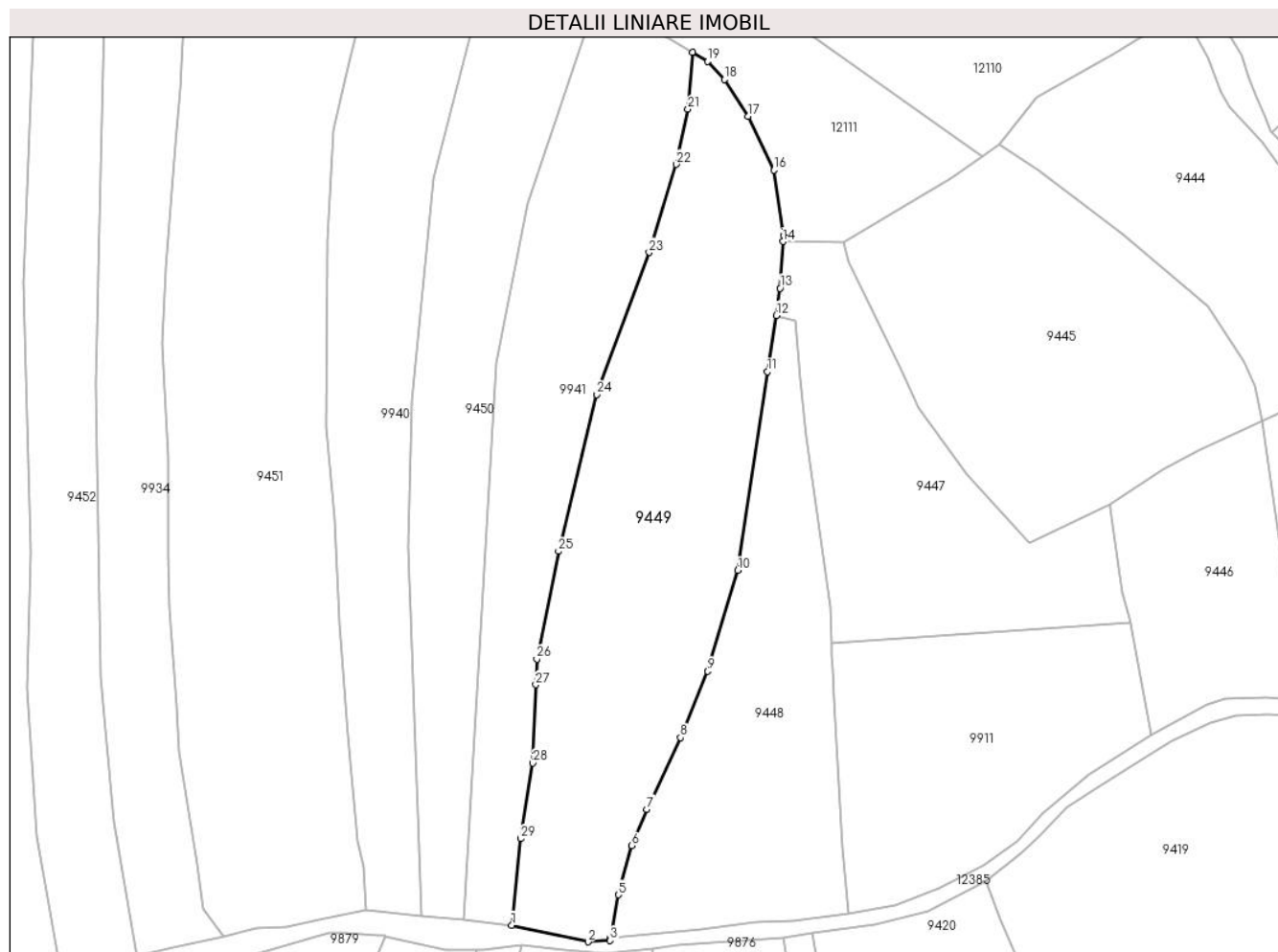
Inscrieri privind dezmembramintele dreptului de proprietate, drepturi reale de garanție și sarcini	Referințe
NU SUNT	

Anexa Nr. 1 La Partea I

Teren

Nr cadastral	Suprafața (mp)*	Observații / Referințe
51177	Din acte: 10.268 Masurata: 10.299	

* Suprafața este determinată în planul de proiecție Stereo 70.



Date referitoare la teren

Crt	Categorie folosință	Intra vilan	Suprafața (mp)	Tarla	Parcelă	Nr. topo	Observații / Referințe
1	faneata	NU	10.299	-	-	-	TEREN EXTRAVILAN PUNCT 'COTNAREL'

Lungime Segmente

1) Valorile lungimilor segmentelor sunt obținute din proiecție în plan.

Punct început	X / Y	Punct sfârșit	X / Y	Lungime segment (** (m)
1	580.165,734 637.497,13	2	580.188,035 637.492,272	22.824
3	580.194,487 637.492,664	4	580.194,635 637.493,486	0.835
5	580.196,887 637.506,011	6	580.200,775 637.520,451	14.954
7	580.205,274 637.531,031	8	580.215,097 637.551,995	23.151

Punct început	X / Y	Punct sfârșit	X / Y	Lungime segment (** (m)
2	580.188,035 637.492,272	3	580.194,487 637.492,664	6.464
4	580.194,635 637.493,486	5	580.196,887 637.506,011	12.726
6	580.200,775 637.520,451	7	580.205,274 637.531,031	11.497
8	580.215,097 637.551,995	9	580.223,092 637.571,346	20.938

Punct început	X / Y	Punct sfârșit	X / Y	Lungime segment (** (m)
9	580.223,092 637.571,346	10	580.231,822 637.600,855	30.773
11	580.240,502 637.658,911	12	580.243,131 637.675,382	16.679
13	580.244,192 637.683,351	14	580.245,12 637.696,988	13.669
15	580.245,246 637.698,846	16	580.242,408 637.717,858	19.223
17	580.234,905 637.733,553	18	580.227,911 637.744,328	12.846
19	580.222,987 637.749,691	20	580.218,588 637.752,322	5.126
21	580.217,307 637.735,713	22	580.213,799 637.719,569	16.521
23	580.205,947 637.693,817	24	580.190,516 637.652,285	44.306
25	580.179,389 637.606,439	26	580.173,051 637.574,951	32.12
27	580.172,756 637.567,431	28	580.171,859 637.544,529	22.92
29	580.168,385 637.522,44	1	580.165,734 637.497,13	25.448

Punct început	X / Y	Punct sfârșit	X / Y	Lungime segment (** (m)
10	580.231,822 637.600,855	11	580.240,502 637.658,911	58.701
12	580.243,131 637.675,382	13	580.244,192 637.683,351	8.039
14	580.245,12 637.696,988	15	580.245,246 637.698,846	1.862
16	580.242,408 637.717,858	17	580.234,905 637.733,553	17.396
18	580.227,911 637.744,328	19	580.222,987 637.749,691	7.281
20	580.218,588 637.752,322	21	580.217,307 637.735,713	16.658
22	580.213,799 637.719,569	23	580.205,947 637.693,817	26.922
24	580.190,516 637.652,285	25	580.179,389 637.606,439	47.177
26	580.173,051 637.574,951	27	580.172,756 637.567,431	7.526
28	580.171,859 637.544,529	29	580.168,385 637.522,44	22.361

** Lungimile segmentelor sunt determinate în planul de proiecție Stereo 70 și sunt rotunjite la 1 milimetru.

*** Distanța dintre puncte este formată din segmente cumulate ce sunt mai mici decât valoarea 1 milimetru.

**DATE DESPRE IMOBILUL NR. 9450**

Oficiul de Cadastru și Publicitate Imobiliară NEAMT
Biroul de Cadastru și Publicitate Imobiliară Targu-Neamt

A. Partea I. Descrierea imobilului

TEREN Extravilan

Adresa: Jud. Neamt

Nr. Crt	Nr cadastral Nr. topografic	Suprafața* (mp)	Observații / Referințe
A1		6.500	Sector cadastral:190 Teren neimpregmuit;

B. Partea II. Proprietari și acte

Inscrieri privitoare la dreptul de proprietate și alte drepturi reale	Referințe
/	
Act Administrativ nr. 12943, din 22/08/2023 emis de PRIMARIA COMUNEI PIPIRIG;	
B1	A1
Inscrierea posesiei, drept de PROPRIETATE, dobandit prin Lege, cota actuala 1/1, cota initiala 1/1	
1) STĂNOAE VIORICA	

C. Partea III. SARCINI .

Inscrieri privind dezmembramintele dreptului de proprietate, drepturi reale de garanție și sarcini	Referințe
NU SUNT	

Anexa Nr. 1 La Partea I

Teren

Nr cadastral	Suprafața (mp)*	Observații / Referințe
	6.500	

* Suprafața este determinată în planul de proiecție Stereo 70.



Date referitoare la teren

Crt	Categorie folosință	Intravilan	Suprafața (mp)	Tarla	Parcelă	Nr. topo	Observații / Referințe
1	faneata	NU	6.500	-	-	-	

Lungime Segmente

1) Valorile lungimilor segmentelor sunt obținute din proiecție în plan.

Punct început	X / Y	Punct sfârșit	X / Y	Lungime segment (** (m)
1	580.159,631 637.780,538	2	580.142,871 637.715,621	67.046
2	580.142,871 637.715,621	3	580.136,45 637.650,028	65.907
3	580.136,45 637.650,028	4	580.135,487 637.607,721	42.318
4	580.135,487 637.607,721	5	580.139,252 637.499,904	107.883
5	580.139,252 637.499,904	6	580.151,783 637.498,591	12.6

Punct început	X / Y	Punct sfârșit	X / Y	Lungime segment (** (m)
6	580.151,783 637.498,591	7	580.161,254 637.661,366	163.05
7	580.161,254 637.661,366	8	580.170,335 637.708,022	47.532
8	580.170,335 637.708,022	9	580.190,614 637.768,202	63.505
9	580.190,614 637.768,202	10	580.163,761 637.778,894	28.903
10	580.163,761 637.778,894	1	580.159,631 637.780,538	4.445

** Lungimile segmentelor sunt determinate în planul de proiecție Stereo 70 și sunt rotunjite la 1 milimetru.

*** Distanța dintre puncte este formată din segmente cumulate ce sunt mai mici decât valoarea 1 milimetru.

**DATE DESPRE IMOBILUL NR. 9451**

Oficiul de Cadastru și Publicitate Imobiliară NEAMT
Biroul de Cadastru și Publicitate Imobiliară Targu-Neamt

A. Partea I. Descrierea imobilului

TEREN Extravilan

Adresa: Jud. Neamt

Nr. Crt	Nr cadastral Nr. topografic	Suprafața* (mp)	Observații / Referințe
A1		14.648	Sector cadastral:190 Teren neimpregmuit;

B. Partea II. Proprietari și acte

Inscrieri privitoare la dreptul de proprietate și alte drepturi reale		Referințe
/		
Act Normativ nr. 7, din 13/03/1996 emis de GUVERNUL ROMÂNIEI;		
B1	Inscrierea provizorie, drept de PROPRIETATE, dobandit prin Lege, cota actuala 1/1, cota initiala 1/1	A1
1) COMUNA PIPIRIG, CIF:99999999999999, PROPRIETAR NEIDENTIFICAT		

C. Partea III. SARCINI .

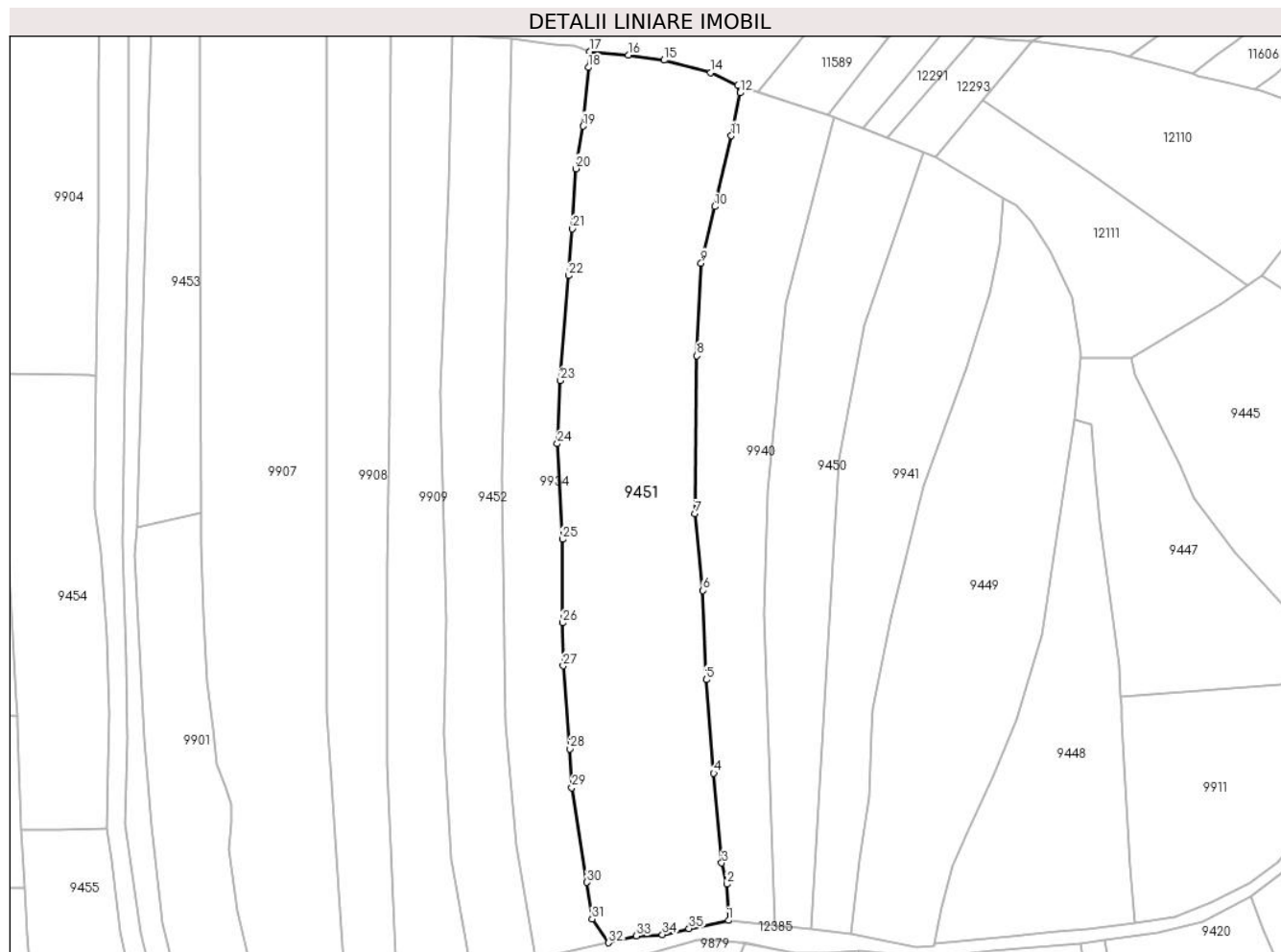
Inscrieri privind dezmembramintele dreptului de proprietate, drepturi reale de garanție și sarcini	Referințe
NU SUNT	

Anexa Nr. 1 La Partea I

Teren

Nr cadastral	Suprafața (mp)*	Observații / Referințe
	14.648	

* Suprafața este determinată în planul de proiecție Stereo 70.



Date referitoare la teren

Crt	Categorie folosință	Intravilan	Suprafața (mp)	Tarla	Parcelă	Nr. topo	Observații / Referințe
1	faneata	NU	14.648	-	-	-	

Lungime Segmente

1) Valorile lungimilor segmentelor sunt obținute din proiecție în plan.

Punct început	X / Y	Punct sfârșit	X / Y	Lungime segment (** (m)	Punct început	X / Y	Punct sfârșit	X / Y	Lungime segment (** (m)
1	580.122,924 637.501,614	2	580.122,302 637.514,213	12.614	2	580.122,302 637.514,213	3	580.120,607 637.521,546	7.526
3	580.120,607 637.521,546	4	580.117,811 637.552,7	31.279	4	580.117,811 637.552,7	5	580.115,19 637.585,168	32.574
5	580.115,19 637.585,168	6	580.114,095 637.616,053	30.904	6	580.114,095 637.616,053	7	580.111,334 637.642,745	26.834
7	580.111,334 637.642,745	8	580.111,972 637.697,573	54.832	8	580.111,972 637.697,573	9	580.113,458 637.729,728	32.189
9	580.113,458 637.729,728	10	580.118,215 637.749,341	20.182	10	580.118,215 637.749,341	11	580.123,963 637.773,922	25.244

Punct început	X / Y	Punct sfârșit	X / Y	Lungime segment (** (m)
11	580.123,963 637.773,922	12	580.126,937 637.788,824	15.196
13	580.126,226 637.791,403	14	580.116,75 637.795,811	10.451
15	580.100,549 637.800,148	16	580.088,094 637.801,897	12.577
17	580.074,81 637.803,184	18	580.074,301 637.797,604	5.603
19	580.072,445 637.777,22	20	580.069,927 637.762,512	14.922
21	580.068,737 637.741,612	22	580.067,389 637.725,417	16.251
23	580.064,554 637.688,983	24	580.063,501 637.667,03	21.978
25	580.065,257 637.633,875	26	580.065,331 637.604,897	28.978
27	580.065,541 637.589,961	28	580.067,822 637.561,121	28.93
29	580.068,533 637.547,703	30	580.073,752 637.514,847	33.268
31	580.075,547 637.502,093	32	580.081,332 637.493,861	10.061
33	580.090,979 637.496,222	34	580.099,981 637.496,692	9.014
35	580.109,23 637.498,769	1	580.122,924 637.501,614	13.986

Punct început	X / Y	Punct sfârșit	X / Y	Lungime segment (** (m)
12	580.126,937 637.788,824	13	580.126,226 637.791,403	2.675
14	580.116,75 637.795,811	15	580.100,549 637.800,148	16.771
16	580.088,094 637.801,897	17	580.074,81 637.803,184	13.346
18	580.074,301 637.797,604	19	580.072,445 637.777,22	20.468
20	580.069,927 637.762,512	21	580.068,737 637.741,612	20.934
22	580.067,389 637.725,417	23	580.064,554 637.688,983	36.544
24	580.063,501 637.667,03	25	580.065,257 637.633,875	33.201
26	580.065,331 637.604,897	27	580.065,541 637.589,961	14.937
28	580.067,822 637.561,121	29	580.068,533 637.547,703	13.437
30	580.073,752 637.514,847	31	580.075,547 637.502,093	12.88
32	580.081,332 637.493,861	33	580.090,979 637.496,222	9.932
34	580.099,981 637.496,692	35	580.109,23 637.498,769	9.479

** Lungimile segmentelor sunt determinate în planul de proiecție Stereo 70 și sunt rotunjite la 1 milimetru.

*** Distanța dintre puncte este formată din segmente cumulate ce sunt mai mici decât valoarea 1 milimetru.

**DATE DESPRE IMOBILUL NR. 9452**

Oficiul de Cadastru și Publicitate Imobiliară NEAMT
Biroul de Cadastru și Publicitate Imobiliară Targu-Neamt

A. Partea I. Descrierea imobilului

TEREN Extravilan

Adresa: Jud. Neamt

Nr. Crt	Nr cadastral Nr. topografic	Suprafața* (mp)	Observații / Referințe
A1		6.884	Sector cadastral:190 Teren neimprejmuit;

B. Partea II. Proprietari și acte

Inscrieri privitoare la dreptul de proprietate și alte drepturi reale		Referințe
/		
Act Administrativ nr. 12943, din 22/08/2023 emis de PRIMARIA COMUNEI PIPIRIG;		
B1	Inscrierea posesiei, drept de PROPRIETATE, dobandit prin Lege, cota actuala 1/1, cota initiala 1/1 1) CAPRĂ ION	A1

C. Partea III. SARCINI .

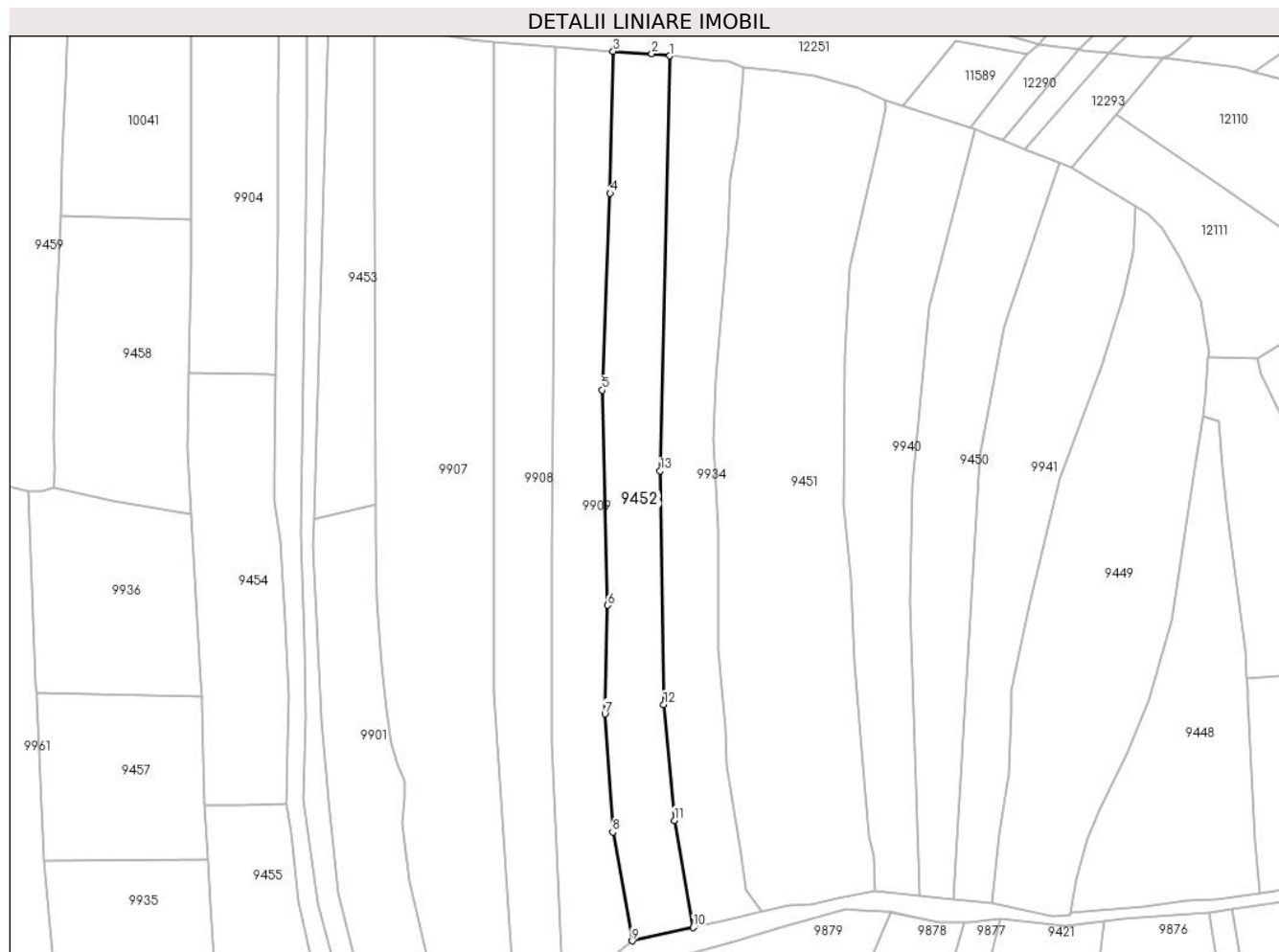
Inscrieri privind dezmembramintele dreptului de proprietate, drepturi reale de garanție și sarcini	Referințe
NU SUNT	

Anexa Nr. 1 La Partea I

Teren

Nr cadastral	Suprafața (mp)*	Observații / Referințe
	6.884	

* Suprafața este determinată în planul de proiecție Stereo 70.



Date referitoare la teren

Crt	Categorie folosință	Intravilan	Suprafața (mp)	Tarla	Parcelă	Nr. topo	Observații / Referințe
1	faneata	NU	6.884	-	-	-	

Lungime Segmente

1) Valorile lungimilor segmentelor sunt obținute din proiecție în plan.

Punct început	X / Y	Punct sfârșit	X / Y	Lungime segment (** (m)
1	580.047,508 637.807,459	2	580.041,049 637.808,246	6.507
2	580.041,049 637.808,246	3	580.026,908 637.809,135	14.169
3	580.026,908 637.809,135	4	580.025,8 637.757,08	52.067
4	580.025,8 637.757,08	5	580.022,868 637.685,048	72.092
5	580.022,868 637.685,048	6	580.024,89 637.606,193	78.881

Punct început	X / Y	Punct sfârșit	X / Y	Lungime segment (** (m)
6	580.024,89 637.606,193	7	580.023,887 637.566,367	39.839
7	580.023,887 637.566,367	8	580.026,702 637.523,13	43.329
8	580.026,702 637.523,13	9	580.033,865 637.483,272	40.497
9	580.033,865 637.483,272	10	580.056,17 637.488,181	22.839
10	580.056,17 637.488,181	11	580.049,317 637.527,409	39.822
11	580.049,317 637.527,409	12	580.045,391 637.569,862	42.634
12	580.045,391 637.569,862	13	580.044,151 637.655,402	85.549
13	580.044,151 637.655,402	1	580.047,508 637.807,459	152.094

** Lungimile segmentelor sunt determinate în planul de proiecție Stereo 70 și sunt rotunjite la 1 milimetru.

*** Distanța dintre puncte este formată din segmente cumulate ce sunt mai mici decât valoarea 1 milimetru.

**DATE DESPRE IMOBILUL NR. 9453**

Oficiul de Cadastru și Publicitate Imobiliară NEAMT
Biroul de Cadastru și Publicitate Imobiliară Targu-Neamt

A. Partea I. Descrierea imobilului

TEREN Extravilan

Adresa: Jud. Neamt

Nr. Crt	Nr cadastral Nr. topografic	Suprafața* (mp)	Observații / Referințe
A1		3.600	Sector cadastral:190 Teren neimpregmuit;

B. Partea II. Proprietari și acte

Inscrieri privitoare la dreptul de proprietate și alte drepturi reale		Referințe
/		
Act Administrativ nr. 12943, din 22/08/2023 emis de PRIMARIA COMUNEI PIPIRIG;		
B1	Inscrierea posesiei, drept de PROPRIETATE, dobandit prin Lege, cota actuala 1/1, cota initiala 1/1 1) PRUNĂ ION	A1

C. Partea III. SARCINI .

Inscrieri privind dezmembramintele dreptului de proprietate, drepturi reale de garanție și sarcini	Referințe
NU SUNT	

Anexa Nr. 1 La Partea I

Teren

Nr cadastral	Suprafața (mp)*	Observații / Referințe
	3.600	

* Suprafața este determinată în planul de proiecție Stereo 70.



Date referitoare la teren

Crt	Categorie folosință	Intravilan	Suprafața (mp)	Tarla	Parcelă	Nr. topo	Observații / Referințe
1	faneata	NU	3.600	-	-	-	

Lungime Segmente

1) Valorile lungimilor segmentelor sunt obținute din proiecție în plan.

Punct început	X / Y	Punct sfârșit	X / Y	Lungime segment (** (m)
1	579.922,977 637.830,39	2	579.917,44 637.637,916	192.554
2	579.917,44 637.637,916	3	579.939,735 637.642,932	22.852
3	579.939,735 637.642,932	4	579.939,332 637.765,001	122.07
4	579.939,332 637.765,001	5	579.939,376 637.823,954	58.953
5	579.939,376 637.823,954	1	579.922,977 637.830,39	17.617

**** Lungimile segmentelor sunt determinate în planul de proiecție Stereo 70 și sunt rotunjite la 1 milimetru.**

***** Distanța dintre puncte este formată din segmente cumulate ce sunt mai mici decât valoarea 1 milimetru.**

**DATE DESPRE IMOBILUL NR. 9454**

Oficiul de Cadastru și Publicitate Imobiliară NEAMT
Biroul de Cadastru și Publicitate Imobiliară Targu-Neamt

A. Partea I. Descrierea imobilului

TEREN Extravilan

Adresa: Jud. Neamt

Nr. Crt	Nr cadastral Nr. topografic	Suprafața* (mp)	Observații / Referințe
A1		5.014	Sector cadastral:190 Teren neimpregmuit;

B. Partea II. Proprietari și acte

Inscrieri privitoare la dreptul de proprietate și alte drepturi reale		Referințe
/		
Act Administrativ nr. 12943, din 22/08/2023 emis de PRIMARIA COMUNEI PIPIRIG;		
B1	Inscrierea posesiei, drept de PROPRIETATE, dobandit prin Lege, cota actuala 1/1, cota initiala 1/1 1) BURAGA VASILE	A1

C. Partea III. SARCINI .

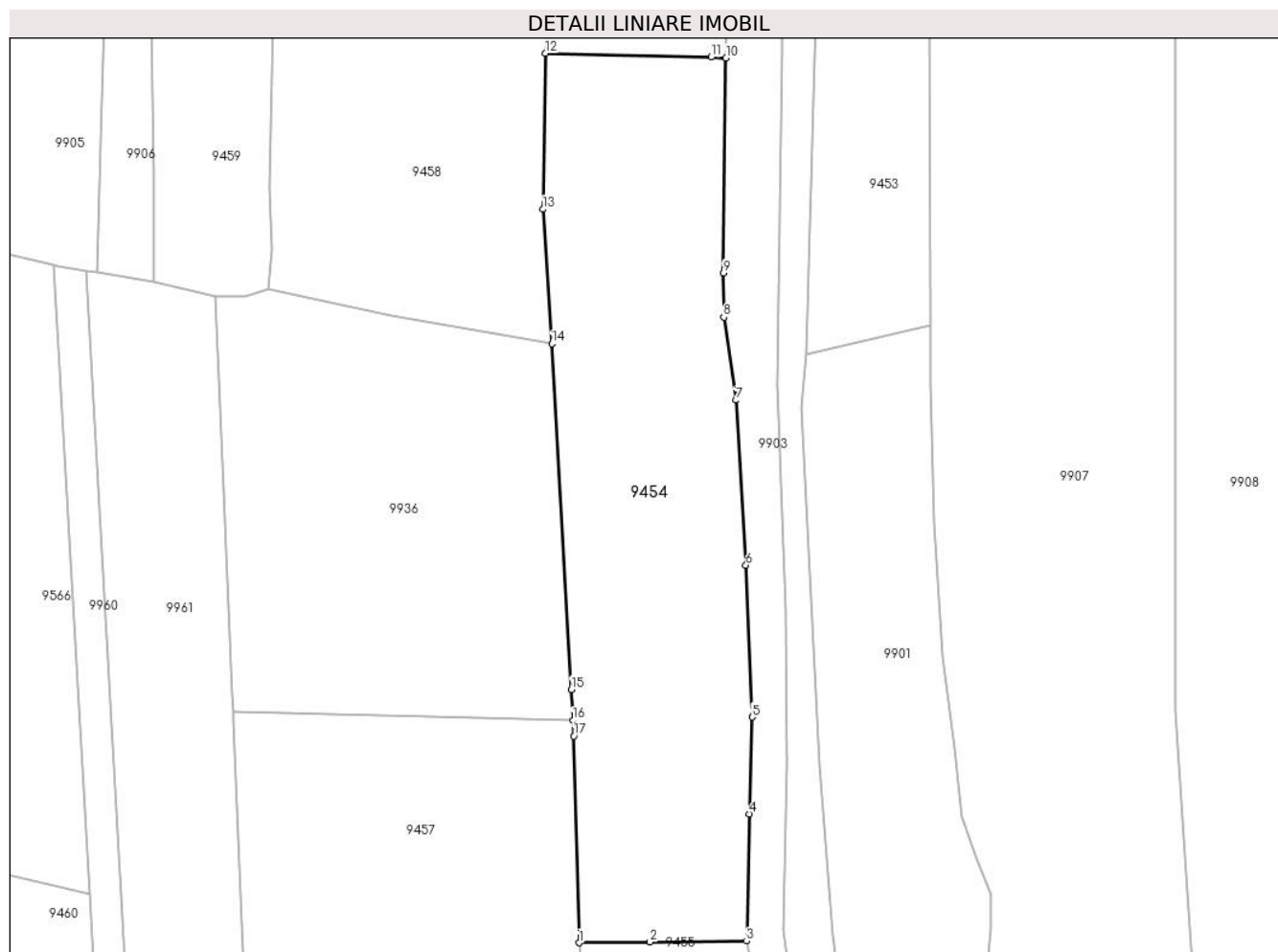
Inscrieri privind dezmembramintele dreptului de proprietate, drepturi reale de garanție și sarcini	Referințe
NU SUNT	

Anexa Nr. 1 La Partea I

Teren

Nr cadastral	Suprafața (mp)*	Observații / Referințe
	5.014	

* Suprafața este determinată în planul de proiecție Stereo 70.



Date referitoare la teren

Crt	Categorie folosință	Intra vilan	Suprafața (mp)	Tarla	Parcelă	Nr. topo	Observații / Referințe
1	faneata	NU	5.014	-	-	-	

Lungime Segmente

1) Valorile lungimilor segmentelor sunt obținute din proiecție în plan.

Punct început	X / Y	Punct sfârșit	X / Y	Lungime segment (** (m)
1	579.877,073 637.533,016	2	579.889,707 637.533,143	12.635
2	579.889,707 637.533,143	3	579.906,921 637.533,316	17.215
3	579.906,921 637.533,316	4	579.907,387 637.555,96	22.649
4	579.907,387 637.555,96	5	579.907,936 637.573,196	17.245
5	579.907,936 637.573,196	6	579.906,79 637.600,26	27.088

Punct început	X / Y	Punct sfârșit	X / Y	Lungime segment (** (m)
6	579.906,79 637.600,26	7	579.905,037 637.629,648	29.44
7	579.905,037 637.629,648	8	579.902,867 637.644,407	14.918
8	579.902,867 637.644,407	9	579.902,813 637.652,297	7.89
9	579.902,813 637.652,297	10	579.903,238 637.690,603	38.308
10	579.903,238 637.690,603	11	579.900,577 637.690,743	2.665
11	579.900,577 637.690,743	12	579.871,08 637.691,431	29.505
12	579.871,08 637.691,431	13	579.870,623 637.663,637	27.798
13	579.870,623 637.663,637	14	579.872,192 637.639,707	23.981
14	579.872,192 637.639,707	15	579.875,651 637.578,125	61.679
15	579.875,651 637.578,125	16	579.875,961 637.572,619	5.515
16	579.875,961 637.572,619	17	579.876,117 637.569,841	2.782
17	579.876,117 637.569,841	1	579.877,073 637.533,016	36.837

** Lungimile segmentelor sunt determinate în planul de proiecție Stereo 70 și sunt rotunjite la 1 milimetru.

*** Distanța dintre puncte este formată din segmente cumulate ce sunt mai mici decât valoarea 1 milimetru.

**DATE DESPRE IMOBILUL NR. 9455**

Oficiul de Cadastru și Publicitate Imobiliară NEAMT
Biroul de Cadastru și Publicitate Imobiliară Targu-Neamt

A. Partea I. Descrierea imobilului

TEREN Extravilan

Adresa: Jud. Neamt

Nr. Crt	Nr cadastral Nr. topografic	Suprafața* (mp)	Observații / Referințe
A1		3.134	Sector cadastral:190 Teren neimpregmuit;

B. Partea II. Proprietari și acte

Inscrieri privitoare la dreptul de proprietate și alte drepturi reale		Referințe
/		
Act Normativ nr. 7, din 13/03/1996 emis de GUVERNUL ROMÂNIEI;		
B1	Inscrierea provizorie, drept de PROPRIETATE, dobandit prin Lege, cota actuala 1/1, cota initiala 1/1	A1
1) COMUNA PIPIRIG, CIF:99999999999999, PROPRIETAR NEIDENTIFICAT		

C. Partea III. SARCINI .

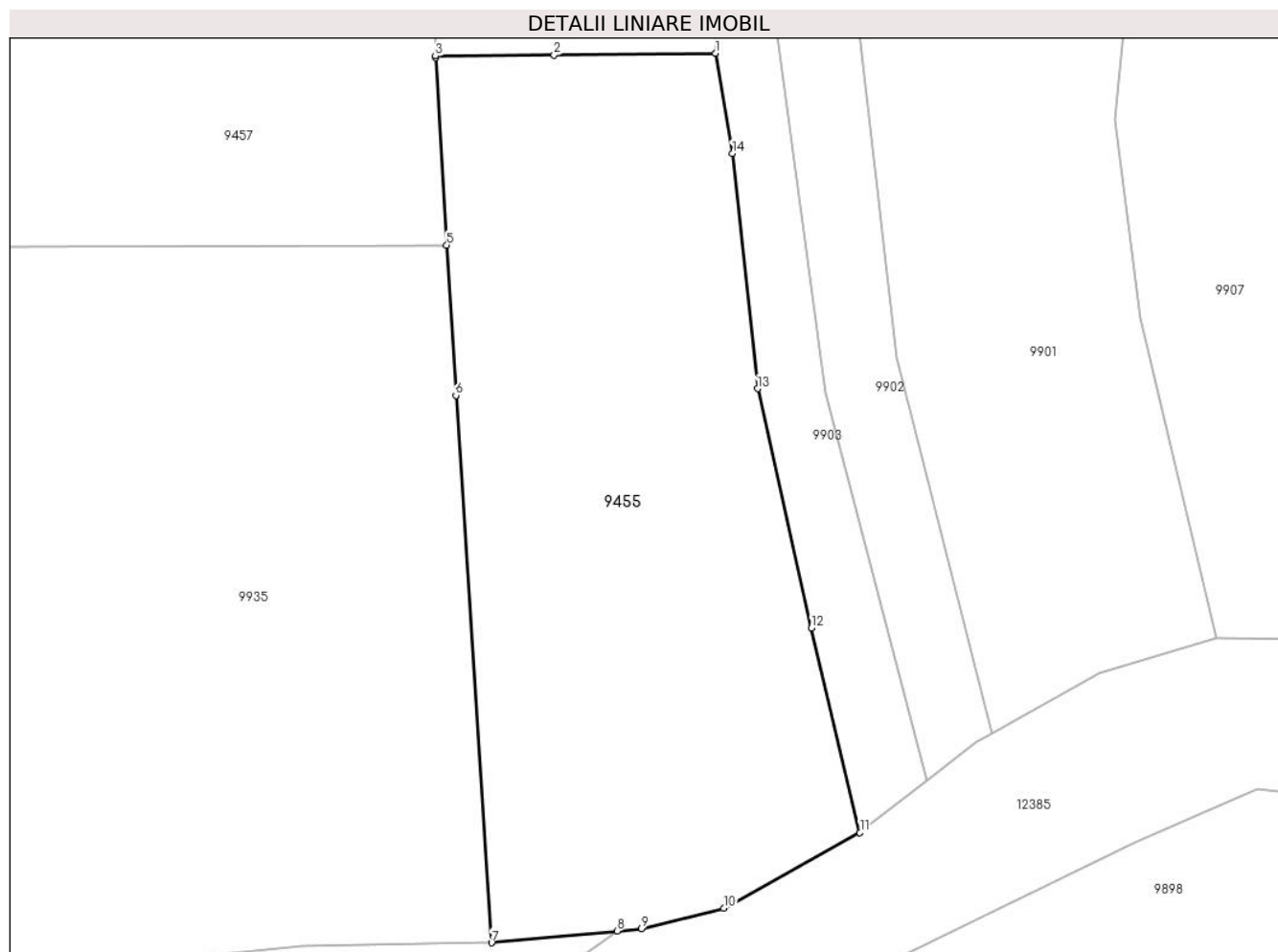
Inscrieri privind dezmembramintele dreptului de proprietate, drepturi reale de garanție și sarcini	Referințe
NU SUNT	

Anexa Nr. 1 La Partea I

Teren

Nr cadastral	Suprafața (mp)*	Observații / Referințe
	3.134	

* Suprafața este determinată în planul de proiecție Stereo 70.



Date referitoare la teren

Crt	Categorie folosință	Intra vilan	Suprafața (mp)	Tarla	Parcelă	Nr. topo	Observații / Referințe
1	faneata	NU	3.134	-	-	-	

Lungime Segmente

1) Valorile lungimilor segmentelor sunt obținute din proiecție în plan.

Punct început	X / Y	Punct sfârșit	X / Y	Lungime segment (** (m)
1	579.906,921 637.533,316	2	579.889,707 637.533,143	17.215
2	579.889,707 637.533,143	3	579.877,073 637.533,016	12.635
3	579.877,073 637.533,016	4	579.877,077 637.532,856	0.16
4	579.877,077 637.532,856	5	579.878,284 637.512,886	20.006
5	579.878,284 637.512,886	6	579.879,252 637.496,879	16.036

Punct început	X / Y	Punct sfârșit	X / Y	Lungime segment (** (m)
6	579.879,252 637.496,879	7	579.883,049 637.438,596	58.407
7	579.883,049 637.438,596	8	579.896,418 637.439,851	13.428
8	579.896,418 637.439,851	9	579.899,033 637.440,096	2.626
9	579.899,033 637.440,096	10	579.907,809 637.442,279	9.043
10	579.907,809 637.442,279	11	579.922,296 637.450,333	16.575
11	579.922,296 637.450,333	12	579.917,134 637.472,091	22.362
12	579.917,134 637.472,091	13	579.911,405 637.497,61	26.154
13	579.911,405 637.497,61	14	579.908,723 637.522,653	25.186
14	579.908,723 637.522,653	1	579.906,921 637.533,316	10.814

** Lungimile segmentelor sunt determinate în planul de proiecție Stereo 70 și sunt rotunjite la 1 milimetru.

*** Distanța dintre puncte este formată din segmente cumulate ce sunt mai mici decât valoarea 1 milimetru.

**DATE DESPRE IMOBILUL NR. 9456**

Oficiul de Cadastru și Publicitate Imobiliară NEAMT
Biroul de Cadastru și Publicitate Imobiliară Targu-Neamt

A. Partea I. Descrierea imobilului

TEREN Extravilan

Adresa: Jud. Neamt

Nr. Crt	Nr cadastral Nr. topografic	Suprafața* (mp)	Observații / Referințe
A1		2.287	Sector cadastral:190 Teren neimpregmuit;

B. Partea II. Proprietari și acte

Inscrieri privitoare la dreptul de proprietate și alte drepturi reale		Referințe
/		
Act Normativ nr. 7, din 13/03/1996 emis de GUVERNUL ROMÂNIEI;		
B1	Inscrierea provizorie, drept de PROPRIETATE, dobandit prin Lege, cota actuala 1/1, cota initiala 1/1	A1
1) COMUNA PIPIRIG, CIF:99999999999999, PROPRIETAR NEIDENTIFICAT		

C. Partea III. SARCINI .

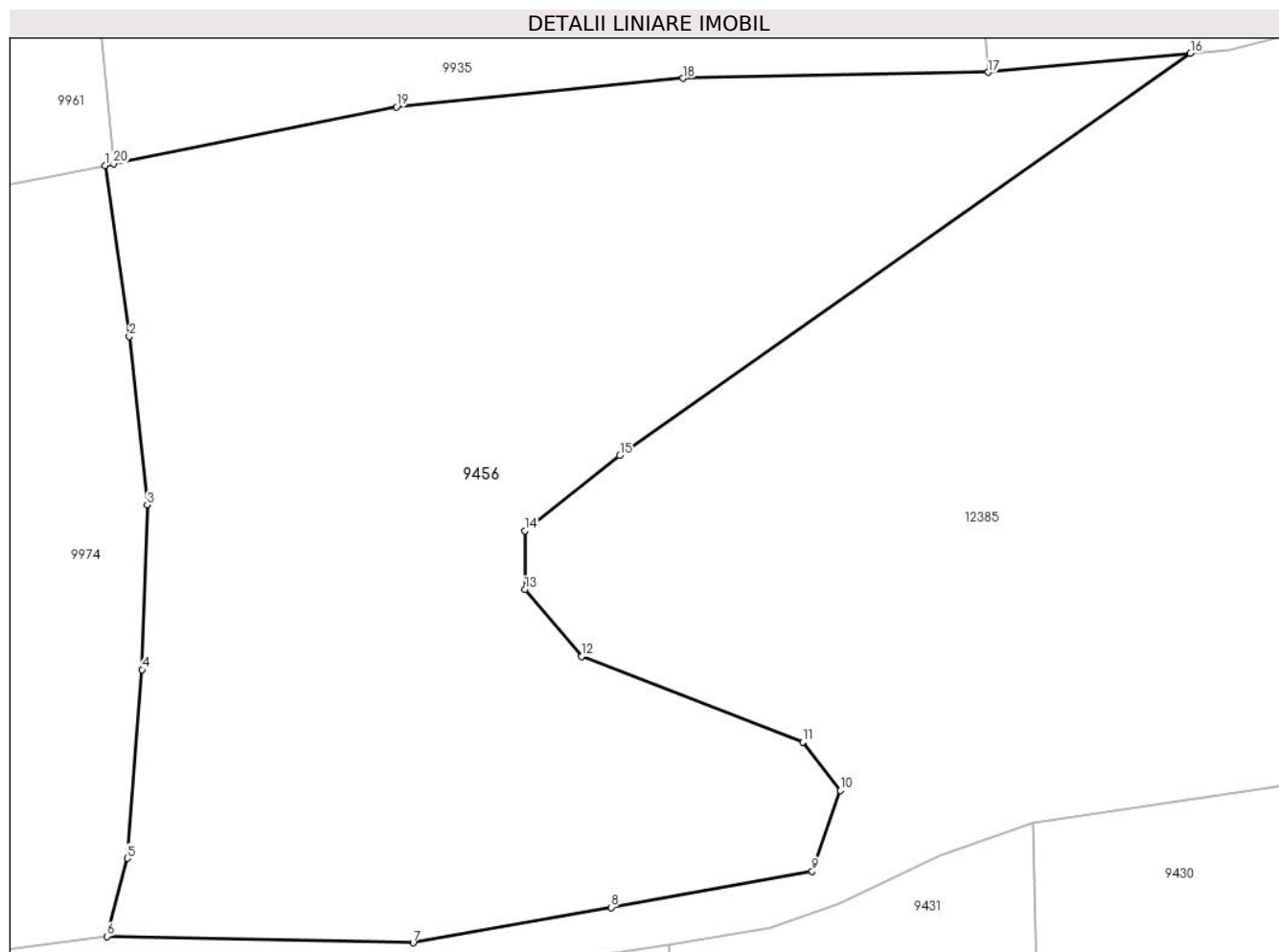
Inscrieri privind dezmembramintele dreptului de proprietate, drepturi reale de garanție și sarcini	Referințe
NU SUNT	

Anexa Nr. 1 La Partea I

Teren

Nr cadastral	Suprafața (mp)*	Observații / Referințe
	2.287	

* Suprafața este determinată în planul de proiecție Stereo 70.



Date referitoare la teren

Crt	Categorie folosință	Intravilan	Suprafața (mp)	Tarla	Parcelă	Nr. topo	Observații / Referințe
1	faneata	NU	2.287	-	-	-	

Lungime Segmente

1) Valorile lungimilor segmentelor sunt obținute din proiecție în plan.

Punct început	X / Y	Punct sfârșit	X / Y	Lungime segment (** (m)
1	579.824,775 637.432,441	2	579.826,388 637.421,17	11.386
2	579.826,388 637.421,17	3	579.827,561 637.410,075	11.157
3	579.827,561 637.410,075	4	579.827,223 637.399,205	10.875
4	579.827,223 637.399,205	5	579.826,253 637.386,747	12.496
5	579.826,253 637.386,747	6	579.824,894 637.381,6	5.323

Punct început	X / Y	Punct sfârșit	X / Y	Lungime segment (** (m)
6	579.824,894 637.381,6	7	579.845,117 637.381,183	20.227
7	579.845,117 637.381,183	8	579.858,197 637.383,519	13.287
8	579.858,197 637.383,519	9	579.871,462 637.385,908	13.478
9	579.871,462 637.385,908	10	579.873,296 637.391,222	5.622
10	579.873,296 637.391,222	11	579.870,829 637.394,42	4.039
11	579.870,829 637.394,42	12	579.856,229 637.400,084	15.66
12	579.856,229 637.400,084	13	579.852,495 637.404,481	5.769
13	579.852,495 637.404,481	14	579.852,495 637.408,346	3.865
14	579.852,495 637.408,346	15	579.858,762 637.413,343	8.015
15	579.858,762 637.413,343	16	579.896,418 637.439,851	46.05
16	579.896,418 637.439,851	17	579.883,049 637.438,596	13.428
17	579.883,049 637.438,596	18	579.862,921 637.438,196	20.132
18	579.862,921 637.438,196	19	579.844,021 637.436,317	18.993
19	579.844,021 637.436,317	20	579.825,336 637.432,554	19.06
20	579.825,336 637.432,554	1	579.824,775 637.432,441	0.572

** Lungimile segmentelor sunt determinate în planul de proiecție Stereo 70 și sunt rotunjite la 1 milimetru.

*** Distanța dintre puncte este formată din segmente cumulate ce sunt mai mici decât valoarea 1 milimetru.

**DATE DESPRE IMOBILUL NR. 9457**

Oficiul de Cadastru și Publicitate Imobiliară NEAMT
Biroul de Cadastru și Publicitate Imobiliară Targu-Neamt

A. Partea I. Descrierea imobilului

TEREN Extravilan

Adresa: Jud. Neamt

Nr. Crt	Nr cadastral Nr. topografic	Suprafața* (mp)	Observații / Referințe
A1		3.651	Sector cadastral:190 Teren neimpregmuit;

B. Partea II. Proprietari și acte

Inscrieri privitoare la dreptul de proprietate și alte drepturi reale	Referințe
/	
Act Administrativ nr. 12943, din 22/08/2023 emis de PRIMARIA COMUNEI PIPIRIG;	
B1	A1
Inscrierea posesiei, drept de PROPRIETATE, dobandit prin Lege, cota actuala 1/1, cota initiala 1/1	
1) BÂRLIBA-PRUNĂ VASILE	

C. Partea III. SARCINI .

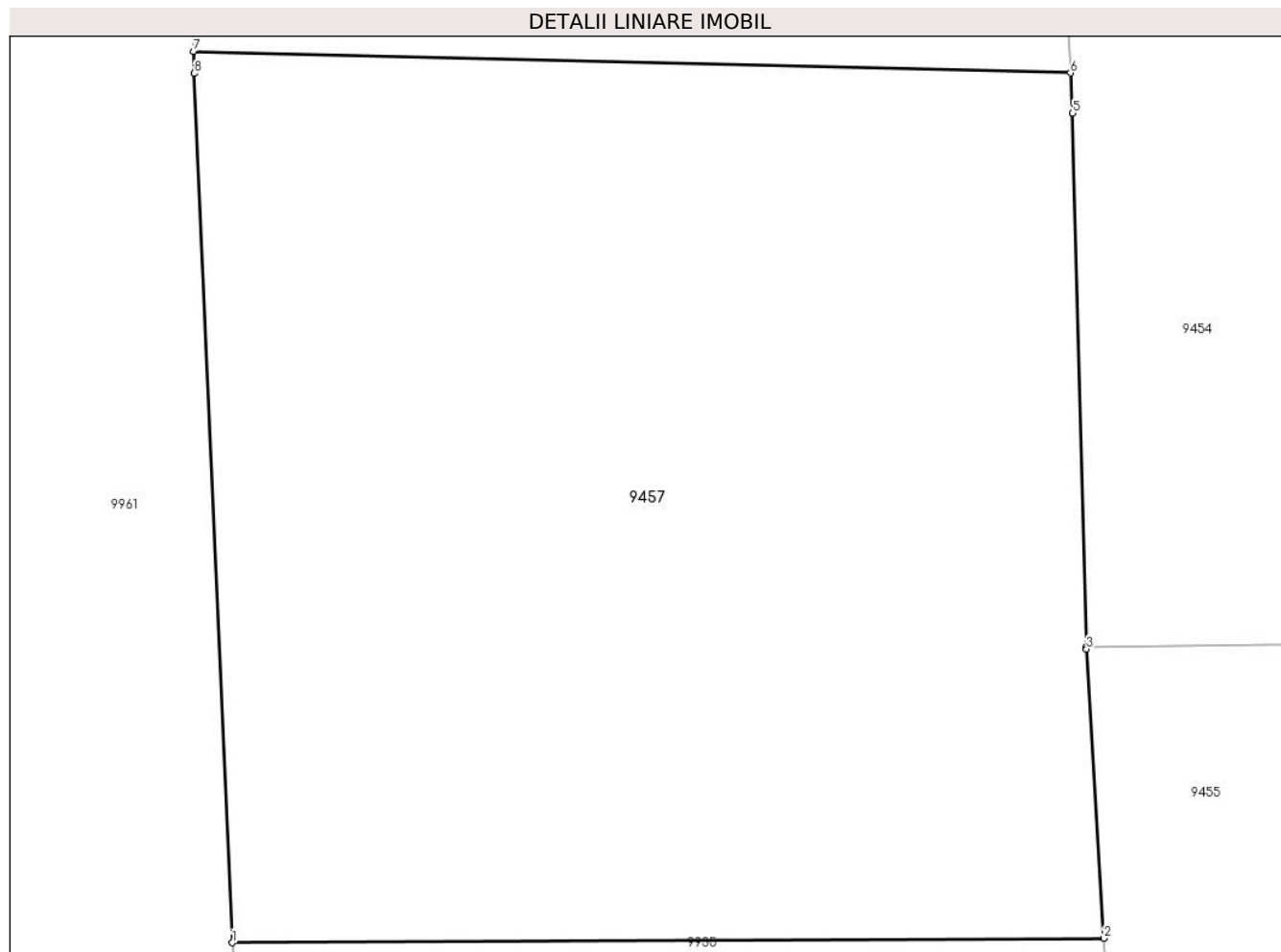
Inscrieri privind dezmembramintele dreptului de proprietate, drepturi reale de garanție și sarcini	Referințe
NU SUNT	

Anexa Nr. 1 La Partea I

Teren

Nr cadastral	Suprafața (mp)*	Observații / Referințe
	3.651	

* Suprafața este determinată în planul de proiecție Stereo 70.



Date referitoare la teren

Crt	Categorie folosință	Intravilan	Suprafața (mp)	Tarla	Parcelă	Nr. topo	Observații / Referințe
1	faneata	NU	3.651	-	-	-	

Lungime Segmente

1) Valorile lungimilor segmentelor sunt obținute din proiecție în plan.

Punct început	X / Y	Punct sfârșit	X / Y	Lungime segment (** (m)
1	579.818,045 637.512,584	2	579.878,284 637.512,886	60.24
2	579.878,284 637.512,886	3	579.877,077 637.532,856	20.006
3	579.877,077 637.532,856	4	579.877,073 637.533,016	0.16
4	579.877,073 637.533,016	5	579.876,117 637.569,841	36.837
5	579.876,117 637.569,841	6	579.875,961 637.572,619	2.782

Punct început	X / Y	Punct sfârșit	X / Y	Lungime segment (** (m)
6	579.875,961 637.572,619	7	579.815,352 637.574,106	60.627
7	579.815,352 637.574,106	8	579.815,419 637.572,579	1.528
8	579.815,419 637.572,579	1	579.818,045 637.512,584	60.052

** Lungimile segmentelor sunt determinate în planul de proiecție Stereo 70 și sunt rotunjite la 1 milimetru.

*** Distanța dintre puncte este formată din segmente cumulate ce sunt mai mici decât valoarea 1 milimetru.

**DATE DESPRE IMOBILUL NR. 9458**

Oficiul de Cadastru și Publicitate Imobiliară NEAMT
Biroul de Cadastru și Publicitate Imobiliară Targu-Neamt

A. Partea I. Descrierea imobilului

TEREN Extravilan

Adresa: Jud. Neamt

Nr. Crt	Nr cadastral Nr. topografic	Suprafața* (mp)	Observații / Referințe
A1		5.064	Sector cadastral:190 Teren neimpregmuit;

B. Partea II. Proprietari și acte

Inscrieri privitoare la dreptul de proprietate și alte drepturi reale		Referințe
/		
Act Normativ nr. 7, din 13/03/1996 emis de GUVERNUL ROMÂNIEI;		
B1	Inscrierea provizorie, drept de PROPRIETATE, dobandit prin Lege, cota actuala 1/1, cota initiala 1/1 1) COMUNA PIPIRIG, CIF:99999999999999, PROPRIETAR NEIDENTIFICAT	A1

C. Partea III. SARCINI .

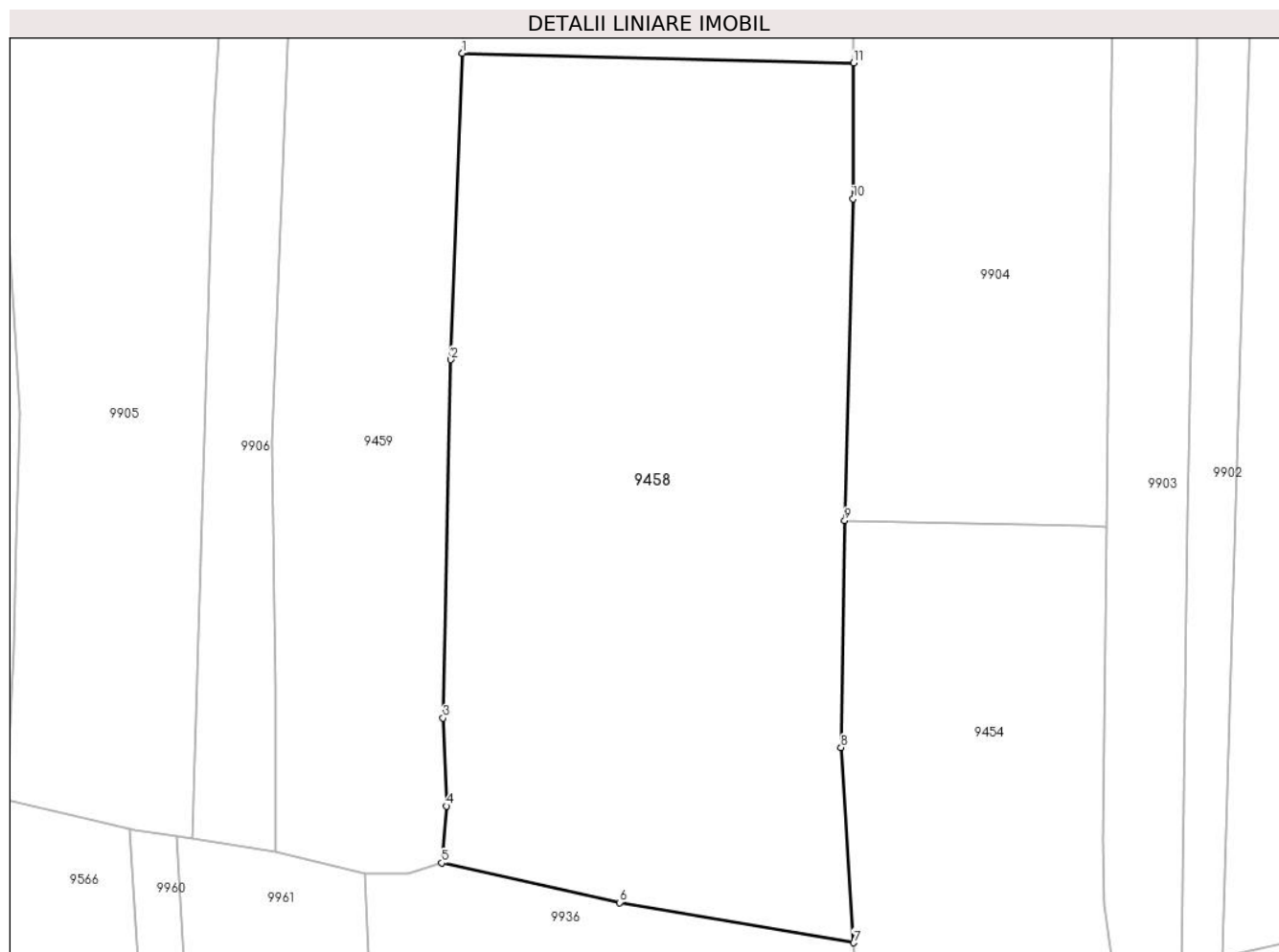
Inscrieri privind dezmembramintele dreptului de proprietate, drepturi reale de garanție și sarcini	Referințe
NU SUNT	

Anexa Nr. 1 La Partea I

Teren

Nr cadastral	Suprafața (mp)*	Observații / Referințe
	5.064	

* Suprafața este determinată în planul de proiecție Stereo 70.



Date referitoare la teren

Crt	Categorie folosință	Intra vilan	Suprafața (mp)	Tarla	Parcelă	Nr. topo	Observații / Referințe
1	faneata	NU	5.064	-	-	-	

Lungime Segmente

1) Valorile lungimilor segmentelor sunt obținute din proiecție în plan.

Punct început	X / Y	Punct sfârșit	X / Y	Lungime segment (** (m)
1	579.824,181 637.748,716	2	579.822,794 637.711,155	37.587
2	579.822,794 637.711,155	3	579.821,831 637.667,246	43.92
3	579.821,831 637.667,246	4	579.822,232 637.656,464	10.789
4	579.822,232 637.656,464	5	579.821,647 637.649,475	7.013
5	579.821,647 637.649,475	6	579.843,504 637.644,635	22.386

Punct început	X / Y	Punct sfârşit	X / Y	Lungime segment (** (m)
6	579.843,504 637.644,635	7	579.872,192 637.639,707	29.108
7	579.872,192 637.639,707	8	579.870,623 637.663,637	23.981
8	579.870,623 637.663,637	9	579.871,08 637.691,431	27.798
9	579.871,08 637.691,431	10	579.872,11 637.730,869	39.451
10	579.872,11 637.730,869	11	579.872,141 637.747,512	16.643
11	579.872,141 637.747,512	1	579.824,181 637.748,716	47.975

** Lungimile segmentelor sunt determinate în planul de proiecție Stereo 70 și sunt rotunjite la 1 milimetru.

*** Distanța dintre puncte este formată din segmente cumulate ce sunt mai mici decât valoarea 1 milimetru.

**DATE DESPRE IMOBILUL NR. 9459**

Oficiul de Cadastru și Publicitate Imobiliară NEAMT
Biroul de Cadastru și Publicitate Imobiliară Targu-Neamt

A. Partea I. Descrierea imobilului

TEREN Extravilan

Adresa: Jud. Neamt

Nr. Crt	Nr cadastral Nr. topografic	Suprafața* (mp)	Observații / Referințe
A1		4.613	Sector cadastral:190 Teren neimpregmuit;

B. Partea II. Proprietari și acte

Inscrieri privitoare la dreptul de proprietate și alte drepturi reale	Referințe
/	
Act Administrativ nr. 12943, din 22/08/2023 emis de PRIMARIA COMUNEI PIPIRIG;	
B1	A1
Inscrierea posesiei, drept de PROPRIETATE, dobandit prin Lege, cota actuala 1/1, cota initiala 1/1	
1) ZABULICĂ EUGEN	

C. Partea III. SARCINI .

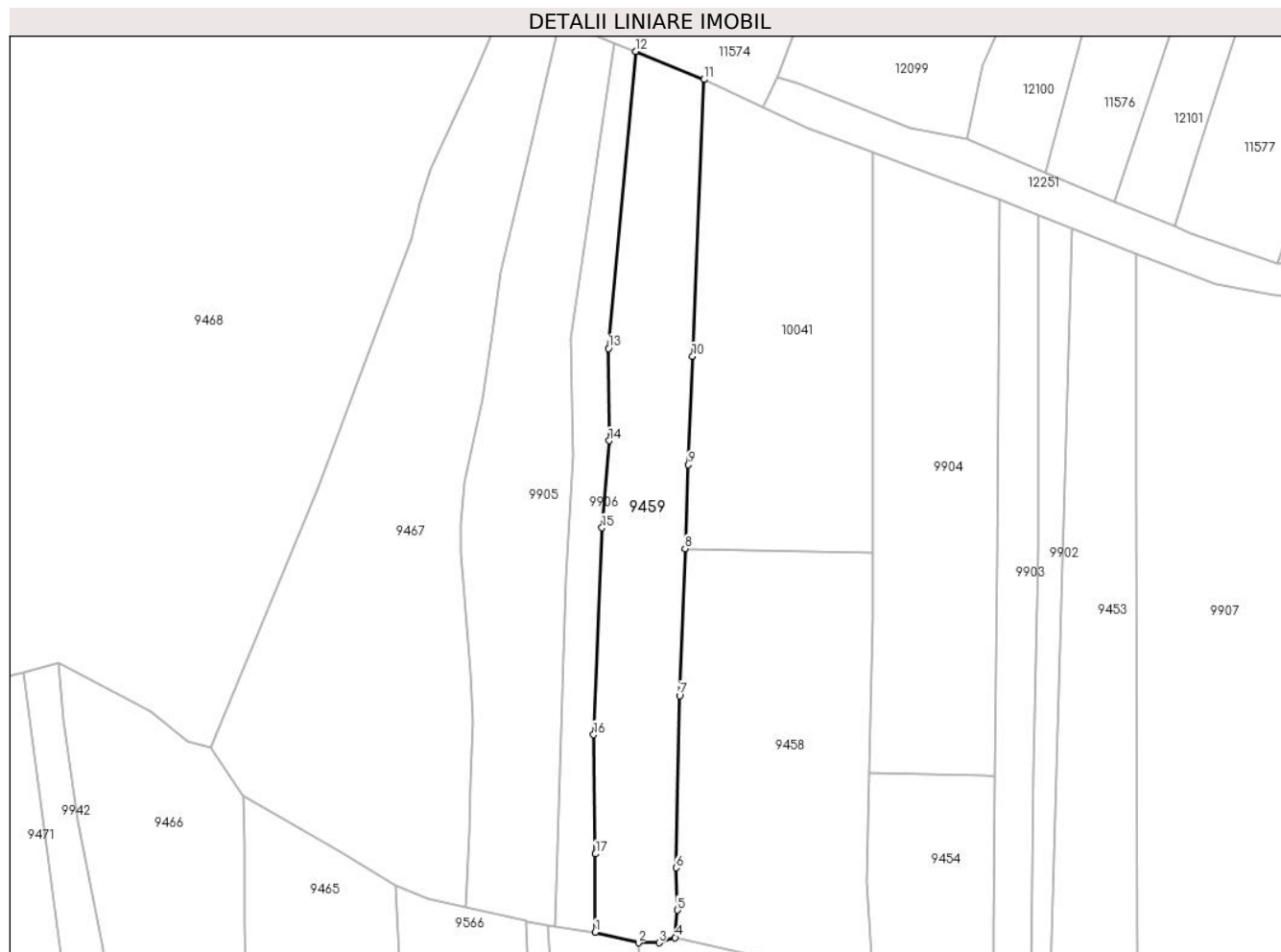
Inscrieri privind dezmembramintele dreptului de proprietate, drepturi reale de garanție și sarcini	Referințe
NU SUNT	

Anexa Nr. 1 La Partea I

Teren

Nr cadastral	Suprafața (mp)*	Observații / Referințe
	4.613	

* Suprafața este determinată în planul de proiecție Stereo 70.



Date referitoare la teren

Crt	Categorie folosință	Intravilan	Suprafața (mp)	Tarla	Parcelă	Nr. topo	Observații / Referințe
1	faneata	NU	4.613	-	-	-	

Lungime Segmente

1) Valorile lungimilor segmentelor sunt obținute din proiecție în plan.

Punct început	X / Y	Punct sfârșit	X / Y	Lungime segment (** (m)
1	579.801,24 637.650,794	2	579.812,282 637.648,157	11.353
2	579.812,282 637.648,157	3	579.817,509 637.648,157	5.227
3	579.817,509 637.648,157	4	579.821,647 637.649,475	4.343
4	579.821,647 637.649,475	5	579.822,232 637.656,464	7.013
5	579.822,232 637.656,464	6	579.821,831 637.667,246	10.789

Punct început	X / Y	Punct sfârșit	X / Y	Lungime segment (** (m)
6	579.821,831 637.667,246	7	579.822,794 637.711,155	43.92
7	579.822,794 637.711,155	8	579.824,181 637.748,716	37.587
8	579.824,181 637.748,716	9	579.824,971 637.770,083	21.382
9	579.824,971 637.770,083	10	579.826,095 637.797,768	27.708
10	579.826,095 637.797,768	11	579.828,961 637.868,333	70.623
11	579.828,961 637.868,333	12	579.811,548 637.875,507	18.833
12	579.811,548 637.875,507	13	579.804,627 637.799,722	76.1
13	579.804,627 637.799,722	14	579.804,773 637.776,189	23.533
14	579.804,773 637.776,189	15	579.802,997 637.753,979	22.281
15	579.802,997 637.753,979	16	579.800,806 637.701,202	52.822
16	579.800,806 637.701,202	17	579.801,298 637.670,816	30.39
17	579.801,298 637.670,816	1	579.801,24 637.650,794	20.022

** Lungimile segmentelor sunt determinate în planul de proiecție Stereo 70 și sunt rotunjite la 1 milimetru.

*** Distanța dintre puncte este formată din segmente cumulate ce sunt mai mici decât valoarea 1 milimetru.

**DATE DESPRE IMOBILUL NR. 9460**

Oficiul de Cadastru și Publicitate Imobiliară NEAMT
Biroul de Cadastru și Publicitate Imobiliară Targu-Neamt

A. Partea I. Descrierea imobilului

TEREN Extravilan

Adresa: Jud. Neamt

Nr. Crt	Nr cadastral Nr. topografic	Suprafața* (mp)	Observații / Referințe
A1		3.650	Sector cadastral:190 Teren neimprejmuit;

B. Partea II. Proprietari și acte

Inscrieri privitoare la dreptul de proprietate și alte drepturi reale		Referințe
/		
Act Administrativ nr. 12943, din 22/08/2023 emis de PRIMARIA COMUNEI PIPIRIG;		
B1	Inscrierea posesiei, drept de PROPRIETATE, dobandit prin Lege, cota actuala 1/1, cota initiala 1/1 1) PRICOPIE GHEORGHE	A1

C. Partea III. SARCINI .

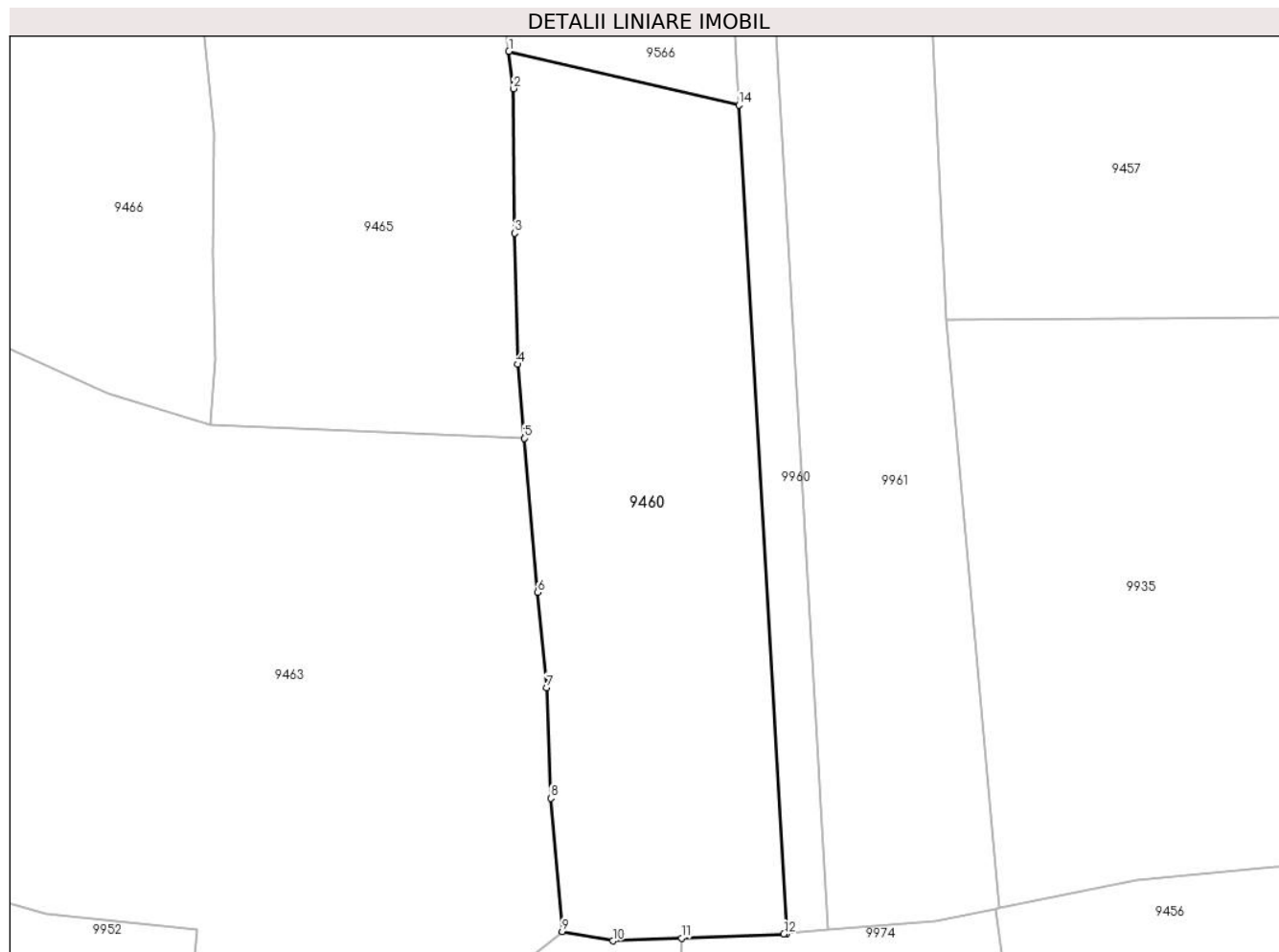
Inscrieri privind dezmembramintele dreptului de proprietate, drepturi reale de garanție și sarcini	Referințe
NU SUNT	

Anexa Nr. 1 La Partea I

Teren

Nr cadastral	Suprafața (mp)*	Observații / Referințe
	3.650	

* Suprafața este determinată în planul de proiecție Stereo 70.



Date referitoare la teren

Crt	Categorie folosință	Intravilan	Suprafața (mp)	Tarla	Parcelă	Nr. topo	Observații / Referințe
1	faneata	NU	3.650	-	-	-	

Lungime Segmente

1) Valorile lungimilor segmentelor sunt obținute din proiecție în plan.

Punct început	X / Y	Punct sfârșit	X / Y	Lungime segment (** (m)
1	579.758,585 637.549,061	2	579.759,207 637.543,992	5.107
2	579.759,207 637.543,992	3	579.759,351 637.524,335	19.658
3	579.759,351 637.524,335	4	579.759,785 637.506,484	17.856
4	579.759,785 637.506,484	5	579.760,663 637.496,444	10.078
5	579.760,663 637.496,444	6	579.762,496 637.475,495	21.029

Punct început	X / Y	Punct sfârșit	X / Y	Lungime segment (** (m)
6	579.762,496 637.475,495	7	579.763,746 637.462,534	13.021
7	579.763,746 637.462,534	8	579.764,268 637.447,464	15.079
8	579.764,268 637.447,464	9	579.765,828 637.429,345	18.186
9	579.765,828 637.429,345	10	579.772,723 637.428,072	7.012
10	579.772,723 637.428,072	11	579.782,078 637.428,456	9.363
11	579.782,078 637.428,456	12	579.796,023 637.429,029	13.957
12	579.796,023 637.429,029	13	579.796,371 637.429,059	0.349
13	579.796,371 637.429,059	14	579.789,883 637.541,769	112.897
14	579.789,883 637.541,769	1	579.758,585 637.549,061	32.136

** Lungimile segmentelor sunt determinate în planul de proiecție Stereo 70 și sunt rotunjite la 1 milimetru.

*** Distanța dintre puncte este formată din segmente cumulate ce sunt mai mici decât valoarea 1 milimetru.

**DATE DESPRE IMOBILUL NR. 9461**

Oficiul de Cadastru și Publicitate Imobiliară NEAMT
Biroul de Cadastru și Publicitate Imobiliară Targu-Neamt

A. Partea I. Descrierea imobilului

TEREN Extravilan

Adresa: Jud. Neamt

Nr. Crt	Nr cadastral Nr. topografic	Suprafața* (mp)	Observații / Referințe
A1		1.437	Sector cadastral:190 Teren neimpregmuit;

B. Partea II. Proprietari și acte

Inscrieri privitoare la dreptul de proprietate și alte drepturi reale		Referințe
/		
Act Normativ nr. 7, din 13/03/1996 emis de GUVERNUL ROMÂNIEI;		
B1	Inscrierea provizorie, drept de PROPRIETATE, dobandit prin Lege, cota actuala 1/1, cota initiala 1/1 1) COMUNA PIPIRIG, CIF:99999999999999, PROPRIETAR NEIDENTIFICAT	A1

C. Partea III. SARCINI .

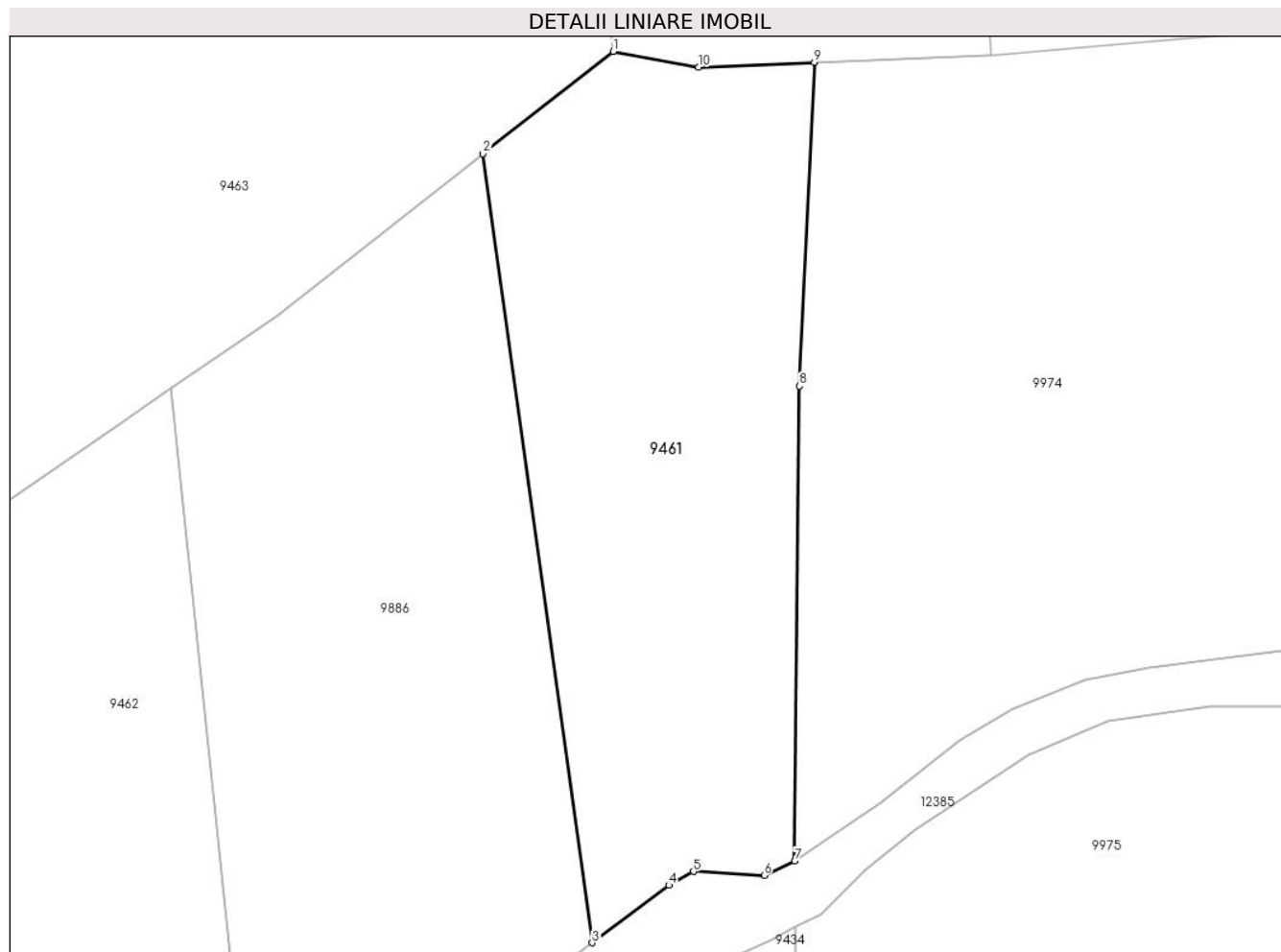
Inscrieri privind dezmembramintele dreptului de proprietate, drepturi reale de garanție și sarcini	Referințe
NU SUNT	

Anexa Nr. 1 La Partea I

Teren

Nr cadastral	Suprafața (mp)*	Observații / Referințe
	1.437	

* Suprafața este determinată în planul de proiecție Stereo 70.



Date referitoare la teren

Crt	Categorie folosință	Intra vilan	Suprafața (mp)	Tarla	Parcelă	Nr. topo	Observații / Referințe
1	faneata	NU	1.437	-	-	-	

Lungime Segmente

1) Valorile lungimilor segmentelor sunt obținute din proiecție în plan.

Punct început	X / Y	Punct sfârșit	X / Y	Lungime segment (** (m)
1	579.765,828 637.429,345	2	579.755,297 637.421,074	13.391
2	579.755,297 637.421,074	3	579.764,119 637.357,363	64.319
3	579.764,119 637.357,363	4	579.770,318 637.362,01	7.747
4	579.770,318 637.362,01	5	579.772,306 637.363,121	2.277
5	579.772,306 637.363,121	6	579.778,029 637.362,813	5.731

Punct început	X / Y	Punct sfârșit	X / Y	Lungime segment (** (m)
6	579.778,029 637.362,813	7	579.780,495 637.363,958	2.719
7	579.780,495 637.363,958	8	579.780,859 637.402,323	38.367
8	579.780,859 637.402,323	9	579.782,078 637.428,456	26.161
9	579.782,078 637.428,456	10	579.772,723 637.428,072	9.363
10	579.772,723 637.428,072	1	579.765,828 637.429,345	7.012

** Lungimile segmentelor sunt determinate în planul de proiecție Stereo 70 și sunt rotunjite la 1 milimetru.

*** Distanța dintre puncte este formată din segmente cumulate ce sunt mai mici decât valoarea 1 milimetru.

**DATE DESPRE IMOBILUL NR. 9462**

Oficiul de Cadastru și Publicitate Imobiliară NEAMT
Biroul de Cadastru și Publicitate Imobiliară Targu-Neamt

A. Partea I. Descrierea imobilului

TEREN Extravilan

Adresa: Jud. Neamt, TEREN EXTRAVILAN PIPIRIG

PUNCT COTNAREL

Nr. Crt	Nr cadastral Nr. topografic	Suprafața* (mp)	Observații / Referințe
A1	50162	Din acte: 9.537 Masurata: 1.904	Sector cadastral:190 Teren imprejmuit; Diferenta de suprafata se regaseste la imobilul cu id 9435.

B. Partea II. Proprietari și acte

Inscrieri privitoare la dreptul de proprietate și alte drepturi reale		Referințe
1747 / 31/03/2010		
Act Notarial nr. 193, din 29/03/2010 emis de BNP BURGHELEA ALINA ELENA;		
B1	Intabulare, drept de PROPRIETATE, dobandit prin Conventie, cota actuala 1/1, cota initiala 1/1 1) GAVRILIU GHEORGHE 2) GAVRILIU MARIA, - soti	A1

C. Partea III. SARCINI .

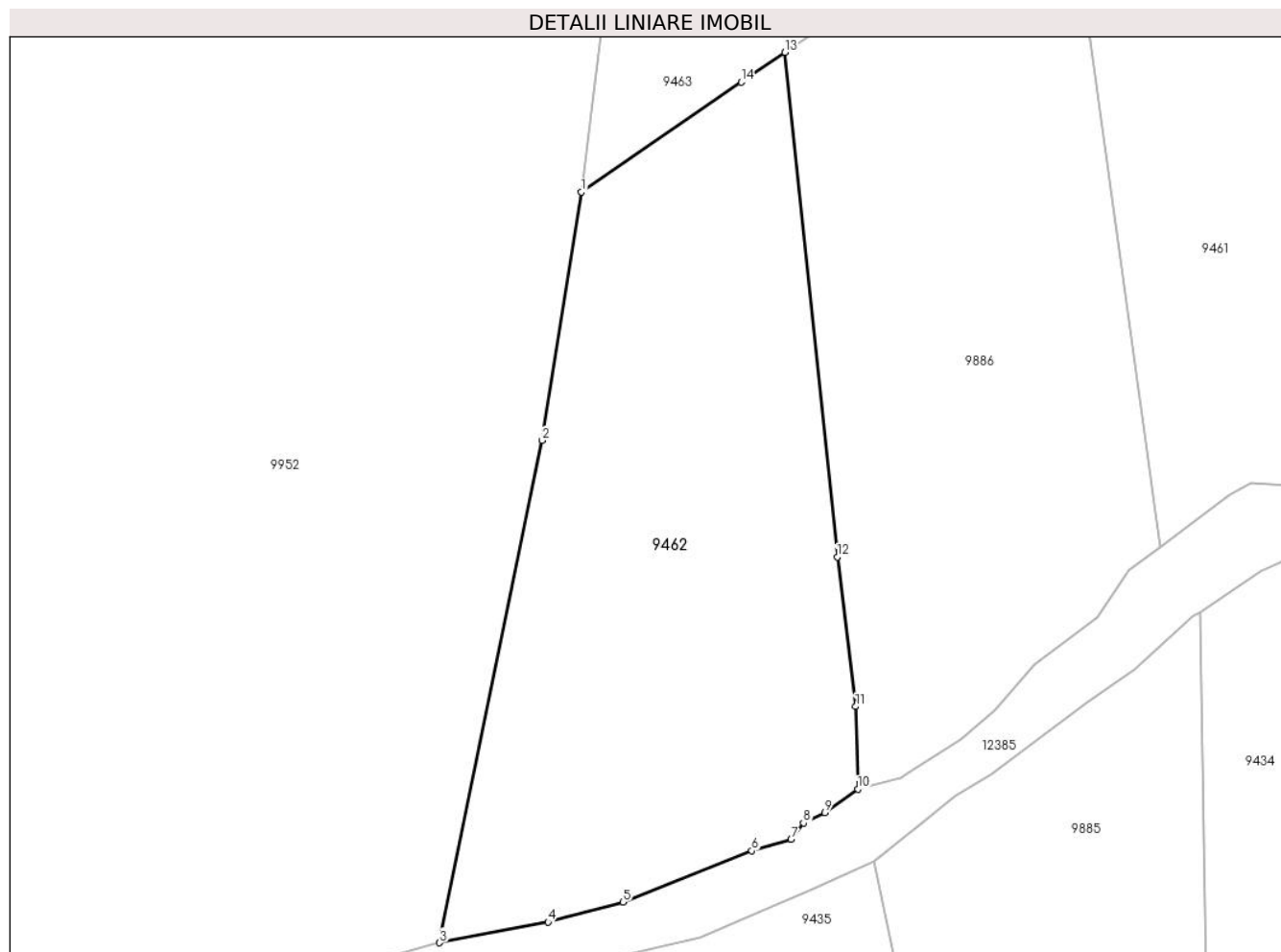
Inscrieri privind dezmembramintele dreptului de proprietate, drepturi reale de garanție și sarcini	Referințe
NU SUNT	

Anexa Nr. 1 La Partea I

Teren

Nr cadastral	Suprafața (mp)*	Observații / Referințe
50162	Din acte: 9.537 Masurata: 1.904	Diferenta de suprafata se regaseste la imobilul cu id 9435.

* Suprafața este determinată în planul de proiecție Stereo 70.



Date referitoare la teren

Crt	Categorie folosință	Intra vilan	Suprafața (mp)	Tarla	Parcelă	Nr. topo	Observații / Referințe
1	faneata	NU	1.904	-	-	-	

Lungime Segmente

1) Valorile lungimilor segmentelor sunt obținute din proiecție în plan.

Punct început	X / Y	Punct sfârșit	X / Y	Lungime segment (** (m)
1	579.711,679 637.389,488	2	579.708,143 637.367,002	22.762
2	579.708,143 637.367,002	3	579.698,848 637.321,525	46.417
3	579.698,848 637.321,525	4	579.708,672 637.323,398	10.001
4	579.708,672 637.323,398	5	579.715,445 637.325,195	7.007
5	579.715,445 637.325,195	6	579.727,105 637.329,848	12.554

Punct început	X / Y	Punct sfârşit	X / Y	Lungime segment (** (m)
6	579.727,105 637.329,848	7	579.730,663 637.330,873	3.703
7	579.730,663 637.330,873	8	579.731,804 637.332,373	1.885
8	579.731,804 637.332,373	9	579.733,725 637.333,312	2.138
9	579.733,725 637.333,312	10	579.736,706 637.335,432	3.658
10	579.736,706 637.335,432	11	579.736,519 637.342,913	7.483
11	579.736,519 637.342,913	12	579.734,846 637.356,453	13.643
12	579.734,846 637.356,453	13	579.730,101 637.402,147	45.94
13	579.730,101 637.402,147	14	579.726,152 637.399,449	4.783
14	579.726,152 637.399,449	1	579.711,679 637.389,488	17.57

** Lungimile segmentelor sunt determinate în planul de proiecție Stereo 70 și sunt rotunjite la 1 milimetru.

*** Distanța dintre puncte este formată din segmente cumulate ce sunt mai mici decât valoarea 1 milimetru.

**DATE DESPRE IMOBILUL NR. 9463**

Oficiul de Cadastru și Publicitate Imobiliară NEAMT
Biroul de Cadastru și Publicitate Imobiliară Targu-Neamt

A. Partea I. Descrierea imobilului

TEREN Extravilan

Adresa: Jud. Neamt

Nr. Crt	Nr cadastral Nr. topografic	Suprafața* (mp)	Observații / Referințe
A1		13.300	Sector cadastral:190 Teren neimpregmuit;

B. Partea II. Proprietari și acte

Inscrieri privitoare la dreptul de proprietate și alte drepturi reale		Referințe
/		
Act Administrativ nr. 12943, din 22/08/2023 emis de PRIMARIA COMUNEI PIPIRIG;		
B1	Inscrierea posesiei, drept de PROPRIETATE, dobandit prin Lege, cota actuala 1/1, cota initiala 1/1 1) BALMUJ ELENA 2) BALMUJ GEORGEL , - soti	A1

C. Partea III. SARCINI .

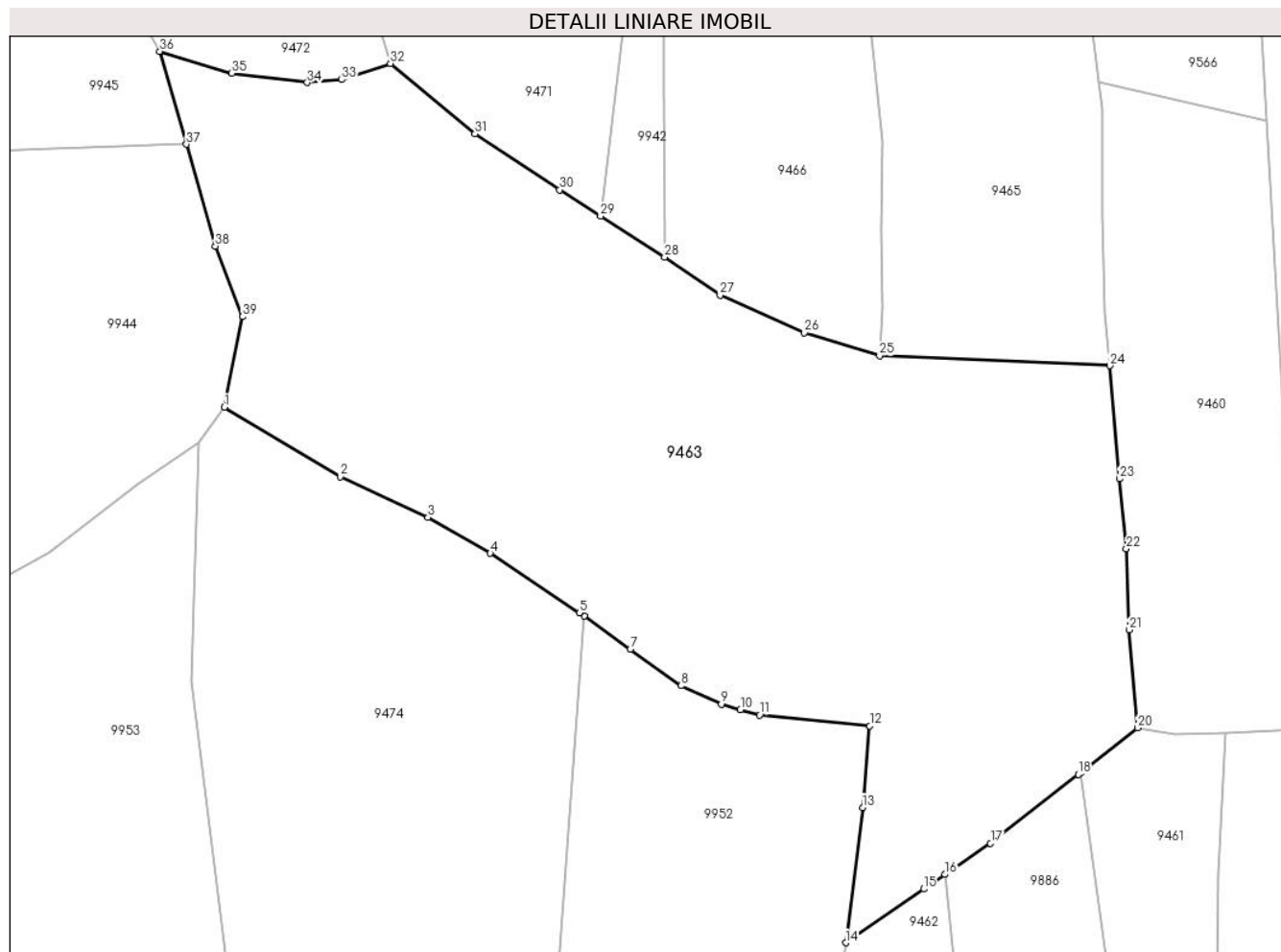
Inscrieri privind dezmembramintele dreptului de proprietate, drepturi reale de garanție și sarcini	Referințe
NU SUNT	

Anexa Nr. 1 La Partea I

Teren

Nr cadastral	Suprafața (mp)*	Observații / Referințe
	13.300	

* Suprafața este determinată în planul de proiecție Stereo 70.



Date referitoare la teren

Crt	Categorie folosință	Intravilan	Suprafața (mp)	Tarla	Parcelă	Nr. topo	Observații / Referințe
1	faneata	NU	13.300	-	-	-	

Lungime Segmente

1) Valorile lungimilor segmentelor sunt obținute din proiecție în plan.

Punct început	X / Y	Punct sfârșit	X / Y	Lungime segment (** (m)
1	579.596,36 637.488,738	2	579.617,844 637.475,877	25.039
3	579.634,165 637.468,344	4	579.645,707 637.461,68	13.328
5	579.662,251 637.450,651	6	579.663,144 637.450,012	1.098
7	579.671,692 637.443,896	8	579.681,132 637.437,141	11.608
9	579.688,594 637.433,706	10	579.692,138 637.432,706	3.682

Punct început	X / Y	Punct sfârșit	X / Y	Lungime segment (** (m)
2	579.617,844 637.475,877	3	579.634,165 637.468,344	17.976
4	579.645,707 637.461,68	5	579.662,251 637.450,651	19.883
6	579.663,144 637.450,012	7	579.671,692 637.443,896	10.511
8	579.681,132 637.437,141	9	579.688,594 637.433,706	8.215
10	579.692,138 637.432,706	11	579.695,683 637.431,706	3.683

Punct început	X / Y	Punct sfârșit	X / Y	Lungime segment (** (m))
11	579.695,683 637.431,706	12	579.716,132 637.429,673	20.55
13	579.714,816 637.414,568	14	579.711,679 637.389,488	25.275
15	579.726,152 637.399,449	16	579.730,101 637.402,147	4.783
17	579.738,545 637.407,917	18	579.754,827 637.420,705	20.704
19	579.755,297 637.421,074	20	579.765,828 637.429,345	13.391
21	579.764,268 637.447,464	22	579.763,746 637.462,534	15.079
23	579.762,496 637.475,495	24	579.760,663 637.496,444	21.029
25	579.717,949 637.498,288	26	579.704,004 637.502,578	14.59
27	579.688,357 637.509,51	28	579.678,073 637.516,545	12.46
29	579.666,165 637.524,185	30	579.658,582 637.529,051	9.01
31	579.642,864 637.539,422	32	579.627,198 637.552,471	20.389
33	579.618,146 637.549,468	34	579.611,741 637.548,935	6.427
35	579.597,73 637.550,675	36	579.584,401 637.554,702	13.924
37	579.589,312 637.537,502	38	579.594,702 637.518,629	19.628
39	579.599,723 637.505,548	1	579.596,36 637.488,738	17.143

Punct început	X / Y	Punct sfârșit	X / Y	Lungime segment (** (m))
12	579.716,132 637.429,673	13	579.714,816 637.414,568	15.162
14	579.711,679 637.389,488	15	579.726,152 637.399,449	17.57
16	579.730,101 637.402,147	17	579.738,545 637.407,917	10.227
18	579.754,827 637.420,705	19	579.755,297 637.421,074	0.598
20	579.765,828 637.429,345	21	579.764,268 637.447,464	18.186
22	579.763,746 637.462,534	23	579.762,496 637.475,495	13.021
24	579.760,663 637.496,444	25	579.717,949 637.498,288	42.754
26	579.704,004 637.502,578	27	579.688,357 637.509,51	17.114
28	579.678,073 637.516,545	29	579.666,165 637.524,185	14.148
30	579.658,582 637.529,051	31	579.642,864 637.539,422	18.831
32	579.627,198 637.552,471	33	579.618,146 637.549,468	9.537
34	579.611,741 637.548,935	35	579.597,73 637.550,675	14.119
36	579.584,401 637.554,702	37	579.589,312 637.537,502	17.887
38	579.594,702 637.518,629	39	579.599,723 637.505,548	14.012

** Lungimile segmentelor sunt determinate în planul de proiecție Stereo 70 și sunt rotunjite la 1 milimetru.

*** Distanța dintre puncte este formată din segmente cumulate ce sunt mai mici decât valoarea 1 milimetru.

**DATE DESPRE IMOBILUL NR. 9465**

Oficiul de Cadastru și Publicitate Imobiliară NEAMT
Biroul de Cadastru și Publicitate Imobiliară Targu-Neamt

A. Partea I. Descrierea imobilului

TEREN Extravilan

Adresa: Jud. Neamt, punct 'Cotnarel'

Nr. Crt	Nr cadastral Nr. topografic	Suprafața* (mp)	Observații / Referințe
A1	50546	Din acte: 7.200 Masurata: 7.162	Sector cadastral:190 Teren imprejmuit;

B. Partea II. Proprietari și acte

Inscrieri privitoare la dreptul de proprietate și alte drepturi reale		Referințe
20138 / 05/12/2012		
Act Notarial nr. 3722, din 05/12/2012 emis de TEODORESCU MIHAELA;		
B2	Intabulare, drept de PROPRIETATE, dobandit prin Conventie, cota actuala 1/1, cota initiala 1/1 1) BALMUJ GEORGEL 2) BALMUJ ELENA , - soti	A1

C. Partea III. SARCINI .

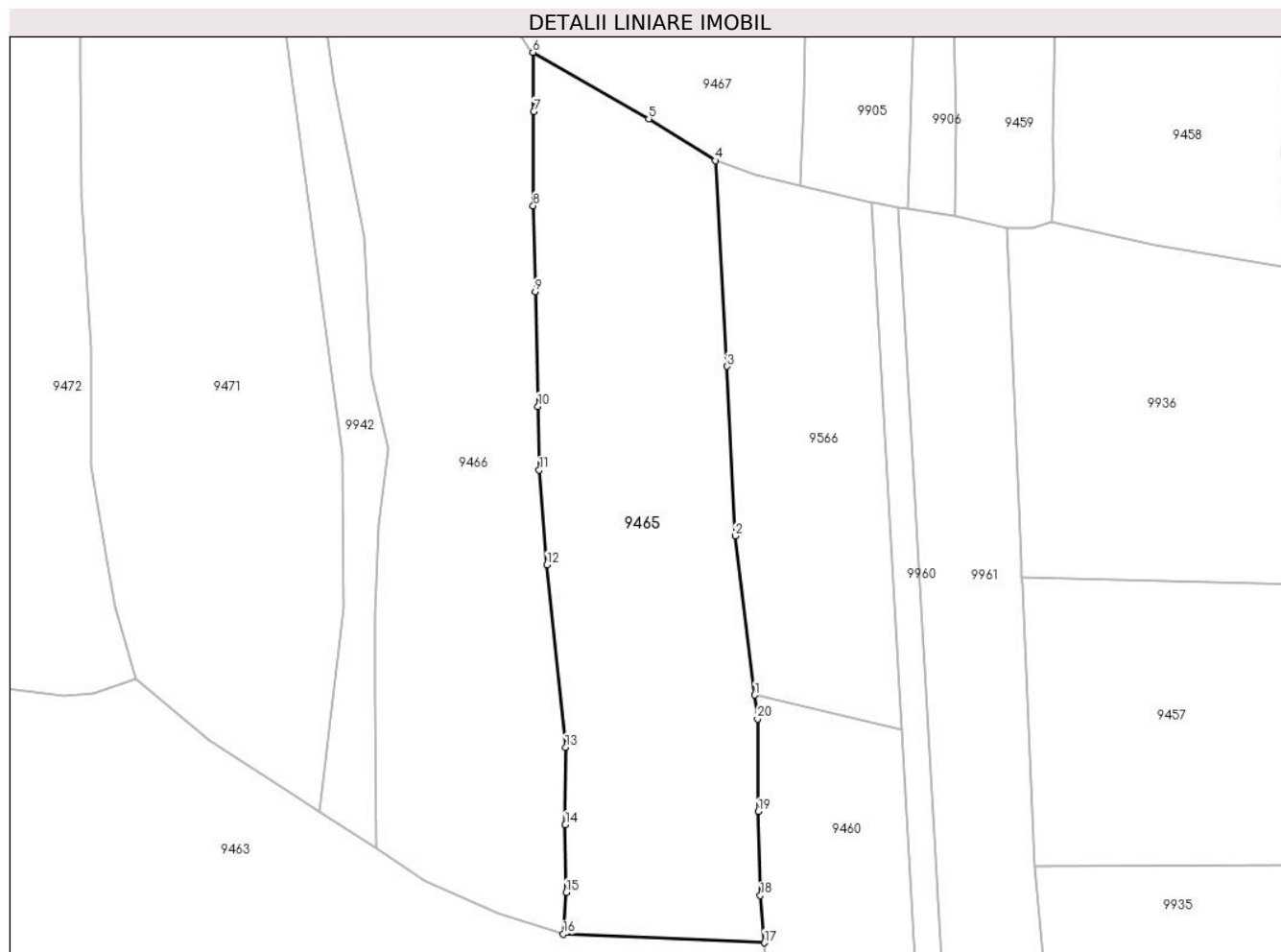
Inscrieri privind dezmembramintele dreptului de proprietate, drepturi reale de garanție și sarcini	Referințe
NU SUNT	

Anexa Nr. 1 La Partea I

Teren

Nr cadastral	Suprafața (mp)*	Observații / Referințe
50546	Din acte: 7.200 Masurata: 7.162	

* Suprafața este determinată în planul de proiecție Stereo 70.



Date referitoare la teren

Crt	Categorie folosință	Intra vilan	Suprafața (mp)	Tarla	Parcelă	Nr. topo	Observații / Referințe
1	faneata	NU	7.162	-	-	-	

Lungime Segmente

1) Valorile lungimilor segmentelor sunt obținute din proiecție în plan.

Punct început	X / Y	Punct sfârșit	X / Y	Lungime segment (** (m)
1	579.758,585 637.549,061	2	579.754,44 637.582,859	34.051
2	579.754,44 637.582,859	3	579.752,713 637.618,893	36.075
3	579.752,713 637.618,893	4	579.750,196 637.662,622	43.801
4	579.750,196 637.662,622	5	579.736,089 637.671,48	16.657
5	579.736,089 637.671,48	6	579.711,485 637.685,592	28.364

Punct început	X / Y	Punct sfârșit	X / Y	Lungime segment (** (m)
6	579.711,485 637.685,592	7	579.711,657 637.673,04	12.553
7	579.711,657 637.673,04	8	579.711,551 637.653,001	20.039
8	579.711,551 637.653,001	9	579.711,994 637.634,729	18.277
9	579.711,994 637.634,729	10	579.712,563 637.610,385	24.351
10	579.712,563 637.610,385	11	579.712,814 637.596,85	13.537
11	579.712,814 637.596,85	12	579.714,459 637.576,742	20.175
12	579.714,459 637.576,742	13	579.718,441 637.537,983	38.963
13	579.718,441 637.537,983	14	579.718,356 637.521,513	16.47
14	579.718,356 637.521,513	15	579.718,575 637.507,129	14.386
15	579.718,575 637.507,129	16	579.717,949 637.498,288	8.863
16	579.717,949 637.498,288	17	579.760,663 637.496,444	42.754
17	579.760,663 637.496,444	18	579.759,785 637.506,484	10.078
18	579.759,785 637.506,484	19	579.759,351 637.524,335	17.856
19	579.759,351 637.524,335	20	579.759,207 637.543,992	19.658
20	579.759,207 637.543,992	1	579.758,585 637.549,061	5.107

** Lungimile segmentelor sunt determinate în planul de proiecție Stereo 70 și sunt rotunjite la 1 milimetru.

*** Distanța dintre puncte este formată din segmente cumulate ce sunt mai mici decât valoarea 1 milimetru.

**DATE DESPRE IMOBILUL NR. 9466**

Oficiul de Cadastru și Publicitate Imobiliară NEAMT
Biroul de Cadastru și Publicitate Imobiliară Targu-Neamt

A. Partea I. Descrierea imobilului

TEREN Extravilan

Adresa: Jud. Neamt

Nr. Crt	Nr cadastral Nr. topografic	Suprafața* (mp)	Observații / Referințe
A1		7.650	Sector cadastral:190 Teren neimpregmuit;

B. Partea II. Proprietari și acte

Inscrieri privitoare la dreptul de proprietate și alte drepturi reale		Referințe
/		
Act Administrativ nr. 12943, din 22/08/2023 emis de PRIMARIA COMUNEI PIPIRIG;		
B1	Inscrierea posesiei, drept de PROPRIETATE, dobandit prin Lege, cota actuala 1/1, cota initiala 1/1 1) OLTEANU GHEORGHE	A1

C. Partea III. SARCINI .

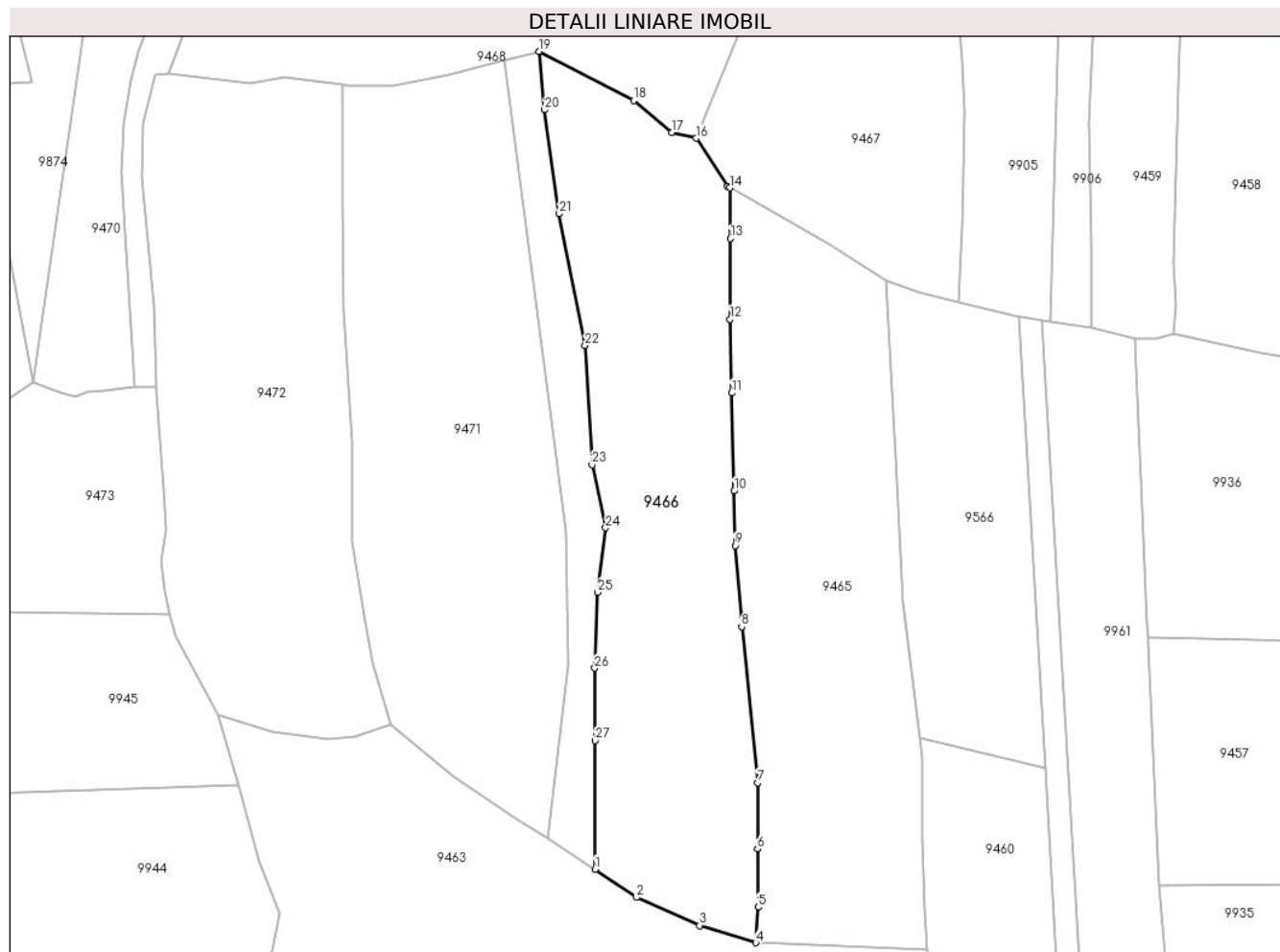
Inscrieri privind dezmembramintele dreptului de proprietate, drepturi reale de garanție și sarcini	Referințe
NU SUNT	

Anexa Nr. 1 La Partea I

Teren

Nr cadastral	Suprafața (mp)*	Observații / Referințe
	7.650	

* Suprafața este determinată în planul de proiecție Stereo 70.



Date referitoare la teren

Crt	Categorie folosință	Intravilan	Suprafața (mp)	Tarla	Parcelă	Nr. topo	Observații / Referințe
1	faneata	NU	7.650	-	-	-	

Lungime Segmente

1) Valorile lungimilor segmentelor sunt obținute din proiecție în plan.

Punct început	X / Y	Punct sfârșit	X / Y	Lungime segment (** (m)
1	579.678,073 637.516,545	2	579.688,357 637.509,51	12.46
3	579.704,004 637.502,578	4	579.717,949 637.498,288	14.59
5	579.718,575 637.507,129	6	579.718,356 637.521,513	14.386
7	579.718,441 637.537,983	8	579.714,459 637.576,742	38.963
9	579.712,814 637.596,85	10	579.712,563 637.610,385	13.537

Punct început	X / Y	Punct sfârșit	X / Y	Lungime segment (** (m)
2	579.688,357 637.509,51	3	579.704,004 637.502,578	17.114
4	579.717,949 637.498,288	5	579.718,575 637.507,129	8.863
6	579.718,356 637.521,513	7	579.718,441 637.537,983	16.47
8	579.714,459 637.576,742	9	579.712,814 637.596,85	20.175
10	579.712,563 637.610,385	11	579.711,994 637.634,729	24.351

Punct început	X / Y	Punct sfârșit	X / Y	Lungime segment (** (m)
11	579.711,994 637.634,729	12	579.711,551 637.653,001	18.277
13	579.711,657 637.673,04	14	579.711,485 637.685,592	12.553
15	579.710,977 637.685,883	16	579.703,155 637.697,906	14.344
17	579.697,065 637.699,384	18	579.687,601 637.707,259	12.312
19	579.664,114 637.719,456	20	579.665,526 637.704,951	14.574
21	579.669,127 637.679,141	22	579.675,532 637.646,524	33.24
23	579.677,291 637.616,882	24	579.680,646 637.601,244	15.994
25	579.678,699 637.585,26	26	579.677,931 637.566,403	18.873
27	579.678,017 637.548,449	1	579.678,073 637.516,545	31.904

Punct început	X / Y	Punct sfârșit	X / Y	Lungime segment (** (m)
12	579.711,551 637.653,001	13	579.711,657 637.673,04	20.039
14	579.711,485 637.685,592	15	579.710,977 637.685,883	0.585
16	579.703,155 637.697,906	17	579.697,065 637.699,384	6.267
18	579.687,601 637.707,259	19	579.664,114 637.719,456	26.465
20	579.665,526 637.704,951	21	579.669,127 637.679,141	26.06
22	579.675,532 637.646,524	23	579.677,291 637.616,882	29.694
24	579.680,646 637.601,244	25	579.678,699 637.585,26	16.102
26	579.677,931 637.566,403	27	579.678,017 637.548,449	17.954

** Lungimile segmentelor sunt determinate în planul de proiecție Stereo 70 și sunt rotunjite la 1 milimetru.

*** Distanța dintre puncte este formată din segmente cumulate ce sunt mai mici decât valoarea 1 milimetru.

**DATE DESPRE IMOBILUL NR. 9467**

Oficiul de Cadastru și Publicitate Imobiliară NEAMT
Biroul de Cadastru și Publicitate Imobiliară Targu-Neamt

A. Partea I. Descrierea imobilului

TEREN Extravilan

Adresa: Jud. Neamt

Nr. Crt	Nr cadastral Nr. topografic	Suprafața* (mp)	Observații / Referințe
A1		8.330	Sector cadastral:190 Teren neimpregmuit;

B. Partea II. Proprietari și acte

Inscrieri privitoare la dreptul de proprietate și alte drepturi reale		Referințe
/		
Act Administrativ nr. 12943, din 22/08/2023 emis de PRIMARIA COMUNEI PIPIRIG;		
B1	Inscrierea posesiei, drept de PROPRIETATE, dobandit prin Lege, cota actuala 1/1, cota initiala 1/1 1) ZABULIC IOAN	A1

C. Partea III. SARCINI .

Inscrieri privind dezmembramintele dreptului de proprietate, drepturi reale de garanție și sarcini	Referințe
NU SUNT	

Punct început	X / Y	Punct sfârșit	X / Y	Lungime segment (** (m)
11	579.772,42 637.786,968	12	579.774,532 637.801,277	14.464
13	579.777,224 637.819,328	14	579.784,478 637.850,067	31.583
15	579.792,153 637.883,498	16	579.782,154 637.888,78	11.308
17	579.779,181 637.890,074	18	579.770,663 637.870,106	21.709
19	579.759,194 637.845,394	20	579.756,565 637.836,674	9.108
21	579.754,413 637.827,711	22	579.742,061 637.794,772	35.179
23	579.730,366 637.764,327	24	579.703,155 637.697,906	71.779
25	579.710,977 637.685,883	26	579.711,485 637.685,592	0.585
27	579.736,089 637.671,48	28	579.750,196 637.662,622	16.657
29	579.758,707 637.659,514	1	579.768,268 637.657,222	9.832

Punct început	X / Y	Punct sfârșit	X / Y	Lungime segment (** (m)
12	579.774,532 637.801,277	13	579.777,224 637.819,328	18.251
14	579.784,478 637.850,067	15	579.792,153 637.883,498	34.301
16	579.782,154 637.888,78	17	579.779,181 637.890,074	3.242
18	579.770,663 637.870,106	19	579.759,194 637.845,394	27.244
20	579.756,565 637.836,674	21	579.754,413 637.827,711	9.218
22	579.742,061 637.794,772	23	579.730,366 637.764,327	32.614
24	579.703,155 637.697,906	25	579.710,977 637.685,883	14.344
26	579.711,485 637.685,592	27	579.736,089 637.671,48	28.364
28	579.750,196 637.662,622	29	579.758,707 637.659,514	9.061

** Lungimile segmentelor sunt determinate în planul de proiecție Stereo 70 și sunt rotunjite la 1 milimetru.

*** Distanța dintre puncte este formată din segmente cumulate ce sunt mai mici decât valoarea 1 milimetru.

**DATE DESPRE IMOBILUL NR. 9468**

Oficiul de Cadastru și Publicitate Imobiliară NEAMT
Biroul de Cadastru și Publicitate Imobiliară Targu-Neamt

A. Partea I. Descrierea imobilului

TEREN Extravilan

Adresa: Jud. Neamt

Nr. Crt	Nr cadastral Nr. topografic	Suprafața* (mp)	Observații / Referințe
A1		26.780	Sector cadastral:190 Teren neimpregmuit;

B. Partea II. Proprietari și acte

Inscrieri privitoare la dreptul de proprietate și alte drepturi reale		Referințe
/		
Act Administrativ nr. 12943, din 22/08/2023 emis de PRIMARIA COMUNEI PIPIRIG;		
B1	Inscrierea posesiei, drept de PROPRIETATE, dobandit prin Lege, cota actuala 1/1, cota initiala 1/1 1) ZABULIC IOAN	A1

C. Partea III. SARCINI .

Inscrieri privind dezmembramintele dreptului de proprietate, drepturi reale de garanție și sarcini	Referințe
NU SUNT	

Punct început	X / Y	Punct sfârșit	X / Y	Lungime segment	Punct început	X / Y	Punct sfârșit	X / Y	Lungime segment	Punct început	X / Y	Punct sfârșit	X / Y	Lungime segment
19	579.754,259 637.910,36	20	579.750,449 637.914,42	5.568	20	579.750,449 637.914,42	21	579.744,061 637.919,191	7.973	21	579.744,061 637.919,191	22	579.737,839 637.923,839	7.766
22	579.737,839 637.923,839	23	579.723,418 637.906,706	22.394	23	579.723,418 637.906,706	24	579.718,465 637.902,061	6.79	24	579.718,465 637.902,061	25	579.713,773 637.898,211	6.069
25	579.713,773 637.898,211	26	579.709,23 637.902,473	6.229	26	579.709,23 637.902,473	27	579.702,524 637.909,576	9.768	27	579.702,524 637.909,576	28	579.692,054 637.918,836	13.977
28	579.692,054 637.918,836	29	579.680,576 637.928,974	15.314	29	579.680,576 637.928,974	30	579.673,087 637.934,626	9.382	30	579.673,087 637.934,626	31	579.668,611 637.923,391	12.094
31	579.668,611 637.923,391	32	579.656,404 637.899,088	27.196	32	579.656,404 637.899,088	33	579.641,233 637.868,965	33.728	33	579.641,233 637.868,965	34	579.634,922 637.857,151	13.394
34	579.634,922 637.857,151	35	579.626,314 637.839,824	19.347	35	579.626,314 637.839,824	36	579.618,898 637.824,365	17.146	36	579.618,898 637.824,365	37	579.612,486 637.813,249	12.833
37	579.612,486 637.813,249	38	579.602,474 637.791,808	23.663	38	579.602,474 637.791,808	39	579.595,829 637.774,495	18.544	39	579.595,829 637.774,495	40	579.591,523 637.758,264	16.792
40	579.591,523 637.758,264	41	579.580,851 637.737,691	23.176	41	579.580,851 637.737,691	42	579.572,069 637.713,955	25.309	42	579.572,069 637.713,955	43	579.592,533 637.711,54	20.606
43	579.592,533 637.711,54	44	579.601,0 637.713,177	8.624	44	579.601,0 637.713,177	1	579.615,221 637.711,134	14.367					

** Lungimile segmentelor sunt determinate în planul de proiecție Stereo 70 și sunt rotunjite la 1 milimetru.

*** Distanța dintre puncte este formată din segmente cumulate ce sunt mai mici decât valoarea 1 milimetru.

**DATE DESPRE IMOBILUL NR. 9469**

Oficiul de Cadastru și Publicitate Imobiliară NEAMT
Biroul de Cadastru și Publicitate Imobiliară Targu-Neamt

A. Partea I. Descrierea imobilului

TEREN Extravilan

Adresa: Jud. Neamt

Nr. Crt	Nr cadastral Nr. topografic	Suprafața* (mp)	Observații / Referințe
A1		2.405	Sector cadastral:190 Teren neimprejmuit;

B. Partea II. Proprietari și acte

Inscrieri privitoare la dreptul de proprietate și alte drepturi reale		Referințe
/		
Act Normativ nr. 7, din 13/03/1996 emis de GUVERNUL ROMÂNIEI;		
B1	Inscrierea provizorie, drept de PROPRIETATE, dobandit prin Lege, cota actuala 1/1, cota initiala 1/1 1) COMUNA PIPIRIG, CIF:99999999999999, PROPRIETAR NEIDENTIFICAT	A1

C. Partea III. SARCINI .

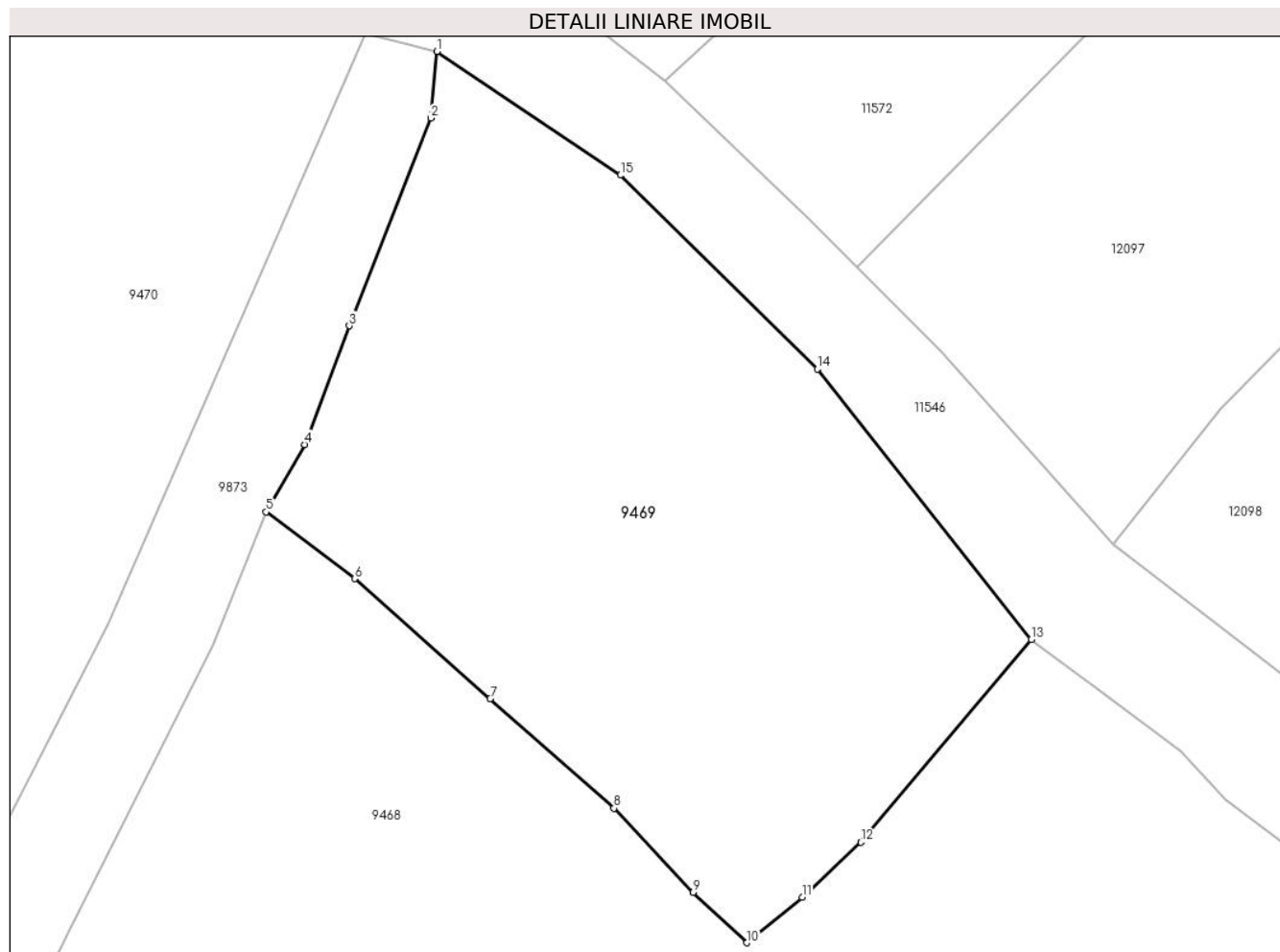
Inscrieri privind dezmembramintele dreptului de proprietate, drepturi reale de garanție și sarcini	Referințe
NU SUNT	

Anexa Nr. 1 La Partea I

Teren

Nr cadastral	Suprafața (mp)*	Observații / Referințe
	2.405	

* Suprafața este determinată în planul de proiecție Stereo 70.



Date referitoare la teren

Crt	Categorie folosință	Intravilan	Suprafața (mp)	Tarla	Parcelă	Nr. topo	Observații / Referințe
1	faneata	NU	2.405	-	-	-	

Lungime Segmente

1) Valorile lungimilor segmentelor sunt obținute din proiecție în plan.

Punct început	X / Y	Punct sfârșit	X / Y	Lungime segment (** (m)
1	579.687,546 637.973,532	2	579.687,031 637.967,904	5.652
2	579.687,031 637.967,904	3	579.680,139 637.950,353	18.856
3	579.680,139 637.950,353	4	579.676,376 637.940,312	10.723
4	579.676,376 637.940,312	5	579.673,087 637.934,626	6.569
5	579.673,087 637.934,626	6	579.680,576 637.928,974	9.382

Punct început	X / Y	Punct sfârşit	X / Y	Lungime segment (** (m)
6	579.680,576 637.928,974	7	579.692,054 637.918,836	15.314
7	579.692,054 637.918,836	8	579.702,524 637.909,576	13.977
8	579.702,524 637.909,576	9	579.709,23 637.902,473	9.768
9	579.709,23 637.902,473	10	579.713,773 637.898,211	6.229
10	579.713,773 637.898,211	11	579.718,465 637.902,061	6.069
11	579.718,465 637.902,061	12	579.723,418 637.906,706	6.79
12	579.723,418 637.906,706	13	579.737,839 637.923,839	22.394
13	579.737,839 637.923,839	14	579.719,721 637.946,7	29.17
14	579.719,721 637.946,7	15	579.703,066 637.963,071	23.354
15	579.703,066 637.963,071	1	579.687,546 637.973,532	18.716

** Lungimile segmentelor sunt determinate în planul de proiecţie Stereo 70 şi sunt rotunjite la 1 milimetru.

*** Distanţa dintre puncte este formată din segmente cumulate ce sunt mai mici decât valoarea 1 milimetru.

**DATE DESPRE IMOBILUL NR. 9470**

Oficiul de Cadastru și Publicitate Imobiliară NEAMT
Biroul de Cadastru și Publicitate Imobiliară Targu-Neamt

A. Partea I. Descrierea imobilului

TEREN Extravilan

Adresa: Jud. Neamt

Nr. Crt	Nr cadastral Nr. topografic	Suprafața* (mp)	Observații / Referințe
A1		10.444	Sector cadastral:190 Teren neimpregmuit;

B. Partea II. Proprietari și acte

Inscrieri privitoare la dreptul de proprietate și alte drepturi reale		Referințe
/		
Act Administrativ nr. 12943, din 22/08/2023 emis de PRIMARIA COMUNEI PIPIRIG;		
B1	Inscrierea posesiei, drept de PROPRIETATE, dobandit prin Lege, cota actuala 1/1, cota initiala 1/1 1) ZABULIC DAN	A1

C. Partea III. SARCINI .

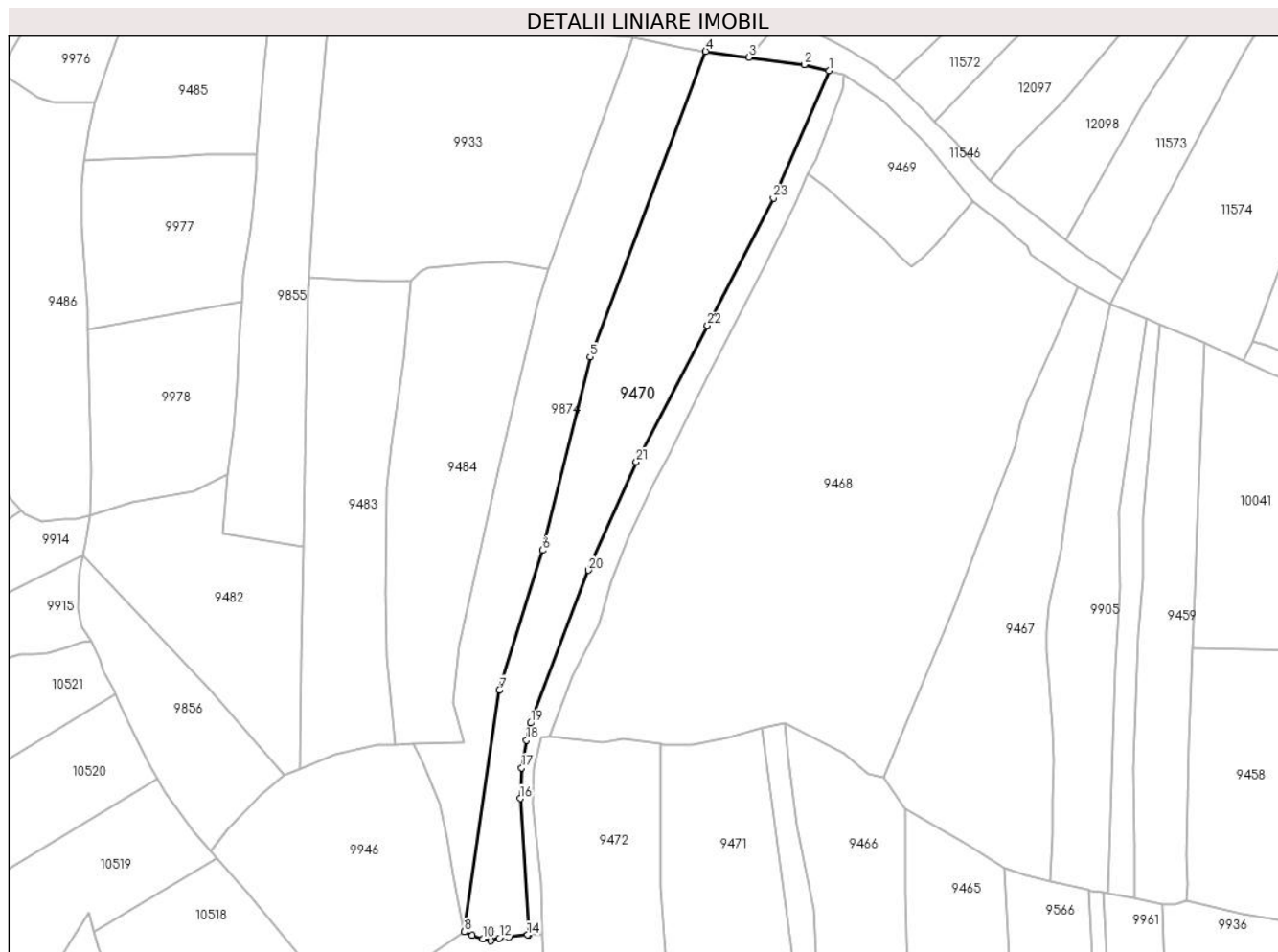
Inscrieri privind dezmembramintele dreptului de proprietate, drepturi reale de garanție și sarcini	Referințe
NU SUNT	

Anexa Nr. 1 La Partea I

Teren

Nr cadastral	Suprafața (mp)*	Observații / Referințe
	10.444	

* Suprafața este determinată în planul de proiecție Stereo 70.



Date referitoare la teren

Crt	Categorie folosință	Intravilan	Suprafața (mp)	Tarla	Parcelă	Nr. topo	Observații / Referințe
1	faneata	NU	10.444	-	-	-	

Lungime Segmente

1) Valorile lungimilor segmentelor sunt obținute din proiecție în plan.

Punct început	X / Y	Punct sfârșit	X / Y	Lungime segment (** (m)
1	579.681,499 637.975,059	2	579.671,802 637.977,506	10.001
3	579.650,206 637.980,396	4	579.633,135 637.982,699	17.226
5	579.587,758 637.862,827	6	579.569,143 637.787,041	78.039
7	579.552,248 637.732,273	8	579.538,505 637.637,343	95.92
9	579.541,554 637.636,103	10	579.545,694 637.634,57	4.415

Punct început	X / Y	Punct sfârșit	X / Y	Lungime segment (** (m)
2	579.671,802 637.977,506	3	579.650,206 637.980,396	21.789
4	579.633,135 637.982,699	5	579.587,758 637.862,827	128.173
6	579.569,143 637.787,041	7	579.552,248 637.732,273	57.315
8	579.538,505 637.637,343	9	579.541,554 637.636,103	3.292
10	579.545,694 637.634,57	11	579.548,811 637.633,855	3.198

Punct început	X / Y	Punct sfârșit	X / Y	Lungime segment (** (m)
11	579.548,811 637.633,855	12	579.552,081 637.634,877	3.426
13	579.556,016 637.635,438	14	579.563,288 637.636,16	7.308
15	579.563,734 637.636,16	16	579.560,372 637.689,671	53.617
17	579.560,907 637.701,716	18	579.562,787 637.712,485	10.932
19	579.564,436 637.719,255	20	579.587,171 637.779,186	64.098
21	579.605,946 637.821,753	22	579.633,894 637.875,162	60.279
23	579.659,757 637.925,103	1	579.681,499 637.975,059	54.482

Punct început	X / Y	Punct sfârșit	X / Y	Lungime segment (** (m)
12	579.552,081 637.634,877	13	579.556,016 637.635,438	3.975
14	579.563,288 637.636,16	15	579.563,734 637.636,16	0.446
16	579.560,372 637.689,671	17	579.560,907 637.701,716	12.057
18	579.562,787 637.712,485	19	579.564,436 637.719,255	6.968
20	579.587,171 637.779,186	21	579.605,946 637.821,753	46.524
22	579.633,894 637.875,162	23	579.659,757 637.925,103	56.241

** Lungimile segmentelor sunt determinate în planul de proiecție Stereo 70 și sunt rotunjite la 1 milimetru.

*** Distanța dintre puncte este formată din segmente cumulate ce sunt mai mici decât valoarea 1 milimetru.

**DATE DESPRE IMOBILUL NR. 9471**

Oficiul de Cadastru și Publicitate Imobiliară NEAMT
Biroul de Cadastru și Publicitate Imobiliară Targu-Neamt

A. Partea I. Descrierea imobilului

TEREN Extravilan

Nr. CF vechi:289
Nr. cadastral vechi:380

Adresa: Jud. Neamt

Nr. Crt	Nr cadastral Nr. topografic	Suprafața* (mp)	Observații / Referințe
A1	50830	Din acte: 7.717 Masurata: 8.320	Sector cadastral:190 Teren imprejmuit;

B. Partea II. Proprietari și acte

Inscrieri privitoare la dreptul de proprietate și alte drepturi reale	Referințe
2934 / 26/07/2006	
Contract De Vanzare-Cumparare nr. 1255, din 25/07/2006 emis de BNP Teodorescu Haralambie;	
B1	A1
Intabulare, drept de PROPRIETATE, dobandit prin Conventie, cota actuala 1/1, cota initiala 1/1	
1) OLTEANU GHEORGHE	
2) OLTEANU ANA, - soti	
OBSERVATII: (provenita din conversia CF 289)	

C. Partea III. SARCINI .

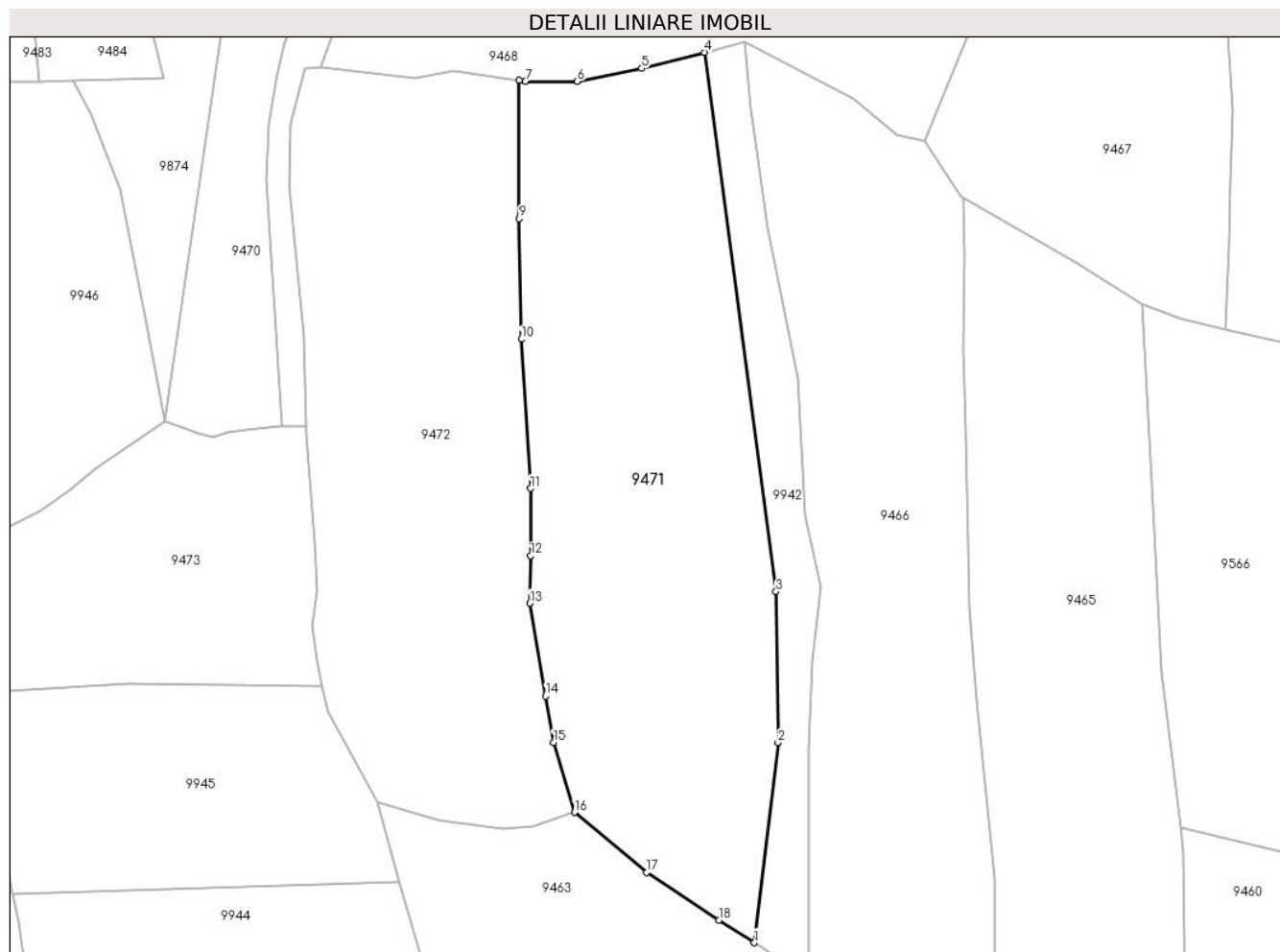
Inscrieri privind dezmembramintele dreptului de proprietate, drepturi reale de garanție și sarcini	Referințe
NU SUNT	

Anexa Nr. 1 La Partea I

Teren

Nr cadastral	Suprafața (mp)*	Observații / Referințe
50830	Din acte: 7.717 Masurata: 8.320	

* Suprafața este determinată în planul de proiecție Stereo 70.



Date referitoare la teren

Crt	Categorie folosință	Intravilan	Suprafața (mp)	Tarla	Parcelă	Nr. topo	Observații / Referințe
1	faneata	NU	8.320	-	-	-	

Lungime Segmente

1) Valorile lungimilor segmentelor sunt obținute din proiecție în plan.

Punct început	X / Y	Punct sfârșit	X / Y	Lungime segment (** (m)
1	579.666,165 637.524,185	2	579.671,361 637.567,559	43.684
2	579.671,361 637.567,559	3	579.670,902 637.600,325	32.769
3	579.670,902 637.600,325	4	579.655,352 637.717,224	117.929
4	579.655,352 637.717,224	5	579.641,779 637.713,766	14.007
5	579.641,779 637.713,766	6	579.627,792 637.710,948	14.268

Punct început	X / Y	Punct sfârșit	X / Y	Lungime segment (** (m)
6	579.627,792 637.710,948	7	579.616,514 637.710,948	11.278
7	579.616,514 637.710,948	8	579.615,221 637.711,134	1.306
8	579.615,221 637.711,134	9	579.615,214 637.681,189	29.945
9	579.615,214 637.681,189	10	579.615,656 637.655,037	26.156
10	579.615,656 637.655,037	11	579.617,703 637.622,684	32.418
11	579.617,703 637.622,684	12	579.617,703 637.608,106	14.578
12	579.617,703 637.608,106	13	579.617,528 637.597,813	10.294
13	579.617,528 637.597,813	14	579.620,947 637.577,667	20.434
14	579.620,947 637.577,667	15	579.622,654 637.567,606	10.205
15	579.622,654 637.567,606	16	579.627,198 637.552,471	15.802
16	579.627,198 637.552,471	17	579.642,864 637.539,422	20.389
17	579.642,864 637.539,422	18	579.658,582 637.529,051	18.831
18	579.658,582 637.529,051	1	579.666,165 637.524,185	9.01

** Lungimile segmentelor sunt determinate în planul de proiecție Stereo 70 și sunt rotunjite la 1 milimetru.

*** Distanța dintre puncte este formată din segmente cumulate ce sunt mai mici decât valoarea 1 milimetru.

**DATE DESPRE IMOBILUL NR. 9472**

Oficiul de Cadastru și Publicitate Imobiliară NEAMT
Biroul de Cadastru și Publicitate Imobiliară Targu-Neamt

A. Partea I. Descrierea imobilului

TEREN Extravilan

Adresa: Jud. Neamt

Nr. Crt	Nr cadastral Nr. topografic	Suprafața* (mp)	Observații / Referințe
A1		7.678	Sector cadastral:190 Teren neimpregmuit;

B. Partea II. Proprietari și acte

Inscrieri privitoare la dreptul de proprietate și alte drepturi reale		Referințe
/		
Act Normativ nr. 7, din 13/03/1996 emis de GUVERNUL ROMÂNIEI;		
B1	Inscrierea provizorie, drept de PROPRIETATE, dobandit prin Lege, cota actuala 1/1, cota initiala 1/1 1) COMUNA PIPIRIG, CIF:99999999999999, PROPRIETAR NEIDENTIFICAT	A1

C. Partea III. SARCINI .

Inscrieri privind dezmembramintele dreptului de proprietate, drepturi reale de garanție și sarcini	Referințe
NU SUNT	

Anexa Nr. 1 La Partea I

Teren

Nr cadastral	Suprafața (mp)*	Observații / Referințe
	7.678	

* Suprafața este determinată în planul de proiecție Stereo 70.



Date referitoare la teren

Crt	Categorie folosință	Intravilan	Suprafața (mp)	Tarla	Parcelă	Nr. topo	Observații / Referințe
1	faneata	NU	7.678	-	-	-	

Lungime Segmente

1) Valorile lungimilor segmentelor sunt obținute din proiecție în plan.

Punct început	X / Y	Punct sfârșit	X / Y	Lungime segment (** (m)
1	579.627,198 637.552,471	2	579.622,654 637.567,606	15.802
3	579.620,947 637.577,667	4	579.617,528 637.597,813	20.434
5	579.617,703 637.608,106	6	579.617,703 637.622,684	14.578
7	579.615,656 637.655,037	8	579.615,214 637.681,189	26.156
9	579.615,221 637.711,134	10	579.601,0 637.713,177	14.367

Punct început	X / Y	Punct sfârșit	X / Y	Lungime segment (** (m)
2	579.622,654 637.567,606	3	579.620,947 637.577,667	10.205
4	579.617,528 637.597,813	5	579.617,703 637.608,106	10.294
6	579.617,703 637.622,684	7	579.615,656 637.655,037	32.418
8	579.615,214 637.681,189	9	579.615,221 637.711,134	29.945
10	579.601,0 637.713,177	11	579.592,533 637.711,54	8.624

Punct început	X / Y	Punct sfârșit	X / Y	Lungime segment (** (m)
11	579.592,533 637.711,54	12	579.572,069 637.713,955	20.606
13	579.568,654 637.713,779	14	579.565,638 637.701,71	12.44
15	579.565,311 637.688,049	16	579.568,555 637.656,158	32.056
17	579.568,933 637.636,157	18	579.568,958 637.634,848	1.309
19	579.570,734 637.610,909	20	579.571,495 637.600,646	10.291
21	579.570,217 637.592,991	22	579.571,296 637.585,375	7.692
23	579.572,5 637.579,83	24	579.573,705 637.574,285	5.674
25	579.584,401 637.554,702	26	579.597,73 637.550,675	13.924
27	579.611,741 637.548,935	28	579.618,146 637.549,468	6.427

Punct început	X / Y	Punct sfârșit	X / Y	Lungime segment (** (m)
12	579.572,069 637.713,955	13	579.568,654 637.713,779	3.42
14	579.565,638 637.701,71	15	579.565,311 637.688,049	13.665
16	579.568,555 637.656,158	17	579.568,933 637.636,157	20.005
18	579.568,958 637.634,848	19	579.570,734 637.610,909	24.005
20	579.571,495 637.600,646	21	579.570,217 637.592,991	7.761
22	579.571,296 637.585,375	23	579.572,5 637.579,83	5.674
24	579.573,705 637.574,285	25	579.584,401 637.554,702	22.314
26	579.597,73 637.550,675	27	579.611,741 637.548,935	14.119
28	579.618,146 637.549,468	1	579.627,198 637.552,471	9.537

** Lungimile segmentelor sunt determinate în planul de proiecție Stereo 70 și sunt rotunjite la 1 milimetru.

*** Distanța dintre puncte este formată din segmente cumulate ce sunt mai mici decât valoarea 1 milimetru.

**DATE DESPRE IMOBILUL NR. 9473**

Oficiul de Cadastru și Publicitate Imobiliară NEAMT
Biroul de Cadastru și Publicitate Imobiliară Targu-Neamt

A. Partea I. Descrierea imobilului

TEREN Extravilan

Adresa: Jud. Neamt

Nr. Crt	Nr cadastral Nr. topografic	Suprafața* (mp)	Observații / Referințe
A1		3.599	Sector cadastral:190 Teren neimpregmuit;

B. Partea II. Proprietari și acte

Inscrieri privitoare la dreptul de proprietate și alte drepturi reale		Referințe
/		
Act Administrativ nr. 12943, din 22/08/2023 emis de PRIMARIA COMUNEI PIPIRIG;		
B1	Inscrierea posesiei, drept de PROPRIETATE, dobandit prin Lege, cota actuala 1/1, cota initiala 1/1 1) CIOCÎRTĂU ELENA	A1

C. Partea III. SARCINI .

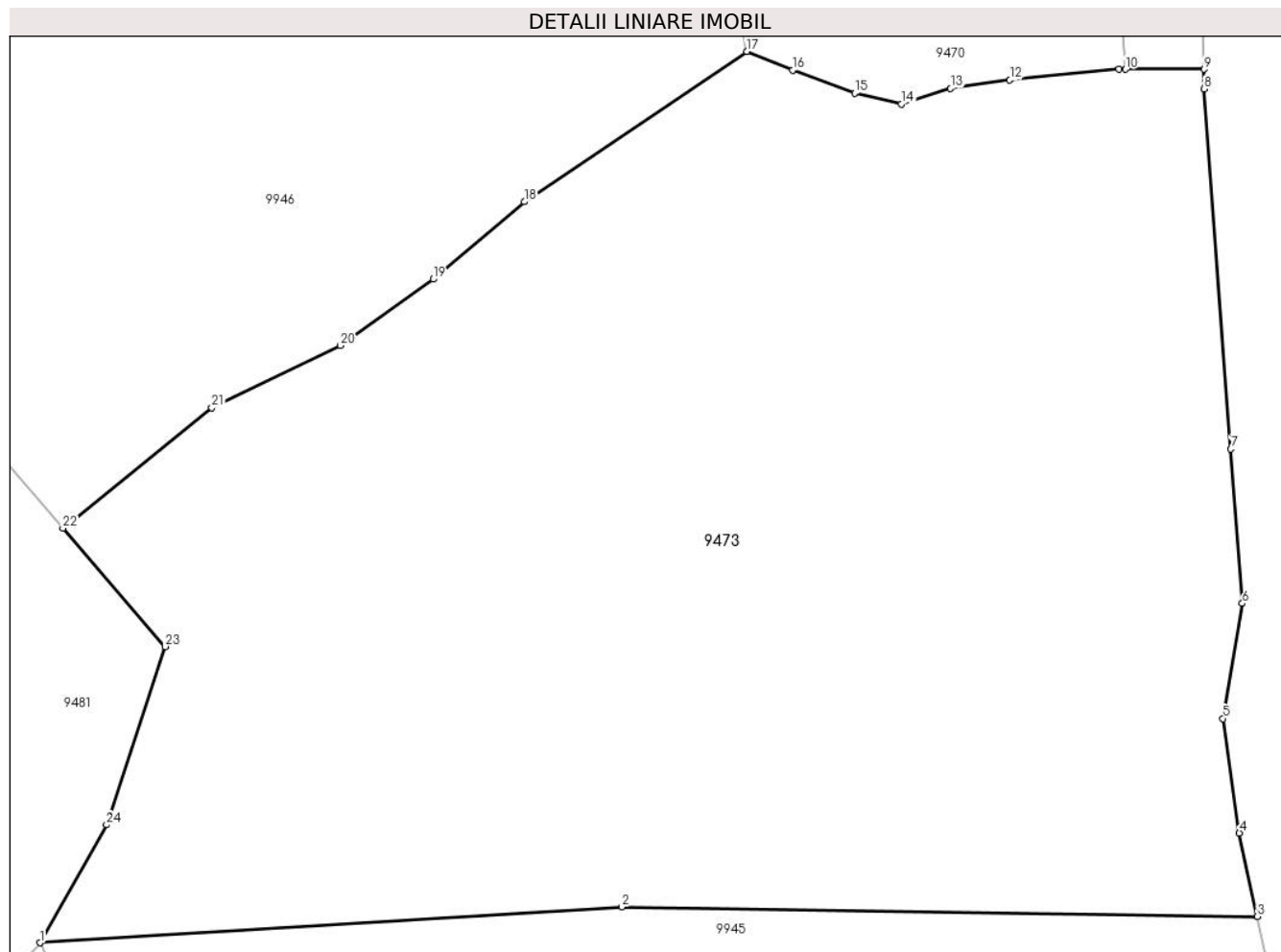
Inscrieri privind dezmembramintele dreptului de proprietate, drepturi reale de garanție și sarcini	Referințe
NU SUNT	

Anexa Nr. 1 La Partea I

Teren

Nr cadastral	Suprafața (mp)*	Observații / Referințe
	3.599	

* Suprafața este determinată în planul de proiecție Stereo 70.



Date referitoare la teren

Crt	Categorie folosință	Intravilan	Suprafața (mp)	Tarla	Parcelă	Nr. topo	Observații / Referințe
1	faneata	NU	3.599	-	-	-	

Lungime Segmente

1) Valorile lungimilor segmentelor sunt obținute din proiecție în plan.

Punct început	X / Y	Punct sfârșit	X / Y	Lungime segment (** (m)
1	579.491,463 637.578,083	2	579.530,181 637.580,47	38.792
3	579.572,5 637.579,83	4	579.571,296 637.585,375	5.674
5	579.570,217 637.592,991	6	579.571,495 637.600,646	7.761
7	579.570,734 637.610,909	8	579.568,958 637.634,848	24.005
9	579.568,933 637.636,157	10	579.563,734 637.636,16	5.199

Punct început	X / Y	Punct sfârșit	X / Y	Lungime segment (** (m)
2	579.530,181 637.580,47	3	579.572,5 637.579,83	42.324
4	579.571,296 637.585,375	5	579.570,217 637.592,991	7.692
6	579.571,495 637.600,646	7	579.570,734 637.610,909	10.291
8	579.568,958 637.634,848	9	579.568,933 637.636,157	1.309
10	579.563,734 637.636,16	11	579.563,288 637.636,16	0.446

Punct început	X / Y	Punct sfârșit	X / Y	Lungime segment (** (m)
11	579.563,288 637.636,16	12	579.556,016 637.635,438	7.308
13	579.552,081 637.634,877	14	579.548,811 637.633,855	3.426
15	579.545,694 637.634,57	16	579.541,554 637.636,103	4.415
17	579.538,505 637.637,343	18	579.523,704 637.627,352	17.857
19	579.517,63 637.622,2	20	579.511,463 637.617,784	7.585
21	579.502,903 637.613,643	22	579.492,988 637.605,636	12.744
23	579.499,787 637.597,778	24	579.495,893 637.585,925	12.476

Punct început	X / Y	Punct sfârșit	X / Y	Lungime segment (** (m)
12	579.556,016 637.635,438	13	579.552,081 637.634,877	3.975
14	579.548,811 637.633,855	15	579.545,694 637.634,57	3.198
16	579.541,554 637.636,103	17	579.538,505 637.637,343	3.292
18	579.523,704 637.627,352	19	579.517,63 637.622,2	7.965
20	579.511,463 637.617,784	21	579.502,903 637.613,643	9.509
22	579.492,988 637.605,636	23	579.499,787 637.597,778	10.391
24	579.495,893 637.585,925	1	579.491,463 637.578,083	9.007

** Lungimile segmentelor sunt determinate în planul de proiecție Stereo 70 și sunt rotunjite la 1 milimetru.

*** Distanța dintre puncte este formată din segmente cumulate ce sunt mai mici decât valoarea 1 milimetru.

**DATE DESPRE IMOBILUL NR. 9474**

Oficiul de Cadastru și Publicitate Imobiliară NEAMT
Biroul de Cadastru și Publicitate Imobiliară Targu-Neamt

A. Partea I. Descrierea imobilului

TEREN Extravilan

Adresa: Jud. Neamt

Nr. Crt	Nr cadastral Nr. topografic	Suprafața* (mp)	Observații / Referințe
A1		10.001	Sector cadastral:190 Teren neimpregmuit;

B. Partea II. Proprietari și acte

Inscrieri privitoare la dreptul de proprietate și alte drepturi reale		Referințe
/		
Act Normativ nr. 7, din 13/03/1996 emis de GUVERNUL ROMÂNIEI;		
B1	Inscrierea provizorie, drept de PROPRIETATE, dobandit prin Lege, cota actuala 1/1, cota initiala 1/1	A1
1) COMUNA PIPIRIG, CIF:99999999999999, PROPRIETAR NEIDENTIFICAT		

C. Partea III. SARCINI .

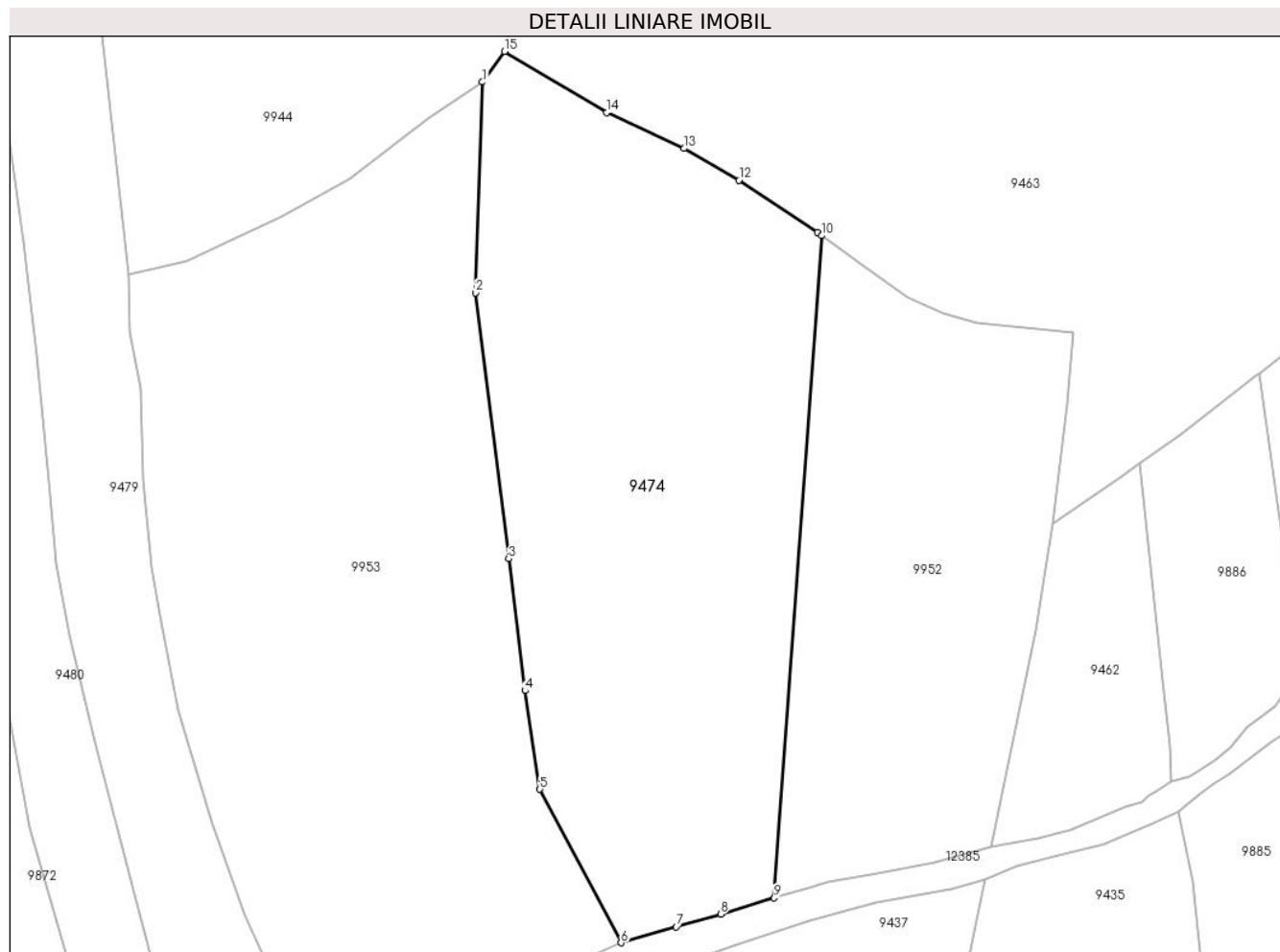
Inscrieri privind dezmembramintele dreptului de proprietate, drepturi reale de garanție și sarcini	Referințe
NU SUNT	

Anexa Nr. 1 La Partea I

Teren

Nr cadastral	Suprafața (mp)*	Observații / Referințe
	10.001	

* Suprafața este determinată în planul de proiecție Stereo 70.



Date referitoare la teren

Crt	Categorie folosință	Intra vilan	Suprafața (mp)	Tarla	Parcelă	Nr. topo	Observații / Referințe
1	faneata	NU	10.001	-	-	-	

Lungime Segmente

1) Valorile lungimilor segmentelor sunt obținute din proiecție în plan.

Punct început	X / Y	Punct sfârșit	X / Y	Lungime segment (** (m)
1	579.591,714 637.482,295	2	579.590,279 637.438,025	44.293
2	579.590,279 637.438,025	3	579.597,263 637.382,104	56.355
3	579.597,263 637.382,104	4	579.600,666 637.354,388	27.924
4	579.600,666 637.354,388	5	579.603,815 637.333,657	20.969
5	579.603,815 637.333,657	6	579.620,905 637.301,398	36.506

Punct început	X / Y	Punct sfârşit	X / Y	Lungime segment (** (m)
6	579.620,905 637.301,398	7	579.632,516 637.304,741	12.083
7	579.632,516 637.304,741	8	579.641,849 637.307,407	9.706
8	579.641,849 637.307,407	9	579.653,136 637.310,809	11.789
9	579.653,136 637.310,809	10	579.663,144 637.450,012	139.562
10	579.663,144 637.450,012	11	579.662,251 637.450,651	1.098
11	579.662,251 637.450,651	12	579.645,707 637.461,68	19.883
12	579.645,707 637.461,68	13	579.634,165 637.468,344	13.328
13	579.634,165 637.468,344	14	579.617,844 637.475,877	17.976
14	579.617,844 637.475,877	15	579.596,36 637.488,738	25.039
15	579.596,36 637.488,738	1	579.591,714 637.482,295	7.943

** Lungimile segmentelor sunt determinate în planul de proiecție Stereo 70 și sunt rotunjite la 1 milimetru.

*** Distanța dintre puncte este formată din segmente cumulate ce sunt mai mici decât valoarea 1 milimetru.

**DATE DESPRE IMOBILUL NR. 9475**

Oficiul de Cadastru și Publicitate Imobiliară NEAMT
Biroul de Cadastru și Publicitate Imobiliară Targu-Neamt

A. Partea I. Descrierea imobilului

TEREN Extravilan

Adresa: Jud. Neamt

Nr. Crt	Nr cadastral Nr. topografic	Suprafața* (mp)	Observații / Referințe
A1		1.467	Sector cadastral:190 Teren neimpregmuit;

B. Partea II. Proprietari și acte

Inscrieri privitoare la dreptul de proprietate și alte drepturi reale		Referințe
/		
Act Normativ nr. 7, din 13/03/1996 emis de GUVERNUL ROMÂNIEI;		
B1	Inscrierea provizorie, drept de PROPRIETATE, dobandit prin Lege, cota actuala 1/1, cota initiala 1/1 1) COMUNA PIPIRIG, CIF:99999999999999, PROPRIETAR NEIDENTIFICAT	A1

C. Partea III. SARCINI .

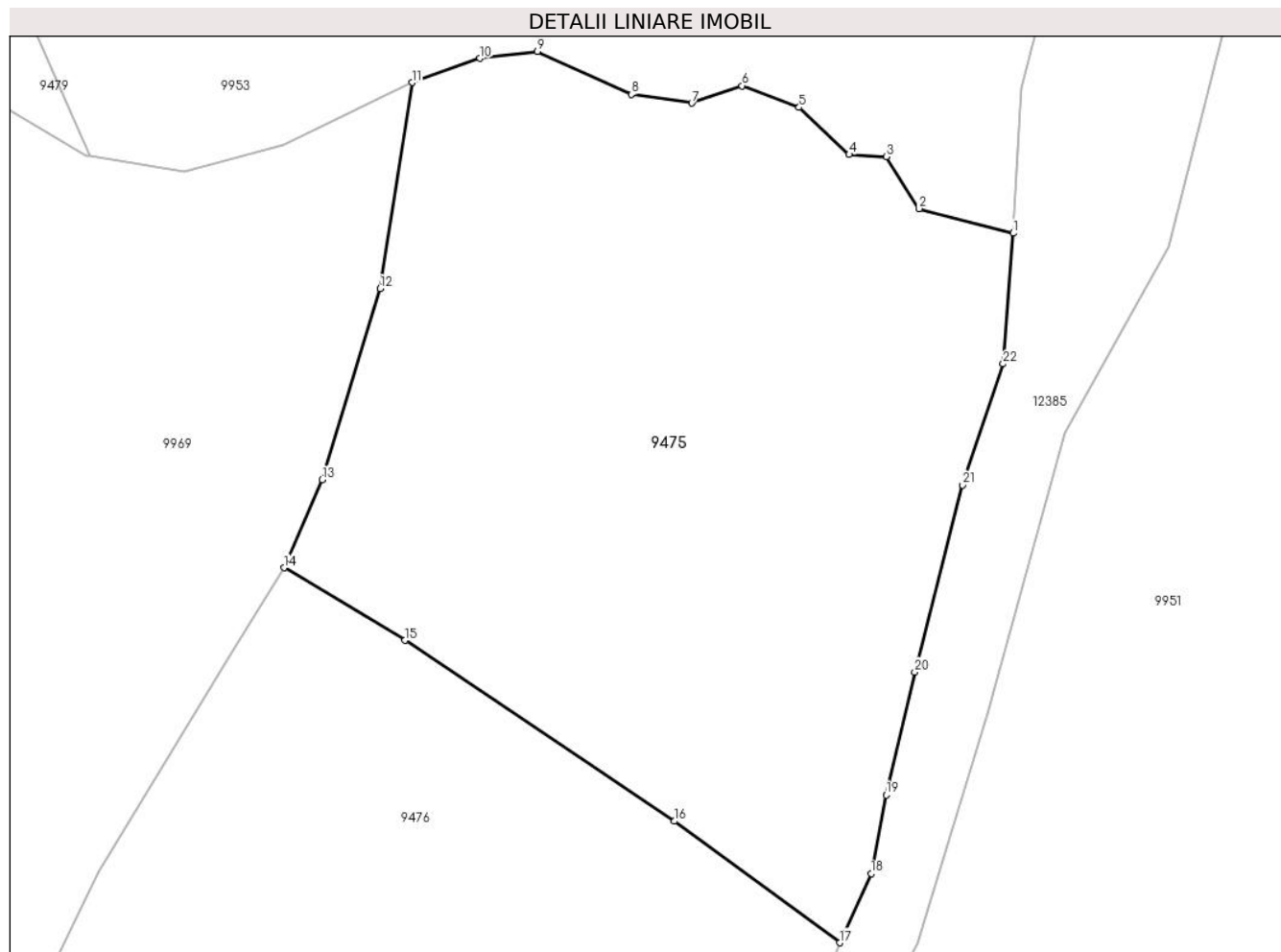
Inscrieri privind dezmembramintele dreptului de proprietate, drepturi reale de garanție și sarcini	Referințe
NU SUNT	

Anexa Nr. 1 La Partea I

Teren

Nr cadastral	Suprafața (mp)*	Observații / Referințe
	1.467	

* Suprafața este determinată în planul de proiecție Stereo 70.



Date referitoare la teren

Crt	Categorie folosință	Intravilan	Suprafața (mp)	Tarla	Parcelă	Nr. topo	Observații / Referințe
1	faneata	NU	1.467	-	-	-	

Lungime Segmente

1) Valorile lungimilor segmentelor sunt obținute din proiecție în plan.

Punct început	X / Y	Punct sfârșit	X / Y	Lungime segment (** (m)
1	579.610,068 637.273,14	2	579.604,422 637.274,61	5.834
3	579.602,443 637.277,731	4	579.600,218 637.277,853	2.228
5	579.597,211 637.280,678	6	579.593,791 637.281,973	3.657
7	579.590,771 637.280,935	8	579.587,154 637.281,453	3.654
9	579.581,51 637.284,038	10	579.578,057 637.283,616	3.479

Punct început	X / Y	Punct sfârșit	X / Y	Lungime segment (** (m)
2	579.604,422 637.274,61	3	579.602,443 637.277,731	3.696
4	579.600,218 637.277,853	5	579.597,211 637.280,678	4.126
6	579.593,791 637.281,973	7	579.590,771 637.280,935	3.193
8	579.587,154 637.281,453	9	579.581,51 637.284,038	6.208
10	579.578,057 637.283,616	11	579.573,974 637.282,171	4.331

Punct început	X / Y	Punct sfârșit	X / Y	Lungime segment (** (m)
11	579.573,974 637.282,171	12	579.572,058 637.269,815	12.504
13	579.568,593 637.258,354	14	579.566,302 637.253,076	5.754
15	579.573,55 637.248,721	16	579.589,724 637.237,873	19.475
17	579.599,659 637.230,588	18	579.601,534 637.234,73	4.547
19	579.602,441 637.239,451	20	579.604,155 637.246,823	7.569
21	579.607,021 637.258,037	22	579.609,472 637.265,3	7.665

Punct început	X / Y	Punct sfârșit	X / Y	Lungime segment (** (m)
12	579.572,058 637.269,815	13	579.568,593 637.258,354	11.973
14	579.566,302 637.253,076	15	579.573,55 637.248,721	8.456
16	579.589,724 637.237,873	17	579.599,659 637.230,588	12.32
18	579.601,534 637.234,73	19	579.602,441 637.239,451	4.807
20	579.604,155 637.246,823	21	579.607,021 637.258,037	11.574
22	579.609,472 637.265,3	1	579.610,068 637.273,14	7.863

** Lungimile segmentelor sunt determinate în planul de proiecție Stereo 70 și sunt rotunjite la 1 milimetru.

*** Distanța dintre puncte este formată din segmente cumulate ce sunt mai mici decât valoarea 1 milimetru.

**DATE DESPRE IMOBILUL NR. 9476**

Oficiul de Cadastru și Publicitate Imobiliară NEAMT
Biroul de Cadastru și Publicitate Imobiliară Targu-Neamt

A. Partea I. Descrierea imobilului

TEREN Extravilan

Adresa: Jud. Neamt, punct 'Cotnărel'

Nr. Crt	Nr cadastral Nr. topografic	Suprafața* (mp)	Observații / Referințe
A1	51887	Din acte: 1.703 Masurata: 1.730	Sector cadastral:190 Teren imprejmuit;

B. Partea II. Proprietari și acte

Inscrieri privitoare la dreptul de proprietate și alte drepturi reale		Referințe
3213 / 30/01/2015		
Act Notarial nr. 171 - contract de donatie, din 30/01/2015 emis de Andronache Laura;		
B1	Intabulare, drept de PROPRIETATE, dobandit prin Conventie, cota actuala 1/1, cota initiala 1/1 1) DOLHESCU ELENA 2) DOLHESCU GHEORGHE, - soti	A1

C. Partea III. SARCINI .

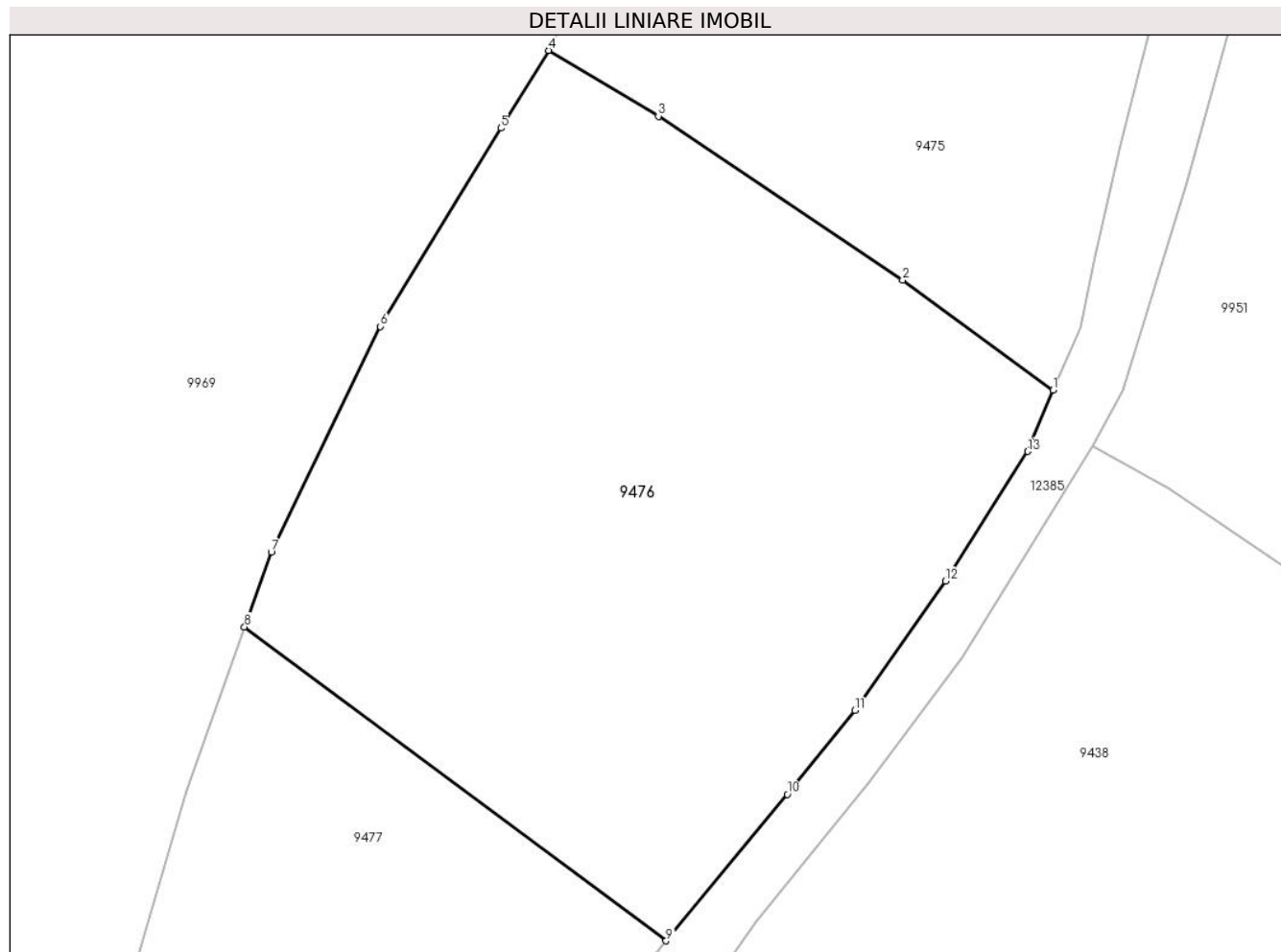
Inscrieri privind dezmembramintele dreptului de proprietate, drepturi reale de garanție și sarcini	Referințe
NU SUNT	

Anexa Nr. 1 La Partea I

Teren

Nr cadastral	Suprafața (mp)*	Observații / Referințe
51887	Din acte: 1.703 Masurata: 1.730	

* Suprafața este determinată în planul de proiecție Stereo 70.



Date referitoare la teren

Crt	Categorie folosință	Intra vilan	Suprafața (mp)	Tarla	Parcelă	Nr. topo	Observații / Referințe
1	faneata	NU	1.730	-	-	-	

Lungime Segmente

1) Valorile lungimilor segmentelor sunt obținute din proiecție în plan.

Punct început	X / Y	Punct sfârșit	X / Y	Lungime segment (** (m)
1	579.599,659 637.230,588	2	579.589,724 637.237,873	12.32
2	579.589,724 637.237,873	3	579.573,55 637.248,721	19.475
3	579.573,55 637.248,721	4	579.566,302 637.253,076	8.456
4	579.566,302 637.253,076	5	579.563,116 637.247,939	6.045
5	579.563,116 637.247,939	6	579.555,154 637.234,8	15.363

Punct început	X / Y	Punct sfârșit	X / Y	Lungime segment (** (m)
6	579.555,154 637.234,8	7	579.547,922 637.219,888	16.573
7	579.547,922 637.219,888	8	579.546,16 637.214,918	5.273
8	579.546,16 637.214,918	9	579.574,062 637.194,143	34.787
9	579.574,062 637.194,143	10	579.582,084 637.203,834	12.58
10	579.582,084 637.203,834	11	579.586,574 637.209,404	7.154
11	579.586,574 637.209,404	12	579.592,557 637.217,943	10.426
12	579.592,557 637.217,943	13	579.598,009 637.226,533	10.174
13	579.598,009 637.226,533	1	579.599,659 637.230,588	4.378

** Lungimile segmentelor sunt determinate în planul de proiecție Stereo 70 și sunt rotunjite la 1 milimetru.

*** Distanța dintre puncte este formată din segmente cumulate ce sunt mai mici decât valoarea 1 milimetru.

**DATE DESPRE IMOBILUL NR. 9477**

Oficiul de Cadastru și Publicitate Imobiliară NEAMT
Biroul de Cadastru și Publicitate Imobiliară Targu-Neamt

A. Partea I. Descrierea imobilului

TEREN Extravilan

Adresa: Jud. Neamt

Nr. Crt	Nr cadastral Nr. topografic	Suprafața* (mp)	Observații / Referințe
A1		789	Sector cadastral:190 Teren neimprejmuit;

B. Partea II. Proprietari și acte

Inscrieri privitoare la dreptul de proprietate și alte drepturi reale		Referințe
/		
Act Administrativ nr. 12943, din 22/08/2023 emis de PRIMARIA COMUNEI PIPIRIG;		
B1	Inscrierea posesiei, drept de PROPRIETATE, dobandit prin Lege, cota actuala 1/1, cota initiala 1/1 1) ACATRINI IONEL	A1

C. Partea III. SARCINI .

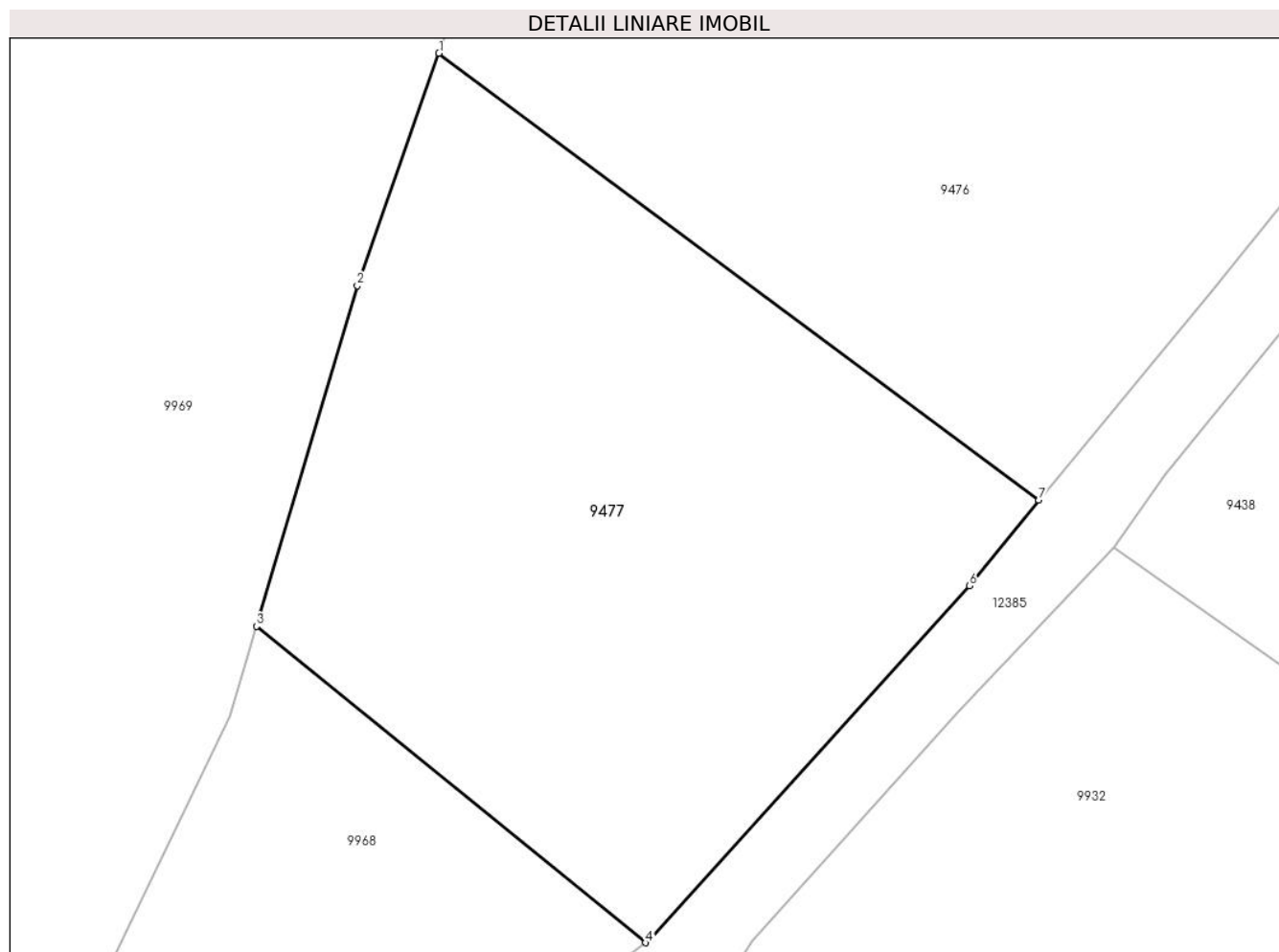
Inscrieri privind dezmembramintele dreptului de proprietate, drepturi reale de garanție și sarcini	Referințe
NU SUNT	

Anexa Nr. 1 La Partea I

Teren

Nr cadastral	Suprafața (mp)*	Observații / Referințe
	789	

* Suprafața este determinată în planul de proiecție Stereo 70.



Date referitoare la teren

Crt	Categorie folosință	Intravilan	Suprafața (mp)	Tarla	Parcelă	Nr. topo	Observații / Referințe
1	faneata	NU	789	-	-	-	

Lungime Segmente

1) Valorile lungimilor segmentelor sunt obținute din proiecție în plan.

Punct început	X / Y	Punct sfârșit	X / Y	Lungime segment (** (m)
1	579.546,16 637.214,918	2	579.542,357 637.204,11	11.458
2	579.542,357 637.204,11	3	579.537,672 637.188,288	16.501
3	579.537,672 637.188,288	4	579.555,762 637.173,57	23.321
4	579.555,762 637.173,57	5	579.555,976 637.173,728	0.266
5	579.555,976 637.173,728	6	579.570,834 637.190,17	22.161

Punct început	X / Y	Punct sfârșit	X / Y	Lungime segment (** (m)
6	579.570,834 637.190,17	7	579.574,062 637.194,143	5.119
7	579.574,062 637.194,143	1	579.546,16 637.214,918	34.787

** Lungimile segmentelor sunt determinate în planul de proiecție Stereo 70 și sunt rotunjite la 1 milimetru.

*** Distanța dintre puncte este formată din segmente cumulate ce sunt mai mici decât valoarea 1 milimetru.

**DATE DESPRE IMOBILUL NR. 9478**

Oficiul de Cadastru și Publicitate Imobiliară NEAMT
Biroul de Cadastru și Publicitate Imobiliară Targu-Neamt

A. Partea I. Descrierea imobilului

TEREN Extravilan

Adresa: Jud. Neamt

Nr. Crt	Nr cadastral Nr. topografic	Suprafața* (mp)	Observații / Referințe
A1		10.349	Sector cadastral:190 Teren imprejmuit;

B. Partea II. Proprietari și acte

Inscrieri privitoare la dreptul de proprietate și alte drepturi reale		Referințe
/		
Act Administrativ nr. 17841, din 10/11/2023 emis de PRIMARIA COMUNEI PIPIRIG;		
B1	Inscrierea posesiei, drept de PROPRIETATE, dobandit prin Lege, cota actuala 1/1, cota initiala 1/1 1) RADU DOREL	A1

C. Partea III. SARCINI .

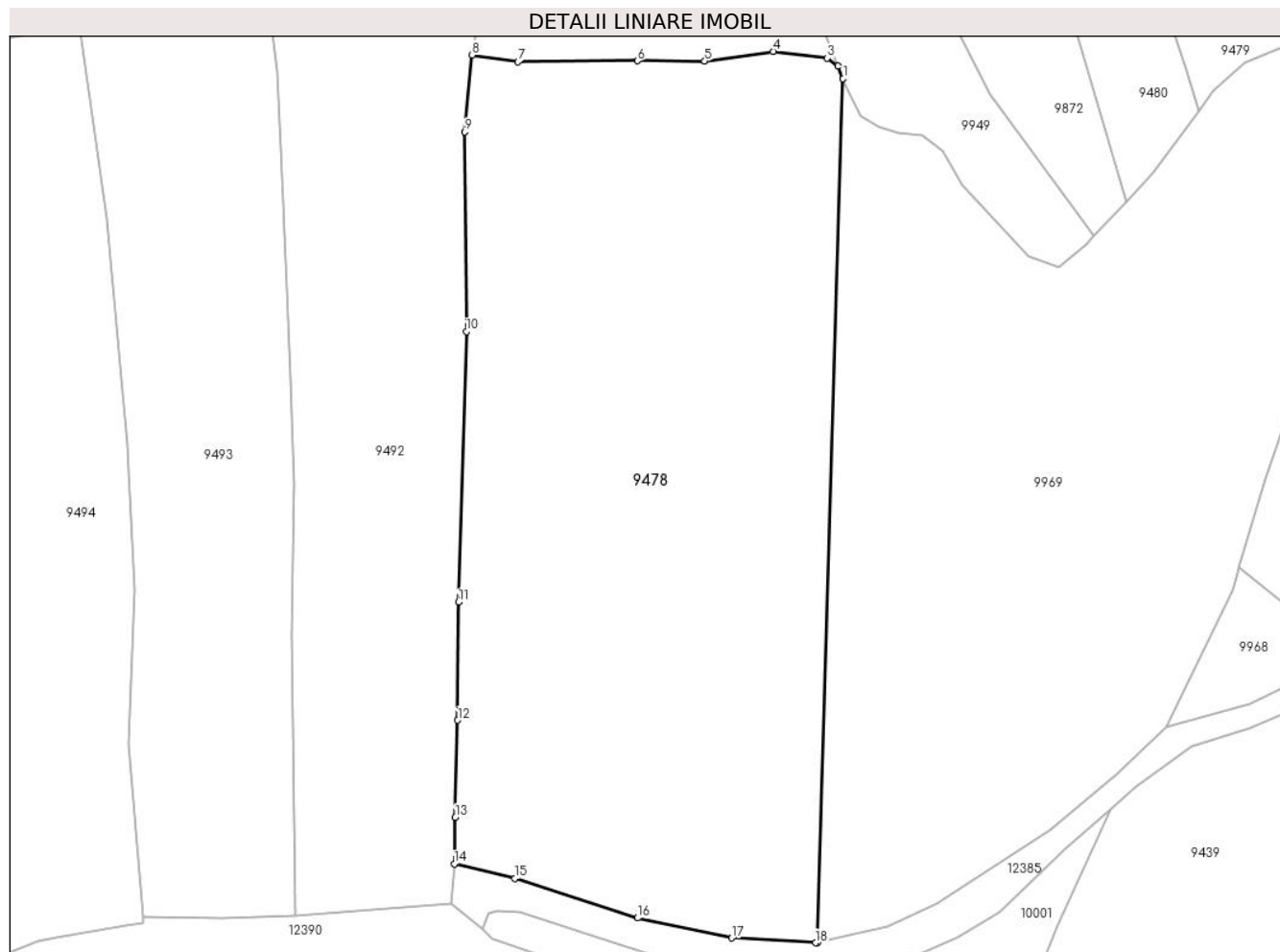
Inscrieri privind dezmembramintele dreptului de proprietate, drepturi reale de garanție și sarcini	Referințe
NU SUNT	

Anexa Nr. 1 La Partea I

Teren

Nr cadastral	Suprafața (mp)*	Observații / Referințe
	10.349	

* Suprafața este determinată în planul de proiecție Stereo 70.



Date referitoare la teren

Crt	Categorie folosință	Intravilan	Suprafața (mp)	Tarla	Parcelă	Nr. topo	Observații / Referințe
1	faneata	NU	10.349	-	-	-	

Lungime Segmente

1) Valorile lungimilor segmentelor sunt obținute din proiecție în plan.

Punct început	X / Y	Punct sfârșit	X / Y	Lungime segment (** (m)
1	579.465,811 637.276,739	2	579.464,834 637.279,033	2.493
2	579.464,834 637.279,033	3	579.462,93 637.280,462	2.381
3	579.462,93 637.280,462	4	579.453,112 637.281,667	9.892
4	579.453,112 637.281,667	5	579.440,698 637.279,899	12.539
5	579.440,698 637.279,899	6	579.428,485 637.279,956	12.213

Punct început	X / Y	Punct sfârşit	X / Y	Lungime segment (** (m)
6	579.428,485 637.279,956	7	579.406,845 637.279,767	21.641
7	579.406,845 637.279,767	8	579.398,53 637.281,028	8.41
8	579.398,53 637.281,028	9	579.397,219 637.267,11	13.98
9	579.397,219 637.267,11	10	579.397,493 637.230,885	36.226
10	579.397,493 637.230,885	11	579.396,036 637.181,872	49.035
11	579.396,036 637.181,872	12	579.395,894 637.160,488	21.384
12	579.395,894 637.160,488	13	579.395,475 637.142,869	17.624
13	579.395,475 637.142,869	14	579.395,264 637.134,46	8.412
14	579.395,264 637.134,46	15	579.406,245 637.131,805	11.297
15	579.406,245 637.131,805	16	579.428,511 637.124,641	23.39
16	579.428,511 637.124,641	17	579.445,603 637.121,016	17.472
17	579.445,603 637.121,016	18	579.460,824 637.120,171	15.244
18	579.460,824 637.120,171	19	579.461,158 637.120,243	0.342
19	579.461,158 637.120,243	1	579.465,811 637.276,739	156.565

** Lungimile segmentelor sunt determinate în planul de proiecție Stereo 70 și sunt rotunjite la 1 milimetru.

*** Distanța dintre puncte este formată din segmente cumulate ce sunt mai mici decât valoarea 1 milimetru.

**DATE DESPRE IMOBILUL NR. 9479**

Oficiul de Cadastru și Publicitate Imobiliară NEAMT
Biroul de Cadastru și Publicitate Imobiliară Targu-Neamt

A. Partea I. Descrierea imobilului

TEREN Extravilan

Adresa: Jud. Neamt

Nr. Crt	Nr cadastral Nr. topografic	Suprafața* (mp)	Observații / Referințe
A1		6.246	Sector cadastral:190 Teren neimpregmuit;

B. Partea II. Proprietari și acte

Inscrieri privitoare la dreptul de proprietate și alte drepturi reale		Referințe
/		
Act Administrativ nr. 12943, din 22/08/2023 emis de PRIMARIA COMUNEI PIPIRIG;		
B1	Inscrierea posesiei, drept de PROPRIETATE, dobandit prin Lege, cota actuala 1/1, cota initiala 1/1 1) CREANGĂ GHEORGHE	A1

C. Partea III. SARCINI .

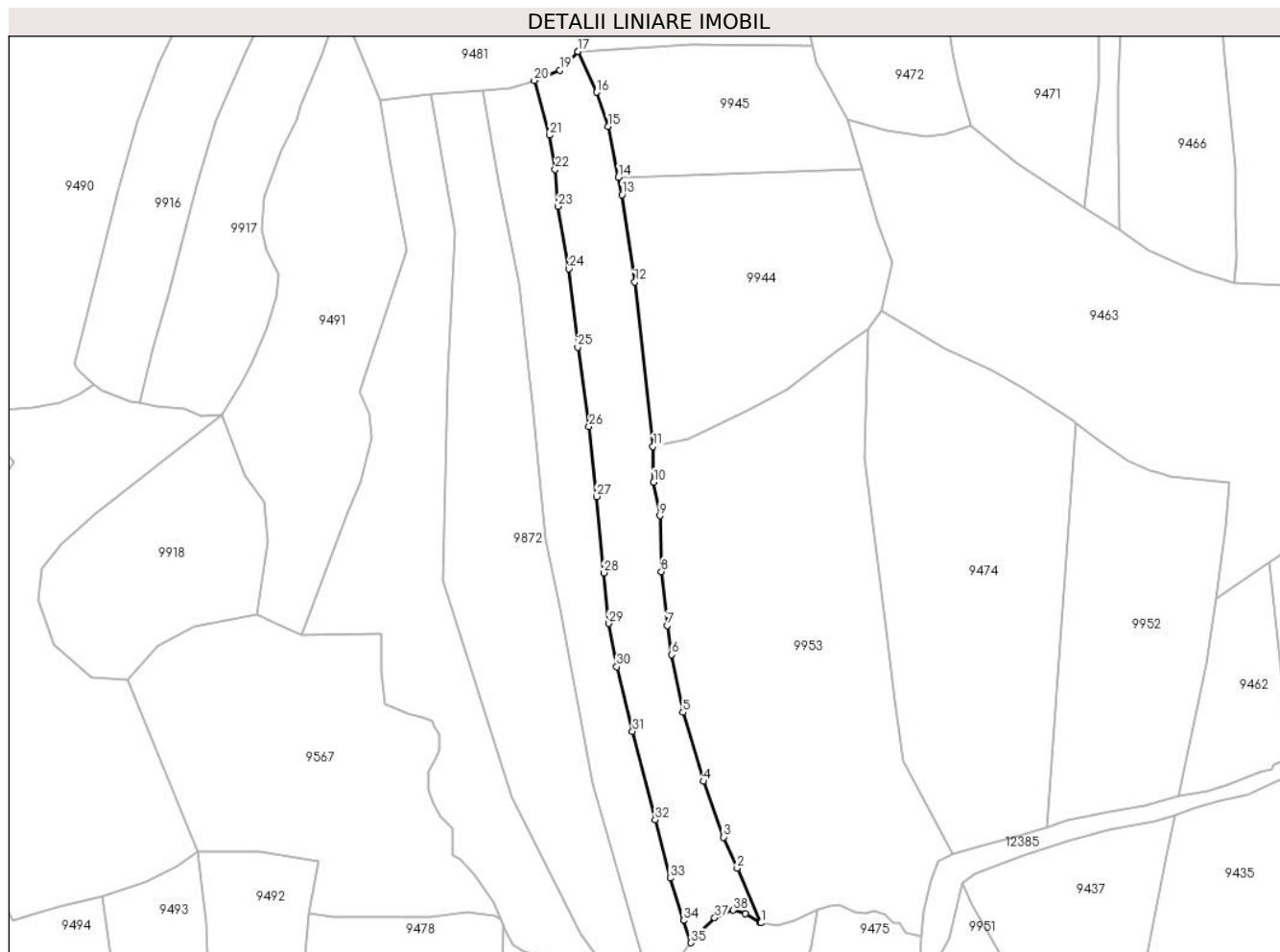
Inscrieri privind dezmembramintele dreptului de proprietate, drepturi reale de garanție și sarcini	Referințe
NU SUNT	

Anexa Nr. 1 La Partea I

Teren

Nr cadastral	Suprafața (mp)*	Observații / Referințe
	6.246	

* Suprafața este determinată în planul de proiecție Stereo 70.



Date referitoare la teren

Crt	Categorie folosință	Intravilan	Suprafața (mp)	Tarla	Parcelă	Nr. topo	Observații / Referințe
1	faneata	NU	6.246	-	-	-	

Lungime Segmente

1) Valorile lungimilor segmentelor sunt obținute din proiecție în plan.

Punct început	X / Y	Punct sfârșit	X / Y	Lungime segment (** (m)
1	579.554,66 637.277,766	2	579.546,389 637.296,633	20.6
3	579.541,699 637.307,333	4	579.534,811 637.326,599	20.46
5	579.527,695 637.350,345	6	579.523,822 637.370,212	20.241
7	579.522,191 637.380,232	8	579.520,241 637.398,871	18.741
9	579.519,722 637.418,054	10	579.517,583 637.429,696	11.837

Punct început	X / Y	Punct sfârșit	X / Y	Lungime segment (** (m)
2	579.546,389 637.296,633	3	579.541,699 637.307,333	11.683
4	579.534,811 637.326,599	5	579.527,695 637.350,345	24.789
6	579.523,822 637.370,212	7	579.522,191 637.380,232	10.152
8	579.520,241 637.398,871	9	579.519,722 637.418,054	19.19
10	579.517,583 637.429,696	11	579.517,359 637.441,977	12.283

Punct început	X / Y	Punct sfârșit	X / Y	Lungime segment (** (m)
11	579.517,359 637.441,977	12	579.511,045 637.498,641	57.015
13	579.506,689 637.528,732	14	579.505,439 637.534,733	6.13
15	579.501,784 637.552,287	16	579.497,838 637.564,024	12.383
17	579.491,463 637.578,083	18	579.491,396 637.577,963	0.137
19	579.485,228 637.571,671	20	579.476,362 637.568,011	9.592
21	579.481,693 637.549,218	22	579.483,58 637.537,477	11.892
23	579.484,628 637.524,729	24	579.488,289 637.503,215	21.823
25	579.491,358 637.476,199	26	579.495,243 637.448,796	27.677
27	579.497,927 637.424,708	28	579.500,37 637.398,424	26.397
29	579.502,083 637.381,003	30	579.504,813 637.366,098	15.153
31	579.510,266 637.343,754	32	579.518,068 637.313,389	31.351
33	579.523,275 637.293,2	34	579.527,897 637.278,659	15.258
35	579.530,345 637.270,943	36	579.533,045 637.274,613	4.556
37	579.538,627 637.279,521	38	579.545,07 637.282,169	6.966
39	579.549,087 637.280,935	40	579.554,443 637.277,802	6.205

Punct început	X / Y	Punct sfârșit	X / Y	Lungime segment (** (m)
12	579.511,045 637.498,641	13	579.506,689 637.528,732	30.405
14	579.505,439 637.534,733	15	579.501,784 637.552,287	17.93
16	579.497,838 637.564,024	17	579.491,463 637.578,083	15.437
18	579.491,396 637.577,963	19	579.485,228 637.571,671	8.811
20	579.476,362 637.568,011	21	579.481,693 637.549,218	19.534
22	579.483,58 637.537,477	23	579.484,628 637.524,729	12.791
24	579.488,289 637.503,215	25	579.491,358 637.476,199	27.19
26	579.495,243 637.448,796	27	579.497,927 637.424,708	24.237
28	579.500,37 637.398,424	29	579.502,083 637.381,003	17.505
30	579.504,813 637.366,098	31	579.510,266 637.343,754	23.0
32	579.518,068 637.313,389	33	579.523,275 637.293,2	20.85
34	579.527,897 637.278,659	35	579.530,345 637.270,943	8.095
36	579.533,045 637.274,613	37	579.538,627 637.279,521	7.433
38	579.545,07 637.282,169	39	579.549,087 637.280,935	4.202
40	579.554,443 637.277,802	1	579.554,66 637.277,766	0.22

** Lungimile segmentelor sunt determinate în planul de proiecție Stereo 70 și sunt rotunjite la 1 milimetru.

*** Distanța dintre puncte este formată din segmente cumulate ce sunt mai mici decât valoarea 1 milimetru.

**DATE DESPRE IMOBILUL NR. 9480**

Oficiul de Cadastru și Publicitate Imobiliară NEAMT
Biroul de Cadastru și Publicitate Imobiliară Targu-Neamt

A. Partea I. Descrierea imobilului

TEREN Extravilan

Adresa: Jud. Neamt

Nr. Crt	Nr cadastral Nr. topografic	Suprafața* (mp)	Observații / Referințe
A1		5.500	Sector cadastral:190 Teren neimpregmuit;

B. Partea II. Proprietari și acte

Inscrieri privitoare la dreptul de proprietate și alte drepturi reale	Referințe
/	
Act Administrativ nr. 12943, din 22/08/2023 emis de PRIMARIA COMUNEI PIPIRIG;	
B1	A1
Inscrierea posesiei, drept de PROPRIETATE, dobandit prin Lege, cota actuala 1/1, cota initiala 1/1	
1) PRUNĂ NICOLAE	

C. Partea III. SARCINI .

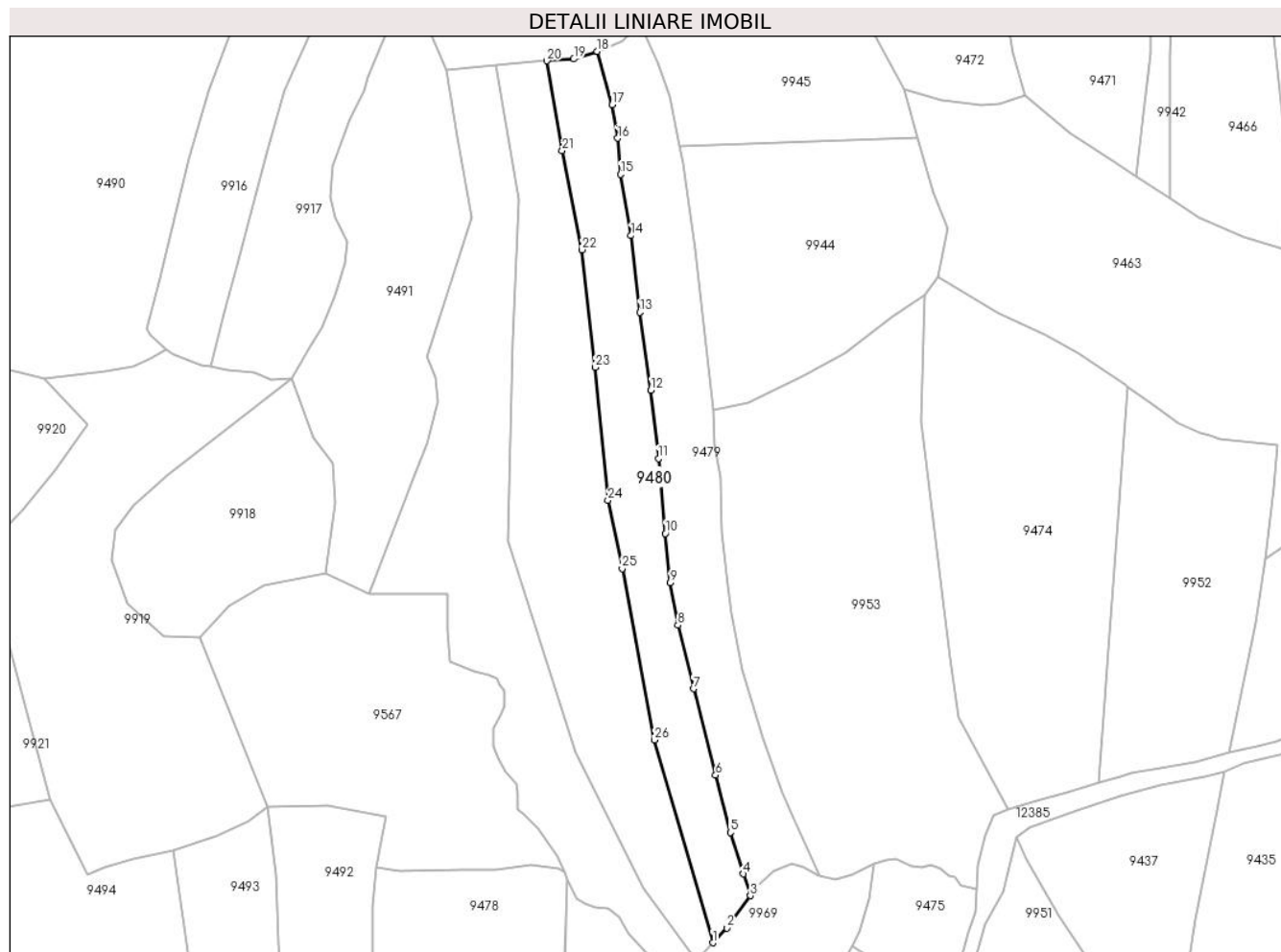
Inscrieri privind dezmembramintele dreptului de proprietate, drepturi reale de garanție și sarcini	Referințe
NU SUNT	

Anexa Nr. 1 La Partea I

Teren

Nr cadastral	Suprafața (mp)*	Observații / Referințe
	5.500	

* Suprafața este determinată în planul de proiecție Stereo 70.



Date referitoare la teren

Crt	Categorie folosință	Intramilan	Suprafața (mp)	Tarla	Parcelă	Nr. topo	Observații / Referințe
1	faneata	NU	5.500	-	-	-	

Lungime Segmente

1) Valorile lungimilor segmentelor sunt obținute din proiecție în plan.

Punct început	X / Y	Punct sfârșit	X / Y	Lungime segment (** (m)
1	579.517,119 637.254,402	2	579.522,01 637.259,614	7.148
3	579.530,345 637.270,943	4	579.527,897 637.278,659	8.095
5	579.523,275 637.293,2	6	579.518,068 637.313,389	20.85
7	579.510,266 637.343,754	8	579.504,813 637.366,098	23.0
9	579.502,083 637.381,003	10	579.500,37 637.398,424	17.505

Punct început	X / Y	Punct sfârșit	X / Y	Lungime segment (** (m)
2	579.522,01 637.259,614	3	579.530,345 637.270,943	14.065
4	579.527,897 637.278,659	5	579.523,275 637.293,2	15.258
6	579.518,068 637.313,389	7	579.510,266 637.343,754	31.351
8	579.504,813 637.366,098	9	579.502,083 637.381,003	15.153
10	579.500,37 637.398,424	11	579.497,927 637.424,708	26.397

Punct început	X / Y	Punct sfârșit	X / Y	Lungime segment (** (m)
11	579.497,927 637.424,708	12	579.495,243 637.448,796	24.237
13	579.491,358 637.476,199	14	579.488,289 637.503,215	27.19
15	579.484,628 637.524,729	16	579.483,58 637.537,477	12.791
17	579.481,693 637.549,218	18	579.476,362 637.568,011	19.534
19	579.468,109 637.565,347	20	579.458,678 637.564,672	9.455
21	579.464,033 637.533,131	22	579.471,059 637.498,261	35.571
23	579.475,626 637.456,856	24	579.480,15 637.410,117	46.957
25	579.485,16 637.386,026	26	579.496,516 637.325,718	61.368

Punct început	X / Y	Punct sfârșit	X / Y	Lungime segment (** (m)
12	579.495,243 637.448,796	13	579.491,358 637.476,199	27.677
14	579.488,289 637.503,215	15	579.484,628 637.524,729	21.823
16	579.483,58 637.537,477	17	579.481,693 637.549,218	11.892
18	579.476,362 637.568,011	19	579.468,109 637.565,347	8.672
20	579.458,678 637.564,672	21	579.464,033 637.533,131	31.992
22	579.471,059 637.498,261	23	579.475,626 637.456,856	41.656
24	579.480,15 637.410,117	25	579.485,16 637.386,026	24.606
26	579.496,516 637.325,718	1	579.517,119 637.254,402	74.232

** Lungimile segmentelor sunt determinate în planul de proiecție Stereo 70 și sunt rotunjite la 1 milimetru.

*** Distanța dintre puncte este formată din segmente cumulate ce sunt mai mici decât valoarea 1 milimetru.

**DATE DESPRE IMOBILUL NR. 9481**

Oficiul de Cadastru și Publicitate Imobiliară NEAMT
Biroul de Cadastru și Publicitate Imobiliară Targu-Neamt

A. Partea I. Descrierea imobilului

TEREN Extravilan

Adresa: Jud. Neamt

Nr. Crt	Nr cadastral Nr. topografic	Suprafața* (mp)	Observații / Referințe
A1		3.443	Sector cadastral:190 Teren neimpregmuit;

B. Partea II. Proprietari și acte

Inscrieri privitoare la dreptul de proprietate și alte drepturi reale		Referințe
/		
Act Administrativ nr. 15223, din 04/10/2023 emis de PRIMARIA COMUNEI PIPIRIG;		
B1	Inscrierea posesiei, drept de PROPRIETATE, dobandit prin Lege, cota actuala 1/1, cota initiala 1/1 1) DUMITRAȘCU NECULAI	A1

C. Partea III. SARCINI .

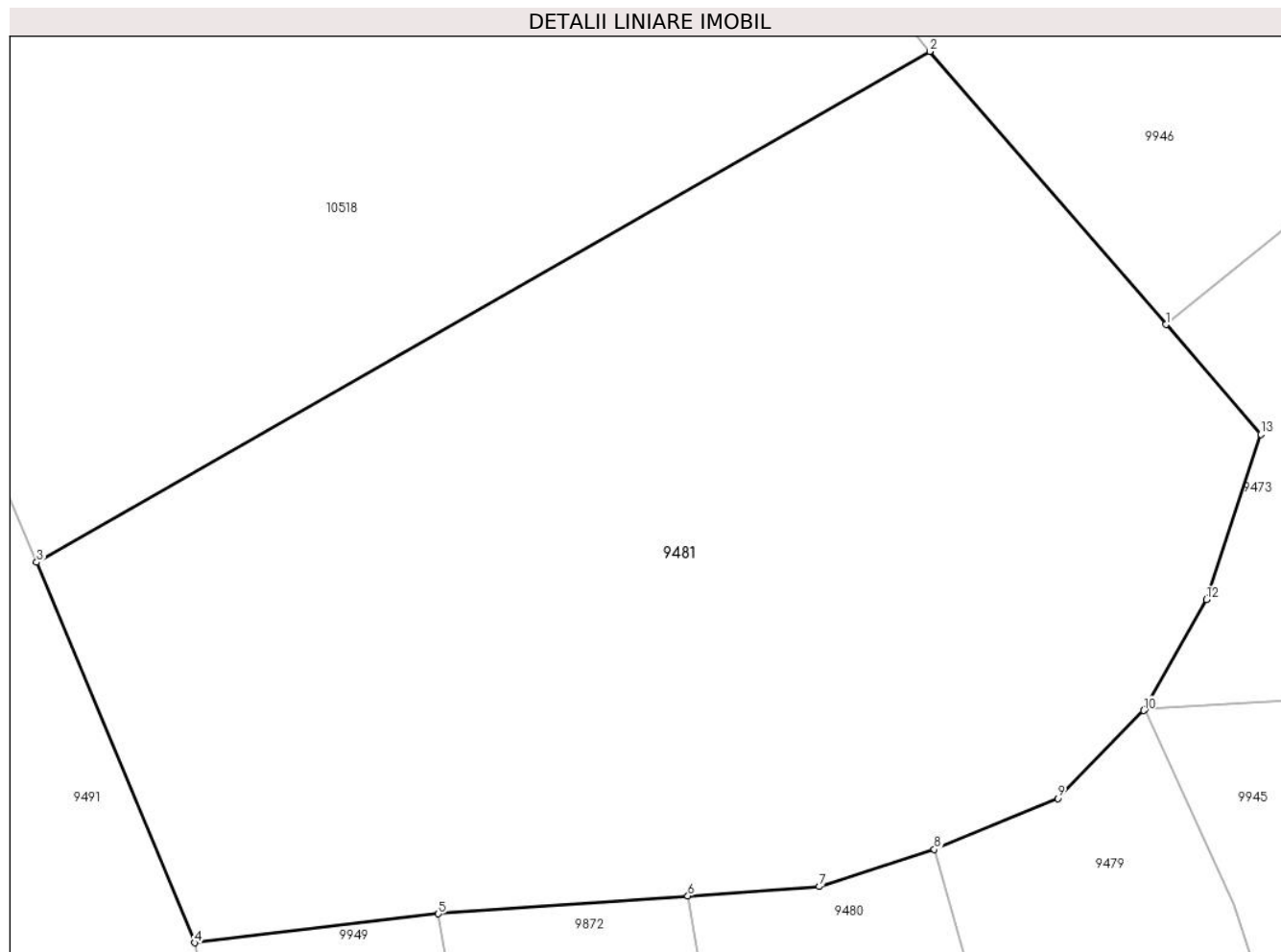
Inscrieri privind dezmembramintele dreptului de proprietate, drepturi reale de garanție și sarcini	Referințe
NU SUNT	

Anexa Nr. 1 La Partea I

Teren

Nr cadastral	Suprafața (mp)*	Observații / Referințe
	3.443	

* Suprafața este determinată în planul de proiecție Stereo 70.



Date referitoare la teren

Crt	Categorie folosință	Intra vilan	Suprafața (mp)	Tarla	Parcelă	Nr. topo	Observații / Referințe
1	faneata	NU	3.443	-	-	-	

Lungime Segmente

1) Valorile lungimilor segmentelor sunt obținute din proiecție în plan.

Punct început	X / Y	Punct sfârșit	X / Y	Lungime segment (** (m)
1	579.492,988 637.605,636	2	579.476,046 637.625,216	25.892
2	579.476,046 637.625,216	3	579.411,942 637.588,6	73.824
3	579.411,942 637.588,6	4	579.423,274 637.561,322	29.538
4	579.423,274 637.561,322	5	579.440,775 637.563,392	17.623
5	579.440,775 637.563,392	6	579.458,678 637.564,672	17.949

Punct început	X / Y	Punct sfârșit	X / Y	Lungime segment (** (m)
6	579.458,678 637.564,672	7	579.468,109 637.565,347	9.455
7	579.468,109 637.565,347	8	579.476,362 637.568,011	8.672
8	579.476,362 637.568,011	9	579.485,228 637.571,671	9.592
9	579.485,228 637.571,671	10	579.491,396 637.577,963	8.811
10	579.491,396 637.577,963	11	579.491,463 637.578,083	0.137
11	579.491,463 637.578,083	12	579.495,893 637.585,925	9.007
12	579.495,893 637.585,925	13	579.499,787 637.597,778	12.476
13	579.499,787 637.597,778	1	579.492,988 637.605,636	10.391

** Lungimile segmentelor sunt determinate în planul de proiecție Stereo 70 și sunt rotunjite la 1 milimetru.

*** Distanța dintre puncte este formată din segmente cumulate ce sunt mai mici decât valoarea 1 milimetru.

**DATE DESPRE IMOBILUL NR. 9482**

Oficiul de Cadastru și Publicitate Imobiliară NEAMT
Biroul de Cadastru și Publicitate Imobiliară Targu-Neamt

A. Partea I. Descrierea imobilului

TEREN Extravilan

Adresa: Jud. Neamt

Nr. Crt	Nr cadastral Nr. topografic	Suprafața* (mp)	Observații / Referințe
A1		5.300	Sector cadastral:190 Teren neimpregmuit;

B. Partea II. Proprietari și acte

Inscrieri privitoare la dreptul de proprietate și alte drepturi reale		Referințe
/		
Act Administrativ nr. 12943, din 22/08/2023 emis de PRIMARIA COMUNEI PIPIRIG;		
B1	Inscrierea posesiei, drept de PROPRIETATE, dobandit prin Lege, cota actuala 1/1, cota initiala 1/1 1) GRAMADĂ DUMITRU	A1

C. Partea III. SARCINI .

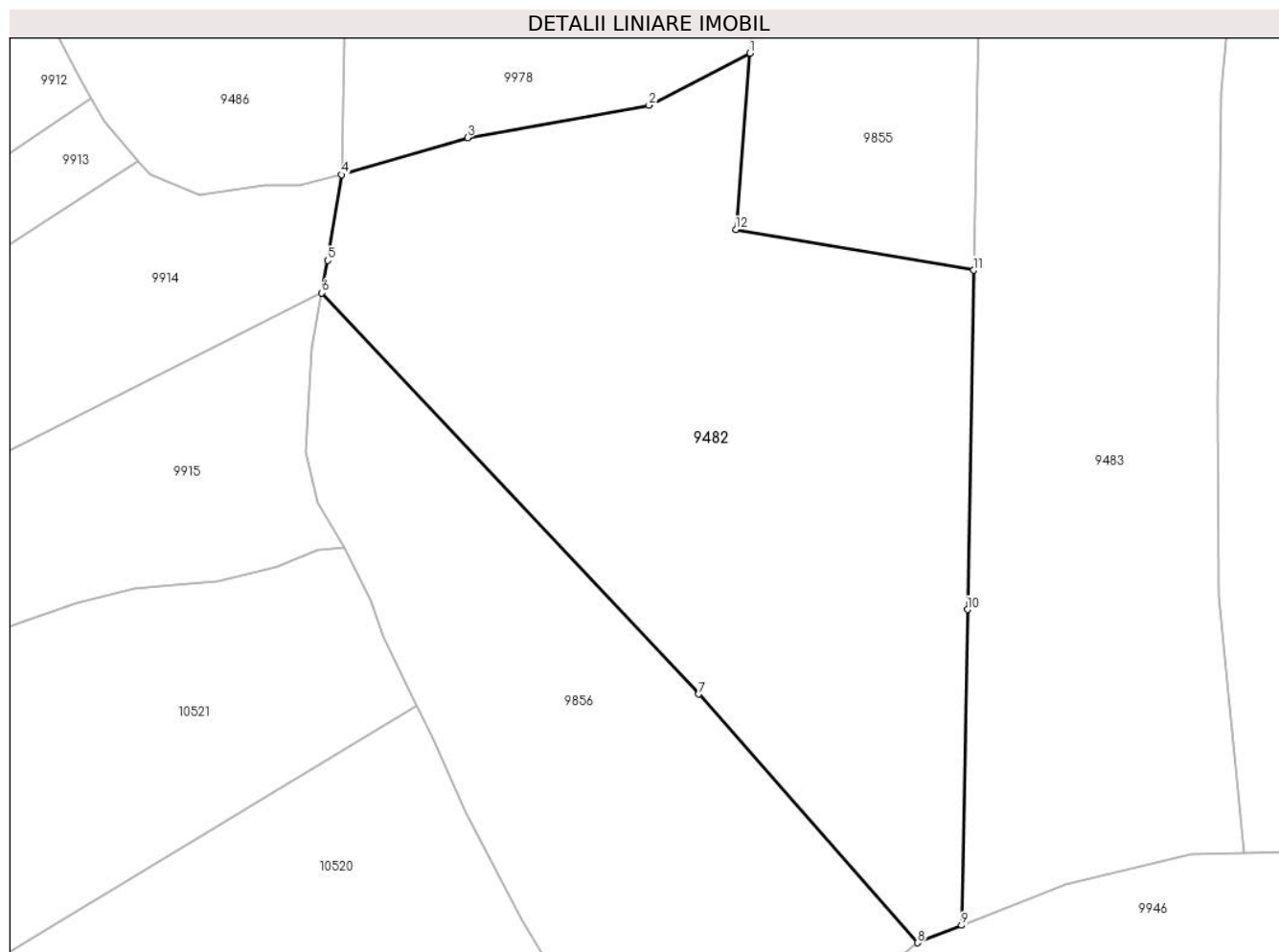
Inscrieri privind dezmembramintele dreptului de proprietate, drepturi reale de garanție și sarcini	Referințe
NU SUNT	

Anexa Nr. 1 La Partea I

Teren

Nr cadastral	Suprafața (mp)*	Observații / Referințe
	5.300	

* Suprafața este determinată în planul de proiecție Stereo 70.



Date referitoare la teren

Crt	Categorie folosință	Intra vilan	Suprafața (mp)	Tarla	Parcelă	Nr. topo	Observații / Referințe
1	faneata	NU	5.300	-	-	-	

Lungime Segmente

1) Valorile lungimilor segmentelor sunt obținute din proiecție în plan.

Punct început	X / Y	Punct sfârșit	X / Y	Lungime segment (** (m)
1	579.445,63 637.816,929	2	579.432,257 637.810,041	15.043
2	579.432,257 637.810,041	3	579.408,188 637.805,748	24.449
3	579.408,188 637.805,748	4	579.391,483 637.800,83	17.414
4	579.391,483 637.800,83	5	579.389,64 637.789,458	11.52
5	579.389,64 637.789,458	6	579.388,848 637.785,191	4.34

Punct început	X / Y	Punct sfârșit	X / Y	Lungime segment (** (m)
6	579.388,848 637.785,191	7	579.438,825 637.732,002	72.985
7	579.438,825 637.732,002	8	579.467,857 637.699,051	43.916
8	579.467,857 637.699,051	9	579.473,693 637.701,365	6.278
9	579.473,693 637.701,365	10	579.474,462 637.743,207	41.849
10	579.474,462 637.743,207	11	579.475,289 637.788,165	44.966
11	579.475,289 637.788,165	12	579.443,755 637.793,547	31.99
12	579.443,755 637.793,547	1	579.445,63 637.816,929	23.457

** Lungimile segmentelor sunt determinate în planul de proiecție Stereo 70 și sunt rotunjite la 1 milimetru.

*** Distanța dintre puncte este formată din segmente cumulate ce sunt mai mici decât valoarea 1 milimetru.

**DATE DESPRE IMOBILUL NR. 9483**

Oficiul de Cadastru și Publicitate Imobiliară NEAMT
Biroul de Cadastru și Publicitate Imobiliară Targu-Neamt

A. Partea I. Descrierea imobilului

TEREN Extravilan

Adresa: Jud. Neamt

Nr. Crt	Nr cadastral Nr. topografic	Suprafața* (mp)	Observații / Referințe
A1		6.490	Sector cadastral:190 Teren neimpregmuit;

B. Partea II. Proprietari și acte

Inscrieri privitoare la dreptul de proprietate și alte drepturi reale		Referințe
/		
Act Administrativ nr. 12943, din 22/08/2023 emis de PRIMARIA COMUNEI PIPIRIG;		
B1	Inscrierea posesiei, drept de PROPRIETATE, dobandit prin Lege, cota actuala 1/1, cota initiala 1/1 1) UNGUREANU IOAN	A1

C. Partea III. SARCINI .

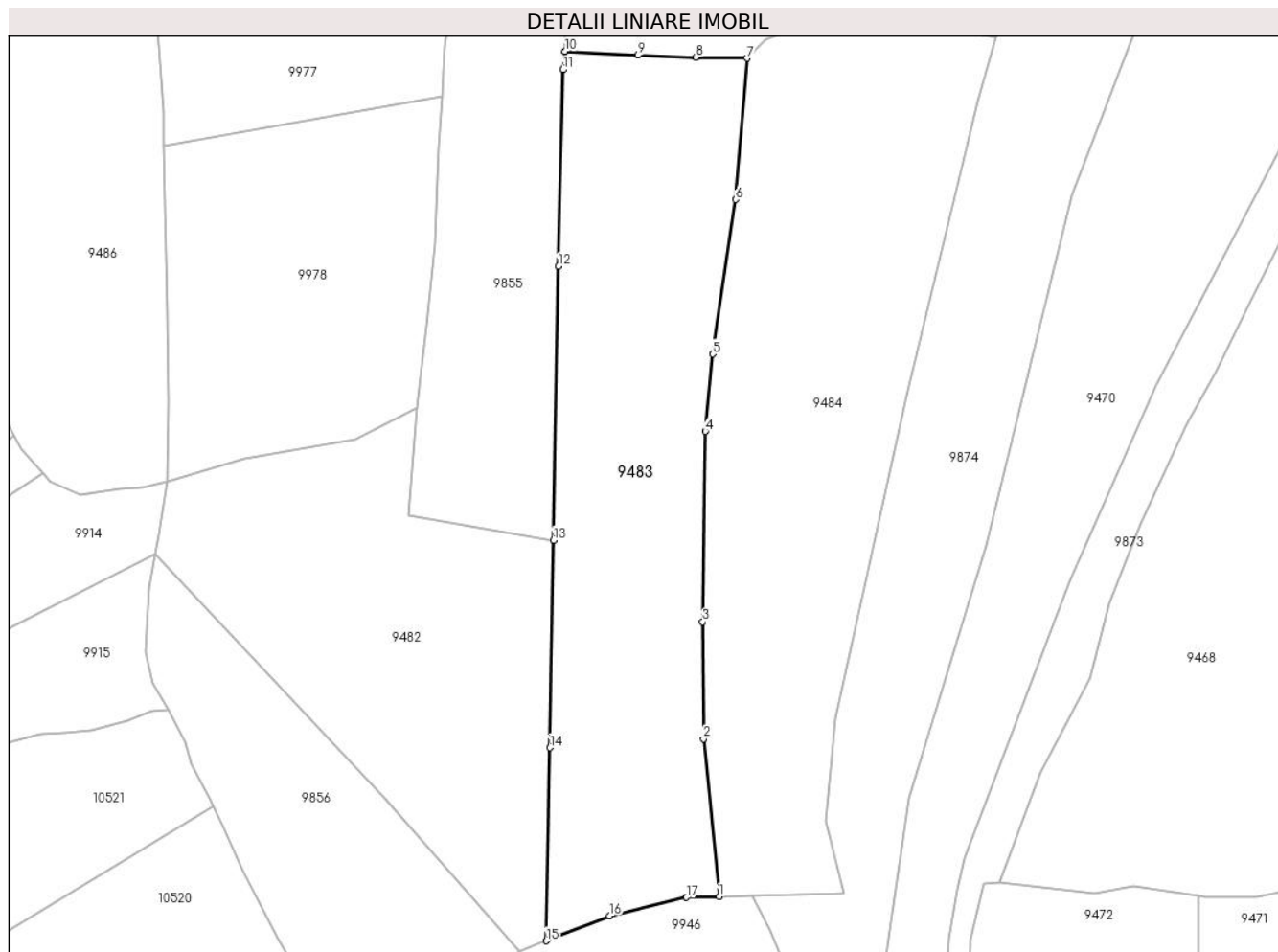
Inscrieri privind dezmembramintele dreptului de proprietate, drepturi reale de garanție și sarcini	Referințe
NU SUNT	

Anexa Nr. 1 La Partea I

Teren

Nr cadastral	Suprafața (mp)*	Observații / Referințe
	6.490	

* Suprafața este determinată în planul de proiecție Stereo 70.



Date referitoare la teren

Crt	Categorie folosință	Intravilan	Suprafața (mp)	Tarla	Parcelă	Nr. topo	Observații / Referințe
1	faneata	NU	6.490	-	-	-	

Lungime Segmente

1) Valorile lungimilor segmentelor sunt obținute din proiecție în plan.

Punct început	X / Y	Punct sfârșit	X / Y	Lungime segment (** (m)
1	579.511,177 637.710,933	2	579.507,785 637.745,104	34.339
2	579.507,785 637.745,104	3	579.507,64 637.770,462	25.358
3	579.507,64 637.770,462	4	579.508,203 637.811,728	41.27
4	579.508,203 637.811,728	5	579.509,762 637.828,482	16.826
5	579.509,762 637.828,482	6	579.514,765 637.861,95	33.84

Punct început	X / Y	Punct sfârșit	X / Y	Lungime segment (** (m)
6	579.514,765 637.861,95	7	579.517,269 637.892,585	30.737
7	579.517,269 637.892,585	8	579.506,188 637.892,799	11.083
8	579.506,188 637.892,799	9	579.493,63 637.893,21	12.565
9	579.493,63 637.893,21	10	579.477,825 637.894,084	15.829
10	579.477,825 637.894,084	11	579.477,333 637.890,102	4.012
11	579.477,333 637.890,102	12	579.476,379 637.847,501	42.612
12	579.476,379 637.847,501	13	579.475,289 637.788,165	59.346
13	579.475,289 637.788,165	14	579.474,462 637.743,207	44.966
14	579.474,462 637.743,207	15	579.473,693 637.701,365	41.849
15	579.473,693 637.701,365	16	579.487,421 637.706,808	14.768
16	579.487,421 637.706,808	17	579.504,104 637.710,758	17.144
17	579.504,104 637.710,758	1	579.511,177 637.710,933	7.075

** Lungimile segmentelor sunt determinate în planul de proiecție Stereo 70 și sunt rotunjite la 1 milimetru.

*** Distanța dintre puncte este formată din segmente cumulate ce sunt mai mici decât valoarea 1 milimetru.

**DATE DESPRE IMOBILUL NR. 9484**

Oficiul de Cadastru și Publicitate Imobiliară NEAMT
Biroul de Cadastru și Publicitate Imobiliară Targu-Neamt

A. Partea I. Descrierea imobilului

TEREN Extravilan

Adresa: Jud. Neamt

Nr. Crt	Nr cadastral Nr. topografic	Suprafața* (mp)	Observații / Referințe
A1		7.313	Sector cadastral:190 Teren neimpregmuit;

B. Partea II. Proprietari și acte

Inscrieri privitoare la dreptul de proprietate și alte drepturi reale		Referințe
/		
Act Normativ nr. 7, din 13/03/1996 emis de GUVERNUL ROMÂNIEI;		
B1	Inscrierea provizorie, drept de PROPRIETATE, dobandit prin Lege, cota actuala 1/1, cota initiala 1/1 1) COMUNA PIPIRIG, CIF:99999999999999, PROPRIETAR NEIDENTIFICAT	A1

C. Partea III. SARCINI .

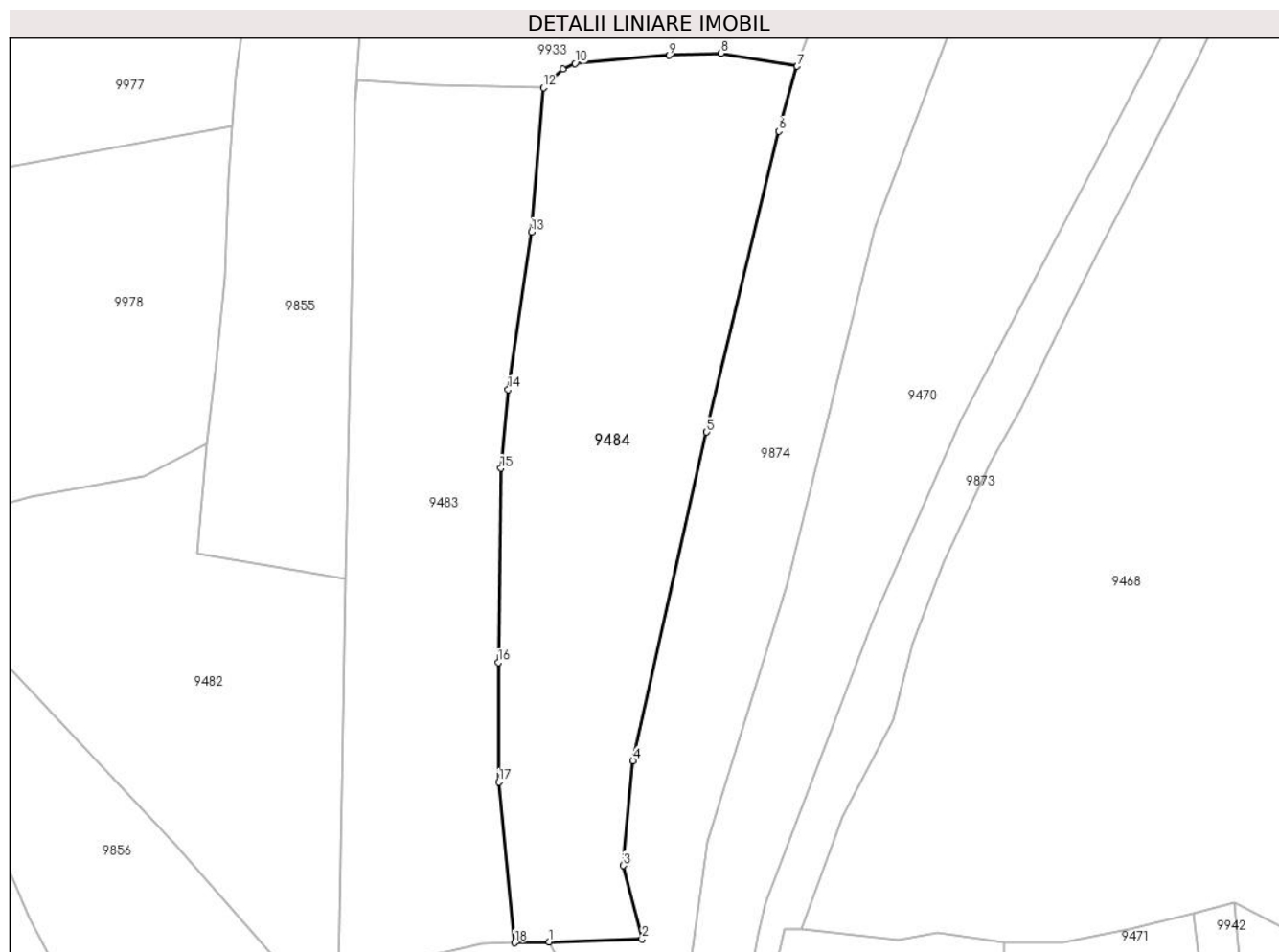
Inscrieri privind dezmembramintele dreptului de proprietate, drepturi reale de garanție și sarcini	Referințe
NU SUNT	

Anexa Nr. 1 La Partea I

Teren

Nr cadastral	Suprafața (mp)*	Observații / Referințe
	7.313	

* Suprafața este determinată în planul de proiecție Stereo 70.



Date referitoare la teren

Crt	Categorie folosință	Intravilan	Suprafața (mp)	Tarla	Parcelă	Nr. topo	Observații / Referințe
1	faneata	NU	7.313	-	-	-	

Lungime Segmente

1) Valorile lungimilor segmentelor sunt obținute din proiecție în plan.

Punct început	X / Y	Punct sfârșit	X / Y	Lungime segment (** (m)
1	579.518,483 637.711,114	2	579.538,215 637.711,713	19.741
2	579.538,215 637.711,713	3	579.534,249 637.727,349	16.131
3	579.534,249 637.727,349	4	579.536,302 637.749,611	22.356
4	579.536,302 637.749,611	5	579.551,953 637.819,42	71.542
5	579.551,953 637.819,42	6	579.567,326 637.883,377	65.779

Punct început	X / Y	Punct sfârșit	X / Y	Lungime segment (** (m)
6	579.567,326 637.883,377	7	579.571,221 637.897,159	14.322
7	579.571,221 637.897,159	8	579.555,03 637.899,934	16.427
8	579.555,03 637.899,934	9	579.543,945 637.899,498	11.094
9	579.543,945 637.899,498	10	579.523,967 637.897,737	20.055
10	579.523,967 637.897,737	11	579.521,356 637.896,545	2.87
11	579.521,356 637.896,545	12	579.517,269 637.892,585	5.691
12	579.517,269 637.892,585	13	579.514,765 637.861,95	30.737
13	579.514,765 637.861,95	14	579.509,762 637.828,482	33.84
14	579.509,762 637.828,482	15	579.508,203 637.811,728	16.826
15	579.508,203 637.811,728	16	579.507,64 637.770,462	41.27
16	579.507,64 637.770,462	17	579.507,785 637.745,104	25.358
17	579.507,785 637.745,104	18	579.511,177 637.710,933	34.339
18	579.511,177 637.710,933	1	579.518,483 637.711,114	7.308

** Lungimile segmentelor sunt determinate în planul de proiecție Stereo 70 și sunt rotunjite la 1 milimetru.

*** Distanța dintre puncte este formată din segmente cumulate ce sunt mai mici decât valoarea 1 milimetru.

**DATE DESPRE IMOBILUL NR. 9485**

Oficiul de Cadastru și Publicitate Imobiliară NEAMT
Biroul de Cadastru și Publicitate Imobiliară Targu-Neamt

A. Partea I. Descrierea imobilului

TEREN Extravilan

Adresa: Jud. Neamt

Nr. Crt	Nr cadastral Nr. topografic	Suprafața* (mp)	Observații / Referințe
A1		4.049	Sector cadastral:190 Teren neimpregmuit;

B. Partea II. Proprietari și acte

Inscrieri privitoare la dreptul de proprietate și alte drepturi reale		Referințe
/		
Act Administrativ nr. 12943, din 22/08/2023 emis de PRIMARIA COMUNEI PIPIRIG;		
B1	Inscrierea posesiei, drept de PROPRIETATE, dobandit prin Lege, cota actuala 1/1, cota initiala 1/1 1) DUMITRAȘCU ION	A1

C. Partea III. SARCINI .

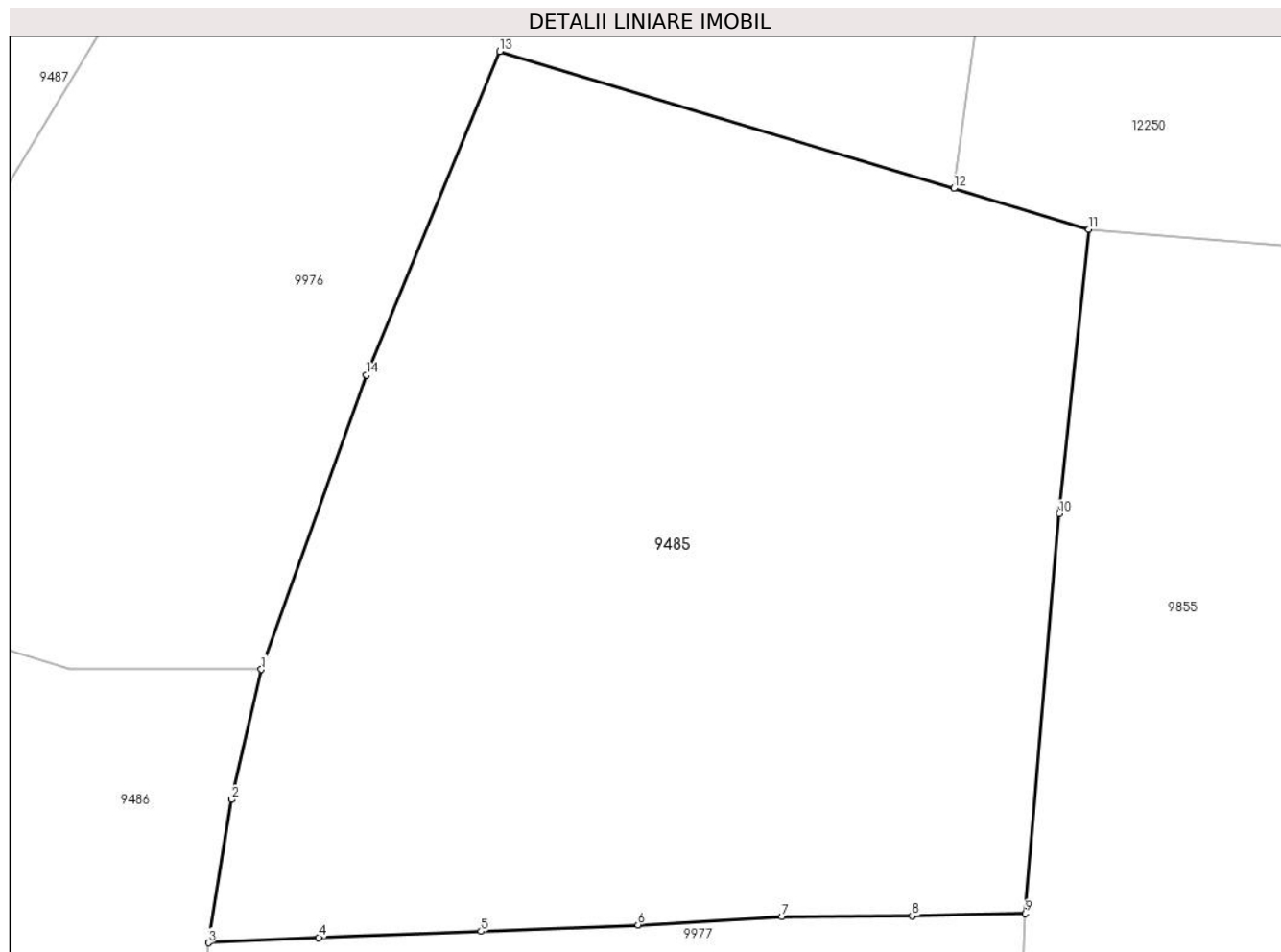
Inscrieri privind dezmembramintele dreptului de proprietate, drepturi reale de garanție și sarcini	Referințe
NU SUNT	

Anexa Nr. 1 La Partea I

Teren

Nr cadastral	Suprafața (mp)*	Observații / Referințe
	4.049	

* Suprafața este determinată în planul de proiecție Stereo 70.



Date referitoare la teren

Crt	Categorie folosință	Intravilan	Suprafața (mp)	Tarla	Parcelă	Nr. topo	Observații / Referințe
1	faneata	NU	4.049	-	-	-	

Lungime Segmente

1) Valorile lungimilor segmentelor sunt obținute din proiecție în plan.

Punct început	X / Y	Punct sfârșit	X / Y	Lungime segment (** (m)
1	579.393,42 637.962,807	2	579.390,929 637.951,983	11.107
2	579.390,929 637.951,983	3	579.389,002 637.940,051	12.087
3	579.389,002 637.940,051	4	579.398,202 637.940,481	9.21
4	579.398,202 637.940,481	5	579.411,734 637.940,997	13.542
5	579.411,734 637.940,997	6	579.424,803 637.941,545	13.08

Punct început	X / Y	Punct sfârşit	X / Y	Lungime segment (** (m)
6	579.424,803 637.941,545	7	579.436,785 637.942,211	12.0
7	579.436,785 637.942,211	8	579.447,656 637.942,275	10.871
8	579.447,656 637.942,275	9	579.457,08 637.942,496	9.427
9	579.457,08 637.942,496	10	579.459,891 637.975,766	33.389
10	579.459,891 637.975,766	11	579.462,389 637.999,448	23.813
11	579.462,389 637.999,448	12	579.451,119 638.002,845	11.771
12	579.451,119 638.002,845	13	579.413,289 638.014,247	39.511
13	579.413,289 638.014,247	14	579.402,173 637.987,321	29.13
14	579.402,173 637.987,321	1	579.393,42 637.962,807	26.03

** Lungimile segmentelor sunt determinate în planul de proiecție Stereo 70 și sunt rotunjite la 1 milimetru.

*** Distanța dintre puncte este formată din segmente cumulate ce sunt mai mici decât valoarea 1 milimetru.

**DATE DESPRE IMOBILUL NR. 9486**

Oficiul de Cadastru și Publicitate Imobiliară NEAMT
Biroul de Cadastru și Publicitate Imobiliară Targu-Neamt

A. Partea I. Descrierea imobilului

TEREN Extravilan

Adresa: Jud. Neamt

Nr. Crt	Nr cadastral Nr. topografic	Suprafața* (mp)	Observații / Referințe
A1		6.736	Sector cadastral:190 Teren neimpregmuit;

B. Partea II. Proprietari și acte

Inscrieri privitoare la dreptul de proprietate și alte drepturi reale		Referințe
/		
Act Administrativ nr. 12943, din 22/08/2023 emis de PRIMARIA COMUNEI PIPIRIG;		
B1	Inscrierea posesiei, drept de PROPRIETATE, dobandit prin Lege, cota actuala 1/1, cota initiala 1/1 1) COMAN ELENA 2) URSU ELENA	A1

C. Partea III. SARCINI .

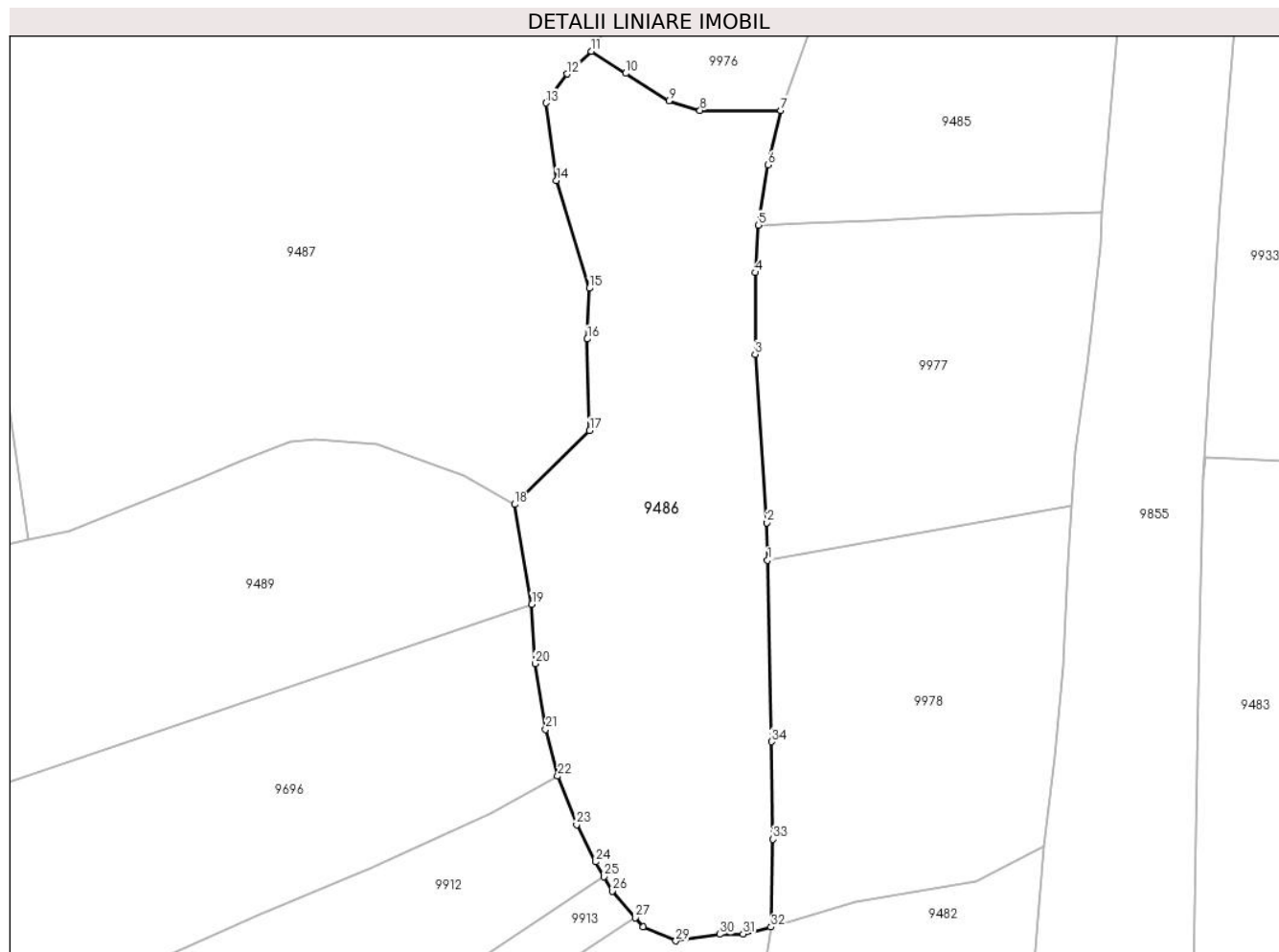
Inscrieri privind dezmembramintele dreptului de proprietate, drepturi reale de garanție și sarcini	Referințe
NU SUNT	

Anexa Nr. 1 La Partea I

Teren

Nr cadastral	Suprafața (mp)*	Observații / Referințe
	6.736	

* Suprafața este determinată în planul de proiecție Stereo 70.



Date referitoare la teren

Crt	Categorie folosință	Intravilan	Suprafața (mp)	Tarla	Parcelă	Nr. topo	Observații / Referințe
1	faneata	NU	6.736	-	-	-	

Lungime Segmente

1) Valorile lungimilor segmentelor sunt obținute din proiecție în plan.

Punct început	X / Y	Punct sfârșit	X / Y	Lungime segment (** (m)
1	579.390,789 637.873,61	2	579.390,634 637.881,013	7.405
3	579.388,314 637.914,444	4	579.388,348 637.930,656	16.212
5	579.389,002 637.940,051	6	579.390,929 637.951,983	12.087
7	579.393,42 637.962,807	8	579.377,39 637.962,807	16.03
9	579.371,212 637.964,734	10	579.362,659 637.970,168	10.133

Punct început	X / Y	Punct sfârșit	X / Y	Lungime segment (** (m)
2	579.390,634 637.881,013	3	579.388,314 637.914,444	33.511
4	579.388,348 637.930,656	5	579.389,002 637.940,051	9.418
6	579.390,929 637.951,983	7	579.393,42 637.962,807	11.107
8	579.377,39 637.962,807	9	579.371,212 637.964,734	6.472
10	579.362,659 637.970,168	11	579.355,798 637.974,527	8.129

Punct început	X / Y	Punct sfârșit	X / Y	Lungime segment (** (m)
11	579.355,798 637.974,527	12	579.351,061 637.970,029	6.532
13	579.346,844 637.964,277	14	579.348,907 637.948,915	15.5
15	579.355,392 637.927,537	16	579.355,025 637.917,481	10.063
17	579.355,49 637.899,308	18	579.340,58 637.884,668	20.896
19	579.344,004 637.864,85	20	579.344,658 637.853,114	11.754
21	579.346,748 637.840,056	22	579.349,133 637.830,785	9.573
23	579.352,88 637.821,166	24	579.356,706 637.813,787	8.312
25	579.358,324 637.810,886	26	579.359,943 637.807,986	3.321
27	579.364,567 637.802,706	28	579.366,108 637.800,947	2.339
29	579.372,599 637.798,112	30	579.381,249 637.799,411	8.747
31	579.385,92 637.799,5	32	579.391,483 637.800,83	5.72
33	579.391,866 637.818,269	34	579.391,54 637.837,623	19.357

Punct început	X / Y	Punct sfârșit	X / Y	Lungime segment (** (m)
12	579.351,061 637.970,029	13	579.346,844 637.964,277	7.132
14	579.348,907 637.948,915	15	579.355,392 637.927,537	22.34
16	579.355,025 637.917,481	17	579.355,49 637.899,308	18.179
18	579.340,58 637.884,668	19	579.344,004 637.864,85	20.112
20	579.344,658 637.853,114	21	579.346,748 637.840,056	13.224
22	579.349,133 637.830,785	23	579.352,88 637.821,166	10.323
24	579.356,706 637.813,787	25	579.358,324 637.810,886	3.322
26	579.359,943 637.807,986	27	579.364,567 637.802,706	7.019
28	579.366,108 637.800,947	29	579.372,599 637.798,112	7.083
30	579.381,249 637.799,411	31	579.385,92 637.799,5	4.672
32	579.391,483 637.800,83	33	579.391,866 637.818,269	17.443
34	579.391,54 637.837,623	1	579.390,789 637.873,61	35.995

** Lungimile segmentelor sunt determinate în planul de proiecție Stereo 70 și sunt rotunjite la 1 milimetru.

*** Distanța dintre puncte este formată din segmente cumulate ce sunt mai mici decât valoarea 1 milimetru.

**DATE DESPRE IMOBILUL NR. 9487**

Oficiul de Cadastru și Publicitate Imobiliară NEAMT
 Biroul de Cadastru și Publicitate Imobiliară Targu-Neamt

A. Partea I. Descrierea imobilului

TEREN Extravilan

Adresa: Jud. Neamt

Nr. Crt	Nr cadastral Nr. topografic	Suprafața* (mp)	Observații / Referințe
A1		22.811	Sector cadastral:190 Teren neimpregmuit;

B. Partea II. Proprietari și acte

Inscrieri privitoare la dreptul de proprietate și alte drepturi reale		Referințe
/		
Act Normativ nr. 7, din 13/03/1996 emis de GUVERNUL ROMÂNIEI;		
B1	Inscrierea provizorie, drept de PROPRIETATE, dobandit prin Lege, cota actuala 1/1, cota initiala 1/1	A1
1) COMUNA PIPIRIG, CIF:99999999999999, PROPRIETAR NEIDENTIFICAT		

C. Partea III. SARCINI .

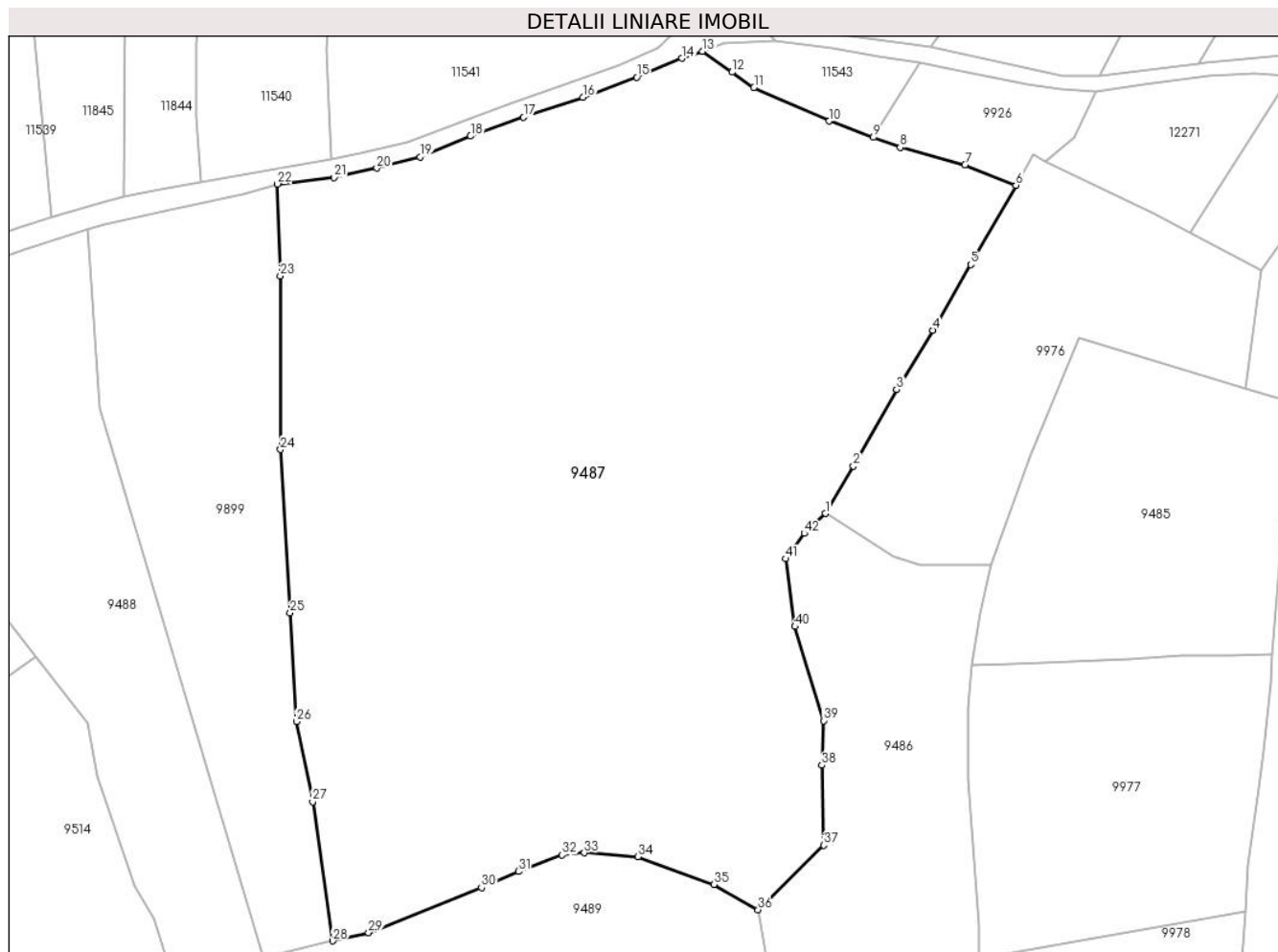
Inscrieri privind dezmembramintele dreptului de proprietate, drepturi reale de garanție și sarcini	Referințe
NU SUNT	

Anexa Nr. 1 La Partea I

Teren

Nr cadastral	Suprafața (mp)*	Observații / Referințe
	22.811	

* Suprafața este determinată în planul de proiecție Stereo 70.



Date referitoare la teren

Crt	Categorie folosință	Intravilan	Suprafața (mp)	Tarla	Parcelă	Nr. topo	Observații / Referințe
1	faneata	NU	22.811	-	-	-	

Lungime Segmente

1) Valorile lungimilor segmentelor sunt obținute din proiecție în plan.

Punct început	X / Y	Punct sfârșit	X / Y	Lungime segment	Punct început	X / Y	Punct sfârșit	X / Y	Lungime segment	Punct început	X / Y	Punct sfârșit	X / Y	Lungime segment
1	579.355,798 637.974,527	2	579.362,211 637.985,234	12.48 1	2	579.362,211 637.985,234	3	579.371,934 638.002,677	19.97	3	579.371,934 638.002,677	4	579.380,172 638.016,088	15.73 9
4	579.380,172 638.016,088	5	579.388,788 638.030,946	17.17 5	5	579.388,788 638.030,946	6	579.399,067 638.048,961	20.74 1	6	579.399,067 638.048,961	7	579.387,509 638.053,575	12.44 5
7	579.387,509 638.053,575	8	579.372,778 638.057,52	15.25	8	579.372,778 638.057,52	9	579.366,66 638.059,802	6.53	9	579.366,66 638.059,802	10	579.356,733 638.063,504	10.59 5
10	579.356,733 638.063,504	11	579.339,617 638.071,111	18.73	11	579.339,617 638.071,111	12	579.334,653 638.074,592	6.063	12	579.334,653 638.074,592	13	579.327,928 638.079,309	8.214
13	579.327,928 638.079,309	14	579.323,223 638.077,738	4.96	14	579.323,223 638.077,738	15	579.313,061 638.073,424	11.04	15	579.313,061 638.073,424	16	579.300,785 638.068,876	13.09 1
16	579.300,785 638.068,876	17	579.287,358 638.064,353	14.16 8	17	579.287,358 638.064,353	18	579.275,325 638.060,085	12.76 7	18	579.275,325 638.060,085	19	579.263,879 638.055,366	12.38 1

Punct început	X / Y	Punct sfârșit	X / Y	Lungime segment	Punct început	X / Y	Punct sfârșit	X / Y	Lungime segment	Punct început	X / Y	Punct sfârșit	X / Y	Lungime segment
19	579.263,879 638.055,366	20	579.254,065 638.052,815	10.14	20	579.254,065 638.052,815	21	579.244,386 638.050,663	9.915	21	579.244,386 638.050,663	22	579.231,501 638.049,232	12.964
22	579.231,501 638.049,232	23	579.232,151 638.028,377	20.865	23	579.232,151 638.028,377	24	579.232,219 637.989,019	39.358	24	579.232,219 637.989,019	25	579.234,388 637.951,966	37.116
25	579.234,388 637.951,966	26	579.235,801 637.927,381	24.626	26	579.235,801 637.927,381	27	579.239,489 637.909,167	18.584	27	579.239,489 637.909,167	28	579.244,059 637.877,636	31.86
28	579.244,059 637.877,636	29	579.252,201 637.879,491	8.351	29	579.252,201 637.879,491	30	579.277,803 637.889,688	27.558	30	579.277,803 637.889,688	31	579.286,153 637.893,356	9.12
31	579.286,153 637.893,356	32	579.296,035 637.897,118	10.574	32	579.296,035 637.897,118	33	579.301,097 637.897,602	5.085	33	579.301,097 637.897,602	34	579.313,315 637.896,734	12.249
34	579.313,315 637.896,734	35	579.330,532 637.890,423	18.337	35	579.330,532 637.890,423	36	579.340,58 637.884,668	11.579	36	579.340,58 637.884,668	37	579.355,49 637.899,308	20.896
37	579.355,49 637.899,308	38	579.355,025 637.917,481	18.179	38	579.355,025 637.917,481	39	579.355,392 637.927,537	10.063	39	579.355,392 637.927,537	40	579.348,907 637.948,915	22.34
40	579.348,907 637.948,915	41	579.346,844 637.964,277	15.5	41	579.346,844 637.964,277	42	579.351,061 637.970,029	7.132	42	579.351,061 637.970,029	1	579.355,798 637.974,527	6.532

** Lungimile segmentelor sunt determinate în planul de proiecție Stereo 70 și sunt rotunjite la 1 milimetru.

*** Distanța dintre puncte este formată din segmente cumulate ce sunt mai mici decât valoarea 1 milimetru.

**DATE DESPRE IMOBILUL NR. 9488**

Oficiul de Cadastru și Publicitate Imobiliară NEAMT
Biroul de Cadastru și Publicitate Imobiliară Targu-Neamt

A. Partea I. Descrierea imobilului

TEREN Extravilan

Adresa: Jud. Neamt

Nr. Crt	Nr cadastral Nr. topografic	Suprafața* (mp)	Observații / Referințe
A1		5.256	Sector cadastral:190 Teren neimpregmuit;

B. Partea II. Proprietari și acte

Inscrieri privitoare la dreptul de proprietate și alte drepturi reale		Referințe
/		
Act Administrativ nr. 12943, din 22/08/2023 emis de PRIMARIA COMUNEI PIPIRIG;		
B1	Inscrierea posesiei, drept de PROPRIETATE, dobandit prin Lege, cota actuala 1/1, cota initiala 1/1 1) GRAMADĂ ION	A1

C. Partea III. SARCINI .

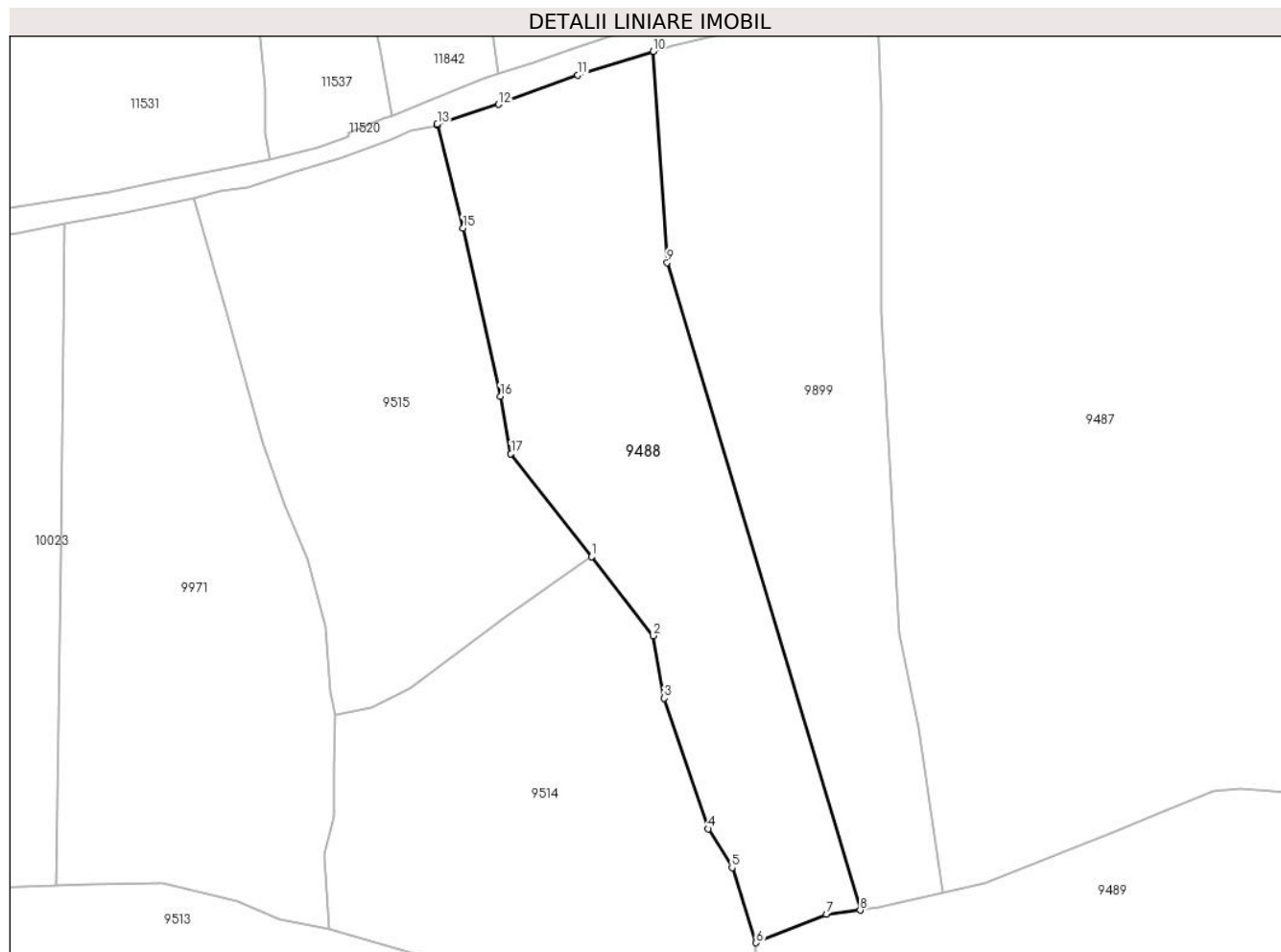
Inscrieri privind dezmembramintele dreptului de proprietate, drepturi reale de garanție și sarcini	Referințe
NU SUNT	

Anexa Nr. 1 La Partea I

Teren

Nr cadastral	Suprafața (mp)*	Observații / Referințe
	5.256	

* Suprafața este determinată în planul de proiecție Stereo 70.



Date referitoare la teren

Crt	Categorie folosință	Intravilan	Suprafața (mp)	Tarla	Parcelă	Nr. topo	Observații / Referințe
1	faneata	NU	5.256	-	-	-	

Lungime Segmente

1) Valorile lungimilor segmentelor sunt obținute din proiecție în plan.

Punct început	X / Y	Punct sfârșit	X / Y	Lungime segment (** (m)
1	579.176,65 637.942,131	2	579.188,511 637.927,004	19.223
2	579.188,511 637.927,004	3	579.190,575 637.914,998	12.182
3	579.190,575 637.914,998	4	579.199,006 637.889,973	26.407
4	579.199,006 637.889,973	5	579.203,603 637.882,556	8.726
5	579.203,603 637.882,556	6	579.208,229 637.868,143	15.137

Punct început	X / Y	Punct sfârșit	X / Y	Lungime segment (** (m)
6	579.208,229 637.868,143	7	579.221,704 637.873,57	14.527
7	579.221,704 637.873,57	8	579.228,188 637.874,389	6.536
8	579.228,188 637.874,389	9	579.191,15 637.998,513	129.532
9	579.191,15 637.998,513	10	579.188,492 638.038,97	40.544
10	579.188,492 638.038,97	11	579.174,024 638.034,424	15.165
11	579.174,024 638.034,424	12	579.158,812 638.028,829	16.208
12	579.158,812 638.028,829	13	579.147,027 638.025,012	12.388
13	579.147,027 638.025,012	14	579.147,086 638.024,777	0.242
14	579.147,086 638.024,777	15	579.151,989 638.005,116	20.263
15	579.151,989 638.005,116	16	579.159,163 637.972,877	33.028
16	579.159,163 637.972,877	17	579.161,172 637.961,87	11.189
17	579.161,172 637.961,87	1	579.176,65 637.942,131	25.084

** Lungimile segmentelor sunt determinate în planul de proiecție Stereo 70 și sunt rotunjite la 1 milimetru.

*** Distanța dintre puncte este formată din segmente cumulate ce sunt mai mici decât valoarea 1 milimetru.

**DATE DESPRE IMOBILUL NR. 9489**

Oficiul de Cadastru și Publicitate Imobiliară NEAMT
Biroul de Cadastru și Publicitate Imobiliară Targu-Neamt

A. Partea I. Descrierea imobilului

TEREN Extravilan

Adresa: Jud. Neamt

Nr. Crt	Nr cadastral Nr. topografic	Suprafața* (mp)	Observații / Referințe
A1		5.848	Sector cadastral:190 Teren neimpregmuit;

B. Partea II. Proprietari și acte

Inscrieri privitoare la dreptul de proprietate și alte drepturi reale	Referințe
/	
Act Administrativ nr. 13487, din 30/08/2023 emis de PRIMARIA COMUNEI PIPIRIG;	
B1	A1
Inscrierea posesiei, drept de PROPRIETATE, dobandit prin Lege, cota actuala 1/1, cota initiala 1/1	
1) BUDĂI SIMEON	

C. Partea III. SARCINI .

Inscrieri privind dezmembramintele dreptului de proprietate, drepturi reale de garanție și sarcini	Referințe
NU SUNT	

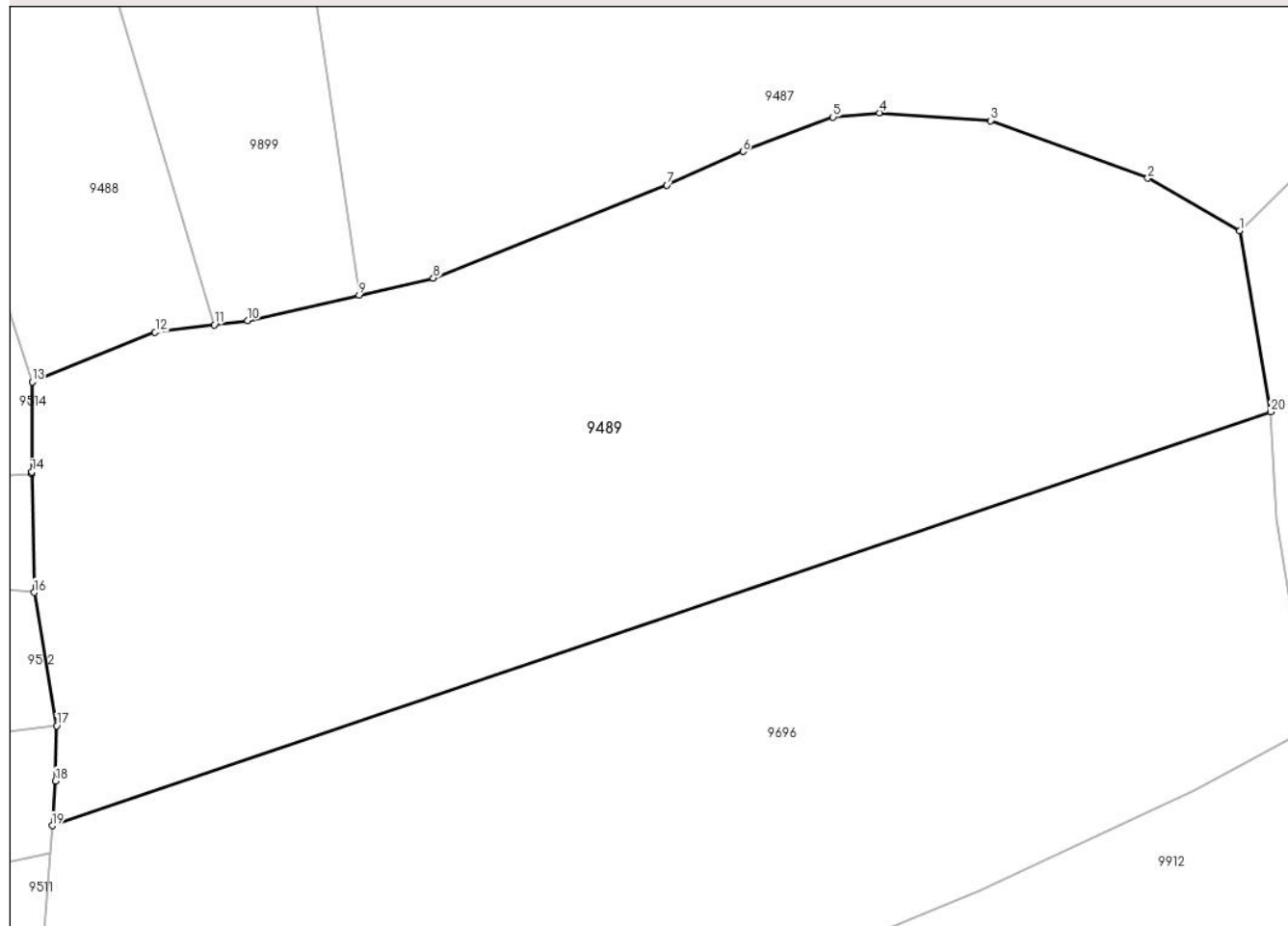
Anexa Nr. 1 La Partea I

Teren

Nr cadastral	Suprafața (mp)*	Observații / Referințe
	5.848	

* Suprafața este determinată în planul de proiecție Stereo 70.

DETALII LINIARE IMOBIL



Date referitoare la teren

Crt	Categorie folosință	Intravilan	Suprafața (mp)	Tarla	Parcelă	Nr. topo	Observații / Referințe
1	faneata	NU	5.848	-	-	-	

Lungime Segmente

1) Valorile lungimilor segmentelor sunt obținute din proiecție în plan.

Punct început	X / Y	Punct sfârșit	X / Y	Lungime segment (** (m)
1	579.340,58 637.884,668	2	579.330,532 637.890,423	11.579
2	579.330,532 637.890,423	3	579.313,315 637.896,734	18.337
3	579.313,315 637.896,734	4	579.301,097 637.897,602	12.249
4	579.301,097 637.897,602	5	579.296,035 637.897,118	5.085
5	579.296,035 637.897,118	6	579.286,153 637.893,356	10.574

Punct început	X / Y	Punct sfârșit	X / Y	Lungime segment (** (m)
6	579.286,153 637.893,356	7	579.277,803 637.889,688	9.12
7	579.277,803 637.889,688	8	579.252,201 637.879,491	27.558
8	579.252,201 637.879,491	9	579.244,059 637.877,636	8.351
9	579.244,059 637.877,636	10	579.231,822 637.874,847	12.551
10	579.231,822 637.874,847	11	579.228,188 637.874,389	3.663
11	579.228,188 637.874,389	12	579.221,704 637.873,57	6.536
12	579.221,704 637.873,57	13	579.208,229 637.868,143	14.527
13	579.208,229 637.868,143	14	579.208,188 637.858,289	9.854
14	579.208,188 637.858,289	15	579.208,191 637.858,097	0.192
15	579.208,191 637.858,097	16	579.208,437 637.845,071	13.028
16	579.208,437 637.845,071	17	579.210,912 637.830,478	14.801
17	579.210,912 637.830,478	18	579.210,796 637.824,451	6.028
18	579.210,796 637.824,451	19	579.210,418 637.819,533	4.933
19	579.210,418 637.819,533	20	579.344,004 637.864,85	141.063
20	579.344,004 637.864,85	1	579.340,58 637.884,668	20.112

** Lungimile segmentelor sunt determinate în planul de proiecție Stereo 70 și sunt rotunjite la 1 milimetru.

*** Distanța dintre puncte este formată din segmente cumulate ce sunt mai mici decât valoarea 1 milimetru.

**DATE DESPRE IMOBILUL NR. 9490**

Oficiul de Cadastru și Publicitate Imobiliară NEAMT
Biroul de Cadastru și Publicitate Imobiliară Targu-Neamt

A. Partea I. Descrierea imobilului

TEREN Extravilan

Adresa: Jud. Neamt

Nr. Crt	Nr cadastral Nr. topografic	Suprafața* (mp)	Observații / Referințe
A1		20.961	Sector cadastral:190 Teren neimpregmuit;

B. Partea II. Proprietari și acte

Inscrieri privitoare la dreptul de proprietate și alte drepturi reale		Referințe
/		
Act Normativ nr. 7, din 13/03/1996 emis de GUVERNUL ROMÂNIEI;		
B1	Inscrierea provizorie, drept de PROPRIETATE, dobandit prin Lege, cota actuala 1/1, cota initiala 1/1 1) COMUNA PIPIRIG, CIF:99999999999999, PROPRIETAR NEIDENTIFICAT	A1

C. Partea III. SARCINI .

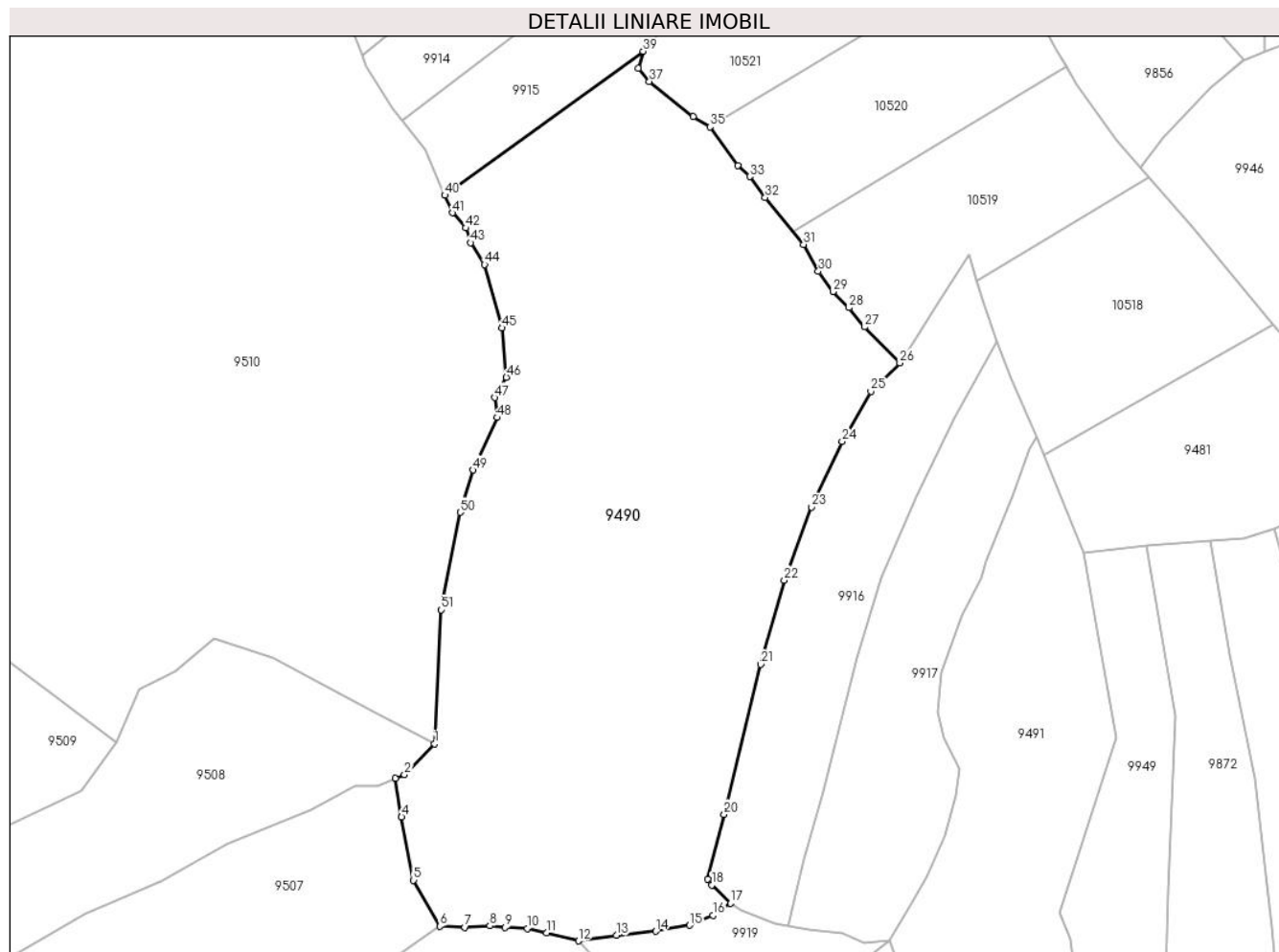
Inscrieri privind dezmembramintele dreptului de proprietate, drepturi reale de garanție și sarcini	Referințe
NU SUNT	

Anexa Nr. 1 La Partea I

Teren

Nr cadastral	Suprafața (mp)*	Observații / Referințe
	20.961	

* Suprafața este determinată în planul de proiecție Stereo 70.



Date referitoare la teren

Crt	Categorie folosință	Intravilan	Suprafața (mp)	Tarla	Parcelă	Nr. topo	Observații / Referințe
1	pașune	NU	20.961	-	-	-	

Lungime Segmente

1) Valorile lungimilor segmentelor sunt obținute din proiecție în plan.

Punct început	X / Y	Punct sfârșit	X / Y	Lungime segment	Punct început	X / Y	Punct sfârșit	X / Y	Lungime segment	Punct început	X / Y	Punct sfârșit	X / Y	Lungime segment
1	579.241,507 637.507,958	2	579.233,108 637.499,299	12.063	2	579.233,108 637.499,299	3	579.230,593 637.498,299	2.707	3	579.230,593 637.498,299	4	579.232,269 637.487,468	10.96
4	579.232,269 637.487,468	5	579.235,612 637.469,826	17.956	5	579.235,612 637.469,826	6	579.242,956 637.456,959	14.815	6	579.242,956 637.456,959	7	579.249,969 637.456,682	7.018
7	579.249,969 637.456,682	8	579.256,977 637.457,059	7.018	8	579.256,977 637.457,059	9	579.261,18 637.456,63	4.225	9	579.261,18 637.456,63	10	579.267,452 637.456,333	6.279
10	579.267,452 637.456,333	11	579.272,836 637.455,112	5.521	11	579.272,836 637.455,112	12	579.281,729 637.452,858	9.174	12	579.281,729 637.452,858	13	579.292,41 637.454,391	10.79
13	579.292,41 637.454,391	14	579.303,393 637.455,523	11.041	14	579.303,393 637.455,523	15	579.312,816 637.457,209	9.573	15	579.312,816 637.457,209	16	579.319,401 637.460,04	7.168
16	579.319,401 637.460,04	17	579.324,331 637.463,338	5.931	17	579.324,331 637.463,338	18	579.319,02 637.468,459	7.378	18	579.319,02 637.468,459	19	579.317,905 637.470,188	2.057

Punct început	X / Y	Punct sfârșit	X / Y	Lungime segment	Punct început	X / Y	Punct sfârșit	X / Y	Lungime segment	Punct început	X / Y	Punct sfârșit	X / Y	Lungime segment
19	579.317,905 637.470,188	20	579.322,538 637.488,235	18.63 2	20	579.322,538 637.488,235	21	579.332,71 637.530,197	43.17 7	21	579.332,71 637.530,197	22	579.339,337 637.553,704	24.42 3
22	579.339,337 637.553,704	23	579.347,007 637.574,154	21.84 1	23	579.347,007 637.574,154	24	579.355,532 637.592,475	20.20 7	24	579.355,532 637.592,475	25	579.363,595 637.606,461	16.14 4
25	579.363,595 637.606,461	26	579.371,659 637.614,43	11.33 7	26	579.371,659 637.614,43	27	579.361,847 637.624,519	14.07 3	27	579.361,847 637.624,519	28	579.357,481 637.629,879	6.913
28	579.357,481 637.629,879	29	579.352,978 637.634,379	6.366	29	579.352,978 637.634,379	30	579.348,876 637.640,03	6.983	30	579.348,876 637.640,03	31	579.344,759 637.647,565	8.586
31	579.344,759 637.647,565	32	579.333,99 637.660,677	16.96 7	32	579.333,99 637.660,677	33	579.329,727 637.666,544	7.252	33	579.329,727 637.666,544	34	579.326,291 637.669,669	4.645
34	579.326,291 637.669,669	35	579.318,561 637.680,389	13.21 6	35	579.318,561 637.680,389	36	579.313,819 637.683,318	5.574	36	579.313,819 637.683,318	37	579.301,616 637.693,108	15.64 5
37	579.301,616 637.693,108	38	579.298,514 637.696,776	4.804	38	579.298,514 637.696,776	39	579.299,865 637.701,549	4.961	39	579.299,865 637.701,549	40	579.244,385 637.661,292	68.54 7
40	579.244,385 637.661,292	41	579.246,491 637.656,415	5.312	41	579.246,491 637.656,415	42	579.250,248 637.652,16	5.676	42	579.250,248 637.652,16	43	579.251,576 637.648,052	4.317
43	579.251,576 637.648,052	44	579.255,506 637.641,955	7.254	44	579.255,506 637.641,955	45	579.260,399 637.624,201	18.41 6	45	579.260,399 637.624,201	46	579.261,589 637.610,407	13.84 5
46	579.261,589 637.610,407	47	579.258,333 637.604,736	6.539	47	579.258,333 637.604,736	48	579.258,982 637.599,159	5.615	48	579.258,982 637.599,159	49	579.252,201 637.584,498	16.15 3
49	579.252,201 637.584,498	50	579.248,704 637.572,685	12.32	50	579.248,704 637.572,685	51	579.243,409 637.545,401	27.79 3	51	579.243,409 637.545,401	1	579.241,507 637.507,958	37.49 1

** Lungimile segmentelor sunt determinate în planul de proiecție Stereo 70 și sunt rotunjite la 1 milimetru.

*** Distanța dintre puncte este formată din segmente cumulate ce sunt mai mici decât valoarea 1 milimetru.

**DATE DESPRE IMOBILUL NR. 9491**

Oficiul de Cadastru și Publicitate Imobiliară NEAMT
Biroul de Cadastru și Publicitate Imobiliară Targu-Neamt

A. Partea I. Descrierea imobilului

TEREN Extravilan

Adresa: Jud. Neamt

Nr. Crt	Nr cadastral Nr. topografic	Suprafața* (mp)	Observații / Referințe
A1		7.141	Sector cadastral:190 Teren neimpregmuit;

B. Partea II. Proprietari și acte

Inscrieri privitoare la dreptul de proprietate și alte drepturi reale		Referințe
/		
Act Administrativ nr. 12943, din 22/08/2023 emis de PRIMARIA COMUNEI PIPIRIG;		
B1	Inscrierea posesiei, drept de PROPRIETATE, dobandit prin Lege, cota actuala 1/1, cota initiala 1/1 1) CREANGA DUMITRU	A1

C. Partea III. SARCINI .

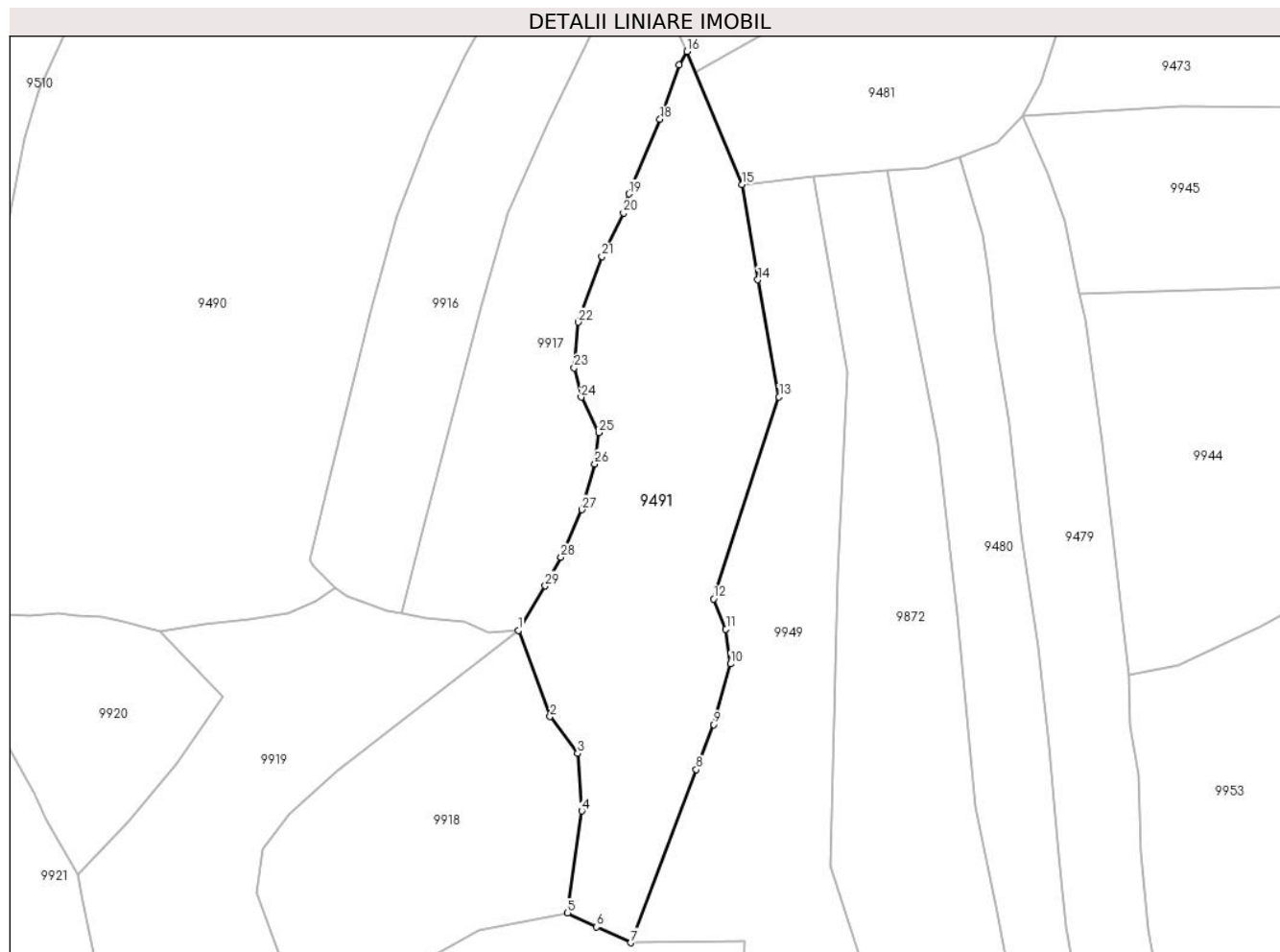
Inscrieri privind dezmembramintele dreptului de proprietate, drepturi reale de garanție și sarcini	Referințe
NU SUNT	

Anexa Nr. 1 La Partea I

Teren

Nr cadastral	Suprafața (mp)*	Observații / Referințe
	7.141	

* Suprafața este determinată în planul de proiecție Stereo 70.



Date referitoare la teren

Crt	Categorie folosință	Intravilan	Suprafața (mp)	Tarla	Parcelă	Nr. topo	Observații / Referințe
1	faneata	NU	7.141	-	-	-	

Lungime Segmente

1) Valorile lungimilor segmentelor sunt obținute din proiecție în plan.

Punct început	X / Y	Punct sfârșit	X / Y	Lungime segment (** (m)	Punct început	X / Y	Punct sfârșit	X / Y	Lungime segment (** (m)
1	579.368,79 637.452,948	2	579.376,513 637.432,02	22.308	2	579.376,513 637.432,02	3	579.383,209 637.423,025	11.214
3	579.383,209 637.423,025	4	579.384,237 637.409,053	14.01	4	579.384,237 637.409,053	5	579.380,811 637.384,241	25.047
5	579.380,811 637.384,241	6	579.387,824 637.380,887	7.774	6	579.387,824 637.380,887	7	579.396,123 637.377,019	9.156
7	579.396,123 637.377,019	8	579.412,13 637.419,098	45.021	8	579.412,13 637.419,098	9	579.416,393 637.430,054	11.756
9	579.416,393 637.430,054	10	579.420,453 637.444,796	15.291	10	579.420,453 637.444,796	11	579.419,319 637.453,239	8.519

Punct început	X / Y	Punct sfârșit	X / Y	Lungime segment (** (m)
11	579.419,319 637.453,239	12	579.416,302 637.460,611	7.965
13	579.432,243 637.509,694	14	579.427,099 637.538,179	28.946
15	579.423,274 637.561,322	16	579.409,823 637.593,701	35.062
17	579.407,925 637.590,398	18	579.403,262 637.577,176	14.02
19	579.395,689 637.559,04	20	579.394,401 637.554,408	4.808
21	579.389,111 637.543,856	22	579.383,375 637.527,886	16.969
23	579.382,393 637.516,766	24	579.384,081 637.509,637	7.326
25	579.388,354 637.501,059	26	579.387,413 637.493,432	7.685
27	579.384,227 637.482,299	28	579.379,194 637.470,747	12.601
29	579.375,347 637.463,787	1	579.368,79 637.452,948	12.668

Punct început	X / Y	Punct sfârșit	X / Y	Lungime segment (** (m)
12	579.416,302 637.460,611	13	579.432,243 637.509,694	51.607
14	579.427,099 637.538,179	15	579.423,274 637.561,322	23.457
16	579.409,823 637.593,701	17	579.407,925 637.590,398	3.809
18	579.403,262 637.577,176	19	579.395,689 637.559,04	19.654
20	579.394,401 637.554,408	21	579.389,111 637.543,856	11.804
22	579.383,375 637.527,886	23	579.382,393 637.516,766	11.163
24	579.384,081 637.509,637	25	579.388,354 637.501,059	9.583
26	579.387,413 637.493,432	27	579.384,227 637.482,299	11.58
28	579.379,194 637.470,747	29	579.375,347 637.463,787	7.952

** Lungimile segmentelor sunt determinate în planul de proiecție Stereo 70 și sunt rotunjite la 1 milimetru.

*** Distanța dintre puncte este formată din segmente cumulate ce sunt mai mici decât valoarea 1 milimetru.

**DATE DESPRE IMOBILUL NR. 9492**

Oficiul de Cadastru și Publicitate Imobiliară NEAMT
Biroul de Cadastru și Publicitate Imobiliară Targu-Neamt

A. Partea I. Descrierea imobilului

TEREN Extravilan

Adresa: Jud. Neamt

Nr. Crt	Nr cadastral Nr. topografic	Suprafața* (mp)	Observații / Referințe
A1		5.631	Sector cadastral:190 Teren neimprejmuit;

B. Partea II. Proprietari și acte

Inscrieri privitoare la dreptul de proprietate și alte drepturi reale		Referințe
/		
Act Administrativ nr. 12943, din 22/08/2023 emis de PRIMARIA COMUNEI PIPIRIG;		
B1	Inscrierea posesiei, drept de PROPRIETATE, dobandit prin Lege, cota actuala 1/1, cota initiala 1/1 1) GAVRILIU ELENA 2) GAVRILIU GHEORGHE	A1

C. Partea III. SARCINI .

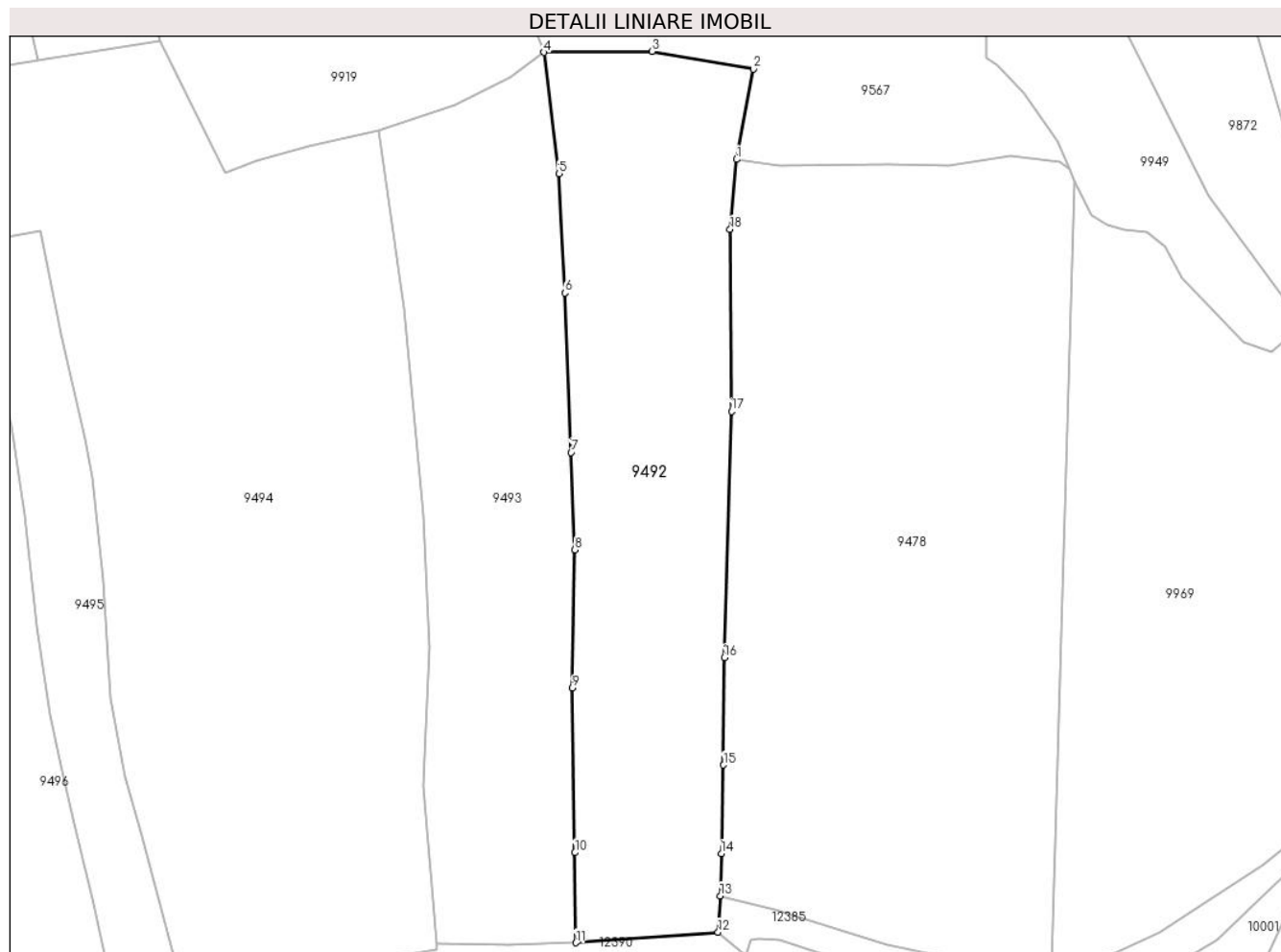
Inscrieri privind dezmembramintele dreptului de proprietate, drepturi reale de garanție și sarcini	Referințe
NU SUNT	

Anexa Nr. 1 La Partea I

Teren

Nr cadastral	Suprafața (mp)*	Observații / Referințe
	5.631	

* Suprafața este determinată în planul de proiecție Stereo 70.



Date referitoare la teren

Crt	Categorie folosință	Intra vilan	Suprafața (mp)	Tarla	Parcelă	Nr. topo	Observații / Referințe
1	faneata	NU	5.631	-	-	-	

Lungime Segmente

1) Valorile lungimilor segmentelor sunt obținute din proiecție în plan.

Punct început	X / Y	Punct sfârșit	X / Y	Lungime segment (** (m)
1	579.398,53 637.281,028	2	579.401,824 637.299,014	18.285
2	579.401,824 637.299,014	3	579.381,675 637.302,532	20.454
3	579.381,675 637.302,532	4	579.360,15 637.302,351	21.526
4	579.360,15 637.302,351	5	579.363,129 637.278,182	24.352
5	579.363,129 637.278,182	6	579.364,271 637.254,477	23.732

Punct început	X / Y	Punct sfârșit	X / Y	Lungime segment (** (m)
6	579.364,271 637.254,477	7	579.365,509 637.222,693	31.808
7	579.365,509 637.222,693	8	579.366,291 637.203,311	19.398
8	579.366,291 637.203,311	9	579.365,798 637.175,834	27.481
9	579.365,798 637.175,834	10	579.366,284 637.143,059	32.779
10	579.366,284 637.143,059	11	579.366,466 637.125,122	17.938
11	579.366,466 637.125,122	12	579.394,802 637.127,228	28.414
12	579.394,802 637.127,228	13	579.395,264 637.134,46	7.247
13	579.395,264 637.134,46	14	579.395,475 637.142,869	8.412
14	579.395,475 637.142,869	15	579.395,894 637.160,488	17.624
15	579.395,894 637.160,488	16	579.396,036 637.181,872	21.384
16	579.396,036 637.181,872	17	579.397,493 637.230,885	49.035
17	579.397,493 637.230,885	18	579.397,219 637.267,11	36.226
18	579.397,219 637.267,11	1	579.398,53 637.281,028	13.98

** Lungimile segmentelor sunt determinate în planul de proiecție Stereo 70 și sunt rotunjite la 1 milimetru.

*** Distanța dintre puncte este formată din segmente cumulate ce sunt mai mici decât valoarea 1 milimetru.

**DATE DESPRE IMOBILUL NR. 9493**

Oficiul de Cadastru și Publicitate Imobiliară NEAMT
Biroul de Cadastru și Publicitate Imobiliară Targu-Neamt

A. Partea I. Descrierea imobilului

TEREN Extravilan

Adresa: Jud. Neamt

Nr. Crt	Nr cadastral Nr. topografic	Suprafața* (mp)	Observații / Referințe
A1		5.189	Sector cadastral:190 Teren neimprejmuit;

B. Partea II. Proprietari și acte

Inscrieri privitoare la dreptul de proprietate și alte drepturi reale		Referințe
/		
Act Normativ nr. 7, din 13/03/1996 emis de GUVERNUL ROMÂNIEI;		
B1	Inscrierea provizorie, drept de PROPRIETATE, dobandit prin Lege, cota actuala 1/1, cota initiala 1/1	A1
1) COMUNA PIPIRIG, CIF:99999999999999, PROPRIETAR NEIDENTIFICAT		

C. Partea III. SARCINI .

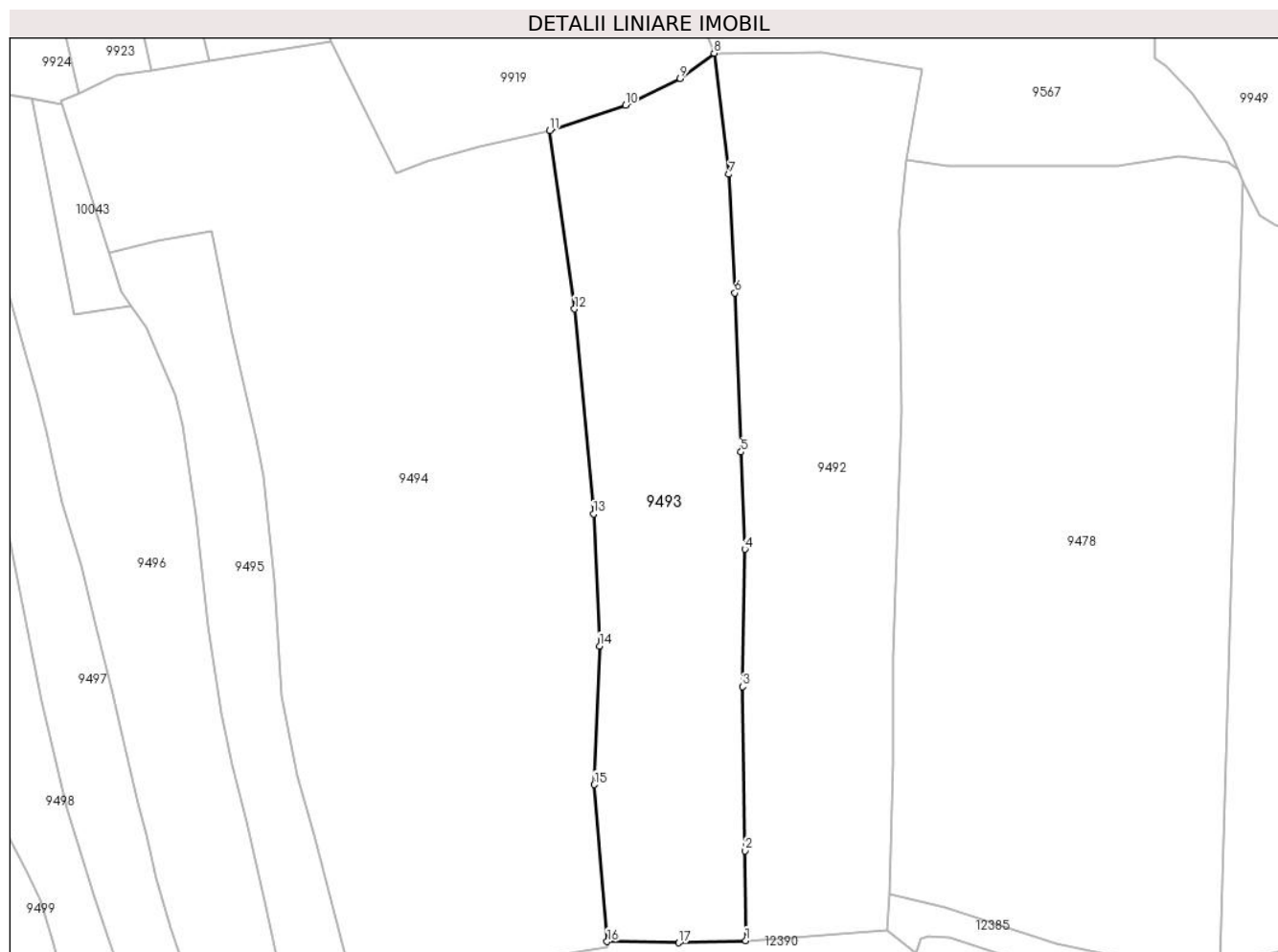
Inscrieri privind dezmembramintele dreptului de proprietate, drepturi reale de garanție și sarcini	Referințe
NU SUNT	

Anexa Nr. 1 La Partea I

Teren

Nr cadastral	Suprafața (mp)*	Observații / Referințe
	5.189	

* Suprafața este determinată în planul de proiecție Stereo 70.



Date referitoare la teren

Crt	Categorie folosință	Intravilan	Suprafața (mp)	Tarla	Parcelă	Nr. topo	Observații / Referințe
1	faneata	NU	5.189	-	-	-	

Lungime Segmente

1) Valorile lungimilor segmentelor sunt obținute din proiecție în plan.

Punct început	X / Y	Punct sfârșit	X / Y	Lungime segment (** (m)
1	579.366,466 637.125,122	2	579.366,284 637.143,059	17.938
2	579.366,284 637.143,059	3	579.365,798 637.175,834	32.779
3	579.365,798 637.175,834	4	579.366,291 637.203,311	27.481
4	579.366,291 637.203,311	5	579.365,509 637.222,693	19.398
5	579.365,509 637.222,693	6	579.364,271 637.254,477	31.808

Punct început	X / Y	Punct sfârșit	X / Y	Lungime segment (** (m)
6	579.364,271 637.254,477	7	579.363,129 637.278,182	23.732
7	579.363,129 637.278,182	8	579.360,15 637.302,351	24.352
8	579.360,15 637.302,351	9	579.353,367 637.297,316	8.448
9	579.353,367 637.297,316	10	579.342,453 637.291,946	12.164
10	579.342,453 637.291,946	11	579.327,258 637.286,899	16.011
11	579.327,258 637.286,899	12	579.332,252 637.251,292	35.956
12	579.332,252 637.251,292	13	579.336,021 637.210,32	41.145
13	579.336,021 637.210,32	14	579.337,268 637.183,937	26.412
14	579.337,268 637.183,937	15	579.336,21 637.156,252	27.705
15	579.336,21 637.156,252	16	579.338,783 637.124,915	31.442
16	579.338,783 637.124,915	17	579.353,097 637.124,695	14.316
17	579.353,097 637.124,695	1	579.366,466 637.125,122	13.376

** Lungimile segmentelor sunt determinate în planul de proiecție Stereo 70 și sunt rotunjite la 1 milimetru.

*** Distanța dintre puncte este formată din segmente cumulate ce sunt mai mici decât valoarea 1 milimetru.

**DATE DESPRE IMOBILUL NR. 9494**

Oficiul de Cadastru și Publicitate Imobiliară NEAMT
Biroul de Cadastru și Publicitate Imobiliară Targu-Neamt

A. Partea I. Descrierea imobilului

TEREN Extravilan

Adresa: Jud. Neamt, punct 'Cotnarel'

Nr. Crt	Nr cadastral Nr. topografic	Suprafața* (mp)	Observații / Referințe
A1	53534	Din acte: 11.917 Masurata: 11.981	Sector cadastral:190 Teren imprejmuit;

B. Partea II. Proprietari și acte

Inscrieri privitoare la dreptul de proprietate și alte drepturi reale		Referințe
4681 / 04/03/2020		
Act Notarial nr. Contract de vânzare aut nr. 1032, din 03/03/2020 emis de NP Teodorescu Mihaela (act administrativ nr Proces verbal de vecinătate nr. 15874 din 20.12.2019, emis de COMUNA PIPIRIG;act administrativ nr Certificat pentru atestare că petentul este cunoscut ca proprietar nr. 15873 din 20.12.2019, emis de COMUNA PIPIRIG;act administrativ nr Certificat de atestare fiscală nr. 2304 din 17.02.2020, emis de COMUNAPIPIRIG);		
B1	Intabulare, drept de PROPRIETATE, cu titlu de drept de drept de cumpărare, dobandit prin Conventie, cota actuala 1/1, cota initiala 1/1 1) BURAGA VASILE 2) BURAGA ALINA , bun comun	A1

C. Partea III. SARCINI .

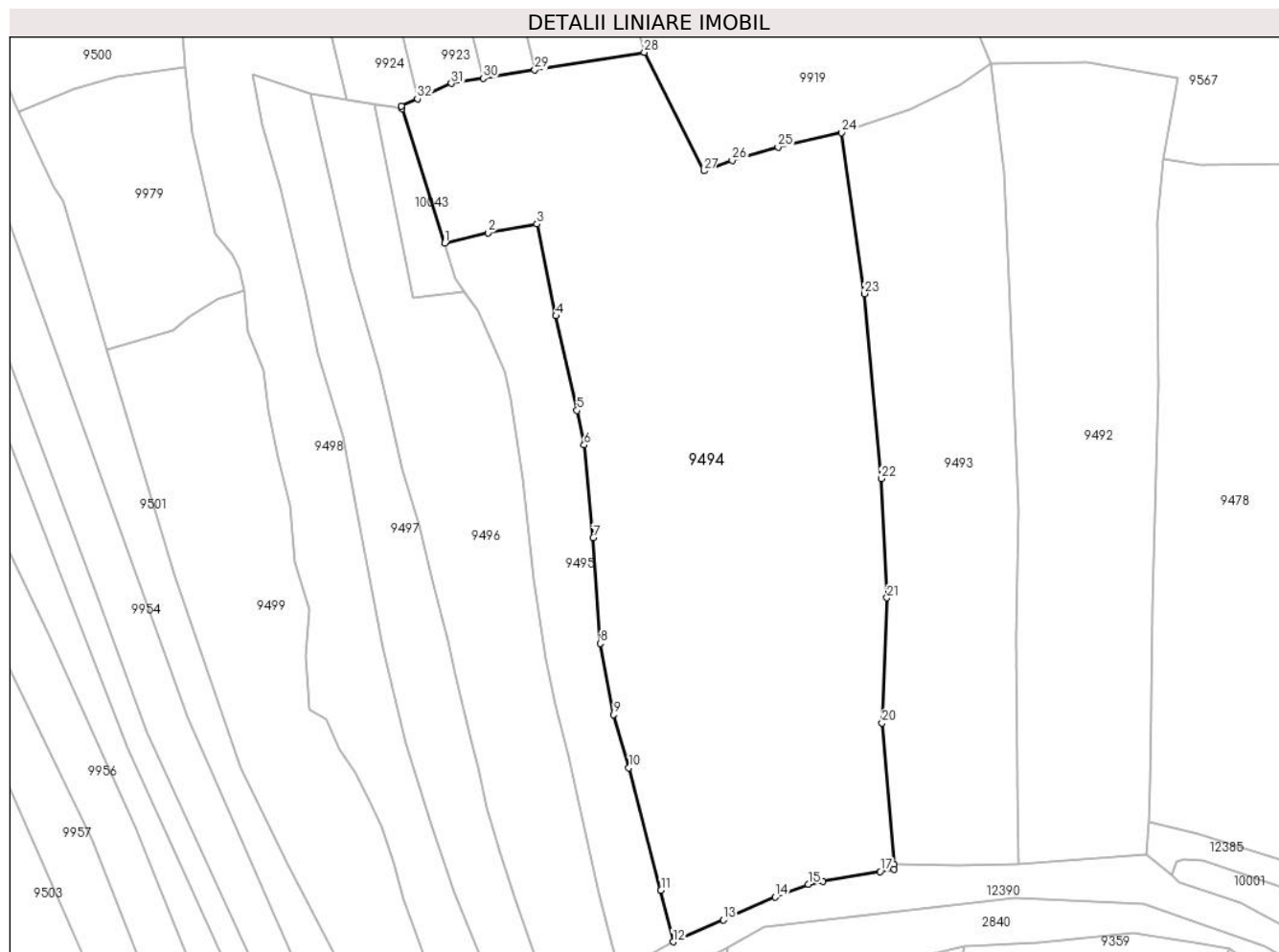
Inscrieri privind dezmembramintele dreptului de proprietate, drepturi reale de garanție și sarcini	Referințe
NU SUNT	

Anexa Nr. 1 La Partea I

Teren

Nr cadastral	Suprafața (mp)*	Observații / Referințe
53534	Din acte: 11.917 Masurata: 11.981	

* Suprafața este determinată în planul de proiecție Stereo 70.



Date referitoare la teren

Crt	Categorie folosință	Intra vilan	Suprafața (mp)	Tarla	Parcelă	Nr. topo	Observații / Referințe
1	faneata	NU	11.981	-	-	-	

Lungime Segmente

1) Valorile lungimilor segmentelor sunt obținute din proiecție în plan.

Punct început	X / Y	Punct sfârșit	X / Y	Lungime segment (** (m)
1	579.239,281 637.262,504	2	579.248,854 637.264,782	9.84
3	579.259,714 637.266,706	4	579.263,925 637.246,359	20.778
5	579.268,609 637.225,419	6	579.270,145 637.217,762	7.81
7	579.272,199 637.197,221	8	579.273,772 637.173,869	23.405

Punct început	X / Y	Punct sfârșit	X / Y	Lungime segment (** (m)
2	579.248,854 637.264,782	3	579.259,714 637.266,706	11.029
4	579.263,925 637.246,359	5	579.268,609 637.225,419	21.457
6	579.270,145 637.217,762	7	579.272,199 637.197,221	20.643
8	579.273,772 637.173,869	9	579.276,72 637.158,095	16.047

Punct început	X / Y	Punct sfârșit	X / Y	Lungime segment (** (m)
9	579.276,72 637.158,095	10	579.280,109 637.146,316	12.257
11	579.287,182 637.119,186	12	579.289,902 637.107,789	11.717
13	579.301,006 637.112,618	14	579.312,546 637.117,699	12.609
15	579.319,841 637.120,513	16	579.323,062 637.121,199	3.293
17	579.335,765 637.123,339	18	579.338,811 637.123,852	3.089
19	579.338,783 637.124,915	20	579.336,21 637.156,252	31.442
21	579.337,268 637.183,937	22	579.336,021 637.210,32	26.412
23	579.332,252 637.251,292	24	579.327,258 637.286,899	35.956
25	579.313,152 637.283,729	26	579.302,962 637.280,806	10.601
27	579.296,692 637.278,45	28	579.283,505 637.304,717	29.391
29	579.259,248 637.300,805	30	579.247,781 637.298,955	11.615
31	579.240,756 637.297,822	32	579.233,243 637.294,381	8.264
33	579.229,694 637.292,755	34	579.229,869 637.292,203	0.579

Punct început	X / Y	Punct sfârșit	X / Y	Lungime segment (** (m)
10	579.280,109 637.146,316	11	579.287,182 637.119,186	28.037
12	579.289,902 637.107,789	13	579.301,006 637.112,618	12.109
14	579.312,546 637.117,699	15	579.319,841 637.120,513	7.819
16	579.323,062 637.121,199	17	579.335,765 637.123,339	12.882
18	579.338,811 637.123,852	19	579.338,783 637.124,915	1.063
20	579.336,21 637.156,252	21	579.337,268 637.183,937	27.705
22	579.336,021 637.210,32	23	579.332,252 637.251,292	41.145
24	579.327,258 637.286,899	25	579.313,152 637.283,729	14.458
26	579.302,962 637.280,806	27	579.296,692 637.278,45	6.698
28	579.283,505 637.304,717	29	579.259,248 637.300,805	24.57
30	579.247,781 637.298,955	31	579.240,756 637.297,822	7.116
32	579.233,243 637.294,381	33	579.229,694 637.292,755	3.904
34	579.229,869 637.292,203	1	579.239,281 637.262,504	31.155

** Lungimile segmentelor sunt determinate în planul de proiecție Stereo 70 și sunt rotunjite la 1 milimetru.

*** Distanța dintre puncte este formată din segmente cumulate ce sunt mai mici decât valoarea 1 milimetru.

**DATE DESPRE IMOBILUL NR. 9495**

Oficiul de Cadastru și Publicitate Imobiliară NEAMT
Biroul de Cadastru și Publicitate Imobiliară Targu-Neamt

A. Partea I. Descrierea imobilului

TEREN Extravilan

Adresa: Jud. Neamt

Nr. Crt	Nr cadastral Nr. topografic	Suprafața* (mp)	Observații / Referințe
A1		2.308	Sector cadastral:190 Teren neimprejmuit;

B. Partea II. Proprietari și acte

Inscrieri privitoare la dreptul de proprietate și alte drepturi reale		Referințe
/		
Act Normativ nr. 7, din 13/03/1996 emis de GUVERNUL ROMÂNIEI;		
B1	Inscrierea provizorie, drept de PROPRIETATE, dobandit prin Lege, cota actuala 1/1, cota initiala 1/1 1) COMUNA PIPIRIG, CIF:99999999999999, PROPRIETAR NEIDENTIFICAT	A1

C. Partea III. SARCINI .

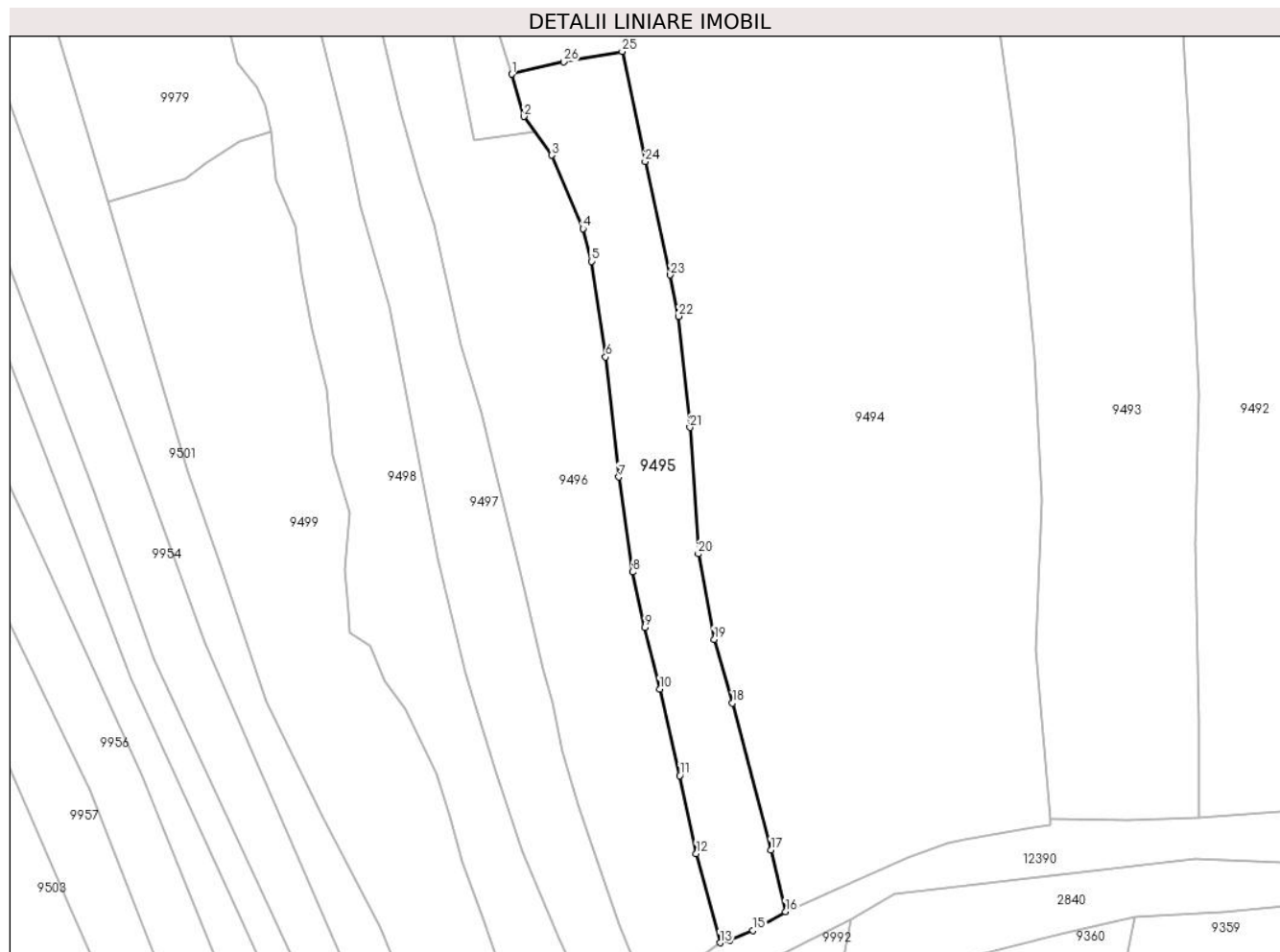
Inscrieri privind dezmembramintele dreptului de proprietate, drepturi reale de garanție și sarcini	Referințe
NU SUNT	

Anexa Nr. 1 La Partea I

Teren

Nr cadastral	Suprafața (mp)*	Observații / Referințe
	2.308	

* Suprafața este determinată în planul de proiecție Stereo 70.



Date referitoare la teren

Crt	Categorie folosință	Intra vilan	Suprafața (mp)	Tarla	Parcelă	Nr. topo	Observații / Referințe
1	faneata	NU	2.308	-	-	-	

Lungime Segmente

1) Valorile lungimilor segmentelor sunt obținute din proiecție în plan.

Punct început	X / Y	Punct sfârșit	X / Y	Lungime segment (** (m)
1	579.239,281 637.262,504	2	579.241,543 637.254,702	8.123
3	579.246,636 637.247,547	4	579.252,467 637.233,952	14.793
5	579.253,99 637.227,932	6	579.256,625 637.210,232	17.895
7	579.259,087 637.188,081	8	579.261,589 637.170,529	17.729
9	579.263,875 637.160,298	10	579.266,635 637.148,894	11.733

Punct început	X / Y	Punct sfârșit	X / Y	Lungime segment (** (m)
2	579.241,543 637.254,702	3	579.246,636 637.247,547	8.783
4	579.252,467 637.233,952	5	579.253,99 637.227,932	6.21
6	579.256,625 637.210,232	7	579.259,087 637.188,081	22.287
8	579.261,589 637.170,529	9	579.263,875 637.160,298	10.483
10	579.266,635 637.148,894	11	579.270,357 637.132,903	16.418

Punct început	X / Y	Punct sfârșit	X / Y	Lungime segment (** (m)
11	579.270,357 637.132,903	12	579.273,414 637.118,521	14.703
13	579.277,812 637.102,026	14	579.279,672 637.102,501	1.92
15	579.283,899 637.104,326	16	579.289,902 637.107,789	6.93
17	579.287,182 637.119,186	18	579.280,109 637.146,316	28.037
19	579.276,72 637.158,095	20	579.273,772 637.173,869	16.047
21	579.272,199 637.197,221	22	579.270,145 637.217,762	20.643
23	579.268,609 637.225,419	24	579.263,925 637.246,359	21.457
25	579.259,714 637.266,706	26	579.248,854 637.264,782	11.029

Punct început	X / Y	Punct sfârșit	X / Y	Lungime segment (** (m)
12	579.273,414 637.118,521	13	579.277,812 637.102,026	17.071
14	579.279,672 637.102,501	15	579.283,899 637.104,326	4.604
16	579.289,902 637.107,789	17	579.287,182 637.119,186	11.717
18	579.280,109 637.146,316	19	579.276,72 637.158,095	12.257
20	579.273,772 637.173,869	21	579.272,199 637.197,221	23.405
22	579.270,145 637.217,762	23	579.268,609 637.225,419	7.81
24	579.263,925 637.246,359	25	579.259,714 637.266,706	20.778
26	579.248,854 637.264,782	1	579.239,281 637.262,504	9.84

** Lungimile segmentelor sunt determinate în planul de proiecție Stereo 70 și sunt rotunjite la 1 milimetru.

*** Distanța dintre puncte este formată din segmente cumulate ce sunt mai mici decât valoarea 1 milimetru.

**DATE DESPRE IMOBILUL NR. 9496**

Oficiul de Cadastru și Publicitate Imobiliară NEAMT
Biroul de Cadastru și Publicitate Imobiliară Targu-Neamt

A. Partea I. Descrierea imobilului

TEREN Extravilan

Adresa: Jud. Neamt, punct 'Cotnărel'

Nr. Crt	Nr cadastral Nr. topografic	Suprafața* (mp)	Observații / Referințe
A1	51896	Din acte: 3.738 Masurata: 4.007	Sector cadastral:190 Teren imprejmuit;

B. Partea II. Proprietari și acte

Inscrieri privitoare la dreptul de proprietate și alte drepturi reale		Referințe
3825 / 09/02/2015		
Act Notarial nr. 206 - contract de vanzare, din 05/02/2015 emis de Andronache Laura;		
B1	Intabulare, drept de PROPRIETATE, dobandit prin Conventie, cota actuala 1/1, cota initiala 1/1 1) GAVRILIU IOAN 2) GAVRILIU ELENA, - soti	A1

C. Partea III. SARCINI .

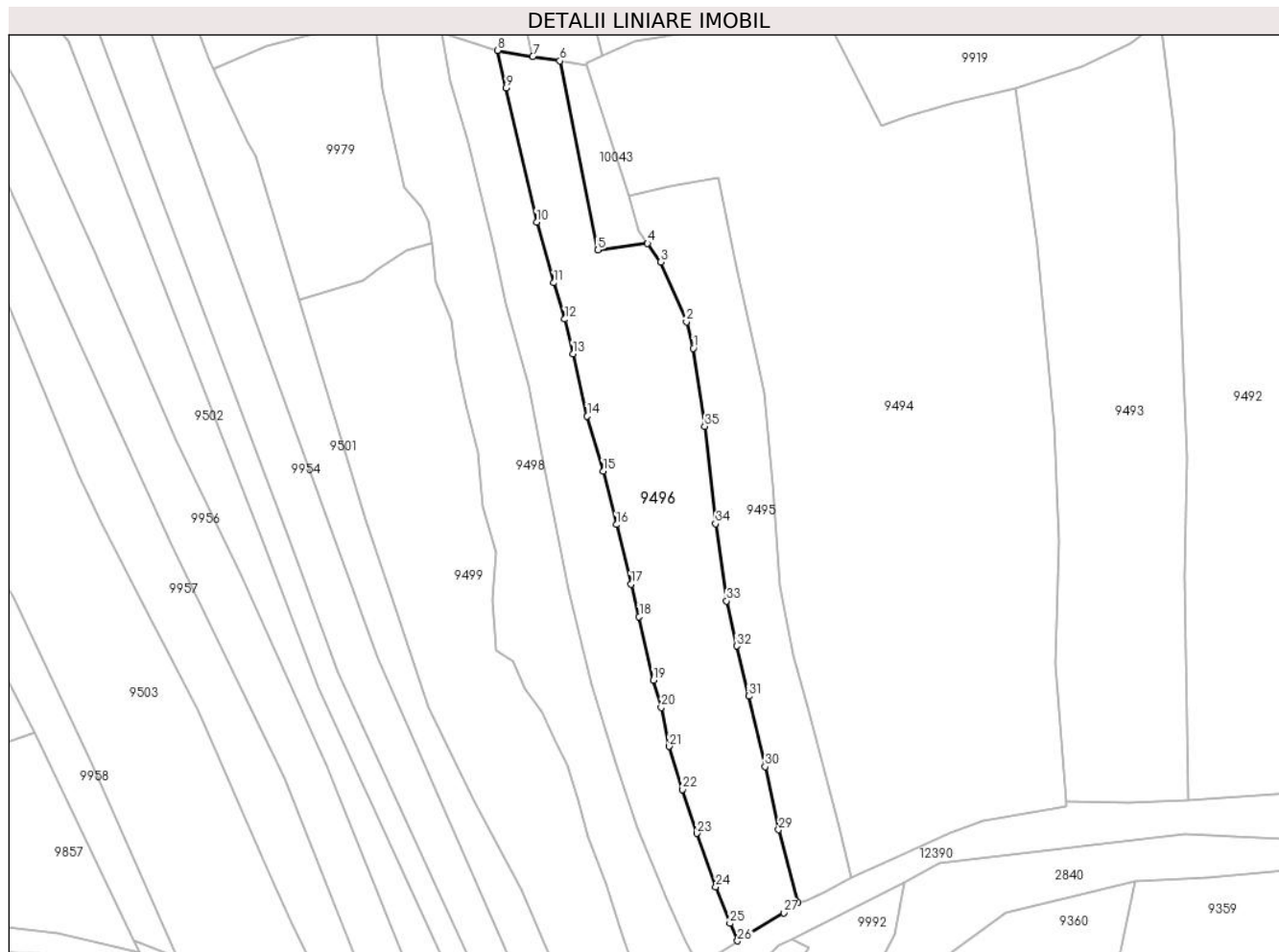
Inscrieri privind dezmembramintele dreptului de proprietate, drepturi reale de garanție și sarcini	Referințe
NU SUNT	

Anexa Nr. 1 La Partea I

Teren

Nr cadastral	Suprafața (mp)*	Observații / Referințe
51896	Din acte: 3.738 Masurata: 4.007	

* Suprafața este determinată în planul de proiecție Stereo 70.



Date referitoare la teren

Crt	Categorie folosință	Intra vilan	Suprafața (mp)	Tarla	Parcelă	Nr. topo	Observații / Referințe
1	faneata	NU	4.007	-	-	-	

Lungime Segmente

1) Valorile lungimilor segmentelor sunt obținute din proiecție în plan.

Punct început	X / Y	Punct sfârșit	X / Y	Lungime segment (** (m)
1	579.253,99 637.227,932	2	579.252,467 637.233,952	6.21
3	579.246,636 637.247,547	4	579.243,629 637.251,771	5.185
5	579.232,323 637.250,274	6	579.223,677 637.293,245	43.832
7	579.217,572 637.294,273	8	579.209,515 637.295,629	8.17
9	579.211,451 637.287,135	10	579.218,461 637.256,655	31.276

Punct început	X / Y	Punct sfârșit	X / Y	Lungime segment (** (m)
2	579.252,467 637.233,952	3	579.246,636 637.247,547	14.793
4	579.243,629 637.251,771	5	579.232,323 637.250,274	11.405
6	579.223,677 637.293,245	7	579.217,572 637.294,273	6.191
8	579.209,515 637.295,629	9	579.211,451 637.287,135	8.712
10	579.218,461 637.256,655	11	579.222,343 637.242,832	14.358

Punct început	X / Y	Punct sfârșit	X / Y	Lungime segment (** (m)
11	579.222,343 637.242,832	12	579.224,835 637.234,566	8.633
13	579.226,663 637.226,699	14	579.229,921 637.212,517	14.551
15	579.233,595 637.200,024	16	579.236,574 637.187,873	12.511
17	579.239,906 637.174,382	18	579.241,719 637.166,965	7.635
19	579.244,984 637.152,537	20	579.246,75 637.146,296	6.486
21	579.248,576 637.137,464	22	579.251,612 637.127,674	10.25
23	579.254,818 637.117,711	24	579.259,127 637.105,554	12.898
25	579.262,375 637.097,259	26	579.264,112 637.093,283	4.339
27	579.274,576 637.099,638	28	579.277,812 637.102,026	4.022
29	579.273,414 637.118,521	30	579.270,357 637.132,903	14.703
31	579.266,635 637.148,894	32	579.263,875 637.160,298	11.733
33	579.261,589 637.170,529	34	579.259,087 637.188,081	17.729
35	579.256,625 637.210,232	1	579.253,99 637.227,932	17.895

Punct început	X / Y	Punct sfârșit	X / Y	Lungime segment (** (m)
12	579.224,835 637.234,566	13	579.226,663 637.226,699	8.077
14	579.229,921 637.212,517	15	579.233,595 637.200,024	13.022
16	579.236,574 637.187,873	17	579.239,906 637.174,382	13.896
18	579.241,719 637.166,965	19	579.244,984 637.152,537	14.793
20	579.246,75 637.146,296	21	579.248,576 637.137,464	9.019
22	579.251,612 637.127,674	23	579.254,818 637.117,711	10.466
24	579.259,127 637.105,554	25	579.262,375 637.097,259	8.908
26	579.264,112 637.093,283	27	579.274,576 637.099,638	12.243
28	579.277,812 637.102,026	29	579.273,414 637.118,521	17.071
30	579.270,357 637.132,903	31	579.266,635 637.148,894	16.418
32	579.263,875 637.160,298	33	579.261,589 637.170,529	10.483
34	579.259,087 637.188,081	35	579.256,625 637.210,232	22.287

** Lungimile segmentelor sunt determinate în planul de proiecție Stereo 70 și sunt rotunjite la 1 milimetru.

*** Distanța dintre puncte este formată din segmente cumulate ce sunt mai mici decât valoarea 1 milimetru.

**DATE DESPRE IMOBILUL NR. 9497**

Oficiul de Cadastru și Publicitate Imobiliară NEAMT
Biroul de Cadastru și Publicitate Imobiliară Targu-Neamt

A. Partea I. Descrierea imobilului

TEREN Extravilan

Adresa: Jud. Neamt

Nr. Crt	Nr cadastral Nr. topografic	Suprafața* (mp)	Observații / Referințe
A1		2.649	Sector cadastral:190 Teren neimpregmuit;

B. Partea II. Proprietari și acte

Inscrieri privitoare la dreptul de proprietate și alte drepturi reale		Referințe
/		
Act Administrativ nr. 12943, din 22/08/2023 emis de PRIMARIA COMUNEI PIPIRIG;		
B1	Inscrierea posesiei, drept de PROPRIETATE, dobandit prin Lege, cota actuala 1/1, cota initiala 1/1 1) DAVID VASILE	A1

C. Partea III. SARCINI .

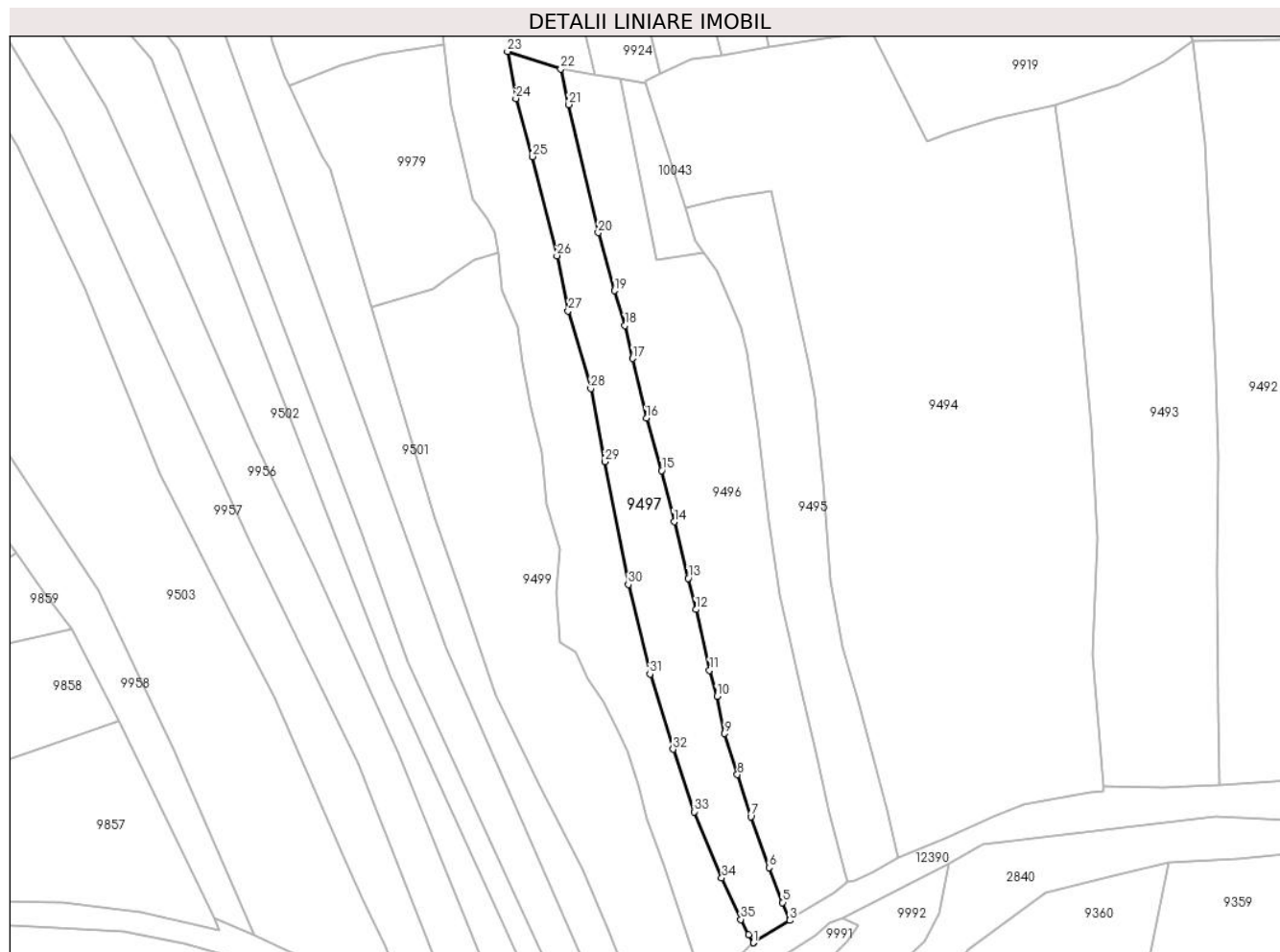
Inscrieri privind dezmembramintele dreptului de proprietate, drepturi reale de garanție și sarcini	Referințe
NU SUNT	

Anexa Nr. 1 La Partea I

Teren

Nr cadastral	Suprafața (mp)*	Observații / Referințe
	2.649	

* Suprafața este determinată în planul de proiecție Stereo 70.



Date referitoare la teren

Crt	Categorie folosință	Intra vilan	Suprafața (mp)	Tarla	Parcelă	Nr. topo	Observații / Referințe
1	faneata	NU	2.649	-	-	-	

Lungime Segmente

1) Valorile lungimilor segmentelor sunt obținute din proiecție în plan.

Punct început	X / Y	Punct sfârșit	X / Y	Lungime segment (** (m)	Punct început	X / Y	Punct sfârșit	X / Y	Lungime segment (** (m)
1	579.255,392 637.087,668	2	579.255,487 637.087,761	0.133	2	579.255,487 637.087,761	3	579.264,129 637.092,971	10.091
3	579.264,129 637.092,971	4	579.264,112 637.093,283	0.312	4	579.264,112 637.093,283	5	579.262,375 637.097,259	4.339
5	579.262,375 637.097,259	6	579.259,127 637.105,554	8.908	6	579.259,127 637.105,554	7	579.254,818 637.117,711	12.898
7	579.254,818 637.117,711	8	579.251,612 637.127,674	10.466	8	579.251,612 637.127,674	9	579.248,576 637.137,464	10.25
9	579.248,576 637.137,464	10	579.246,75 637.146,296	9.019	10	579.246,75 637.146,296	11	579.244,984 637.152,537	6.486

Punct început	X / Y	Punct sfârșit	X / Y	Lungime segment (** (m)
11	579.244,984 637.152,537	12	579.241,719 637.166,965	14.793
13	579.239,906 637.174,382	14	579.236,574 637.187,873	13.896
15	579.233,595 637.200,024	16	579.229,921 637.212,517	13.022
17	579.226,663 637.226,699	18	579.224,835 637.234,566	8.077
19	579.222,343 637.242,832	20	579.218,461 637.256,655	14.358
21	579.211,451 637.287,135	22	579.209,515 637.295,629	8.712
23	579.196,813 637.299,791	24	579.198,859 637.288,588	11.388
25	579.202,797 637.274,763	26	579.208,615 637.251,148	24.321
27	579.211,298 637.238,071	28	579.216,662 637.219,573	19.26
29	579.219,976 637.202,134	30	579.225,616 637.172,907	29.766
31	579.230,761 637.151,63	32	579.236,284 637.133,697	18.764
33	579.241,287 637.118,847	34	579.247,876 637.103,089	17.08
35	579.252,429 637.093,227	36	579.254,289 637.089,626	4.053

Punct început	X / Y	Punct sfârșit	X / Y	Lungime segment (** (m)
12	579.241,719 637.166,965	13	579.239,906 637.174,382	7.635
14	579.236,574 637.187,873	15	579.233,595 637.200,024	12.511
16	579.229,921 637.212,517	17	579.226,663 637.226,699	14.551
18	579.224,835 637.234,566	19	579.222,343 637.242,832	8.633
20	579.218,461 637.256,655	21	579.211,451 637.287,135	31.276
22	579.209,515 637.295,629	23	579.196,813 637.299,791	13.366
24	579.198,859 637.288,588	25	579.202,797 637.274,763	14.375
26	579.208,615 637.251,148	27	579.211,298 637.238,071	13.349
28	579.216,662 637.219,573	29	579.219,976 637.202,134	17.751
30	579.225,616 637.172,907	31	579.230,761 637.151,63	21.89
32	579.236,284 637.133,697	33	579.241,287 637.118,847	15.67
34	579.247,876 637.103,089	35	579.252,429 637.093,227	10.862
36	579.254,289 637.089,626	1	579.255,392 637.087,668	2.247

** Lungimile segmentelor sunt determinate în planul de proiecție Stereo 70 și sunt rotunjite la 1 milimetru.

*** Distanța dintre puncte este formată din segmente cumulate ce sunt mai mici decât valoarea 1 milimetru.

**DATE DESPRE IMOBILUL NR. 9498**

Oficiul de Cadastru și Publicitate Imobiliară NEAMT
Biroul de Cadastru și Publicitate Imobiliară Targu-Neamt

A. Partea I. Descrierea imobilului

TEREN Extravilan

Adresa: Jud. Neamt

Nr. Crt	Nr cadastral Nr. topografic	Suprafața* (mp)	Observații / Referințe
A1		5.406	Sector cadastral:190 Teren neimpregmuit;

B. Partea II. Proprietari și acte

Inscrieri privitoare la dreptul de proprietate și alte drepturi reale		Referințe
/		
Act Administrativ nr. 13490, din 30/08/2023 emis de PRIMARIA COMUNEI PIPIRIG;		
B1	Inscrierea posesiei, drept de PROPRIETATE, dobandit prin Lege, cota actuala 1/1, cota initiala 1/1 1) GRAMADĂ MARICICA	A1

C. Partea III. SARCINI .

Inscrieri privind dezmembramintele dreptului de proprietate, drepturi reale de garanție și sarcini	Referințe
NU SUNT	

Punct început	X / Y	Punct sfârșit	X / Y	Lungime segment	Punct început	X / Y	Punct sfârșit	X / Y	Lungime segment	Punct început	X / Y	Punct sfârșit	X / Y	Lungime segment
19	579.193,735 637.256,903	20	579.194,769 637.251,836	5.171	20	579.194,769 637.251,836	21	579.195,576 637.243,008	8.865	21	579.195,576 637.243,008	22	579.199,165 637.234,364	9.359
22	579.199,165 637.234,364	23	579.200,267 637.225,616	8.817	23	579.200,267 637.225,616	24	579.202,469 637.215,127	10.718	24	579.202,469 637.215,127	25	579.205,123 637.204,366	11.083
25	579.205,123 637.204,366	26	579.206,152 637.191,858	12.55	26	579.206,152 637.191,858	27	579.209,202 637.181,477	10.82	27	579.209,202 637.181,477	28	579.208,408 637.170,93	10.577
28	579.208,408 637.170,93	29	579.209,011 637.163,354	7.6	29	579.209,011 637.163,354	30	579.209,339 637.159,228	4.139	30	579.209,339 637.159,228	31	579.213,063 637.156,957	4.362
31	579.213,063 637.156,957	32	579.215,859 637.150,465	7.068	32	579.215,859 637.150,465	33	579.219,556 637.145,206	6.428	33	579.219,556 637.145,206	34	579.222,745 637.138,774	7.179
34	579.222,745 637.138,774	35	579.225,422 637.133,222	6.164	35	579.225,422 637.133,222	36	579.227,906 637.125,303	8.299	36	579.227,906 637.125,303	37	579.230,03 637.117,131	8.444
37	579.230,03 637.117,131	38	579.234,089 637.106,168	11.69	38	579.234,089 637.106,168	39	579.237,878 637.095,109	11.69	39	579.237,878 637.095,109	40	579.240,239 637.087,961	7.528
40	579.240,239 637.087,961	41	579.241,446 637.083,732	4.398	41	579.241,446 637.083,732	42	579.242,194 637.080,678	3.144	42	579.242,194 637.080,678	43	579.249,88 637.083,599	8.222
43	579.249,88 637.083,599	44	579.252,804 637.085,12	3.296	44	579.252,804 637.085,12	45	579.255,392 637.087,668	3.632	45	579.255,392 637.087,668	46	579.254,289 637.089,626	2.247
46	579.254,289 637.089,626	47	579.252,429 637.093,227	4.053	47	579.252,429 637.093,227	48	579.247,876 637.103,089	10.862	48	579.247,876 637.103,089	49	579.241,287 637.118,847	17.08
49	579.241,287 637.118,847	50	579.236,284 637.133,697	15.67	50	579.236,284 637.133,697	51	579.230,761 637.151,63	18.764	51	579.230,761 637.151,63	52	579.225,616 637.172,907	21.89
52	579.225,616 637.172,907	53	579.219,976 637.202,134	29.766	53	579.219,976 637.202,134	54	579.216,662 637.219,573	17.751	54	579.216,662 637.219,573	55	579.211,298 637.238,071	19.26
55	579.211,298 637.238,071	56	579.208,615 637.251,148	13.349	56	579.208,615 637.251,148	57	579.202,797 637.274,763	24.321	57	579.202,797 637.274,763	58	579.198,859 637.288,588	14.375
58	579.198,859 637.288,588	59	579.196,813 637.299,791	11.388	59	579.196,813 637.299,791	1	579.209,515 637.295,629	13.366					

** Lungimile segmentelor sunt determinate în planul de proiecție Stereo 70 și sunt rotunjite la 1 milimetru.

*** Distanța dintre puncte este formată din segmente cumulate ce sunt mai mici decât valoarea 1 milimetru.

**DATE DESPRE IMOBILUL NR. 9499**

Oficiul de Cadastru și Publicitate Imobiliară NEAMT
Biroul de Cadastru și Publicitate Imobiliară Targu-Neamt

A. Partea I. Descrierea imobilului

TEREN Extravilan

Adresa: Jud. Neamt

Nr. Crt	Nr cadastral Nr. topografic	Suprafața* (mp)	Observații / Referințe
A1		4.182	Sector cadastral:190 Teren neimpregmuit;

B. Partea II. Proprietari și acte

Inscrieri privitoare la dreptul de proprietate și alte drepturi reale		Referințe
/		
Act Administrativ nr. 12943, din 22/08/2023 emis de PRIMARIA COMUNEI PIPIRIG;		
B1	Inscrierea posesiei, drept de PROPRIETATE, dobandit prin Lege, cota actuala 1/1, cota initiala 1/1 1) URSU VIOREL	A1

C. Partea III. SARCINI .

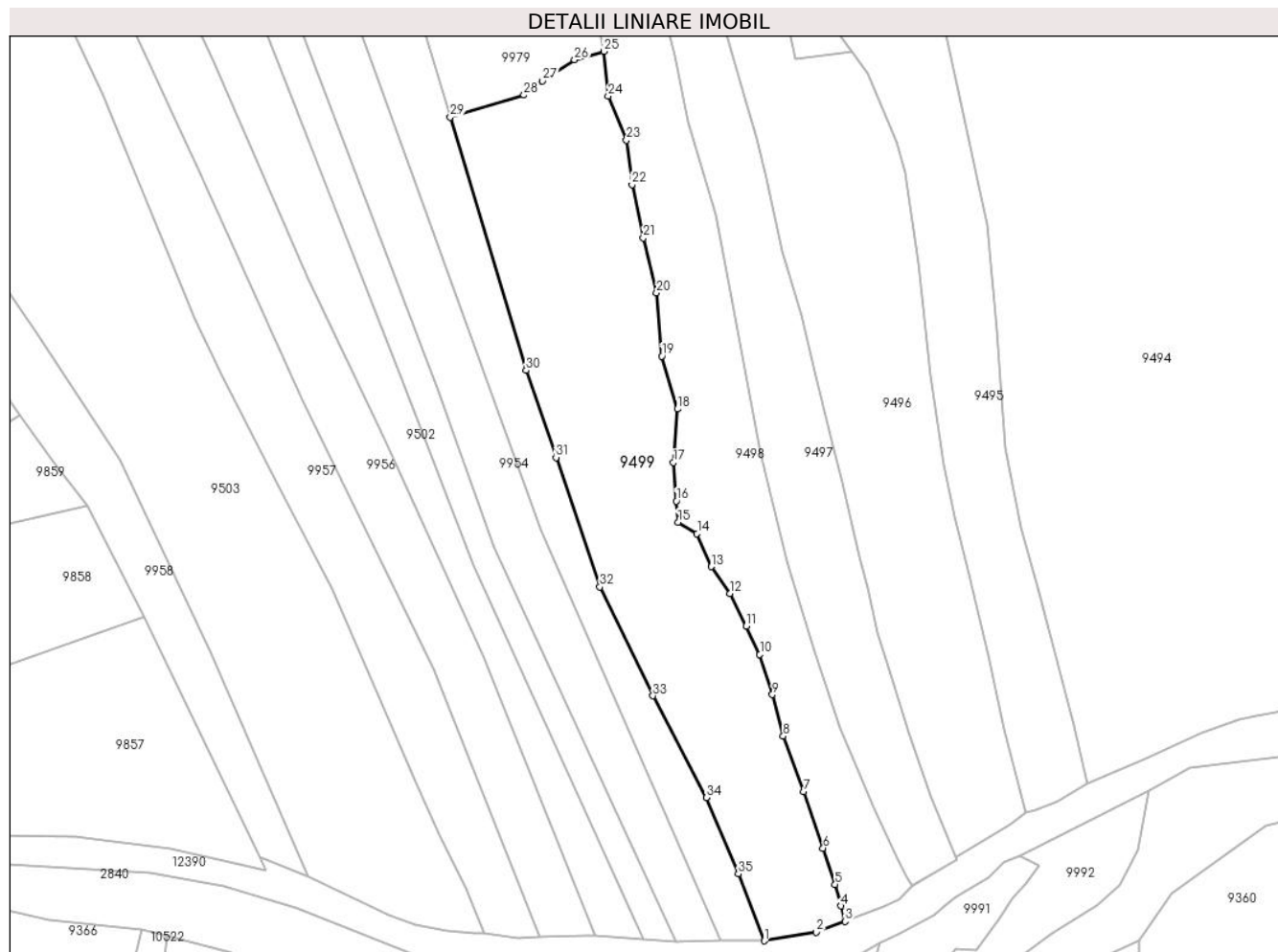
Inscrieri privind dezmembramintele dreptului de proprietate, drepturi reale de garanție și sarcini	Referințe
NU SUNT	

Anexa Nr. 1 La Partea I

Teren

Nr cadastral	Suprafața (mp)*	Observații / Referințe
	4.182	

* Suprafața este determinată în planul de proiecție Stereo 70.



Date referitoare la teren

Crt	Categorie folosință	Intra vilan	Suprafața (mp)	Tarla	Parcelă	Nr. topo	Observații / Referințe
1	faneata	NU	4.182	-	-	-	

Lungime Segmente

1) Valorile lungimilor segmentelor sunt obținute din proiecție în plan.

Punct început	X / Y	Punct sfârșit	X / Y	Lungime segment (** (m)
1	579.226,313 637.076,857	2	579.236,55 637.078,527	10.372
3	579.242,194 637.080,678	4	579.241,446 637.083,732	3.144
5	579.240,239 637.087,961	6	579.237,878 637.095,109	7.528
7	579.234,089 637.106,168	8	579.230,03 637.117,131	11.69
9	579.227,906 637.125,303	10	579.225,422 637.133,222	8.299

Punct început	X / Y	Punct sfârșit	X / Y	Lungime segment (** (m)
2	579.236,55 637.078,527	3	579.242,194 637.080,678	6.04
4	579.241,446 637.083,732	5	579.240,239 637.087,961	4.398
6	579.237,878 637.095,109	7	579.234,089 637.106,168	11.69
8	579.230,03 637.117,131	9	579.227,906 637.125,303	8.444
10	579.225,422 637.133,222	11	579.222,745 637.138,774	6.164

Punct început	X / Y	Punct sfârșit	X / Y	Lungime segment (** (m)
11	579.222,745 637.138,774	12	579.219,556 637.145,206	7.179
13	579.215,859 637.150,465	14	579.213,063 637.156,957	7.068
15	579.209,339 637.159,228	16	579.209,011 637.163,354	4.139
17	579.208,408 637.170,93	18	579.209,202 637.181,477	10.577
19	579.206,152 637.191,858	20	579.205,123 637.204,366	12.55
21	579.202,469 637.215,127	22	579.200,267 637.225,616	10.718
23	579.199,165 637.234,364	24	579.195,576 637.243,008	9.359
25	579.194,769 637.251,836	26	579.188,96 637.250,166	6.044
27	579.182,674 637.245,977	28	579.178,999 637.243,233	4.586
29	579.164,496 637.238,888	30	579.179,426 637.189,056	52.021
31	579.185,312 637.171,931	32	579.193,952 637.146,504	26.855
33	579.204,383 637.125,064	34	579.214,91 637.105,029	22.632
35	579.221,209 637.090,032	1	579.226,313 637.076,857	14.129

Punct început	X / Y	Punct sfârșit	X / Y	Lungime segment (** (m)
12	579.219,556 637.145,206	13	579.215,859 637.150,465	6.428
14	579.213,063 637.156,957	15	579.209,339 637.159,228	4.362
16	579.209,011 637.163,354	17	579.208,408 637.170,93	7.6
18	579.209,202 637.181,477	19	579.206,152 637.191,858	10.82
20	579.205,123 637.204,366	21	579.202,469 637.215,127	11.083
22	579.200,267 637.225,616	23	579.199,165 637.234,364	8.817
24	579.195,576 637.243,008	25	579.194,769 637.251,836	8.865
26	579.188,96 637.250,166	27	579.182,674 637.245,977	7.554
28	579.178,999 637.243,233	29	579.164,496 637.238,888	15.14
30	579.179,426 637.189,056	31	579.185,312 637.171,931	18.108
32	579.193,952 637.146,504	33	579.204,383 637.125,064	23.843
34	579.214,91 637.105,029	35	579.221,209 637.090,032	16.266

** Lungimile segmentelor sunt determinate în planul de proiecție Stereo 70 și sunt rotunjite la 1 milimetru.

*** Distanța dintre puncte este formată din segmente cumulate ce sunt mai mici decât valoarea 1 milimetru.

**DATE DESPRE IMOBILUL NR. 9500**

Oficiul de Cadastru și Publicitate Imobiliară NEAMT
Biroul de Cadastru și Publicitate Imobiliară Targu-Neamt

A. Partea I. Descrierea imobilului

TEREN Extravilan

Adresa: Jud. Neamt

Nr. Crt	Nr cadastral Nr. topografic	Suprafața* (mp)	Observații / Referințe
A1		9.143	Sector cadastral:190 Teren neimpregmuit;

B. Partea II. Proprietari și acte

Inscrieri privitoare la dreptul de proprietate și alte drepturi reale		Referințe
/		
Act Administrativ nr. 12943, din 22/08/2023 emis de PRIMARIA COMUNEI PIPIRIG;		
B1	Inscrierea posesiei, drept de PROPRIETATE, dobandit prin Lege, cota actuala 1/1, cota initiala 1/1 1) DAVID ION	A1

C. Partea III. SARCINI .

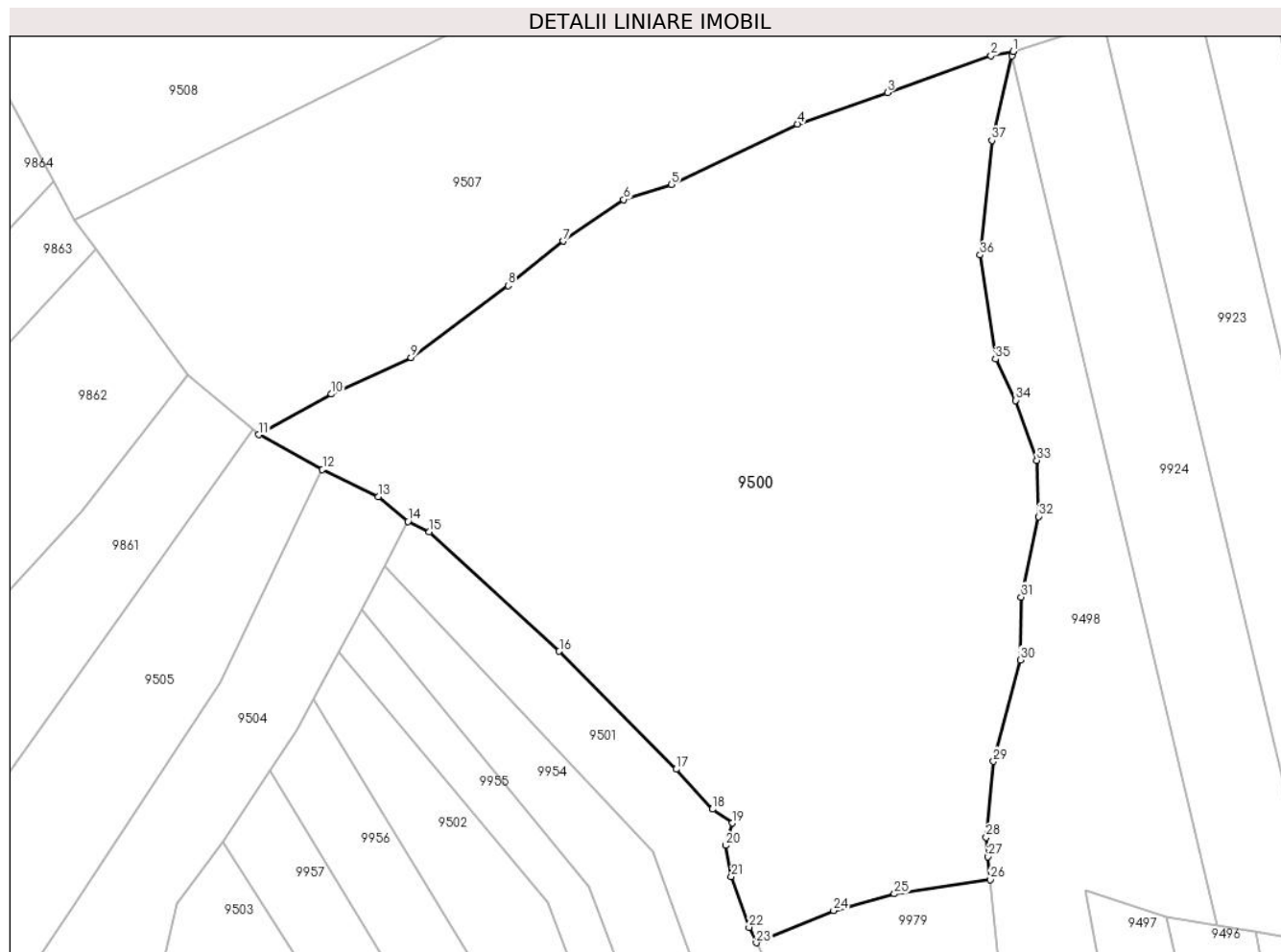
Inscrieri privind dezmembramintele dreptului de proprietate, drepturi reale de garanție și sarcini	Referințe
NU SUNT	

Anexa Nr. 1 La Partea I

Teren

Nr cadastral	Suprafața (mp)*	Observații / Referințe
	9.143	

* Suprafața este determinată în planul de proiecție Stereo 70.



Date referitoare la teren

Crt	Categorie folosință	Intra vilan	Suprafața (mp)	Tarla	Parcelă	Nr. topo	Observații / Referințe
1	faneata	NU	9.143	-	-	-	

Lungime Segmente

1) Valorile lungimilor segmentelor sunt obținute din proiecție în plan.

Punct început	X / Y	Punct sfârșit	X / Y	Lungime segment (** (m)
1	579.185,366 637.431,961	2	579.181,915 637.431,281	3.517
3	579.165,587 637.425,463	4	579.151,357 637.420,53	15.061
5	579.131,505 637.410,994	6	579.123,941 637.408,611	7.93
7	579.114,403 637.402,081	8	579.105,757 637.395,05	11.144
9	579.090,406 637.383,749	10	579.077,839 637.377,957	13.838

Punct început	X / Y	Punct sfârșit	X / Y	Lungime segment (** (m)
2	579.181,915 637.431,281	3	579.165,587 637.425,463	17.334
4	579.151,357 637.420,53	5	579.131,505 637.410,994	22.024
6	579.123,941 637.408,611	7	579.114,403 637.402,081	11.559
8	579.105,757 637.395,05	9	579.090,406 637.383,749	19.062
10	579.077,839 637.377,957	11	579.066,406 637.371,56	13.101

Punct început	X / Y	Punct sfârșit	X / Y	Lungime segment (** (m)
11	579.066,406 637.371,56	12	579.076,438 637.366,104	11.42
13	579.085,212 637.361,775	14	579.089,933 637.357,9	6.108
15	579.093,292 637.356,258	16	579.113,782 637.337,425	27.83
17	579.132,244 637.318,847	18	579.137,978 637.312,574	8.499
19	579.141,099 637.310,355	20	579.140,062 637.306,837	3.668
21	579.140,946 637.301,962	22	579.143,733 637.293,948	8.485
23	579.144,879 637.291,506	24	579.157,075 637.296,57	13.206
25	579.166,673 637.299,211	26	579.181,814 637.301,476	15.309
27	579.181,451 637.305,049	28	579.181,138 637.308,137	3.104
29	579.182,297 637.320,075	30	579.186,508 637.336,069	16.539
31	579.186,656 637.345,974	32	579.189,394 637.358,677	12.995
33	579.189,131 637.367,539	34	579.185,79 637.376,969	10.004
35	579.182,601 637.383,492	36	579.180,183 637.399,88	16.565
37	579.182,049 637.417,914	38	579.185,196 637.431,241	13.694

Punct început	X / Y	Punct sfârșit	X / Y	Lungime segment (** (m)
12	579.076,438 637.366,104	13	579.085,212 637.361,775	9.784
14	579.089,933 637.357,9	15	579.093,292 637.356,258	3.739
16	579.113,782 637.337,425	17	579.132,244 637.318,847	26.191
18	579.137,978 637.312,574	19	579.141,099 637.310,355	3.829
20	579.140,062 637.306,837	21	579.140,946 637.301,962	4.955
22	579.143,733 637.293,948	23	579.144,879 637.291,506	2.698
24	579.157,075 637.296,57	25	579.166,673 637.299,211	9.955
26	579.181,814 637.301,476	27	579.181,451 637.305,049	3.591
28	579.181,138 637.308,137	29	579.182,297 637.320,075	11.994
30	579.186,508 637.336,069	31	579.186,656 637.345,974	9.906
32	579.189,394 637.358,677	33	579.189,131 637.367,539	8.866
34	579.185,79 637.376,969	35	579.182,601 637.383,492	7.261
36	579.180,183 637.399,88	37	579.182,049 637.417,914	18.13
38	579.185,196 637.431,241	1	579.185,366 637.431,961	0.74

** Lungimile segmentelor sunt determinate în planul de proiecție Stereo 70 și sunt rotunjite la 1 milimetru.

*** Distanța dintre puncte este formată din segmente cumulate ce sunt mai mici decât valoarea 1 milimetru.

**DATE DESPRE IMOBILUL NR. 9501**

Oficiul de Cadastru și Publicitate Imobiliară NEAMT
Biroul de Cadastru și Publicitate Imobiliară Targu-Neamt

A. Partea I. Descrierea imobilului

TEREN Extravilan

Adresa: Jud. Neamt, punct 'Cotnărel'

Nr. Crt	Nr cadastral Nr. topografic	Suprafața* (mp)	Observații / Referințe
A1	52793	Din acte: 2.790 Masurata: 2.952	Sector cadastral:190 Teren imprejmuit;

B. Partea II. Proprietari și acte

Inscrieri privitoare la dreptul de proprietate și alte drepturi reale		Referințe
14192 / 15/05/2018		
Act Notarial nr. Contract de vânzare aut. nr. 115, din 14/05/2018 emis de BIN Andronache Laura (act administrativ nr Certificat atestare că petentul este cunoscut ca proprietar nr. 4960 din 19.04.2018, emis de Primăria Com. Pipirig;act notarial nr Încheiere rectificare nr. 2 din 25.05.2018, emis de BIN Andronache Laura;act administrativ nr Proces - verbal de identificare a imobilului nr. 4961 din 19.04.2018, emis de Primăria Com. Pipirig);		
B1	Intabulare, drept de PROPRIETATE, cu titlu de drept de CUMPĂRARE, dobandit prin Conventie, cota actuala 1/1, cota initiala 1/1 1) URSU DĂNUȚ , * Bun Propriu	A1

C. Partea III. SARCINI .

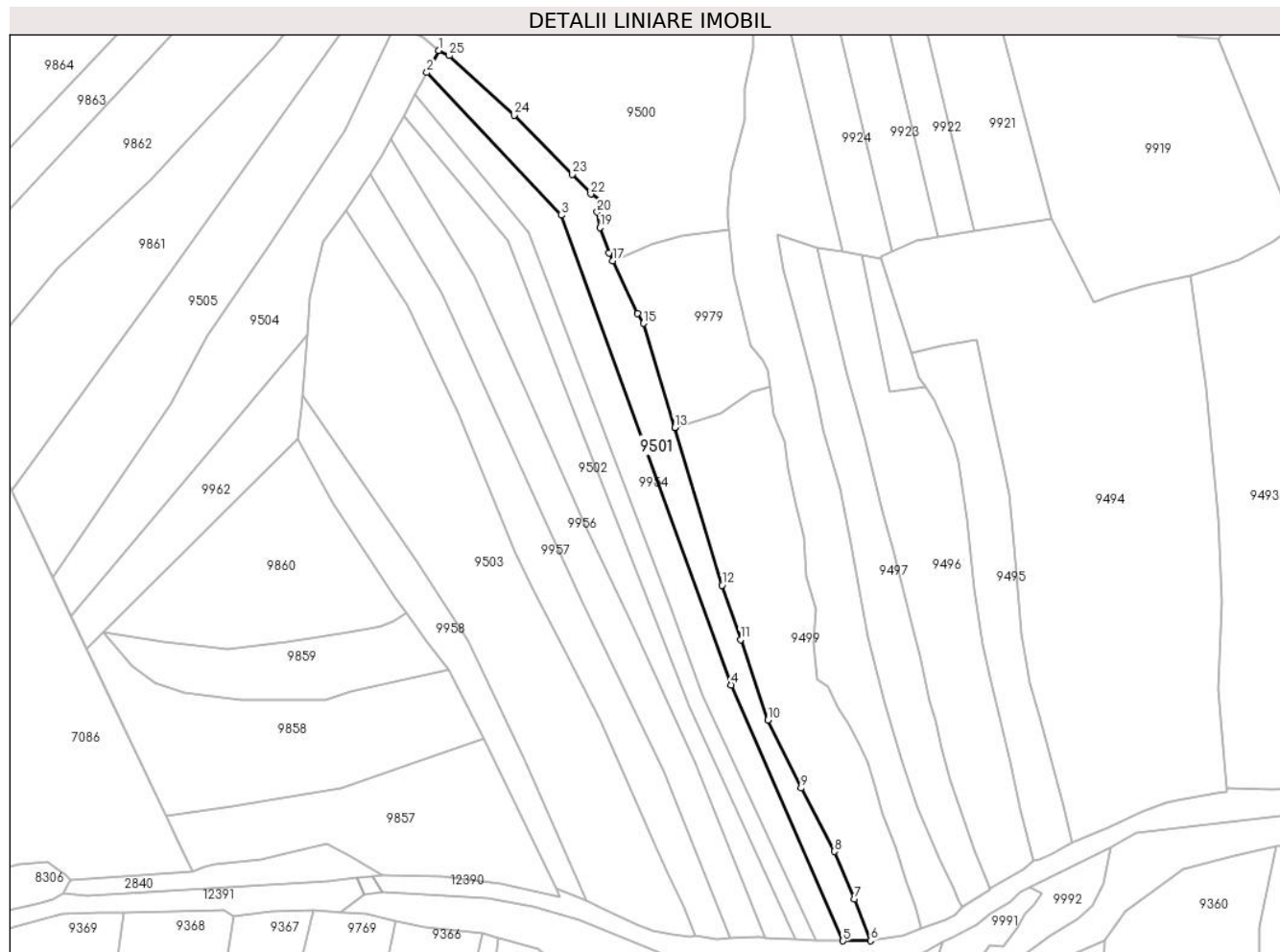
Inscrieri privind dezmembramintele dreptului de proprietate, drepturi reale de garanție și sarcini	Referințe
NU SUNT	

Anexa Nr. 1 La Partea I

Teren

Nr cadastral	Suprafața (mp)*	Observații / Referințe
52793	Din acte: 2.790 Masurata: 2.952	

* Suprafața este determinată în planul de proiecție Stereo 70.



Date referitoare la teren

Crt	Categorie folosință	Intra vilan	Suprafața (mp)	Tarla	Parcelă	Nr. topo	Observații / Referințe
1	faneata	NU	2.952	-	-	-	

Lungime Segmente

1) Valorile lungimilor segmentelor sunt obținute din proiecție în plan.

Punct început	X / Y	Punct sfârșit	X / Y	Lungime segment (** (m)
1	579.089,933 637.357,9	2	579.086,248 637.350,926	7.888
3	579.128,635 637.305,905	4	579.182,373 637.157,645	157.698
5	579.217,663 637.076,838	6	579.226,313 637.076,857	8.65
7	579.221,209 637.090,032	8	579.214,91 637.105,029	16.266
9	579.204,383 637.125,064	10	579.193,952 637.146,504	23.843

Punct început	X / Y	Punct sfârșit	X / Y	Lungime segment (** (m)
2	579.086,248 637.350,926	3	579.128,635 637.305,905	61.835
4	579.182,373 637.157,645	5	579.217,663 637.076,838	88.177
6	579.226,313 637.076,857	7	579.221,209 637.090,032	14.129
8	579.214,91 637.105,029	9	579.204,383 637.125,064	22.632
10	579.193,952 637.146,504	11	579.185,312 637.171,931	26.855

Punct început	X / Y	Punct sfârșit	X / Y	Lungime segment (** (m)
11	579.185,312 637.171,931	12	579.179,426 637.189,056	18.108
13	579.164,496 637.238,888	14	579.164,486 637.238,919	0.033
15	579.154,701 637.271,749	16	579.152,703 637.274,838	3.679
17	579.144,879 637.291,506	18	579.143,733 637.293,948	2.698
19	579.140,946 637.301,962	20	579.140,062 637.306,837	4.955
21	579.141,099 637.310,355	22	579.137,978 637.312,574	3.829
23	579.132,244 637.318,847	24	579.113,782 637.337,425	26.191
25	579.093,292 637.356,258	1	579.089,933 637.357,9	3.739

Punct început	X / Y	Punct sfârșit	X / Y	Lungime segment (** (m)
12	579.179,426 637.189,056	13	579.164,496 637.238,888	52.021
14	579.164,486 637.238,919	15	579.154,701 637.271,749	34.257
16	579.152,703 637.274,838	17	579.144,879 637.291,506	18.413
18	579.143,733 637.293,948	19	579.140,946 637.301,962	8.485
20	579.140,062 637.306,837	21	579.141,099 637.310,355	3.668
22	579.137,978 637.312,574	23	579.132,244 637.318,847	8.499
24	579.113,782 637.337,425	25	579.093,292 637.356,258	27.83

** Lungimile segmentelor sunt determinate în planul de proiecție Stereo 70 și sunt rotunjite la 1 milimetru.

*** Distanța dintre puncte este formată din segmente cumulate ce sunt mai mici decât valoarea 1 milimetru.

**DATE DESPRE IMOBILUL NR. 9502**

Oficiul de Cadastru și Publicitate Imobiliară NEAMT
Biroul de Cadastru și Publicitate Imobiliară Targu-Neamt

A. Partea I. Descrierea imobilului

TEREN Extravilan

Adresa: Jud. Neamt

Nr. Crt	Nr cadastral Nr. topografic	Suprafața* (mp)	Observații / Referințe
A1		2.682	Sector cadastral:190 Teren neimpregmuit;

B. Partea II. Proprietari și acte

Inscrieri privitoare la dreptul de proprietate și alte drepturi reale		Referințe
/		
Act Normativ nr. 7, din 13/03/1996 emis de GUVERNUL ROMÂNIEI;		
B1	Inscrierea provizorie, drept de PROPRIETATE, dobandit prin Lege, cota actuala 1/1, cota initiala 1/1 1) COMUNA PIPIRIG, CIF:99999999999999, PROPRIETAR NEIDENTIFICAT	A1

C. Partea III. SARCINI .

Inscrieri privind dezmembramintele dreptului de proprietate, drepturi reale de garanție și sarcini	Referințe
NU SUNT	

Punct început	X / Y	Punct sfârșit	X / Y	Lungime segment (** (m)
6	579.079,025 637.337,349	7	579.075,039 637.329,911	8.439
7	579.075,039 637.329,911	8	579.101,221 637.286,656	50.562
8	579.101,221 637.286,656	9	579.118,071 637.249,606	40.702
9	579.118,071 637.249,606	10	579.136,55 637.207,128	46.323
10	579.136,55 637.207,128	11	579.151,466 637.175,67	34.815
11	579.151,466 637.175,67	12	579.170,873 637.132,909	46.959
12	579.170,873 637.132,909	13	579.193,009 637.077,86	59.333
13	579.193,009 637.077,86	1	579.202,599 637.077,237	9.61

** Lungimile segmentelor sunt determinate în planul de proiecție Stereo 70 și sunt rotunjite la 1 milimetru.

*** Distanța dintre puncte este formată din segmente cumulate ce sunt mai mici decât valoarea 1 milimetru.

**DATE DESPRE IMOBILUL NR. 9503**

Oficiul de Cadastru și Publicitate Imobiliară NEAMT
Biroul de Cadastru și Publicitate Imobiliară Targu-Neamt

A. Partea I. Descrierea imobilului

TEREN Extravilan

Adresa: Jud. Neamt

Nr. Crt	Nr cadastral Nr. topografic	Suprafața* (mp)	Observații / Referințe
A1		7.088	Sector cadastral:190 Teren neimpregmuit;

B. Partea II. Proprietari și acte

Inscrieri privitoare la dreptul de proprietate și alte drepturi reale		Referințe
/		
Act Administrativ nr. 12943, din 22/08/2023 emis de PRIMARIA COMUNEI PIPIRIG;		
B1	Inscrierea posesiei, drept de PROPRIETATE, dobandit prin Lege, cota actuala 1/1, cota initiala 1/1 1) NEGRU ION	A1

C. Partea III. SARCINI .

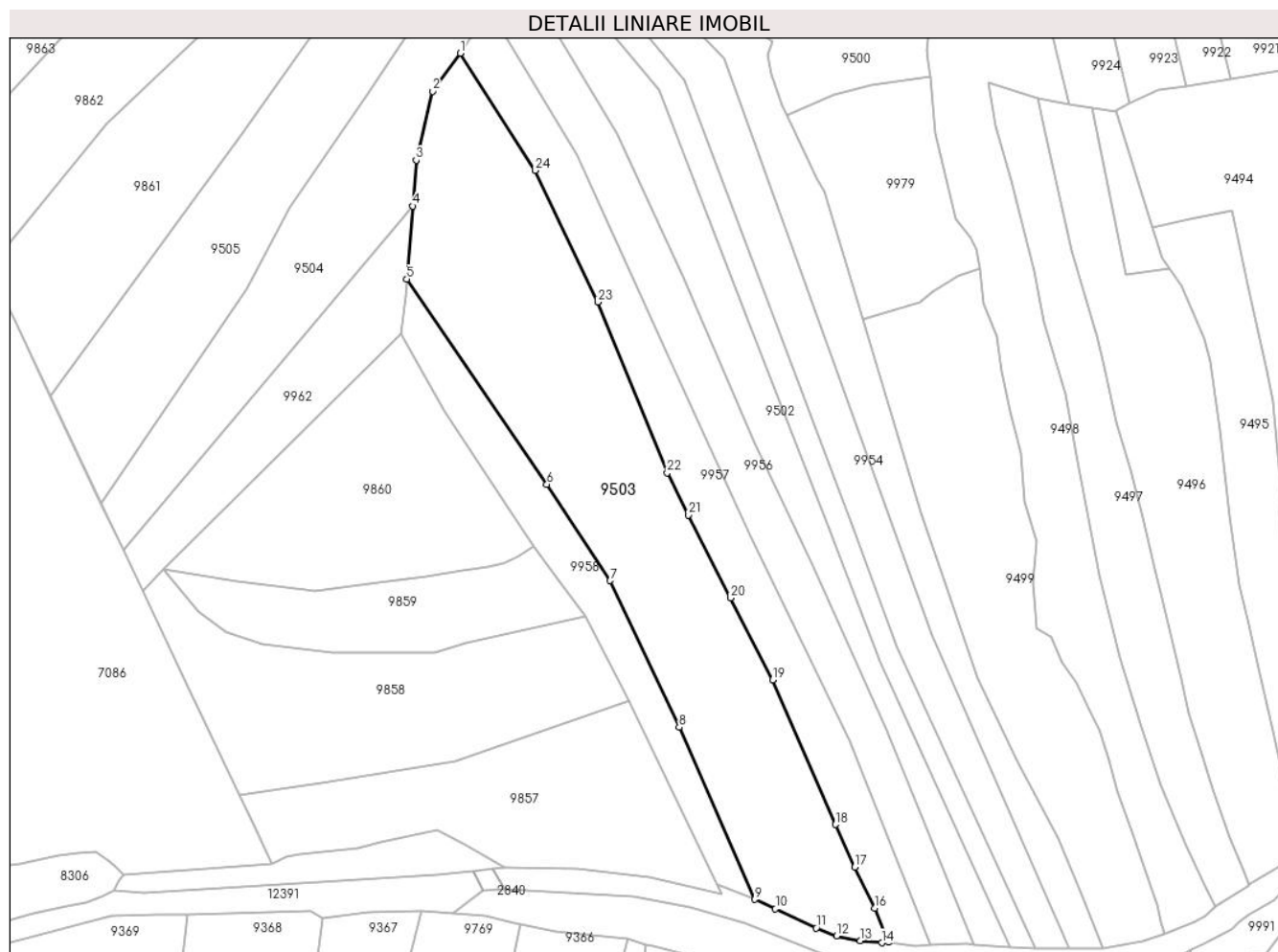
Inscrieri privind dezmembramintele dreptului de proprietate, drepturi reale de garanție și sarcini	Referințe
NU SUNT	

Anexa Nr. 1 La Partea I

Teren

Nr cadastral	Suprafața (mp)*	Observații / Referințe
	7.088	

* Suprafața este determinată în planul de proiecție Stereo 70.



Date referitoare la teren

Crt	Categorie folosință	Intra vilan	Suprafața (mp)	Tarla	Parcelă	Nr. topo	Observații / Referințe
1	faneata	NU	7.088	-	-	-	

Lungime Segmente

1) Valorile lungimilor segmentelor sunt obținute din proiecție în plan.

Punct început	X / Y	Punct sfârșit	X / Y	Lungime segment (** (m)
1	579.060,727 637.307,383	2	579.053,528 637.297,583	12.16
3	579.049,334 637.279,867	4	579.048,414 637.268,041	11.862
5	579.046,945 637.249,163	6	579.083,055 637.196,349	63.979
7	579.099,388 637.171,549	8	579.117,17 637.133,776	41.749
9	579.136,603 637.089,445	10	579.141,95 637.086,983	5.887

Punct început	X / Y	Punct sfârșit	X / Y	Lungime segment (** (m)
2	579.053,528 637.297,583	3	579.049,334 637.279,867	18.206
4	579.048,414 637.268,041	5	579.046,945 637.249,163	18.935
6	579.083,055 637.196,349	7	579.099,388 637.171,549	29.695
8	579.117,17 637.133,776	9	579.136,603 637.089,445	48.403
10	579.141,95 637.086,983	11	579.152,518 637.082,034	11.669

Punct început	X / Y	Punct sfârșit	X / Y	Lungime segment (** (m)
11	579.152,518 637.082,034	12	579.157,741 637.080,008	5.602
13	579.163,867 637.078,788	14	579.169,353 637.078,246	5.513
15	579.171,111 637.078,434	16	579.167,615 637.087,174	9.413
17	579.162,403 637.097,712	18	579.157,464 637.108,712	12.058
19	579.141,262 637.145,949	20	579.130,442 637.167,062	23.724
21	579.119,526 637.188,423	22	579.114,074 637.199,31	12.176
23	579.096,179 637.243,3	24	579.080,109 637.277,208	37.523

Punct început	X / Y	Punct sfârșit	X / Y	Lungime segment (** (m)
12	579.157,741 637.080,008	13	579.163,867 637.078,788	6.246
14	579.169,353 637.078,246	15	579.171,111 637.078,434	1.768
16	579.167,615 637.087,174	17	579.162,403 637.097,712	11.756
18	579.157,464 637.108,712	19	579.141,262 637.145,949	40.609
20	579.130,442 637.167,062	21	579.119,526 637.188,423	23.989
22	579.114,074 637.199,31	23	579.096,179 637.243,3	47.491
24	579.080,109 637.277,208	1	579.060,727 637.307,383	35.864

** Lungimile segmentelor sunt determinate în planul de proiecție Stereo 70 și sunt rotunjite la 1 milimetru.

*** Distanța dintre puncte este formată din segmente cumulate ce sunt mai mici decât valoarea 1 milimetru.

**DATE DESPRE IMOBILUL NR. 9504**

Oficiul de Cadastru și Publicitate Imobiliară NEAMT
Biroul de Cadastru și Publicitate Imobiliară Targu-Neamt

A. Partea I. Descrierea imobilului

TEREN Extravilan

Adresa: Jud. Neamt

Nr. Crt	Nr cadastral Nr. topografic	Suprafața* (mp)	Observații / Referințe
A1		3.600	Sector cadastral:190 Teren neimprejmuit;

B. Partea II. Proprietari și acte

Inscrieri privitoare la dreptul de proprietate și alte drepturi reale		Referințe
/		
Act Administrativ nr. 12943, din 22/08/2023 emis de PRIMARIA COMUNEI PIPIRIG;		
B1	Inscrierea posesiei, drept de PROPRIETATE, dobandit prin Lege, cota actuala 1/1, cota initiala 1/1 1) CORDUNEANU VASILE	A1

C. Partea III. SARCINI .

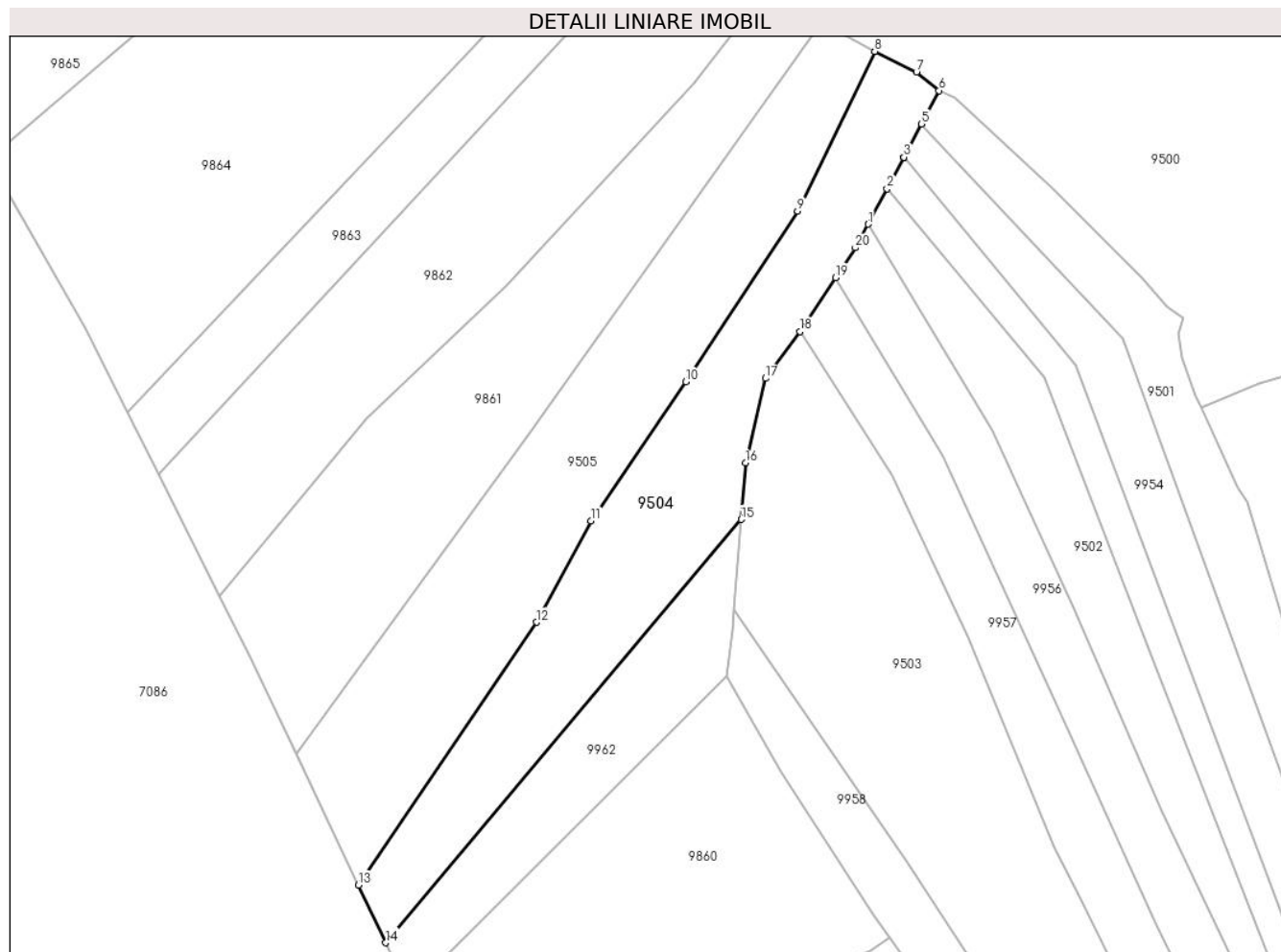
Inscrieri privind dezmembramintele dreptului de proprietate, drepturi reale de garanție și sarcini	Referințe
NU SUNT	

Anexa Nr. 1 La Partea I

Teren

Nr cadastral	Suprafața (mp)*	Observații / Referințe
	3.600	

* Suprafața este determinată în planul de proiecție Stereo 70.



Date referitoare la teren

Crt	Categorie folosință	Intravilan	Suprafața (mp)	Tarla	Parcelă	Nr. topo	Observații / Referințe
1	faneata	NU	3.600	-	-	-	

Lungime Segmente

1) Valorile lungimilor segmentelor sunt obținute din proiecție în plan.

Punct început	X / Y	Punct sfârșit	X / Y	Lungime segment (** (m)
1	579.075,039 637.329,911	2	579.079,025 637.337,349	8.439
2	579.079,025 637.337,349	3	579.082,56 637.343,946	7.484
3	579.082,56 637.343,946	4	579.082,563 637.343,952	0.007
4	579.082,563 637.343,952	5	579.086,248 637.350,926	7.888
5	579.086,248 637.350,926	6	579.089,933 637.357,9	7.888

Punct început	X / Y	Punct sfârșit	X / Y	Lungime segment (** (m)
6	579.089,933 637.357,9	7	579.085,212 637.361,775	6.108
7	579.085,212 637.361,775	8	579.076,438 637.366,104	9.784
8	579.076,438 637.366,104	9	579.060,278 637.332,641	37.161
9	579.060,278 637.332,641	10	579.036,834 637.296,836	42.797
10	579.036,834 637.296,836	11	579.016,939 637.267,706	35.276
11	579.016,939 637.267,706	12	579.005,518 637.246,472	24.111
12	579.005,518 637.246,472	13	578.968,112 637.191,414	66.563
13	578.968,112 637.191,414	14	578.973,859 637.179,31	13.399
14	578.973,859 637.179,31	15	579.048,414 637.268,041	115.895
15	579.048,414 637.268,041	16	579.049,334 637.279,867	11.862
16	579.049,334 637.279,867	17	579.053,528 637.297,583	18.206
17	579.053,528 637.297,583	18	579.060,727 637.307,383	12.16
18	579.060,727 637.307,383	19	579.068,232 637.318,696	13.576
19	579.068,232 637.318,696	20	579.072,375 637.324,941	7.494
20	579.072,375 637.324,941	1	579.075,039 637.329,911	5.639

** Lungimile segmentelor sunt determinate în planul de proiecție Stereo 70 și sunt rotunjite la 1 milimetru.

*** Distanța dintre puncte este formată din segmente cumulate ce sunt mai mici decât valoarea 1 milimetru.

**DATE DESPRE IMOBILUL NR. 9505**

Oficiul de Cadastru și Publicitate Imobiliară NEAMT
Biroul de Cadastru și Publicitate Imobiliară Targu-Neamt

A. Partea I. Descrierea imobilului

TEREN Extravilan

Adresa: Jud. Neamt

Nr. Crt	Nr cadastral Nr. topografic	Suprafața* (mp)	Observații / Referințe
A1		4.206	Sector cadastral:190 Teren neimpregmuit;

B. Partea II. Proprietari și acte

Inscrieri privitoare la dreptul de proprietate și alte drepturi reale		Referințe
/		
Act Administrativ nr. 12943, din 22/08/2023 emis de PRIMARIA COMUNEI PIPIRIG;		
B1	Inscrierea posesiei, drept de PROPRIETATE, dobandit prin Lege, cota actuala 1/1, cota initiala 1/1 1) DAVID PETRU-VALERICĂ, - bun propriu	A1

C. Partea III. SARCINI .

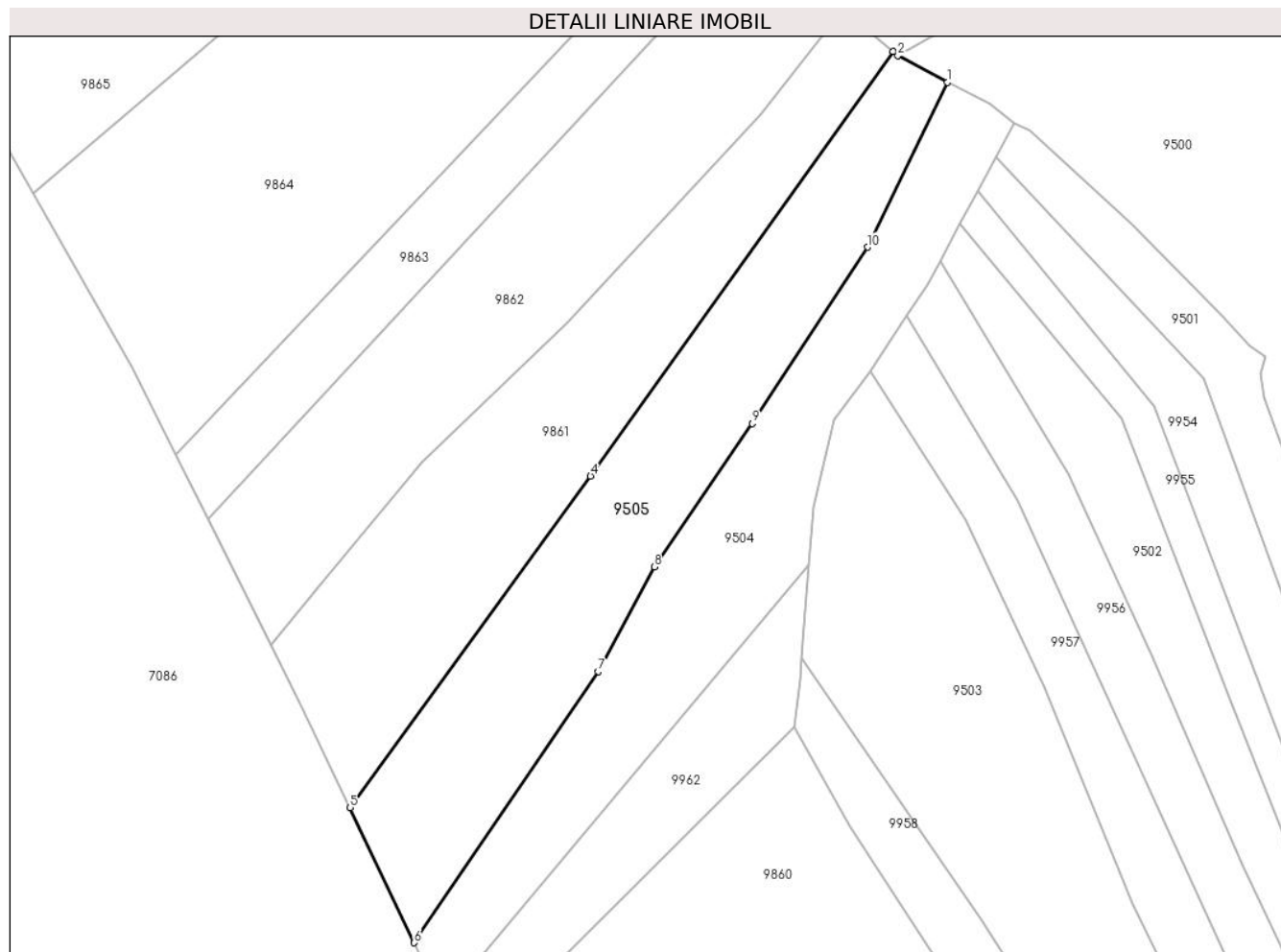
Inscrieri privind dezmembramintele dreptului de proprietate, drepturi reale de garanție și sarcini	Referințe
NU SUNT	

Anexa Nr. 1 La Partea I

Teren

Nr cadastral	Suprafața (mp)*	Observații / Referințe
	4.206	

* Suprafața este determinată în planul de proiecție Stereo 70.



Date referitoare la teren

Crt	Categorie folosință	Intravilan	Suprafața (mp)	Tarla	Parcelă	Nr. topo	Observații / Referințe
1	faneata	NU	4.206	-	-	-	

Lungime Segmente

1) Valorile lungimilor segmentelor sunt obținute din proiecție în plan.

Punct început	X / Y	Punct sfârșit	X / Y	Lungime segment (** (m)
1	579.076,438 637.366,104	2	579.066,406 637.371,56	11.42
2	579.066,406 637.371,56	3	579.065,434 637.372,385	1.275
3	579.065,434 637.372,385	4	579.003,949 637.286,146	105.913
4	579.003,949 637.286,146	5	578.955,09 637.218,839	83.171
5	578.955,09 637.218,839	6	578.968,112 637.191,414	30.36

Punct început	X / Y	Punct sfârșit	X / Y	Lungime segment (** (m)
6	578.968,112 637.191,414	7	579.005,518 637.246,472	66.563
7	579.005,518 637.246,472	8	579.016,939 637.267,706	24.111
8	579.016,939 637.267,706	9	579.036,834 637.296,836	35.276
9	579.036,834 637.296,836	10	579.060,278 637.332,641	42.797
10	579.060,278 637.332,641	1	579.076,438 637.366,104	37.161

** Lungimile segmentelor sunt determinate în planul de proiecție Stereo 70 și sunt rotunjite la 1 milimetru.

*** Distanța dintre puncte este formată din segmente cumulate ce sunt mai mici decât valoarea 1 milimetru.

**DATE DESPRE IMOBILUL NR. 9506**

Oficiul de Cadastru și Publicitate Imobiliară NEAMT
Biroul de Cadastru și Publicitate Imobiliară Targu-Neamt

A. Partea I. Descrierea imobilului

TEREN Extravilan

Adresa: Jud. Neamt

Nr. Crt	Nr cadastral Nr. topografic	Suprafața* (mp)	Observații / Referințe
A1		15.591	Sector cadastral:190 Teren neimpregmuit;

B. Partea II. Proprietari și acte

Inscrieri privitoare la dreptul de proprietate și alte drepturi reale		Referințe
/		
Act Normativ nr. 7, din 13/03/1996 emis de GUVERNUL ROMÂNIEI;		
B1	Inscrierea provizorie, drept de PROPRIETATE, dobandit prin Lege, cota actuala 1/1, cota initiala 1/1	A1
1) COMUNA PIPIRIG, CIF:99999999999999, PROPRIETAR NEIDENTIFICAT		

C. Partea III. SARCINI .

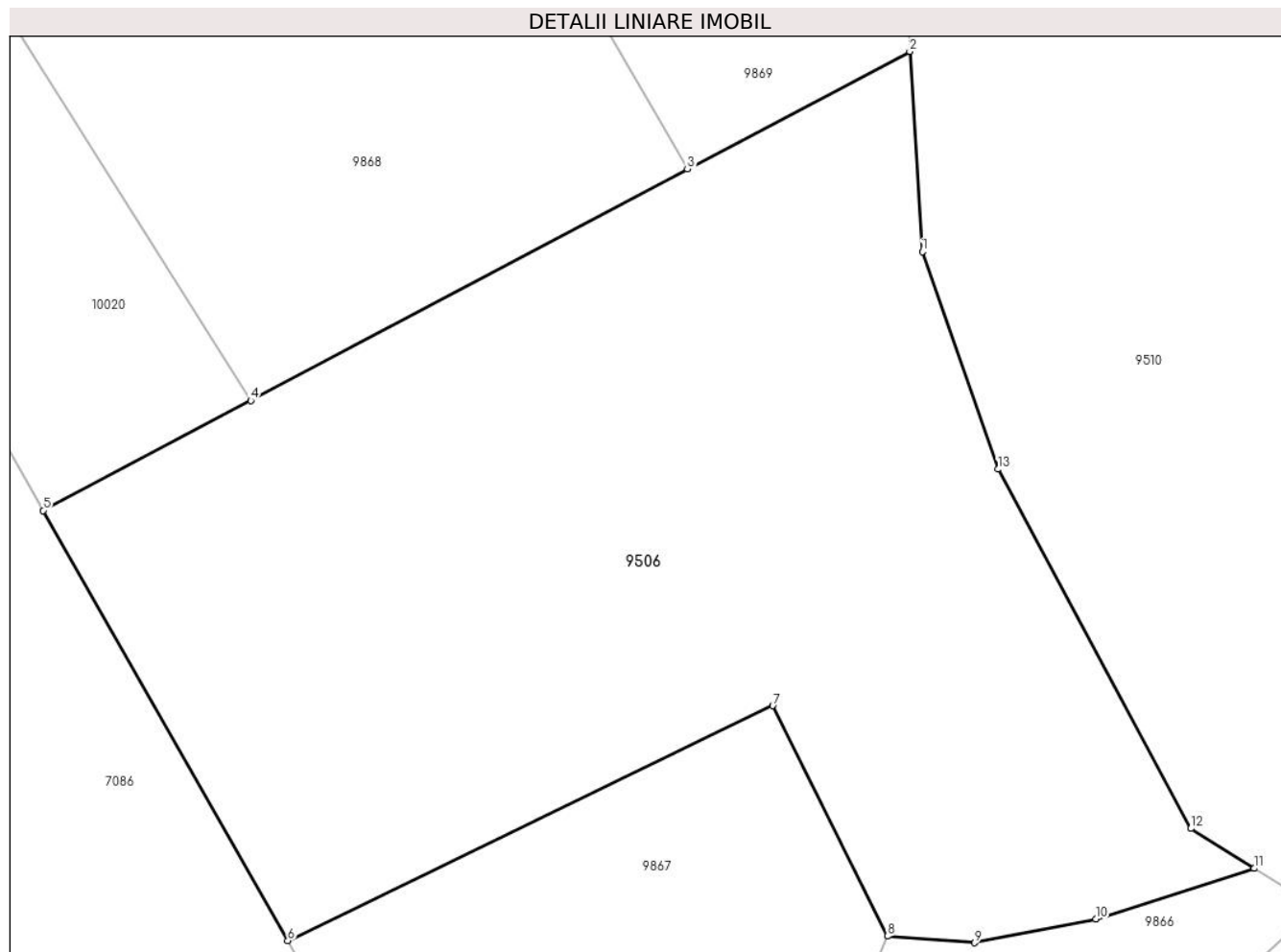
Inscrieri privind dezmembramintele dreptului de proprietate, drepturi reale de garanție și sarcini	Referințe
NU SUNT	

Anexa Nr. 1 La Partea I

Teren

Nr cadastral	Suprafața (mp)*	Observații / Referințe
	15.591	

* Suprafața este determinată în planul de proiecție Stereo 70.



Date referitoare la teren

Crt	Categorie folosință	Intra vilan	Suprafața (mp)	Tarla	Parcelă	Nr. topo	Observații / Referințe
1	faneata	NU	15.591	-	-	-	

Lungime Segmente

1) Valorile lungimilor segmentelor sunt obținute din proiecție în plan.

Punct început	X / Y	Punct sfârșit	X / Y	Lungime segment (** (m)
1	578.922,249 637.590,125	2	578.920,124 637.623,641	33.583
2	578.920,124 637.623,641	3	578.882,873 637.603,932	42.144
3	578.882,873 637.603,932	4	578.809,666 637.565,2	82.822
4	578.809,666 637.565,2	5	578.774,873 637.546,792	39.363
5	578.774,873 637.546,792	6	578.815,874 637.474,75	82.892

Punct început	X / Y	Punct sfârșit	X / Y	Lungime segment (** (m)
6	578.815,874 637.474,75	7	578.897,159 637.514,099	90.308
7	578.897,159 637.514,099	8	578.916,373 637.475,541	43.08
8	578.916,373 637.475,541	9	578.931,007 637.474,425	14.676
9	578.931,007 637.474,425	10	578.951,327 637.478,42	20.709
10	578.951,327 637.478,42	11	578.977,871 637.486,876	27.858
11	578.977,871 637.486,876	12	578.967,228 637.493,552	12.564
12	578.967,228 637.493,552	13	578.934,889 637.553,698	68.289
13	578.934,889 637.553,698	1	578.922,249 637.590,125	38.558

** Lungimile segmentelor sunt determinate în planul de proiecție Stereo 70 și sunt rotunjite la 1 milimetru.

*** Distanța dintre puncte este formată din segmente cumulate ce sunt mai mici decât valoarea 1 milimetru.

**DATE DESPRE IMOBILUL NR. 9507**

Oficiul de Cadastru și Publicitate Imobiliară NEAMT
Biroul de Cadastru și Publicitate Imobiliară Targu-Neamt

A. Partea I. Descrierea imobilului

TEREN Extravilan

Adresa: Jud. Neamt

Nr. Crt	Nr cadastral Nr. topografic	Suprafața* (mp)	Observații / Referințe
A1		8.623	Sector cadastral:190 Teren neimpregmuit;

B. Partea II. Proprietari și acte

Inscrieri privitoare la dreptul de proprietate și alte drepturi reale		Referințe
/		
Act Normativ nr. 7, din 13/03/1996 emis de GUVERNUL ROMÂNIEI;		
B1	Inscrierea provizorie, drept de PROPRIETATE, dobandit prin Lege, cota actuala 1/1, cota initiala 1/1 1) COMUNA PIPIRIG, CIF:99999999999999, PROPRIETAR NEIDENTIFICAT	A1

C. Partea III. SARCINI .

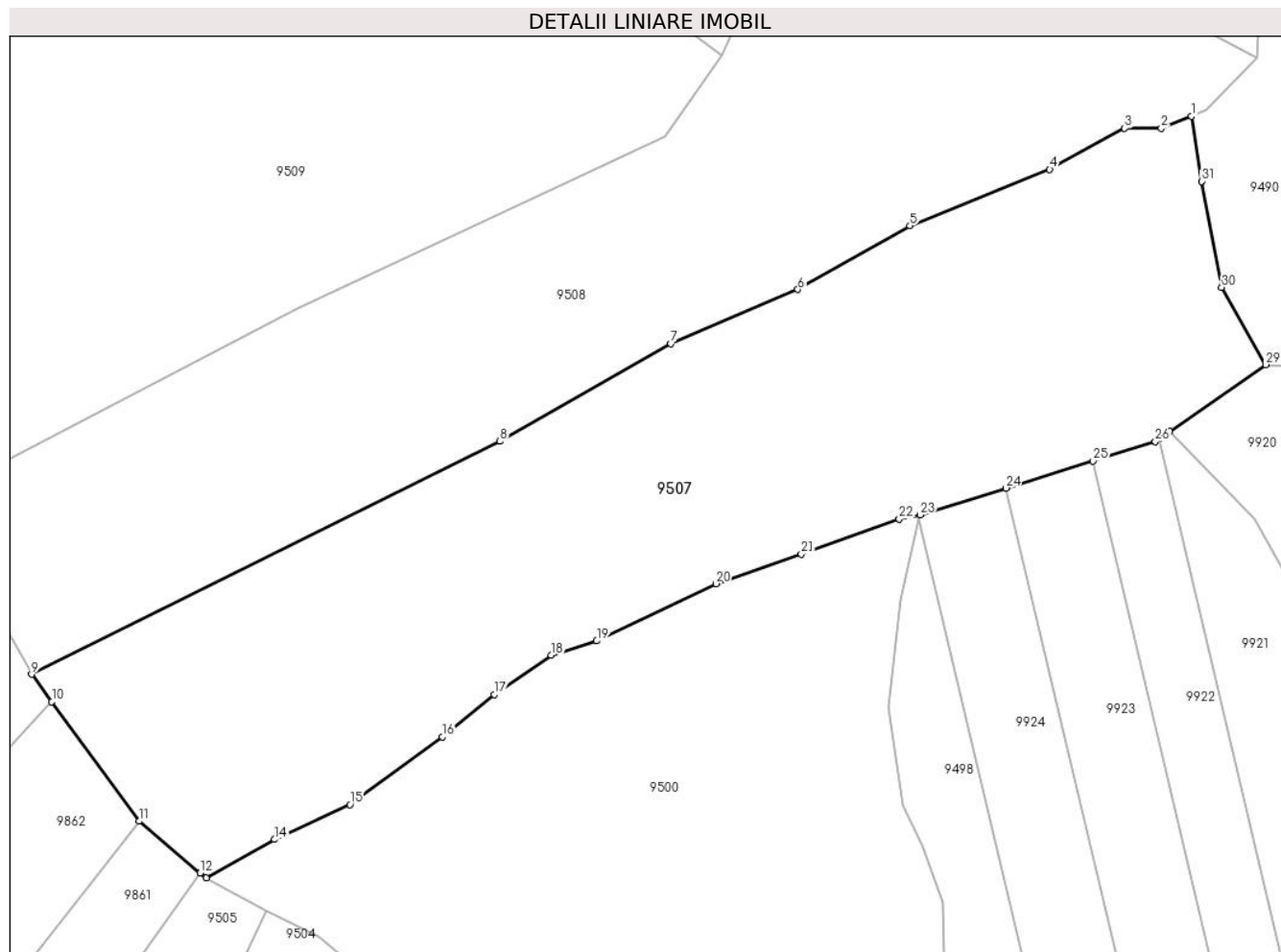
Inscrieri privind dezmembramintele dreptului de proprietate, drepturi reale de garanție și sarcini	Referințe
NU SUNT	

Anexa Nr. 1 La Partea I

Teren

Nr cadastral	Suprafața (mp)*	Observații / Referințe
	8.623	

* Suprafața este determinată în planul de proiecție Stereo 70.



Date referitoare la teren

Crt	Categorie folosință	Intravilan	Suprafața (mp)	Tarla	Parcelă	Nr. topo	Observații / Referințe
1	faneata	NU	8.623	-	-	-	

Lungime Segmente

1) Valorile lungimilor segmentelor sunt obținute din proiecție în plan.

Punct început	X / Y	Punct sfârșit	X / Y	Lungime segment (** (m)
1	579.230,593 637.498,299	2	579.225,567 637.496,299	5.409
3	579.219,452 637.496,299	4	579.206,965 637.489,444	14.245
5	579.183,672 637.480,096	6	579.165,015 637.469,468	21.472
7	579.143,844 637.460,454	8	579.115,372 637.444,2	32.785
9	579.037,37 637.405,454	10	579.040,726 637.400,872	5.68

Punct început	X / Y	Punct sfârșit	X / Y	Lungime segment (** (m)
2	579.225,567 637.496,299	3	579.219,452 637.496,299	6.115
4	579.206,965 637.489,444	5	579.183,672 637.480,096	25.099
6	579.165,015 637.469,468	7	579.143,844 637.460,454	23.01
8	579.115,372 637.444,2	9	579.037,37 637.405,454	87.095
10	579.040,726 637.400,872	11	579.055,284 637.380,994	24.639

Punct început	X / Y	Punct sfârșit	X / Y	Lungime segment (** (m)
11	579.055,284 637.380,994	12	579.065,434 637.372,385	13.309
13	579.066,406 637.371,56	14	579.077,839 637.377,957	13.101
15	579.090,406 637.383,749	16	579.105,757 637.395,05	19.062
17	579.114,403 637.402,081	18	579.123,941 637.408,611	11.559
19	579.131,505 637.410,994	20	579.151,357 637.420,53	22.024
21	579.165,587 637.425,463	22	579.181,915 637.431,281	17.334
23	579.185,366 637.431,961	24	579.199,669 637.436,421	14.982
25	579.214,215 637.440,956	26	579.224,568 637.444,184	10.845
27	579.225,245 637.444,655	28	579.226,979 637.445,859	2.111
29	579.242,956 637.456,959	30	579.235,612 637.469,826	14.815
31	579.232,269 637.487,468	1	579.230,593 637.498,299	10.96

Punct început	X / Y	Punct sfârșit	X / Y	Lungime segment (** (m)
12	579.065,434 637.372,385	13	579.066,406 637.371,56	1.275
14	579.077,839 637.377,957	15	579.090,406 637.383,749	13.838
16	579.105,757 637.395,05	17	579.114,403 637.402,081	11.144
18	579.123,941 637.408,611	19	579.131,505 637.410,994	7.93
20	579.151,357 637.420,53	21	579.165,587 637.425,463	15.061
22	579.181,915 637.431,281	23	579.185,366 637.431,961	3.517
24	579.199,669 637.436,421	25	579.214,215 637.440,956	15.237
26	579.224,568 637.444,184	27	579.225,245 637.444,655	0.825
28	579.226,979 637.445,859	29	579.242,956 637.456,959	19.454
30	579.235,612 637.469,826	31	579.232,269 637.487,468	17.956

** Lungimile segmentelor sunt determinate în planul de proiecție Stereo 70 și sunt rotunjite la 1 milimetru.

*** Distanța dintre puncte este formată din segmente cumulate ce sunt mai mici decât valoarea 1 milimetru.

**DATE DESPRE IMOBILUL NR. 9508**

Oficiul de Cadastru și Publicitate Imobiliară NEAMT
Biroul de Cadastru și Publicitate Imobiliară Targu-Neamt

A. Partea I. Descrierea imobilului

TEREN Extravilan

Adresa: Jud. Neamt

Nr. Crt	Nr cadastral Nr. topografic	Suprafața* (mp)	Observații / Referințe
A1		8.208	Sector cadastral:190 Teren neimpregmuit;

B. Partea II. Proprietari și acte

Inscrieri privitoare la dreptul de proprietate și alte drepturi reale		Referințe
/		
Act Normativ nr. 7, din 13/03/1996 emis de GUVERNUL ROMÂNIEI;		
B1	Inscrierea provizorie, drept de PROPRIETATE, dobandit prin Lege, cota actuala 1/1, cota initiala 1/1	A1
1) COMUNA PIPIRIG, CIF:99999999999999, PROPRIETAR NEIDENTIFICAT		

C. Partea III. SARCINI .

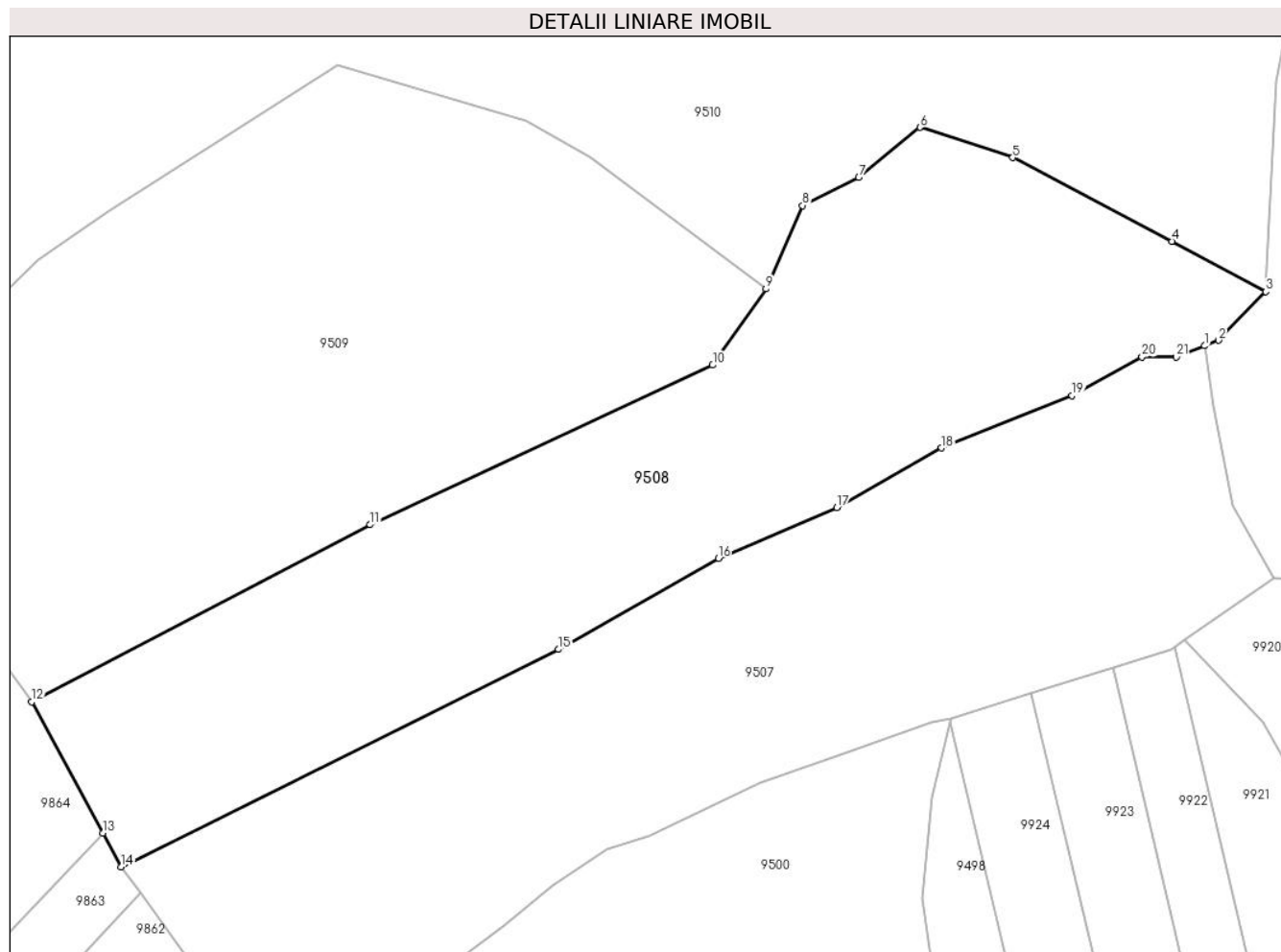
Inscrieri privind dezmembramintele dreptului de proprietate, drepturi reale de garanție și sarcini	Referințe
NU SUNT	

Anexa Nr. 1 La Partea I

Teren

Nr cadastral	Suprafața (mp)*	Observații / Referințe
	8.208	

* Suprafața este determinată în planul de proiecție Stereo 70.



Date referitoare la teren

Crt	Categorie folosință	Intravilan	Suprafața (mp)	Tarla	Parcelă	Nr. topo	Observații / Referințe
1	faneata	NU	8.208	-	-	-	

Lungime Segmente

1) Valorile lungimilor segmentelor sunt obținute din proiecție în plan.

Punct început	X / Y	Punct sfârșit	X / Y	Lungime segment (** (m)
1	579.230,593 637.498,299	2	579.233,108 637.499,299	2.707
3	579.241,507 637.507,958	4	579.224,809 637.516,929	18.955
5	579.196,372 637.531,827	6	579.179,831 637.537,241	17.404
7	579.168,902 637.528,282	8	579.158,876 637.523,298	11.196
9	579.152,348 637.508,439	10	579.142,844 637.494,859	16.575

Punct început	X / Y	Punct sfârșit	X / Y	Lungime segment (** (m)
2	579.233,108 637.499,299	3	579.241,507 637.507,958	12.063
4	579.224,809 637.516,929	5	579.196,372 637.531,827	32.103
6	579.179,831 637.537,241	7	579.168,902 637.528,282	14.132
8	579.158,876 637.523,298	9	579.152,348 637.508,439	16.23
10	579.142,844 637.494,859	11	579.081,758 637.466,42	67.382

Punct început	X / Y	Punct sfârșit	X / Y	Lungime segment (** (m)
11	579.081,758 637.466,42	12	579.021,368 637.434,845	68.146
13	579.034,086 637.411,485	14	579.037,37 637.405,454	6.867
15	579.115,372 637.444,2	16	579.143,844 637.460,454	32.785
17	579.165,015 637.469,468	18	579.183,672 637.480,096	21.472
19	579.206,965 637.489,444	20	579.219,452 637.496,299	14.245
21	579.225,567 637.496,299	1	579.230,593 637.498,299	5.409

Punct început	X / Y	Punct sfârșit	X / Y	Lungime segment (** (m)
12	579.021,368 637.434,845	13	579.034,086 637.411,485	26.598
14	579.037,37 637.405,454	15	579.115,372 637.444,2	87.095
16	579.143,844 637.460,454	17	579.165,015 637.469,468	23.01
18	579.183,672 637.480,096	19	579.206,965 637.489,444	25.099
20	579.219,452 637.496,299	21	579.225,567 637.496,299	6.115

** Lungimile segmentelor sunt determinate în planul de proiecție Stereo 70 și sunt rotunjite la 1 milimetru.

*** Distanța dintre puncte este formată din segmente cumulate ce sunt mai mici decât valoarea 1 milimetru.

**DATE DESPRE IMOBILUL NR. 9509**

Oficiul de Cadastru și Publicitate Imobiliară NEAMT
Biroul de Cadastru și Publicitate Imobiliară Targu-Neamt

A. Partea I. Descrierea imobilului

TEREN Extravilan

Adresa: Jud. Neamt

Nr. Crt	Nr cadastral Nr. topografic	Suprafața* (mp)	Observații / Referințe
A1		9.601	Sector cadastral:190 Teren neimpregmuit;

B. Partea II. Proprietari și acte

Inscrieri privitoare la dreptul de proprietate și alte drepturi reale		Referințe
/		
Act Normativ nr. 7, din 13/03/1996 emis de GUVERNUL ROMÂNIEI;		
B1	Inscrierea provizorie, drept de PROPRIETATE, dobandit prin Lege, cota actuala 1/1, cota initiala 1/1 1) COMUNA PIPIRIG, CIF:99999999999999, PROPRIETAR NEIDENTIFICAT	A1

C. Partea III. SARCINI .

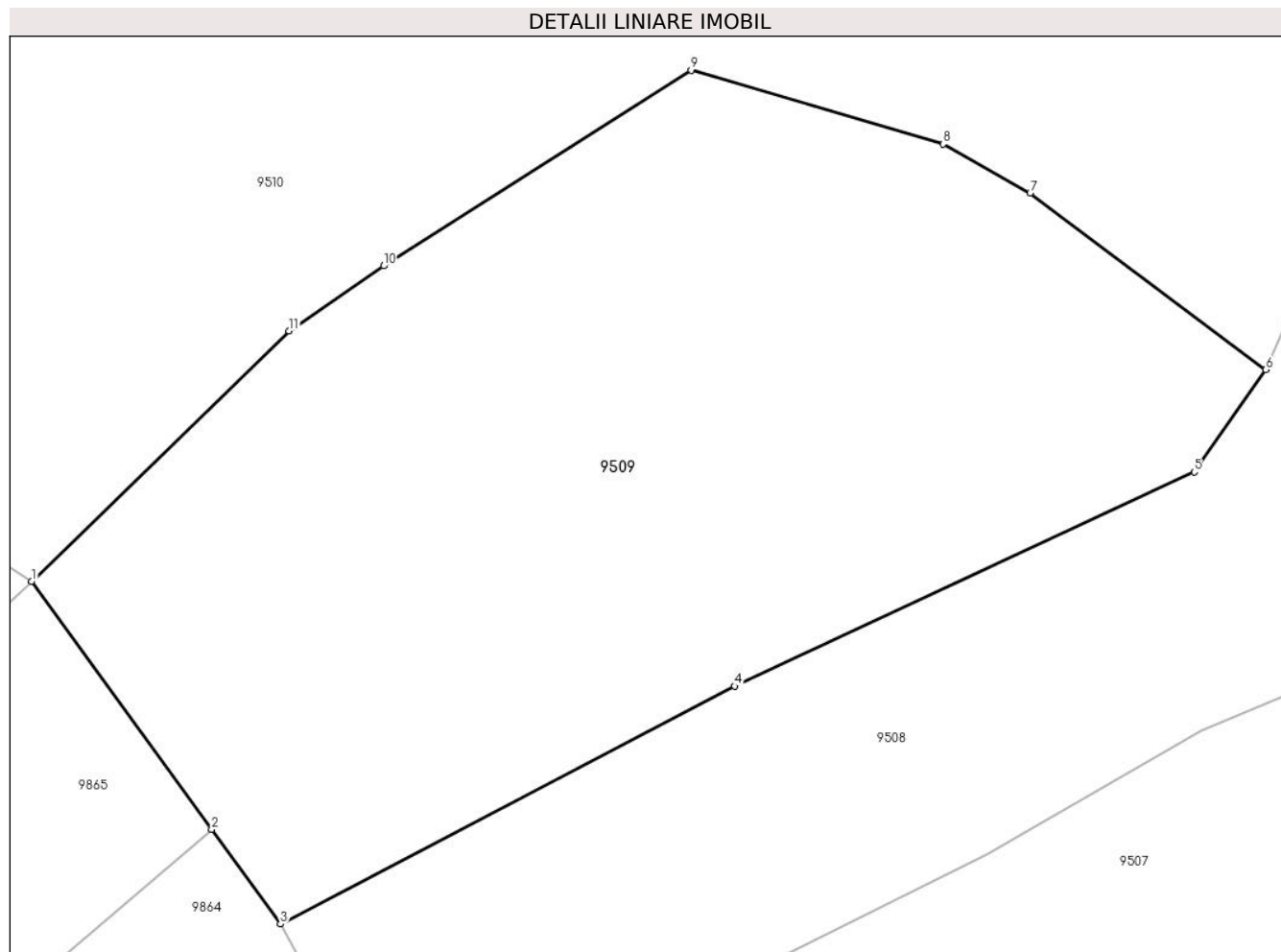
Inscrieri privind dezmembramintele dreptului de proprietate, drepturi reale de garanție și sarcini	Referințe
NU SUNT	

Anexa Nr. 1 La Partea I

Teren

Nr cadastral	Suprafața (mp)*	Observații / Referințe
	9.601	

* Suprafața este determinată în planul de proiecție Stereo 70.



Date referitoare la teren

Crt	Categorie folosință	Intravilan	Suprafața (mp)	Tarla	Parcelă	Nr. topo	Observații / Referințe
1	faneata	NU	9.601	-	-	-	

Lungime Segmente

1) Valorile lungimilor segmentelor sunt obținute din proiecție în plan.

Punct început	X / Y	Punct sfârșit	X / Y	Lungime segment (** (m)
1	578.988,292 637.480,34	2	579.012,228 637.447,416	40.705
2	579.012,228 637.447,416	3	579.021,368 637.434,845	15.543
3	579.021,368 637.434,845	4	579.081,758 637.466,42	68.146
4	579.081,758 637.466,42	5	579.142,844 637.494,859	67.382
5	579.142,844 637.494,859	6	579.152,348 637.508,439	16.575

Punct început	X / Y	Punct sfârșit	X / Y	Lungime segment (** (m)
6	579.152,348 637.508,439	7	579.121,021 637.531,891	39.133
7	579.121,021 637.531,891	8	579.109,464 637.538,418	13.273
8	579.109,464 637.538,418	9	579.075,952 637.548,207	34.912
9	579.075,952 637.548,207	10	579.035,071 637.522,237	48.432
10	579.035,071 637.522,237	11	579.022,522 637.513,574	15.249
11	579.022,522 637.513,574	1	578.988,292 637.480,34	47.709

** Lungimile segmentelor sunt determinate în planul de proiecție Stereo 70 și sunt rotunjite la 1 milimetru.

*** Distanța dintre puncte este formată din segmente cumulate ce sunt mai mici decât valoarea 1 milimetru.

**DATE DESPRE IMOBILUL NR. 9510**

Oficiul de Cadastru și Publicitate Imobiliară NEAMT
Biroul de Cadastru și Publicitate Imobiliară Targu-Neamt

A. Partea I. Descrierea imobilului

TEREN Extravilan

Adresa: Jud. Neamt

Nr. Crt	Nr cadastral Nr. topografic	Suprafața* (mp)	Observații / Referințe
A1		75.454	Sector cadastral:190 Teren neimpregmuit;

B. Partea II. Proprietari și acte

Inscrieri privitoare la dreptul de proprietate și alte drepturi reale		Referințe
/		
Act Normativ nr. 7, din 13/03/1996 emis de GUVERNUL ROMÂNIEI;		
B1	Inscrierea provizorie, drept de PROPRIETATE, dobandit prin Lege, cota actuala 1/1, cota initiala 1/1	A1
1) COMUNA PIPIRIG, CIF:99999999999999, PROPRIETAR NEIDENTIFICAT		

C. Partea III. SARCINI .

Inscrieri privind dezmembramintele dreptului de proprietate, drepturi reale de garanție și sarcini	Referințe
NU SUNT	

Punct început	X / Y	Punct sfârșit	X / Y	Lungime segment	Punct început	X / Y	Punct sfârșit	X / Y	Lungime segment	Punct început	X / Y	Punct sfârșit	X / Y	Lungime segment
19	579.090,157 637.769,83	20	579.048,089 637.753,408	45.16	20	579.048,089 637.753,408	21	579.038,367 637.751,424	9.922	21	579.038,367 637.751,424	22	579.011,686 637.724,178	38.134
22	579.011,686 637.724,178	23	579.001,017 637.735,034	15.221	23	579.001,017 637.735,034	24	578.994,568 637.725,427	11.571	24	578.994,568 637.725,427	25	578.988,61 637.718,18	9.382
25	578.988,61 637.718,18	26	578.985,752 637.712,819	6.075	26	578.985,752 637.712,819	27	578.981,132 637.707,659	6.926	27	578.981,132 637.707,659	28	578.953,686 637.720,967	30.502
28	578.953,686 637.720,967	29	578.935,468 637.729,939	20.307	29	578.935,468 637.729,939	30	578.915,722 637.737,476	21.136	30	578.915,722 637.737,476	31	578.891,537 637.744,197	25.102
31	578.891,537 637.744,197	32	578.886,653 637.745,33	5.014	32	578.886,653 637.745,33	33	578.852,719 637.753,198	34.834	33	578.852,719 637.753,198	34	578.850,491 637.742,277	11.146
34	578.850,491 637.742,277	35	578.861,286 637.733,385	13.986	35	578.861,286 637.733,385	36	578.872,081 637.724,493	13.986	36	578.872,081 637.724,493	37	578.874,717 637.722,047	3.596
37	578.874,717 637.722,047	38	578.900,991 637.697,673	35.839	38	578.900,991 637.697,673	39	578.916,393 637.682,486	21.63	39	578.916,393 637.682,486	40	578.922,249 637.590,125	92.546
40	578.922,249 637.590,125	41	578.934,889 637.553,698	38.558	41	578.934,889 637.553,698	42	578.967,228 637.493,552	68.289	42	578.967,228 637.493,552	43	578.977,871 637.486,876	12.564
43	578.977,871 637.486,876	44	578.988,292 637.480,34	12.301	44	578.988,292 637.480,34	45	579.022,522 637.513,574	47.709	45	579.022,522 637.513,574	46	579.035,071 637.522,237	15.249
46	579.035,071 637.522,237	47	579.075,952 637.548,207	48.432	47	579.075,952 637.548,207	48	579.109,464 637.538,418	34.912	48	579.109,464 637.538,418	49	579.121,021 637.531,891	13.273
49	579.121,021 637.531,891	50	579.152,348 637.508,439	39.133	50	579.152,348 637.508,439	51	579.158,876 637.523,298	16.23	51	579.158,876 637.523,298	52	579.168,902 637.528,282	11.196
52	579.168,902 637.528,282	53	579.179,831 637.537,241	14.132	53	579.179,831 637.537,241	54	579.196,372 637.531,827	17.404	54	579.196,372 637.531,827	55	579.224,809 637.516,929	32.103
55	579.224,809 637.516,929	56	579.241,507 637.507,958	18.955	56	579.241,507 637.507,958	57	579.243,409 637.545,401	37.491	57	579.243,409 637.545,401	58	579.248,704 637.572,685	27.793
58	579.248,704 637.572,685	59	579.252,201 637.584,498	12.32	59	579.252,201 637.584,498	60	579.258,982 637.599,159	16.153	60	579.258,982 637.599,159	61	579.258,333 637.604,736	5.615
61	579.258,333 637.604,736	62	579.261,589 637.610,407	6.539	62	579.261,589 637.610,407	63	579.260,399 637.624,201	13.845	63	579.260,399 637.624,201	64	579.255,506 637.641,955	18.416
64	579.255,506 637.641,955	65	579.251,576 637.648,052	7.254	65	579.251,576 637.648,052	66	579.250,248 637.652,16	4.317	66	579.250,248 637.652,16	67	579.246,491 637.656,415	5.676
67	579.246,491 637.656,415	1	579.244,385 637.661,292	5.312										

** Lungimile segmentelor sunt determinate în planul de proiecție Stereo 70 și sunt rotunjite la 1 milimetru.

*** Distanța dintre puncte este formată din segmente cumulate ce sunt mai mici decât valoarea 1 milimetru.

**DATE DESPRE IMOBILUL NR. 9511**

Oficiul de Cadastru și Publicitate Imobiliară NEAMT
Biroul de Cadastru și Publicitate Imobiliară Targu-Neamt

A. Partea I. Descrierea imobilului

TEREN Extravilan

Adresa: Jud. Neamt

Nr. Crt	Nr cadastral Nr. topografic	Suprafața* (mp)	Observații / Referințe
A1		3.682	Sector cadastral:190 Teren neimpregmuit;

B. Partea II. Proprietari și acte

Inscrieri privitoare la dreptul de proprietate și alte drepturi reale		Referințe
/		
Act Administrativ nr. 12943, din 22/08/2023 emis de PRIMARIA COMUNEI PIPIRIG;		
B1	Inscrierea posesiei, drept de PROPRIETATE, dobandit prin Lege, cota actuala 1/1, cota initiala 1/1 1) BARGAUANU EVA	A1

C. Partea III. SARCINI .

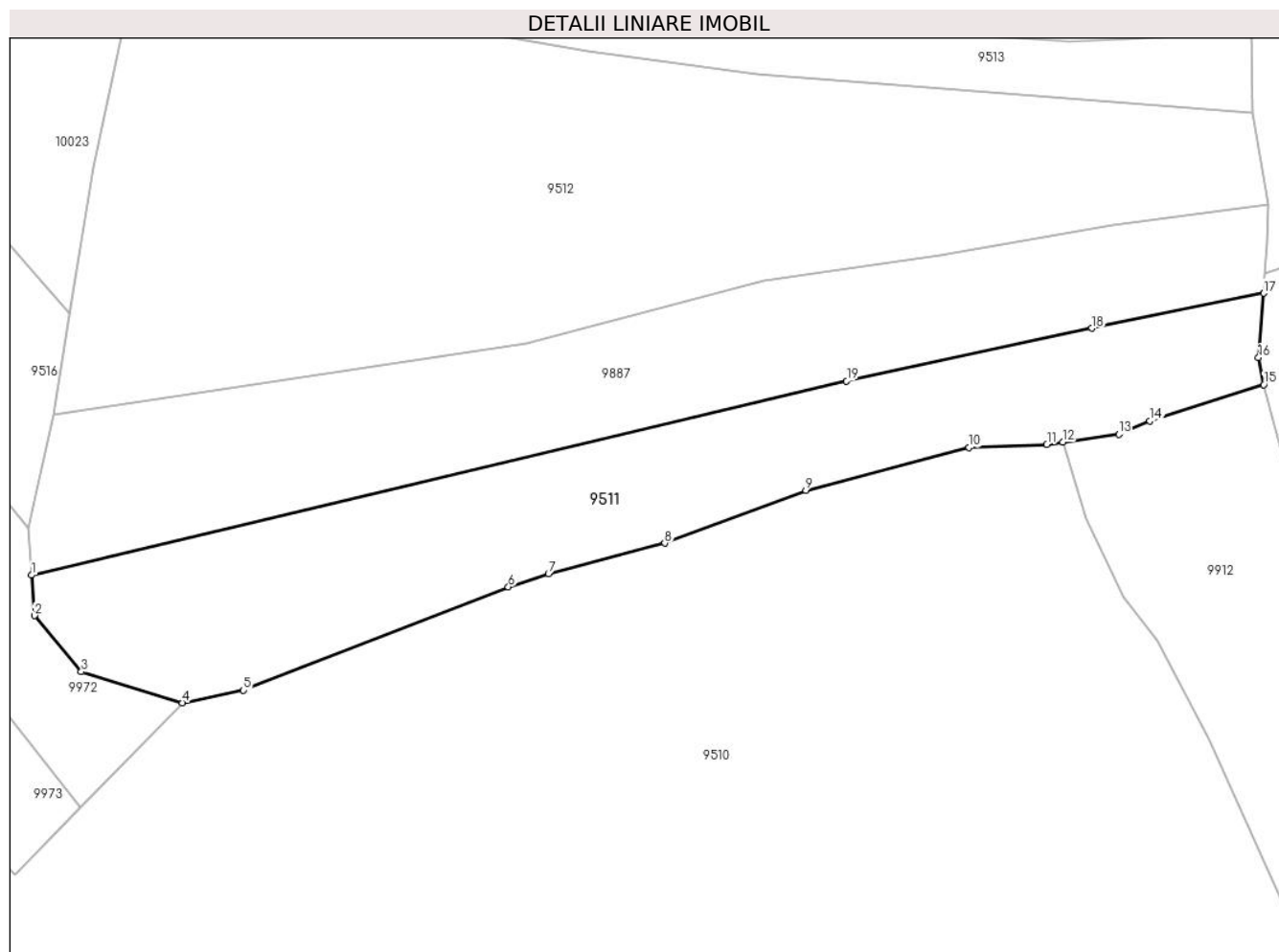
Inscrieri privind dezmembramintele dreptului de proprietate, drepturi reale de garanție și sarcini	Referințe
NU SUNT	

Anexa Nr. 1 La Partea I

Teren

Nr cadastral	Suprafața (mp)*	Observații / Referințe
	3.682	

* Suprafața este determinată în planul de proiecție Stereo 70.



Date referitoare la teren

Crt	Categorie folosință	Intravilan	Suprafața (mp)	Tarla	Parcelă	Nr. topo	Observații / Referințe
1	faneata	NU	3.682	-	-	-	

Lungime Segmente

1) Valorile lungimilor segmentelor sunt obținute din proiecție în plan.

Punct început	X / Y	Punct sfârșit	X / Y	Lungime segment (** (m)
1	579.014,399 637.771,703	2	579.014,854 637.765,276	6.443
2	579.014,854 637.765,276	3	579.022,279 637.756,371	11.594
3	579.022,279 637.756,371	4	579.038,367 637.751,424	16.831
4	579.038,367 637.751,424	5	579.048,089 637.753,408	9.922
5	579.048,089 637.753,408	6	579.090,157 637.769,83	45.16

Punct început	X / Y	Punct sfârşit	X / Y	Lungime segment (** (m)
6	579.090,157 637.769,83	7	579.096,539 637.771,924	6.717
7	579.096,539 637.771,924	8	579.115,025 637.776,772	19.111
8	579.115,025 637.776,772	9	579.137,434 637.785,146	23.923
9	579.137,434 637.785,146	10	579.163,383 637.791,944	26.825
10	579.163,383 637.791,944	11	579.175,743 637.792,442	12.37
11	579.175,743 637.792,442	12	579.178,308 637.792,807	2.591
12	579.178,308 637.792,807	13	579.187,169 637.794,067	8.95
13	579.187,169 637.794,067	14	579.192,122 637.796,195	5.391
14	579.192,122 637.796,195	15	579.210,214 637.801,967	18.99
15	579.210,214 637.801,967	16	579.209,396 637.806,261	4.371
16	579.209,396 637.806,261	17	579.210,183 637.816,482	10.251
17	579.210,183 637.816,482	18	579.182,919 637.810,911	27.827
18	579.182,919 637.810,911	19	579.143,931 637.802,516	39.882
19	579.143,931 637.802,516	1	579.014,399 637.771,703	133.146

** Lungimile segmentelor sunt determinate în planul de proiecție Stereo 70 și sunt rotunjite la 1 milimetru.

*** Distanța dintre puncte este formată din segmente cumulate ce sunt mai mici decât valoarea 1 milimetru.

**DATE DESPRE IMOBILUL NR. 9512**

Oficiul de Cadastru și Publicitate Imobiliară NEAMT
Biroul de Cadastru și Publicitate Imobiliară Targu-Neamt

A. Partea I. Descrierea imobilului

TEREN Extravilan

Adresa: Jud. Neamt

Nr. Crt	Nr cadastral Nr. topografic	Suprafața* (mp)	Observații / Referințe
A1		7.343	Sector cadastral:190 Teren neimpregmuit;

B. Partea II. Proprietari și acte

Inscrieri privitoare la dreptul de proprietate și alte drepturi reale		Referințe
/		
Act Administrativ nr. 12943, din 22/08/2023 emis de PRIMARIA COMUNEI PIPIRIG;		
B1	Inscrierea posesiei, drept de PROPRIETATE, dobandit prin Lege, cota actuala 1/1, cota initiala 1/1 1) RADU GHEORGHE	A1

C. Partea III. SARCINI .

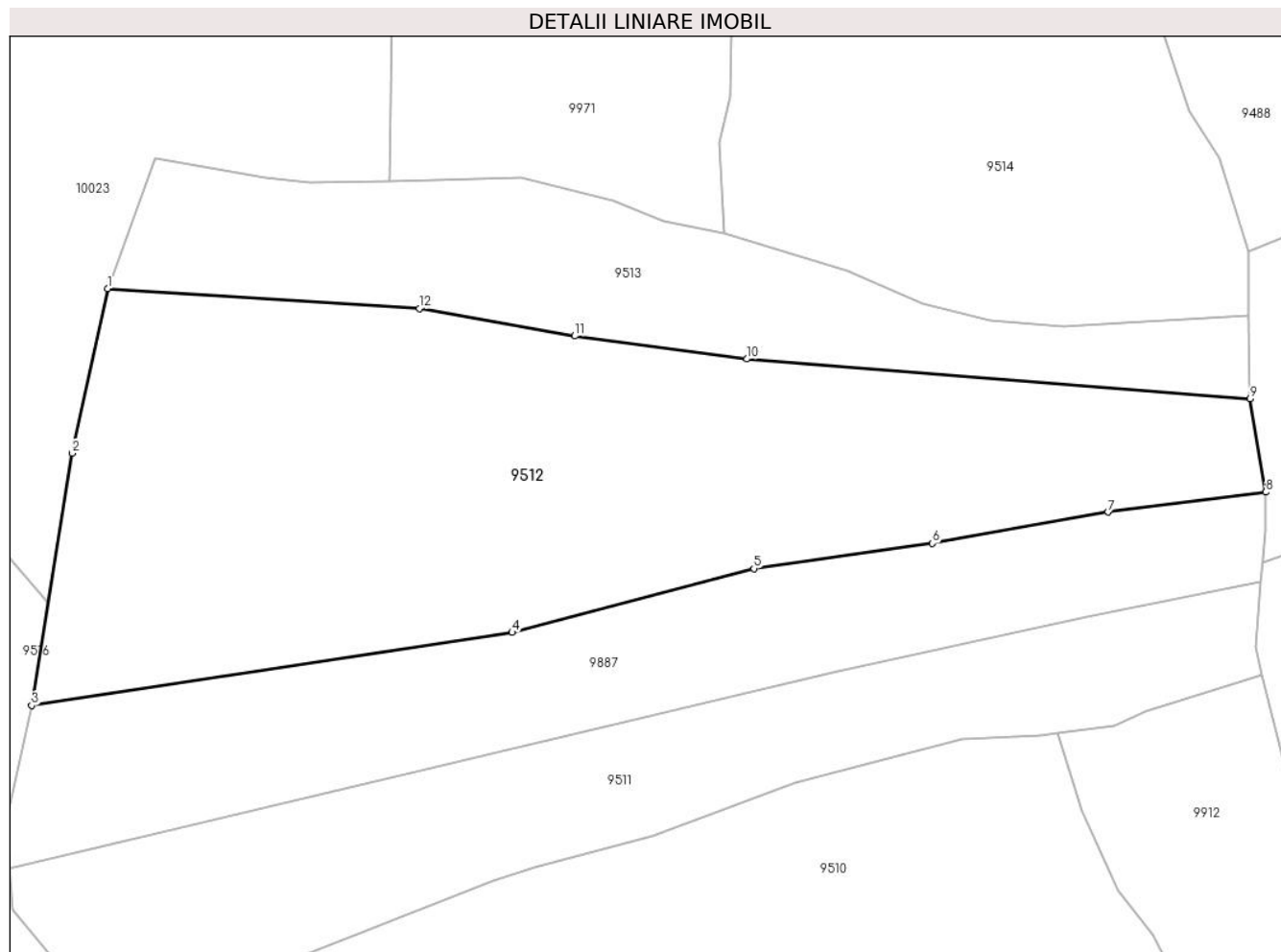
Inscrieri privind dezmembramintele dreptului de proprietate, drepturi reale de garanție și sarcini	Referințe
NU SUNT	

Anexa Nr. 1 La Partea I

Teren

Nr cadastral	Suprafața (mp)*	Observații / Referințe
	7.343	

* Suprafața este determinată în planul de proiecție Stereo 70.



Date referitoare la teren

Crt	Categorie folosință	Intravilan	Suprafața (mp)	Tarla	Parcelă	Nr. topo	Observații / Referințe
1	faneata	NU	7.343	-	-	-	

Lungime Segmente

1) Valorile lungimilor segmentelor sunt obținute din proiecție în plan.

Punct început	X / Y	Punct sfârșit	X / Y	Lungime segment (** (m)
1	579.029,793 637.862,257	2	579.024,197 637.836,568	26.291
2	579.024,197 637.836,568	3	579.017,858 637.797,156	39.919
3	579.017,858 637.797,156	4	579.093,022 637.808,55	76.023
4	579.093,022 637.808,55	5	579.130,834 637.818,532	39.107
5	579.130,834 637.818,532	6	579.158,773 637.822,486	28.217

Punct început	X / Y	Punct sfârșit	X / Y	Lungime segment (** (m)
6	579.158,773 637.822,486	7	579.186,253 637.827,368	27.91
7	579.186,253 637.827,368	8	579.210,912 637.830,478	24.854
8	579.210,912 637.830,478	9	579.208,437 637.845,071	14.801
9	579.208,437 637.845,071	10	579.129,746 637.851,275	78.935
10	579.129,746 637.851,275	11	579.102,797 637.854,86	27.186
11	579.102,797 637.854,86	12	579.078,513 637.859,181	24.665
12	579.078,513 637.859,181	1	579.029,793 637.862,257	48.817

** Lungimile segmentelor sunt determinate în planul de proiecție Stereo 70 și sunt rotunjite la 1 milimetru.

*** Distanța dintre puncte este formată din segmente cumulate ce sunt mai mici decât valoarea 1 milimetru.

**DATE DESPRE IMOBILUL NR. 9513**

Oficiul de Cadastru și Publicitate Imobiliară NEAMT
Biroul de Cadastru și Publicitate Imobiliară Targu-Neamt

A. Partea I. Descrierea imobilului

TEREN Extravilan

Adresa: Jud. Neamt

Nr. Crt	Nr cadastral Nr. topografic	Suprafața* (mp)	Observații / Referințe
A1		2.912	Sector cadastral:190 Teren neimpregmuit;

B. Partea II. Proprietari și acte

Inscrieri privitoare la dreptul de proprietate și alte drepturi reale		Referințe
/		
Act Normativ nr. 7, din 13/03/1996 emis de GUVERNUL ROMÂNIEI;		
B1	Inscrierea provizorie, drept de PROPRIETATE, dobandit prin Lege, cota actuala 1/1, cota initiala 1/1 1) COMUNA PIPIRIG, CIF:99999999999999, PROPRIETAR NEIDENTIFICAT	A1

C. Partea III. SARCINI .

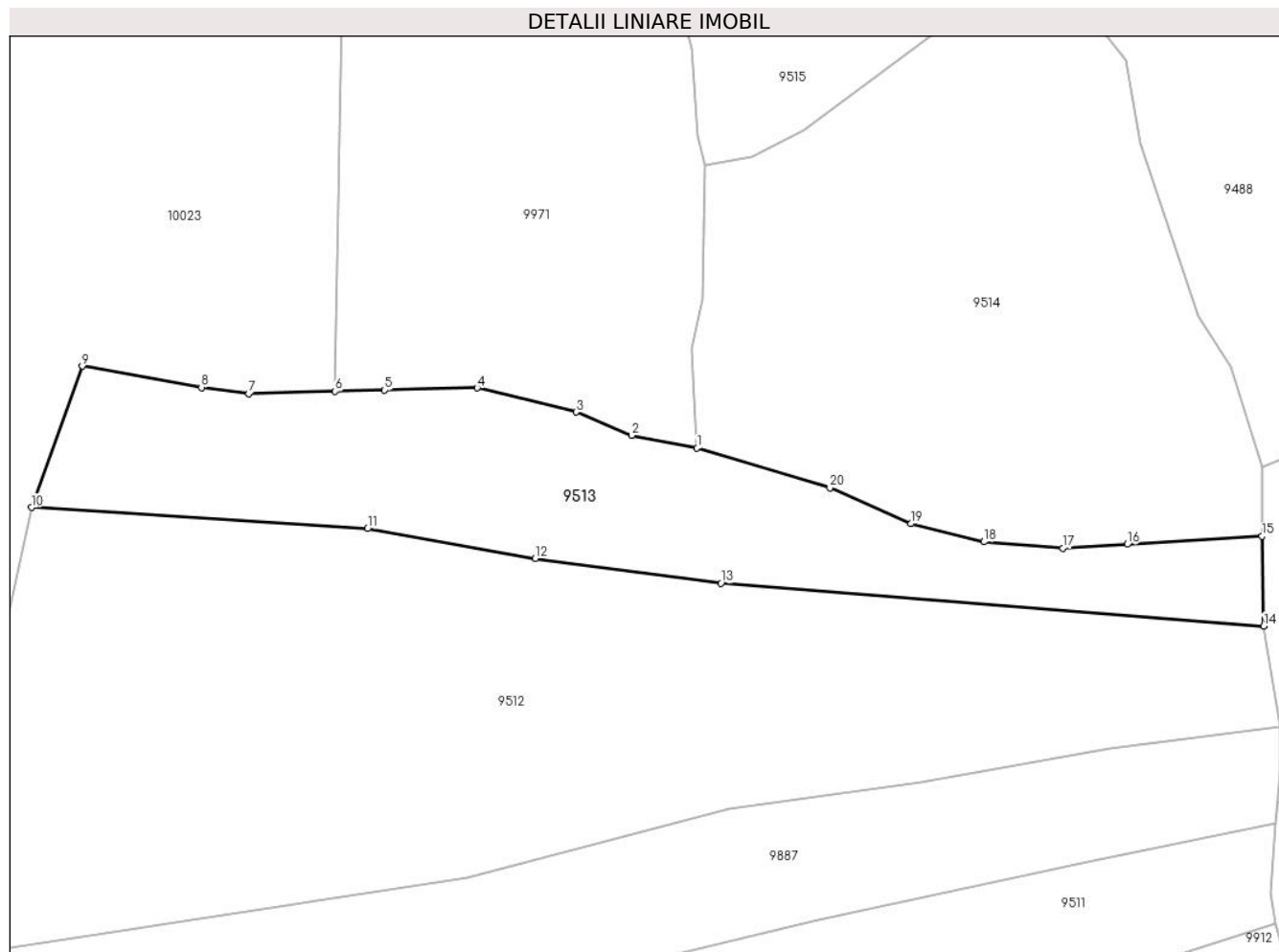
Inscrieri privind dezmembramintele dreptului de proprietate, drepturi reale de garanție și sarcini	Referințe
NU SUNT	

Anexa Nr. 1 La Partea I

Teren

Nr cadastral	Suprafața (mp)*	Observații / Referințe
	2.912	

* Suprafața este determinată în planul de proiecție Stereo 70.



Date referitoare la teren

Crt	Categorie folosință	Intra vilan	Suprafața (mp)	Tarla	Parcelă	Nr. topo	Observații / Referințe
1	faneata	NU	2.912	-	-	-	

Lungime Segmente

1) Valorile lungimilor segmentelor sunt obținute din proiecție în plan.

Punct început	X / Y	Punct sfârșit	X / Y	Lungime segment (** (m)
1	579.126,274 637.870,851	2	579.116,79 637.872,717	9.666
2	579.116,79 637.872,717	3	579.108,719 637.876,068	8.739
3	579.108,719 637.876,068	4	579.094,412 637.879,582	14.732
4	579.094,412 637.879,582	5	579.080,976 637.879,25	13.44
5	579.080,976 637.879,25	6	579.073,8 637.879,075	7.178

Punct început	X / Y	Punct sfârșit	X / Y	Lungime segment (** (m)
6	579.073,8 637.879,075	7	579.061,286 637.878,771	12.518
7	579.061,286 637.878,771	8	579.054,416 637.879,636	6.924
8	579.054,416 637.879,636	9	579.037,121 637.882,736	17.571
9	579.037,121 637.882,736	10	579.029,793 637.862,257	21.751
10	579.029,793 637.862,257	11	579.078,513 637.859,181	48.817
11	579.078,513 637.859,181	12	579.102,797 637.854,86	24.665
12	579.102,797 637.854,86	13	579.129,746 637.851,275	27.186
13	579.129,746 637.851,275	14	579.208,437 637.845,071	78.935
14	579.208,437 637.845,071	15	579.208,191 637.858,097	13.028
15	579.208,191 637.858,097	16	579.188,647 637.856,914	19.58
16	579.188,647 637.856,914	17	579.179,329 637.856,349	9.335
17	579.179,329 637.856,349	18	579.167,845 637.857,277	11.521
18	579.167,845 637.857,277	19	579.157,279 637.859,895	10.886
19	579.157,279 637.859,895	20	579.145,539 637.865,113	12.847
20	579.145,539 637.865,113	1	579.126,274 637.870,851	20.101

** Lungimile segmentelor sunt determinate în planul de proiecție Stereo 70 și sunt rotunjite la 1 milimetru.

*** Distanța dintre puncte este formată din segmente cumulate ce sunt mai mici decât valoarea 1 milimetru.

**DATE DESPRE IMOBILUL NR. 9514**

Oficiul de Cadastru și Publicitate Imobiliară NEAMT
Biroul de Cadastru și Publicitate Imobiliară Targu-Neamt

A. Partea I. Descrierea imobilului

TEREN Extravilan

Adresa: Jud. Neamt

Nr. Crt	Nr cadastral Nr. topografic	Suprafața* (mp)	Observații / Referințe
A1		4.757	Sector cadastral:190 Teren neimpregmuit;

B. Partea II. Proprietari și acte

Inscrieri privitoare la dreptul de proprietate și alte drepturi reale		Referințe
/		
Act Administrativ nr. 12943, din 22/08/2023 emis de PRIMARIA COMUNEI PIPIRIG;		
B1	Inscrierea posesiei, drept de PROPRIETATE, dobandit prin Lege, cota actuala 1/1, cota initiala 1/1 1) ȚİRDEA NECULAI	A1

C. Partea III. SARCINI .

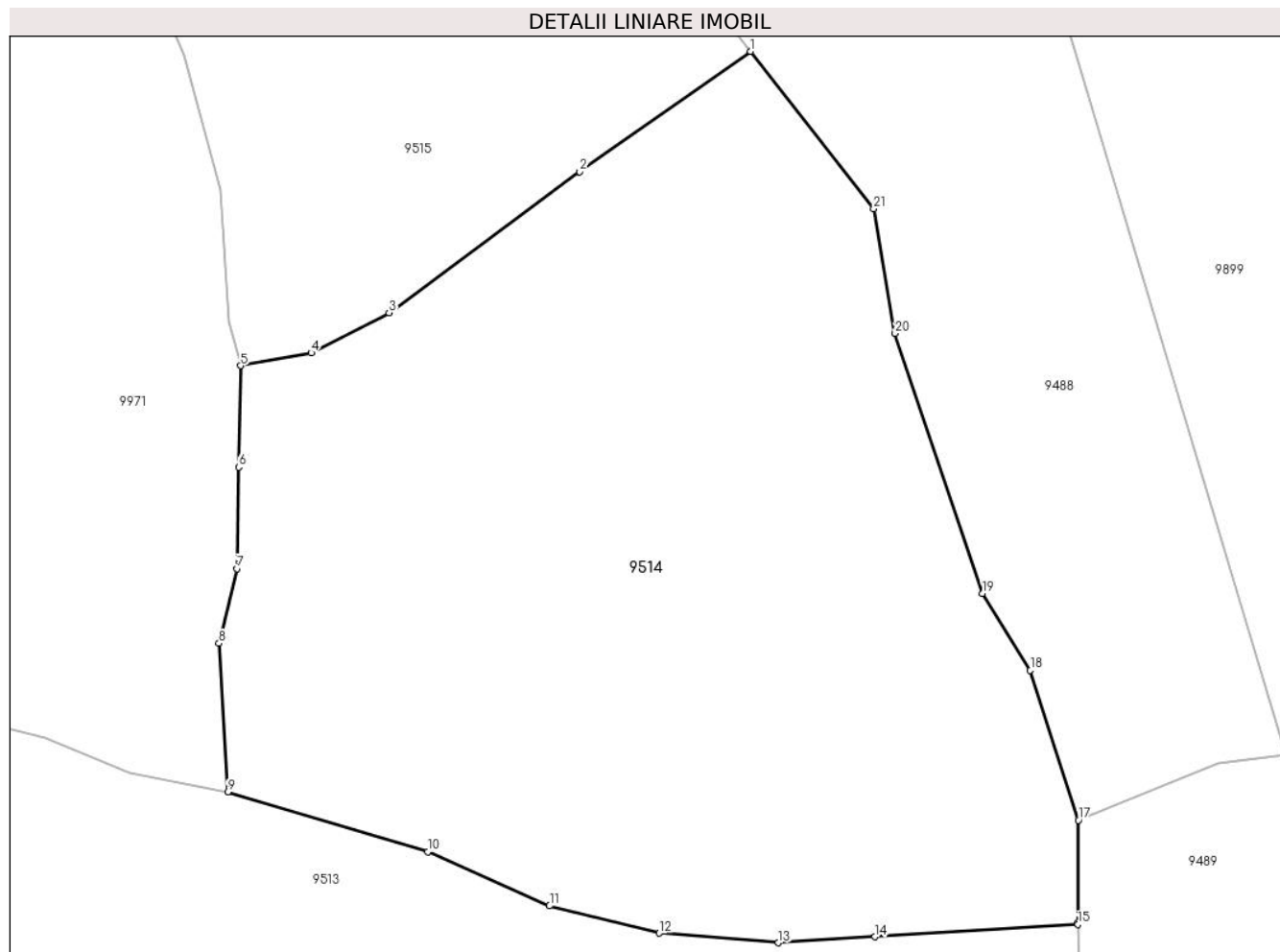
Inscrieri privind dezmembramintele dreptului de proprietate, drepturi reale de garanție și sarcini	Referințe
NU SUNT	

Anexa Nr. 1 La Partea I

Teren

Nr cadastral	Suprafața (mp)*	Observații / Referințe
	4.757	

* Suprafața este determinată în planul de proiecție Stereo 70.



Date referitoare la teren

Crt	Categorie folosință	Intra vilan	Suprafața (mp)	Tarla	Parcelă	Nr. topo	Observații / Referințe
1	faneata	NU	4.757	-	-	-	

Lungime Segmente

1) Valorile lungimilor segmentelor sunt obținute din proiecție în plan.

Punct început	X / Y	Punct sfârșit	X / Y	Lungime segment (** (m)
1	579.176,65 637.942,131	2	579.160,19 637.930,561	20.12
3	579.141,811 637.916,993	4	579.134,304 637.913,118	8.448
5	579.127,504 637.911,882	6	579.127,322 637.902,115	9.769
7	579.127,14 637.892,348	8	579.125,433 637.885,163	7.385
9	579.126,274 637.870,851	10	579.145,539 637.865,113	20.101

Punct început	X / Y	Punct sfârșit	X / Y	Lungime segment (** (m)
2	579.160,19 637.930,561	3	579.141,811 637.916,993	22.845
4	579.134,304 637.913,118	5	579.127,504 637.911,882	6.911
6	579.127,322 637.902,115	7	579.127,14 637.892,348	9.769
8	579.125,433 637.885,163	9	579.126,274 637.870,851	14.337
10	579.145,539 637.865,113	11	579.157,279 637.859,895	12.847

Punct început	X / Y	Punct sfârșit	X / Y	Lungime segment (** (m)
11	579.157,279 637.859,895	12	579.167,845 637.857,277	10.886
13	579.179,329 637.856,349	14	579.188,647 637.856,914	9.335
15	579.208,191 637.858,097	16	579.208,188 637.858,289	0.192
17	579.208,229 637.868,143	18	579.203,603 637.882,556	15.137
19	579.199,006 637.889,973	20	579.190,575 637.914,998	26.407
21	579.188,511 637.927,004	1	579.176,65 637.942,131	19.223

Punct început	X / Y	Punct sfârșit	X / Y	Lungime segment (** (m)
12	579.167,845 637.857,277	13	579.179,329 637.856,349	11.521
14	579.188,647 637.856,914	15	579.208,191 637.858,097	19.58
16	579.208,188 637.858,289	17	579.208,229 637.868,143	9.854
18	579.203,603 637.882,556	19	579.199,006 637.889,973	8.726
20	579.190,575 637.914,998	21	579.188,511 637.927,004	12.182

** Lungimile segmentelor sunt determinate în planul de proiecție Stereo 70 și sunt rotunjite la 1 milimetru.

*** Distanța dintre puncte este formată din segmente cumulate ce sunt mai mici decât valoarea 1 milimetru.

**DATE DESPRE IMOBILUL NR. 9515**

Oficiul de Cadastru și Publicitate Imobiliară NEAMT
Biroul de Cadastru și Publicitate Imobiliară Targu-Neamt

A. Partea I. Descrierea imobilului

TEREN Extravilan

Adresa: Jud. Neamt, punct 'Cotnarel'

Nr. Crt	Nr cadastral Nr. topografic	Suprafața* (mp)	Observații / Referințe
A1	53676	Din acte: 5.400 Masurata: 4.634	Sector cadastral:190 Teren imprejmuit;

B. Partea II. Proprietari și acte

Inscrieri privitoare la dreptul de proprietate și alte drepturi reale		Referințe
9771 / 23/04/2021		
Act Notarial nr. Contract de donație aut nr. 1855, din 22/04/2021 emis de NP Teodorescu Mihaela;		
B1	Intabulare, drept de PROPRIETATE, cu titlu de drept de donație, dobandit prin Conventie, cota actuala 1/1, cota initiala 1/1 1) GRIGORAȘ NICOLAE , bun propriu	A1

C. Partea III. SARCINI .

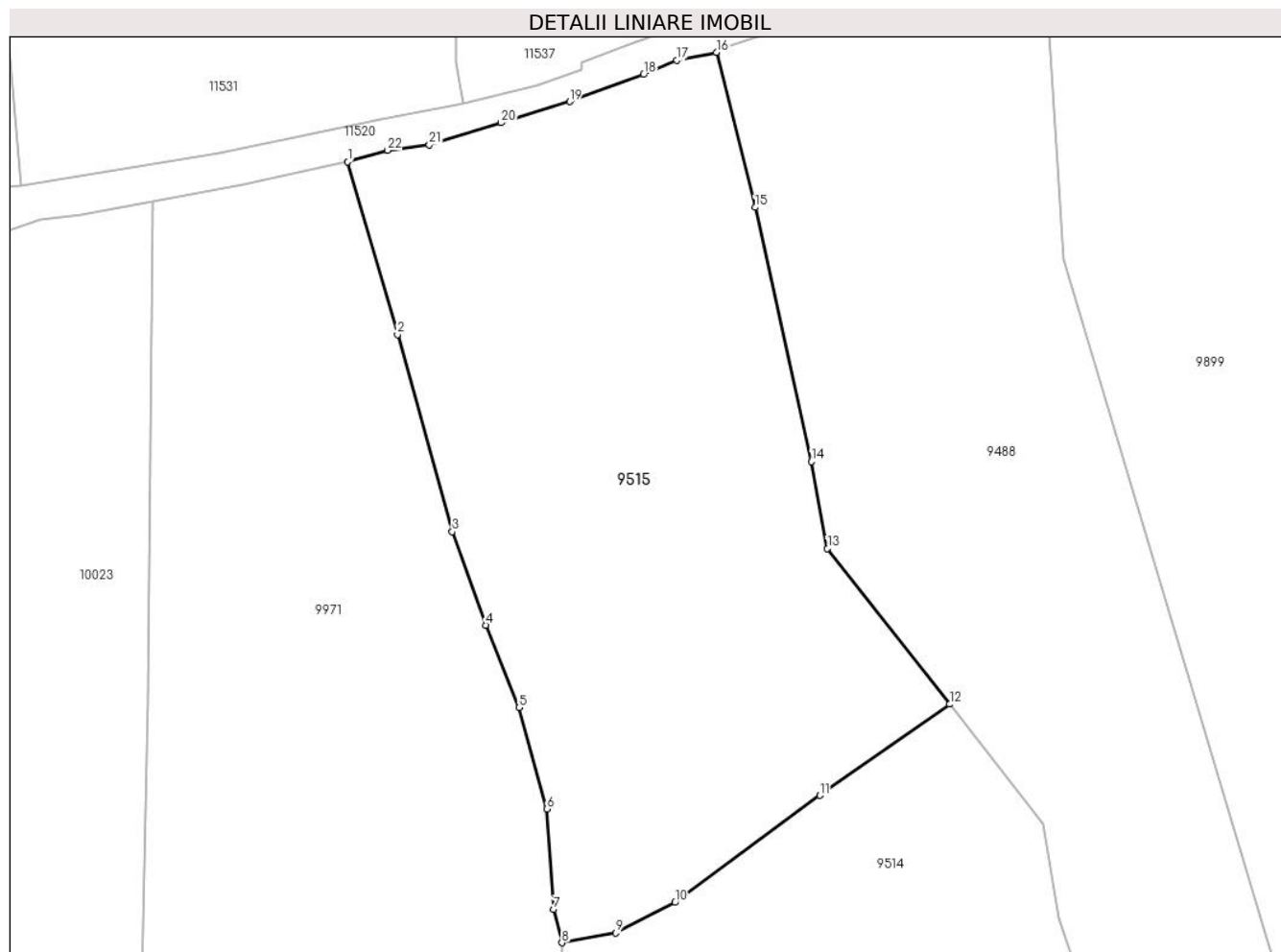
Inscrieri privind dezmembramintele dreptului de proprietate, drepturi reale de garanție și sarcini	Referințe
NU SUNT	

Anexa Nr. 1 La Partea I

Teren

Nr cadastral	Suprafața (mp)*	Observații / Referințe
53676	Din acte: 5.400 Masurata: 4.634	

* Suprafața este determinată în planul de proiecție Stereo 70.



Date referitoare la teren

Crt	Categorie folosință	Intra vilan	Suprafața (mp)	Tarla	Parcelă	Nr. topo	Observații / Referințe
1	faneata	NU	4.634	-	-	-	

Lungime Segmente

1) Valorile lungimilor segmentelor sunt obținute din proiecție în plan.

Punct început	X / Y	Punct sfârșit	X / Y	Lungime segment (** (m)
1	579.100,351 638.010,883	2	579.106,65 637.989,002	22.77
3	579.113,586 637.964,007	4	579.117,82 637.952,162	12.579
5	579.122,034 637.941,69	6	579.125,568 637.928,833	13.334
7	579.126,423 637.916,111	8	579.127,504 637.911,882	4.365
9	579.134,304 637.913,118	10	579.141,811 637.916,993	8.448

Punct început	X / Y	Punct sfârșit	X / Y	Lungime segment (** (m)
2	579.106,65 637.989,002	3	579.113,586 637.964,007	25.94
4	579.117,82 637.952,162	5	579.122,034 637.941,69	11.288
6	579.125,568 637.928,833	7	579.126,423 637.916,111	12.751
8	579.127,504 637.911,882	9	579.134,304 637.913,118	6.911
10	579.141,811 637.916,993	11	579.160,19 637.930,561	22.845

Punct început	X / Y	Punct sfârșit	X / Y	Lungime segment (** (m)
11	579.160,19 637.930,561	12	579.176,65 637.942,131	20.12
13	579.161,172 637.961,87	14	579.159,163 637.972,877	11.189
15	579.151,989 638.005,116	16	579.147,086 638.024,777	20.263
17	579.142,08 638.023,773	18	579.137,86 638.021,971	4.589
19	579.128,488 638.018,534	20	579.119,793 638.015,84	9.103
21	579.110,693 638.013,028	22	579.105,411 638.012,339	5.327

Punct început	X / Y	Punct sfârșit	X / Y	Lungime segment (** (m)
12	579.176,65 637.942,131	13	579.161,172 637.961,87	25.084
14	579.159,163 637.972,877	15	579.151,989 638.005,116	33.028
16	579.147,086 638.024,777	17	579.142,08 638.023,773	5.106
18	579.137,86 638.021,971	19	579.128,488 638.018,534	9.982
20	579.119,793 638.015,84	21	579.110,693 638.013,028	9.525
22	579.105,411 638.012,339	1	579.100,351 638.010,883	5.265

** Lungimile segmentelor sunt determinate în planul de proiecție Stereo 70 și sunt rotunjite la 1 milimetru.

*** Distanța dintre puncte este formată din segmente cumulate ce sunt mai mici decât valoarea 1 milimetru.

**DATE DESPRE IMOBILUL NR. 9516**

Oficiul de Cadastru și Publicitate Imobiliară NEAMT
Biroul de Cadastru și Publicitate Imobiliară Targu-Neamt

A. Partea I. Descrierea imobilului

TEREN Extravilan

Adresa: Jud. Neamt

Nr. Crt	Nr cadastral Nr. topografic	Suprafața* (mp)	Observații / Referințe
A1		4.500	Sector cadastral:190 Teren neimpregmuit;

B. Partea II. Proprietari și acte

Inscrieri privitoare la dreptul de proprietate și alte drepturi reale		Referințe
/		
Act Administrativ nr. 12943, din 22/08/2023 emis de PRIMARIA COMUNEI PIPIRIG;		
B1	Inscrierea posesiei, drept de PROPRIETATE, dobandit prin Lege, cota actuala 1/1, cota initiala 1/1 1) NISTOROAIA DUMITRU	A1

C. Partea III. SARCINI .

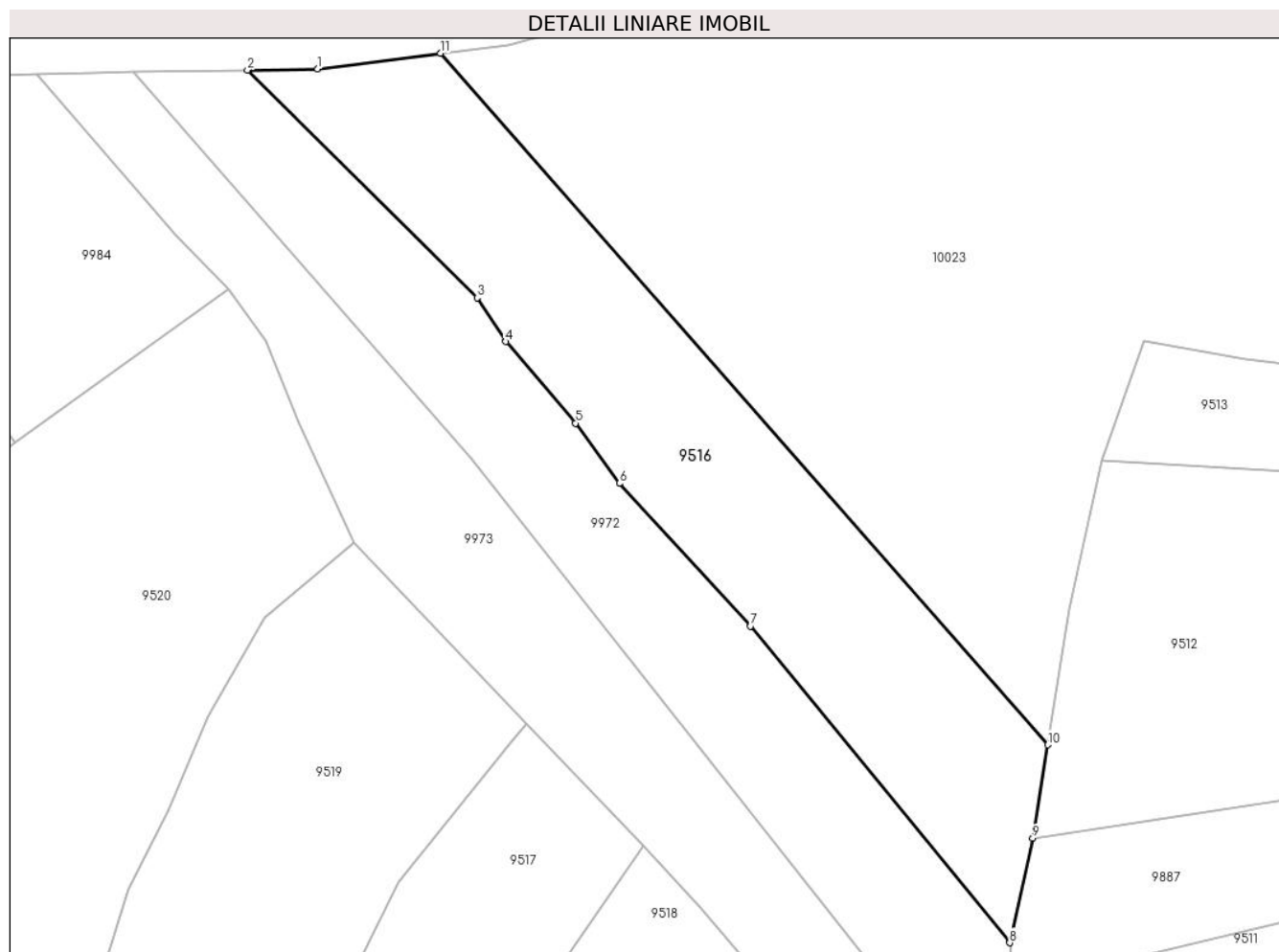
Inscrieri privind dezmembramintele dreptului de proprietate, drepturi reale de garanție și sarcini	Referințe
NU SUNT	

Anexa Nr. 1 La Partea I

Teren

Nr cadastral	Suprafața (mp)*	Observații / Referințe
	4.500	

* Suprafața este determinată în planul de proiecție Stereo 70.



Date referitoare la teren

Crt	Categorie folosință	Intravilan	Suprafața (mp)	Tarla	Parcelă	Nr. topo	Observații / Referințe
1	faneata	NU	4.500	-	-	-	

Lungime Segmente

1) Valorile lungimilor segmentelor sunt obținute din proiecție în plan.

Punct început	X / Y	Punct sfârșit	X / Y	Lungime segment (** (m)
1	578.894,641 637.929,593	2	578.882,574 637.929,395	12.069
2	578.882,574 637.929,395	3	578.922,155 637.890,178	55.719
3	578.922,155 637.890,178	4	578.927,082 637.882,665	8.984
4	578.927,082 637.882,665	5	578.939,103 637.868,601	18.501
5	578.939,103 637.868,601	6	578.946,635 637.858,228	12.819

Punct început	X / Y	Punct sfârșit	X / Y	Lungime segment (** (m)
6	578.946,635 637.858,228	7	578.969,202 637.833,685	33.341
7	578.969,202 637.833,685	8	579.013,872 637.779,152	70.493
8	579.013,872 637.779,152	9	579.017,858 637.797,156	18.44
9	579.017,858 637.797,156	10	579.020,445 637.813,243	16.294
10	579.020,445 637.813,243	11	578.915,81 637.932,291	158.496
11	578.915,81 637.932,291	1	578.894,641 637.929,593	21.34

** Lungimile segmentelor sunt determinate în planul de proiecție Stereo 70 și sunt rotunjite la 1 milimetru.

*** Distanța dintre puncte este formată din segmente cumulate ce sunt mai mici decât valoarea 1 milimetru.

**DATE DESPRE IMOBILUL NR. 9517**

Oficiul de Cadastru și Publicitate Imobiliară NEAMT
Biroul de Cadastru și Publicitate Imobiliară Targu-Neamt

A. Partea I. Descrierea imobilului

TEREN Extravilan

Adresa: Jud. Neamt

Nr. Crt	Nr cadastral Nr. topografic	Suprafața* (mp)	Observații / Referințe
A1		2.271	Sector cadastral:190 Teren neimpregmuit;

B. Partea II. Proprietari și acte

Inscrieri privitoare la dreptul de proprietate și alte drepturi reale		Referințe
/		
Act Administrativ nr. 12943, din 22/08/2023 emis de PRIMARIA COMUNEI PIPIRIG;		
B1	Inscrierea posesiei, drept de PROPRIETATE, dobandit prin Lege, cota actuala 1/1, cota initiala 1/1 1) DUMITRAȘCU ION	A1

C. Partea III. SARCINI .

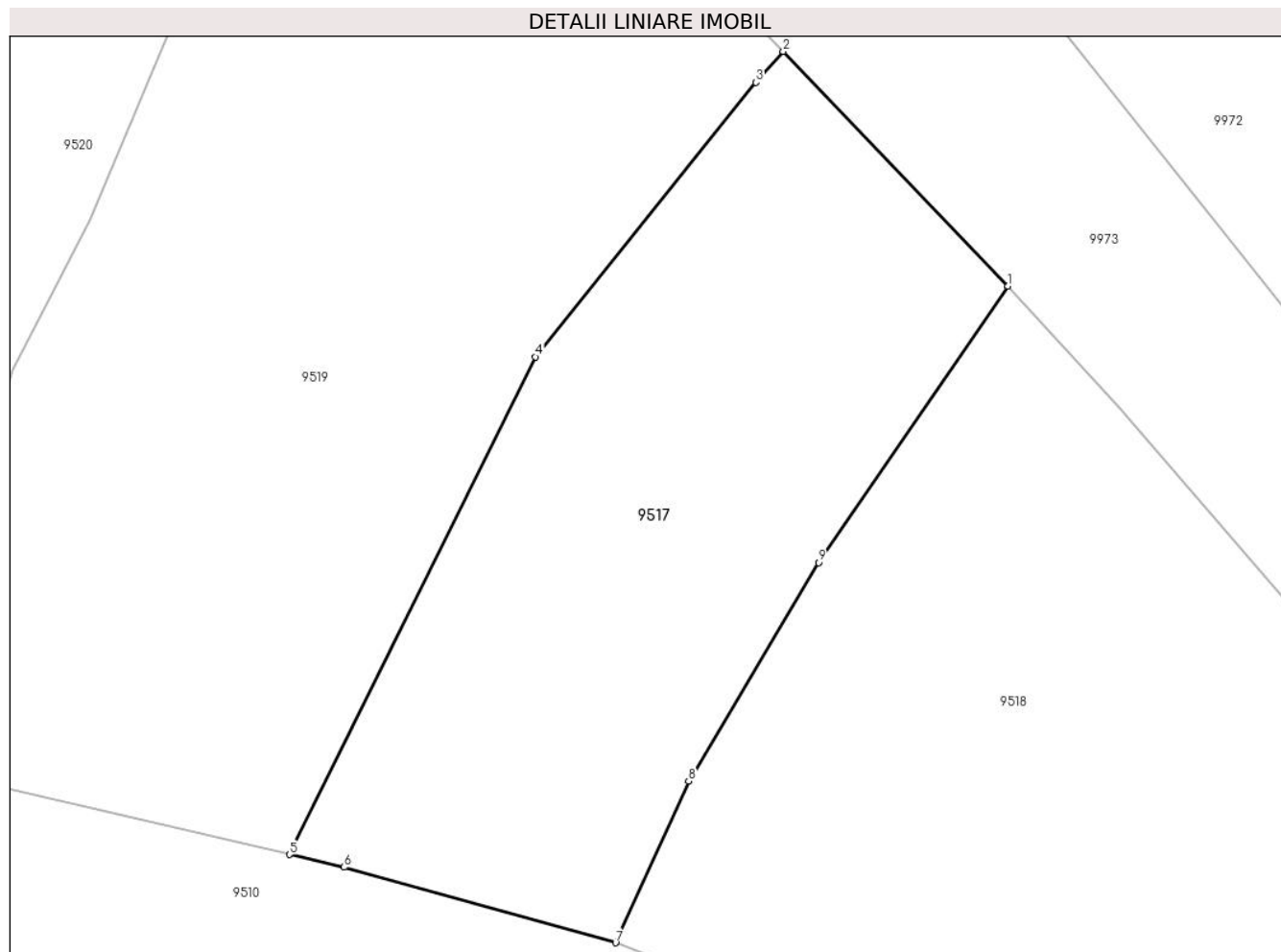
Inscrieri privind dezmembramintele dreptului de proprietate, drepturi reale de garanție și sarcini	Referințe
NU SUNT	

Anexa Nr. 1 La Partea I

Teren

Nr cadastral	Suprafața (mp)*	Observații / Referințe
	2.271	

* Suprafața este determinată în planul de proiecție Stereo 70.



Date referitoare la teren

Crt	Categorie folosință	Intravilan	Suprafața (mp)	Tarla	Parcelă	Nr. topo	Observații / Referințe
1	faneata	NU	2.271	-	-	-	

Lungime Segmente

1) Valorile lungimilor segmentelor sunt obținute din proiecție în plan.

Punct început	X / Y	Punct sfârșit	X / Y	Lungime segment (** (m)
1	578.950,706 637.795,94	2	578.930,675 637.816,825	28.938
2	578.930,675 637.816,825	3	578.928,248 637.814,06	3.679
3	578.928,248 637.814,06	4	578.908,581 637.789,643	31.353
4	578.908,581 637.789,643	5	578.886,653 637.745,33	49.442
5	578.886,653 637.745,33	6	578.891,537 637.744,197	5.014

Punct început	X / Y	Punct sfârșit	X / Y	Lungime segment (** (m)
6	578.891,537 637.744,197	7	578.915,722 637.737,476	25.102
7	578.915,722 637.737,476	8	578.922,236 637.751,882	15.81
8	578.922,236 637.751,882	9	578.933,814 637.771,319	22.624
9	578.933,814 637.771,319	1	578.950,706 637.795,94	29.859

** Lungimile segmentelor sunt determinate în planul de proiecție Stereo 70 și sunt rotunjite la 1 milimetru.

*** Distanța dintre puncte este formată din segmente cumulate ce sunt mai mici decât valoarea 1 milimetru.

**DATE DESPRE IMOBILUL NR. 9518**

Oficiul de Cadastru și Publicitate Imobiliară NEAMT
Biroul de Cadastru și Publicitate Imobiliară Targu-Neamt

A. Partea I. Descrierea imobilului

TEREN Extravilan

Adresa: Jud. Neamt

Nr. Crt	Nr cadastral Nr. topografic	Suprafața* (mp)	Observații / Referințe
A1		3.821	Sector cadastral:190 Teren neimpregmuit;

B. Partea II. Proprietari și acte

Inscrieri privitoare la dreptul de proprietate și alte drepturi reale		Referințe
/		
Act Administrativ nr. 12943, din 22/08/2023 emis de PRIMARIA COMUNEI PIPIRIG;		
B1	Inscrierea posesiei, drept de PROPRIETATE, dobandit prin Lege, cota actuala 1/1, cota initiala 1/1 1) NICUȚĂ VASILE	A1

C. Partea III. SARCINI .

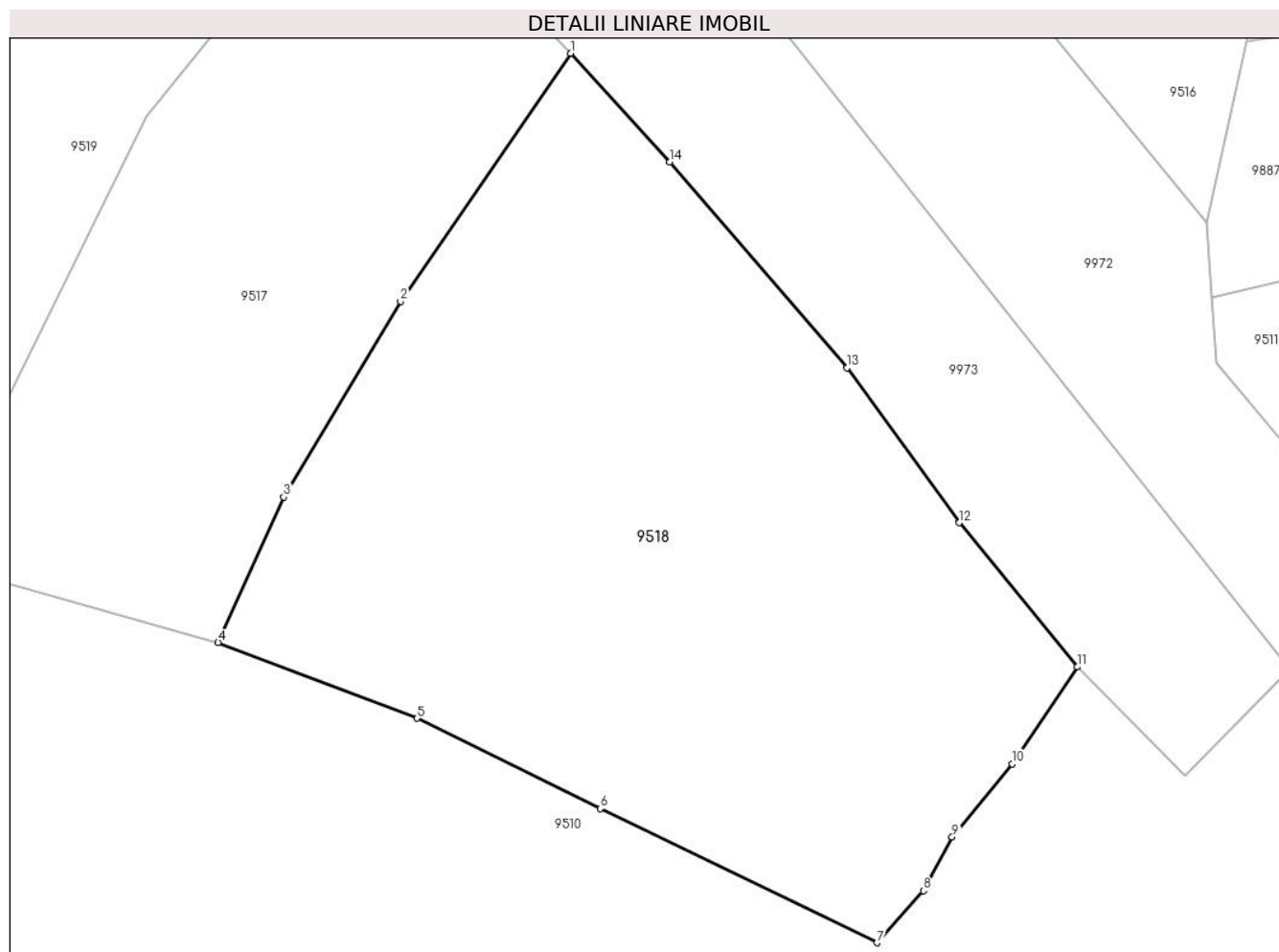
Inscrieri privind dezmembramintele dreptului de proprietate, drepturi reale de garanție și sarcini	Referințe
NU SUNT	

Anexa Nr. 1 La Partea I

Teren

Nr cadastral	Suprafața (mp)*	Observații / Referințe
	3.821	

* Suprafața este determinată în planul de proiecție Stereo 70.



Date referitoare la teren

Crt	Categorie folosință	Intravilan	Suprafața (mp)	Tarla	Parcelă	Nr. topo	Observații / Referințe
1	faneata	NU	3.821	-	-	-	

Lungime Segmente

1) Valorile lungimilor segmentelor sunt obținute din proiecție în plan.

Punct început	X / Y	Punct sfârșit	X / Y	Lungime segment (** (m)
1	578.950,706 637.795,94	2	578.933,814 637.771,319	29.859
2	578.933,814 637.771,319	3	578.922,236 637.751,882	22.624
3	578.922,236 637.751,882	4	578.915,722 637.737,476	15.81
4	578.915,722 637.737,476	5	578.935,468 637.729,939	21.136
5	578.935,468 637.729,939	6	578.953,686 637.720,967	20.307

Punct început	X / Y	Punct sfârșit	X / Y	Lungime segment (** (m)
6	578.953,686 637.720,967	7	578.981,132 637.707,659	30.502
7	578.981,132 637.707,659	8	578.985,752 637.712,819	6.926
8	578.985,752 637.712,819	9	578.988,61 637.718,18	6.075
9	578.988,61 637.718,18	10	578.994,568 637.725,427	9.382
10	578.994,568 637.725,427	11	579.001,017 637.735,034	11.571
11	579.001,017 637.735,034	12	578.989,329 637.749,357	18.487
12	578.989,329 637.749,357	13	578.978,192 637.764,725	18.979
13	578.978,192 637.764,725	14	578.960,574 637.785,167	26.986
14	578.960,574 637.785,167	1	578.950,706 637.795,94	14.609

** Lungimile segmentelor sunt determinate în planul de proiecție Stereo 70 și sunt rotunjite la 1 milimetru.

*** Distanța dintre puncte este formată din segmente cumulate ce sunt mai mici decât valoarea 1 milimetru.

**DATE DESPRE IMOBILUL NR. 9519**

Oficiul de Cadastru și Publicitate Imobiliară NEAMT
Biroul de Cadastru și Publicitate Imobiliară Targu-Neamt

A. Partea I. Descrierea imobilului

TEREN Extravilan

Adresa: Jud. Neamt

Nr. Crt	Nr cadastral Nr. topografic	Suprafața* (mp)	Observații / Referințe
A1		4.002	Sector cadastral:190 Teren neimprejmuit;

B. Partea II. Proprietari și acte

Inscrieri privitoare la dreptul de proprietate și alte drepturi reale		Referințe
/		
Act Administrativ nr. 12943, din 22/08/2023 emis de PRIMARIA COMUNEI PIPIRIG;		
B1	Inscrierea posesiei, drept de PROPRIETATE, dobandit prin Lege, cota actuala 1/1, cota initiala 1/1 1) AGAPIE MARIUS-ANDREI	A1

C. Partea III. SARCINI .

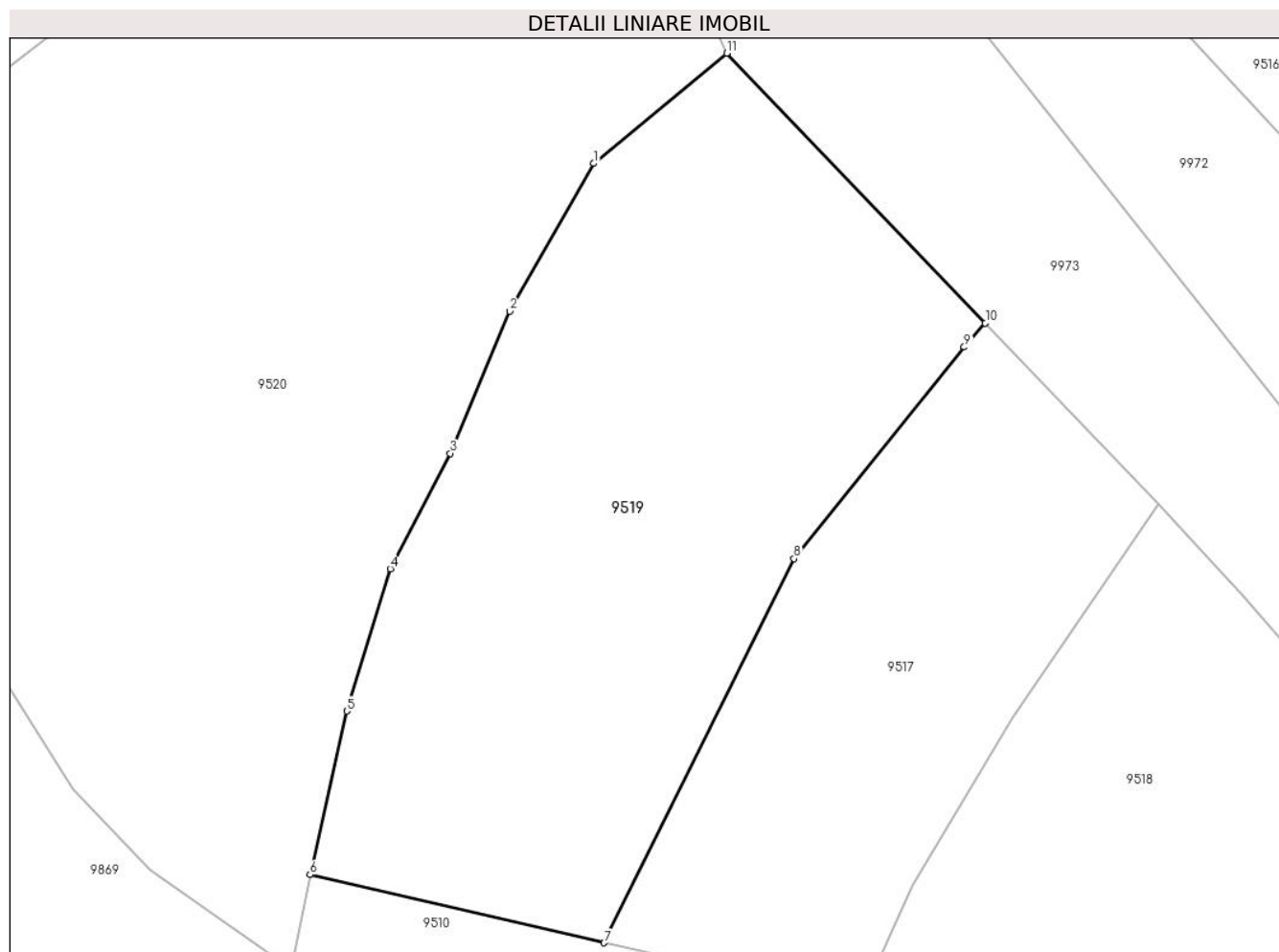
Inscrieri privind dezmembramintele dreptului de proprietate, drepturi reale de garanție și sarcini	Referințe
NU SUNT	

Anexa Nr. 1 La Partea I

Teren

Nr cadastral	Suprafața (mp)*	Observații / Referințe
	4.002	

* Suprafața este determinată în planul de proiecție Stereo 70.



Date referitoare la teren

Crt	Categorie folosință	Intra vilan	Suprafața (mp)	Tarla	Parcelă	Nr. topo	Observații / Referințe
1	faneata	NU	4.002	-	-	-	

Lungime Segmente

1) Valorile lungimilor segmentelor sunt obținute din proiecție în plan.

Punct început	X / Y	Punct sfârșit	X / Y	Lungime segment (** (m)
1	578.885,47 637.835,24	2	578.875,774 637.818,19	19.614
2	578.875,774 637.818,19	3	578.868,922 637.801,794	17.77
3	578.868,922 637.801,794	4	578.861,984 637.788,463	15.028
4	578.861,984 637.788,463	5	578.856,984 637.772,058	17.15
5	578.856,984 637.772,058	6	578.852,719 637.753,198	19.336

Punct început	X / Y	Punct sfârșit	X / Y	Lungime segment (** (m)
6	578.852,719 637.753,198	7	578.886,653 637.745,33	34.834
7	578.886,653 637.745,33	8	578.908,581 637.789,643	49.442
8	578.908,581 637.789,643	9	578.928,248 637.814,06	31.353
9	578.928,248 637.814,06	10	578.930,675 637.816,825	3.679
10	578.930,675 637.816,825	11	578.900,82 637.847,954	43.132
11	578.900,82 637.847,954	1	578.885,47 637.835,24	19.932

** Lungimile segmentelor sunt determinate în planul de proiecție Stereo 70 și sunt rotunjite la 1 milimetru.

*** Distanța dintre puncte este formată din segmente cumulate ce sunt mai mici decât valoarea 1 milimetru.

**DATE DESPRE IMOBILUL NR. 9520**

Oficiul de Cadastru și Publicitate Imobiliară NEAMT
Biroul de Cadastru și Publicitate Imobiliară Targu-Neamt

A. Partea I. Descrierea imobilului

TEREN Extravilan

Adresa: Jud. Neamt

Nr. Crt	Nr cadastral Nr. topografic	Suprafața* (mp)	Observații / Referințe
A1		7.482	Sector cadastral:190 Teren neimpregmuit;

B. Partea II. Proprietari și acte

Inscrieri privitoare la dreptul de proprietate și alte drepturi reale		Referințe
/		
Act Administrativ nr. 13997, din 11/09/2023 emis de PRIMARIA COMUNEI PIPIRIG;		
B1	Inscrierea posesiei, drept de PROPRIETATE, dobandit prin Lege, cota actuala 1/1, cota initiala 1/1 1) POPA VASILICA	A1

C. Partea III. SARCINI .

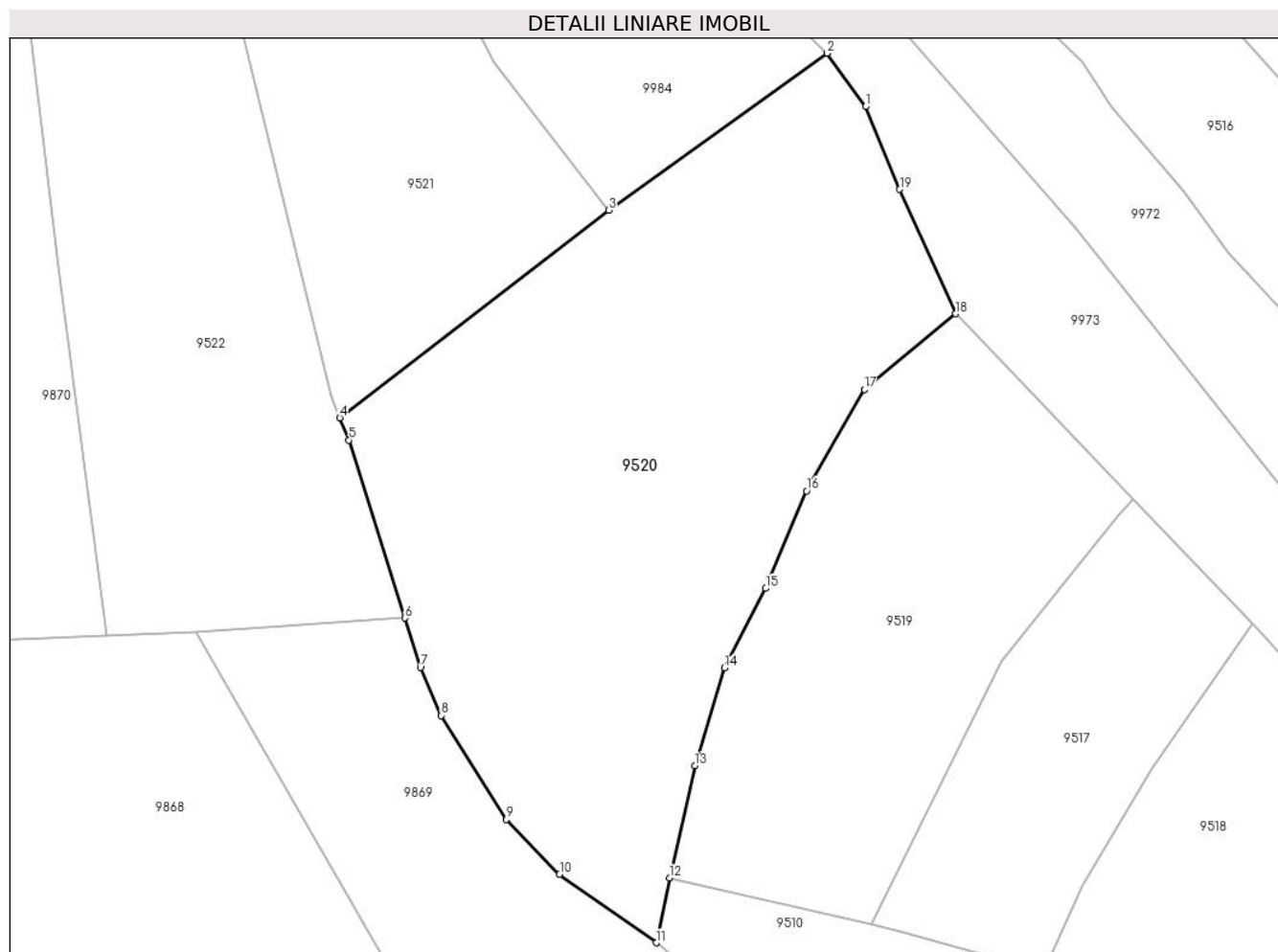
Inscrieri privind dezmembramintele dreptului de proprietate, drepturi reale de garanție și sarcini	Referințe
NU SUNT	

Anexa Nr. 1 La Partea I

Teren

Nr cadastral	Suprafața (mp)*	Observații / Referințe
	7.482	

* Suprafața este determinată în planul de proiecție Stereo 70.



Date referitoare la teren

Crt	Categorie folosință	Intravilan	Suprafața (mp)	Tarla	Parcelă	Nr. topo	Observații / Referințe
1	faneata	NU	7.482	-	-	-	

Lungime Segmente

1) Valorile lungimilor segmentelor sunt obținute din proiecție în plan.

Punct început	X / Y	Punct sfârșit	X / Y	Lungime segment (** (m)
1	578.885,687 637.882,725	2	578.879,242 637.891,71	11.057
2	578.879,242 637.891,71	3	578.842,481 637.865,341	45.24
3	578.842,481 637.865,341	4	578.797,311 637.830,471	57.064
4	578.797,311 637.830,471	5	578.798,876 637.826,727	4.058
5	578.798,876 637.826,727	6	578.808,256 637.796,827	31.337

Punct început	X / Y	Punct sfârşit	X / Y	Lungime segment (** (m)
6	578.808,256 637.796,827	7	578.810,855 637.788,543	8.682
7	578.810,855 637.788,543	8	578.814,388 637.780,432	8.847
8	578.814,388 637.780,432	9	578.825,331 637.763,018	20.567
9	578.825,331 637.763,018	10	578.834,247 637.753,777	12.841
10	578.834,247 637.753,777	11	578.850,491 637.742,277	19.903
11	578.850,491 637.742,277	12	578.852,719 637.753,198	11.146
12	578.852,719 637.753,198	13	578.856,984 637.772,058	19.336
13	578.856,984 637.772,058	14	578.861,984 637.788,463	17.15
14	578.861,984 637.788,463	15	578.868,922 637.801,794	15.028
15	578.868,922 637.801,794	16	578.875,774 637.818,19	17.77
16	578.875,774 637.818,19	17	578.885,47 637.835,24	19.614
17	578.885,47 637.835,24	18	578.900,82 637.847,954	19.932
18	578.900,82 637.847,954	19	578.891,425 637.868,832	22.894
19	578.891,425 637.868,832	1	578.885,687 637.882,725	15.031

** Lungimile segmentelor sunt determinate în planul de proiecţie Stereo 70 şi sunt rotunjite la 1 milimetru.

*** Distanţa dintre puncte este formată din segmente cumulate ce sunt mai mici decât valoarea 1 milimetru.

**DATE DESPRE IMOBILUL NR. 9521**

Oficiul de Cadastru și Publicitate Imobiliară NEAMT
Biroul de Cadastru și Publicitate Imobiliară Targu-Neamt

A. Partea I. Descrierea imobilului

TEREN Extravilan

Adresa: Jud. Neamt

Nr. Crt	Nr cadastral Nr. topografic	Suprafața* (mp)	Observații / Referințe
A1		3.543	Sector cadastral:190 Teren neimpregmuit;

B. Partea II. Proprietari și acte

Inscrieri privitoare la dreptul de proprietate și alte drepturi reale		Referințe
/		
Act Administrativ nr. 12943, din 22/08/2023 emis de PRIMARIA COMUNEI PIPIRIG;		
B1	Inscrierea posesiei, drept de PROPRIETATE, dobandit prin Lege, cota actuala 1/1, cota initiala 1/1 1) HĂU DUMITRU 2) HĂU MARIA	A1

C. Partea III. SARCINI .

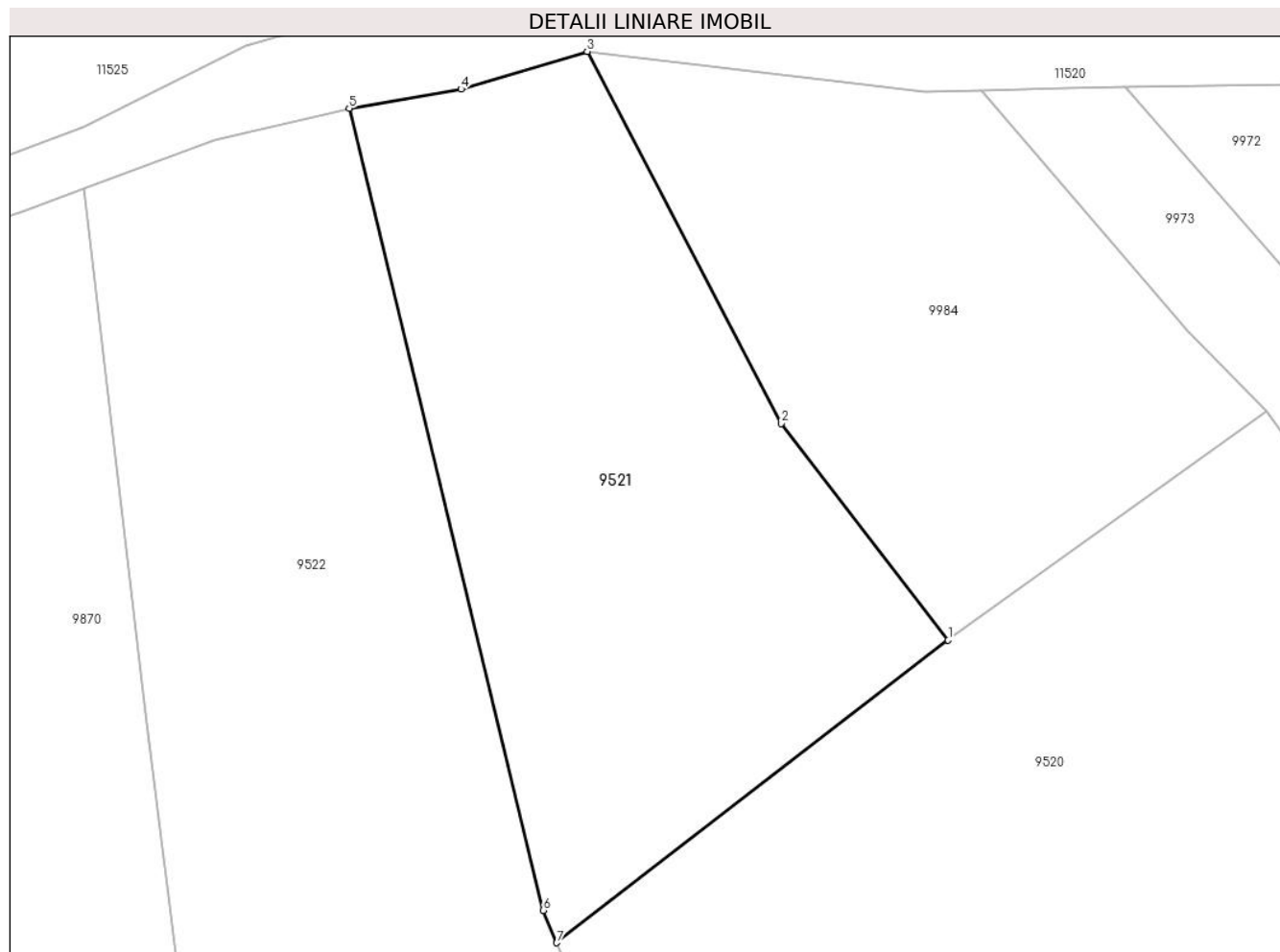
Inscrieri privind dezmembramintele dreptului de proprietate, drepturi reale de garanție și sarcini	Referințe
NU SUNT	

Anexa Nr. 1 La Partea I

Teren

Nr cadastral	Suprafața (mp)*	Observații / Referințe
	3.543	

* Suprafața este determinată în planul de proiecție Stereo 70.



Date referitoare la teren

Crt	Categorie folosință	Intravilan	Suprafața (mp)	Tarla	Parcelă	Nr. topo	Observații / Referințe
1	faneata	NU	3.543	-	-	-	

Lungime Segmente

1) Valorile lungimilor segmentelor sunt obținute din proiecție în plan.

Punct început	X / Y	Punct sfârșit	X / Y	Lungime segment (** (m)
1	578.842,481 637.865,341	2	578.823,195 637.890,315	31.554
2	578.823,195 637.890,315	3	578.800,827 637.933,192	48.361
3	578.800,827 637.933,192	4	578.786,253 637.928,853	15.206
4	578.786,253 637.928,853	5	578.773,354 637.926,629	13.089
5	578.773,354 637.926,629	6	578.795,747 637.834,214	95.089

Punct început	X / Y	Punct sfârșit	X / Y	Lungime segment (** (m)
6	578.795,747 637.834,214	7	578.797,311 637.830,471	4.057
7	578.797,311 637.830,471	1	578.842,481 637.865,341	57.064

** Lungimile segmentelor sunt determinate în planul de proiecție Stereo 70 și sunt rotunjite la 1 milimetru.

*** Distanța dintre puncte este formată din segmente cumulate ce sunt mai mici decât valoarea 1 milimetru.

**DATE DESPRE IMOBILUL NR. 9522**

Oficiul de Cadastru și Publicitate Imobiliară NEAMT
Biroul de Cadastru și Publicitate Imobiliară Targu-Neamt

A. Partea I. Descrierea imobilului

TEREN Extravilan

Adresa: Jud. Neamt

Nr. Crt	Nr cadastral Nr. topografic	Suprafața* (mp)	Observații / Referințe
A1		5.173	Sector cadastral:190 Teren neimpregmuit;

B. Partea II. Proprietari și acte

Inscrieri privitoare la dreptul de proprietate și alte drepturi reale	Referințe
/	
Act Administrativ nr. 12943, din 22/08/2023 emis de PRIMARIA COMUNEI PIPIRIG;	
B1	A1
Inscrierea posesiei, drept de PROPRIETATE, dobandit prin Lege, cota actuala 1/1, cota initiala 1/1	
1) GAVRILIU MARIA	

C. Partea III. SARCINI .

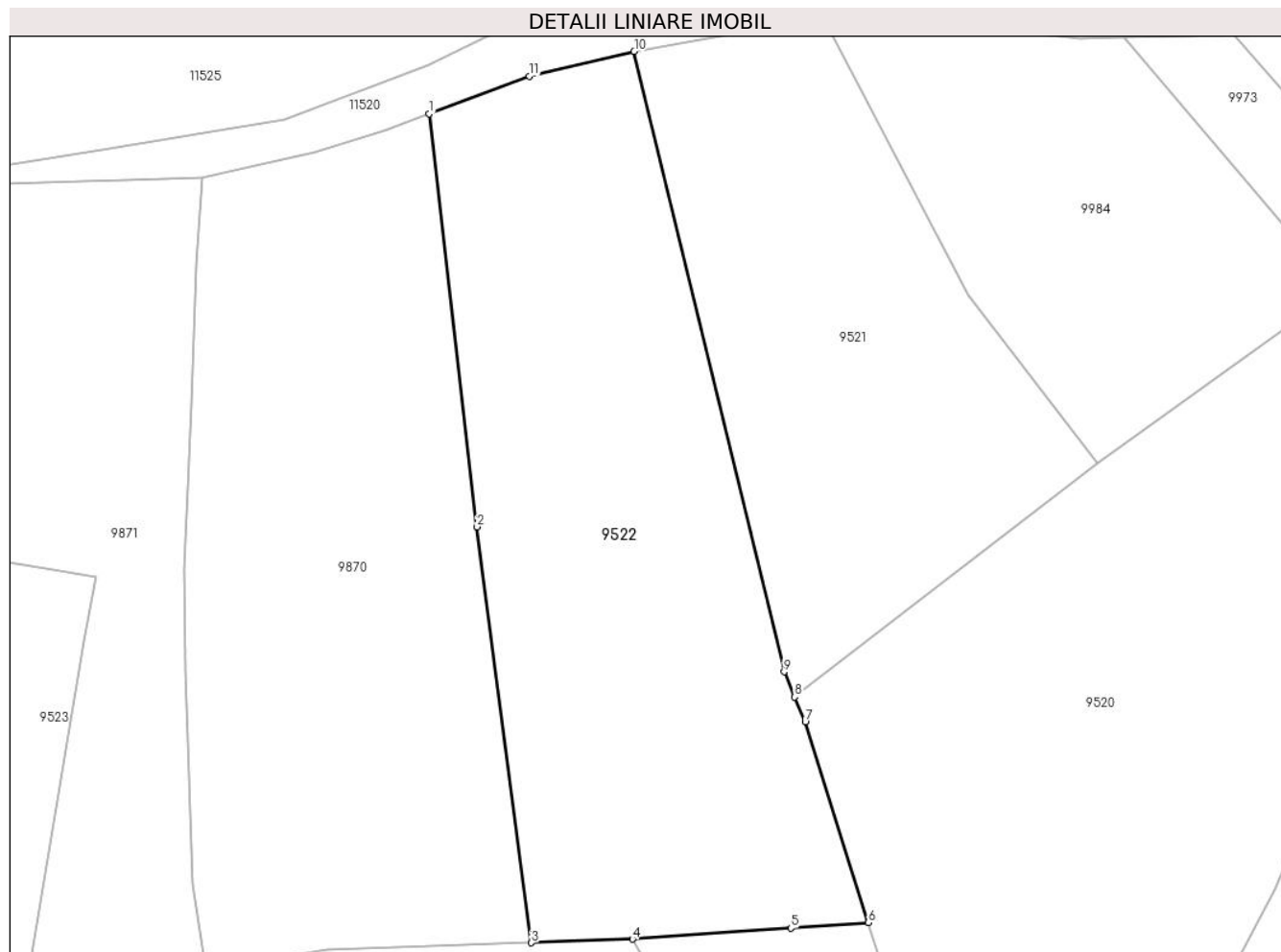
Inscrieri privind dezmembramintele dreptului de proprietate, drepturi reale de garanție și sarcini	Referințe
NU SUNT	

Anexa Nr. 1 La Partea I

Teren

Nr cadastral	Suprafața (mp)*	Observații / Referințe
	5.173	

* Suprafața este determinată în planul de proiecție Stereo 70.



Date referitoare la teren

Crt	Categorie folosință	Intravilan	Suprafața (mp)	Tarla	Parcelă	Nr. topo	Observații / Referințe
1	faneata	NU	5.173	-	-	-	

Lungime Segmente

1) Valorile lungimilor segmentelor sunt obținute din proiecție în plan.

Punct început	X / Y	Punct sfârșit	X / Y	Lungime segment (** (m)
1	578.742,813 637.917,351	2	578.749,937 637.855,818	61.944
2	578.749,937 637.855,818	3	578.758,035 637.793,851	62.494
3	578.758,035 637.793,851	4	578.773,134 637.794,383	15.108
4	578.773,134 637.794,383	5	578.796,718 637.796,024	23.641
5	578.796,718 637.796,024	6	578.808,256 637.796,827	11.566

Punct început	X / Y	Punct sfârșit	X / Y	Lungime segment (** (m)
6	578.808,256 637.796,827	7	578.798,876 637.826,727	31.337
7	578.798,876 637.826,727	8	578.797,311 637.830,471	4.058
8	578.797,311 637.830,471	9	578.795,747 637.834,214	4.057
9	578.795,747 637.834,214	10	578.773,354 637.926,629	95.089
10	578.773,354 637.926,629	11	578.757,74 637.922,924	16.048
11	578.757,74 637.922,924	1	578.742,813 637.917,351	15.933

** Lungimile segmentelor sunt determinate în planul de proiecție Stereo 70 și sunt rotunjite la 1 milimetru.

*** Distanța dintre puncte este formată din segmente cumulate ce sunt mai mici decât valoarea 1 milimetru.

**DATE DESPRE IMOBILUL NR. 9523**

Oficiul de Cadastru și Publicitate Imobiliară NEAMT
Biroul de Cadastru și Publicitate Imobiliară Targu-Neamt

A. Partea I. Descrierea imobilului

TEREN Extravilan

Adresa: Jud. Neamt, punct 'Cotnarel'

Nr. Crt	Nr cadastral Nr. topografic	Suprafața* (mp)	Observații / Referințe
A1	53786	Din acte: 7.352 Masurata: 7.442	Sector cadastral:190 Teren imprejmuit;

B. Partea II. Proprietari și acte

Inscrieri privitoare la dreptul de proprietate și alte drepturi reale		Referințe
3255 / 11/02/2021		
Act Notarial nr. Contract de donatie nr.467, din 10/02/2021 emis de David Radu Constantin;		
B1	Intabulare, drept de PROPRIETATE, cu titlu de donatie, dobandit prin Conventie, cota actuala 1/1, cota initiala 1/1 1) RADU NECULAI 2) RADU MARIA, bun comun	A1

C. Partea III. SARCINI .

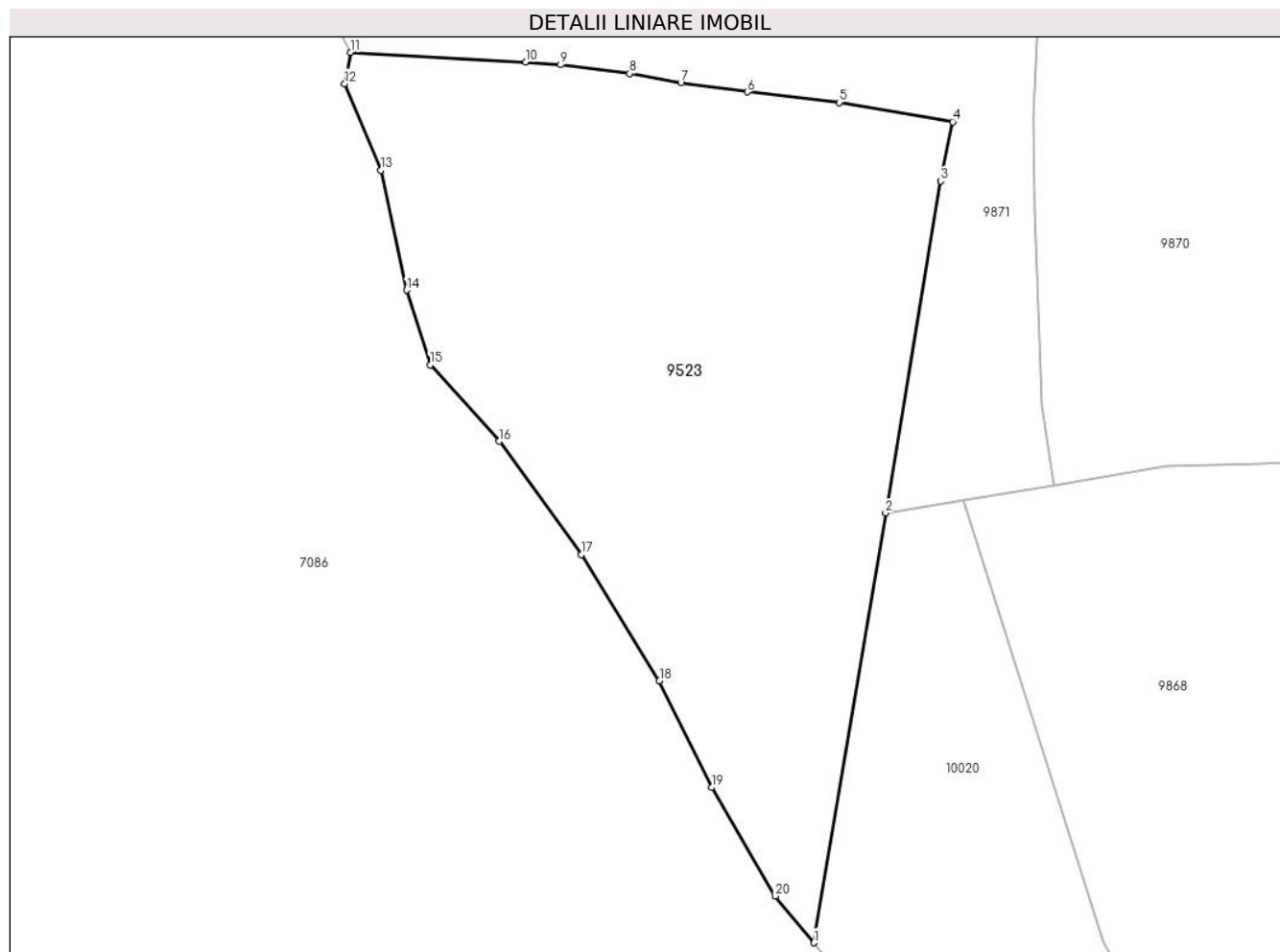
Inscrieri privind dezmembramintele dreptului de proprietate, drepturi reale de garanție și sarcini	Referințe
NU SUNT	

Anexa Nr. 1 La Partea I

Teren

Nr cadastral	Suprafața (mp)*	Observații / Referințe
53786	Din acte: 7.352 Masurata: 7.442	

* Suprafața este determinată în planul de proiecție Stereo 70.



Date referitoare la teren

Crt	Categorie folosință	Intra vilan	Suprafața (mp)	Tarla	Parcelă	Nr. topo	Observații / Referințe
1	faneata	NU	7.442	-	-	-	

Lungime Segmente

1) Valorile lungimilor segmentelor sunt obținute din proiecție în plan.

Punct început	X / Y	Punct sfârșit	X / Y	Lungime segment (** (m)
1	578.670,729 637.716,066	2	578.682,313 637.785,31	70.206
2	578.682,313 637.785,31	3	578.691,255 637.838,759	54.192
3	578.691,255 637.838,759	4	578.693,14 637.848,321	9.746
4	578.693,14 637.848,321	5	578.674,869 637.851,417	18.531
5	578.674,869 637.851,417	6	578.660,077 637.853,122	14.89

Punct început	X / Y	Punct sfârșit	X / Y	Lungime segment (** (m)
6	578.660,077 637.853,122	7	578.649,339 637.854,568	10.835
7	578.649,339 637.854,568	8	578.641,094 637.856,077	8.382
8	578.641,094 637.856,077	9	578.629,968 637.857,502	11.217
9	578.629,968 637.857,502	10	578.624,338 637.857,944	5.647
10	578.624,338 637.857,944	11	578.596,162 637.859,499	28.219
11	578.596,162 637.859,499	12	578.595,179 637.854,44	5.154
12	578.595,179 637.854,44	13	578.601,034 637.840,539	15.084
13	578.601,034 637.840,539	14	578.605,154 637.821,187	19.786
14	578.605,154 637.821,187	15	578.608,947 637.809,191	12.581
15	578.608,947 637.809,191	16	578.620,048 637.796,862	16.59
16	578.620,048 637.796,862	17	578.633,322 637.778,628	22.554
17	578.633,322 637.778,628	18	578.645,896 637.758,249	23.946
18	578.645,896 637.758,249	19	578.654,34 637.741,069	19.143
19	578.654,34 637.741,069	20	578.664,559 637.723,571	20.263
20	578.664,559 637.723,571	1	578.670,729 637.716,066	9.716

** Lungimile segmentelor sunt determinate în planul de proiecție Stereo 70 și sunt rotunjite la 1 milimetru.

*** Distanța dintre puncte este formată din segmente cumulate ce sunt mai mici decât valoarea 1 milimetru.

**DATE DESPRE IMOBILUL NR. 9566**

Oficiul de Cadastru și Publicitate Imobiliară NEAMT
Biroul de Cadastru și Publicitate Imobiliară Targu-Neamt

A. Partea I. Descrierea imobilului

TEREN Extravilan

Adresa: Jud. Neamt

Nr. Crt	Nr cadastral Nr. topografic	Suprafața* (mp)	Observații / Referințe
A1		3.650	Sector cadastral:190 Teren neimpregmuit;

B. Partea II. Proprietari și acte

Inscrieri privitoare la dreptul de proprietate și alte drepturi reale		Referințe
/		
Act Administrativ nr. 12943, din 22/08/2023 emis de PRIMARIA COMUNEI PIPIRIG;		
B1	Inscrierea posesiei, drept de PROPRIETATE, dobandit prin Lege, cota actuala 1/1, cota initiala 1/1 1) DAVID CRISTINA	A1

C. Partea III. SARCINI .

Inscrieri privind dezmembramintele dreptului de proprietate, drepturi reale de garanție și sarcini	Referințe
NU SUNT	

Anexa Nr. 1 La Partea I

Teren

Nr cadastral	Suprafața (mp)*	Observații / Referințe
	3.650	

* Suprafața este determinată în planul de proiecție Stereo 70.



Date referitoare la teren

Crt	Categorie folosință	Intravilan	Suprafața (mp)	Tarla	Parcelă	Nr. topo	Observații / Referințe
1	faneata	NU	3.650	-	-	-	

Lungime Segmente

1) Valorile lungimilor segmentelor sunt obținute din proiecție în plan.

Punct început	X / Y	Punct sfârșit	X / Y	Lungime segment (** (m)
1	579.758,585 637.549,061	2	579.789,883 637.541,769	32.136
2	579.789,883 637.541,769	3	579.783,441 637.653,687	112.103
3	579.783,441 637.653,687	4	579.768,268 637.657,222	15.579
4	579.768,268 637.657,222	5	579.758,707 637.659,514	9.832
5	579.758,707 637.659,514	6	579.750,196 637.662,622	9.061

Punct început	X / Y	Punct sfârșit	X / Y	Lungime segment (** (m)
6	579.750,196 637.662,622	7	579.752,713 637.618,893	43.801
7	579.752,713 637.618,893	8	579.754,44 637.582,859	36.075
8	579.754,44 637.582,859	1	579.758,585 637.549,061	34.051

** Lungimile segmentelor sunt determinate în planul de proiecție Stereo 70 și sunt rotunjite la 1 milimetru.

*** Distanța dintre puncte este formată din segmente cumulate ce sunt mai mici decât valoarea 1 milimetru.

**DATE DESPRE IMOBILUL NR. 9567**

Oficiul de Cadastru și Publicitate Imobiliară NEAMT
Biroul de Cadastru și Publicitate Imobiliară Targu-Neamt

A. Partea I. Descrierea imobilului

TEREN Extravilan

Adresa: Jud. Neamt

Nr. Crt	Nr cadastral Nr. topografic	Suprafața* (mp)	Observații / Referințe
A1		8.110	Sector cadastral:190 Teren neimpregmuit;

B. Partea II. Proprietari și acte

Inscrieri privitoare la dreptul de proprietate și alte drepturi reale		Referințe
/		
Act Administrativ nr. 12943, din 22/08/2023 emis de PRIMARIA COMUNEI PIPIRIG;		
B1	Inscrierea posesiei, drept de PROPRIETATE, dobandit prin Lege, cota actuala 1/1, cota initiala 1/1 1) NEGRU IOAN	A1

C. Partea III. SARCINI .

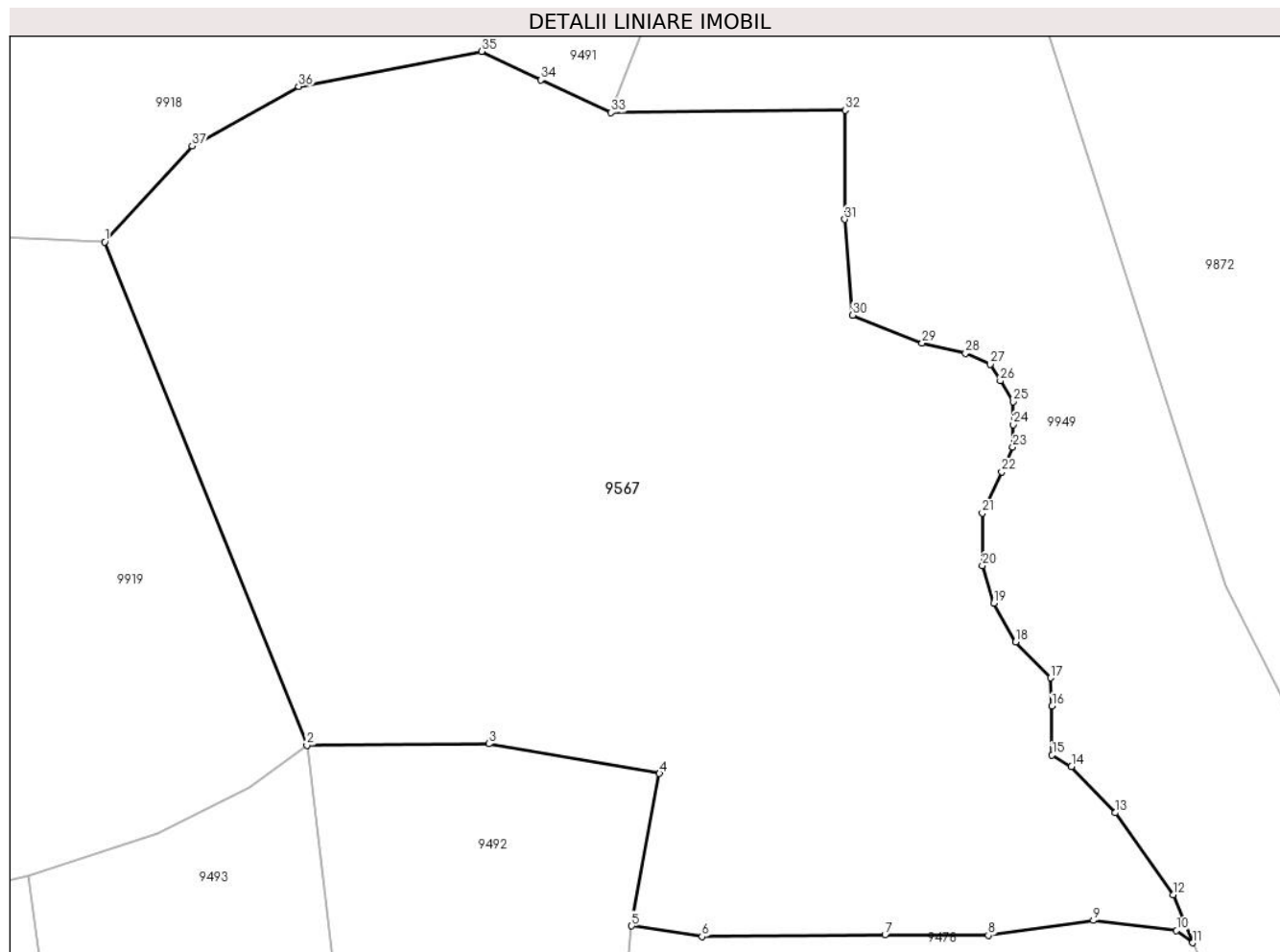
Inscrieri privind dezmembramintele dreptului de proprietate, drepturi reale de garanție și sarcini	Referințe
NU SUNT	

Anexa Nr. 1 La Partea I

Teren

Nr cadastral	Suprafața (mp)*	Observații / Referințe
	8.110	

* Suprafața este determinată în planul de proiecție Stereo 70.



Date referitoare la teren

Crt	Categorie folosință	Intravilan	Suprafața (mp)	Tarla	Parcelă	Nr. topo	Observații / Referințe
1	faneata	NU	8.110	-	-	-	

Lungime Segmente

1) Valorile lungimilor segmentelor sunt obținute din proiecție în plan.

Punct început	X / Y	Punct sfârșit	X / Y	Lungime segment (** (m)
1	579.336,268 637.361,749	2	579.360,15 637.302,351	64.019
3	579.381,675 637.302,532	4	579.401,824 637.299,014	20.454
5	579.398,53 637.281,028	6	579.406,845 637.279,767	8.41
7	579.428,485 637.279,956	8	579.440,698 637.279,899	12.213
9	579.453,112 637.281,667	10	579.462,93 637.280,462	9.892

Punct început	X / Y	Punct sfârșit	X / Y	Lungime segment (** (m)
2	579.360,15 637.302,351	3	579.381,675 637.302,532	21.526
4	579.401,824 637.299,014	5	579.398,53 637.281,028	18.285
6	579.406,845 637.279,767	7	579.428,485 637.279,956	21.641
8	579.440,698 637.279,899	9	579.453,112 637.281,667	12.539
10	579.462,93 637.280,462	11	579.464,834 637.279,033	2.381

Punct început	X / Y	Punct sfârșit	X / Y	Lungime segment (** (m)
11	579.464,834 637.279,033	12	579.462,542 637.284,7	6.113
13	579.455,682 637.294,373	14	579.450,513 637.299,82	7.509
15	579.448,219 637.301,188	16	579.448,219 637.306,962	5.774
17	579.448,053 637.310,302	18	579.443,93 637.314,54	5.913
19	579.441,339 637.319,131	20	579.439,982 637.323,56	4.632
21	579.439,982 637.329,74	22	579.442,279 637.334,626	5.399
23	579.443,581 637.337,54	24	579.443,64 637.340,189	2.65
25	579.443,64 637.342,897	26	579.442,108 637.345,369	2.908
27	579.440,93 637.347,311	28	579.437,985 637.348,606	3.217
29	579.432,861 637.349,843	30	579.424,674 637.353,101	8.811
31	579.423,719 637.364,423	32	579.423,77 637.377,31	12.887
33	579.396,123 637.377,019	34	579.387,824 637.380,887	9.156
35	579.380,811 637.384,241	36	579.359,178 637.380,107	22.024
37	579.346,602 637.373,082	1	579.336,268 637.361,749	15.337

Punct început	X / Y	Punct sfârșit	X / Y	Lungime segment (** (m)
12	579.462,542 637.284,7	13	579.455,682 637.294,373	11.859
14	579.450,513 637.299,82	15	579.448,219 637.301,188	2.671
16	579.448,219 637.306,962	17	579.448,053 637.310,302	3.344
18	579.443,93 637.314,54	19	579.441,339 637.319,131	5.272
20	579.439,982 637.323,56	21	579.439,982 637.329,74	6.18
22	579.442,279 637.334,626	23	579.443,581 637.337,54	3.192
24	579.443,64 637.340,189	25	579.443,64 637.342,897	2.708
26	579.442,108 637.345,369	27	579.440,93 637.347,311	2.271
28	579.437,985 637.348,606	29	579.432,861 637.349,843	5.271
30	579.424,674 637.353,101	31	579.423,719 637.364,423	11.362
32	579.423,77 637.377,31	33	579.396,123 637.377,019	27.649
34	579.387,824 637.380,887	35	579.380,811 637.384,241	7.774
36	579.359,178 637.380,107	37	579.346,602 637.373,082	14.405

** Lungimile segmentelor sunt determinate în planul de proiecție Stereo 70 și sunt rotunjite la 1 milimetru.

*** Distanța dintre puncte este formată din segmente cumulate ce sunt mai mici decât valoarea 1 milimetru.

**DATE DESPRE IMOBILUL NR. 9696**

Oficiul de Cadastru și Publicitate Imobiliară NEAMT
Biroul de Cadastru și Publicitate Imobiliară Targu-Neamt

A. Partea I. Descrierea imobilului

TEREN Extravilan

Adresa: Jud. Neamt

Nr. Crt	Nr cadastral Nr. topografic	Suprafața* (mp)	Observații / Referințe
A1		5.848	Sector cadastral:190 Teren neimpregmuit;

B. Partea II. Proprietari și acte

Inscrieri privitoare la dreptul de proprietate și alte drepturi reale		Referințe
/		
Act Administrativ nr. 13485, din 30/08/2023 emis de PRIMARIA COMUNEI PIPIRIG;		
B1	Inscrierea posesiei, drept de PROPRIETATE, dobandit prin Lege, cota actuala 1/1, cota initiala 1/1 1) BUDĂI MIHAELA-SORINA	A1

C. Partea III. SARCINI .

Inscrieri privind dezmembramintele dreptului de proprietate, drepturi reale de garanție și sarcini	Referințe
NU SUNT	

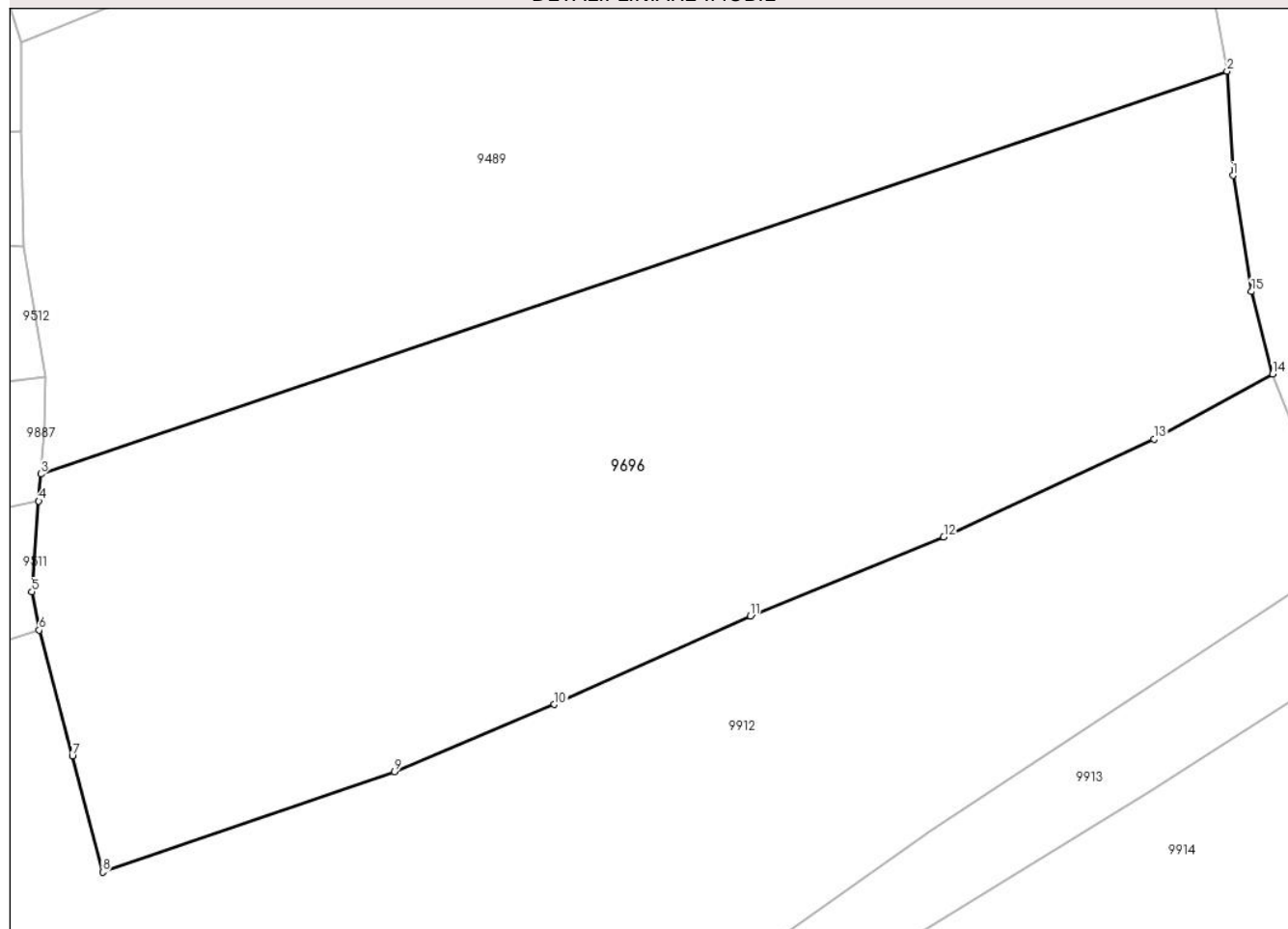
Anexa Nr. 1 La Partea I

Teren

Nr cadastral	Suprafața (mp)*	Observații / Referințe
	5.848	

* Suprafața este determinată în planul de proiecție Stereo 70.

DETALII LINIARE IMOBIL



Date referitoare la teren

Crt	Categorie folosință	Intravilan	Suprafața (mp)	Tarla	Parcelă	Nr. topo	Observații / Referințe
1	faneata	NU	5.848	-	-	-	

Lungime Segmente

1) Valorile lungimilor segmentelor sunt obținute din proiecție în plan.

Punct început	X / Y	Punct sfârșit	X / Y	Lungime segment (** (m)
1	579.344,658 637.853,114	2	579.344,004 637.864,85	11.754
2	579.344,004 637.864,85	3	579.210,418 637.819,533	141.063
3	579.210,418 637.819,533	4	579.210,183 637.816,482	3.06
4	579.210,183 637.816,482	5	579.209,396 637.806,261	10.251
5	579.209,396 637.806,261	6	579.210,214 637.801,967	4.371

Punct început	X / Y	Punct sfârşit	X / Y	Lungime segment (** (m)
6	579.210,214 637.801,967	7	579.213,962 637.787,796	14.658
7	579.213,962 637.787,796	8	579.217,393 637.774,717	13.522
8	579.217,393 637.774,717	9	579.250,218 637.786,008	34.713
9	579.250,218 637.786,008	10	579.268,25 637.793,589	19.561
10	579.268,25 637.793,589	11	579.290,281 637.803,545	24.176
11	579.290,281 637.803,545	12	579.312,09 637.812,451	23.557
12	579.312,09 637.812,451	13	579.335,768 637.823,442	26.105
13	579.335,768 637.823,442	14	579.349,133 637.830,785	15.249
14	579.349,133 637.830,785	15	579.346,748 637.840,056	9.573
15	579.346,748 637.840,056	1	579.344,658 637.853,114	13.224

** Lungimile segmentelor sunt determinate în planul de proiecție Stereo 70 și sunt rotunjite la 1 milimetru.

*** Distanța dintre puncte este formată din segmente cumulate ce sunt mai mici decât valoarea 1 milimetru.

**DATE DESPRE IMOBILUL NR. 9855**

Oficiul de Cadastru și Publicitate Imobiliară NEAMT
Biroul de Cadastru și Publicitate Imobiliară Targu-Neamt

A. Partea I. Descrierea imobilului

TEREN Extravilan

Adresa: Jud. Neamt

Nr. Crt	Nr cadastral Nr. topografic	Suprafața* (mp)	Observații / Referințe
A1		5.400	Sector cadastral:190 Teren neimpregmuit;

B. Partea II. Proprietari și acte

Inscrieri privitoare la dreptul de proprietate și alte drepturi reale		Referințe
/		
Act Administrativ nr. 12943, din 22/08/2023 emis de PRIMARIA COMUNEI PIPIRIG;		
B1	Inscrierea posesiei, drept de PROPRIETATE, dobandit prin Lege, cota actuala 1/1, cota initiala 1/1 1) GHINDĂOANU GHEORGHE	A1

C. Partea III. SARCINI .

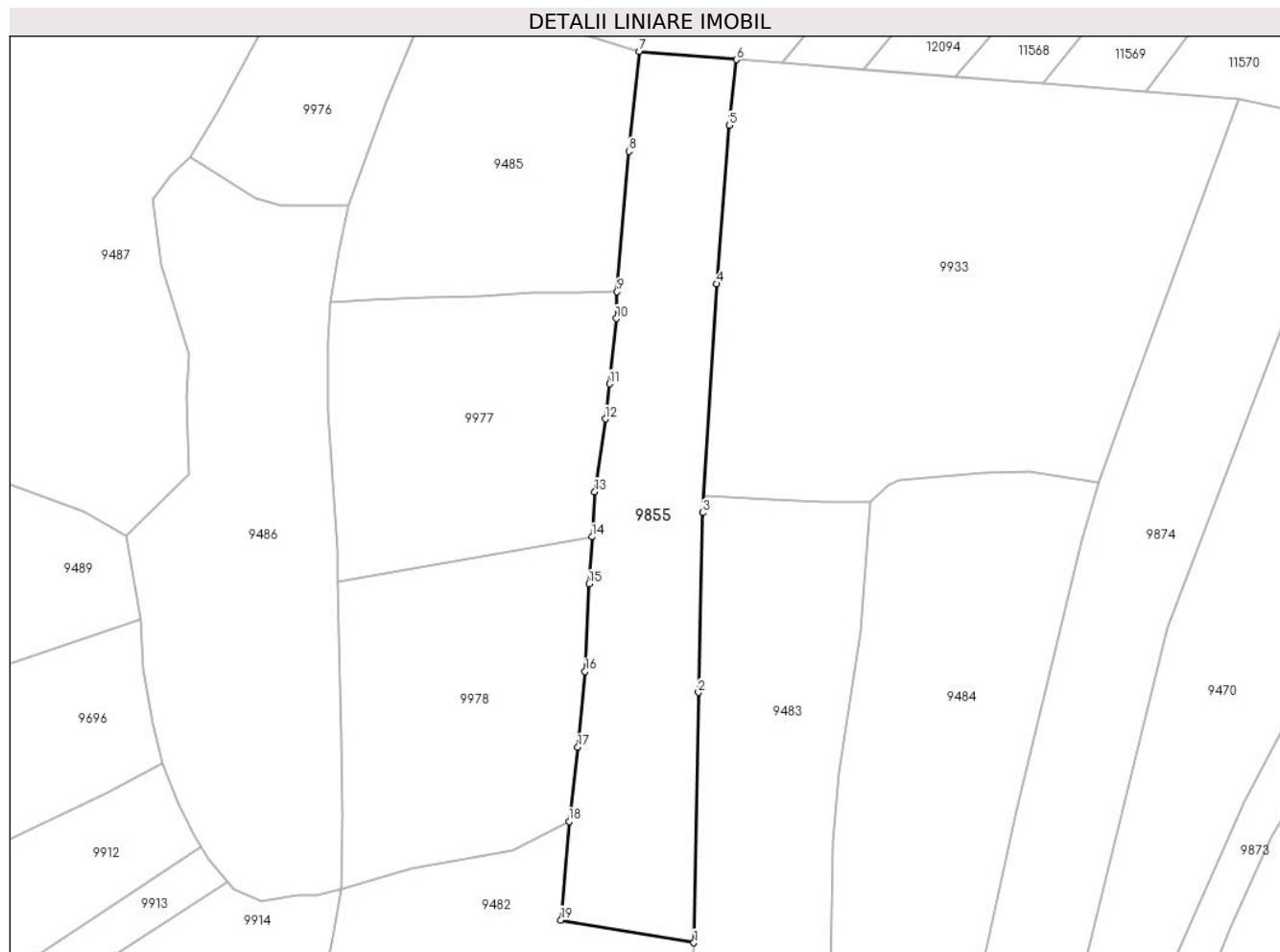
Inscrieri privind dezmembramintele dreptului de proprietate, drepturi reale de garanție și sarcini	Referințe
NU SUNT	

Anexa Nr. 1 La Partea I

Teren

Nr cadastral	Suprafața (mp)*	Observații / Referințe
	5.400	

* Suprafața este determinată în planul de proiecție Stereo 70.



Date referitoare la teren

Crt	Categorie folosință	Intravilan	Suprafața (mp)	Tarla	Parcelă	Nr. topo	Observații / Referințe
1	faneata	NU	5.400	-	-	-	

Lungime Segmente

1) Valorile lungimilor segmentelor sunt obținute din proiecție în plan.

Punct început	X / Y	Punct sfârșit	X / Y	Lungime segment (** (m)
1	579.475,289 637.788,165	2	579.476,379 637.847,501	59.346
2	579.476,379 637.847,501	3	579.477,333 637.890,102	42.612
3	579.477,333 637.890,102	4	579.480,673 637.944,345	54.346
4	579.480,673 637.944,345	5	579.483,652 637.981,911	37.684
5	579.483,652 637.981,911	6	579.485,349 637.997,511	15.692

Punct început	X / Y	Punct sfârşit	X / Y	Lungime segment (** (m)
6	579.485,349 637.997,511	7	579.462,389 637.999,448	23.042
7	579.462,389 637.999,448	8	579.459,891 637.975,766	23.813
8	579.459,891 637.975,766	9	579.457,08 637.942,496	33.389
9	579.457,08 637.942,496	10	579.456,881 637.936,117	6.382
10	579.456,881 637.936,117	11	579.455,236 637.920,658	15.546
11	579.455,236 637.920,658	12	579.454,289 637.912,336	8.376
12	579.454,289 637.912,336	13	579.451,757 637.895,072	17.449
13	579.451,757 637.895,072	14	579.451,097 637.884,368	10.724
14	579.451,097 637.884,368	15	579.450,412 637.873,251	11.138
15	579.450,412 637.873,251	16	579.449,466 637.852,479	20.794
16	579.449,466 637.852,479	17	579.447,754 637.834,501	18.059
17	579.447,754 637.834,501	18	579.445,63 637.816,929	17.7
18	579.445,63 637.816,929	19	579.443,755 637.793,547	23.457
19	579.443,755 637.793,547	1	579.475,289 637.788,165	31.99

** Lungimile segmentelor sunt determinate în planul de proiecţie Stereo 70 şi sunt rotunjite la 1 milimetru.

*** Distanţa dintre puncte este formată din segmente cumulate ce sunt mai mici decât valoarea 1 milimetru.

**DATE DESPRE IMOBILUL NR. 9856**

Oficiul de Cadastru și Publicitate Imobiliară NEAMT
Biroul de Cadastru și Publicitate Imobiliară Targu-Neamt

A. Partea I. Descrierea imobilului

TEREN Extravilan

Adresa: Jud. Neamt

Nr. Crt	Nr cadastral Nr. topografic	Suprafața* (mp)	Observații / Referințe
A1		3.428	Sector cadastral:190 Teren neimprejmuit;

B. Partea II. Proprietari și acte

Inscrieri privitoare la dreptul de proprietate și alte drepturi reale		Referințe
/		
Act Normativ nr. 7, din 13/03/1996 emis de GUVERNUL ROMÂNIEI;		
B1	Inscrierea provizorie, drept de PROPRIETATE, dobandit prin Lege, cota actuala 1/1, cota initiala 1/1	A1
1) COMUNA PIPIRIG, CIF:99999999999999, PROPRIETAR NEIDENTIFICAT		

C. Partea III. SARCINI .

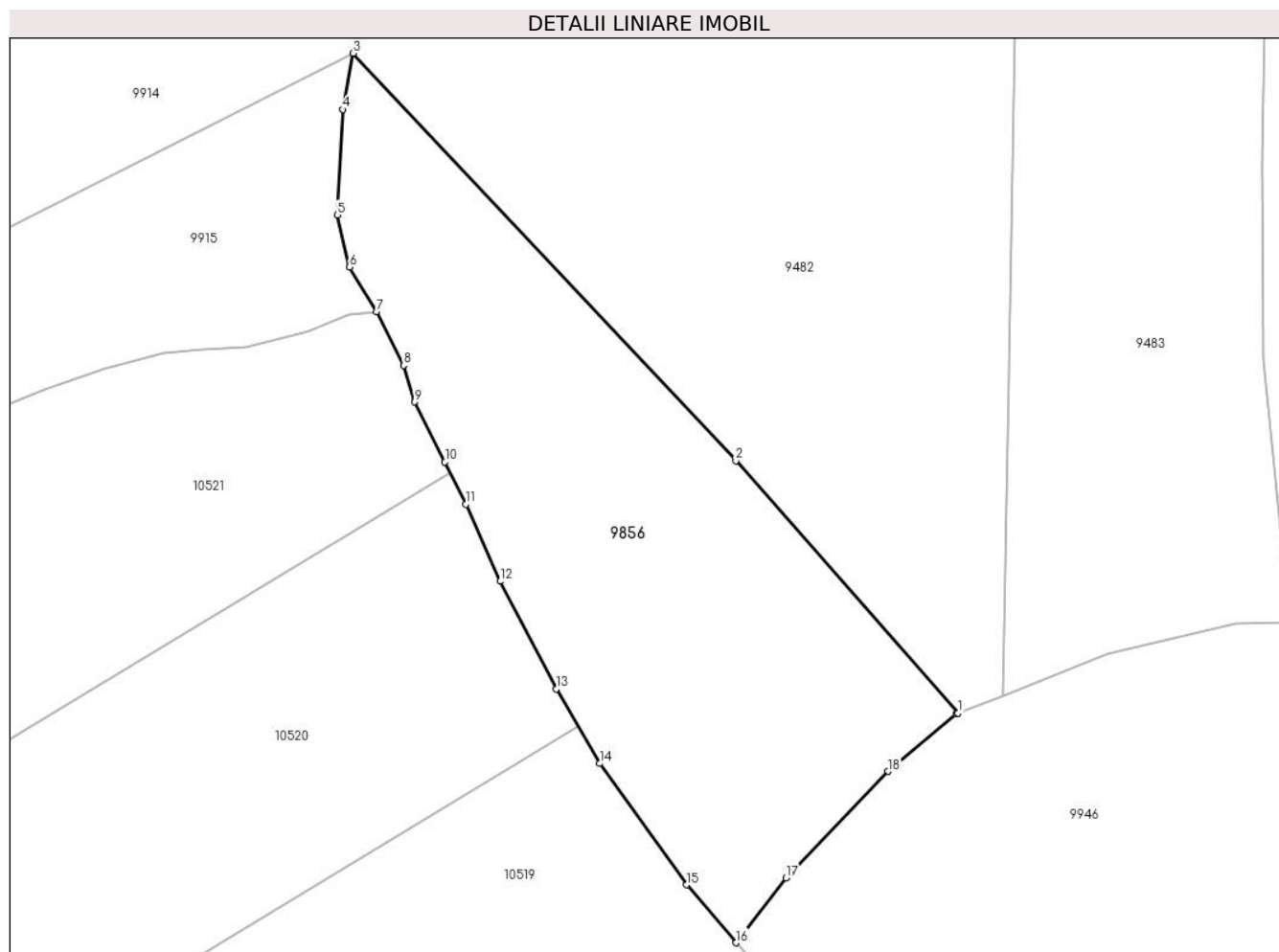
Inscrieri privind dezmembramintele dreptului de proprietate, drepturi reale de garanție și sarcini	Referințe
NU SUNT	

Anexa Nr. 1 La Partea I

Teren

Nr cadastral	Suprafața (mp)*	Observații / Referințe
	3.428	

* Suprafața este determinată în planul de proiecție Stereo 70.



Date referitoare la teren

Crt	Categorie folosință	Intravilan	Suprafața (mp)	Tarla	Parcelă	Nr. topo	Observații / Referințe
1	faneata	NU	3.428	-	-	-	

Lungime Segmente

1) Valorile lungimilor segmentelor sunt obținute din proiecție în plan.

Punct început	X / Y	Punct sfârșit	X / Y	Lungime segment (** (m)
1	579.467,857 637.699,051	2	579.438,825 637.732,002	43.916
2	579.438,825 637.732,002	3	579.388,848 637.785,191	72.985
3	579.388,848 637.785,191	4	579.387,486 637.777,864	7.453
4	579.387,486 637.777,864	5	579.386,758 637.764,096	13.787
5	579.386,758 637.764,096	6	579.388,346 637.757,28	6.999

Punct început	X / Y	Punct sfârșit	X / Y	Lungime segment (** (m)
6	579.388,346 637.757,28	7	579.391,903 637.751,457	6.823
7	579.391,903 637.751,457	8	579.395,417 637.744,453	7.836
8	579.395,417 637.744,453	9	579.396,89 637.739,693	4.983
9	579.396,89 637.739,693	10	579.400,827 637.731,826	8.797
10	579.400,827 637.731,826	11	579.403,557 637.726,301	6.163
11	579.403,557 637.726,301	12	579.408,026 637.716,268	10.983
12	579.408,026 637.716,268	13	579.415,352 637.702,21	15.852
13	579.415,352 637.702,21	14	579.421,081 637.692,484	11.288
14	579.421,081 637.692,484	15	579.432,361 637.676,649	19.442
15	579.432,361 637.676,649	16	579.438,831 637.669,092	9.948
16	579.438,831 637.669,092	17	579.445,39 637.677,561	10.712
17	579.445,39 637.677,561	18	579.458,712 637.691,459	19.252
18	579.458,712 637.691,459	19	579.467,611 637.698,954	11.635
19	579.467,611 637.698,954	1	579.467,857 637.699,051	0.264

** Lungimile segmentelor sunt determinate în planul de proiecție Stereo 70 și sunt rotunjite la 1 milimetru.

*** Distanța dintre puncte este formată din segmente cumulate ce sunt mai mici decât valoarea 1 milimetru.

**DATE DESPRE IMOBILUL NR. 9857**

Oficiul de Cadastru și Publicitate Imobiliară NEAMT
Biroul de Cadastru și Publicitate Imobiliară Targu-Neamt

A. Partea I. Descrierea imobilului

TEREN Extravilan

Adresa: Jud. Neamt

Nr. Crt	Nr cadastral Nr. topografic	Suprafața* (mp)	Observații / Referințe
A1		3.000	Sector cadastral:190 Teren neimpregmuit;

B. Partea II. Proprietari și acte

Inscrieri privitoare la dreptul de proprietate și alte drepturi reale		Referințe
/		
Act Administrativ nr. 12943, din 22/08/2023 emis de PRIMARIA COMUNEI PIPIRIG;		
B1	Inscrierea posesiei, drept de PROPRIETATE, dobandit prin Lege, cota actuala 1/1, cota initiala 1/1 1) DAVID-VRÂNCEANU MITICĂ 2) DAVID-VRÂNCEANU IONELA	A1

C. Partea III. SARCINI .

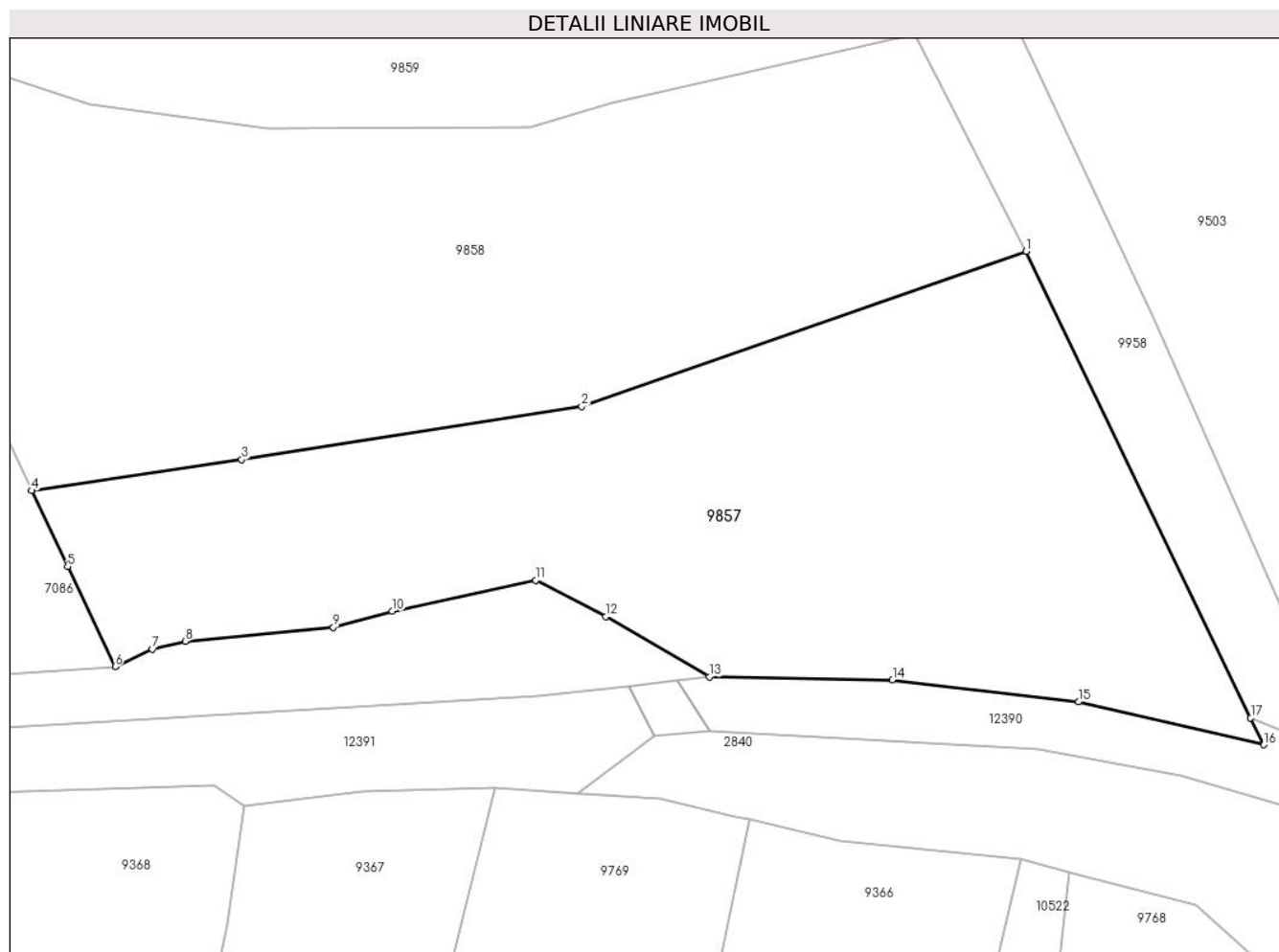
Inscrieri privind dezmembramintele dreptului de proprietate, drepturi reale de garanție și sarcini	Referințe
NU SUNT	

Anexa Nr. 1 La Partea I

Teren

Nr cadastral	Suprafața (mp)*	Observații / Referințe
	3.000	

* Suprafața este determinată în planul de proiecție Stereo 70.



Date referitoare la teren

Crt	Categorie folosință	Intravilan	Suprafața (mp)	Tarla	Parcelă	Nr. topo	Observații / Referințe
1	faneata	NU	3.000	-	-	-	

Lungime Segmente

1) Valorile lungimilor segmentelor sunt obținute din proiecție în plan.

Punct început	X / Y	Punct sfârșit	X / Y	Lungime segment (** (m)
1	579.104,237 637.140,545	2	579.059,325 637.124,859	47.572
2	579.059,325 637.124,859	3	579.024,958 637.119,505	34.782
3	579.024,958 637.119,505	4	579.003,745 637.116,365	21.444
4	579.003,745 637.116,365	5	579.007,382 637.108,706	8.479
5	579.007,382 637.108,706	6	579.012,192 637.098,576	11.214

Punct început	X / Y	Punct sfârșit	X / Y	Lungime segment (** (m)
6	579.012,192 637.098,576	7	579.015,933 637.100,352	4.141
7	579.015,933 637.100,352	8	579.019,274 637.101,16	3.437
8	579.019,274 637.101,16	9	579.034,224 637.102,561	15.016
9	579.034,224 637.102,561	10	579.040,179 637.104,198	6.176
10	579.040,179 637.104,198	11	579.054,675 637.107,32	14.828
11	579.054,675 637.107,32	12	579.061,785 637.103,661	7.996
12	579.061,785 637.103,661	13	579.072,218 637.097,56	12.086
13	579.072,218 637.097,56	14	579.090,73 637.097,261	18.514
14	579.090,73 637.097,261	15	579.109,516 637.095,027	18.918
15	579.109,516 637.095,027	16	579.128,242 637.090,686	19.223
16	579.128,242 637.090,686	17	579.126,923 637.093,424	3.039
17	579.126,923 637.093,424	1	579.104,237 637.140,545	52.298

** Lungimile segmentelor sunt determinate în planul de proiecție Stereo 70 și sunt rotunjite la 1 milimetru.

*** Distanța dintre puncte este formată din segmente cumulate ce sunt mai mici decât valoarea 1 milimetru.

**DATE DESPRE IMOBILUL NR. 9858**

Oficiul de Cadastru și Publicitate Imobiliară NEAMT
Biroul de Cadastru și Publicitate Imobiliară Targu-Neamt

A. Partea I. Descrierea imobilului

TEREN Extravilan

Adresa: Jud. Neamt

Nr. Crt	Nr cadastral Nr. topografic	Suprafața* (mp)	Observații / Referințe
A1		3.505	Sector cadastral:190 Teren neimpregmuit;

B. Partea II. Proprietari și acte

Inscrieri privitoare la dreptul de proprietate și alte drepturi reale		Referințe
/		
Act Administrativ nr. 12943, din 22/08/2023 emis de PRIMARIA COMUNEI PIPIRIG;		
B1	Inscrierea posesiei, drept de PROPRIETATE, dobandit prin Lege, cota actuala 1/1, cota initiala 1/1 1) DIACONU VERONICA	A1

C. Partea III. SARCINI .

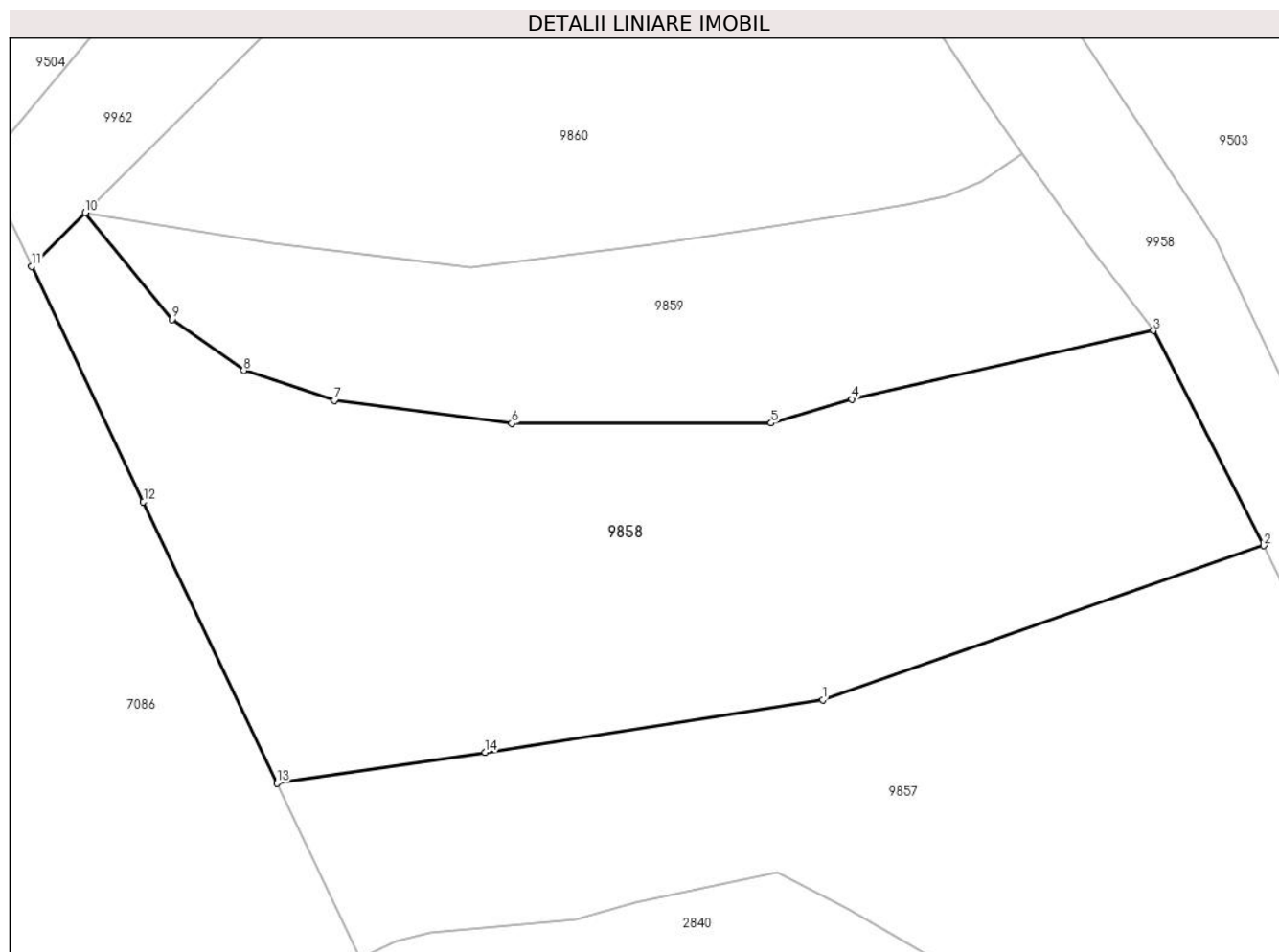
Inscrieri privind dezmembramintele dreptului de proprietate, drepturi reale de garanție și sarcini	Referințe
NU SUNT	

Anexa Nr. 1 La Partea I

Teren

Nr cadastral	Suprafața (mp)*	Observații / Referințe
	3.505	

* Suprafața este determinată în planul de proiecție Stereo 70.



Date referitoare la teren

Crt	Categorie folosință	Intravilan	Suprafața (mp)	Tarla	Parcelă	Nr. topo	Observații / Referințe
1	faneata	NU	3.505	-	-	-	

Lungime Segmente

1) Valorile lungimilor segmentelor sunt obținute din proiecție în plan.

Punct început	X / Y	Punct sfârșit	X / Y	Lungime segment (** (m)
1	579.059,325 637.124,859	2	579.104,237 637.140,545	47.572
2	579.104,237 637.140,545	3	579.092,992 637.162,416	24.592
3	579.092,992 637.162,416	4	579.062,271 637.155,437	31.504
4	579.062,271 637.155,437	5	579.054,076 637.153,009	8.547
5	579.054,076 637.153,009	6	579.027,653 637.152,973	26.423

Punct început	X / Y	Punct sfârșit	X / Y	Lungime segment (** (m)
6	579.027,653 637.152,973	7	579.009,608 637.155,316	18.196
7	579.009,608 637.155,316	8	579.000,372 637.158,368	9.727
8	579.000,372 637.158,368	9	578.993,055 637.163,551	8.967
9	578.993,055 637.163,551	10	578.984,24 637.174,414	13.99
10	578.984,24 637.174,414	11	578.978,769 637.168,969	7.719
11	578.978,769 637.168,969	12	578.990,152 637.144,995	26.539
12	578.990,152 637.144,995	13	579.003,745 637.116,365	31.693
13	579.003,745 637.116,365	14	579.024,958 637.119,505	21.444
14	579.024,958 637.119,505	1	579.059,325 637.124,859	34.782

** Lungimile segmentelor sunt determinate în planul de proiecție Stereo 70 și sunt rotunjite la 1 milimetru.

*** Distanța dintre puncte este formată din segmente cumulate ce sunt mai mici decât valoarea 1 milimetru.

**DATE DESPRE IMOBILUL NR. 9859**

Oficiul de Cadastru și Publicitate Imobiliară NEAMT
Biroul de Cadastru și Publicitate Imobiliară Targu-Neamt

A. Partea I. Descrierea imobilului

TEREN Extravilan

Adresa: Jud. Neamt

Nr. Crt	Nr cadastral Nr. topografic	Suprafața* (mp)	Observații / Referințe
A1		1.641	Sector cadastral:190 Teren neimpregmuit;

B. Partea II. Proprietari și acte

Inscrieri privitoare la dreptul de proprietate și alte drepturi reale	Referințe
/	
Act Administrativ nr. 12943, din 22/08/2023 emis de PRIMARIA COMUNEI PIPIRIG;	
B1	A1
Inscrierea posesiei, drept de PROPRIETATE, dobandit prin Lege, cota actuala 1/1, cota initiala 1/1	
1) PRUNĂ GRIGORE	

C. Partea III. SARCINI .

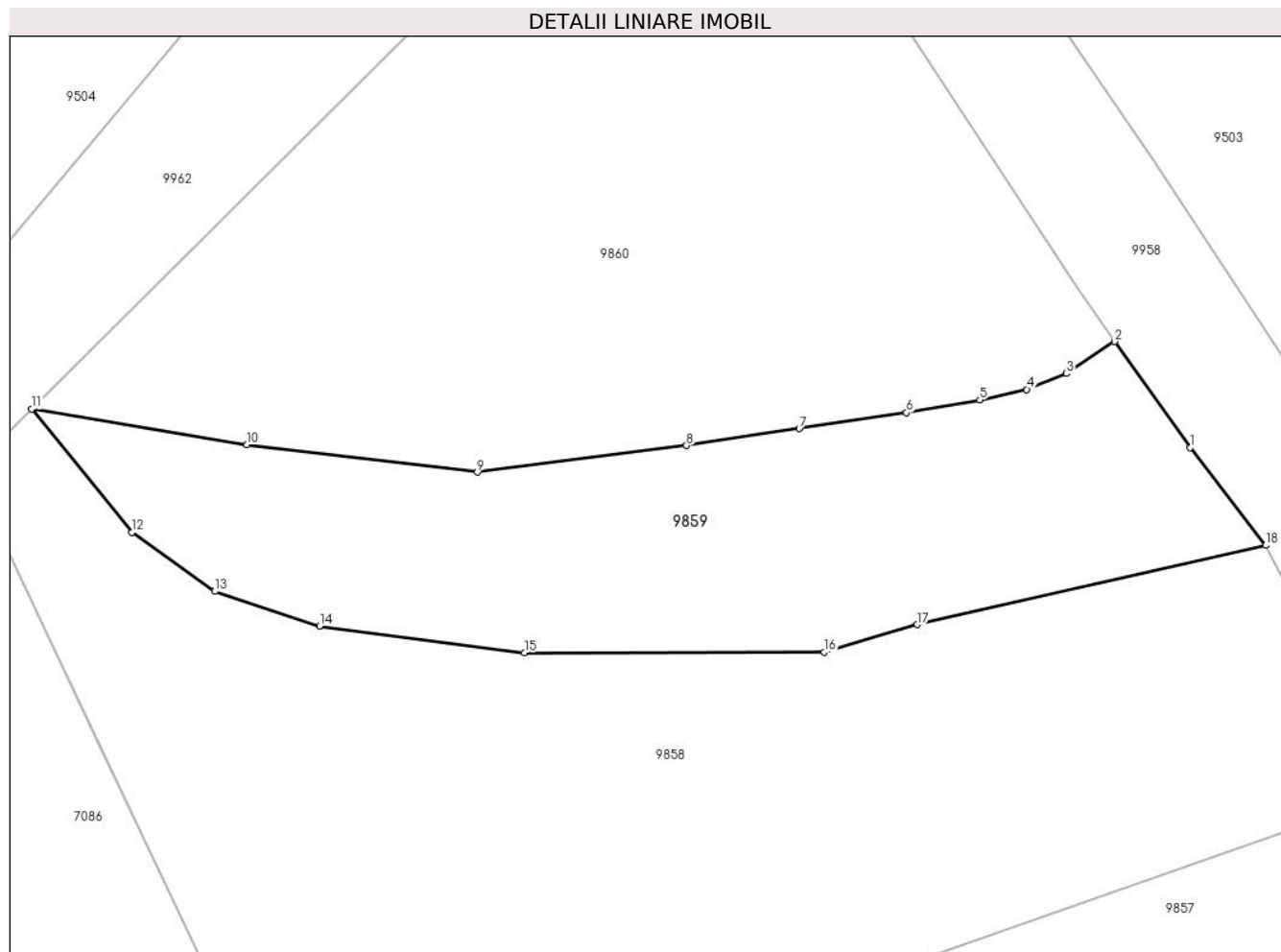
Inscrieri privind dezmembramintele dreptului de proprietate, drepturi reale de garanție și sarcini	Referințe
NU SUNT	

Anexa Nr. 1 La Partea I

Teren

Nr cadastral	Suprafața (mp)*	Observații / Referințe
	1.641	

* Suprafața este determinată în planul de proiecție Stereo 70.



Date referitoare la teren

Crt	Categorie folosință	Intravilan	Suprafața (mp)	Tarla	Parcelă	Nr. topo	Observații / Referințe
1	faneata	NU	1.641	-	-	-	

Lungime Segmente

1) Valorile lungimilor segmentelor sunt obținute din proiecție în plan.

Punct început	X / Y	Punct sfârșit	X / Y	Lungime segment (** (m)
1	579.086,34 637.171,034	2	579.079,7 637.180,367	11.454
2	579.079,7 637.180,367	3	579.075,437 637.177,55	5.11
3	579.075,437 637.177,55	4	579.071,937 637.176,145	3.771
4	579.071,937 637.176,145	5	579.067,806 637.175,215	4.234
5	579.067,806 637.175,215	6	579.061,336 637.174,105	6.565

Punct început	X / Y	Punct sfârșit	X / Y	Lungime segment (** (m)
6	579.061,336 637.174,105	7	579.051,898 637.172,692	9.543
7	579.051,898 637.172,692	8	579.041,944 637.171,202	10.065
8	579.041,944 637.171,202	9	579.023,52 637.168,868	18.571
9	579.023,52 637.168,868	10	579.003,191 637.171,268	20.47
10	579.003,191 637.171,268	11	578.984,24 637.174,414	19.21
11	578.984,24 637.174,414	12	578.993,055 637.163,551	13.99
12	578.993,055 637.163,551	13	579.000,372 637.158,368	8.967
13	579.000,372 637.158,368	14	579.009,608 637.155,316	9.727
14	579.009,608 637.155,316	15	579.027,653 637.152,973	18.196
15	579.027,653 637.152,973	16	579.054,076 637.153,009	26.423
16	579.054,076 637.153,009	17	579.062,271 637.155,437	8.547
17	579.062,271 637.155,437	18	579.092,992 637.162,416	31.504
18	579.092,992 637.162,416	1	579.086,34 637.171,034	10.887

** Lungimile segmentelor sunt determinate în planul de proiecție Stereo 70 și sunt rotunjite la 1 milimetru.

*** Distanța dintre puncte este formată din segmente cumulate ce sunt mai mici decât valoarea 1 milimetru.

**DATE DESPRE IMOBILUL NR. 9860**

Oficiul de Cadastru și Publicitate Imobiliară NEAMT
Biroul de Cadastru și Publicitate Imobiliară Targu-Neamt

A. Partea I. Descrierea imobilului

TEREN Extravilan

Adresa: Jud. Neamt

Nr. Crt	Nr cadastral Nr. topografic	Suprafața* (mp)	Observații / Referințe
A1		3.164	Sector cadastral:190 Teren neimprejmuit;

B. Partea II. Proprietari și acte

Inscrieri privitoare la dreptul de proprietate și alte drepturi reale		Referințe
/		
Act Normativ nr. 7, din 13/03/1996 emis de GUVERNUL ROMÂNIEI;		
B1	Inscrierea provizorie, drept de PROPRIETATE, dobandit prin Lege, cota actuala 1/1, cota initiala 1/1	A1
1) COMUNA PIPIRIG, CIF:99999999999999, PROPRIETAR NEIDENTIFICAT		

C. Partea III. SARCINI .

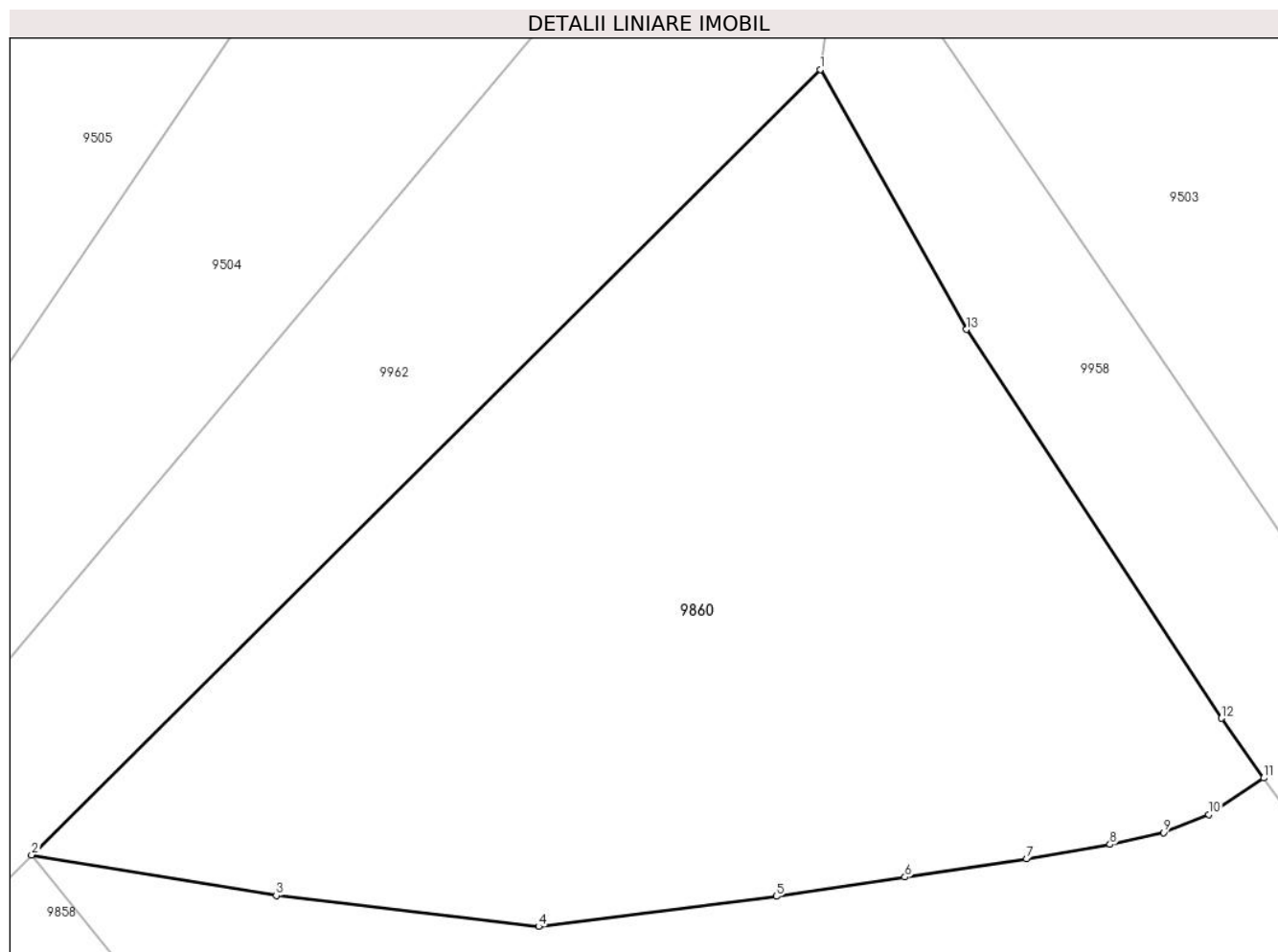
Inscrieri privind dezmembramintele dreptului de proprietate, drepturi reale de garanție și sarcini	Referințe
NU SUNT	

Anexa Nr. 1 La Partea I

Teren

Nr cadastral	Suprafața (mp)*	Observații / Referințe
	3.164	

* Suprafața este determinată în planul de proiecție Stereo 70.



Date referitoare la teren

Crt	Categorie folosință	Intravilan	Suprafața (mp)	Tarla	Parcelă	Nr. topo	Observații / Referințe
1	faneata	NU	3.164	-	-	-	

Lungime Segmente

1) Valorile lungimilor segmentelor sunt obținute din proiecție în plan.

Punct început	X / Y	Punct sfârșit	X / Y	Lungime segment (** (m)
1	579.045,339 637.235,218	2	578.984,24 637.174,414	86.199
2	578.984,24 637.174,414	3	579.003,191 637.171,268	19.21
3	579.003,191 637.171,268	4	579.023,52 637.168,868	20.47
4	579.023,52 637.168,868	5	579.041,944 637.171,202	18.571
5	579.041,944 637.171,202	6	579.051,898 637.172,692	10.065

Punct început	X / Y	Punct sfârșit	X / Y	Lungime segment (** (m)
6	579.051,898 637.172,692	7	579.061,336 637.174,105	9.543
7	579.061,336 637.174,105	8	579.067,806 637.175,215	6.565
8	579.067,806 637.175,215	9	579.071,937 637.176,145	4.234
9	579.071,937 637.176,145	10	579.075,437 637.177,55	3.771
10	579.075,437 637.177,55	11	579.079,7 637.180,367	5.11
11	579.079,7 637.180,367	12	579.076,412 637.184,988	5.671
12	579.076,412 637.184,988	13	579.056,667 637.215,087	35.997
13	579.056,667 637.215,087	1	579.045,339 637.235,218	23.099

** Lungimile segmentelor sunt determinate în planul de proiecție Stereo 70 și sunt rotunjite la 1 milimetru.

*** Distanța dintre puncte este formată din segmente cumulate ce sunt mai mici decât valoarea 1 milimetru.

**DATE DESPRE IMOBILUL NR. 9861**

Oficiul de Cadastru și Publicitate Imobiliară NEAMT
Biroul de Cadastru și Publicitate Imobiliară Targu-Neamt

A. Partea I. Descrierea imobilului

TEREN Extravilan

Adresa: Jud. Neamt

Nr. Crt	Nr cadastral Nr. topografic	Suprafața* (mp)	Observații / Referințe
A1		4.206	Sector cadastral:190 Teren neimpregmuit;

B. Partea II. Proprietari și acte

Inscrieri privitoare la dreptul de proprietate și alte drepturi reale		Referințe
/		
Act Administrativ nr. 12943, din 22/08/2023 emis de PRIMARIA COMUNEI PIPIRIG;		
B1	Inscrierea posesiei, drept de PROPRIETATE, dobandit prin Lege, cota actuala 1/1, cota initiala 1/1 1) GRAMADĂ GHEORGHE	A1

C. Partea III. SARCINI .

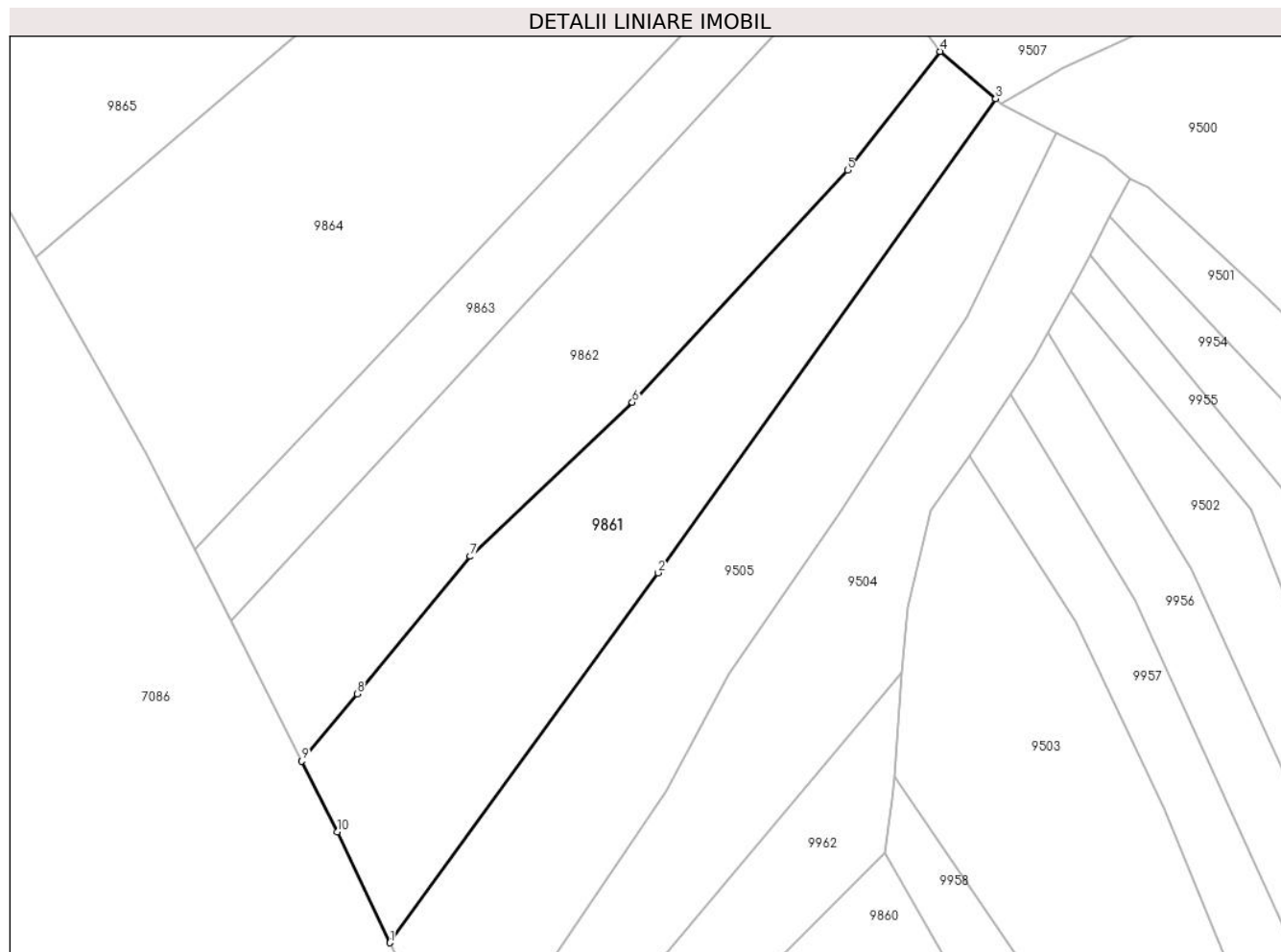
Inscrieri privind dezmembramintele dreptului de proprietate, drepturi reale de garanție și sarcini	Referințe
NU SUNT	

Anexa Nr. 1 La Partea I

Teren

Nr cadastral	Suprafața (mp)*	Observații / Referințe
	4.206	

* Suprafața este determinată în planul de proiecție Stereo 70.



Date referitoare la teren

Crt	Categorie folosință	Intravilan	Suprafața (mp)	Tarla	Parcelă	Nr. topo	Observații / Referințe
1	faneata	NU	4.206	-	-	-	

Lungime Segmente

1) Valorile lungimilor segmentelor sunt obținute din proiecție în plan.

Punct început	X / Y	Punct sfârșit	X / Y	Lungime segment (** (m)
1	578.955,09 637.218,839	2	579.003,949 637.286,146	83.171
2	579.003,949 637.286,146	3	579.065,434 637.372,385	105.913
3	579.065,434 637.372,385	4	579.055,284 637.380,994	13.309
4	579.055,284 637.380,994	5	579.038,431 637.359,437	27.363
5	579.038,431 637.359,437	6	578.999,251 637.317,158	57.642

Punct început	X / Y	Punct sfârșit	X / Y	Lungime segment (** (m)
6	578.999,251 637.317,158	7	578.969,719 637.289,132	40.714
7	578.969,719 637.289,132	8	578.949,114 637.264,123	32.404
8	578.949,114 637.264,123	9	578.939,03 637.251,883	15.859
9	578.939,03 637.251,883	10	578.945,515 637.239,006	14.418
10	578.945,515 637.239,006	1	578.955,09 637.218,839	22.325

** Lungimile segmentelor sunt determinate în planul de proiecție Stereo 70 și sunt rotunjite la 1 milimetru.

*** Distanța dintre puncte este formată din segmente cumulate ce sunt mai mici decât valoarea 1 milimetru.

**DATE DESPRE IMOBILUL NR. 9862**

Oficiul de Cadastru și Publicitate Imobiliară NEAMT
Biroul de Cadastru și Publicitate Imobiliară Targu-Neamt

A. Partea I. Descrierea imobilului

TEREN Extravilan

Adresa: Jud. Neamt

Nr. Crt	Nr cadastral Nr. topografic	Suprafața* (mp)	Observații / Referințe
A1		4.390	Sector cadastral:190 Teren neimpregmuit;

B. Partea II. Proprietari și acte

Inscrieri privitoare la dreptul de proprietate și alte drepturi reale		Referințe
/		
Act Normativ nr. 7, din 13/03/1996 emis de GUVERNUL ROMÂNIEI;		
B1	Inscrierea provizorie, drept de PROPRIETATE, dobandit prin Lege, cota actuala 1/1, cota initiala 1/1 1) COMUNA PIPIRIG, CIF:99999999999999, PROPRIETAR NEIDENTIFICAT	A1

C. Partea III. SARCINI .

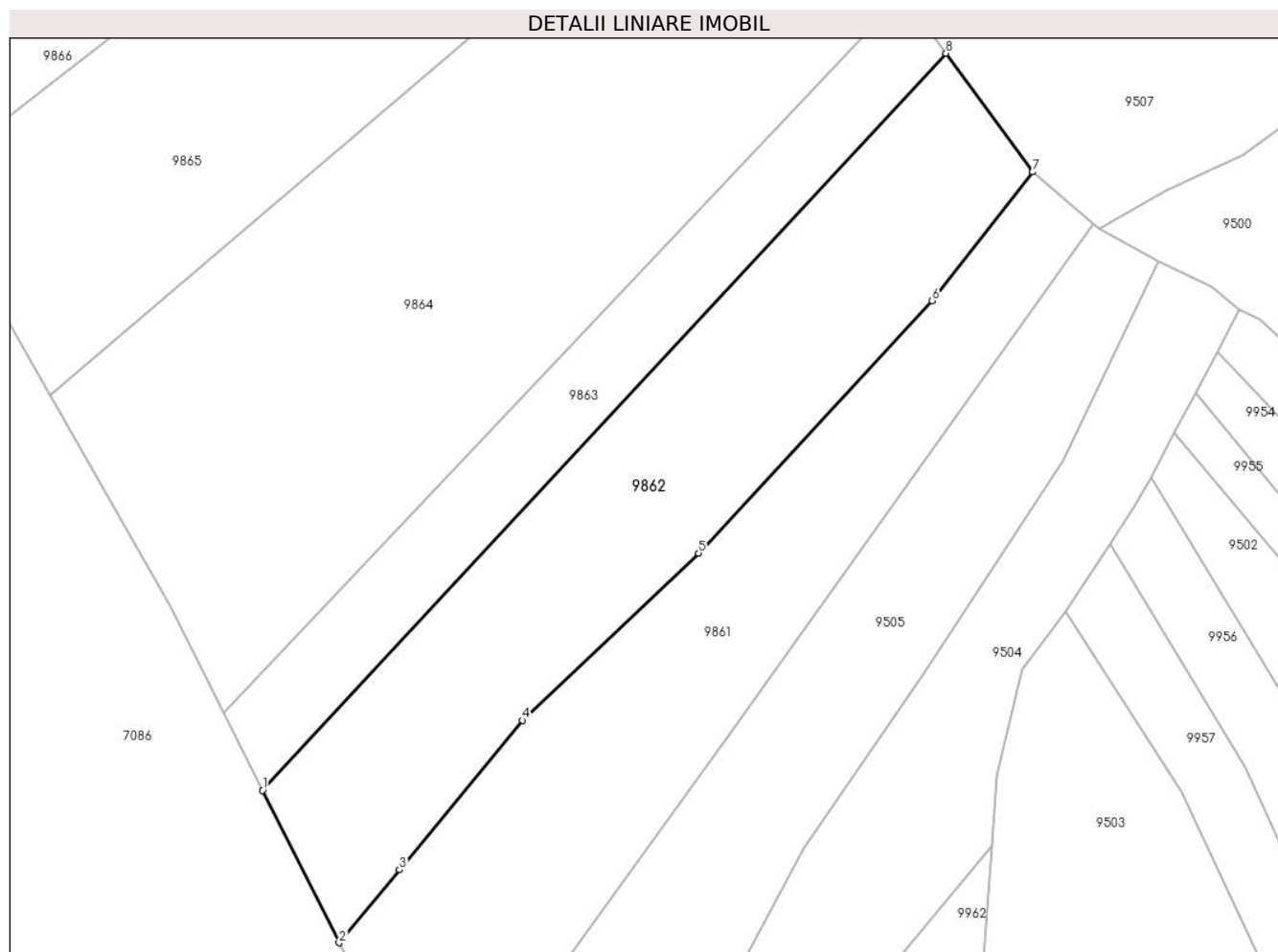
Inscrieri privind dezmembramintele dreptului de proprietate, drepturi reale de garanție și sarcini	Referințe
NU SUNT	

Anexa Nr. 1 La Partea I

Teren

Nr cadastral	Suprafața (mp)*	Observații / Referințe
	4.390	

* Suprafața este determinată în planul de proiecție Stereo 70.



Date referitoare la teren

Crt	Categorie folosință	Intra vilan	Suprafața (mp)	Tarla	Parcelă	Nr. topo	Observații / Referințe
1	faneata	NU	1.894	-	-	-	
2	pasune	NU	2.496	-	-	-	Pășune împădurită

Lungime Segmente

1) Valorile lungimilor segmentelor sunt obținute din proiecție în plan.

Punct început	X / Y	Punct sfârșit	X / Y	Lungime segment (** (m)
1	578.926,175 637.277,404	2	578.939,03 637.251,883	28.576
2	578.939,03 637.251,883	3	578.949,114 637.264,123	15.859
3	578.949,114 637.264,123	4	578.969,719 637.289,132	32.404
4	578.969,719 637.289,132	5	578.999,251 637.317,158	40.714

Punct început	X / Y	Punct sfârșit	X / Y	Lungime segment (** (m)
5	578.999,251 637.317,158	6	579.038,431 637.359,437	57.642
6	579.038,431 637.359,437	7	579.055,284 637.380,994	27.363
7	579.055,284 637.380,994	8	579.040,726 637.400,872	24.639
8	579.040,726 637.400,872	1	578.926,175 637.277,404	168.423

** Lungimile segmentelor sunt determinate în planul de proiecție Stereo 70 și sunt rotunjite la 1 milimetru.

*** Distanța dintre puncte este formată din segmente cumulate ce sunt mai mici decât valoarea 1 milimetru.

**DATE DESPRE IMOBILUL NR. 9863**

Oficiul de Cadastru și Publicitate Imobiliară NEAMT
Biroul de Cadastru și Publicitate Imobiliară Targu-Neamt

A. Partea I. Descrierea imobilului

TEREN Extravilan

Adresa: Jud. Neamt

Nr. Crt	Nr cadastral Nr. topografic	Suprafața* (mp)	Observații / Referințe
A1		2.160	Sector cadastral:190 Teren neimprejmuit;

B. Partea II. Proprietari și acte

Inscrieri privitoare la dreptul de proprietate și alte drepturi reale		Referințe
/		
Act Normativ nr. 7, din 13/03/1996 emis de GUVERNUL ROMÂNIEI;		
B1	Inscrierea provizorie, drept de PROPRIETATE, dobandit prin Lege, cota actuala 1/1, cota initiala 1/1	A1
1) COMUNA PIPIRIG, CIF:99999999999999, PROPRIETAR NEIDENTIFICAT		

C. Partea III. SARCINI .

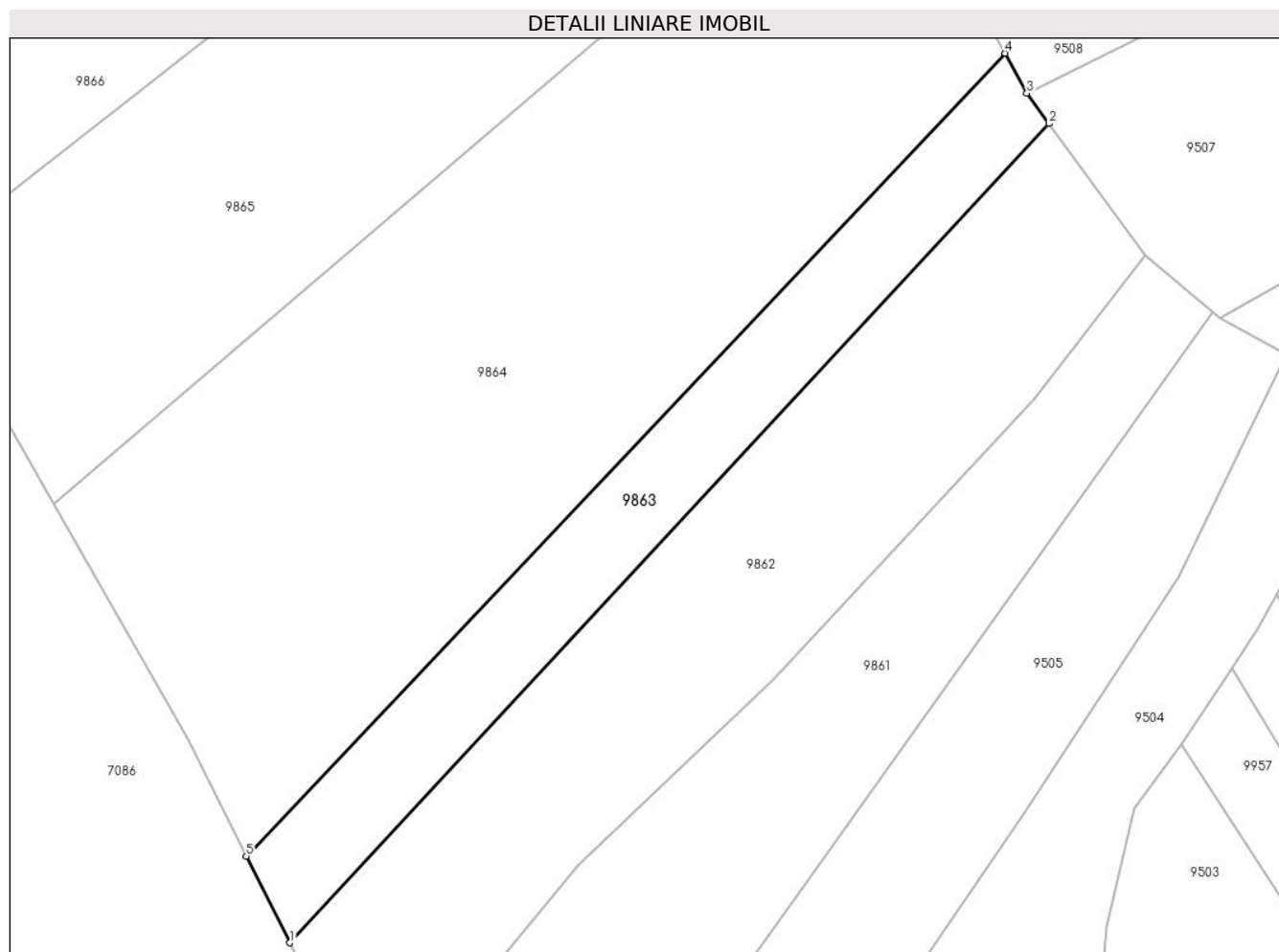
Inscrieri privind dezmembramintele dreptului de proprietate, drepturi reale de garanție și sarcini	Referințe
NU SUNT	

Anexa Nr. 1 La Partea I

Teren

Nr cadastral	Suprafața (mp)*	Observații / Referințe
	2.160	

* Suprafața este determinată în planul de proiecție Stereo 70.



Date referitoare la teren

Crt	Categorie folosință	Intravilan	Suprafața (mp)	Tarla	Parcelă	Nr. topo	Observații / Referințe
1	faneata	NU	906	-	-	-	
2	pasune	NU	1.254	-	-	-	Pășune împădurită

Lungime Segmente

1) Valorile lungimilor segmentelor sunt obținute din proiecție în plan.

Punct început	X / Y	Punct sfârșit	X / Y	Lungime segment (** (m)
1	578.926,175 637.277,404	2	579.040,726 637.400,872	168.423
2	579.040,726 637.400,872	3	579.037,37 637.405,454	5.68
3	579.037,37 637.405,454	4	579.034,086 637.411,485	6.867
4	579.034,086 637.411,485	5	578.919,601 637.290,456	166.598

Punct început	X / Y	Punct sfârșit	X / Y	Lungime segment (** (m)
5	578.919,601 637.290,456	1	578.926,175 637.277,404	14.614

** Lungimile segmentelor sunt determinate în planul de proiecție Stereo 70 și sunt rotunjite la 1 milimetru.

*** Distanța dintre puncte este formată din segmente cumulate ce sunt mai mici decât valoarea 1 milimetru.

**DATE DESPRE IMOBILUL NR. 9864**

Oficiul de Cadastru și Publicitate Imobiliară NEAMT
Biroul de Cadastru și Publicitate Imobiliară Targu-Neamt

A. Partea I. Descrierea imobilului

TEREN Extravilan

Adresa: Jud. Neamt

Nr. Crt	Nr cadastral Nr. topografic	Suprafața* (mp)	Observații / Referințe
A1		8.125	Sector cadastral:190 Teren neimpregmuit;

B. Partea II. Proprietari și acte

Inscrieri privitoare la dreptul de proprietate și alte drepturi reale		Referințe
/		
Act Normativ nr. 7, din 13/03/1996 emis de GUVERNUL ROMÂNIEI;		
B1	Inscrierea provizorie, drept de PROPRIETATE, dobandit prin Lege, cota actuala 1/1, cota initiala 1/1 1) COMUNA PIPIRIG, CIF:99999999999999, PROPRIETAR NEIDENTIFICAT	A1

C. Partea III. SARCINI .

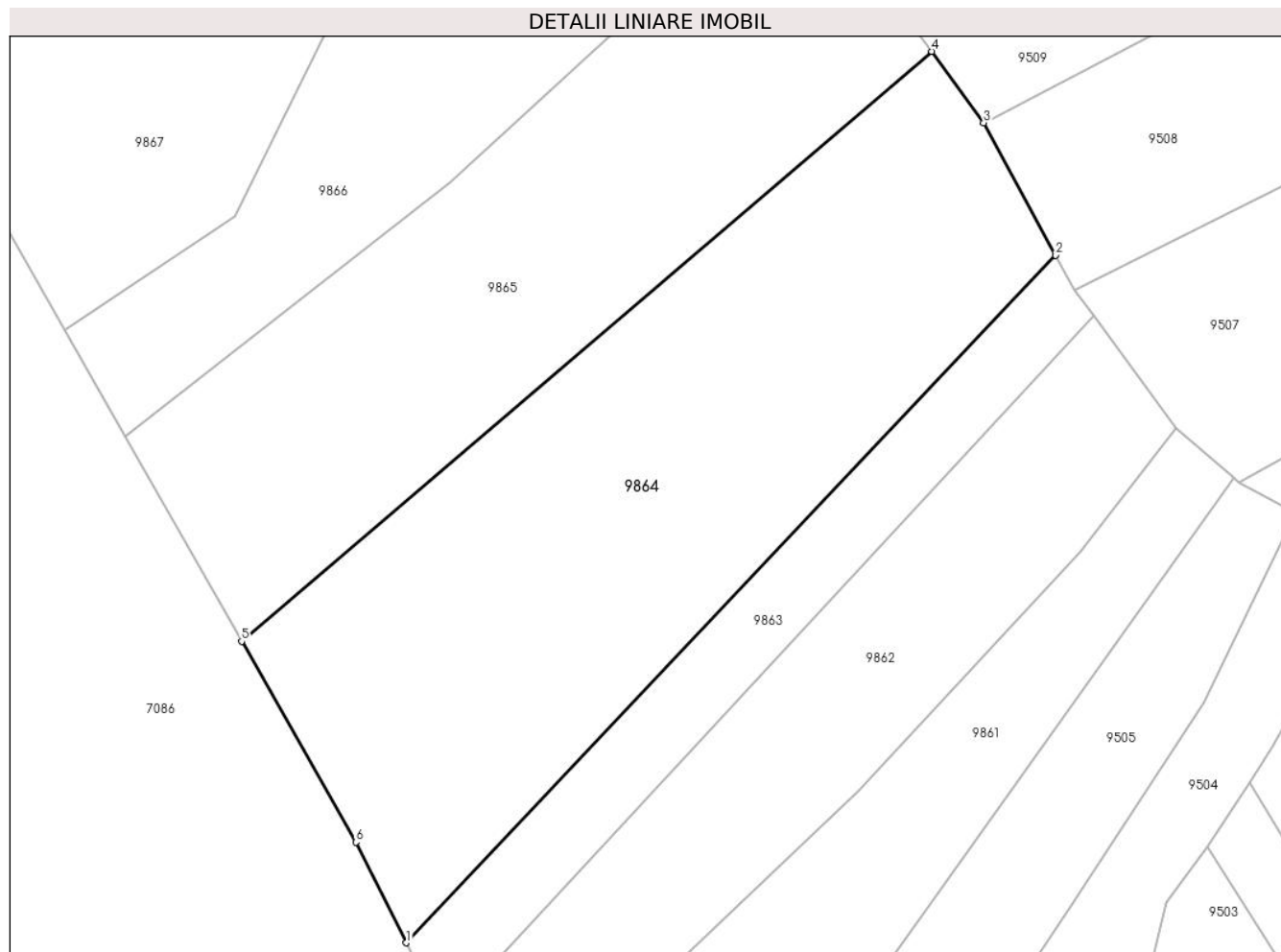
Inscrieri privind dezmembramintele dreptului de proprietate, drepturi reale de garanție și sarcini	Referințe
NU SUNT	

Anexa Nr. 1 La Partea I

Teren

Nr cadastral	Suprafața (mp)*	Observații / Referințe
	8.125	

* Suprafața este determinată în planul de proiecție Stereo 70.



Date referitoare la teren

Crt	Categorie folosință	Intra vilan	Suprafața (mp)	Tarla	Parcelă	Nr. topo	Observații / Referințe
1	faneata	NU	3.467	-	-	-	
2	pasune	NU	4.658	-	-	-	Pășune împădurită

Lungime Segmente

1) Valorile lungimilor segmentelor sunt obținute din proiecție în plan.

Punct început	X / Y	Punct sfârșit	X / Y	Lungime segment (** (m)
1	578.919,601 637.290,456	2	579.034,086 637.411,485	166.598
2	579.034,086 637.411,485	3	579.021,368 637.434,845	26.598
3	579.021,368 637.434,845	4	579.012,228 637.447,416	15.543
4	579.012,228 637.447,416	5	578.890,545 637.343,546	159.987

Punct început	X / Y	Punct sfârșit	X / Y	Lungime segment (** (m)
5	578.890,545 637.343,546	6	578.910,689 637.308,151	40.726
6	578.910,689 637.308,151	1	578.919,601 637.290,456	19.813

** Lungimile segmentelor sunt determinate în planul de proiecție Stereo 70 și sunt rotunjite la 1 milimetru.

*** Distanța dintre puncte este formată din segmente cumulate ce sunt mai mici decât valoarea 1 milimetru.

**DATE DESPRE IMOBILUL NR. 9865**

Oficiul de Cadastru și Publicitate Imobiliară NEAMT
Biroul de Cadastru și Publicitate Imobiliară Targu-Neamt

A. Partea I. Descrierea imobilului

TEREN Extravilan

Adresa: Jud. Neamt

Nr. Crt	Nr cadastral Nr. topografic	Suprafața* (mp)	Observații / Referințe
A1		6.179	Sector cadastral:190 Teren neimpregmuit;

B. Partea II. Proprietari și acte

Inscrieri privitoare la dreptul de proprietate și alte drepturi reale		Referințe
/		
Act Normativ nr. 7, din 13/03/1996 emis de GUVERNUL ROMÂNIEI;		
B1	Inscrierea provizorie, drept de PROPRIETATE, dobandit prin Lege, cota actuala 1/1, cota initiala 1/1	A1
1) COMUNA PIPIRIG, CIF:99999999999999, PROPRIETAR NEIDENTIFICAT		

C. Partea III. SARCINI .

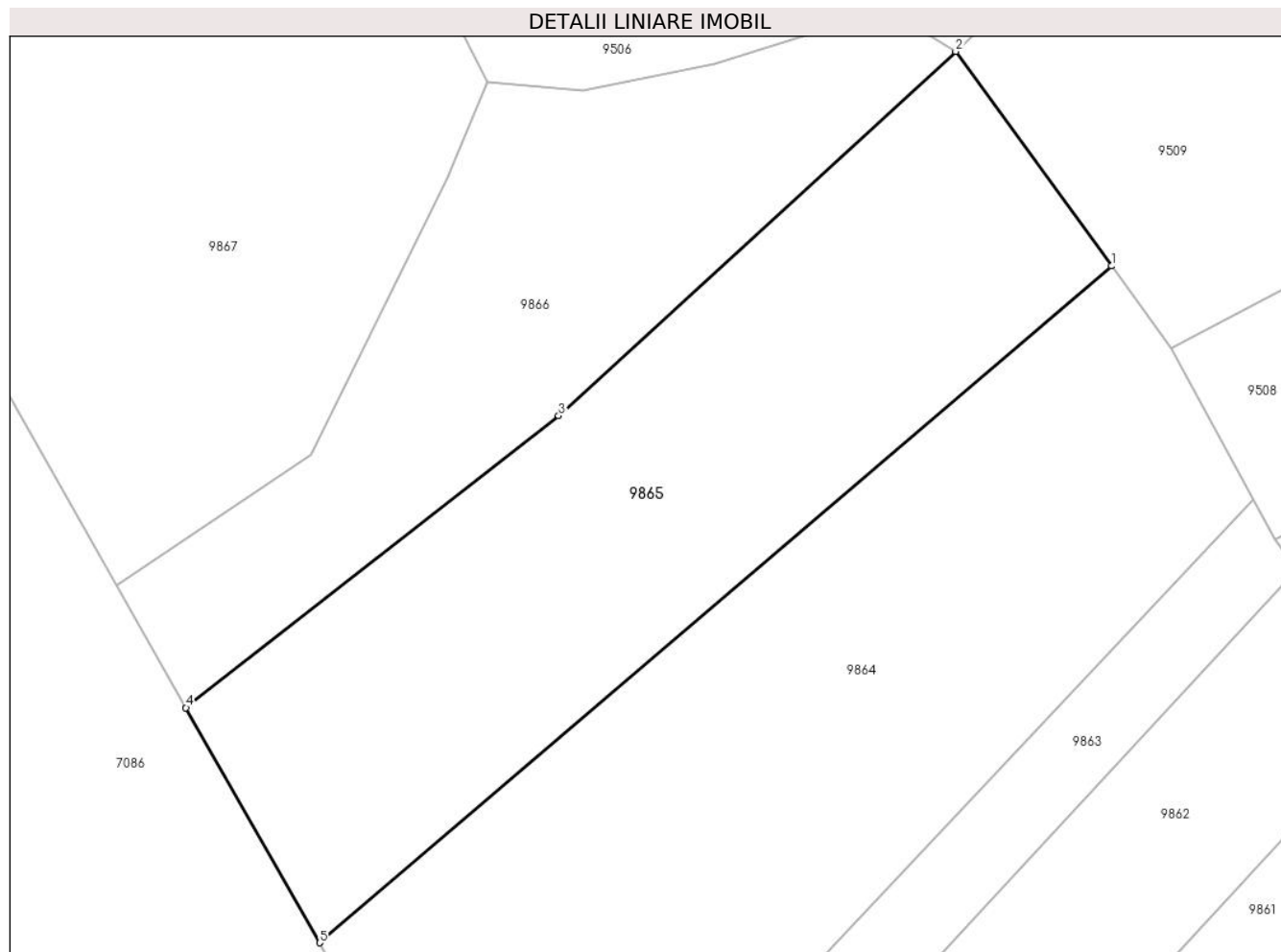
Inscrieri privind dezmembramintele dreptului de proprietate, drepturi reale de garanție și sarcini	Referințe
NU SUNT	

Anexa Nr. 1 La Partea I

Teren

Nr cadastral	Suprafața (mp)*	Observații / Referințe
	6.179	

* Suprafața este determinată în planul de proiecție Stereo 70.



Date referitoare la teren

Crt	Categorie folosință	Intravilan	Suprafața (mp)	Tarla	Parcelă	Nr. topo	Observații / Referințe
1	faneata	NU	2.202	-	-	-	
2	pasune	NU	3.977	-	-	-	Pășune împădurită

Lungime Segmente

1) Valorile lungimilor segmentelor sunt obținute din proiecție în plan.

Punct început	X / Y	Punct sfârșit	X / Y	Lungime segment (** (m)
1	579.012,228 637.447,416	2	578.988,292 637.480,34	40.705
2	578.988,292 637.480,34	3	578.927,284 637.424,425	82.755
3	578.927,284 637.424,425	4	578.870,015 637.379,619	72.714
4	578.870,015 637.379,619	5	578.890,545 637.343,546	41.506

Punct început	X / Y	Punct sfârșit	X / Y	Lungime segment (** (m)
5	578.890,545 637.343,546	1	579.012,228 637.447,416	159.987

** Lungimile segmentelor sunt determinate în planul de proiecție Stereo 70 și sunt rotunjite la 1 milimetru.

*** Distanța dintre puncte este formată din segmente cumulate ce sunt mai mici decât valoarea 1 milimetru.

**DATE DESPRE IMOBILUL NR. 9866**

Oficiul de Cadastru și Publicitate Imobiliară NEAMT
Biroul de Cadastru și Publicitate Imobiliară Targu-Neamt

A. Partea I. Descrierea imobilului

TEREN Extravilan

Adresa: Jud. Neamt

Nr. Crt	Nr cadastral Nr. topografic	Suprafața* (mp)	Observații / Referințe
A1		4.021	Sector cadastral:190 Teren neimprejmuit;

B. Partea II. Proprietari și acte

Inscrieri privitoare la dreptul de proprietate și alte drepturi reale	Referințe
/	
Act Administrativ nr. 12943, din 22/08/2023 emis de PRIMARIA COMUNEI PIPIRIG;	
B1	A1
Inscrierea posesiei, drept de PROPRIETATE, dobandit prin Lege, cota actuala 1/1, cota initiala 1/1	
1) DOLHESCU ADRIAN	

C. Partea III. SARCINI .

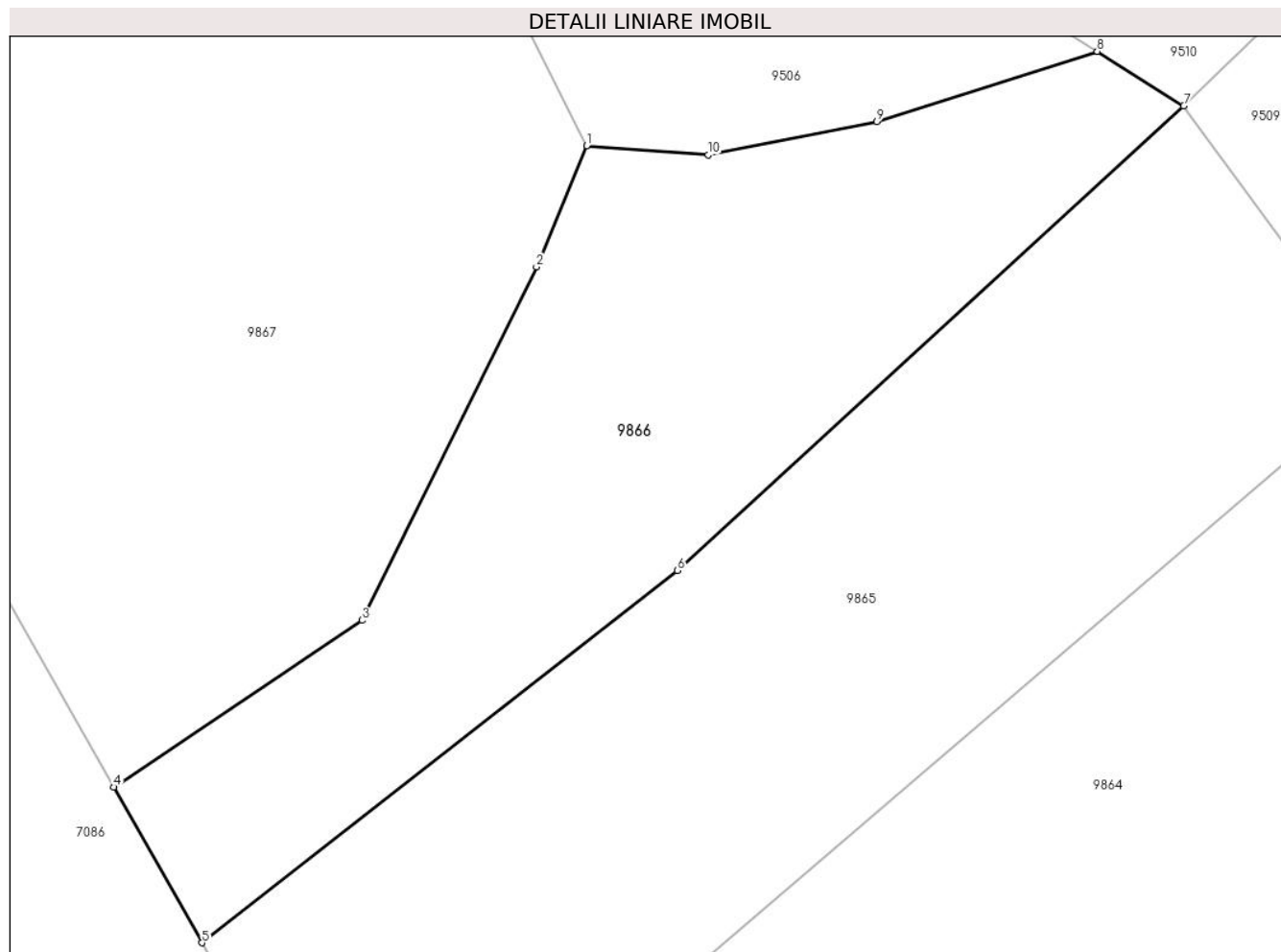
Inscrieri privind dezmembramintele dreptului de proprietate, drepturi reale de garanție și sarcini	Referințe
NU SUNT	

Anexa Nr. 1 La Partea I

Teren

Nr cadastral	Suprafața (mp)*	Observații / Referințe
	4.021	

* Suprafața este determinată în planul de proiecție Stereo 70.



Date referitoare la teren

Crt	Categorie folosință	Intravilan	Suprafața (mp)	Tarla	Parcelă	Nr. topo	Observații / Referințe
1	faneata	NU	4.021	-	-	-	

Lungime Segmente

1) Valorile lungimilor segmentelor sunt obținute din proiecție în plan.

Punct început	X / Y	Punct sfârșit	X / Y	Lungime segment (** (m)
1	578.916,373 637.475,541	2	578.910,304 637.460,947	15.806
2	578.910,304 637.460,947	3	578.889,271 637.418,412	47.451
3	578.889,271 637.418,412	4	578.859,359 637.398,343	36.021
4	578.859,359 637.398,343	5	578.870,015 637.379,619	21.544
5	578.870,015 637.379,619	6	578.927,284 637.424,425	72.714

Punct început	X / Y	Punct sfârșit	X / Y	Lungime segment (** (m)
6	578.927,284 637.424,425	7	578.988,292 637.480,34	82.755
7	578.988,292 637.480,34	8	578.977,871 637.486,876	12.301
8	578.977,871 637.486,876	9	578.951,327 637.478,42	27.858
9	578.951,327 637.478,42	10	578.931,007 637.474,425	20.709
10	578.931,007 637.474,425	1	578.916,373 637.475,541	14.676

** Lungimile segmentelor sunt determinate în planul de proiecție Stereo 70 și sunt rotunjite la 1 milimetru.

*** Distanța dintre puncte este formată din segmente cumulate ce sunt mai mici decât valoarea 1 milimetru.

**DATE DESPRE IMOBILUL NR. 9867**

Oficiul de Cadastru și Publicitate Imobiliară NEAMT
Biroul de Cadastru și Publicitate Imobiliară Targu-Neamt

A. Partea I. Descrierea imobilului

TEREN Extravilan

Adresa: Jud. Neamt

Nr. Crt	Nr cadastral Nr. topografic	Suprafața* (mp)	Observații / Referințe
A1		6.409	Sector cadastral:190 Teren neimpregmuit;

B. Partea II. Proprietari și acte

Inscrieri privitoare la dreptul de proprietate și alte drepturi reale		Referințe
/		
Act Administrativ nr. 12943, din 22/08/2023 emis de PRIMARIA COMUNEI PIPIRIG;		
B1	Inscrierea posesiei, drept de PROPRIETATE, dobandit prin Lege, cota actuala 1/1, cota initiala 1/1 1) RAHĂU VIOREL	A1

C. Partea III. SARCINI .

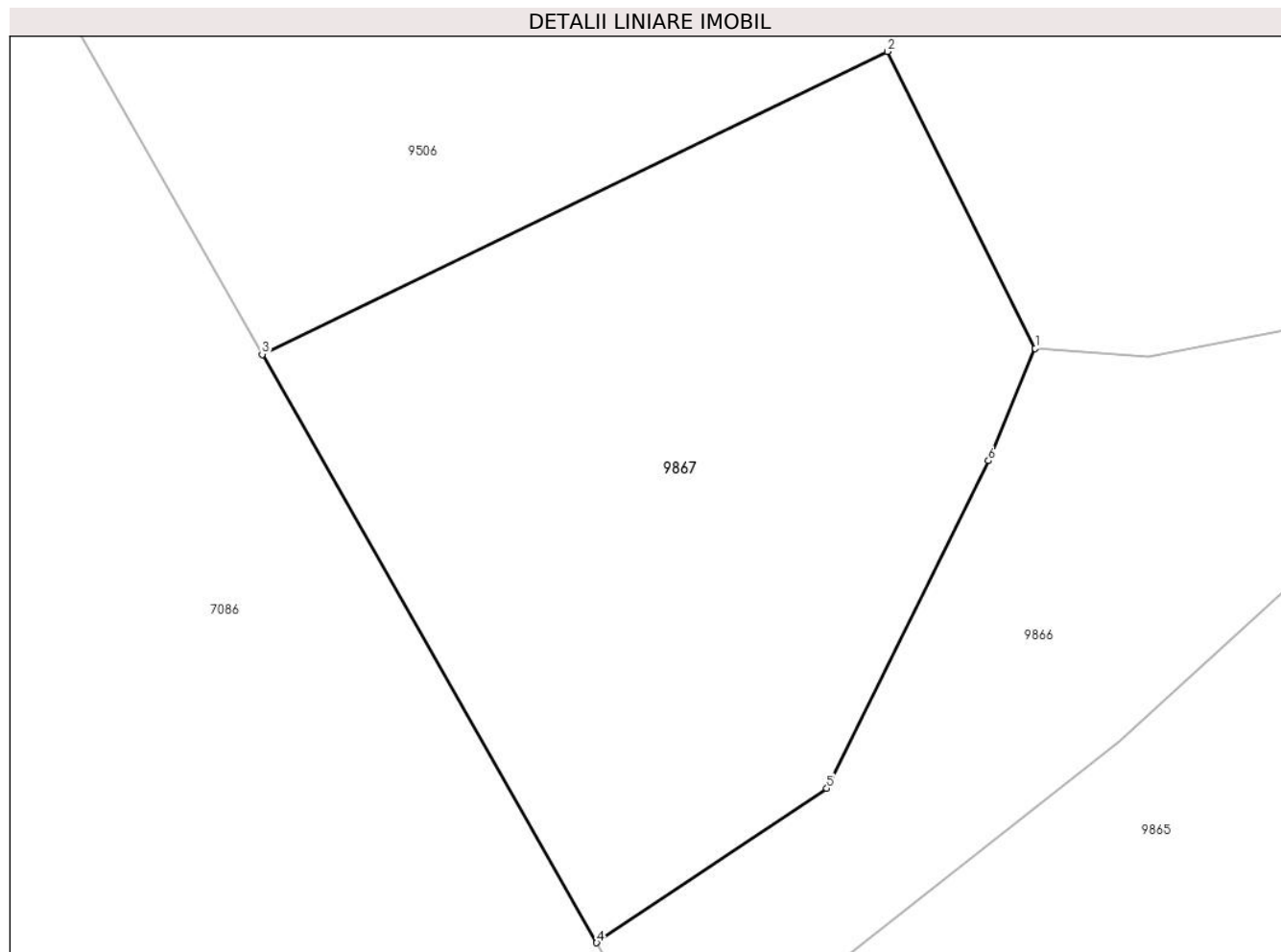
Inscrieri privind dezmembramintele dreptului de proprietate, drepturi reale de garanție și sarcini	Referințe
NU SUNT	

Anexa Nr. 1 La Partea I

Teren

Nr cadastral	Suprafața (mp)*	Observații / Referințe
	6.409	

* Suprafața este determinată în planul de proiecție Stereo 70.



Date referitoare la teren

Crt	Categorie folosință	Intra vilan	Suprafața (mp)	Tarla	Parcelă	Nr. topo	Observații / Referințe
1	faneata	NU	6.409	-	-	-	

Lungime Segmente

1) Valorile lungimilor segmentelor sunt obținute din proiecție în plan.

Punct început	X / Y	Punct sfârșit	X / Y	Lungime segment (** (m)
1	578.916,373 637.475,541	2	578.897,159 637.514,099	43.08
2	578.897,159 637.514,099	3	578.815,874 637.474,75	90.308
3	578.815,874 637.474,75	4	578.859,359 637.398,343	87.915
4	578.859,359 637.398,343	5	578.889,271 637.418,412	36.021
5	578.889,271 637.418,412	6	578.910,304 637.460,947	47.451

Punct început	X / Y	Punct sfârșit	X / Y	Lungime segment (** (m)
6	578.910,304 637.460,947	1	578.916,373 637.475,541	15.806

** Lungimile segmentelor sunt determinate în planul de proiecție Stereo 70 și sunt rotunjite la 1 milimetru.

*** Distanța dintre puncte este formată din segmente cumulate ce sunt mai mici decât valoarea 1 milimetru.

**DATE DESPRE IMOBILUL NR. 9868**

Oficiul de Cadastru și Publicitate Imobiliară NEAMT
Biroul de Cadastru și Publicitate Imobiliară Targu-Neamt

A. Partea I. Descrierea imobilului

TEREN Extravilan

Adresa: Jud. Neamt

Nr. Crt	Nr cadastral Nr. topografic	Suprafața* (mp)	Observații / Referințe
A1		20.000	Sector cadastral:190 Teren imprejmuit;

B. Partea II. Proprietari și acte

Inscrieri privitoare la dreptul de proprietate și alte drepturi reale		Referințe
/		
Act Administrativ nr. 12943, din 22/08/2023 emis de PRIMARIA COMUNEI PIPIRIG;		
B1	Inscrierea posesiei, drept de PROPRIETATE, dobandit prin Lege, cota actuala 1/1, cota initiala 1/1 1) TĂTĂRĂȘANU VIORICA	A1

C. Partea III. SARCINI .

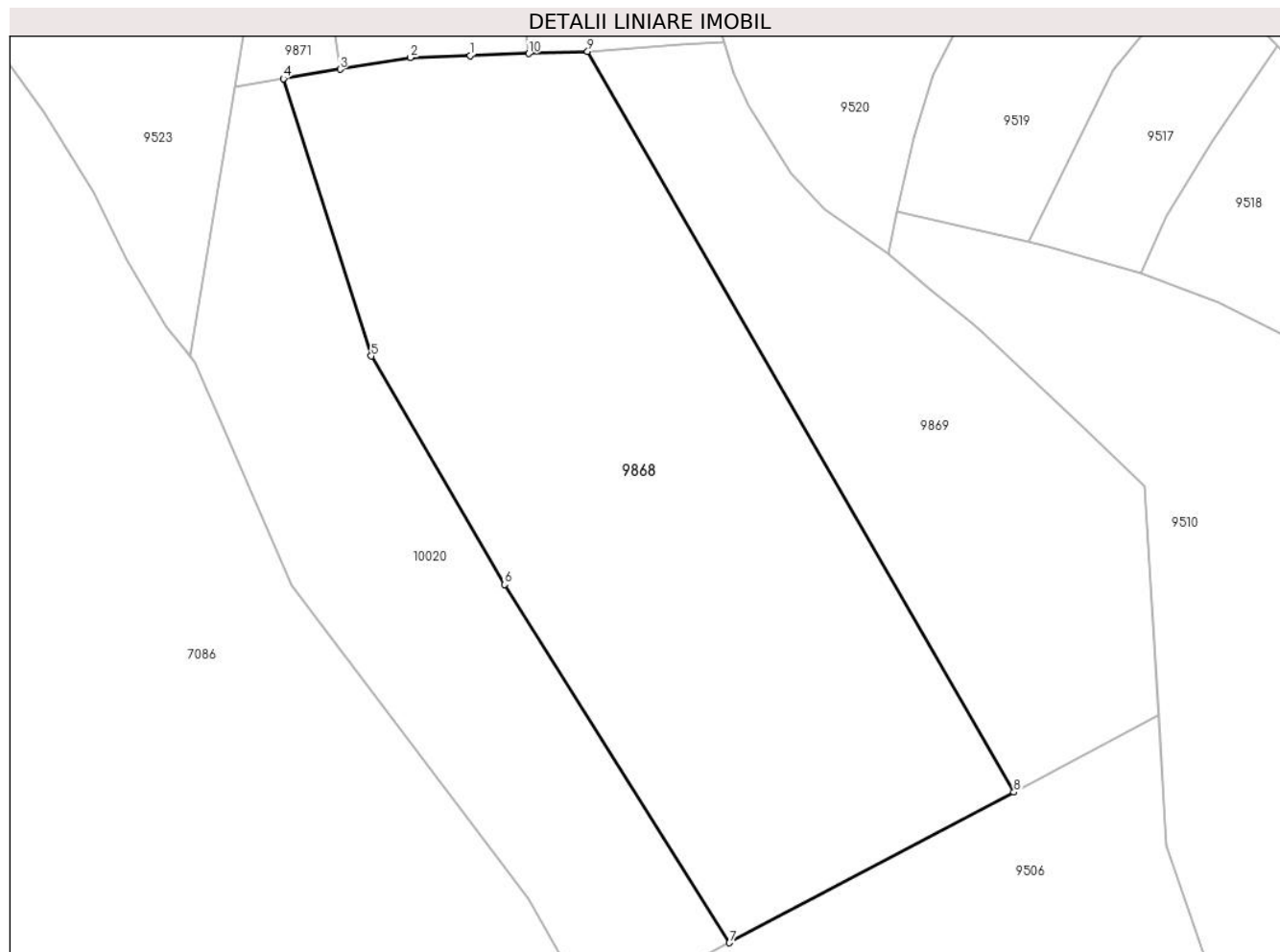
Inscrieri privind dezmembramintele dreptului de proprietate, drepturi reale de garanție și sarcini	Referințe
NU SUNT	

Anexa Nr. 1 La Partea I

Teren

Nr cadastral	Suprafața (mp)*	Observații / Referințe
	20.000	

* Suprafața este determinată în planul de proiecție Stereo 70.



Date referitoare la teren

Crt	Categorie folosință	Intravilan	Suprafața (mp)	Tarla	Parcelă	Nr. topo	Observații / Referințe
1	pașune	NU	20.000	-	-	-	

Lungime Segmente

1) Valorile lungimilor segmentelor sunt obținute din proiecție în plan.

Punct început	X / Y	Punct sfârșit	X / Y	Lungime segment (** (m)
1	578.742,937 637.793,32	2	578.727,513 637.792,794	15.433
2	578.727,513 637.792,794	3	578.709,438 637.789,801	18.321
3	578.709,438 637.789,801	4	578.694,854 637.787,387	14.782
4	578.694,854 637.787,387	5	578.717,436 637.716,052	74.824
5	578.717,436 637.716,052	6	578.751,731 637.657,313	68.018

Punct început	X / Y	Punct sfârșit	X / Y	Lungime segment (** (m)
6	578.751,731 637.657,313	7	578.809,666 637.565,2	108.818
7	578.809,666 637.565,2	8	578.882,873 637.603,932	82.822
8	578.882,873 637.603,932	9	578.773,134 637.794,383	219.805
9	578.773,134 637.794,383	10	578.758,035 637.793,851	15.108
10	578.758,035 637.793,851	1	578.742,937 637.793,32	15.107

** Lungimile segmentelor sunt determinate în planul de proiecție Stereo 70 și sunt rotunjite la 1 milimetru.

*** Distanța dintre puncte este formată din segmente cumulate ce sunt mai mici decât valoarea 1 milimetru.

**DATE DESPRE IMOBILUL NR. 9869**

Oficiul de Cadastru și Publicitate Imobiliară NEAMT
Biroul de Cadastru și Publicitate Imobiliară Targu-Neamt

A. Partea I. Descrierea imobilului

TEREN Extravilan

Adresa: Jud. Neamt

Nr. Crt	Nr cadastral Nr. topografic	Suprafața* (mp)	Observații / Referințe
A1		10.000	Sector cadastral:190 Teren imprejmuit;

B. Partea II. Proprietari și acte

Inscrieri privitoare la dreptul de proprietate și alte drepturi reale		Referințe
/		
Act Administrativ nr. 12943, din 22/08/2023 emis de PRIMARIA COMUNEI PIPIRIG;		
B1	Inscrierea posesiei, drept de PROPRIETATE, dobandit prin Lege, cota actuala 1/1, cota initiala 1/1 1) TĂTĂRĂȘANU COSMIN	A1

C. Partea III. SARCINI .

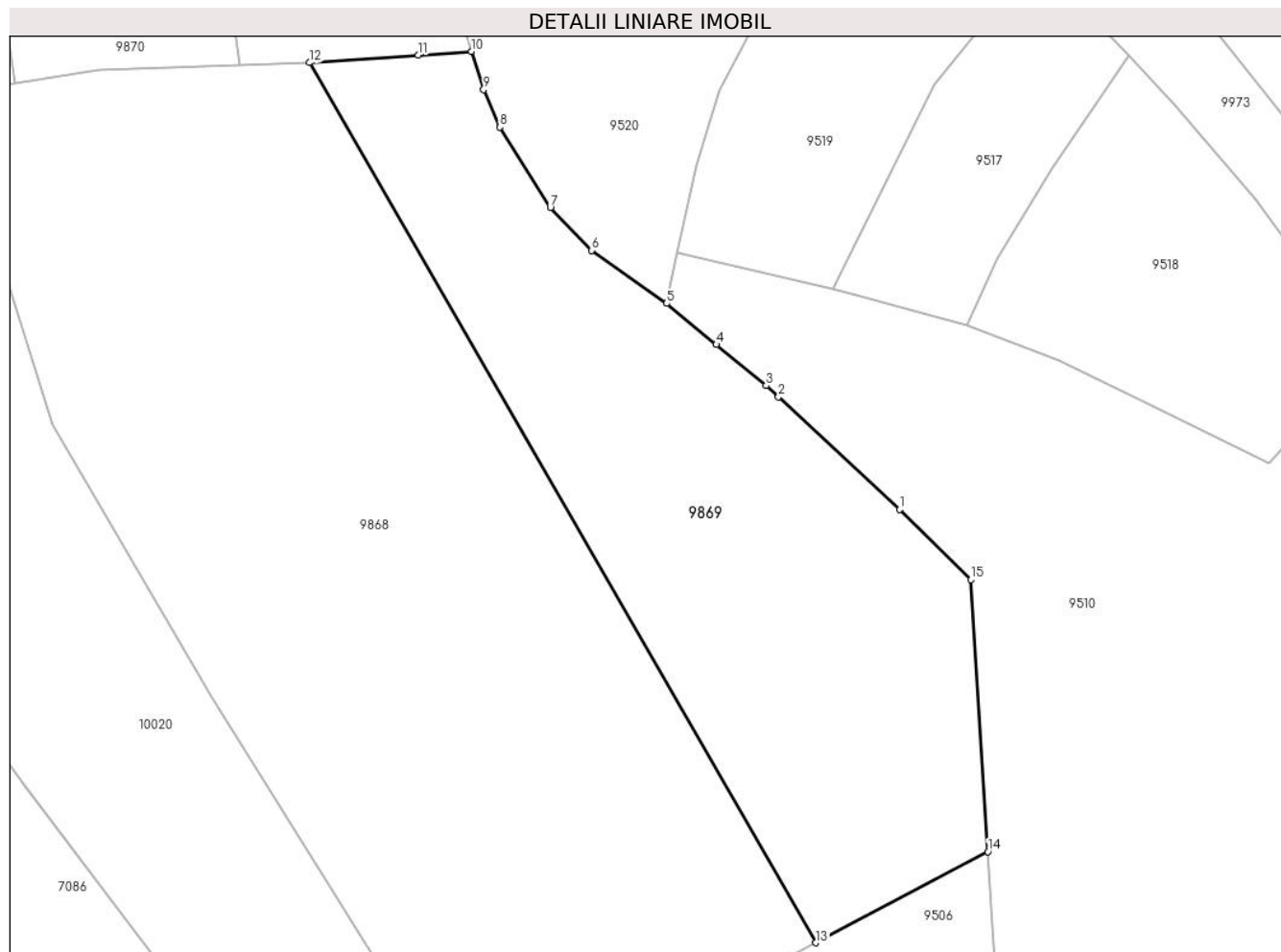
Inscrieri privind dezmembramintele dreptului de proprietate, drepturi reale de garanție și sarcini	Referințe
NU SUNT	

Anexa Nr. 1 La Partea I

Teren

Nr cadastral	Suprafața (mp)*	Observații / Referințe
	10.000	

* Suprafața este determinată în planul de proiecție Stereo 70.



Date referitoare la teren

Crt	Categorie folosință	Intra vilan	Suprafața (mp)	Tarla	Parcelă	Nr. topo	Observații / Referințe
1	faneata	NU	10.000	-	-	-	

Lungime Segmente

1) Valorile lungimilor segmentelor sunt obținute din proiecție în plan.

Punct început	X / Y	Punct sfârșit	X / Y	Lungime segment (** (m)
1	578.900,991 637.697,673	2	578.874,717 637.722,047	35.839
2	578.874,717 637.722,047	3	578.872,081 637.724,493	3.596
3	578.872,081 637.724,493	4	578.861,286 637.733,385	13.986
4	578.861,286 637.733,385	5	578.850,491 637.742,277	13.986
5	578.850,491 637.742,277	6	578.834,247 637.753,777	19.903

Punct început	X / Y	Punct sfârşit	X / Y	Lungime segment (** (m)
6	578.834,247 637.753,777	7	578.825,331 637.763,018	12.841
7	578.825,331 637.763,018	8	578.814,388 637.780,432	20.567
8	578.814,388 637.780,432	9	578.810,855 637.788,543	8.847
9	578.810,855 637.788,543	10	578.808,256 637.796,827	8.682
10	578.808,256 637.796,827	11	578.796,718 637.796,024	11.566
11	578.796,718 637.796,024	12	578.773,134 637.794,383	23.641
12	578.773,134 637.794,383	13	578.882,873 637.603,932	219.805
13	578.882,873 637.603,932	14	578.920,124 637.623,641	42.144
14	578.920,124 637.623,641	15	578.916,393 637.682,486	58.963
15	578.916,393 637.682,486	1	578.900,991 637.697,673	21.63

** Lungimile segmentelor sunt determinate în planul de proiecție Stereo 70 și sunt rotunjite la 1 milimetru.

*** Distanța dintre puncte este formată din segmente cumulate ce sunt mai mici decât valoarea 1 milimetru.

**DATE DESPRE IMOBILUL NR. 9870**

Oficiul de Cadastru și Publicitate Imobiliară NEAMT
Biroul de Cadastru și Publicitate Imobiliară Targu-Neamt

A. Partea I. Descrierea imobilului

TEREN Extravilan

Adresa: Jud. Neamt

Nr. Crt	Nr cadastral Nr. topografic	Suprafața* (mp)	Observații / Referințe
A1		5.174	Sector cadastral:190 Teren neimprejmuit;

B. Partea II. Proprietari și acte

Inscrieri privitoare la dreptul de proprietate și alte drepturi reale		Referințe
/		
Act Administrativ nr. 12943, din 22/08/2023 emis de PRIMARIA COMUNEI PIPIRIG;		
B1	Inscrierea posesiei, drept de PROPRIETATE, dobandit prin Lege, cota actuala 1/1, cota initiala 1/1 1) CIOCÎRTĂU GHEORGHE	A1

C. Partea III. SARCINI .

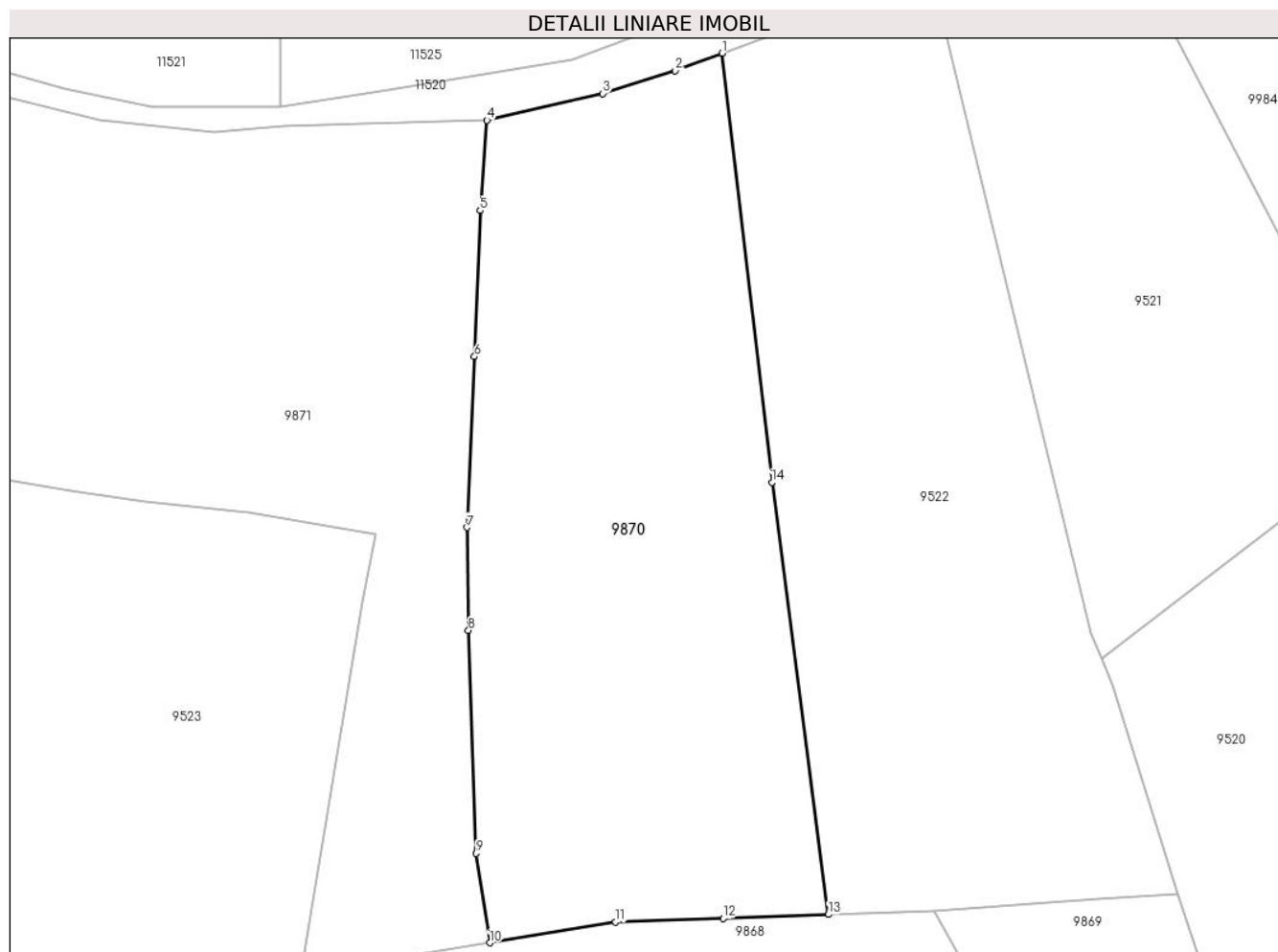
Inscrieri privind dezmembramintele dreptului de proprietate, drepturi reale de garanție și sarcini	Referințe
NU SUNT	

Anexa Nr. 1 La Partea I

Teren

Nr cadastral	Suprafața (mp)*	Observații / Referințe
	5.174	

* Suprafața este determinată în planul de proiecție Stereo 70.



Date referitoare la teren

Crt	Categorie folosință	Intra vilan	Suprafața (mp)	Tarla	Parcelă	Nr. topo	Observații / Referințe
1	faneata	NU	5.174	-	-	-	

Lungime Segmente

1) Valorile lungimilor segmentelor sunt obținute din proiecție în plan.

Punct început	X / Y	Punct sfârșit	X / Y	Lungime segment (** (m)
1	578.742,813 637.917,351	2	578.736,083 637.914,838	7.184
2	578.736,083 637.914,838	3	578.725,675 637.911,574	10.908
3	578.725,675 637.911,574	4	578.709,051 637.907,746	17.059
4	578.709,051 637.907,746	5	578.708,085 637.894,805	12.977
5	578.708,085 637.894,805	6	578.707,261 637.873,849	20.972

Punct început	X / Y	Punct sfârșit	X / Y	Lungime segment (** (m)
6	578.707,261 637.873,849	7	578.706,17 637.849,356	24.517
7	578.706,17 637.849,356	8	578.706,388 637.834,59	14.768
8	578.706,388 637.834,59	9	578.707,51 637.802,616	31.994
9	578.707,51 637.802,616	10	578.709,438 637.789,801	12.959
10	578.709,438 637.789,801	11	578.727,513 637.792,794	18.321
11	578.727,513 637.792,794	12	578.742,937 637.793,32	15.433
12	578.742,937 637.793,32	13	578.758,035 637.793,851	15.107
13	578.758,035 637.793,851	14	578.749,937 637.855,818	62.494
14	578.749,937 637.855,818	1	578.742,813 637.917,351	61.944

** Lungimile segmentelor sunt determinate în planul de proiecție Stereo 70 și sunt rotunjite la 1 milimetru.

*** Distanța dintre puncte este formată din segmente cumulate ce sunt mai mici decât valoarea 1 milimetru.

**DATE DESPRE IMOBILUL NR. 9871**

Oficiul de Cadastru și Publicitate Imobiliară NEAMT
Biroul de Cadastru și Publicitate Imobiliară Targu-Neamt

A. Partea I. Descrierea imobilului

TEREN Extravilan

Adresa: Jud. Neamt

Nr. Crt	Nr cadastral Nr. topografic	Suprafața* (mp)	Observații / Referințe
A1		8.432	Sector cadastral:190 Teren neimpregmuit;

B. Partea II. Proprietari și acte

Inscrieri privitoare la dreptul de proprietate și alte drepturi reale		Referințe
/		
Act Normativ nr. 7, din 13/03/1996 emis de GUVERNUL ROMÂNIEI;		
B1	Inscrierea provizorie, drept de PROPRIETATE, dobandit prin Lege, cota actuala 1/1, cota initiala 1/1	A1
1) COMUNA PIPIRIG, CIF:99999999999999, PROPRIETAR NEIDENTIFICAT		

C. Partea III. SARCINI .

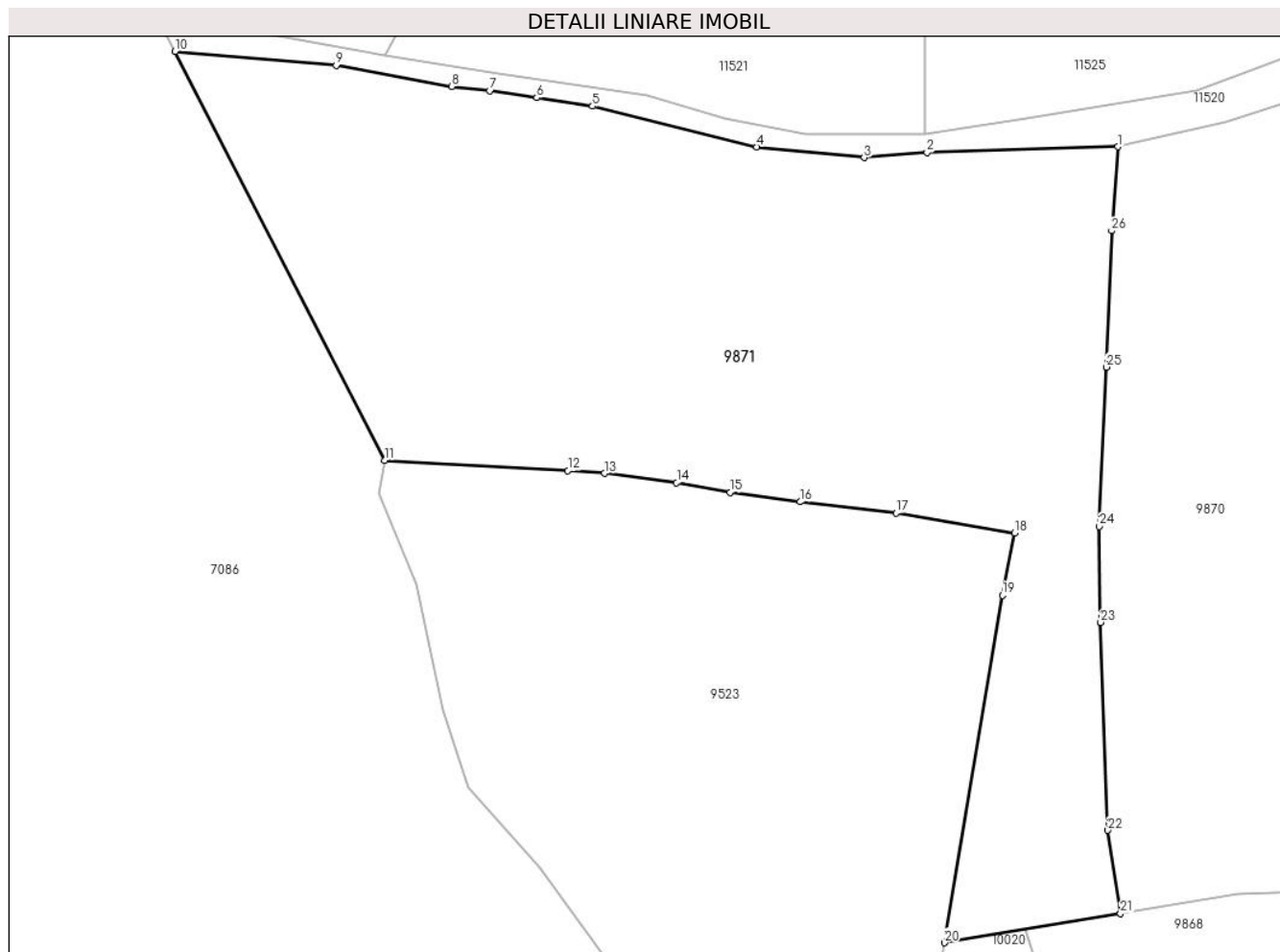
Inscrieri privind dezmembramintele dreptului de proprietate, drepturi reale de garanție și sarcini	Referințe
NU SUNT	

Anexa Nr. 1 La Partea I

Teren

Nr cadastral	Suprafața (mp)*	Observații / Referințe
	8.432	

* Suprafața este determinată în planul de proiecție Stereo 70.



Date referitoare la teren

Crt	Categorie folosință	Intravilan	Suprafața (mp)	Tarla	Parcelă	Nr. topo	Observații / Referințe
1	faneata	NU	8.432	-	-	-	

Lungime Segmente

1) Valorile lungimilor segmentelor sunt obținute din proiecție în plan.

Punct început	X / Y	Punct sfârșit	X / Y	Lungime segment (** (m)
1	578.709,051 637.907,746	2	578.679,662 637.906,847	29.403
3	578.669,958 637.906,086	4	578.653,446 637.907,722	16.593
5	578.628,125 637.914,001	6	578.619,543 637.915,278	8.676
7	578.612,299 637.916,364	8	578.606,442 637.917,022	5.894
9	578.588,671 637.920,241	10	578.563,83 637.922,41	24.936

Punct început	X / Y	Punct sfârșit	X / Y	Lungime segment (** (m)
2	578.679,662 637.906,847	3	578.669,958 637.906,086	9.734
4	578.653,446 637.907,722	5	578.628,125 637.914,001	26.088
6	578.619,543 637.915,278	7	578.612,299 637.916,364	7.325
8	578.606,442 637.917,022	9	578.588,671 637.920,241	18.06
10	578.563,83 637.922,41	11	578.596,162 637.859,499	70.733

Punct început	X / Y	Punct sfârșit	X / Y	Lungime segment (** (m)
11	578.596,162 637.859,499	12	578.624,338 637.857,944	28.219
13	578.629,968 637.857,502	14	578.641,094 637.856,077	11.217
15	578.649,339 637.854,568	16	578.660,077 637.853,122	10.835
17	578.674,869 637.851,417	18	578.693,14 637.848,321	18.531
19	578.691,255 637.838,759	20	578.682,313 637.785,31	54.192
21	578.709,438 637.789,801	22	578.707,51 637.802,616	12.959
23	578.706,388 637.834,59	24	578.706,17 637.849,356	14.768
25	578.707,261 637.873,849	26	578.708,085 637.894,805	20.972

Punct început	X / Y	Punct sfârșit	X / Y	Lungime segment (** (m)
12	578.624,338 637.857,944	13	578.629,968 637.857,502	5.647
14	578.641,094 637.856,077	15	578.649,339 637.854,568	8.382
16	578.660,077 637.853,122	17	578.674,869 637.851,417	14.89
18	578.693,14 637.848,321	19	578.691,255 637.838,759	9.746
20	578.682,313 637.785,31	21	578.709,438 637.789,801	27.494
22	578.707,51 637.802,616	23	578.706,388 637.834,59	31.994
24	578.706,17 637.849,356	25	578.707,261 637.873,849	24.517
26	578.708,085 637.894,805	1	578.709,051 637.907,746	12.977

** Lungimile segmentelor sunt determinate în planul de proiecție Stereo 70 și sunt rotunjite la 1 milimetru.

*** Distanța dintre puncte este formată din segmente cumulate ce sunt mai mici decât valoarea 1 milimetru.

**DATE DESPRE IMOBILUL NR. 9872**

Oficiul de Cadastru și Publicitate Imobiliară NEAMT
Biroul de Cadastru și Publicitate Imobiliară Targu-Neamt

A. Partea I. Descrierea imobilului

TEREN Extravilan

Adresa: Jud. Neamt

Nr. Crt	Nr cadastral Nr. topografic	Suprafața* (mp)	Observații / Referințe
A1		8.316	Sector cadastral:190 Teren neimpregmuit;

B. Partea II. Proprietari și acte

Inscrieri privitoare la dreptul de proprietate și alte drepturi reale	Referințe
/	
Act Administrativ nr. 13978, din 11/09/2023 emis de PRIMARIA COMUNEI PIPIRIG;	
B1	A1
Inscrierea posesiei, drept de PROPRIETATE, dobandit prin Lege, cota actuala 1/1, cota initiala 1/1 1) TRIFAN OVIDIU	

C. Partea III. SARCINI .

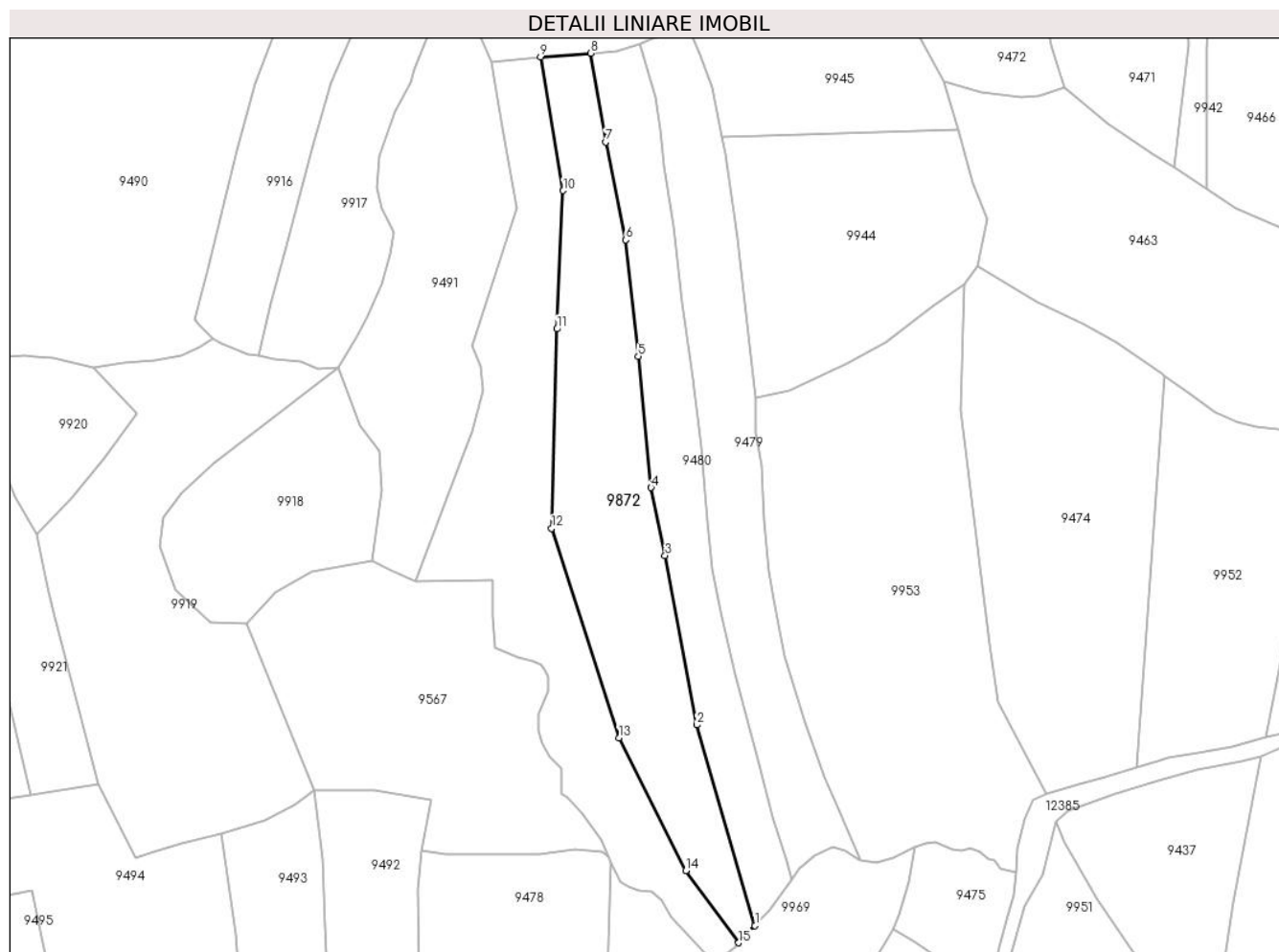
Inscrieri privind dezmembramintele dreptului de proprietate, drepturi reale de garanție și sarcini	Referințe
NU SUNT	

Anexa Nr. 1 La Partea I

Teren

Nr cadastral	Suprafața (mp)*	Observații / Referințe
	8.316	

* Suprafața este determinată în planul de proiecție Stereo 70.



Date referitoare la teren

Crt	Categorie folosință	Intravilan	Suprafața (mp)	Tarla	Parcelă	Nr. topo	Observații / Referințe
1	faneata	NU	8.316	-	-	-	

Lungime Segmente

1) Valorile lungimilor segmentelor sunt obținute din proiecție în plan.

Punct început	X / Y	Punct sfârșit	X / Y	Lungime segment (** (m)
1	579.517,119 637.254,402	2	579.496,516 637.325,718	74.232
2	579.496,516 637.325,718	3	579.485,16 637.386,026	61.368
3	579.485,16 637.386,026	4	579.480,15 637.410,117	24.606
4	579.480,15 637.410,117	5	579.475,626 637.456,856	46.957
5	579.475,626 637.456,856	6	579.471,059 637.498,261	41.656

Punct început	X / Y	Punct sfârșit	X / Y	Lungime segment (** (m)
6	579.471,059 637.498,261	7	579.464,033 637.533,131	35.571
7	579.464,033 637.533,131	8	579.458,678 637.564,672	31.992
8	579.458,678 637.564,672	9	579.440,775 637.563,392	17.949
9	579.440,775 637.563,392	10	579.448,87 637.515,781	48.294
10	579.448,87 637.515,781	11	579.446,581 637.466,595	49.239
11	579.446,581 637.466,595	12	579.444,761 637.395,693	70.925
12	579.444,761 637.395,693	13	579.468,775 637.321,181	78.286
13	579.468,775 637.321,181	14	579.492,545 637.273,895	52.924
14	579.492,545 637.273,895	15	579.511,341 637.248,245	31.8
15	579.511,341 637.248,245	1	579.517,119 637.254,402	8.444

** Lungimile segmentelor sunt determinate în planul de proiecție Stereo 70 și sunt rotunjite la 1 milimetru.

*** Distanța dintre puncte este formată din segmente cumulate ce sunt mai mici decât valoarea 1 milimetru.

**DATE DESPRE IMOBILUL NR. 9873**

Oficiul de Cadastru și Publicitate Imobiliară NEAMT
Biroul de Cadastru și Publicitate Imobiliară Targu-Neamt

A. Partea I. Descrierea imobilului

TEREN Extravilan

Adresa: Jud. Neamt

Nr. Crt	Nr cadastral Nr. topografic	Suprafața* (mp)	Observații / Referințe
A1		3.063	Sector cadastral:190 Teren neimpregmuit;

B. Partea II. Proprietari și acte

Inscrieri privitoare la dreptul de proprietate și alte drepturi reale		Referințe
/		
Act Administrativ nr. 13979, din 11/09/2023 emis de PRIMARIA COMUNEI PIPIRIG;		
B1	Inscrierea posesiei, drept de PROPRIETATE, dobandit prin Lege, cota actuala 1/1, cota initiala 1/1 1) TRIFAN OVIDIU	A1

C. Partea III. SARCINI .

Inscrieri privind dezmembramintele dreptului de proprietate, drepturi reale de garanție și sarcini	Referințe
NU SUNT	

Punct început	X / Y	Punct sfârșit	X / Y	Lungime segment (** (m)
11	579.560,372 637.689,671	12	579.563,734 637.636,16	53.617
13	579.568,933 637.636,157	14	579.568,555 637.656,158	20.005
15	579.565,311 637.688,049	16	579.565,638 637.701,71	13.665
17	579.568,654 637.713,779	18	579.572,069 637.713,955	3.42
19	579.580,851 637.737,691	20	579.591,523 637.758,264	23.176
21	579.595,829 637.774,495	22	579.602,474 637.791,808	18.544
23	579.612,486 637.813,249	24	579.618,898 637.824,365	12.833
25	579.626,314 637.839,824	26	579.634,922 637.857,151	19.347
27	579.641,233 637.868,965	28	579.656,404 637.899,088	33.728
29	579.668,611 637.923,391	30	579.673,087 637.934,626	12.094
31	579.676,376 637.940,312	32	579.680,139 637.950,353	10.723
33	579.687,031 637.967,904	1	579.687,546 637.973,532	5.652

Punct început	X / Y	Punct sfârșit	X / Y	Lungime segment (** (m)
12	579.563,734 637.636,16	13	579.568,933 637.636,157	5.199
14	579.568,555 637.656,158	15	579.565,311 637.688,049	32.056
16	579.565,638 637.701,71	17	579.568,654 637.713,779	12.44
18	579.572,069 637.713,955	19	579.580,851 637.737,691	25.309
20	579.591,523 637.758,264	21	579.595,829 637.774,495	16.792
22	579.602,474 637.791,808	23	579.612,486 637.813,249	23.663
24	579.618,898 637.824,365	25	579.626,314 637.839,824	17.146
26	579.634,922 637.857,151	27	579.641,233 637.868,965	13.394
28	579.656,404 637.899,088	29	579.668,611 637.923,391	27.196
30	579.673,087 637.934,626	31	579.676,376 637.940,312	6.569
32	579.680,139 637.950,353	33	579.687,031 637.967,904	18.856

** Lungimile segmentelor sunt determinate în planul de proiecție Stereo 70 și sunt rotunjite la 1 milimetru.

*** Distanța dintre puncte este formată din segmente cumulate ce sunt mai mici decât valoarea 1 milimetru.

**DATE DESPRE IMOBILUL NR. 9874**

Oficiul de Cadastru și Publicitate Imobiliară NEAMT
Biroul de Cadastru și Publicitate Imobiliară Targu-Neamt

A. Partea I. Descrierea imobilului

TEREN Extravilan

Adresa: Jud. Neamt

Nr. Crt	Nr cadastral Nr. topografic	Suprafața* (mp)	Observații / Referințe
A1		7.983	Sector cadastral:190 Teren neimpregmuit;

B. Partea II. Proprietari și acte

Inscrieri privitoare la dreptul de proprietate și alte drepturi reale		Referințe
/		
Act Administrativ nr. 12943, din 22/08/2023 emis de PRIMARIA COMUNEI PIPIRIG;		
B1	Inscrierea posesiei, drept de PROPRIETATE, dobandit prin Lege, cota actuala 1/1, cota initiala 1/1 1) ZABULIC GHEORGHE	A1

C. Partea III. SARCINI .

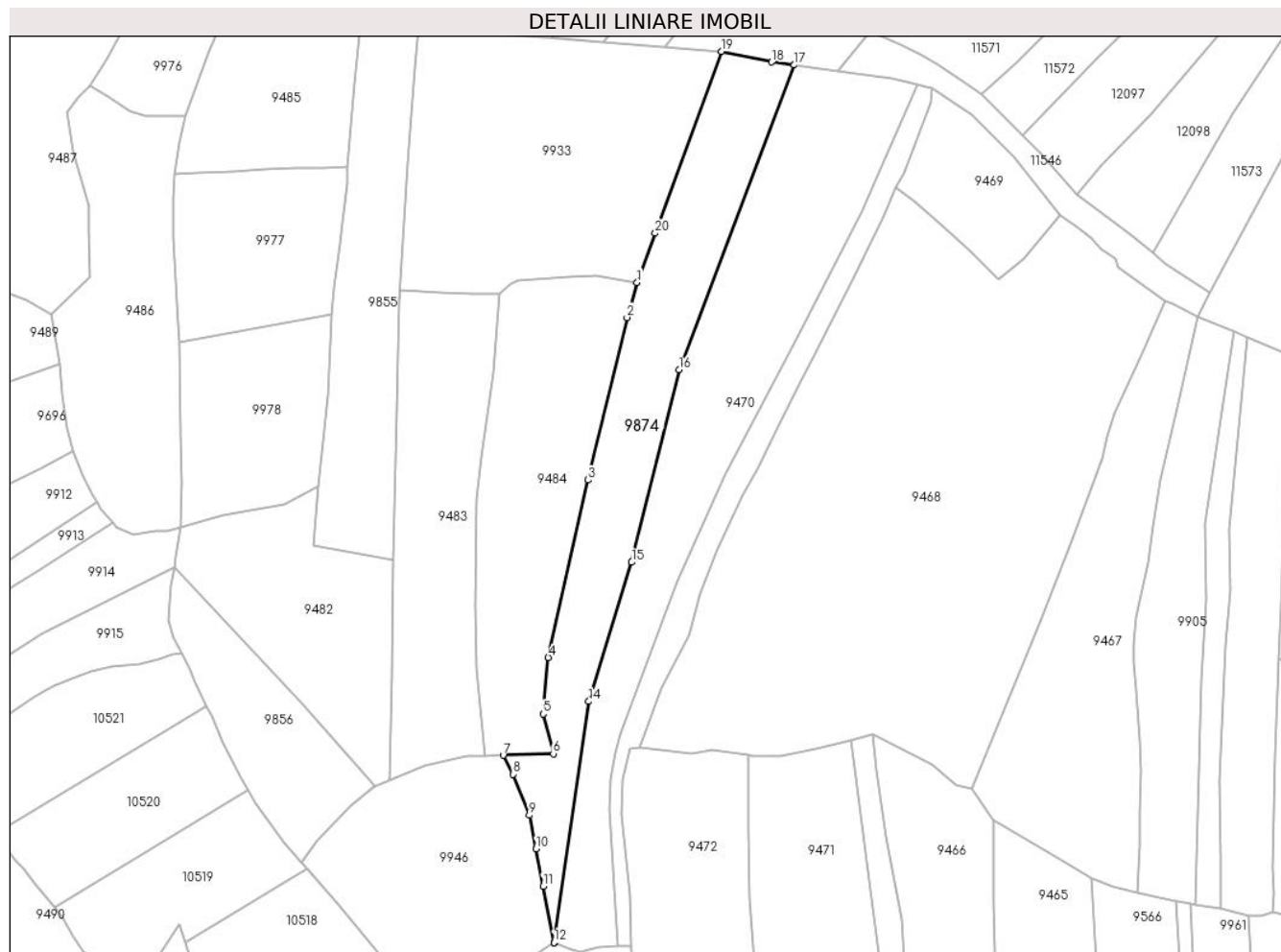
Inscrieri privind dezmembramintele dreptului de proprietate, drepturi reale de garanție și sarcini	Referințe
NU SUNT	

Anexa Nr. 1 La Partea I

Teren

Nr cadastral	Suprafața (mp)*	Observații / Referințe
	7.983	

* Suprafața este determinată în planul de proiecție Stereo 70.



Date referitoare la teren

Crt	Categorie folosință	Intra vilan	Suprafața (mp)	Tarla	Parcelă	Nr. topo	Observații / Referințe
1	faneata	NU	7.983	-	-	-	

Lungime Segmente

1) Valorile lungimilor segmentelor sunt obținute din proiecție în plan.

Punct început	X / Y	Punct sfârșit	X / Y	Lungime segment (** (m)
1	579.571,221 637.897,159	2	579.567,326 637.883,377	14.322
2	579.567,326 637.883,377	3	579.551,953 637.819,42	65.779
3	579.551,953 637.819,42	4	579.536,302 637.749,611	71.542
4	579.536,302 637.749,611	5	579.534,249 637.727,349	22.356
5	579.534,249 637.727,349	6	579.538,215 637.711,713	16.131

Punct început	X / Y	Punct sfârșit	X / Y	Lungime segment (** (m)
6	579.538,215 637.711,713	7	579.518,483 637.711,114	19.741
7	579.518,483 637.711,114	8	579.522,389 637.703,673	8.404
8	579.522,389 637.703,673	9	579.528,75 637.687,518	17.362
9	579.528,75 637.687,518	10	579.531,436 637.674,251	13.536
10	579.531,436 637.674,251	11	579.534,182 637.659,576	14.93
11	579.534,182 637.659,576	12	579.538,487 637.637,431	22.56
12	579.538,487 637.637,431	13	579.538,505 637.637,343	0.09
13	579.538,505 637.637,343	14	579.552,248 637.732,273	95.92
14	579.552,248 637.732,273	15	579.569,143 637.787,041	57.315
15	579.569,143 637.787,041	16	579.587,758 637.862,827	78.039
16	579.587,758 637.862,827	17	579.633,135 637.982,699	128.173
17	579.633,135 637.982,699	18	579.624,297 637.983,891	8.918
18	579.624,297 637.983,891	19	579.604,588 637.988,077	20.149
19	579.604,588 637.988,077	20	579.578,362 637.916,521	76.211
20	579.578,362 637.916,521	1	579.571,221 637.897,159	20.637

** Lungimile segmentelor sunt determinate în planul de proiecție Stereo 70 și sunt rotunjite la 1 milimetru.

*** Distanța dintre puncte este formată din segmente cumulate ce sunt mai mici decât valoarea 1 milimetru.

**DATE DESPRE IMOBILUL NR. 9886**

Oficiul de Cadastru și Publicitate Imobiliară NEAMT
Biroul de Cadastru și Publicitate Imobiliară Targu-Neamt

A. Partea I. Descrierea imobilului

TEREN Extravilan

Adresa: Jud. Neamt

Nr. Crt	Nr cadastral Nr. topografic	Suprafața* (mp)	Observații / Referințe
A1		1.900	Sector cadastral:190 Teren neimpregmuit;

B. Partea II. Proprietari și acte

Inscrieri privitoare la dreptul de proprietate și alte drepturi reale		Referințe
/		
Act Administrativ nr. 12943, din 22/08/2023 emis de PRIMARIA COMUNEI PIPIRIG;		
B1	Inscrierea posesiei, drept de PROPRIETATE, dobandit prin Lege, cota actuala 1/1, cota initiala 1/1 1) IONIȚĂ ANA-MARIA	A1

C. Partea III. SARCINI .

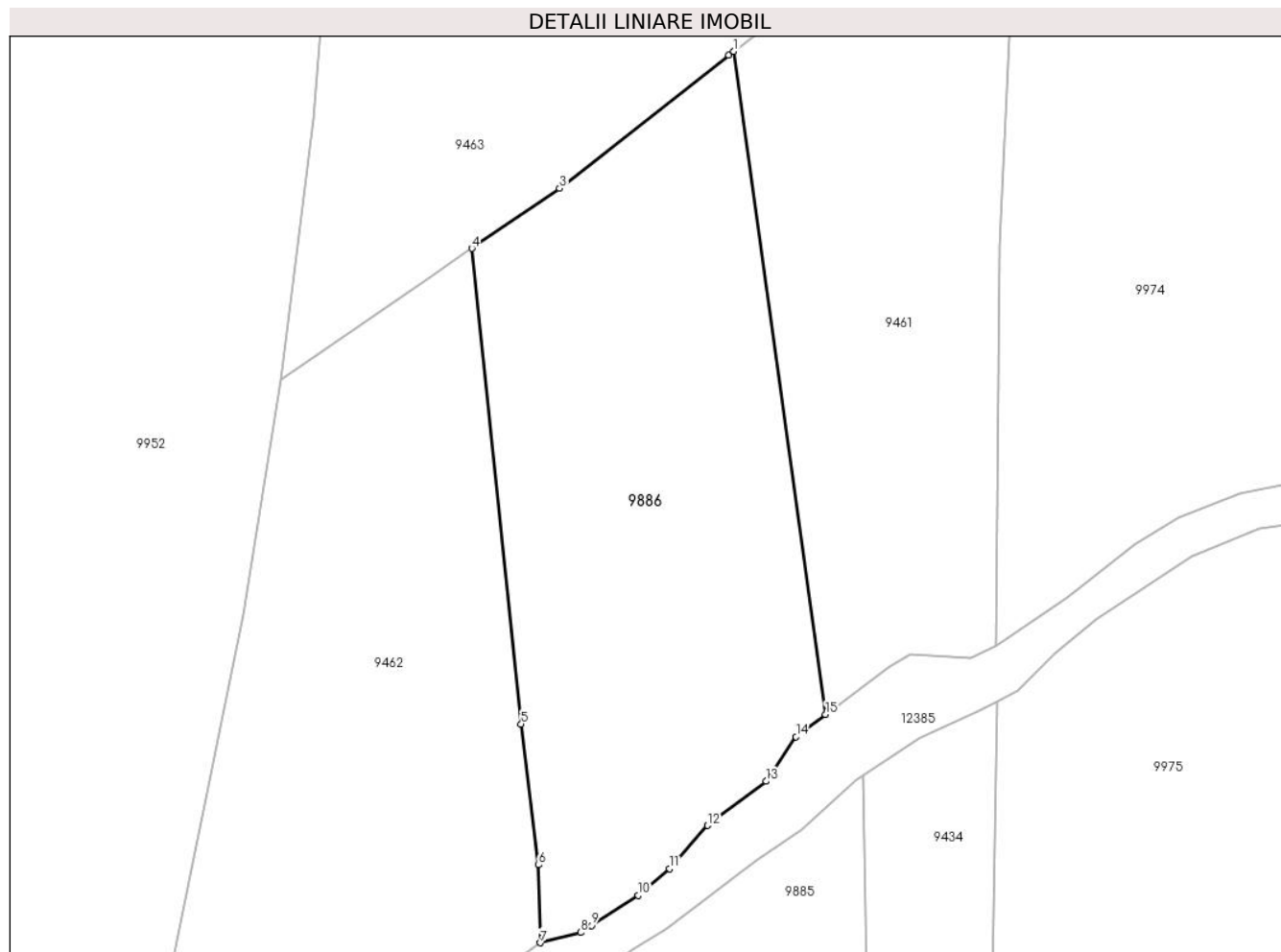
Inscrieri privind dezmembramintele dreptului de proprietate, drepturi reale de garanție și sarcini	Referințe
NU SUNT	

Anexa Nr. 1 La Partea I

Teren

Nr cadastral	Suprafața (mp)*	Observații / Referințe
	1.900	

* Suprafața este determinată în planul de proiecție Stereo 70.



Date referitoare la teren

Crt	Categorie folosință	Intravilan	Suprafața (mp)	Tarla	Parcelă	Nr. topo	Observații / Referințe
1	faneata	NU	1.900	-	-	-	

Lungime Segmente

1) Valorile lungimilor segmentelor sunt obținute din proiecție în plan.

Punct început	X / Y	Punct sfârșit	X / Y	Lungime segment (** (m)
1	579.755,297 637.421,074	2	579.754,827 637.420,705	0.598
2	579.754,827 637.420,705	3	579.738,545 637.407,917	20.704
3	579.738,545 637.407,917	4	579.730,101 637.402,147	10.227
4	579.730,101 637.402,147	5	579.734,846 637.356,453	45.94
5	579.734,846 637.356,453	6	579.736,519 637.342,913	13.643

Punct început	X / Y	Punct sfârşit	X / Y	Lungime segment (** (m)
6	579.736,519 637.342,913	7	579.736,706 637.335,432	7.483
7	579.736,706 637.335,432	8	579.740,563 637.336,42	3.982
8	579.740,563 637.336,42	9	579.741,615 637.337,098	1.252
9	579.741,615 637.337,098	10	579.746,11 637.339,971	5.335
10	579.746,11 637.339,971	11	579.749,125 637.342,553	3.97
11	579.749,125 637.342,553	12	579.752,78 637.346,706	5.532
12	579.752,78 637.346,706	13	579.758,42 637.350,952	7.06
13	579.758,42 637.350,952	14	579.761,275 637.355,231	5.144
14	579.761,275 637.355,231	15	579.764,119 637.357,363	3.554
15	579.764,119 637.357,363	1	579.755,297 637.421,074	64.319

** Lungimile segmentelor sunt determinate în planul de proiecție Stereo 70 și sunt rotunjite la 1 milimetru.

*** Distanța dintre puncte este formată din segmente cumulate ce sunt mai mici decât valoarea 1 milimetru.

**DATE DESPRE IMOBILUL NR. 9887**

Oficiul de Cadastru și Publicitate Imobiliară NEAMT
Biroul de Cadastru și Publicitate Imobiliară Targu-Neamt

A. Partea I. Descrierea imobilului

TEREN Extravilan

Adresa: Jud. Neamt

Nr. Crt	Nr cadastral Nr. topografic	Suprafața* (mp)	Observații / Referințe
A1		3.682	Sector cadastral:190 Teren neimprejmuit;

B. Partea II. Proprietari și acte

Inscrieri privitoare la dreptul de proprietate și alte drepturi reale		Referințe
/		
Act Normativ nr. 7, din 13/03/1996 emis de GUVERNUL ROMÂNIEI;		
B1	Inscrierea provizorie, drept de PROPRIETATE, dobandit prin Lege, cota actuala 1/1, cota initiala 1/1 1) COMUNA PIPIRIG, CIF:99999999999999, PROPRIETAR NEIDENTIFICAT	A1

C. Partea III. SARCINI .

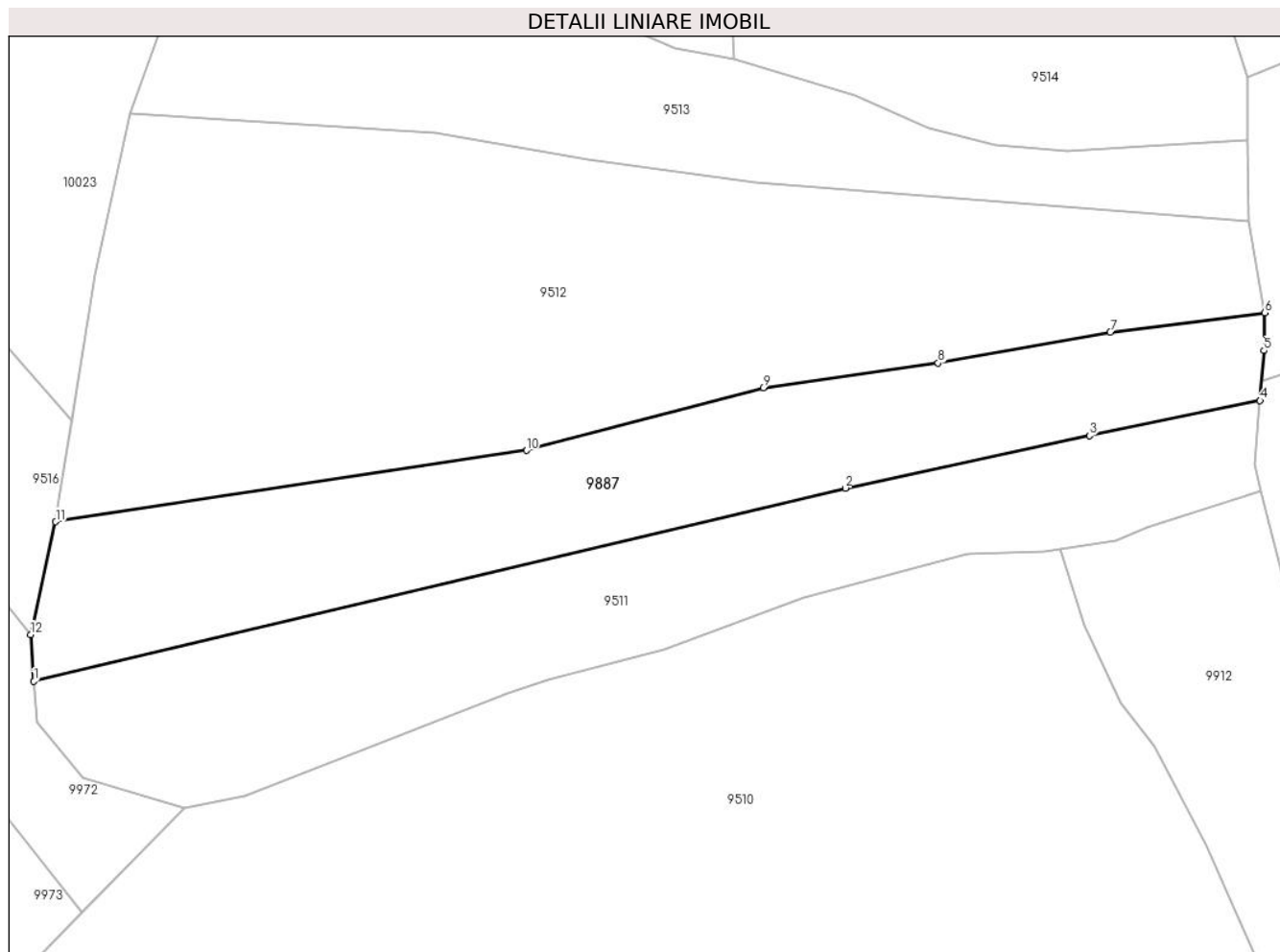
Inscrieri privind dezmembramintele dreptului de proprietate, drepturi reale de garanție și sarcini	Referințe
NU SUNT	

Anexa Nr. 1 La Partea I

Teren

Nr cadastral	Suprafața (mp)*	Observații / Referințe
	3.682	

* Suprafața este determinată în planul de proiecție Stereo 70.



Date referitoare la teren

Crt	Categorie folosință	Intravilan	Suprafața (mp)	Tarla	Parcelă	Nr. topo	Observații / Referințe
1	faneata	NU	3.682	-	-	-	

Lungime Segmente

1) Valorile lungimilor segmentelor sunt obținute din proiecție în plan.

Punct început	X / Y	Punct sfârșit	X / Y	Lungime segment (** (m)
1	579.014,399 637.771,703	2	579.143,931 637.802,516	133.146
2	579.143,931 637.802,516	3	579.182,919 637.810,911	39.882
3	579.182,919 637.810,911	4	579.210,183 637.816,482	27.827
4	579.210,183 637.816,482	5	579.210,796 637.824,451	7.993
5	579.210,796 637.824,451	6	579.210,912 637.830,478	6.028

Punct început	X / Y	Punct sfârșit	X / Y	Lungime segment (** (m)
6	579.210,912 637.830,478	7	579.186,253 637.827,368	24.854
7	579.186,253 637.827,368	8	579.158,773 637.822,486	27.91
8	579.158,773 637.822,486	9	579.130,834 637.818,532	28.217
9	579.130,834 637.818,532	10	579.093,022 637.808,55	39.107
10	579.093,022 637.808,55	11	579.017,858 637.797,156	76.023
11	579.017,858 637.797,156	12	579.013,872 637.779,152	18.44
12	579.013,872 637.779,152	1	579.014,399 637.771,703	7.468

** Lungimile segmentelor sunt determinate în planul de proiecție Stereo 70 și sunt rotunjite la 1 milimetru.

*** Distanța dintre puncte este formată din segmente cumulate ce sunt mai mici decât valoarea 1 milimetru.

**DATE DESPRE IMOBILUL NR. 9899**

Oficiul de Cadastru și Publicitate Imobiliară NEAMT
Biroul de Cadastru și Publicitate Imobiliară Targu-Neamt

A. Partea I. Descrierea imobilului

TEREN Extravilan

Adresa: Jud. Neamt

Nr. Crt	Nr cadastral Nr. topografic	Suprafața* (mp)	Observații / Referințe
A1		5.256	Sector cadastral:190 Teren neimpregmuit;

B. Partea II. Proprietari și acte

Inscrieri privitoare la dreptul de proprietate și alte drepturi reale		Referințe
/		
Act Administrativ nr. 12943, din 22/08/2023 emis de PRIMARIA COMUNEI PIPIRIG;		
B1	Inscrierea posesiei, drept de PROPRIETATE, dobandit prin Lege, cota actuala 1/1, cota initiala 1/1 1) ZABULICĂ VASILE	A1

C. Partea III. SARCINI .

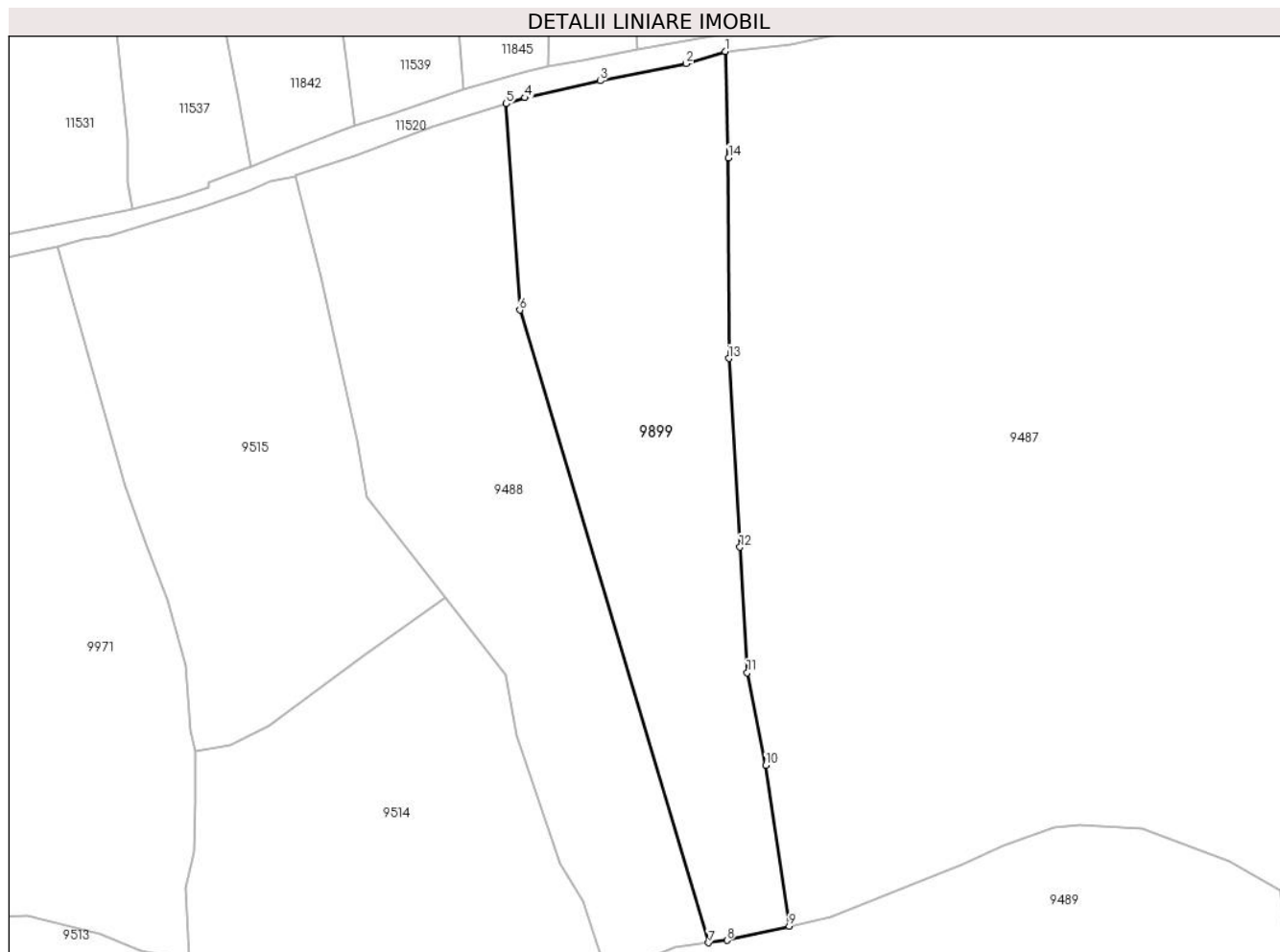
Inscrieri privind dezmembramintele dreptului de proprietate, drepturi reale de garanție și sarcini	Referințe
NU SUNT	

Anexa Nr. 1 La Partea I

Teren

Nr cadastral	Suprafața (mp)*	Observații / Referințe
	5.256	

* Suprafața este determinată în planul de proiecție Stereo 70.



Date referitoare la teren

Crt	Categorie folosință	Intra vilan	Suprafața (mp)	Tarla	Parcelă	Nr. topo	Observații / Referințe
1	faneata	NU	5.256	-	-	-	

Lungime Segmente

1) Valorile lungimilor segmentelor sunt obținute din proiecție în plan.

Punct început	X / Y	Punct sfârșit	X / Y	Lungime segment (** (m)
1	579.231,501 638.049,232	2	579.223,826 638.046,865	8.032
2	579.223,826 638.046,865	3	579.206,979 638.043,456	17.188
3	579.206,979 638.043,456	4	579.192,191 638.040,132	15.157
4	579.192,191 638.040,132	5	579.188,492 638.038,97	3.877
5	579.188,492 638.038,97	6	579.191,15 637.998,513	40.544

Punct început	X / Y	Punct sfârșit	X / Y	Lungime segment (** (m)
6	579.191,15 637.998,513	7	579.228,188 637.874,389	129.532
7	579.228,188 637.874,389	8	579.231,822 637.874,847	3.663
8	579.231,822 637.874,847	9	579.244,059 637.877,636	12.551
9	579.244,059 637.877,636	10	579.239,489 637.909,167	31.86
10	579.239,489 637.909,167	11	579.235,801 637.927,381	18.584
11	579.235,801 637.927,381	12	579.234,388 637.951,966	24.626
12	579.234,388 637.951,966	13	579.232,219 637.989,019	37.116
13	579.232,219 637.989,019	14	579.232,151 638.028,377	39.358
14	579.232,151 638.028,377	1	579.231,501 638.049,232	20.865

** Lungimile segmentelor sunt determinate în planul de proiecție Stereo 70 și sunt rotunjite la 1 milimetru.

*** Distanța dintre puncte este formată din segmente cumulate ce sunt mai mici decât valoarea 1 milimetru.

**DATE DESPRE IMOBILUL NR. 9901**

Oficiul de Cadastru și Publicitate Imobiliară NEAMT
Biroul de Cadastru și Publicitate Imobiliară Targu-Neamt

A. Partea I. Descrierea imobilului

TEREN Extravilan

Adresa: Jud. Neamt

Nr. Crt	Nr cadastral Nr. topografic	Suprafața* (mp)	Observații / Referințe
A1		4.350	Sector cadastral:190 Teren neimpregmuit;

B. Partea II. Proprietari și acte

Inscrieri privitoare la dreptul de proprietate și alte drepturi reale		Referințe
/		
Act Administrativ nr. 12943, din 22/08/2023 emis de PRIMARIA COMUNEI PIPIRIG;		
B1	Inscrierea posesiei, drept de PROPRIETATE, dobandit prin Lege, cota actuala 1/1, cota initiala 1/1 1) FURTUNĂ MARIA	A1

C. Partea III. SARCINI .

Inscrieri privind dezmembramintele dreptului de proprietate, drepturi reale de garanție și sarcini	Referințe
NU SUNT	

Punct început	X / Y	Punct sfârșit	X / Y	Lungime segment (** (m)
6	579.926,204 637.500,877	7	579.936,351 637.460,88	41.264
7	579.936,351 637.460,88	8	579.947,829 637.467,263	13.133
8	579.947,829 637.467,263	9	579.960,35 637.471,004	13.068
9	579.960,35 637.471,004	10	579.952,162 637.505,068	35.034
10	579.952,162 637.505,068	11	579.949,544 637.526,148	21.242
11	579.949,544 637.526,148	12	579.950,371 637.535,522	9.41
12	579.950,371 637.535,522	13	579.950,371 637.541,682	6.16
13	579.950,371 637.541,682	14	579.947,929 637.548,219	6.978
14	579.947,929 637.548,219	15	579.945,374 637.555,525	7.74
15	579.945,374 637.555,525	16	579.943,901 637.567,736	12.3
16	579.943,901 637.567,736	17	579.941,842 637.584,103	16.496
17	579.941,842 637.584,103	18	579.940,406 637.607,967	23.907
18	579.940,406 637.607,967	19	579.939,769 637.632,661	24.702
19	579.939,769 637.632,661	1	579.939,735 637.642,932	10.271

** Lungimile segmentelor sunt determinate în planul de proiecție Stereo 70 și sunt rotunjite la 1 milimetru.

*** Distanța dintre puncte este formată din segmente cumulate ce sunt mai mici decât valoarea 1 milimetru.

**DATE DESPRE IMOBILUL NR. 9902**

Oficiul de Cadastru și Publicitate Imobiliară NEAMT
Biroul de Cadastru și Publicitate Imobiliară Targu-Neamt

A. Partea I. Descrierea imobilului

TEREN Extravilan

Adresa: Jud. Neamt

Nr. Crt	Nr cadastral Nr. topografic	Suprafața* (mp)	Observații / Referințe
A1		2.464	Sector cadastral:190 Teren neimpregmuit;

B. Partea II. Proprietari și acte

Inscrieri privitoare la dreptul de proprietate și alte drepturi reale		Referințe
/		
Act Administrativ nr. 12943, din 22/08/2023 emis de PRIMARIA COMUNEI PIPIRIG;		
B1	Inscrierea posesiei, drept de PROPRIETATE, dobandit prin Lege, cota actuala 1/1, cota initiala 1/1 1) UNGUREANU IOANA	A1

C. Partea III. SARCINI .

Inscrieri privind dezmembramintele dreptului de proprietate, drepturi reale de garanție și sarcini	Referințe
NU SUNT	

Punct început	X / Y	Punct sfârșit	X / Y	Lungime segment (** (m)
6	579.913,856 637.591,978	7	579.914,057 637.565,113	26.866
7	579.914,057 637.565,113	8	579.913,467 637.535,207	29.912
8	579.913,467 637.535,207	9	579.918,589 637.497,159	38.391
9	579.918,589 637.497,159	10	579.929,496 637.455,928	42.649
10	579.929,496 637.455,928	11	579.934,657 637.459,938	6.536
11	579.934,657 637.459,938	12	579.936,351 637.460,88	1.938
12	579.936,351 637.460,88	13	579.926,204 637.500,877	41.264
13	579.926,204 637.500,877	14	579.922,361 637.534,419	33.761
14	579.922,361 637.534,419	15	579.919,888 637.564,75	30.432
15	579.919,888 637.564,75	16	579.916,699 637.628,285	63.615
16	579.916,699 637.628,285	17	579.917,44 637.637,916	9.659
17	579.917,44 637.637,916	18	579.922,977 637.830,39	192.554
18	579.922,977 637.830,39	1	579.914,497 637.833,718	9.11

** Lungimile segmentelor sunt determinate în planul de proiecție Stereo 70 și sunt rotunjite la 1 milimetru.

*** Distanța dintre puncte este formată din segmente cumulate ce sunt mai mici decât valoarea 1 milimetru.

**DATE DESPRE IMOBILUL NR. 9903**

Oficiul de Cadastru și Publicitate Imobiliară NEAMT
Biroul de Cadastru și Publicitate Imobiliară Targu-Neamt

A. Partea I. Descrierea imobilului

TEREN Extravilan

Adresa: Jud. Neamt

Nr. Crt	Nr cadastral Nr. topografic	Suprafața* (mp)	Observații / Referințe
A1		3.300	Sector cadastral:190 Teren neimpregmuit;

B. Partea II. Proprietari și acte

Inscrieri privitoare la dreptul de proprietate și alte drepturi reale		Referințe
/		
Act Administrativ nr. 12943, din 22/08/2023 emis de PRIMARIA COMUNEI PIPIRIG;		
B1	Inscrierea posesiei, drept de PROPRIETATE, dobandit prin Lege, cota actuala 1/1, cota initiala 1/1 1) DAVID ALEXANDRU	A1

C. Partea III. SARCINI .

Inscrieri privind dezmembramintele dreptului de proprietate, drepturi reale de garanție și sarcini	Referințe
NU SUNT	

Anexa Nr. 1 La Partea I

Teren

Nr cadastral	Suprafața (mp)*	Observații / Referințe
	3.300	

* Suprafața este determinată în planul de proiecție Stereo 70.



Date referitoare la teren

Crt	Categorie folosință	Intravilan	Suprafața (mp)	Tarla	Parcelă	Nr. topo	Observații / Referințe
1	faneata	NU	3.300	-	-	-	

Lungime Segmente

1) Valorile lungimilor segmentelor sunt obținute din proiecție în plan.

Punct început	X / Y	Punct sfârșit	X / Y	Lungime segment (** (m)
1	579.906,921 637.533,316	2	579.908,723 637.522,653	10.814
3	579.911,405 637.497,61	4	579.917,134 637.472,091	26.154
5	579.922,296 637.450,333	6	579.929,496 637.455,928	9.118
7	579.918,589 637.497,159	8	579.913,467 637.535,207	38.391
9	579.914,057 637.565,113	10	579.913,856 637.591,978	26.866

Punct început	X / Y	Punct sfârșit	X / Y	Lungime segment (** (m)
2	579.908,723 637.522,653	3	579.911,405 637.497,61	25.186
4	579.917,134 637.472,091	5	579.922,296 637.450,333	22.362
6	579.929,496 637.455,928	7	579.918,589 637.497,159	42.649
8	579.913,467 637.535,207	9	579.914,057 637.565,113	29.912
10	579.913,856 637.591,978	11	579.912,367 637.632,706	40.755

Punct început	X / Y	Punct sfârșit	X / Y	Lungime segment (** (m))
11	579.912,367 637.632,706	12	579.913,164 637.691,796	59.095
13	579.914,318 637.748,42	14	579.914,41 637.787,801	39.381
15	579.914,497 637.833,718	16	579.904,373 637.837,691	10.876
17	579.904,109 637.791,511	18	579.903,844 637.745,331	46.181
19	579.903,541 637.717,967	20	579.903,239 637.690,713	27.256
21	579.903,238 637.690,603	22	579.902,813 637.652,297	38.308
23	579.902,867 637.644,407	24	579.905,037 637.629,648	14.918
25	579.906,79 637.600,26	26	579.907,936 637.573,196	27.088
27	579.907,387 637.555,96	1	579.906,921 637.533,316	22.649

Punct început	X / Y	Punct sfârșit	X / Y	Lungime segment (** (m))
12	579.913,164 637.691,796	13	579.914,318 637.748,42	56.636
14	579.914,41 637.787,801	15	579.914,497 637.833,718	45.917
16	579.904,373 637.837,691	17	579.904,109 637.791,511	46.181
18	579.903,844 637.745,331	19	579.903,541 637.717,967	27.366
20	579.903,239 637.690,713	21	579.903,238 637.690,603	0.11
22	579.902,813 637.652,297	23	579.902,867 637.644,407	7.89
24	579.905,037 637.629,648	25	579.906,79 637.600,26	29.44
26	579.907,936 637.573,196	27	579.907,387 637.555,96	17.245

** Lungimile segmentelor sunt determinate în planul de proiecție Stereo 70 și sunt rotunjite la 1 milimetru.

*** Distanța dintre puncte este formată din segmente cumulate ce sunt mai mici decât valoarea 1 milimetru.

**DATE DESPRE IMOBILUL NR. 9904**

Oficiul de Cadastru și Publicitate Imobiliară NEAMT
Biroul de Cadastru și Publicitate Imobiliară Targu-Neamt

A. Partea I. Descrierea imobilului

TEREN Extravilan

Adresa: Jud. Neamt

Nr. Crt	Nr cadastral Nr. topografic	Suprafața* (mp)	Observații / Referințe
A1		4.876	Sector cadastral:190 Teren neimpregmuit;

B. Partea II. Proprietari și acte

Inscrieri privitoare la dreptul de proprietate și alte drepturi reale		Referințe
/		
Act Administrativ nr. 13992, din 11/09/2023 emis de PRIMARIA COMUNEI PIPIRIG;		
B1	Inscrierea posesiei, drept de PROPRIETATE, dobandit prin Lege, cota actuala 1/1, cota initiala 1/1 1) RADU VIOREL	A1

C. Partea III. SARCINI .

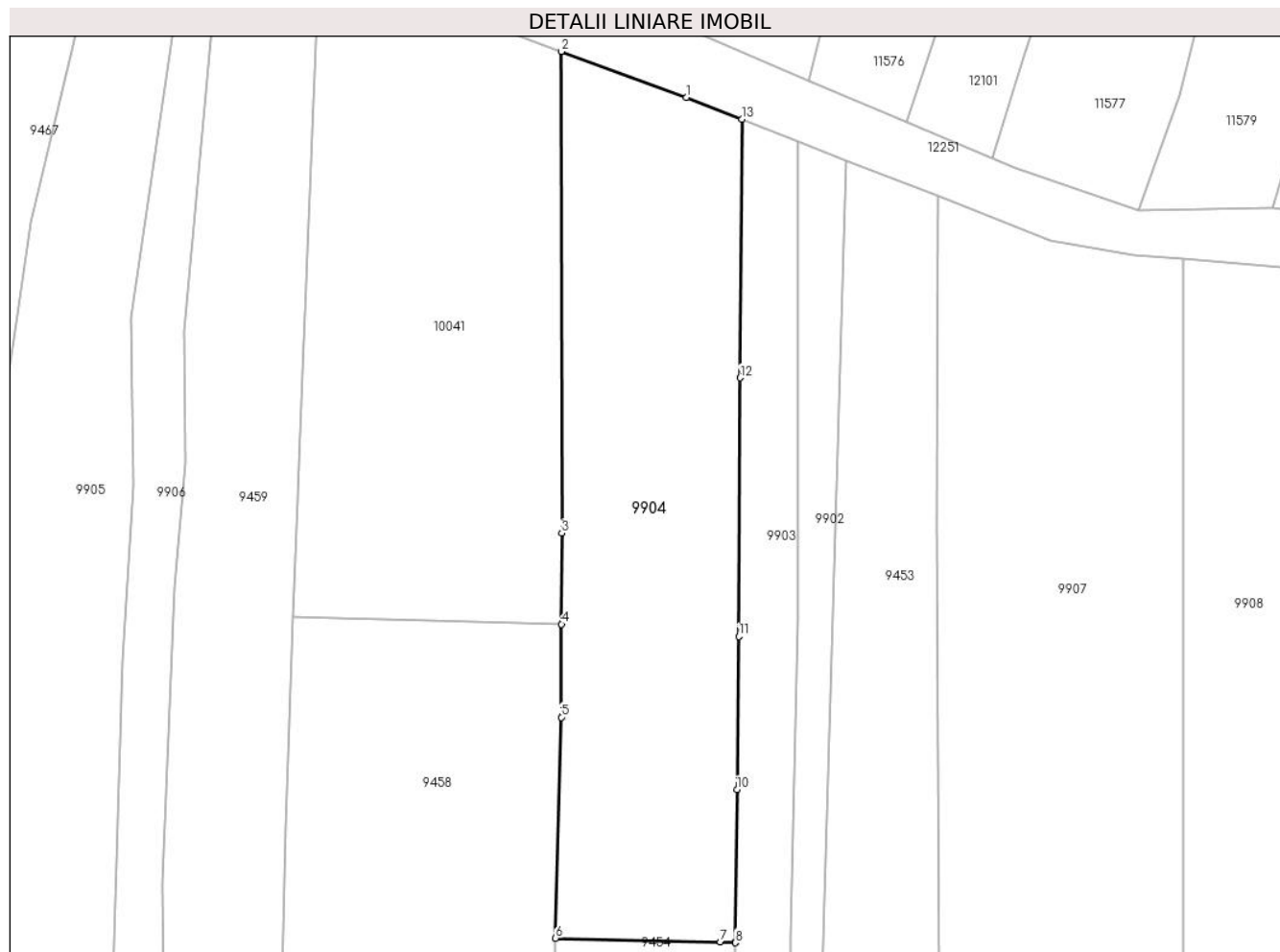
Inscrieri privind dezmembramintele dreptului de proprietate, drepturi reale de garanție și sarcini	Referințe
NU SUNT	

Anexa Nr. 1 La Partea I

Teren

Nr cadastral	Suprafața (mp)*	Observații / Referințe
	4.876	

* Suprafața este determinată în planul de proiecție Stereo 70.



Date referitoare la teren

Crt	Categorie folosință	Intravilan	Suprafața (mp)	Tarla	Parcelă	Nr. topo	Observații / Referințe
1	faneata	NU	4.876	-	-	-	

Lungime Segmente

1) Valorile lungimilor segmentelor sunt obținute din proiecție în plan.

Punct început	X / Y	Punct sfârșit	X / Y	Lungime segment (** (m)
1	579.894,446 637.841,588	2	579.872,125 637.849,82	23.791
2	579.872,125 637.849,82	3	579.872,173 637.763,79	86.03
3	579.872,173 637.763,79	4	579.872,141 637.747,512	16.278
4	579.872,141 637.747,512	5	579.872,11 637.730,869	16.643
5	579.872,11 637.730,869	6	579.871,08 637.691,431	39.451

Punct început	X / Y	Punct sfârșit	X / Y	Lungime segment (** (m)
6	579.871,08 637.691,431	7	579.900,577 637.690,743	29.505
7	579.900,577 637.690,743	8	579.903,238 637.690,603	2.665
8	579.903,238 637.690,603	9	579.903,239 637.690,713	0.11
9	579.903,239 637.690,713	10	579.903,541 637.717,967	27.256
10	579.903,541 637.717,967	11	579.903,844 637.745,331	27.366
11	579.903,844 637.745,331	12	579.904,109 637.791,511	46.181
12	579.904,109 637.791,511	13	579.904,373 637.837,691	46.181
13	579.904,373 637.837,691	1	579.894,446 637.841,588	10.665

** Lungimile segmentelor sunt determinate în planul de proiecție Stereo 70 și sunt rotunjite la 1 milimetru.

*** Distanța dintre puncte este formată din segmente cumulate ce sunt mai mici decât valoarea 1 milimetru.

**DATE DESPRE IMOBILUL NR. 9905**

Oficiul de Cadastru și Publicitate Imobiliară NEAMT
Biroul de Cadastru și Publicitate Imobiliară Targu-Neamt

A. Partea I. Descrierea imobilului

TEREN Extravilan

Adresa: Jud. Neamt

Nr. Crt	Nr cadastral Nr. topografic	Suprafața* (mp)	Observații / Referințe
A1		5.000	Sector cadastral:190 Teren neimpregmuit;

B. Partea II. Proprietari și acte

Inscrieri privitoare la dreptul de proprietate și alte drepturi reale		Referințe
/		
Act Administrativ nr. 12943, din 22/08/2023 emis de PRIMARIA COMUNEI PIPIRIG;		
B1	Inscrierea posesiei, drept de PROPRIETATE, dobandit prin Lege, cota actuala 1/1, cota initiala 1/1 1) DAVID VASILE, - soti	A1

C. Partea III. SARCINI .

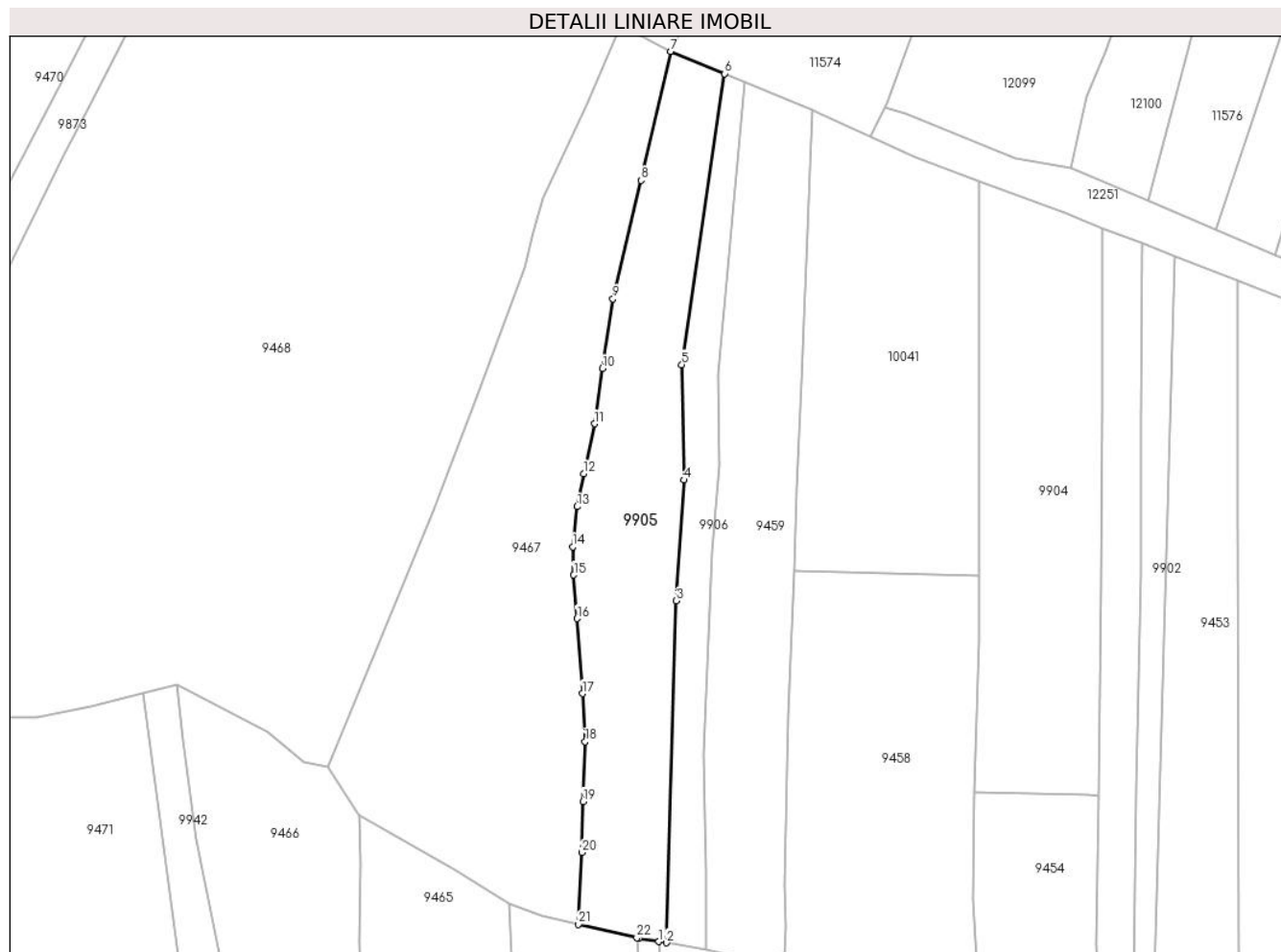
Inscrieri privind dezmembramintele dreptului de proprietate, drepturi reale de garanție și sarcini	Referințe
NU SUNT	

Anexa Nr. 1 La Partea I

Teren

Nr cadastral	Suprafața (mp)*	Observații / Referințe
	5.000	

* Suprafața este determinată în planul de proiecție Stereo 70.



Date referitoare la teren

Crt	Categorie folosință	Intravilan	Suprafața (mp)	Tarla	Parcelă	Nr. topo	Observații / Referințe
1	faneata	NU	5.000	-	-	-	

Lungime Segmente

1) Valorile lungimilor segmentelor sunt obținute din proiecție în plan.

Punct început	X / Y	Punct sfârșit	X / Y	Lungime segment (** (m)
1	579.789,123 637.652,738	2	579.791,076 637.652,424	1.978
3	579.793,695 637.741,057	4	579.795,628 637.772,4	31.403
5	579.795,097 637.802,29	6	579.806,218 637.877,703	76.229
7	579.792,153 637.883,498	8	579.784,478 637.850,067	34.301
9	579.777,224 637.819,328	10	579.774,532 637.801,277	18.251

Punct început	X / Y	Punct sfârșit	X / Y	Lungime segment (** (m)
2	579.791,076 637.652,424	3	579.793,695 637.741,057	88.672
4	579.795,628 637.772,4	5	579.795,097 637.802,29	29.895
6	579.806,218 637.877,703	7	579.792,153 637.883,498	15.212
8	579.784,478 637.850,067	9	579.777,224 637.819,328	31.583
10	579.774,532 637.801,277	11	579.772,42 637.786,968	14.464

Punct început	X / Y	Punct sfârșit	X / Y	Lungime segment (** (m)
11	579.772,42 637.786,968	12	579.769,604 637.774,056	13.216
13	579.767,889 637.765,479	14	579.766,765 637.755,095	10.445
15	579.767,017 637.747,77	16	579.767,875 637.736,475	11.328
17	579.769,26 637.717,0	18	579.769,957 637.704,553	12.466
19	579.769,421 637.689,056	20	579.769,173 637.675,828	13.23
21	579.768,268 637.657,222	22	579.783,441 637.653,687	15.579
23	579.783,955 637.653,567	1	579.789,123 637.652,738	5.234

Punct început	X / Y	Punct sfârșit	X / Y	Lungime segment (** (m)
12	579.769,604 637.774,056	13	579.767,889 637.765,479	8.747
14	579.766,765 637.755,095	15	579.767,017 637.747,77	7.329
16	579.767,875 637.736,475	17	579.769,26 637.717,0	19.524
18	579.769,957 637.704,553	19	579.769,421 637.689,056	15.506
20	579.769,173 637.675,828	21	579.768,268 637.657,222	18.628
22	579.783,441 637.653,687	23	579.783,955 637.653,567	0.528

** Lungimile segmentelor sunt determinate în planul de proiecție Stereo 70 și sunt rotunjite la 1 milimetru.

*** Distanța dintre puncte este formată din segmente cumulate ce sunt mai mici decât valoarea 1 milimetru.

**DATE DESPRE IMOBILUL NR. 9906**

Oficiul de Cadastru și Publicitate Imobiliară NEAMT
Biroul de Cadastru și Publicitate Imobiliară Targu-Neamt

A. Partea I. Descrierea imobilului

TEREN Extravilan

Adresa: Jud. Neamt

Nr. Crt	Nr cadastral Nr. topografic	Suprafața* (mp)	Observații / Referințe
A1		1.925	Sector cadastral:190 Teren neimprejmuit;

B. Partea II. Proprietari și acte

Inscrieri privitoare la dreptul de proprietate și alte drepturi reale		Referințe
/		
Act Normativ nr. 7, din 13/03/1996 emis de GUVERNUL ROMÂNIEI;		
B1	Inscrierea provizorie, drept de PROPRIETATE, dobandit prin Lege, cota actuala 1/1, cota initiala 1/1 1) COMUNA PIPIRIG, CIF:99999999999999, PROPRIETAR NEIDENTIFICAT	A1

C. Partea III. SARCINI .

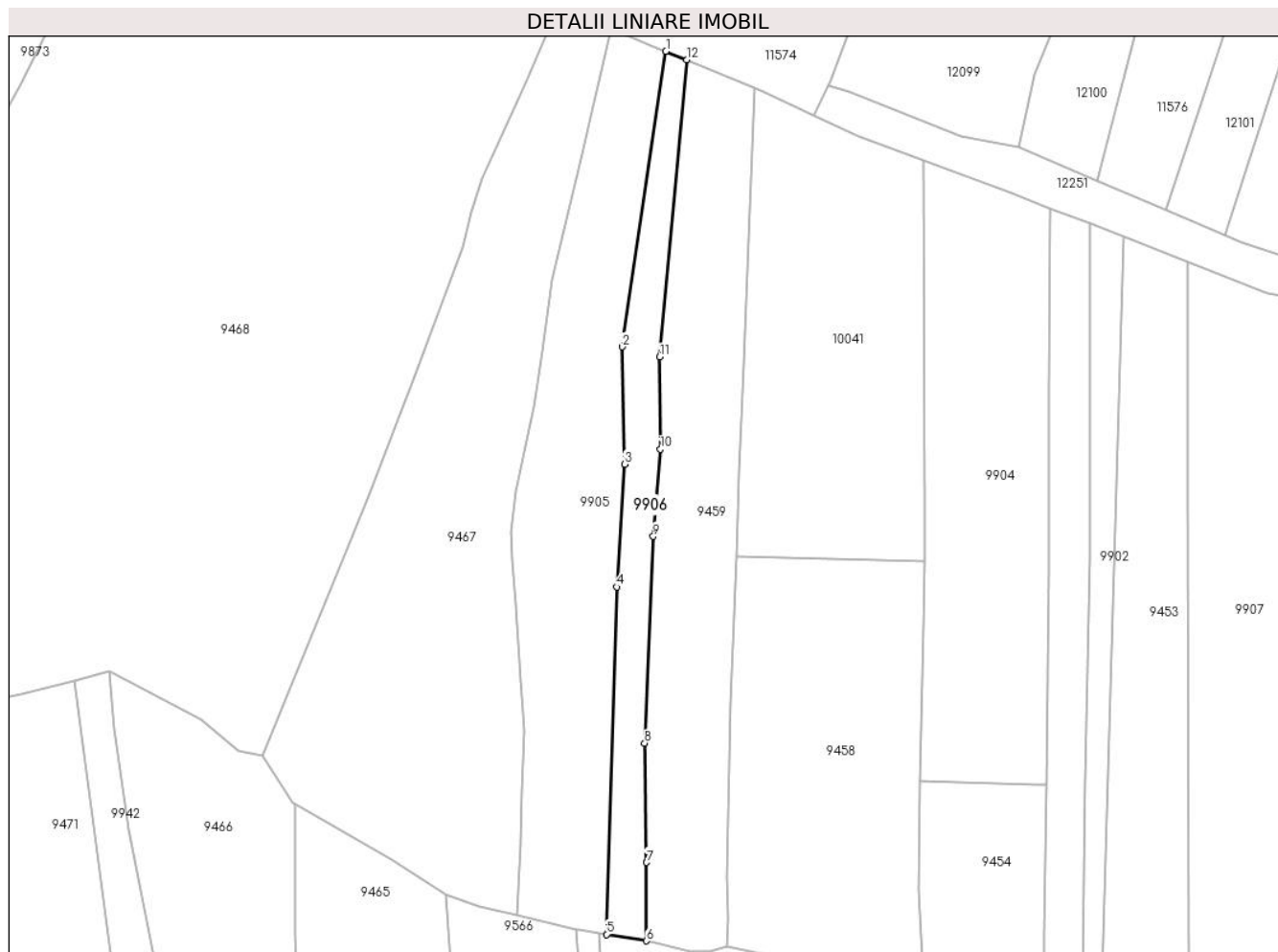
Inscrieri privind dezmembramintele dreptului de proprietate, drepturi reale de garanție și sarcini	Referințe
NU SUNT	

Anexa Nr. 1 La Partea I

Teren

Nr cadastral	Suprafața (mp)*	Observații / Referințe
	1.925	

* Suprafața este determinată în planul de proiecție Stereo 70.



Date referitoare la teren

Crt	Categorie folosință	Intra vilan	Suprafața (mp)	Tarla	Parcelă	Nr. topo	Observații / Referințe
1	faneata	NU	1.925	-	-	-	

Lungime Segmente

1) Valorile lungimilor segmentelor sunt obținute din proiecție în plan.

Punct început	X / Y	Punct sfârșit	X / Y	Lungime segment (** (m)
1	579.806,218 637.877,703	2	579.795,097 637.802,29	76.229
2	579.795,097 637.802,29	3	579.795,628 637.772,4	29.895
3	579.795,628 637.772,4	4	579.793,695 637.741,057	31.403
4	579.793,695 637.741,057	5	579.791,076 637.652,424	88.672
5	579.791,076 637.652,424	6	579.801,24 637.650,794	10.294

Punct început	X / Y	Punct sfârșit	X / Y	Lungime segment (** (m)
6	579.801,24 637.650,794	7	579.801,298 637.670,816	20.022
7	579.801,298 637.670,816	8	579.800,806 637.701,202	30.39
8	579.800,806 637.701,202	9	579.802,997 637.753,979	52.822
9	579.802,997 637.753,979	10	579.804,773 637.776,189	22.281
10	579.804,773 637.776,189	11	579.804,627 637.799,722	23.533
11	579.804,627 637.799,722	12	579.811,548 637.875,507	76.1
12	579.811,548 637.875,507	1	579.806,218 637.877,703	5.765

** Lungimile segmentelor sunt determinate în planul de proiecție Stereo 70 și sunt rotunjite la 1 milimetru.

*** Distanța dintre puncte este formată din segmente cumulate ce sunt mai mici decât valoarea 1 milimetru.

**DATE DESPRE IMOBILUL NR. 9907**

Oficiul de Cadastru și Publicitate Imobiliară NEAMT
Biroul de Cadastru și Publicitate Imobiliară Targu-Neamt

A. Partea I. Descrierea imobilului

TEREN Extravilan

Adresa: Jud. Neamt

Nr. Crt	Nr cadastral Nr. topografic	Suprafața* (mp)	Observații / Referințe
A1		14.251	Sector cadastral:190 Teren neimpregmuit;

B. Partea II. Proprietari și acte

Inscrieri privitoare la dreptul de proprietate și alte drepturi reale		Referințe
/		
Act Normativ nr. 7, din 13/03/1996 emis de GUVERNUL ROMÂNIEI;		
B1	Inscrierea provizorie, drept de PROPRIETATE, dobandit prin Lege, cota actuala 1/1, cota initiala 1/1	A1
1) COMUNA PIPIRIG, CIF:99999999999999, PROPRIETAR NEIDENTIFICAT		

C. Partea III. SARCINI .

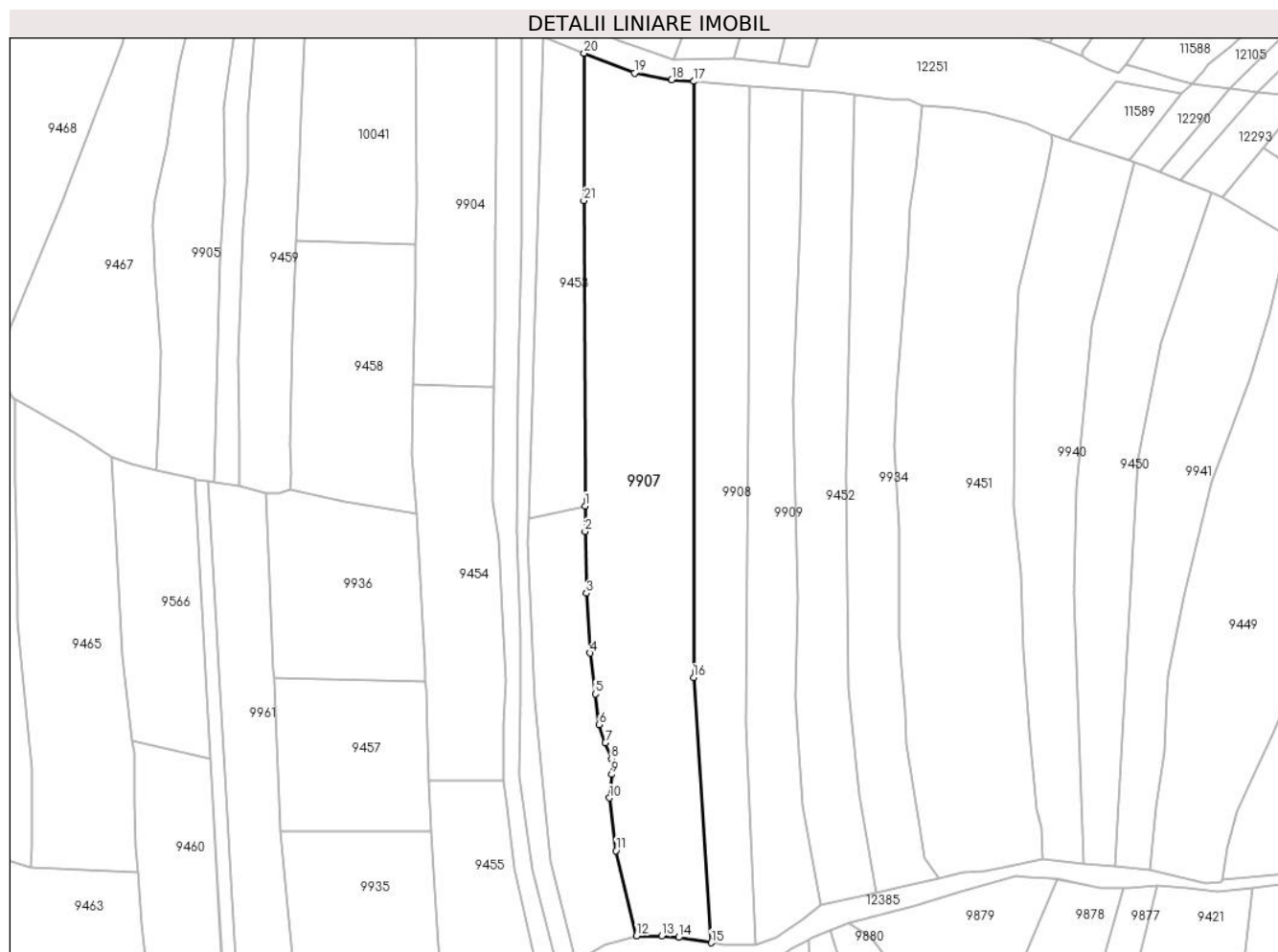
Inscrieri privind dezmembramintele dreptului de proprietate, drepturi reale de garanție și sarcini	Referințe
NU SUNT	

Anexa Nr. 1 La Partea I

Teren

Nr cadastral	Suprafața (mp)*	Observații / Referințe
	14.251	

* Suprafața este determinată în planul de proiecție Stereo 70.



Date referitoare la teren

Crt	Categorie folosință	Intra vilan	Suprafața (mp)	Tarla	Parcelă	Nr. topo	Observații / Referințe
1	pasune	NU	14.251	-	-	-	

Lungime Segmente

1) Valorile lungimilor segmentelor sunt obținute din proiecție în plan.

Punct început	X / Y	Punct sfârșit	X / Y	Lungime segment (** (m)
1	579.939,735 637.642,932	2	579.939,769 637.632,661	10.271
3	579.940,406 637.607,967	4	579.941,842 637.584,103	23.907
5	579.943,901 637.567,736	6	579.945,374 637.555,525	12.3
7	579.947,929 637.548,219	8	579.950,371 637.541,682	6.978
9	579.950,371 637.535,522	10	579.949,544 637.526,148	9.41

Punct început	X / Y	Punct sfârșit	X / Y	Lungime segment (** (m)
2	579.939,769 637.632,661	3	579.940,406 637.607,967	24.702
4	579.941,842 637.584,103	5	579.943,901 637.567,736	16.496
6	579.945,374 637.555,525	7	579.947,929 637.548,219	7.74
8	579.950,371 637.541,682	9	579.950,371 637.535,522	6.16
10	579.949,544 637.526,148	11	579.952,162 637.505,068	21.242

Punct început	X / Y	Punct sfârșit	X / Y	Lungime segment (** (m)
11	579.952,162 637.505,068	12	579.960,35 637.471,004	35.034
13	579.970,44 637.470,895	14	579.977,175 637.470,369	6.756
15	579.990,335 637.468,226	16	579.983,255 637.574,33	106.34
17	579.983,255 637.812,683	18	579.974,461 637.813,397	8.823
19	579.959,59 637.816,02	20	579.939,376 637.823,954	21.715
21	579.939,332 637.765,001	1	579.939,735 637.642,932	122.07

Punct început	X / Y	Punct sfârșit	X / Y	Lungime segment (** (m)
12	579.960,35 637.471,004	13	579.970,44 637.470,895	10.091
14	579.977,175 637.470,369	15	579.990,335 637.468,226	13.333
16	579.983,255 637.574,33	17	579.983,255 637.812,683	238.353
18	579.974,461 637.813,397	19	579.959,59 637.816,02	15.101
20	579.939,376 637.823,954	21	579.939,332 637.765,001	58.953

** Lungimile segmentelor sunt determinate în planul de proiecție Stereo 70 și sunt rotunjite la 1 milimetru.

*** Distanța dintre puncte este formată din segmente cumulate ce sunt mai mici decât valoarea 1 milimetru.

**DATE DESPRE IMOBILUL NR. 9908**

Oficiul de Cadastru și Publicitate Imobiliară NEAMT
Biroul de Cadastru și Publicitate Imobiliară Targu-Neamt

A. Partea I. Descrierea imobilului

TEREN Extravilan

Adresa: Jud. Neamt

Nr. Crt	Nr cadastral Nr. topografic	Suprafața* (mp)	Observații / Referințe
A1		7.200	Sector cadastral:190 Teren neimpregmuit;

B. Partea II. Proprietari și acte

Inscrieri privitoare la dreptul de proprietate și alte drepturi reale		Referințe
/		
Act Administrativ nr. 12943, din 22/08/2023 emis de PRIMARIA COMUNEI PIPIRIG;		
B1	Inscrierea posesiei, drept de PROPRIETATE, dobandit prin Lege, cota actuala 1/1, cota initiala 1/1 1) AFLOAREI VASILE	A1

C. Partea III. SARCINI .

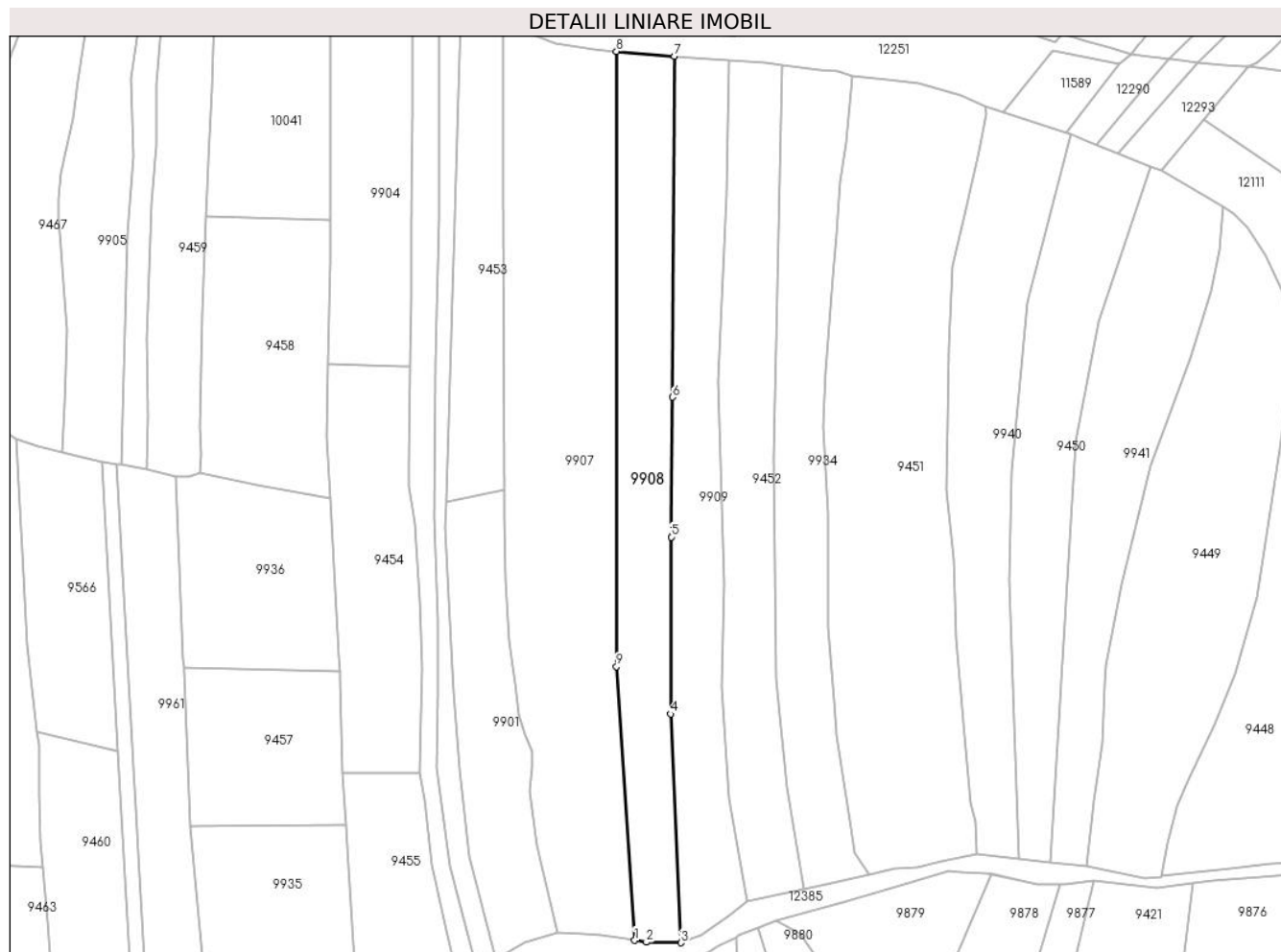
Inscrieri privind dezmembramintele dreptului de proprietate, drepturi reale de garanție și sarcini	Referințe
NU SUNT	

Anexa Nr. 1 La Partea I

Teren

Nr cadastral	Suprafața (mp)*	Observații / Referințe
	7.200	

* Suprafața este determinată în planul de proiecție Stereo 70.



Date referitoare la teren

Crt	Categorie folosință	Intravilan	Suprafața (mp)	Tarla	Parcelă	Nr. topo	Observații / Referințe
1	faneata	NU	7.200	-	-	-	

Lungime Segmente

1) Valorile lungimilor segmentelor sunt obținute din proiecție în plan.

Punct început	X / Y	Punct sfârșit	X / Y	Lungime segment (** (m)
1	579.990,335 637.468,226	2	579.994,809 637.467,497	4.533
2	579.994,809 637.467,497	3	580.008,218 637.467,314	13.41
3	580.008,218 637.467,314	4	580.004,204 637.555,928	88.705
4	580.004,204 637.555,928	5	580.004,479 637.624,512	68.585
5	580.004,479 637.624,512	6	580.005,011 637.678,681	54.172

Punct început	X / Y	Punct sfârșit	X / Y	Lungime segment (** (m)
6	580.005,011 637.678,681	7	580.005,692 637.810,859	132.18
7	580.005,692 637.810,859	8	579.983,255 637.812,683	22.511
8	579.983,255 637.812,683	9	579.983,255 637.574,33	238.353
9	579.983,255 637.574,33	1	579.990,335 637.468,226	106.34

** Lungimile segmentelor sunt determinate în planul de proiecție Stereo 70 și sunt rotunjite la 1 milimetru.

*** Distanța dintre puncte este formată din segmente cumulate ce sunt mai mici decât valoarea 1 milimetru.

**DATE DESPRE IMOBILUL NR. 9909**

Oficiul de Cadastru și Publicitate Imobiliară NEAMT
Biroul de Cadastru și Publicitate Imobiliară Targu-Neamt

A. Partea I. Descrierea imobilului

TEREN Extravilan

Adresa: Jud. Neamt

Nr. Crt	Nr cadastral Nr. topografic	Suprafața* (mp)	Observații / Referințe
A1		6.860	Sector cadastral:190 Teren neimpregmuit;

B. Partea II. Proprietari și acte

Inscrieri privitoare la dreptul de proprietate și alte drepturi reale		Referințe
/		
Act Normativ nr. 7, din 13/03/1996 emis de GUVERNUL ROMÂNIEI;		
B1	Inscrierea provizorie, drept de PROPRIETATE, dobandit prin Lege, cota actuala 1/1, cota initiala 1/1	A1
1) COMUNA PIPIRIG, CIF:99999999999999, PROPRIETAR NEIDENTIFICAT		

C. Partea III. SARCINI .

Inscrieri privind dezmembramintele dreptului de proprietate, drepturi reale de garanție și sarcini	Referințe
NU SUNT	

Punct început	X / Y	Punct sfârșit	X / Y	Lungime segment (** (m)
6	580.023,887 637.566,367	7	580.024,89 637.606,193	39.839
7	580.024,89 637.606,193	8	580.022,868 637.685,048	78.881
8	580.022,868 637.685,048	9	580.025,8 637.757,08	72.092
9	580.025,8 637.757,08	10	580.026,908 637.809,135	52.067
10	580.026,908 637.809,135	11	580.005,692 637.810,859	21.286
11	580.005,692 637.810,859	12	580.005,011 637.678,681	132.18
12	580.005,011 637.678,681	13	580.004,479 637.624,512	54.172
13	580.004,479 637.624,512	14	580.004,204 637.555,928	68.585
14	580.004,204 637.555,928	1	580.008,218 637.467,314	88.705

** Lungimile segmentelor sunt determinate în planul de proiecție Stereo 70 și sunt rotunjite la 1 milimetru.

*** Distanța dintre puncte este formată din segmente cumulate ce sunt mai mici decât valoarea 1 milimetru.

**DATE DESPRE IMOBILUL NR. 9911**

Oficiul de Cadastru și Publicitate Imobiliară NEAMT
Biroul de Cadastru și Publicitate Imobiliară Targu-Neamt

A. Partea I. Descrierea imobilului

TEREN Extravilan

Adresa: Jud. Neamt

Nr. Crt	Nr cadastral Nr. topografic	Suprafața* (mp)	Observații / Referințe
A1		5.520	Sector cadastral:190 Teren neimprejmuit;

B. Partea II. Proprietari și acte

Inscrieri privitoare la dreptul de proprietate și alte drepturi reale		Referințe
/		
Act Administrativ nr. 12943, din 22/08/2023 emis de PRIMARIA COMUNEI PIPIRIG;		
B1	Inscrierea posesiei, drept de PROPRIETATE, dobandit prin Lege, cota actuala 1/1, cota initiala 1/1 1) GAVRILIU ELENA	A1

C. Partea III. SARCINI .

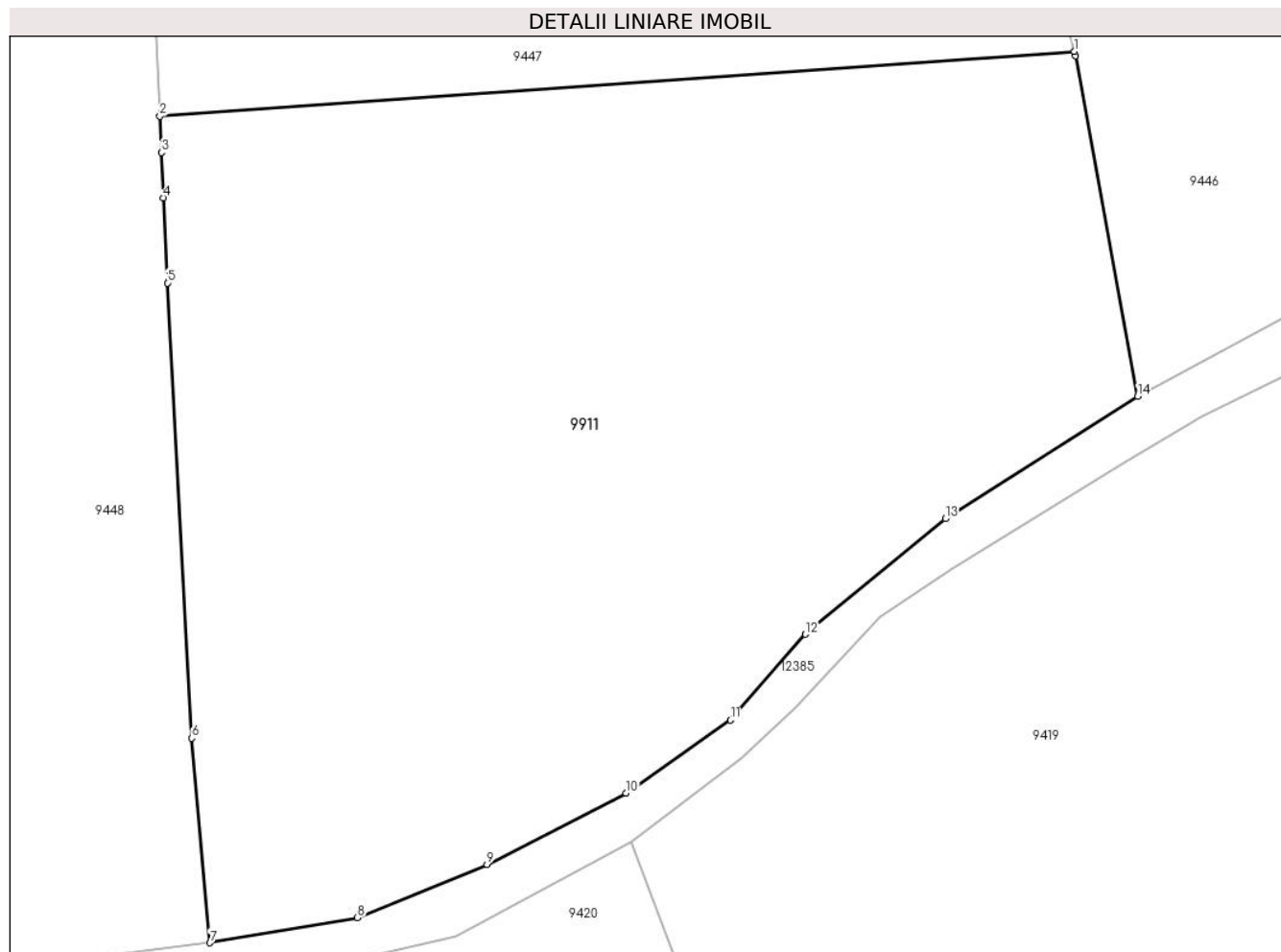
Inscrieri privind dezmembramintele dreptului de proprietate, drepturi reale de garanție și sarcini	Referințe
NU SUNT	

Anexa Nr. 1 La Partea I

Teren

Nr cadastral	Suprafața (mp)*	Observații / Referințe
	5.520	

* Suprafața este determinată în planul de proiecție Stereo 70.



Date referitoare la teren

Crt	Categorie folosință	Intravilan	Suprafața (mp)	Tarla	Parcelă	Nr. topo	Observații / Referințe
1	faneata	NU	5.520	-	-	-	

Lungime Segmente

1) Valorile lungimilor segmentelor sunt obținute din proiecție în plan.

Punct început	X / Y	Punct sfârșit	X / Y	Lungime segment (** (m)
1	580.346,71 637.585,623	2	580.259,28 637.579,423	87.65
2	580.259,28 637.579,423	3	580.259,438 637.575,983	3.444
3	580.259,438 637.575,983	4	580.259,638 637.571,646	4.342
4	580.259,638 637.571,646	5	580.260,013 637.563,514	8.141
5	580.260,013 637.563,514	6	580.262,319 637.520,061	43.514

Punct început	X / Y	Punct sfârșit	X / Y	Lungime segment (** (m)
6	580.262,319 637.520,061	7	580.264,075 637.500,515	19.625
7	580.264,075 637.500,515	8	580.278,169 637.502,903	14.295
8	580.278,169 637.502,903	9	580.290,565 637.507,971	13.392
9	580.290,565 637.507,971	10	580.303,852 637.514,789	14.934
10	580.303,852 637.514,789	11	580.313,816 637.521,783	12.174
11	580.313,816 637.521,783	12	580.320,984 637.529,969	10.881
12	580.320,984 637.529,969	13	580.334,378 637.541,002	17.353
13	580.334,378 637.541,002	14	580.352,753 637.552,677	21.77
14	580.352,753 637.552,677	15	580.346,825 637.585,221	33.079
15	580.346,825 637.585,221	1	580.346,71 637.585,623	0.418

** Lungimile segmentelor sunt determinate în planul de proiecție Stereo 70 și sunt rotunjite la 1 milimetru.

*** Distanța dintre puncte este formată din segmente cumulate ce sunt mai mici decât valoarea 1 milimetru.

**DATE DESPRE IMOBILUL NR. 9912**

Oficiul de Cadastru și Publicitate Imobiliară NEAMT
Biroul de Cadastru și Publicitate Imobiliară Targu-Neamt

A. Partea I. Descrierea imobilului

TEREN Extravilan

Adresa: Jud. Neamt

Nr. Crt	Nr cadastral Nr. topografic	Suprafața* (mp)	Observații / Referințe
A1		7.232	Sector cadastral:190 Teren neimpregmuit;

B. Partea II. Proprietari și acte

Inscrieri privitoare la dreptul de proprietate și alte drepturi reale		Referințe
/		
Act Administrativ nr. 13484, din 30/08/2023 emis de PRIMARIA COMUNEI PIPIRIG;		
B1	Inscrierea posesiei, drept de PROPRIETATE, dobandit prin Lege, cota actuala 1/1, cota initiala 1/1 1) BUDĂI CONSTANTIN	A1

C. Partea III. SARCINI .

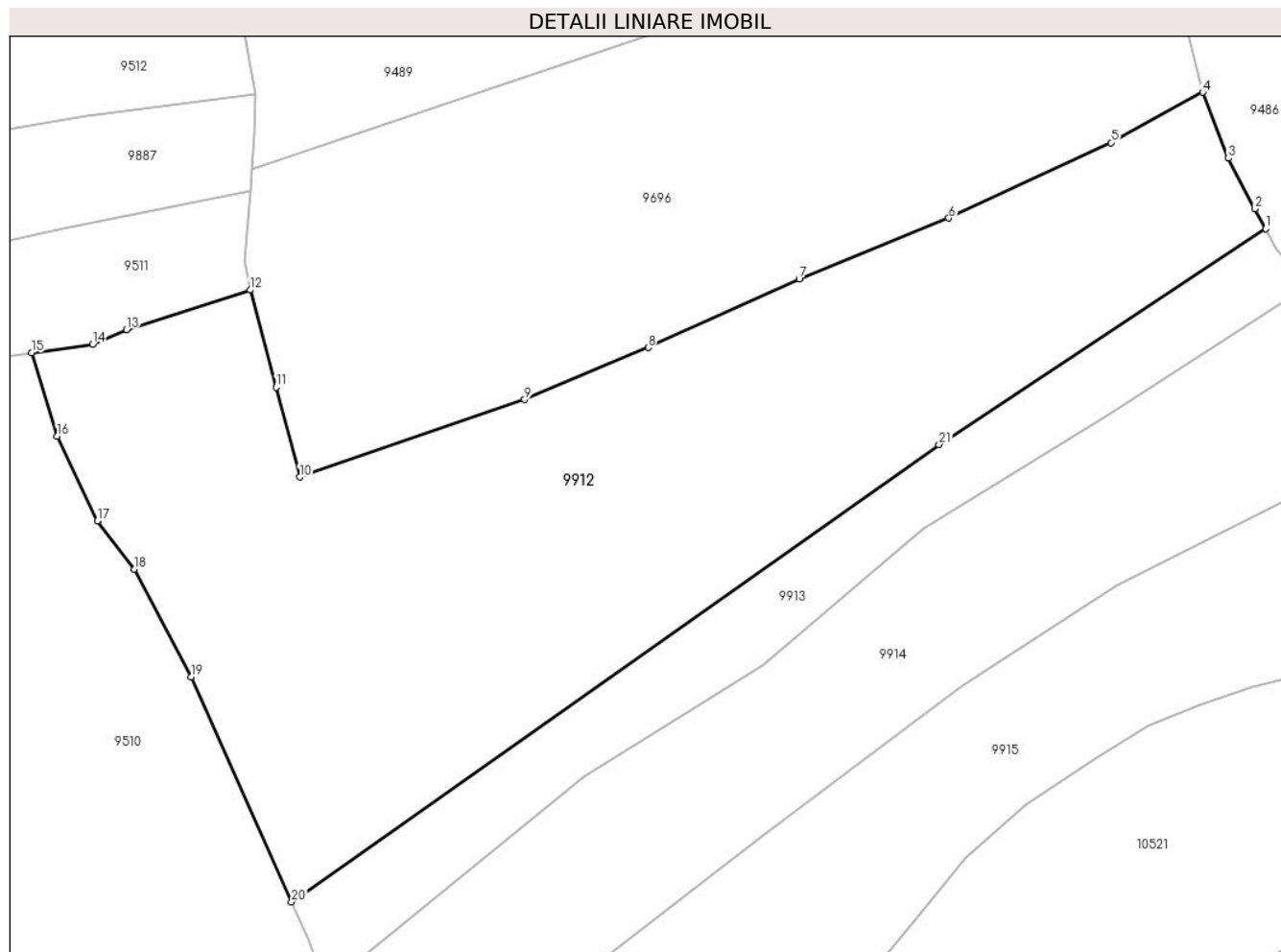
Inscrieri privind dezmembramintele dreptului de proprietate, drepturi reale de garanție și sarcini	Referințe
NU SUNT	

Anexa Nr. 1 La Partea I

Teren

Nr cadastral	Suprafața (mp)*	Observații / Referințe
	7.232	

* Suprafața este determinată în planul de proiecție Stereo 70.



Date referitoare la teren

Crt	Categorie folosință	Intravilan	Suprafața (mp)	Tarla	Parcelă	Nr. topo	Observații / Referințe
1	faneata	NU	7.232	-	-	-	

Lungime Segmente

1) Valorile lungimilor segmentelor sunt obținute din proiecție în plan.

Punct început	X / Y	Punct sfârșit	X / Y	Lungime segment (** (m)
1	579.358,324 637.810,886	2	579.356,706 637.813,787	3.322
3	579.352,88 637.821,166	4	579.349,133 637.830,785	10.323
5	579.335,768 637.823,442	6	579.312,09 637.812,451	26.105
7	579.290,281 637.803,545	8	579.268,25 637.793,589	24.176
9	579.250,218 637.786,008	10	579.217,393 637.774,717	34.713

Punct început	X / Y	Punct sfârșit	X / Y	Lungime segment (** (m)
2	579.356,706 637.813,787	3	579.352,88 637.821,166	8.312
4	579.349,133 637.830,785	5	579.335,768 637.823,442	15.249
6	579.312,09 637.812,451	7	579.290,281 637.803,545	23.557
8	579.268,25 637.793,589	9	579.250,218 637.786,008	19.561
10	579.217,393 637.774,717	11	579.213,962 637.787,796	13.522

Punct început	X / Y	Punct sfârșit	X / Y	Lungime segment (** (m)
11	579.213,962 637.787,796	12	579.210,214 637.801,967	14.658
13	579.192,122 637.796,195	14	579.187,169 637.794,067	5.391
15	579.178,308 637.792,807	16	579.182,05 637.780,677	12.694
17	579.187,883 637.768,306	18	579.193,27 637.761,297	8.84
19	579.201,604 637.745,57	20	579.216,226 637.712,815	35.871
21	579.310,681 637.779,464	1	579.358,324 637.810,886	57.072

Punct început	X / Y	Punct sfârșit	X / Y	Lungime segment (** (m)
12	579.210,214 637.801,967	13	579.192,122 637.796,195	18.99
14	579.187,169 637.794,067	15	579.178,308 637.792,807	8.95
16	579.182,05 637.780,677	17	579.187,883 637.768,306	13.677
18	579.193,27 637.761,297	19	579.201,604 637.745,57	17.799
20	579.216,226 637.712,815	21	579.310,681 637.779,464	115.602

** Lungimile segmentelor sunt determinate în planul de proiecție Stereo 70 și sunt rotunjite la 1 milimetru.

*** Distanța dintre puncte este formată din segmente cumulate ce sunt mai mici decât valoarea 1 milimetru.

**DATE DESPRE IMOBILUL NR. 9913**

Oficiul de Cadastru și Publicitate Imobiliară NEAMT
Biroul de Cadastru și Publicitate Imobiliară Targu-Neamt

A. Partea I. Descrierea imobilului

TEREN Extravilan

Adresa: Jud. Neamt

Nr. Crt	Nr cadastral Nr. topografic	Suprafața* (mp)	Observații / Referințe
A1		1.800	Sector cadastral:190 Teren neimprejmuit;

B. Partea II. Proprietari și acte

Inscrieri privitoare la dreptul de proprietate și alte drepturi reale		Referințe
/		
Act Administrativ nr. 12943, din 22/08/2023 emis de PRIMARIA COMUNEI PIPIRIG;		
B1	Inscrierea posesiei, drept de PROPRIETATE, dobandit prin Lege, cota actuala 1/1, cota initiala 1/1 1) DUMITRIU ALEXANDRU	A1

C. Partea III. SARCINI .

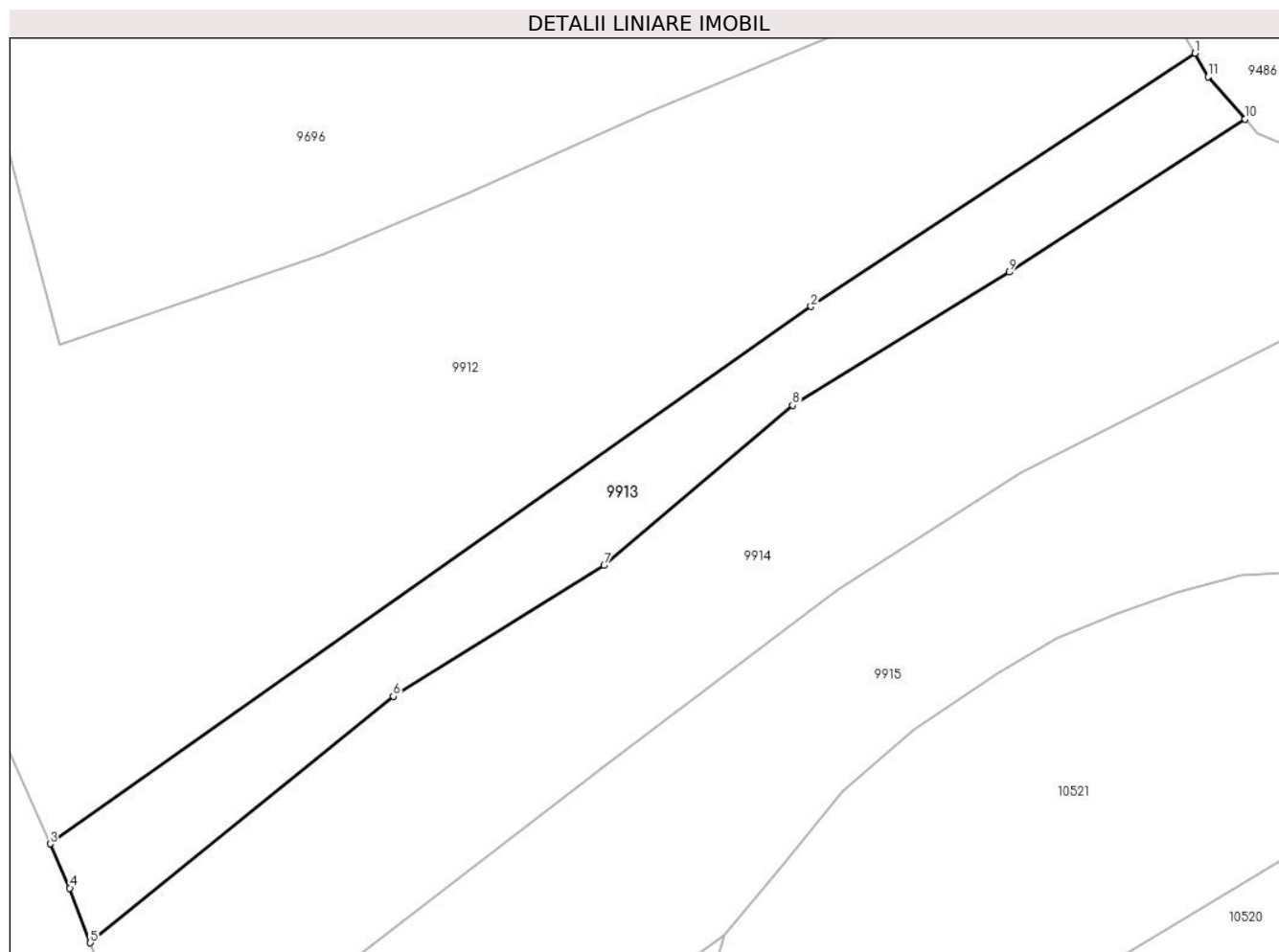
Inscrieri privind dezmembramintele dreptului de proprietate, drepturi reale de garanție și sarcini	Referințe
NU SUNT	

Anexa Nr. 1 La Partea I

Teren

Nr cadastral	Suprafața (mp)*	Observații / Referințe
	1.800	

* Suprafața este determinată în planul de proiecție Stereo 70.



Date referitoare la teren

Crt	Categorie folosință	Intravilan	Suprafața (mp)	Tarla	Parcelă	Nr. topo	Observații / Referințe
1	faneata	NU	1.800	-	-	-	

Lungime Segmente

1) Valorile lungimilor segmentelor sunt obținute din proiecție în plan.

Punct început	X / Y	Punct sfârșit	X / Y	Lungime segment (** (m)
1	579.358,324 637.810,886	2	579.310,681 637.779,464	57.072
2	579.310,681 637.779,464	3	579.216,226 637.712,815	115.602
3	579.216,226 637.712,815	4	579.218,673 637.707,335	6.002
4	579.218,673 637.707,335	5	579.221,208 637.700,555	7.238
5	579.221,208 637.700,555	6	579.258,823 637.731,111	48.462

Punct început	X / Y	Punct sfârșit	X / Y	Lungime segment (** (m)
6	579.258,823 637.731,111	7	579.284,995 637.747,351	30.801
7	579.284,995 637.747,351	8	579.308,386 637.767,23	30.697
8	579.308,386 637.767,23	9	579.335,289 637.783,728	31.559
9	579.335,289 637.783,728	10	579.364,567 637.802,706	34.891
10	579.364,567 637.802,706	11	579.359,943 637.807,986	7.019
11	579.359,943 637.807,986	1	579.358,324 637.810,886	3.321

** Lungimile segmentelor sunt determinate în planul de proiecție Stereo 70 și sunt rotunjite la 1 milimetru.

*** Distanța dintre puncte este formată din segmente cumulate ce sunt mai mici decât valoarea 1 milimetru.

**DATE DESPRE IMOBILUL NR. 9914**

Oficiul de Cadastru și Publicitate Imobiliară NEAMT
Biroul de Cadastru și Publicitate Imobiliară Targu-Neamt

A. Partea I. Descrierea imobilului

TEREN Extravilan

Adresa: Jud. Neamt

Nr. Crt	Nr cadastral Nr. topografic	Suprafața* (mp)	Observații / Referințe
A1		4.242	Sector cadastral:190 Teren neimpregmuit;

B. Partea II. Proprietari și acte

Inscrieri privitoare la dreptul de proprietate și alte drepturi reale	Referințe
/	
Act Administrativ nr. 12943, din 22/08/2023 emis de PRIMARIA COMUNEI PIPIRIG;	
B1	A1
Inscrierea posesiei, drept de PROPRIETATE, dobandit prin Lege, cota actuala 1/1, cota initiala 1/1	
1) DAVID ALEXANDRU	

C. Partea III. SARCINI .

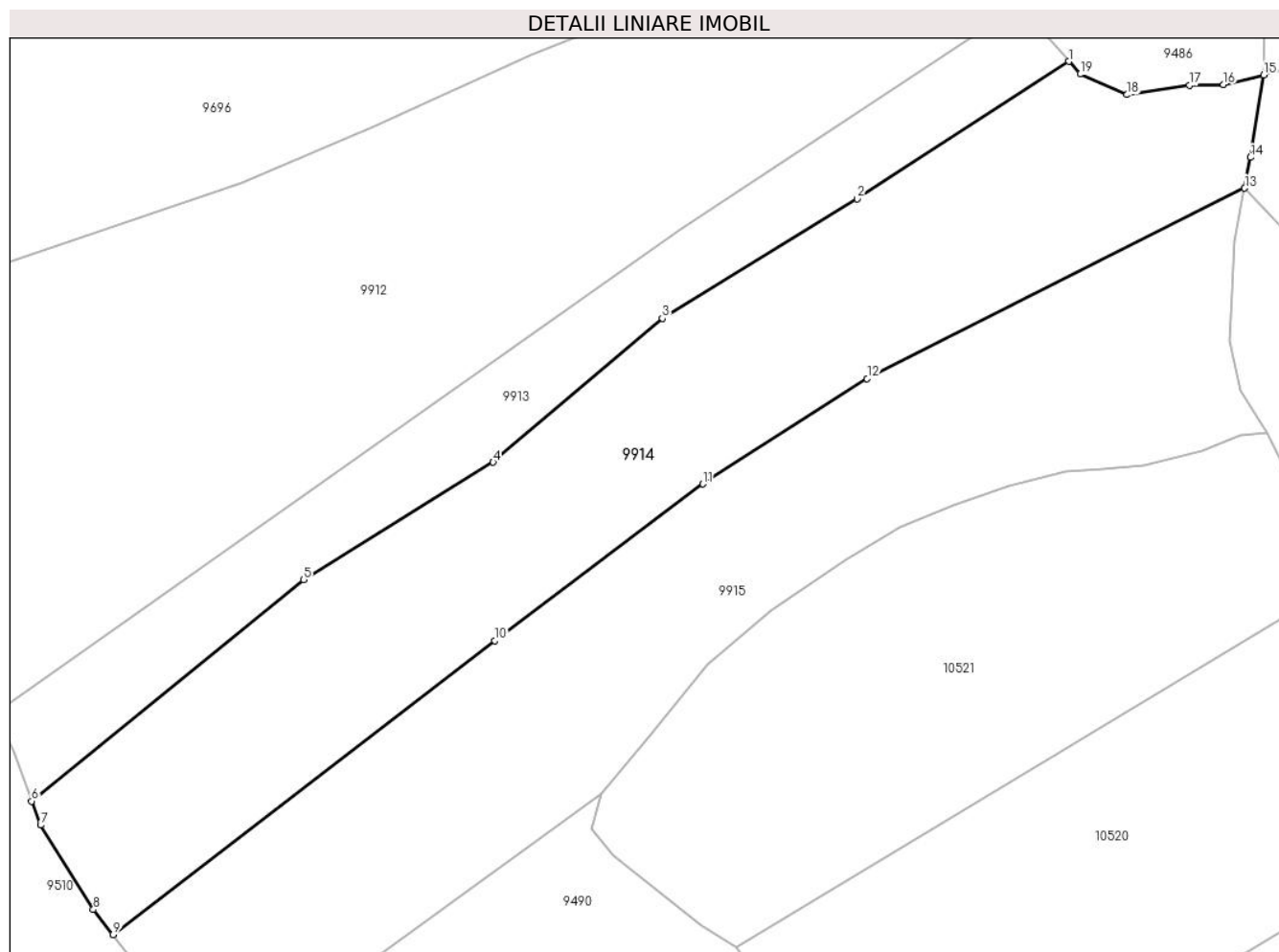
Inscrieri privind dezmembramintele dreptului de proprietate, drepturi reale de garanție și sarcini	Referințe
NU SUNT	

Anexa Nr. 1 La Partea I

Teren

Nr cadastral	Suprafața (mp)*	Observații / Referințe
	4.242	

* Suprafața este determinată în planul de proiecție Stereo 70.



Date referitoare la teren

Crt	Categorie folosință	Intravilan	Suprafața (mp)	Tarla	Parcelă	Nr. topo	Observații / Referințe
1	faneata	NU	4.242	-	-	-	

Lungime Segmente

1) Valorile lungimilor segmentelor sunt obținute din proiecție în plan.

Punct început	X / Y	Punct sfârșit	X / Y	Lungime segment (** (m)
1	579.364,567 637.802,706	2	579.335,289 637.783,728	34.891
2	579.335,289 637.783,728	3	579.308,386 637.767,23	31.559
3	579.308,386 637.767,23	4	579.284,995 637.747,351	30.697
4	579.284,995 637.747,351	5	579.258,823 637.731,111	30.801
5	579.258,823 637.731,111	6	579.221,208 637.700,555	48.462

Punct început	X / Y	Punct sfârșit	X / Y	Lungime segment (** (m)
6	579.221,208 637.700,555	7	579.222,448 637.697,235	3.544
7	579.222,448 637.697,235	8	579.229,739 637.685,571	13.755
8	579.229,739 637.685,571	9	579.232,483 637.682,13	4.401
9	579.232,483 637.682,13	10	579.285,202 637.722,691	66.517
10	579.285,202 637.722,691	11	579.313,981 637.744,36	36.025
11	579.313,981 637.744,36	12	579.336,678 637.758,916	26.964
12	579.336,678 637.758,916	13	579.388,848 637.785,191	58.413
13	579.388,848 637.785,191	14	579.389,64 637.789,458	4.34
14	579.389,64 637.789,458	15	579.391,483 637.800,83	11.52
15	579.391,483 637.800,83	16	579.385,92 637.799,5	5.72
16	579.385,92 637.799,5	17	579.381,249 637.799,411	4.672
17	579.381,249 637.799,411	18	579.372,599 637.798,112	8.747
18	579.372,599 637.798,112	19	579.366,108 637.800,947	7.083
19	579.366,108 637.800,947	1	579.364,567 637.802,706	2.339

** Lungimile segmentelor sunt determinate în planul de proiecție Stereo 70 și sunt rotunjite la 1 milimetru.

*** Distanța dintre puncte este formată din segmente cumulate ce sunt mai mici decât valoarea 1 milimetru.

**DATE DESPRE IMOBILUL NR. 9915**

Oficiul de Cadastru și Publicitate Imobiliară NEAMT
Biroul de Cadastru și Publicitate Imobiliară Targu-Neamt

A. Partea I. Descrierea imobilului

TEREN Extravilan

Adresa: Jud. Neamt

Nr. Crt	Nr cadastral Nr. topografic	Suprafața* (mp)	Observații / Referințe
A1		4.242	Sector cadastral:190 Teren neimpregmuit;

B. Partea II. Proprietari și acte

Inscrieri privitoare la dreptul de proprietate și alte drepturi reale		Referințe
/		
Act Administrativ nr. 12943, din 22/08/2023 emis de PRIMARIA COMUNEI PIPIRIG;		
B1	Inscrierea posesiei, drept de PROPRIETATE, dobandit prin Lege, cota actuala 1/1, cota initiala 1/1 1) DAVID VASILE, - soti	A1

C. Partea III. SARCINI .


Inscrieri privind dezmembramintele dreptului de proprietate, drepturi reale de garanție și sarcini	Referințe
NU SUNT	

Anexa Nr. 1 La Partea I

Teren

Nr cadastral	Suprafața (mp)*	Observații / Referințe
	4.242	

* Suprafața este determinată în planul de proiecție Stereo 70.



Date referitoare la teren

Crt	Categorie folosință	Intravilan	Suprafața (mp)	Tarla	Parcelă	Nr. topo	Observații / Referințe
1	faneata	NU	4.242	-	-	-	

Lungime Segmente

1) Valorile lungimilor segmentelor sunt obținute din proiecție în plan.

Punct început	X / Y	Punct sfârșit	X / Y	Lungime segment (** (m)
1	579.299,865 637.701,549	2	579.306,744 637.709,779	10.726
3	579.314,58 637.719,332	4	579.323,472 637.726,959	11.715
5	579.333,838 637.733,938	6	579.341,253 637.738,407	8.658
7	579.348,57 637.741,397	8	579.356,259 637.744,049	8.134
9	579.364,036 637.746,067	10	579.369,29 637.746,46	5.269

Punct început	X / Y	Punct sfârșit	X / Y	Lungime segment (** (m)
2	579.306,744 637.709,779	3	579.314,58 637.719,332	12.356
4	579.323,472 637.726,959	5	579.333,838 637.733,938	12.496
6	579.341,253 637.738,407	7	579.348,57 637.741,397	7.904
8	579.356,259 637.744,049	9	579.364,036 637.746,067	8.035
10	579.369,29 637.746,46	11	579.374,971 637.746,912	5.699

Punct început	X / Y	Punct sfârșit	X / Y	Lungime segment (** (m)
11	579.374,971 637.746,912	12	579.382,956 637.748,939	8.238
13	579.388,251 637.751,037	14	579.391,903 637.751,457	3.676
15	579.388,346 637.757,28	16	579.386,758 637.764,096	6.999
17	579.387,486 637.777,864	18	579.388,848 637.785,191	7.453
19	579.336,678 637.758,916	20	579.313,981 637.744,36	26.964
21	579.285,202 637.722,691	22	579.232,483 637.682,13	66.517
23	579.238,815 637.674,191	24	579.244,385 637.661,292	14.05

Punct început	X / Y	Punct sfârșit	X / Y	Lungime segment (** (m)
12	579.382,956 637.748,939	13	579.388,251 637.751,037	5.695
14	579.391,903 637.751,457	15	579.388,346 637.757,28	6.823
16	579.386,758 637.764,096	17	579.387,486 637.777,864	13.787
18	579.388,848 637.785,191	19	579.336,678 637.758,916	58.413
20	579.313,981 637.744,36	21	579.285,202 637.722,691	36.025
22	579.232,483 637.682,13	23	579.238,815 637.674,191	10.155
24	579.244,385 637.661,292	1	579.299,865 637.701,549	68.547

** Lungimile segmentelor sunt determinate în planul de proiecție Stereo 70 și sunt rotunjite la 1 milimetru.

*** Distanța dintre puncte este formată din segmente cumulate ce sunt mai mici decât valoarea 1 milimetru.

**DATE DESPRE IMOBILUL NR. 9916**

Oficiul de Cadastru și Publicitate Imobiliară NEAMT
Biroul de Cadastru și Publicitate Imobiliară Targu-Neamt

A. Partea I. Descrierea imobilului

TEREN Extravilan

Adresa: Jud. Neamt

Nr. Crt	Nr cadastral Nr. topografic	Suprafața* (mp)	Observații / Referințe
A1		4.500	Sector cadastral:190 Teren neimpregmuit;

B. Partea II. Proprietari și acte

Inscrieri privitoare la dreptul de proprietate și alte drepturi reale	Referințe
/	
Act Administrativ nr. 12943, din 22/08/2023 emis de PRIMARIA COMUNEI PIPIRIG;	
B1	A1
Inscrierea posesiei, drept de PROPRIETATE, dobandit prin Lege, cota actuala 1/1, cota initiala 1/1	
1) DAVID ALEXANDRU	

C. Partea III. SARCINI .

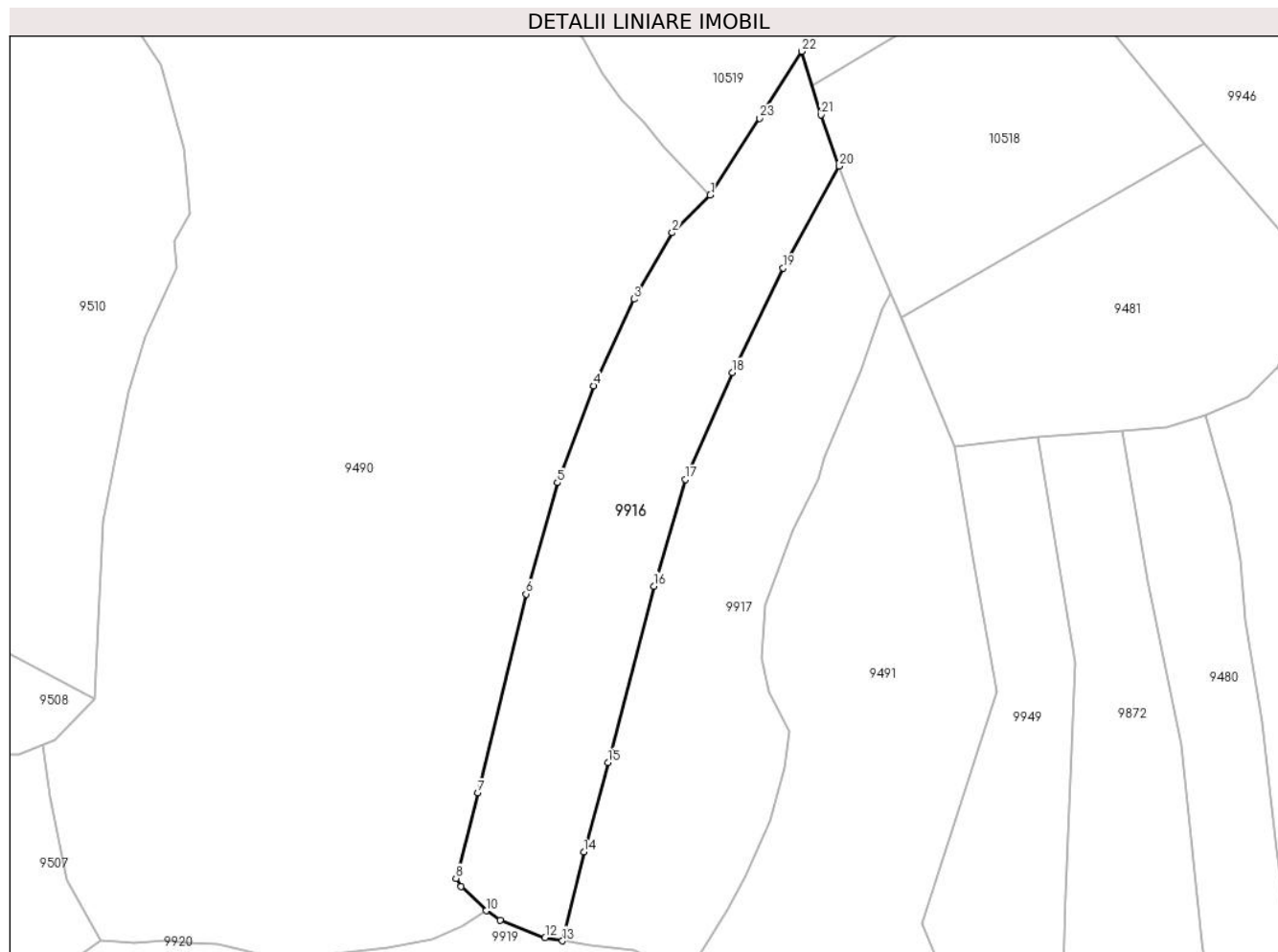
Inscrieri privind dezmembramintele dreptului de proprietate, drepturi reale de garanție și sarcini	Referințe
NU SUNT	

Anexa Nr. 1 La Partea I

Teren

Nr cadastral	Suprafața (mp)*	Observații / Referințe
	4.500	

* Suprafața este determinată în planul de proiecție Stereo 70.



Date referitoare la teren

Crt	Categorie folosință	Intravilan	Suprafața (mp)	Tarla	Parcelă	Nr. topo	Observații / Referințe
1	faneata	NU	4.500	-	-	-	

Lungime Segmente

1) Valorile lungimilor segmentelor sunt obținute din proiecție în plan.

Punct început	X / Y	Punct sfârșit	X / Y	Lungime segment (** (m)
1	579.371,659 637.614,43	2	579.363,595 637.606,461	11.337
3	579.355,532 637.592,475	4	579.347,007 637.574,154	20.207
5	579.339,337 637.553,704	6	579.332,71 637.530,197	24.423
7	579.322,538 637.488,235	8	579.317,905 637.470,188	18.632
9	579.319,02 637.468,459	10	579.324,331 637.463,338	7.378

Punct început	X / Y	Punct sfârșit	X / Y	Lungime segment (** (m)
2	579.363,595 637.606,461	3	579.355,532 637.592,475	16.144
4	579.347,007 637.574,154	5	579.339,337 637.553,704	21.841
6	579.332,71 637.530,197	7	579.322,538 637.488,235	43.177
8	579.317,905 637.470,188	9	579.319,02 637.468,459	2.057
10	579.324,331 637.463,338	11	579.327,228 637.461,293	3.546

Punct început	X / Y	Punct sfârșit	X / Y	Lungime segment (** (m)
11	579.327,228 637.461,293	12	579.336,738 637.457,636	10.189
13	579.340,409 637.456,984	14	579.344,959 637.475,73	19.29
15	579.350,058 637.494,647	16	579.359,739 637.531,853	38.445
17	579.366,375 637.554,37	18	579.376,322 637.576,977	24.699
19	579.387,02 637.599,046	20	579.398,919 637.620,512	24.543
21	579.395,015 637.631,368	22	579.390,979 637.644,771	13.997
23	579.382,062 637.630,655	1	579.371,659 637.614,43	19.274

Punct început	X / Y	Punct sfârșit	X / Y	Lungime segment (** (m)
12	579.336,738 637.457,636	13	579.340,409 637.456,984	3.728
14	579.344,959 637.475,73	15	579.350,058 637.494,647	19.592
16	579.359,739 637.531,853	17	579.366,375 637.554,37	23.474
18	579.376,322 637.576,977	19	579.387,02 637.599,046	24.525
20	579.398,919 637.620,512	21	579.395,015 637.631,368	11.537
22	579.390,979 637.644,771	23	579.382,062 637.630,655	16.697

** Lungimile segmentelor sunt determinate în planul de proiecție Stereo 70 și sunt rotunjite la 1 milimetru.

*** Distanța dintre puncte este formată din segmente cumulate ce sunt mai mici decât valoarea 1 milimetru.

**DATE DESPRE IMOBILUL NR. 9917**

Oficiul de Cadastru și Publicitate Imobiliară NEAMT
Biroul de Cadastru și Publicitate Imobiliară Targu-Neamt

A. Partea I. Descrierea imobilului

TEREN Extravilan

Adresa: Jud. Neamt

Nr. Crt	Nr cadastral Nr. topografic	Suprafața* (mp)	Observații / Referințe
A1		4.500	Sector cadastral:190 Teren neimpregmuit;

B. Partea II. Proprietari și acte

Inscrieri privitoare la dreptul de proprietate și alte drepturi reale		Referințe
/		
Act Administrativ nr. 12943, din 22/08/2023 emis de PRIMARIA COMUNEI PIPIRIG;		
B1	Inscrierea posesiei, drept de PROPRIETATE, dobandit prin Lege, cota actuala 1/1, cota initiala 1/1 1) DAVID VASILE, - soti	A1

C. Partea III. SARCINI .

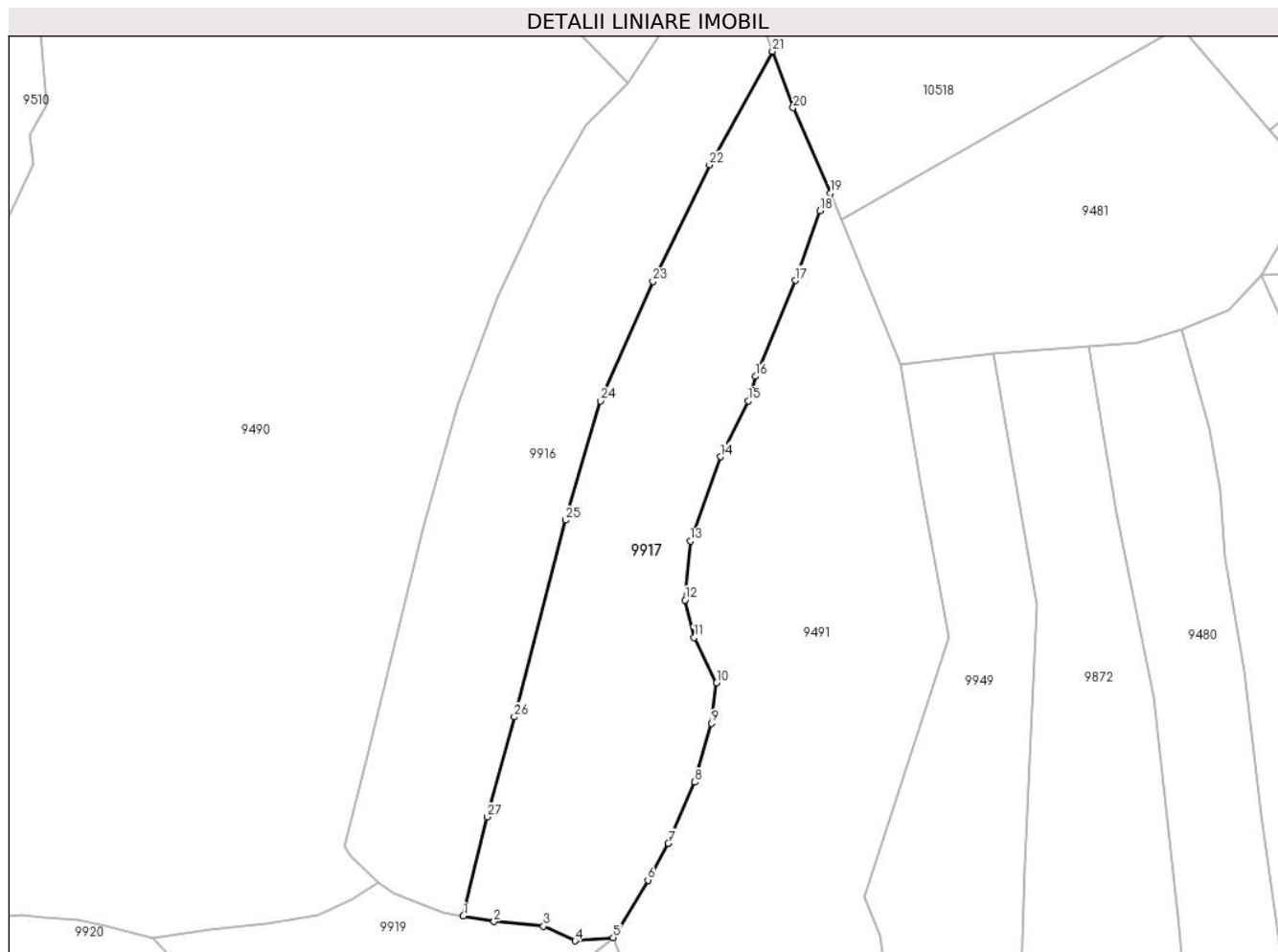
Inscrieri privind dezmembramintele dreptului de proprietate, drepturi reale de garanție și sarcini	Referințe
NU SUNT	

Anexa Nr. 1 La Partea I

Teren

Nr cadastral	Suprafața (mp)*	Observații / Referințe
	4.500	

* Suprafața este determinată în planul de proiecție Stereo 70.



Date referitoare la teren

Crt	Categorie folosință	Intravilan	Suprafața (mp)	Tarla	Parcelă	Nr. topo	Observații / Referințe
1	faneata	NU	4.500	-	-	-	

Lungime Segmente

1) Valorile lungimilor segmentelor sunt obținute din proiecție în plan.

Punct început	X / Y	Punct sfârșit	X / Y	Lungime segment (** (m)
1	579.340,409 637.456,984	2	579.346,238 637.455,949	5.92
3	579.355,555 637.455,06	4	579.361,593 637.452,299	6.639
5	579.368,79 637.452,948	6	579.375,347 637.463,787	12.668
7	579.379,194 637.470,747	8	579.384,227 637.482,299	12.601
9	579.387,413 637.493,432	10	579.388,354 637.501,059	7.685

Punct început	X / Y	Punct sfârșit	X / Y	Lungime segment (** (m)
2	579.346,238 637.455,949	3	579.355,555 637.455,06	9.359
4	579.361,593 637.452,299	5	579.368,79 637.452,948	7.226
6	579.375,347 637.463,787	7	579.379,194 637.470,747	7.952
8	579.384,227 637.482,299	9	579.387,413 637.493,432	11.58
10	579.388,354 637.501,059	11	579.384,081 637.509,637	9.583

Punct început	X / Y	Punct sfârșit	X / Y	Lungime segment (** (m))
11	579.384,081 637.509,637	12	579.382,393 637.516,766	7.326
13	579.383,375 637.527,886	14	579.389,111 637.543,856	16.969
15	579.394,401 637.554,408	16	579.395,689 637.559,04	4.808
17	579.403,262 637.577,176	18	579.407,925 637.590,398	14.02
19	579.409,823 637.593,701	20	579.402,848 637.609,816	17.56
21	579.398,919 637.620,512	22	579.387,02 637.599,046	24.543
23	579.376,322 637.576,977	24	579.366,375 637.554,37	24.699
25	579.359,739 637.531,853	26	579.350,058 637.494,647	38.445
27	579.344,959 637.475,73	1	579.340,409 637.456,984	19.29

Punct început	X / Y	Punct sfârșit	X / Y	Lungime segment (** (m))
12	579.382,393 637.516,766	13	579.383,375 637.527,886	11.163
14	579.389,111 637.543,856	15	579.394,401 637.554,408	11.804
16	579.395,689 637.559,04	17	579.403,262 637.577,176	19.654
18	579.407,925 637.590,398	19	579.409,823 637.593,701	3.809
20	579.402,848 637.609,816	21	579.398,919 637.620,512	11.395
22	579.387,02 637.599,046	23	579.376,322 637.576,977	24.525
24	579.366,375 637.554,37	25	579.359,739 637.531,853	23.474
26	579.350,058 637.494,647	27	579.344,959 637.475,73	19.592

** Lungimile segmentelor sunt determinate în planul de proiecție Stereo 70 și sunt rotunjite la 1 milimetru.

*** Distanța dintre puncte este formată din segmente cumulate ce sunt mai mici decât valoarea 1 milimetru.

**DATE DESPRE IMOBILUL NR. 9918**

Oficiul de Cadastru și Publicitate Imobiliară NEAMT
Biroul de Cadastru și Publicitate Imobiliară Targu-Neamt

A. Partea I. Descrierea imobilului

TEREN Extravilan

Adresa: Jud. Neamt

Nr. Crt	Nr cadastral Nr. topografic	Suprafața* (mp)	Observații / Referințe
A1		4.308	Sector cadastral:190 Teren neimpregmuit;

B. Partea II. Proprietari și acte

Inscrieri privitoare la dreptul de proprietate și alte drepturi reale		Referințe
/		
Act Normativ nr. 7, din 13/03/1996 emis de GUVERNUL ROMÂNIEI;		
B1	Inscrierea provizorie, drept de PROPRIETATE, dobandit prin Lege, cota actuala 1/1, cota initiala 1/1 1) COMUNA PIPIRIG, CIF:99999999999999, PROPRIETAR NEIDENTIFICAT	A1

C. Partea III. SARCINI .

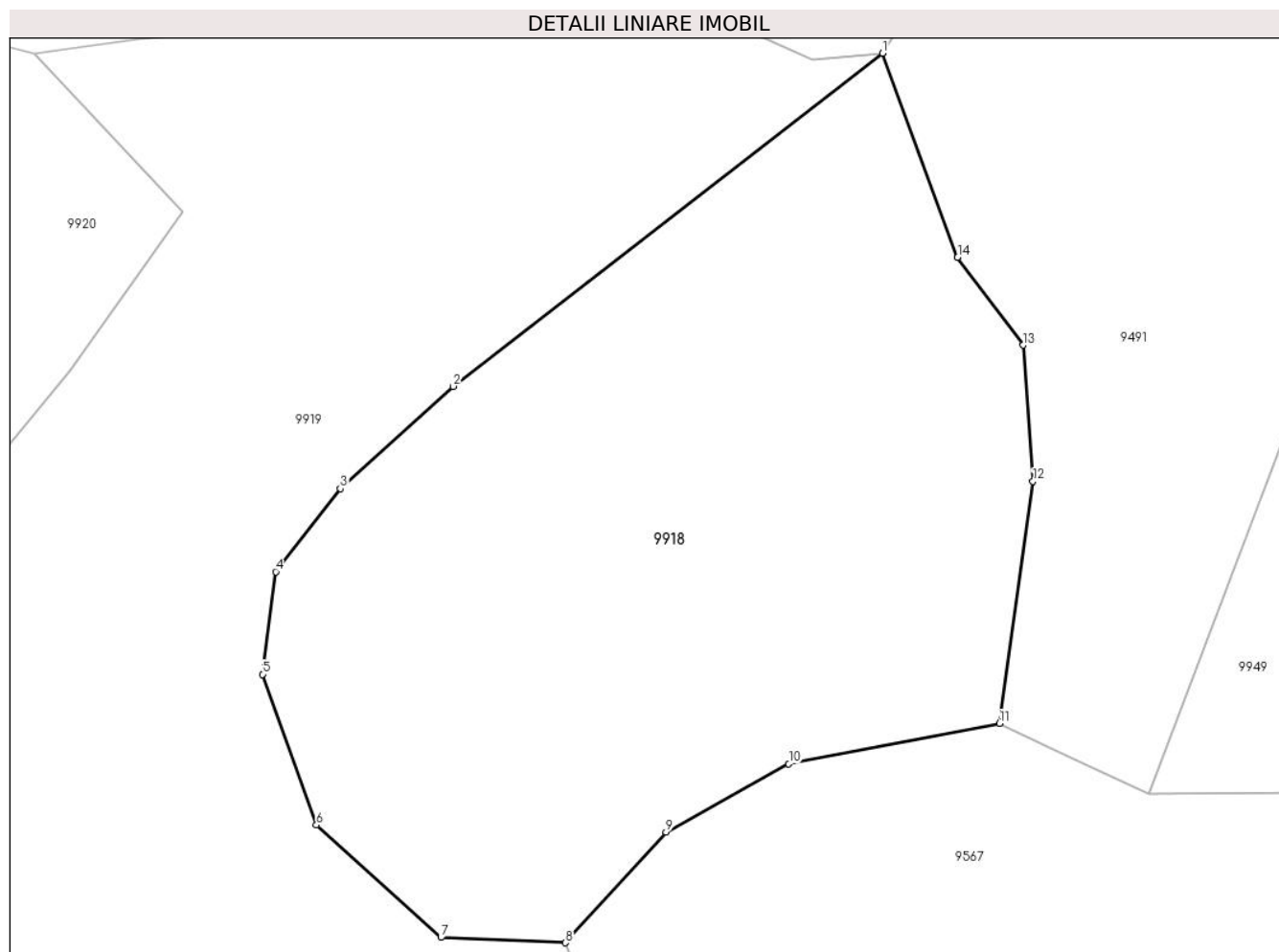
Inscrieri privind dezmembramintele dreptului de proprietate, drepturi reale de garanție și sarcini	Referințe
NU SUNT	

Anexa Nr. 1 La Partea I

Teren

Nr cadastral	Suprafața (mp)*	Observații / Referințe
	4.308	

* Suprafața este determinată în planul de proiecție Stereo 70.



Date referitoare la teren

Crt	Categorie folosință	Intravilan	Suprafața (mp)	Tarla	Parcelă	Nr. topo	Observații / Referințe
1	faneata	NU	4.308	-	-	-	

Lungime Segmente

1) Valorile lungimilor segmentelor sunt obținute din proiecție în plan.

Punct început	X / Y	Punct sfârșit	X / Y	Lungime segment (** (m)
1	579.368,79 637.452,948	2	579.324,74 637.418,792	55.741
2	579.324,74 637.418,792	3	579.313,184 637.408,301	15.608
3	579.313,184 637.408,301	4	579.306,551 637.399,796	10.786
4	579.306,551 637.399,796	5	579.305,183 637.389,273	10.612
5	579.305,183 637.389,273	6	579.310,725 637.373,827	16.41

Punct început	X / Y	Punct sfârșit	X / Y	Lungime segment (** (m)
6	579.310,725 637.373,827	7	579.323,497 637.362,306	17.201
7	579.323,497 637.362,306	8	579.336,268 637.361,749	12.783
8	579.336,268 637.361,749	9	579.346,602 637.373,082	15.337
9	579.346,602 637.373,082	10	579.359,178 637.380,107	14.405
10	579.359,178 637.380,107	11	579.380,811 637.384,241	22.024
11	579.380,811 637.384,241	12	579.384,237 637.409,053	25.047
12	579.384,237 637.409,053	13	579.383,209 637.423,025	14.01
13	579.383,209 637.423,025	14	579.376,513 637.432,02	11.214
14	579.376,513 637.432,02	1	579.368,79 637.452,948	22.308

** Lungimile segmentelor sunt determinate în planul de proiecție Stereo 70 și sunt rotunjite la 1 milimetru.

*** Distanța dintre puncte este formată din segmente cumulate ce sunt mai mici decât valoarea 1 milimetru.

**DATE DESPRE IMOBILUL NR. 9919**

Oficiul de Cadastru și Publicitate Imobiliară NEAMT
Biroul de Cadastru și Publicitate Imobiliară Targu-Neamt

A. Partea I. Descrierea imobilului

TEREN Extravilan

Adresa: Jud. Neamt

Nr. Crt	Nr cadastral Nr. topografic	Suprafața* (mp)	Observații / Referințe
A1		10.002	Sector cadastral:190 Teren neimpregmuit;

B. Partea II. Proprietari și acte

Inscrieri privitoare la dreptul de proprietate și alte drepturi reale		Referințe
/		
Act Administrativ nr. 12943, din 22/08/2023 emis de PRIMARIA COMUNEI PIPIRIG;		
B1	Inscrierea posesiei, drept de PROPRIETATE, dobandit prin Lege, cota actuala 1/1, cota initiala 1/1 1) COBASCHI DUMITRU	A1

C. Partea III. SARCINI .

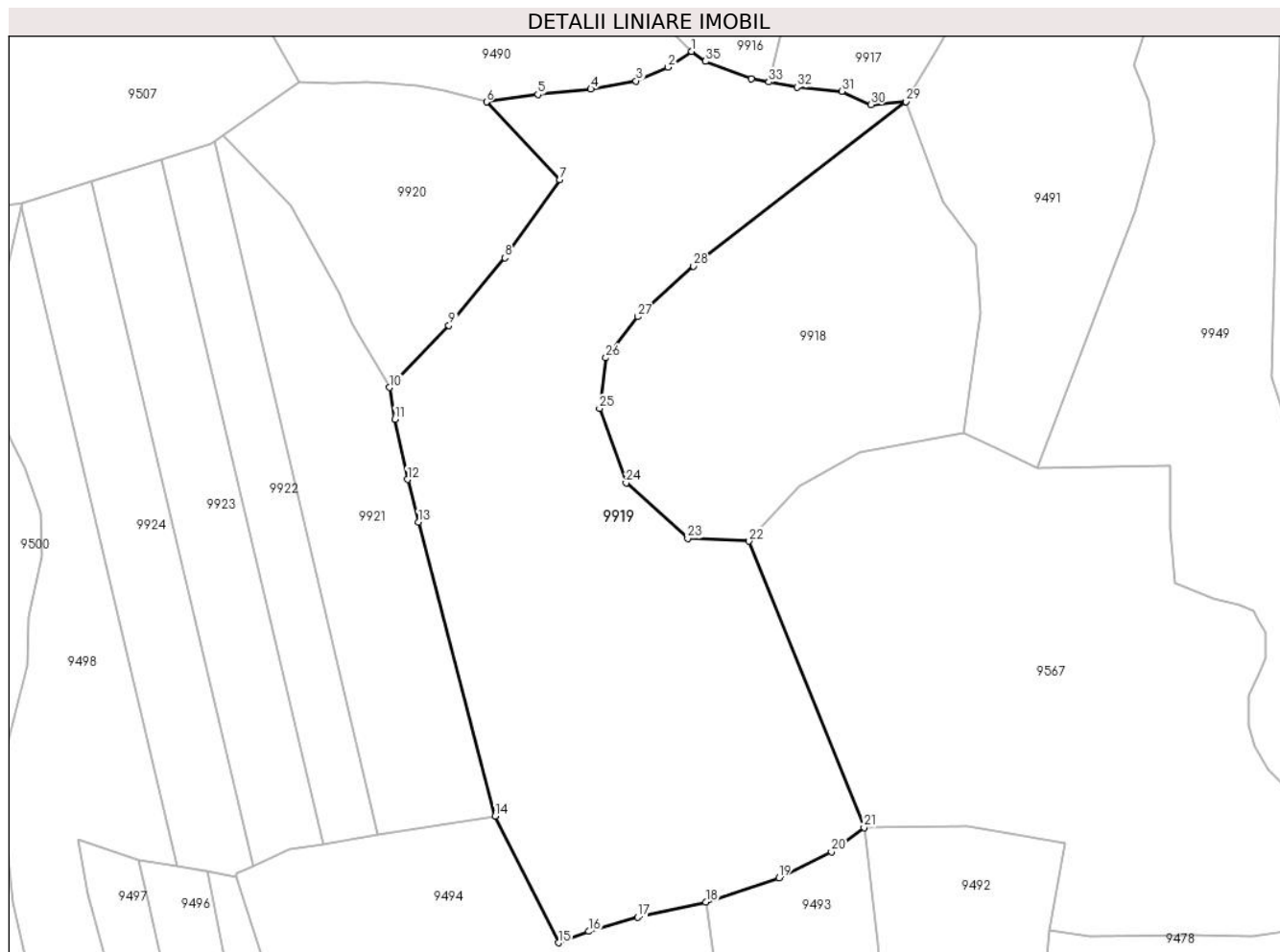
Inscrieri privind dezmembramintele dreptului de proprietate, drepturi reale de garanție și sarcini	Referințe
NU SUNT	

Anexa Nr. 1 La Partea I

Teren

Nr cadastral	Suprafața (mp)*	Observații / Referințe
	10.002	

* Suprafața este determinată în planul de proiecție Stereo 70.



Date referitoare la teren

Crt	Categorie folosință	Intravilan	Suprafața (mp)	Tarla	Parcelă	Nr. topo	Observații / Referințe
1	faneata	NU	10.002	-	-	-	

Lungime Segmente

1) Valorile lungimilor segmentelor sunt obținute din proiecție în plan.

Punct început	X / Y	Punct sfârșit	X / Y	Lungime segment (** (m)
1	579.324,331 637.463,338	2	579.319,401 637.460,04	5.931
3	579.312,816 637.457,209	4	579.303,393 637.455,523	9.573
5	579.292,41 637.454,391	6	579.281,729 637.452,858	10.79
7	579.296,991 637.436,691	8	579.285,554 637.420,525	19.803
9	579.273,928 637.406,493	10	579.261,641 637.393,617	17.798

Punct început	X / Y	Punct sfârșit	X / Y	Lungime segment (** (m)
2	579.319,401 637.460,04	3	579.312,816 637.457,209	7.168
4	579.303,393 637.455,523	5	579.292,41 637.454,391	11.041
6	579.281,729 637.452,858	7	579.296,991 637.436,691	22.233
8	579.285,554 637.420,525	9	579.273,928 637.406,493	18.223
10	579.261,641 637.393,617	11	579.262,707 637.387,052	6.651

Punct început	X / Y	Punct sfârșit	X / Y	Lungime segment (** (m)
11	579.262,707 637.387,052	12	579.265,293 637.374,534	12.782
13	579.267,601 637.365,685	14	579.283,505 637.304,717	63.008
15	579.296,692 637.278,45	16	579.302,962 637.280,806	6.698
17	579.313,152 637.283,729	18	579.327,258 637.286,899	14.458
19	579.342,453 637.291,946	20	579.353,367 637.297,316	12.164
21	579.360,15 637.302,351	22	579.336,268 637.361,749	64.019
23	579.323,497 637.362,306	24	579.310,725 637.373,827	17.201
25	579.305,183 637.389,273	26	579.306,551 637.399,796	10.612
27	579.313,184 637.408,301	28	579.324,74 637.418,792	15.608
29	579.368,79 637.452,948	30	579.361,593 637.452,299	7.226
31	579.355,555 637.455,06	32	579.346,238 637.455,949	9.359
33	579.340,409 637.456,984	34	579.336,738 637.457,636	3.728
35	579.327,228 637.461,293	1	579.324,331 637.463,338	3.546

Punct început	X / Y	Punct sfârșit	X / Y	Lungime segment (** (m)
12	579.265,293 637.374,534	13	579.267,601 637.365,685	9.145
14	579.283,505 637.304,717	15	579.296,692 637.278,45	29.391
16	579.302,962 637.280,806	17	579.313,152 637.283,729	10.601
18	579.327,258 637.286,899	19	579.342,453 637.291,946	16.011
20	579.353,367 637.297,316	21	579.360,15 637.302,351	8.448
22	579.336,268 637.361,749	23	579.323,497 637.362,306	12.783
24	579.310,725 637.373,827	25	579.305,183 637.389,273	16.41
26	579.306,551 637.399,796	27	579.313,184 637.408,301	10.786
28	579.324,74 637.418,792	29	579.368,79 637.452,948	55.741
30	579.361,593 637.452,299	31	579.355,555 637.455,06	6.639
32	579.346,238 637.455,949	33	579.340,409 637.456,984	5.92
34	579.336,738 637.457,636	35	579.327,228 637.461,293	10.189

** Lungimile segmentelor sunt determinate în planul de proiecție Stereo 70 și sunt rotunjite la 1 milimetru.

*** Distanța dintre puncte este formată din segmente cumulate ce sunt mai mici decât valoarea 1 milimetru.

**DATE DESPRE IMOBILUL NR. 9920**

Oficiul de Cadastru și Publicitate Imobiliară NEAMT
Biroul de Cadastru și Publicitate Imobiliară Targu-Neamt

A. Partea I. Descrierea imobilului

TEREN Extravilan

Adresa: Jud. Neamt

Nr. Crt	Nr cadastral Nr. topografic	Suprafața* (mp)	Observații / Referințe
A1		2.395	Sector cadastral:190 Teren neimprejmuit;

B. Partea II. Proprietari și acte

Inscrieri privitoare la dreptul de proprietate și alte drepturi reale		Referințe
/		
Act Normativ nr. 7, din 13/03/1996 emis de GUVERNUL ROMÂNIEI;		
B1	Inscrierea provizorie, drept de PROPRIETATE, dobandit prin Lege, cota actuala 1/1, cota initiala 1/1 1) COMUNA PIPIRIG, CIF:99999999999999, PROPRIETAR NEIDENTIFICAT	A1

C. Partea III. SARCINI .

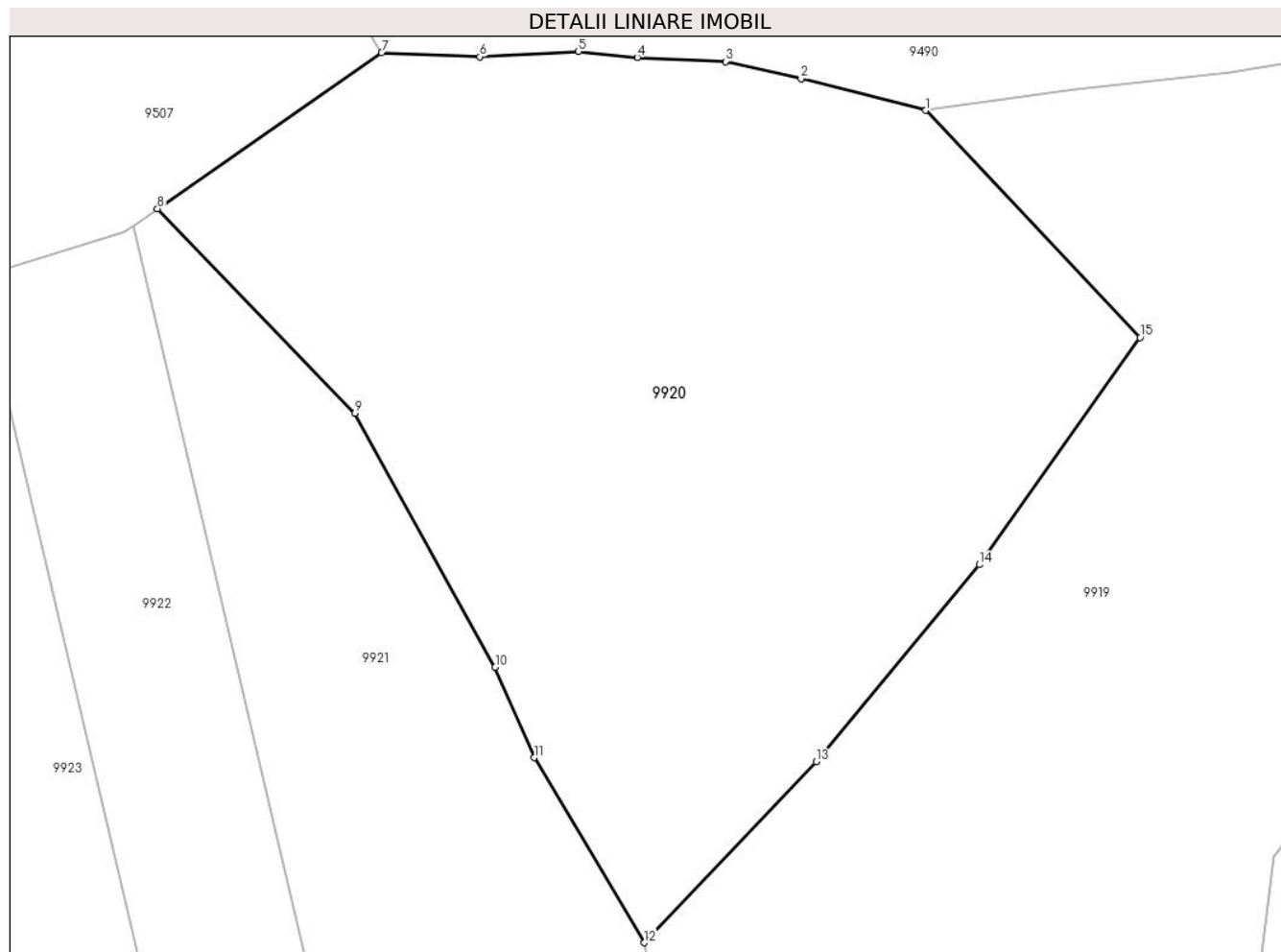
Inscrieri privind dezmembramintele dreptului de proprietate, drepturi reale de garanție și sarcini	Referințe
NU SUNT	

Anexa Nr. 1 La Partea I

Teren

Nr cadastral	Suprafața (mp)*	Observații / Referințe
	2.395	

* Suprafața este determinată în planul de proiecție Stereo 70.



Date referitoare la teren

Crt	Categorie folosință	Intravilan	Suprafața (mp)	Tarla	Parcelă	Nr. topo	Observații / Referințe
1	faneata	NU	2.395	-	-	-	

Lungime Segmente

1) Valorile lungimilor segmentelor sunt obținute din proiecție în plan.

Punct început	X / Y	Punct sfârșit	X / Y	Lungime segment (** (m)
1	579.281,729 637.452,858	2	579.272,836 637.455,112	9.174
2	579.272,836 637.455,112	3	579.267,452 637.456,333	5.521
3	579.267,452 637.456,333	4	579.261,18 637.456,63	6.279
4	579.261,18 637.456,63	5	579.256,977 637.457,059	4.225
5	579.256,977 637.457,059	6	579.249,969 637.456,682	7.018

Punct început	X / Y	Punct sfârşit	X / Y	Lungime segment (** (m)
6	579.249,969 637.456,682	7	579.242,956 637.456,959	7.018
7	579.242,956 637.456,959	8	579.226,979 637.445,859	19.454
8	579.226,979 637.445,859	9	579.241,051 637.431,312	20.239
9	579.241,051 637.431,312	10	579.251,042 637.413,229	20.66
10	579.251,042 637.413,229	11	579.253,831 637.406,793	7.014
11	579.253,831 637.406,793	12	579.261,641 637.393,617	15.317
12	579.261,641 637.393,617	13	579.273,928 637.406,493	17.798
13	579.273,928 637.406,493	14	579.285,554 637.420,525	18.223
14	579.285,554 637.420,525	15	579.296,991 637.436,691	19.803
15	579.296,991 637.436,691	1	579.281,729 637.452,858	22.233

** Lungimile segmentelor sunt determinate în planul de proiecție Stereo 70 și sunt rotunjite la 1 milimetru.

*** Distanța dintre puncte este formată din segmente cumulate ce sunt mai mici decât valoarea 1 milimetru.

**DATE DESPRE IMOBILUL NR. 9921**

Oficiul de Cadastru și Publicitate Imobiliară NEAMT
Biroul de Cadastru și Publicitate Imobiliară Targu-Neamt

A. Partea I. Descrierea imobilului

TEREN Extravilan

Adresa: Jud. Neamt

Nr. Crt	Nr cadastral Nr. topografic	Suprafața* (mp)	Observații / Referințe
A1		3.000	Sector cadastral:190 Teren neimpregmuit;

B. Partea II. Proprietari și acte

Inscrieri privitoare la dreptul de proprietate și alte drepturi reale		Referințe
/		
Act Administrativ nr. 12943, din 22/08/2023 emis de PRIMARIA COMUNEI PIPIRIG;		
B1	Inscrierea posesiei, drept de PROPRIETATE, dobandit prin Lege, cota actuala 1/1, cota initiala 1/1 1) GHIORGHITĂ VIORICA 2) GHIORGHITĂ IONEL	A1

C. Partea III. SARCINI .

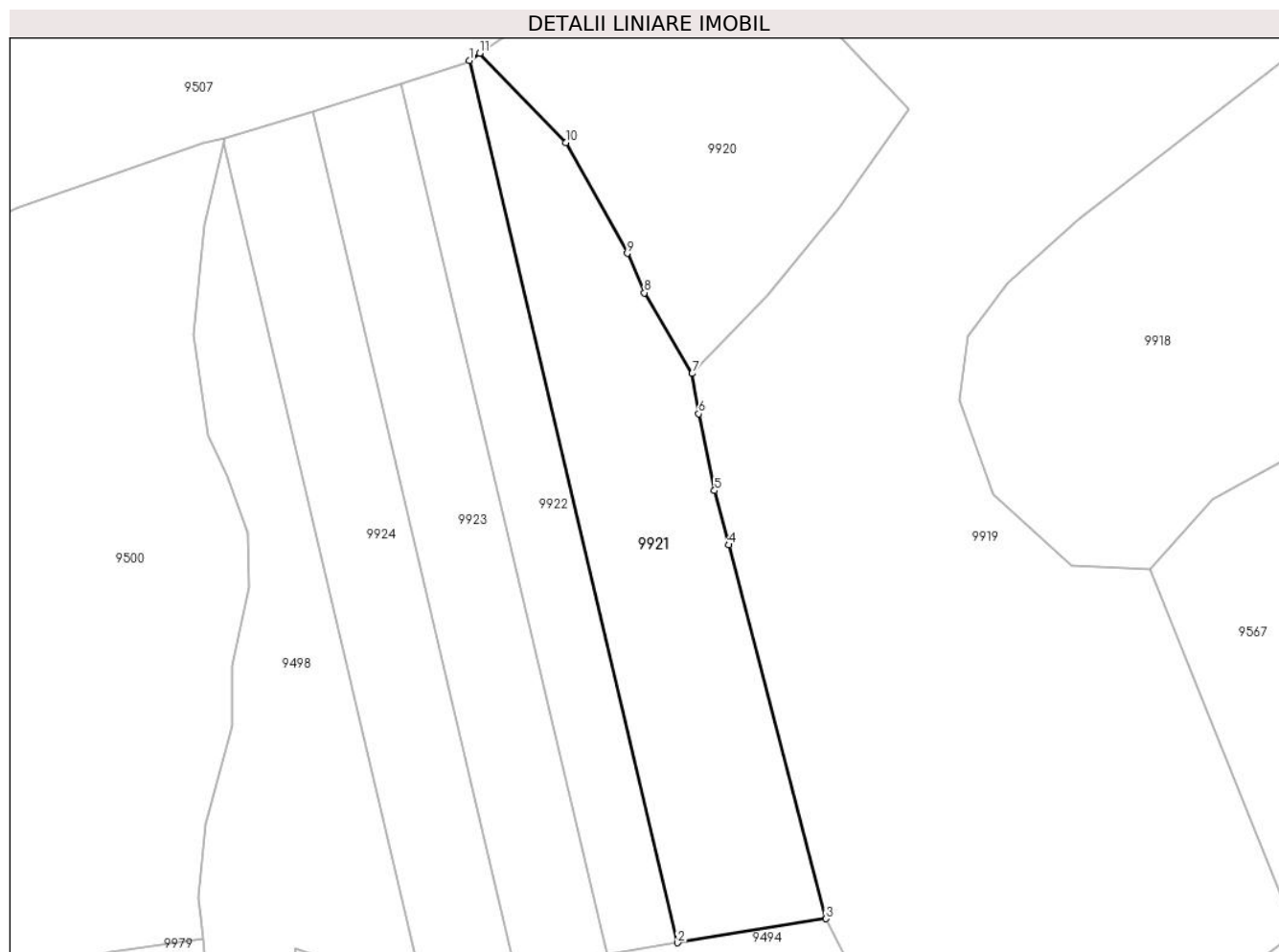
Inscrieri privind dezmembramintele dreptului de proprietate, drepturi reale de garanție și sarcini	Referințe
NU SUNT	

Anexa Nr. 1 La Partea I

Teren

Nr cadastral	Suprafața (mp)*	Observații / Referințe
	3.000	

* Suprafața este determinată în planul de proiecție Stereo 70.



Date referitoare la teren

Crt	Categorie folosință	Intravilan	Suprafața (mp)	Tarla	Parcelă	Nr. topo	Observații / Referințe
1	faneata	NU	3.000	-	-	-	

Lungime Segmente

1) Valorile lungimilor segmentelor sunt obținute din proiecție în plan.

Punct început	X / Y	Punct sfârșit	X / Y	Lungime segment (** (m)
1	579.225,245 637.444,655	2	579.259,248 637.300,805	147.814
2	579.259,248 637.300,805	3	579.283,505 637.304,717	24.57
3	579.283,505 637.304,717	4	579.267,601 637.365,685	63.008
4	579.267,601 637.365,685	5	579.265,293 637.374,534	9.145
5	579.265,293 637.374,534	6	579.262,707 637.387,052	12.782

Punct început	X / Y	Punct sfârșit	X / Y	Lungime segment (** (m)
6	579.262,707 637.387,052	7	579.261,641 637.393,617	6.651
7	579.261,641 637.393,617	8	579.253,831 637.406,793	15.317
8	579.253,831 637.406,793	9	579.251,042 637.413,229	7.014
9	579.251,042 637.413,229	10	579.241,051 637.431,312	20.66
10	579.241,051 637.431,312	11	579.226,979 637.445,859	20.239
11	579.226,979 637.445,859	1	579.225,245 637.444,655	2.111

** Lungimile segmentelor sunt determinate în planul de proiecție Stereo 70 și sunt rotunjite la 1 milimetru.

*** Distanța dintre puncte este formată din segmente cumulate ce sunt mai mici decât valoarea 1 milimetru.

**DATE DESPRE IMOBILUL NR. 9922**

Oficiul de Cadastru și Publicitate Imobiliară NEAMT
Biroul de Cadastru și Publicitate Imobiliară Targu-Neamt

A. Partea I. Descrierea imobilului

TEREN Extravilan

Adresa: Jud. Neamt

Nr. Crt	Nr cadastral Nr. topografic	Suprafața* (mp)	Observații / Referințe
A1		1.700	Sector cadastral:190 Teren neimpregmuit;

B. Partea II. Proprietari și acte

Inscrieri privitoare la dreptul de proprietate și alte drepturi reale		Referințe
/		
Act Administrativ nr. 12943, din 22/08/2023 emis de PRIMARIA COMUNEI PIPIRIG;		
B1	Inscrierea posesiei, drept de PROPRIETATE, dobandit prin Lege, cota actuala 1/1, cota initiala 1/1 1) LAZĂR IOAN	A1

C. Partea III. SARCINI .

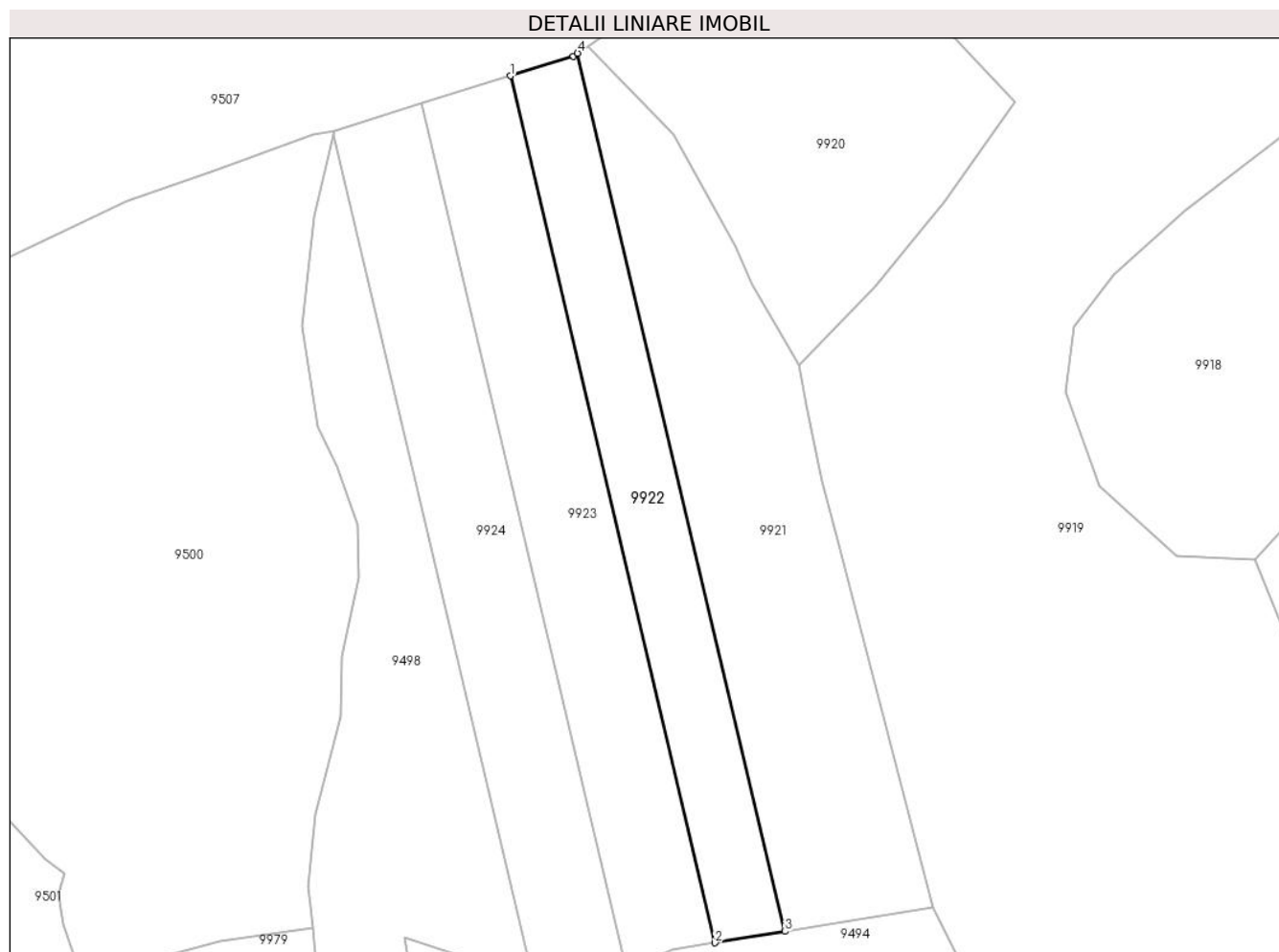
Inscrieri privind dezmembramintele dreptului de proprietate, drepturi reale de garanție și sarcini	Referințe
NU SUNT	

Anexa Nr. 1 La Partea I

Teren

Nr cadastral	Suprafața (mp)*	Observații / Referințe
	1.700	

* Suprafața este determinată în planul de proiecție Stereo 70.



Date referitoare la teren

Crt	Categorie folosință	Intra vilan	Suprafața (mp)	Tarla	Parcelă	Nr. topo	Observații / Referințe
1	faneata	NU	1.700	-	-	-	

Lungime Segmente

1) Valorile lungimilor segmentelor sunt obținute din proiecție în plan.

Punct început	X / Y	Punct sfârșit	X / Y	Lungime segment (** (m)
1	579.214,215 637.440,956	2	579.247,781 637.298,955	145.914
2	579.247,781 637.298,955	3	579.259,248 637.300,805	11.615
3	579.259,248 637.300,805	4	579.225,245 637.444,655	147.814
4	579.225,245 637.444,655	5	579.224,568 637.444,184	0.825
5	579.224,568 637.444,184	1	579.214,215 637.440,956	10.845

**** Lungimile segmentelor sunt determinate în planul de proiecție Stereo 70 și sunt rotunjite la 1 milimetru.**

***** Distanța dintre puncte este formată din segmente cumulate ce sunt mai mici decât valoarea 1 milimetru.**

**DATE DESPRE IMOBILUL NR. 9923**

Oficiul de Cadastru și Publicitate Imobiliară NEAMT
Biroul de Cadastru și Publicitate Imobiliară Targu-Neamt

A. Partea I. Descrierea imobilului

TEREN Extravilan

Adresa: Jud. Neamt

Nr. Crt	Nr cadastral Nr. topografic	Suprafața* (mp)	Observații / Referințe
A1		2.210	Sector cadastral:190 Teren neimpregmuit;

B. Partea II. Proprietari și acte

Inscrieri privitoare la dreptul de proprietate și alte drepturi reale		Referințe
/		
Act Administrativ nr. 12943, din 22/08/2023 emis de PRIMARIA COMUNEI PIPIRIG;		
B1	Inscrierea posesiei, drept de PROPRIETATE, dobandit prin Lege, cota actuala 1/1, cota initiala 1/1 1) GRAMADĂ GHEORGHE	A1

C. Partea III. SARCINI .

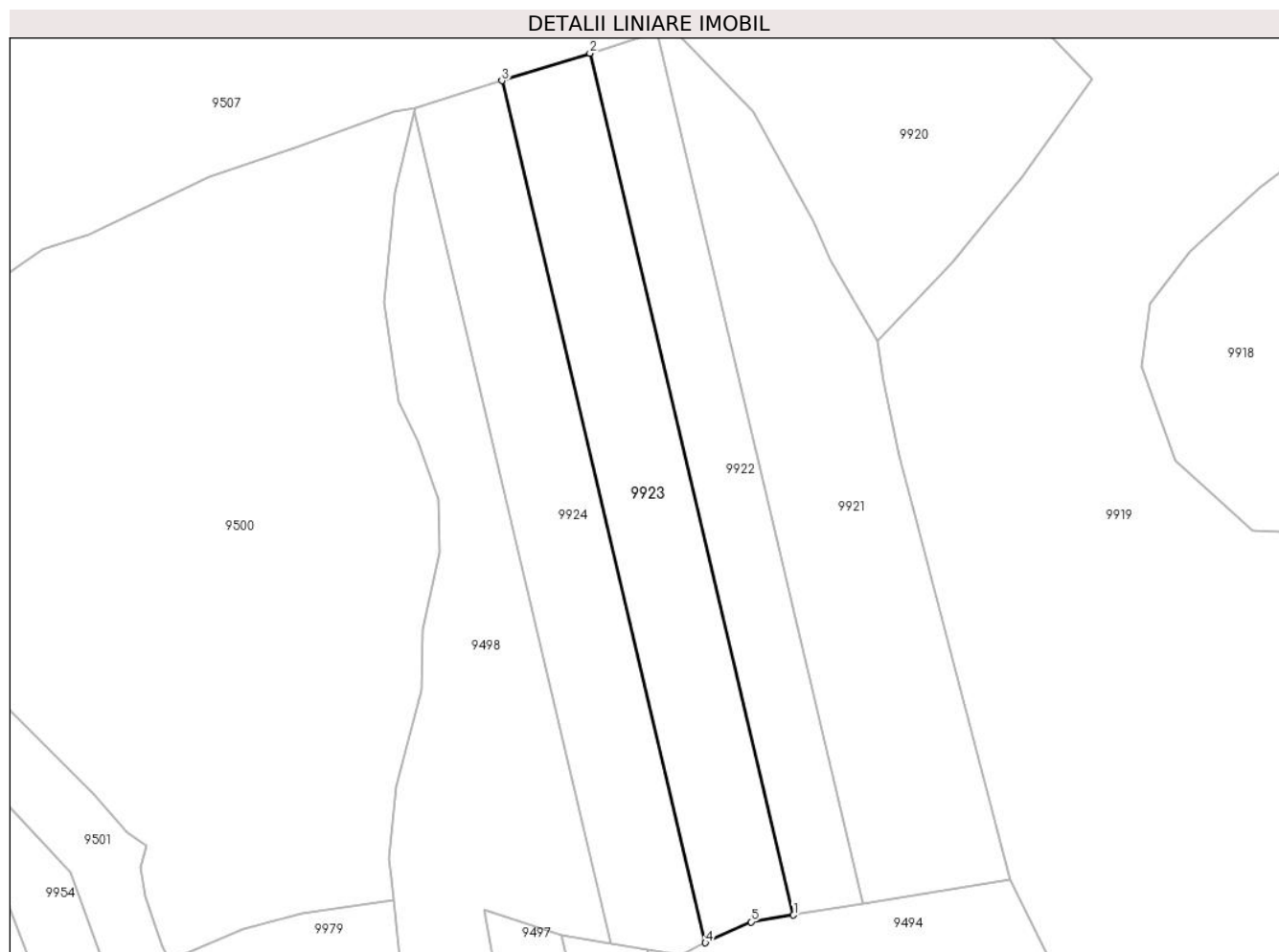
Inscrieri privind dezmembramintele dreptului de proprietate, drepturi reale de garanție și sarcini	Referințe
NU SUNT	

Anexa Nr. 1 La Partea I

Teren

Nr cadastral	Suprafața (mp)*	Observații / Referințe
	2.210	

* Suprafața este determinată în planul de proiecție Stereo 70.



Date referitoare la teren

Crt	Categorie folosință	Intra vilan	Suprafața (mp)	Tarla	Parcelă	Nr. topo	Observații / Referințe
1	faneata	NU	2.210	-	-	-	

Lungime Segmente

1) Valorile lungimilor segmentelor sunt obținute din proiecție în plan.

Punct început	X / Y	Punct sfârșit	X / Y	Lungime segment (** (m)
1	579.247,781 637.298,955	2	579.214,215 637.440,956	145.914
2	579.214,215 637.440,956	3	579.199,669 637.436,421	15.237
3	579.199,669 637.436,421	4	579.233,243 637.294,381	145.954
4	579.233,243 637.294,381	5	579.240,756 637.297,822	8.264
5	579.240,756 637.297,822	1	579.247,781 637.298,955	7.116

**** Lungimile segmentelor sunt determinate în planul de proiecție Stereo 70 și sunt rotunjite la 1 milimetru.**

***** Distanța dintre puncte este formată din segmente cumulate ce sunt mai mici decât valoarea 1 milimetru.**

**DATE DESPRE IMOBILUL NR. 9924**

Oficiul de Cadastru și Publicitate Imobiliară NEAMT
Biroul de Cadastru și Publicitate Imobiliară Targu-Neamt

A. Partea I. Descrierea imobilului

TEREN Extravilan

Adresa: Jud. Neamt

Nr. Crt	Nr cadastral Nr. topografic	Suprafața* (mp)	Observații / Referințe
A1		2.210	Sector cadastral:190 Teren neimpregmuit;

B. Partea II. Proprietari și acte

Inscrieri privitoare la dreptul de proprietate și alte drepturi reale		Referințe
/		
Act Administrativ nr. 12943, din 22/08/2023 emis de PRIMARIA COMUNEI PIPIRIG;		
B1	Inscrierea posesiei, drept de PROPRIETATE, dobandit prin Lege, cota actuala 1/1, cota initiala 1/1 1) VÍRLAN MARIA	A1

C. Partea III. SARCINI .

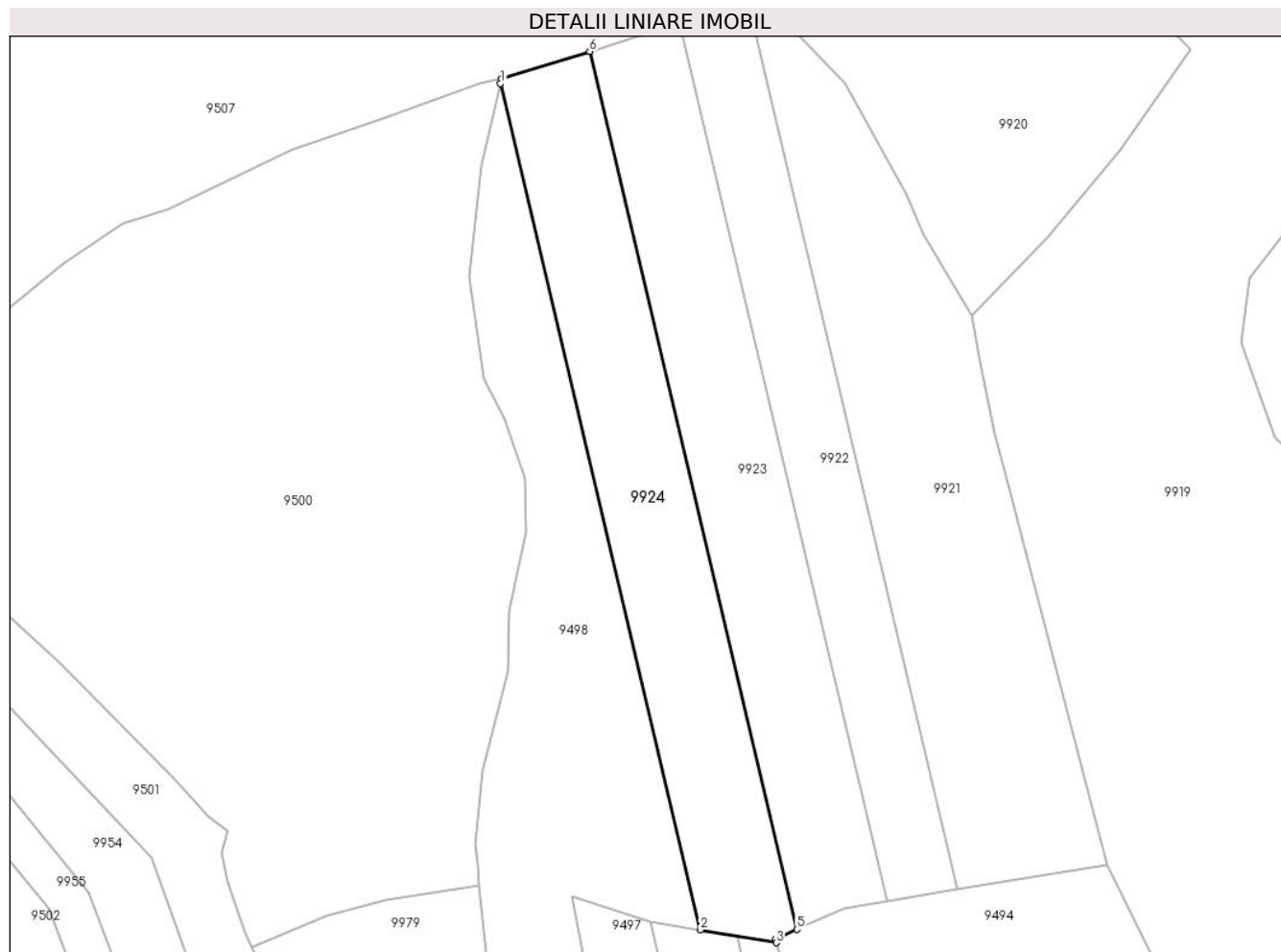
Inscrieri privind dezmembramintele dreptului de proprietate, drepturi reale de garanție și sarcini	Referințe
NU SUNT	

Anexa Nr. 1 La Partea I

Teren

Nr cadastral	Suprafața (mp)*	Observații / Referințe
	2.210	

* Suprafața este determinată în planul de proiecție Stereo 70.



Date referitoare la teren

Crt	Categorie folosință	Intra vilan	Suprafața (mp)	Tarla	Parcelă	Nr. topo	Observații / Referințe
1	faneata	NU	2.210	-	-	-	

Lungime Segmente

1) Valorile lungimilor segmentelor sunt obținute din proiecție în plan.

Punct început	X / Y	Punct sfârșit	X / Y	Lungime segment (** (m)
1	579.185,196 637.431,241	2	579.217,572 637.294,273	140.742
2	579.217,572 637.294,273	3	579.229,869 637.292,203	12.47
3	579.229,869 637.292,203	4	579.229,694 637.292,755	0.579
4	579.229,694 637.292,755	5	579.233,243 637.294,381	3.904
5	579.233,243 637.294,381	6	579.199,669 637.436,421	145.954

Punct început	X / Y	Punct sfârșit	X / Y	Lungime segment (** (m)
6	579.199,669 637.436,421	7	579.185,366 637.431,961	14.982
7	579.185,366 637.431,961	1	579.185,196 637.431,241	0.74

** Lungimile segmentelor sunt determinate în planul de proiecție Stereo 70 și sunt rotunjite la 1 milimetru.

*** Distanța dintre puncte este formată din segmente cumulate ce sunt mai mici decât valoarea 1 milimetru.

**DATE DESPRE IMOBILUL NR. 9926**

Oficiul de Cadastru și Publicitate Imobiliară NEAMT
Biroul de Cadastru și Publicitate Imobiliară Targu-Neamt

A. Partea I. Descrierea imobilului

TEREN Extravilan

Adresa: Jud. Neamt

Nr. Crt	Nr cadastral Nr. topografic	Suprafața* (mp)	Observații / Referințe
A1		817	Sector cadastral:190 Teren neimpregmuit;

B. Partea II. Proprietari și acte

Inscrieri privitoare la dreptul de proprietate și alte drepturi reale		Referințe
/		
Act Normativ nr. 7, din 13/03/1996 emis de GUVERNUL ROMÂNIEI;		
B1	Inscrierea provizorie, drept de PROPRIETATE, dobandit prin Lege, cota actuala 1/1, cota initiala 1/1 1) COMUNA PIPIRIG, CIF:99999999999999, PROPRIETAR NEIDENTIFICAT	A1

C. Partea III. SARCINI .

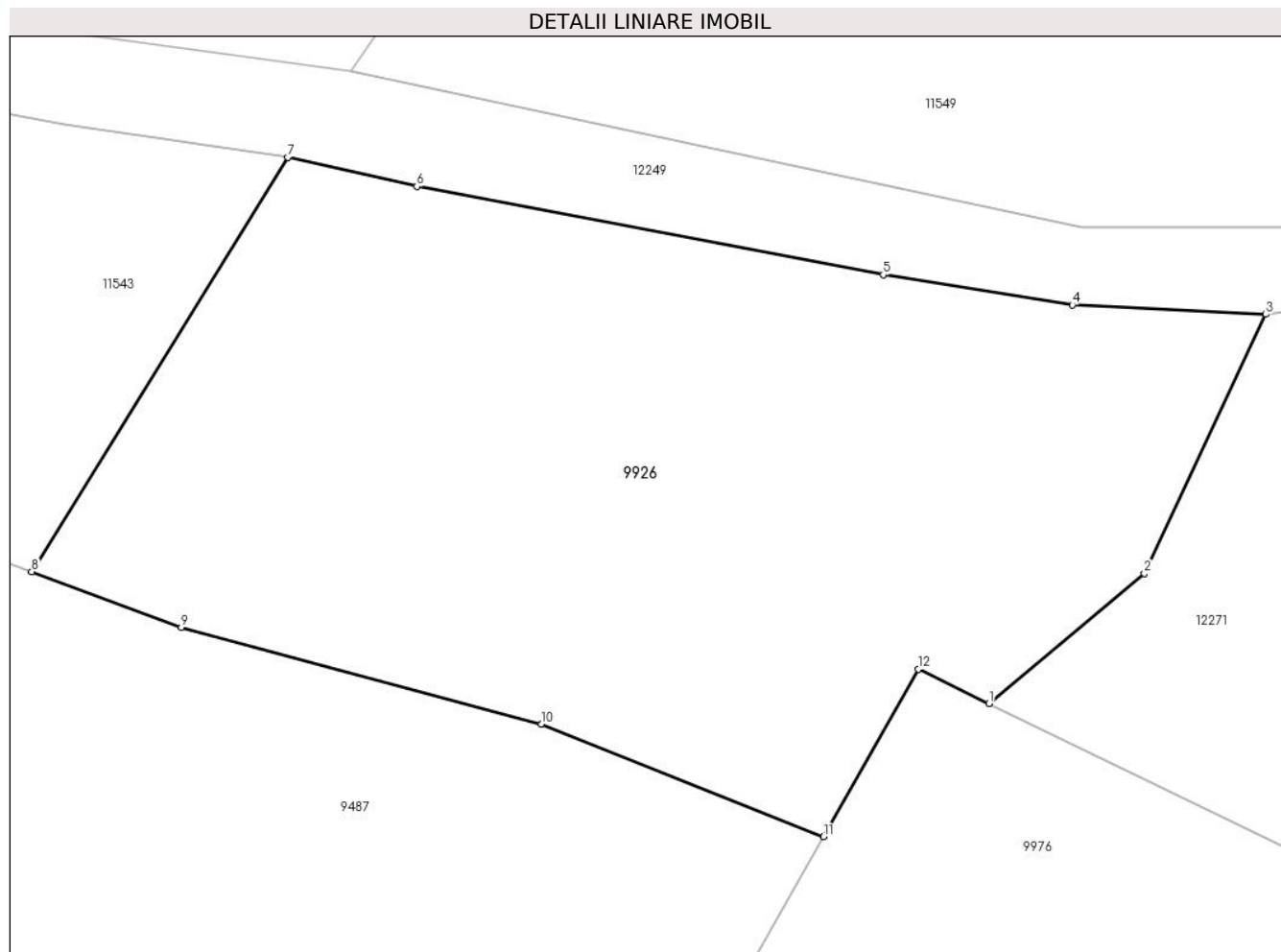
Inscrieri privind dezmembramintele dreptului de proprietate, drepturi reale de garanție și sarcini	Referințe
NU SUNT	

Anexa Nr. 1 La Partea I

Teren

Nr cadastral	Suprafața (mp)*	Observații / Referințe
	817	

* Suprafața este determinată în planul de proiecție Stereo 70.



Date referitoare la teren

Crt	Categorie folosință	Intravilan	Suprafața (mp)	Tarla	Parcelă	Nr. topo	Observații / Referințe
1	faneata	NU	817	-	-	-	

Lungime Segmente

1) Valorile lungimilor segmentelor sunt obținute din proiecție în plan.

Punct început	X / Y	Punct sfârșit	X / Y	Lungime segment (** (m)
1	579.405,823 638.054,408	2	579.412,183 638.059,724	8.289
2	579.412,183 638.059,724	3	579.417,153 638.070,314	11.698
3	579.417,153 638.070,314	4	579.409,242 638.070,7	7.92
4	579.409,242 638.070,7	5	579.401,498 638.071,929	7.841
5	579.401,498 638.071,929	6	579.382,418 638.075,544	19.419

Punct început	X / Y	Punct sfârșit	X / Y	Lungime segment (** (m)
6	579.382,418 638.075,544	7	579.377,132 638.076,733	5.418
7	579.377,132 638.076,733	8	579.366,66 638.059,802	19.908
8	579.366,66 638.059,802	9	579.372,778 638.057,52	6.53
9	579.372,778 638.057,52	10	579.387,509 638.053,575	15.25
10	579.387,509 638.053,575	11	579.399,067 638.048,961	12.445
11	579.399,067 638.048,961	12	579.402,934 638.055,81	7.865
12	579.402,934 638.055,81	1	579.405,823 638.054,408	3.211

** Lungimile segmentelor sunt determinate în planul de proiecție Stereo 70 și sunt rotunjite la 1 milimetru.

*** Distanța dintre puncte este formată din segmente cumulate ce sunt mai mici decât valoarea 1 milimetru.

**DATE DESPRE IMOBILUL NR. 9933**

Oficiul de Cadastru și Publicitate Imobiliară NEAMT
Biroul de Cadastru și Publicitate Imobiliară Targu-Neamt

A. Partea I. Descrierea imobilului

TEREN Extravilan

Adresa: Jud. Neamt

Nr. Crt	Nr cadastral Nr. topografic	Suprafața* (mp)	Observații / Referințe
A1		10.399	Sector cadastral:190 Teren neimpregmuit;

B. Partea II. Proprietari și acte

Inscrieri privitoare la dreptul de proprietate și alte drepturi reale		Referințe
/		
Act Normativ nr. 7, din 13/03/1996 emis de GUVERNUL ROMÂNIEI;		
B1	Inscrierea provizorie, drept de PROPRIETATE, dobandit prin Lege, cota actuala 1/1, cota initiala 1/1	A1
1) COMUNA PIPIRIG, CIF:99999999999999, PROPRIETAR NEIDENTIFICAT		

C. Partea III. SARCINI .

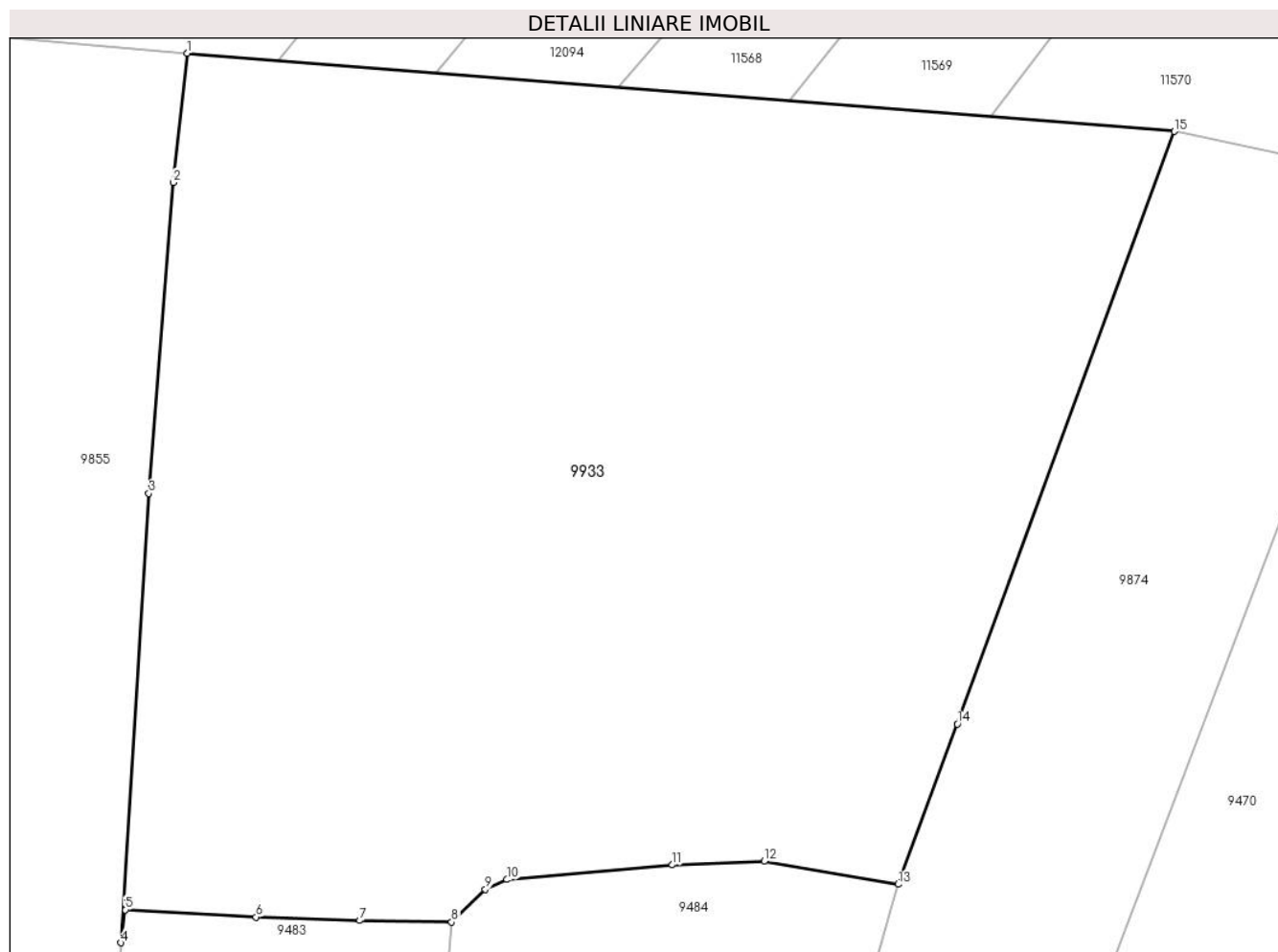
Inscrieri privind dezmembramintele dreptului de proprietate, drepturi reale de garanție și sarcini	Referințe
NU SUNT	

Anexa Nr. 1 La Partea I

Teren

Nr cadastral	Suprafața (mp)*	Observații / Referințe
	10.399	

* Suprafața este determinată în planul de proiecție Stereo 70.



Date referitoare la teren

Crt	Categorie folosință	Intravilan	Suprafața (mp)	Tarla	Parcelă	Nr. topo	Observații / Referințe
1	faneata	NU	10.399	-	-	-	

Lungime Segmente

1) Valorile lungimilor segmentelor sunt obținute din proiecție în plan.

Punct început	X / Y	Punct sfârșit	X / Y	Lungime segment (** (m)
1	579.485,349 637.997,511	2	579.483,652 637.981,911	15.692
2	579.483,652 637.981,911	3	579.480,673 637.944,345	37.684
3	579.480,673 637.944,345	4	579.477,333 637.890,102	54.346
4	579.477,333 637.890,102	5	579.477,825 637.894,084	4.012
5	579.477,825 637.894,084	6	579.493,63 637.893,21	15.829

Punct început	X / Y	Punct sfârșit	X / Y	Lungime segment (** (m)
6	579.493,63 637.893,21	7	579.506,188 637.892,799	12.565
7	579.506,188 637.892,799	8	579.517,269 637.892,585	11.083
8	579.517,269 637.892,585	9	579.521,356 637.896,545	5.691
9	579.521,356 637.896,545	10	579.523,967 637.897,737	2.87
10	579.523,967 637.897,737	11	579.543,945 637.899,498	20.055
11	579.543,945 637.899,498	12	579.555,03 637.899,934	11.094
12	579.555,03 637.899,934	13	579.571,221 637.897,159	16.427
13	579.571,221 637.897,159	14	579.578,362 637.916,521	20.637
14	579.578,362 637.916,521	15	579.604,588 637.988,077	76.211
15	579.604,588 637.988,077	1	579.485,349 637.997,511	119.612

** Lungimile segmentelor sunt determinate în planul de proiecție Stereo 70 și sunt rotunjite la 1 milimetru.

*** Distanța dintre puncte este formată din segmente cumulate ce sunt mai mici decât valoarea 1 milimetru.

**DATE DESPRE IMOBILUL NR. 9934**

Oficiul de Cadastru și Publicitate Imobiliară NEAMT
Biroul de Cadastru și Publicitate Imobiliară Targu-Neamt

A. Partea I. Descrierea imobilului

TEREN Extravilan

Adresa: Jud. Neamt

Nr. Crt	Nr cadastral Nr. topografic	Suprafața* (mp)	Observații / Referințe
A1		6.884	Sector cadastral:190 Teren neimprejmuit;

B. Partea II. Proprietari și acte

Inscrieri privitoare la dreptul de proprietate și alte drepturi reale		Referințe
/		
Act Administrativ nr. 12943, din 22/08/2023 emis de PRIMARIA COMUNEI PIPIRIG;		
B1	Inscrierea posesiei, drept de PROPRIETATE, dobandit prin Lege, cota actuala 1/1, cota initiala 1/1 1) PÎȚILIGA IOAN	A1

C. Partea III. SARCINI .

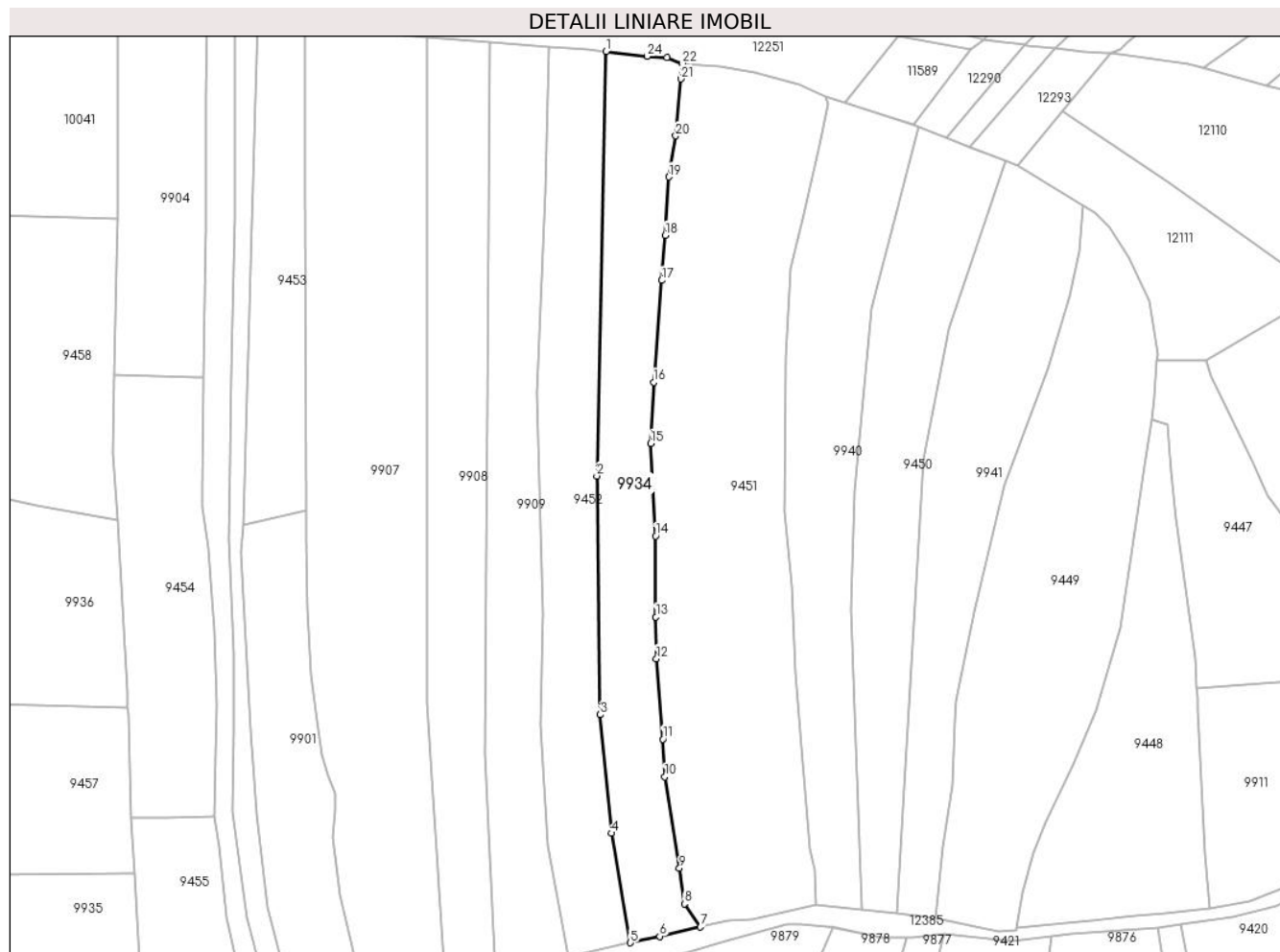
Inscrieri privind dezmembramintele dreptului de proprietate, drepturi reale de garanție și sarcini	Referințe
NU SUNT	

Anexa Nr. 1 La Partea I

Teren

Nr cadastral	Suprafața (mp)*	Observații / Referințe
	6.884	

* Suprafața este determinată în planul de proiecție Stereo 70.



Date referitoare la teren

Crt	Categorie folosință	Intravilan	Suprafața (mp)	Tarla	Parcelă	Nr. topo	Observații / Referințe
1	faneata	NU	6.884	-	-	-	

Lungime Segmente

1) Valorile lungimilor segmentelor sunt obținute din proiecție în plan.

Punct început	X / Y	Punct sfârșit	X / Y	Lungime segment (** (m)	Punct început	X / Y	Punct sfârșit	X / Y	Lungime segment (** (m)
1	580.047,508 637.807,459	2	580.044,151 637.655,402	152.094	2	580.044,151 637.655,402	3	580.045,391 637.569,862	85.549
3	580.045,391 637.569,862	4	580.049,317 637.527,409	42.634	4	580.049,317 637.527,409	5	580.056,17 637.488,181	39.822
5	580.056,17 637.488,181	6	580.066,676 637.490,494	10.758	6	580.066,676 637.490,494	7	580.081,332 637.493,861	15.038
7	580.081,332 637.493,861	8	580.075,547 637.502,093	10.061	8	580.075,547 637.502,093	9	580.073,752 637.514,847	12.88
9	580.073,752 637.514,847	10	580.068,533 637.547,703	33.268	10	580.068,533 637.547,703	11	580.067,822 637.561,121	13.437

Punct început	X / Y	Punct sfârșit	X / Y	Lungime segment (** (m)
11	580.067,822 637.561,121	12	580.065,541 637.589,961	28.93
13	580.065,331 637.604,897	14	580.065,257 637.633,875	28.978
15	580.063,501 637.667,03	16	580.064,554 637.688,983	21.978
17	580.067,389 637.725,417	18	580.068,737 637.741,612	16.251
19	580.069,927 637.762,512	20	580.072,445 637.777,22	14.922
21	580.074,301 637.797,604	22	580.074,81 637.803,184	5.603
23	580.069,258 637.805,228	24	580.062,174 637.805,671	7.098

Punct început	X / Y	Punct sfârșit	X / Y	Lungime segment (** (m)
12	580.065,541 637.589,961	13	580.065,331 637.604,897	14.937
14	580.065,257 637.633,875	15	580.063,501 637.667,03	33.201
16	580.064,554 637.688,983	17	580.067,389 637.725,417	36.544
18	580.068,737 637.741,612	19	580.069,927 637.762,512	20.934
20	580.072,445 637.777,22	21	580.074,301 637.797,604	20.468
22	580.074,81 637.803,184	23	580.069,258 637.805,228	5.916
24	580.062,174 637.805,671	1	580.047,508 637.807,459	14.775

** Lungimile segmentelor sunt determinate în planul de proiecție Stereo 70 și sunt rotunjite la 1 milimetru.

*** Distanța dintre puncte este formată din segmente cumulate ce sunt mai mici decât valoarea 1 milimetru.

**DATE DESPRE IMOBILUL NR. 9935**

Oficiul de Cadastru și Publicitate Imobiliară NEAMT
Biroul de Cadastru și Publicitate Imobiliară Targu-Neamt

A. Partea I. Descrierea imobilului

TEREN Extravilan

Adresa: Jud. Neamt

Nr. Crt	Nr cadastral Nr. topografic	Suprafața* (mp)	Observații / Referințe
A1		4.500	Sector cadastral:190 Teren neimpregmuit;

B. Partea II. Proprietari și acte

Inscrieri privitoare la dreptul de proprietate și alte drepturi reale	Referințe
/	
Act Administrativ nr. 12943, din 22/08/2023 emis de PRIMARIA COMUNEI PIPIRIG;	
B1	A1
Inscrierea posesiei, drept de PROPRIETATE, dobandit prin Lege, cota actuala 1/1, cota initiala 1/1 1) PRUNĂ ANA-IULIA	

C. Partea III. SARCINI .

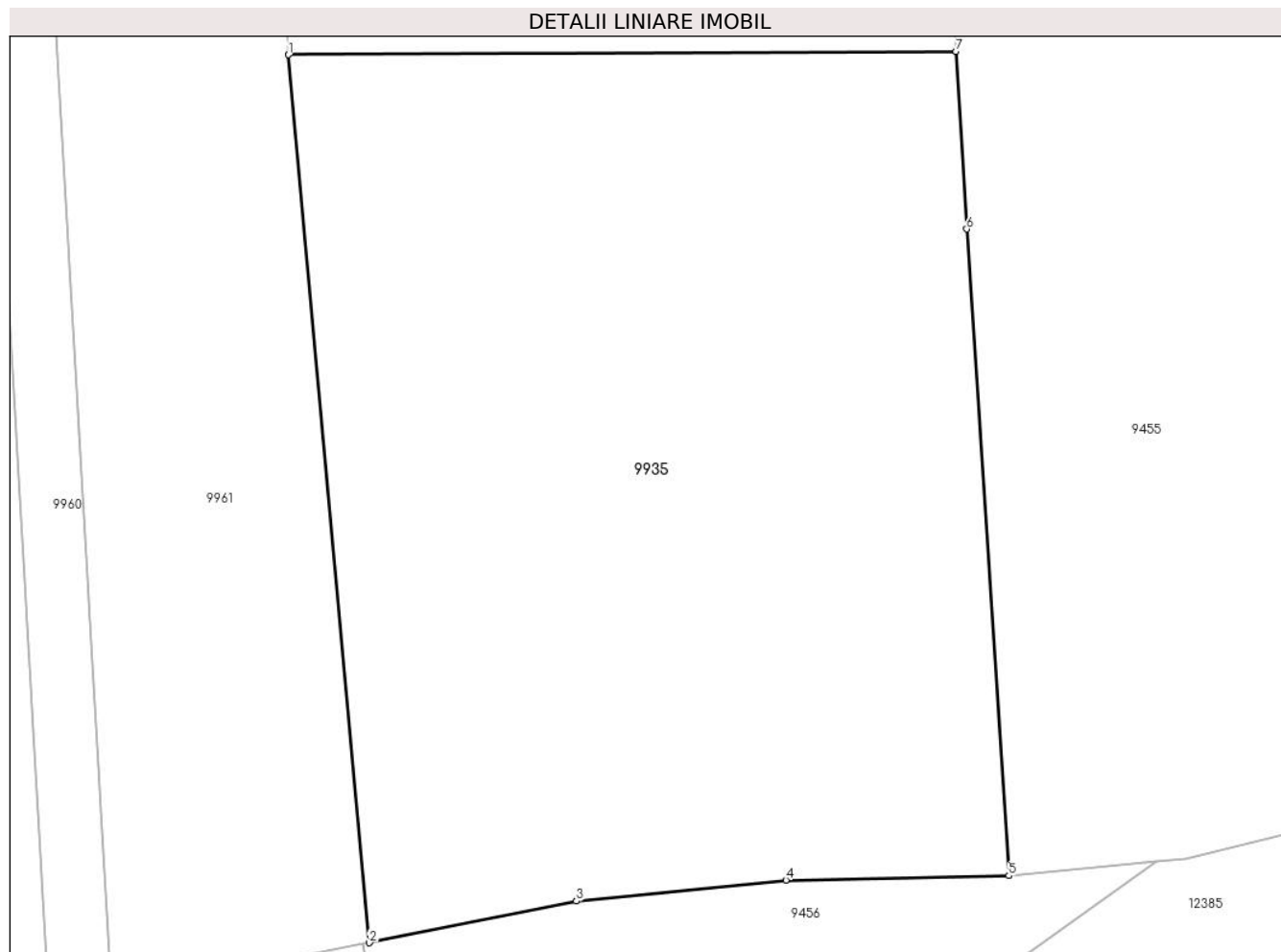
Inscrieri privind dezmembramintele dreptului de proprietate, drepturi reale de garanție și sarcini	Referințe
NU SUNT	

Anexa Nr. 1 La Partea I

Teren

Nr cadastral	Suprafața (mp)*	Observații / Referințe
	4.500	

* Suprafața este determinată în planul de proiecție Stereo 70.



Date referitoare la teren

Crt	Categorie folosință	Intra vilan	Suprafața (mp)	Tarla	Parcelă	Nr. topo	Observații / Referințe
1	faneata	NU	4.500	-	-	-	

Lungime Segmente

1) Valorile lungimilor segmentelor sunt obținute din proiecție în plan.

Punct început	X / Y	Punct sfârșit	X / Y	Lungime segment (** (m)
1	579.818,045 637.512,584	2	579.825,336 637.432,554	80.361
2	579.825,336 637.432,554	3	579.844,021 637.436,317	19.06
3	579.844,021 637.436,317	4	579.862,921 637.438,196	18.993
4	579.862,921 637.438,196	5	579.883,049 637.438,596	20.132
5	579.883,049 637.438,596	6	579.879,252 637.496,879	58.407

Punct început	X / Y	Punct sfârșit	X / Y	Lungime segment (** (m)
6	579.879,252 637.496,879	7	579.878,284 637.512,886	16.036
7	579.878,284 637.512,886	1	579.818,045 637.512,584	60.24

** Lungimile segmentelor sunt determinate în planul de proiecție Stereo 70 și sunt rotunjite la 1 milimetru.

*** Distanța dintre puncte este formată din segmente cumulate ce sunt mai mici decât valoarea 1 milimetru.

**DATE DESPRE IMOBILUL NR. 9936**

Oficiul de Cadastru și Publicitate Imobiliară NEAMT
Biroul de Cadastru și Publicitate Imobiliară Targu-Neamt

A. Partea I. Descrierea imobilului

TEREN Extravilan

Adresa: Jud. Neamt

Nr. Crt	Nr cadastral Nr. topografic	Suprafața* (mp)	Observații / Referințe
A1		4.300	Sector cadastral:190 Teren neimpregmuit;

B. Partea II. Proprietari și acte

Inscrieri privitoare la dreptul de proprietate și alte drepturi reale	Referințe
/	
Act Administrativ nr. 12943, din 22/08/2023 emis de PRIMARIA COMUNEI PIPIRIG;	
B1	A1
Inscrierea posesiei, drept de PROPRIETATE, dobandit prin Lege, cota actuala 1/1, cota initiala 1/1	
1) PRUNĂ LIVIA	

C. Partea III. SARCINI .

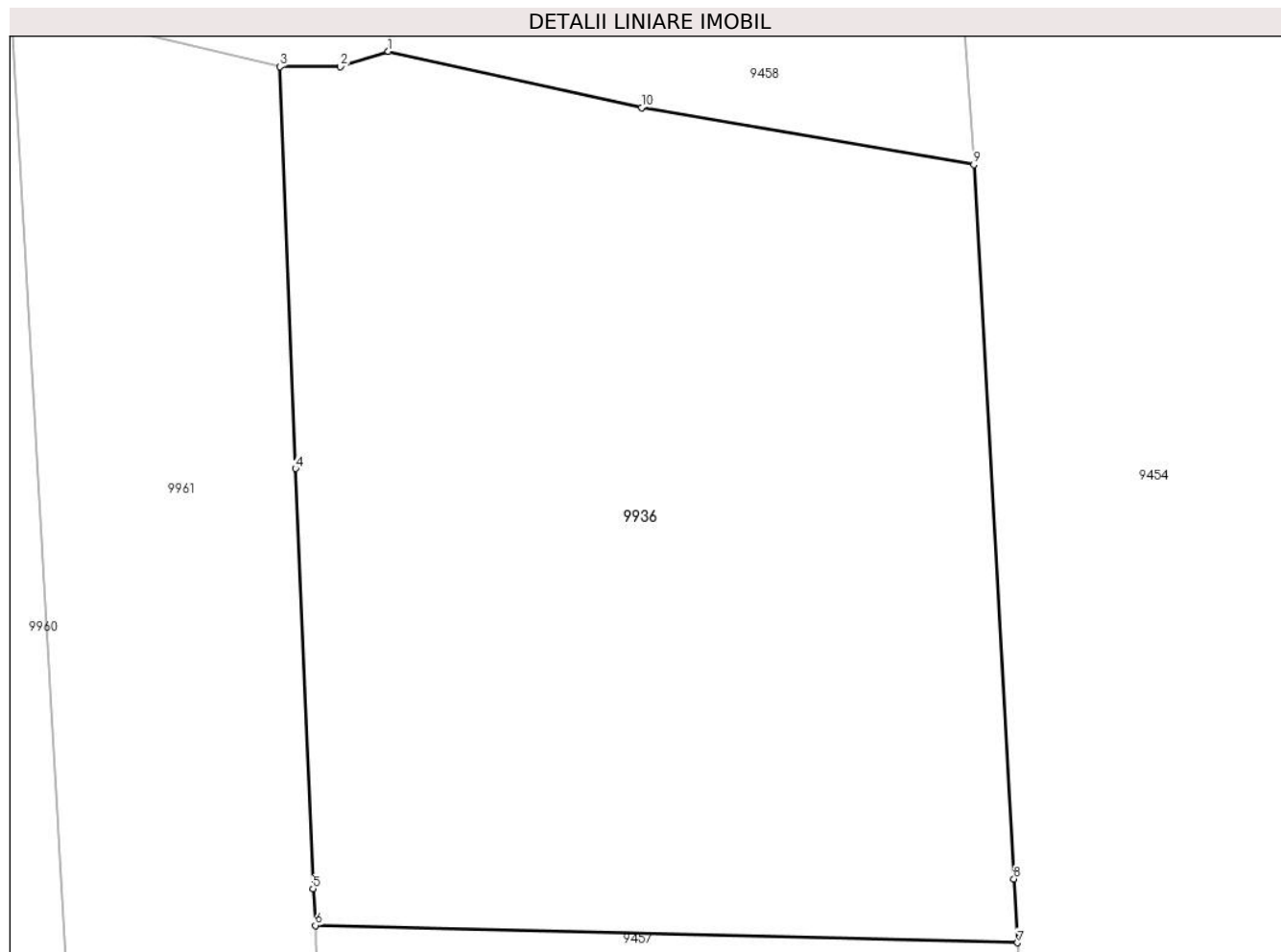
Inscrieri privind dezmembramintele dreptului de proprietate, drepturi reale de garanție și sarcini	Referințe
NU SUNT	

Anexa Nr. 1 La Partea I

Teren

Nr cadastral	Suprafața (mp)*	Observații / Referințe
	4.300	

* Suprafața este determinată în planul de proiecție Stereo 70.



Date referitoare la teren

Crt	Categorie folosință	Intra vilan	Suprafața (mp)	Tarla	Parcelă	Nr. topo	Observații / Referințe
1	faneata	NU	4.300	-	-	-	

Lungime Segmente

1) Valorile lungimilor segmentelor sunt obținute din proiecție în plan.

Punct început	X / Y	Punct sfârșit	X / Y	Lungime segment (** (m)
1	579.821,647 637.649,475	2	579.817,509 637.648,157	4.343
2	579.817,509 637.648,157	3	579.812,282 637.648,157	5.227
3	579.812,282 637.648,157	4	579.813,637 637.613,508	34.675
4	579.813,637 637.613,508	5	579.815,149 637.577,277	36.263
5	579.815,149 637.577,277	6	579.815,352 637.574,106	3.177

Punct început	X / Y	Punct sfârșit	X / Y	Lungime segment (** (m)
6	579.815,352 637.574,106	7	579.875,961 637.572,619	60.627
7	579.875,961 637.572,619	8	579.875,651 637.578,125	5.515
8	579.875,651 637.578,125	9	579.872,192 637.639,707	61.679
9	579.872,192 637.639,707	10	579.843,504 637.644,635	29.108
10	579.843,504 637.644,635	1	579.821,647 637.649,475	22.386

** Lungimile segmentelor sunt determinate în planul de proiecție Stereo 70 și sunt rotunjite la 1 milimetru.

*** Distanța dintre puncte este formată din segmente cumulate ce sunt mai mici decât valoarea 1 milimetru.

**DATE DESPRE IMOBILUL NR. 9940**

Oficiul de Cadastru și Publicitate Imobiliară NEAMT
Biroul de Cadastru și Publicitate Imobiliară Targu-Neamt

A. Partea I. Descrierea imobilului

TEREN Extravilan

Adresa: Jud. Neamt

Nr. Crt	Nr cadastral Nr. topografic	Suprafața* (mp)	Observații / Referințe
A1		7.200	Sector cadastral:190 Teren neimpregmuit;

B. Partea II. Proprietari și acte

Inscrieri privitoare la dreptul de proprietate și alte drepturi reale		Referințe
/		
Act Normativ nr. 7, din 13/03/1996 emis de GUVERNUL ROMÂNIEI;		
B1	Inscrierea provizorie, drept de PROPRIETATE, dobandit prin Lege, cota actuala 1/1, cota initiala 1/1 1) COMUNA PIPIRIG, CIF:99999999999999, PROPRIETAR NEIDENTIFICAT	A1

C. Partea III. SARCINI .

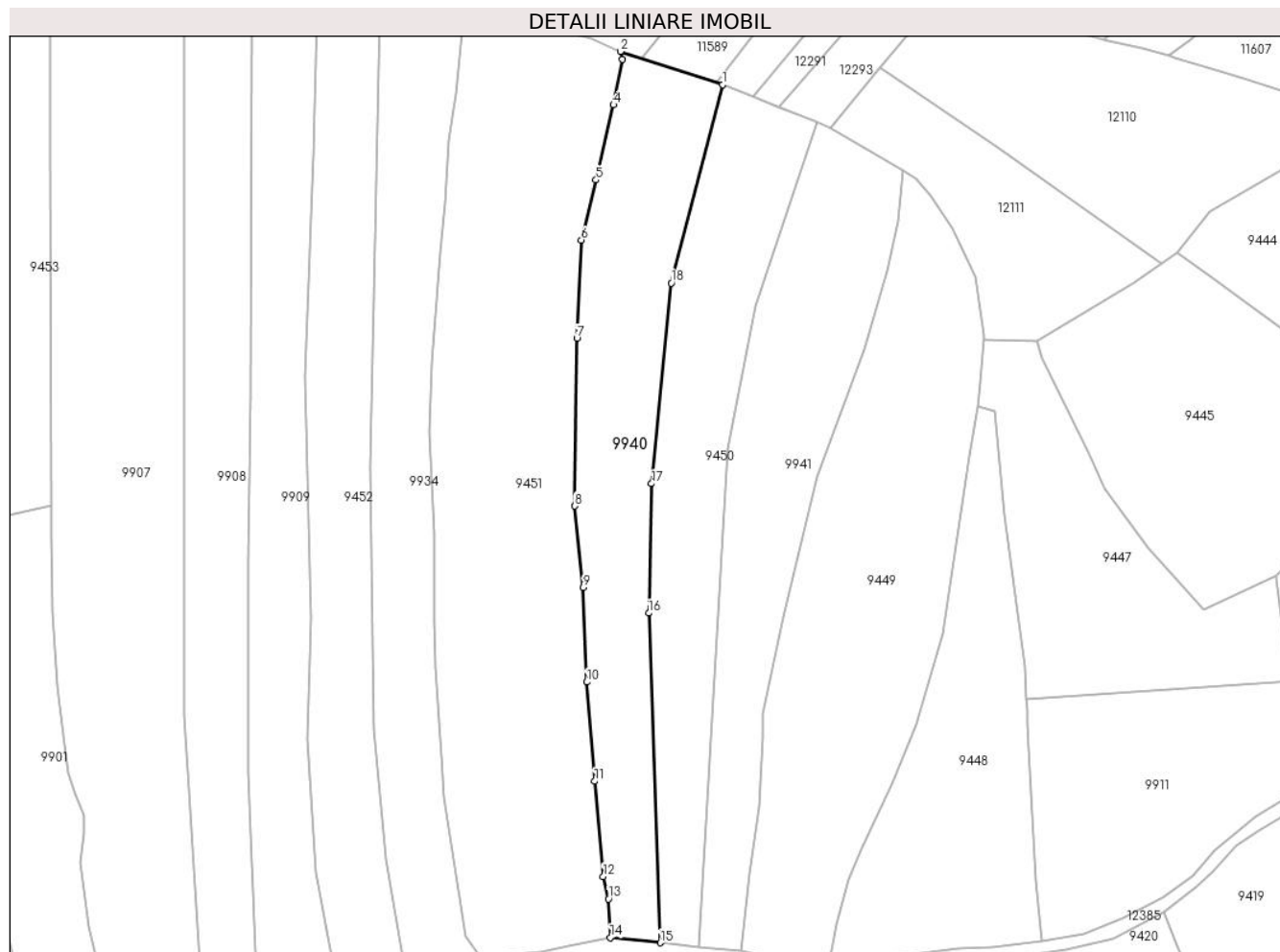
Inscrieri privind dezmembramintele dreptului de proprietate, drepturi reale de garanție și sarcini	Referințe
NU SUNT	

Anexa Nr. 1 La Partea I

Teren

Nr cadastral	Suprafața (mp)*	Observații / Referințe
	7.200	

* Suprafața este determinată în planul de proiecție Stereo 70.



Date referitoare la teren

Crt	Categorie folosință	Intravilan	Suprafața (mp)	Tarla	Parcelă	Nr. topo	Observații / Referințe
1	faneata	NU	7.200	-	-	-	

Lungime Segmente

1) Valorile lungimilor segmentelor sunt obținute din proiecție în plan.

Punct început	X / Y	Punct sfârșit	X / Y	Lungime segment (** (m)
1	580.159,631 637.780,538	2	580.126,226 637.791,403	35.128
2	580.126,226 637.791,403	3	580.126,937 637.788,824	2.675
3	580.126,937 637.788,824	4	580.123,963 637.773,922	15.196
4	580.123,963 637.773,922	5	580.118,215 637.749,341	25.244
5	580.118,215 637.749,341	6	580.113,458 637.729,728	20.182

Punct început	X / Y	Punct sfârșit	X / Y	Lungime segment (** (m)
6	580.113,458 637.729,728	7	580.111,972 637.697,573	32.189
7	580.111,972 637.697,573	8	580.111,334 637.642,745	54.832
8	580.111,334 637.642,745	9	580.114,095 637.616,053	26.834
9	580.114,095 637.616,053	10	580.115,19 637.585,168	30.904
10	580.115,19 637.585,168	11	580.117,811 637.552,7	32.574
11	580.117,811 637.552,7	12	580.120,607 637.521,546	31.279
12	580.120,607 637.521,546	13	580.122,302 637.514,213	7.526
13	580.122,302 637.514,213	14	580.122,924 637.501,614	12.614
14	580.122,924 637.501,614	15	580.139,252 637.499,904	16.417
15	580.139,252 637.499,904	16	580.135,487 637.607,721	107.883
16	580.135,487 637.607,721	17	580.136,45 637.650,028	42.318
17	580.136,45 637.650,028	18	580.142,871 637.715,621	65.907
18	580.142,871 637.715,621	1	580.159,631 637.780,538	67.046

** Lungimile segmentelor sunt determinate în planul de proiecție Stereo 70 și sunt rotunjite la 1 milimetru.

*** Distanța dintre puncte este formată din segmente cumulate ce sunt mai mici decât valoarea 1 milimetru.

**DATE DESPRE IMOBILUL NR. 9941**

Oficiul de Cadastru și Publicitate Imobiliară NEAMT
Biroul de Cadastru și Publicitate Imobiliară Targu-Neamt

A. Partea I. Descrierea imobilului

TEREN Extravilan

Adresa: Jud. Neamt

Nr. Crt	Nr cadastral Nr. topografic	Suprafața* (mp)	Observații / Referințe
A1		6.952	Sector cadastral:190 Teren neimprejmuit;

B. Partea II. Proprietari și acte

Inscrieri privitoare la dreptul de proprietate și alte drepturi reale		Referințe
/		
Act Normativ nr. 7, din 13/03/1996 emis de GUVERNUL ROMÂNIEI;		
B1	Inscrierea provizorie, drept de PROPRIETATE, dobandit prin Lege, cota actuala 1/1, cota initiala 1/1 1) COMUNA PIPIRIG, CIF:99999999999999, PROPRIETAR NEIDENTIFICAT	A1

C. Partea III. SARCINI .

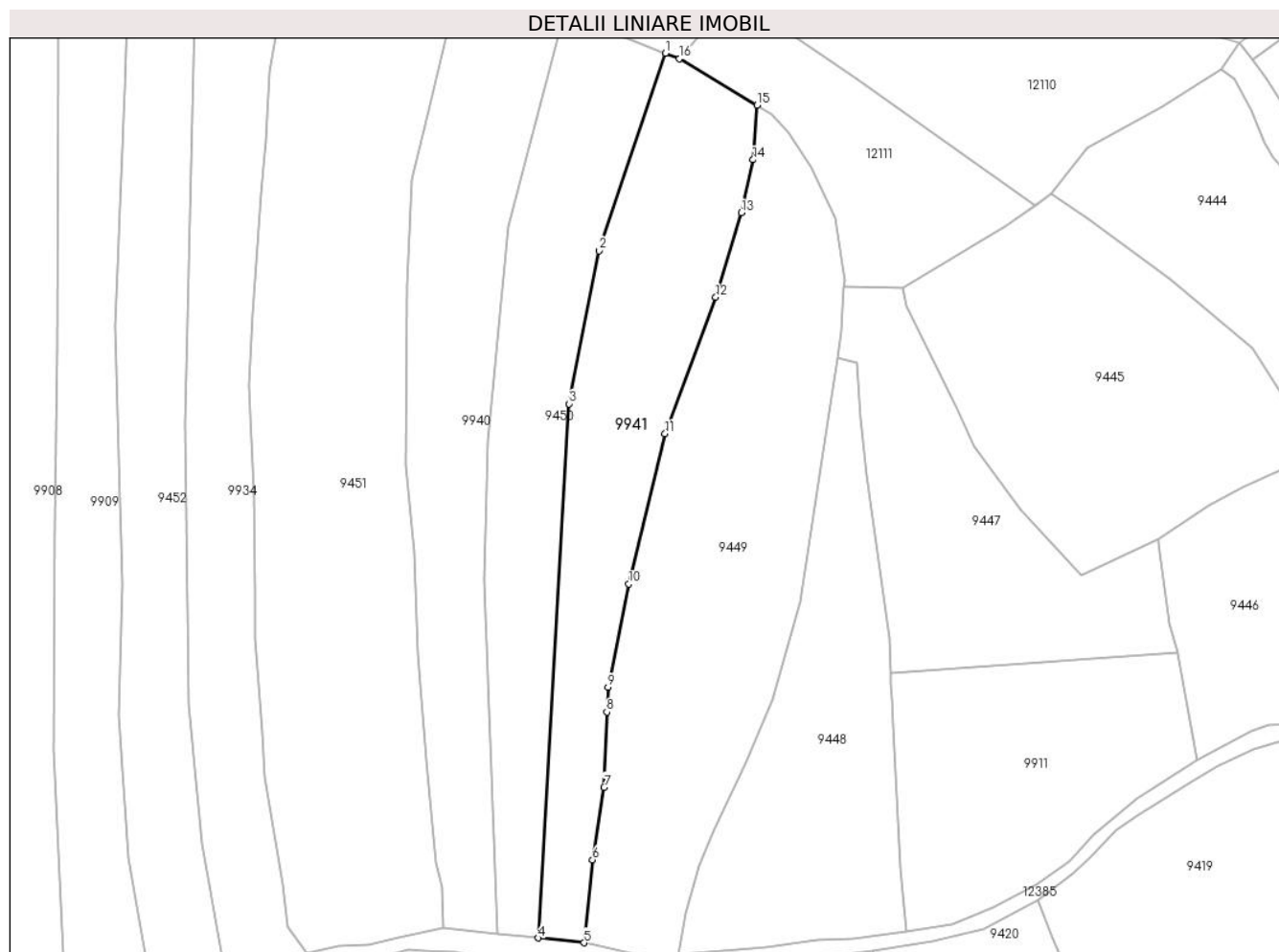
Inscrieri privind dezmembramintele dreptului de proprietate, drepturi reale de garanție și sarcini	Referințe
NU SUNT	

Anexa Nr. 1 La Partea I

Teren

Nr cadastral	Suprafața (mp)*	Observații / Referințe
	6.952	

* Suprafața este determinată în planul de proiecție Stereo 70.



Date referitoare la teren

Crt	Categorie folosință	Intravilan	Suprafața (mp)	Tarla	Parcelă	Nr. topo	Observații / Referințe
1	faneata	NU	3.059	-	-	-	
2	pasune	NU	3.893	-	-	-	Pășune împădurită

Lungime Segmente

1) Valorile lungimilor segmentelor sunt obținute din proiecție în plan.

Punct început	X / Y	Punct sfârșit	X / Y	Lungime segment (** (m)
1	580.190,614 637.768,202	2	580.170,335 637.708,022	63.505
2	580.170,335 637.708,022	3	580.161,254 637.661,366	47.532
3	580.161,254 637.661,366	4	580.151,783 637.498,591	163.05
4	580.151,783 637.498,591	5	580.165,734 637.497,13	14.027

Punct început	X / Y	Punct sfârșit	X / Y	Lungime segment (** (m)
5	580.165,734 637.497,13	6	580.168,385 637.522,44	25.448
6	580.168,385 637.522,44	7	580.171,859 637.544,529	22.361
7	580.171,859 637.544,529	8	580.172,756 637.567,431	22.92
8	580.172,756 637.567,431	9	580.173,051 637.574,951	7.526
9	580.173,051 637.574,951	10	580.179,389 637.606,439	32.12
10	580.179,389 637.606,439	11	580.190,516 637.652,285	47.177
11	580.190,516 637.652,285	12	580.205,947 637.693,817	44.306
12	580.205,947 637.693,817	13	580.213,799 637.719,569	26.922
13	580.213,799 637.719,569	14	580.217,307 637.735,713	16.521
14	580.217,307 637.735,713	15	580.218,588 637.752,322	16.658
15	580.218,588 637.752,322	16	580.194,888 637.766,5	27.617
16	580.194,888 637.766,5	1	580.190,614 637.768,202	4.6

** Lungimile segmentelor sunt determinate în planul de proiecție Stereo 70 și sunt rotunjite la 1 milimetru.

*** Distanța dintre puncte este formată din segmente cumulate ce sunt mai mici decât valoarea 1 milimetru.

**DATE DESPRE IMOBILUL NR. 9942**

Oficiul de Cadastru și Publicitate Imobiliară NEAMT
Biroul de Cadastru și Publicitate Imobiliară Targu-Neamt

A. Partea I. Descrierea imobilului

TEREN Extravilan

Adresa: Jud. Neamt

Nr. Crt	Nr cadastral Nr. topografic	Suprafața* (mp)	Observații / Referințe
A1		1.800	Sector cadastral:190 Teren neimpregmuit;

B. Partea II. Proprietari și acte

Inscrieri privitoare la dreptul de proprietate și alte drepturi reale		Referințe
/		
Act Administrativ nr. 12943, din 22/08/2023 emis de PRIMARIA COMUNEI PIPIRIG;		
B1	Inscrierea posesiei, drept de PROPRIETATE, dobandit prin Lege, cota actuala 1/1, cota initiala 1/1 1) PRUNĂ ANA-IULIA	A1

C. Partea III. SARCINI .

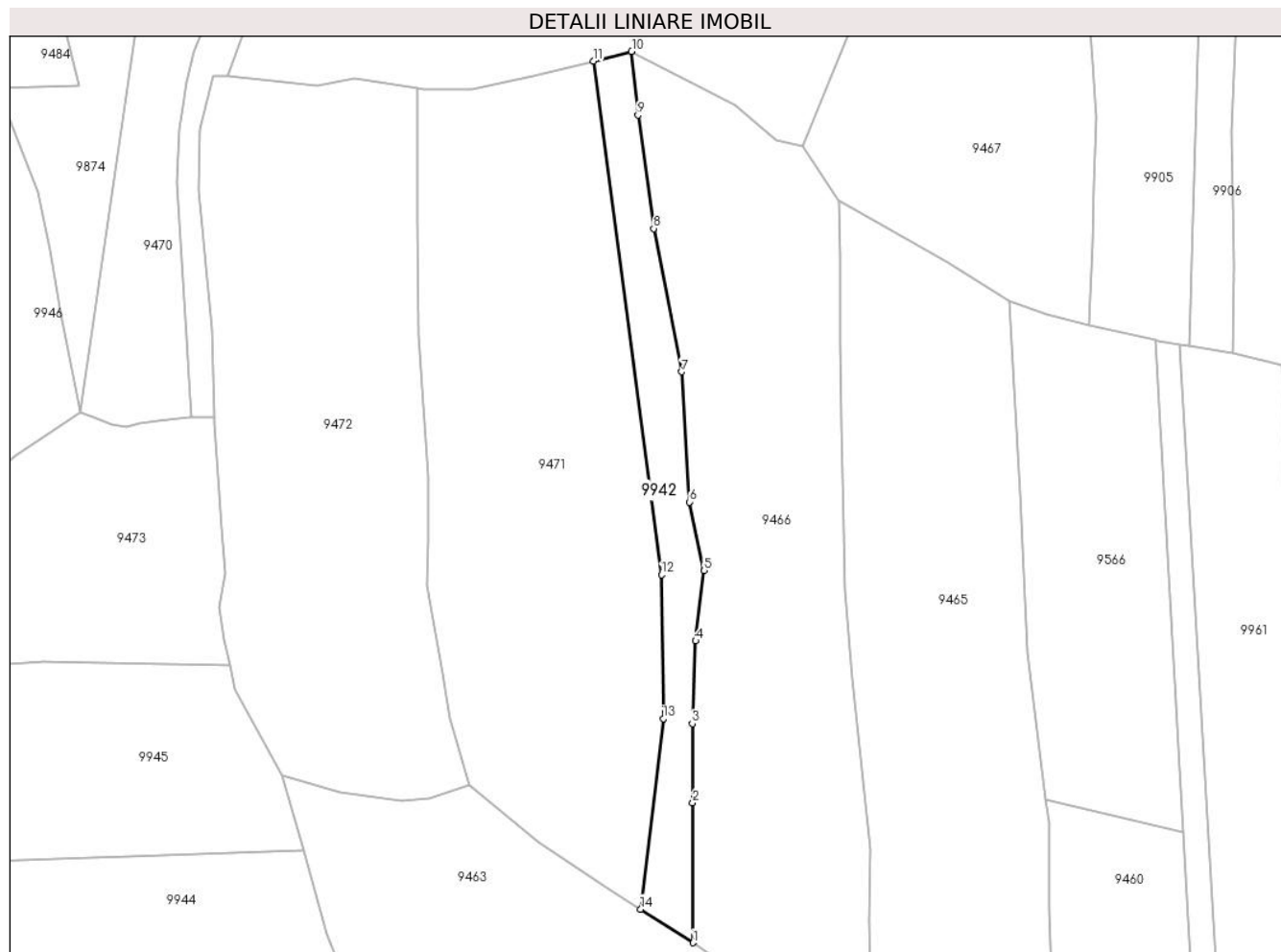
Inscrieri privind dezmembramintele dreptului de proprietate, drepturi reale de garanție și sarcini	Referințe
NU SUNT	

Anexa Nr. 1 La Partea I

Teren

Nr cadastral	Suprafața (mp)*	Observații / Referințe
	1.800	

* Suprafața este determinată în planul de proiecție Stereo 70.



Date referitoare la teren

Crt	Categorie folosință	Intra vilan	Suprafața (mp)	Tarla	Parcelă	Nr. topo	Observații / Referințe
1	faneata	NU	1.800	-	-	-	

Lungime Segmente

1) Valorile lungimilor segmentelor sunt obținute din proiecție în plan.

Punct început	X / Y	Punct sfârșit	X / Y	Lungime segment (** (m)
1	579.678,073 637.516,545	2	579.678,017 637.548,449	31.904
2	579.678,017 637.548,449	3	579.677,931 637.566,403	17.954
3	579.677,931 637.566,403	4	579.678,699 637.585,26	18.873
4	579.678,699 637.585,26	5	579.680,646 637.601,244	16.102
5	579.680,646 637.601,244	6	579.677,291 637.616,882	15.994

Punct început	X / Y	Punct sfârșit	X / Y	Lungime segment (** (m)
6	579.677,291 637.616,882	7	579.675,532 637.646,524	29.694
7	579.675,532 637.646,524	8	579.669,127 637.679,141	33.24
8	579.669,127 637.679,141	9	579.665,526 637.704,951	26.06
9	579.665,526 637.704,951	10	579.664,114 637.719,456	14.574
10	579.664,114 637.719,456	11	579.655,352 637.717,224	9.042
11	579.655,352 637.717,224	12	579.670,902 637.600,325	117.929
12	579.670,902 637.600,325	13	579.671,361 637.567,559	32.769
13	579.671,361 637.567,559	14	579.666,165 637.524,185	43.684
14	579.666,165 637.524,185	1	579.678,073 637.516,545	14.148

** Lungimile segmentelor sunt determinate în planul de proiecție Stereo 70 și sunt rotunjite la 1 milimetru.

*** Distanța dintre puncte este formată din segmente cumulate ce sunt mai mici decât valoarea 1 milimetru.

**DATE DESPRE IMOBILUL NR. 9944**

Oficiul de Cadastru și Publicitate Imobiliară NEAMT
Biroul de Cadastru și Publicitate Imobiliară Targu-Neamt

A. Partea I. Descrierea imobilului

TEREN Extravilan

Adresa: Jud. Neamt

Nr. Crt	Nr cadastral Nr. topografic	Suprafața* (mp)	Observații / Referințe
A1		6.479	Sector cadastral:190 Teren neimpregmuit;

B. Partea II. Proprietari și acte

Inscrieri privitoare la dreptul de proprietate și alte drepturi reale		Referințe
/		
Act Administrativ nr. 12943, din 22/08/2023 emis de PRIMARIA COMUNEI PIPIRIG;		
B1	Inscrierea posesiei, drept de PROPRIETATE, dobandit prin Lege, cota actuala 1/1, cota initiala 1/1 1) BĂRGĂOANU NECULAI	A1

C. Partea III. SARCINI .

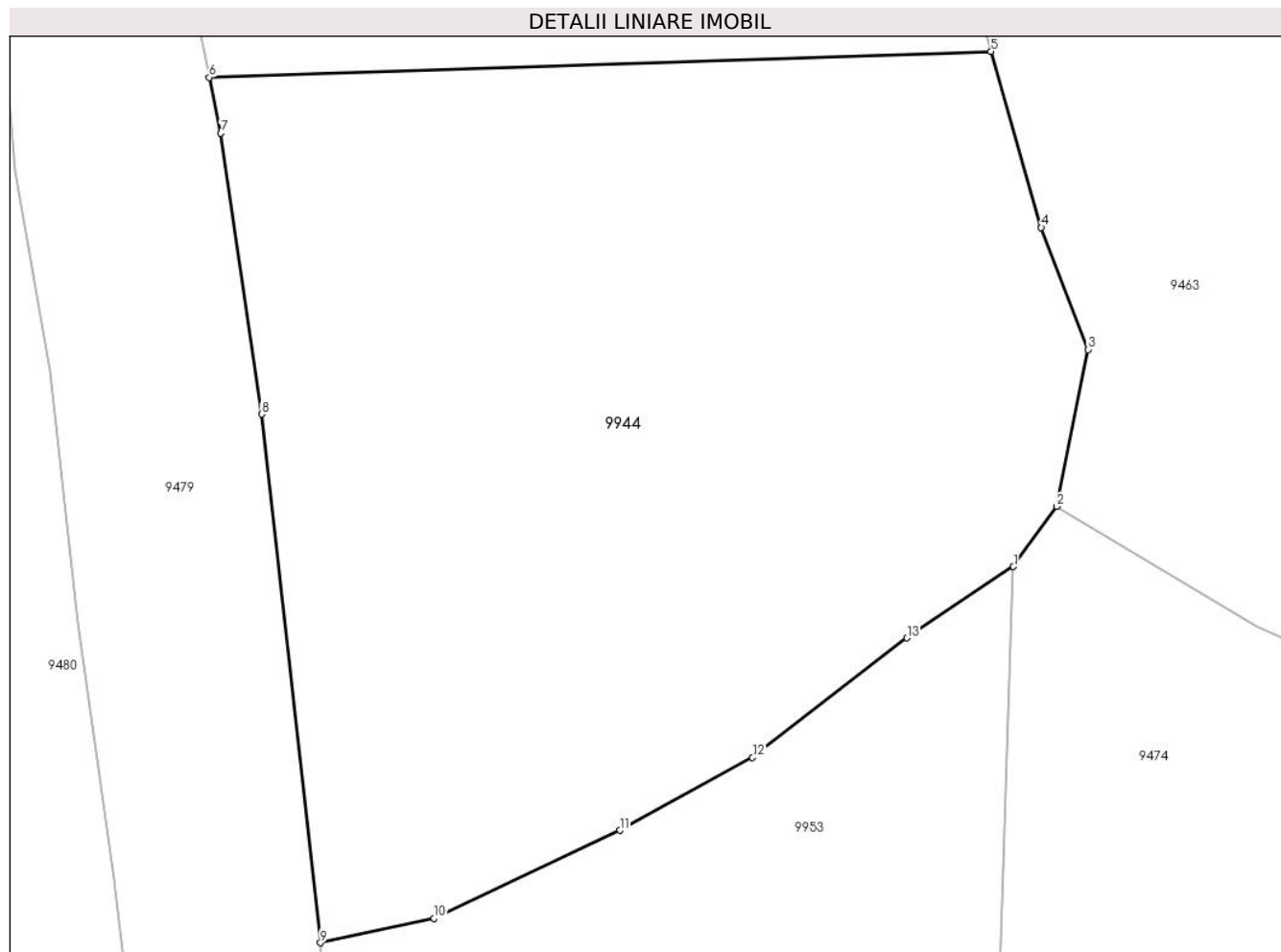
Inscrieri privind dezmembramintele dreptului de proprietate, drepturi reale de garanție și sarcini	Referințe
NU SUNT	

Anexa Nr. 1 La Partea I

Teren

Nr cadastral	Suprafața (mp)*	Observații / Referințe
	6.479	

* Suprafața este determinată în planul de proiecție Stereo 70.



Date referitoare la teren

Crt	Categorie folosință	Intra vilan	Suprafața (mp)	Tarla	Parcelă	Nr. topo	Observații / Referințe
1	faneata	NU	6.479	-	-	-	

Lungime Segmente

1) Valorile lungimilor segmentelor sunt obținute din proiecție în plan.

Punct început	X / Y	Punct sfârșit	X / Y	Lungime segment (** (m)
1	579.591,714 637.482,295	2	579.596,36 637.488,738	7.943
2	579.596,36 637.488,738	3	579.599,723 637.505,548	17.143
3	579.599,723 637.505,548	4	579.594,702 637.518,629	14.012
4	579.594,702 637.518,629	5	579.589,312 637.537,502	19.628
5	579.589,312 637.537,502	6	579.505,439 637.534,733	83.919

Punct început	X / Y	Punct sfârșit	X / Y	Lungime segment (** (m)
6	579.505,439 637.534,733	7	579.506,689 637.528,732	6.13
7	579.506,689 637.528,732	8	579.511,045 637.498,641	30.405
8	579.511,045 637.498,641	9	579.517,359 637.441,977	57.015
9	579.517,359 637.441,977	10	579.529,561 637.444,603	12.481
10	579.529,561 637.444,603	11	579.549,474 637.454,026	22.03
11	579.549,474 637.454,026	12	579.563,726 637.461,827	16.247
12	579.563,726 637.461,827	13	579.580,287 637.474,644	20.941
13	579.580,287 637.474,644	1	579.591,714 637.482,295	13.752

** Lungimile segmentelor sunt determinate în planul de proiecție Stereo 70 și sunt rotunjite la 1 milimetru.

*** Distanța dintre puncte este formată din segmente cumulate ce sunt mai mici decât valoarea 1 milimetru.

**DATE DESPRE IMOBILUL NR. 9945**

Oficiul de Cadastru și Publicitate Imobiliară NEAMT
Biroul de Cadastru și Publicitate Imobiliară Targu-Neamt

A. Partea I. Descrierea imobilului

TEREN Extravilan

Adresa: Jud. Neamt

Nr. Crt	Nr cadastral Nr. topografic	Suprafața* (mp)	Observații / Referințe
A1		3.600	Sector cadastral:190 Teren neimpregmuit;

B. Partea II. Proprietari și acte

Inscrieri privitoare la dreptul de proprietate și alte drepturi reale		Referințe
/		
Act Administrativ nr. 12943, din 22/08/2023 emis de PRIMARIA COMUNEI PIPIRIG;		
B1	Inscrierea posesiei, drept de PROPRIETATE, dobandit prin Lege, cota actuala 1/1, cota initiala 1/1 1) BUTNARU GHEORGHE	A1

C. Partea III. SARCINI .

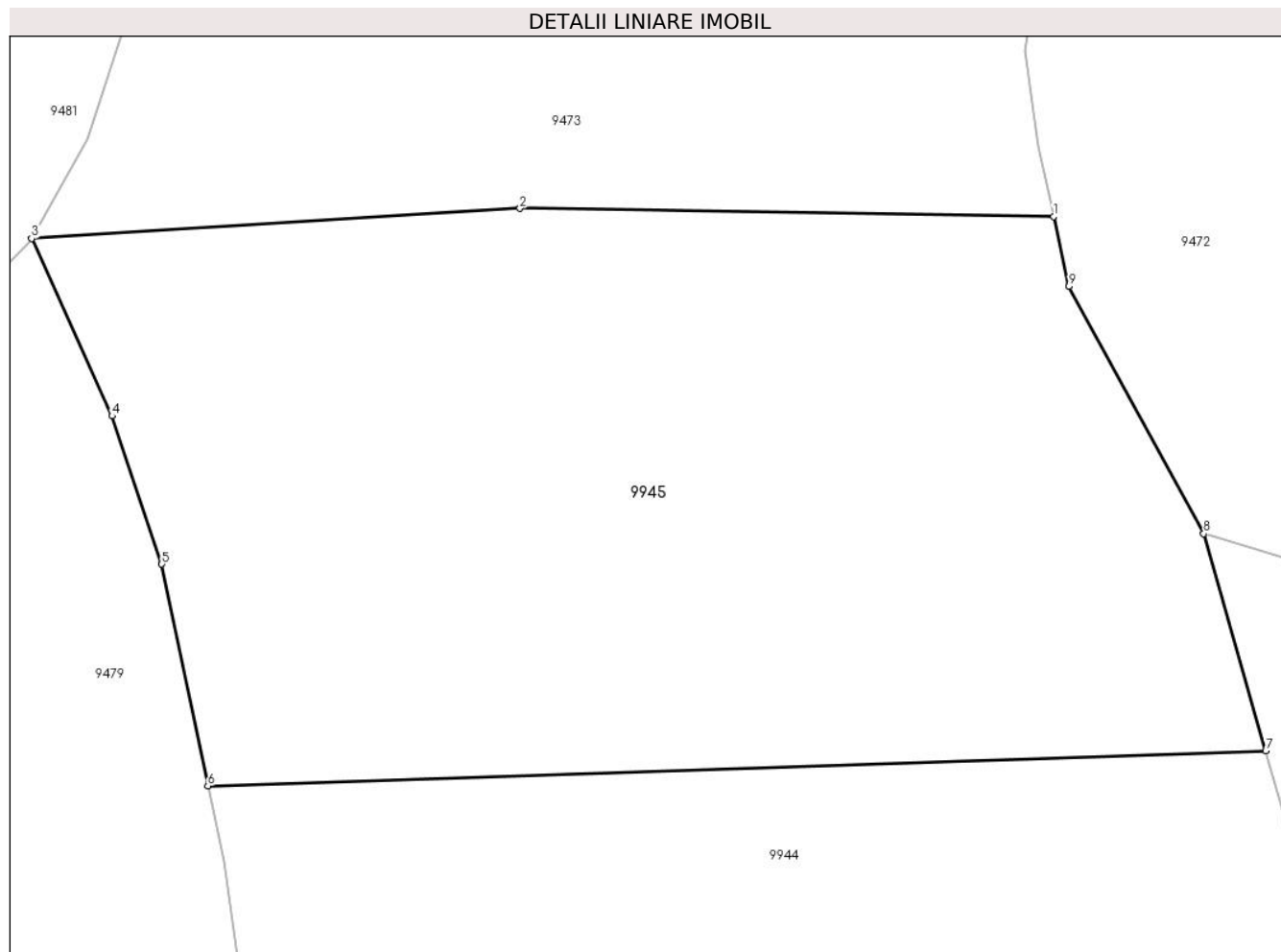
Inscrieri privind dezmembramintele dreptului de proprietate, drepturi reale de garanție și sarcini	Referințe
NU SUNT	

Anexa Nr. 1 La Partea I

Teren

Nr cadastral	Suprafața (mp)*	Observații / Referințe
	3.600	

* Suprafața este determinată în planul de proiecție Stereo 70.



Date referitoare la teren

Crt	Categorie folosință	Intra vilan	Suprafața (mp)	Tarla	Parcelă	Nr. topo	Observații / Referințe
1	faneata	NU	3.600	-	-	-	

Lungime Segmente

1) Valorile lungimilor segmentelor sunt obținute din proiecție în plan.

Punct început	X / Y	Punct sfârșit	X / Y	Lungime segment (** (m)
1	579.572,5 637.579,83	2	579.530,181 637.580,47	42.324
2	579.530,181 637.580,47	3	579.491,463 637.578,083	38.792
3	579.491,463 637.578,083	4	579.497,838 637.564,024	15.437
4	579.497,838 637.564,024	5	579.501,784 637.552,287	12.383
5	579.501,784 637.552,287	6	579.505,439 637.534,733	17.93

Punct început	X / Y	Punct sfârșit	X / Y	Lungime segment (** (m)
6	579.505,439 637.534,733	7	579.589,312 637.537,502	83.919
7	579.589,312 637.537,502	8	579.584,401 637.554,702	17.887
8	579.584,401 637.554,702	9	579.573,705 637.574,285	22.314
9	579.573,705 637.574,285	1	579.572,5 637.579,83	5.674

** Lungimile segmentelor sunt determinate în planul de proiecție Stereo 70 și sunt rotunjite la 1 milimetru.

*** Distanța dintre puncte este formată din segmente cumulate ce sunt mai mici decât valoarea 1 milimetru.

**DATE DESPRE IMOBILUL NR. 9946**

Oficiul de Cadastru și Publicitate Imobiliară NEAMT
Biroul de Cadastru și Publicitate Imobiliară Targu-Neamt

A. Partea I. Descrierea imobilului

TEREN Extravilan

Adresa: Jud. Neamt

Nr. Crt	Nr cadastral Nr. topografic	Suprafața* (mp)	Observații / Referințe
A1		6.526	Sector cadastral:190 Teren imprejmuit;

B. Partea II. Proprietari și acte

Inscrieri privitoare la dreptul de proprietate și alte drepturi reale		Referințe
/		
Act Administrativ nr. 17842, din 10/11/2023 emis de PRIMARIA COMUNEI PIPIRIG;		
B1	Inscrierea posesiei, drept de PROPRIETATE, dobandit prin Lege, cota actuala 1/1, cota initiala 1/1 1) RADU DOREL	A1

C. Partea III. SARCINI .

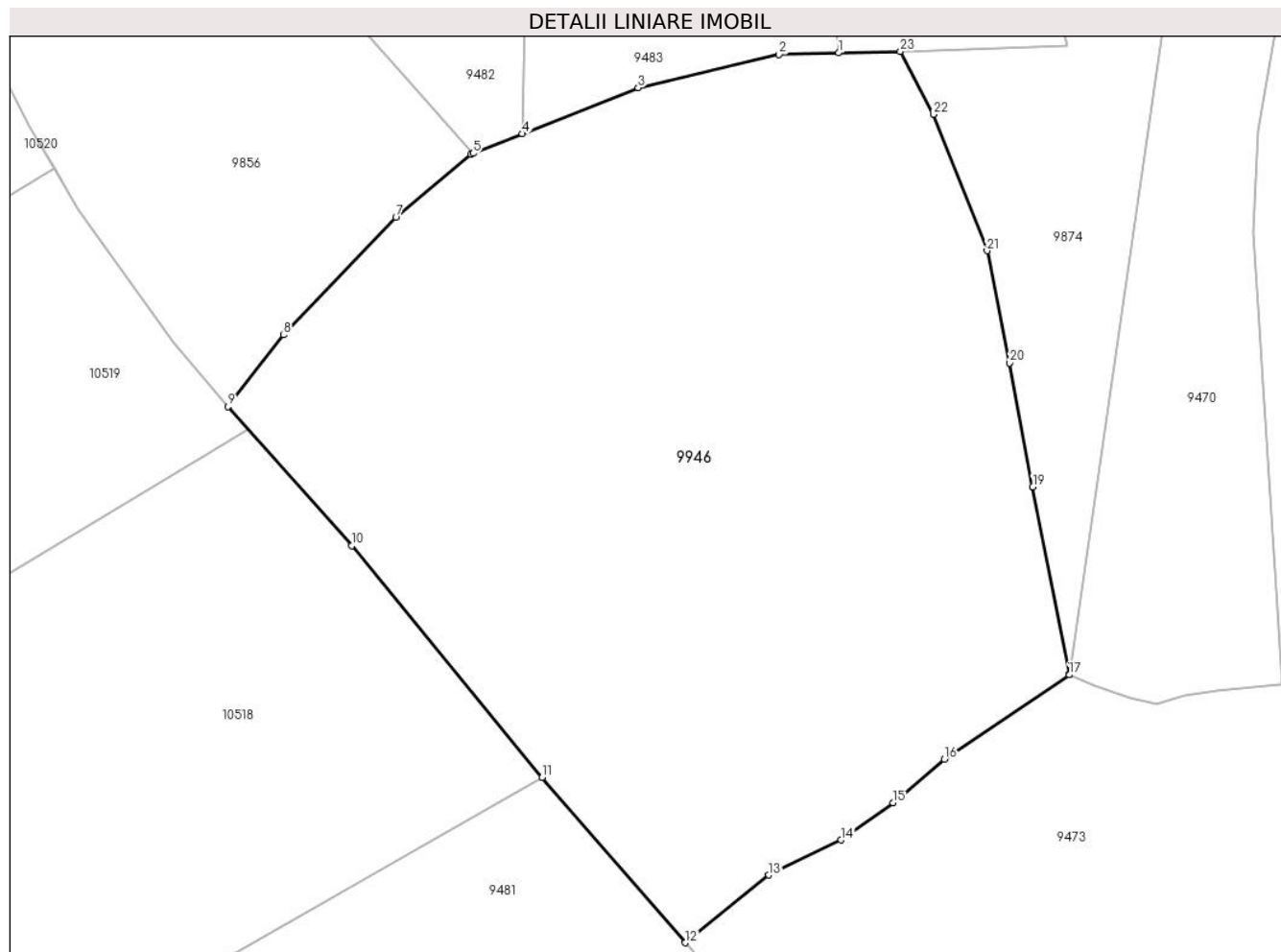
Inscrieri privind dezmembramintele dreptului de proprietate, drepturi reale de garanție și sarcini	Referințe
NU SUNT	

Anexa Nr. 1 La Partea I

Teren

Nr cadastral	Suprafața (mp)*	Observații / Referințe
	6.526	

* Suprafața este determinată în planul de proiecție Stereo 70.



Date referitoare la teren

Crt	Categorie folosință	Intravilan	Suprafața (mp)	Tarla	Parcelă	Nr. topo	Observații / Referințe
1	faneata	NU	6.526	-	-	-	

Lungime Segmente

1) Valorile lungimilor segmentelor sunt obținute din proiecție în plan.

Punct început	X / Y	Punct sfârșit	X / Y	Lungime segment (** (m)
1	579.511,177 637.710,933	2	579.504,104 637.710,758	7.075
3	579.487,421 637.706,808	4	579.473,693 637.701,365	14.768
5	579.467,857 637.699,051	6	579.467,611 637.698,954	0.264
7	579.458,712 637.691,459	8	579.445,39 637.677,561	19.252
9	579.438,831 637.669,092	10	579.453,479 637.652,62	22.043

Punct început	X / Y	Punct sfârșit	X / Y	Lungime segment (** (m)
2	579.504,104 637.710,758	3	579.487,421 637.706,808	17.144
4	579.473,693 637.701,365	5	579.467,857 637.699,051	6.278
6	579.467,611 637.698,954	7	579.458,712 637.691,459	11.635
8	579.445,39 637.677,561	9	579.438,831 637.669,092	10.712
10	579.453,479 637.652,62	11	579.476,046 637.625,216	35.5

Punct început	X / Y	Punct sfârșit	X / Y	Lungime segment (** (m)
11	579.476,046 637.625,216	12	579.492,988 637.605,636	25.892
13	579.502,903 637.613,643	14	579.511,463 637.617,784	9.509
15	579.517,63 637.622,2	16	579.523,704 637.627,352	7.965
17	579.538,505 637.637,343	18	579.538,487 637.637,431	0.09
19	579.534,182 637.659,576	20	579.531,436 637.674,251	14.93
21	579.528,75 637.687,518	22	579.522,389 637.703,673	17.362
23	579.518,483 637.711,114	1	579.511,177 637.710,933	7.308

Punct început	X / Y	Punct sfârșit	X / Y	Lungime segment (** (m)
12	579.492,988 637.605,636	13	579.502,903 637.613,643	12.744
14	579.511,463 637.617,784	15	579.517,63 637.622,2	7.585
16	579.523,704 637.627,352	17	579.538,505 637.637,343	17.857
18	579.538,487 637.637,431	19	579.534,182 637.659,576	22.56
20	579.531,436 637.674,251	21	579.528,75 637.687,518	13.536
22	579.522,389 637.703,673	23	579.518,483 637.711,114	8.404

** Lungimile segmentelor sunt determinate în planul de proiecție Stereo 70 și sunt rotunjite la 1 milimetru.

*** Distanța dintre puncte este formată din segmente cumulate ce sunt mai mici decât valoarea 1 milimetru.

**DATE DESPRE IMOBILUL NR. 9949**

Oficiul de Cadastru și Publicitate Imobiliară NEAMT
Biroul de Cadastru și Publicitate Imobiliară Targu-Neamt

A. Partea I. Descrierea imobilului

TEREN Extravilan

Adresa: Jud. Neamt

Nr. Crt	Nr cadastral Nr. topografic	Suprafața* (mp)	Observații / Referințe
A1		8.316	Sector cadastral:190 Teren neimpregmuit;

B. Partea II. Proprietari și acte

Inscrieri privitoare la dreptul de proprietate și alte drepturi reale		Referințe
/		
Act Administrativ nr. 12943, din 22/08/2023 emis de PRIMARIA COMUNEI PIPIRIG;		
B1	Inscrierea posesiei, drept de PROPRIETATE, dobandit prin Lege, cota actuala 1/1, cota initiala 1/1 1) DAVID PETRU-VALERICĂ, - bun propriu	A1

C. Partea III. SARCINI .

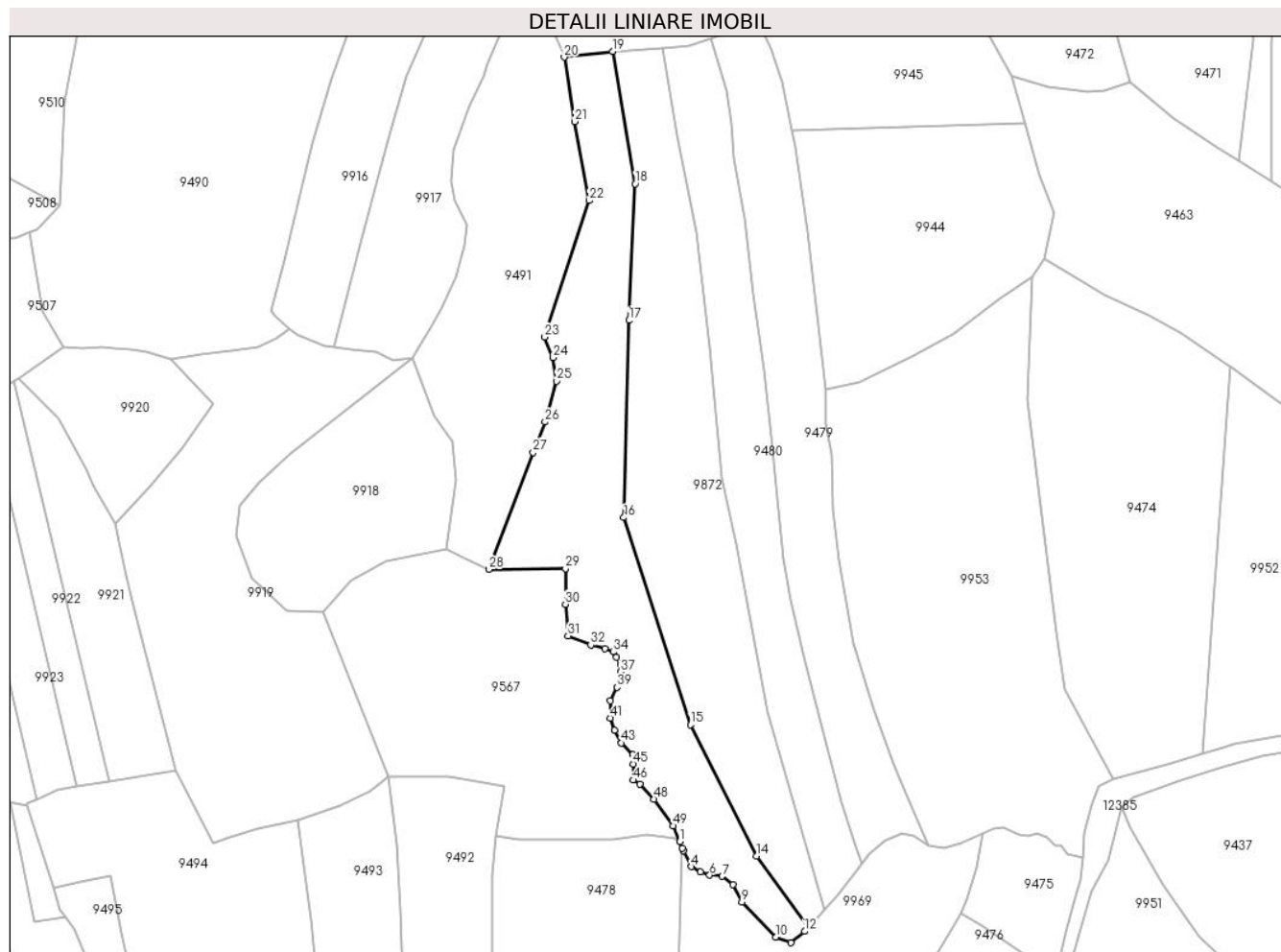
Inscrieri privind dezmembramintele dreptului de proprietate, drepturi reale de garanție și sarcini	Referințe
NU SUNT	

Anexa Nr. 1 La Partea I

Teren

Nr cadastral	Suprafața (mp)*	Observații / Referințe
	8.316	

* Suprafața este determinată în planul de proiecție Stereo 70.



Date referitoare la teren

Crt	Categorie folosință	Intravilan	Suprafața (mp)	Tarla	Parcelă	Nr. topo	Observații / Referințe
1	faneata	NU	8.316	-	-	-	

Lungime Segmente

1) Valorile lungimilor segmentelor sunt obținute din proiecție în plan.

Punct început	X / Y	Punct sfârșit	X / Y	Lungime segment	Punct început	X / Y	Punct sfârșit	X / Y	Lungime segment	Punct început	X / Y	Punct sfârșit	X / Y	Lungime segment
1	579.464,834 637.279,033	2	579.465,811 637.276,739	2.493	2	579.465,811 637.276,739	3	579.466,254 637.275,701	1.129	3	579.466,254 637.275,701	4	579.469,102 637.270,045	6.333
4	579.469,102 637.270,045	5	579.472,278 637.268,075	3.737	5	579.472,278 637.268,075	6	579.475,686 637.266,994	3.575	6	579.475,686 637.266,994	7	579.480,24 637.266,56	4.575
7	579.480,24 637.266,56	8	579.484,0 637.263,567	4.806	8	579.484,0 637.263,567	9	579.487,303 637.257,4	6.996	9	579.487,303 637.257,4	10	579.499,458 637.244,632	17.629
10	579.499,458 637.244,632	11	579.504,995 637.242,668	5.875	11	579.504,995 637.242,668	12	579.509,96 637.246,774	6.443	12	579.509,96 637.246,774	13	579.511,341 637.248,245	2.018
13	579.511,341 637.248,245	14	579.492,545 637.273,895	31.8	14	579.492,545 637.273,895	15	579.468,775 637.321,181	52.924	15	579.468,775 637.321,181	16	579.444,761 637.395,693	78.286
16	579.444,761 637.395,693	17	579.446,581 637.466,595	70.925	17	579.446,581 637.466,595	18	579.448,87 637.515,781	49.239	18	579.448,87 637.515,781	19	579.440,775 637.563,392	48.294

Punct început	X / Y	Punct sfârșit	X / Y	Lungime segment	Punct început	X / Y	Punct sfârșit	X / Y	Lungime segment	Punct început	X / Y	Punct sfârșit	X / Y	Lungime segment
19	579.440,775 637.563,392	20	579.423,274 637.561,322	17.623	20	579.423,274 637.561,322	21	579.427,099 637.538,179	23.457	21	579.427,099 637.538,179	22	579.432,243 637.509,694	28.946
22	579.432,243 637.509,694	23	579.416,302 637.460,611	51.607	23	579.416,302 637.460,611	24	579.419,319 637.453,239	7.965	24	579.419,319 637.453,239	25	579.420,453 637.444,796	8.519
25	579.420,453 637.444,796	26	579.416,393 637.430,054	15.291	26	579.416,393 637.430,054	27	579.412,13 637.419,098	11.756	27	579.412,13 637.419,098	28	579.396,123 637.377,019	45.021
28	579.396,123 637.377,019	29	579.423,77 637.377,31	27.649	29	579.423,77 637.377,31	30	579.423,719 637.364,423	12.887	30	579.423,719 637.364,423	31	579.424,674 637.353,101	11.362
31	579.424,674 637.353,101	32	579.432,861 637.349,843	8.811	32	579.432,861 637.349,843	33	579.437,985 637.348,606	5.271	33	579.437,985 637.348,606	34	579.440,93 637.347,311	3.217
34	579.440,93 637.347,311	35	579.442,108 637.345,369	2.271	35	579.442,108 637.345,369	36	579.443,64 637.342,897	2.908	36	579.443,64 637.342,897	37	579.443,64 637.340,189	2.708
37	579.443,64 637.340,189	38	579.443,581 637.337,54	2.65	38	579.443,581 637.337,54	39	579.442,279 637.334,626	3.192	39	579.442,279 637.334,626	40	579.439,982 637.329,74	5.399
40	579.439,982 637.329,74	41	579.439,982 637.323,56	6.18	41	579.439,982 637.323,56	42	579.441,339 637.319,131	4.632	42	579.441,339 637.319,131	43	579.443,93 637.314,54	5.272
43	579.443,93 637.314,54	44	579.448,053 637.310,302	5.913	44	579.448,053 637.310,302	45	579.448,219 637.306,962	3.344	45	579.448,219 637.306,962	46	579.448,219 637.301,188	5.774
46	579.448,219 637.301,188	47	579.450,513 637.299,82	2.671	47	579.450,513 637.299,82	48	579.455,682 637.294,373	7.509	48	579.455,682 637.294,373	49	579.462,542 637.284,7	11.859
49	579.462,542 637.284,7	1	579.464,834 637.279,033	6.113										

** Lungimile segmentelor sunt determinate în planul de proiecție Stereo 70 și sunt rotunjite la 1 milimetru.

*** Distanța dintre puncte este formată din segmente cumulate ce sunt mai mici decât valoarea 1 milimetru.

**DATE DESPRE IMOBILUL NR. 9952**

Oficiul de Cadastru și Publicitate Imobiliară NEAMT
Biroul de Cadastru și Publicitate Imobiliară Targu-Neamt

A. Partea I. Descrierea imobilului

TEREN Extravilan

Adresa: Jud. Neamt

Nr. Crt	Nr cadastral Nr. topografic	Suprafața* (mp)	Observații / Referințe
A1		6.100	Sector cadastral:190 Teren neimprejmuit;

B. Partea II. Proprietari și acte

Inscrieri privitoare la dreptul de proprietate și alte drepturi reale		Referințe
/		
Act Administrativ nr. 12943, din 22/08/2023 emis de PRIMARIA COMUNEI PIPIRIG;		
B1	Inscrierea posesiei, drept de PROPRIETATE, dobandit prin Lege, cota actuala 1/1, cota initiala 1/1 1) COJOCARIU GHEORGHE	A1

C. Partea III. SARCINI .

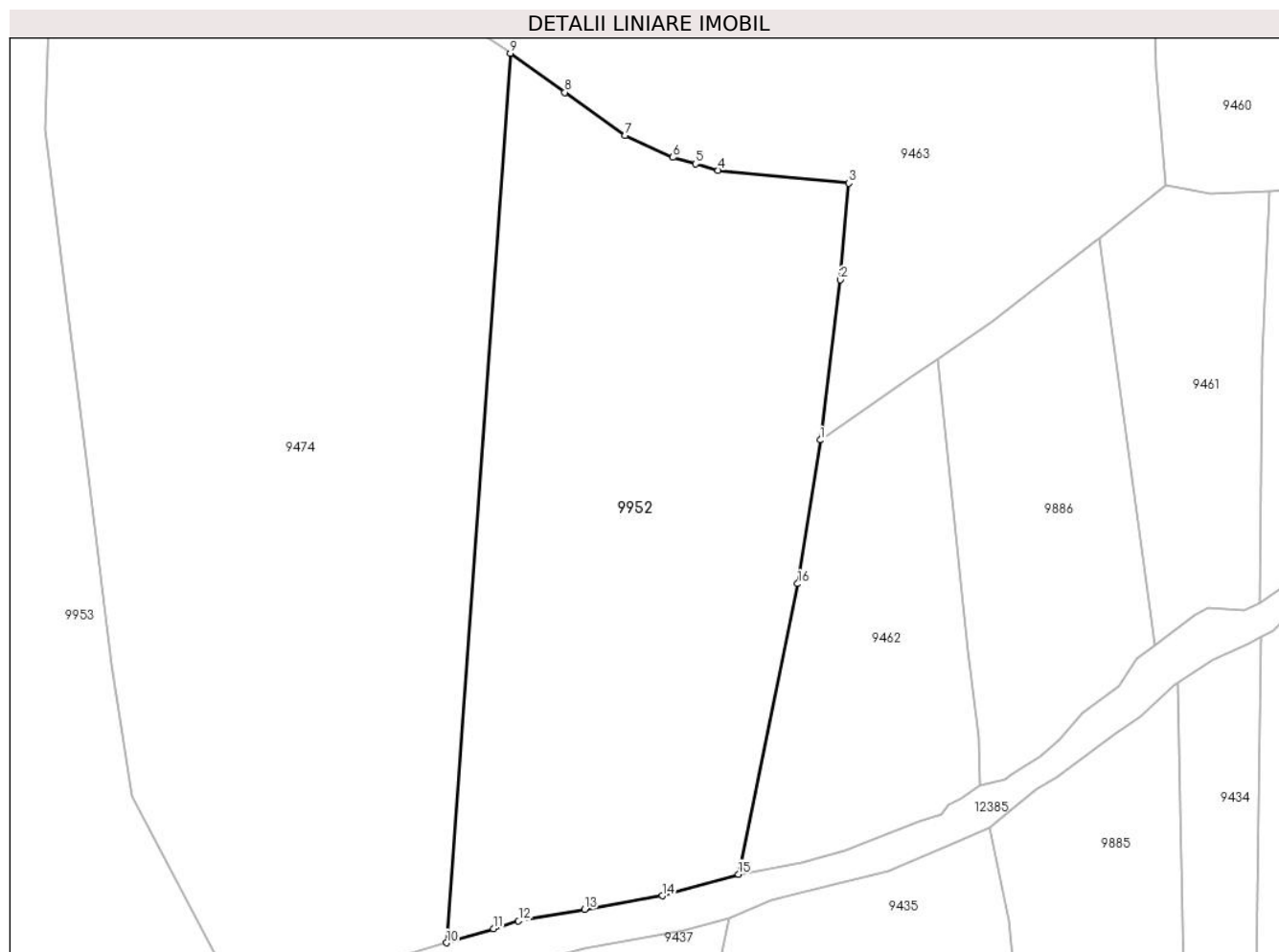
Inscrieri privind dezmembramintele dreptului de proprietate, drepturi reale de garanție și sarcini	Referințe
NU SUNT	

Anexa Nr. 1 La Partea I

Teren

Nr cadastral	Suprafața (mp)*	Observații / Referințe
	6.100	

* Suprafața este determinată în planul de proiecție Stereo 70.



Date referitoare la teren

Crt	Categorie folosință	Intravilan	Suprafața (mp)	Tarla	Parcelă	Nr. topo	Observații / Referințe
1	faneata	NU	6.100	-	-	-	

Lungime Segmente

1) Valorile lungimilor segmentelor sunt obținute din proiecție în plan.

Punct început	X / Y	Punct sfârșit	X / Y	Lungime segment (** (m)
1	579.711,679 637.389,488	2	579.714,816 637.414,568	25.275
2	579.714,816 637.414,568	3	579.716,132 637.429,673	15.162
3	579.716,132 637.429,673	4	579.695,683 637.431,706	20.55
4	579.695,683 637.431,706	5	579.692,138 637.432,706	3.683
5	579.692,138 637.432,706	6	579.688,594 637.433,706	3.682

Punct început	X / Y	Punct sfârșit	X / Y	Lungime segment (** (m)
6	579.688,594 637.433,706	7	579.681,132 637.437,141	8.215
7	579.681,132 637.437,141	8	579.671,692 637.443,896	11.608
8	579.671,692 637.443,896	9	579.663,144 637.450,012	10.511
9	579.663,144 637.450,012	10	579.653,136 637.310,809	139.562
10	579.653,136 637.310,809	11	579.660,481 637.313,023	7.671
11	579.660,481 637.313,023	12	579.664,422 637.314,212	4.116
12	579.664,422 637.314,212	13	579.674,776 637.316,031	10.513
13	579.674,776 637.316,031	14	579.686,932 637.318,166	12.342
14	579.686,932 637.318,166	15	579.698,848 637.321,525	12.38
15	579.698,848 637.321,525	16	579.708,143 637.367,002	46.417
16	579.708,143 637.367,002	1	579.711,679 637.389,488	22.762

** Lungimile segmentelor sunt determinate în planul de proiecție Stereo 70 și sunt rotunjite la 1 milimetru.

*** Distanța dintre puncte este formată din segmente cumulate ce sunt mai mici decât valoarea 1 milimetru.

**DATE DESPRE IMOBILUL NR. 9953**

Oficiul de Cadastru și Publicitate Imobiliară NEAMT
Biroul de Cadastru și Publicitate Imobiliară Targu-Neamt

A. Partea I. Descrierea imobilului

TEREN Extravilan

Adresa: Jud. Neamt

Nr. Crt	Nr cadastral Nr. topografic	Suprafața* (mp)	Observații / Referințe
A1		13.017	Sector cadastral:190 Teren neimprejmuit;

B. Partea II. Proprietari și acte

Inscrieri privitoare la dreptul de proprietate și alte drepturi reale		Referințe
/		
Act Normativ nr. 7, din 13/03/1996 emis de GUVERNUL ROMÂNIEI;		
B1	Inscrierea provizorie, drept de PROPRIETATE, dobandit prin Lege, cota actuala 1/1, cota initiala 1/1	A1
1) COMUNA PIPIRIG, CIF:99999999999999, PROPRIETAR NEIDENTIFICAT		

C. Partea III. SARCINI .

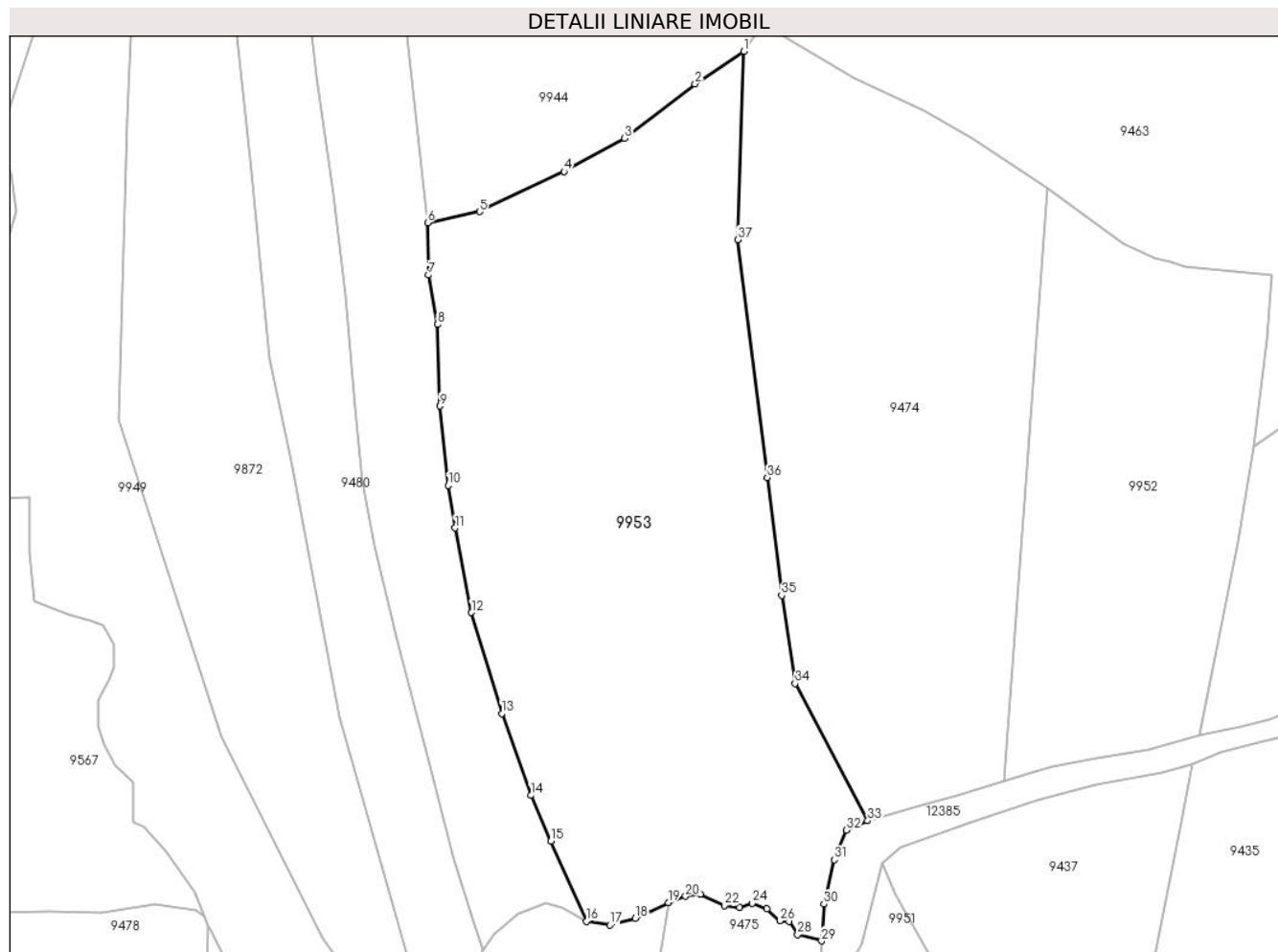
Inscrieri privind dezmembramintele dreptului de proprietate, drepturi reale de garanție și sarcini	Referințe
NU SUNT	

Anexa Nr. 1 La Partea I

Teren

Nr cadastral	Suprafața (mp)*	Observații / Referințe
	13.017	

* Suprafața este determinată în planul de proiecție Stereo 70.



Date referitoare la teren

Crt	Categorie folosință	Intra vilan	Suprafața (mp)	Tarla	Parcelă	Nr. topo	Observații / Referințe
1	faneata	NU	13.017	-	-	-	

Lungime Segmente

1) Valorile lungimilor segmentelor sunt obținute din proiecție în plan.

Punct început	X / Y	Punct sfârșit	X / Y	Lungime segment (** (m)
1	579.591,714 637.482,295	2	579.580,287 637.474,644	13.752
3	579.563,726 637.461,827	4	579.549,474 637.454,026	16.247
5	579.529,561 637.444,603	6	579.517,359 637.441,977	12.481
7	579.517,583 637.429,696	8	579.519,722 637.418,054	11.837
9	579.520,241 637.398,871	10	579.522,191 637.380,232	18.741

Punct început	X / Y	Punct sfârșit	X / Y	Lungime segment (** (m)
2	579.580,287 637.474,644	3	579.563,726 637.461,827	20.941
4	579.549,474 637.454,026	5	579.529,561 637.444,603	22.03
6	579.517,359 637.441,977	7	579.517,583 637.429,696	12.283
8	579.519,722 637.418,054	9	579.520,241 637.398,871	19.19
10	579.522,191 637.380,232	11	579.523,822 637.370,212	10.152

Punct început	X / Y	Punct sfârșit	X / Y	Lungime segment (** (m)
11	579.523,822 637.370,212	12	579.527,695 637.350,345	20.241
13	579.534,811 637.326,599	14	579.541,699 637.307,333	20.46
15	579.546,389 637.296,633	16	579.554,66 637.277,766	20.6
17	579.560,292 637.276,851	18	579.566,214 637.278,417	6.126
19	579.573,974 637.282,171	20	579.578,057 637.283,616	4.331
21	579.581,51 637.284,038	22	579.587,154 637.281,453	6.208
23	579.590,771 637.280,935	24	579.593,791 637.281,973	3.193
25	579.597,211 637.280,678	26	579.600,218 637.277,853	4.126
27	579.602,443 637.277,731	28	579.604,422 637.274,61	3.696
29	579.610,068 637.273,14	30	579.610,586 637.281,814	8.689
31	579.613,114 637.292,176	32	579.615,951 637.299,168	7.546
33	579.620,905 637.301,398	34	579.603,815 637.333,657	36.506
35	579.600,666 637.354,388	36	579.597,263 637.382,104	27.924
37	579.590,279 637.438,025	1	579.591,714 637.482,295	44.293

Punct început	X / Y	Punct sfârșit	X / Y	Lungime segment (** (m)
12	579.527,695 637.350,345	13	579.534,811 637.326,599	24.789
14	579.541,699 637.307,333	15	579.546,389 637.296,633	11.683
16	579.554,66 637.277,766	17	579.560,292 637.276,851	5.706
18	579.566,214 637.278,417	19	579.573,974 637.282,171	8.62
20	579.578,057 637.283,616	21	579.581,51 637.284,038	3.479
22	579.587,154 637.281,453	23	579.590,771 637.280,935	3.654
24	579.593,791 637.281,973	25	579.597,211 637.280,678	3.657
26	579.600,218 637.277,853	27	579.602,443 637.277,731	2.228
28	579.604,422 637.274,61	29	579.610,068 637.273,14	5.834
30	579.610,586 637.281,814	31	579.613,114 637.292,176	10.666
32	579.615,951 637.299,168	33	579.620,905 637.301,398	5.433
34	579.603,815 637.333,657	35	579.600,666 637.354,388	20.969
36	579.597,263 637.382,104	37	579.590,279 637.438,025	56.355

** Lungimile segmentelor sunt determinate în planul de proiecție Stereo 70 și sunt rotunjite la 1 milimetru.

*** Distanța dintre puncte este formată din segmente cumulate ce sunt mai mici decât valoarea 1 milimetru.

**DATE DESPRE IMOBILUL NR. 9954**

Oficiul de Cadastru și Publicitate Imobiliară NEAMT
Biroul de Cadastru și Publicitate Imobiliară Targu-Neamt

A. Partea I. Descrierea imobilului

TEREN Extravilan

Adresa: Jud. Neamt

Nr. Crt	Nr cadastral Nr. topografic	Suprafața* (mp)	Observații / Referințe
A1		2.952	Sector cadastral:190 Teren neimpregmuit;

B. Partea II. Proprietari și acte

Inscrieri privitoare la dreptul de proprietate și alte drepturi reale		Referințe
/		
Act Administrativ nr. 12943, din 22/08/2023 emis de PRIMARIA COMUNEI PIPIRIG;		
B1	Inscrierea posesiei, drept de PROPRIETATE, dobandit prin Lege, cota actuala 1/1, cota initiala 1/1 1) VÍRLAN MARIA	A1

C. Partea III. SARCINI .

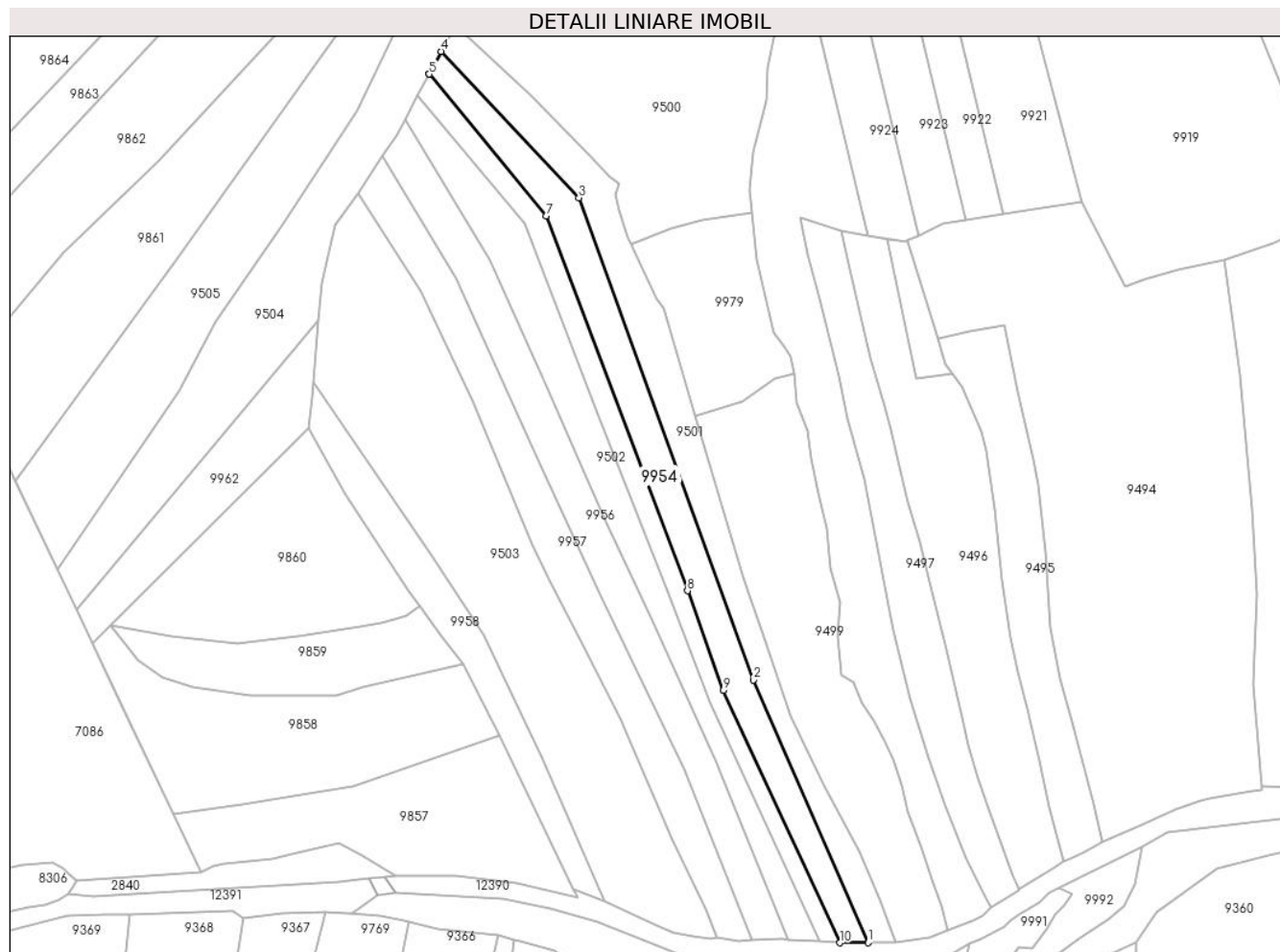
Inscrieri privind dezmembramintele dreptului de proprietate, drepturi reale de garanție și sarcini	Referințe
NU SUNT	

Anexa Nr. 1 La Partea I

Teren

Nr cadastral	Suprafața (mp)*	Observații / Referințe
	2.952	

* Suprafața este determinată în planul de proiecție Stereo 70.



Date referitoare la teren

Crt	Categorie folosință	Intra vilan	Suprafața (mp)	Tarla	Parcelă	Nr. topo	Observații / Referințe
1	faneata	NU	2.952	-	-	-	

Lungime Segmente

1) Valorile lungimilor segmentelor sunt obținute din proiecție în plan.

Punct început	X / Y	Punct sfârșit	X / Y	Lungime segment (** (m)
1	579.217,663 637.076,838	2	579.182,373 637.157,645	88.177
2	579.182,373 637.157,645	3	579.128,635 637.305,905	157.698
3	579.128,635 637.305,905	4	579.086,248 637.350,926	61.835
4	579.086,248 637.350,926	5	579.082,563 637.343,952	7.888
5	579.082,563 637.343,952	6	579.082,56 637.343,946	0.007

Punct început	X / Y	Punct sfârșit	X / Y	Lungime segment (** (m)
6	579.082,56 637.343,946	7	579.118,499 637.300,365	56.488
7	579.118,499 637.300,365	8	579.162,04 637.185,073	123.24
8	579.162,04 637.185,073	9	579.173,128 637.154,432	32.585
9	579.173,128 637.154,432	10	579.209,014 637.076,82	85.507
10	579.209,014 637.076,82	1	579.217,663 637.076,838	8.649

** Lungimile segmentelor sunt determinate în planul de proiecție Stereo 70 și sunt rotunjite la 1 milimetru.

*** Distanța dintre puncte este formată din segmente cumulate ce sunt mai mici decât valoarea 1 milimetru.

**DATE DESPRE IMOBILUL NR. 9955**

Oficiul de Cadastru și Publicitate Imobiliară NEAMT
Biroul de Cadastru și Publicitate Imobiliară Targu-Neamt

A. Partea I. Descrierea imobilului

TEREN Extravilan

Adresa: Jud. Neamt

Nr. Crt	Nr cadastral Nr. topografic	Suprafața* (mp)	Observații / Referințe
A1		1.800	Sector cadastral:190 Teren neimpregmuit;

B. Partea II. Proprietari și acte

Inscrieri privitoare la dreptul de proprietate și alte drepturi reale	Referințe
/	
Act Administrativ nr. 12943, din 22/08/2023 emis de PRIMARIA COMUNEI PIPIRIG;	
B1	A1
Inscrierea posesiei, drept de PROPRIETATE, dobandit prin Lege, cota actuala 1/1, cota initiala 1/1	
1) GRAMADĂ ION	

C. Partea III. SARCINI .

Inscrieri privind dezmembramintele dreptului de proprietate, drepturi reale de garanție și sarcini	Referințe
NU SUNT	

Anexa Nr. 1 La Partea I

Teren

Nr cadastral	Suprafața (mp)*	Observații / Referințe
	1.800	

* Suprafața este determinată în planul de proiecție Stereo 70.



Date referitoare la teren

Crt	Categorie folosință	Intravilan	Suprafața (mp)	Tarla	Parcelă	Nr. topo	Observații / Referințe
1	faneata	NU	1.800	-	-	-	

Lungime Segmente

1) Valorile lungimilor segmentelor sunt obținute din proiecție în plan.

Punct început	X / Y	Punct sfârșit	X / Y	Lungime segment (** (m)
1	579.079,025 637.337,349	2	579.112,007 637.297,823	51.479
2	579.112,007 637.297,823	3	579.134,117 637.240,578	61.366
3	579.134,117 637.240,578	4	579.156,202 637.184,033	60.705
4	579.156,202 637.184,033	5	579.168,948 637.150,872	35.526
5	579.168,948 637.150,872	6	579.202,599 637.077,237	80.96

Punct început	X / Y	Punct sfârșit	X / Y	Lungime segment (** (m)
6	579.202,599 637.077,237	7	579.209,014 637.076,82	6.429
7	579.209,014 637.076,82	8	579.173,128 637.154,432	85.507
8	579.173,128 637.154,432	9	579.162,04 637.185,073	32.585
9	579.162,04 637.185,073	10	579.118,499 637.300,365	123.24
10	579.118,499 637.300,365	11	579.082,56 637.343,946	56.488
11	579.082,56 637.343,946	1	579.079,025 637.337,349	7.484

** Lungimile segmentelor sunt determinate în planul de proiecție Stereo 70 și sunt rotunjite la 1 milimetru.

*** Distanța dintre puncte este formată din segmente cumulate ce sunt mai mici decât valoarea 1 milimetru.

**DATE DESPRE IMOBILUL NR. 9956**

Oficiul de Cadastru și Publicitate Imobiliară NEAMT
Biroul de Cadastru și Publicitate Imobiliară Targu-Neamt

A. Partea I. Descrierea imobilului

TEREN Extravilan

Adresa: Jud. Neamt

Nr. Crt	Nr cadastral Nr. topografic	Suprafața* (mp)	Observații / Referințe
A1		3.000	Sector cadastral:190 Teren neimprejmuit;

B. Partea II. Proprietari și acte

Inscrieri privitoare la dreptul de proprietate și alte drepturi reale		Referințe
/		
Act Administrativ nr. 12943, din 22/08/2023 emis de PRIMARIA COMUNEI PIPIRIG;		
B1	Inscrierea posesiei, drept de PROPRIETATE, dobandit prin Lege, cota actuala 1/1, cota initiala 1/1 1) GHIORGHITĂ DUMITRU	A1

C. Partea III. SARCINI .

Inscrieri privind dezmembramintele dreptului de proprietate, drepturi reale de garanție și sarcini	Referințe
NU SUNT	

Punct început	X / Y	Punct sfârşit	X / Y	Lungime segment (** (m)
6	579.182,02 637.077,647	7	579.191,161 637.077,98	9.147
7	579.191,161 637.077,98	8	579.193,009 637.077,86	1.852
8	579.193,009 637.077,86	9	579.170,873 637.132,909	59.333
9	579.170,873 637.132,909	10	579.151,466 637.175,67	46.959
10	579.151,466 637.175,67	11	579.136,55 637.207,128	34.815
11	579.136,55 637.207,128	12	579.118,071 637.249,606	46.323
12	579.118,071 637.249,606	13	579.101,221 637.286,656	40.702
13	579.101,221 637.286,656	14	579.075,039 637.329,911	50.562
14	579.075,039 637.329,911	15	579.072,375 637.324,941	5.639
15	579.072,375 637.324,941	1	579.068,232 637.318,696	7.494

** Lungimile segmentelor sunt determinate în planul de proiecție Stereo 70 și sunt rotunjite la 1 milimetru.

*** Distanța dintre puncte este formată din segmente cumulate ce sunt mai mici decât valoarea 1 milimetru.

**DATE DESPRE IMOBILUL NR. 9957**

Oficiul de Cadastru și Publicitate Imobiliară NEAMT
Biroul de Cadastru și Publicitate Imobiliară Targu-Neamt

A. Partea I. Descrierea imobilului

TEREN Extravilan

Adresa: Jud. Neamt

Nr. Crt	Nr cadastral Nr. topografic	Suprafața* (mp)	Observații / Referințe
A1		3.000	Sector cadastral:190 Teren neimpregmuit;

B. Partea II. Proprietari și acte

Inscrieri privitoare la dreptul de proprietate și alte drepturi reale		Referințe
/		
Act Administrativ nr. 12943, din 22/08/2023 emis de PRIMARIA COMUNEI PIPIRIG;		
B1	Inscrierea posesiei, drept de PROPRIETATE, dobandit prin Lege, cota actuala 1/1, cota initiala 1/1 1) MARCU VIOREL	A1

C. Partea III. SARCINI .

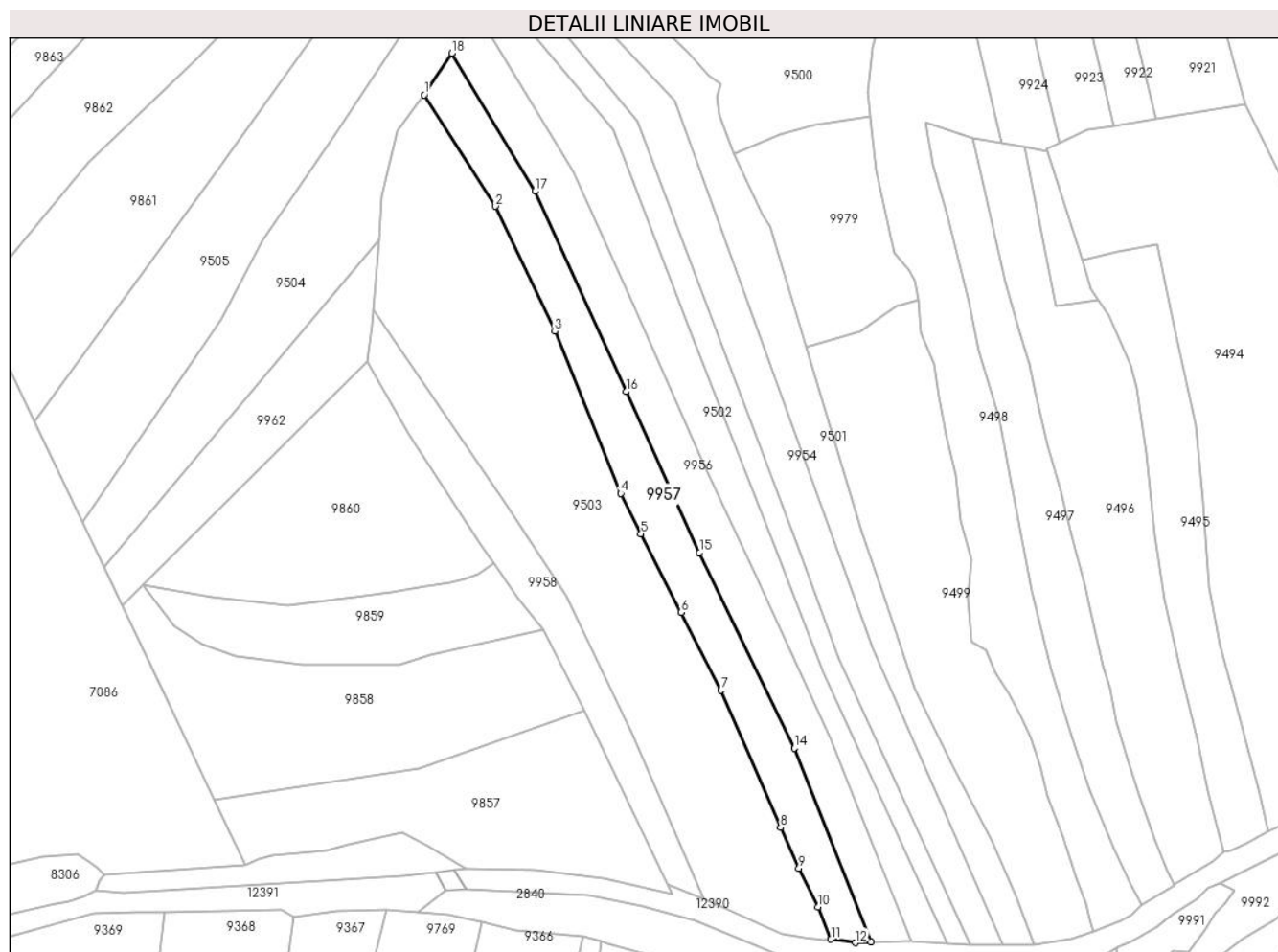
Inscrieri privind dezmembramintele dreptului de proprietate, drepturi reale de garanție și sarcini	Referințe
NU SUNT	

Anexa Nr. 1 La Partea I

Teren

Nr cadastral	Suprafața (mp)*	Observații / Referințe
	3.000	

* Suprafața este determinată în planul de proiecție Stereo 70.



Date referitoare la teren

Crt	Categorie folosință	Intravilan	Suprafața (mp)	Tarla	Parcelă	Nr. topo	Observații / Referințe
1	faneata	NU	3.000	-	-	-	

Lungime Segmente

1) Valorile lungimilor segmentelor sunt obținute din proiecție în plan.

Punct început	X / Y	Punct sfârșit	X / Y	Lungime segment (** (m)
1	579.060,727 637.307,383	2	579.080,109 637.277,208	35.864
2	579.080,109 637.277,208	3	579.096,179 637.243,3	37.523
3	579.096,179 637.243,3	4	579.114,074 637.199,31	47.491
4	579.114,074 637.199,31	5	579.119,526 637.188,423	12.176
5	579.119,526 637.188,423	6	579.130,442 637.167,062	23.989

Punct început	X / Y	Punct sfârșit	X / Y	Lungime segment (** (m)
6	579.130,442 637.167,062	7	579.141,262 637.145,949	23.724
7	579.141,262 637.145,949	8	579.157,464 637.108,712	40.609
8	579.157,464 637.108,712	9	579.162,403 637.097,712	12.058
9	579.162,403 637.097,712	10	579.167,615 637.087,174	11.756
10	579.167,615 637.087,174	11	579.171,111 637.078,434	9.413
11	579.171,111 637.078,434	12	579.177,831 637.077,494	6.785
12	579.177,831 637.077,494	13	579.182,02 637.077,647	4.192
13	579.182,02 637.077,647	14	579.161,15 637.130,29	56.629
14	579.161,15 637.130,29	15	579.135,436 637.183,357	58.969
15	579.135,436 637.183,357	16	579.115,498 637.226,952	47.938
16	579.115,498 637.226,952	17	579.090,864 637.281,279	59.651
17	579.090,864 637.281,279	18	579.068,232 637.318,696	43.729
18	579.068,232 637.318,696	1	579.060,727 637.307,383	13.576

** Lungimile segmentelor sunt determinate în planul de proiecție Stereo 70 și sunt rotunjite la 1 milimetru.

*** Distanța dintre puncte este formată din segmente cumulate ce sunt mai mici decât valoarea 1 milimetru.

**DATE DESPRE IMOBILUL NR. 9958**

Oficiul de Cadastru și Publicitate Imobiliară NEAMT
Biroul de Cadastru și Publicitate Imobiliară Targu-Neamt

A. Partea I. Descrierea imobilului

TEREN Extravilan

Adresa: Jud. Neamt

Nr. Crt	Nr cadastral Nr. topografic	Suprafața* (mp)	Observații / Referințe
A1		1.701	Sector cadastral:190 Teren neimpregmuit;

B. Partea II. Proprietari și acte

Inscrieri privitoare la dreptul de proprietate și alte drepturi reale	Referințe
/	
Act Administrativ nr. 12943, din 22/08/2023 emis de PRIMARIA COMUNEI PIPIRIG;	
B1	A1
Inscrierea posesiei, drept de PROPRIETATE, dobandit prin Lege, cota actuala 1/1, cota initiala 1/1	
1) LAZĂR IOAN	

C. Partea III. SARCINI .

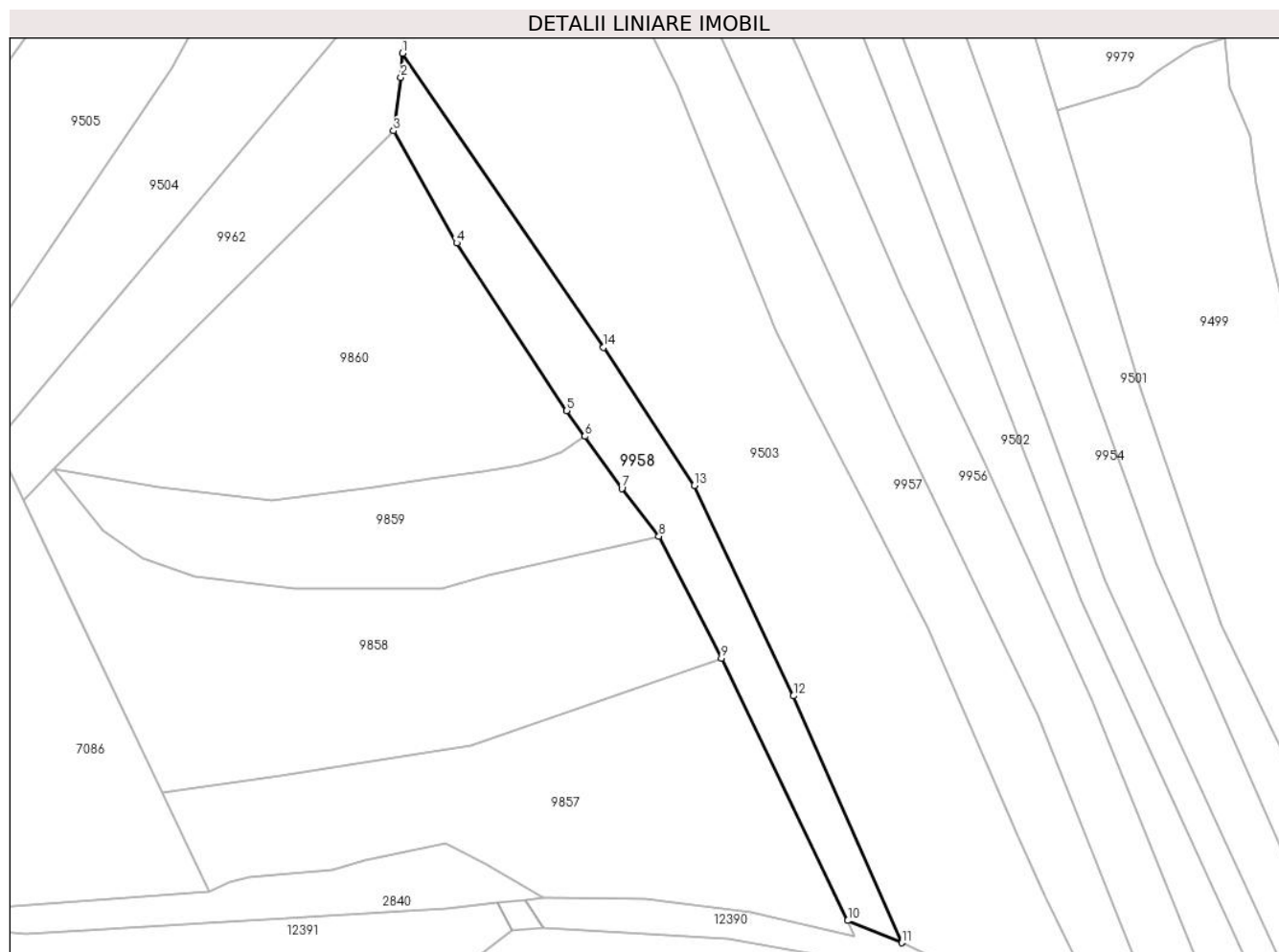
Inscrieri privind dezmembramintele dreptului de proprietate, drepturi reale de garanție și sarcini	Referințe
NU SUNT	

Anexa Nr. 1 La Partea I

Teren

Nr cadastral	Suprafața (mp)*	Observații / Referințe
	1.701	

* Suprafața este determinată în planul de proiecție Stereo 70.



Date referitoare la teren

Crt	Categorie folosință	Intravilan	Suprafața (mp)	Tarla	Parcelă	Nr. topo	Observații / Referințe
1	faneata	NU	1.701	-	-	-	

Lungime Segmente

1) Valorile lungimilor segmentelor sunt obținute din proiecție în plan.

Punct început	X / Y	Punct sfârșit	X / Y	Lungime segment (** (m)
1	579.046,945 637.249,163	2	579.046,608 637.244,823	4.353
2	579.046,608 637.244,823	3	579.045,339 637.235,218	9.688
3	579.045,339 637.235,218	4	579.056,667 637.215,087	23.099
4	579.056,667 637.215,087	5	579.076,412 637.184,988	35.997
5	579.076,412 637.184,988	6	579.079,7 637.180,367	5.671

Punct început	X / Y	Punct sfârșit	X / Y	Lungime segment (** (m)
6	579.079,7 637.180,367	7	579.086,34 637.171,034	11.454
7	579.086,34 637.171,034	8	579.092,992 637.162,416	10.887
8	579.092,992 637.162,416	9	579.104,237 637.140,545	24.592
9	579.104,237 637.140,545	10	579.126,923 637.093,424	52.298
10	579.126,923 637.093,424	11	579.136,603 637.089,445	10.466
11	579.136,603 637.089,445	12	579.117,17 637.133,776	48.403
12	579.117,17 637.133,776	13	579.099,388 637.171,549	41.749
13	579.099,388 637.171,549	14	579.083,055 637.196,349	29.695
14	579.083,055 637.196,349	1	579.046,945 637.249,163	63.979

** Lungimile segmentelor sunt determinate în planul de proiecție Stereo 70 și sunt rotunjite la 1 milimetru.

*** Distanța dintre puncte este formată din segmente cumulate ce sunt mai mici decât valoarea 1 milimetru.

**DATE DESPRE IMOBILUL NR. 9960**

Oficiul de Cadastru și Publicitate Imobiliară NEAMT
Biroul de Cadastru și Publicitate Imobiliară Targu-Neamt

A. Partea I. Descrierea imobilului

TEREN Extravilan

Adresa: Jud. Neamt

Nr. Crt	Nr cadastral Nr. topografic	Suprafața* (mp)	Observații / Referințe
A1		1.260	Sector cadastral:190 Teren neimpregmuit;

B. Partea II. Proprietari și acte

Inscrieri privitoare la dreptul de proprietate și alte drepturi reale		Referințe
/		
Act Normativ nr. 7, din 13/03/1996 emis de GUVERNUL ROMÂNIEI;		
B1	Inscrierea provizorie, drept de PROPRIETATE, dobandit prin Lege, cota actuala 1/1, cota initiala 1/1 1) COMUNA PIPIRIG, CIF:99999999999999, PROPRIETAR NEIDENTIFICAT	A1

C. Partea III. SARCINI .

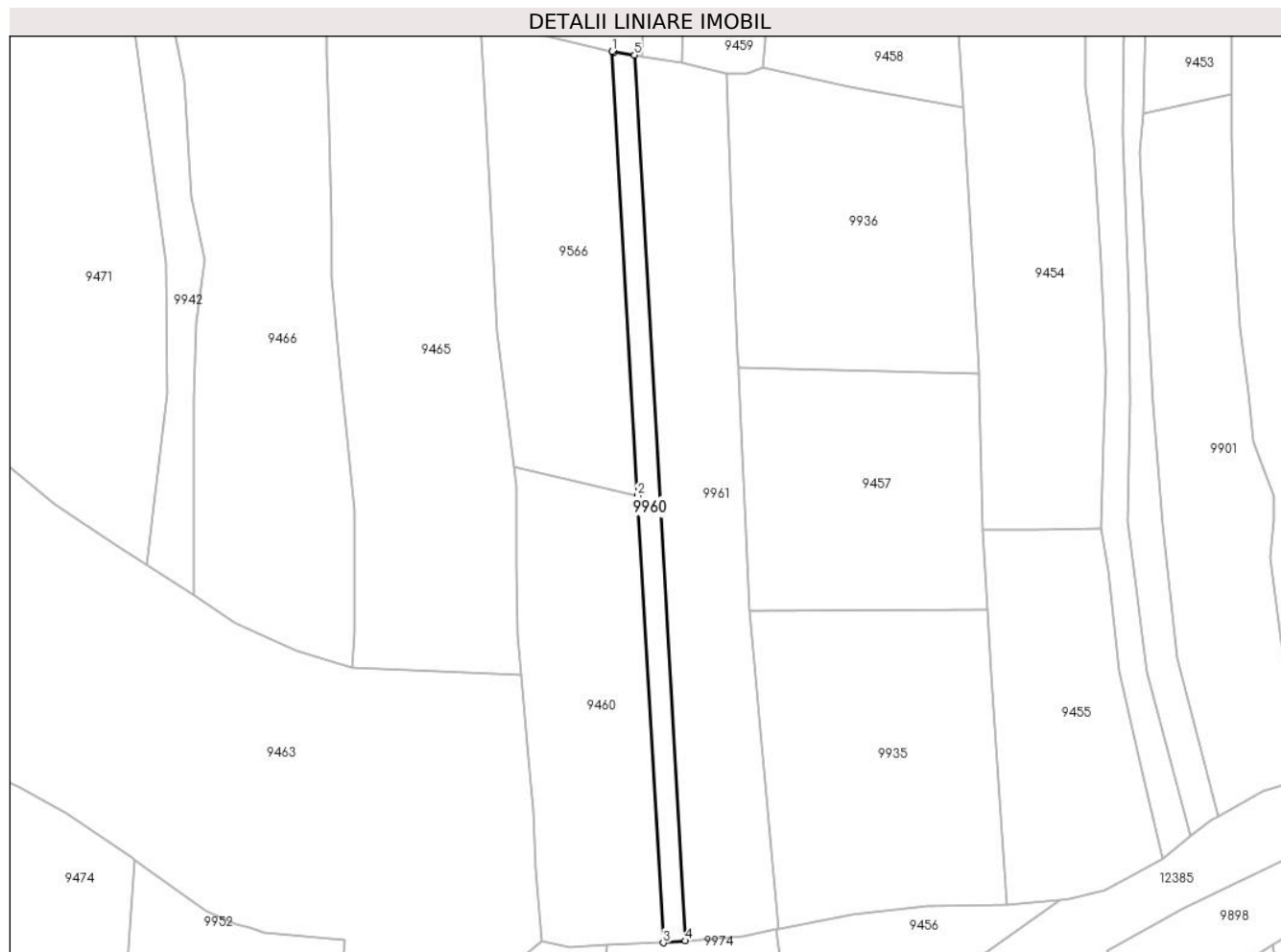
Inscrieri privind dezmembramintele dreptului de proprietate, drepturi reale de garanție și sarcini	Referințe
NU SUNT	

Anexa Nr. 1 La Partea I

Teren

Nr cadastral	Suprafața (mp)*	Observații / Referințe
	1.260	

* Suprafața este determinată în planul de proiecție Stereo 70.



Date referitoare la teren

Crt	Categorie folosință	Intra vilan	Suprafața (mp)	Tarla	Parcelă	Nr. topo	Observații / Referințe
1	faneata	NU	1.260	-	-	-	

Lungime Segmente

1) Valorile lungimilor segmentelor sunt obținute din proiecție în plan.

Punct început	X / Y	Punct sfârșit	X / Y	Lungime segment (** (m)
1	579.783,441 637.653,687	2	579.789,883 637.541,769	112.103
2	579.789,883 637.541,769	3	579.796,371 637.429,059	112.897
3	579.796,371 637.429,059	4	579.801,971 637.429,542	5.621
4	579.801,971 637.429,542	5	579.789,123 637.652,738	223.565
5	579.789,123 637.652,738	6	579.783,955 637.653,567	5.234

Punct început	X / Y	Punct sfârșit	X / Y	Lungime segment (** (m)
6	579.783,955 637.653,567	1	579.783,441 637.653,687	0.528

** Lungimile segmentelor sunt determinate în planul de proiecție Stereo 70 și sunt rotunjite la 1 milimetru.

*** Distanța dintre puncte este formată din segmente cumulate ce sunt mai mici decât valoarea 1 milimetru.

**DATE DESPRE IMOBILUL NR. 9961**

Oficiul de Cadastru și Publicitate Imobiliară NEAMT
Biroul de Cadastru și Publicitate Imobiliară Targu-Neamt

A. Partea I. Descrierea imobilului

TEREN Extravilan

Adresa: Jud. Neamt

Nr. Crt	Nr cadastral Nr. topografic	Suprafața* (mp)	Observații / Referințe
A1		4.833	Sector cadastral:190 Teren neimpregmuit;

B. Partea II. Proprietari și acte

Inscrieri privitoare la dreptul de proprietate și alte drepturi reale		Referințe
/		
Act Administrativ nr. 14551, din 25/09/2023 emis de PRIMARIA COMUNEI PIPIRIG;		
B1	Inscrierea posesiei, drept de PROPRIETATE, dobandit prin Lege, cota actuala 1/1, cota initiala 1/1 1) DOLHESCU NICOLAI	A1

C. Partea III. SARCINI .

Inscrieri privind dezmembramintele dreptului de proprietate, drepturi reale de garanție și sarcini	Referințe
NU SUNT	

Anexa Nr. 1 La Partea I

Teren

Nr cadastral	Suprafața (mp)*	Observații / Referințe
	4.833	

* Suprafața este determinată în planul de proiecție Stereo 70.



Date referitoare la teren

Crt	Categorie folosință	Intra vilan	Suprafața (mp)	Tarla	Parcelă	Nr. topo	Observații / Referințe
1	faneata	NU	4.833	-	-	-	

Lungime Segmente

1) Valorile lungimilor segmentelor sunt obținute din proiecție în plan.

Punct început	X / Y	Punct sfârșit	X / Y	Lungime segment (** (m)
1	579.789,123 637.652,738	2	579.801,971 637.429,542	223.565
2	579.801,971 637.429,542	3	579.816,68 637.430,81	14.764
3	579.816,68 637.430,81	4	579.824,775 637.432,441	8.258
4	579.824,775 637.432,441	5	579.825,336 637.432,554	0.572
5	579.825,336 637.432,554	6	579.818,045 637.512,584	80.361

Punct început	X / Y	Punct sfârșit	X / Y	Lungime segment (** (m)
6	579.818,045 637.512,584	7	579.815,419 637.572,579	60.052
7	579.815,419 637.572,579	8	579.815,352 637.574,106	1.528
8	579.815,352 637.574,106	9	579.815,149 637.577,277	3.177
9	579.815,149 637.577,277	10	579.813,637 637.613,508	36.263
10	579.813,637 637.613,508	11	579.812,282 637.648,157	34.675
11	579.812,282 637.648,157	12	579.801,24 637.650,794	11.353
12	579.801,24 637.650,794	13	579.791,076 637.652,424	10.294
13	579.791,076 637.652,424	1	579.789,123 637.652,738	1.978

** Lungimile segmentelor sunt determinate în planul de proiecție Stereo 70 și sunt rotunjite la 1 milimetru.

*** Distanța dintre puncte este formată din segmente cumulate ce sunt mai mici decât valoarea 1 milimetru.

**DATE DESPRE IMOBILUL NR. 9962**

Oficiul de Cadastru și Publicitate Imobiliară NEAMT
Biroul de Cadastru și Publicitate Imobiliară Targu-Neamt

A. Partea I. Descrierea imobilului

TEREN Extravilan

Adresa: Jud. Neamt

Nr. Crt	Nr cadastral Nr. topografic	Suprafața* (mp)	Observații / Referințe
A1		1.600	Sector cadastral:190 Teren neimprejmuit;

B. Partea II. Proprietari și acte

Inscrieri privitoare la dreptul de proprietate și alte drepturi reale		Referințe
/		
Act Normativ nr. 7, din 13/03/1996 emis de GUVERNUL ROMÂNIEI;		
B1	Inscrierea provizorie, drept de PROPRIETATE, dobandit prin Lege, cota actuala 1/1, cota initiala 1/1 1) COMUNA PIPIRIG, CIF:99999999999999, PROPRIETAR NEIDENTIFICAT	A1

C. Partea III. SARCINI .

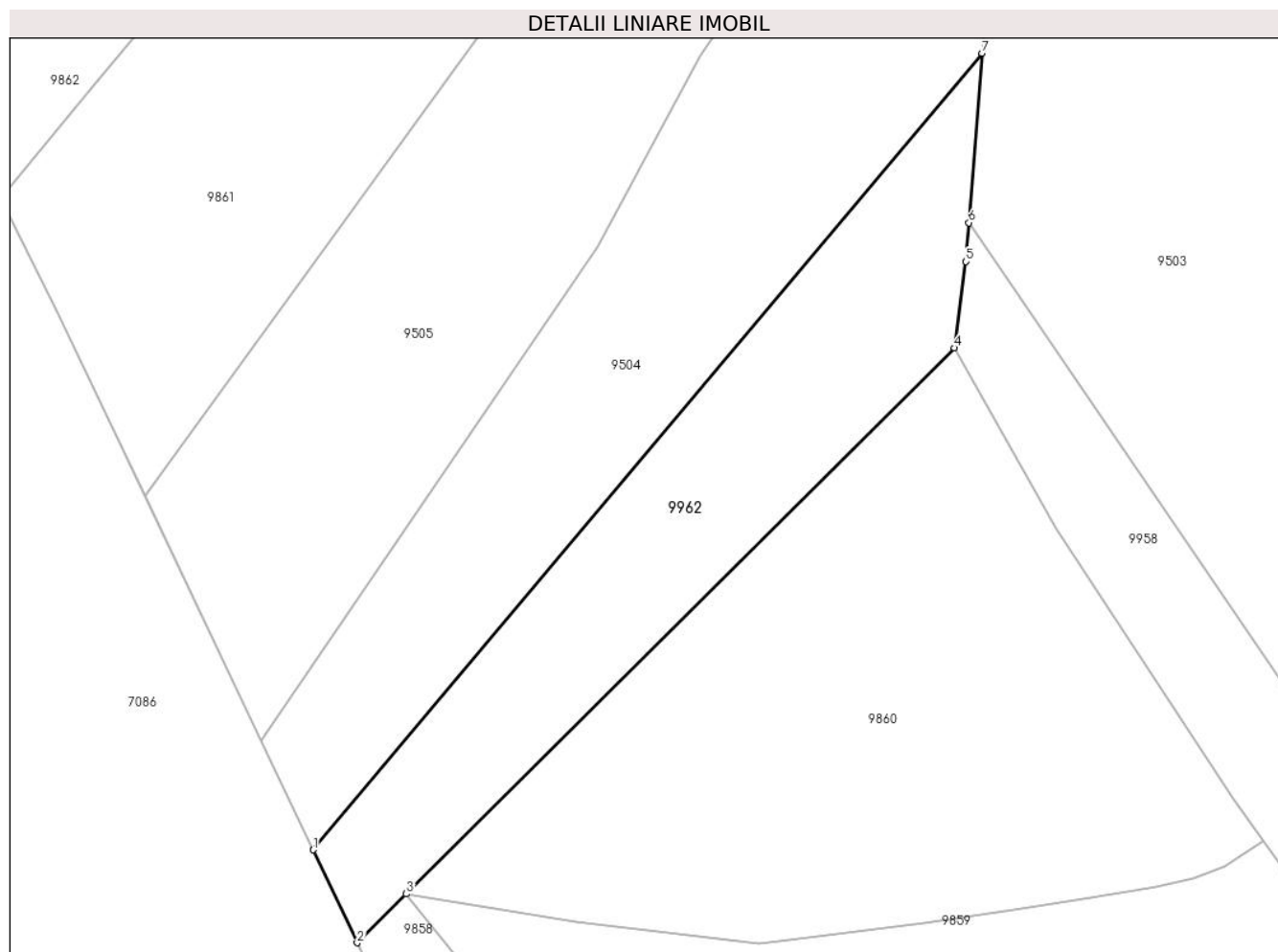
Inscrieri privind dezmembramintele dreptului de proprietate, drepturi reale de garanție și sarcini	Referințe
NU SUNT	

Anexa Nr. 1 La Partea I

Teren

Nr cadastral	Suprafața (mp)*	Observații / Referințe
	1.600	

* Suprafața este determinată în planul de proiecție Stereo 70.



Date referitoare la teren

Crt	Categorie folosință	Intra vilan	Suprafața (mp)	Tarla	Parcelă	Nr. topo	Observații / Referințe
1	faneata	NU	1.600	-	-	-	

Lungime Segmente

1) Valorile lungimilor segmentelor sunt obținute din proiecție în plan.

Punct început	X / Y	Punct sfârșit	X / Y	Lungime segment (** (m)
1	578.973,859 637.179,31	2	578.978,769 637.168,969	11.447
2	578.978,769 637.168,969	3	578.984,24 637.174,414	7.719
3	578.984,24 637.174,414	4	579.045,339 637.235,218	86.199
4	579.045,339 637.235,218	5	579.046,608 637.244,823	9.688
5	579.046,608 637.244,823	6	579.046,945 637.249,163	4.353

Punct început	X / Y	Punct sfârșit	X / Y	Lungime segment (** (m)
6	579.046,945 637.249,163	7	579.048,414 637.268,041	18.935
7	579.048,414 637.268,041	1	578.973,859 637.179,31	115.895

** Lungimile segmentelor sunt determinate în planul de proiecție Stereo 70 și sunt rotunjite la 1 milimetru.

*** Distanța dintre puncte este formată din segmente cumulate ce sunt mai mici decât valoarea 1 milimetru.

**DATE DESPRE IMOBILUL NR. 9968**

Oficiul de Cadastru și Publicitate Imobiliară NEAMT
Biroul de Cadastru și Publicitate Imobiliară Targu-Neamt

A. Partea I. Descrierea imobilului

TEREN Extravilan

Adresa: Jud. Neamt

Nr. Crt	Nr cadastral Nr. topografic	Suprafața* (mp)	Observații / Referințe
A1		400	Sector cadastral:190 Teren neimprejmuit;

B. Partea II. Proprietari și acte

Inscrieri privitoare la dreptul de proprietate și alte drepturi reale		Referințe
/		
Act Administrativ nr. 12943, din 22/08/2023 emis de PRIMARIA COMUNEI PIPIRIG;		
B1	Inscrierea posesiei, drept de PROPRIETATE, dobandit prin Lege, cota actuala 1/1, cota initiala 1/1 1) CIOCÎRTĂU VASILE 2) CIOCÎRTĂU RODICA	A1

C. Partea III. SARCINI .

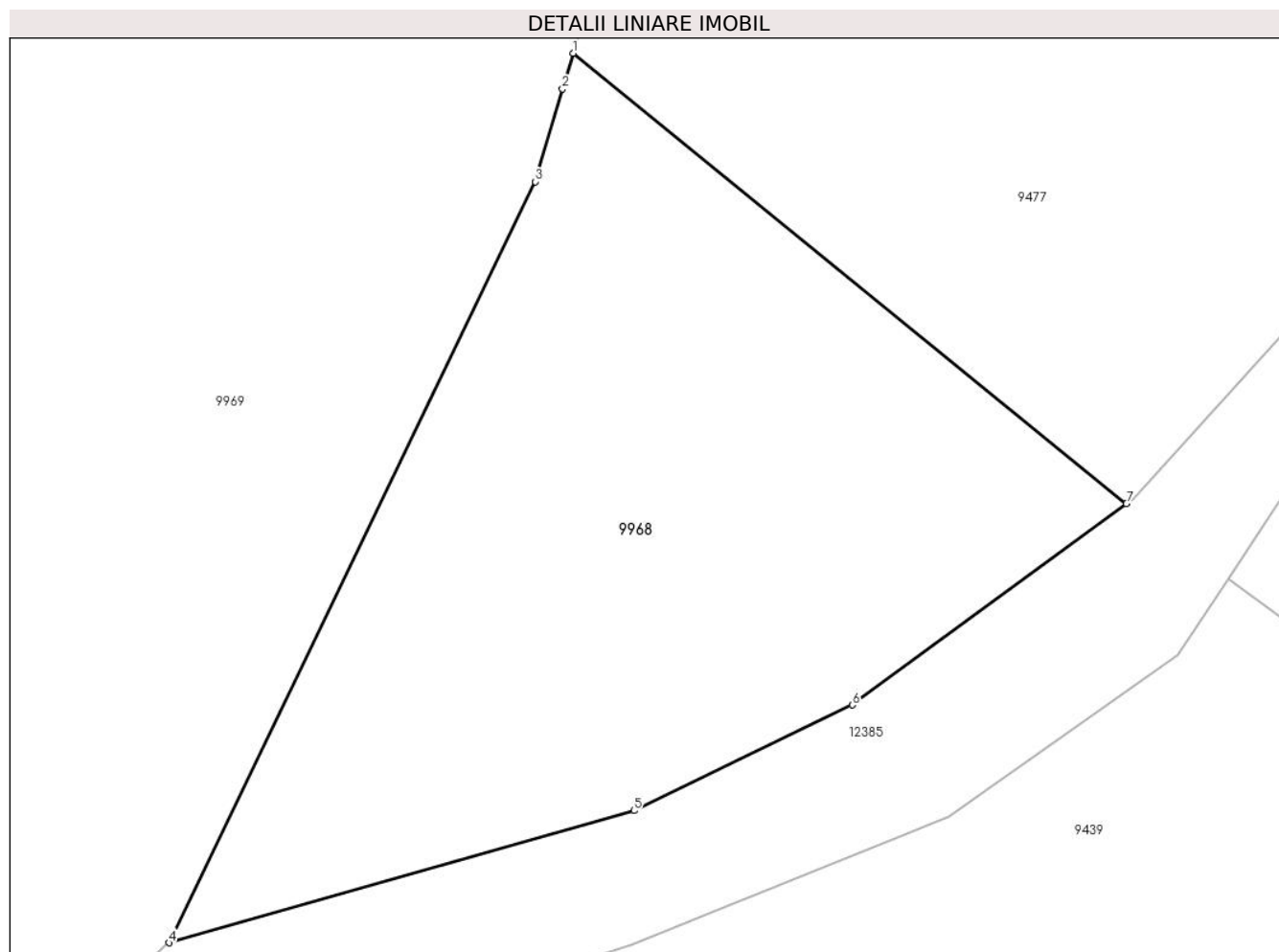
Inscrieri privind dezmembramintele dreptului de proprietate, drepturi reale de garanție și sarcini	Referințe
NU SUNT	

Anexa Nr. 1 La Partea I

Teren

Nr cadastral	Suprafața (mp)*	Observații / Referințe
	400	

* Suprafața este determinată în planul de proiecție Stereo 70.



Date referitoare la teren

Crt	Categorie folosință	Intravilan	Suprafața (mp)	Tarla	Parcelă	Nr. topo	Observații / Referințe
1	faneata	NU	400	-	-	-	

Lungime Segmente

1) Valorile lungimilor segmentelor sunt obținute din proiecție în plan.

Punct început	X / Y	Punct sfârșit	X / Y	Lungime segment (** (m)
1	579.537,672 637.188,288	2	579.537,326 637.187,119	1.219
2	579.537,326 637.187,119	3	579.536,43 637.184,092	3.157
3	579.536,43 637.184,092	4	579.524,455 637.159,224	27.601
4	579.524,455 637.159,224	5	579.539,658 637.163,54	15.804
5	579.539,658 637.163,54	6	579.546,8 637.166,991	7.932

Punct început	X / Y	Punct sfârșit	X / Y	Lungime segment (** (m)
6	579.546,8 637.166,991	7	579.555,762 637.173,57	11.118
7	579.555,762 637.173,57	1	579.537,672 637.188,288	23.321

** Lungimile segmentelor sunt determinate în planul de proiecție Stereo 70 și sunt rotunjite la 1 milimetru.

*** Distanța dintre puncte este formată din segmente cumulate ce sunt mai mici decât valoarea 1 milimetru.

**DATE DESPRE IMOBILUL NR. 9969**

Oficiul de Cadastru și Publicitate Imobiliară NEAMT
Biroul de Cadastru și Publicitate Imobiliară Targu-Neamt

A. Partea I. Descrierea imobilului

TEREN Extravilan

Adresa: Jud. Neamt

Nr. Crt	Nr cadastral Nr. topografic	Suprafața* (mp)	Observații / Referințe
A1		10.349	Sector cadastral:190 Teren imprejmuit;

B. Partea II. Proprietari și acte

Inscrieri privitoare la dreptul de proprietate și alte drepturi reale		Referințe
/		
Act Administrativ nr. 17840, din 10/11/2023 emis de PRIMARIA COMUNEI PIPIRIG;		
B1	Inscrierea posesiei, drept de PROPRIETATE, dobandit prin Lege, cota actuala 1/1, cota initiala 1/1 1) RADU GHEORGHE	A1

C. Partea III. SARCINI .

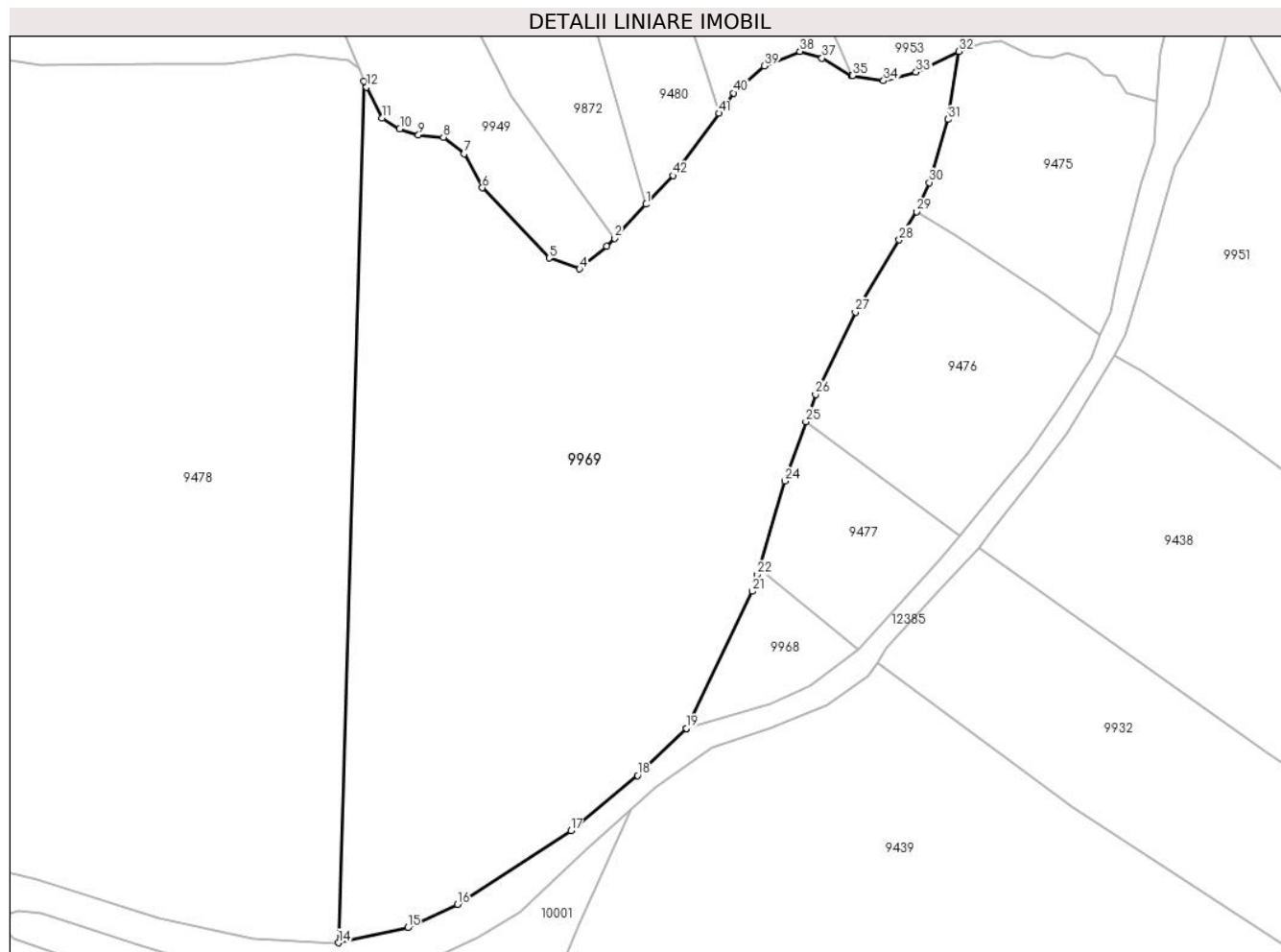
Inscrieri privind dezmembramintele dreptului de proprietate, drepturi reale de garanție și sarcini	Referințe
NU SUNT	

Anexa Nr. 1 La Partea I

Teren

Nr cadastral	Suprafața (mp)*	Observații / Referințe
	10.349	

* Suprafața este determinată în planul de proiecție Stereo 70.



Date referitoare la teren

Crt	Categorie folosință	Intravilan	Suprafața (mp)	Tarla	Parcelă	Nr. topo	Observații / Referințe
1	faneata	NU	10.349	-	-	-	

Lungime Segmente

1) Valorile lungimilor segmentelor sunt obținute din proiecție în plan.

Punct început	X / Y	Punct sfârșit	X / Y	Lungime segment
1	579.517,119 637.254,402	2	579.511,341 637.248,245	8.444
4	579.504,995 637.242,668	5	579.499,458 637.244,632	5.875
7	579.484,0 637.263,567	8	579.480,24 637.266,56	4.806
10	579.472,278 637.268,075	11	579.469,102 637.270,045	3.737
13	579.465,811 637.276,739	14	579.461,158 637.120,243	156.565
16	579.482,792 637.127,235	17	579.503,43 637.140,58	24.577
2	579.511,341 637.248,245	3	579.509,96 637.246,774	2.018
5	579.499,458 637.244,632	6	579.487,303 637.257,4	17.629
8	579.480,24 637.266,56	9	579.475,686 637.266,994	4.575
11	579.469,102 637.270,045	12	579.466,254 637.275,701	6.333
14	579.461,158 637.120,243	15	579.473,734 637.122,988	12.872
17	579.503,43 637.140,58	18	579.515,559 637.150,642	15.759
3	579.509,96 637.246,774	4	579.504,995 637.242,668	6.443
6	579.487,303 637.257,4	7	579.484,0 637.263,567	6.996
9	579.475,686 637.266,994	10	579.472,278 637.268,075	3.575
12	579.466,254 637.275,701	13	579.465,811 637.276,739	1.129
15	579.473,734 637.122,988	16	579.482,792 637.127,235	10.004
18	579.515,559 637.150,642	19	579.524,38 637.159,202	12.292

Punct început	X / Y	Punct sfârșit	X / Y	Lungime segment	Punct început	X / Y	Punct sfârșit	X / Y	Lungime segment	Punct început	X / Y	Punct sfârșit	X / Y	Lungime segment
19	579.524,38 637.159,202	20	579.524,455 637.159,224	0.078	20	579.524,455 637.159,224	21	579.536,43 637.184,092	27.601	21	579.536,43 637.184,092	22	579.537,326 637.187,119	3.157
22	579.537,326 637.187,119	23	579.537,672 637.188,288	1.219	23	579.537,672 637.188,288	24	579.542,357 637.204,11	16.501	24	579.542,357 637.204,11	25	579.546,16 637.214,918	11.458
25	579.546,16 637.214,918	26	579.547,922 637.219,888	5.273	26	579.547,922 637.219,888	27	579.555,154 637.234,8	16.573	27	579.555,154 637.234,8	28	579.563,116 637.247,939	15.363
28	579.563,116 637.247,939	29	579.566,302 637.253,076	6.045	29	579.566,302 637.253,076	30	579.568,593 637.258,354	5.754	30	579.568,593 637.258,354	31	579.572,058 637.269,815	11.973
31	579.572,058 637.269,815	32	579.573,974 637.282,171	12.504	32	579.573,974 637.282,171	33	579.566,214 637.278,417	8.62	33	579.566,214 637.278,417	34	579.560,292 637.276,851	6.126
34	579.560,292 637.276,851	35	579.554,66 637.277,766	5.706	35	579.554,66 637.277,766	36	579.554,443 637.277,802	0.22	36	579.554,443 637.277,802	37	579.549,087 637.280,935	6.205
37	579.549,087 637.280,935	38	579.545,07 637.282,169	4.202	38	579.545,07 637.282,169	39	579.538,627 637.279,521	6.966	39	579.538,627 637.279,521	40	579.533,045 637.274,613	7.433
40	579.533,045 637.274,613	41	579.530,345 637.270,943	4.556	41	579.530,345 637.270,943	42	579.522,01 637.259,614	14.065	42	579.522,01 637.259,614	1	579.517,119 637.254,402	7.148

** Lungimile segmentelor sunt determinate în planul de proiecție Stereo 70 și sunt rotunjite la 1 milimetru.

*** Distanța dintre puncte este formată din segmente cumulate ce sunt mai mici decât valoarea 1 milimetru.

**DATE DESPRE IMOBILUL NR. 9971**

Oficiul de Cadastru și Publicitate Imobiliară NEAMT
Biroul de Cadastru și Publicitate Imobiliară Targu-Neamt

A. Partea I. Descrierea imobilului

TEREN Extravilan

Adresa: Jud. Neamt

Nr. Crt	Nr cadastral Nr. topografic	Suprafața* (mp)	Observații / Referințe
A1		5.724	Sector cadastral:190 Teren neimpregmuit;

B. Partea II. Proprietari și acte

Inscrieri privitoare la dreptul de proprietate și alte drepturi reale		Referințe
/		
Act Normativ nr. 7, din 13/03/1996 emis de GUVERNUL ROMÂNIEI;		
B1	Inscrierea provizorie, drept de PROPRIETATE, dobandit prin Lege, cota actuala 1/1, cota initiala 1/1 1) COMUNA PIPIRIG, CIF:99999999999999, PROPRIETAR NEIDENTIFICAT	A1

C. Partea III. SARCINI .

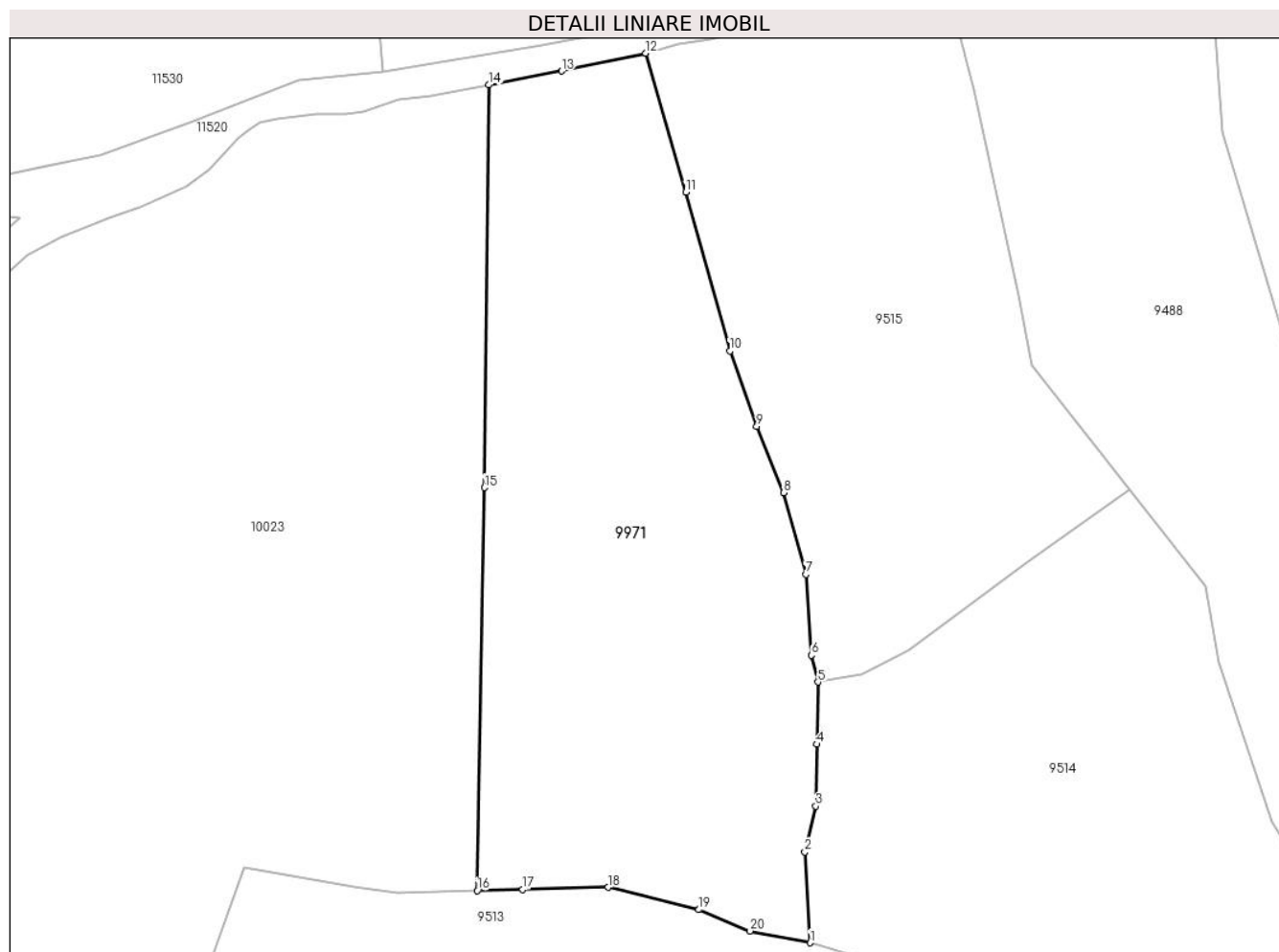
Inscrieri privind dezmembramintele dreptului de proprietate, drepturi reale de garanție și sarcini	Referințe
NU SUNT	

Anexa Nr. 1 La Partea I

Teren

Nr cadastral	Suprafața (mp)*	Observații / Referințe
	5.724	

* Suprafața este determinată în planul de proiecție Stereo 70.



Date referitoare la teren

Crt	Categorie folosință	Intravilan	Suprafața (mp)	Tarla	Parcelă	Nr. topo	Observații / Referințe
1	faneata	NU	5.724	-	-	-	

Lungime Segmente

1) Valorile lungimilor segmentelor sunt obținute din proiecție în plan.

Punct început	X / Y	Punct sfârșit	X / Y	Lungime segment (** (m)
1	579.126,274 637.870,851	2	579.125,433 637.885,163	14.337
2	579.125,433 637.885,163	3	579.127,14 637.892,348	7.385
3	579.127,14 637.892,348	4	579.127,322 637.902,115	9.769
4	579.127,322 637.902,115	5	579.127,504 637.911,882	9.769
5	579.127,504 637.911,882	6	579.126,423 637.916,111	4.365

Punct început	X / Y	Punct sfârşit	X / Y	Lungime segment (** (m)
6	579.126,423 637.916,111	7	579.125,568 637.928,833	12.751
7	579.125,568 637.928,833	8	579.122,034 637.941,69	13.334
8	579.122,034 637.941,69	9	579.117,82 637.952,162	11.288
9	579.117,82 637.952,162	10	579.113,586 637.964,007	12.579
10	579.113,586 637.964,007	11	579.106,65 637.989,002	25.94
11	579.106,65 637.989,002	12	579.100,351 638.010,883	22.77
12	579.100,351 638.010,883	13	579.087,087 638.008,085	13.556
13	579.087,087 638.008,085	14	579.075,603 638.005,904	11.689
14	579.075,603 638.005,904	15	579.074,926 637.942,511	63.397
15	579.074,926 637.942,511	16	579.073,8 637.879,075	63.446
16	579.073,8 637.879,075	17	579.080,976 637.879,25	7.178
17	579.080,976 637.879,25	18	579.094,412 637.879,582	13.44
18	579.094,412 637.879,582	19	579.108,719 637.876,068	14.732
19	579.108,719 637.876,068	20	579.116,79 637.872,717	8.739
20	579.116,79 637.872,717	1	579.126,274 637.870,851	9.666

** Lungimile segmentelor sunt determinate în planul de proiecție Stereo 70 și sunt rotunjite la 1 milimetru.

*** Distanța dintre puncte este formată din segmente cumulate ce sunt mai mici decât valoarea 1 milimetru.

**DATE DESPRE IMOBILUL NR. 9972**

Oficiul de Cadastru și Publicitate Imobiliară NEAMT
Biroul de Cadastru și Publicitate Imobiliară Targu-Neamt

A. Partea I. Descrierea imobilului

TEREN Extravilan

Adresa: Jud. Neamt

Nr. Crt	Nr cadastral Nr. topografic	Suprafața* (mp)	Observații / Referințe
A1		4.465	Sector cadastral:190 Teren neimpregmuit;

B. Partea II. Proprietari și acte

Inscrieri privitoare la dreptul de proprietate și alte drepturi reale		Referințe
/		
Act Administrativ nr. 13480, din 30/08/2023 emis de PRIMARIA COMUNEI PIPIRIG;		
B1	Inscrierea posesiei, drept de PROPRIETATE, dobandit prin Lege, cota actuala 1/1, cota initiala 1/1 1) ANIȚA VASILE	A1

C. Partea III. SARCINI .

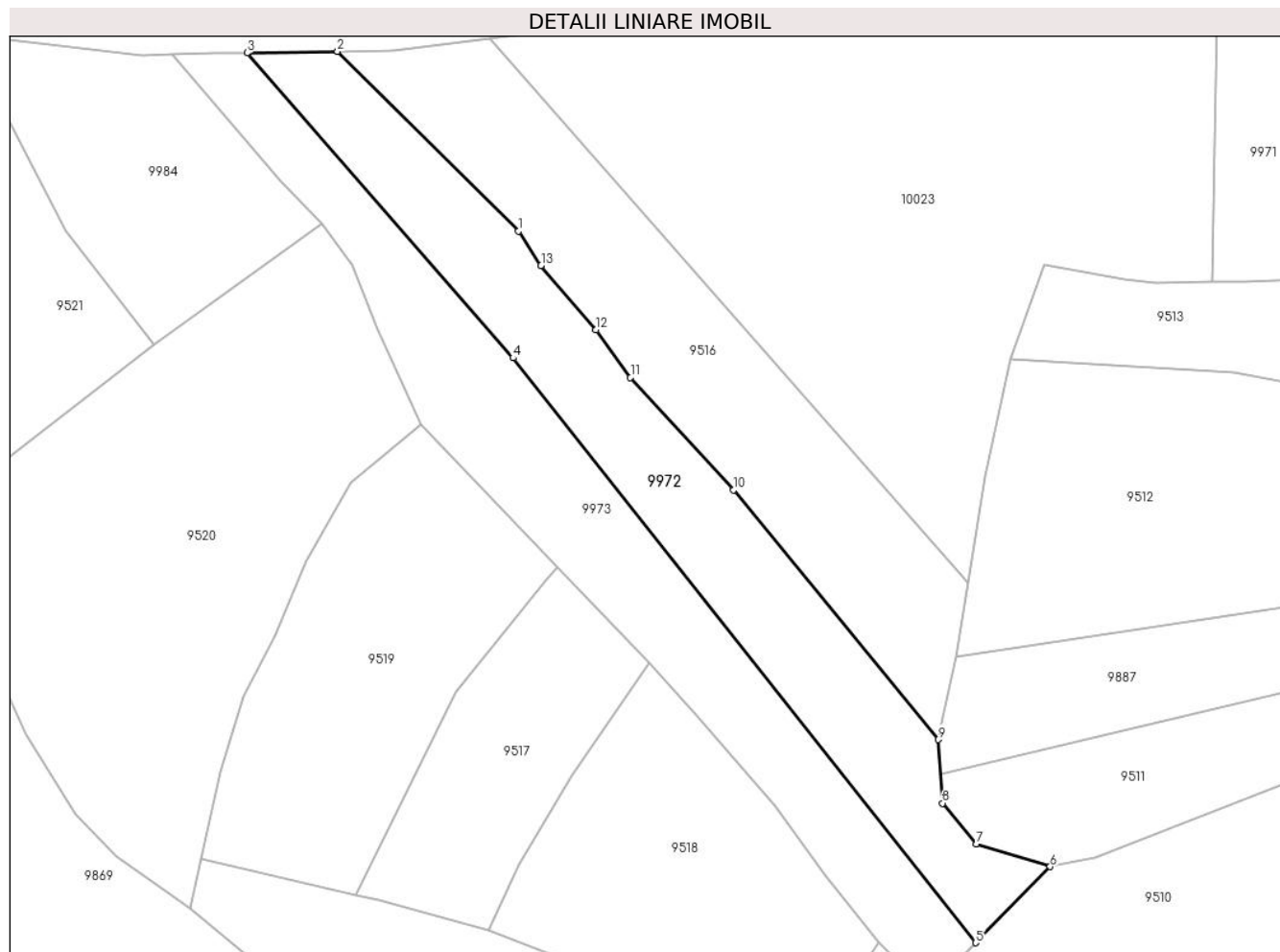
Inscrieri privind dezmembramintele dreptului de proprietate, drepturi reale de garanție și sarcini	Referințe
NU SUNT	

Anexa Nr. 1 La Partea I

Teren

Nr cadastral	Suprafața (mp)*	Observații / Referințe
	4.465	

* Suprafața este determinată în planul de proiecție Stereo 70.



Date referitoare la teren

Crt	Categorie folosință	Intravilan	Suprafața (mp)	Tarla	Parcelă	Nr. topo	Observații / Referințe
1	faneata	NU	4.465	-	-	-	

Lungime Segmente

1) Valorile lungimilor segmentelor sunt obținute din proiecție în plan.

Punct început	X / Y	Punct sfârșit	X / Y	Lungime segment (** (m)
1	578.922,155 637.890,178	2	578.882,574 637.929,395	55.719
2	578.882,574 637.929,395	3	578.862,852 637.929,072	19.725
3	578.862,852 637.929,072	4	578.920,975 637.862,49	88.382
4	578.920,975 637.862,49	5	579.022,106 637.734,819	162.872
5	579.022,106 637.734,819	6	579.038,367 637.751,424	23.241

Punct început	X / Y	Punct sfârșit	X / Y	Lungime segment (** (m)
6	579.038,367 637.751,424	7	579.022,279 637.756,371	16.831
7	579.022,279 637.756,371	8	579.014,854 637.765,276	11.594
8	579.014,854 637.765,276	9	579.013,872 637.779,152	13.911
9	579.013,872 637.779,152	10	578.969,202 637.833,685	70.493
10	578.969,202 637.833,685	11	578.946,635 637.858,228	33.341
11	578.946,635 637.858,228	12	578.939,103 637.868,601	12.819
12	578.939,103 637.868,601	13	578.927,082 637.882,665	18.501
13	578.927,082 637.882,665	1	578.922,155 637.890,178	8.984

** Lungimile segmentelor sunt determinate în planul de proiecție Stereo 70 și sunt rotunjite la 1 milimetru.

*** Distanța dintre puncte este formată din segmente cumulate ce sunt mai mici decât valoarea 1 milimetru.

**DATE DESPRE IMOBILUL NR. 9973**

Oficiul de Cadastru și Publicitate Imobiliară NEAMT
Biroul de Cadastru și Publicitate Imobiliară Targu-Neamt

A. Partea I. Descrierea imobilului

TEREN Extravilan

Adresa: Jud. Neamt

Nr. Crt	Nr cadastral Nr. topografic	Suprafața* (mp)	Observații / Referințe
A1		4.484	Sector cadastral:190 Teren neimpregmuit;

B. Partea II. Proprietari și acte

Inscrieri privitoare la dreptul de proprietate și alte drepturi reale		Referințe
/		
Act Normativ nr. 7, din 13/03/1996 emis de GUVERNUL ROMÂNIEI;		
B1	Inscrierea provizorie, drept de PROPRIETATE, dobandit prin Lege, cota actuala 1/1, cota initiala 1/1	A1
1) COMUNA PIPIRIG, CIF:99999999999999, PROPRIETAR NEIDENTIFICAT		

C. Partea III. SARCINI .

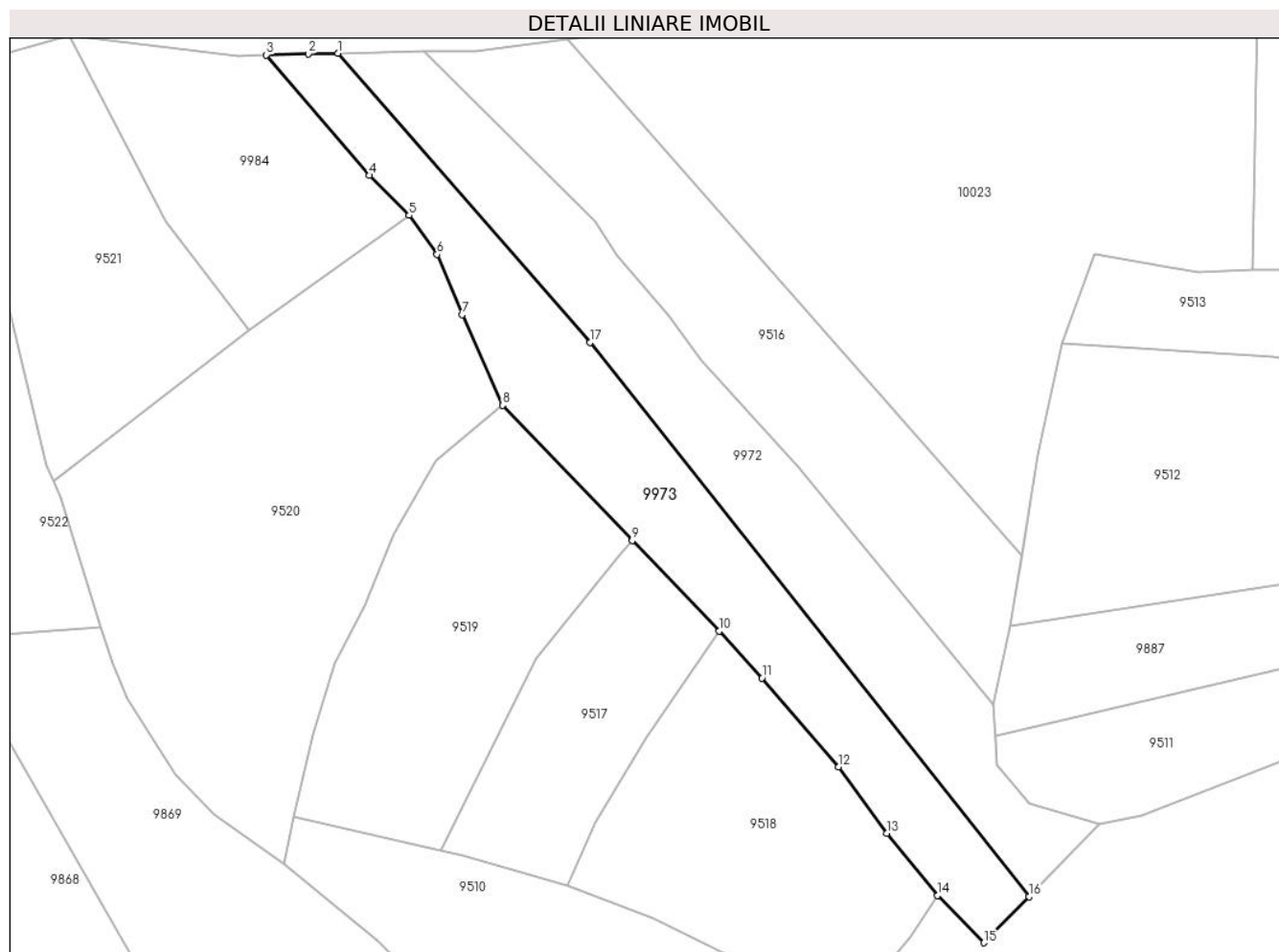
Inscrieri privind dezmembramintele dreptului de proprietate, drepturi reale de garanție și sarcini	Referințe
NU SUNT	

Anexa Nr. 1 La Partea I

Teren

Nr cadastral	Suprafața (mp)*	Observații / Referințe
	4.484	

* Suprafața este determinată în planul de proiecție Stereo 70.



Date referitoare la teren

Crt	Categorie folosință	Intra vilan	Suprafața (mp)	Tarla	Parcelă	Nr. topo	Observații / Referințe
1	faneata	NU	4.484	-	-	-	

Lungime Segmente

1) Valorile lungimilor segmentelor sunt obținute din proiecție în plan.

Punct început	X / Y	Punct sfârșit	X / Y	Lungime segment (** (m)
1	578.862,852 637.929,072	2	578.856,04 637.928,96	6.813
2	578.856,04 637.928,96	3	578.846,361 637.928,693	9.683
3	578.846,361 637.928,693	4	578.870,1 637.900,942	36.519
4	578.870,1 637.900,942	5	578.879,242 637.891,71	12.993
5	578.879,242 637.891,71	6	578.885,687 637.882,725	11.057

Punct început	X / Y	Punct sfârşit	X / Y	Lungime segment (** (m)
6	578.885,687 637.882,725	7	578.891,425 637.868,832	15.031
7	578.891,425 637.868,832	8	578.900,82 637.847,954	22.894
8	578.900,82 637.847,954	9	578.930,675 637.816,825	43.132
9	578.930,675 637.816,825	10	578.950,706 637.795,94	28.938
10	578.950,706 637.795,94	11	578.960,574 637.785,167	14.609
11	578.960,574 637.785,167	12	578.978,192 637.764,725	26.986
12	578.978,192 637.764,725	13	578.989,329 637.749,357	18.979
13	578.989,329 637.749,357	14	579.001,017 637.735,034	18.487
14	579.001,017 637.735,034	15	579.011,686 637.724,178	15.221
15	579.011,686 637.724,178	16	579.022,106 637.734,819	14.893
16	579.022,106 637.734,819	17	578.920,975 637.862,49	162.872
17	578.920,975 637.862,49	1	578.862,852 637.929,072	88.382

** Lungimile segmentelor sunt determinate în planul de proiecție Stereo 70 și sunt rotunjite la 1 milimetru.

*** Distanța dintre puncte este formată din segmente cumulate ce sunt mai mici decât valoarea 1 milimetru.

**DATE DESPRE IMOBILUL NR. 9974**

Oficiul de Cadastru și Publicitate Imobiliară NEAMT
Biroul de Cadastru și Publicitate Imobiliară Targu-Neamt

A. Partea I. Descrierea imobilului

TEREN Extravilan

Adresa: Jud. Neamt

Nr. Crt	Nr cadastral Nr. topografic	Suprafața* (mp)	Observații / Referințe
A1		2.447	Sector cadastral:190 Teren neimpregmuit;

B. Partea II. Proprietari și acte

Inscrieri privitoare la dreptul de proprietate și alte drepturi reale		Referințe
/		
Act Administrativ nr. 12943, din 22/08/2023 emis de PRIMARIA COMUNEI PIPIRIG;		
B1	Inscrierea posesiei, drept de PROPRIETATE, dobandit prin Lege, cota actuala 1/1, cota initiala 1/1 1) MIJA TIMOFTE-IONEL	A1

C. Partea III. SARCINI .

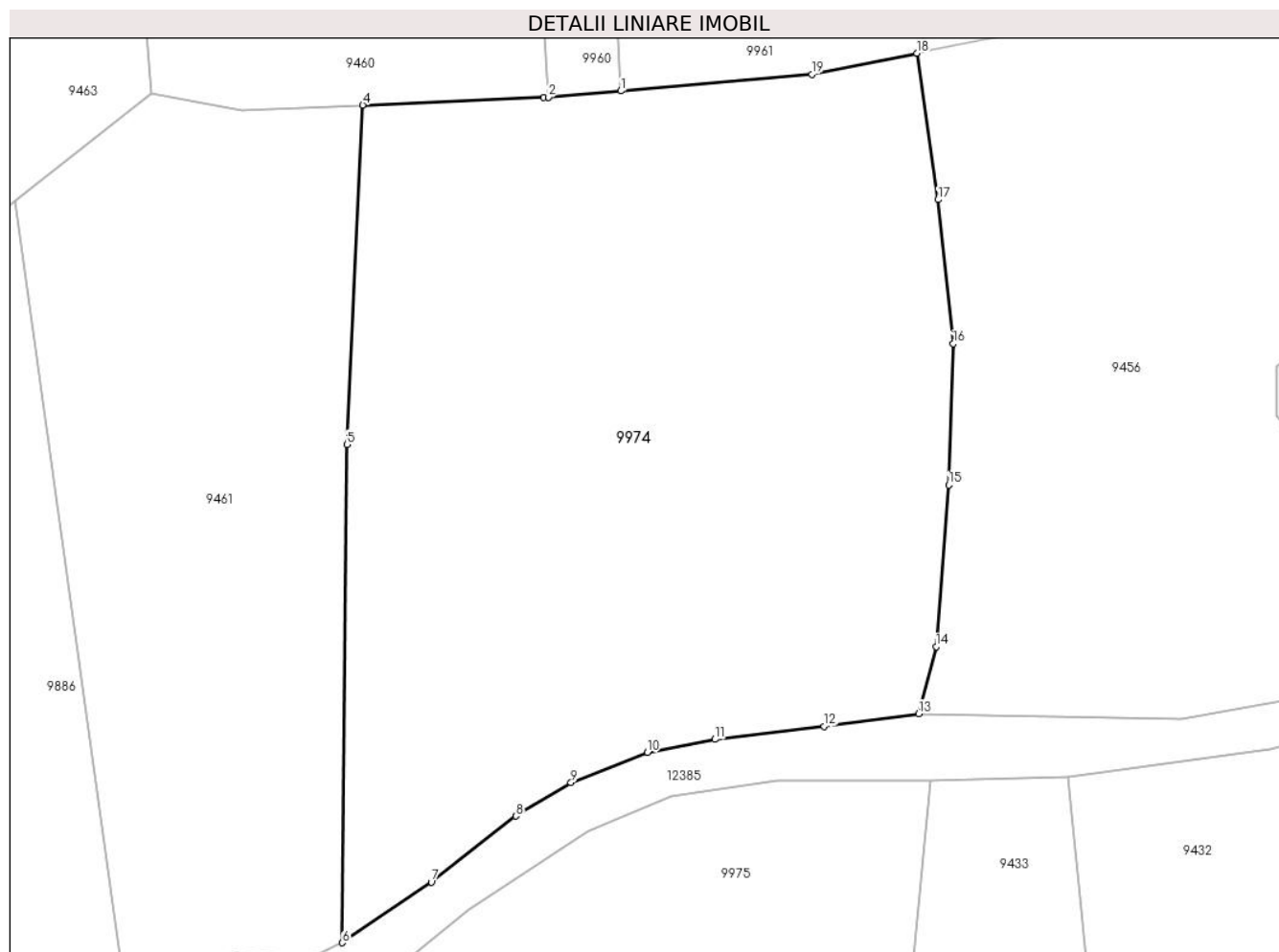
Inscrieri privind dezmembramintele dreptului de proprietate, drepturi reale de garanție și sarcini	Referințe
NU SUNT	

Anexa Nr. 1 La Partea I

Teren

Nr cadastral	Suprafața (mp)*	Observații / Referințe
	2.447	

* Suprafața este determinată în planul de proiecție Stereo 70.



Date referitoare la teren

Crt	Categorie folosință	Intra vilan	Suprafața (mp)	Tarla	Parcelă	Nr. topo	Observații / Referințe
1	faneata	NU	2.447	-	-	-	

Lungime Segmente

1) Valorile lungimilor segmentelor sunt obținute din proiecție în plan.

Punct început	X / Y	Punct sfârșit	X / Y	Lungime segment (** (m)
1	579.801,971 637.429,542	2	579.796,371 637.429,059	5.621
2	579.796,371 637.429,059	3	579.796,023 637.429,029	0.349
3	579.796,023 637.429,029	4	579.782,078 637.428,456	13.957
4	579.782,078 637.428,456	5	579.780,859 637.402,323	26.161
5	579.780,859 637.402,323	6	579.780,495 637.363,958	38.367

Punct început	X / Y	Punct sfârșit	X / Y	Lungime segment (** (m)
6	579.780,495 637.363,958	7	579.787,357 637.368,628	8.3
7	579.787,357 637.368,628	8	579.793,879 637.373,719	8.274
8	579.793,879 637.373,719	9	579.798,125 637.376,288	4.963
9	579.798,125 637.376,288	10	579.804,011 637.378,609	6.327
10	579.804,011 637.378,609	11	579.809,196 637.379,613	5.281
11	579.809,196 637.379,613	12	579.817,621 637.380,614	8.484
12	579.817,621 637.380,614	13	579.824,894 637.381,6	7.34
13	579.824,894 637.381,6	14	579.826,253 637.386,747	5.323
14	579.826,253 637.386,747	15	579.827,223 637.399,205	12.496
15	579.827,223 637.399,205	16	579.827,561 637.410,075	10.875
16	579.827,561 637.410,075	17	579.826,388 637.421,17	11.157
17	579.826,388 637.421,17	18	579.824,775 637.432,441	11.386
18	579.824,775 637.432,441	19	579.816,68 637.430,81	8.258
19	579.816,68 637.430,81	1	579.801,971 637.429,542	14.764

** Lungimile segmentelor sunt determinate în planul de proiecție Stereo 70 și sunt rotunjite la 1 milimetru.

*** Distanța dintre puncte este formată din segmente cumulate ce sunt mai mici decât valoarea 1 milimetru.

**DATE DESPRE IMOBILUL NR. 9976**

Oficiul de Cadastru și Publicitate Imobiliară NEAMT
Biroul de Cadastru și Publicitate Imobiliară Targu-Neamt

A. Partea I. Descrierea imobilului

TEREN Extravilan

Adresa: Jud. Neamt

Nr. Crt	Nr cadastral Nr. topografic	Suprafața* (mp)	Observații / Referințe
A1		4.049	Sector cadastral:190 Teren neimpregmuit;

B. Partea II. Proprietari și acte

Inscrieri privitoare la dreptul de proprietate și alte drepturi reale		Referințe
/		
Act Normativ nr. 7, din 13/03/1996 emis de GUVERNUL ROMÂNIEI;		
B1	Inscrierea provizorie, drept de PROPRIETATE, dobandit prin Lege, cota actuala 1/1, cota initiala 1/1 1) COMUNA PIPIRIG, CIF:99999999999999, PROPRIETAR NEIDENTIFICAT	A1

C. Partea III. SARCINI .

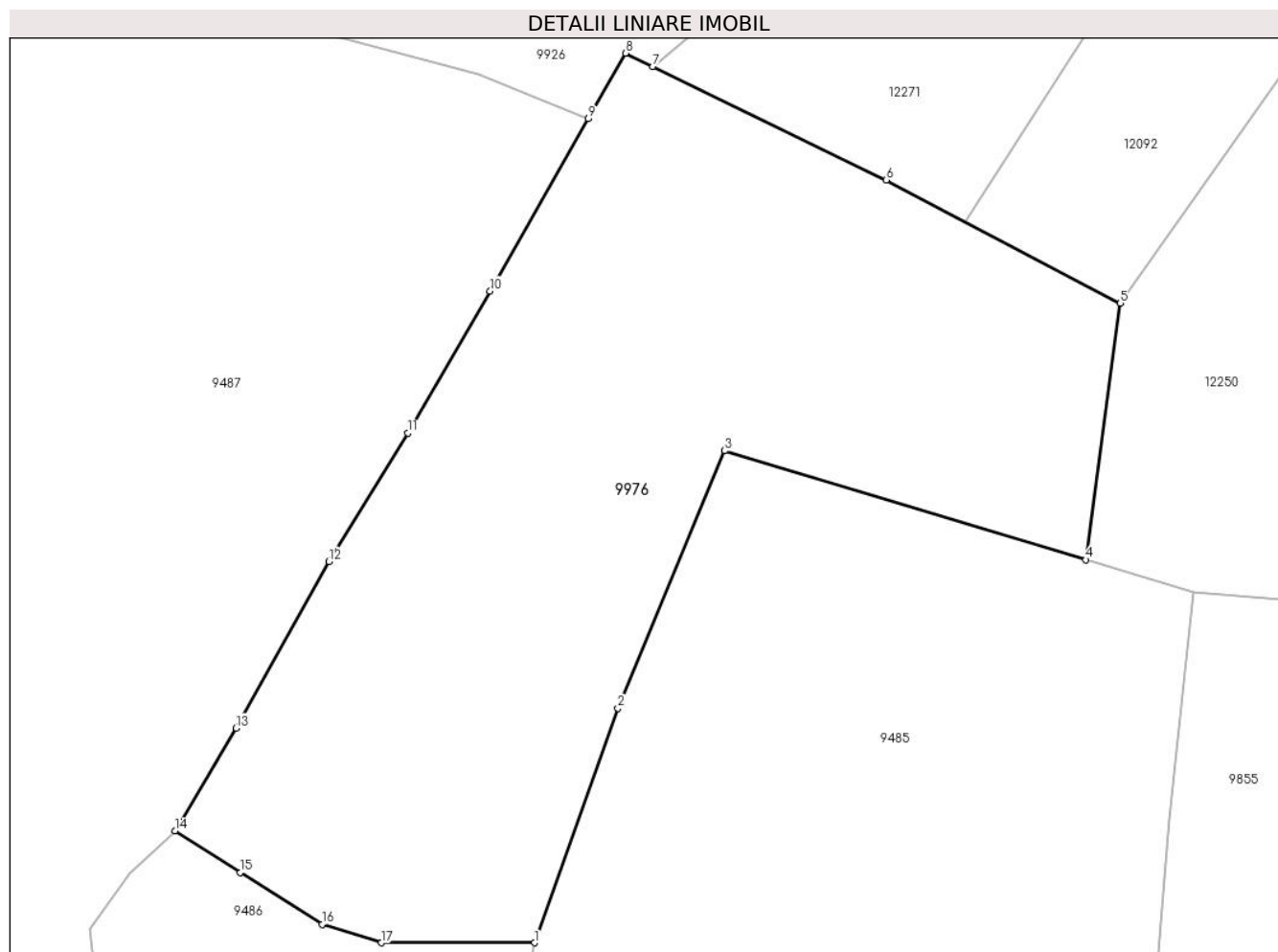
Inscrieri privind dezmembramintele dreptului de proprietate, drepturi reale de garanție și sarcini	Referințe
NU SUNT	

Anexa Nr. 1 La Partea I

Teren

Nr cadastral	Suprafața (mp)*	Observații / Referințe
	4.049	

* Suprafața este determinată în planul de proiecție Stereo 70.



Date referitoare la teren

Crt	Categorie folosință	Intravilan	Suprafața (mp)	Tarla	Parcelă	Nr. topo	Observații / Referințe
1	faneata	NU	4.049	-	-	-	

Lungime Segmente

1) Valorile lungimilor segmentelor sunt obținute din proiecție în plan.

Punct început	X / Y	Punct sfârșit	X / Y	Lungime segment (** (m)
1	579.393,42 637.962,807	2	579.402,173 637.987,321	26.03
2	579.402,173 637.987,321	3	579.413,289 638.014,247	29.13
3	579.413,289 638.014,247	4	579.451,119 638.002,845	39.511
4	579.451,119 638.002,845	5	579.454,736 638.029,677	27.075
5	579.454,736 638.029,677	6	579.430,249 638.042,552	27.665

Punct început	X / Y	Punct sfârșit	X / Y	Lungime segment (** (m)
6	579.430,249 638.042,552	7	579.405,823 638.054,408	27.151
7	579.405,823 638.054,408	8	579.402,934 638.055,81	3.211
8	579.402,934 638.055,81	9	579.399,067 638.048,961	7.865
9	579.399,067 638.048,961	10	579.388,788 638.030,946	20.741
10	579.388,788 638.030,946	11	579.380,172 638.016,088	17.175
11	579.380,172 638.016,088	12	579.371,934 638.002,677	15.739
12	579.371,934 638.002,677	13	579.362,211 637.985,234	19.97
13	579.362,211 637.985,234	14	579.355,798 637.974,527	12.481
14	579.355,798 637.974,527	15	579.362,659 637.970,168	8.129
15	579.362,659 637.970,168	16	579.371,212 637.964,734	10.133
16	579.371,212 637.964,734	17	579.377,39 637.962,807	6.472
17	579.377,39 637.962,807	1	579.393,42 637.962,807	16.03

** Lungimile segmentelor sunt determinate în planul de proiecție Stereo 70 și sunt rotunjite la 1 milimetru.

*** Distanța dintre puncte este formată din segmente cumulate ce sunt mai mici decât valoarea 1 milimetru.

**DATE DESPRE IMOBILUL NR. 9977**

Oficiul de Cadastru și Publicitate Imobiliară NEAMT
 Biroul de Cadastru și Publicitate Imobiliară Targu-Neamt

A. Partea I. Descrierea imobilului

TEREN Extravilan

Adresa: Jud. Neamt

Nr. Crt	Nr cadastral Nr. topografic	Suprafața* (mp)	Observații / Referințe
A1		4.049	Sector cadastral:190 Teren neimpregmuit;

B. Partea II. Proprietari și acte

Inscrieri privitoare la dreptul de proprietate și alte drepturi reale		Referințe
/		
Act Normativ nr. 7, din 13/03/1996 emis de GUVERNUL ROMÂNIEI;		
B1	Inscrierea provizorie, drept de PROPRIETATE, dobandit prin Lege, cota actuala 1/1, cota initiala 1/1 1) COMUNA PIPIRIG, CIF:99999999999999, PROPRIETAR NEIDENTIFICAT	A1

C. Partea III. SARCINI .

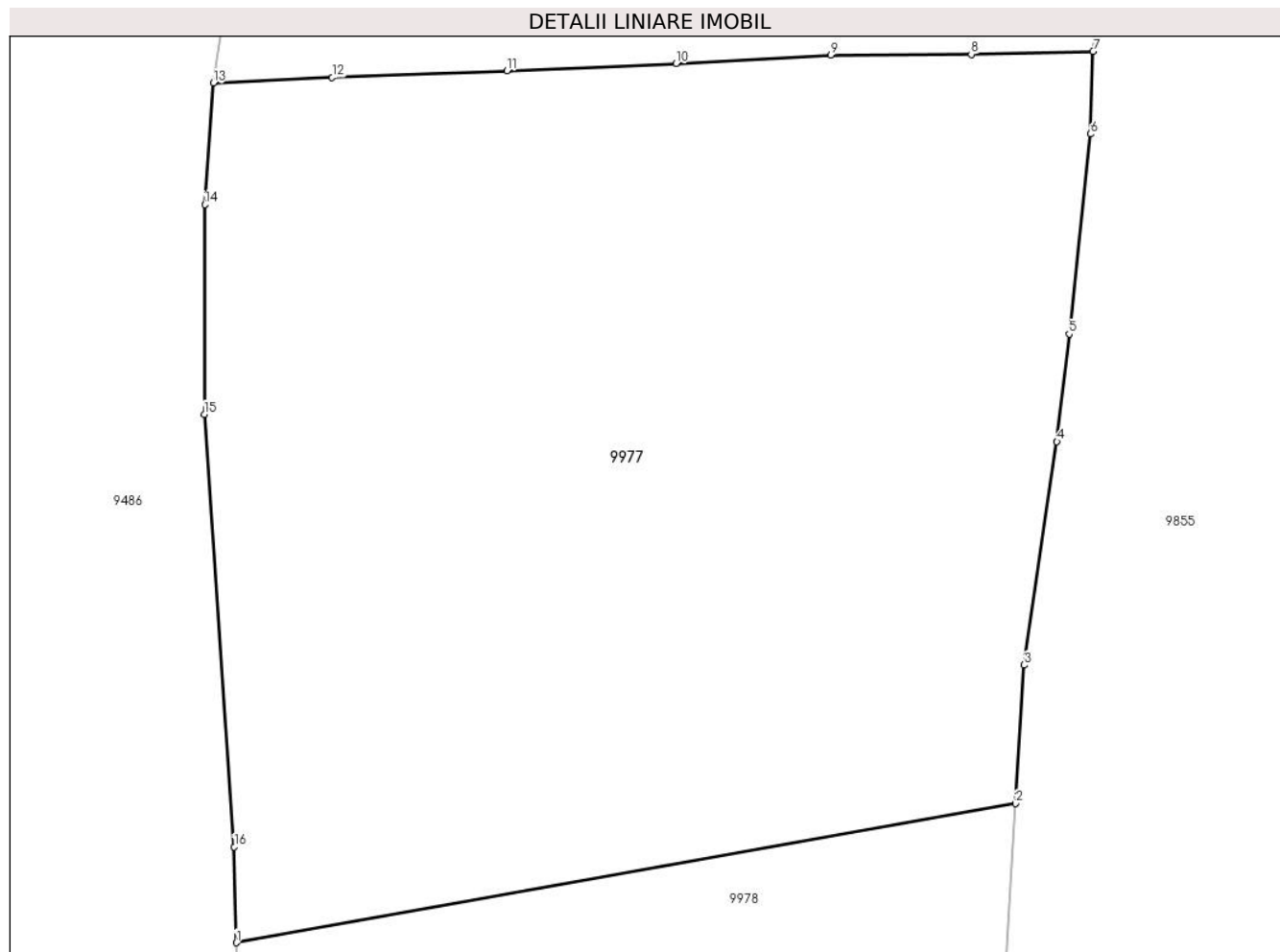
Inscrieri privind dezmembramintele dreptului de proprietate, drepturi reale de garanție și sarcini	Referințe
NU SUNT	

Anexa Nr. 1 La Partea I

Teren

Nr cadastral	Suprafața (mp)*	Observații / Referințe
	4.049	

* Suprafața este determinată în planul de proiecție Stereo 70.



Date referitoare la teren

Crt	Categorie folosință	Intravilan	Suprafața (mp)	Tarla	Parcelă	Nr. topo	Observații / Referințe
1	faneata	NU	4.049	-	-	-	

Lungime Segmente

1) Valorile lungimilor segmentelor sunt obținute din proiecție în plan.

Punct început	X / Y	Punct sfârșit	X / Y	Lungime segment (** (m)
1	579.390,789 637.873,61	2	579.451,097 637.884,368	61.26
2	579.451,097 637.884,368	3	579.451,757 637.895,072	10.724
3	579.451,757 637.895,072	4	579.454,289 637.912,336	17.449
4	579.454,289 637.912,336	5	579.455,236 637.920,658	8.376
5	579.455,236 637.920,658	6	579.456,881 637.936,117	15.546

Punct început	X / Y	Punct sfârşit	X / Y	Lungime segment (** (m)
6	579.456,881 637.936,117	7	579.457,08 637.942,496	6.382
7	579.457,08 637.942,496	8	579.447,656 637.942,275	9.427
8	579.447,656 637.942,275	9	579.436,785 637.942,211	10.871
9	579.436,785 637.942,211	10	579.424,803 637.941,545	12.0
10	579.424,803 637.941,545	11	579.411,734 637.940,997	13.08
11	579.411,734 637.940,997	12	579.398,202 637.940,481	13.542
12	579.398,202 637.940,481	13	579.389,002 637.940,051	9.21
13	579.389,002 637.940,051	14	579.388,348 637.930,656	9.418
14	579.388,348 637.930,656	15	579.388,314 637.914,444	16.212
15	579.388,314 637.914,444	16	579.390,634 637.881,013	33.511
16	579.390,634 637.881,013	1	579.390,789 637.873,61	7.405

** Lungimile segmentelor sunt determinate în planul de proiecție Stereo 70 și sunt rotunjite la 1 milimetru.

*** Distanța dintre puncte este formată din segmente cumulate ce sunt mai mici decât valoarea 1 milimetru.

**DATE DESPRE IMOBILUL NR. 9978**

Oficiul de Cadastru și Publicitate Imobiliară NEAMT
Biroul de Cadastru și Publicitate Imobiliară Targu-Neamt

A. Partea I. Descrierea imobilului

TEREN Extravilan

Adresa: Jud. Neamt

Nr. Crt	Nr cadastral Nr. topografic	Suprafața* (mp)	Observații / Referințe
A1		4.049	Sector cadastral:190 Teren neimprejmuit;

B. Partea II. Proprietari și acte

Inscrieri privitoare la dreptul de proprietate și alte drepturi reale		Referințe
/		
Act Normativ nr. 7, din 13/03/1996 emis de GUVERNUL ROMÂNIEI;		
B1	Inscrierea provizorie, drept de PROPRIETATE, dobandit prin Lege, cota actuala 1/1, cota initiala 1/1	A1
1) COMUNA PIPIRIG, CIF:99999999999999, PROPRIETAR NEIDENTIFICAT		

C. Partea III. SARCINI .

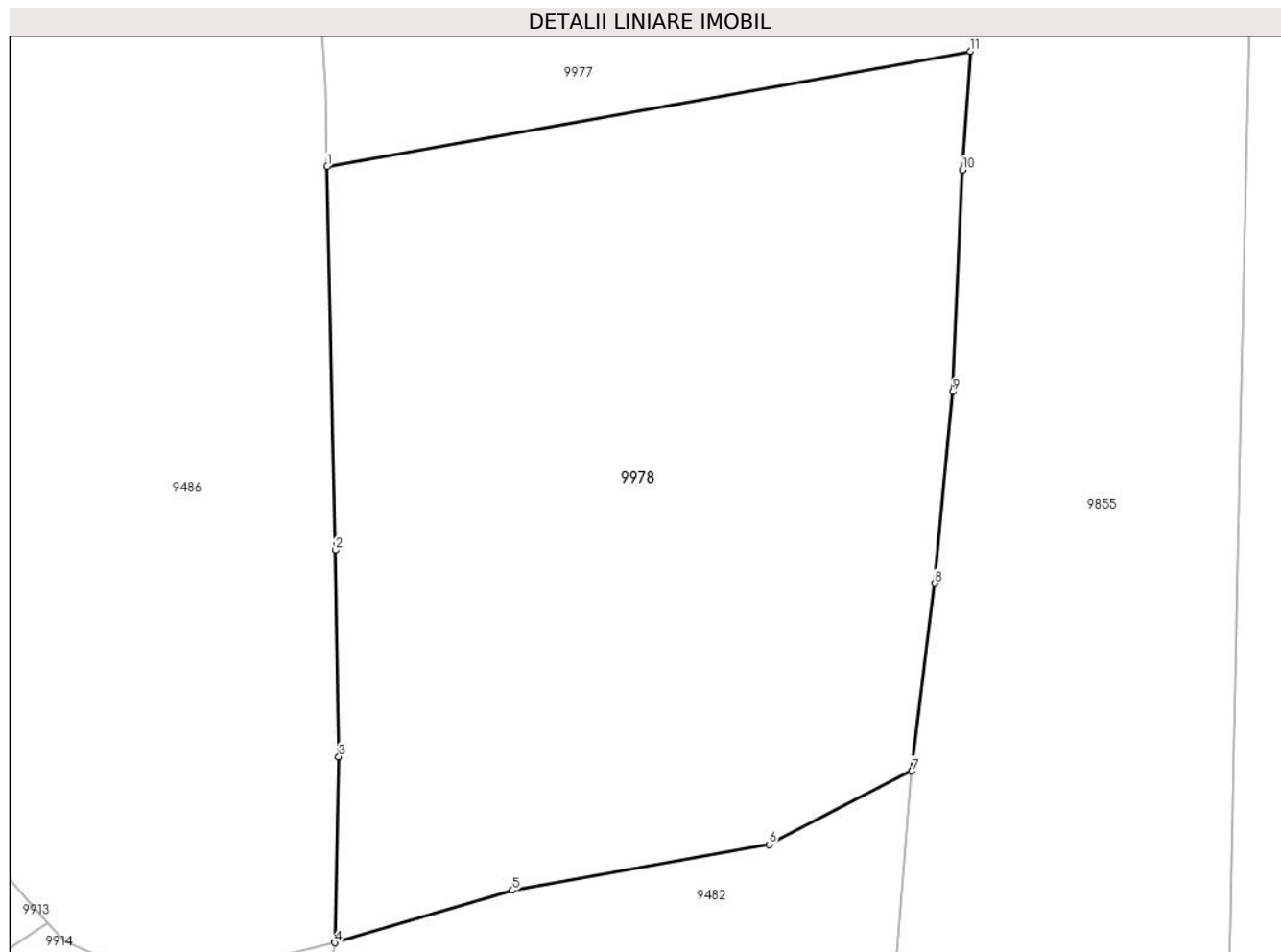
Inscrieri privind dezmembramintele dreptului de proprietate, drepturi reale de garanție și sarcini	Referințe
NU SUNT	

Anexa Nr. 1 La Partea I

Teren

Nr cadastral	Suprafața (mp)*	Observații / Referințe
	4.049	

* Suprafața este determinată în planul de proiecție Stereo 70.



Date referitoare la teren

Crt	Categorie folosință	Intra vilan	Suprafața (mp)	Tarla	Parcelă	Nr. topo	Observații / Referințe
1	faneata	NU	4.049	-	-	-	

Lungime Segmente

1) Valorile lungimilor segmentelor sunt obținute din proiecție în plan.

Punct început	X / Y	Punct sfârșit	X / Y	Lungime segment (** (m)
1	579.390,789 637.873,61	2	579.391,54 637.837,623	35.995
2	579.391,54 637.837,623	3	579.391,866 637.818,269	19.357
3	579.391,866 637.818,269	4	579.391,483 637.800,83	17.443
4	579.391,483 637.800,83	5	579.408,188 637.805,748	17.414
5	579.408,188 637.805,748	6	579.432,257 637.810,041	24.449

Punct început	X / Y	Punct sfârşit	X / Y	Lungime segment (** (m)
6	579.432,257 637.810,041	7	579.445,63 637.816,929	15.043
7	579.445,63 637.816,929	8	579.447,754 637.834,501	17.7
8	579.447,754 637.834,501	9	579.449,466 637.852,479	18.059
9	579.449,466 637.852,479	10	579.450,412 637.873,251	20.794
10	579.450,412 637.873,251	11	579.451,097 637.884,368	11.138
11	579.451,097 637.884,368	1	579.390,789 637.873,61	61.26

** Lungimile segmentelor sunt determinate în planul de proiecție Stereo 70 și sunt rotunjite la 1 milimetru.

*** Distanța dintre puncte este formată din segmente cumulate ce sunt mai mici decât valoarea 1 milimetru.

**DATE DESPRE IMOBILUL NR. 9979**

Oficiul de Cadastru și Publicitate Imobiliară NEAMT
Biroul de Cadastru și Publicitate Imobiliară Targu-Neamt

A. Partea I. Descrierea imobilului

TEREN Extravilan

Adresa: Jud. Neamt

Nr. Crt	Nr cadastral Nr. topografic	Suprafața* (mp)	Observații / Referințe
A1		1.818	Sector cadastral:190 Teren neimpregmuit;

B. Partea II. Proprietari și acte

Inscrieri privitoare la dreptul de proprietate și alte drepturi reale		Referințe
/		
Act Normativ nr. 7, din 13/03/1996 emis de GUVERNUL ROMÂNIEI;		
B1	Inscrierea provizorie, drept de PROPRIETATE, dobandit prin Lege, cota actuala 1/1, cota initiala 1/1	A1
1) COMUNA PIPIRIG, CIF:99999999999999, PROPRIETAR NEIDENTIFICAT		

C. Partea III. SARCINI .

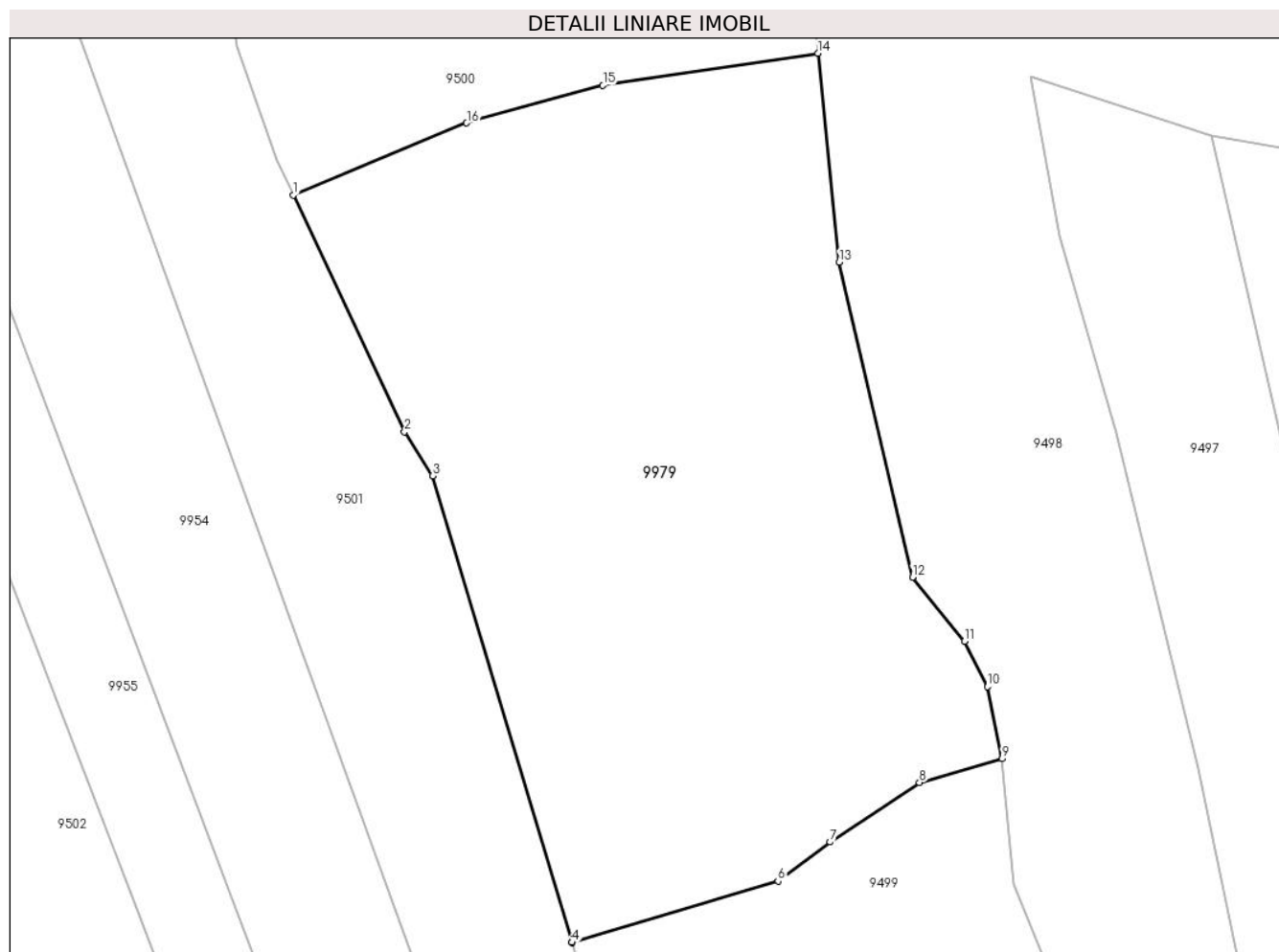
Inscrieri privind dezmembramintele dreptului de proprietate, drepturi reale de garanție și sarcini	Referințe
NU SUNT	

Anexa Nr. 1 La Partea I

Teren

Nr cadastral	Suprafața (mp)*	Observații / Referințe
	1.818	

* Suprafața este determinată în planul de proiecție Stereo 70.



Date referitoare la teren

Crt	Categorie folosință	Intra vilan	Suprafața (mp)	Tarla	Parcelă	Nr. topo	Observații / Referințe
1	faneata	NU	1.818	-	-	-	

Lungime Segmente

1) Valorile lungimilor segmentelor sunt obținute din proiecție în plan.

Punct început	X / Y	Punct sfârșit	X / Y	Lungime segment (** (m)
1	579.144,879 637.291,506	2	579.152,703 637.274,838	18.413
2	579.152,703 637.274,838	3	579.154,701 637.271,749	3.679
3	579.154,701 637.271,749	4	579.164,486 637.238,919	34.257
4	579.164,486 637.238,919	5	579.164,496 637.238,888	0.033
5	579.164,496 637.238,888	6	579.178,999 637.243,233	15.14

Punct început	X / Y	Punct sfârșit	X / Y	Lungime segment (** (m)
6	579.178,999 637.243,233	7	579.182,674 637.245,977	4.586
7	579.182,674 637.245,977	8	579.188,96 637.250,166	7.554
8	579.188,96 637.250,166	9	579.194,769 637.251,836	6.044
9	579.194,769 637.251,836	10	579.193,735 637.256,903	5.171
10	579.193,735 637.256,903	11	579.192,132 637.260,098	3.575
11	579.192,132 637.260,098	12	579.188,466 637.264,611	5.814
12	579.188,466 637.264,611	13	579.183,308 637.286,763	22.745
13	579.183,308 637.286,763	14	579.181,814 637.301,476	14.789
14	579.181,814 637.301,476	15	579.166,673 637.299,211	15.309
15	579.166,673 637.299,211	16	579.157,075 637.296,57	9.955
16	579.157,075 637.296,57	1	579.144,879 637.291,506	13.206

** Lungimile segmentelor sunt determinate în planul de proiecție Stereo 70 și sunt rotunjite la 1 milimetru.

*** Distanța dintre puncte este formată din segmente cumulate ce sunt mai mici decât valoarea 1 milimetru.

**DATE DESPRE IMOBILUL NR. 9984**

Oficiul de Cadastru și Publicitate Imobiliară NEAMT
Biroul de Cadastru și Publicitate Imobiliară Targu-Neamt

A. Partea I. Descrierea imobilului

TEREN Extravilan

Adresa: Jud. Neamt

Nr. Crt	Nr cadastral Nr. topografic	Suprafața* (mp)	Observații / Referințe
A1		2.662	Sector cadastral:190 Teren neimpregmuit;

B. Partea II. Proprietari și acte

Inscrieri privitoare la dreptul de proprietate și alte drepturi reale		Referințe
/		
Act Normativ nr. 7, din 13/03/1996 emis de GUVERNUL ROMÂNIEI;		
B1	Inscrierea provizorie, drept de PROPRIETATE, dobandit prin Lege, cota actuala 1/1, cota initiala 1/1 1) COMUNA PIPIRIG, CIF:99999999999999, PROPRIETAR NEIDENTIFICAT	A1

C. Partea III. SARCINI .

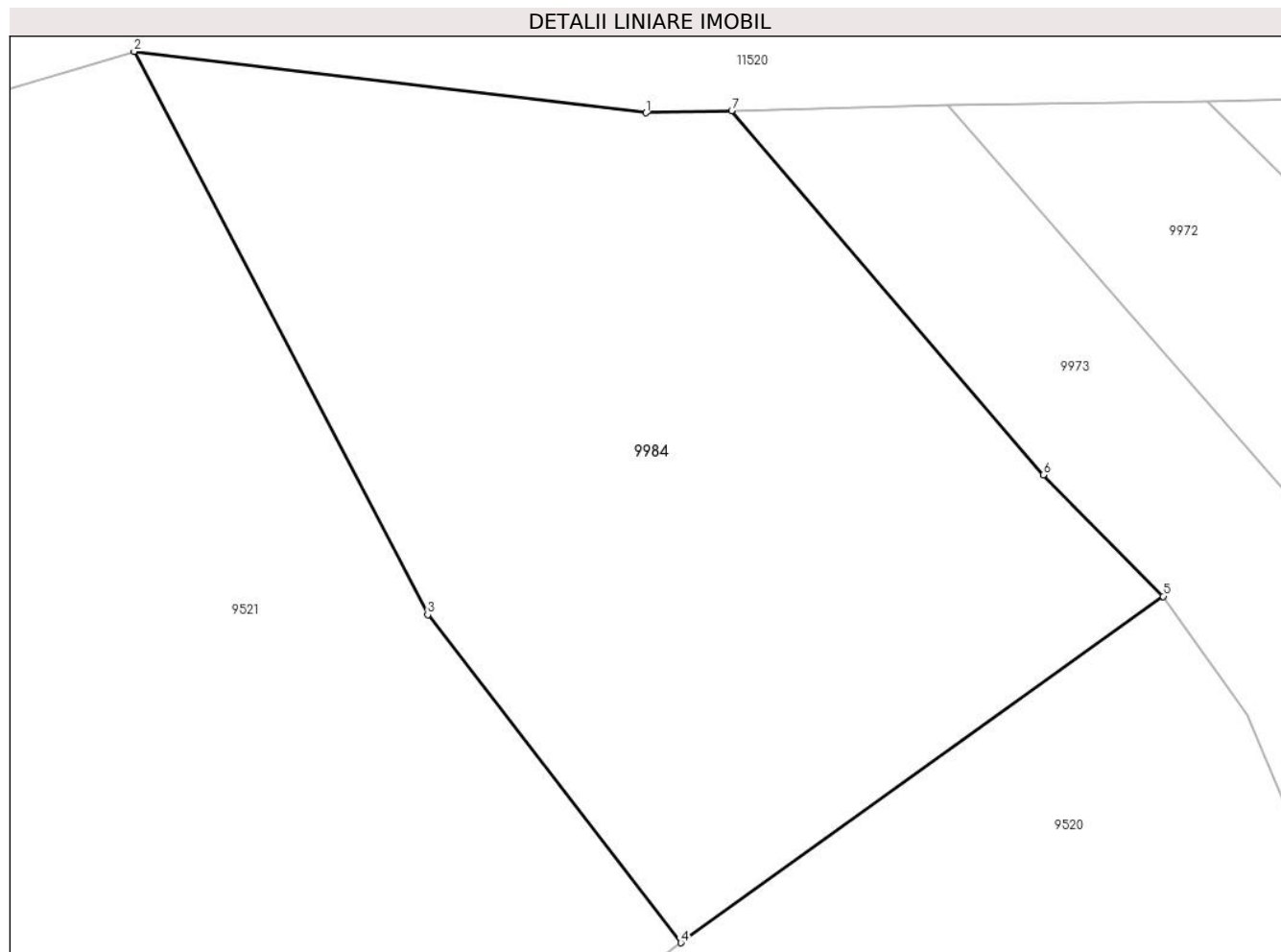
Inscrieri privind dezmembramintele dreptului de proprietate, drepturi reale de garanție și sarcini	Referințe
NU SUNT	

Anexa Nr. 1 La Partea I

Teren

Nr cadastral	Suprafața (mp)*	Observații / Referințe
	2.662	

* Suprafața este determinată în planul de proiecție Stereo 70.



Date referitoare la teren

Crt	Categorie folosință	Intravilan	Suprafața (mp)	Tarla	Parcelă	Nr. topo	Observații / Referințe
1	faneata	NU	2.662	-	-	-	

Lungime Segmente

1) Valorile lungimilor segmentelor sunt obținute din proiecție în plan.

Punct început	X / Y	Punct sfârșit	X / Y	Lungime segment (** (m)
1	578.839,82 637.928,513	2	578.800,827 637.933,192	39.273
2	578.800,827 637.933,192	3	578.823,195 637.890,315	48.361
3	578.823,195 637.890,315	4	578.842,481 637.865,341	31.554
4	578.842,481 637.865,341	5	578.879,242 637.891,71	45.24
5	578.879,242 637.891,71	6	578.870,1 637.900,942	12.993

Punct început	X / Y	Punct sfârșit	X / Y	Lungime segment (** (m)
6	578.870,1 637.900,942	7	578.846,361 637.928,693	36.519
7	578.846,361 637.928,693	1	578.839,82 637.928,513	6.543

** Lungimile segmentelor sunt determinate în planul de proiecție Stereo 70 și sunt rotunjite la 1 milimetru.

*** Distanța dintre puncte este formată din segmente cumulate ce sunt mai mici decât valoarea 1 milimetru.

**DATE DESPRE IMOBILUL NR. 10020**

Oficiul de Cadastru și Publicitate Imobiliară NEAMT
Biroul de Cadastru și Publicitate Imobiliară Targu-Neamt

A. Partea I. Descrierea imobilului

TEREN Extravilan

Adresa: Jud. Neamt

Nr. Crt	Nr cadastral Nr. topografic	Suprafața* (mp)	Observații / Referințe
A1		10.000	Sector cadastral:190 Teren neimpregmuit;

B. Partea II. Proprietari și acte

Inscrieri privitoare la dreptul de proprietate și alte drepturi reale	Referințe
/	
Act Administrativ nr. 13475, din 30/08/2023 emis de PRIMARIA COMUNEI PIPIRIG;	
B1	Inscrierea posesiei, drept de PROPRIETATE, dobandit prin Lege, cota actuala 1/1, cota initiala 1/1
	1) RADU VIOREL

C. Partea III. SARCINI .

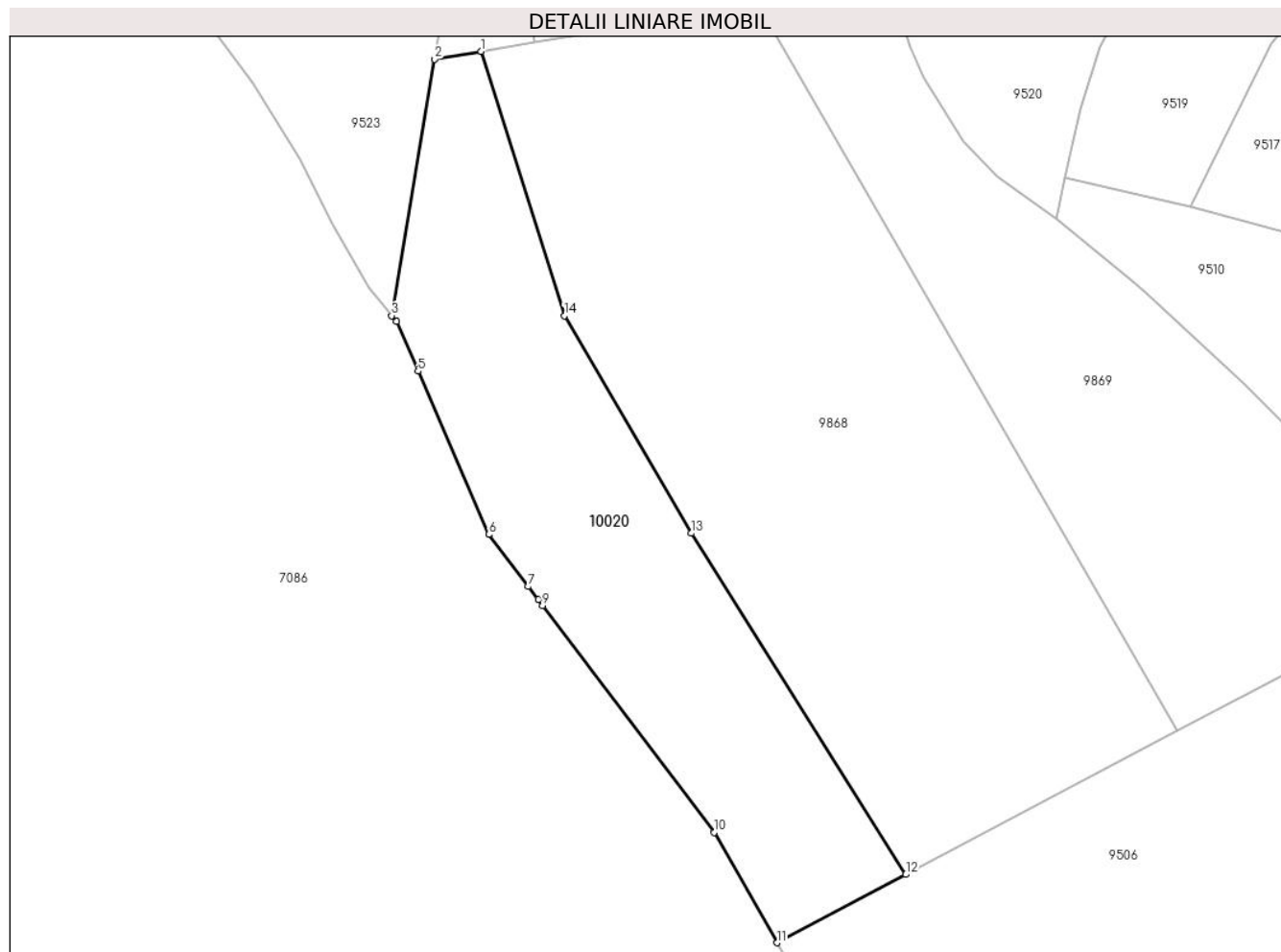
Inscrieri privind dezmembramintele dreptului de proprietate, drepturi reale de garanție și sarcini	Referințe
NU SUNT	

Anexa Nr. 1 La Partea I

Teren

Nr cadastral	Suprafața (mp)*	Observații / Referințe
	10.000	

* Suprafața este determinată în planul de proiecție Stereo 70.



Date referitoare la teren

Crt	Categorie folosință	Intravilan	Suprafața (mp)	Tarla	Parcelă	Nr. topo	Observații / Referințe
1	pasune	NU	10.000	-	-	-	

Lungime Segmente

1) Valorile lungimilor segmentelor sunt obținute din proiecție în plan.

Punct început	X / Y	Punct sfârșit	X / Y	Lungime segment (** (m)
1	578.694,854 637.787,387	2	578.682,313 637.785,31	12.712
2	578.682,313 637.785,31	3	578.670,729 637.716,066	70.206
3	578.670,729 637.716,066	4	578.672,052 637.714,457	2.083
4	578.672,052 637.714,457	5	578.677,867 637.701,061	14.604
5	578.677,867 637.701,061	6	578.696,995 637.657,0	48.034

Punct început	X / Y	Punct sfârşit	X / Y	Lungime segment (** (m)
6	578.696,995 637.657,0	7	578.707,646 637.642,941	17.638
7	578.707,646 637.642,941	8	578.710,335 637.639,392	4.453
8	578.710,335 637.639,392	9	578.711,534 637.637,809	1.986
9	578.711,534 637.637,809	10	578.757,92 637.576,58	76.816
10	578.757,92 637.576,58	11	578.774,873 637.546,792	34.274
11	578.774,873 637.546,792	12	578.809,666 637.565,2	39.363
12	578.809,666 637.565,2	13	578.751,731 637.657,313	108.818
13	578.751,731 637.657,313	14	578.717,436 637.716,052	68.018
14	578.717,436 637.716,052	1	578.694,854 637.787,387	74.824

** Lungimile segmentelor sunt determinate în planul de proiecție Stereo 70 și sunt rotunjite la 1 milimetru.

*** Distanța dintre puncte este formată din segmente cumulate ce sunt mai mici decât valoarea 1 milimetru.

**DATE DESPRE IMOBILUL NR. 10023**

Oficiul de Cadastru și Publicitate Imobiliară NEAMT
Biroul de Cadastru și Publicitate Imobiliară Targu-Neamt

A. Partea I. Descrierea imobilului

TEREN Extravilan

Adresa: Jud. Neamt

Nr. Crt	Nr cadastral Nr. topografic	Suprafața* (mp)	Observații / Referințe
A1		15.492	Sector cadastral:190 Teren neimpregmuit;

B. Partea II. Proprietari și acte

Inscrieri privitoare la dreptul de proprietate și alte drepturi reale		Referințe
/		
Act Normativ nr. 7, din 13/03/1996 emis de GUVERNUL ROMÂNIEI;		
B1	Inscrierea provizorie, drept de PROPRIETATE, dobandit prin Lege, cota actuala 1/1, cota initiala 1/1 1) COMUNA PIPIRIG, CIF:99999999999999, PROPRIETAR NEIDENTIFICAT	A1

C. Partea III. SARCINI .

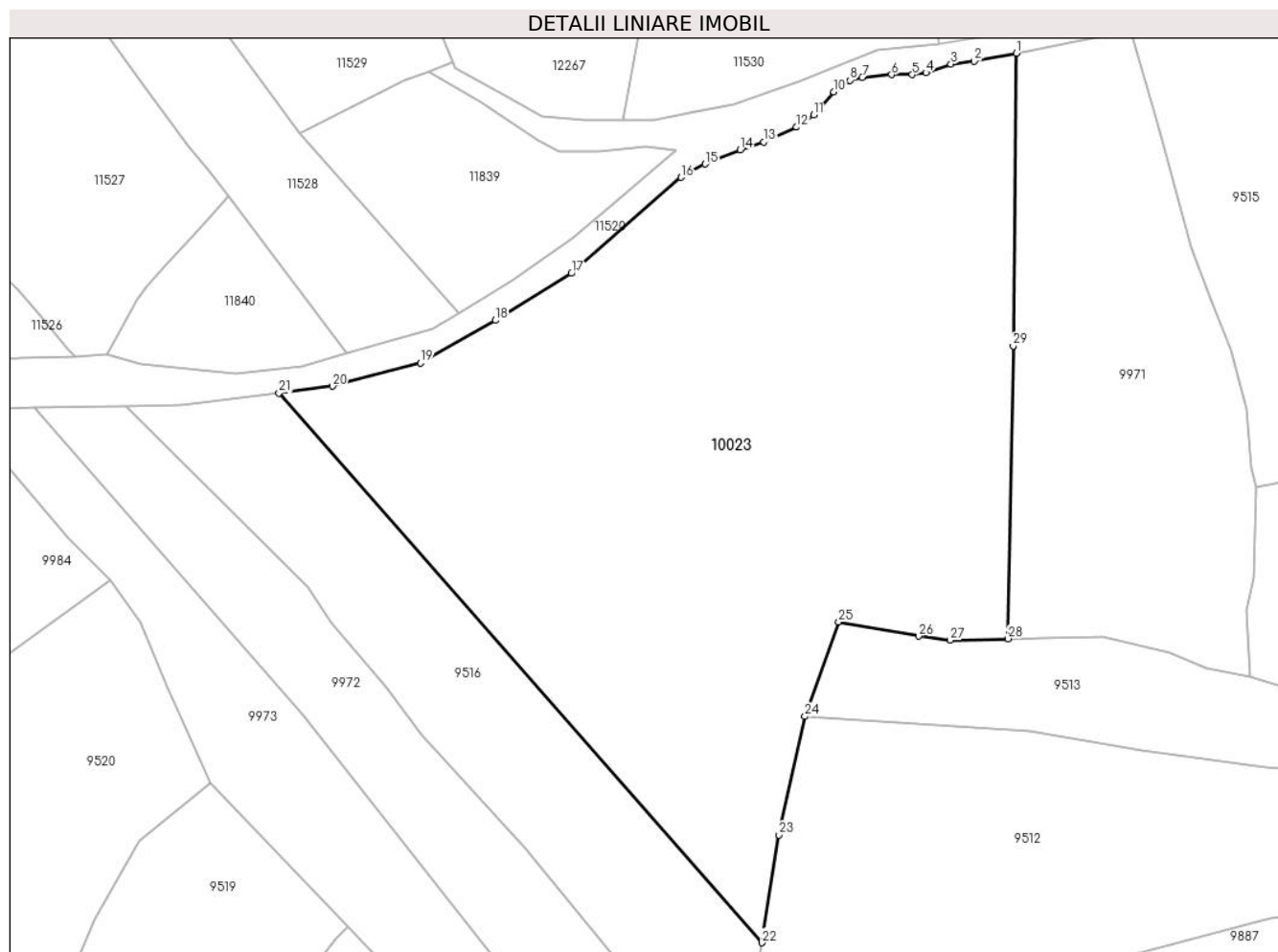
Inscrieri privind dezmembramintele dreptului de proprietate, drepturi reale de garanție și sarcini	Referințe
NU SUNT	

Anexa Nr. 1 La Partea I

Teren

Nr cadastral	Suprafața (mp)*	Observații / Referințe
	15.492	

* Suprafața este determinată în planul de proiecție Stereo 70.



Date referitoare la teren

Crt	Categorie folosință	Intravilan	Suprafața (mp)	Tarla	Parcelă	Nr. topo	Observații / Referințe
1	faneata	NU	15.492	-	-	-	

Lungime Segmente

1) Valorile lungimilor segmentelor sunt obținute din proiecție în plan.

Punct început	X / Y	Punct sfârșit	X / Y	Lungime segment (** (m)
1	579.075,603 638.005,904	2	579.066,517 638.004,179	9.248
3	579.061,424 638.003,541	4	579.055,986 638.001,679	5.748
5	579.053,065 638.001,247	6	579.048,572 638.001,247	4.493
7	579.042,205 638.000,636	8	579.039,601 638.000,047	2.67
9	579.037,825 637.998,787	10	579.036,049 637.997,527	2.178

Punct început	X / Y	Punct sfârșit	X / Y	Lungime segment (** (m)
2	579.066,517 638.004,179	3	579.061,424 638.003,541	5.133
4	579.055,986 638.001,679	5	579.053,065 638.001,247	2.953
6	579.048,572 638.001,247	7	579.042,205 638.000,636	6.396
8	579.039,601 638.000,047	9	579.037,825 637.998,787	2.178
10	579.036,049 637.997,527	11	579.031,663 637.992,53	6.649

Punct început	X / Y	Punct sfârșit	X / Y	Lungime segment (** (m)
11	579.031,663 637.992,53	12	579.027,964 637.989,894	4.542
13	579.020,821 637.986,674	14	579.015,762 637.984,959	5.342
15	579.008,206 637.981,885	16	579.002,969 637.979,019	5.97
17	578.979,184 637.958,22	18	578.962,699 637.948,03	19.38
19	578.946,452 637.938,846	20	578.927,414 637.933,769	19.703
21	578.915,81 637.932,291	22	579.020,445 637.813,243	158.496
23	579.024,197 637.836,568	24	579.029,793 637.862,257	26.291
25	579.037,121 637.882,736	26	579.054,416 637.879,636	17.571
27	579.061,286 637.878,771	28	579.073,8 637.879,075	12.518
29	579.074,926 637.942,511	1	579.075,603 638.005,904	63.397

Punct început	X / Y	Punct sfârșit	X / Y	Lungime segment (** (m)
12	579.027,964 637.989,894	13	579.020,821 637.986,674	7.835
14	579.015,762 637.984,959	15	579.008,206 637.981,885	8.157
16	579.002,969 637.979,019	17	578.979,184 637.958,22	31.596
18	578.962,699 637.948,03	19	578.946,452 637.938,846	18.663
20	578.927,414 637.933,769	21	578.915,81 637.932,291	11.698
22	579.020,445 637.813,243	23	579.024,197 637.836,568	23.625
24	579.029,793 637.862,257	25	579.037,121 637.882,736	21.751
26	579.054,416 637.879,636	27	579.061,286 637.878,771	6.924
28	579.073,8 637.879,075	29	579.074,926 637.942,511	63.446

** Lungimile segmentelor sunt determinate în planul de proiecție Stereo 70 și sunt rotunjite la 1 milimetru.

*** Distanța dintre puncte este formată din segmente cumulate ce sunt mai mici decât valoarea 1 milimetru.

**DATE DESPRE IMOBILUL NR. 10041**

Oficiul de Cadastru și Publicitate Imobiliară NEAMT
Biroul de Cadastru și Publicitate Imobiliară Targu-Neamt

A. Partea I. Descrierea imobilului

TEREN Extravilan

Adresa: Jud. Neamt

Nr. Crt	Nr cadastral Nr. topografic	Suprafața* (mp)	Observații / Referințe
A1		5.065	Sector cadastral:190 Teren neimprejmuit;

B. Partea II. Proprietari și acte

Inscrieri privitoare la dreptul de proprietate și alte drepturi reale		Referințe
/		
Act Normativ nr. 7, din 13/03/1996 emis de GUVERNUL ROMÂNIEI;		
B1	Inscrierea provizorie, drept de PROPRIETATE, dobandit prin Lege, cota actuala 1/1, cota initiala 1/1	A1
1) COMUNA PIPIRIG, CIF:99999999999999, PROPRIETAR NEIDENTIFICAT		

C. Partea III. SARCINI .

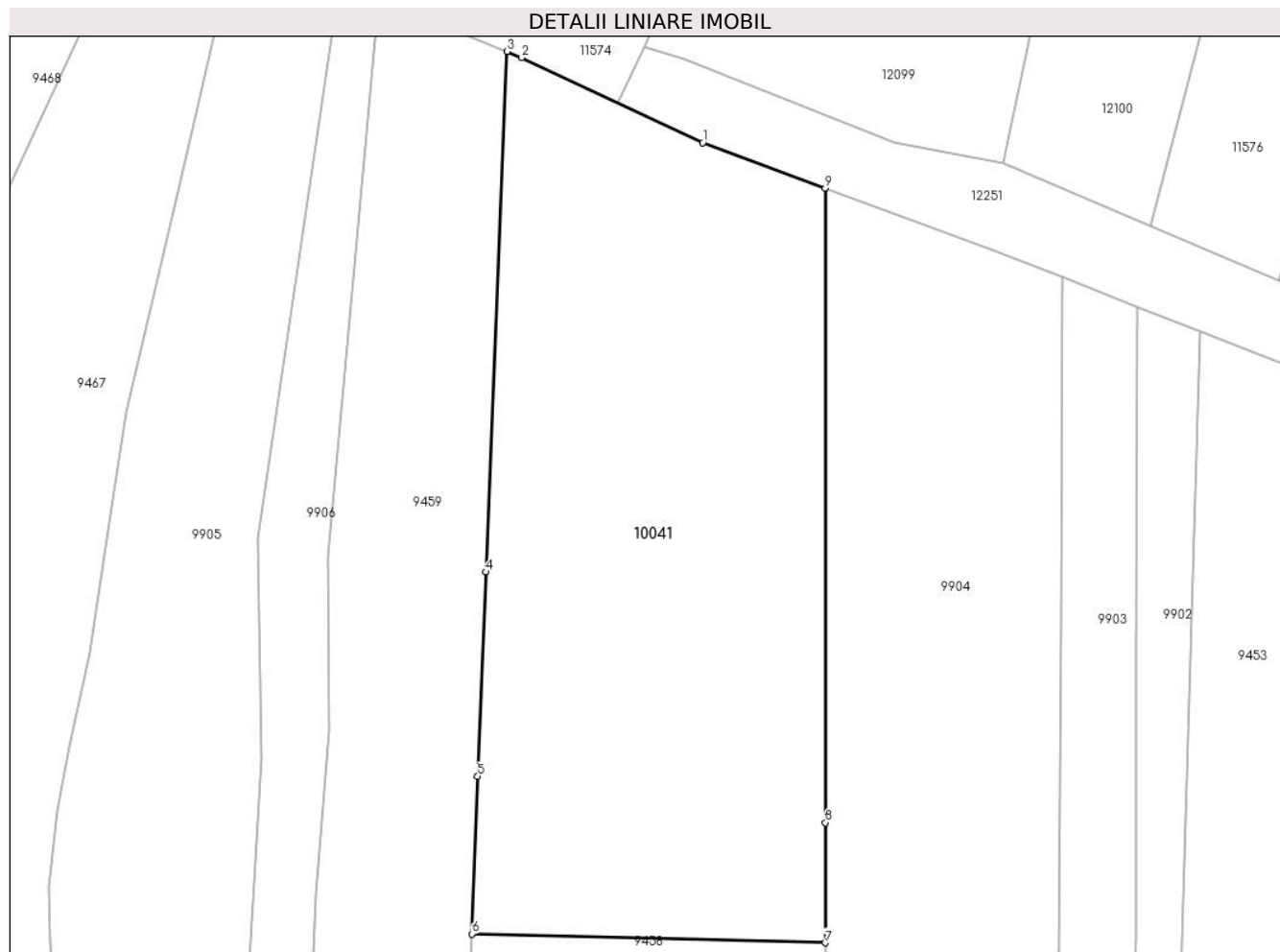
Inscrieri privind dezmembramintele dreptului de proprietate, drepturi reale de garanție și sarcini	Referințe
NU SUNT	

Anexa Nr. 1 La Partea I

Teren

Nr cadastral	Suprafața (mp)*	Observații / Referințe
	5.065	

* Suprafața este determinată în planul de proiecție Stereo 70.



Date referitoare la teren

Crt	Categorie folosință	Intravilan	Suprafața (mp)	Tarla	Parcelă	Nr. topo	Observații / Referințe
1	faneata	NU	5.065	-	-	-	

Lungime Segmente

1) Valorile lungimilor segmentelor sunt obținute din proiecție în plan.

Punct început	X / Y	Punct sfârșit	X / Y	Lungime segment (** (m)
1	579.855,501 637.855,951	2	579.830,943 637.867,517	27.145
2	579.830,943 637.867,517	3	579.828,961 637.868,333	2.143
3	579.828,961 637.868,333	4	579.826,095 637.797,768	70.623
4	579.826,095 637.797,768	5	579.824,971 637.770,083	27.708
5	579.824,971 637.770,083	6	579.824,181 637.748,716	21.382

Punct început	X / Y	Punct sfârșit	X / Y	Lungime segment (** (m)
6	579.824,181 637.748,716	7	579.872,141 637.747,512	47.975
7	579.872,141 637.747,512	8	579.872,173 637.763,79	16.278
8	579.872,173 637.763,79	9	579.872,125 637.849,82	86.03
9	579.872,125 637.849,82	1	579.855,501 637.855,951	17.719

** Lungimile segmentelor sunt determinate în planul de proiecție Stereo 70 și sunt rotunjite la 1 milimetru.

*** Distanța dintre puncte este formată din segmente cumulate ce sunt mai mici decât valoarea 1 milimetru.

**DATE DESPRE IMOBILUL NR. 10043**

Oficiul de Cadastru și Publicitate Imobiliară NEAMT
Biroul de Cadastru și Publicitate Imobiliară Targu-Neamt

A. Partea I. Descrierea imobilului

TEREN Extravilan

Adresa: Jud. Neamt

Nr. Crt	Nr cadastral Nr. topografic	Suprafața* (mp)	Observații / Referințe
A1		349	Sector cadastral:190 Teren neimpregmuit;

B. Partea II. Proprietari și acte

Inscrieri privitoare la dreptul de proprietate și alte drepturi reale		Referințe
/		
Act Normativ nr. 7, din 13/03/1996 emis de GUVERNUL ROMÂNIEI;		
B1	Inscrierea provizorie, drept de PROPRIETATE, dobandit prin Lege, cota actuala 1/1, cota initiala 1/1	A1
1) COMUNA PIPIRIG, CIF:99999999999999, PROPRIETAR NEIDENTIFICAT		

C. Partea III. SARCINI .

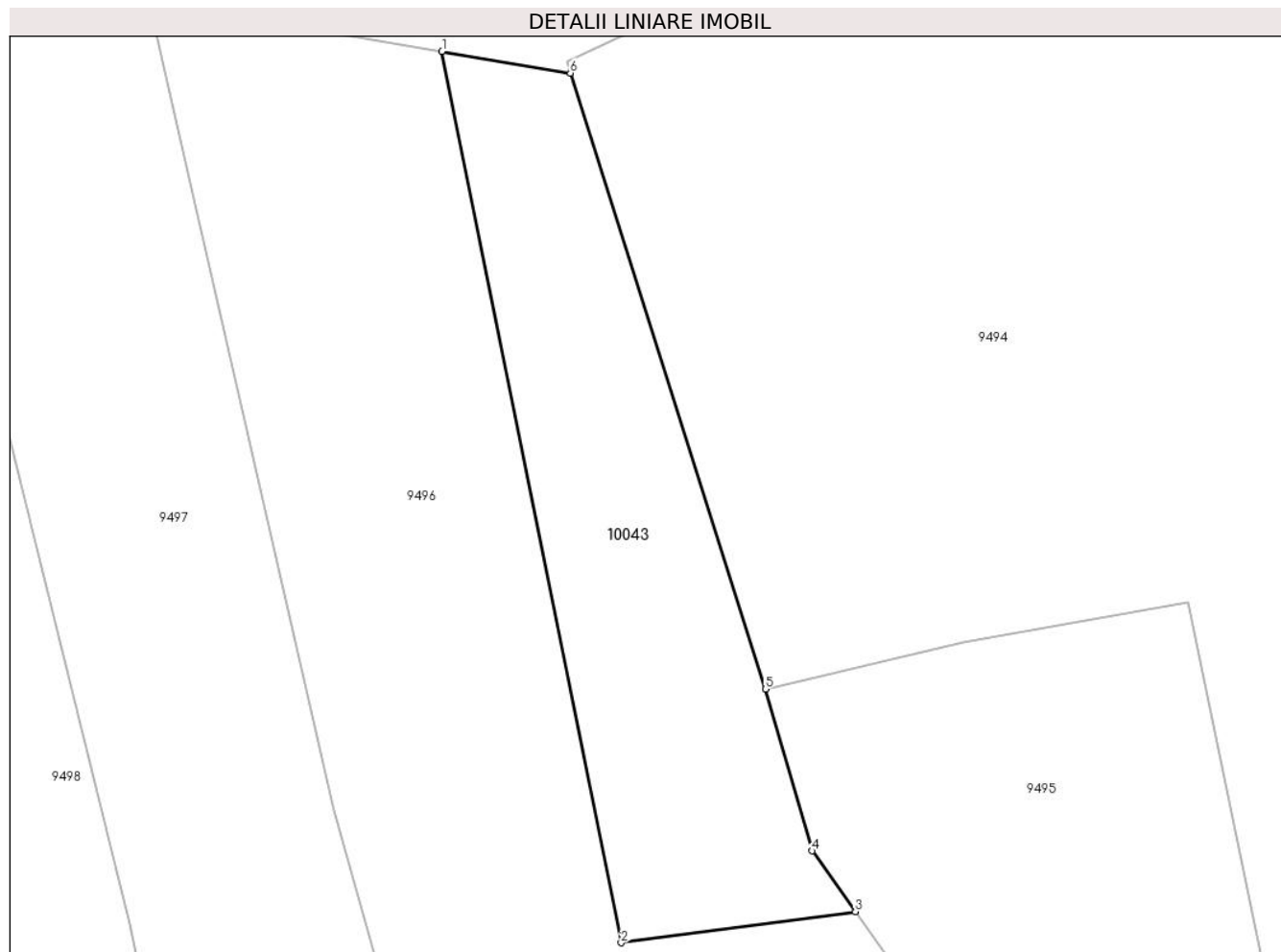
Inscrieri privind dezmembramintele dreptului de proprietate, drepturi reale de garanție și sarcini	Referințe
NU SUNT	

Anexa Nr. 1 La Partea I

Teren

Nr cadastral	Suprafața (mp)*	Observații / Referințe
	349	

* Suprafața este determinată în planul de proiecție Stereo 70.



Date referitoare la teren

Crt	Categorie folosință	Intravilan	Suprafața (mp)	Tarla	Parcelă	Nr. topo	Observații / Referințe
1	faneata	NU	349	-	-	-	

Lungime Segmente

1) Valorile lungimilor segmentelor sunt obținute din proiecție în plan.

Punct început	X / Y	Punct sfârșit	X / Y	Lungime segment (** (m)
1	579.223,677 637.293,245	2	579.232,323 637.250,274	43.832
2	579.232,323 637.250,274	3	579.243,629 637.251,771	11.405
3	579.243,629 637.251,771	4	579.241,543 637.254,702	3.598
4	579.241,543 637.254,702	5	579.239,281 637.262,504	8.123
5	579.239,281 637.262,504	6	579.229,869 637.292,203	31.155

Punct început	X / Y	Punct sfârșit	X / Y	Lungime segment (** (m)
6	579.229,869 637.292,203	1	579.223,677 637.293,245	6.279

** Lungimile segmentelor sunt determinate în planul de proiecție Stereo 70 și sunt rotunjite la 1 milimetru.

*** Distanța dintre puncte este formată din segmente cumulate ce sunt mai mici decât valoarea 1 milimetru.

**DATE DESPRE IMOBILUL NR. 10518**

Oficiul de Cadastru și Publicitate Imobiliară NEAMT
Biroul de Cadastru și Publicitate Imobiliară Targu-Neamt

A. Partea I. Descrierea imobilului

TEREN Extravilan

Adresa: Jud. Neamt

Nr. Crt	Nr cadastral Nr. topografic	Suprafața* (mp)	Observații / Referințe
A1		3.443	Sector cadastral:190 Teren neimpregmuit;

B. Partea II. Proprietari și acte

Inscrieri privitoare la dreptul de proprietate și alte drepturi reale		Referințe
/		
Act Administrativ nr. 15225, din 04/10/2023 emis de PRIMARIA COMUNEI PIPIRIG;		
B1	Inscrierea posesiei, drept de PROPRIETATE, dobandit prin Lege, cota actuala 1/1, cota initiala 1/1 1) DUMITRAȘCU GHEORGHE	A1

C. Partea III. SARCINI .

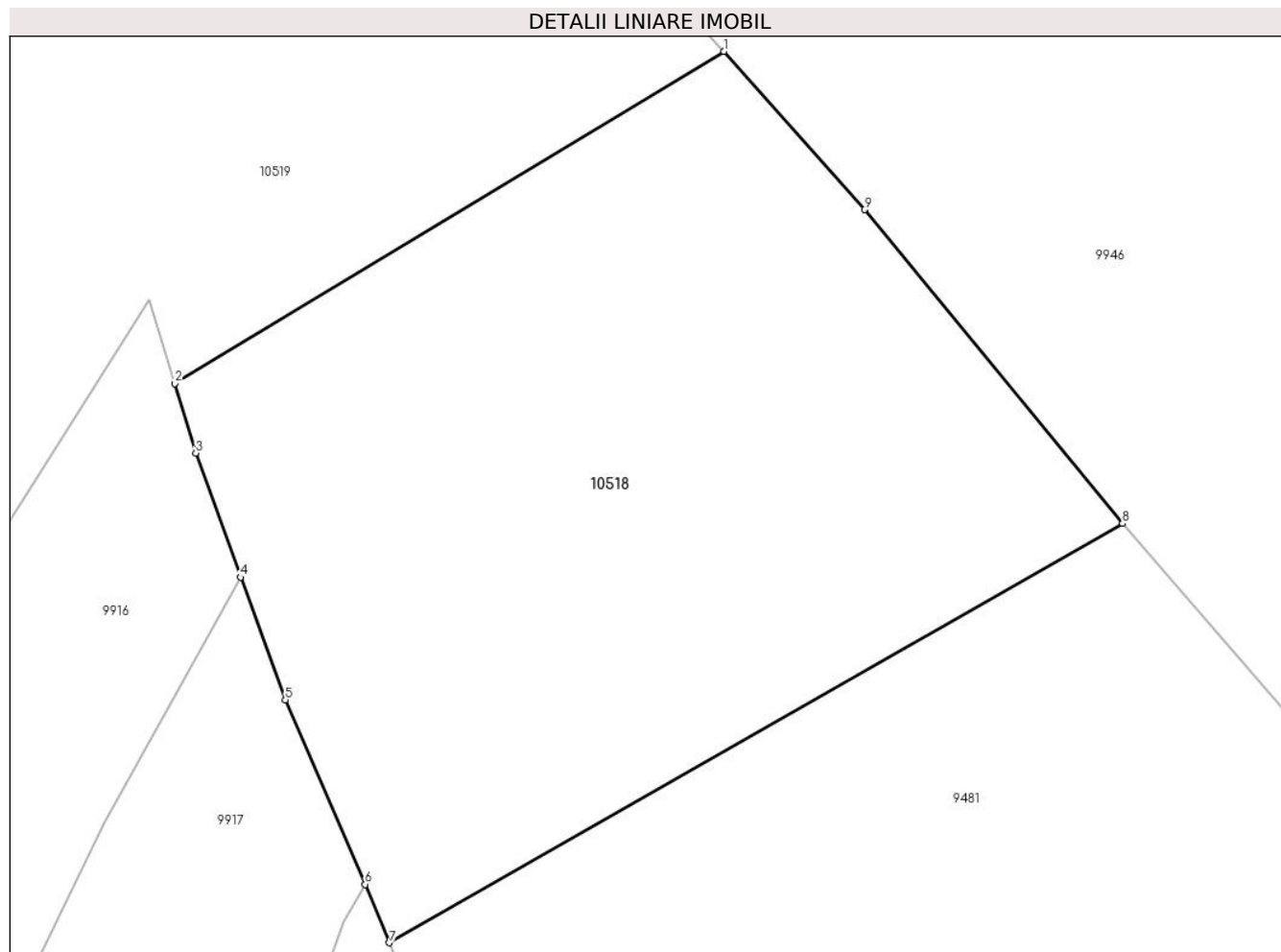
Inscrieri privind dezmembramintele dreptului de proprietate, drepturi reale de garanție și sarcini	Referințe
NU SUNT	

Anexa Nr. 1 La Partea I

Teren

Nr cadastral	Suprafața (mp)*	Observații / Referințe
	3.443	

* Suprafața este determinată în planul de proiecție Stereo 70.



Date referitoare la teren

Crt	Categorie folosință	Intra vilan	Suprafața (mp)	Tarla	Parcelă	Nr. topo	Observații / Referințe
1	faneata	NU	3.443	-	-	-	

Lungime Segmente

1) Valorile lungimilor segmentelor sunt obținute din proiecție în plan.

Punct început	X / Y	Punct sfârșit	X / Y	Lungime segment (** (m)
1	579.441,188 637.666,441	2	579.393,19 637.637,43	56.084
2	579.393,19 637.637,43	3	579.395,015 637.631,368	6.331
3	579.395,015 637.631,368	4	579.398,919 637.620,512	11.537
4	579.398,919 637.620,512	5	579.402,848 637.609,816	11.395
5	579.402,848 637.609,816	6	579.409,823 637.593,701	17.56

Punct început	X / Y	Punct sfârșit	X / Y	Lungime segment (** (m)
6	579.409,823 637.593,701	7	579.411,942 637.588,6	5.524
7	579.411,942 637.588,6	8	579.476,046 637.625,216	73.824
8	579.476,046 637.625,216	9	579.453,479 637.652,62	35.5
9	579.453,479 637.652,62	1	579.441,188 637.666,441	18.496

** Lungimile segmentelor sunt determinate în planul de proiecție Stereo 70 și sunt rotunjite la 1 milimetru.

*** Distanța dintre puncte este formată din segmente cumulate ce sunt mai mici decât valoarea 1 milimetru.

**DATE DESPRE IMOBILUL NR. 10519**

Oficiul de Cadastru și Publicitate Imobiliară NEAMT
Biroul de Cadastru și Publicitate Imobiliară Targu-Neamt

A. Partea I. Descrierea imobilului

TEREN Extravilan

Adresa: Jud. Neamt

Nr. Crt	Nr cadastral Nr. topografic	Suprafața* (mp)	Observații / Referințe
A1		3.442	Sector cadastral:190 Teren neimprejmuit;

B. Partea II. Proprietari și acte

Inscrieri privitoare la dreptul de proprietate și alte drepturi reale	Referințe
/	
Act Administrativ nr. 15224, din 04/10/2023 emis de PRIMARIA COMUNEI PIPIRIG;	
B1	A1
Inscrierea posesiei, drept de PROPRIETATE, dobandit prin Lege, cota actuala 1/1, cota initiala 1/1	
1) DUMITRAȘCU CONSTANTIN	

C. Partea III. SARCINI .

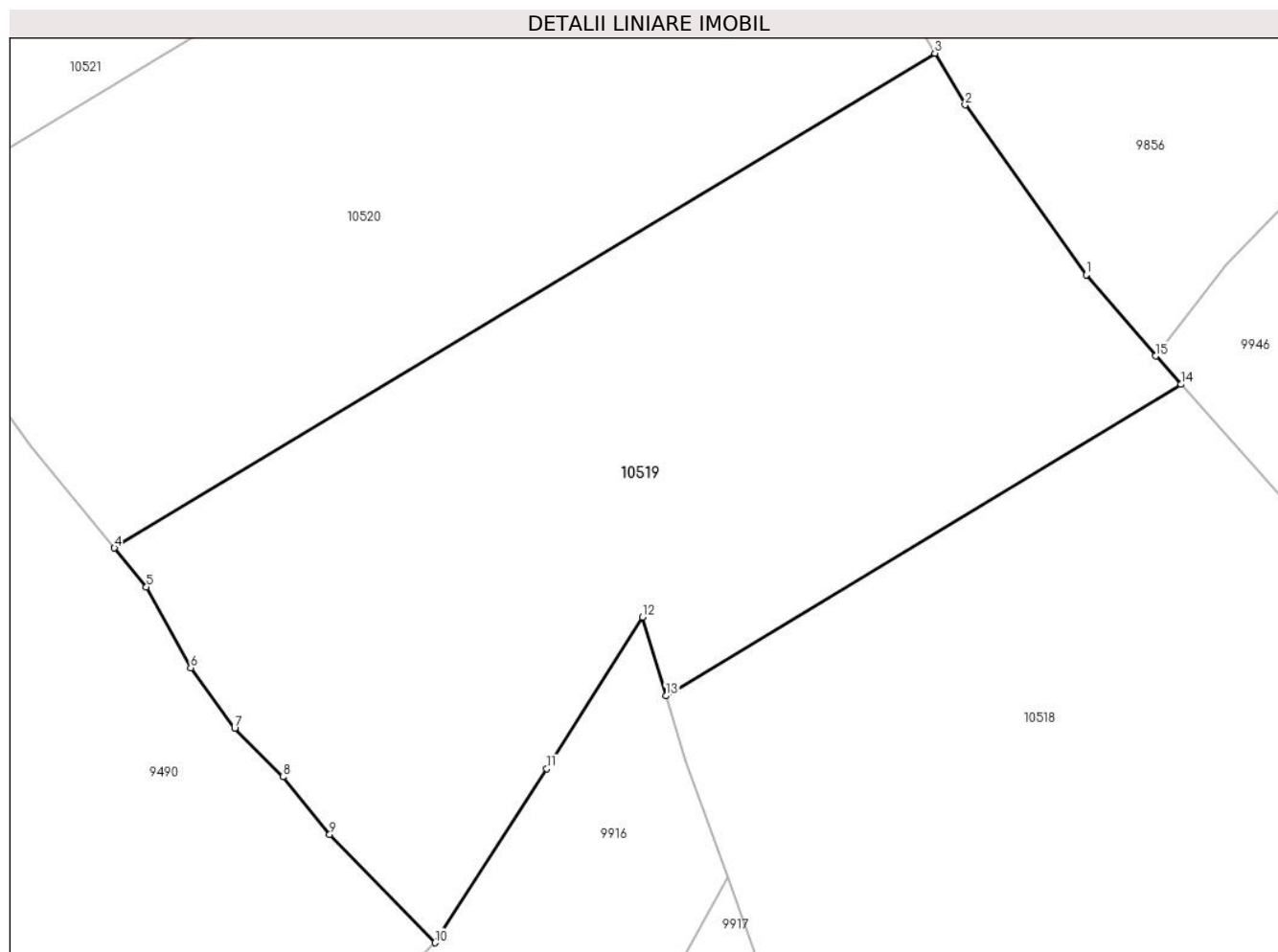
Inscrieri privind dezmembramintele dreptului de proprietate, drepturi reale de garanție și sarcini	Referințe
NU SUNT	

Anexa Nr. 1 La Partea I

Teren

Nr cadastral	Suprafața (mp)*	Observații / Referințe
	3.442	

* Suprafața este determinată în planul de proiecție Stereo 70.



Date referitoare la teren

Crt	Categorie folosință	Intravilan	Suprafața (mp)	Tarla	Parcelă	Nr. topo	Observații / Referințe
1	faneata	NU	3.442	-	-	-	

Lungime Segmente

1) Valorile lungimilor segmentelor sunt obținute din proiecție în plan.

Punct început	X / Y	Punct sfârșit	X / Y	Lungime segment (** (m)
1	579.432,361 637.676,649	2	579.421,081 637.692,484	19.442
2	579.421,081 637.692,484	3	579.418,251 637.697,289	5.576
3	579.418,251 637.697,289	4	579.341,775 637.651,198	89.291
4	579.341,775 637.651,198	5	579.344,759 637.647,565	4.701
5	579.344,759 637.647,565	6	579.348,876 637.640,03	8.586

Punct început	X / Y	Punct sfârșit	X / Y	Lungime segment (** (m)
6	579.348,876 637.640,03	7	579.352,978 637.634,379	6.983
7	579.352,978 637.634,379	8	579.357,481 637.629,879	6.366
8	579.357,481 637.629,879	9	579.361,847 637.624,519	6.913
9	579.361,847 637.624,519	10	579.371,659 637.614,43	14.073
10	579.371,659 637.614,43	11	579.382,062 637.630,655	19.274
11	579.382,062 637.630,655	12	579.390,979 637.644,771	16.697
12	579.390,979 637.644,771	13	579.393,19 637.637,43	7.667
13	579.393,19 637.637,43	14	579.441,188 637.666,441	56.084
14	579.441,188 637.666,441	15	579.438,831 637.669,092	3.547
15	579.438,831 637.669,092	1	579.432,361 637.676,649	9.948

** Lungimile segmentelor sunt determinate în planul de proiecție Stereo 70 și sunt rotunjite la 1 milimetru.

*** Distanța dintre puncte este formată din segmente cumulate ce sunt mai mici decât valoarea 1 milimetru.

**DATE DESPRE IMOBILUL NR. 10520**

Oficiul de Cadastru și Publicitate Imobiliară NEAMT
Biroul de Cadastru și Publicitate Imobiliară Targu-Neamt

A. Partea I. Descrierea imobilului

TEREN Extravilan

Adresa: Jud. Neamt

Nr. Crt	Nr cadastral Nr. topografic	Suprafața* (mp)	Observații / Referințe
A1		3.442	Sector cadastral:190 Teren neimpregmuit;

B. Partea II. Proprietari și acte

Inscrieri privitoare la dreptul de proprietate și alte drepturi reale		Referințe
/		
Act Administrativ nr. 15226, din 04/10/2023 emis de PRIMARIA COMUNEI PIPIRIG;		
B1	Inscrierea posesiei, drept de PROPRIETATE, dobandit prin Lege, cota actuala 1/1, cota initiala 1/1 1) DUMITRAȘCU ION	A1

C. Partea III. SARCINI .

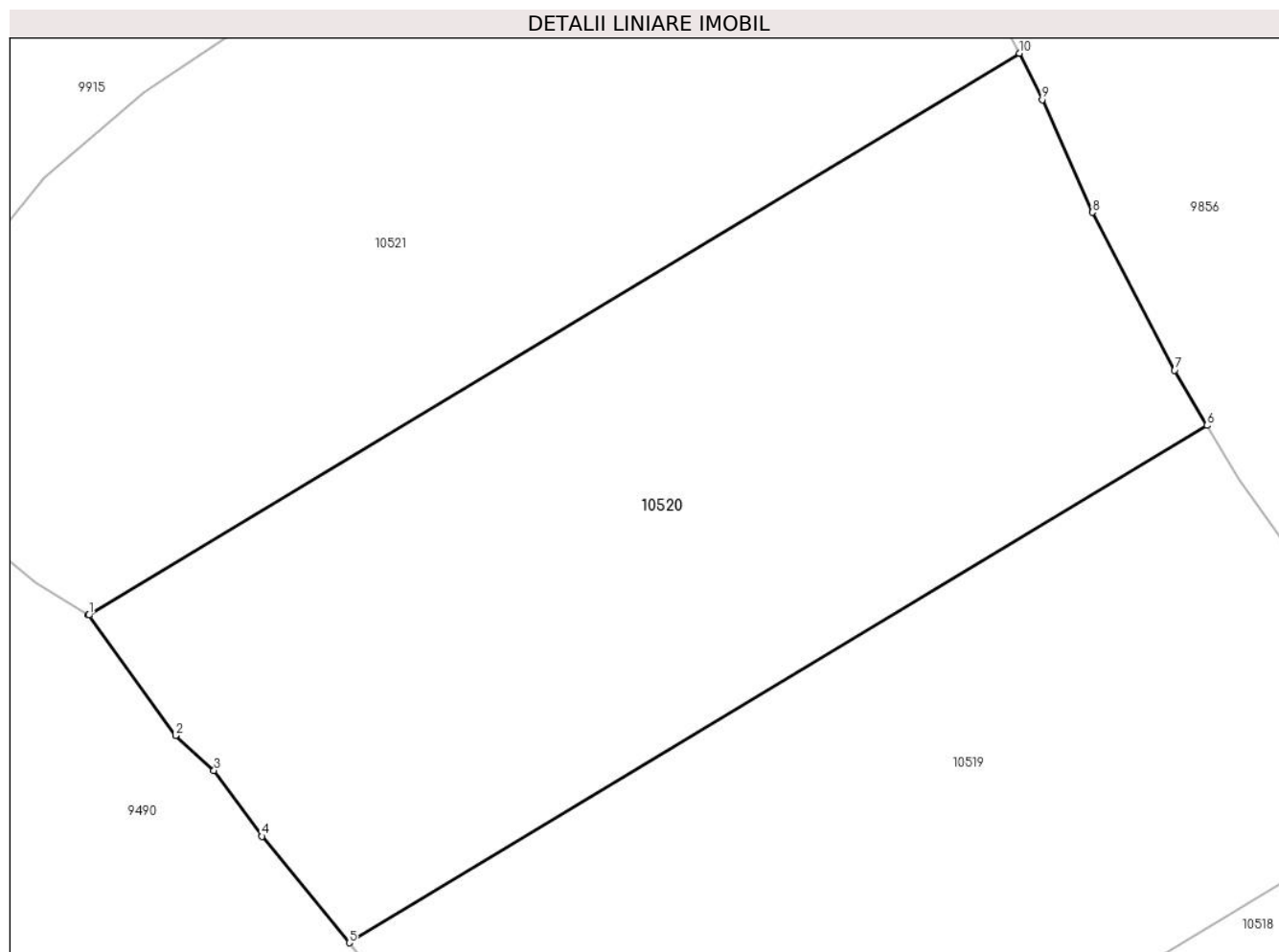
Inscrieri privind dezmembramintele dreptului de proprietate, drepturi reale de garanție și sarcini	Referințe
NU SUNT	

Anexa Nr. 1 La Partea I

Teren

Nr cadastral	Suprafața (mp)*	Observații / Referințe
	3.442	

* Suprafața este determinată în planul de proiecție Stereo 70.



Date referitoare la teren

Crt	Categorie folosință	Intravilan	Suprafața (mp)	Tarla	Parcelă	Nr. topo	Observații / Referințe
1	faneata	NU	3.442	-	-	-	

Lungime Segmente

1) Valorile lungimilor segmentelor sunt obținute din proiecție în plan.

Punct început	X / Y	Punct sfârșit	X / Y	Lungime segment (** (m)
1	579.318,561 637.680,389	2	579.326,291 637.669,669	13.216
2	579.326,291 637.669,669	3	579.329,727 637.666,544	4.645
3	579.329,727 637.666,544	4	579.333,99 637.660,677	7.252
4	579.333,99 637.660,677	5	579.341,775 637.651,198	12.266
5	579.341,775 637.651,198	6	579.418,251 637.697,289	89.291

Punct început	X / Y	Punct sfârșit	X / Y	Lungime segment (** (m)
6	579.418,251 637.697,289	7	579.415,352 637.702,21	5.711
7	579.415,352 637.702,21	8	579.408,026 637.716,268	15.852
8	579.408,026 637.716,268	9	579.403,557 637.726,301	10.983
9	579.403,557 637.726,301	10	579.401,512 637.730,439	4.616
10	579.401,512 637.730,439	11	579.318,515 637.680,417	96.906
11	579.318,515 637.680,417	1	579.318,561 637.680,389	0.054

** Lungimile segmentelor sunt determinate în planul de proiecție Stereo 70 și sunt rotunjite la 1 milimetru.

*** Distanța dintre puncte este formată din segmente cumulate ce sunt mai mici decât valoarea 1 milimetru.

**DATE DESPRE IMOBILUL NR. 10521**

Oficiul de Cadastru și Publicitate Imobiliară NEAMT
Biroul de Cadastru și Publicitate Imobiliară Targu-Neamt

A. Partea I. Descrierea imobilului

TEREN Extravilan

Adresa: Jud. Neamt

Nr. Crt	Nr cadastral Nr. topografic	Suprafața* (mp)	Observații / Referințe
A1		3.442	Sector cadastral:190 Teren neimprejmuit;

B. Partea II. Proprietari și acte

Inscrieri privitoare la dreptul de proprietate și alte drepturi reale	Referințe
/	
Act Administrativ nr. 15227, din 04/10/2023 emis de PRIMARIA COMUNEI PIPIRIG;	
B1	A1
Inscrierea posesiei, drept de PROPRIETATE, dobandit prin Lege, cota actuala 1/1, cota initiala 1/1 1) DUMITRAȘCU DUMITRU	

C. Partea III. SARCINI .

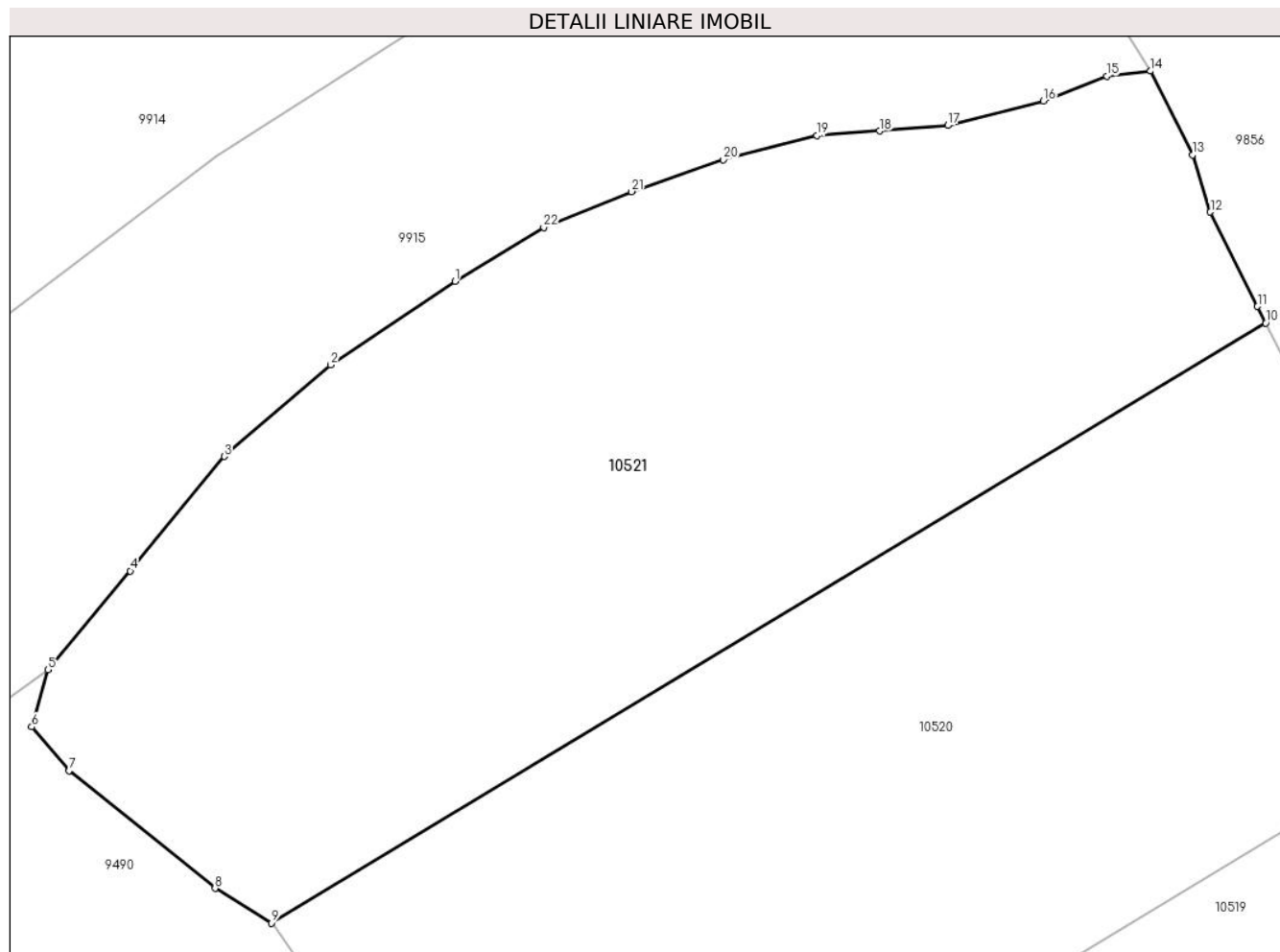
Inscrieri privind dezmembramintele dreptului de proprietate, drepturi reale de garanție și sarcini	Referințe
NU SUNT	

Anexa Nr. 1 La Partea I

Teren

Nr cadastral	Suprafața (mp)*	Observații / Referințe
	3.442	

* Suprafața este determinată în planul de proiecție Stereo 70.



Date referitoare la teren

Crt	Categorie folosință	Intravilan	Suprafața (mp)	Tarla	Parcelă	Nr. topo	Observații / Referințe
1	faneata	NU	3.442	-	-	-	

Lungime Segmente

1) Valorile lungimilor segmentelor sunt obținute din proiecție în plan.

Punct început	X / Y	Punct sfârșit	X / Y	Lungime segment (** (m)
1	579.333,838 637.733,938	2	579.323,472 637.726,959	12.496
3	579.314,58 637.719,332	4	579.306,744 637.709,779	12.356
5	579.299,865 637.701,549	6	579.298,514 637.696,776	4.961
7	579.301,616 637.693,108	8	579.313,819 637.683,318	15.645
9	579.318,515 637.680,417	10	579.401,512 637.730,439	96.906

Punct început	X / Y	Punct sfârșit	X / Y	Lungime segment (** (m)
2	579.323,472 637.726,959	3	579.314,58 637.719,332	11.715
4	579.306,744 637.709,779	5	579.299,865 637.701,549	10.726
6	579.298,514 637.696,776	7	579.301,616 637.693,108	4.804
8	579.313,819 637.683,318	9	579.318,515 637.680,417	5.52
10	579.401,512 637.730,439	11	579.400,827 637.731,826	1.547

Punct început	X / Y	Punct sfârșit	X / Y	Lungime segment (** (m)
11	579.400,827 637.731,826	12	579.396,89 637.739,693	8.797
13	579.395,417 637.744,453	14	579.391,903 637.751,457	7.836
15	579.388,251 637.751,037	16	579.382,956 637.748,939	5.695
17	579.374,971 637.746,912	18	579.369,29 637.746,46	5.699
19	579.364,036 637.746,067	20	579.356,259 637.744,049	8.035
21	579.348,57 637.741,397	22	579.341,253 637.738,407	7.904

Punct început	X / Y	Punct sfârșit	X / Y	Lungime segment (** (m)
12	579.396,89 637.739,693	13	579.395,417 637.744,453	4.983
14	579.391,903 637.751,457	15	579.388,251 637.751,037	3.676
16	579.382,956 637.748,939	17	579.374,971 637.746,912	8.238
18	579.369,29 637.746,46	19	579.364,036 637.746,067	5.269
20	579.356,259 637.744,049	21	579.348,57 637.741,397	8.134
22	579.341,253 637.738,407	1	579.333,838 637.733,938	8.658

** Lungimile segmentelor sunt determinate în planul de proiecție Stereo 70 și sunt rotunjite la 1 milimetru.

*** Distanța dintre puncte este formată din segmente cumulate ce sunt mai mici decât valoarea 1 milimetru.

