

**DATE DESPRE IMOBILUL NR. 1672**

Oficiul de Cadastru și Publicitate Imobiliară NEAMT
Biroul de Cadastru și Publicitate Imobiliară Targu-Neamt

A. Partea I. Descrierea imobilului

TEREN Intravilan

Adresa: Loc. Stâncă, Str Codrului, Jud. Neamt

Nr. Crt	Nr cadastral Nr. topografic	Suprafața* (mp)	Observații / Referințe
A1		336	Sector cadastral:44 Teren neimprijmit;

Construcții

Crt	Nr cadastral Nr. topografic	Adresa	Observații / Referințe
A1.1		Loc. Stâncă, Str Codrului, Jud. Neamt	Nr. niveluri:1; S. construita la sol:59 mp;

B. Partea II. Proprietari și acte

Inscrieri privitoare la dreptul de proprietate și alte drepturi reale		Referințe
/		
Act Administrativ nr. 2509, din 22/02/2023 emis de PRIMARIA COMUNEI PIPIRIG;		
B1	Inscrierea posesiei, drept de PROPRIETATE, dobandit prin Lege, cota actuala 1/1, cota initiala 1/1 1) ZACIU GHEORGHE	A1
Act Administrativ nr. 7709, din 27/04/2023 emis de PRIMARIA COMUNEI PIPIRIG;		
B2	Intabulare, drept de PROPRIETATE, dobandit prin Lege, cota actuala 1/1, cota initiala 1/1 1) ZACIU GHEORGHE	A1.1

C. Partea III. SARCINI .

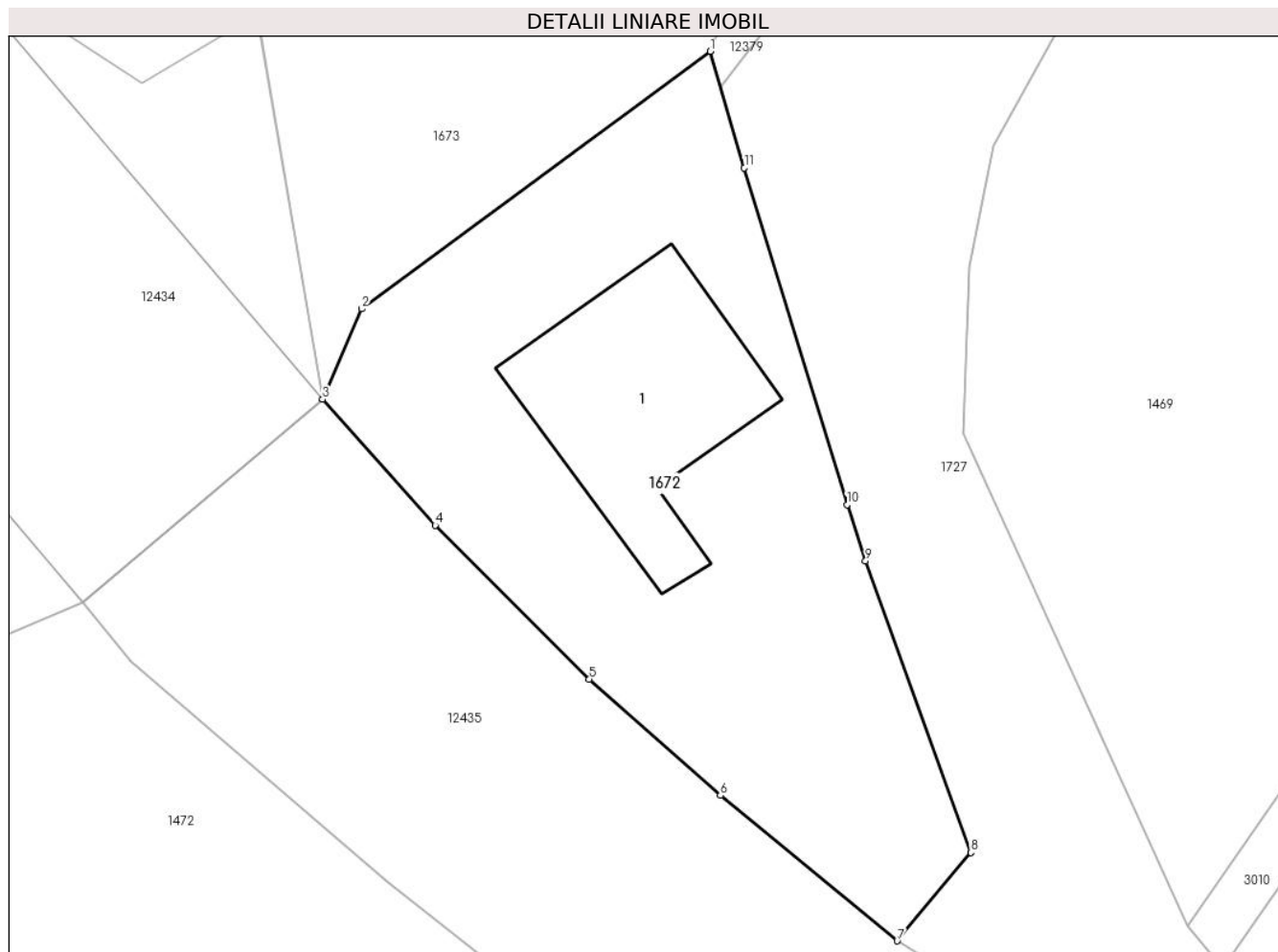
Inscrieri privind dezmembramintele dreptului de proprietate, drepturi reale de garanție și sarcini	Referințe
NU SUNT	

Anexa Nr. 1 La Partea I

Teren

Nr cadastral	Suprafața (mp)*	Observații / Referințe
	336	

* Suprafața este determinată în planul de proiecție Stereo 70.



Date referitoare la teren

Crt	Categorie folosință	Intravilan	Suprafața (mp)	Tarla	Parcelă	Nr. topo	Observații / Referințe
1	curți constructii	DA	336	-	-	-	

Date referitoare la construcții

Crt	Număr	Destinație construcție	Supraf. (mp)	Situație juridică	Observații / Referințe
A1.1		construcții de locuințe	59	Cu acte	Nr. niveluri:1; S. construita la sol:59 mp;

Lungime Segmente

1) Valorile lungimilor segmentelor sunt obținute din proiecție în plan.

Punct început	X / Y	Punct sfârșit	X / Y	Lungime segment (** (m)
1	584.253,923 636.976,919	2	584.241,443 636.967,705	15.513
2	584.241,443 636.967,705	3	584.240,047 636.964,465	3.528
3	584.240,047 636.964,465	4	584.244,077 636.959,957	6.047
4	584.244,077 636.959,957	5	584.249,598 636.954,444	7.802

Punct început	X / Y	Punct sfârșit	X / Y	Lungime segment (** (m)
5	584.249,598 636.954,444	6	584.254,29 636.950,287	6.269
6	584.254,29 636.950,287	7	584.260,628 636.945,082	8.201
7	584.260,628 636.945,082	8	584.263,261 636.948,244	4.115
8	584.263,261 636.948,244	9	584.259,49 636.958,684	11.1
9	584.259,49 636.958,684	10	584.258,834 636.960,696	2.116
10	584.258,834 636.960,696	11	584.255,149 636.972,748	12.603
11	584.255,149 636.972,748	1	584.253,923 636.976,919	4.347

** Lungimile segmentelor sunt determinate în planul de proiecție Stereo 70 și sunt rotunjite la 1 milimetru.

*** Distanța dintre puncte este formată din segmente cumulate ce sunt mai mici decât valoarea 1 milimetru.

**DATE DESPRE IMOBILUL NR. 1673**

Oficiul de Cadastru și Publicitate Imobiliară NEAMT
Biroul de Cadastru și Publicitate Imobiliară Targu-Neamt

A. Partea I. Descrierea imobilului

TEREN Intravilan

Adresa: Loc. Pâtâligeni, Str I.P.F. Patriarh Nicodim, Jud. Neamt

Nr. Crt	Nr cadastral Nr. topografic	Suprafața* (mp)	Observații / Referințe
A1		323	Sector cadastral:44 Teren imprejmuit;

B. Partea II. Proprietari și acte

Inscrieri privitoare la dreptul de proprietate și alte drepturi reale		Referințe
/		
Act Normativ nr. 7, din 13/03/1996 emis de GUVERNUL ROMANIEI;		
B1	Inscrierea provizorie, drept de PROPRIETATE, dobandit prin Lege, cota actuala 1/1, cota initiala 1/1 1) COMUNA PIPIRIG, CIF:99999999999999, PROPRIETAR NEIDENTIFICAT	A1

C. Partea III. SARCINI .

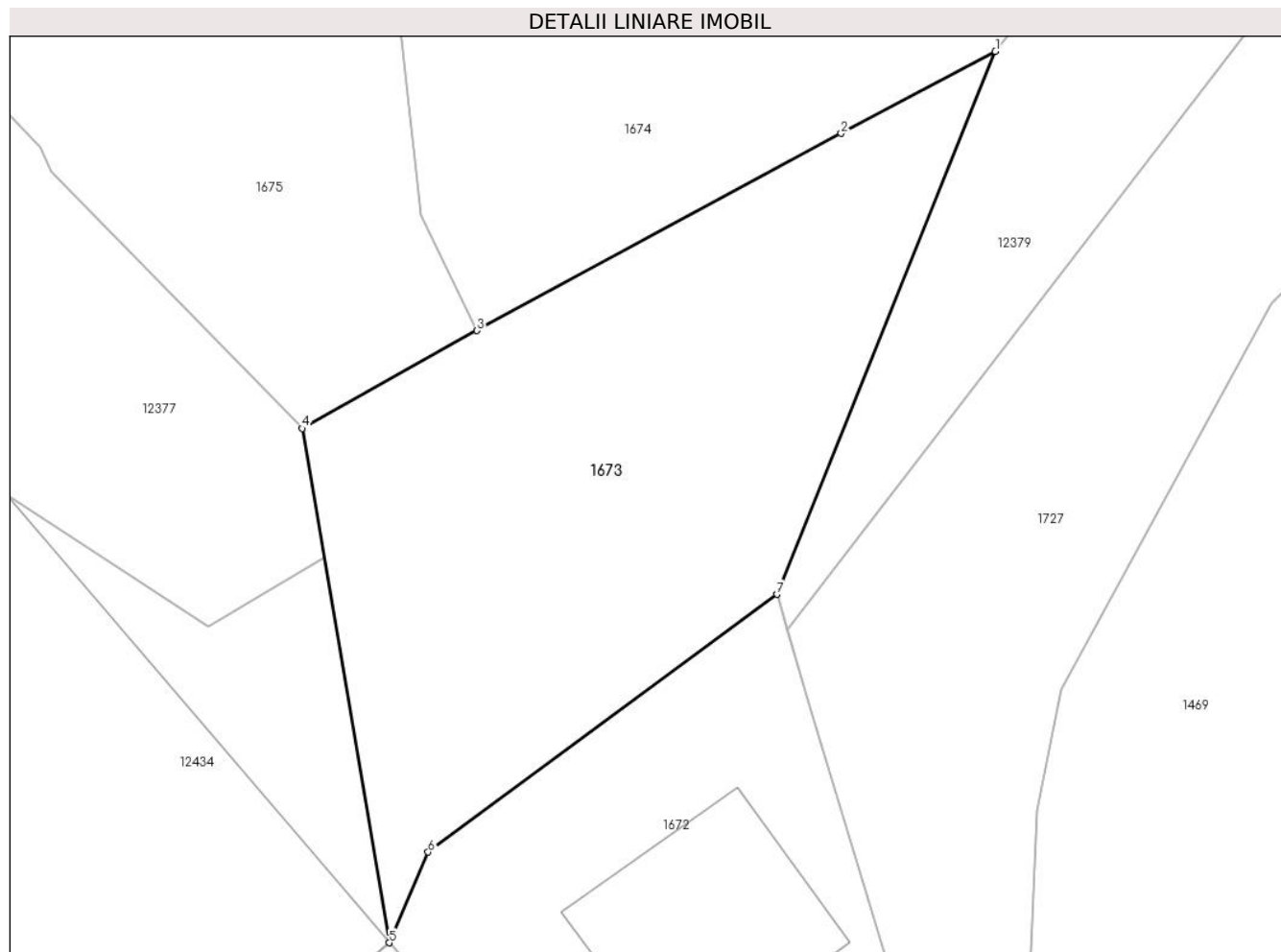
Inscrieri privind dezmembramintele dreptului de proprietate, drepturi reale de garanție și sarcini	Referințe
NU SUNT	

Anexa Nr. 1 La Partea I

Teren

Nr cadastral	Suprafața (mp)*	Observații / Referințe
	323	

* Suprafața este determinată în planul de proiecție Stereo 70.



Date referitoare la teren

Crt	Categorie folosință	Intravilan	Suprafața (mp)	Tarla	Parcelă	Nr. topo	Observații / Referințe
1	faneata	DA	144	-	-	-	
2	neproductiv	DA	179	-	-	-	

Lungime Segmente

1) Valorile lungimilor segmentelor sunt obținute din proiecție în plan.

Punct început	X / Y	Punct sfârșit	X / Y	Lungime segment (** (m)
1	584.261,742 636.996,329	2	584.256,225 636.993,395	6.249
2	584.256,225 636.993,395	3	584.243,195 636.986,345	14.815
3	584.243,195 636.986,345	4	584.236,93 636.982,851	7.173
4	584.236,93 636.982,851	5	584.240,047 636.964,465	18.648

Punct început	X / Y	Punct sfârșit	X / Y	Lungime segment (** (m)
5	584.240,047 636.964,465	6	584.241,443 636.967,705	3.528
6	584.241,443 636.967,705	7	584.253,923 636.976,919	15.513
7	584.253,923 636.976,919	1	584.261,742 636.996,329	20.926

** Lungimile segmentelor sunt determinate în planul de proiecție Stereo 70 și sunt rotunjite la 1 milimetru.

*** Distanța dintre puncte este formată din segmente cumulate ce sunt mai mici decât valoarea 1 milimetru.

**DATE DESPRE IMOBILUL NR. 1674**

Oficiul de Cadastru și Publicitate Imobiliară NEAMT
Biroul de Cadastru și Publicitate Imobiliară Targu-Neamt

A. Partea I. Descrierea imobilului

TEREN Intravilan

Adresa: Loc. Pâtâligeni, Str Pârâul Străjii, Jud. Neamt

Nr. Crt	Nr cadastral Nr. topografic	Suprafața* (mp)	Observații / Referințe
A1		984	Sector cadastral:44 Teren imprejmuit;

Construcții

Crt	Nr cadastral Nr. topografic	Adresa	Observații / Referințe
A1.1		Loc. Pâtâligeni, Str Pârâul Străjii, Jud. Neamt	Nr. niveluri:1; S. construita la sol:94 mp;

B. Partea II. Proprietari și acte

Inscrieri privitoare la dreptul de proprietate și alte drepturi reale		Referințe
/		
Act Administrativ nr. 2513, din 22/02/2023 emis de PRIMĂRIA COMUNEI PIPIRIG;		
B1	Inscrierea posesiei, drept de PROPRIETATE, dobandit prin Lege, cota actuala 1/1, cota initiala 1/1 1) NISTOR VARVARA	A1
Act Administrativ nr. 7709, din 27/04/2023 emis de PRIMĂRIA COMUNEI PIPIRIG;		
B2	Intabulare, drept de PROPRIETATE, dobandit prin Lege, cota actuala 1/1, cota initiala 1/1 1) NISTOR VARVARA	A1.1

C. Partea III. SARCINI .

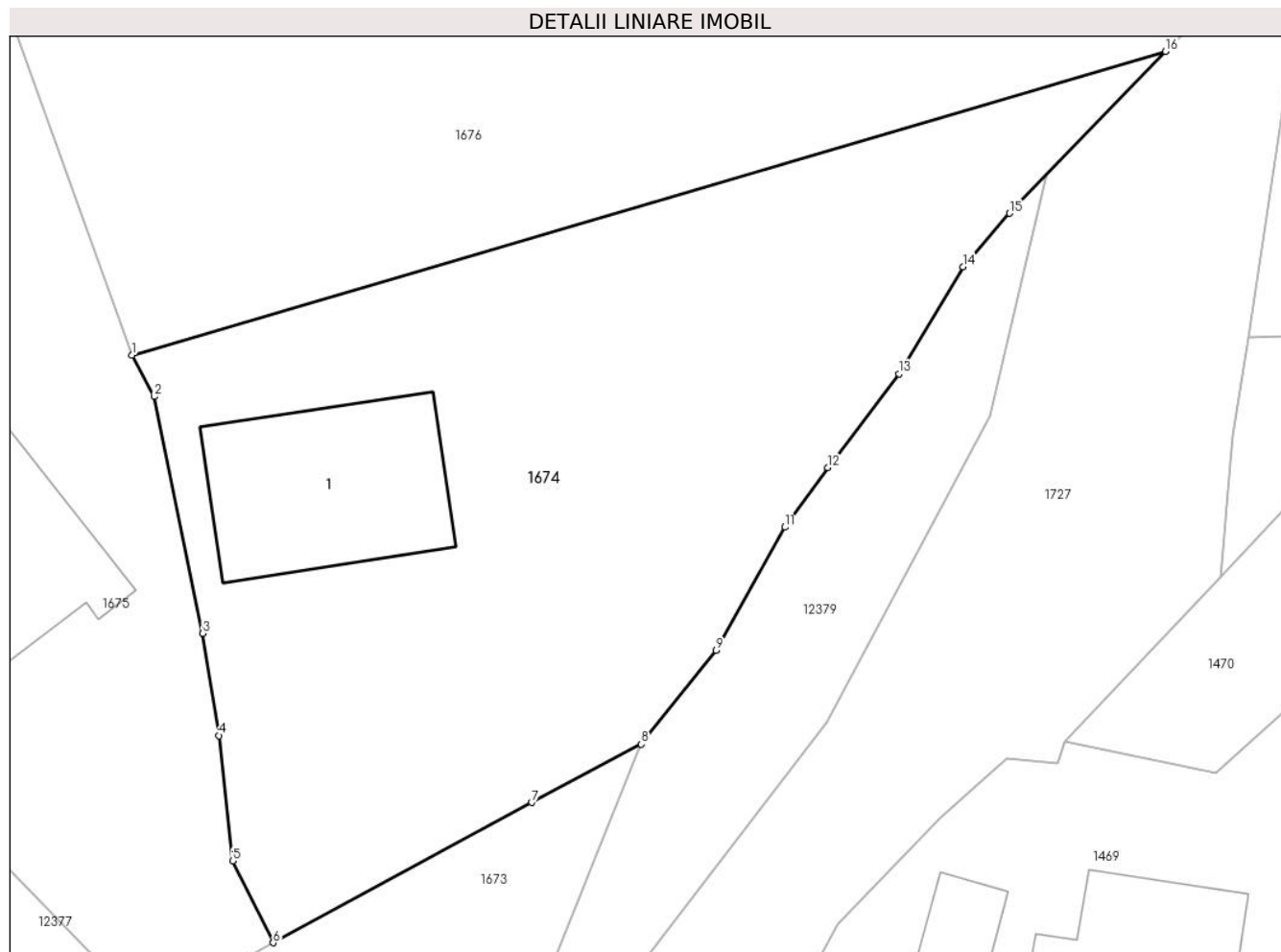
Inscrieri privind dezmembramintele dreptului de proprietate, drepturi reale de garanție și sarcini	Referințe
NU SUNT	

Anexa Nr. 1 La Partea I

Teren

Nr cadastral	Suprafața (mp)*	Observații / Referințe
	984	

* Suprafața este determinată în planul de proiecție Stereo 70.



Date referitoare la teren

Crt	Categorie folosință	Intravilan	Suprafața (mp)	Tarla	Parcelă	Nr. topo	Observații / Referințe
1	curti constructii	DA	454	-	-	-	
2	faneata	DA	530	-	-	-	

Date referitoare la construcții

Crt	Număr	Destinație construcție	Supraf. (mp)	Situație juridică	Observații / Referințe
A1.1		construcții de locuințe	94	Cu acte	Nr. niveluri:1; S. construita la sol:94 mp;

Lungime Segmente

1) Valorile lungimilor segmentelor sunt obținute din proiecție în plan.

Punct început	X / Y	Punct sfârșit	X / Y	Lungime segment (** (m)
1	584.236,079 637.015,898	2	584.237,198 637.013,82	2.36
2	584.237,198 637.013,82	3	584.239,655 637.001,908	12.163
3	584.239,655 637.001,908	4	584.240,477 636.996,767	5.206

Punct început	X / Y	Punct sfârșit	X / Y	Lungime segment (** (m)
4	584.240,477 636.996,767	5	584.241,169 636.990,463	6.342
5	584.241,169 636.990,463	6	584.243,195 636.986,345	4.589
6	584.243,195 636.986,345	7	584.256,225 636.993,395	14.815
7	584.256,225 636.993,395	8	584.261,742 636.996,329	6.249
8	584.261,742 636.996,329	9	584.265,508 637.001,053	6.041
9	584.265,508 637.001,053	10	584.265,741 637.001,471	0.479
10	584.265,741 637.001,471	11	584.268,963 637.007,247	6.614
11	584.268,963 637.007,247	12	584.271,139 637.010,23	3.692
12	584.271,139 637.010,23	13	584.274,722 637.014,96	5.934
13	584.274,722 637.014,96	14	584.277,941 637.020,337	6.267
14	584.277,941 637.020,337	15	584.280,267 637.023,035	3.562
15	584.280,267 637.023,035	16	584.288,135 637.031,174	11.32
16	584.288,135 637.031,174	1	584.236,079 637.015,898	54.251

** Lungimile segmentelor sunt determinate în planul de proiecție Stereo 70 și sunt rotunjite la 1 milimetru.

*** Distanța dintre puncte este formată din segmente cumulate ce sunt mai mici decât valoarea 1 milimetru.

**DATE DESPRE IMOBILUL NR. 1675**

Oficiul de Cadastru și Publicitate Imobiliară NEAMT
Biroul de Cadastru și Publicitate Imobiliară Targu-Neamt

A. Partea I. Descrierea imobilului

TEREN Necunoscut

Adresa: Loc. Pâtâligeni, Str I.P.F. Patriarh Nicodim, Jud. Neamt, si extravilan UAT Pipirig

Nr. Crt	Nr cadastral Nr. topografic	Suprafața* (mp)	Observații / Referințe
A1		2.374	Sector cadastral:44 Teren imprejmuit;

Construcții

Crt	Nr cadastral Nr. topografic	Adresa	Observații / Referințe
A1.1		Loc. Pâtâligeni, Str I.P.F. Patriarh Nicodim, Jud. Neamt, si extravilan UAT Pipirig	Nr. niveluri:2; S. construita la sol:209 mp;
A1.2		Loc. Pâtâligeni, Str I.P.F. Patriarh Nicodim, Jud. Neamt, si extravilan UAT Pipirig	Nr. niveluri:1; S. construita la sol:47 mp;
A1.3		Loc. Pâtâligeni, Str I.P.F. Patriarh Nicodim, Jud. Neamt, si extravilan UAT Pipirig	Nr. niveluri:1; S. construita la sol:43 mp;
A1.4		Loc. Pâtâligeni, Str I.P.F. Patriarh Nicodim, Jud. Neamt, si extravilan UAT Pipirig	Nr. niveluri:1; S. construita la sol:20 mp;

B. Partea II. Proprietari și acte

Inscrieri privitoare la dreptul de proprietate și alte drepturi reale		Referințe
/		
Act Administrativ nr. 4747, din 14/03/2023 emis de PRIMĂRIA COMUNEI PIPIRIG;		
B1	Inscrierea posesiei, drept de PROPRIETATE, dobandit prin Lege, cota actuala 1/1, cota initiala 1/1 1) SURDU VASILE 2) SURDU SAVINA	A1
Act Administrativ nr. 7709, din 27/04/2023 emis de PRIMĂRIA COMUNEI PIPIRIG;		
B2	Intabulare, drept de PROPRIETATE, dobandit prin Lege, cota actuala 1/1, cota initiala 1/1 1) SURDU VASILE 2) SURDU SAVINA	A1.1, A1.2, A1.3, A1.4

C. Partea III. SARCINI .

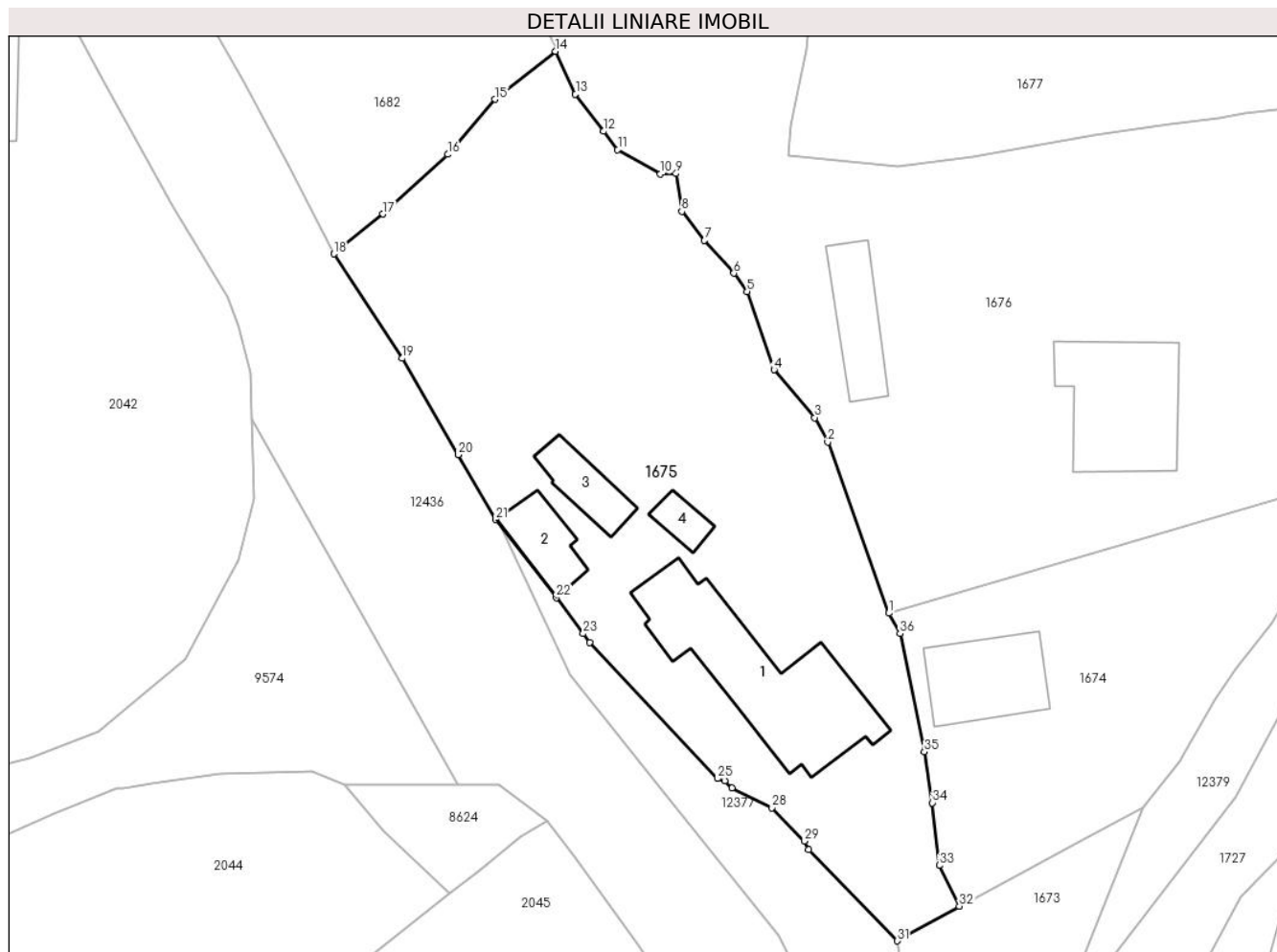
Inscrieri privind dezmembramintele dreptului de proprietate, drepturi reale de garanție și sarcini	Referințe
NU SUNT	

Anexa Nr. 1 La Partea I

Teren

Nr cadastral	Suprafața (mp)*	Observații / Referințe
	2.374	

* Suprafața este determinată în planul de proiecție Stereo 70.



Date referitoare la teren

Crt	Categorie folosință	Intravilan	Suprafața (mp)	Tarla	Parcelă	Nr. topo	Observații / Referințe
1	curți construcții	DA	933	-	-	-	
2	faneata	DA	915	-	-	-	
3	faneata	NU	526	-	-	-	

Date referitoare la construcții

Crt	Număr	Destinație construcție	Supraf. (mp)	Situație juridică	Observații / Referințe
A1.1		construcții de locuințe	209	Cu acte	Nr. niveluri:2; S. construita la sol:209 mp;
A1.2		construcții anexa	47	Cu acte	Nr. niveluri:1; S. construita la sol:47 mp;
A1.3		construcții anexa	43	Cu acte	Nr. niveluri:1; S. construita la sol:43 mp;
A1.4		construcții anexa	20	Cu acte	Nr. niveluri:1; S. construita la sol:20 mp;

Lungime Segmente

1) Valorile lungimilor segmentelor sunt obținute din proiecție în plan.

Punct început	X / Y	Punct sfârșit	X / Y	Lungime segment (** (m)	Punct început	X / Y	Punct sfârșit	X / Y	Lungime segment (** (m)
---------------	-------	---------------	-------	-------------------------	---------------	-------	---------------	-------	-------------------------

Punct început	X / Y	Punct sfârșit	X / Y	Lungime segment (** (m)
1	584.236,079 637.015,898	2	584.229,913 637.033,126	18.298
3	584.228,594 637.035,59	4	584.224,505 637.040,416	6.325
5	584.221,759 637.048,316	6	584.220,448 637.050,158	2.261
7	584.217,476 637.053,452	8	584.215,196 637.056,385	3.715
9	584.214,614 637.060,203	10	584.213,039 637.060,152	1.576
11	584.208,725 637.062,607	12	584.207,291 637.064,466	2.348
13	584.204,462 637.068,215	14	584.202,451 637.072,522	4.753
15	584.196,337 637.067,688	16	584.191,575 637.062,137	7.314
17	584.185,039 637.056,126	18	584.180,096 637.052,096	6.378
19	584.186,989 637.041,572	20	584.192,65 637.031,865	11.237
21	584.196,42 637.025,326	22	584.202,534 637.017,446	9.974
23	584.205,234 637.013,823	24	584.205,883 637.012,933	1.101
25	584.218,818 636.999,204	26	584.219,545 636.998,977	0.762
27	584.220,243 636.998,267	28	584.224,292 636.996,243	4.527
29	584.227,577 636.992,898	30	584.227,955 636.992,024	0.952
31	584.236,93 636.982,851	32	584.243,195 636.986,345	7.173
33	584.241,169 636.990,463	34	584.240,477 636.996,767	6.342
35	584.239,655 637.001,908	36	584.237,198 637.013,82	12.163

Punct început	X / Y	Punct sfârșit	X / Y	Lungime segment (** (m)
2	584.229,913 637.033,126	3	584.228,594 637.035,59	2.795
4	584.224,505 637.040,416	5	584.221,759 637.048,316	8.364
6	584.220,448 637.050,158	7	584.217,476 637.053,452	4.437
8	584.215,196 637.056,385	9	584.214,614 637.060,203	3.862
10	584.213,039 637.060,152	11	584.208,725 637.062,607	4.964
12	584.207,291 637.064,466	13	584.204,462 637.068,215	4.697
14	584.202,451 637.072,522	15	584.196,337 637.067,688	7.794
16	584.191,575 637.062,137	17	584.185,039 637.056,126	8.88
18	584.180,096 637.052,096	19	584.186,989 637.041,572	12.58
20	584.192,65 637.031,865	21	584.196,42 637.025,326	7.548
22	584.202,534 637.017,446	23	584.205,234 637.013,823	4.518
24	584.205,883 637.012,933	25	584.218,818 636.999,204	18.863
26	584.219,545 636.998,977	27	584.220,243 636.998,267	0.996
28	584.224,292 636.996,243	29	584.227,577 636.992,898	4.688
30	584.227,955 636.992,024	31	584.236,93 636.982,851	12.833
32	584.243,195 636.986,345	33	584.241,169 636.990,463	4.589
34	584.240,477 636.996,767	35	584.239,655 637.001,908	5.206
36	584.237,198 637.013,82	1	584.236,079 637.015,898	2.36

** Lungimile segmentelor sunt determinate în planul de proiecție Stereo 70 și sunt rotunjite la 1 milimetru.

*** Distanța dintre puncte este formată din segmente cumulate ce sunt mai mici decât valoarea 1 milimetru.

**DATE DESPRE IMOBILUL NR. 1676**

Oficiul de Cadastru și Publicitate Imobiliară NEAMT
Biroul de Cadastru și Publicitate Imobiliară Targu-Neamt

A. Partea I. Descrierea imobilului

TEREN Necunoscut

Adresa: Loc. Pâtâligeni, Str Pârâul Străjii, Jud. Neamt, si extravilan UAT Pipirig

Nr. Crt	Nr cadastral Nr. topografic	Suprafața* (mp)	Observații / Referințe
A1	53948	Din acte: 2.731 Masurata: 4.279	Sector cadastral:44 Teren imprejmuit;

Construcții

Crt	Nr cadastral Nr. topografic	Adresa	Observații / Referințe
A1.1		Loc. Pâtâligeni, Str Pârâul Străjii, Jud. Neamt, si extravilan UAT Pipirig	Nr. niveluri:2; S. construita la sol:145 mp;
A1.2		Loc. Pâtâligeni, Str Pârâul Străjii, Jud. Neamt, si extravilan UAT Pipirig	Nr. niveluri:1; S. construita la sol:64 mp;

B. Partea II. Proprietari și acte

Inscrieri privitoare la dreptul de proprietate și alte drepturi reale		Referințe
20813 / 15/09/2021		
Hotarare Judecatoreasca nr. SENTINTA CIVILA nr. 1950, din 01/10/2015 emis de Judecatoria Targu Neamt (act administrativ nr CERTIFICAT FISCAL nr. 11722 din 13.09.2021, emis de Comuna Pipirig);		
B1	Intabulare, drept de PROPRIETATE, dobandit prin Hotarare Judecatoreasca, cota actuala 1/1, cota initiala 1/1 1) SURDU GHEORGHE	A1
Act Administrativ nr. CERTIFICAT FISCAL nr. 11722, din 13/09/2021 emis de Comuna Pipirig (inscris sub semnatura privata nr CERTIFICAT DE CASATORIE nr. 11 din 23.01.1988, emis de PRIMARIA PIPIRIG);		
B2	Intabulare, drept de PROPRIETATE, dobandit prin Lege, cota actuala 1/1, cota initiala 1/1 1) SURDU GHEORGHE 2) SURDU ELENA	A1.1, A1.2

C. Partea III. SARCINI .

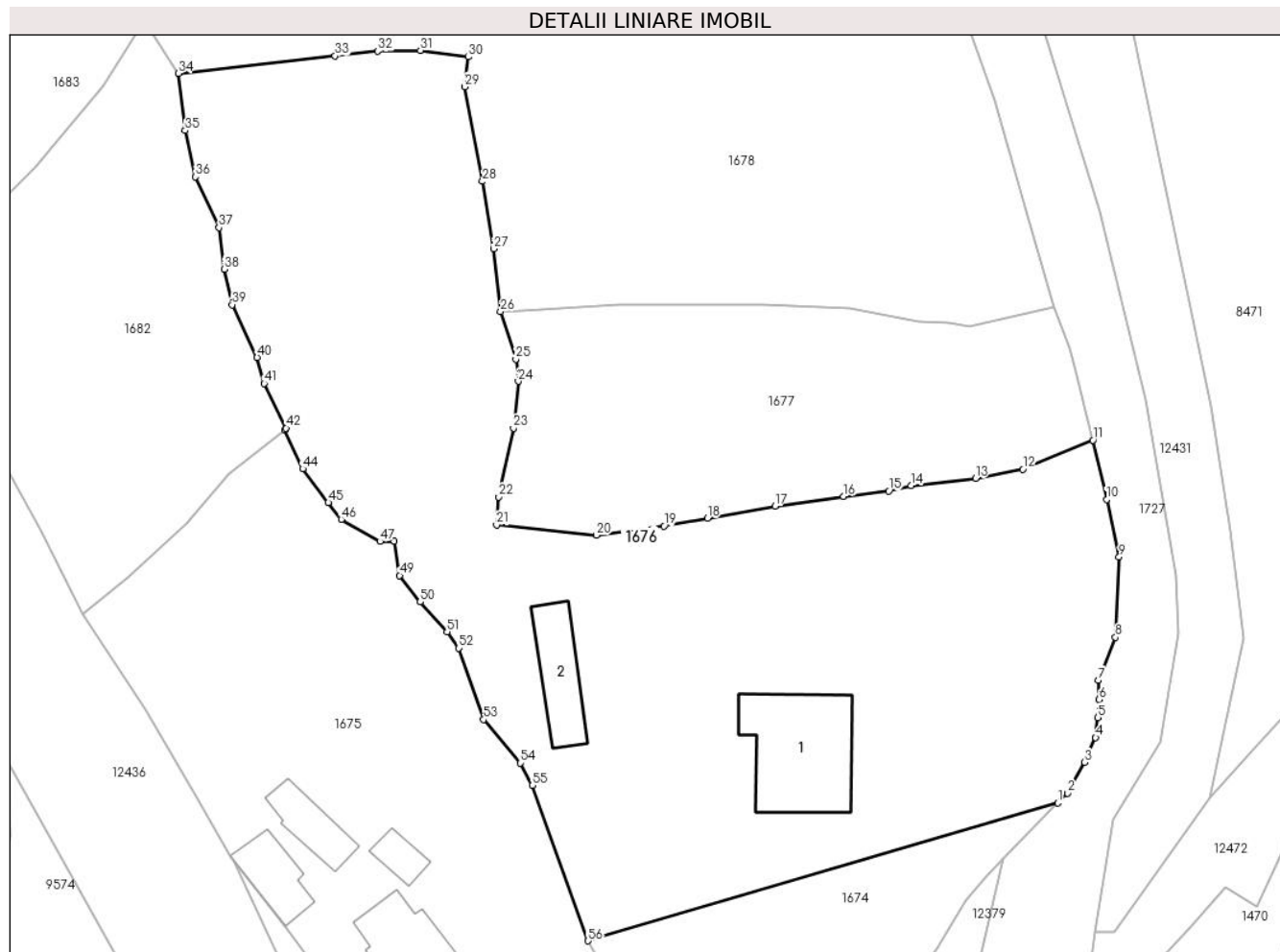
Inscrieri privind dezmembramintele dreptului de proprietate, drepturi reale de garanție și sarcini	Referințe
NU SUNT	

Anexa Nr. 1 La Partea I

Teren

Nr cadastral	Suprafața (mp)*	Observații / Referințe
53948	Din acte: 2.731 Masurata: 4.279	

* Suprafața este determinată în planul de proiecție Stereo 70.



Date referitoare la teren

Crt	Categorie folosință	Intra vilan	Suprafața (mp)	Tarla	Parcelă	Nr. topo	Observații / Referințe
1	curți constructii	DA	2.559	-	-	-	
2	faneata	DA	548	-	-	-	
3	faneata	NU	1.172	-	-	-	

Date referitoare la construcții

Crt	Număr	Destinație construcție	Supraf. (mp)	Situație juridică	Observații / Referințe
A1.1		construcții de locuințe	Din acte: 142 Masurata: 145	Cu acte	Nr. niveluri:2; S. construita la sol:145 mp;
A1.2		construcții anexa	Din acte: 68 Masurata: 64	Cu acte	Nr. niveluri:1; S. construita la sol:64 mp;

Lungime Segmente

1) Valorile lungimilor segmentelor sunt obținute din proiecție în plan.

Punct început	X / Y	Punct sfârșit	X / Y	Lungime segment	Punct început	X / Y	Punct sfârșit	X / Y	Lungime segment	Punct început	X / Y	Punct sfârșit	X / Y	Lungime segment
1	584.288,135 637.031,174	2	584.289,232 637.032,257	1.542	2	584.289,232 637.032,257	3	584.291,127 637.035,696	3.927	3	584.291,127 637.035,696	4	584.292,323 637.038,422	2.977

Punct început	X / Y	Punct sfârșit	X / Y	Lungime segment	Punct început	X / Y	Punct sfârșit	X / Y	Lungime segment	Punct început	X / Y	Punct sfârșit	X / Y	Lungime segment
4	584.292,323 637.038,422	5	584.292,577 637.040,647	2.239	5	584.292,577 637.040,647	6	584.292,705 637.042,62	1.977	6	584.292,705 637.042,62	7	584.292,607 637.044,76	2.142
7	584.292,607 637.044,76	8	584.294,538 637.049,522	5.139	8	584.294,538 637.049,522	9	584.294,944 637.058,442	8.929	9	584.294,944 637.058,442	10	584.293,564 637.064,813	6.519
10	584.293,564 637.064,813	11	584.292,035 637.071,373	6.736	11	584.292,035 637.071,373	12	584.284,253 637.068,173	8.414	12	584.284,253 637.068,173	13	584.279,014 637.067,137	5.34
13	584.279,014 637.067,137	14	584.271,895 637.066,329	7.165	14	584.271,895 637.066,329	15	584.269,422 637.065,758	2.538	15	584.269,422 637.065,758	16	584.264,397 637.065,157	5.061
16	584.264,397 637.065,157	17	584.256,792 637.064,083	7.68	17	584.256,792 637.064,083	18	584.249,306 637.062,724	7.608	18	584.249,306 637.062,724	19	584.244,52 637.061,86	4.863
19	584.244,52 637.061,86	20	584.236,999 637.060,856	7.588	20	584.236,999 637.060,856	21	584.225,952 637.061,981	11.104	21	584.225,952 637.061,981	22	584.226,194 637.065,076	3.104
22	584.226,194 637.065,076	23	584.227,806 637.072,718	7.81	23	584.227,806 637.072,718	24	584.228,342 637.077,907	5.217	24	584.228,342 637.077,907	25	584.228,071 637.080,362	2.47
25	584.228,071 637.080,362	26	584.226,385 637.085,642	5.543	26	584.226,385 637.085,642	27	584.225,602 637.092,602	7.004	27	584.225,602 637.092,602	28	584.224,375 637.100,059	7.557
28	584.224,375 637.100,059	29	584.222,387 637.110,548	10.676	29	584.222,387 637.110,548	30	584.222,796 637.113,856	3.333	30	584.222,796 637.113,856	31	584.217,501 637.114,565	5.342
31	584.217,501 637.114,565	32	584.212,77 637.114,479	4.732	32	584.212,77 637.114,479	33	584.208,054 637.113,951	4.745	33	584.208,054 637.113,951	34	584.190,652 637.112,024	17.508
34	584.190,652 637.112,024	35	584.191,428 637.105,696	6.375	35	584.191,428 637.105,696	36	584.192,586 637.100,556	5.269	36	584.192,586 637.100,556	37	584.195,191 637.094,921	6.208
37	584.195,191 637.094,921	38	584.195,743 637.090,327	4.627	38	584.195,743 637.090,327	39	584.196,634 637.086,39	4.037	39	584.196,634 637.086,39	40	584.199,398 637.080,547	6.464
40	584.199,398 637.080,547	41	584.200,19 637.077,672	2.982	41	584.200,19 637.077,672	42	584.202,616 637.072,721	5.513	42	584.202,616 637.072,721	43	584.202,451 637.072,522	0.259
43	584.202,451 637.072,522	44	584.204,462 637.068,215	4.753	44	584.204,462 637.068,215	45	584.207,291 637.064,466	4.697	45	584.207,291 637.064,466	46	584.208,725 637.062,607	2.348
46	584.208,725 637.062,607	47	584.213,039 637.060,152	4.964	47	584.213,039 637.060,152	48	584.214,614 637.060,203	1.576	48	584.214,614 637.060,203	49	584.215,196 637.056,385	3.862
49	584.215,196 637.056,385	50	584.217,476 637.053,452	3.715	50	584.217,476 637.053,452	51	584.220,448 637.050,158	4.437	51	584.220,448 637.050,158	52	584.221,759 637.048,316	2.261
52	584.221,759 637.048,316	53	584.224,505 637.040,416	8.364	53	584.224,505 637.040,416	54	584.228,594 637.035,59	6.325	54	584.228,594 637.035,59	55	584.229,913 637.033,126	2.795
55	584.229,913 637.033,126	56	584.236,079 637.015,898	18.298	56	584.236,079 637.015,898	1	584.288,135 637.031,174	54.251					

** Lungimile segmentelor sunt determinate în planul de proiecție Stereo 70 și sunt rotunjite la 1 milimetru.

*** Distanța dintre puncte este formată din segmente cumulate ce sunt mai mici decât valoarea 1 milimetru.

**DATE DESPRE IMOBILUL NR. 1677**

Oficiul de Cadastru și Publicitate Imobiliară NEAMT
Biroul de Cadastru și Publicitate Imobiliară Targu-Neamt

A. Partea I. Descrierea imobilului

TEREN Intravilan

Adresa: Loc. Pâtâligeni, Str Pârâul Străjii, Jud. Neamt

Nr. Crt	Nr cadastral Nr. topografic	Suprafața* (mp)	Observații / Referințe
A1		1.340	Sector cadastral:44 Teren imprejmuit;

B. Partea II. Proprietari și acte

Inscrieri privitoare la dreptul de proprietate și alte drepturi reale		Referințe
/		
Act Administrativ nr. 16466, din 08/12/2022 emis de PRIMĂRIA COMUNEI PIPIRIG;		
B1	Inscrierea posesiei, drept de PROPRIETATE, dobandit prin Lege, cota actuala 1/1, cota initiala 1/1 1) SURDU VASILE 2) SURDU SAVINA	A1

C. Partea III. SARCINI .

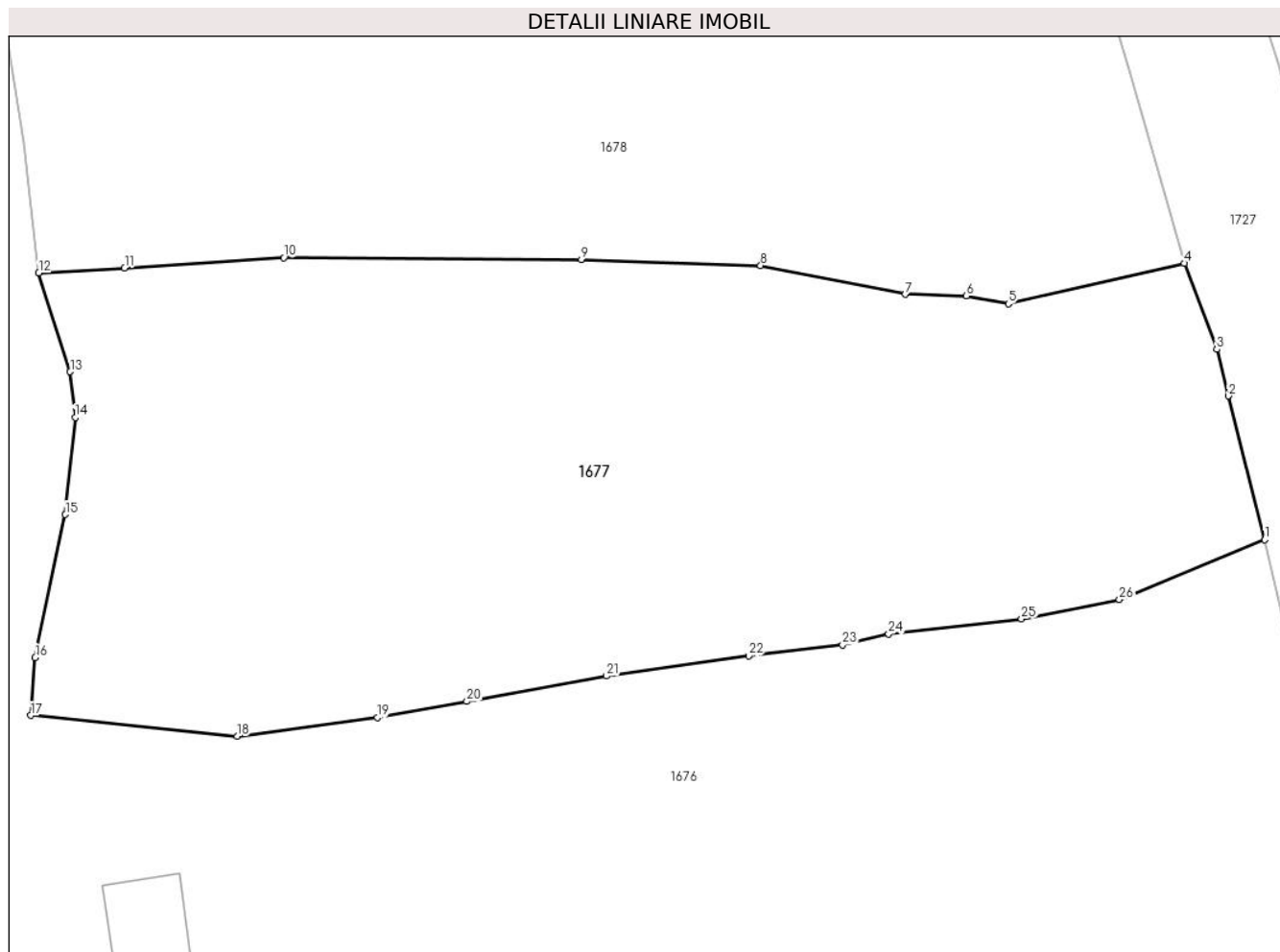
Inscrieri privind dezmembramintele dreptului de proprietate, drepturi reale de garanție și sarcini	Referințe
NU SUNT	

Anexa Nr. 1 La Partea I

Teren

Nr cadastral	Suprafața (mp)*	Observații / Referințe
	1.340	

* Suprafața este determinată în planul de proiecție Stereo 70.



Date referitoare la teren

Crt	Categorie folosință	Intra vilan	Suprafața (mp)	Tarla	Parcelă	Nr. topo	Observații / Referințe
2	arabil	DA	1.340	-	-	-	

Lungime Segmente

1) Valorile lungimilor segmentelor sunt obținute din proiecție în plan.

Punct început	X / Y	Punct sfârșit	X / Y	Lungime segment (** (m)
1	584.292,035 637.071,373	2	584.290,08 637.079,067	7.938
3	584.289,467 637.081,558	4	584.287,736 637.086,16	4.917
5	584.278,304 637.083,993	6	584.276,044 637.084,413	2.299
7	584.272,787 637.084,502	8	584.265,036 637.086,045	7.903
9	584.255,441 637.086,369	10	584.239,497 637.086,454	15.944

Punct început	X / Y	Punct sfârșit	X / Y	Lungime segment (** (m)
2	584.290,08 637.079,067	3	584.289,467 637.081,558	2.565
4	584.287,736 637.086,16	5	584.278,304 637.083,993	9.678
6	584.276,044 637.084,413	7	584.272,787 637.084,502	3.258
8	584.265,036 637.086,045	9	584.255,441 637.086,369	9.6
10	584.239,497 637.086,454	11	584.230,976 637.085,911	8.538

Punct început	X / Y	Punct sfârșit	X / Y	Lungime segment (** (m)
11	584.230,976 637.085,911	12	584.226,385 637.085,642	4.599
13	584.228,071 637.080,362	14	584.228,342 637.077,907	2.47
15	584.227,806 637.072,718	16	584.226,194 637.065,076	7.81
17	584.225,952 637.061,981	18	584.236,999 637.060,856	11.104
19	584.244,52 637.061,86	20	584.249,306 637.062,724	4.863
21	584.256,792 637.064,083	22	584.264,397 637.065,157	7.68
23	584.269,422 637.065,758	24	584.271,895 637.066,329	2.538
25	584.279,014 637.067,137	26	584.284,253 637.068,173	5.34

Punct început	X / Y	Punct sfârșit	X / Y	Lungime segment (** (m)
12	584.226,385 637.085,642	13	584.228,071 637.080,362	5.543
14	584.228,342 637.077,907	15	584.227,806 637.072,718	5.217
16	584.226,194 637.065,076	17	584.225,952 637.061,981	3.104
18	584.236,999 637.060,856	19	584.244,52 637.061,86	7.588
20	584.249,306 637.062,724	21	584.256,792 637.064,083	7.608
22	584.264,397 637.065,157	23	584.269,422 637.065,758	5.061
24	584.271,895 637.066,329	25	584.279,014 637.067,137	7.165
26	584.284,253 637.068,173	1	584.292,035 637.071,373	8.414

** Lungimile segmentelor sunt determinate în planul de proiecție Stereo 70 și sunt rotunjite la 1 milimetru.

*** Distanța dintre puncte este formată din segmente cumulate ce sunt mai mici decât valoarea 1 milimetru.

**DATE DESPRE IMOBILUL NR. 1678**

Oficiul de Cadastru și Publicitate Imobiliară NEAMT
Biroul de Cadastru și Publicitate Imobiliară Targu-Neamt

A. Partea I. Descrierea imobilului

TEREN Necunoscut

Adresa: Loc. Pâtâligeni, Str Pârâul Străjii, Jud. Neamt, si extravilan UAT Pipirig

Nr. Crt	Nr cadastral Nr. topografic	Suprafața* (mp)	Observații / Referințe
A1		6.165	Sector cadastral:44 Teren imprejmuit;

Construcții

Crt	Nr cadastral Nr. topografic	Adresa	Observații / Referințe
A1.1		Loc. Pâtâligeni, Str Pârâul Străjii, Jud. Neamt, si extravilan UAT Pipirig	Nr. niveluri:1; S. construita la sol:71 mp;
A1.2		Loc. Pâtâligeni, Str Pârâul Străjii, Jud. Neamt, si extravilan UAT Pipirig	Nr. niveluri:1; S. construita la sol:60 mp;
A1.3		Loc. Pâtâligeni, Str Pârâul Străjii, Jud. Neamt, si extravilan UAT Pipirig	Nr. niveluri:1; S. construita la sol:33 mp;

B. Partea II. Proprietari și acte

Inscrieri privitoare la dreptul de proprietate și alte drepturi reale		Referințe
/		
Act Administrativ nr. 2512, din 22/02/2023 emis de PRIMĂRIA COMUNEI PIPIRIG;		
B1	Inscrierea posesiei, drept de PROPRIETATE, dobandit prin Lege, cota actuala 1/1, cota initiala 1/1 1) AMARIEI IOAN 2) AMARIEI ELENA	A1
Act Administrativ nr. 7709, din 27/04/2023 emis de PRIMĂRIA COMUNEI PIPIRIG;		
B2	Intabulare, drept de PROPRIETATE, dobandit prin Lege, cota actuala 1/1, cota initiala 1/1 1) AMARIEI IOAN 2) AMARIEI ELENA	A1.1, A1.2, A1.3

C. Partea III. SARCINI .

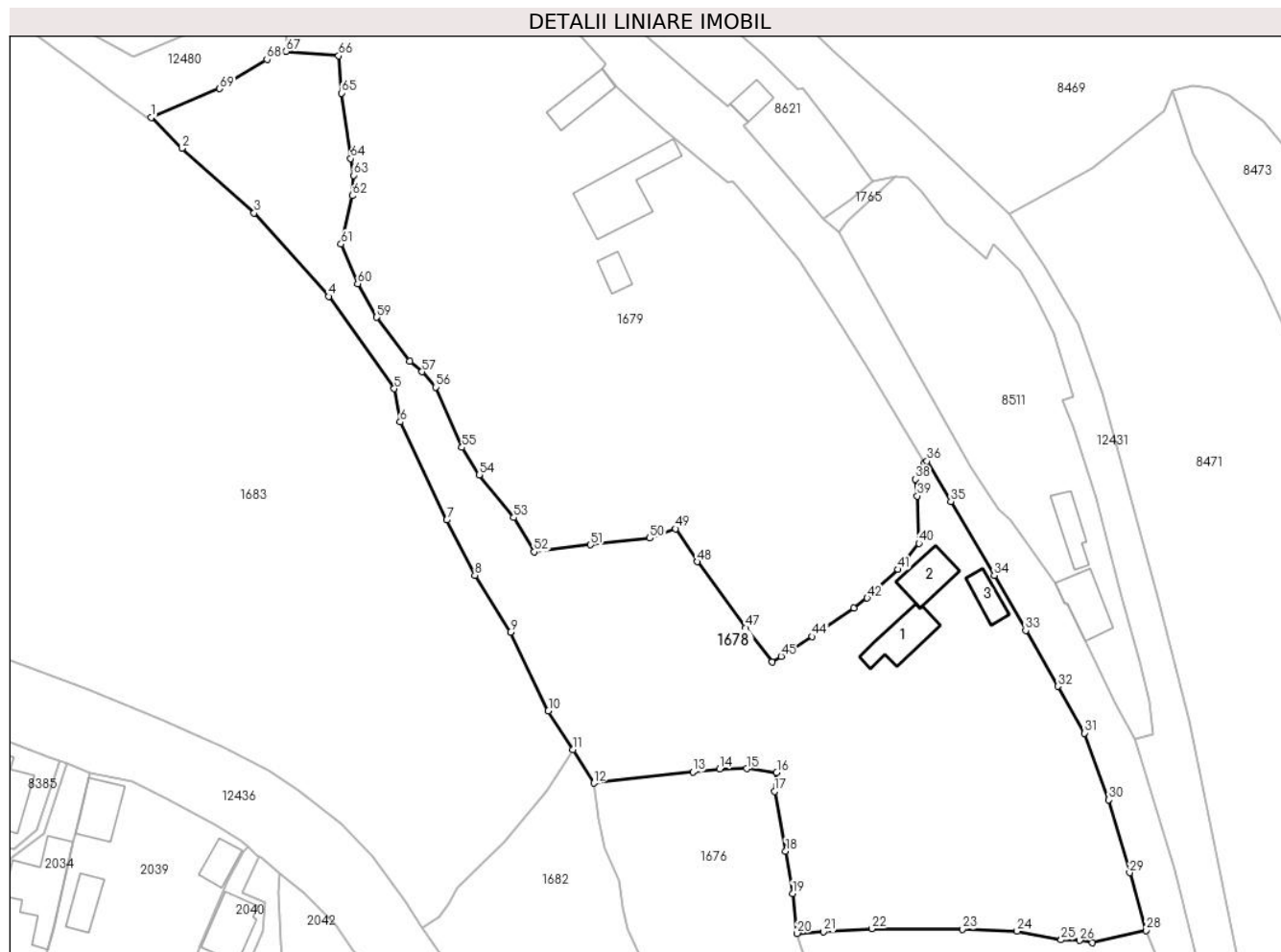
Inscrieri privind dezmembramintele dreptului de proprietate, drepturi reale de garanție și sarcini	Referințe
NU SUNT	

Anexa Nr. 1 La Partea I

Teren

Nr cadastral	Suprafața (mp)*	Observații / Referințe
	6.165	

* Suprafața este determinată în planul de proiecție Stereo 70.



Date referitoare la teren

Crt	Categorie folosință	Intravilan	Suprafața (mp)	Tarla	Parcelă	Nr. topo	Observații / Referințe
1	curți construcții	DA	988	-	-	-	
2	faneata	NU	2.637	-	-	-	
2	faneata	DA	2.540	-	-	-	

Date referitoare la construcții

Crt	Număr	Destinație construcție	Supraf. (mp)	Situație juridică	Observații / Referințe
A1.1		construcții de locuințe	71	Cu acte	Nr. niveluri:1; S. construita la sol:71 mp;
A1.2		construcții anexa	60	Cu acte	Nr. niveluri:1; S. construita la sol:60 mp;
A1.3		construcții anexa	33	Cu acte	Nr. niveluri:1; S. construita la sol:33 mp;

Lungime Segmente

1) Valorile lungimilor segmentelor sunt obținute din proiecție în plan.

Punct început	X / Y	Punct sfârșit	X / Y	Lungime segment	Punct început	X / Y	Punct sfârșit	X / Y	Lungime segment
1	584.112,849 637.228,843	2	584.118,259 637.223,471	7.624	2	584.118,259 637.223,471	3	584.130,965 637.212,104	17.048
					3	584.130,965 637.212,104	4	584.144,056 637.197,453	19.648

Punct început	X / Y	Punct sfârșit	X / Y	Lungime segment	Punct început	X / Y	Punct sfârșit	X / Y	Lungime segment	Punct început	X / Y	Punct sfârșit	X / Y	Lungime segment
4	584.144,056 637.197,453	5	584.155,571 637.181,257	19.872	5	584.155,571 637.181,257	6	584.156,611 637.175,41	5.939	6	584.156,611 637.175,41	7	584.164,823 637.158,216	19.054
7	584.164,823 637.158,216	8	584.169,751 637.148,514	10.882	8	584.169,751 637.148,514	9	584.175,987 637.138,533	11.769	9	584.175,987 637.138,533	10	584.182,657 637.124,689	15.367
10	584.182,657 637.124,689	11	584.186,96 637.117,873	8.061	11	584.186,96 637.117,873	12	584.190,652 637.112,024	6.917	12	584.190,652 637.112,024	13	584.208,054 637.113,951	17.508
13	584.208,054 637.113,951	14	584.212,77 637.114,479	4.745	14	584.212,77 637.114,479	15	584.217,501 637.114,565	4.732	15	584.217,501 637.114,565	16	584.222,796 637.113,856	5.342
16	584.222,796 637.113,856	17	584.222,387 637.110,548	3.333	17	584.222,387 637.110,548	18	584.224,375 637.100,059	10.676	18	584.224,375 637.100,059	19	584.225,602 637.092,602	7.557
19	584.225,602 637.092,602	20	584.226,385 637.085,642	7.004	20	584.226,385 637.085,642	21	584.230,976 637.085,911	4.599	21	584.230,976 637.085,911	22	584.239,497 637.086,454	8.538
22	584.239,497 637.086,454	23	584.255,441 637.086,369	15.944	23	584.255,441 637.086,369	24	584.265,036 637.086,045	9.6	24	584.265,036 637.086,045	25	584.272,787 637.084,502	7.903
25	584.272,787 637.084,502	26	584.276,044 637.084,413	3.258	26	584.276,044 637.084,413	27	584.278,304 637.083,993	2.299	27	584.278,304 637.083,993	28	584.287,736 637.086,16	9.678
28	584.287,736 637.086,16	29	584.284,812 637.096,281	10.535	29	584.284,812 637.096,281	30	584.281,18 637.109,079	13.303	30	584.281,18 637.109,079	31	584.276,916 637.120,799	12.472
31	584.276,916 637.120,799	32	584.272,167 637.129,018	9.492	32	584.272,167 637.129,018	33	584.266,548 637.138,835	11.311	33	584.266,548 637.138,835	34	584.261,04 637.148,478	11.105
34	584.261,04 637.148,478	35	584.253,396 637.161,474	15.077	35	584.253,396 637.161,474	36	584.249,2 637.168,534	8.213	36	584.249,2 637.168,534	37	584.248,798 637.168,268	0.482
37	584.248,798 637.168,268	38	584.247,205 637.165,347	3.327	38	584.247,205 637.165,347	39	584.247,515 637.162,42	2.943	39	584.247,515 637.162,42	40	584.247,777 637.154,133	8.291
40	584.247,777 637.154,133	41	584.244,129 637.149,496	5.9	41	584.244,129 637.149,496	42	584.238,688 637.144,512	7.379	42	584.238,688 637.144,512	43	584.236,365 637.142,716	2.936
43	584.236,365 637.142,716	44	584.229,034 637.137,74	8.86	44	584.229,034 637.137,74	45	584.223,547 637.134,293	6.48	45	584.223,547 637.134,293	46	584.221,953 637.133,291	1.883
46	584.221,953 637.133,291	47	584.217,323 637.139,273	7.564	47	584.217,323 637.139,273	48	584.208,816 637.150,887	14.396	48	584.208,816 637.150,887	49	584.205,009 637.156,669	6.923
49	584.205,009 637.156,669	50	584.200,484 637.155,023	4.815	50	584.200,484 637.155,023	51	584.190,091 637.153,856	10.458	51	584.190,091 637.153,856	52	584.180,166 637.152,615	10.002
52	584.180,166 637.152,615	53	584.176,568 637.158,632	7.011	53	584.176,568 637.158,632	54	584.170,483 637.166,136	9.661	54	584.170,483 637.166,136	55	584.167,459 637.170,936	5.673
55	584.167,459 637.170,936	56	584.162,837 637.181,533	11.561	56	584.162,837 637.181,533	57	584.160,483 637.184,223	3.575	57	584.160,483 637.184,223	58	584.158,33 637.186,087	2.848
58	584.158,33 637.186,087	59	584.152,496 637.193,778	9.653	59	584.152,496 637.193,778	60	584.149,144 637.199,683	6.79	60	584.149,144 637.199,683	61	584.146,229 637.206,633	7.537
61	584.146,229 637.206,633	62	584.148,221 637.215,118	8.716	62	584.148,221 637.215,118	63	584.148,416 637.218,718	3.605	63	584.148,416 637.218,718	64	584.147,904 637.221,659	2.985
64	584.147,904 637.221,659	65	584.146,321 637.233,158	11.607	65	584.146,321 637.233,158	66	584.145,806 637.239,701	6.563	66	584.145,806 637.239,701	67	584.136,537 637.240,456	9.3
67	584.136,537 637.240,456	68	584.133,21 637.239,046	3.613	68	584.133,21 637.239,046	69	584.124,889 637.233,924	9.771	69	584.124,889 637.233,924	1	584.112,849 637.228,843	13.068

** Lungimile segmentelor sunt determinate în planul de proiecție Stereo 70 și sunt rotunjite la 1 milimetru.

*** Distanța dintre puncte este formată din segmente cumulate ce sunt mai mici decât valoarea 1 milimetru.

**DATE DESPRE IMOBILUL NR. 1679**

Oficiul de Cadastru și Publicitate Imobiliară NEAMT
Biroul de Cadastru și Publicitate Imobiliară Targu-Neamt

A. Partea I. Descrierea imobilului

TEREN Necunoscut

Adresa: Loc. Pâtâligeni, Str Pârâul Străjii, Jud. Neamt, si extravilan UAT Pipirig

Nr. Crt	Nr cadastral Nr. topografic	Suprafața* (mp)	Observații / Referințe
A1		8.789	Sector cadastral:44 Teren imprejmuit;

Construcții

Crt	Nr cadastral Nr. topografic	Adresa	Observații / Referințe
A1.1		Loc. Pâtâligeni, Str Pârâul Străjii, Jud. Neamt, si extravilan UAT Pipirig	Nr. niveluri:1; S. construita la sol:132 mp;
A1.2		Loc. Pâtâligeni, Str Pârâul Străjii, Jud. Neamt, si extravilan UAT Pipirig	Nr. niveluri:1; S. construita la sol:49 mp;
A1.3		Loc. Pâtâligeni, Str Pârâul Străjii, Jud. Neamt, si extravilan UAT Pipirig	Nr. niveluri:1; S. construita la sol:25 mp;

B. Partea II. Proprietari și acte

Inscrieri privitoare la dreptul de proprietate și alte drepturi reale		Referințe
/		
Act Administrativ nr. 2511, din 22/02/2023 emis de PRIMĂRIA COMUNEI PIPIRIG;		
B1	Inscrierea posesiei, drept de PROPRIETATE, dobandit prin Lege, cota actuala 1/1, cota initiala 1/1 1) PÎȚILIGA VASILE 2) PÎȚILIGA MARICICA	A1
Act Administrativ nr. 7709, din 27/04/2023 emis de PRIMĂRIA COMUNEI PIPIRIG;		
B2	Intabulare, drept de PROPRIETATE, dobandit prin Lege, cota actuala 1/1, cota initiala 1/1 1) PÎȚILIGA VASILE 2) PÎȚILIGA MARICICA	A1

C. Partea III. SARCINI .

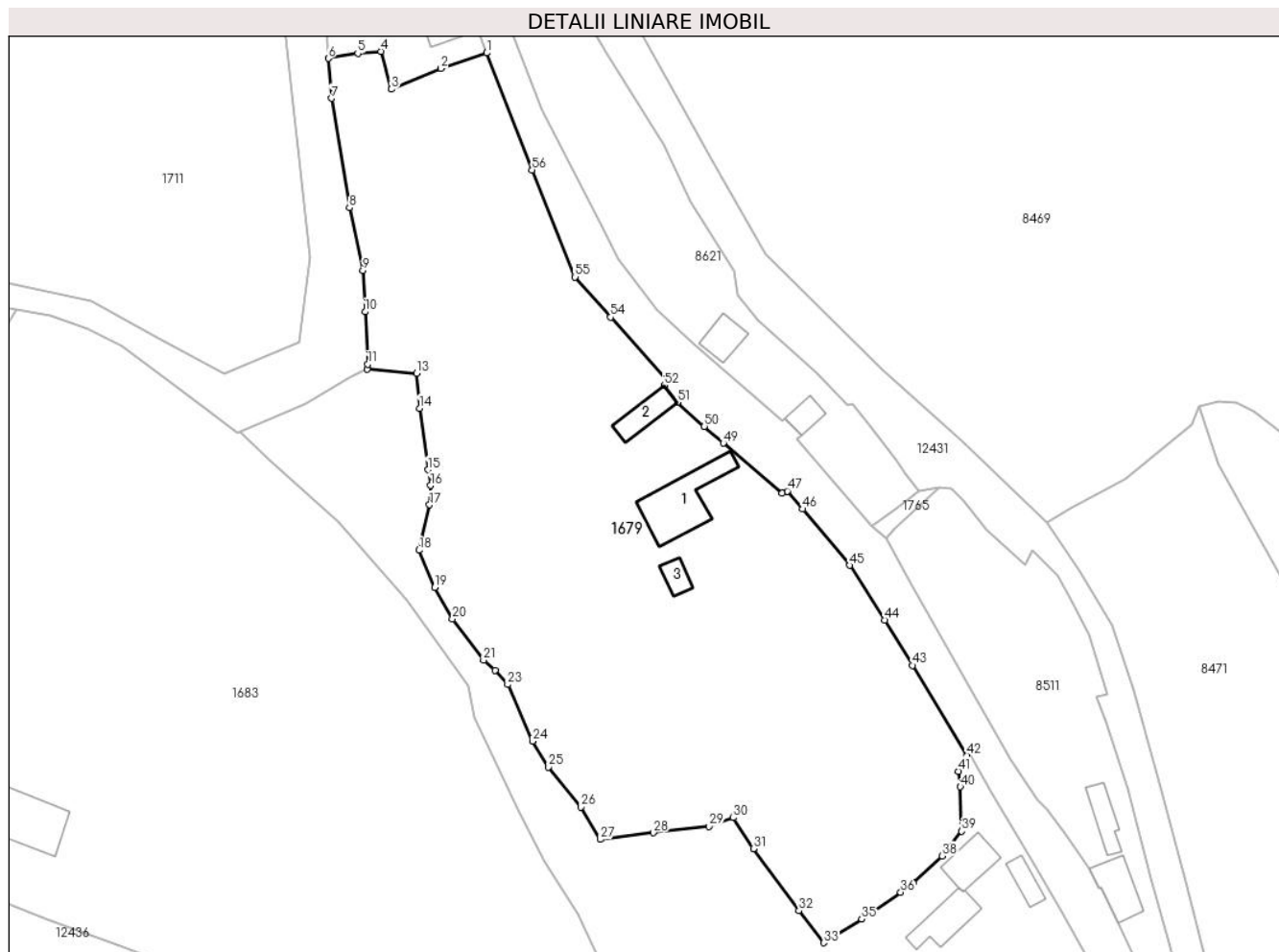
Inscrieri privind dezmembramintele dreptului de proprietate, drepturi reale de garanție și sarcini	Referințe
NU SUNT	

Anexa Nr. 1 La Partea I

Teren

Nr cadastral	Suprafața (mp)*	Observații / Referințe
	8.789	

* Suprafața este determinată în planul de proiecție Stereo 70.



Date referitoare la teren

Crt	Categorie folosință	Intravilan	Suprafața (mp)	Tarla	Parcelă	Nr. topo	Observații / Referințe
1	curți construcții	DA	892	-	-	-	
2	faneata	DA	5.091	-	-	-	
3	faneata	NU	2.806	-	-	-	

Date referitoare la construcții

Crt	Număr	Destinație construcție	Supraf. (mp)	Situație juridică	Observații / Referințe
A1.1		construcții de locuințe	132	Cu acte	Nr. niveluri:1; S. construita la sol:132 mp;
A1.2		construcții anexa	49	Cu acte	Nr. niveluri:1; S. construita la sol:49 mp;
A1.3		construcții anexa	25	Cu acte	Nr. niveluri:1; S. construita la sol:25 mp;

Lungime Segmente

1) Valorile lungimilor segmentelor sunt obținute din proiecție în plan.

Punct început	X / Y	Punct sfârșit	X / Y	Lungime segment	Punct început	X / Y	Punct sfârșit	X / Y	Lungime segment
1	584.158,909 637.299,561	2	584.150,37 637.296,663	9.017	2	584.150,37 637.296,663	3	584.141,093 637.292,781	10.056
					3	584.141,093 637.292,781	4	584.139,121 637.299,835	7.324

Punct început	X / Y	Punct sfârșit	X / Y	Lungime segment	Punct început	X / Y	Punct sfârșit	X / Y	Lungime segment	Punct început	X / Y	Punct sfârșit	X / Y	Lungime segment
4	584.139,121 637.299,835	5	584.134,794 637.299,477	4.342	5	584.134,794 637.299,477	6	584.129,26 637.298,532	5.614	6	584.129,26 637.298,532	7	584.129,913 637.291,088	7.473
7	584.129,913 637.291,088	8	584.133,22 637.270,639	20.715	8	584.133,22 637.270,639	9	584.135,765 637.258,938	11.975	9	584.135,765 637.258,938	10	584.136,162 637.251,174	7.774
10	584.136,162 637.251,174	11	584.136,664 637.241,387	9.8	11	584.136,664 637.241,387	12	584.136,537 637.240,456	0.94	12	584.136,537 637.240,456	13	584.145,806 637.239,701	9.3
13	584.145,806 637.239,701	14	584.146,321 637.233,158	6.563	14	584.146,321 637.233,158	15	584.147,904 637.221,659	11.607	15	584.147,904 637.221,659	16	584.148,416 637.218,718	2.985
16	584.148,416 637.218,718	17	584.148,221 637.215,118	3.605	17	584.148,221 637.215,118	18	584.146,229 637.206,633	8.716	18	584.146,229 637.206,633	19	584.149,144 637.199,683	7.537
19	584.149,144 637.199,683	20	584.152,496 637.193,778	6.79	20	584.152,496 637.193,778	21	584.158,33 637.186,087	9.653	21	584.158,33 637.186,087	22	584.160,483 637.184,223	2.848
22	584.160,483 637.184,223	23	584.162,837 637.181,533	3.575	23	584.162,837 637.181,533	24	584.167,459 637.170,936	11.561	24	584.167,459 637.170,936	25	584.170,483 637.166,136	5.673
25	584.170,483 637.166,136	26	584.176,568 637.158,632	9.661	26	584.176,568 637.158,632	27	584.180,166 637.152,615	7.011	27	584.180,166 637.152,615	28	584.190,091 637.153,856	10.002
28	584.190,091 637.153,856	29	584.200,484 637.155,023	10.458	29	584.200,484 637.155,023	30	584.205,009 637.156,669	4.815	30	584.205,009 637.156,669	31	584.208,816 637.150,887	6.923
31	584.208,816 637.150,887	32	584.217,323 637.139,273	14.396	32	584.217,323 637.139,273	33	584.221,953 637.133,291	7.564	33	584.221,953 637.133,291	34	584.223,547 637.134,293	1.883
34	584.223,547 637.134,293	35	584.229,034 637.137,74	6.48	35	584.229,034 637.137,74	36	584.236,365 637.142,716	8.86	36	584.236,365 637.142,716	37	584.238,688 637.144,512	2.936
37	584.238,688 637.144,512	38	584.244,129 637.149,496	7.379	38	584.244,129 637.149,496	39	584.247,777 637.154,133	5.9	39	584.247,777 637.154,133	40	584.247,515 637.162,42	8.291
40	584.247,515 637.162,42	41	584.247,205 637.165,347	2.943	41	584.247,205 637.165,347	42	584.248,798 637.168,268	3.327	42	584.248,798 637.168,268	43	584.238,535 637.185,128	19.738
43	584.238,535 637.185,128	44	584.233,349 637.193,589	9.924	44	584.233,349 637.193,589	45	584.226,777 637.203,792	12.136	45	584.226,777 637.203,792	46	584.218,051 637.214,335	13.686
46	584.218,051 637.214,335	47	584.215,136 637.217,685	4.441	47	584.215,136 637.217,685	48	584.214,166 637.217,354	1.025	48	584.214,166 637.217,354	49	584.203,168 637.226,64	14.394
49	584.203,168 637.226,64	50	584.199,618 637.229,786	4.743	50	584.199,618 637.229,786	51	584.194,59 637.234,259	6.73	51	584.194,59 637.234,259	52	584.192,151 637.237,41	3.985
52	584.192,151 637.237,41	53	584.192,732 637.238,259	1.029	53	584.192,732 637.238,259	54	584.182,092 637.250,178	15.977	54	584.182,092 637.250,178	55	584.175,447 637.257,683	10.024
55	584.175,447 637.257,683	56	584.167,402 637.277,696	21.569	56	584.167,402 637.277,696	1	584.158,909 637.299,561	23.457					

** Lungimile segmentelor sunt determinate în planul de proiecție Stereo 70 și sunt rotunjite la 1 milimetru.

*** Distanța dintre puncte este formată din segmente cumulate ce sunt mai mici decât valoarea 1 milimetru.

**DATE DESPRE IMOBILUL NR. 1680**

Oficiul de Cadastru și Publicitate Imobiliară NEAMT
Biroul de Cadastru și Publicitate Imobiliară Targu-Neamt

A. Partea I. Descrierea imobilului

TEREN Intravilan

Adresa: Loc. Pâtâligeni, Str Pârâul Străjii, Jud. Neamt

Nr. Crt	Nr cadastral Nr. topografic	Suprafața* (mp)	Observații / Referințe
A1		863	Sector cadastral:44 Teren imprejmuit;

B. Partea II. Proprietari și acte

Inscrieri privitoare la dreptul de proprietate și alte drepturi reale		Referințe
/		
Act Administrativ nr. 4748, din 14/03/2023 emis de PRIMĂRIA COMUNEI PIPIRIG;		
B1	Inscrierea posesiei, drept de PROPRIETATE, dobandit prin Lege, cota actuala 1/1, cota initiala 1/1 1) ȚIRDEA NICOLAE	A1

C. Partea III. SARCINI .

Inscrieri privind dezmembramintele dreptului de proprietate, drepturi reale de garanție și sarcini	Referințe
NU SUNT	

Anexa Nr. 1 La Partea I

Teren

Nr cadastral	Suprafața (mp)*	Observații / Referințe
	863	

* Suprafața este determinată în planul de proiecție Stereo 70.



Date referitoare la teren

Crt	Categorie folosință	Intravilan	Suprafața (mp)	Tarla	Parcelă	Nr. topo	Observații / Referințe
1	padure	DA	863	-	-	-	

Lungime Segmente

1) Valorile lungimilor segmentelor sunt obținute din proiecție în plan.

Punct început	X / Y	Punct sfârșit	X / Y	Lungime segment (** (m)
1	584.142,526 637.339,823	2	584.136,403 637.355,979	17.277
2	584.136,403 637.355,979	3	584.134,097 637.362,869	7.266
3	584.134,097 637.362,869	4	584.132,114 637.368,735	6.192
4	584.132,114 637.368,735	5	584.128,921 637.366,588	3.848
5	584.128,921 637.366,588	6	584.124,36 637.364,001	5.244

Punct început	X / Y	Punct sfârşit	X / Y	Lungime segment (** (m)
6	584.124,36 637.364,001	7	584.120,595 637.362,34	4.115
7	584.120,595 637.362,34	8	584.122,169 637.353,309	9.167
8	584.122,169 637.353,309	9	584.123,64 637.344,57	8.862
9	584.123,64 637.344,57	10	584.124,819 637.339,897	4.819
10	584.124,819 637.339,897	11	584.127,144 637.330,821	9.369
11	584.127,144 637.330,821	12	584.128,005 637.321,511	9.35
12	584.128,005 637.321,511	13	584.129,563 637.313,284	8.373
13	584.129,563 637.313,284	14	584.151,028 637.319,872	22.453
14	584.151,028 637.319,872	15	584.150,607 637.320,621	0.859
15	584.150,607 637.320,621	16	584.145,415 637.332,479	12.945
16	584.145,415 637.332,479	1	584.142,526 637.339,823	7.892

** Lungimile segmentelor sunt determinate în planul de proiecție Stereo 70 și sunt rotunjite la 1 milimetru.

*** Distanța dintre puncte este formată din segmente cumulate ce sunt mai mici decât valoarea 1 milimetru.

**DATE DESPRE IMOBILUL NR. 1681**

Oficiul de Cadastru și Publicitate Imobiliară NEAMT
Biroul de Cadastru și Publicitate Imobiliară Targu-Neamt

A. Partea I. Descrierea imobilului

TEREN Intravilan

Adresa: Loc. Pâtâligeni, Str Pârâul Străjii, Jud. Neamt

Nr. Crt	Nr cadastral Nr. topografic	Suprafața* (mp)	Observații / Referințe
A1		846	Sector cadastral:44 Teren imprejmuit;

B. Partea II. Proprietari și acte

Inscrieri privitoare la dreptul de proprietate și alte drepturi reale	Referințe
/	
Act Administrativ nr. 7, din 13/03/1996 emis de PRIMĂRIA COMUNEI PIPIRIG;	
B1	Inscrierea provizorie, drept de PROPRIETATE, dobandit prin Lege, cota actuala 1/1, cota initiala 1/1
	1) COMUNA PIPIRIG, CIF:99999999999999, PROPRIETAR NEIDENTIFICAT

C. Partea III. SARCINI .

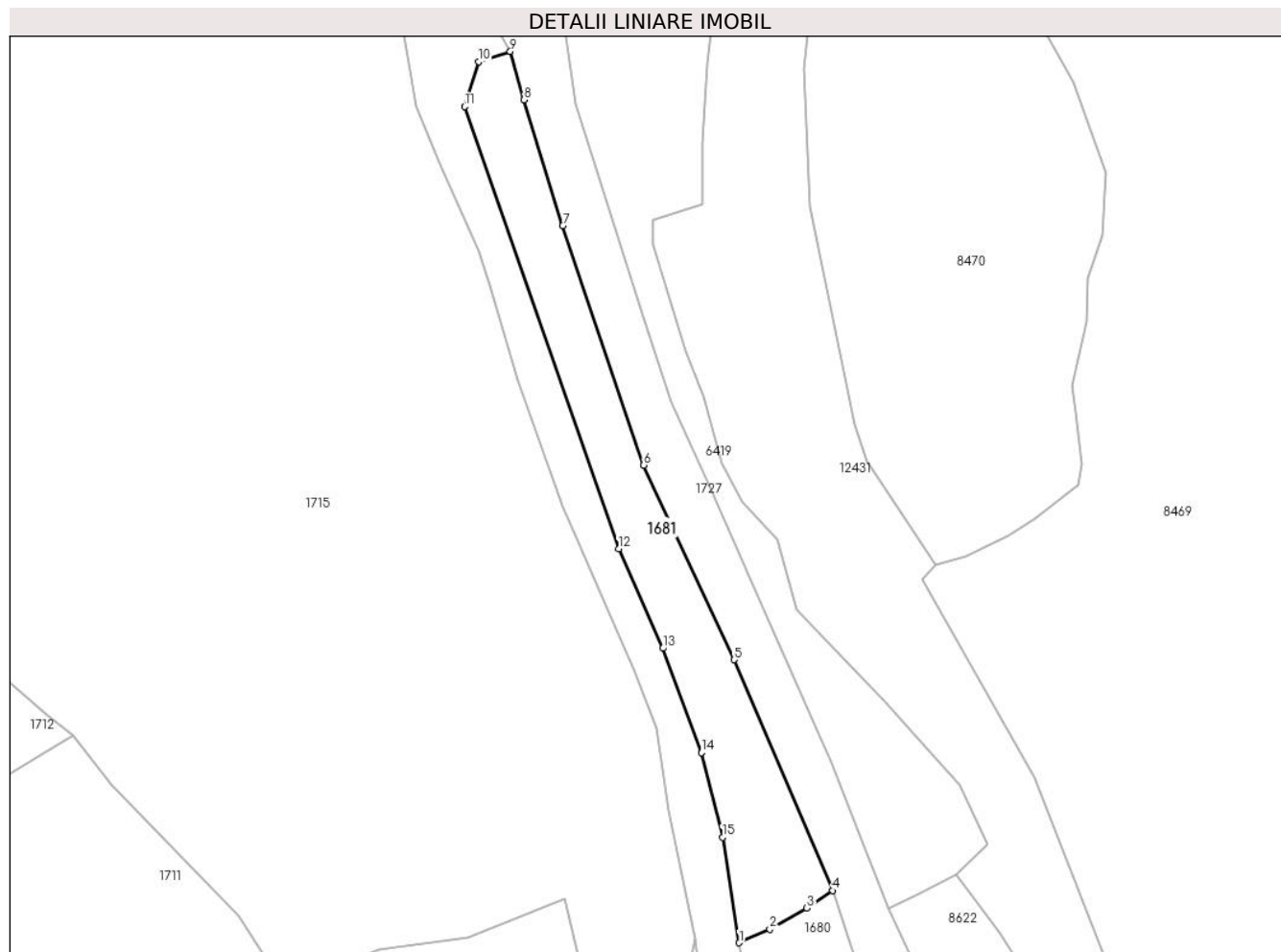
Inscrieri privind dezmembramintele dreptului de proprietate, drepturi reale de garanție și sarcini	Referințe
NU SUNT	

Anexa Nr. 1 La Partea I

Teren

Nr cadastral	Suprafața (mp)*	Observații / Referințe
	846	

* Suprafața este determinată în planul de proiecție Stereo 70.



Date referitoare la teren

Crt	Categorie folosință	Intra vilan	Suprafața (mp)	Tarla	Parcelă	Nr. topo	Observații / Referințe
1	padure	DA	846	-	-	-	

Lungime Segmente

1) Valorile lungimilor segmentelor sunt obținute din proiecție în plan.

Punct început	X / Y	Punct sfârșit	X / Y	Lungime segment (** (m)
1	584.120,595 637.362,34	2	584.124,36 637.364,001	4.115
2	584.124,36 637.364,001	3	584.128,921 637.366,588	5.244
3	584.128,921 637.366,588	4	584.132,114 637.368,735	3.848
4	584.132,114 637.368,735	5	584.119,955 637.397,103	30.864
5	584.119,955 637.397,103	6	584.108,846 637.420,999	26.352

Punct început	X / Y	Punct sfârșit	X / Y	Lungime segment (** (m)
6	584.108,846 637.420,999	7	584.098,905 637.450,377	31.014
7	584.098,905 637.450,377	8	584.094,152 637.465,857	16.193
8	584.094,152 637.465,857	9	584.092,46 637.471,786	6.166
9	584.092,46 637.471,786	10	584.088,579 637.470,546	4.074
10	584.088,579 637.470,546	11	584.086,82 637.465,0	5.818
11	584.086,82 637.465,0	12	584.105,765 637.410,699	57.511
12	584.105,765 637.410,699	13	584.111,206 637.398,493	13.364
13	584.111,206 637.398,493	14	584.115,953 637.385,667	13.676
14	584.115,953 637.385,667	15	584.118,534 637.375,285	10.698
15	584.118,534 637.375,285	1	584.120,595 637.362,34	13.108

** Lungimile segmentelor sunt determinate în planul de proiecție Stereo 70 și sunt rotunjite la 1 milimetru.

*** Distanța dintre puncte este formată din segmente cumulate ce sunt mai mici decât valoarea 1 milimetru.

**DATE DESPRE IMOBILUL NR. 1682**

Oficiul de Cadastru și Publicitate Imobiliară NEAMT
Biroul de Cadastru și Publicitate Imobiliară Targu-Neamt

A. Partea I. Descrierea imobilului

TEREN Extravilan

Adresa: Jud. Neamt

Nr. Crt	Nr cadastral Nr. topografic	Suprafața* (mp)	Observații / Referințe
A1		1.379	Sector cadastral:44 Teren imprejmuit;

B. Partea II. Proprietari și acte

Inscrieri privitoare la dreptul de proprietate și alte drepturi reale	Referințe
/	
Act Administrativ nr. 692, din 18/01/2023 emis de PRIMĂRIA COMUNEI PIPIRIG;	
B1	A1
Inscrierea posesiei, drept de PROPRIETATE, dobandit prin Lege, cota actuala 1/1, cota initiala 1/1	
1) FURTUNĂ DUMITRU	

C. Partea III. SARCINI .

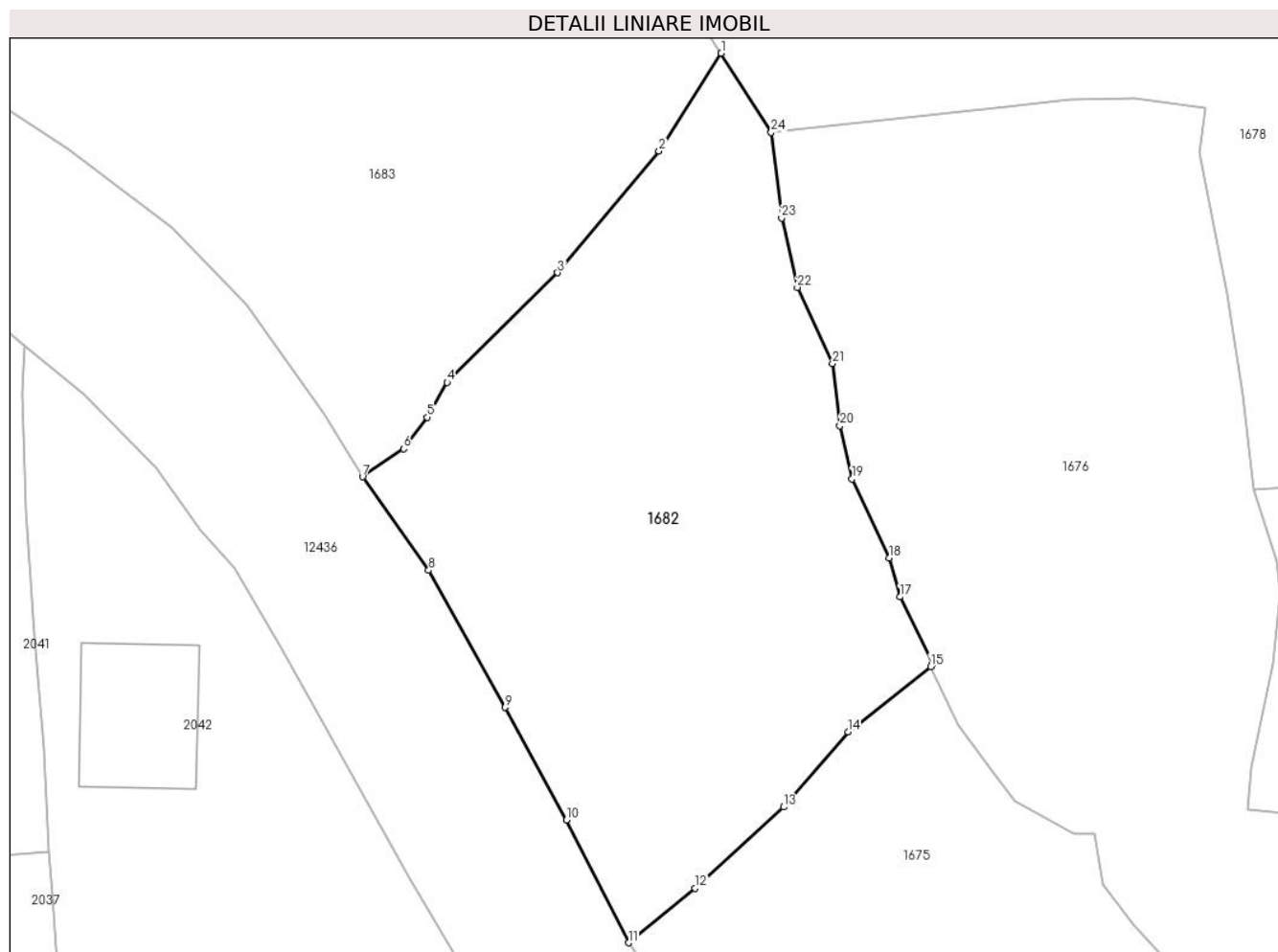
Inscrieri privind dezmembramintele dreptului de proprietate, drepturi reale de garanție și sarcini	Referințe
NU SUNT	

Anexa Nr. 1 La Partea I

Teren

Nr cadastral	Suprafața (mp)*	Observații / Referințe
	1.379	

* Suprafața este determinată în planul de proiecție Stereo 70.



Date referitoare la teren

Crt	Categorie folosință	Intravilan	Suprafața (mp)	Tarla	Parcelă	Nr. topo	Observații / Referințe
1	faneata	NU	1.379	-	-	-	

Lungime Segmente

1) Valorile lungimilor segmentelor sunt obținute din proiecție în plan.

Punct început	X / Y	Punct sfârșit	X / Y	Lungime segment (** (m)
1	584.186,96 637.117,873	2	584.182,351 637.110,628	8.587
3	584.174,855 637.101,639	4	584.166,685 637.093,527	11.513
5	584.165,187 637.090,96	6	584.163,451 637.088,62	2.914
7	584.160,418 637.086,555	8	584.165,316 637.079,644	8.471
9	584.170,96 637.069,502	10	584.175,507 637.061,18	9.483

Punct început	X / Y	Punct sfârșit	X / Y	Lungime segment (** (m)
2	584.182,351 637.110,628	3	584.174,855 637.101,639	11.704
4	584.166,685 637.093,527	5	584.165,187 637.090,96	2.972
6	584.163,451 637.088,62	7	584.160,418 637.086,555	3.669
8	584.165,316 637.079,644	9	584.170,96 637.069,502	11.607
10	584.175,507 637.061,18	11	584.180,096 637.052,096	10.177

Punct început	X / Y	Punct sfârșit	X / Y	Lungime segment (** (m)
11	584.180,096 637.052,096	12	584.185,039 637.056,126	6.378
13	584.191,575 637.062,137	14	584.196,337 637.067,688	7.314
15	584.202,451 637.072,522	16	584.202,616 637.072,721	0.259
17	584.200,19 637.077,672	18	584.199,398 637.080,547	2.982
19	584.196,634 637.086,39	20	584.195,743 637.090,327	4.037
21	584.195,191 637.094,921	22	584.192,586 637.100,556	6.208
23	584.191,428 637.105,696	24	584.190,652 637.112,024	6.375

Punct început	X / Y	Punct sfârșit	X / Y	Lungime segment (** (m)
12	584.185,039 637.056,126	13	584.191,575 637.062,137	8.88
14	584.196,337 637.067,688	15	584.202,451 637.072,522	7.794
16	584.202,616 637.072,721	17	584.200,19 637.077,672	5.513
18	584.199,398 637.080,547	19	584.196,634 637.086,39	6.464
20	584.195,743 637.090,327	21	584.195,191 637.094,921	4.627
22	584.192,586 637.100,556	23	584.191,428 637.105,696	5.269
24	584.190,652 637.112,024	1	584.186,96 637.117,873	6.917

** Lungimile segmentelor sunt determinate în planul de proiecție Stereo 70 și sunt rotunjite la 1 milimetru.

*** Distanța dintre puncte este formată din segmente cumulate ce sunt mai mici decât valoarea 1 milimetru.

**DATE DESPRE IMOBILUL NR. 1683**

Oficiul de Cadastru și Publicitate Imobiliară NEAMT
Biroul de Cadastru și Publicitate Imobiliară Targu-Neamt

A. Partea I. Descrierea imobilului

TEREN Necunoscut

Adresa: Loc. Pâtâligeni, Str I.P.F. Patriarh Nicodim, Jud. Neamt, si extravilan UAT Pipirig

Nr. Crt	Nr cadastral Nr. topografic	Suprafața* (mp)	Observații / Referințe
A1		11.032	Sector cadastral:44 Teren imprejmuit;

Construcții

Crt	Nr cadastral Nr. topografic	Adresa	Observații / Referințe
A1.1		Loc. Pâtâligeni, Str I.P.F. Patriarh Nicodim, Jud. Neamt, si extravilan UAT Pipirig	Nr. niveluri:1; S. construita la sol:121 mp;
A1.2		Loc. Pâtâligeni, Str I.P.F. Patriarh Nicodim, Jud. Neamt, si extravilan UAT Pipirig	Nr. niveluri:1; S. construita la sol:123 mp;

B. Partea II. Proprietari și acte

Inscrieri privitoare la dreptul de proprietate și alte drepturi reale		Referințe
/		
Act Administrativ nr. 2514, din 22/02/2023 emis de PRIMĂRIA COMUNEI PIPIRIG;		
B1	Inscrierea posesiei, drept de PROPRIETATE, dobandit prin Lege, cota actuala 1/1, cota initiala 1/1 1) NEGRU DAN 2) NEGRU PETRONELA	A1
Act Administrativ nr. 7709, din 27/04/2023 emis de PRIMĂRIA COMUNEI PIPIRIG;		
B2	Intabulare, drept de PROPRIETATE, dobandit prin Lege, cota actuala 1/1, cota initiala 1/1 1) NEGRU DAN 2) NEGRU PETRONELA	A1.1, A1.2

C. Partea III. SARCINI .

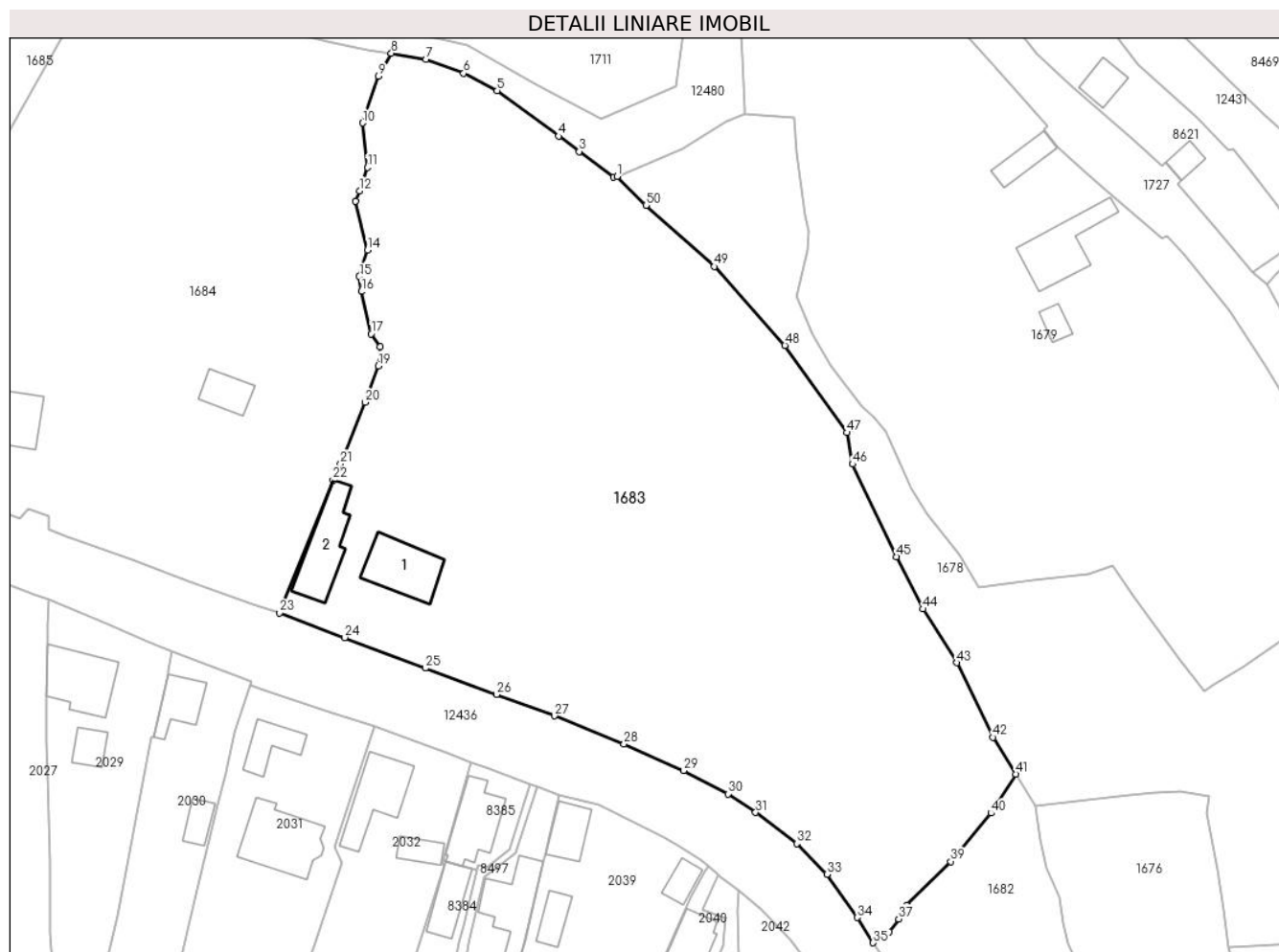
Inscrieri privind dezmembramintele dreptului de proprietate, drepturi reale de garanție și sarcini	Referințe
NU SUNT	

Anexa Nr. 1 La Partea I

Teren

Nr cadastral	Suprafața (mp)*	Observații / Referințe
	11.032	

* Suprafața este determinată în planul de proiecție Stereo 70.



Date referitoare la teren

Crt	Categorie folosință	Intra vilan	Suprafața (mp)	Tarla	Parcelă	Nr. topo	Observații / Referințe
1	curți construcții	DA	1.021	-	-	-	
2	arabil	DA	673	-	-	-	
3	faneata	DA	4.774	-	-	-	
4	faneata	NU	4.564	-	-	-	

Date referitoare la construcții

Crt	Număr	Destinație construcție	Supraf. (mp)	Situație juridică	Observații / Referințe
A1.1		construcții de locuințe	121	Cu acte	Nr. niveluri:1; S. construita la sol:121 mp;
A1.2		construcții anexa	123	Cu acte	Nr. niveluri:1; S. construita la sol:123 mp;

Lungime Segmente

1) Valorile lungimilor segmentelor sunt obținute din proiecție în plan.

Punct început	X / Y	Punct sfârșit	X / Y	Lungime segment	Punct început	X / Y	Punct sfârșit	X / Y	Lungime segment
1	584.112,849 637.228,843	2	584.112,21 637.228,652	0.667	2	584.112,21 637.228,652	3	584.105,84 637.233,446	7.972
					3	584.105,84 637.233,446	4	584.102,026 637.236,304	4.766

Punct început	X / Y	Punct sfârșit	X / Y	Lungime segment	Punct început	X / Y	Punct sfârșit	X / Y	Lungime segment	Punct început	X / Y	Punct sfârșit	X / Y	Lungime segment
4	584.102,026 637.236,304	5	584.090,596 637.244,771	14.224	5	584.090,596 637.244,771	6	584.084,384 637.247,955	6.98	6	584.084,384 637.247,955	7	584.077,35 637.250,551	7.498
7	584.077,35 637.250,551	8	584.070,933 637.251,69	6.517	8	584.070,933 637.251,69	9	584.068,576 637.247,444	4.856	9	584.068,576 637.247,444	10	584.065,613 637.238,731	9.203
10	584.065,613 637.238,731	11	584.066,513 637.230,486	8.294	11	584.066,513 637.230,486	12	584.065,059 637.226,122	4.6	12	584.065,059 637.226,122	13	584.064,279 637.224,214	2.061
13	584.064,279 637.224,214	14	584.066,513 637.215,165	9.321	14	584.066,513 637.215,165	15	584.064,994 637.210,268	5.127	15	584.064,994 637.210,268	16	584.065,362 637.207,457	2.835
16	584.065,362 637.207,457	17	584.067,164 637.199,575	8.085	17	584.067,164 637.199,575	18	584.068,821 637.197,181	2.912	18	584.068,821 637.197,181	19	584.068,513 637.193,646	3.548
19	584.068,513 637.193,646	20	584.066,09 637.186,9	7.168	20	584.066,09 637.186,9	21	584.061,496 637.175,453	12.334	21	584.061,496 637.175,453	22	584.060,138 637.172,42	3.323
22	584.060,138 637.172,42	23	584.050,158 637.147,821	26.546	23	584.050,158 637.147,821	24	584.062,298 637.143,232	12.978	24	584.062,298 637.143,232	25	584.077,24 637.137,539	15.99
25	584.077,24 637.137,539	26	584.090,46 637.132,665	14.09	26	584.090,46 637.132,665	27	584.101,281 637.128,681	11.531	27	584.101,281 637.128,681	28	584.114,161 637.123,431	13.909
28	584.114,161 637.123,431	29	584.125,264 637.118,538	12.133	29	584.125,264 637.118,538	30	584.133,48 637.114,2	9.291	30	584.133,48 637.114,2	31	584.138,612 637.110,756	6.18
31	584.138,612 637.110,756	32	584.146,267 637.104,953	9.606	32	584.146,267 637.104,953	33	584.151,841 637.099,236	7.985	33	584.151,841 637.099,236	34	584.157,548 637.091,246	9.819
34	584.157,548 637.091,246	35	584.160,418 637.086,555	5.499	35	584.160,418 637.086,555	36	584.163,451 637.088,62	3.669	36	584.163,451 637.088,62	37	584.165,187 637.090,96	2.914
37	584.165,187 637.090,96	38	584.166,685 637.093,527	2.972	38	584.166,685 637.093,527	39	584.174,855 637.101,639	11.513	39	584.174,855 637.101,639	40	584.182,351 637.110,628	11.704
40	584.182,351 637.110,628	41	584.186,96 637.117,873	8.587	41	584.186,96 637.117,873	42	584.182,657 637.124,689	8.061	42	584.182,657 637.124,689	43	584.175,987 637.138,533	15.367
43	584.175,987 637.138,533	44	584.169,751 637.148,514	11.769	44	584.169,751 637.148,514	45	584.164,823 637.158,216	10.882	45	584.164,823 637.158,216	46	584.156,611 637.175,41	19.054
46	584.156,611 637.175,41	47	584.155,571 637.181,257	5.939	47	584.155,571 637.181,257	48	584.144,056 637.197,453	19.872	48	584.144,056 637.197,453	49	584.130,965 637.212,104	19.648
49	584.130,965 637.212,104	50	584.118,259 637.223,471	17.048	50	584.118,259 637.223,471	1	584.112,849 637.228,843	7.624					

** Lungimile segmentelor sunt determinate în planul de proiecție Stereo 70 și sunt rotunjite la 1 milimetru.

*** Distanța dintre puncte este formată din segmente cumulate ce sunt mai mici decât valoarea 1 milimetru.

**DATE DESPRE IMOBILUL NR. 1684**

Oficiul de Cadastru și Publicitate Imobiliară NEAMT
Biroul de Cadastru și Publicitate Imobiliară Targu-Neamt

A. Partea I. Descrierea imobilului

TEREN Necunoscut

Adresa: Loc. Pâtâligeni, Str I.P.F. Patriarh Nicodim, Jud. Neamt, si extravilan UAT Pipirig

Nr. Crt	Nr cadastral Nr. topografic	Suprafața* (mp)	Observații / Referințe
A1		7.391	Sector cadastral:44 Teren imprejmuit;

Construcții

Crt	Nr cadastral Nr. topografic	Adresa	Observații / Referințe
A1.1		Loc. Pâtâligeni, Str I.P.F. Patriarh Nicodim, Jud. Neamt, si extravilan UAT Pipirig	Nr. niveluri:1; S. construita la sol:130 mp;
A1.2		Loc. Pâtâligeni, Str I.P.F. Patriarh Nicodim, Jud. Neamt, si extravilan UAT Pipirig	Nr. niveluri:2; S. construita la sol:78 mp;
A1.3		Loc. Pâtâligeni, Str I.P.F. Patriarh Nicodim, Jud. Neamt, si extravilan UAT Pipirig	Nr. niveluri:1; S. construita la sol:53 mp;
A1.4		Loc. Pâtâligeni, Str I.P.F. Patriarh Nicodim, Jud. Neamt, si extravilan UAT Pipirig	Nr. niveluri:1; S. construita la sol:27 mp;

B. Partea II. Proprietari și acte

Inscrieri privitoare la dreptul de proprietate și alte drepturi reale	Referințe
/	
Act Administrativ nr. 16502, din 14/12/2022 emis de PRIMĂRIA COMUNEI PIPIRIG;	
B1	Inscrierea posesiei, drept de PROPRIETATE, dobandit prin Lege, cota actuala 1/1, cota initiala 1/1 1) DOLHESCU GRIGORE 2) DOLHESCU ELENA
Act Administrativ nr. 7709, din 27/04/2023 emis de PRIMĂRIA COMUNEI PIPIRIG;	
B2	Intabulare, drept de PROPRIETATE, dobandit prin Lege, cota actuala 1/1, cota initiala 1/1 1) DOLHESCU GRIGORE 2) DOLHESCU ELENA

C. Partea III. SARCINI .

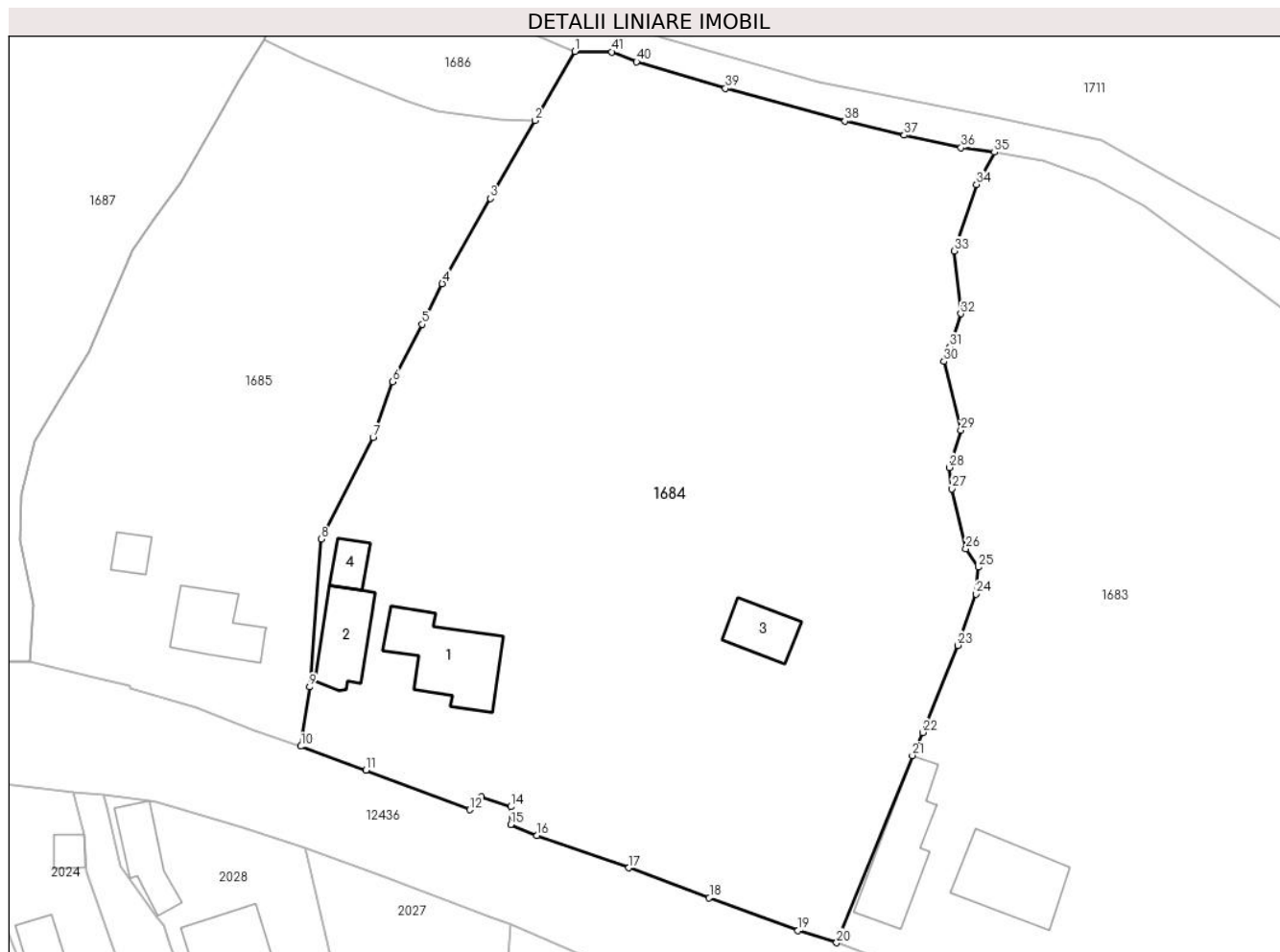
Inscrieri privind dezmembramintele dreptului de proprietate, drepturi reale de garanție și sarcini	Referințe
NU SUNT	

Anexa Nr. 1 La Partea I

Teren

Nr cadastral	Suprafața (mp)*	Observații / Referințe
	7.391	

* Suprafața este determinată în planul de proiecție Stereo 70.



Date referitoare la teren

Crt	Categorie folosință	Intra vilan	Suprafața (mp)	Tarla	Parcelă	Nr. topo	Observații / Referințe
1	curti constructii	DA	1.058	-	-	-	
1	curti constructii	DA	102	-	-	-	
1	arabil	DA	996	-	-	-	
2	faneata	DA	4.237	-	-	-	
2	faneata	NU	998	-	-	-	

Date referitoare la construcții

Crt	Număr	Destinație construcție	Supraf. (mp)	Situație juridică	Observații / Referințe
A1.1		construcții de locuințe	130	Cu acte	Nr. niveluri:1; S. construita la sol:130 mp;
A1.2		construcții de locuințe	78	Cu acte	Nr. niveluri:2; S. construita la sol:78 mp;
A1.3		construcții anexa	53	Cu acte	Nr. niveluri:1; S. construita la sol:53 mp;
A1.4		construcții anexa	27	Cu acte	Nr. niveluri:1; S. construita la sol:27 mp;

Lungime Segmente

1) Valorile lungimilor segmentelor sunt obținute din proiecție în plan.

Punct început	X / Y	Punct sfârșit	X / Y	Lungime segment	Punct început	X / Y	Punct sfârșit	X / Y	Lungime segment	Punct început	X / Y	Punct sfârșit	X / Y	Lungime segment
1	584.015,752 637.264,938	2	584.010,472 637.255,873	10.491	2	584.010,472 637.255,873	3	584.004,633 637.245,63	11.79	3	584.004,633 637.245,63	4	583.998,289 637.234,418	12.882
4	583.998,289 637.234,418	5	583.995,653 637.229,068	5.964	5	583.995,653 637.229,068	6	583.991,771 637.221,535	8.474	6	583.991,771 637.221,535	7	583.989,188 637.214,22	7.758
7	583.989,188 637.214,22	8	583.982,331 637.200,85	15.026	8	583.982,331 637.200,85	9	583.980,843 637.181,434	19.473	9	583.980,843 637.181,434	10	583.979,701 637.173,635	7.882
10	583.979,701 637.173,635	11	583.988,263 637.170,481	9.124	11	583.988,263 637.170,481	12	584.001,91 637.165,303	14.596	12	584.001,91 637.165,303	13	584.003,387 637.166,998	2.248
13	584.003,387 637.166,998	14	584.007,307 637.165,7	4.129	14	584.007,307 637.165,7	15	584.007,285 637.163,365	2.335	15	584.007,285 637.163,365	16	584.010,739 637.161,907	3.749
16	584.010,739 637.161,907	17	584.022,837 637.157,666	12.82	17	584.022,837 637.157,666	18	584.033,406 637.153,737	11.276	18	584.033,406 637.153,737	19	584.045,093 637.149,417	12.46
19	584.045,093 637.149,417	20	584.050,158 637.147,821	5.311	20	584.050,158 637.147,821	21	584.060,138 637.172,42	26.546	21	584.060,138 637.172,42	22	584.061,496 637.175,453	3.323
22	584.061,496 637.175,453	23	584.066,09 637.186,9	12.334	23	584.066,09 637.186,9	24	584.068,513 637.193,646	7.168	24	584.068,513 637.193,646	25	584.068,821 637.197,181	3.548
25	584.068,821 637.197,181	26	584.067,164 637.199,575	2.912	26	584.067,164 637.199,575	27	584.065,362 637.207,457	8.085	27	584.065,362 637.207,457	28	584.064,994 637.210,268	2.835
28	584.064,994 637.210,268	29	584.066,513 637.215,165	5.127	29	584.066,513 637.215,165	30	584.064,279 637.224,214	9.321	30	584.064,279 637.224,214	31	584.065,059 637.226,122	2.061
31	584.065,059 637.226,122	32	584.066,513 637.230,486	4.6	32	584.066,513 637.230,486	33	584.065,613 637.238,731	8.294	33	584.065,613 637.238,731	34	584.068,576 637.247,444	9.203
34	584.068,576 637.247,444	35	584.070,933 637.251,69	4.856	35	584.070,933 637.251,69	36	584.066,547 637.252,301	4.428	36	584.066,547 637.252,301	37	584.059,075 637.253,916	7.645
37	584.059,075 637.253,916	38	584.051,26 637.255,778	8.034	38	584.051,26 637.255,778	39	584.035,534 637.260,077	16.303	39	584.035,534 637.260,077	40	584.023,857 637.263,579	12.191
40	584.023,857 637.263,579	41	584.020,612 637.264,878	3.495	41	584.020,612 637.264,878	1	584.015,752 637.264,938	4.86					

** Lungimile segmentelor sunt determinate în planul de proiecție Stereo 70 și sunt rotunjite la 1 milimetru.

*** Distanța dintre puncte este formată din segmente cumulate ce sunt mai mici decât valoarea 1 milimetru.

**DATE DESPRE IMOBILUL NR. 1685**

Oficiul de Cadastru și Publicitate Imobiliară NEAMT
Biroul de Cadastru și Publicitate Imobiliară Targu-Neamt

A. Partea I. Descrierea imobilului

TEREN Intravilan

Adresa: Loc. Pâtâligeni, Str I.P.F. Patriarh Nicodim, Jud. Neamt

Nr. Crt	Nr cadastral Nr. topografic	Suprafața* (mp)	Observații / Referințe
A1	52823	3.302	Sector cadastral:44 Teren imprejmuit;

Construcții

Crt	Nr cadastral Nr. topografic	Adresa	Observații / Referințe
A1.1		Loc. Pâtâligeni, Str I.P.F. Patriarh Nicodim, Jud. Neamt	Nr. niveluri:1; S. construita la sol:83 mp;
A1.3		Loc. Pâtâligeni, Str I.P.F. Patriarh Nicodim, Jud. Neamt	Nr. niveluri:1; S. construita la sol:23 mp;

B. Partea II. Proprietari și acte

Inscrieri privitoare la dreptul de proprietate și alte drepturi reale		Referințe
14116 / 15/05/2018		
Act Notarial nr. 32 - certificat de mostenitor, din 31/03/2017 emis de BNP Laura Andronache (act administrativ nr 2975 - certificat de atestarea ca petentul este cunoscut ca proprietar din 03.03.2017, emis de Primaria Comunei Pipirig; act administrativ nr 2596 - proces verbal de identificare a imobilului din 03.03.2017, emis de Primaria Comunei Pipirig);		
B1	Intabulare, drept de PROPRIETATEcu titlu de drept de mostenire dupa defuncta Condrea Varvara, dobandit prin Succesiune, cota actuala 1/4, cota initiala 1/4 1) CONDREA ANDREI	A1
B2	Intabulare, drept de PROPRIETATEcu titlu de drept de mostenire dupa defuncta Condrea Varvara, dobandit prin Succesiune, cota actuala 1/4, cota initiala 1/4 1) CONDREA DOREL	A1
B3	Intabulare, drept de PROPRIETATEcu titlu de drept de mostenire dupa defuncta Condrea Varvara, dobandit prin Succesiune, cota actuala 1/4, cota initiala 1/4 1) MINCU ELENA	A1
B4	Intabulare, drept de PROPRIETATEcu titlu de drept de mostenire dupa defuncta Condrea Varvara, dobandit prin Succesiune, cota actuala 1/4, cota initiala 1/4 1) NEGRU ILIE	A1
B5	Intabulare, drept de PROPRIETATEcu titlu de drept de mostenire dupa defunctul Condrea Andrei, dobandit prin Succesiune, cota actuala 1/8, cota initiala 1/8 1) CONDREA ANDREI	A1.1
B6	Intabulare, drept de PROPRIETATEcu titlu de drept de mostenire dupa defunctul Condrea Andrei, dobandit prin Succesiune, cota actuala 1/8, cota initiala 1/8 1) CONDREA DOREL	A1.1
B7	Intabulare, drept de PROPRIETATEcu titlu de drept de mostenire dupa defunctul Condrea Andrei, dobandit prin Succesiune, cota actuala 1/8, cota initiala 1/8 1) MINCU ELENA	A1.1
B8	Intabulare, drept de PROPRIETATEcu titlu de drept de mostenire dupa defuncta Condrea Varvara, dobandit prin Succesiune, cota actuala 5/32, cota initiala 5/32 1) CONDREA ANDREI	A1.1
B9	Intabulare, drept de PROPRIETATEcu titlu de drept de mostenire dupa defuncta Condrea Varvara, dobandit prin Succesiune, cota actuala 5/32, cota initiala 5/32 1) CONDREA DOREL	A1.1
B10	Intabulare, drept de PROPRIETATEcu titlu de drept de mostenire dupa defuncta Condrea Varvara, dobandit prin Succesiune, cota actuala 5/32, cota initiala 5/32	A1.1

Inscrieri privitoare la dreptul de proprietate și alte drepturi reale		Referințe
	1) MINCU ELENA	
B11	Intabulare, drept de PROPRIETATEcu titlu de drept de mostenire dupa defuncta Condrea Varvara, dobandit prin Succesiune, cota actuala 5/32, cota initiala 5/32	A1.1
	1) NEGRU ILIE	
/		
Act Administrativ nr. 7709, din 27/04/2023 emis de PRIMARIA COMUNEI PIPIRIG;		
B12	Intabulare, drept de PROPRIETATE, dobandit prin Lege, cota actuala 1/1, cota initiala 1/1	A1.3
	1) CONDREA ANDREI 2) CONDREA DOREL 3) NEGRU ILIE 4) MINCU ELENA	

C. Partea III. SARCINI .

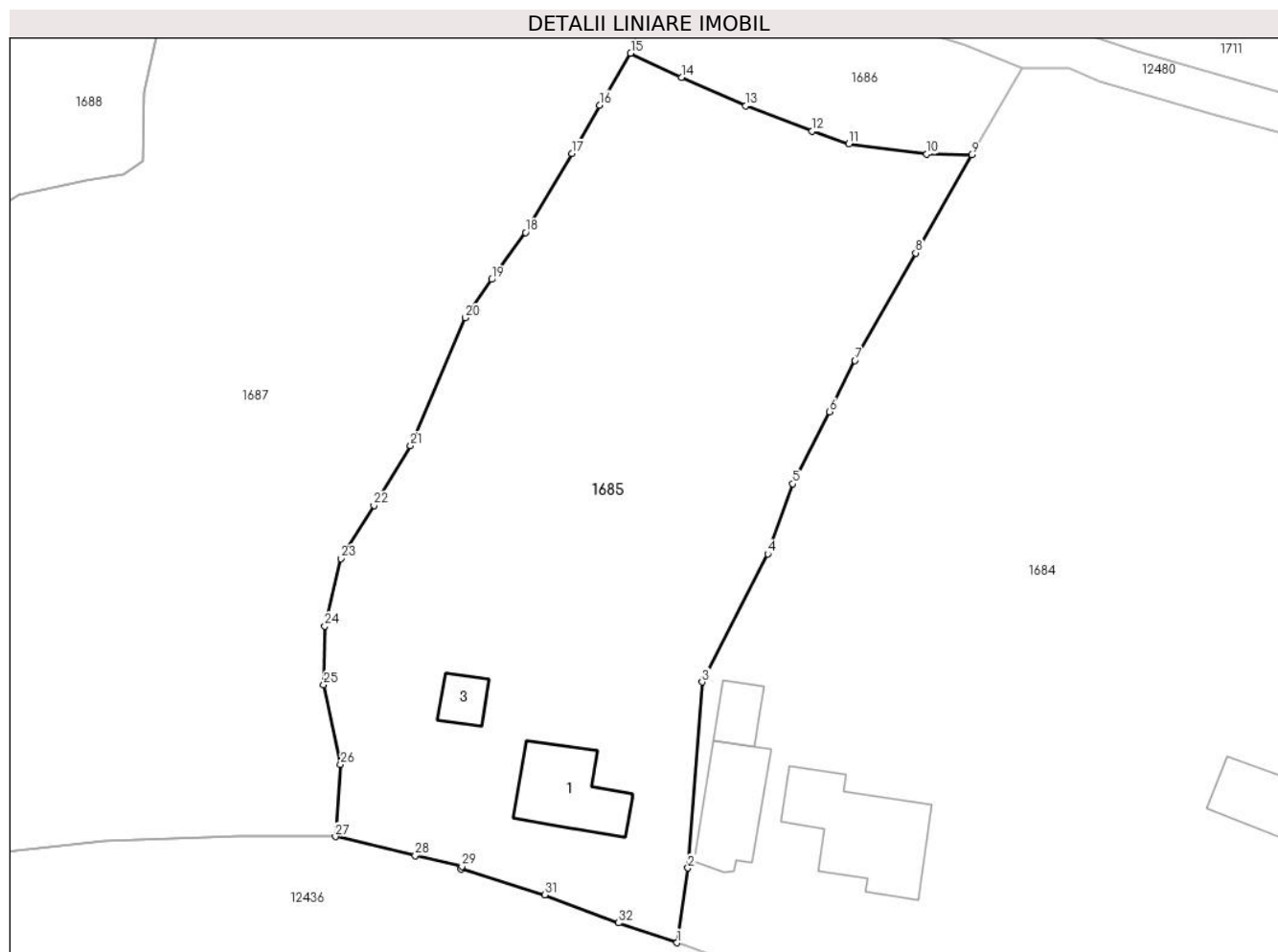
Inscrieri privind dezmembramintele dreptului de proprietate, drepturi reale de garanție și sarcini	Referințe
NU SUNT	

Anexa Nr. 1 La Partea I

Teren

Nr cadastral	Suprafața (mp)*	Observații / Referințe
52823	3.302	

* Suprafața este determinată în planul de proiecție Stereo 70.



Date referitoare la teren

Crt	Categorie folosință	Intra vilan	Suprafața (mp)	Tarla	Parcelă	Nr. topo	Observații / Referințe
1	curți constructii	DA	360	-	-	-	
2	faneata	DA	2.942	-	-	-	

Date referitoare la construcții

Crt	Număr	Destinație construcție	Supraf. (mp)	Situație juridică	Observații / Referințe
A1.1		construcții de locuințe	Din acte: 59 Masurata: 83	Cu acte	Nr. niveluri:1; S. construita la sol:83 mp;
A1.3		construcții anexa	23	Cu acte	Nr. niveluri:1; S. construita la sol:23 mp;

Lungime Segmente

1) Valorile lungimilor segmentelor sunt obținute din proiecție în plan.

Punct început	X / Y	Punct sfârșit	X / Y	Lungime segment (** (m)
1	583.979,701 637.173,635	2	583.980,843 637.181,434	7.882
3	583.982,331 637.200,85	4	583.989,188 637.214,22	15.026

Punct început	X / Y	Punct sfârșit	X / Y	Lungime segment (** (m)
2	583.980,843 637.181,434	3	583.982,331 637.200,85	19.473
4	583.989,188 637.214,22	5	583.991,771 637.221,535	7.758

Punct început	X / Y	Punct sfârșit	X / Y	Lungime segment (** (m))
5	583.991,771 637.221,535	6	583.995,653 637.229,068	8.474
7	583.998,289 637.234,418	8	584.004,633 637.245,63	12.882
9	584.010,472 637.255,873	10	584.005,784 637.255,937	4.688
11	583.997,656 637.257,024	12	583.993,813 637.258,343	4.063
13	583.986,893 637.261,011	14	583.980,183 637.263,966	7.332
15	583.974,867 637.266,482	16	583.971,6 637.261,068	6.323
17	583.968,714 637.256,004	18	583.963,869 637.247,769	9.555
19	583.960,359 637.242,871	20	583.957,612 637.238,878	4.847
21	583.951,861 637.225,534	22	583.948,058 637.219,26	7.337
23	583.944,598 637.213,738	24	583.942,917 637.206,683	7.253
25	583.942,805 637.200,586	26	583.944,563 637.192,259	8.511
27	583.944,023 637.184,711	28	583.952,375 637.182,75	8.579
29	583.957,242 637.181,61	30	583.957,153 637.181,336	0.288
31	583.965,893 637.178,654	32	583.973,577 637.175,718	8.226

Punct început	X / Y	Punct sfârșit	X / Y	Lungime segment (** (m))
6	583.995,653 637.229,068	7	583.998,289 637.234,418	5.964
8	584.004,633 637.245,63	9	584.010,472 637.255,873	11.79
10	584.005,784 637.255,937	11	583.997,656 637.257,024	8.2
12	583.993,813 637.258,343	13	583.986,893 637.261,011	7.417
14	583.980,183 637.263,966	15	583.974,867 637.266,482	5.881
16	583.971,6 637.261,068	17	583.968,714 637.256,004	5.829
18	583.963,869 637.247,769	19	583.960,359 637.242,871	6.026
20	583.957,612 637.238,878	21	583.951,861 637.225,534	14.531
22	583.948,058 637.219,26	23	583.944,598 637.213,738	6.516
24	583.942,917 637.206,683	25	583.942,805 637.200,586	6.098
26	583.944,563 637.192,259	27	583.944,023 637.184,711	7.567
28	583.952,375 637.182,75	29	583.957,242 637.181,61	4.999
30	583.957,153 637.181,336	31	583.965,893 637.178,654	9.142
32	583.973,577 637.175,718	1	583.979,701 637.173,635	6.469

** Lungimile segmentelor sunt determinate în planul de proiecție Stereo 70 și sunt rotunjite la 1 milimetru.

*** Distanța dintre puncte este formată din segmente cumulate ce sunt mai mici decât valoarea 1 milimetru.

**DATE DESPRE IMOBILUL NR. 1686**

Oficiul de Cadastru și Publicitate Imobiliară NEAMT
Biroul de Cadastru și Publicitate Imobiliară Targu-Neamt

A. Partea I. Descrierea imobilului

TEREN Extravilan

Adresa: Jud. Neamt

Nr. Crt	Nr cadastral Nr. topografic	Suprafața* (mp)	Observații / Referințe
A1		479	Sector cadastral:44 Teren imprejmuit;

B. Partea II. Proprietari și acte

Inscrieri privitoare la dreptul de proprietate și alte drepturi reale	Referințe
/	
Act Normativ nr. 7, din 13/03/1996 emis de GUVERNUL ROMANIEI;	
B1	Inscrierea provizorie, drept de PROPRIETATE, dobandit prin Lege, cota actuala 1/1, cota initiala 1/1
	1) COMUNA PIPIRIG, CIF:99999999999999, PROPRIETAR NEIDENTIFICAT

C. Partea III. SARCINI .

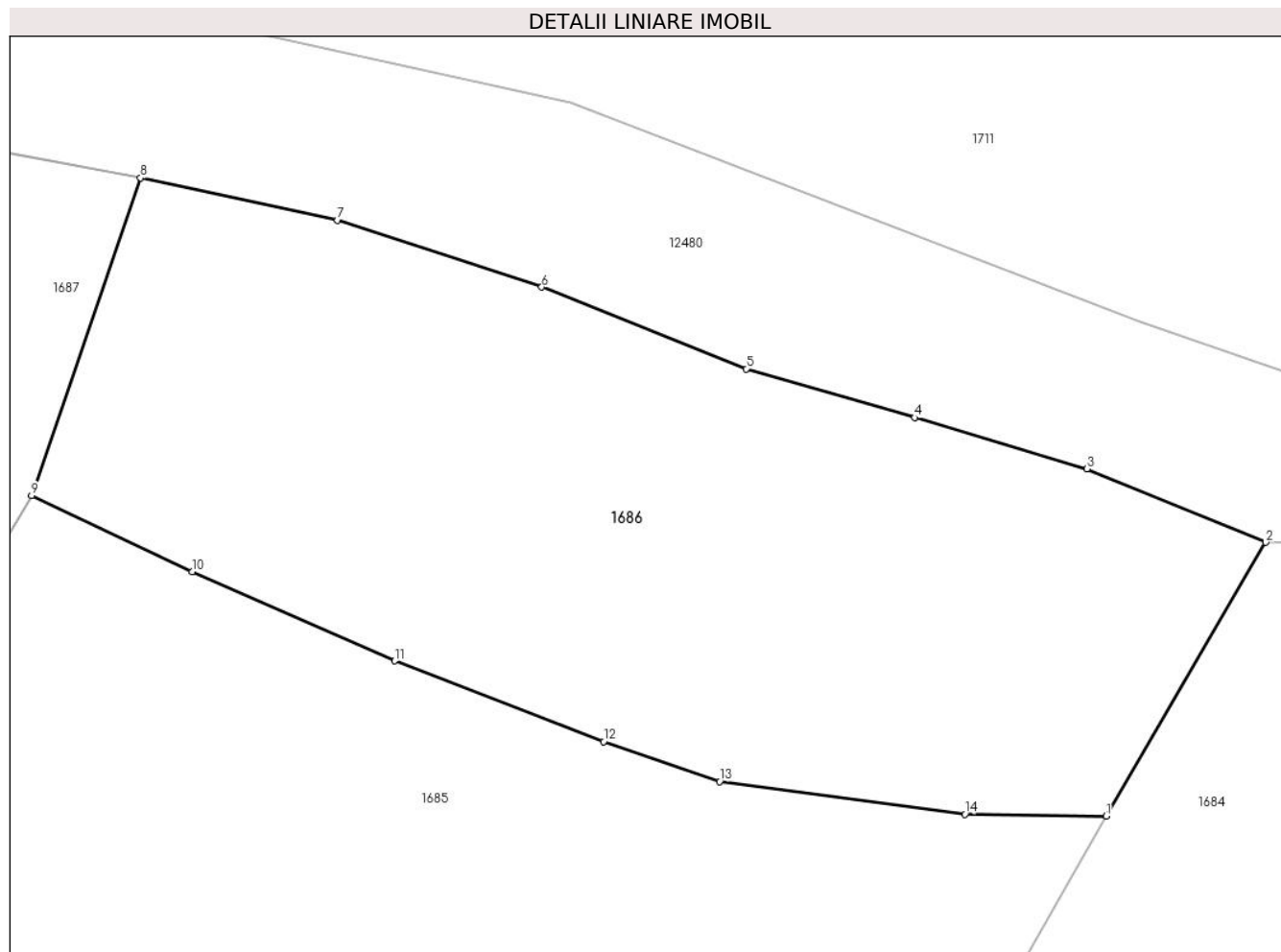
Inscrieri privind dezmembramintele dreptului de proprietate, drepturi reale de garanție și sarcini	Referințe
NU SUNT	

Anexa Nr. 1 La Partea I

Teren

Nr cadastral	Suprafața (mp)*	Observații / Referințe
	479	

* Suprafața este determinată în planul de proiecție Stereo 70.



Date referitoare la teren

Crt	Categorie folosință	Intra vilan	Suprafața (mp)	Tarla	Parcelă	Nr. topo	Observații / Referințe
1	faneata	NU	479	-	-	-	

Lungime Segmente

1) Valorile lungimilor segmentelor sunt obținute din proiecție în plan.

Punct început	X / Y	Punct sfârșit	X / Y	Lungime segment (** (m)
1	584.010,472 637.255,873	2	584.015,752 637.264,938	10.491
2	584.015,752 637.264,938	3	584.009,838 637.267,375	6.396
3	584.009,838 637.267,375	4	584.004,116 637.269,068	5.967
4	584.004,116 637.269,068	5	583.998,541 637.270,677	5.803
5	583.998,541 637.270,677	6	583.991,766 637.273,384	7.296

Punct început	X / Y	Punct sfârșit	X / Y	Lungime segment (** (m)
6	583.991,766 637.273,384	7	583.985,003 637.275,604	7.118
7	583.985,003 637.275,604	8	583.978,475 637.276,999	6.675
8	583.978,475 637.276,999	9	583.974,867 637.266,482	11.119
9	583.974,867 637.266,482	10	583.980,183 637.263,966	5.881
10	583.980,183 637.263,966	11	583.986,893 637.261,011	7.332
11	583.986,893 637.261,011	12	583.993,813 637.258,343	7.417
12	583.993,813 637.258,343	13	583.997,656 637.257,024	4.063
13	583.997,656 637.257,024	14	584.005,784 637.255,937	8.2
14	584.005,784 637.255,937	1	584.010,472 637.255,873	4.688

** Lungimile segmentelor sunt determinate în planul de proiecție Stereo 70 și sunt rotunjite la 1 milimetru.

*** Distanța dintre puncte este formată din segmente cumulate ce sunt mai mici decât valoarea 1 milimetru.

**DATE DESPRE IMOBILUL NR. 1687**

Oficiul de Cadastru și Publicitate Imobiliară NEAMT
Biroul de Cadastru și Publicitate Imobiliară Targu-Neamt

A. Partea I. Descrierea imobilului

TEREN Intravilan

Adresa: Loc. Pâtâligeni, Str I.P.F. Patriarh Nicodim, Jud. Neamt

Nr. Crt	Nr cadastral Nr. topografic	Suprafața* (mp)	Observații / Referințe
A1	54219	Din acte: 4.746 Masurata: 4.865	Sector cadastral:44 Teren imprejmuit;

Construcții

Crt	Nr cadastral Nr. topografic	Adresa	Observații / Referințe
A1.1	54219-C1	Loc. Pâtâligeni, Str I.P.F. Patriarh Nicodim, Jud. Neamt	Nr. niveluri:1; S. construita la sol:70 mp; S. construita desfasurata:70 mp; Locuinta, parter

B. Partea II. Proprietari și acte

Inscrieri privitoare la dreptul de proprietate și alte drepturi reale		Referințe
8847 / 01/04/2022		
Act Notarial nr. CONTRACT DE VÂNZARE - CUMPĂRARE aut. nr. 1070, din 01/04/2022 emis de NP David Radu-Constantin;		
B25	Intabulare, drept de PROPRIETATE, cu titlu de drept de CUMPĂRARE, dobandit prin Conventie, cota actuala 1/1, cota initiala 1/1 1) IFTIME ȘTEFĂNIȚĂ 2) IFTIME DANIELA , bun comun	A1
B26	Intabulare, drept de PROPRIETATE, cu titlu de drept de CUMPĂRARE, dobandit prin Conventie, cota actuala 1/1, cota initiala 1/1 1) IFTIME ȘTEFĂNIȚĂ 2) IFTIME DANIELA , bun comun	A1.1

C. Partea III. SARCINI .

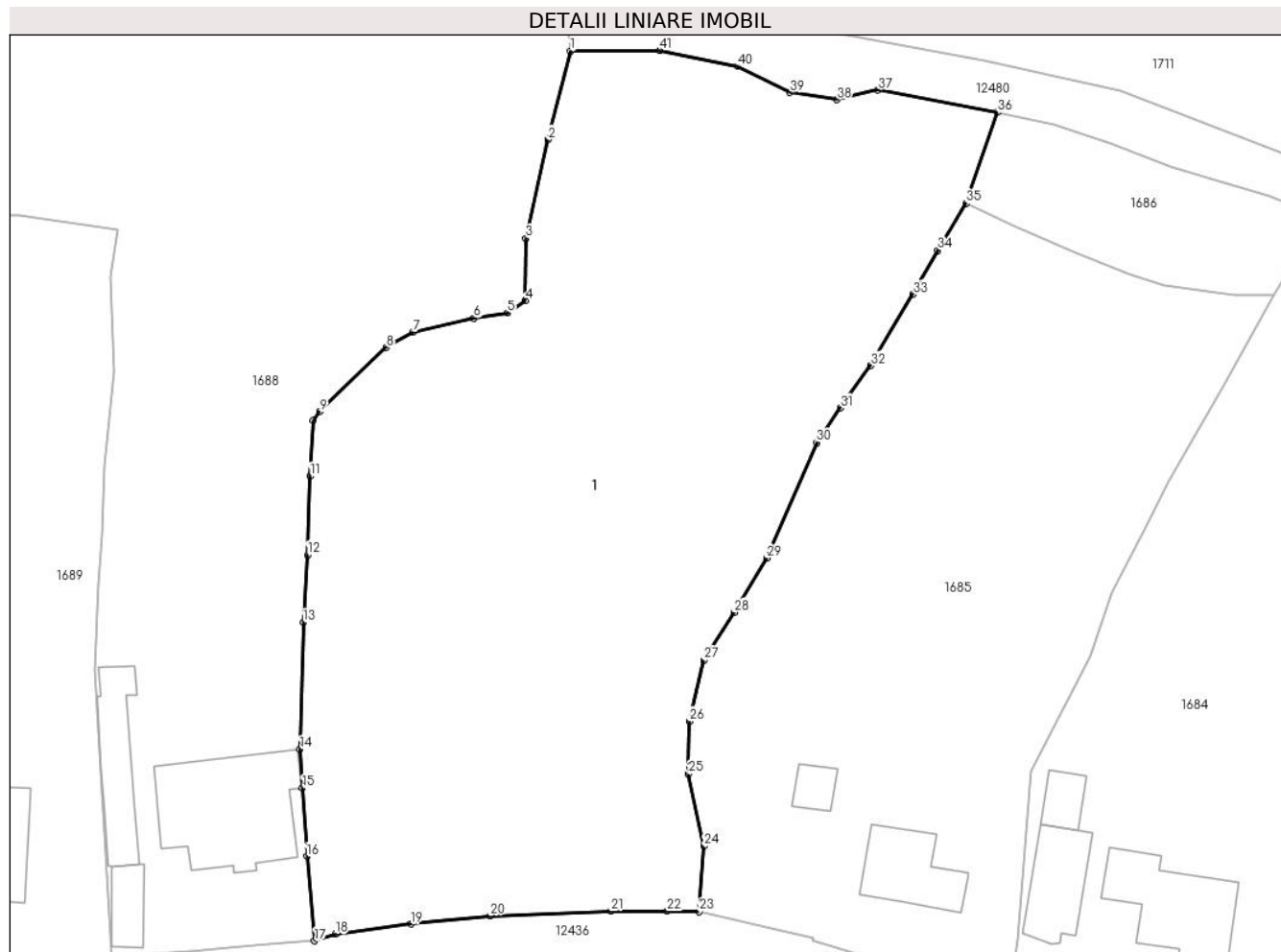
Inscrieri privind dezmembramintele dreptului de proprietate, drepturi reale de garanție și sarcini	Referințe
NU SUNT	

Anexa Nr. 1 La Partea I

Teren

Nr cadastral	Suprafața (mp)*	Observații / Referințe
54219	Din acte: 4.746 Masurata: 4.865	

* Suprafața este determinată în planul de proiecție Stereo 70.



Date referitoare la teren

Crt	Categorie folosință	Intra vilan	Suprafața (mp)	Tarla	Parcelă	Nr. topo	Observații / Referințe
1	curți constructii	DA	219	-	-	-	
2	faneata	DA	4.646	-	-	-	

Date referitoare la construcții

Crt	Număr	Destinație construcție	Supraf. (mp)	Situație juridică	Observații / Referințe
A1.1	54219-C1	construcții de locuințe	70	Cu acte	Nr. niveluri:1; S. construita la sol:70 mp; S. construita desfasurata:70 mp; Locuinta, parter

Lungime Segmente

1) Valorile lungimilor segmentelor sunt obținute din proiecție în plan.

Punct început	X / Y	Punct sfârșit	X / Y	Lungime segment	Punct început	X / Y	Punct sfârșit	X / Y	Lungime segment	Punct început	X / Y	Punct sfârșit	X / Y	Lungime segment
1	583.929,165 637.284,092	2	583.926,588 637.273,871	10.54 1	2	583.926,588 637.273,871	3	583.924,035 637.262,451	11.70 2	3	583.924,035 637.262,451	4	583.923,963 637.255,256	7.195
4	583.923,963 637.255,256	5	583.921,901 637.253,82	2.513	5	583.921,901 637.253,82	6	583.918,019 637.253,246	3.924	6	583.918,019 637.253,246	7	583.910,953 637.251,647	7.245
7	583.910,953 637.251,647	8	583.907,888 637.249,855	3.55	8	583.907,888 637.249,855	9	583.900,174 637.242,446	10.69 6	9	583.900,174 637.242,446	10	583.899,424 637.241,46	1.239

Punct început	X / Y	Punct sfârșit	X / Y	Lungime segment	Punct început	X / Y	Punct sfârșit	X / Y	Lungime segment	Punct început	X / Y	Punct sfârșit	X / Y	Lungime segment
10	583.899,424 637.241,46	11	583.899,11 637.234,99	6.478	11	583.899,11 637.234,99	12	583.898,791 637.225,889	9.107	12	583.898,791 637.225,889	13	583.898,315 637.218,102	7.802
13	583.898,315 637.218,102	14	583.897,925 637.203,451	14.656	14	583.897,925 637.203,451	15	583.898,217 637.198,963	4.497	15	583.898,217 637.198,963	16	583.898,729 637.191,085	7.895
16	583.898,729 637.191,085	17	583.899,612 637.181,316	9.809	17	583.899,612 637.181,316	18	583.902,013 637.182,089	2.522	18	583.902,013 637.182,089	19	583.910,714 637.183,265	8.78
19	583.910,714 637.183,265	20	583.919,917 637.184,217	9.252	20	583.919,917 637.184,217	21	583.933,82 637.184,749	13.913	21	583.933,82 637.184,749	22	583.940,348 637.184,751	6.528
22	583.940,348 637.184,751	23	583.944,023 637.184,711	3.675	23	583.944,023 637.184,711	24	583.944,563 637.192,259	7.567	24	583.944,563 637.192,259	25	583.942,805 637.200,586	8.511
25	583.942,805 637.200,586	26	583.942,917 637.206,683	6.098	26	583.942,917 637.206,683	27	583.944,598 637.213,738	7.253	27	583.944,598 637.213,738	28	583.948,058 637.219,26	6.516
28	583.948,058 637.219,26	29	583.951,861 637.225,534	7.337	29	583.951,861 637.225,534	30	583.957,612 637.238,878	14.531	30	583.957,612 637.238,878	31	583.960,359 637.242,871	4.847
31	583.960,359 637.242,871	32	583.963,869 637.247,769	6.026	32	583.963,869 637.247,769	33	583.968,714 637.256,004	9.555	33	583.968,714 637.256,004	34	583.971,6 637.261,068	5.829
34	583.971,6 637.261,068	35	583.974,867 637.266,482	6.323	35	583.974,867 637.266,482	36	583.978,475 637.276,999	11.119	36	583.978,475 637.276,999	37	583.964,676 637.279,583	14.039
37	583.964,676 637.279,583	38	583.959,924 637.278,478	4.879	38	583.959,924 637.278,478	39	583.954,527 637.279,312	5.461	39	583.954,527 637.279,312	40	583.948,466 637.282,302	6.758
40	583.948,466 637.282,302	41	583.939,489 637.284,162	9.168	41	583.939,489 637.284,162	1	583.929,165 637.284,092	10.324					

** Lungimile segmentelor sunt determinate în planul de proiecție Stereo 70 și sunt rotunjite la 1 milimetru.

*** Distanța dintre puncte este formată din segmente cumulate ce sunt mai mici decât valoarea 1 milimetru.

**DATE DESPRE IMOBILUL NR. 1688**

Oficiul de Cadastru și Publicitate Imobiliară NEAMT
Biroul de Cadastru și Publicitate Imobiliară Targu-Neamt

A. Partea I. Descrierea imobilului

TEREN Intravilan

Adresa: Loc. Pâtâligeni, Str I.P.F. Patriarh Nicodim, Jud. Neamt

Nr. Crt	Nr cadastral Nr. topografic	Suprafața* (mp)	Observații / Referințe
A1	53063	Din acte: 5.342 Masurata: 5.634	Sector cadastral:44 Teren imprejmuit;

Construcții

Crt	Nr cadastral Nr. topografic	Adresa	Observații / Referințe
A1.1	53063-C1	Loc. Pâtâligeni, Str I.P.F. Patriarh Nicodim, Jud. Neamt	Nr. niveluri:1; S. construita la sol:191 mp; Locuinta, parter
A1.2	53063-C2	Loc. Pâtâligeni, Str I.P.F. Patriarh Nicodim, Jud. Neamt	Nr. niveluri:1; S. construita la sol:35 mp; Grajd, parter
A1.3	53063-C3	Loc. Pâtâligeni, Str I.P.F. Patriarh Nicodim, Jud. Neamt	Nr. niveluri:1; S. construita la sol:83 mp; S. construita desfasurata:83 mp; Anexa, parter

B. Partea II. Proprietari și acte

Inscrieri privitoare la dreptul de proprietate și alte drepturi reale	Referințe	
32610 / 29/11/2018		
Act Notarial nr. 108 - certificat de mostenitor, din 01/10/2018 emis de NP Laura Andronache (act administrativ nr 4062 - certificat pentru atestarea posesiei sub nume de proprietar din 21.06.2006, emis de Primaria Comunei Pipirig; act notarial nr 8 - certificat de mostenitor din 10.10.2007, emis de NP Burghilea Alina Elena; act administrativ nr 13332 - certificat de atestare fiscala din 18.11.2018, emis de Primaria Comunei Pipirig);		
B1	Intabulare, drept de PROPRIETATE, cu titlu de drept de mostenire dupa defuncta Negru Ana, dobandit prin Succesiune, cota actuala 1/1, cota initiala 1/1 1) CĂLĂRAȘU ADRIANA	A1
B2	Intabulare, drept de PROPRIETATE, cu titlu de drept de mostenire dupa defuncta Negru Ana, dobandit prin Succesiune, cota actuala 1/1, cota initiala 1/1 1) CĂLĂRAȘU ADRIANA	A1.1, A1.2
Act Administrativ nr. 13331 - certificat de atestare fiscala, din 18/11/2018 emis de Primaria Comunei Pipirig (act administrativ nr 4 - certificat de casatorie din 19.02.1989, emis de Consiliul Popular al comunei Savinesti);		
B3	Intabulare, drept de PROPRIETATE, dobandit prin Lege, cota actuala 1/1, cota initiala 1/1 1) CĂLĂRAȘU ADRIANA 2) CALARAȘU IOAN-FLORIN , bun comun	A1.3

C. Partea III. SARCINI

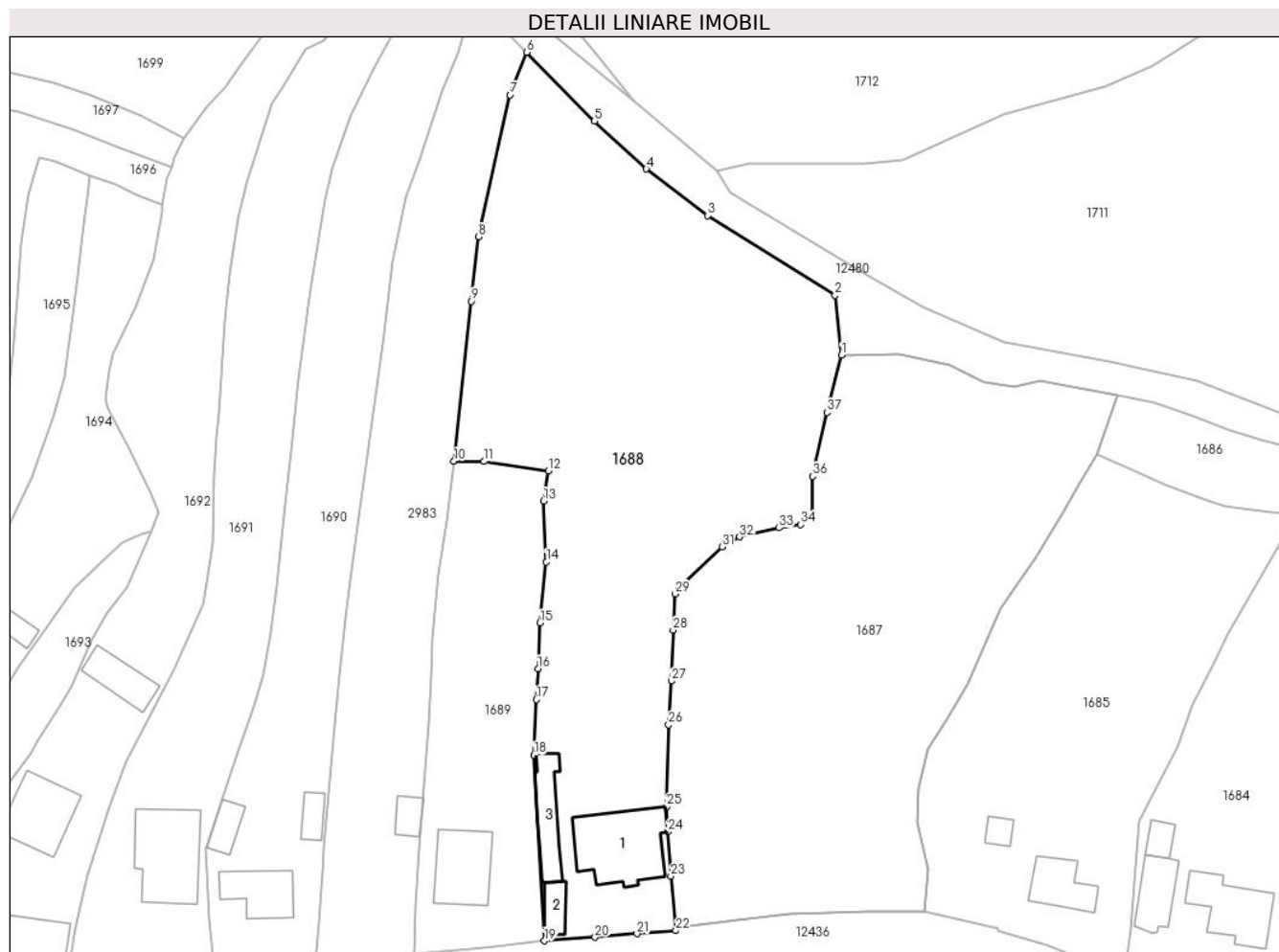
Inscrieri privind dezmembramintele dreptului de proprietate, drepturi reale de garanție și sarcini	Referințe	
32610 / 29/11/2018		
Act Administrativ nr. 13331 - certificat de atestare fiscala, din 18/11/2018 emis de Primaria Comunei Pipirig (act administrativ nr 4 - certificat de casatorie din 19.02.1989, emis de Consiliul Popular al comunei Savinesti);		
C1	Intabulare, drept de SUPERFICIE asupra terenului aferent construcției C3 1) CALARAȘU IOAN-FLORIN	A1.3

Anexa Nr. 1 La Partea I

Teren

Nr cadastral	Suprafața (mp)*	Observații / Referințe
53063	Din acte: 5.342 Masurata: 5.634	

* Suprafața este determinată în planul de proiecție Stereo 70.



Date referitoare la teren

Crt	Categorie folosință	Intravilan	Suprafața (mp)	Tarla	Parcelă	Nr. topo	Observații / Referințe
1	curți constructii	DA	766	-	-	-	
2	faneata	DA	4.869	-	-	-	

Date referitoare la construcții

Crt	Număr	Destinație construcție	Supraf. (mp)	Situație juridică	Observații / Referințe
A1.1	53063-C1	construcții de locuințe	Din acte: 100 Masurata: 191	Cu acte	Nr. niveluri:1; S. construita la sol:191 mp; Locuinta, parter
A1.2	53063-C2	construcții anexa	Din acte: 87 Masurata: 35	Cu acte	Nr. niveluri:1; S. construita la sol:35 mp; Grajd, parter
A1.3	53063-C3	construcții anexa	83	Cu acte	Nr. niveluri:1; S. construita la sol:83 mp; S. construita desfasurata:83 mp; Anexa, parter

Lungime Segmente

1) Valorile lungimilor segmentelor sunt obținute din proiecție în plan.

Punct început	X / Y	Punct sfârșit	X / Y	Lungime segment (** (m)	Punct început	X / Y	Punct sfârșit	X / Y	Lungime segment (** (m)
---------------	-------	---------------	-------	-------------------------	---------------	-------	---------------	-------	-------------------------

Punct început	X / Y	Punct sfârșit	X / Y	Lungime segment (** (m)
1	583.929,165 637.284,092	2	583.928,062 637.294,809	10.774
3	583.905,242 637.309,03	4	583.894,332 637.317,351	13.721
5	583.885,067 637.325,897	6	583.873,006 637.338,198	17.227
7	583.869,994 637.330,565	8	583.864,327 637.305,231	25.96
9	583.863,129 637.293,711	10	583.859,991 637.265,15	28.733
11	583.865,384 637.265,104	12	583.876,82 637.263,417	11.56
13	583.876,011 637.258,044	14	583.876,468 637.247,166	10.888
15	583.875,34 637.236,268	16	583.875,001 637.228,075	8.2
17	583.874,694 637.222,585	18	583.874,263 637.212,669	9.925
19	583.876,128 637.179,487	20	583.885,179 637.180,123	9.073
21	583.892,647 637.180,777	22	583.899,612 637.181,316	6.986
23	583.898,729 637.191,085	24	583.898,217 637.198,963	7.895
25	583.897,925 637.203,451	26	583.898,315 637.218,102	14.656
27	583.898,791 637.225,889	28	583.899,11 637.234,99	9.107
29	583.899,424 637.241,46	30	583.900,174 637.242,446	1.239
31	583.907,888 637.249,855	32	583.910,953 637.251,647	3.55
33	583.918,019 637.253,246	34	583.921,901 637.253,82	3.924
35	583.923,963 637.255,256	36	583.924,035 637.262,451	7.195
37	583.926,588 637.273,871	1	583.929,165 637.284,092	10.541

Punct început	X / Y	Punct sfârșit	X / Y	Lungime segment (** (m)
2	583.928,062 637.294,809	3	583.905,242 637.309,03	26.888
4	583.894,332 637.317,351	5	583.885,067 637.325,897	12.605
6	583.873,006 637.338,198	7	583.869,994 637.330,565	8.206
8	583.864,327 637.305,231	9	583.863,129 637.293,711	11.582
10	583.859,991 637.265,15	11	583.865,384 637.265,104	5.393
12	583.876,82 637.263,417	13	583.876,011 637.258,044	5.434
14	583.876,468 637.247,166	15	583.875,34 637.236,268	10.956
16	583.875,001 637.228,075	17	583.874,694 637.222,585	5.499
18	583.874,263 637.212,669	19	583.876,128 637.179,487	33.234
20	583.885,179 637.180,123	21	583.892,647 637.180,777	7.497
22	583.899,612 637.181,316	23	583.898,729 637.191,085	9.809
24	583.898,217 637.198,963	25	583.897,925 637.203,451	4.497
26	583.898,315 637.218,102	27	583.898,791 637.225,889	7.802
28	583.899,11 637.234,99	29	583.899,424 637.241,46	6.478
30	583.900,174 637.242,446	31	583.907,888 637.249,855	10.696
32	583.910,953 637.251,647	33	583.918,019 637.253,246	7.245
34	583.921,901 637.253,82	35	583.923,963 637.255,256	2.513
36	583.924,035 637.262,451	37	583.926,588 637.273,871	11.702

** Lungimile segmentelor sunt determinate în planul de proiecție Stereo 70 și sunt rotunjite la 1 milimetru.

*** Distanța dintre puncte este formată din segmente cumulate ce sunt mai mici decât valoarea 1 milimetru.

**DATE DESPRE IMOBILUL NR. 1689**

Oficiul de Cadastru și Publicitate Imobiliară NEAMT
Biroul de Cadastru și Publicitate Imobiliară Targu-Neamt

A. Partea I. Descrierea imobilului

TEREN Intravilan

Adresa: Loc. Pâtâligeni, Str I.P.F. Patriarh Nicodim, Jud. Neamt

Nr. Crt	Nr cadastral Nr. topografic	Suprafața* (mp)	Observații / Referințe
A1	51313	Din acte: 1.513 Masurata: 1.692	Sector cadastral:44 Teren imprejmuit;

Construcții

Crt	Nr cadastral Nr. topografic	Adresa	Observații / Referințe
A1.1		Loc. Pâtâligeni, Str I.P.F. Patriarh Nicodim, Jud. Neamt	Nr. niveluri:2; S. construita la sol:128 mp;

B. Partea II. Proprietari și acte

Inscrieri privitoare la dreptul de proprietate și alte drepturi reale		Referințe
15320 / 18/06/2014		
Act Notarial nr. 289 - contract de vanzare cumparare, din 02/06/2014 emis de BNP CREANGA OANA;		
B1	Intabulare, drept de PROPRIETATE, dobandit prin Conventie, cota actuala 1/1, cota initiala 1/1 1) STĂNOAIA GHEORGHE - DANIEL 2) STĂNOAIA SABINA, - soti	A1
34251 / 20/12/2018		
Act Administrativ nr. - memoriu tehnic, din 20/12/2018 emis de -;		
B2	Se noteaza repositionarea imobilului cu NCP 51313	A1
/		
Act Administrativ nr. 7709, din 27/04/2023 emis de PRIMARIA COMUNEI PIPIRIG;		
B3	Intabulare, drept de PROPRIETATE, dobandit prin Lege, cota actuala 1/1, cota initiala 1/1 1) STĂNOAIA GHEORGHE - DANIEL 2) STĂNOAIA SABINA, - soti	A1.1

C. Partea III. SARCINI .

Inscrieri privind dezmembramintele dreptului de proprietate, drepturi reale de garanție și sarcini	Referințe
NU SUNT	

Anexa Nr. 1 La Partea I

Teren

Nr cadastral	Suprafața (mp)*	Observații / Referințe
51313	Din acte: 1.513 Masurata: 1.692	

* Suprafața este determinată în planul de proiecție Stereo 70.



Date referitoare la teren

Crt	Categorie folosință	Intra vilan	Suprafața (mp)	Tarla	Parcelă	Nr. topo	Observații / Referințe
1	curți constructii	DA	508	-	-	-	
2	faneata	DA	1.184	-	-	-	

Date referitoare la construcții

Crt	Număr	Destinație construcție	Supraf. (mp)	Situație juridică	Observații / Referințe
A1.1		construcții de locuințe	128	Cu acte	Nr. niveluri:2; S. construita la sol:128 mp;

Lungime Segmente

1) Valorile lungimilor segmentelor sunt obținute din proiecție în plan.

Punct început	X / Y	Punct sfârșit	X / Y	Lungime segment (** (m)
1	583.852,85 637.177,163	2	583.863,012 637.178,143	10.209
2	583.863,012 637.178,143	3	583.867,382 637.178,529	4.387

Punct început	X / Y	Punct sfârșit	X / Y	Lungime segment (** (m)
3	583.867,382 637.178,529	4	583.876,128 637.179,487	8.798
4	583.876,128 637.179,487	5	583.874,263 637.212,669	33.234
5	583.874,263 637.212,669	6	583.874,694 637.222,585	9.925
6	583.874,694 637.222,585	7	583.875,001 637.228,075	5.499
7	583.875,001 637.228,075	8	583.875,34 637.236,268	8.2
8	583.875,34 637.236,268	9	583.876,468 637.247,166	10.956
9	583.876,468 637.247,166	10	583.876,011 637.258,044	10.888
10	583.876,011 637.258,044	11	583.876,82 637.263,417	5.434
11	583.876,82 637.263,417	12	583.865,384 637.265,104	11.56
12	583.865,384 637.265,104	13	583.859,991 637.265,15	5.393
13	583.859,991 637.265,15	14	583.858,674 637.254,499	10.732
14	583.858,674 637.254,499	15	583.857,277 637.245,152	9.451
15	583.857,277 637.245,152	16	583.856,179 637.233,516	11.688
16	583.856,179 637.233,516	17	583.855,993 637.226,601	6.918
17	583.855,993 637.226,601	18	583.855,533 637.218,289	8.325
18	583.855,533 637.218,289	19	583.853,868 637.195,914	22.437
19	583.853,868 637.195,914	20	583.853,214 637.185,555	10.38
20	583.853,214 637.185,555	1	583.852,85 637.177,163	8.4

** Lungimile segmentelor sunt determinate în planul de proiecție Stereo 70 și sunt rotunjite la 1 milimetru.

*** Distanța dintre puncte este formată din segmente cumulate ce sunt mai mici decât valoarea 1 milimetru.

**DATE DESPRE IMOBILUL NR. 1690**

Oficiul de Cadastru și Publicitate Imobiliară NEAMT
Biroul de Cadastru și Publicitate Imobiliară Targu-Neamt

A. Partea I. Descrierea imobilului

TEREN Intravilan

Adresa: Loc. Pâtâligeni, Str I.P.F. Patriarh Nicodim, Jud. Neamt

Nr. Crt	Nr cadastral Nr. topografic	Suprafața* (mp)	Observații / Referințe
A1		2.666	Sector cadastral:44 Teren imprejmuit;

Construcții

Crt	Nr cadastral Nr. topografic	Adresa	Observații / Referințe
A1.1		Loc. Pâtâligeni, Str I.P.F. Patriarh Nicodim, Jud. Neamt	Nr. niveluri:2; S. construita la sol:94 mp;
A1.2		Loc. Pâtâligeni, Str I.P.F. Patriarh Nicodim, Jud. Neamt	Nr. niveluri:1; S. construita la sol:39 mp;
A1.3		Loc. Pâtâligeni, Str I.P.F. Patriarh Nicodim, Jud. Neamt	Nr. niveluri:1; S. construita la sol:32 mp;

B. Partea II. Proprietari și acte

Inscrieri privitoare la dreptul de proprietate și alte drepturi reale		Referințe
/		
Act Administrativ nr. 2515, din 22/02/2023 emis de PRIMĂRIA COMUNEI PIPIRIG;		
B1	Inscrierea posesiei, drept de PROPRIETATE, dobandit prin Lege, cota actuala 1/1, cota initiala 1/1 1) NEGRU GHEORGHE 2) NEGRU VARVARA	A1
Act Administrativ nr. 7709, din 27/04/2023 emis de PRIMĂRIA COMUNEI PIPIRIG;		
B2	Intabulare, drept de PROPRIETATE, dobandit prin Lege, cota actuala 1/1, cota initiala 1/1 1) NEGRU GHEORGHE 2) NEGRU VARVARA	A1.1, A1.2, A1.3

C. Partea III. SARCINI .

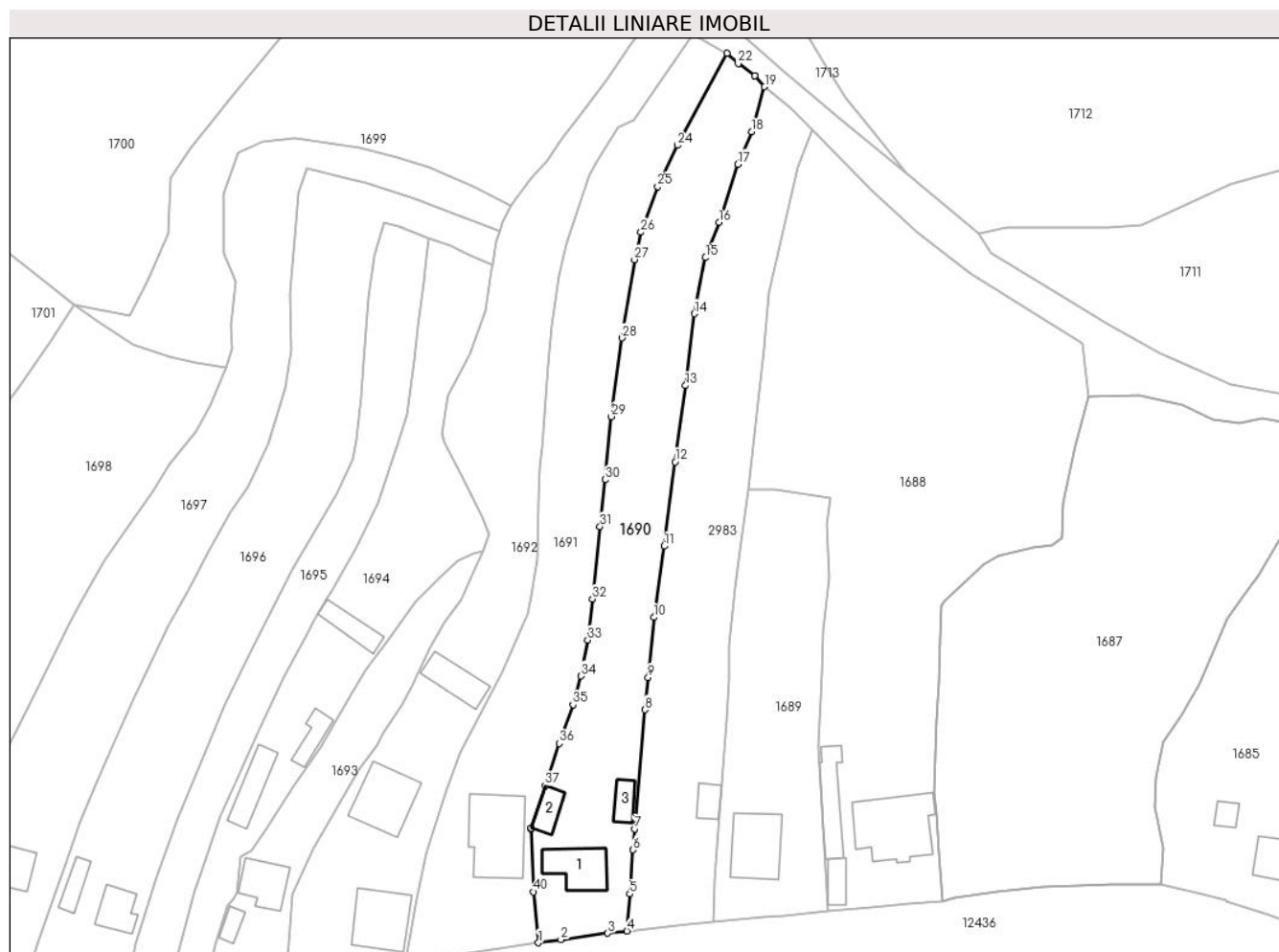
Inscrieri privind dezmembramintele dreptului de proprietate, drepturi reale de garanție și sarcini	Referințe
NU SUNT	

Anexa Nr. 1 La Partea I

Teren

Nr cadastral	Suprafața (mp)*	Observații / Referințe
	2.666	

* Suprafața este determinată în planul de proiecție Stereo 70.



Date referitoare la teren

Crt	Categorie folosință	Intravilan	Suprafața (mp)	Tarla	Parcelă	Nr. topo	Observații / Referințe
1	curți construcții	DA	651	-	-	-	
2	faneata	DA	2.015	-	-	-	

Date referitoare la construcții

Crt	Număr	Destinație construcție	Supraf. (mp)	Situație juridică	Observații / Referințe
A1.1		construcții de locuințe	94	Cu acte	Nr. niveluri:2; S. construita la sol:94 mp;
A1.2		construcții anexa	39	Cu acte	Nr. niveluri:1; S. construita la sol:39 mp;
A1.3		construcții anexa	32	Cu acte	Nr. niveluri:1; S. construita la sol:32 mp;

Lungime Segmente

1) Valorile lungimilor segmentelor sunt obținute din proiecție în plan.

Punct început	X / Y	Punct sfârșit	X / Y	Lungime segment (** (m)	Punct început	X / Y	Punct sfârșit	X / Y	Lungime segment (** (m)
1	583.817,289 637.172,92	2	583.821,895 637.173,557	4.65	2	583.821,895 637.173,557	3	583.831,434 637.174,879	9.63

Punct început	X / Y	Punct sfârșit	X / Y	Lungime segment (** (m)
3	583.831,434 637.174,879	4	583.835,308 637.175,331	3.9
5	583.835,88 637.182,84	6	583.836,576 637.191,824	9.011
7	583.836,854 637.196,076	8	583.838,979 637.220,301	24.318
9	583.839,626 637.226,894	10	583.840,784 637.239,087	12.248
11	583.842,861 637.253,591	12	583.845,14 637.270,739	17.299
13	583.847,222 637.286,247	14	583.849,055 637.300,85	14.718
15	583.851,318 637.312,254	16	583.854,053 637.319,429	7.679
17	583.857,869 637.331,261	18	583.860,667 637.337,896	7.201
19	583.863,335 637.347,002	20	583.861,366 637.349,208	2.957
21	583.861,337 637.349,24	22	583.857,964 637.351,722	4.188
23	583.855,729 637.353,83	24	583.845,564 637.335,098	21.312
25	583.841,563 637.326,704	26	583.838,17 637.317,439	9.867
27	583.836,875 637.311,867	28	583.834,325 637.295,927	16.143
29	583.832,143 637.279,932	30	583.830,869 637.267,077	12.918
31	583.829,836 637.257,556	32	583.828,304 637.242,867	14.769
33	583.827,327 637.234,501	34	583.825,93 637.227,177	7.456
35	583.824,35 637.221,352	36	583.821,564 637.213,485	8.346
37	583.818,692 637.204,889	38	583.815,813 637.196,27	9.087
39	583.815,745 637.196,066	40	583.816,288 637.183,263	12.815

Punct început	X / Y	Punct sfârșit	X / Y	Lungime segment (** (m)
4	583.835,308 637.175,331	5	583.835,88 637.182,84	7.531
6	583.836,576 637.191,824	7	583.836,854 637.196,076	4.261
8	583.838,979 637.220,301	9	583.839,626 637.226,894	6.625
10	583.840,784 637.239,087	11	583.842,861 637.253,591	14.652
12	583.845,14 637.270,739	13	583.847,222 637.286,247	15.647
14	583.849,055 637.300,85	15	583.851,318 637.312,254	11.626
16	583.854,053 637.319,429	17	583.857,869 637.331,261	12.432
18	583.860,667 637.337,896	19	583.863,335 637.347,002	9.489
20	583.861,366 637.349,208	21	583.861,337 637.349,24	0.043
22	583.857,964 637.351,722	23	583.855,729 637.353,83	3.072
24	583.845,564 637.335,098	25	583.841,563 637.326,704	9.299
26	583.838,17 637.317,439	27	583.836,875 637.311,867	5.721
28	583.834,325 637.295,927	29	583.832,143 637.279,932	16.143
30	583.830,869 637.267,077	31	583.829,836 637.257,556	9.577
32	583.828,304 637.242,867	33	583.827,327 637.234,501	8.423
34	583.825,93 637.227,177	35	583.824,35 637.221,352	6.035
36	583.821,564 637.213,485	37	583.818,692 637.204,889	9.063
38	583.815,813 637.196,27	39	583.815,745 637.196,066	0.215
40	583.816,288 637.183,263	1	583.817,289 637.172,92	10.391

** Lungimile segmentelor sunt determinate în planul de proiecție Stereo 70 și sunt rotunjite la 1 milimetru.

*** Distanța dintre puncte este formată din segmente cumulate ce sunt mai mici decât valoarea 1 milimetru.

**DATE DESPRE IMOBILUL NR. 1691**

Oficiul de Cadastru și Publicitate Imobiliară NEAMT
Biroul de Cadastru și Publicitate Imobiliară Targu-Neamt

A. Partea I. Descrierea imobilului

TEREN Intravilan

Adresa: Loc. Pâtâligeni, Str I.P.F. Patriarh Nicodim, Jud. Neamt

Nr. Crt	Nr cadastral Nr. topografic	Suprafața* (mp)	Observații / Referințe
A1	51845	Din acte: 2.691 Masurata: 2.911	Sector cadastral:44 Teren imprejmuit;

Construcții

Crt	Nr cadastral Nr. topografic	Adresa	Observații / Referințe
A1.2		Loc. Pâtâligeni, Str I.P.F. Patriarh Nicodim, Jud. Neamt	Nr. niveluri:2; S. construita la sol:182 mp;

B. Partea II. Proprietari și acte

Inscrieri privitoare la dreptul de proprietate și alte drepturi reale		Referințe
27243 / 03/11/2014		
Act Notarial nr. Contract de vânzare nr.1955, din 31/10/2014 emis de NP Andronache Laura;		
B1	Intabulare, drept de PROPRIETATE, dobandit prin Conventie, cota actuala 1/1, cota initiala 1/1 1) MARIN MARIANA , necăsătorită	A1
/		
Act Administrativ nr. 7709, din 27/04/2023 emis de PRIMĂRIA COMUNEI PIPIRIG;		
B2	Intabulare, drept de PROPRIETATE, dobandit prin Lege, cota actuala 1/1, cota initiala 1/1 1) MARIN MARIANA , necăsătorită	A1.2

C. Partea III. SARCINI

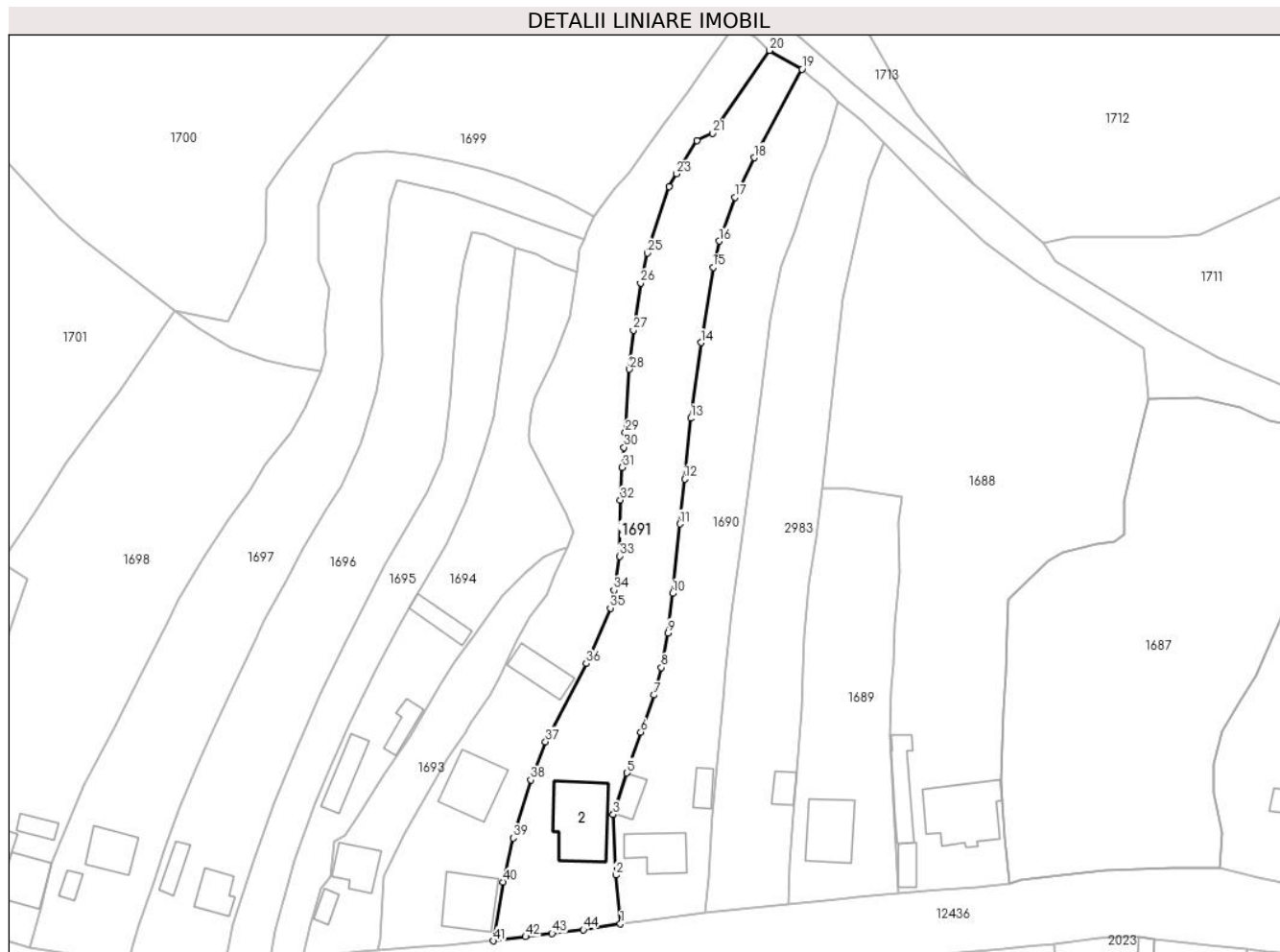
Inscrieri privind dezmembramintele dreptului de proprietate, drepturi reale de garanție și sarcini		Referințe
27243 / 03/11/2014		
Act Notarial nr. Contract de vânzare nr.1955, din 31/10/2014 emis de NP Andronache Laura;		
C1	Intabulare, drept de UZUFRACT VIAGER, cota actuala 1/1, cota initiala 1/1 1) MARIN NASTASIA	A1
17263 / 02/06/2015		
Act Administrativ nr. Proces verbal de sechestrul pentru bunuri imobile nr.3001, din 22/05/2015 emis de Serviciul Fiscal orășenesc Tg Neamț;		
C2	Intabulare, drept de IPOTECA LEGALA, Valoare:60388 LEI 1) SERVICIUL FISCAL ORĂȘENESC TG NEAMȚ , CIF:99999999999999	A1
18206 / 12/07/2019		
Hotarare Judecatoreasca nr. Sentința Civilă nr. 1455, din 15/10/2018 emis de JUDECATORIA TARGU NEAMT;		
C3	Se notează urmărirea silită imobiliară în Dosarul de executare nr. 1950 / 2018 la solicitarea BEJ CIOBANU VASILE - BOGDAN pentru suma totală de 6.473,12 LEI, din care suma de 5.540,76 LEI reprezintă debit restant și suma de 932,36 LEI, reprezintă cheltuieli de executare 1) INVESTCAPITAL LTD , CIF:99999999999999, - prin reprezentant legal convențional AVOCAT CATANA PAULA, cu sediul procedural ales LA KRUK ROMANIA SRL	A1

Anexa Nr. 1 La Partea I

Teren

Nr cadastral	Suprafața (mp)*	Observații / Referințe
51845	Din acte: 2.691 Masurata: 2.911	

* Suprafața este determinată în planul de proiecție Stereo 70.



Date referitoare la teren

Crt	Categorie folosință	Intra vilan	Suprafața (mp)	Tarla	Parcelă	Nr. topo	Observații / Referințe
1	curți constructii	DA	891	-	-	-	
2	arabil	DA	2.019	-	-	-	

Date referitoare la construcții

Crt	Număr	Destinație construcție	Supraf. (mp)	Situație juridică	Observații / Referințe
A1.2		construcții de locuințe	182	Cu acte	Nr. niveluri:2; S. construita la sol:182 mp;

Lungime Segmente

1) Valorile lungimilor segmentelor sunt obținute din proiecție în plan.

Punct început	X / Y	Punct sfârșit	X / Y	Lungime segment	Punct început	X / Y	Punct sfârșit	X / Y	Lungime segment	Punct început	X / Y	Punct sfârșit	X / Y	Lungime segment
1	583.817,289 637.172,92	2	583.816,288 637.183,263	10.391	2	583.816,288 637.183,263	3	583.815,745 637.196,066	12.815	3	583.815,745 637.196,066	4	583.815,813 637.196,27	0.215
4	583.815,813 637.196,27	5	583.818,692 637.204,889	9.087	5	583.818,692 637.204,889	6	583.821,564 637.213,485	9.063	6	583.821,564 637.213,485	7	583.824,35 637.221,352	8.346
7	583.824,35 637.221,352	8	583.825,93 637.227,177	6.035	8	583.825,93 637.227,177	9	583.827,327 637.234,501	7.456	9	583.827,327 637.234,501	10	583.828,304 637.242,867	8.423

Punct început	X / Y	Punct sfârșit	X / Y	Lungime segment	Punct început	X / Y	Punct sfârșit	X / Y	Lungime segment	Punct început	X / Y	Punct sfârșit	X / Y	Lungime segment
10	583.828,304 637.242,867	11	583.829,836 637.257,556	14.769	11	583.829,836 637.257,556	12	583.830,869 637.267,077	9.577	12	583.830,869 637.267,077	13	583.832,143 637.279,932	12.918
13	583.832,143 637.279,932	14	583.834,325 637.295,927	16.143	14	583.834,325 637.295,927	15	583.836,875 637.311,867	16.143	15	583.836,875 637.311,867	16	583.838,17 637.317,439	5.721
16	583.838,17 637.317,439	17	583.841,563 637.326,704	9.867	17	583.841,563 637.326,704	18	583.845,564 637.335,098	9.299	18	583.845,564 637.335,098	19	583.855,729 637.353,83	21.312
19	583.855,729 637.353,83	20	583.848,847 637.357,786	7.938	20	583.848,847 637.357,786	21	583.836,779 637.340,259	21.28	21	583.836,779 637.340,259	22	583.833,49 637.338,669	3.653
22	583.833,49 637.338,669	23	583.829,181 637.331,666	8.222	23	583.829,181 637.331,666	24	583.827,533 637.329,014	3.122	24	583.827,533 637.329,014	25	583.823,016 637.314,918	14.802
25	583.823,016 637.314,918	26	583.821,55 637.308,571	6.514	26	583.821,55 637.308,571	27	583.819,991 637.298,6	10.092	27	583.819,991 637.298,6	28	583.819,189 637.290,317	8.322
28	583.819,189 637.290,317	29	583.818,286 637.276,908	13.439	29	583.818,286 637.276,908	30	583.818,023 637.273,783	3.136	30	583.818,023 637.273,783	31	583.817,622 637.269,55	4.252
31	583.817,622 637.269,55	32	583.817,231 637.262,638	6.923	32	583.817,231 637.262,638	33	583.817,04 637.250,762	11.878	33	583.817,04 637.250,762	34	583.815,9 637.243,563	7.289
34	583.815,9 637.243,563	35	583.815,135 637.239,761	3.878	35	583.815,135 637.239,761	36	583.810,036 637.228,032	12.789	36	583.810,036 637.228,032	37	583.801,406 637.211,483	18.664
37	583.801,406 637.211,483	38	583.798,329 637.203,362	8.684	38	583.798,329 637.203,362	39	583.794,575 637.191,104	12.82	39	583.794,575 637.191,104	40	583.792,464 637.181,773	9.567
40	583.792,464 637.181,773	41	583.790,363 637.169,331	12.618	41	583.790,363 637.169,331	42	583.797,218 637.170,227	6.913	42	583.797,218 637.170,227	43	583.802,795 637.170,903	5.618
43	583.802,795 637.170,903	44	583.809,431 637.171,687	6.682	44	583.809,431 637.171,687	1	583.817,289 637.172,92	7.954					

** Lungimile segmentelor sunt determinate în planul de proiecție Stereo 70 și sunt rotunjite la 1 milimetru.

*** Distanța dintre puncte este formată din segmente cumulate ce sunt mai mici decât valoarea 1 milimetru.

**DATE DESPRE IMOBILUL NR. 1692**

Oficiul de Cadastru și Publicitate Imobiliară NEAMT
 Biroul de Cadastru și Publicitate Imobiliară Targu-Neamt

A. Partea I. Descrierea imobilului

TEREN Intravilan

Adresa: Loc. Pâtâligeni, Str I.P.F. Patriarh Nicodim, Jud. Neamt

Nr. Crt	Nr cadastral Nr. topografic	Suprafața* (mp)	Observații / Referințe
A1	50404	Din acte: 3.261 Masurata: 3.150	Sector cadastral:44 Teren imprejmuit;

Construcții

Crt	Nr cadastral Nr. topografic	Adresa	Observații / Referințe
A1.2		Loc. Pâtâligeni, Str I.P.F. Patriarh Nicodim, Jud. Neamt	Nr. niveluri:1; S. construita la sol:125 mp;
A1.3		Loc. Pâtâligeni, Str I.P.F. Patriarh Nicodim, Jud. Neamt	Nr. niveluri:2; S. construita la sol:129 mp;
A1.4		Loc. Pâtâligeni, Str I.P.F. Patriarh Nicodim, Jud. Neamt	Nr. niveluri:1; S. construita la sol:74 mp;

B. Partea II. Proprietari și acte

Inscrieri privitoare la dreptul de proprietate și alte drepturi reale		Referințe
15698 / 30/12/2011		
Act Notarial nr. 877, din 20/12/2011 emis de BNP LAURA ANDRONACHE;		
B1	Intabulare, drept de PROPRIETATE, dobandit prin Conventie, cota actuala 1/1, cota initiala 1/1 1) MUNTEANU GHEORGHE 2) MUNTEANU DORICA, - soti	A1, A1.2
/		
Act Administrativ nr. 7709, din 27/04/2023 emis de PRIMĂRIA COMUNEI PIPIRIG;		
B2	Intabulare, drept de PROPRIETATE, dobandit prin Lege, cota actuala 1/1, cota initiala 1/1 1) MUNTEANU GHEORGHE 2) MUNTEANU DORICA, - soti	A1.3, A1.4

C. Partea III. SARCINI

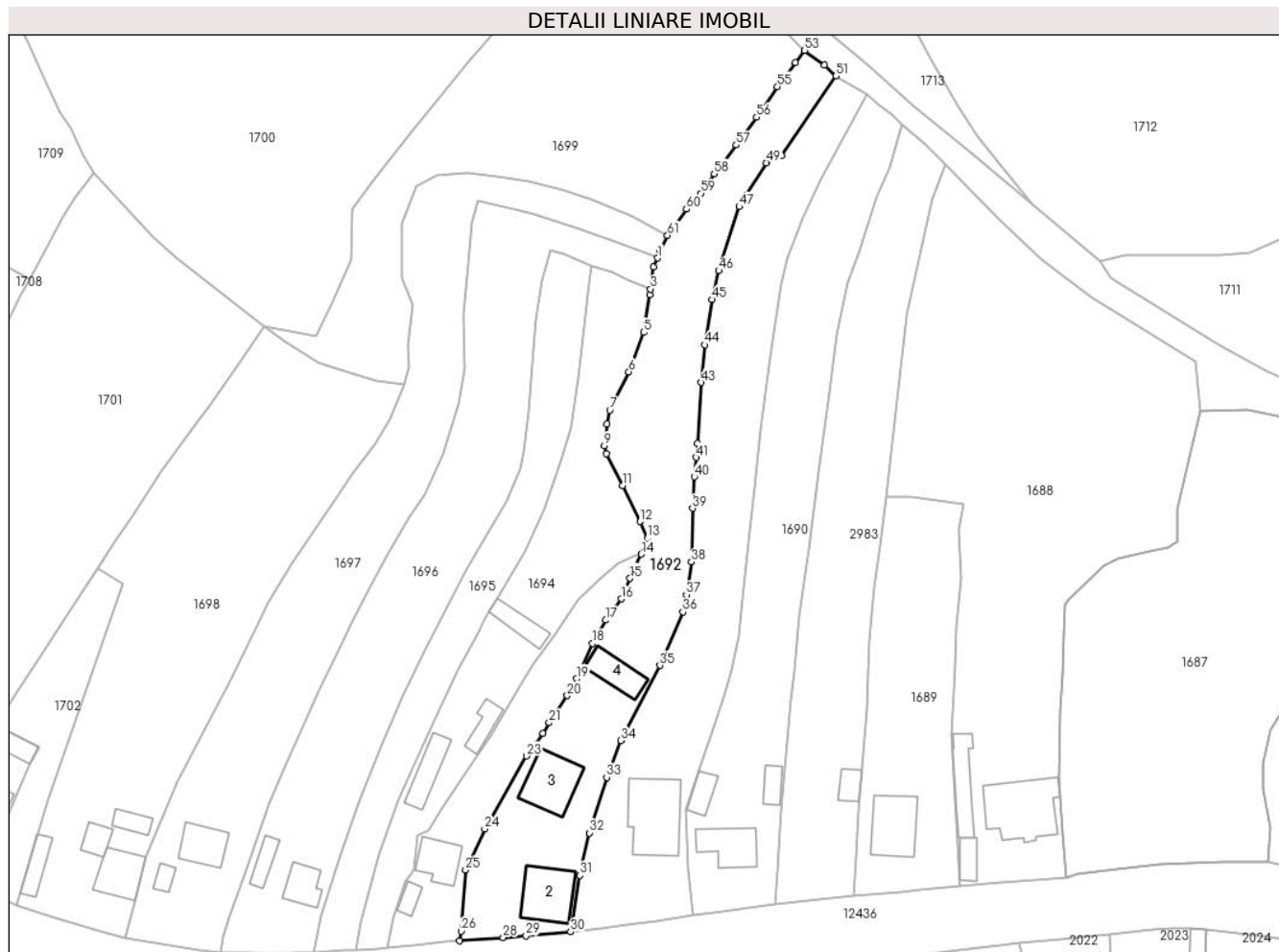
Inscrieri privind dezmembramintele dreptului de proprietate, drepturi reale de garanție și sarcini		Referințe
15698 / 30/12/2011		
Act Notarial nr. 877, din 20/12/2011 emis de BNP LAURA ANDRONACHE;		
C1	Intabulare, drept de UZUFRACT VIAGER, cota actuala 1/1, cota initiala 1/1 1) BULAI VASILE 2) BULAI MARIA, - soti	A1, A1.2

Anexa Nr. 1 La Partea I

Teren

Nr cadastral	Suprafața (mp)*	Observații / Referințe
50404	Din acte: 3.261 Masurata: 3.150	

* Suprafața este determinată în planul de proiecție Stereo 70.



Date referitoare la teren

Crt	Categorie folosință	Intra vilan	Suprafața (mp)	Tarla	Parcelă	Nr. topo	Observații / Referințe
1	curți constructii	DA	1.308	-	-	-	
2	faneata	DA	1.842	-	-	-	

Date referitoare la construcții

Crt	Număr	Destinație construcție	Supraf. (mp)	Situație juridică	Observații / Referințe
A1.2		constructii anexa	Din acte: 76 Masurata: 125	Cu acte	Nr. niveluri:1; S. construita la sol:125 mp;
A1.3		constructii de locuinte	129	Cu acte	Nr. niveluri:2; S. construita la sol:129 mp;
A1.4		constructii anexa	74	Cu acte	Nr. niveluri:1; S. construita la sol:74 mp;

Lungime Segmente

1) Valorile lungimilor segmentelor sunt obținute din proiecție în plan.

Punct început	X / Y	Punct sfârșit	X / Y	Lungime segment	Punct început	X / Y	Punct sfârșit	X / Y	Lungime segment	Punct început	X / Y	Punct sfârșit	X / Y	Lungime segment
1	583.809,559 637.317,703	2	583.808,693 637.315,743	2.143	2	583.808,693 637.315,743	3	583.807,967 637.310,883	4.914	3	583.807,967 637.310,883	4	583.807,827 637.309,669	1.222

Punct început	X / Y	Punct sfârșit	X / Y	Lungime segment	Punct început	X / Y	Punct sfârșit	X / Y	Lungime segment	Punct început	X / Y	Punct sfârșit	X / Y	Lungime segment
4	583.807,827 637.309,669	5	583.806,452 637.301,345	8.437	5	583.806,452 637.301,345	6	583.803,226 637.292,67	9.255	6	583.803,226 637.292,67	7	583.799,035 637.284,2	9.45
7	583.799,035 637.284,2	8	583.798,43 637.281,226	3.035	8	583.798,43 637.281,226	9	583.797,807 637.276,362	4.904	9	583.797,807 637.276,362	10	583.798,235 637.274,619	1.795
10	583.798,235 637.274,619	11	583.801,815 637.267,568	7.908	11	583.801,815 637.267,568	12	583.805,714 637.259,68	8.799	12	583.805,714 637.259,68	13	583.807,271 637.256,007	3.989
13	583.807,271 637.256,007	14	583.805,962 637.252,509	3.735	14	583.805,962 637.252,509	15	583.803,499 637.247,169	5.881	15	583.803,499 637.247,169	16	583.801,58 637.242,65	4.91
16	583.801,58 637.242,65	17	583.798,07 637.237,975	5.846	17	583.798,07 637.237,975	18	583.795,192 637.232,891	5.842	18	583.795,192 637.232,891	19	583.791,669 637.225,091	8.559
19	583.791,669 637.225,091	20	583.789,644 637.221,372	4.235	20	583.789,644 637.221,372	21	583.785,675 637.215,382	7.186	21	583.785,675 637.215,382	22	583.784,334 637.213,055	2.686
22	583.784,334 637.213,055	23	583.780,715 637.208,039	6.185	23	583.780,715 637.208,039	24	583.771,489 637.191,987	18.514	24	583.771,489 637.191,987	25	583.767,26 637.182,941	9.986
25	583.767,26 637.182,941	26	583.766,308 637.169,485	13.49	26	583.766,308 637.169,485	27	583.765,885 637.167,348	2.178	27	583.765,885 637.167,348	28	583.775,563 637.168,078	9.705
28	583.775,563 637.168,078	29	583.780,575 637.168,488	5.029	29	583.780,575 637.168,488	30	583.790,363 637.169,331	9.824	30	583.790,363 637.169,331	31	583.792,464 637.181,773	12.618
31	583.792,464 637.181,773	32	583.794,575 637.191,104	9.567	32	583.794,575 637.191,104	33	583.798,329 637.203,362	12.82	33	583.798,329 637.203,362	34	583.801,406 637.211,483	8.684
34	583.801,406 637.211,483	35	583.810,036 637.228,032	18.664	35	583.810,036 637.228,032	36	583.815,135 637.239,761	12.789	36	583.815,135 637.239,761	37	583.815,9 637.243,563	3.878
37	583.815,9 637.243,563	38	583.817,04 637.250,762	7.289	38	583.817,04 637.250,762	39	583.817,231 637.262,638	11.878	39	583.817,231 637.262,638	40	583.817,622 637.269,55	6.923
40	583.817,622 637.269,55	41	583.818,023 637.273,783	4.252	41	583.818,023 637.273,783	42	583.818,286 637.276,908	3.136	42	583.818,286 637.276,908	43	583.819,189 637.290,317	13.439
43	583.819,189 637.290,317	44	583.819,991 637.298,6	8.322	44	583.819,991 637.298,6	45	583.821,55 637.308,571	10.092	45	583.821,55 637.308,571	46	583.823,016 637.314,918	6.514
46	583.823,016 637.314,918	47	583.827,533 637.329,014	14.802	47	583.827,533 637.329,014	48	583.829,181 637.331,666	3.122	48	583.829,181 637.331,666	49	583.833,49 637.338,669	8.222
49	583.833,49 637.338,669	50	583.836,779 637.340,259	3.653	50	583.836,779 637.340,259	51	583.848,847 637.357,786	21.28	51	583.848,847 637.357,786	52	583.846,272 637.360,174	3.512
52	583.846,272 637.360,174	53	583.841,952 637.363,432	5.411	53	583.841,952 637.363,432	54	583.839,917 637.360,764	3.356	54	583.839,917 637.360,764	55	583.835,939 637.355,475	6.618
55	583.835,939 637.355,475	56	583.831,359 637.348,705	8.174	56	583.831,359 637.348,705	57	583.826,873 637.342,585	7.588	57	583.826,873 637.342,585	58	583.822,026 637.336,282	7.951
58	583.822,026 637.336,282	59	583.819,03 637.331,914	5.297	59	583.819,03 637.331,914	60	583.815,901 637.328,475	4.649	60	583.815,901 637.328,475	61	583.811,74 637.322,731	7.093
61	583.811,74 637.322,731	62	583.810,028 637.319,313	3.823	62	583.810,028 637.319,313	1	583.809,559 637.317,703	1.677					

** Lungimile segmentelor sunt determinate în planul de proiecție Stereo 70 și sunt rotunjite la 1 milimetru.

*** Distanța dintre puncte este formată din segmente cumulate ce sunt mai mici decât valoarea 1 milimetru.

**DATE DESPRE IMOBILUL NR. 1693**

Oficiul de Cadastru și Publicitate Imobiliară NEAMT
Biroul de Cadastru și Publicitate Imobiliară Targu-Neamt

A. Partea I. Descrierea imobilului

TEREN Intravilan

Adresa: Loc. Pâtâligeni, Str I.P.F. Patriarh Nicodim, Jud. Neamt

Nr. Crt	Nr cadastral Nr. topografic	Suprafața* (mp)	Observații / Referințe
A1		961	Sector cadastral:44 Teren neimprijmit;

Construcții

Crt	Nr cadastral Nr. topografic	Adresa	Observații / Referințe
A1.1		Loc. Pâtâligeni, Str I.P.F. Patriarh Nicodim, Jud. Neamt	Nr. niveluri:1; S. construita la sol:76 mp;
A1.2		Loc. Pâtâligeni, Str I.P.F. Patriarh Nicodim, Jud. Neamt	Nr. niveluri:1; S. construita la sol:22 mp;

B. Partea II. Proprietari și acte

Inscrieri privitoare la dreptul de proprietate și alte drepturi reale		Referințe
/		
Act Administrativ nr. 2516, din 22/02/2023 emis de PRIMĂRIA COMUNEI PIPIRIG;		
B1	Inscrierea posesiei, drept de PROPRIETATE, dobândit prin Lege, cota actuala 1/1, cota initiala 1/1 1) PÎȚILIGA ELENA	A1
Act Administrativ nr. 7709, din 27/04/2023 emis de PRIMĂRIA COMUNEI PIPIRIG;		
B2	Intabulare, drept de PROPRIETATE, dobândit prin Lege, cota actuala 1/1, cota initiala 1/1 1) PÎȚILIGA ELENA	A1.1, A1.2

C. Partea III. SARCINI .

Inscrieri privind dezmembramintele dreptului de proprietate, drepturi reale de garanție și sarcini	Referințe
NU SUNT	

Anexa Nr. 1 La Partea I

Teren

Nr cadastral	Suprafața (mp)*	Observații / Referințe
	961	

* Suprafața este determinată în planul de proiecție Stereo 70.



Date referitoare la teren

Crt	Categorie folosință	Intravilan	Suprafața (mp)	Tarla	Parcelă	Nr. topo	Observații / Referințe
1	curți constructii	DA	318	-	-	-	
2	faneata	DA	642	-	-	-	

Date referitoare la construcții

Crt	Număr	Destinație construcție	Supraf. (mp)	Situație juridică	Observații / Referințe
A1.1		construcții de locuințe	76	Cu acte	Nr. niveluri:1; S. construita la sol:76 mp;
A1.2		construcții anexa	22	Cu acte	Nr. niveluri:1; S. construita la sol:22 mp;

Lungime Segmente

1) Valorile lungimilor segmentelor sunt obținute din proiecție în plan.

Punct început	X / Y	Punct sfârșit	X / Y	Lungime segment (** (m)
1	583.765,885 637.167,348	2	583.766,308 637.169,485	2.178
3	583.767,26 637.182,941	4	583.771,489 637.191,987	9.986

Punct început	X / Y	Punct sfârșit	X / Y	Lungime segment (** (m)
2	583.766,308 637.169,485	3	583.767,26 637.182,941	13.49
4	583.771,489 637.191,987	5	583.780,715 637.208,039	18.514

Punct început	X / Y	Punct sfârșit	X / Y	Lungime segment (** (m)
5	583.780,715 637.208,039	6	583.784,334 637.213,055	6.185
7	583.785,675 637.215,382	8	583.789,644 637.221,372	7.186
9	583.791,669 637.225,091	10	583.795,192 637.232,891	8.559
11	583.798,07 637.237,975	12	583.801,58 637.242,65	5.846
13	583.803,499 637.247,169	14	583.805,962 637.252,509	5.881
15	583.804,188 637.252,146	16	583.800,871 637.250,565	3.675
17	583.797,17 637.247,193	18	583.792,199 637.242,37	6.926
19	583.786,667 637.234,507	20	583.782,303 637.228,469	7.45
21	583.779,29 637.223,546	22	583.772,833 637.212,609	12.701
23	583.767,22 637.204,365	24	583.762,036 637.196,381	9.519
25	583.758,967 637.191,681	26	583.756,605 637.190,468	2.655
27	583.755,864 637.183,026	28	583.755,189 637.181,883	1.327
29	583.753,992 637.180,438	30	583.751,484 637.172,561	8.267
31	583.749,987 637.165,834	32	583.755,913 637.166,326	5.946
33	583.762,437 637.167,151	1	583.765,885 637.167,348	3.454

Punct început	X / Y	Punct sfârșit	X / Y	Lungime segment (** (m)
6	583.784,334 637.213,055	7	583.785,675 637.215,382	2.686
8	583.789,644 637.221,372	9	583.791,669 637.225,091	4.235
10	583.795,192 637.232,891	11	583.798,07 637.237,975	5.842
12	583.801,58 637.242,65	13	583.803,499 637.247,169	4.91
14	583.805,962 637.252,509	15	583.804,188 637.252,146	1.811
16	583.800,871 637.250,565	17	583.797,17 637.247,193	5.007
18	583.792,199 637.242,37	19	583.786,667 637.234,507	9.614
20	583.782,303 637.228,469	21	583.779,29 637.223,546	5.772
22	583.772,833 637.212,609	23	583.767,22 637.204,365	9.973
24	583.762,036 637.196,381	25	583.758,967 637.191,681	5.613
26	583.756,605 637.190,468	27	583.755,864 637.183,026	7.479
28	583.755,189 637.181,883	29	583.753,992 637.180,438	1.876
30	583.751,484 637.172,561	31	583.749,987 637.165,834	6.892
32	583.755,913 637.166,326	33	583.762,437 637.167,151	6.576

** Lungimile segmentelor sunt determinate în planul de proiecție Stereo 70 și sunt rotunjite la 1 milimetru.

*** Distanța dintre puncte este formată din segmente cumulate ce sunt mai mici decât valoarea 1 milimetru.

**DATE DESPRE IMOBILUL NR. 1694**

Oficiul de Cadastru și Publicitate Imobiliară NEAMT
Biroul de Cadastru și Publicitate Imobiliară Targu-Neamt

A. Partea I. Descrierea imobilului

TEREN Intravilan

Adresa: Loc. Pâtâligeni, Str I.P.F. Patriarh Nicodim, Jud. Neamt

Nr. Crt	Nr cadastral Nr. topografic	Suprafața* (mp)	Observații / Referințe
A1		Din acte: 3.261 Masurata: 1.967	Sector cadastral:44 Teren imprejmuit;

Construcții

Crt	Nr cadastral Nr. topografic	Adresa	Observații / Referințe
A1.1		Loc. Pâtâligeni, Str I.P.F. Patriarh Nicodim, Jud. Neamt	Nr. niveluri:1; S. construita la sol:71 mp;
A1.2		Loc. Pâtâligeni, Str I.P.F. Patriarh Nicodim, Jud. Neamt	Nr. niveluri:1; S. construita la sol:52 mp;
A1.3		Loc. Pâtâligeni, Str I.P.F. Patriarh Nicodim, Jud. Neamt	Nr. niveluri:1; S. construita la sol:40 mp;

B. Partea II. Proprietari și acte

Inscrieri privitoare la dreptul de proprietate și alte drepturi reale		Referințe
/		
Act Administrativ nr. 698, din 27/01/2023 emis de PRIMĂRIA COMUNEI PIPIRIG;		
B1	Inscrierea posesiei, drept de PROPRIETATE, dobandit prin Lege, cota actuala 1/1, cota initiala 1/1 1) GRAMADĂ GHEORGHE 2) GRAMADĂ VIORICA	A1
Act Administrativ nr. 7709, din 27/04/2023 emis de PRIMĂRIA COMUNEI PIPIRIG;		
B2	Intabulare, drept de PROPRIETATE, dobandit prin Lege, cota actuala 1/1, cota initiala 1/1 1) GRAMADĂ GHEORGHE 2) GRAMADĂ VIORICA	A1.1, A1.2, A1.3

C. Partea III. SARCINI .

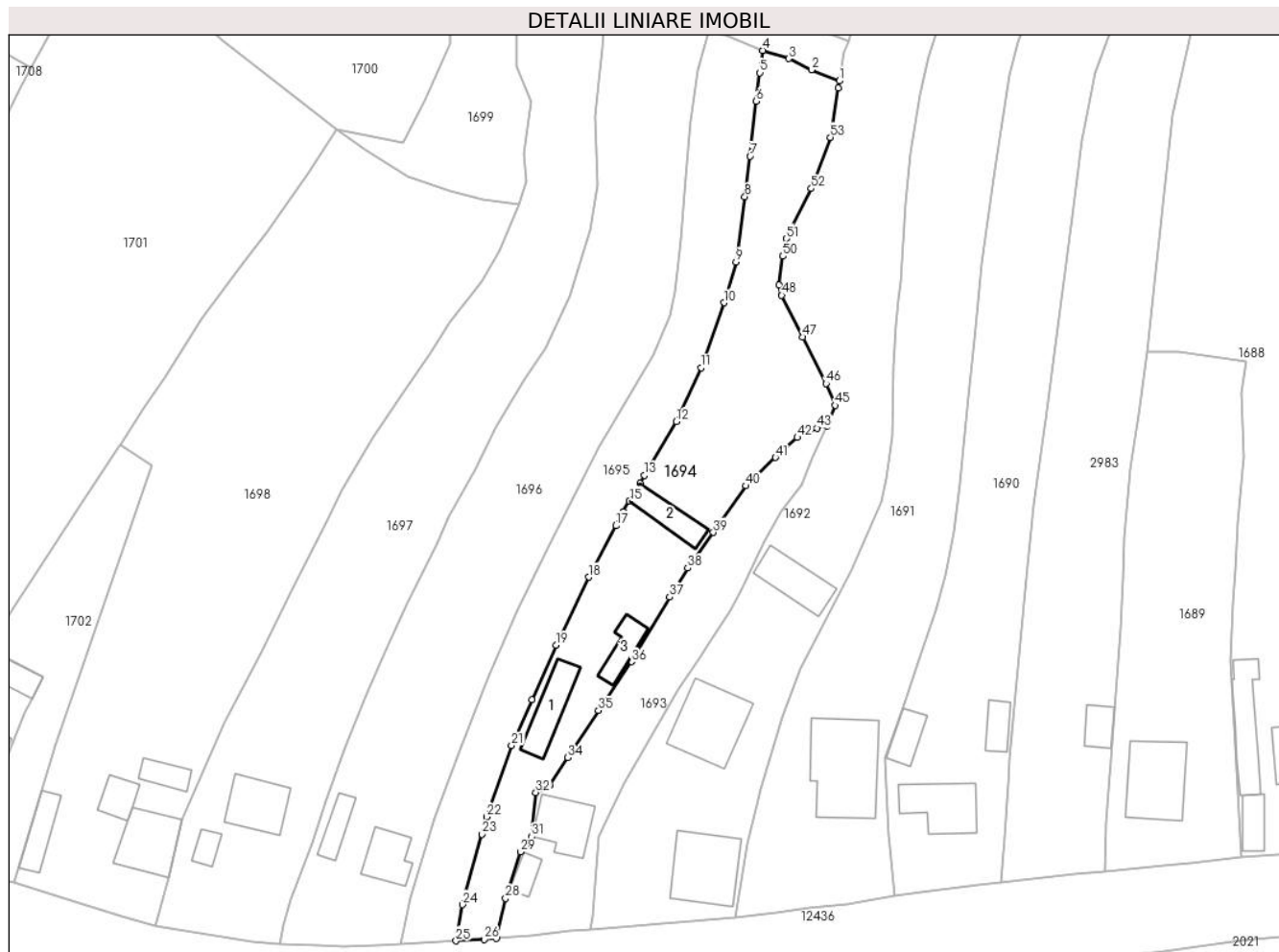
Inscrieri privind dezmembramentele dreptului de proprietate, drepturi reale de garanție și sarcini	Referințe
NU SUNT	

Anexa Nr. 1 La Partea I

Teren

Nr cadastral	Suprafața (mp)*	Observații / Referințe
	Din acte: 3.261 Masurata: 1.967	

* Suprafața este determinată în planul de proiecție Stereo 70.



Date referitoare la teren

Crt	Categorie folosință	Intra vilan	Suprafața (mp)	Tarla	Parcelă	Nr. topo	Observații / Referințe
1	curți constructii	DA	864	-	-	-	
2	faneata	DA	1.102	-	-	-	

Date referitoare la construcții

Crt	Număr	Destinație construcție	Supraf. (mp)	Situație juridică	Observații / Referințe
A1.1		construcții de locuințe	71	Cu acte	Nr. niveluri:1; S. construita la sol:71 mp;
A1.2		construcții anexa	52	Cu acte	Nr. niveluri:1; S. construita la sol:52 mp;
A1.3		construcții anexa	40	Cu acte	Nr. niveluri:1; S. construita la sol:40 mp;

Lungime Segmente

1) Valorile lungimilor segmentelor sunt obținute din proiecție în plan.

Punct început	X / Y	Punct sfârșit	X / Y	Lungime segment	Punct început	X / Y	Punct sfârșit	X / Y	Lungime segment	Punct început	X / Y	Punct sfârșit	X / Y	Lungime segment
1	583.807,967 637.310,883	2	583.803,271 637.312,787	5.067	2	583.803,271 637.312,787	3	583.799,443 637.314,675	4.268	3	583.799,443 637.314,675	4	583.795,058 637.316,056	4.597

Punct început	X / Y	Punct sfârșit	X / Y	Lungime segment	Punct început	X / Y	Punct sfârșit	X / Y	Lungime segment	Punct început	X / Y	Punct sfârșit	X / Y	Lungime segment
4	583.795,058 637.316,056	5	583.794,524 637.312,27	3.823	5	583.794,524 637.312,27	6	583.793,901 637.307,445	4.865	6	583.793,901 637.307,445	7	583.792,874 637.298,166	9.336
7	583.792,874 637.298,166	8	583.791,996 637.291,299	6.923	8	583.791,996 637.291,299	9	583.790,482 637.280,27	11.132	9	583.790,482 637.280,27	10	583.788,447 637.273,349	7.214
10	583.788,447 637.273,349	11	583.784,577 637.262,363	11.648	11	583.784,577 637.262,363	12	583.780,368 637.253,241	10.046	12	583.780,368 637.253,241	13	583.774,981 637.244,136	10.579
13	583.774,981 637.244,136	14	583.774,228 637.242,83	1.508	14	583.774,228 637.242,83	15	583.772,457 637.239,82	3.492	15	583.772,457 637.239,82	16	583.771,398 637.238,01	2.097
16	583.771,398 637.238,01	17	583.770,192 637.235,632	2.666	17	583.770,192 637.235,632	18	583.765,581 637.226,928	9.85	18	583.765,581 637.226,928	19	583.760,011 637.215,405	12.799
19	583.760,011 637.215,405	20	583.755,969 637.206,166	10.084	20	583.755,969 637.206,166	21	583.752,516 637.198,425	8.476	21	583.752,516 637.198,425	22	583.748,269 637.186,383	12.769
22	583.748,269 637.186,383	23	583.747,45 637.183,444	3.051	23	583.747,45 637.183,444	24	583.744,207 637.171,515	12.362	24	583.744,207 637.171,515	25	583.743,121 637.165,383	6.227
25	583.743,121 637.165,383	26	583.747,879 637.165,641	4.765	26	583.747,879 637.165,641	27	583.749,987 637.165,834	2.117	27	583.749,987 637.165,834	28	583.751,484 637.172,561	6.892
28	583.751,484 637.172,561	29	583.753,992 637.180,438	8.267	29	583.753,992 637.180,438	30	583.755,189 637.181,883	1.876	30	583.755,189 637.181,883	31	583.755,864 637.183,026	1.327
31	583.755,864 637.183,026	32	583.756,605 637.190,468	7.479	32	583.756,605 637.190,468	33	583.758,967 637.191,681	2.655	33	583.758,967 637.191,681	34	583.762,036 637.196,381	5.613
34	583.762,036 637.196,381	35	583.767,22 637.204,365	9.519	35	583.767,22 637.204,365	36	583.772,833 637.212,609	9.973	36	583.772,833 637.212,609	37	583.779,29 637.223,546	12.701
37	583.779,29 637.223,546	38	583.782,303 637.228,469	5.772	38	583.782,303 637.228,469	39	583.786,667 637.234,507	7.45	39	583.786,667 637.234,507	40	583.792,199 637.242,37	9.614
40	583.792,199 637.242,37	41	583.797,17 637.247,193	6.926	41	583.797,17 637.247,193	42	583.800,871 637.250,565	5.007	42	583.800,871 637.250,565	43	583.804,188 637.252,146	3.675
43	583.804,188 637.252,146	44	583.805,962 637.252,509	1.811	44	583.805,962 637.252,509	45	583.807,271 637.256,007	3.735	45	583.807,271 637.256,007	46	583.805,714 637.259,68	3.989
46	583.805,714 637.259,68	47	583.801,815 637.267,568	8.799	47	583.801,815 637.267,568	48	583.798,235 637.274,619	7.908	48	583.798,235 637.274,619	49	583.797,807 637.276,362	1.795
49	583.797,807 637.276,362	50	583.798,43 637.281,226	4.904	50	583.798,43 637.281,226	51	583.799,035 637.284,2	3.035	51	583.799,035 637.284,2	52	583.803,226 637.292,67	9.45
52	583.803,226 637.292,67	53	583.806,452 637.301,345	9.255	53	583.806,452 637.301,345	54	583.807,827 637.309,669	8.437	54	583.807,827 637.309,669	1	583.807,967 637.310,883	1.222

** Lungimile segmentelor sunt determinate în planul de proiecție Stereo 70 și sunt rotunjite la 1 milimetru.

*** Distanța dintre puncte este formată din segmente cumulate ce sunt mai mici decât valoarea 1 milimetru.

**DATE DESPRE IMOBILUL NR. 1695**

Oficiul de Cadastru și Publicitate Imobiliară NEAMT
Biroul de Cadastru și Publicitate Imobiliară Targu-Neamt

A. Partea I. Descrierea imobilului

TEREN Intravilan

Adresa: Loc. Pâtâligeni, Str I.P.F. Patriarh Nicodim, Jud. Neamt

Nr. Crt	Nr cadastral Nr. topografic	Suprafața* (mp)	Observații / Referințe
A1	51458	Din acte: 1.453 Masurata: 1.448	Sector cadastral:44 Teren neimprejmuit;

B. Partea II. Proprietari și acte

Inscrieri privitoare la dreptul de proprietate și alte drepturi reale		Referințe
13367 / 26/05/2014		
Act Notarial nr. 592 - contract de vanzare cumparare, din 23/05/2014 emis de Andronache Laura;		
B1	Intabulare, drept de PROPRIETATE, dobandit prin Conventie, cota actuala 1/1, cota initiala 1/1 1) PÎȚILIGA NECULAI 2) PÎȚILIGA EVA, - soti	A1

C. Partea III. SARCINI .

Inscrieri privind dezmembramintele dreptului de proprietate, drepturi reale de garanție și sarcini	Referințe
NU SUNT	

Anexa Nr. 1 La Partea I

Teren

Nr cadastral	Suprafața (mp)*	Observații / Referințe
51458	Din acte: 1.453 Masurata: 1.448	

* Suprafața este determinată în planul de proiecție Stereo 70.



Date referitoare la teren

Crt	Categorie folosință	Intra vilan	Suprafața (mp)	Tarla	Parcelă	Nr. topo	Observații / Referințe
1	faneata	DA	1.448	-	-	-	

Lungime Segmente

1) Valorile lungimilor segmentelor sunt obținute din proiecție în plan.

Punct început	X / Y	Punct sfârșit	X / Y	Lungime segment (** (m)
1	583.733,75 637.164,873	2	583.740,534 637.165,341	6.8
3	583.743,121 637.165,383	4	583.744,207 637.171,515	6.227
5	583.747,45 637.183,444	6	583.748,269 637.186,383	3.051
7	583.752,516 637.198,425	8	583.755,969 637.206,166	8.476
9	583.760,011 637.215,405	10	583.765,581 637.226,928	12.799

Punct început	X / Y	Punct sfârșit	X / Y	Lungime segment (** (m)
2	583.740,534 637.165,341	3	583.743,121 637.165,383	2.587
4	583.744,207 637.171,515	5	583.747,45 637.183,444	12.362
6	583.748,269 637.186,383	7	583.752,516 637.198,425	12.769
8	583.755,969 637.206,166	9	583.760,011 637.215,405	10.084
10	583.765,581 637.226,928	11	583.770,192 637.235,632	9.85

Punct început	X / Y	Punct sfârșit	X / Y	Lungime segment (** (m)
11	583.770,192 637.235,632	12	583.771,398 637.238,01	2.666
13	583.772,457 637.239,82	14	583.774,228 637.242,83	3.492
15	583.774,981 637.244,136	16	583.780,368 637.253,241	10.579
17	583.784,577 637.262,363	18	583.788,447 637.273,349	11.648
19	583.790,482 637.280,27	20	583.791,996 637.291,299	11.132
21	583.792,874 637.298,166	22	583.793,901 637.307,445	9.336
23	583.794,524 637.312,27	24	583.795,058 637.316,056	3.823
25	583.788,775 637.318,718	26	583.785,869 637.319,292	2.962
27	583.783,963 637.312,774	28	583.782,801 637.304,134	8.718
29	583.782,006 637.294,433	30	583.781,254 637.284,104	10.356
31	583.780,208 637.275,141	32	583.779,419 637.271,199	4.02
33	583.776,449 637.264,384	34	583.767,335 637.248,91	17.959
35	583.758,622 637.231,857	36	583.753,544 637.221,398	11.627
37	583.748,726 637.210,167	38	583.744,008 637.198,258	12.81
39	583.739,555 637.186,082	40	583.735,316 637.172,674	14.062

Punct început	X / Y	Punct sfârșit	X / Y	Lungime segment (** (m)
12	583.771,398 637.238,01	13	583.772,457 637.239,82	2.097
14	583.774,228 637.242,83	15	583.774,981 637.244,136	1.508
16	583.780,368 637.253,241	17	583.784,577 637.262,363	10.046
18	583.788,447 637.273,349	19	583.790,482 637.280,27	7.214
20	583.791,996 637.291,299	21	583.792,874 637.298,166	6.923
22	583.793,901 637.307,445	23	583.794,524 637.312,27	4.865
24	583.795,058 637.316,056	25	583.788,775 637.318,718	6.824
26	583.785,869 637.319,292	27	583.783,963 637.312,774	6.791
28	583.782,801 637.304,134	29	583.782,006 637.294,433	9.734
30	583.781,254 637.284,104	31	583.780,208 637.275,141	9.024
32	583.779,419 637.271,199	33	583.776,449 637.264,384	7.434
34	583.767,335 637.248,91	35	583.758,622 637.231,857	19.15
36	583.753,544 637.221,398	37	583.748,726 637.210,167	12.221
38	583.744,008 637.198,258	39	583.739,555 637.186,082	12.965
40	583.735,316 637.172,674	1	583.733,75 637.164,873	7.957

** Lungimile segmentelor sunt determinate în planul de proiecție Stereo 70 și sunt rotunjite la 1 milimetru.

*** Distanța dintre puncte este formată din segmente cumulate ce sunt mai mici decât valoarea 1 milimetru.

**DATE DESPRE IMOBILUL NR. 1696**

Oficiul de Cadastru și Publicitate Imobiliară NEAMT
Biroul de Cadastru și Publicitate Imobiliară Targu-Neamt

A. Partea I. Descrierea imobilului

TEREN Intravilan

Adresa: Loc. Pâtâligeni, Str I.P.F. Patriarh Nicodim, Jud. Neamt

Nr. Crt	Nr cadastral Nr. topografic	Suprafața* (mp)	Observații / Referințe
A1	54232	Din acte: 3.160 Masurata: 3.177	Sector cadastral:44 Teren imprejmuit;

Construcții

Crt	Nr cadastral Nr. topografic	Adresa	Observații / Referințe
A1.1		Loc. Pâtâligeni, Str I.P.F. Patriarh Nicodim, Jud. Neamt	Nr. niveluri:1; S. construita la sol:59 mp; Locuinta, parter
A1.2		Loc. Pâtâligeni, Str I.P.F. Patriarh Nicodim, Jud. Neamt	Nr. niveluri:1; S. construita la sol:36 mp; Anexa, parter

B. Partea II. Proprietari și acte

Inscrieri privitoare la dreptul de proprietate și alte drepturi reale		Referințe
29192 / 16/12/2021		
Act Notarial nr. Contract de întreținere aut nr. 4053, din 10/12/2021 emis de NP David Daniela;		
B1	Intabulare, drept de PROPRIETATE, cu titlu de drept de întreținere, dobandit prin Conventie, cota actuala 1/1, cota initiala 1/1 1) SANDU DUMITRU 2) SANDU EVA, bun comun	A1
B2	Intabulare, drept de PROPRIETATE, cu titlu de drept de întreținere, dobandit prin Conventie, cota actuala 1/1, cota initiala 1/1 1) SANDU DUMITRU 2) SANDU EVA, bun comun	A1.1, A1.2

C. Partea III. SARCINI

Inscrieri privind dezmembramintele dreptului de proprietate, drepturi reale de garanție și sarcini		Referințe
29192 / 16/12/2021		
Act Notarial nr. Contract de întreținere aut nr. 4053, din 10/12/2021 emis de NP David Daniela;		
C1	Intabulare, drept de IPOTECA LEGALA, Valoare:0 , în cuantumul obligației de întreținere, dobandit prin Conventie 1) CREANGĂ ALEXANDRU 2) CREANGĂ VÎRVARA	A1, A1.1, A1.2
C2	Intabulare, drept de HABITATIE, viageră, dobandit prin Conventie 1) CREANGĂ ALEXANDRU 2) CREANGĂ VÎRVARA	A1.1

Anexa Nr. 1 La Partea I

Teren

Nr cadastral	Suprafața (mp)*	Observații / Referințe
54232	Din acte: 3.160 Masurata: 3.177	

* Suprafața este determinată în planul de proiecție Stereo 70.



Date referitoare la teren

Crt	Categorie folosință	Intra vilan	Suprafața (mp)	Tarla	Parcelă	Nr. topo	Observații / Referințe
1	curți constructii	DA	488	-	-	-	
2	faneata	DA	2.688	-	-	-	

Date referitoare la construcții

Crt	Număr	Destinație construcție	Supraf. (mp)	Situație juridică	Observații / Referințe
A1.1		construcții de locuințe	Din acte: 60 Masurata: 59	Cu acte	Nr. niveluri:1; S. construita la sol:59 mp; Locuinta, parter
A1.2		construcții anexa	Din acte: 18 Masurata: 36	Cu acte	Nr. niveluri:1; S. construita la sol:36 mp; Anexa, parter

Lungime Segmente

1) Valorile lungimilor segmentelor sunt obținute din proiecție în plan.

Punct început	X / Y	Punct sfârșit	X / Y	Lungime segment
1	583.713,263 637.164,821	2	583.719,75 637.164,647	6.489
2	583.719,75 637.164,647	3	583.724,156 637.164,488	4.409
3	583.724,156 637.164,488	4	583.729,865 637.164,731	5.714
4	583.729,865 637.164,731	5	583.733,75 637.164,873	3.888
5	583.733,75 637.164,873	6	583.735,316 637.172,674	7.957
6	583.735,316 637.172,674	7	583.739,555 637.186,082	14.062

Punct început	X / Y	Punct sfârșit	X / Y	Lungime segment	Punct început	X / Y	Punct sfârșit	X / Y	Lungime segment	Punct început	X / Y	Punct sfârșit	X / Y	Lungime segment
7	583.739,555 637.186,082	8	583.744,008 637.198,258	12.965	8	583.744,008 637.198,258	9	583.748,726 637.210,167	12.81	9	583.748,726 637.210,167	10	583.753,544 637.221,398	12.221
10	583.753,544 637.221,398	11	583.758,622 637.231,857	11.627	11	583.758,622 637.231,857	12	583.767,335 637.248,91	19.15	12	583.767,335 637.248,91	13	583.776,449 637.264,384	17.959
13	583.776,449 637.264,384	14	583.779,419 637.271,199	7.434	14	583.779,419 637.271,199	15	583.780,208 637.275,141	4.02	15	583.780,208 637.275,141	16	583.781,254 637.284,104	9.024
16	583.781,254 637.284,104	17	583.782,006 637.294,433	10.356	17	583.782,006 637.294,433	18	583.782,801 637.304,134	9.734	18	583.782,801 637.304,134	19	583.783,963 637.312,774	8.718
19	583.783,963 637.312,774	20	583.785,869 637.319,292	6.791	20	583.785,869 637.319,292	21	583.788,775 637.318,718	2.962	21	583.788,775 637.318,718	22	583.795,058 637.316,056	6.824
22	583.795,058 637.316,056	23	583.799,443 637.314,675	4.597	23	583.799,443 637.314,675	24	583.803,271 637.312,787	4.268	24	583.803,271 637.312,787	25	583.807,967 637.310,883	5.067
25	583.807,967 637.310,883	26	583.808,693 637.315,743	4.914	26	583.808,693 637.315,743	27	583.809,559 637.317,703	2.143	27	583.809,559 637.317,703	28	583.800,365 637.321,158	9.822
28	583.800,365 637.321,158	29	583.792,09 637.324,283	8.845	29	583.792,09 637.324,283	30	583.782,23 637.327,487	10.368	30	583.782,23 637.327,487	31	583.778,981 637.328,318	3.354
31	583.778,981 637.328,318	32	583.770,075 637.330,314	9.127	32	583.770,075 637.330,314	33	583.768,523 637.325,598	4.965	33	583.768,523 637.325,598	34	583.767,779 637.316,45	9.178
34	583.767,779 637.316,45	35	583.766,719 637.304,946	11.553	35	583.766,719 637.304,946	36	583.767,003 637.293,28	11.669	36	583.767,003 637.293,28	37	583.765,751 637.285,658	7.724
37	583.765,751 637.285,658	38	583.762,301 637.274,541	11.64	38	583.762,301 637.274,541	39	583.758,173 637.265,652	9.801	39	583.758,173 637.265,652	40	583.754,799 637.260,58	6.092
40	583.754,799 637.260,58	41	583.749,966 637.252,408	9.494	41	583.749,966 637.252,408	42	583.746,386 637.245,301	7.958	42	583.746,386 637.245,301	43	583.741,969 637.237,249	9.184
43	583.741,969 637.237,249	44	583.739,822 637.232,56	5.157	44	583.739,822 637.232,56	45	583.734,832 637.222,4	11.319	45	583.734,832 637.222,4	46	583.731,547 637.215,165	7.946
46	583.731,547 637.215,165	47	583.727,889 637.206,803	9.127	47	583.727,889 637.206,803	48	583.724,048 637.197,627	9.947	48	583.724,048 637.197,627	49	583.720,994 637.189,049	9.105
49	583.720,994 637.189,049	50	583.718,71 637.182,072	7.341	50	583.718,71 637.182,072	51	583.715,186 637.172,374	10.318	51	583.715,186 637.172,374	52	583.713,94 637.168,18	4.375
52	583.713,94 637.168,18	1	583.713,263 637.164,821	3.427										

** Lungimile segmentelor sunt determinate în planul de proiecție Stereo 70 și sunt rotunjite la 1 milimetru.

*** Distanța dintre puncte este formată din segmente cumulate ce sunt mai mici decât valoarea 1 milimetru.

**DATE DESPRE IMOBILUL NR. 1697**

Oficiul de Cadastru și Publicitate Imobiliară NEAMT
Biroul de Cadastru și Publicitate Imobiliară Targu-Neamt

A. Partea I. Descrierea imobilului

TEREN Intravilan

Adresa: Loc. Pâtâligeni, Str I.P.F. Patriarh Nicodim, Jud. Neamt

Nr. Crt	Nr cadastral Nr. topografic	Suprafața* (mp)	Observații / Referințe
A1		3.370	Sector cadastral:44 Teren imprejmuit;

Construcții

Crt	Nr cadastral Nr. topografic	Adresa	Observații / Referințe
A1.1		Loc. Pâtâligeni, Str I.P.F. Patriarh Nicodim, Jud. Neamt	Nr. niveluri:1; S. construita la sol:79 mp;
A1.2		Loc. Pâtâligeni, Str I.P.F. Patriarh Nicodim, Jud. Neamt	Nr. niveluri:1; S. construita la sol:20 mp;

B. Partea II. Proprietari și acte

Inscrieri privitoare la dreptul de proprietate și alte drepturi reale		Referințe
/		
Act Administrativ nr. 15471, din 23/11/2022 emis de PRIMĂRIA COMUNEI PIPIRIG;		
B1	Inscrierea posesiei, drept de PROPRIETATE, dobandit prin Lege, cota actuala 1/1, cota initiala 1/1 1) NEGRU NECULAI	A1
Act Administrativ nr. 7709, din 27/04/2023 emis de PRIMĂRIA COMUNEI PIPIRIG;		
B2	Intabulare, drept de PROPRIETATE, dobandit prin Lege, cota actuala 1/1, cota initiala 1/1 1) NEGRU NECULAI	A1.1, A1.2

C. Partea III. SARCINI .

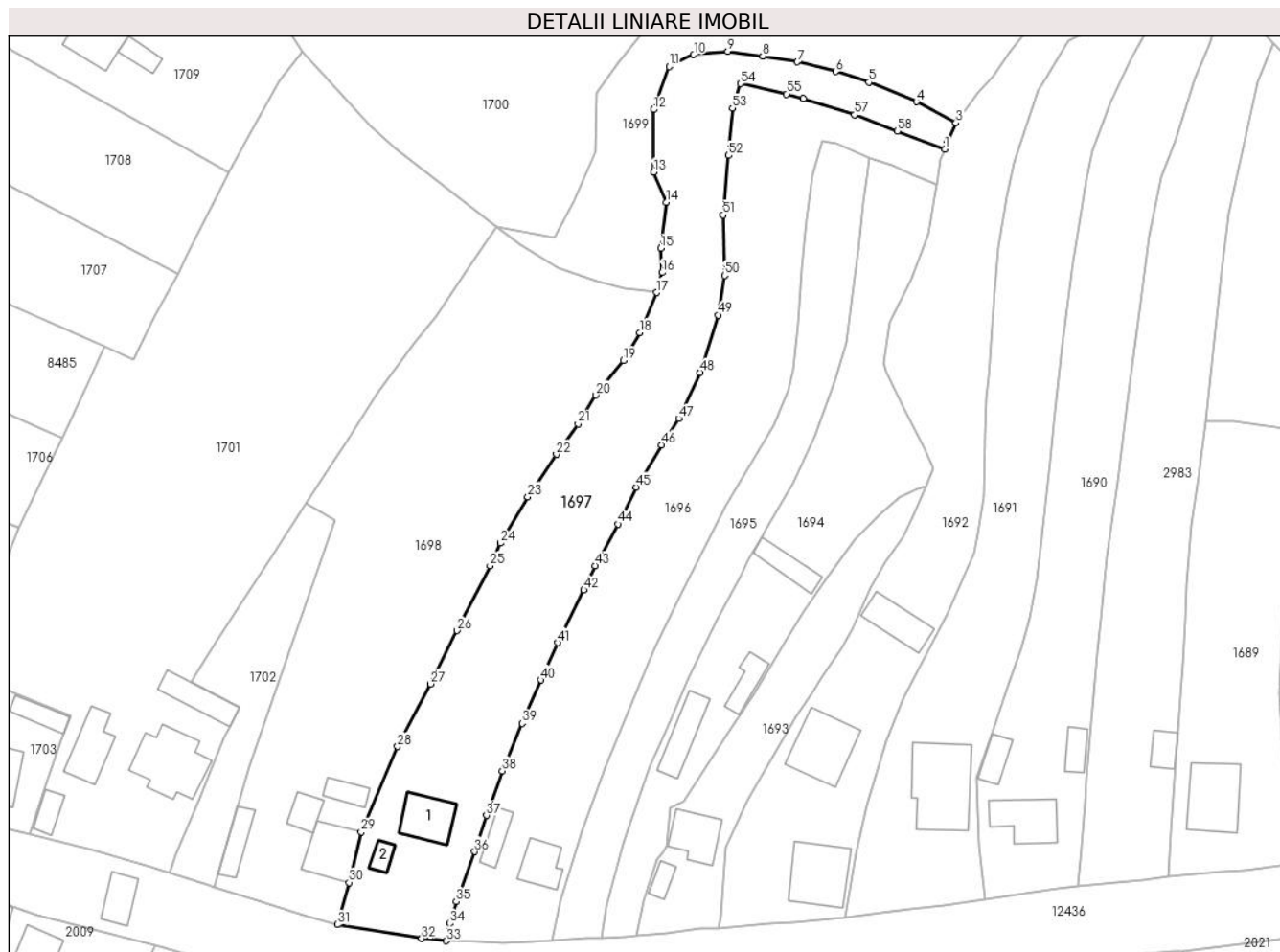
Inscrieri privind dezmembramintele dreptului de proprietate, drepturi reale de garanție și sarcini	Referințe
NU SUNT	

Anexa Nr. 1 La Partea I

Teren

Nr cadastral	Suprafața (mp)*	Observații / Referințe
	3.370	

* Suprafața este determinată în planul de proiecție Stereo 70.



Date referitoare la teren

Crt	Categorie folosință	Intravilan	Suprafața (mp)	Tarla	Parcelă	Nr. topo	Observații / Referințe
1	curți constructii	DA	685	-	-	-	
2	faneata	DA	2.685	-	-	-	

Date referitoare la construcții

Crt	Număr	Destinație construcție	Supraf. (mp)	Situație juridică	Observații / Referințe
A1.1		construcții de locuințe	79	Cu acte	Nr. niveluri:1; S. construita la sol:79 mp;
A1.2		construcții anexa	20	Cu acte	Nr. niveluri:1; S. construita la sol:20 mp;

Lungime Segmente

1) Valorile lungimilor segmentelor sunt obținute din proiecție în plan.

Punct început	X / Y	Punct sfârșit	X / Y	Lungime segment
1	583.809,559 637.317,703	2	583.810,028 637.319,313	1.677
4	583.804,09 637.326,833	5	583.794,887 637.330,611	9.948
7	583.781,091 637.334,523	8	583.774,371 637.335,633	6.811
2	583.810,028 637.319,313	3	583.811,74 637.322,731	3.823
5	583.794,887 637.330,611	6	583.788,485 637.332,643	6.717
8	583.774,371 637.335,633	9	583.767,653 637.336,56	6.782
3	583.811,74 637.322,731	4	583.804,09 637.326,833	8.68
6	583.788,485 637.332,643	7	583.781,091 637.334,523	7.629
9	583.767,653 637.336,56	10	583.761,045 637.335,929	6.638

Punct început	X / Y	Punct sfârșit	X / Y	Lungime segment	Punct început	X / Y	Punct sfârșit	X / Y	Lungime segment	Punct început	X / Y	Punct sfârșit	X / Y	Lungime segment
10	583.761,045 637.335,929	11	583.756,317 637.333,611	5.266	11	583.756,317 637.333,611	12	583.753,263 637.325,304	8.851	12	583.753,263 637.325,304	13	583.753,327 637.313,253	12.051
13	583.753,327 637.313,253	14	583.755,721 637.307,385	6.338	14	583.755,721 637.307,385	15	583.754,67 637.298,519	8.928	15	583.754,67 637.298,519	16	583.754,942 637.293,833	4.694
16	583.754,942 637.293,833	17	583.753,855 637.289,99	3.994	17	583.753,855 637.289,99	18	583.750,597 637.282,277	8.373	18	583.750,597 637.282,277	19	583.747,492 637.276,843	6.259
19	583.747,492 637.276,843	20	583.742,181 637.270,16	8.536	20	583.742,181 637.270,16	21	583.738,709 637.264,645	6.517	21	583.738,709 637.264,645	22	583.734,522 637.258,744	7.236
22	583.734,522 637.258,744	23	583.728,998 637.250,566	9.869	23	583.728,998 637.250,566	24	583.723,745 637.241,63	10.366	24	583.723,745 637.241,63	25	583.721,689 637.237,232	4.855
25	583.721,689 637.237,232	26	583.715,327 637.224,718	14.038	26	583.715,327 637.224,718	27	583.710,22 637.214,424	11.491	27	583.710,22 637.214,424	28	583.703,801 637.202,332	13.69
28	583.703,801 637.202,332	29	583.696,799 637.185,882	17.878	29	583.696,799 637.185,882	30	583.694,442 637.176,084	10.078	30	583.694,442 637.176,084	31	583.692,2 637.167,965	8.423
31	583.692,2 637.167,965	32	583.708,494 637.165,257	16.517	32	583.708,494 637.165,257	33	583.713,263 637.164,821	4.789	33	583.713,263 637.164,821	34	583.713,94 637.168,18	3.427
34	583.713,94 637.168,18	35	583.715,186 637.172,374	4.375	35	583.715,186 637.172,374	36	583.718,71 637.182,072	10.318	36	583.718,71 637.182,072	37	583.720,994 637.189,049	7.341
37	583.720,994 637.189,049	38	583.724,048 637.197,627	9.105	38	583.724,048 637.197,627	39	583.727,889 637.206,803	9.947	39	583.727,889 637.206,803	40	583.731,547 637.215,165	9.127
40	583.731,547 637.215,165	41	583.734,832 637.222,4	7.946	41	583.734,832 637.222,4	42	583.739,822 637.232,56	11.319	42	583.739,822 637.232,56	43	583.741,969 637.237,249	5.157
43	583.741,969 637.237,249	44	583.746,386 637.245,301	9.184	44	583.746,386 637.245,301	45	583.749,966 637.252,408	7.958	45	583.749,966 637.252,408	46	583.754,799 637.260,58	9.494
46	583.754,799 637.260,58	47	583.758,173 637.265,652	6.092	47	583.758,173 637.265,652	48	583.762,301 637.274,541	9.801	48	583.762,301 637.274,541	49	583.765,751 637.285,658	11.64
49	583.765,751 637.285,658	50	583.767,003 637.293,28	7.724	50	583.767,003 637.293,28	51	583.766,719 637.304,946	11.669	51	583.766,719 637.304,946	52	583.767,779 637.316,45	11.553
52	583.767,779 637.316,45	53	583.768,523 637.325,598	9.178	53	583.768,523 637.325,598	54	583.770,075 637.330,314	4.965	54	583.770,075 637.330,314	55	583.778,981 637.328,318	9.127
55	583.778,981 637.328,318	56	583.782,23 637.327,487	3.354	56	583.782,23 637.327,487	57	583.792,09 637.324,283	10.368	57	583.792,09 637.324,283	58	583.800,365 637.321,158	8.845
58	583.800,365 637.321,158	1	583.809,559 637.317,703	9.822										

** Lungimile segmentelor sunt determinate în planul de proiecție Stereo 70 și sunt rotunjite la 1 milimetru.

*** Distanța dintre puncte este formată din segmente cumulate ce sunt mai mici decât valoarea 1 milimetru.

**DATE DESPRE IMOBILUL NR. 1698**

Oficiul de Cadastru și Publicitate Imobiliară NEAMT
Biroul de Cadastru și Publicitate Imobiliară Targu-Neamt

A. Partea I. Descrierea imobilului

TEREN Intravilan

Adresa: Loc. Pâtâligeni, Str I.P.F. Patriarh Nicodim, Jud. Neamt

Nr. Crt	Nr cadastral Nr. topografic	Suprafața* (mp)	Observații / Referințe
A1	53074	4.180	Sector cadastral:44 Teren imprejmuit;

Construcții

Crt	Nr cadastral Nr. topografic	Adresa	Observații / Referințe
A1.1	53074-C1	Loc. Pâtâligeni, Str I.P.F. Patriarh Nicodim, Jud. Neamt	Nr. niveluri:1; S. construita la sol:91 mp; Locuinta, parter
A1.2	53074-C2	Loc. Pâtâligeni, Str I.P.F. Patriarh Nicodim, Jud. Neamt	Nr. niveluri:1; S. construita la sol:36 mp; Anexa, parter
A1.3	53074-C3	Loc. Pâtâligeni, Str I.P.F. Patriarh Nicodim, Jud. Neamt	Nr. niveluri:1; S. construita la sol:32 mp; Grajd, parter
A1.4	53074-C4	Loc. Pâtâligeni, Str I.P.F. Patriarh Nicodim, Jud. Neamt	Nr. niveluri:1; S. construita la sol:47 mp; Anexa, parter

B. Partea II. Proprietari și acte

Inscrieri privitoare la dreptul de proprietate și alte drepturi reale		Referințe
11353 / 25/04/2019		
Act Notarial nr. Contract de vânzare - cumpărare aut. nr. 950, din 24/04/2019 emis de NP David Daniela;		
B1	Intabulare, drept de PROPRIETATE, cu titlu de drept de CUMPĂRARE, dobandit prin Conventie, cota actuala 1/1, cota initiala 1/1 1) PĂȚILIGA IOAN 2) PĂȚILIGA - MITRE VALENTINA, * Bun Comun	A1
B2	Intabulare, drept de PROPRIETATE, cu titlu de drept de CUMPĂRARE, dobandit prin Conventie, cota actuala 1/1, cota initiala 1/1 1) PĂȚILIGA IOAN 2) PĂȚILIGA - MITRE VALENTINA, * Bun Comun	A1.1, A1.2, A1.3, A1.4

C. Partea III. SARCINI

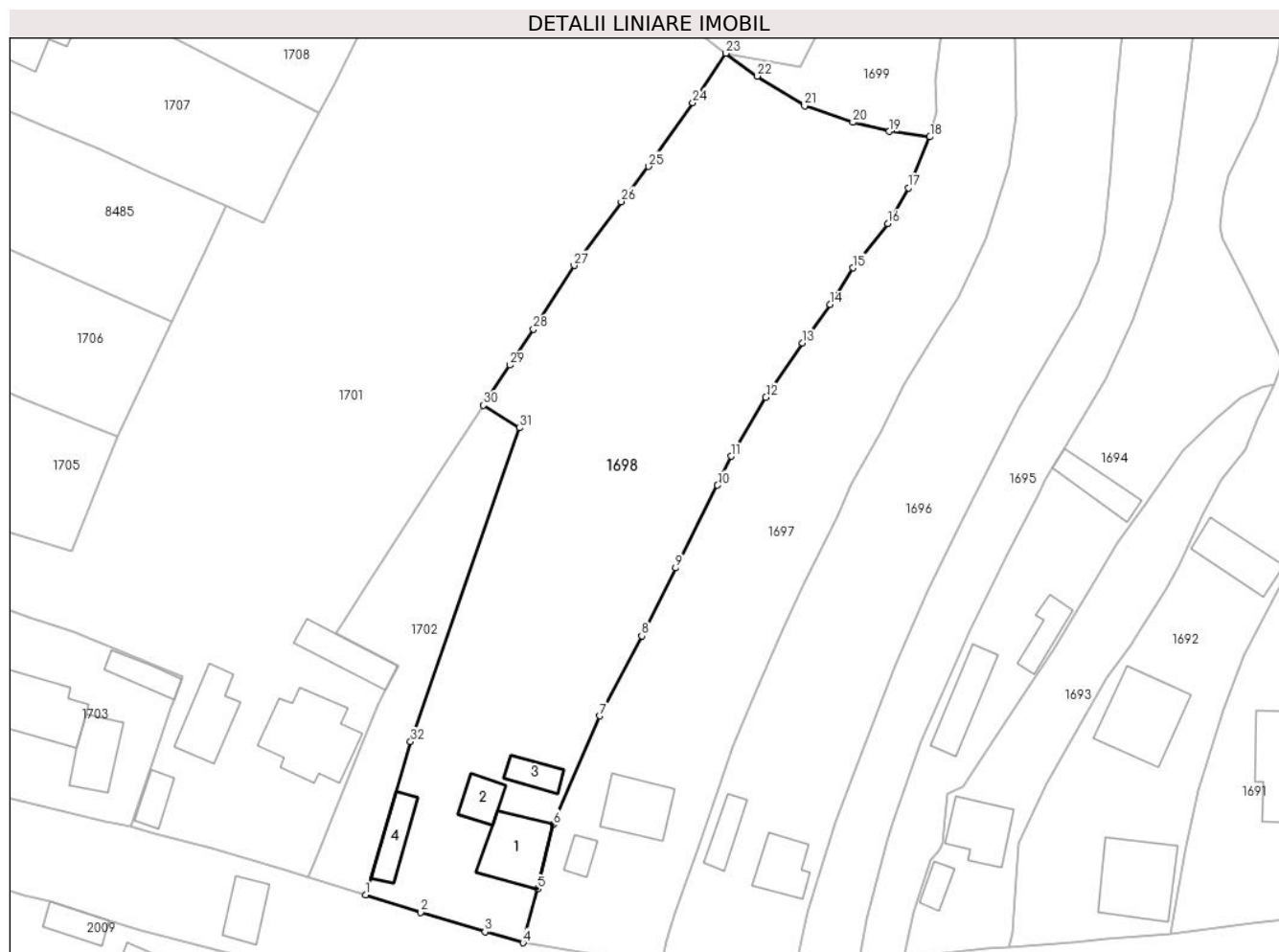
Inscrieri privind dezmembramintele dreptului de proprietate, drepturi reale de garanție și sarcini		Referințe
11353 / 25/04/2019		
Act Notarial nr. Contract de vânzare - cumpărare aut. nr. 950, din 24/04/2019 emis de NP David Daniela;		
C1	Intabulare, drept de UZUFRACT VIAGER, dobandit prin Conventie, cota actuala 1/1, cota initiala 1/1 1) PĂȚILIGA DUMITRU	A1, A1.1
C2	Intabulare, drept de UZUFRACT VIAGER, dobandit prin Conventie, cota actuala 1/1, cota initiala 1/1 1) PĂȚILIGA DUMITRU 2) PĂȚILIGA ELENA	A1.2, A1.3, A1.4

Anexa Nr. 1 La Partea I

Teren

Nr cadastral	Suprafața (mp)*	Observații / Referințe
53074	4.180	

* Suprafața este determinată în planul de proiecție Stereo 70.



Date referitoare la teren

Crt	Categorie folosință	Intra vilan	Suprafața (mp)	Tarla	Parcelă	Nr. topo	Observații / Referințe
1	curți constructii	DA	681	-	-	-	
2	arabil	DA	1.148	-	-	-	
3	faneata	DA	2.350	-	-	-	

Date referitoare la construcții

Crt	Număr	Destinație construcție	Supraf. (mp)	Situație juridică	Observații / Referințe
A1.1	53074-C1	construcții de locuințe	Din acte: 94 Masurata: 91	Cu acte	Nr. niveluri:1; S. construita la sol:91 mp; Locuinta, parter
A1.2	53074-C2	construcții anexa	Din acte: 33 Masurata: 36	Cu acte	Nr. niveluri:1; S. construita la sol:36 mp; Anexa, parter
A1.3	53074-C3	construcții anexa	Din acte: 33 Masurata: 32	Cu acte	Nr. niveluri:1; S. construita la sol:32 mp; Grajd, parter
A1.4	53074-C4	construcții anexa	Din acte: 32 Masurata: 47	Cu acte	Nr. niveluri:1; S. construita la sol:47 mp; Anexa, parter

Lungime Segmente

1) Valorile lungimilor segmentelor sunt obținute din proiecție în plan.

Punct început	X / Y	Punct sfârșit	X / Y	Lungime segment (** (m)
1	583.668,342 637.175,238	2	583.676,722 637.172,593	8.788
3	583.686,455 637.169,617	4	583.692,2 637.167,965	5.978
5	583.694,442 637.176,084	6	583.696,799 637.185,882	10.078
7	583.703,801 637.202,332	8	583.710,22 637.214,424	13.69
9	583.715,327 637.224,718	10	583.721,689 637.237,232	14.038
11	583.723,745 637.241,63	12	583.728,998 637.250,566	10.366
13	583.734,522 637.258,744	14	583.738,709 637.264,645	7.236
15	583.742,181 637.270,16	16	583.747,492 637.276,843	8.536
17	583.750,597 637.282,277	18	583.753,855 637.289,99	8.373
19	583.747,725 637.290,805	20	583.742,191 637.292,183	5.703
21	583.734,882 637.294,676	22	583.727,72 637.299,182	8.462
23	583.722,93 637.302,649	24	583.717,943 637.295,156	9.001
25	583.711,232 637.285,51	26	583.707,085 637.280,184	6.75
27	583.699,969 637.270,501	28	583.693,802 637.260,844	11.458
29	583.690,194 637.255,428	30	583.686,2 637.249,366	7.259
31	583.691,701 637.245,921	32	583.675,18 637.198,425	50.287

Punct început	X / Y	Punct sfârșit	X / Y	Lungime segment (** (m)
2	583.676,722 637.172,593	3	583.686,455 637.169,617	10.178
4	583.692,2 637.167,965	5	583.694,442 637.176,084	8.423
6	583.696,799 637.185,882	7	583.703,801 637.202,332	17.878
8	583.710,22 637.214,424	9	583.715,327 637.224,718	11.491
10	583.721,689 637.237,232	11	583.723,745 637.241,63	4.855
12	583.728,998 637.250,566	13	583.734,522 637.258,744	9.869
14	583.738,709 637.264,645	15	583.742,181 637.270,16	6.517
16	583.747,492 637.276,843	17	583.750,597 637.282,277	6.259
18	583.753,855 637.289,99	19	583.747,725 637.290,805	6.184
20	583.742,191 637.292,183	21	583.734,882 637.294,676	7.722
22	583.727,72 637.299,182	23	583.722,93 637.302,649	5.913
24	583.717,943 637.295,156	25	583.711,232 637.285,51	11.751
26	583.707,085 637.280,184	27	583.699,969 637.270,501	12.017
28	583.693,802 637.260,844	29	583.690,194 637.255,428	6.508
30	583.686,2 637.249,366	31	583.691,701 637.245,921	6.491
32	583.675,18 637.198,425	1	583.668,342 637.175,238	24.174

** Lungimile segmentelor sunt determinate în planul de proiecție Stereo 70 și sunt rotunjite la 1 milimetru.

*** Distanța dintre puncte este formată din segmente cumulate ce sunt mai mici decât valoarea 1 milimetru.

**DATE DESPRE IMOBILUL NR. 1699**

Oficiul de Cadastru și Publicitate Imobiliară NEAMT
Biroul de Cadastru și Publicitate Imobiliară Targu-Neamt

A. Partea I. Descrierea imobilului

TEREN Intravilan

Adresa: Loc. Pâtâligeni, Jud. Neamt

Nr. Crt	Nr cadastral Nr. topografic	Suprafața* (mp)	Observații / Referințe
A1		4.294	Sector cadastral:44 Teren imprejmuit;

B. Partea II. Proprietari și acte

Inscrieri privitoare la dreptul de proprietate și alte drepturi reale		Referințe
/		
Act Administrativ nr. 4494, din 10/03/2023 emis de PRIMĂRIA COMUNEI PIPIRIG;		
B1	Inscrierea posesiei, drept de PROPRIETATE, dobandit prin Lege, cota actuala 1/1, cota initiala 1/1 1) IONIȚĂ DUMITRU	A1

C. Partea III. SARCINI .

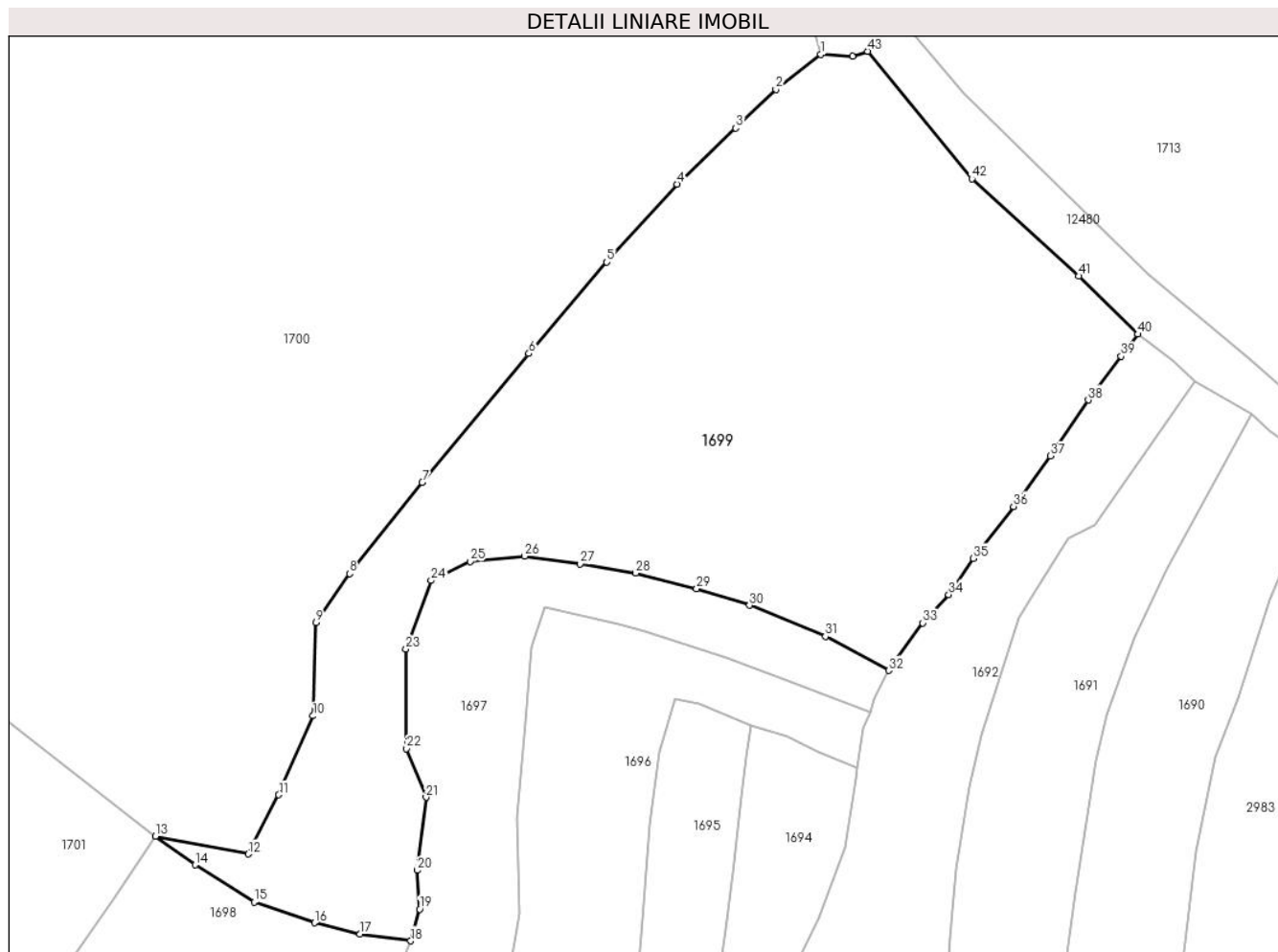
Inscrieri privind dezmembramintele dreptului de proprietate, drepturi reale de garanție și sarcini	Referințe
NU SUNT	

Anexa Nr. 1 La Partea I

Teren

Nr cadastral	Suprafața (mp)*	Observații / Referințe
	4.294	

* Suprafața este determinată în planul de proiecție Stereo 70.



Date referitoare la teren

Crt	Categorie folosință	Intravilan	Suprafața (mp)	Tarla	Parcelă	Nr. topo	Observații / Referințe
1	faneata	DA	4.294	-	-	-	

Lungime Segmente

1) Valorile lungimilor segmentelor sunt obținute din proiecție în plan.

Punct început	X / Y	Punct sfârșit	X / Y	Lungime segment	Punct început	X / Y	Punct sfârșit	X / Y	Lungime segment	Punct început	X / Y	Punct sfârșit	X / Y	Lungime segment
1	583.803,536 637.397,289	2	583.798,09 637.393,083	6.881	2	583.798,09 637.393,083	3	583.793,244 637.388,367	6.762	3	583.793,244 637.388,367	4	583.786,1 637.381,617	9.828
4	583.786,1 637.381,617	5	583.777,6 637.372,165	12.712	5	583.777,6 637.372,165	6	583.768,179 637.361,087	14.542	6	583.768,179 637.361,087	7	583.755,258 637.345,499	20.247
7	583.755,258 637.345,499	8	583.746,461 637.334,443	14.129	8	583.746,461 637.334,443	9	583.742,366 637.328,551	7.175	9	583.742,366 637.328,551	10	583.742,03 637.317,232	11.324
10	583.742,03 637.317,232	11	583.737,864 637.307,665	10.435	11	583.737,864 637.307,665	12	583.734,196 637.300,514	8.037	12	583.734,196 637.300,514	13	583.722,93 637.302,649	11.467
13	583.722,93 637.302,649	14	583.727,72 637.299,182	5.913	14	583.727,72 637.299,182	15	583.734,882 637.294,676	8.462	15	583.734,882 637.294,676	16	583.742,191 637.292,183	7.722
16	583.742,191 637.292,183	17	583.747,725 637.290,805	5.703	17	583.747,725 637.290,805	18	583.753,855 637.289,99	6.184	18	583.753,855 637.289,99	19	583.754,942 637.293,833	3.994

Punct început	X / Y	Punct sfârșit	X / Y	Lungime segment	Punct început	X / Y	Punct sfârșit	X / Y	Lungime segment	Punct început	X / Y	Punct sfârșit	X / Y	Lungime segment
19	583.754,942 637.293,833	20	583.754,67 637.298,519	4.694	20	583.754,67 637.298,519	21	583.755,721 637.307,385	8.928	21	583.755,721 637.307,385	22	583.753,327 637.313,253	6.338
22	583.753,327 637.313,253	23	583.753,263 637.325,304	12.051	23	583.753,263 637.325,304	24	583.756,317 637.333,611	8.851	24	583.756,317 637.333,611	25	583.761,045 637.335,929	5.266
25	583.761,045 637.335,929	26	583.767,653 637.336,56	6.638	26	583.767,653 637.336,56	27	583.774,371 637.335,633	6.782	27	583.774,371 637.335,633	28	583.781,091 637.334,523	6.811
28	583.781,091 637.334,523	29	583.788,485 637.332,643	7.629	29	583.788,485 637.332,643	30	583.794,887 637.330,611	6.717	30	583.794,887 637.330,611	31	583.804,09 637.326,833	9.948
31	583.804,09 637.326,833	32	583.811,74 637.322,731	8.68	32	583.811,74 637.322,731	33	583.815,901 637.328,475	7.093	33	583.815,901 637.328,475	34	583.819,03 637.331,914	4.649
34	583.819,03 637.331,914	35	583.822,026 637.336,282	5.297	35	583.822,026 637.336,282	36	583.826,873 637.342,585	7.951	36	583.826,873 637.342,585	37	583.831,359 637.348,705	7.588
37	583.831,359 637.348,705	38	583.835,939 637.355,475	8.174	38	583.835,939 637.355,475	39	583.839,917 637.360,764	6.618	39	583.839,917 637.360,764	40	583.841,952 637.363,432	3.356
40	583.841,952 637.363,432	41	583.834,787 637.370,472	10.045	41	583.834,787 637.370,472	42	583.821,84 637.382,227	17.487	42	583.821,84 637.382,227	43	583.809,203 637.397,674	19.958
43	583.809,203 637.397,674	44	583.807,358 637.397,078	1.939	44	583.807,358 637.397,078	1	583.803,536 637.397,289	3.828					

** Lungimile segmentelor sunt determinate în planul de proiecție Stereo 70 și sunt rotunjite la 1 milimetru.

*** Distanța dintre puncte este formată din segmente cumulate ce sunt mai mici decât valoarea 1 milimetru.



DATE DESPRE IMOBILUL NR. 1700

Oficiul de Cadastru și Publicitate Imobiliară NEAMT
Biroul de Cadastru și Publicitate Imobiliară Targu-Neamt

A. Partea I. Descrierea imobilului

TEREN Intravilan

Adresa: Loc. Pâtâligeni, Str Pietrarului, Jud. Neamt

Nr. Crt	Nr cadastral Nr. topografic	Suprafața* (mp)	Observații / Referințe
A1		11.402	Sector cadastral:44 Teren neimpregmuit;

Construcții

Crt	Nr cadastral Nr. topografic	Adresa	Observații / Referințe
A1.1		Loc. Pâtâligeni, Str Pietrarului, Jud. Neamt	Nr. niveluri:1; S. construita la sol:129 mp;
A1.2		Loc. Pâtâligeni, Str Pietrarului, Jud. Neamt	Nr. niveluri:1; S. construita la sol:48 mp;
A1.3		Loc. Pâtâligeni, Str Pietrarului, Jud. Neamt	Nr. niveluri:1; S. construita la sol:34 mp;

B. Partea II. Proprietari și acte

Inscrieri privitoare la dreptul de proprietate și alte drepturi reale		Referințe
/		
Act Notarial nr. 1406, din 17/09/1992 emis de NOTARIAT DE STAT JUDETEAN NEAMȚ;		
B1	Intabulare, drept de PROPRIETATE, dobandit prin Succesiune, cota actuala 9000/11402, cota initiala 9000/11402 1) BISTRICEANU ION , - soti	A1
Act Administrativ nr. 664, din 13/01/2023 emis de PRIMĂRIA COMUNEI PIPIRIG;		
B2	Inscrierea posesiei, drept de PROPRIETATE, dobandit prin Lege, cota actuala 2402/11402, cota initiala 2402/11402 1) BISTRICEANU ION , - soti 2) BISTRICEANU MARIA	A1
Act Administrativ nr. 7709, din 27/04/2023 emis de PRIMĂRIA COMUNEI PIPIRIG;		
B3	Intabulare, drept de PROPRIETATE, dobandit prin Lege, cota actuala 1/1, cota initiala 1/1 1) BISTRICEANU ION , - soti 2) BISTRICEANU MARIA	A1.1, A1.2, A1.3

C. Partea III. SARCINI .

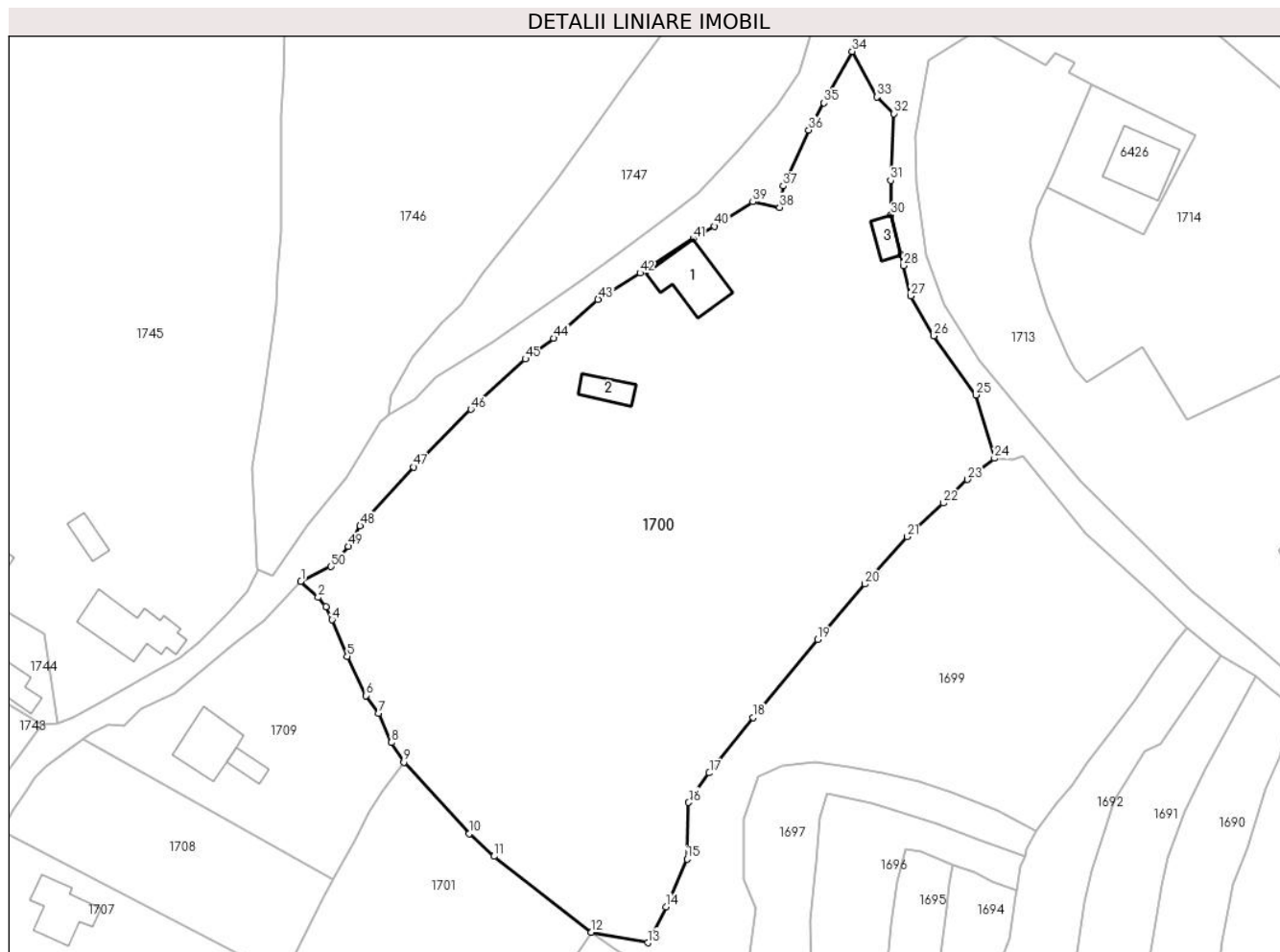
Inscrieri privind dezmembramintele dreptului de proprietate, drepturi reale de garanție și sarcini	Referințe
NU SUNT	

Anexa Nr. 1 La Partea I

Teren

Nr cadastral	Suprafața (mp)*	Observații / Referințe
	11.402	

* Suprafața este determinată în planul de proiecție Stereo 70.



Date referitoare la teren

Crt	Categorie folosință	Intravilan	Suprafața (mp)	Tarla	Parcelă	Nr. topo	Observații / Referințe
1	curți construcții	DA	1.938	-	-	-	
2	arabil	DA	712	-	-	-	
3	faneata	DA	8.752	-	-	-	

Date referitoare la construcții

Crt	Număr	Destinație construcție	Supraf. (mp)	Situație juridică	Observații / Referințe
A1.1		construcții de locuințe	129	Cu acte	Nr. niveluri:1; S. construita la sol:129 mp;
A1.2		construcții anexa	48	Cu acte	Nr. niveluri:1; S. construita la sol:48 mp;
A1.3		construcții anexa	34	Cu acte	Nr. niveluri:1; S. construita la sol:34 mp;

Lungime Segmente

1) Valorile lungimilor segmentelor sunt obținute din proiecție în plan.

Punct început	X / Y	Punct sfârșit	X / Y	Lungime segment	Punct început	X / Y	Punct sfârșit	X / Y	Lungime segment
1	583.664,796 637.372,739	2	583.668,249 637.369,512	4.726	2	583.668,249 637.369,512	3	583.669,774 637.367,659	2.4
					3	583.669,774 637.367,659	4	583.671,043 637.365,043	2.908

Punct început	X / Y	Punct sfârșit	X / Y	Lungime segment	Punct început	X / Y	Punct sfârșit	X / Y	Lungime segment	Punct început	X / Y	Punct sfârșit	X / Y	Lungime segment
4	583.671,043 637.365,043	5	583.674,075 637.357,741	7.906	5	583.674,075 637.357,741	6	583.677,827 637.349,896	8.696	6	583.677,827 637.349,896	7	583.680,289 637.346,346	4.32
7	583.680,289 637.346,346	8	583.682,922 637.340,511	6.402	8	583.682,922 637.340,511	9	583.685,365 637.336,566	4.64	9	583.685,365 637.336,566	10	583.698,508 637.322,323	19.38
10	583.698,508 637.322,323	11	583.703,439 637.317,793	6.696	11	583.703,439 637.317,793	12	583.722,93 637.302,649	24.68 3	12	583.722,93 637.302,649	13	583.734,196 637.300,514	11.46 7
13	583.734,196 637.300,514	14	583.737,864 637.307,665	8.037	14	583.737,864 637.307,665	15	583.742,03 637.317,232	10.43 5	15	583.742,03 637.317,232	16	583.742,366 637.328,551	11.32 4
16	583.742,366 637.328,551	17	583.746,461 637.334,443	7.175	17	583.746,461 637.334,443	18	583.755,258 637.345,499	14.12 9	18	583.755,258 637.345,499	19	583.768,179 637.361,087	20.24 7
19	583.768,179 637.361,087	20	583.777,6 637.372,165	14.54 2	20	583.777,6 637.372,165	21	583.786,1 637.381,617	12.71 2	21	583.786,1 637.381,617	22	583.793,244 637.388,367	9.828
22	583.793,244 637.388,367	23	583.798,09 637.393,083	6.762	23	583.798,09 637.393,083	24	583.803,536 637.397,289	6.881	24	583.803,536 637.397,289	25	583.799,774 637.409,957	13.21 5
25	583.799,774 637.409,957	26	583.791,43 637.421,758	14.45 3	26	583.791,43 637.421,758	27	583.786,784 637.429,73	9.227	27	583.786,784 637.429,73	28	583.785,35 637.435,789	6.226
28	583.785,35 637.435,789	29	583.784,847 637.437,944	2.213	29	583.784,847 637.437,944	30	583.782,829 637.445,883	8.191	30	583.782,829 637.445,883	31	583.782,749 637.452,811	6.928
31	583.782,749 637.452,811	32	583.783,452 637.466,156	13.36 4	32	583.783,452 637.466,156	33	583.780,017 637.469,506	4.798	33	583.780,017 637.469,506	34	583.775,072 637.478,581	10.33 5
34	583.775,072 637.478,581	35	583.769,414 637.468,315	11.72 2	35	583.769,414 637.468,315	36	583.766,373 637.462,879	6.229	36	583.766,373 637.462,879	37	583.761,229 637.451,702	12.30 4
37	583.761,229 637.451,702	38	583.760,556 637.447,422	4.333	38	583.760,556 637.447,422	39	583.755,195 637.448,529	5.474	39	583.755,195 637.448,529	40	583.747,543 637.443,65	9.075
40	583.747,543 637.443,65	41	583.743,273 637.441,163	4.941	41	583.743,273 637.441,163	42	583.732,622 637.434,317	12.66 1	42	583.732,622 637.434,317	43	583.724,259 637.429,022	9.898
43	583.724,259 637.429,022	44	583.715,374 637.421,258	11.79 9	44	583.715,374 637.421,258	45	583.709,712 637.417,144	6.999	45	583.709,712 637.417,144	46	583.698,813 637.407,075	14.83 8
46	583.698,813 637.407,075	47	583.687,365 637.395,538	16.25 3	47	583.687,365 637.395,538	48	583.676,654 637.383,812	15.88 2	48	583.676,654 637.383,812	49	583.674,262 637.379,684	4.771
49	583.674,262 637.379,684	50	583.670,815 637.375,662	5.297	50	583.670,815 637.375,662	1	583.664,796 637.372,739	6.691					

** Lungimile segmentelor sunt determinate în planul de proiecție Stereo 70 și sunt rotunjite la 1 milimetru.

*** Distanța dintre puncte este formată din segmente cumulate ce sunt mai mici decât valoarea 1 milimetru.

**DATE DESPRE IMOBILUL NR. 1701**

Oficiul de Cadastru și Publicitate Imobiliară NEAMT
Biroul de Cadastru și Publicitate Imobiliară Targu-Neamt

A. Partea I. Descrierea imobilului

TEREN Intravilan

Adresa: Loc. Pâtâligeni, Str I.P.F. Patriarh Nicodim, Jud. Neamt

Nr. Crt	Nr cadastral Nr. topografic	Suprafața* (mp)	Observații / Referințe
A1	51157	Din acte: 7.079 Maturata: 7.118	Sector cadastral:44 Teren imprejmuit;

Construcții

Crt	Nr cadastral Nr. topografic	Adresa	Observații / Referințe
A1.1	51157-C1	Loc. Pâtâligeni, Str I.P.F. Patriarh Nicodim, Jud. Neamt	Nr. niveluri:1; S. construita la sol:81 mp; Casă de locuit, construită din bolțari, acoperită cu tablă, compusă din două camere, bucatărie, baie, magazie și terasă
A1.2	51157-C2	Loc. Pâtâligeni, Str I.P.F. Patriarh Nicodim, Jud. Neamt	Nr. niveluri:1; S. construita la sol:65 mp; Construcție anexă (grajd) din bolțari, acoperită cu plăci de azbociment, compusă din patru încăperi
A1.3	51157-C3	Loc. Pâtâligeni, Str I.P.F. Patriarh Nicodim, Jud. Neamt	Nr. niveluri:1; S. construita la sol:30 mp; Construcție anexă (bucătărie de vară) din lemn, acoperită cu draniță, compusă dintr-o cameră și hol
A1.4		Loc. Pâtâligeni, Str I.P.F. Patriarh Nicodim, Jud. Neamt	Nr. niveluri:2; S. construita la sol:142 mp;

B. Partea II. Proprietari și acte

Inscrieri privitoare la dreptul de proprietate și alte drepturi reale		Referințe
11833 / 11/07/2013		
Act Notarial nr. 309 contract de vânzare, din 10/07/2013 emis de Andronache Laura;		
B1	Intabulare, drept de PROPRIETATE, dobandit prin Conventie, cota actuala 1/1, cota initiala 1/1 1) APARASCHIVEI DUMITRU FLORIN, necăsătorit	A1, A1.1, A1.2, A1.3
/		
Act Administrativ nr. 7709, din 27/04/2023 emis de PRIMARIA COMUNEI PIPIRIG;		
B2	Intabulare, drept de PROPRIETATE, dobandit prin Lege, cota actuala 1/1, cota initiala 1/1 1) APARASCHIVEI DUMITRU FLORIN, necăsătorit	A1.4

C. Partea III. SARCINI

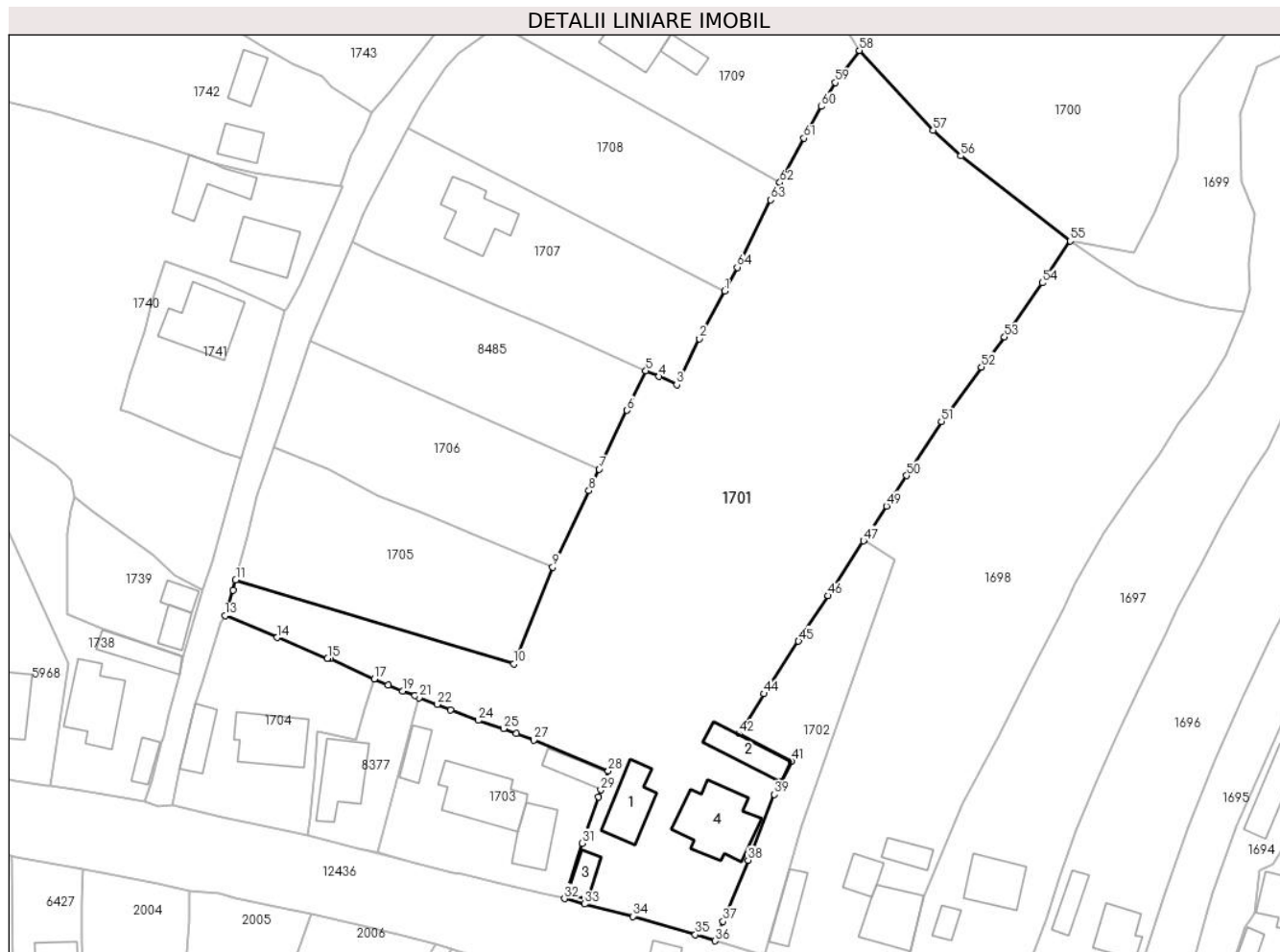
Inscrieri privind dezmembramintele dreptului de proprietate, drepturi reale de garanție și sarcini		Referințe
11833 / 11/07/2013		
Act Notarial nr. 309 contract de vânzare, din 10/07/2013 emis de Andronache Laura;		
C1	Intabulare, drept de UZUFRACT VIAGER, cota actuala 1/1, cota initiala 1/1 1) APARASCHIVEI DUMITRU 2) APARASCHIVEI EVA, soți	A1, A1.1, A1.2, A1.3

Anexa Nr. 1 La Partea I

Teren

Nr cadastral	Suprafața (mp)*	Observații / Referințe
51157	Din acte: 7.079 Masurata: 7.118	

* Suprafața este determinată în planul de proiecție Stereo 70.



Date referitoare la teren

Crt	Categorie folosință	Intravilan	Suprafața (mp)	Tarla	Parcelă	Nr. topo	Observații / Referințe
1	curți constructii	DA	1.102	-	-	-	
2	faneata	DA	6.016	-	-	-	

Date referitoare la construcții

Crt	Număr	Destinație construcție	Supraf. (mp)	Situație juridică	Observații / Referințe
A1.1	51157-C1	construcții de locuințe	Din acte: 110 Masurata: 81	Cu acte	Nr. niveluri:1; S. construita la sol:81 mp; Casă de locuit, construită din bolțari, acoperită cu tablă, compusă din două camere, bucatărie, baie, magazie și terasă
A1.2	51157-C2	construcții anexa	Din acte: 64 Masurata: 65	Cu acte	Nr. niveluri:1; S. construita la sol:65 mp; Construcție anexă (grajd) din bolțari, acoperită cu plăci de azbociment, compusă din patru încăperi
A1.3	51157-C3	construcții anexa	Din acte: 28 Masurata: 30	Cu acte	Nr. niveluri:1; S. construita la sol:30 mp; Construcție anexă (bucătărie de vară) din lemn, acoperită cu draniță, compusă dintr-o cameră și hol
A1.4		construcții de locuințe	142	Cu acte	Nr. niveluri:2; S. construita la sol:142 mp;

Lungime Segmente

1) Valorile lungimilor segmentelor sunt obținute din proiecție în plan.

Punct început	X / Y	Punct sfârșit	X / Y	Lungime segment	Punct început	X / Y	Punct sfârșit	X / Y	Lungime segment	Punct început	X / Y	Punct sfârșit	X / Y	Lungime segment
1	583.661,368 637.293,686	2	583.656,889 637.285,193	9.602	2	583.656,889 637.285,193	3	583.652,814 637.276,999	9.151	3	583.652,814 637.276,999	4	583.649,682 637.278,474	3.462
4	583.649,682 637.278,474	5	583.647,312 637.279,486	2.577	5	583.647,312 637.279,486	6	583.643,977 637.272,471	7.767	6	583.643,977 637.272,471	7	583.638,995 637.261,987	11.608
7	583.638,995 637.261,987	8	583.637,176 637.258,159	4.238	8	583.637,176 637.258,159	9	583.630,705 637.244,556	15.064	9	583.630,705 637.244,556	10	583.623,789 637.227,31	18.581
10	583.623,789 637.227,31	11	583.574,239 637.242,227	51.747	11	583.574,239 637.242,227	12	583.573,751 637.240,46	1.833	12	583.573,751 637.240,46	13	583.572,366 637.235,882	4.783
13	583.572,366 637.235,882	14	583.581,626 637.231,975	10.05	14	583.581,626 637.231,975	15	583.590,593 637.228,293	9.694	15	583.590,593 637.228,293	16	583.591,1 637.228,204	0.515
16	583.591,1 637.228,204	17	583.598,9 637.224,629	8.58	17	583.598,9 637.224,629	18	583.601,384 637.223,533	2.715	18	583.601,384 637.223,533	19	583.603,961 637.222,481	2.783
19	583.603,961 637.222,481	20	583.606,2 637.221,646	2.39	20	583.606,2 637.221,646	21	583.606,915 637.221,27	0.808	21	583.606,915 637.221,27	22	583.610,126 637.220,05	3.435
22	583.610,126 637.220,05	23	583.612,533 637.219,049	2.607	23	583.612,533 637.219,049	24	583.617,446 637.217,222	5.242	24	583.617,446 637.217,222	25	583.622,009 637.215,752	4.794
25	583.622,009 637.215,752	26	583.624,255 637.214,938	2.389	26	583.624,255 637.214,938	27	583.627,337 637.213,718	3.315	27	583.627,337 637.213,718	28	583.640,619 637.208,245	14.365
28	583.640,619 637.208,245	29	583.639,295 637.204,841	3.652	29	583.639,295 637.204,841	30	583.638,892 637.203,567	1.336	30	583.638,892 637.203,567	31	583.636,003 637.195,348	8.712
31	583.636,003 637.195,348	32	583.632,827 637.185,492	10.355	32	583.632,827 637.185,492	33	583.636,411 637.184,51	3.716	33	583.636,411 637.184,51	34	583.645,001 637.182,32	8.865
34	583.645,001 637.182,32	35	583.656,136 637.179,08	11.597	35	583.656,136 637.179,08	36	583.659,689 637.177,957	3.726	36	583.659,689 637.177,957	37	583.661,079 637.181,417	3.729
37	583.661,079 637.181,417	38	583.665,523 637.192,337	11.79	38	583.665,523 637.192,337	39	583.670,246 637.204,028	12.609	39	583.670,246 637.204,028	40	583.671,383 637.206,264	2.508
40	583.671,383 637.206,264	41	583.673,27 637.209,978	4.166	41	583.673,27 637.209,978	42	583.663,898 637.214,864	10.569	42	583.663,898 637.214,864	43	583.664,876 637.216,447	1.861
43	583.664,876 637.216,447	44	583.668,353 637.221,989	6.542	44	583.668,353 637.221,989	45	583.674,532 637.231,323	11.194	45	583.674,532 637.231,323	46	583.679,812 637.239,444	9.687
46	583.679,812 637.239,444	47	583.686,083 637.249,189	11.588	47	583.686,083 637.249,189	48	583.686,2 637.249,366	0.212	48	583.686,2 637.249,366	49	583.690,194 637.255,428	7.259
49	583.690,194 637.255,428	50	583.693,802 637.260,844	6.508	50	583.693,802 637.260,844	51	583.699,969 637.270,501	11.458	51	583.699,969 637.270,501	52	583.707,085 637.280,184	12.017
52	583.707,085 637.280,184	53	583.711,232 637.285,51	6.75	53	583.711,232 637.285,51	54	583.717,943 637.295,156	11.751	54	583.717,943 637.295,156	55	583.722,93 637.302,649	9.001
55	583.722,93 637.302,649	56	583.703,439 637.317,793	24.683	56	583.703,439 637.317,793	57	583.698,508 637.322,323	6.696	57	583.698,508 637.322,323	58	583.685,365 637.336,566	19.38
58	583.685,365 637.336,566	59	583.681,081 637.330,843	7.149	59	583.681,081 637.330,843	60	583.678,563 637.326,588	4.944	60	583.678,563 637.326,588	61	583.675,481 637.320,943	6.432
61	583.675,481 637.320,943	62	583.671,211 637.313,058	8.967	62	583.671,211 637.313,058	63	583.669,533 637.309,961	3.522	63	583.669,533 637.309,961	64	583.663,61 637.297,938	13.403
64	583.663,61 637.297,938	1	583.661,368 637.293,686	4.807										

** Lungimile segmentelor sunt determinate în planul de proiecție Stereo 70 și sunt rotunjite la 1 milimetru.

*** Distanța dintre puncte este formată din segmente cumulate ce sunt mai mici decât valoarea 1 milimetru.

**DATE DESPRE IMOBILUL NR. 1702**

Oficiul de Cadastru și Publicitate Imobiliară NEAMT
Biroul de Cadastru și Publicitate Imobiliară Targu-Neamt

A. Partea I. Descrierea imobilului

TEREN Intravilan

Adresa: Loc. Pâtâligeni, Str I.P.F. Patriarh Nicodim, Jud. Neamt

Nr. Crt	Nr cadastral Nr. topografic	Suprafața* (mp)	Observații / Referințe
A1	52915	715	Sector cadastral:44 Teren imprejmuit;

B. Partea II. Proprietari și acte

Inscrieri privitoare la dreptul de proprietate și alte drepturi reale		Referințe
11356 / 25/04/2019		
Contract De Vânzare-Cumpărare nr. 951, din 24/04/2019 emis de NP David Daniela (act administrativ nr 10459 - certificat pentru atestarea că petentul este cunoscut ca proprietar din 06.09.2018, emis de Primăria Comunei Pipirig; act administrativ nr 5639 - certificat de atestare fiscală din 17.04.2019, emis de Comuna Pipirig; act administrativ nr 10460 - proces verbal de identificare a imobilului din 06.09.2018, emis de Primăria Comunei Pipirig);		
B1	Intabulare, drept de PROPRIETATE, cu titlu de drept de cumpărare, dobândit prin Convenție, cota actuala 1/1, cota initiala 1/1 1) PĂȚILIGA VASILICA 2) PĂȚILIGA DUMITRU	A1

C. Partea III. SARCINI

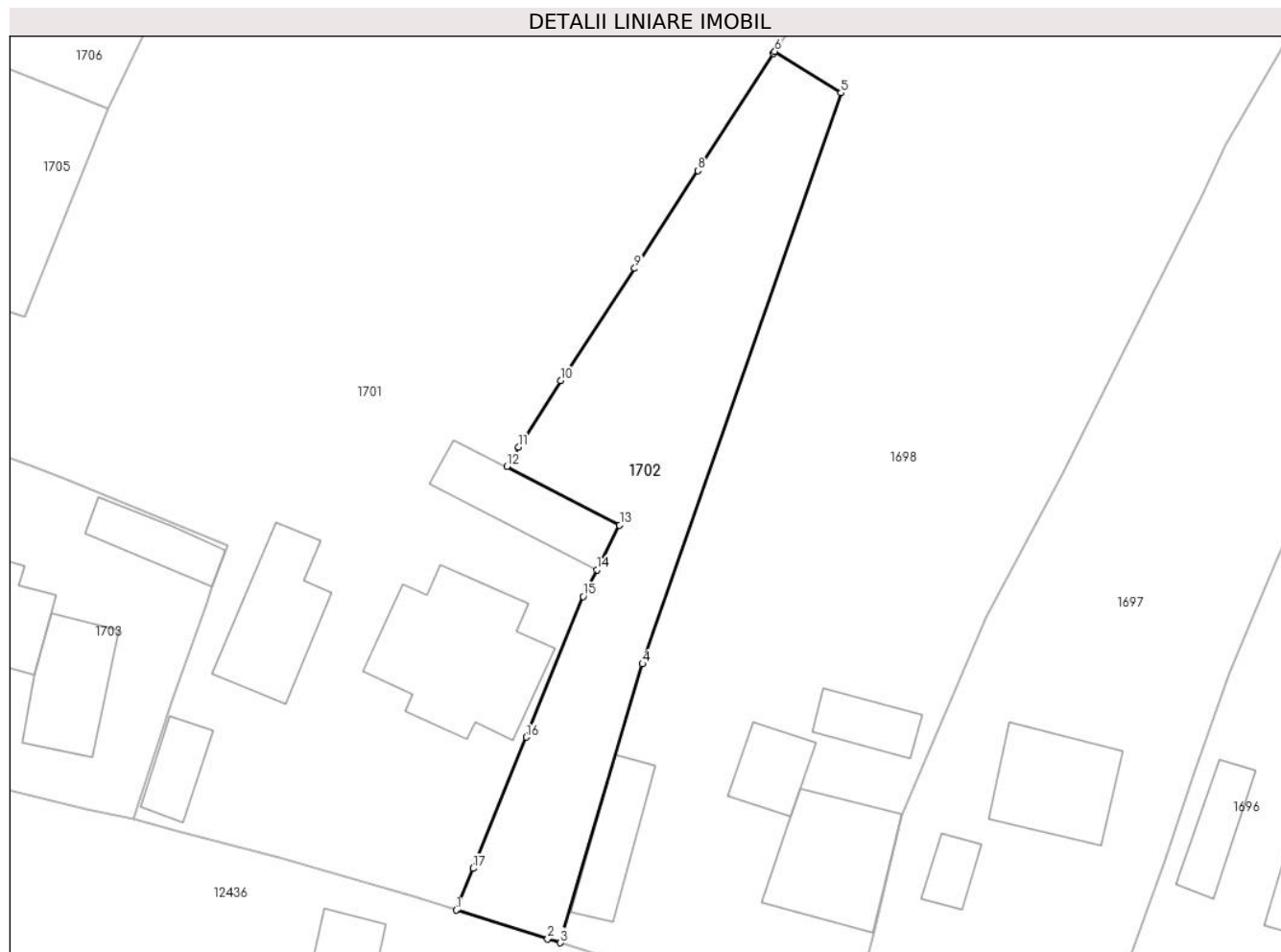
Inscrieri privind dezmembramintele dreptului de proprietate, drepturi reale de garanție și sarcini		Referințe
11356 / 25/04/2019		
Contract De Vânzare-Cumpărare nr. 951, din 24/04/2019 emis de NP David Daniela (act administrativ nr 10459 - certificat pentru atestarea că petentul este cunoscut ca proprietar din 06.09.2018, emis de Primăria Comunei Pipirig; act administrativ nr 5639 - certificat de atestare fiscală din 17.04.2019, emis de Comuna Pipirig; act administrativ nr 10460 - proces verbal de identificare a imobilului din 06.09.2018, emis de Primăria Comunei Pipirig);		
C1	Intabulare, drept de UZUFRACT VIAGER, dobândit prin Convenție, cota actuala 1/1, cota initiala 1/1 1) PĂȚILIGA DUMITRU	A1

Anexa Nr. 1 La Partea I

Teren

Nr cadastral	Suprafața (mp)*	Observații / Referințe
52915	715	

* Suprafața este determinată în planul de proiecție Stereo 70.



Date referitoare la teren

Crt	Categorie folosință	Intravilan	Suprafața (mp)	Tarla	Parcelă	Nr. topo	Observații / Referințe
1	faneata	DA	715	-	-	-	

Lungime Segmente

1) Valorile lungimilor segmentelor sunt obținute din proiecție în plan.

Punct început	X / Y	Punct sfârșit	X / Y	Lungime segment (** (m)
1	583.659,689 637.177,957	2	583.667,277 637.175,574	7.953
2	583.667,277 637.175,574	3	583.668,342 637.175,238	1.117
3	583.668,342 637.175,238	4	583.675,18 637.198,425	24.174
4	583.675,18 637.198,425	5	583.691,701 637.245,921	50.287
5	583.691,701 637.245,921	6	583.686,2 637.249,366	6.491

Punct început	X / Y	Punct sfârșit	X / Y	Lungime segment (** (m)
6	583.686,2 637.249,366	7	583.686,083 637.249,189	0.212
7	583.686,083 637.249,189	8	583.679,812 637.239,444	11.588
8	583.679,812 637.239,444	9	583.674,532 637.231,323	9.687
9	583.674,532 637.231,323	10	583.668,353 637.221,989	11.194
10	583.668,353 637.221,989	11	583.664,876 637.216,447	6.542
11	583.664,876 637.216,447	12	583.663,898 637.214,864	1.861
12	583.663,898 637.214,864	13	583.673,27 637.209,978	10.569
13	583.673,27 637.209,978	14	583.671,383 637.206,264	4.166
14	583.671,383 637.206,264	15	583.670,246 637.204,028	2.508
15	583.670,246 637.204,028	16	583.665,523 637.192,337	12.609
16	583.665,523 637.192,337	17	583.661,079 637.181,417	11.79
17	583.661,079 637.181,417	1	583.659,689 637.177,957	3.729

** Lungimile segmentelor sunt determinate în planul de proiecție Stereo 70 și sunt rotunjite la 1 milimetru.

*** Distanța dintre puncte este formată din segmente cumulate ce sunt mai mici decât valoarea 1 milimetru.



DATE DESPRE IMOBILUL NR. 1703

Oficiul de Cadastru și Publicitate Imobiliară NEAMT
Biroul de Cadastru și Publicitate Imobiliară Targu-Neamt

A. Partea I. Descrierea imobilului

TEREN Intravilan

Nr. CF vechi:356
Nr. cadastral vechi:461

Adresa: Loc. Pâtâligeni, Str I.P.F. Patriarh Nicodim, Jud. Neamt

Nr. Crt	Nr cadastral Nr. topografic	Suprafața* (mp)	Observații / Referințe
A1	50895	930	Sector cadastral:44 Teren imprejmuit;

Construcții

Crt	Nr cadastral Nr. topografic	Adresa	Observații / Referințe
A1.1	50895-C1	Loc. Pâtâligeni, Str I.P.F. Patriarh Nicodim, Jud. Neamt	Nr. niveluri:2; S. construita la sol:124 mp; Casă de locuit (P+M), construită din lemn pe fundație de piatră, acoperită cu dramiță
A1.2	50895-C2	Loc. Pâtâligeni, Str I.P.F. Patriarh Nicodim, Jud. Neamt	Nr. niveluri:1; S. construita la sol:35 mp; Bucătărie de vară, construită din lemn pe fundație de piatră acoperită cu dramiță
A1.3		Loc. Pâtâligeni, Str I.P.F. Patriarh Nicodim, Jud. Neamt	Nr. niveluri:1; S. construita la sol:66 mp;
A1.4		Loc. Pâtâligeni, Str I.P.F. Patriarh Nicodim, Jud. Neamt	Nr. niveluri:1; S. construita la sol:38 mp;

B. Partea II. Proprietari și acte

Inscrieri privitoare la dreptul de proprietate și alte drepturi reale		Referințe
2103 / 16/03/2007		
Contract De Vanzare-Cumparare nr. 564, din 15/03/2007 emis de BNP Teodorescu Haralambie;		
B1	Intabulare, drept de PROPRIETATE, dobandit prin Conventie, cota actuala 1/1, cota initiala 1/1 1) IONIȚĂ CORNEL 2) IONIȚĂ ILEANA IULIANA, - soti OBSERVATII: (provenita din conversia CF 356)	A1, A1.1, A1.2
/		
Act Administrativ nr. 7709, din 27/04/2023 emis de PRIMĂRIA COMUNEI PIPIRIG;		
B2	Intabulare, drept de PROPRIETATE, dobandit prin Lege, cota actuala 1/1, cota initiala 1/1 1) IONIȚĂ CORNEL 2) IONIȚĂ ILEANA IULIANA, - soti	A1.3, A1.4
11150 / 02/07/2013		
Act Administrativ nr. 773 referat privind re poziționare imobil, din 25/06/2013 emis de OCPI;		
B2	Se notează re poziționarea imobilului în baza referatului nr. 773/25.06.2013, întocmit de consilier Baesu Mugurel, deoarece s-a constatat o neconcordanța virtuală, în sensul că datele referitoare la amplasamentul imobilului cu ncp 461 sunt eronate, coordonatele corecte fiind reprezentate în dosarul de re poziționare întocmit de PFA Baltatescu Adrian, în urma măsurătorilor efectuate la teren.	A1, A1.1, A1.2

C. Partea III. SARCINI .

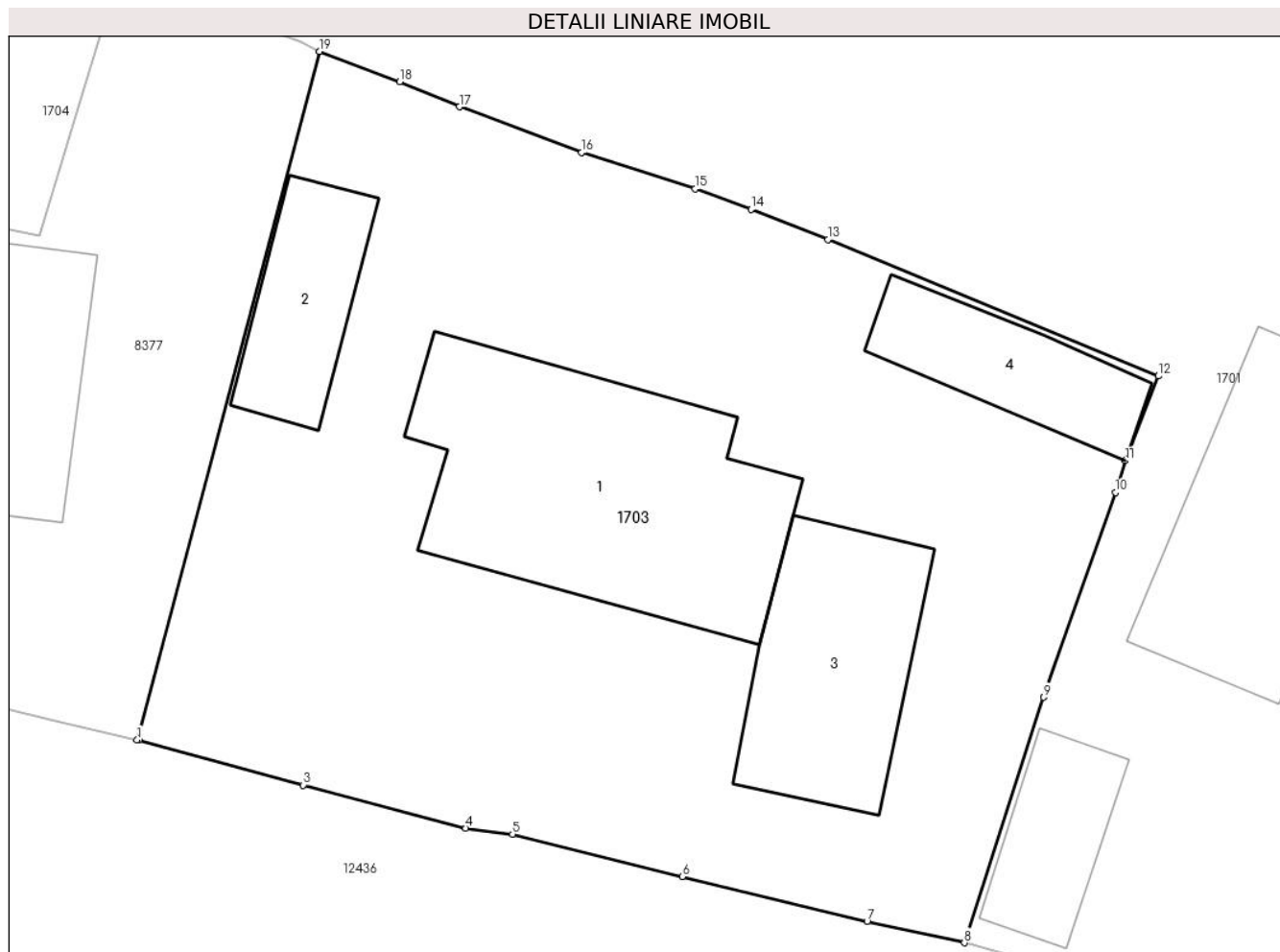
Inscrieri privind dezmembramentele dreptului de proprietate, drepturi reale de garanție și sarcini	Referințe
NU SUNT	

Anexa Nr. 1 La Partea I

Teren

Nr cadastral	Suprafața (mp)*	Observații / Referințe
50895	930	

* Suprafața este determinată în planul de proiecție Stereo 70.



Date referitoare la teren

Crt	Categorie folosință	Intravilan	Suprafața (mp)	Tarla	Parcelă	Nr. topo	Observații / Referințe
1	curți constructii	DA	930	-	-	-	

Date referitoare la construcții

Crt	Număr	Destinație construcție	Supraf. (mp)	Situație juridică	Observații / Referințe
A1.1	50895-C1	construcții de locuințe	Din acte: 100 Masurata: 124	Cu acte	Nr. niveluri:2; S. construita la sol:124 mp; Casă de locuit (P+M), construită din lemn pe fundație de piatră, acoperită cu dramidă
A1.2	50895-C2	construcții anexa	Din acte: 23 Masurata: 35	Cu acte	Nr. niveluri:1; S. construita la sol:35 mp; Bucătărie de vară, construită din lemn pe fundație de piatră acoperită cu dramidă
A1.3		construcții anexa	66	Cu acte	Nr. niveluri:1; S. construita la sol:66 mp;
A1.4		construcții anexa	38	Cu acte	Nr. niveluri:1; S. construita la sol:38 mp;

Lungime Segmente

1) Valorile lungimilor segmentelor sunt obținute din proiecție în plan.

Punct început	X / Y	Punct sfârșit	X / Y	Lungime segment (** (m)
---------------	-------	---------------	-------	-------------------------

Punct început	X / Y	Punct sfârșit	X / Y	Lungime segment (** (m)
1	583.599,579 637.193,641	2	583.599,652 637.193,624	0.075
2	583.599,652 637.193,624	3	583.606,253 637.191,819	6.843
3	583.606,253 637.191,819	4	583.612,785 637.190,092	6.756
4	583.612,785 637.190,092	5	583.614,664 637.189,853	1.894
5	583.614,664 637.189,853	6	583.621,485 637.188,143	7.032
6	583.621,485 637.188,143	7	583.628,913 637.186,348	7.642
7	583.628,913 637.186,348	8	583.632,827 637.185,492	4.007
8	583.632,827 637.185,492	9	583.636,003 637.195,348	10.355
9	583.636,003 637.195,348	10	583.638,892 637.203,567	8.712
10	583.638,892 637.203,567	11	583.639,295 637.204,841	1.336
11	583.639,295 637.204,841	12	583.640,619 637.208,245	3.652
12	583.640,619 637.208,245	13	583.627,337 637.213,718	14.365
13	583.627,337 637.213,718	14	583.624,255 637.214,938	3.315
14	583.624,255 637.214,938	15	583.622,009 637.215,752	2.389
15	583.622,009 637.215,752	16	583.617,446 637.217,222	4.794
16	583.617,446 637.217,222	17	583.612,533 637.219,049	5.242
17	583.612,533 637.219,049	18	583.610,126 637.220,05	2.607
18	583.610,126 637.220,05	19	583.606,915 637.221,27	3.435
19	583.606,915 637.221,27	1	583.599,579 637.193,641	28.586

** Lungimile segmentelor sunt determinate în planul de proiecție Stereo 70 și sunt rotunjite la 1 milimetru.

*** Distanța dintre puncte este formată din segmente cumulate ce sunt mai mici decât valoarea 1 milimetru.

**DATE DESPRE IMOBILUL NR. 1704**

Oficiul de Cadastru și Publicitate Imobiliară NEAMT
Biroul de Cadastru și Publicitate Imobiliară Targu-Neamt

A. Partea I. Descrierea imobilului

TEREN Intravilan

Adresa: Loc. Pâtâligeni, Str I.P.F. Patriarh Nicodim, Jud. Neamt

Nr. Crt	Nr cadastral Nr. topografic	Suprafața* (mp)	Observații / Referințe
A1		848	Sector cadastral:44 Teren neimprijmit;

Construcții

Crt	Nr cadastral Nr. topografic	Adresa	Observații / Referințe
A1.1		Loc. Pâtâligeni, Str I.P.F. Patriarh Nicodim, Jud. Neamt	Nr. niveluri:2; S. construita la sol:110 mp;
A1.2		Loc. Pâtâligeni, Str I.P.F. Patriarh Nicodim, Jud. Neamt	Nr. niveluri:1; S. construita la sol:48 mp;

B. Partea II. Proprietari și acte

Inscrieri privitoare la dreptul de proprietate și alte drepturi reale		Referințe
/		
Act Administrativ nr. 702, din 27/01/2023 emis de PRIMARIA COMUNEI PIPIRIG;		
B1	Inscrierea posesiei, drept de PROPRIETATE, dobandit prin Lege, cota actuala 1/1, cota initiala 1/1 1) IONIȚĂ VASILE 2) IONIȚĂ MARILENA	A1
Act Administrativ nr. 7709, din 27/04/2023 emis de PRIMARIA COMUNEI PIPIRIG;		
B2	Intabulare, drept de PROPRIETATE, dobandit prin Lege, cota actuala 1/1, cota initiala 1/1 1) IONIȚĂ VASILE 2) IONIȚĂ MARILENA	A1.1, A1.2

C. Partea III. SARCINI .

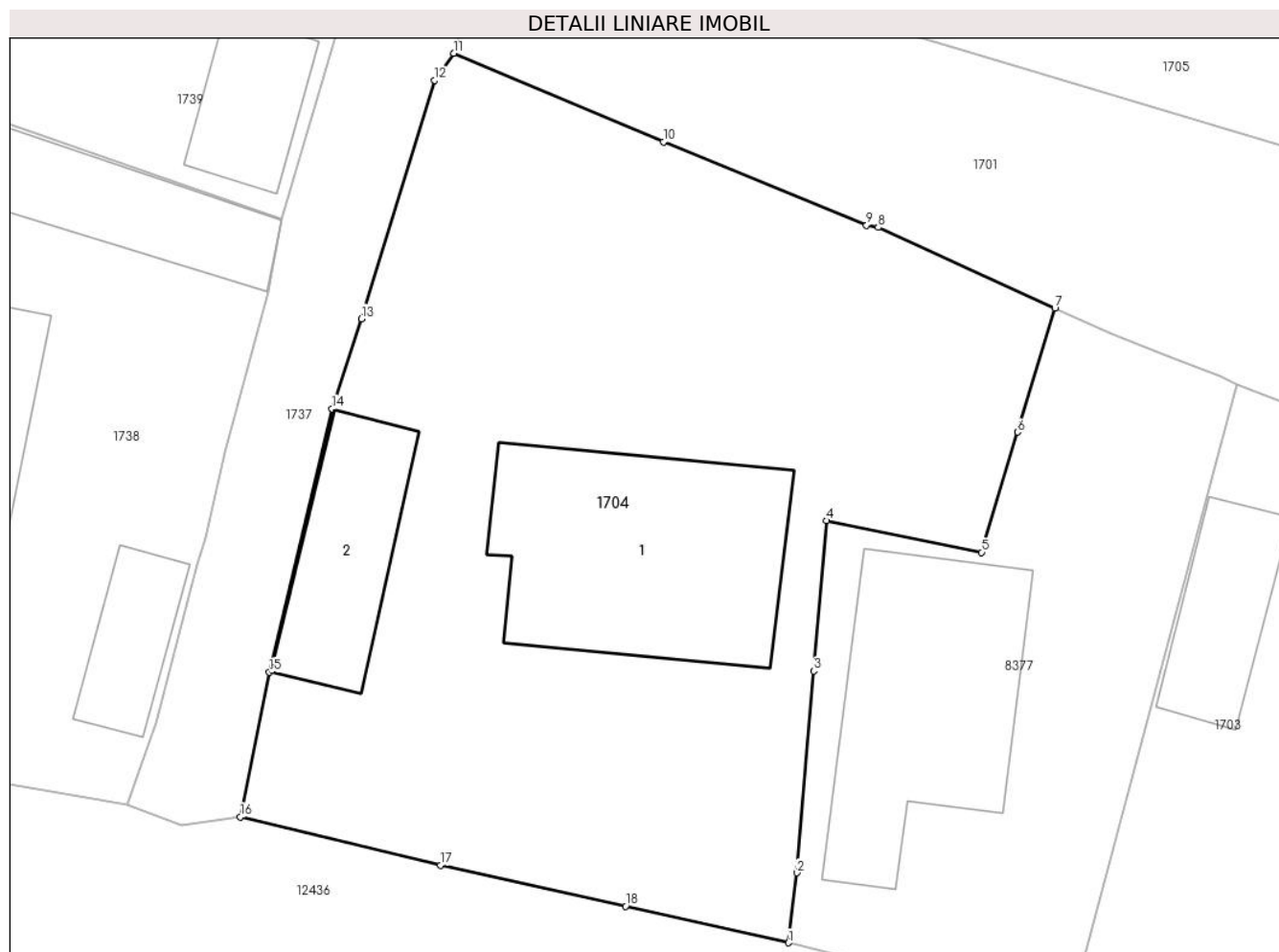
Inscrieri privind dezmembramintele dreptului de proprietate, drepturi reale de garanție și sarcini	Referințe
NU SUNT	

Anexa Nr. 1 La Partea I

Teren

Nr cadastral	Suprafața (mp)*	Observații / Referințe
	848	

* Suprafața este determinată în planul de proiecție Stereo 70.



Date referitoare la teren

Crt	Categorie folosință	Intravilan	Suprafața (mp)	Tarla	Parcelă	Nr. topo	Observații / Referințe
1	curți constructii	DA	848	-	-	-	

Date referitoare la construcții

Crt	Număr	Destinație construcție	Supraf. (mp)	Situație juridică	Observații / Referințe
A1.1		construcții de locuințe	110	Cu acte	Nr. niveluri:2; S. construită la sol:110 mp;
A1.2		construcții anexa	48	Cu acte	Nr. niveluri:1; S. construită la sol:48 mp;

Lungime Segmente

1) Valorile lungimilor segmentelor sunt obținute din proiecție în plan.

Punct început	X / Y	Punct sfârșit	X / Y	Lungime segment (** (m)
1	583.587,151 637.196,655	2	583.587,516 637.199,737	3.104
2	583.587,516 637.199,737	3	583.588,252 637.208,643	8.936
3	583.588,252 637.208,643	4	583.588,832 637.215,269	6.651

Punct început	X / Y	Punct sfârșit	X / Y	Lungime segment (** (m)
4	583.588,832 637.215,269	5	583.595,671 637.213,872	6.98
5	583.595,671 637.213,872	6	583.597,262 637.219,172	5.534
6	583.597,262 637.219,172	7	583.598,9 637.224,629	5.698
7	583.598,9 637.224,629	8	583.591,1 637.228,204	8.58
8	583.591,1 637.228,204	9	583.590,593 637.228,293	0.515
9	583.590,593 637.228,293	10	583.581,626 637.231,975	9.694
10	583.581,626 637.231,975	11	583.572,366 637.235,882	10.05
11	583.572,366 637.235,882	12	583.571,538 637.234,688	1.453
12	583.571,538 637.234,688	13	583.568,306 637.224,168	11.005
13	583.568,306 637.224,168	14	583.567,003 637.220,202	4.175
14	583.567,003 637.220,202	15	583.564,24 637.208,584	11.942
15	583.564,24 637.208,584	16	583.562,966 637.202,208	6.502
16	583.562,966 637.202,208	17	583.571,789 637.200,077	9.077
17	583.571,789 637.200,077	18	583.579,957 637.198,267	8.366
18	583.579,957 637.198,267	1	583.587,151 637.196,655	7.372

** Lungimile segmentelor sunt determinate în planul de proiecție Stereo 70 și sunt rotunjite la 1 milimetru.

*** Distanța dintre puncte este formată din segmente cumulate ce sunt mai mici decât valoarea 1 milimetru.

**DATE DESPRE IMOBILUL NR. 1705**

Oficiul de Cadastru și Publicitate Imobiliară NEAMT
Biroul de Cadastru și Publicitate Imobiliară Targu-Neamt

A. Partea I. Descrierea imobilului

TEREN Intravilan

Adresa: Loc. Pâtâligeni, Str Pietrarului, Jud. Neamt

Nr. Crt	Nr cadastral Nr. topografic	Suprafața* (mp)	Observații / Referințe
A1	51156	1.133	Sector cadastral:44 Teren imprejmuit;

B. Partea II. Proprietari și acte

Inscrieri privitoare la dreptul de proprietate și alte drepturi reale		Referințe
8472 / 15/03/2018		
Act Notarial nr. Partaj voluntar aut. nr. 539, din 14/03/2018 emis de BIN Andronache Laura;		
B3	Intabulare, drept de PROPRIETATE, cu titlu de drept de PARTAJ, dobandit prin Expropriere, cota actuala 1/1, cota initiala 1/1 1) COMAN MARIA - MIRELA	A1

C. Partea III. SARCINI .

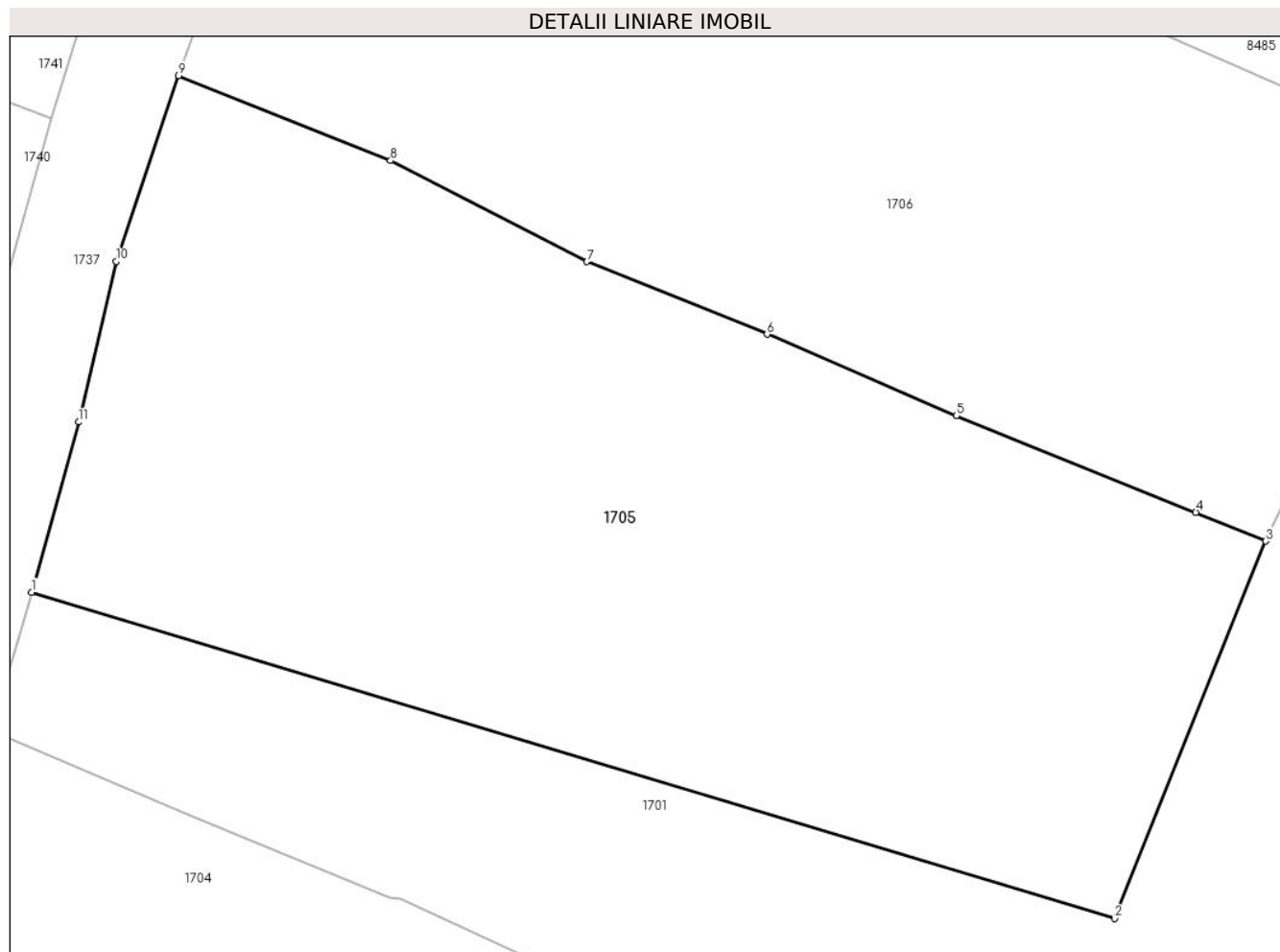
Inscrieri privind dezmembramintele dreptului de proprietate, drepturi reale de garanție și sarcini	Referințe
NU SUNT	

Anexa Nr. 1 La Partea I

Teren

Nr cadastral	Suprafața (mp)*	Observații / Referințe
51156	1.133	

* Suprafața este determinată în planul de proiecție Stereo 70.



Date referitoare la teren

Crt	Categorie folosință	Intravilan	Suprafața (mp)	Tarla	Parcelă	Nr. topo	Observații / Referințe
1	faneata	DA	1.133	-	-	-	

Lungime Segmente

1) Valorile lungimilor segmentelor sunt obținute din proiecție în plan.

Punct început	X / Y	Punct sfârșit	X / Y	Lungime segment (** (m)
1	583.574,239 637.242,227	2	583.623,789 637.227,31	51.747
2	583.623,789 637.227,31	3	583.630,705 637.244,556	18.581
3	583.630,705 637.244,556	4	583.627,509 637.245,873	3.457
4	583.627,509 637.245,873	5	583.616,554 637.250,292	11.813
5	583.616,554 637.250,292	6	583.607,891 637.254,011	9.428

Punct început	X / Y	Punct sfârșit	X / Y	Lungime segment (** (m)
6	583.607,891 637.254,011	7	583.599,649 637.257,332	8.886
7	583.599,649 637.257,332	8	583.590,658 637.261,951	10.108
8	583.590,658 637.261,951	9	583.580,967 637.265,827	10.437
9	583.580,967 637.265,827	10	583.578,119 637.257,34	8.952
10	583.578,119 637.257,34	11	583.576,386 637.249,997	7.545
11	583.576,386 637.249,997	1	583.574,239 637.242,227	8.061

** Lungimile segmentelor sunt determinate în planul de proiecție Stereo 70 și sunt rotunjite la 1 milimetru.

*** Distanța dintre puncte este formată din segmente cumulate ce sunt mai mici decât valoarea 1 milimetru.

**DATE DESPRE IMOBILUL NR. 1706**

Oficiul de Cadastru și Publicitate Imobiliară NEAMT
 Biroul de Cadastru și Publicitate Imobiliară Targu-Neamt

A. Partea I. Descrierea imobilului

TEREN Intravilan

Adresa: Loc. Pâtâligeni, Str Pietrarului, Jud. Neamt

Nr. Crt	Nr cadastral Nr. topografic	Suprafața* (mp)	Observații / Referințe
A1		1.092	Sector cadastral:44 Teren imprejmuit;

B. Partea II. Proprietari și acte

Inscrieri privitoare la dreptul de proprietate și alte drepturi reale	Referințe
/	
Act Administrativ nr. 16494, din 14/12/2022 emis de PRIMĂRIA COMUNEI PIPIRIG;	
B1	A1
Inscrierea posesiei, drept de PROPRIETATE, dobandit prin Lege, cota actuala 1/1, cota initiala 1/1 1) APARASCHIVEI GHEORGHE	

C. Partea III. SARCINI .

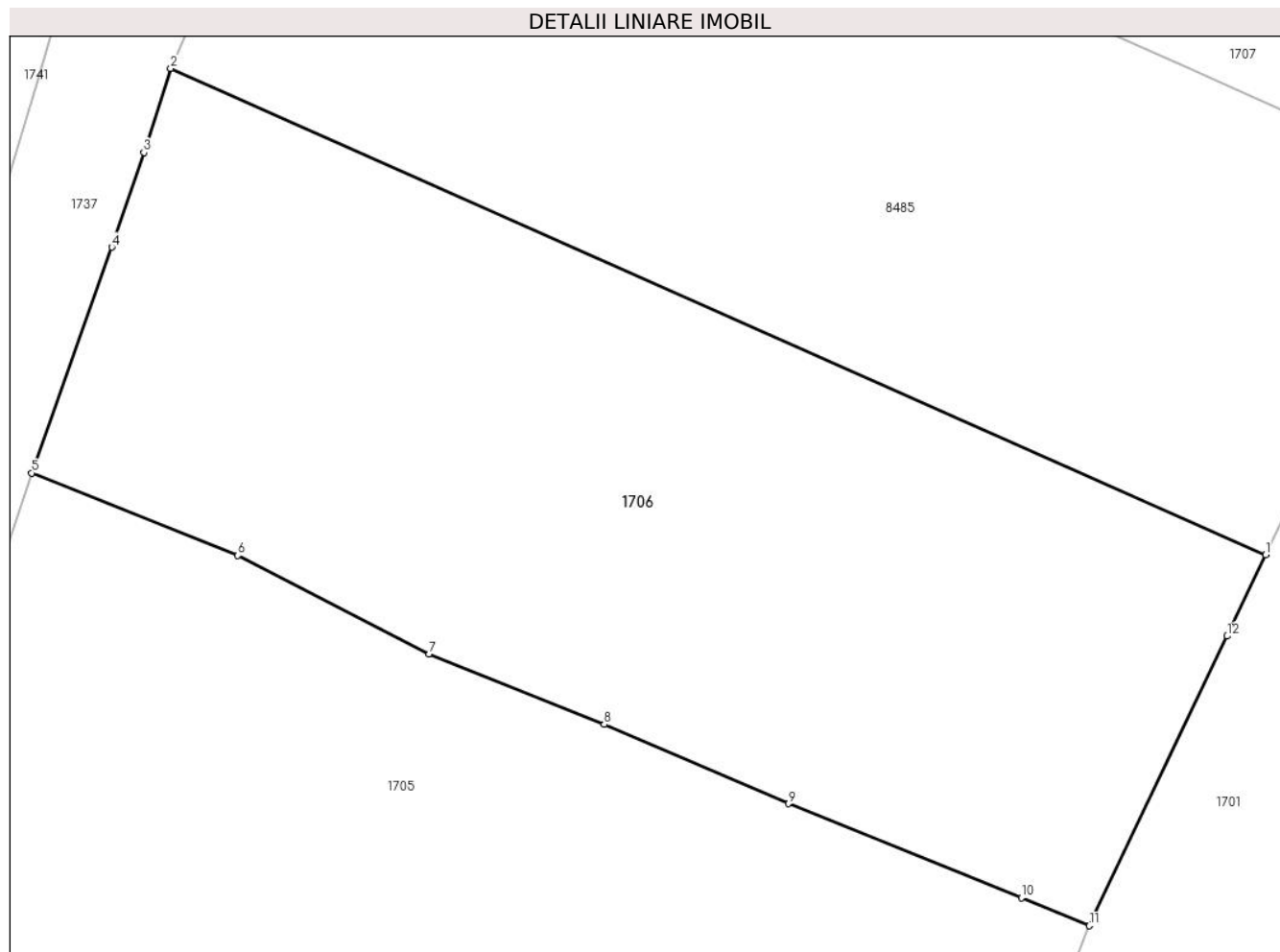
Inscrieri privind dezmembramintele dreptului de proprietate, drepturi reale de garanție și sarcini	Referințe
NU SUNT	

Anexa Nr. 1 La Partea I

Teren

Nr cadastral	Suprafața (mp)*	Observații / Referințe
	1.092	

* Suprafața este determinată în planul de proiecție Stereo 70.



Date referitoare la teren

Crt	Categorie folosință	Intra vilan	Suprafața (mp)	Tarla	Parcelă	Nr. topo	Observații / Referințe
1	faneata	DA	1.092	-	-	-	

Lungime Segmente

1) Valorile lungimilor segmentelor sunt obținute din proiecție în plan.

Punct început	X / Y	Punct sfârșit	X / Y	Lungime segment (** (m)
1	583.638,995 637.261,987	2	583.587,508 637.284,827	56.326
2	583.587,508 637.284,827	3	583.586,246 637.280,879	4.145
3	583.586,246 637.280,879	4	583.584,742 637.276,432	4.694
4	583.584,742 637.276,432	5	583.580,967 637.265,827	11.257
5	583.580,967 637.265,827	6	583.590,658 637.261,951	10.437

Punct început	X / Y	Punct sfârșit	X / Y	Lungime segment (** (m)
6	583.590,658 637.261,951	7	583.599,649 637.257,332	10.108
7	583.599,649 637.257,332	8	583.607,891 637.254,011	8.886
8	583.607,891 637.254,011	9	583.616,554 637.250,292	9.428
9	583.616,554 637.250,292	10	583.627,509 637.245,873	11.813
10	583.627,509 637.245,873	11	583.630,705 637.244,556	3.457
11	583.630,705 637.244,556	12	583.637,176 637.258,159	15.064
12	583.637,176 637.258,159	1	583.638,995 637.261,987	4.238

** Lungimile segmentelor sunt determinate în planul de proiecție Stereo 70 și sunt rotunjite la 1 milimetru.

*** Distanța dintre puncte este formată din segmente cumulate ce sunt mai mici decât valoarea 1 milimetru.

**DATE DESPRE IMOBILUL NR. 1707**

Oficiul de Cadastru și Publicitate Imobiliară NEAMT
Biroul de Cadastru și Publicitate Imobiliară Targu-Neamt

A. Partea I. Descrierea imobilului

TEREN Intravilan

Nr. CF vechi:324
Nr. cadastral vechi:417

Adresa: Loc. Pâtâligeni, Str Pietrarului, Jud. Neamt

Nr. Crt	Nr cadastral Nr. topografic	Suprafața* (mp)	Observații / Referințe
A1	50856	Din acte: 1.287 Masurata: 1.314	Sector cadastral:44 Teren imprejmuit;

Construcții

Crt	Nr cadastral Nr. topografic	Adresa	Observații / Referințe
A1.1		Loc. Pâtâligeni, Str Pietrarului, Jud. Neamt	Nr. niveluri:2; S. construita la sol:107 mp;

B. Partea II. Proprietari și acte

Inscrieri privitoare la dreptul de proprietate și alte drepturi reale		Referințe
5404 / 07/12/2006		
Contract De Donatie nr. 3513, din 30/11/2006;		
B1	Intabulare, drept de PROPRIETATE, dobandit prin Conventie, cota actuala 1/1, cota initiala 1/1 1) APARASCHIVEI FLORIN <i>OBSERVATII: (provenita din conversia CF 324)</i>	A1
11147 / 02/07/2013		
Act Administrativ nr. 772 referat privind re poziționare imobil, din 25/06/2013 emis de OCPI - Serviciul cadastru;		
B2	Se notează re poziționarea imobilului în baza referatului nr. 772/25.06.2013, întocmit de consilier Baesu Mugurel, deoarece s-a constatat o neconcordanța virtuală, în sensul că datele referitoare la amplasamentul imobilului cu ncp 417 sunt eronate, coordonatele corecte fiind reprezentate în dosarul de re poziționare întocmit de PFA Baltatescu Adrian, în urma măsurătorilor efectuate la teren.	A1
/		
Act Administrativ nr. 7709, din 27/04/2023 emis de PRIMĂRIA COMUNEI PIPIRIG;		
B3	Intabulare, drept de PROPRIETATE, dobandit prin Lege, cota actuala 1/1, cota initiala 1/1 1) APARASCHIVEI FLORIN	A1.1

C. Partea III. SARCINI .

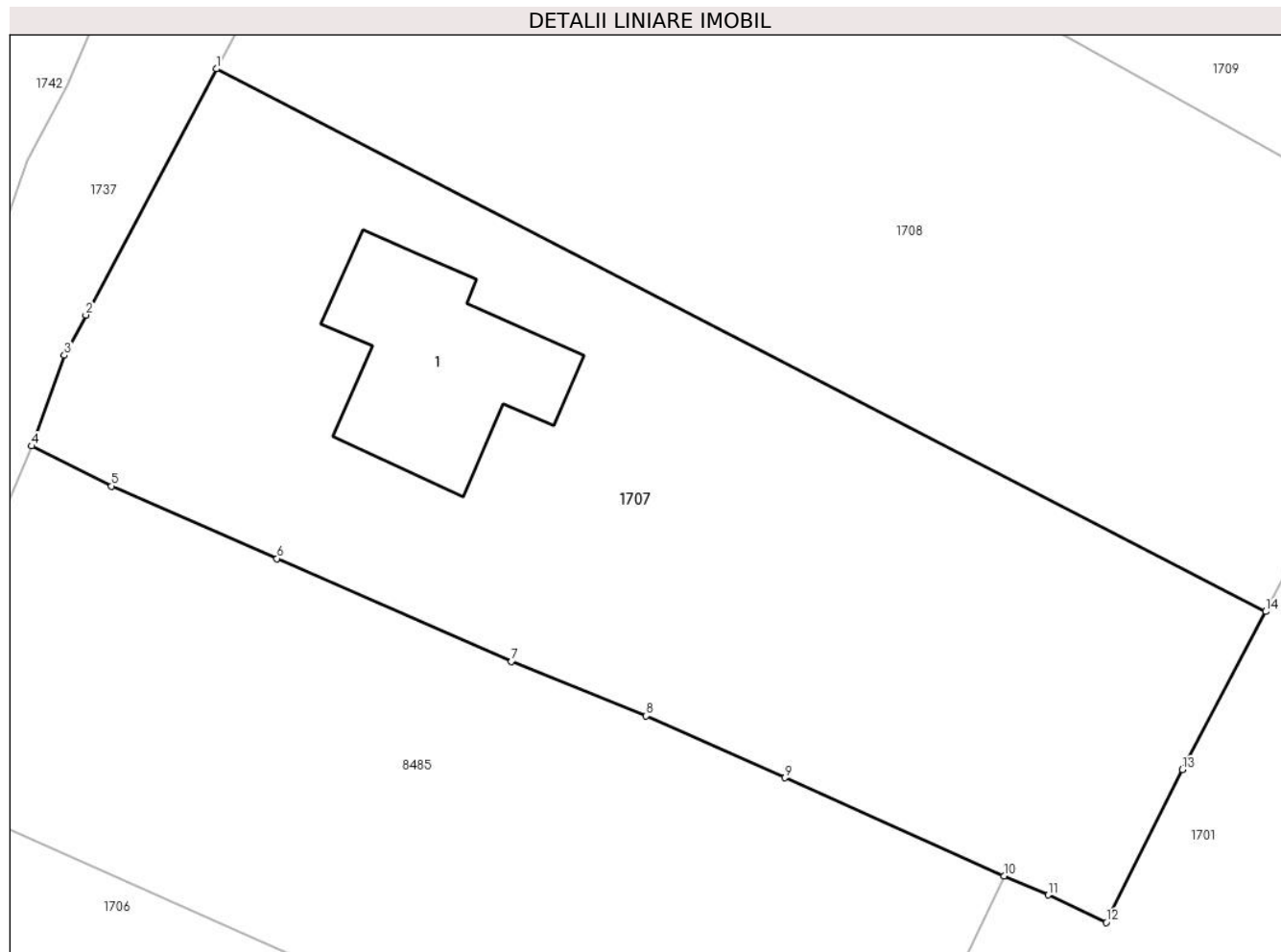
Inscrieri privind dezmembrămintele dreptului de proprietate, drepturi reale de garanție și sarcini	Referințe
NU SUNT	

Anexa Nr. 1 La Partea I

Teren

Nr cadastral	Suprafața (mp)*	Observații / Referințe
50856	Din acte: 1.287 Masurata: 1.314	

* Suprafața este determinată în planul de proiecție Stereo 70.



Date referitoare la teren

Crt	Categorie folosință	Intra vilan	Suprafața (mp)	Tarla	Parcelă	Nr. topo	Observații / Referințe
1	curți constructii	DA	577	-	-	-	
2	faneata	DA	737	-	-	-	

Date referitoare la construcții

Crt	Număr	Destinație construcție	Supraf. (mp)	Situație juridică	Observații / Referințe
A1.1		construcții de locuințe	107	Cu acte	Nr. niveluri:2; S. construita la sol:107 mp;

Lungime Segmente

1) Valorile lungimilor segmentelor sunt obținute din proiecție în plan.

Punct început	X / Y	Punct sfârșit	X / Y	Lungime segment (** (m)
1	583.605,023 637.322,818	2	583.598,016 637.309,606	14.955
2	583.598,016 637.309,606	3	583.596,878 637.307,438	2.449

Punct început	X / Y	Punct sfârșit	X / Y	Lungime segment (** (m)
3	583.596,878 637.307,438	4	583.595,111 637.302,571	5.178
4	583.595,111 637.302,571	5	583.599,404 637.300,42	4.802
5	583.599,404 637.300,42	6	583.608,281 637.296,529	9.692
6	583.608,281 637.296,529	7	583.620,876 637.291,001	13.755
7	583.620,876 637.291,001	8	583.628,107 637.288,092	7.794
8	583.628,107 637.288,092	9	583.635,558 637.284,758	8.163
9	583.635,558 637.284,758	10	583.647,312 637.279,486	12.882
10	583.647,312 637.279,486	11	583.649,682 637.278,474	2.577
11	583.649,682 637.278,474	12	583.652,814 637.276,999	3.462
12	583.652,814 637.276,999	13	583.656,889 637.285,193	9.151
13	583.656,889 637.285,193	14	583.661,368 637.293,686	9.602
14	583.661,368 637.293,686	1	583.605,023 637.322,818	63.431

** Lungimile segmentelor sunt determinate în planul de proiecție Stereo 70 și sunt rotunjite la 1 milimetru.

*** Distanța dintre puncte este formată din segmente cumulate ce sunt mai mici decât valoarea 1 milimetru.

**DATE DESPRE IMOBILUL NR. 1708**

Oficiul de Cadastru și Publicitate Imobiliară NEAMT
Biroul de Cadastru și Publicitate Imobiliară Targu-Neamt

A. Partea I. Descrierea imobilului

TEREN Intravilan

Nr. CF vechi:325
Nr. cadastral vechi:416

Adresa: Loc. Pâtâligeni, Str Pietrarului, Jud. Neamt

Nr. Crt	Nr cadastral Nr. topografic	Suprafața* (mp)	Observații / Referințe
A1	50857	Din acte: 1.258 Masurata: 1.404	Sector cadastral:44 Teren imprejmuit;

B. Partea II. Proprietari și acte

Inscrieri privitoare la dreptul de proprietate și alte drepturi reale		Referințe
330 / 21/10/2008		
Contract De Donatie nr. 7, din 07/01/2008 emis de BNP Burghilea Alina Elena;		
B1	Intabulare, drept de PROPRIETATE, dobandit prin Conventie, cota actuala 1/1, cota initiala 1/1 1) APARASCHIVEI ADRIAN <i>OBSERVATII: (provenita din conversia CF 325)</i>	A1
11146 / 02/07/2013		
Act Administrativ nr. 772, din 25/06/2013 emis de OCPI Neamt - serviciul cadastru;		
B2	Se noteaza repositionarea imobilului in baza referatului nr. 11146/02.06.2013 intocmit de consilier Baesu Mugurel, deoarece s-a constatat o neconcordanta virtuala in sensul ca datele referitoare la amplasamentul imobilului cu NCP 416 sunt eronate, coordonatele corecte fiind prezentate in dosarul de repositionare intocmit de Baltatescu Adrian, in urma masuratorilor efectuate la teren.	A1

C. Partea III. SARCINI .

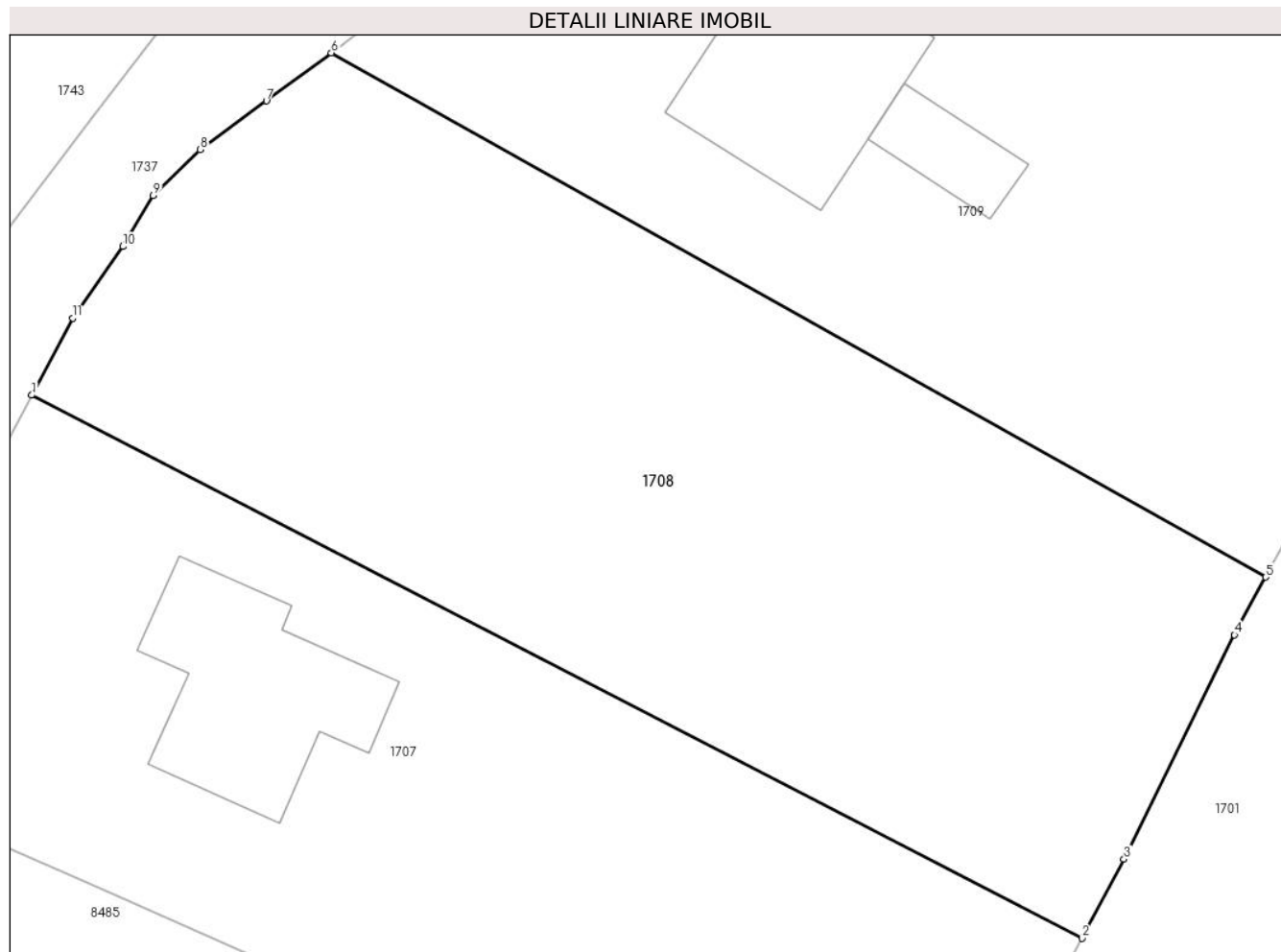
Inscrieri privind dezmembramintele dreptului de proprietate, drepturi reale de garanție și sarcini	Referințe
NU SUNT	

Anexa Nr. 1 La Partea I

Teren

Nr cadastral	Suprafața (mp)*	Observații / Referințe
50857	Din acte: 1.258 Masurata: 1.404	

* Suprafața este determinată în planul de proiecție Stereo 70.



Date referitoare la teren

Crt	Categorie folosință	Intra vilan	Suprafața (mp)	Tarla	Parcelă	Nr. topo	Observații / Referințe
1	faneata	DA	1.404	-	-	-	

Lungime Segmente

1) Valorile lungimilor segmentelor sunt obținute din proiecție în plan.

Punct început	X / Y	Punct sfârșit	X / Y	Lungime segment (** (m)
1	583.605,023 637.322,818	2	583.661,368 637.293,686	63.431
2	583.661,368 637.293,686	3	583.663,61 637.297,938	4.807
3	583.663,61 637.297,938	4	583.669,533 637.309,961	13.403
4	583.669,533 637.309,961	5	583.671,211 637.313,058	3.522
5	583.671,211 637.313,058	6	583.621,091 637.341,175	57.468

Punct început	X / Y	Punct sfârșit	X / Y	Lungime segment (** (m)
6	583.621,091 637.341,175	7	583.617,619 637.338,602	4.321
7	583.617,619 637.338,602	8	583.614,06 637.335,983	4.419
8	583.614,06 637.335,983	9	583.611,545 637.333,517	3.522
9	583.611,545 637.333,517	10	583.609,909 637.330,79	3.18
10	583.609,909 637.330,79	11	583.607,215 637.326,95	4.691
11	583.607,215 637.326,95	1	583.605,023 637.322,818	4.677

** Lungimile segmentelor sunt determinate în planul de proiecție Stereo 70 și sunt rotunjite la 1 milimetru.

*** Distanța dintre puncte este formată din segmente cumulate ce sunt mai mici decât valoarea 1 milimetru.

**DATE DESPRE IMOBILUL NR. 1709**

Oficiul de Cadastru și Publicitate Imobiliară NEAMT
Biroul de Cadastru și Publicitate Imobiliară Targu-Neamt

A. Partea I. Descrierea imobilului

TEREN Intravilan

Nr. CF vechi:326

Nr. cadastral vechi:418

Adresa: Loc. Pâtâligeni, Str Pietrarului, Jud. Neamt

Nr. Crt	Nr cadastral Nr. topografic	Suprafața* (mp)	Observații / Referințe
A1	50858	1.812	Sector cadastral:44 Teren imprejmuit;

Construcții

Crt	Nr cadastral Nr. topografic	Adresa	Observații / Referințe
A1.1	50858-C1	Loc. Pâtâligeni, Str Pietrarului, Jud. Neamt	Nr. niveluri:1; S. construita la sol:111 mp; Casă de locuit, construită din lemn pe fundație de piatră, acoperită cu dramiță
A1.2	50858-C2	Loc. Pâtâligeni, Str Pietrarului, Jud. Neamt	Nr. niveluri:1; S. construita la sol:28 mp; Grajd, construit din lemn pe fundație de piatră, acoperit cu azbest

B. Partea II. Proprietari și acte

Inscrieri privitoare la dreptul de proprietate și alte drepturi reale		Referințe
11149 / 02/07/2013		
Act Administrativ nr. 772, din 25/06/2013 emis de OCPI - serviciul cadastru;		
B2	Se noteaza repositionarea imobilului in baza referatului nr. 772/25.06.2013 intocmit de consilier Baesu Mugurel, deoarece s-a constatat o neconcordanța virtuala in sensul ca datele referitoare la amplasamentul imobilului cu NCP 418 sunt eronate, coordonatele corecte fiind prezentate in dosarul de repositionare intocmit de PFA Baltatescu Adrian, in urma masuratorilor efectuate la teren.	A1, A1.1, A1.2
5107 / 10/03/2020		
Act Notarial nr. Certificat de moștenitor nr. 42, din 09/03/2020 emis de NP Teodorescu Mihaela;		
B3	Intabulare, drept de PROPRIETATE, cu titlu de drept de moștenire după defunctul APARASCHIVEI IOAN, dobandit prin Succesiune, cota actuala 1/2, cota initiala 1/2 1) APARASCHIVEI IOANA	A1
B4	Intabulare, drept de PROPRIETATE, cu titlu de drept de moștenire după defunctul APARASCHIVEI IOAN, dobandit prin Conventie, cota actuala 1/2, cota initiala 1/2 1) APARASCHIVEI IOANA	A1.1, A1.2
Act Notarial nr. Contract de donație aut nr. 1157, din 09/03/2020 emis de NP Teodorescu Mihaela;		
B5	Intabulare, drept de PROPRIETATE, cu titlu de drept de donație, dobandit prin Conventie, cota actuala 1/2, cota initiala 1/2 1) APARASCHIVEI IOANA, bun propriu	A1
B6	Intabulare, drept de PROPRIETATE, cu titlu de drept de donație, dobandit prin Conventie, cota actuala 1/2, cota initiala 1/2 1) APARASCHIVEI IOANA, bun propriu	A1.1, A1.2

C. Partea III. SARCINI

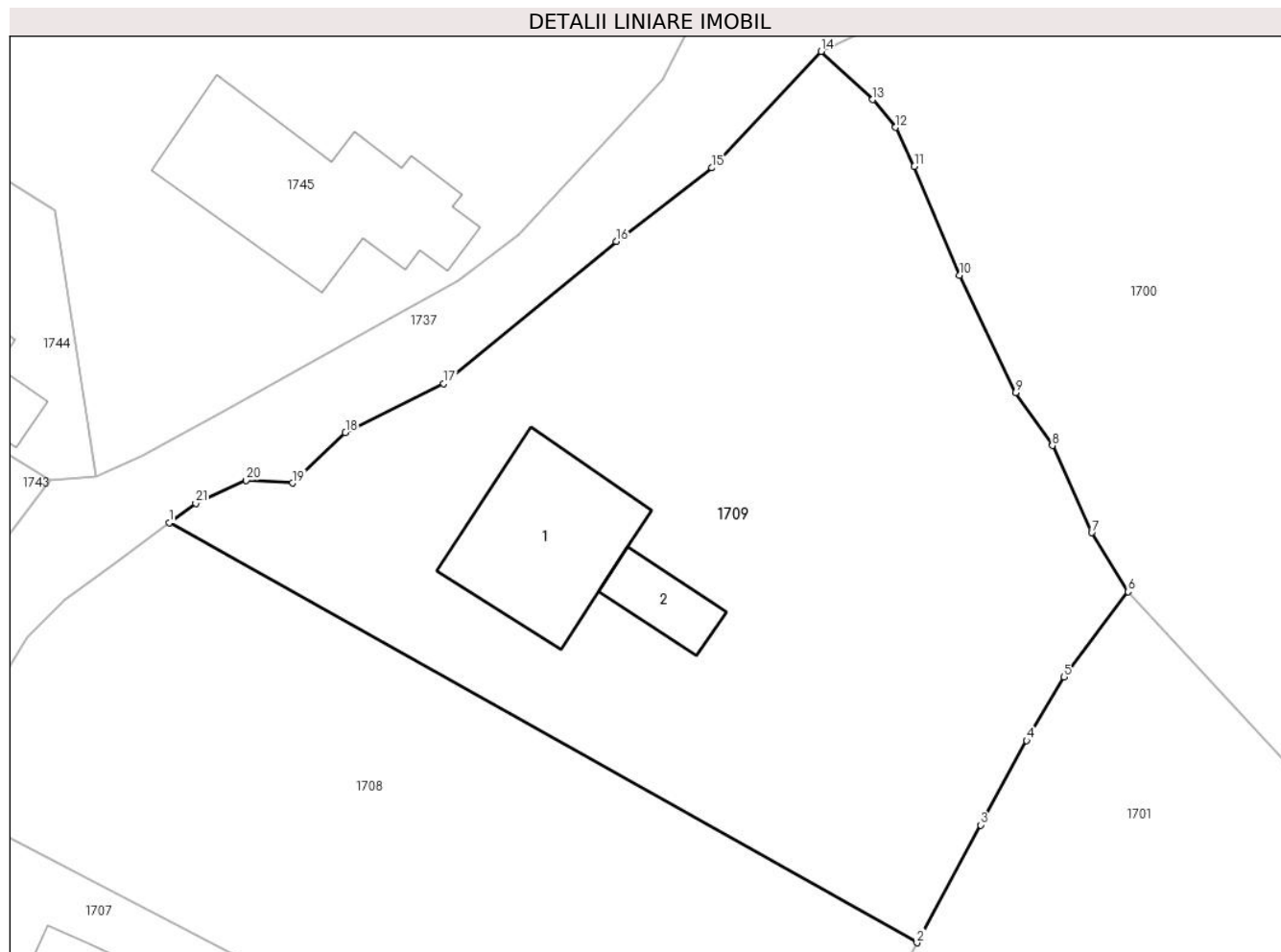
Inscrieri privind dezmembramintele dreptului de proprietate, drepturi reale de garanție și sarcini		Referințe
5107 / 10/03/2020		
Act Notarial nr. Contract de donație aut nr. 1157, din 09/03/2020 emis de NP Teodorescu Mihaela;		
C1	Intabulare, drept de UZUFRACT VIAGER, dobandit prin Conventie, cota actuala 1/2, cota initiala 1/2 1) APARASCHIVEI VIORICA	A1, A1.1, A1.2

Anexa Nr. 1 La Partea I

Teren

Nr cadastral	Suprafața (mp)*	Observații / Referințe
50858	1.812	

* Suprafața este determinată în planul de proiecție Stereo 70.



Date referitoare la teren

Crt	Categorie folosință	Intravilan	Suprafața (mp)	Tarla	Parcelă	Nr. topo	Observații / Referințe
1	curti constructii	DA	566	-	-	-	
2	faneata	DA	1.247	-	-	-	

Date referitoare la construcții

Crt	Număr	Destinație construcție	Supraf. (mp)	Situație juridică	Observații / Referințe
A1.1	50858-C1	construcții de locuințe	Din acte: 80 Masurata: 111	Cu acte	Nr. niveluri:1; S. construita la sol:111 mp; Casă de locuit, construită din lemn pe fundație de piatră, acoperită cu dramiță
A1.2	50858-C2	construcții anexa	Din acte: 44 Masurata: 28	Cu acte	Nr. niveluri:1; S. construita la sol:28 mp; Grajd, construit din lemn pe fundație de piatră, acoperit cu azbest

Lungime Segmente

1) Valorile lungimilor segmentelor sunt obținute din proiecție în plan.

Punct început	X / Y	Punct sfârșit	X / Y	Lungime segment (** (m)
1	583.621,091 637.341,175	2	583.671,211 637.313,058	57.468

Punct început	X / Y	Punct sfârșit	X / Y	Lungime segment (** (m)
2	583.671,211 637.313,058	3	583.675,481 637.320,943	8.967

Punct început	X / Y	Punct sfârșit	X / Y	Lungime segment (** (m)
3	583.675,481 637.320,943	4	583.678,563 637.326,588	6.432
5	583.681,081 637.330,843	6	583.685,365 637.336,566	7.149
7	583.682,922 637.340,511	8	583.680,289 637.346,346	6.402
9	583.677,827 637.349,896	10	583.674,075 637.357,741	8.696
11	583.671,043 637.365,043	12	583.669,774 637.367,659	2.908
13	583.668,249 637.369,512	14	583.664,796 637.372,739	4.726
15	583.657,478 637.364,943	16	583.651,063 637.360,015	8.089
17	583.639,486 637.350,491	18	583.632,896 637.347,226	7.354
19	583.629,352 637.343,841	20	583.626,245 637.344,03	3.113
21	583.622,864 637.342,488	1	583.621,091 637.341,175	2.206

Punct început	X / Y	Punct sfârșit	X / Y	Lungime segment (** (m)
4	583.678,563 637.326,588	5	583.681,081 637.330,843	4.944
6	583.685,365 637.336,566	7	583.682,922 637.340,511	4.64
8	583.680,289 637.346,346	9	583.677,827 637.349,896	4.32
10	583.674,075 637.357,741	11	583.671,043 637.365,043	7.906
12	583.669,774 637.367,659	13	583.668,249 637.369,512	2.4
14	583.664,796 637.372,739	15	583.657,478 637.364,943	10.693
16	583.651,063 637.360,015	17	583.639,486 637.350,491	14.991
18	583.632,896 637.347,226	19	583.629,352 637.343,841	4.901
20	583.626,245 637.344,03	21	583.622,864 637.342,488	3.716

** Lungimile segmentelor sunt determinate în planul de proiecție Stereo 70 și sunt rotunjite la 1 milimetru.

*** Distanța dintre puncte este formată din segmente cumulate ce sunt mai mici decât valoarea 1 milimetru.

**DATE DESPRE IMOBILUL NR. 2983**

Oficiul de Cadastru și Publicitate Imobiliară NEAMT
Biroul de Cadastru și Publicitate Imobiliară Targu-Neamt

A. Partea I. Descrierea imobilului

TEREN Intravilan

Adresa: Loc. Pâtâligeni, Str I.P.F. Patriarh Nicodim, Jud. Neamt

Nr. Crt	Nr cadastral Nr. topografic	Suprafața* (mp)	Observații / Referințe
A1	52000	Din acte: 2.500 Masurata: 2.564	Sector cadastral:44 Teren imprejmuit;

Construcții

Crt	Nr cadastral Nr. topografic	Adresa	Observații / Referințe
A1.2	52000-C2	Loc. Pâtâligeni, Str I.P.F. Patriarh Nicodim, Jud. Neamt	Nr. niveluri:2; S. construita la sol:32 mp; S. construita desfasurata:64 mp; Construcție anexă, construită din lemn în anul 1992, acoperită cu draniță, compusă din două camere, baie și hol

B. Partea II. Proprietari și acte

Inscrieri privitoare la dreptul de proprietate și alte drepturi reale		Referințe
28037 / 27/08/2015		
Hotarare Judecatoreasca nr. 1683, din 12/12/2003 emis de Judecatoria Tg. Neamt;		
B1	Intabulare, drept de PROPRIETATE, dobandit prin Hotarare Judecatoreasca, cota actuala 4/12, cota initiala 2/3 1) AMARIEI IULIAN	A1, A1.2
Act Notarial nr. Certificat de moștenitor nr.76, din 25/08/2015 emis de BNP Laura Andronache;		
B3	Intabulare, drept de PROPRIETATE, dobandit prin Succesiune, cota actuala 3/12, cota initiala 3/12 1) AMARIEI IULIAN	A1, A1.2
30263 / 21/09/2015		
Act Notarial nr. Contract de vanzare nr.1780, din 18/09/2015 emis de NP Andronache Laura;		
B4	Intabulare, drept de PROPRIETATE, dobandit prin Conventie, cota actuala 5/12, cota initiala 5/12 1) AMARIEI IULIAN 2) AMARIEI MARCELA	A1, A1.2
Act Notarial nr. Declarație nr.1521, din 25/08/2015 emis de NP Andronache Laura;		
B5	Se notează cotele detinute de B1, B2 și B3	A1, A1.2
28860 / 13/12/2021		
Act Administrativ nr. Autorizație de desființare nr. 53, din 02/12/2021 emis de Comuna Pipirig (act administrativ nr Proces verbal de receptie la terminarea lucrărilor nr. 19 din 09.12.2021, emis de Comuna Pipirig);		
B6	Se actualizează înscrierea în cartea funciară în sensul radierii dreptului de proprietate asupra construcției C1 ca urmare a demolării acesteia	A1

C. Partea III. SARCINI

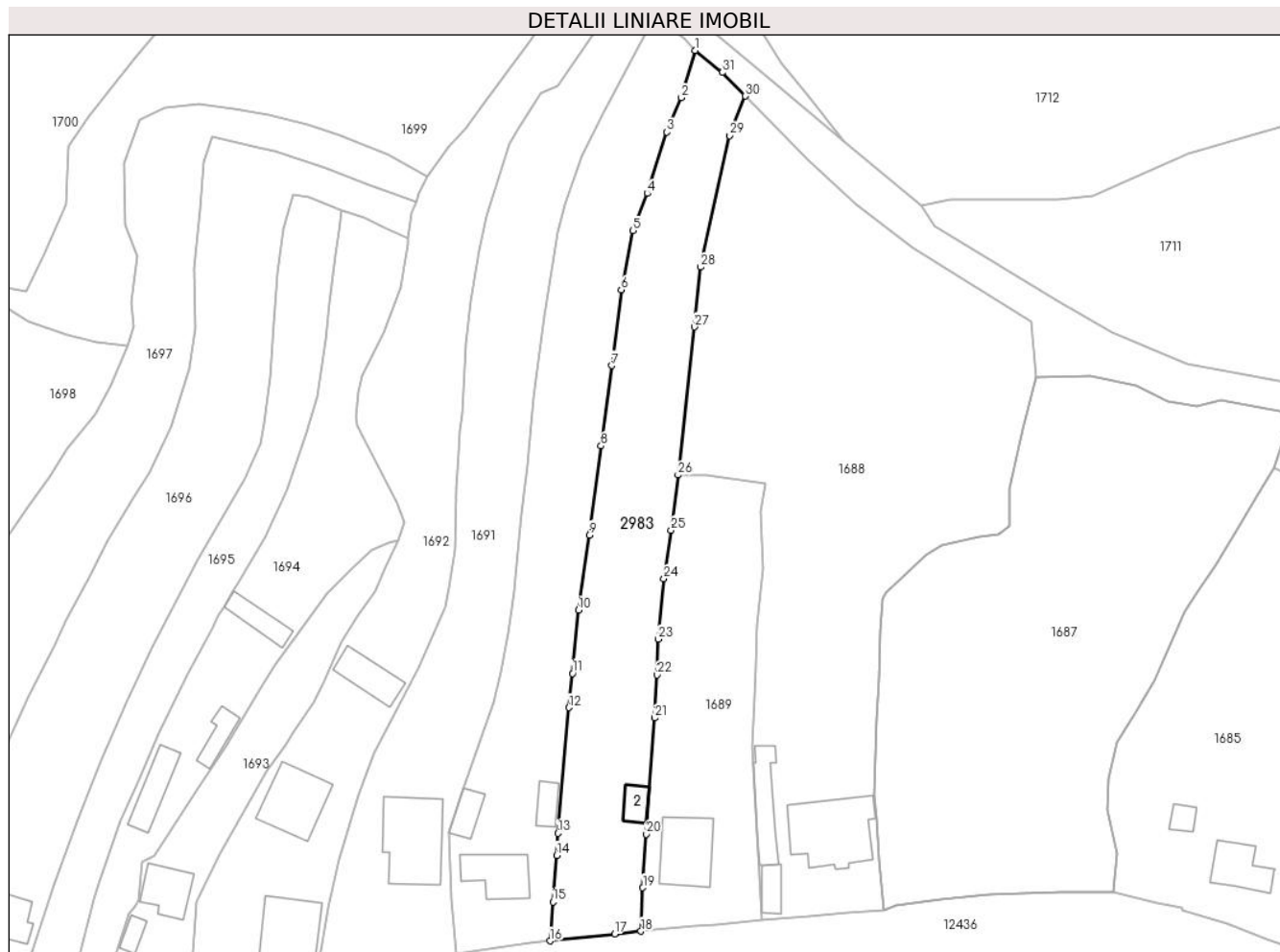
Inscrieri privind dezmembramentele dreptului de proprietate, drepturi reale de garanție și sarcini		Referințe
30263 / 21/09/2015		
Act Notarial nr. Contract de vanzare nr.1780, din 18/09/2015 emis de NP Andronache Laura;		
C1	Intabulare, drept de UZUFRACT VIAGER, dobandit prin Conventie, cota actuala 5/12, cota initiala 5/12 1) AMARIEI IULIANA	A1, A1.2

Anexa Nr. 1 La Partea I

Teren

Nr cadastral	Suprafața (mp)*	Observații / Referințe
52000	Din acte: 2.500 Masurata: 2.564	

* Suprafața este determinată în planul de proiecție Stereo 70.



Date referitoare la teren

Crt	Categorie folosință	Intra vilan	Suprafața (mp)	Tarla	Parcelă	Nr. topo	Observații / Referințe
1	curți constructii	DA	500	-	-	-	
2	faneata	DA	2.064	-	-	-	

Date referitoare la construcții

Crt	Număr	Destinație construcție	Supraf. (mp)	Situație juridică	Observații / Referințe
A1.2	52000-C2	construcții anexa	32	Cu acte	Nr. niveluri:2; S. construita la sol:32 mp; S. construita desfasurata:64 mp; Construcție anexă, construită din lemn în anul 1992, acoperită cu draniță, compusă din două camere, baie și hol

Lungime Segmente

1) Valorile lungimilor segmentelor sunt obținute din proiecție în plan.

Punct început	X / Y	Punct sfârșit	X / Y	Lungime segment (** (m)	Punct început	X / Y	Punct sfârșit	X / Y	Lungime segment (** (m)
1	583.863,335 637.347,002	2	583.860,667 637.337,896	9.489	2	583.860,667 637.337,896	3	583.857,869 637.331,261	7.201

Punct început	X / Y	Punct sfârșit	X / Y	Lungime segment (** (m))
3	583.857,869 637.331,261	4	583.854,053 637.319,429	12.432
5	583.851,318 637.312,254	6	583.849,055 637.300,85	11.626
7	583.847,222 637.286,247	8	583.845,14 637.270,739	15.647
9	583.842,861 637.253,591	10	583.840,784 637.239,087	14.652
11	583.839,626 637.226,894	12	583.838,979 637.220,301	6.625
13	583.836,854 637.196,076	14	583.836,576 637.191,824	4.261
15	583.835,88 637.182,84	16	583.835,308 637.175,331	7.531
17	583.847,778 637.176,667	18	583.852,85 637.177,163	5.096
19	583.853,214 637.185,555	20	583.853,868 637.195,914	10.38
21	583.855,533 637.218,289	22	583.855,993 637.226,601	8.325
23	583.856,179 637.233,516	24	583.857,277 637.245,152	11.688
25	583.858,674 637.254,499	26	583.859,991 637.265,15	10.732
27	583.863,129 637.293,711	28	583.864,327 637.305,231	11.582
29	583.869,994 637.330,565	30	583.873,006 637.338,198	8.206
31	583.868,545 637.342,747	1	583.863,335 637.347,002	6.727

Punct început	X / Y	Punct sfârșit	X / Y	Lungime segment (** (m))
4	583.854,053 637.319,429	5	583.851,318 637.312,254	7.679
6	583.849,055 637.300,85	7	583.847,222 637.286,247	14.718
8	583.845,14 637.270,739	9	583.842,861 637.253,591	17.299
10	583.840,784 637.239,087	11	583.839,626 637.226,894	12.248
12	583.838,979 637.220,301	13	583.836,854 637.196,076	24.318
14	583.836,576 637.191,824	15	583.835,88 637.182,84	9.011
16	583.835,308 637.175,331	17	583.847,778 637.176,667	12.541
18	583.852,85 637.177,163	19	583.853,214 637.185,555	8.4
20	583.853,868 637.195,914	21	583.855,533 637.218,289	22.437
22	583.855,993 637.226,601	23	583.856,179 637.233,516	6.918
24	583.857,277 637.245,152	25	583.858,674 637.254,499	9.451
26	583.859,991 637.265,15	27	583.863,129 637.293,711	28.733
28	583.864,327 637.305,231	29	583.869,994 637.330,565	25.96
30	583.873,006 637.338,198	31	583.868,545 637.342,747	6.371

** Lungimile segmentelor sunt determinate în planul de proiecție Stereo 70 și sunt rotunjite la 1 milimetru.

*** Distanța dintre puncte este formată din segmente cumulate ce sunt mai mici decât valoarea 1 milimetru.

**DATE DESPRE IMOBILUL NR. 8377**

Oficiul de Cadastru și Publicitate Imobiliară NEAMT
Biroul de Cadastru și Publicitate Imobiliară Targu-Neamt

A. Partea I. Descrierea imobilului

TEREN Intravilan

Adresa: Loc. Pâtâligeni, Str I.P.F. Patriarh Nicodim, Jud. Neamt

Nr. Crt	Nr cadastral Nr. topografic	Suprafața* (mp)	Observații / Referințe
A1		361	Sector cadastral:44 Teren imprejmuit;

Construcții

Crt	Nr cadastral Nr. topografic	Adresa	Observații / Referințe
A1.1		Loc. Pâtâligeni, Str I.P.F. Patriarh Nicodim, Jud. Neamt	Nr. niveluri:1; S. construita la sol:95 mp;

B. Partea II. Proprietari și acte

Inscrieri privitoare la dreptul de proprietate și alte drepturi reale		Referințe
/		
Act Administrativ nr. 16489, din 13/12/2022 emis de PRIMĂRIA COMUNEI PIPIRIG;		
B1	Inscrierea posesiei, drept de PROPRIETATE, dobandit prin Lege, cota actuala 1/1, cota initiala 1/1 1) IONIȚĂ GICĂ 2) IONIȚĂ VERONICA	A1
Act Administrativ nr. 7709, din 27/04/2023 emis de PRIMĂRIA COMUNEI PIPIRIG;		
B2	Intabulare, drept de PROPRIETATE, dobandit prin Lege, cota actuala 1/1, cota initiala 1/1 1) IONIȚĂ GICĂ 2) IONIȚĂ VERONICA	A1.1

C. Partea III. SARCINI .

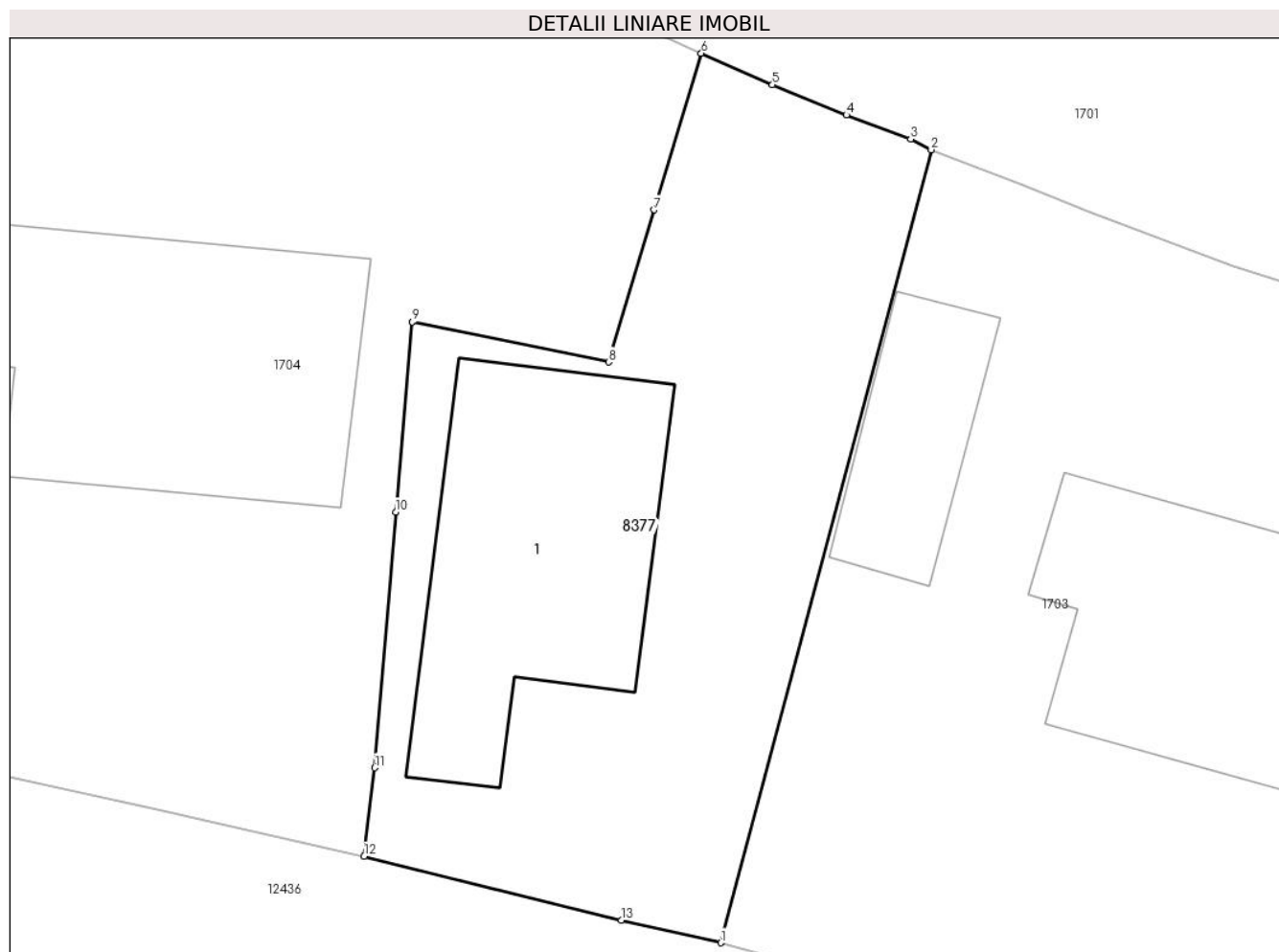
Inscrieri privind dezmembramintele dreptului de proprietate, drepturi reale de garanție și sarcini	Referințe
NU SUNT	

Anexa Nr. 1 La Partea I

Teren

Nr cadastral	Suprafața (mp)*	Observații / Referințe
	361	

* Suprafața este determinată în planul de proiecție Stereo 70.



Date referitoare la teren

Crt	Categorie folosință	Intra vilan	Suprafața (mp)	Tarla	Parcelă	Nr. topo	Observații / Referințe
1	curți constructii	DA	361	-	-	-	

Date referitoare la construcții

Crt	Număr	Destinație construcție	Supraf. (mp)	Situație juridică	Observații / Referințe
A1.1		construcții de locuințe	95	Cu acte	Nr. niveluri:1; S. construita la sol:95 mp;

Lungime Segmente

1) Valorile lungimilor segmentelor sunt obținute din proiecție în plan.

Punct început	X / Y	Punct sfârșit	X / Y	Lungime segment (** (m)
1	583.599,579 637.193,641	2	583.606,915 637.221,27	28.586
2	583.606,915 637.221,27	3	583.606,2 637.221,646	0.808
3	583.606,2 637.221,646	4	583.603,961 637.222,481	2.39
4	583.603,961 637.222,481	5	583.601,384 637.223,533	2.783

Punct început	X / Y	Punct sfârşit	X / Y	Lungime segment (** (m)
5	583.601,384 637.223,533	6	583.598,9 637.224,629	2.715
6	583.598,9 637.224,629	7	583.597,262 637.219,172	5.698
7	583.597,262 637.219,172	8	583.595,671 637.213,872	5.534
8	583.595,671 637.213,872	9	583.588,832 637.215,269	6.98
9	583.588,832 637.215,269	10	583.588,252 637.208,643	6.651
10	583.588,252 637.208,643	11	583.587,516 637.199,737	8.936
11	583.587,516 637.199,737	12	583.587,151 637.196,655	3.104
12	583.587,151 637.196,655	13	583.596,111 637.194,431	9.232
13	583.596,111 637.194,431	1	583.599,579 637.193,641	3.557

** Lungimile segmentelor sunt determinate în planul de proiecție Stereo 70 și sunt rotunjite la 1 milimetru.

*** Distanța dintre puncte este formată din segmente cumulate ce sunt mai mici decât valoarea 1 milimetru.

**DATE DESPRE IMOBILUL NR. 8485**

Oficiul de Cadastru și Publicitate Imobiliară NEAMT
Biroul de Cadastru și Publicitate Imobiliară Targu-Neamt

A. Partea I. Descrierea imobilului

TEREN Intravilan

Adresa: Loc. Pâtâligeni, Str Pietrarului, Jud. Neamt

Nr. Crt	Nr cadastral Nr. topografic	Suprafața* (mp)	Observații / Referințe
A1		1.092	Sector cadastral:44 Teren imprejmuit;

B. Partea II. Proprietari și acte

Inscrieri privitoare la dreptul de proprietate și alte drepturi reale	Referințe
/	
Act Administrativ nr. 2943, din 15/02/2023 emis de PRIMĂRIA COMUNEI PIPIRIG;	
B1	A1
Inscrierea posesiei, drept de PROPRIETATE, dobandit prin Lege, cota actuala 1/1, cota initiala 1/1 1) APARASCHIVEI DOREL	

C. Partea III. SARCINI .

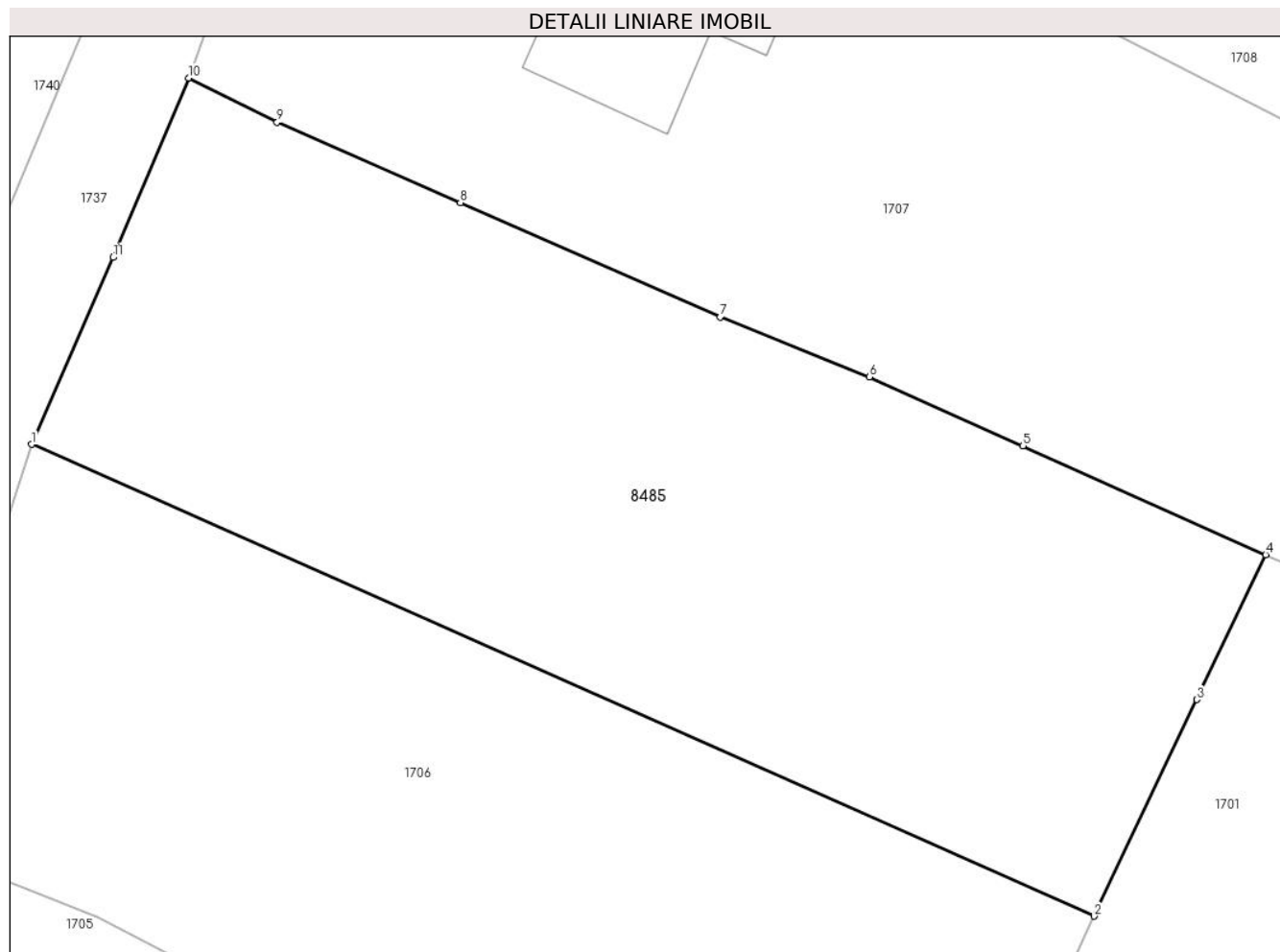
Inscrieri privind dezmembramintele dreptului de proprietate, drepturi reale de garanție și sarcini	Referințe
NU SUNT	

Anexa Nr. 1 La Partea I

Teren

Nr cadastral	Suprafața (mp)*	Observații / Referințe
	1.092	

* Suprafața este determinată în planul de proiecție Stereo 70.



Date referitoare la teren

Crt	Categorie folosință	Intravilan	Suprafața (mp)	Tarla	Parcelă	Nr. topo	Observații / Referințe
1	faneata	DA	1.092	-	-	-	

Lungime Segmente

1) Valorile lungimilor segmentelor sunt obținute din proiecție în plan.

Punct început	X / Y	Punct sfârșit	X / Y	Lungime segment (** (m)
1	583.587,508 637.284,827	2	583.638,995 637.261,987	56.326
2	583.638,995 637.261,987	3	583.643,977 637.272,471	11.608
3	583.643,977 637.272,471	4	583.647,312 637.279,486	7.767
4	583.647,312 637.279,486	5	583.635,558 637.284,758	12.882
5	583.635,558 637.284,758	6	583.628,107 637.288,092	8.163

Punct început	X / Y	Punct sfârșit	X / Y	Lungime segment (** (m)
6	583.628,107 637.288,092	7	583.620,876 637.291,001	7.794
7	583.620,876 637.291,001	8	583.608,281 637.296,529	13.755
8	583.608,281 637.296,529	9	583.599,404 637.300,42	9.692
9	583.599,404 637.300,42	10	583.595,111 637.302,571	4.802
10	583.595,111 637.302,571	11	583.591,448 637.293,879	9.432
11	583.591,448 637.293,879	1	583.587,508 637.284,827	9.872

** Lungimile segmentelor sunt determinate în planul de proiecție Stereo 70 și sunt rotunjite la 1 milimetru.

*** Distanța dintre puncte este formată din segmente cumulate ce sunt mai mici decât valoarea 1 milimetru.

**DATE DESPRE IMOBILUL NR. 8505**

Oficiul de Cadastru și Publicitate Imobiliară NEAMT
Biroul de Cadastru și Publicitate Imobiliară Targu-Neamt

A. Partea I. Descrierea imobilului

TEREN Intravilan

Adresa: Loc. Pâtâligeni, Str Pârâul Străjii, Jud. Neamt

Nr. Crt	Nr cadastral Nr. topografic	Suprafața* (mp)	Observații / Referințe
A1		521	Sector cadastral:44 Teren imprejmuit;

Construcții

Crt	Nr cadastral Nr. topografic	Adresa	Observații / Referințe
A1.1		Loc. Pâtâligeni, Str Pârâul Străjii, Jud. Neamt	Nr. niveluri:2; S. construita la sol:57 mp;

B. Partea II. Proprietari și acte

Inscrieri privitoare la dreptul de proprietate și alte drepturi reale		Referințe
/		
Act Normativ nr. 7, din 13/03/1996 emis de GUVERNUL ROMÂNIEI;		
B1	Inscrierea provizorie, drept de PROPRIETATE, dobandit prin Lege, cota actuala 1/1, cota initiala 1/1 1) COMUNA PIPIRIG, CIF:99999999999999, PROPRIETAR NEIDENTIFICAT	A1, A1.1

C. Partea III. SARCINI .

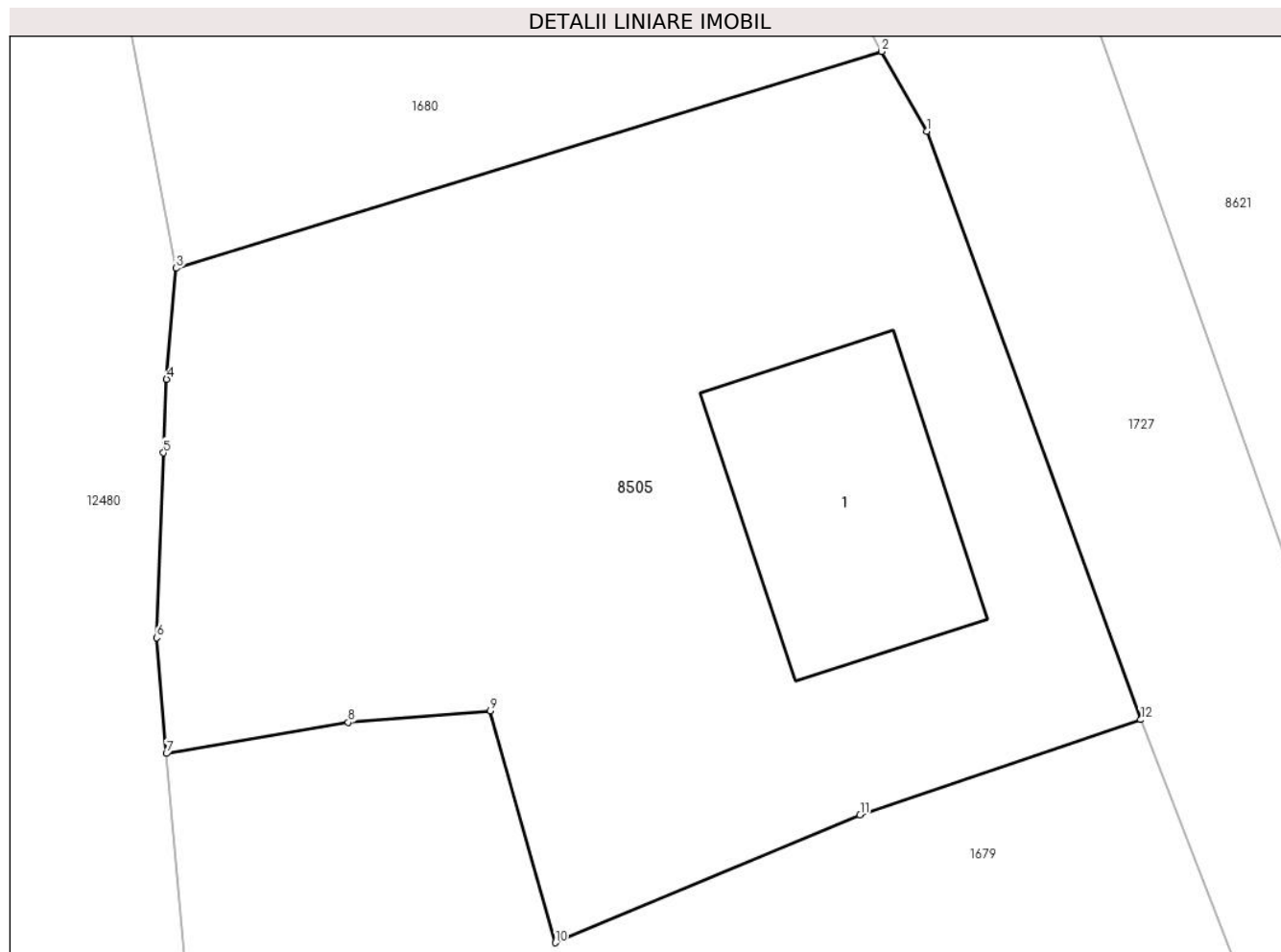
Inscrieri privind dezmembramintele dreptului de proprietate, drepturi reale de garanție și sarcini	Referințe
NU SUNT	

Anexa Nr. 1 La Partea I

Teren

Nr cadastral	Suprafața (mp)*	Observații / Referințe
	521	

* Suprafața este determinată în planul de proiecție Stereo 70.



Date referitoare la teren

Crt	Categorie folosință	Intravilan	Suprafața (mp)	Tarla	Parcelă	Nr. topo	Observații / Referințe
1	curți constructii	DA	149	-	-	-	
2	padure	DA	373	-	-	-	

Date referitoare la construcții

Crt	Număr	Destinație construcție	Supraf. (mp)	Situație juridică	Observații / Referințe
A1.1		construcții de locuințe	57	Cu acte	Nr. niveluri:2; S. construita la sol:57 mp;

Lungime Segmente

1) Valorile lungimilor segmentelor sunt obținute din proiecție în plan.

Punct început	X / Y	Punct sfârșit	X / Y	Lungime segment (** (m)
1	584.152,393 637.317,442	2	584.151,028 637.319,872	2.787
2	584.151,028 637.319,872	3	584.129,563 637.313,284	22.453
3	584.129,563 637.313,284	4	584.129,268 637.309,91	3.387

Punct început	X / Y	Punct sfârșit	X / Y	Lungime segment (** (m)
4	584.129,268 637.309,91	5	584.129,176 637.307,67	2.242
5	584.129,176 637.307,67	6	584.128,965 637.302,053	5.621
6	584.128,965 637.302,053	7	584.129,26 637.298,532	3.533
7	584.129,26 637.298,532	8	584.134,794 637.299,477	5.614
8	584.134,794 637.299,477	9	584.139,121 637.299,835	4.342
9	584.139,121 637.299,835	10	584.141,093 637.292,781	7.324
10	584.141,093 637.292,781	11	584.150,37 637.296,663	10.056
11	584.150,37 637.296,663	12	584.158,909 637.299,561	9.017
12	584.158,909 637.299,561	1	584.152,393 637.317,442	19.031

** Lungimile segmentelor sunt determinate în planul de proiecție Stereo 70 și sunt rotunjite la 1 milimetru.

*** Distanța dintre puncte este formată din segmente cumulate ce sunt mai mici decât valoarea 1 milimetru.

