

**DATE DESPRE IMOBILUL NR. 1765**

Oficiul de Cadastru și Publicitate Imobiliară NEAMT  
Biroul de Cadastru și Publicitate Imobiliară Targu-Neamt

**A. Partea I. Descrierea imobilului**

TEREN Extravilan

Adresa: Jud. Neamt

Nr. Crt	Nr cadastral Nr. topografic	Suprafața* (mp)	Observații / Referințe
A1		31	Sector cadastral:116 Teren neimprejmuit;

**B. Partea II. Proprietari și acte**

Inscrieri privitoare la dreptul de proprietate și alte drepturi reale		Referințe
/		
Act Normativ nr. 7, din 13/03/1996 emis de GUVERNUL ROMÂNIEI;		
B1	Inscrierea provizorie, drept de PROPRIETATE, dobandit prin Lege, cota actuala 1/1, cota initiala 1/1 1) COMUNA PIPIRIG, CIF:99999999999999, PROPRIETAR NEIDENTIFICAT	A1

**C. Partea III. SARCINI .**

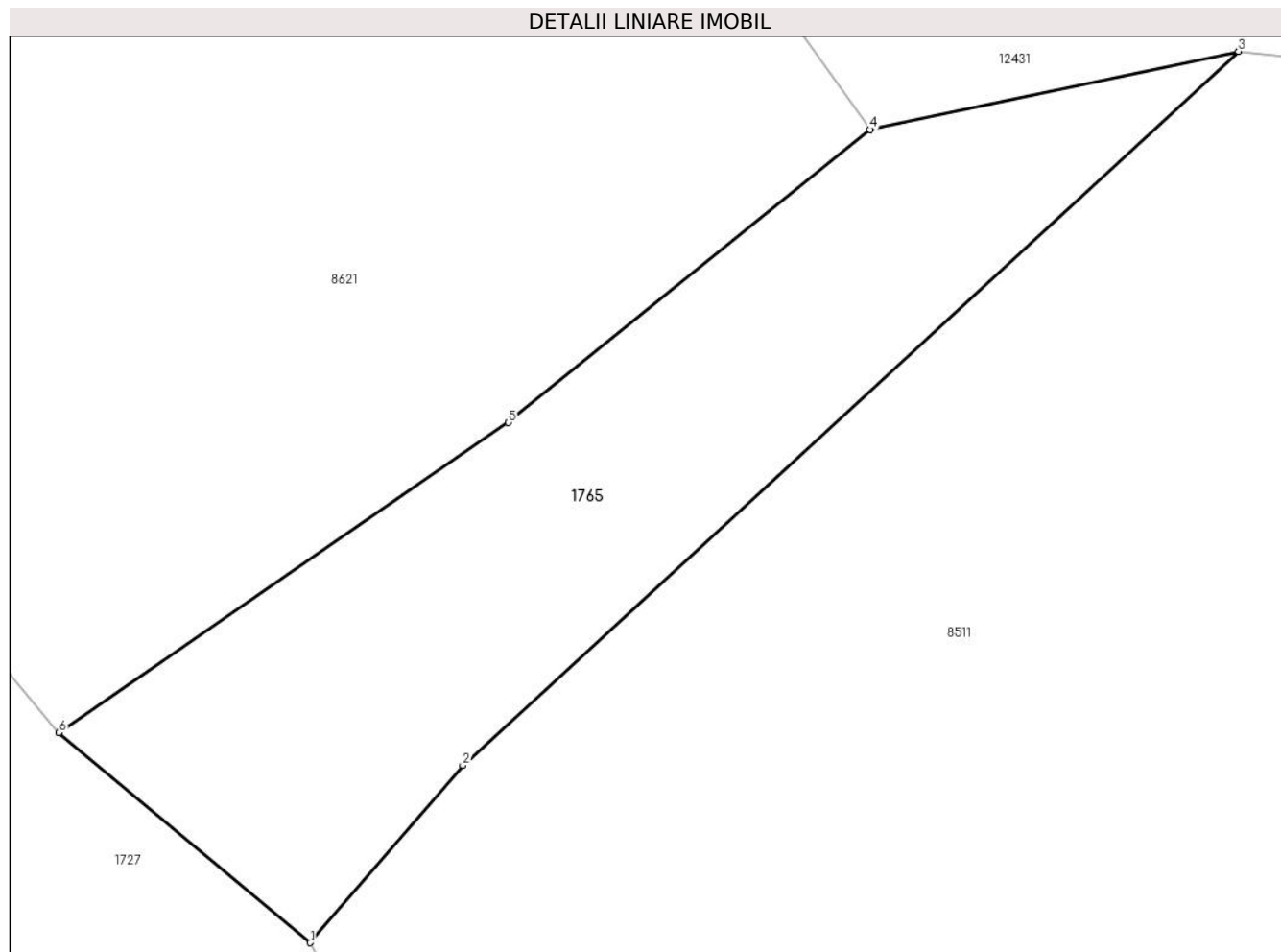
Inscrieri privind dezmembramintele dreptului de proprietate, drepturi reale de garanție și sarcini	Referințe
NU SUNT	

## Anexa Nr. 1 La Partea I

## Teren

Nr cadastral	Suprafața (mp)*	Observații / Referințe
	31	

\* Suprafața este determinată în planul de proiecție Stereo 70.



## Date referitoare la teren

Crt	Categorie folosință	Intravilan	Suprafața (mp)	Tarla	Parcelă	Nr. topo	Observații / Referințe
1	drum	NU	31	-	-	-	

## Lungime Segmente

1) Valorile lungimilor segmentelor sunt obținute din proiecție în plan.

Punct început	X / Y	Punct sfârșit	X / Y	Lungime segment (** (m)
1	584.233,66 637.208,822	2	584.235,306 637.210,736	2.524
2	584.235,306 637.210,736	3	584.243,683 637.218,437	11.379
3	584.243,683 637.218,437	4	584.239,706 637.217,595	4.065
4	584.239,706 637.217,595	5	584.235,799 637.214,433	5.026
5	584.235,799 637.214,433	6	584.230,944 637.211,088	5.896

Punct început	X / Y	Punct sfârșit	X / Y	Lungime segment (** (m)
6	584.230,944 637.211,088	1	584.233,66 637.208,822	3.537

\*\* Lungimile segmentelor sunt determinate în planul de proiecție Stereo 70 și sunt rotunjite la 1 milimetru.

\*\*\* Distanța dintre puncte este formată din segmente cumulate ce sunt mai mici decât valoarea 1 milimetru.



**DATE DESPRE IMOBILUL NR. 6419**

Oficiul de Cadastru și Publicitate Imobiliară NEAMT  
Biroul de Cadastru și Publicitate Imobiliară Targu-Neamt

**A. Partea I. Descrierea imobilului**

TEREN Extravilan

Adresa: Jud. Neamt

Nr. Crt	Nr cadastral Nr. topografic	Suprafața* (mp)	Observații / Referințe
A1		1.392	Sector cadastral:116 Teren neimprejmuit;

**B. Partea II. Proprietari și acte**

Inscrieri privitoare la dreptul de proprietate și alte drepturi reale		Referințe
/		
Act Administrativ nr. 7, din 13/03/1996 emis de GUVERNUL ROMÂNIEI;		
B1	Inscrierea provizorie, drept de PROPRIETATE, dobandit prin Lege, cota actuala 1/1, cota initiala 1/1	A1
1) COMUNA PIPIRIG, CIF:99999999999999, PROPRIETAR NEIDENTIFICAT		

**C. Partea III. SARCINI .**

Inscrieri privind dezmembramintele dreptului de proprietate, drepturi reale de garanție și sarcini	Referințe
NU SUNT	

## Anexa Nr. 1 La Partea I

## Teren

Nr cadastral	Suprafața (mp)*	Observații / Referințe
	1.392	

\* Suprafața este determinată în planul de proiecție Stereo 70.



## Date referitoare la teren

Crt	Categorie folosință	Intra vilan	Suprafața (mp)	Tarla	Parcelă	Nr. topo	Observații / Referințe
1	faneata	NU	1.392	-	-	-	

## Lungime Segmente

1) Valorile lungimilor segmentelor sunt obținute din proiecție în plan.

Punct început	X / Y	Punct sfârșit	X / Y	Lungime segment (** (m)	Punct început	X / Y	Punct sfârșit	X / Y	Lungime segment (** (m)
1	584.139,008 637.366,499	2	584.142,645 637.368,329	4.071	2	584.142,645 637.368,329	3	584.147,192 637.370,643	5.102
3	584.147,192 637.370,643	4	584.151,085 637.374,361	5.383	4	584.151,085 637.374,361	5	584.147,759 637.381,731	8.086
5	584.147,759 637.381,731	6	584.138,429 637.391,917	13.813	6	584.138,429 637.391,917	7	584.130,955 637.399,78	10.848
7	584.130,955 637.399,78	8	584.127,653 637.403,19	4.747	8	584.127,653 637.403,19	9	584.125,223 637.411,854	8.998
9	584.125,223 637.411,854	10	584.120,987 637.416,443	6.245	10	584.120,987 637.416,443	11	584.118,449 637.421,206	5.397

Punct început	X / Y	Punct sfârșit	X / Y	Lungime segment (** (m)
11	584.118,449 637.421,206	12	584.116,286 637.429,413	8.487
13	584.114,026 637.435,09	14	584.109,972 637.448,097	13.624
15	584.110,028 637.451,031	16	584.116,126 637.453,036	6.419
17	584.116,016 637.460,44	18	584.116,624 637.470,22	9.799
19	584.117,763 637.479,653	20	584.119,843 637.491,058	11.593
21	584.122,421 637.502,846	22	584.124,684 637.509,692	7.21
23	584.120,668 637.511,566	24	584.118,785 637.507,089	4.857
25	584.115,224 637.504,176	26	584.116,819 637.503,637	1.684
27	584.112,717 637.496,838	28	584.107,661 637.493,67	5.967
29	584.103,949 637.491,279	30	584.099,293 637.492,472	4.806
31	584.099,214 637.474,733	32	584.100,42 637.465,359	9.451
33	584.108,773 637.439,141	34	584.112,258 637.428,852	10.863
35	584.116,775 637.418,652	36	584.123,427 637.403,883	16.198
37	584.131,913 637.384,306	1	584.139,008 637.366,499	19.168

Punct început	X / Y	Punct sfârșit	X / Y	Lungime segment (** (m)
12	584.116,286 637.429,413	13	584.114,026 637.435,09	6.11
14	584.109,972 637.448,097	15	584.110,028 637.451,031	2.935
16	584.116,126 637.453,036	17	584.116,016 637.460,44	7.405
18	584.116,624 637.470,22	19	584.117,763 637.479,653	9.502
20	584.119,843 637.491,058	21	584.122,421 637.502,846	12.067
22	584.124,684 637.509,692	23	584.120,668 637.511,566	4.432
24	584.118,785 637.507,089	25	584.115,224 637.504,176	4.601
26	584.116,819 637.503,637	27	584.112,717 637.496,838	7.941
28	584.107,661 637.493,67	29	584.103,949 637.491,279	4.415
30	584.099,293 637.492,472	31	584.099,214 637.474,733	17.739
32	584.100,42 637.465,359	33	584.108,773 637.439,141	27.516
34	584.112,258 637.428,852	35	584.116,775 637.418,652	11.155
36	584.123,427 637.403,883	37	584.131,913 637.384,306	21.337

\*\* Lungimile segmentelor sunt determinate în planul de proiecție Stereo 70 și sunt rotunjite la 1 milimetru.

\*\*\* Distanța dintre puncte este formată din segmente cumulate ce sunt mai mici decât valoarea 1 milimetru.





**DATE DESPRE IMOBILUL NR. 8511**

Oficiul de Cadastru și Publicitate Imobiliară NEAMT  
Biroul de Cadastru și Publicitate Imobiliară Targu-Neamt

**A. Partea I. Descrierea imobilului**

TEREN Extravilan

Adresa: Jud. Neamt

Nr. Crt	Nr cadastral Nr. topografic	Suprafața* (mp)	Observații / Referințe
A1		1.679	Sector cadastral:116 Teren imprejmuit;

**Construcții**

Crt	Nr cadastral Nr. topografic	Adresa	Observații / Referințe
A1.1		Jud. Neamt	Nr. niveluri:1; S. construita la sol:67 mp;
A1.2		Jud. Neamt	Nr. niveluri:1; S. construita la sol:44 mp;

**B. Partea II. Proprietari și acte**

Inscrieri privitoare la dreptul de proprietate și alte drepturi reale		Referințe
/		
Act Administrativ nr. 2522, din 22/02/2023 emis de PRIMĂRIA COMUNEI PIPIRIG;		
B1	Inscrierea posesiei, drept de PROPRIETATE, dobandit prin Lege, cota actuala 1/1, cota initiala 1/1 1) AMARIEI IOAN 2) AMARIEI ELENA	A1
Act Administrativ nr. 7709, din 27/04/2023 emis de PRIMĂRIA COMUNEI PIPIRIG;		
B2	Intabulare, drept de PROPRIETATE, dobandit prin Lege, cota actuala 1/1, cota initiala 1/1 1) AMARIEI IOAN 2) AMARIEI ELENA	A1.1, A1.2

**C. Partea III. SARCINI .**

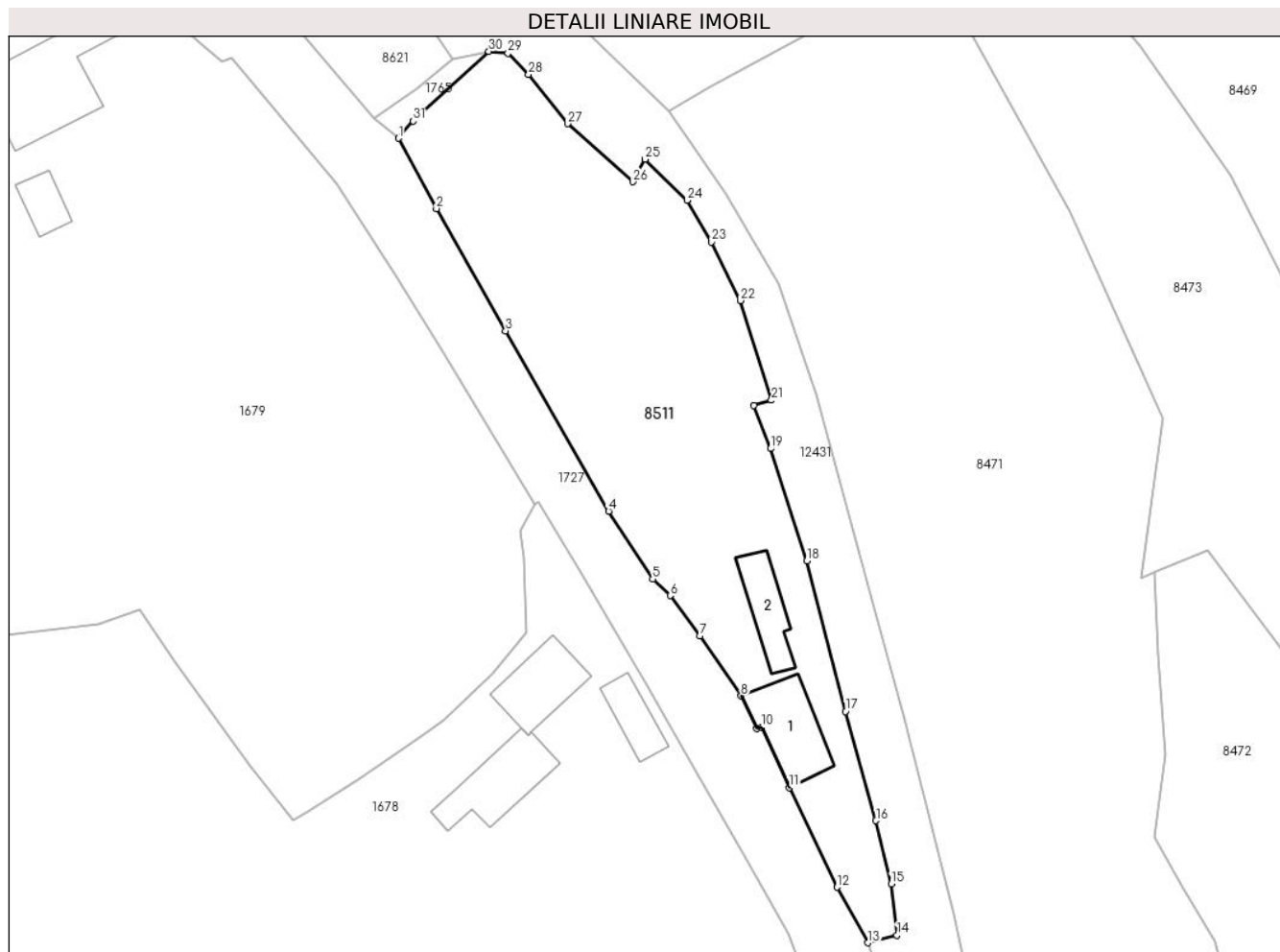
Inscrieri privind dezmembramintele dreptului de proprietate, drepturi reale de garanție și sarcini	Referințe
NU SUNT	

## Anexa Nr. 1 La Partea I

## Teren

Nr cadastral	Suprafața (mp)*	Observații / Referințe
	1.679	

\* Suprafața este determinată în planul de proiecție Stereo 70.



## Date referitoare la teren

Crt	Categorie folosință	Intravilan	Suprafața (mp)	Tarla	Parcelă	Nr. topo	Observații / Referințe
1	curți constructii	NU	609	-	-	-	
2	faneata	NU	1.071	-	-	-	

## Date referitoare la construcții

Crt	Număr	Destinație construcție	Supraf. (mp)	Situație juridică	Observații / Referințe
A1.1		construcții anexa	67	Cu acte	Nr. niveluri:1; S. construita la sol:67 mp;
A1.2		construcții anexa	44	Cu acte	Nr. niveluri:1; S. construita la sol:44 mp;

## Lungime Segmente

1) Valorile lungimilor segmentelor sunt obținute din proiecție în plan.

Punct început	X / Y	Punct sfârșit	X / Y	Lungime segment (** (m)
1	584.233,66 637.208,822	2	584.237,885 637.201,049	8.847
3	584.245,545 637.187,496	4	584.256,966 637.167,545	22.989

Punct început	X / Y	Punct sfârșit	X / Y	Lungime segment (** (m)
2	584.237,885 637.201,049	3	584.245,545 637.187,496	15.568
4	584.256,966 637.167,545	5	584.261,833 637.160,051	8.936

Punct început	X / Y	Punct sfârșit	X / Y	Lungime segment (** (m)
5	584.261,833 637.160,051	6	584.263,781 637.158,216	2.676
7	584.267,061 637.153,752	8	584.271,646 637.147,096	8.082
9	584.273,399 637.143,476	10	584.273,899 637.143,635	0.525
11	584.276,996 637.136,962	12	584.282,29 637.125,926	12.24
13	584.285,67 637.119,785	14	584.288,919 637.120,604	3.351
15	584.288,274 637.126,296	16	584.286,575 637.133,308	7.215
17	584.283,192 637.145,397	18	584.278,933 637.162,055	17.194
19	584.274,894 637.174,488	20	584.273,047 637.179,261	5.118
21	584.274,99 637.179,825	22	584.271,579 637.190,864	11.554
23	584.268,327 637.197,336	24	584.265,641 637.201,966	5.353
25	584.261,004 637.206,51	26	584.259,661 637.204,007	2.841
27	584.252,438 637.210,439	28	584.248,094 637.215,878	6.961
29	584.245,802 637.218,222	30	584.243,683 637.218,437	2.13
31	584.235,306 637.210,736	1	584.233,66 637.208,822	2.524

Punct început	X / Y	Punct sfârșit	X / Y	Lungime segment (** (m)
6	584.263,781 637.158,216	7	584.267,061 637.153,752	5.539
8	584.271,646 637.147,096	9	584.273,399 637.143,476	4.022
10	584.273,899 637.143,635	11	584.276,996 637.136,962	7.357
12	584.282,29 637.125,926	13	584.285,67 637.119,785	7.01
14	584.288,919 637.120,604	15	584.288,274 637.126,296	5.728
16	584.286,575 637.133,308	17	584.283,192 637.145,397	12.553
18	584.278,933 637.162,055	19	584.274,894 637.174,488	13.073
20	584.273,047 637.179,261	21	584.274,99 637.179,825	2.023
22	584.271,579 637.190,864	23	584.268,327 637.197,336	7.243
24	584.265,641 637.201,966	25	584.261,004 637.206,51	6.492
26	584.259,661 637.204,007	27	584.252,438 637.210,439	9.672
28	584.248,094 637.215,878	29	584.245,802 637.218,222	3.278
30	584.243,683 637.218,437	31	584.235,306 637.210,736	11.379

\*\* Lungimile segmentelor sunt determinate în planul de proiecție Stereo 70 și sunt rotunjite la 1 milimetru.

\*\*\* Distanța dintre puncte este formată din segmente cumulate ce sunt mai mici decât valoarea 1 milimetru.



**DATE DESPRE IMOBILUL NR. 8512**

Oficiul de Cadastru și Publicitate Imobiliară NEAMT  
Biroul de Cadastru și Publicitate Imobiliară Targu-Neamt

**A. Partea I. Descrierea imobilului**

TEREN Extravilan

Adresa: Jud. Neamt

Nr. Crt	Nr cadastral Nr. topografic	Suprafața* (mp)	Observații / Referințe
A1		904	Sector cadastral:116 Teren imprejmuit;

**B. Partea II. Proprietari și acte**

Inscrieri privitoare la dreptul de proprietate și alte drepturi reale		Referințe
/		
Act Administrativ nr. 2524, din 23/02/2023 emis de PRIMĂRIA COMUNEI PIPIRIG;		
B1	Inscrierea posesiei, drept de PROPRIETATE, dobandit prin Lege, cota actuala 1/1, cota initiala 1/1 1) DOLHESCU ELISABETA	A1

**C. Partea III. SARCINI .**

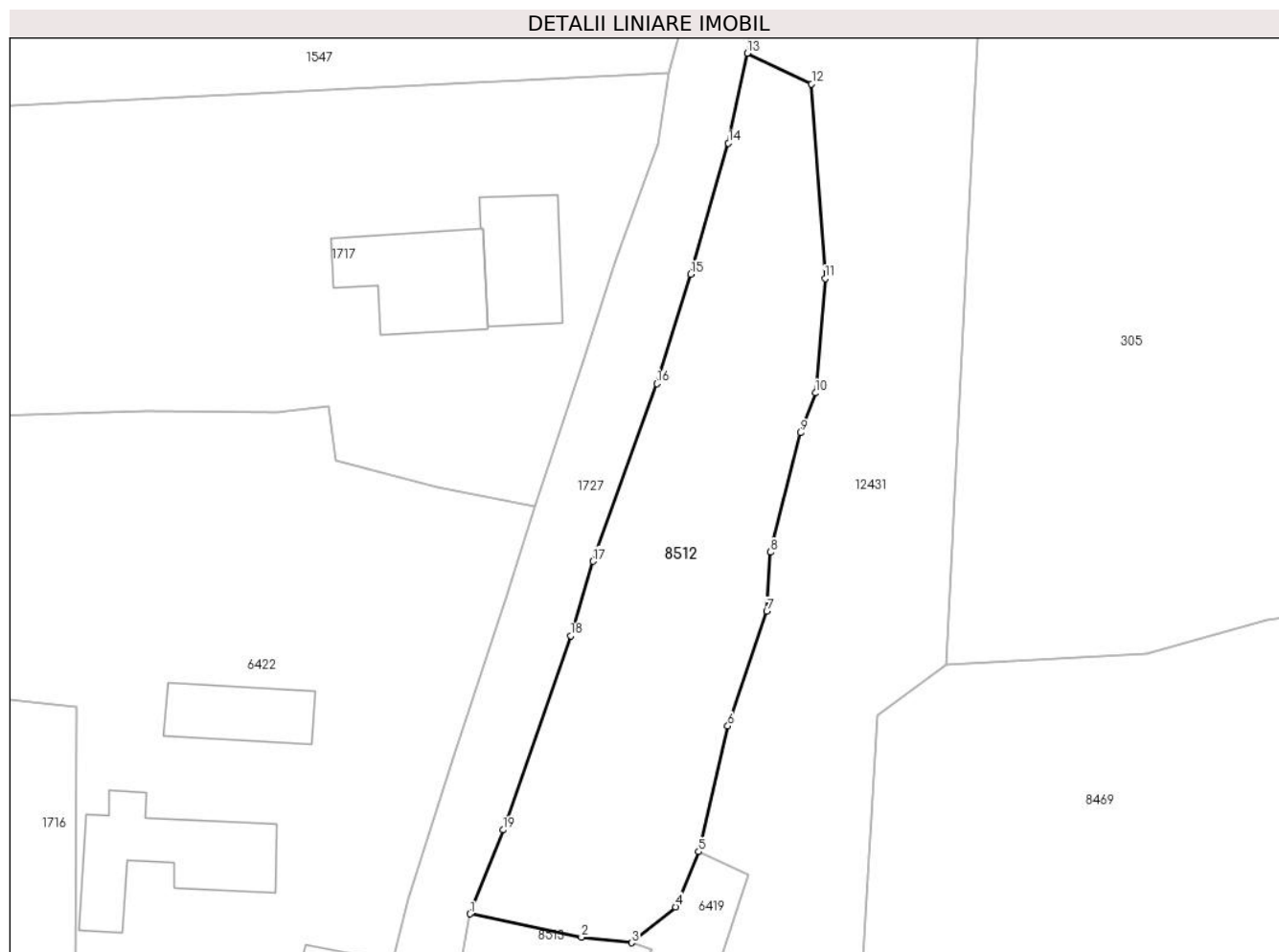
Inscrieri privind dezmembramintele dreptului de proprietate, drepturi reale de garanție și sarcini	Referințe
NU SUNT	

## Anexa Nr. 1 La Partea I

## Teren

Nr cadastral	Suprafața (mp)*	Observații / Referințe
	904	

\* Suprafața este determinată în planul de proiecție Stereo 70.



## Date referitoare la teren

Crt	Categorie folosință	Intra vilan	Suprafața (mp)	Tarla	Parcelă	Nr. topo	Observații / Referințe
1	faneata	NU	904	-	-	-	

## Lungime Segmente

1) Valorile lungimilor segmentelor sunt obținute din proiecție în plan.

Punct început	X / Y	Punct sfârșit	X / Y	Lungime segment (** (m)
1	584.102,103 637.506,515	2	584.111,148 637.504,631	9.239
2	584.111,148 637.504,631	3	584.115,224 637.504,176	4.101
3	584.115,224 637.504,176	4	584.118,785 637.507,089	4.601
4	584.118,785 637.507,089	5	584.120,668 637.511,566	4.857
5	584.120,668 637.511,566	6	584.123,038 637.521,777	10.482

Punct început	X / Y	Punct sfârşit	X / Y	Lungime segment (** (m)
6	584.123,038 637.521,777	7	584.126,2 637.531,086	9.831
7	584.126,2 637.531,086	8	584.126,504 637.535,883	4.807
8	584.126,504 637.535,883	9	584.128,966 637.545,581	10.006
9	584.128,966 637.545,581	10	584.130,152 637.548,813	3.443
10	584.130,152 637.548,813	11	584.130,942 637.558,101	9.322
11	584.130,942 637.558,101	12	584.129,848 637.573,902	15.839
12	584.129,848 637.573,902	13	584.124,607 637.576,392	5.802
13	584.124,607 637.576,392	14	584.123,081 637.569,089	7.461
14	584.123,081 637.569,089	15	584.120,012 637.558,442	11.08
15	584.120,012 637.558,442	16	584.117,262 637.549,57	9.288
16	584.117,262 637.549,57	17	584.112,081 637.535,153	15.32
17	584.112,081 637.535,153	18	584.110,268 637.529,107	6.312
18	584.110,268 637.529,107	19	584.104,769 637.513,333	16.705
19	584.104,769 637.513,333	1	584.102,103 637.506,515	7.321

\*\* Lungimile segmentelor sunt determinate în planul de proiecție Stereo 70 și sunt rotunjite la 1 milimetru.

\*\*\* Distanța dintre puncte este formată din segmente cumulate ce sunt mai mici decât valoarea 1 milimetru.





**DATE DESPRE IMOBILUL NR. 8513**

Oficiul de Cadastru și Publicitate Imobiliară NEAMT  
Biroul de Cadastru și Publicitate Imobiliară Targu-Neamt

**A. Partea I. Descrierea imobilului**

TEREN Extravilan

Adresa: Jud. Neamt

Nr. Crt	Nr cadastral Nr. topografic	Suprafața* (mp)	Observații / Referințe
A1		161	Sector cadastral:116 Teren imprejmuit;

**B. Partea II. Proprietari și acte**

Inscrieri privitoare la dreptul de proprietate și alte drepturi reale	Referințe
/	
Act Administrativ nr. 2525, din 23/02/2023 emis de PRIMARIA COMUNEI PIPIRIG;	
B1	A1
Inscrierea posesiei, drept de PROPRIETATE, dobandit prin Lege, cota actuala 1/1, cota initiala 1/1 1) DOLHESCU VASILE	

**C. Partea III. SARCINI .**

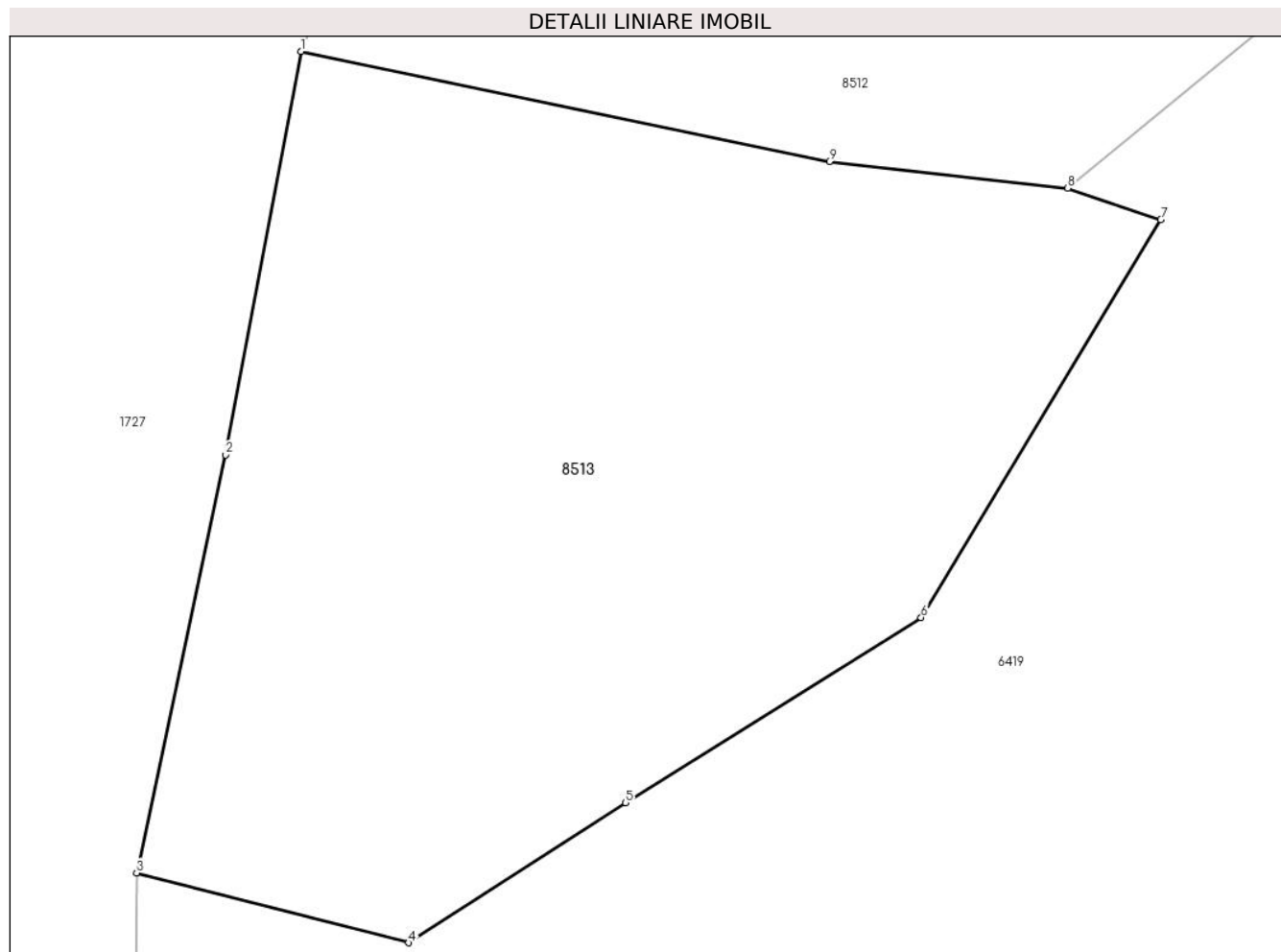
Inscrieri privind dezmembramintele dreptului de proprietate, drepturi reale de garanție și sarcini	Referințe
NU SUNT	

## Anexa Nr. 1 La Partea I

## Teren

Nr cadastral	Suprafața (mp)*	Observații / Referințe
	161	

\* Suprafața este determinată în planul de proiecție Stereo 70.



## Date referitoare la teren

Crt	Categorie folosință	Intravilan	Suprafața (mp)	Tarla	Parcelă	Nr. topo	Observații / Referințe
1	faneata	NU	161	-	-	-	

## Lungime Segmente

1) Valorile lungimilor segmentelor sunt obținute din proiecție în plan.

Punct început	X / Y	Punct sfârșit	X / Y	Lungime segment (** (m)
1	584.102,103 637.506,515	2	584.100,811 637.499,619	7.016
2	584.100,811 637.499,619	3	584.099,293 637.492,472	7.306
3	584.099,293 637.492,472	4	584.103,949 637.491,279	4.806
4	584.103,949 637.491,279	5	584.107,661 637.493,67	4.415
5	584.107,661 637.493,67	6	584.112,717 637.496,838	5.967

Punct început	X / Y	Punct sfârşit	X / Y	Lungime segment (** (m)
6	584.112,717 637.496,838	7	584.116,819 637.503,637	7.941
7	584.116,819 637.503,637	8	584.115,224 637.504,176	1.684
8	584.115,224 637.504,176	9	584.111,148 637.504,631	4.101
9	584.111,148 637.504,631	1	584.102,103 637.506,515	9.239

\*\* Lungimile segmentelor sunt determinate în planul de proiecție Stereo 70 și sunt rotunjite la 1 milimetru.

\*\*\* Distanța dintre puncte este formată din segmente cumulate ce sunt mai mici decât valoarea 1 milimetru.



**DATE DESPRE IMOBILUL NR. 8621**

Oficiul de Cadastru și Publicitate Imobiliară NEAMT  
Biroul de Cadastru și Publicitate Imobiliară Targu-Neamt

**A. Partea I. Descrierea imobilului**

TEREN Extravilan

Adresa: Jud. Neamt

Nr. Crt	Nr cadastral Nr. topografic	Suprafața* (mp)	Observații / Referințe
A1		1.840	Sector cadastral:116 Teren imprejmuit;

**Construcții**

Crt	Nr cadastral Nr. topografic	Adresa	Observații / Referințe
A1.1		Jud. Neamt	Nr. niveluri:1; S. construita la sol:43 mp;
A1.2		Jud. Neamt	Nr. niveluri:1; S. construita la sol:28 mp;

**B. Partea II. Proprietari și acte**

Inscrieri privitoare la dreptul de proprietate și alte drepturi reale		Referințe
/		
Act Administrativ nr. 5273, din 21/03/2023 emis de PRIMĂRIA COMUNEI PIPIRIG;		
B1	Inscrierea posesiei, drept de PROPRIETATE, dobandit prin Lege, cota actuala 1/1, cota initiala 1/1 1) PÎȚILIGA VASILE 2) PÎȚILIGA MARICICA	A1
Act Administrativ nr. 7709, din 27/04/2023 emis de PRIMĂRIA COMUNEI PIPIRIG;		
B2	Intabulare, drept de PROPRIETATE, dobandit prin Lege, cota actuala 1/1, cota initiala 1/1 1) PÎȚILIGA VASILE 2) PÎȚILIGA MARICICA	A1.1, A1.2

**C. Partea III. SARCINI .**

Inscrieri privind dezmembramintele dreptului de proprietate, drepturi reale de garanție și sarcini	Referințe
NU SUNT	

**Anexa Nr. 1 La Partea I****Teren**

Nr cadastral	Suprafața (mp)*	Observații / Referințe
	1.840	

\* Suprafața este determinată în planul de proiecție Stereo 70.

**DETALII LINIARE IMOBIL****Date referitoare la teren**

Crt	Categorie folosință	Intravilan	Suprafața (mp)	Tarla	Parcelă	Nr. topo	Observații / Referințe
1	curți constructii	NU	568	-	-	-	
2	faneata	NU	1.271	-	-	-	

**Date referitoare la construcții**

Crt	Număr	Destinație construcție	Supraf. (mp)	Situație juridică	Observații / Referințe
A1.1		construcții anexa	43	Cu acte	Nr. niveluri:1; S. construita la sol:43 mp;
A1.2		construcții anexa	28	Cu acte	Nr. niveluri:1; S. construita la sol:28 mp;

**Lungime Segmente**

1) Valorile lungimilor segmentelor sunt obținute din proiecție în plan.

Punct început	X / Y	Punct sfârșit	X / Y	Lungime segment (** (m)
1	584.156,98 637.322,357	2	584.163,85 637.302,998	20.542
3	584.169,36 637.288,966	4	584.180,223 637.267,327	24.213

Punct început	X / Y	Punct sfârșit	X / Y	Lungime segment (** (m)
2	584.163,85 637.302,998	3	584.169,36 637.288,966	15.075
4	584.180,223 637.267,327	5	584.183,487 637.261,108	7.024

Punct început	X / Y	Punct sfârșit	X / Y	Lungime segment (** (m)
5	584.183,487 637.261,108	6	584.190,732 637.251,571	11.977
7	584.197,308 637.245,527	8	584.208,952 637.235,391	15.438
9	584.214,191 637.230,781	10	584.214,707 637.231,334	0.756
11	584.217,745 637.228,017	12	584.216,983 637.227,42	0.968
13	584.223,993 637.219,261	14	584.230,944 637.211,088	10.729
15	584.235,799 637.214,433	16	584.239,706 637.217,595	5.026
17	584.237,338 637.220,923	18	584.235,464 637.223,557	3.233
19	584.230,892 637.229,439	20	584.227,324 637.233,957	5.757
21	584.226,419 637.233,744	22	584.220,586 637.239,788	8.4
23	584.209,65 637.249,521	24	584.205,974 637.254,228	5.972
25	584.205,119 637.258,899	26	584.196,956 637.271,753	15.227
27	584.192,006 637.282,461	28	584.181,475 637.299,369	19.919
29	584.174,838 637.310,516	30	584.167,529 637.327,455	18.449
31	584.163,523 637.325,785	1	584.156,98 637.322,357	7.387

Punct început	X / Y	Punct sfârșit	X / Y	Lungime segment (** (m)
6	584.190,732 637.251,571	7	584.197,308 637.245,527	8.932
8	584.208,952 637.235,391	9	584.214,191 637.230,781	6.978
10	584.214,707 637.231,334	11	584.217,745 637.228,017	4.498
12	584.216,983 637.227,42	13	584.223,993 637.219,261	10.757
14	584.230,944 637.211,088	15	584.235,799 637.214,433	5.896
16	584.239,706 637.217,595	17	584.237,338 637.220,923	4.084
18	584.235,464 637.223,557	19	584.230,892 637.229,439	7.45
20	584.227,324 637.233,957	21	584.226,419 637.233,744	0.93
22	584.220,586 637.239,788	23	584.209,65 637.249,521	14.64
24	584.205,974 637.254,228	25	584.205,119 637.258,899	4.749
26	584.196,956 637.271,753	27	584.192,006 637.282,461	11.797
28	584.181,475 637.299,369	29	584.174,838 637.310,516	12.973
30	584.167,529 637.327,455	31	584.163,523 637.325,785	4.34

\*\* Lungimile segmentelor sunt determinate în planul de proiecție Stereo 70 și sunt rotunjite la 1 milimetru.

\*\*\* Distanța dintre puncte este formată din segmente cumulate ce sunt mai mici decât valoarea 1 milimetru.





**DATE DESPRE IMOBILUL NR. 8622**

Oficiul de Cadastru și Publicitate Imobiliară NEAMT  
Biroul de Cadastru și Publicitate Imobiliară Targu-Neamt

**A. Partea I. Descrierea imobilului**

TEREN Extravilan

Adresa: Jud. Neamt

Nr. Crt	Nr cadastral Nr. topografic	Suprafața* (mp)	Observații / Referințe
A1		620	Sector cadastral:116 Teren imprejmuit;

**B. Partea II. Proprietari și acte**

Inscrieri privitoare la dreptul de proprietate și alte drepturi reale	Referințe
/	
Act Administrativ nr. 5268, din 21/03/2023 emis de PRIMĂRIA COMUNEI PIPIRIG;	
B1	A1
Inscrierea posesiei, drept de PROPRIETATE, dobandit prin Lege, cota actuala 1/1, cota initiala 1/1	
1) ȚİRDEA NICOLAE	

**C. Partea III. SARCINI .**

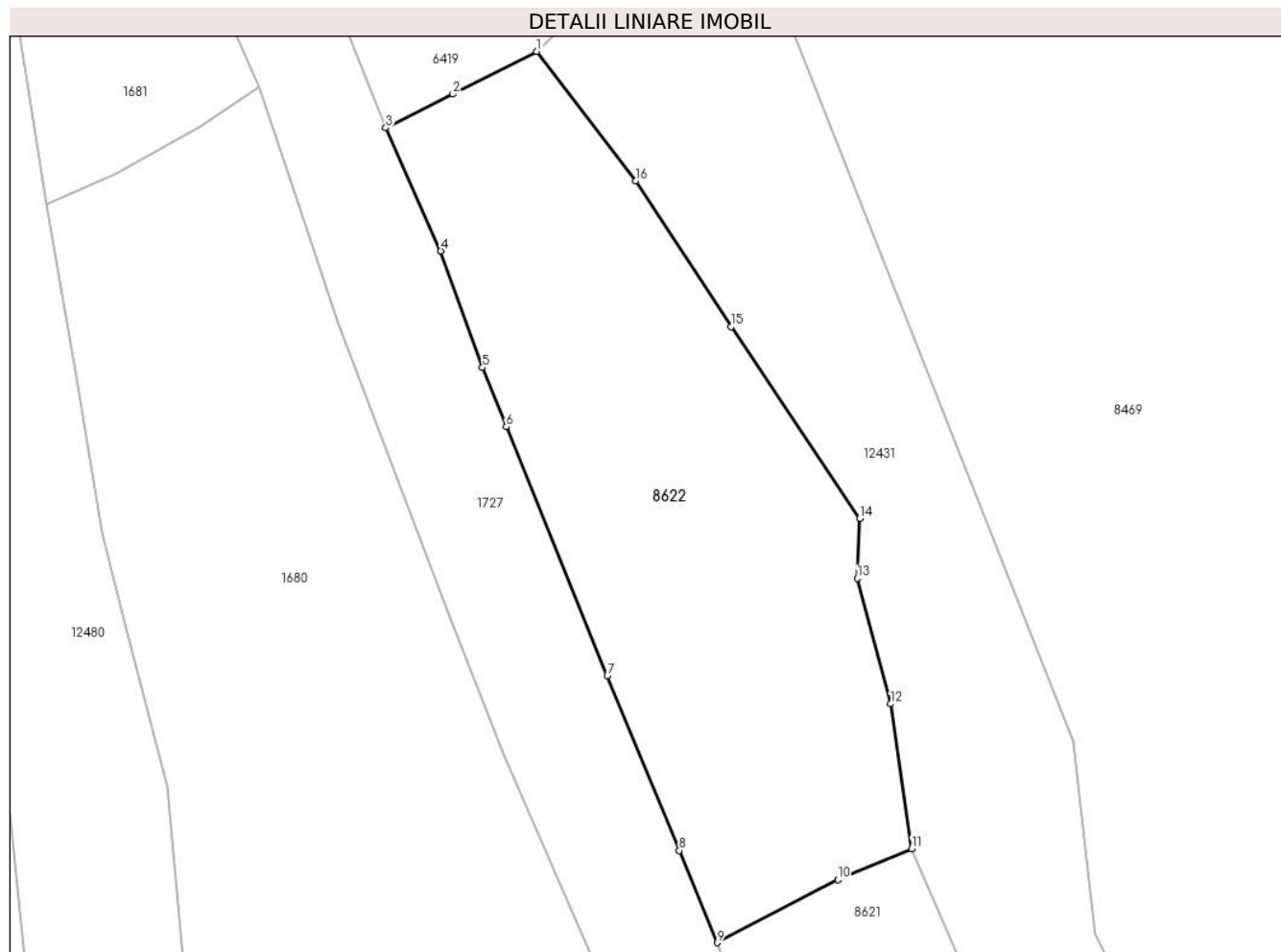
Inscrieri privind dezmembramintele dreptului de proprietate, drepturi reale de garanție și sarcini	Referințe
NU SUNT	

## Anexa Nr. 1 La Partea I

## Teren

Nr cadastral	Suprafața (mp)*	Observații / Referințe
	620	

\* Suprafața este determinată în planul de proiecție Stereo 70.



## Date referitoare la teren

Crt	Categorie folosință	Intravilan	Suprafața (mp)	Tarla	Parcelă	Nr. topo	Observații / Referințe
1	faneata	NU	620	-	-	-	

## Lungime Segmente

1) Valorile lungimilor segmentelor sunt obținute din proiecție în plan.

Punct început	X / Y	Punct sfârșit	X / Y	Lungime segment (** (m)
1	584.147,192 637.370,643	2	584.142,645 637.368,329	5.102
2	584.142,645 637.368,329	3	584.139,008 637.366,499	4.071
3	584.139,008 637.366,499	4	584.141,992 637.359,829	7.307
4	584.141,992 637.359,829	5	584.144,253 637.353,517	6.705
5	584.144,253 637.353,517	6	584.145,541 637.350,31	3.456

Punct început	X / Y	Punct sfârșit	X / Y	Lungime segment (** (m)
6	584.145,541 637.350,31	7	584.151,023 637.336,813	14.568
7	584.151,023 637.336,813	8	584.154,926 637.327,355	10.232
8	584.154,926 637.327,355	9	584.156,98 637.322,357	5.404
9	584.156,98 637.322,357	10	584.163,523 637.325,785	7.387
10	584.163,523 637.325,785	11	584.167,529 637.327,455	4.34
11	584.167,529 637.327,455	12	584.166,402 637.335,3	7.926
12	584.166,402 637.335,3	13	584.164,578 637.342,094	7.035
13	584.164,578 637.342,094	14	584.164,72 637.345,349	3.258
14	584.164,72 637.345,349	15	584.157,737 637.355,738	12.518
15	584.157,737 637.355,738	16	584.152,569 637.363,618	9.424
16	584.152,569 637.363,618	1	584.147,192 637.370,643	8.847

\*\* Lungimile segmentelor sunt determinate în planul de proiecție Stereo 70 și sunt rotunjite la 1 milimetru.

\*\*\* Distanța dintre puncte este formată din segmente cumulate ce sunt mai mici decât valoarea 1 milimetru.

