

**DATE DESPRE IMOBILUL NR. 1399**

Oficiul de Cadastru și Publicitate Imobiliară NEAMT
Biroul de Cadastru și Publicitate Imobiliară Targu-Neamt

A. Partea I. Descrierea imobilului

TEREN Necunoscut

Adresa: Loc. Stânca, Str Bisericii, Jud. Neamt, si extravilan UAT Pipirig

Nr. Crt	Nr cadastral Nr. topografic	Suprafața* (mp)	Observații / Referințe
A1		3.704	Sector cadastral:38 Teren neimprejmuit;

B. Partea II. Proprietari și acte

Inscrieri privitoare la dreptul de proprietate și alte drepturi reale		Referințe
/		
Act Normativ nr. 7, din 13/03/1996 emis de GUVERNUL ROMANIEI;		
B1	Inscrierea provizorie, drept de PROPRIETATE, dobandit prin Lege, cota actuala 1/1, cota initiala 1/1 1) COMUNA PIPIRIG, CIF:99999999999999, PROPRIETAR NEIDENTIFICAT	A1

C. Partea III. SARCINI .

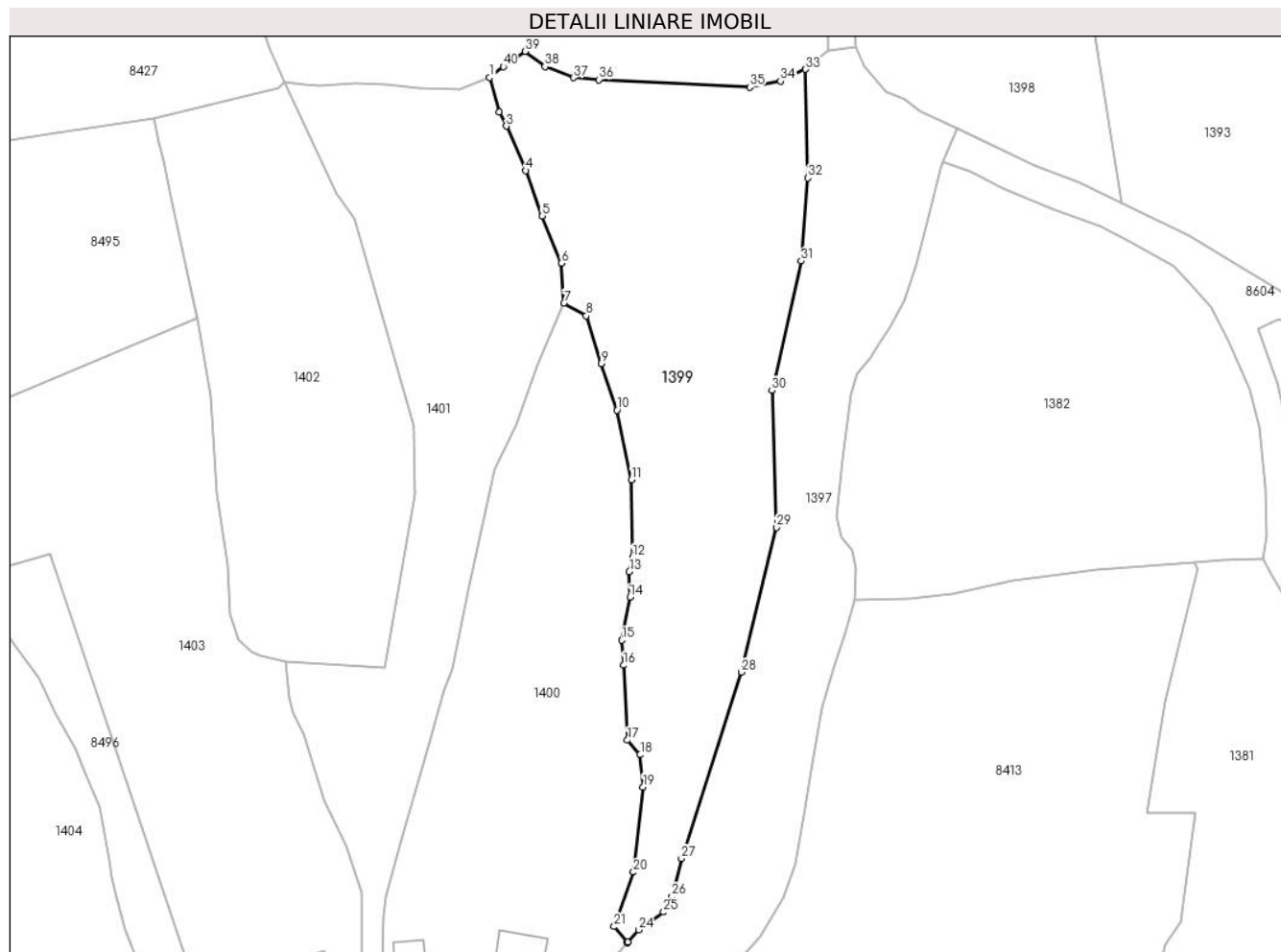
Inscrieri privind dezmembramintele dreptului de proprietate, drepturi reale de garanție și sarcini	Referințe
NU SUNT	

Anexa Nr. 1 La Partea I

Teren

Nr cadastral	Suprafața (mp)*	Observații / Referințe
	3.704	

* Suprafața este determinată în planul de proiecție Stereo 70.



Date referitoare la teren

Crt	Categorie folosință	Intravilan	Suprafața (mp)	Tarla	Parcelă	Nr. topo	Observații / Referințe
1	faneata	DA	67	-	-	-	
2	faneata	DA	140	-	-	-	
3	faneata	NU	1.929	-	-	-	
4	faneata	NU	826	-	-	-	
5	neproductiv	NU	742	-	-	-	

Lungime Segmente

1) Valorile lungimilor segmentelor sunt obținute din proiecție în plan.

Punct început	X / Y	Punct sfârșit	X / Y	Lungime segment (** (m))
1	585.628,353 637.710,524	2	585.629,944 637.704,795	5.946
3	585.631,112 637.702,449	4	585.634,339 637.695,088	8.037

Punct început	X / Y	Punct sfârșit	X / Y	Lungime segment (** (m))
2	585.629,944 637.704,795	3	585.631,112 637.702,449	2.621
4	585.634,339 637.695,088	5	585.637,064 637.687,551	8.014

Punct început	X / Y	Punct sfârșit	X / Y	Lungime segment (** (m)
5	585.637,064 637.687,551	6	585.640,239 637.679,729	8.442
7	585.640,661 637.673,136	8	585.644,368 637.671,03	4.263
9	585.646,845 637.663,11	10	585.649,489 637.655,404	8.147
11	585.651,878 637.643,898	12	585.652,065 637.631,0	12.899
13	585.651,505 637.628,616	14	585.651,635 637.624,422	4.196
15	585.650,273 637.617,28	16	585.650,56 637.613,134	4.156
17	585.651,202 637.600,716	18	585.653,311 637.598,301	3.206
19	585.653,815 637.592,969	20	585.652,209 637.578,852	14.208
21	585.649,002 637.569,836	22	585.651,143 637.567,153	3.433
23	585.651,248 637.567,272	24	585.653,078 637.569,278	2.715
25	585.657,196 637.572,24	26	585.658,59 637.574,825	2.937
27	585.660,172 637.581,087	28	585.670,074 637.611,964	32.426
29	585.675,959 637.635,969	30	585.675,184 637.658,64	22.684
31	585.680,003 637.680,118	32	585.681,102 637.693,889	13.815
33	585.680,757 637.711,857	34	585.676,601 637.709,904	4.592
35	585.671,477 637.708,921	36	585.646,475 637.710,141	25.032
37	585.642,227 637.710,474	38	585.637,523 637.712,329	5.057
39	585.634,212 637.714,832	40	585.630,59 637.712,329	4.403

Punct început	X / Y	Punct sfârșit	X / Y	Lungime segment (** (m)
6	585.640,239 637.679,729	7	585.640,661 637.673,136	6.606
8	585.644,368 637.671,03	9	585.646,845 637.663,11	8.298
10	585.649,489 637.655,404	11	585.651,878 637.643,898	11.751
12	585.652,065 637.631,0	13	585.651,505 637.628,616	2.449
14	585.651,635 637.624,422	15	585.650,273 637.617,28	7.271
16	585.650,56 637.613,134	17	585.651,202 637.600,716	12.435
18	585.653,311 637.598,301	19	585.653,815 637.592,969	5.356
20	585.652,209 637.578,852	21	585.649,002 637.569,836	9.569
22	585.651,143 637.567,153	23	585.651,248 637.567,272	0.159
24	585.653,078 637.569,278	25	585.657,196 637.572,24	5.073
26	585.658,59 637.574,825	27	585.660,172 637.581,087	6.459
28	585.670,074 637.611,964	29	585.675,959 637.635,969	24.716
30	585.675,184 637.658,64	31	585.680,003 637.680,118	22.012
32	585.681,102 637.693,889	33	585.680,757 637.711,857	17.971
34	585.676,601 637.709,904	35	585.671,477 637.708,921	5.217
36	585.646,475 637.710,141	37	585.642,227 637.710,474	4.261
38	585.637,523 637.712,329	39	585.634,212 637.714,832	4.151
40	585.630,59 637.712,329	1	585.628,353 637.710,524	2.874

** Lungimile segmentelor sunt determinate în planul de proiecție Stereo 70 și sunt rotunjite la 1 milimetru.

*** Distanța dintre puncte este formată din segmente cumulate ce sunt mai mici decât valoarea 1 milimetru.

**DATE DESPRE IMOBILUL NR. 1400**

Oficiul de Cadastru și Publicitate Imobiliară NEAMT
Biroul de Cadastru și Publicitate Imobiliară Targu-Neamt

A. Partea I. Descrierea imobilului

TEREN Intravilan

Nr. CF vechi:126
Nr. cadastral vechi:171

Adresa: Loc. Stâncă, Str Bisericii, Jud. Neamt

Nr. Crt	Nr cadastral Nr. topografic	Suprafața* (mp)	Observații / Referințe
A1	50685	Din acte: 3.200 Masurata: 3.456	Sector cadastral:38 Teren imprejmuit;

Construcții

Crt	Nr cadastral Nr. topografic	Adresa	Observații / Referințe
A1.1	50685-C1	Loc. Stâncă, Str Bisericii, Jud. Neamt	Nr. niveluri:1; S. construita la sol:44 mp;
A1.2	50685-C2	Loc. Stâncă, Str Bisericii, Jud. Neamt	Nr. niveluri:1; S. construita la sol:35 mp;

B. Partea II. Proprietari și acte

Inscrieri privitoare la dreptul de proprietate și alte drepturi reale		Referințe
13808 / 26/05/2022		
Act Notarial nr. CONTRACT DE VANZARE aut. nr. 2243, din 25/05/2022 emis de BIN Teodorescu Mihaela;		
B2	Se îndreapta eroarea materială strecurată în cuprinsul prezentei cărți funciare și încheierii nr. 2410 din 23.12.2003, în sensul s-a trecut eronat numele coproprietarei OLTEANU IFTIMIA, în loc de OLTEANU EFTIMIA, așa cum era corect	A1, A1.1, A1.2
B3	Intabulare, drept de PROPRIETATE, cu titlu de drept de CUMPĂRARE, dobândit prin Conventie, cota actuala 1/1, cota initiala 1/1 1) OLTEANU SOFIA-ANDREEA 2) OLTEANU VLAD-ALEXANDRU, bun comun	A1
B4	Intabulare, drept de PROPRIETATE, cu titlu de drept de CUMPĂRARE, dobândit prin Conventie, cota actuala 1/1, cota initiala 1/1 1) OLTEANU SOFIA-ANDREEA 2) OLTEANU VLAD-ALEXANDRU, bun comun	A1.1, A1.2

C. Partea III. SARCINI .

Inscrieri privind dezmembramintele dreptului de proprietate, drepturi reale de garanție și sarcini	Referințe
NU SUNT	

Anexa Nr. 1 La Partea I

Teren

Nr cadastral	Suprafața (mp)*	Observații / Referințe
50685	Din acte: 3.200 Masurata: 3.456	

* Suprafața este determinată în planul de proiecție Stereo 70.



Date referitoare la teren

Crt	Categorie folosință	Intravilan	Suprafața (mp)	Tarla	Parcelă	Nr. topo	Observații / Referințe
1	curți constructii	DA	663	-	-	-	
2	faneata	DA	2.793	-	-	-	

Date referitoare la construcții

Crt	Număr	Destinație construcție	Supraf. (mp)	Situație juridică	Observații / Referințe
A1.1	50685-C1	construcții anexa	44	Cu acte	Nr. niveluri:1; S. construita la sol:44 mp;
A1.2	50685-C2	construcții anexa	35	Cu acte	Nr. niveluri:1; S. construita la sol:35 mp;

Lungime Segmente

1) Valorile lungimilor segmentelor sunt obținute din proiecție în plan.

Punct început	X / Y	Punct sfârșit	X / Y	Lungime segment (** (m)
1	585.609,838 637.546,911	2	585.617,449 637.546,157	7.648
3	585.623,771 637.549,192	4	585.635,349 637.551,658	11.838

Punct început	X / Y	Punct sfârșit	X / Y	Lungime segment (** (m)
2	585.617,449 637.546,157	3	585.623,771 637.549,192	7.013
4	585.635,349 637.551,658	5	585.642,537 637.557,474	9.246

Punct început	X / Y	Punct sfârșit	X / Y	Lungime segment (** (m))
5	585.642,537 637.557,474	6	585.651,143 637.567,153	12.952
7	585.649,002 637.569,836	8	585.652,209 637.578,852	9.569
9	585.653,815 637.592,969	10	585.653,311 637.598,301	5.356
11	585.651,202 637.600,716	12	585.650,56 637.613,134	12.435
13	585.650,273 637.617,28	14	585.651,635 637.624,422	7.271
15	585.651,505 637.628,616	16	585.652,065 637.631,0	2.449
17	585.651,878 637.643,898	18	585.649,489 637.655,404	11.751
19	585.646,845 637.663,11	20	585.644,368 637.671,03	8.298
21	585.640,661 637.673,136	22	585.636,244 637.662,643	11.385
23	585.632,726 637.653,015	24	585.629,207 637.645,692	8.125
25	585.625,011 637.626,448	26	585.622,11 637.612,587	14.161
27	585.620,845 637.608,909	28	585.617,88 637.598,953	10.388
29	585.613,899 637.584,967	30	585.611,063 637.574,882	10.476
31	585.610,706 637.571,552	32	585.610,47 637.562,763	8.792
33	585.609,921 637.551,898	1	585.609,838 637.546,911	4.988

Punct început	X / Y	Punct sfârșit	X / Y	Lungime segment (** (m))
6	585.651,143 637.567,153	7	585.649,002 637.569,836	3.433
8	585.652,209 637.578,852	9	585.653,815 637.592,969	14.208
10	585.653,311 637.598,301	11	585.651,202 637.600,716	3.206
12	585.650,56 637.613,134	13	585.650,273 637.617,28	4.156
14	585.651,635 637.624,422	15	585.651,505 637.628,616	4.196
16	585.652,065 637.631,0	17	585.651,878 637.643,898	12.899
18	585.649,489 637.655,404	19	585.646,845 637.663,11	8.147
20	585.644,368 637.671,03	21	585.640,661 637.673,136	4.263
22	585.636,244 637.662,643	23	585.632,726 637.653,015	10.251
24	585.629,207 637.645,692	25	585.625,011 637.626,448	19.696
26	585.622,11 637.612,587	27	585.620,845 637.608,909	3.889
28	585.617,88 637.598,953	29	585.613,899 637.584,967	14.542
30	585.611,063 637.574,882	31	585.610,706 637.571,552	3.349
32	585.610,47 637.562,763	33	585.609,921 637.551,898	10.879

** Lungimile segmentelor sunt determinate în planul de proiecție Stereo 70 și sunt rotunjite la 1 milimetru.

*** Distanța dintre puncte este formată din segmente cumulate ce sunt mai mici decât valoarea 1 milimetru.

**DATE DESPRE IMOBILUL NR. 1401**

Oficiul de Cadastru și Publicitate Imobiliară NEAMT
Biroul de Cadastru și Publicitate Imobiliară Targu-Neamt

A. Partea I. Descrierea imobilului

TEREN Intravilan

Adresa: Loc. Stâncă, Str Bisericii, Jud. Neamt

Nr. Crt	Nr cadastral Nr. topografic	Suprafața* (mp)	Observații / Referințe
A1		2.865	Sector cadastral:38 Teren neimprejmuit;

B. Partea II. Proprietari și acte

Inscrieri privitoare la dreptul de proprietate și alte drepturi reale		Referințe
/		
Act Administrativ nr. 1884, din 30/01/2023 emis de PRIMĂRIA COMUNEI PIPIRIG;		
B1	Inscrierea posesiei, drept de PROPRIETATE, dobandit prin Lege, cota actuala 1/1, cota initiala 1/1 1) OLTEANU MARIA	A1

C. Partea III. SARCINI .

Inscrieri privind dezmembramintele dreptului de proprietate, drepturi reale de garanție și sarcini	Referințe
NU SUNT	

Anexa Nr. 1 La Partea I

Teren

Nr cadastral	Suprafața (mp)*	Observații / Referințe
	2.865	

* Suprafața este determinată în planul de proiecție Stereo 70.



Date referitoare la teren

Crt	Categorie folosință	Intravilan	Suprafața (mp)	Tarla	Parcelă	Nr. topo	Observații / Referințe
1	faneata	DA	2.865	-	-	-	

Lungime Segmente

1) Valorile lungimilor segmentelor sunt obținute din proiecție în plan.

Punct început	X / Y	Punct sfârșit	X / Y	Lungime segment
1	585.629,944 637.704,795	2	585.628,353 637.710,524	5.946
4	585.616,624 637.708,821	5	585.611,178 637.709,299	5.467
7	585.600,193 637.709,059	8	585.597,592 637.709,41	2.625
10	585.602,894 637.691,383	11	585.605,929 637.687,075	5.27
13	585.616,007 637.641,314	14	585.610,878 637.612,647	29.12 2
16	585.595,109 637.607,669	17	585.595,634 637.605,306	2.421
2	585.623,269 637.708,451	3	585.623,269 637.708,451	5.49
5	585.611,178 637.709,299	6	585.606,138 637.709,459	5.043
8	585.597,592 637.709,41	9	585.594,369 637.709,806	3.247
11	585.605,929 637.687,075	12	585.615,666 637.652,759	35.67 1
14	585.610,878 637.612,647	15	585.594,572 637.613,65	16.33 7
17	585.595,634 637.605,306	18	585.597,448 637.601,709	4.029
3	585.623,269 637.708,451	4	585.616,624 637.708,821	6.655
6	585.606,138 637.709,459	7	585.600,193 637.709,059	5.958
9	585.594,369 637.709,806	10	585.602,894 637.691,383	20.3
12	585.615,666 637.652,759	13	585.616,007 637.641,314	11.45
15	585.594,572 637.613,65	16	585.595,109 637.607,669	6.005
18	585.597,448 637.601,709	19	585.601,02 637.590,734	11.54 2

Punct început	X / Y	Punct sfârșit	X / Y	Lungime segment	Punct început	X / Y	Punct sfârșit	X / Y	Lungime segment	Punct început	X / Y	Punct sfârșit	X / Y	Lungime segment
19	585.601,02 637.590,734	20	585.604,45 637.583,349	8.143	20	585.604,45 637.583,349	21	585.607,118 637.575,344	8.438	21	585.607,118 637.575,344	22	585.607,204 637.561,487	13.857
22	585.607,204 637.561,487	23	585.606,767 637.545,172	16.321	23	585.606,767 637.545,172	24	585.609,838 637.546,911	3.529	24	585.609,838 637.546,911	25	585.609,921 637.551,898	4.988
25	585.609,921 637.551,898	26	585.610,47 637.562,763	10.879	26	585.610,47 637.562,763	27	585.610,706 637.571,552	8.792	27	585.610,706 637.571,552	28	585.611,063 637.574,882	3.349
28	585.611,063 637.574,882	29	585.613,899 637.584,967	10.476	29	585.613,899 637.584,967	30	585.617,88 637.598,953	14.542	30	585.617,88 637.598,953	31	585.620,845 637.608,909	10.388
31	585.620,845 637.608,909	32	585.622,11 637.612,587	3.889	32	585.622,11 637.612,587	33	585.625,011 637.626,448	14.161	33	585.625,011 637.626,448	34	585.629,207 637.645,692	19.696
34	585.629,207 637.645,692	35	585.632,726 637.653,015	8.125	35	585.632,726 637.653,015	36	585.636,244 637.662,643	10.251	36	585.636,244 637.662,643	37	585.640,661 637.673,136	11.385
37	585.640,661 637.673,136	38	585.640,239 637.679,729	6.606	38	585.640,239 637.679,729	39	585.637,064 637.687,551	8.442	39	585.637,064 637.687,551	40	585.634,339 637.695,088	8.014
40	585.634,339 637.695,088	41	585.631,112 637.702,449	8.037	41	585.631,112 637.702,449	1	585.629,944 637.704,795	2.621					

** Lungimile segmentelor sunt determinate în planul de proiecție Stereo 70 și sunt rotunjite la 1 milimetru.

*** Distanța dintre puncte este formată din segmente cumulate ce sunt mai mici decât valoarea 1 milimetru.

**DATE DESPRE IMOBILUL NR. 1402**

Oficiul de Cadastru și Publicitate Imobiliară NEAMT
Biroul de Cadastru și Publicitate Imobiliară Targu-Neamt

A. Partea I. Descrierea imobilului

TEREN Intravilan

Adresa: Loc. Stâncă, Jud. Neamt

Nr. Crt	Nr cadastral Nr. topografic	Suprafața* (mp)	Observații / Referințe
A1		2.739	Sector cadastral:38 Teren neimprejmuit;

B. Partea II. Proprietari și acte

Inscrieri privitoare la dreptul de proprietate și alte drepturi reale	Referințe
/	
Act Administrativ nr. 1883, din 30/01/2023 emis de PRIMĂRIA COMUNEI PIPIRIG;	
B1	Inscrierea posesiei, drept de PROPRIETATE, dobandit prin Lege, cota actuala 1/1, cota initiala 1/1
	1) GABOR ION

C. Partea III. SARCINI .

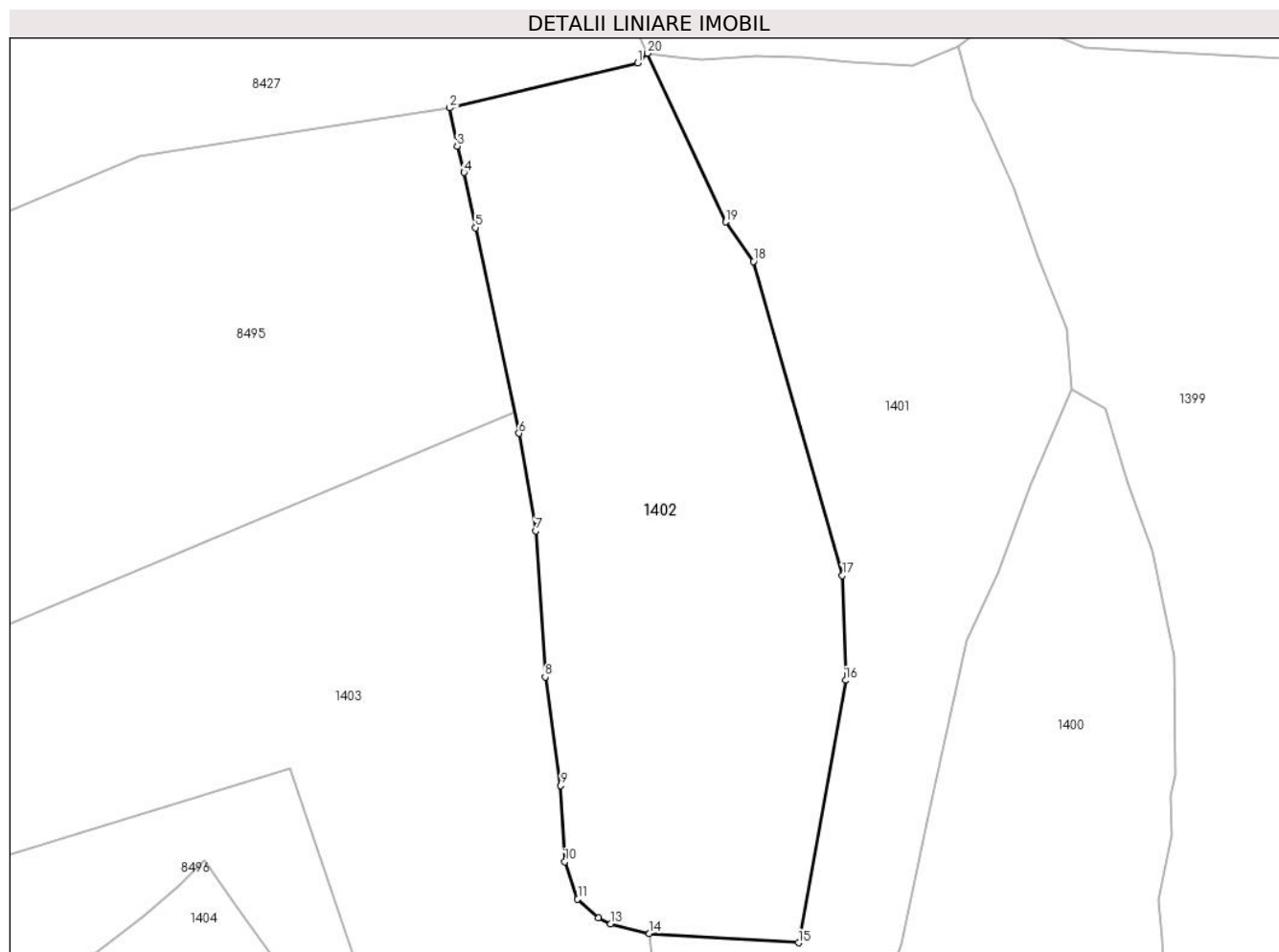
Inscrieri privind dezmembramintele dreptului de proprietate, drepturi reale de garanție și sarcini	Referințe
NU SUNT	

Anexa Nr. 1 La Partea I

Teren

Nr cadastral	Suprafața (mp)*	Observații / Referințe
	2.739	

* Suprafața este determinată în planul de proiecție Stereo 70.



Date referitoare la teren

Crt	Categorie folosință	Intra vilan	Suprafața (mp)	Tarla	Parcelă	Nr. topo	Observații / Referințe
1	faneata	DA	2.739	-	-	-	

Lungime Segmente

1) Valorile lungimilor segmentelor sunt obținute din proiecție în plan.

Punct început	X / Y	Punct sfârșit	X / Y	Lungime segment (** (m)
1	585.593,268 637.708,76	2	585.572,746 637.703,826	21.107
2	585.572,746 637.703,826	3	585.573,556 637.699,664	4.24
3	585.573,556 637.699,664	4	585.574,308 637.696,778	2.982
4	585.574,308 637.696,778	5	585.575,544 637.690,751	6.152
5	585.575,544 637.690,751	6	585.580,299 637.668,3	22.949

Punct început	X / Y	Punct sfârșit	X / Y	Lungime segment (** (m)
6	585.580,299 637.668,3	7	585.582,125 637.657,644	10.811
7	585.582,125 637.657,644	8	585.583,176 637.641,691	15.988
8	585.583,176 637.641,691	9	585.584,878 637.629,828	11.984
9	585.584,878 637.629,828	10	585.585,321 637.621,505	8.335
10	585.585,321 637.621,505	11	585.586,724 637.617,438	4.302
11	585.586,724 637.617,438	12	585.588,982 637.615,376	3.058
12	585.588,982 637.615,376	13	585.590,346 637.614,729	1.51
13	585.590,346 637.614,729	14	585.594,572 637.613,65	4.362
14	585.594,572 637.613,65	15	585.610,878 637.612,647	16.337
15	585.610,878 637.612,647	16	585.616,007 637.641,314	29.122
16	585.616,007 637.641,314	17	585.615,666 637.652,759	11.45
17	585.615,666 637.652,759	18	585.605,929 637.687,075	35.671
18	585.605,929 637.687,075	19	585.602,894 637.691,383	5.27
19	585.602,894 637.691,383	20	585.594,369 637.709,806	20.3
20	585.594,369 637.709,806	1	585.593,268 637.708,76	1.519

** Lungimile segmentelor sunt determinate în planul de proiecție Stereo 70 și sunt rotunjite la 1 milimetru.

*** Distanța dintre puncte este formată din segmente cumulate ce sunt mai mici decât valoarea 1 milimetru.

**DATE DESPRE IMOBILUL NR. 1403**

Oficiul de Cadastru și Publicitate Imobiliară NEAMT
Biroul de Cadastru și Publicitate Imobiliară Targu-Neamt

A. Partea I. Descrierea imobilului

TEREN Necunoscut

Adresa: Loc. Stâncă, Str Bisericii, Jud. Neamt, si extravilan UAT Pipirig

Nr. Crt	Nr cadastral Nr. topografic	Suprafața* (mp)	Observații / Referințe
A1		5.400	Sector cadastral:38 Teren neimprejmuit;

B. Partea II. Proprietari și acte

Inscrieri privitoare la dreptul de proprietate și alte drepturi reale		Referințe
/		
Act Administrativ nr. 2766, din 13/02/2023 emis de PRIMĂRIA COMUNEI PIPIRIG;		
B1	Inscrierea posesiei, drept de PROPRIETATE, dobandit prin Lege, cota actuala 1/1, cota initiala 1/1 1) POPA LILIA	A1

C. Partea III. SARCINI .

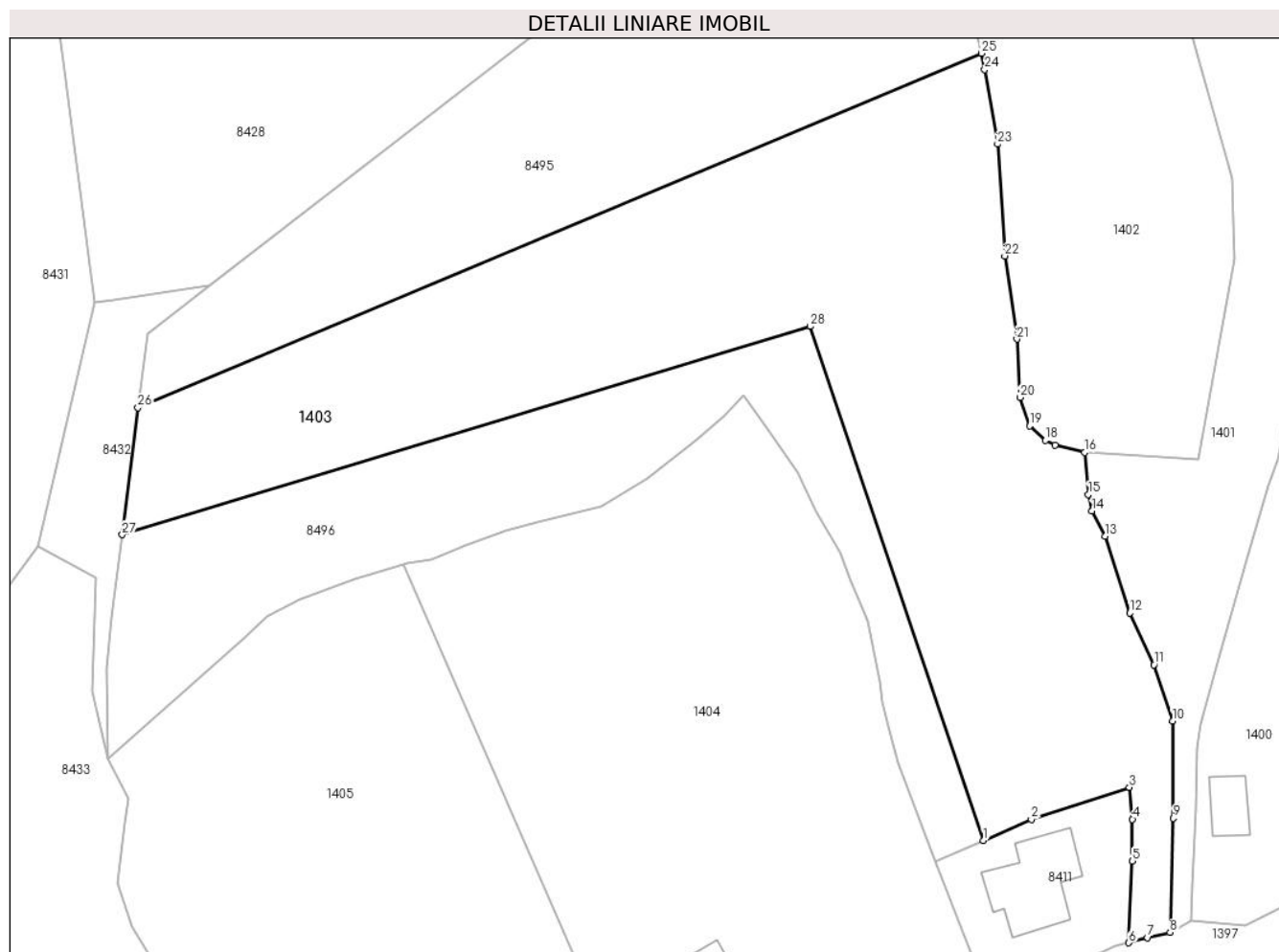
Inscrieri privind dezmembramintele dreptului de proprietate, drepturi reale de garanție și sarcini	Referințe
NU SUNT	

Anexa Nr. 1 La Partea I

Teren

Nr cadastral	Suprafața (mp)*	Observații / Referințe
	5.400	

* Suprafața este determinată în planul de proiecție Stereo 70.



Date referitoare la teren

Crt	Categorie folosință	Intravilan	Suprafața (mp)	Tarla	Parcelă	Nr. topo	Observații / Referințe
1	faneata	DA	3.694	-	-	-	
2	faneata	NU	1.706	-	-	-	

Lungime Segmente

1) Valorile lungimilor segmentelor sunt obținute din proiecție în plan.

Punct început	X / Y	Punct sfârșit	X / Y	Lungime segment (** (m)
1	585.580,128 637.558,306	2	585.586,968 637.561,307	7.469
3	585.600,939 637.565,867	4	585.601,404 637.561,317	4.574
5	585.601,404 637.555,336	6	585.600,887 637.543,695	11.652
7	585.603,55 637.544,422	8	585.606,767 637.545,172	3.303

Punct început	X / Y	Punct sfârșit	X / Y	Lungime segment (** (m)
2	585.586,968 637.561,307	3	585.600,939 637.565,867	14.696
4	585.601,404 637.561,317	5	585.601,404 637.555,336	5.981
6	585.600,887 637.543,695	7	585.603,55 637.544,422	2.76
8	585.606,767 637.545,172	9	585.607,204 637.561,487	16.321

Punct început	X / Y	Punct sfârșit	X / Y	Lungime segment (** (m)
9	585.607,204 637.561,487	10	585.607,118 637.575,344	13.857
11	585.604,45 637.583,349	12	585.601,02 637.590,734	8.143
13	585.597,448 637.601,709	14	585.595,634 637.605,306	4.029
15	585.595,109 637.607,669	16	585.594,572 637.613,65	6.005
17	585.590,346 637.614,729	18	585.588,982 637.615,376	1.51
19	585.586,724 637.617,438	20	585.585,321 637.621,505	4.302
21	585.584,878 637.629,828	22	585.583,176 637.641,691	11.984
23	585.582,125 637.657,644	24	585.580,299 637.668,3	10.811
25	585.579,809 637.670,617	26	585.459,387 637.620,038	130.613
27	585.457,14 637.601,902	28	585.555,352 637.631,633	102.613

Punct început	X / Y	Punct sfârșit	X / Y	Lungime segment (** (m)
10	585.607,118 637.575,344	11	585.604,45 637.583,349	8.438
12	585.601,02 637.590,734	13	585.597,448 637.601,709	11.542
14	585.595,634 637.605,306	15	585.595,109 637.607,669	2.421
16	585.594,572 637.613,65	17	585.590,346 637.614,729	4.362
18	585.588,982 637.615,376	19	585.586,724 637.617,438	3.058
20	585.585,321 637.621,505	21	585.584,878 637.629,828	8.335
22	585.583,176 637.641,691	23	585.582,125 637.657,644	15.988
24	585.580,299 637.668,3	25	585.579,809 637.670,617	2.368
26	585.459,387 637.620,038	27	585.457,14 637.601,902	18.275
28	585.555,352 637.631,633	1	585.580,128 637.558,306	77.4

** Lungimile segmentelor sunt determinate în planul de proiecție Stereo 70 și sunt rotunjite la 1 milimetru.

*** Distanța dintre puncte este formată din segmente cumulate ce sunt mai mici decât valoarea 1 milimetru.

**DATE DESPRE IMOBILUL NR. 1404**

Oficiul de Cadastru și Publicitate Imobiliară NEAMT
Biroul de Cadastru și Publicitate Imobiliară Targu-Neamt

A. Partea I. Descrierea imobilului

TEREN Intravilan

Adresa: Loc. Stâncă, Str Bisericii, Jud. Neamt

Nr. Crt	Nr cadastral Nr. topografic	Suprafața* (mp)	Observații / Referințe
A1	52867	5.047	Sector cadastral:38 Teren imprejmuit;

Construcții

Crt	Nr cadastral Nr. topografic	Adresa	Observații / Referințe
A1.2		Loc. Stâncă, Str Bisericii, Jud. Neamt	Nr. niveluri:1; S. construita la sol:20 mp;
A1.3		Loc. Stâncă, Str Bisericii, Jud. Neamt	Nr. niveluri:1; S. construita la sol:35 mp;
A1.4		Loc. Stâncă, Str Bisericii, Jud. Neamt	Nr. niveluri:2; S. construita la sol:134 mp;

B. Partea II. Proprietari și acte

Inscrieri privitoare la dreptul de proprietate și alte drepturi reale		Referințe
18074 / 28/06/2018		
Hotarare Judecatoreasca nr. 201, din 16/02/2017 emis de JUDECATORIA TG. NEAMT (act administrativ nr 6767 - certificat de atestare fiscala din 06.06.2018, emis de PRIMARIA PIPIRIG);		
B1	Intabulare, drept de PROPRIETATE, dobandit prin Hotarare Judecatoreasca, cota actuala 1/1, cota initiala 1/1 1) MUNTEANU MIHAI	A1
/		
Act Administrativ nr. 7709, din 27/04/2023 emis de PRIMĂRIA COMUNEI PIPIRIG;		
B2	Intabulare, drept de PROPRIETATE, dobandit prin Lege, cota actuala 1/1, cota initiala 1/1 1) MUNTEANU MIHAI	A1.2, A1.3, A1.4

C. Partea III. SARCINI

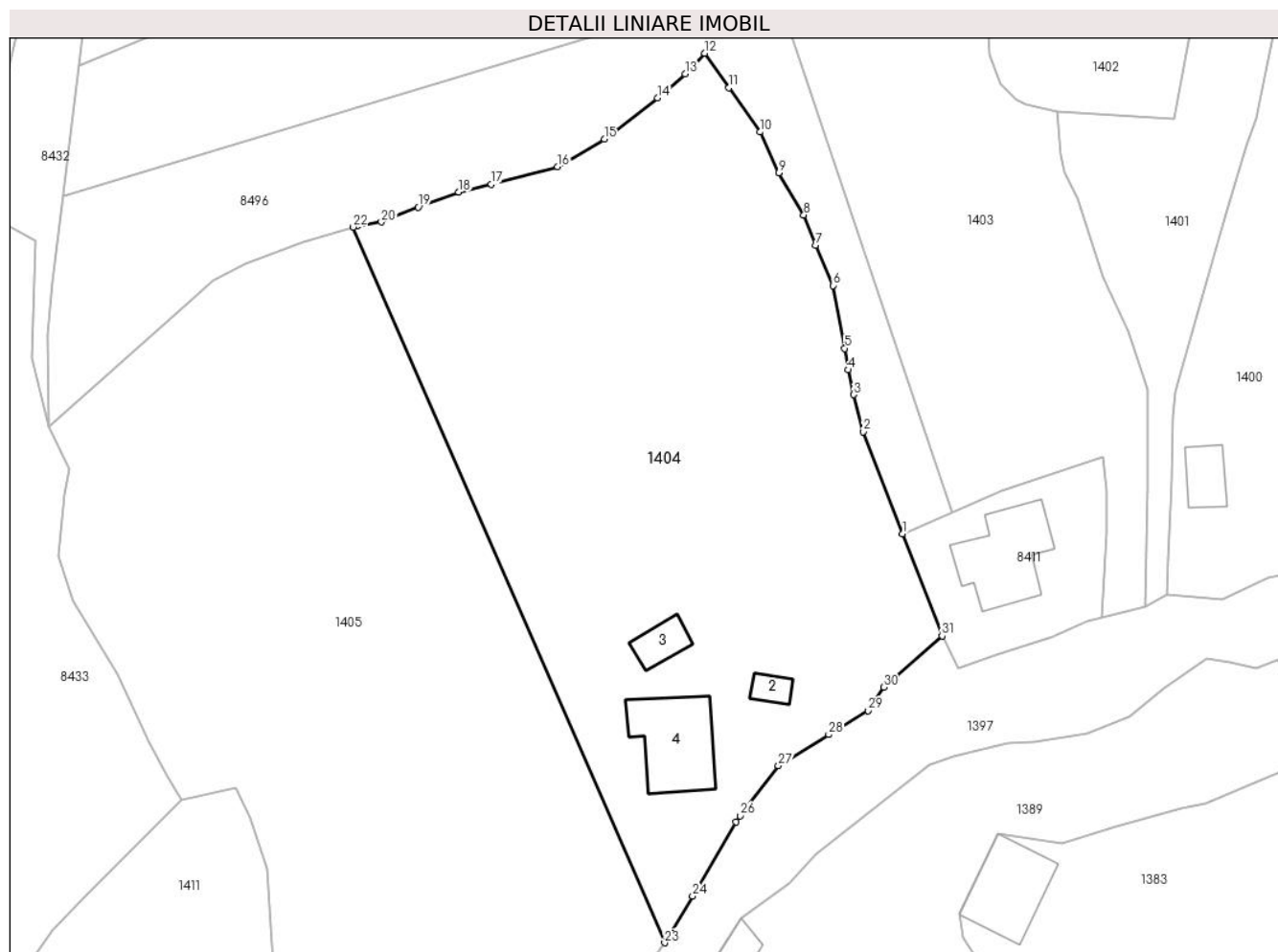
Inscrieri privind dezmembramintele dreptului de proprietate, drepturi reale de garanție și sarcini		Referințe
18074 / 28/06/2018		
Hotarare Judecatoreasca nr. 201, din 16/02/2017 emis de JUDECATORIA TG. NEAMT (act administrativ nr 6767 - certificat de atestare fiscala din 06.06.2018, emis de PRIMARIA PIPIRIG);		
C1	Intabulare, drept de IPOTECA LEGALA, Valoare:1876.8 , (SULTA), dobandit prin Hotarare Judecatoreasca 1) MUNTEANU NECULAI	A1
C2	Intabulare, drept de IPOTECA LEGALA, Valoare:9308.4 LEI, (SULTA), dobandit prin Hotarare Judecatoreasca 1) MUNTEANU GHEORGHE	A1

Anexa Nr. 1 La Partea I

Teren

Nr cadastral	Suprafața (mp)*	Observații / Referințe
52867	5.047	

* Suprafața este determinată în planul de proiecție Stereo 70.



Date referitoare la teren

Crt	Categorie folosință	Intravilan	Suprafața (mp)	Tarla	Parcelă	Nr. topo	Observații / Referințe
1	curți constructii	DA	1.011	-	-	-	
2	faneata	DA	4.037	-	-	-	

Date referitoare la construcții

Crt	Număr	Destinație construcție	Supraf. (mp)	Situație juridică	Observații / Referințe
A1.2		construcții anexa	20	Cu acte	Nr. niveluri:1; S. construita la sol:20 mp;
A1.3		construcții anexa	35	Cu acte	Nr. niveluri:1; S. construita la sol:35 mp;
A1.4		construcții de locuințe	134	Cu acte	Nr. niveluri:2; S. construita la sol:134 mp;

Lungime Segmente

1) Valorile lungimilor segmentelor sunt obținute din proiecție în plan.

Punct început	X / Y	Punct sfârșit	X / Y	Lungime segment (** (m)	Punct început	X / Y	Punct sfârșit	X / Y	Lungime segment (** (m)
1	585.573,288 637.555,304	2	585.567,86 637.569,413	15.117	2	585.567,86 637.569,413	3	585.566,527 637.574,547	5.304

Punct început	X / Y	Punct sfârșit	X / Y	Lungime segment (** (m))
3	585.566,527 637.574,547	4	585.565,715 637.577,961	3.509
5	585.565,277 637.580,934	6	585.563,663 637.589,614	8.829
7	585.561,264 637.595,212	8	585.559,613 637.599,366	4.47
9	585.556,164 637.605,219	10	585.553,563 637.610,834	6.188
11	585.549,247 637.616,956	12	585.545,885 637.621,721	5.832
13	585.543,183 637.618,857	14	585.539,394 637.615,529	5.043
15	585.532,013 637.609,859	16	585.525,562 637.606,032	7.501
17	585.516,385 637.603,626	18	585.511,869 637.602,549	4.643
19	585.506,273 637.600,44	20	585.501,189 637.598,394	5.48
21	585.497,837 637.597,874	22	585.497,306 637.597,713	0.555
23	585.540,374 637.498,789	24	585.544,223 637.505,249	7.52
25	585.550,197 637.515,501	26	585.550,785 637.516,337	1.022
27	585.556,109 637.523,24	28	585.563,044 637.527,563	8.172
29	585.568,53 637.530,847	30	585.570,664 637.534,117	3.905
31	585.578,717 637.541,195	1	585.573,288 637.555,304	15.117

Punct început	X / Y	Punct sfârșit	X / Y	Lungime segment (** (m))
4	585.565,715 637.577,961	5	585.565,277 637.580,934	3.005
6	585.563,663 637.589,614	7	585.561,264 637.595,212	6.09
8	585.559,613 637.599,366	9	585.556,164 637.605,219	6.794
10	585.553,563 637.610,834	11	585.549,247 637.616,956	7.49
12	585.545,885 637.621,721	13	585.543,183 637.618,857	3.937
14	585.539,394 637.615,529	15	585.532,013 637.609,859	9.307
16	585.525,562 637.606,032	17	585.516,385 637.603,626	9.487
18	585.511,869 637.602,549	19	585.506,273 637.600,44	5.98
20	585.501,189 637.598,394	21	585.497,837 637.597,874	3.392
22	585.497,306 637.597,713	23	585.540,374 637.498,789	107.893
24	585.544,223 637.505,249	25	585.550,197 637.515,501	11.866
26	585.550,785 637.516,337	27	585.556,109 637.523,24	8.718
28	585.563,044 637.527,563	29	585.568,53 637.530,847	6.394
30	585.570,664 637.534,117	31	585.578,717 637.541,195	10.721

** Lungimile segmentelor sunt determinate în planul de proiecție Stereo 70 și sunt rotunjite la 1 milimetru.

*** Distanța dintre puncte este formată din segmente cumulate ce sunt mai mici decât valoarea 1 milimetru.

**DATE DESPRE IMOBILUL NR. 1405**

Oficiul de Cadastru și Publicitate Imobiliară NEAMT
Biroul de Cadastru și Publicitate Imobiliară Targu-Neamt

A. Partea I. Descrierea imobilului

TEREN Intravilan

Adresa: Loc. Stâncă, Str Bisericii, Jud. Neamt

Nr. Crt	Nr cadastral Nr. topografic	Suprafața* (mp)	Observații / Referințe
A1		5.328	Sector cadastral:38 Teren neimprejmuit;

B. Partea II. Proprietari și acte

Inscrieri privitoare la dreptul de proprietate și alte drepturi reale		Referințe
/		
Act Normativ nr. 7, din 13/03/1996 emis de GUVERNUL ROMANIEI;		
B1	Inscrierea provizorie, drept de PROPRIETATE, dobandit prin Lege, cota actuala 1/1, cota initiala 1/1 1) COMUNA PIPIRIG, CIF:99999999999999, PROPRIETAR NEIDENTIFICAT	A1

C. Partea III. SARCINI .

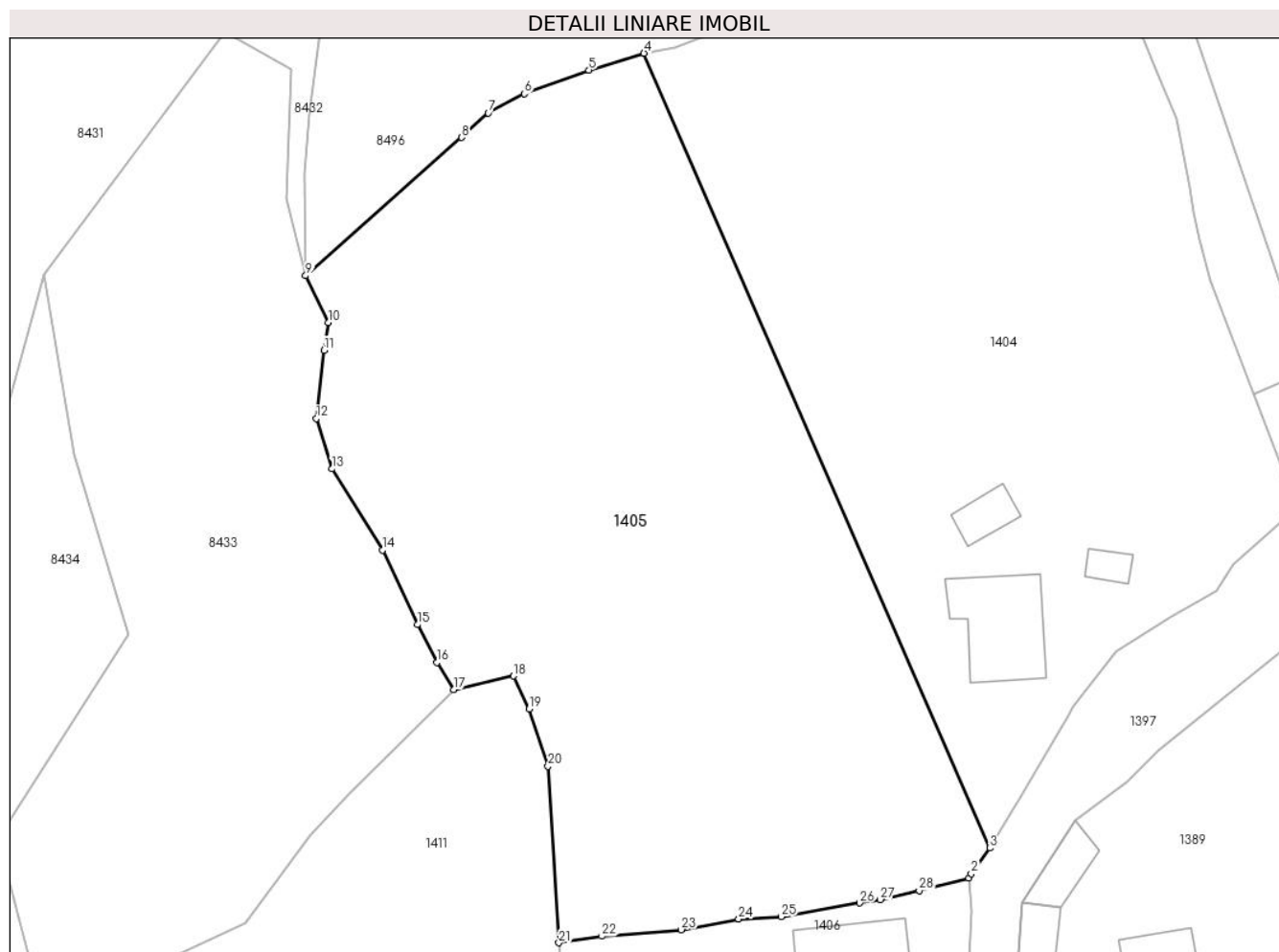
Inscrieri privind dezmembramintele dreptului de proprietate, drepturi reale de garanție și sarcini	Referințe
NU SUNT	

Anexa Nr. 1 La Partea I

Teren

Nr cadastral	Suprafața (mp)*	Observații / Referințe
	5.328	

* Suprafața este determinată în planul de proiecție Stereo 70.



Date referitoare la teren

Crt	Categorie folosință	Intra vilan	Suprafața (mp)	Tarla	Parcelă	Nr. topo	Observații / Referințe
1	faneata	DA	5.328	-	-	-	

Lungime Segmente

1) Valorile lungimilor segmentelor sunt obținute din proiecție în plan.

Punct început	X / Y	Punct sfârșit	X / Y	Lungime segment (** (m)
1	585.537,784 637.495,029	2	585.538,057 637.495,61	0.642
3	585.540,374 637.498,789	4	585.497,306 637.597,713	107.893
5	585.490,439 637.595,627	6	585.482,413 637.592,662	8.556
7	585.477,92 637.590,298	8	585.474,607 637.587,221	4.521
9	585.455,169 637.570,02	10	585.458,032 637.564,22	6.468

Punct început	X / Y	Punct sfârșit	X / Y	Lungime segment (** (m)
2	585.538,057 637.495,61	3	585.540,374 637.498,789	3.934
4	585.497,306 637.597,713	5	585.490,439 637.595,627	7.177
6	585.482,413 637.592,662	7	585.477,92 637.590,298	5.077
8	585.474,607 637.587,221	9	585.455,169 637.570,02	25.956
10	585.458,032 637.564,22	11	585.457,44 637.560,756	3.514

Punct început	X / Y	Punct sfârșit	X / Y	Lungime segment (** (m))
11	585.457,44 637.560,756	12	585.456,502 637.552,238	8.569
13	585.458,466 637.545,993	14	585.464,747 637.535,89	11.896
15	585.469,1 637.526,598	16	585.471,553 637.521,917	5.285
17	585.473,596 637.518,521	18	585.481,073 637.520,218	7.667
19	585.482,992 637.516,097	20	585.485,363 637.509,0	7.483
21	585.486,725 637.487,013	22	585.492,073 637.487,817	5.408
23	585.501,963 637.488,642	24	585.509,091 637.489,972	7.251
25	585.514,405 637.490,255	26	585.524,173 637.491,954	9.915
27	585.526,745 637.492,382	28	585.531,571 637.493,501	4.954

Punct început	X / Y	Punct sfârșit	X / Y	Lungime segment (** (m))
12	585.456,502 637.552,238	13	585.458,466 637.545,993	6.547
14	585.464,747 637.535,89	15	585.469,1 637.526,598	10.261
16	585.471,553 637.521,917	17	585.473,596 637.518,521	3.963
18	585.481,073 637.520,218	19	585.482,992 637.516,097	4.546
20	585.485,363 637.509,0	21	585.486,725 637.487,013	22.029
22	585.492,073 637.487,817	23	585.501,963 637.488,642	9.924
24	585.509,091 637.489,972	25	585.514,405 637.490,255	5.322
26	585.524,173 637.491,954	27	585.526,745 637.492,382	2.607
28	585.531,571 637.493,501	1	585.537,784 637.495,029	6.398

** Lungimile segmentelor sunt determinate în planul de proiecție Stereo 70 și sunt rotunjite la 1 milimetru.

*** Distanța dintre puncte este formată din segmente cumulate ce sunt mai mici decât valoarea 1 milimetru.

**DATE DESPRE IMOBILUL NR. 1406**

Oficiul de Cadastru și Publicitate Imobiliară NEAMT
Biroul de Cadastru și Publicitate Imobiliară Targu-Neamt

A. Partea I. Descrierea imobilului

TEREN Intravilan

Nr. CF vechi:592
Nr. cadastral vechi:715

Adresa: Loc. Stâncă, Str Bisericii, Jud. Neamt

Nr. Crt	Nr cadastral Nr. topografic	Suprafața* (mp)	Observații / Referințe
A1	51068	Din acte: 1.449 Masurata: 1.393	Sector cadastral:38 Teren imprejmuit;

Construcții

Crt	Nr cadastral Nr. topografic	Adresa	Observații / Referințe
A1.1		Loc. Stâncă, Str Bisericii, Jud. Neamt	Nr. niveluri:2; S. construita la sol:110 mp;

B. Partea II. Proprietari și acte

Inscrieri privitoare la dreptul de proprietate și alte drepturi reale		Referințe
69 / 09/01/2009		
Contract De Vanzare-Cumparare nr. 9, din 08/01/2009 emis de BNP Burghilea Alina Elena;		
B1	Intabulare, drept de PROPRIETATE, dobandit prin Conventie, cota actuala 1/1, cota initiala 1/1 1) POPA CONSTANTIN 2) POPA MARIANA, - soti <i>OBSERVATII: (provenita din conversia CF 592)</i>	A1
/		
Act Administrativ nr. 7709, din 27/04/2023 emis de PRIMĂRIA COMUNEI PIPIRIG;		
B2	Intabulare, drept de PROPRIETATE, dobandit prin Lege, cota actuala 1/1, cota initiala 1/1 1) POPA CONSTANTIN 2) POPA MARIANA, - soti	A1.1

C. Partea III. SARCINI .

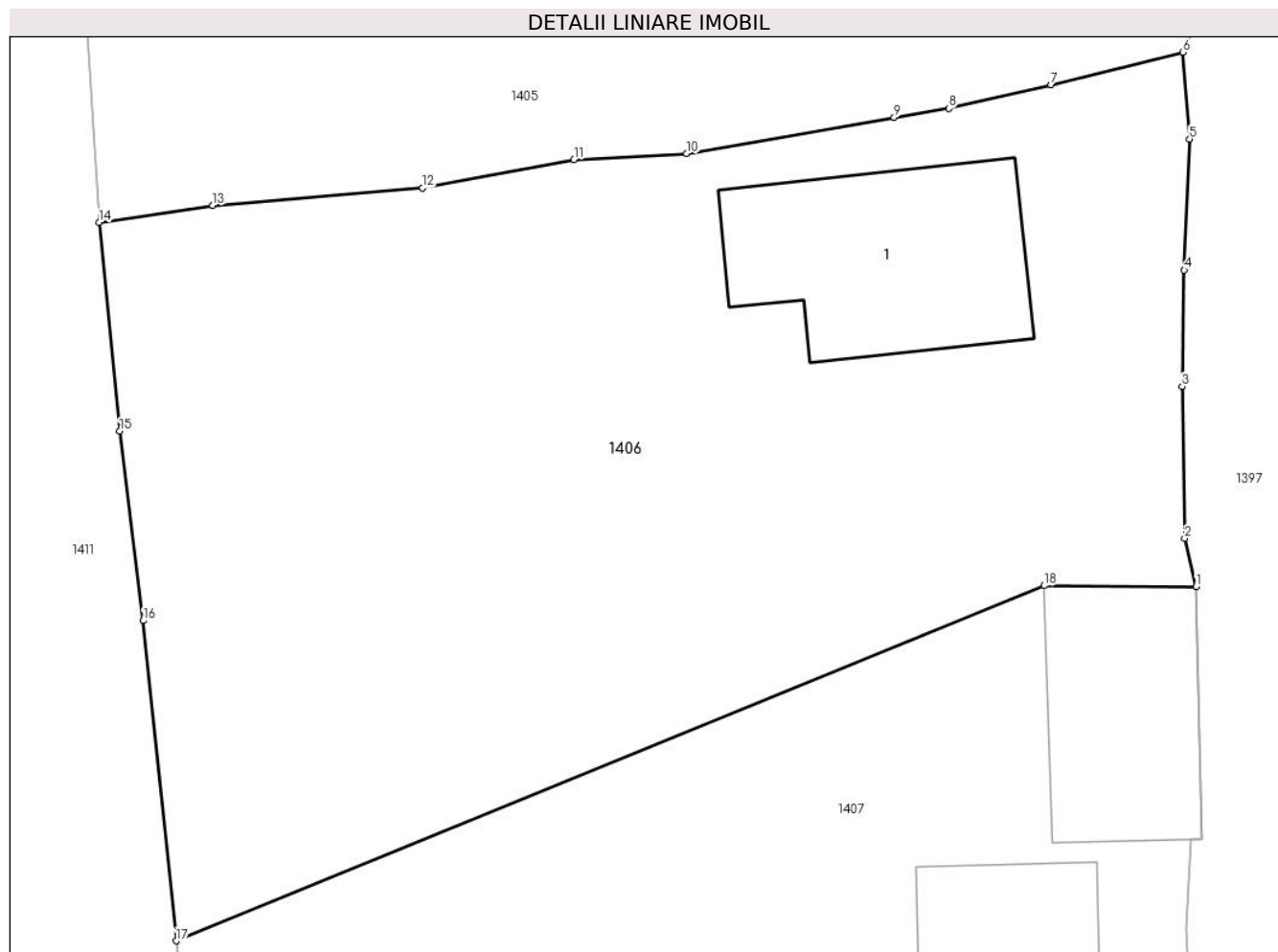
Inscrieri privind dezmembramintele dreptului de proprietate, drepturi reale de garanție și sarcini	Referințe
NU SUNT	

Anexa Nr. 1 La Partea I

Teren

Nr cadastral	Suprafața (mp)*	Observații / Referințe
51068	Din acte: 1.449 Masurata: 1.393	

* Suprafața este determinată în planul de proiecție Stereo 70.



Date referitoare la teren

Crt	Categorie folosință	Intravilan	Suprafața (mp)	Tarla	Parcelă	Nr. topo	Observații / Referințe
1	curți constructii	DA	332	-	-	-	
2	faneata	DA	1.061	-	-	-	

Date referitoare la construcții

Crt	Număr	Destinație construcție	Supraf. (mp)	Situație juridică	Observații / Referințe
A1.1		construcții de locuințe	110	Cu acte	Nr. niveluri:2; S. construita la sol:110 mp;

Lungime Segmente

1) Valorile lungimilor segmentelor sunt obținute din proiecție în plan.

Punct început	X / Y	Punct sfârșit	X / Y	Lungime segment (** (m)
1	585.538,399 637.469,838	2	585.537,863 637.472,112	2.336
2	585.537,863 637.472,112	3	585.537,742 637.479,28	7.169

Punct început	X / Y	Punct sfârșit	X / Y	Lungime segment (** (m)
3	585.537,742 637.479,28	4	585.537,847 637.484,759	5.48
4	585.537,847 637.484,759	5	585.538,093 637.490,94	6.186
5	585.538,093 637.490,94	6	585.537,784 637.495,029	4.101
6	585.537,784 637.495,029	7	585.531,571 637.493,501	6.398
7	585.531,571 637.493,501	8	585.526,745 637.492,382	4.954
8	585.526,745 637.492,382	9	585.524,173 637.491,954	2.607
9	585.524,173 637.491,954	10	585.514,405 637.490,255	9.915
10	585.514,405 637.490,255	11	585.509,091 637.489,972	5.322
11	585.509,091 637.489,972	12	585.501,963 637.488,642	7.251
12	585.501,963 637.488,642	13	585.492,073 637.487,817	9.924
13	585.492,073 637.487,817	14	585.486,725 637.487,013	5.408
14	585.486,725 637.487,013	15	585.487,687 637.477,17	9.89
15	585.487,687 637.477,17	16	585.488,792 637.468,242	8.996
16	585.488,792 637.468,242	17	585.490,353 637.453,149	15.174
17	585.490,353 637.453,149	18	585.531,245 637.469,888	44.185
18	585.531,245 637.469,888	1	585.538,399 637.469,838	7.154

** Lungimile segmentelor sunt determinate în planul de proiecție Stereo 70 și sunt rotunjite la 1 milimetru.

*** Distanța dintre puncte este formată din segmente cumulate ce sunt mai mici decât valoarea 1 milimetru.

**DATE DESPRE IMOBILUL NR. 1407**

Oficiul de Cadastru și Publicitate Imobiliară NEAMT
Biroul de Cadastru și Publicitate Imobiliară Targu-Neamt

A. Partea I. Descrierea imobilului

TEREN Intravilan

Adresa: Loc. Stâncă, Str Bisericii, Jud. Neamt

Nr. Crt	Nr cadastral Nr. topografic	Suprafața* (mp)	Observații / Referințe
A1	50211	Din acte: 1.448 Masurata: 1.507	Sector cadastral:38 Teren imprejmuit;

Construcții

Crt	Nr cadastral Nr. topografic	Adresa	Observații / Referințe
A1.1		Loc. Stâncă, Str Bisericii, Jud. Neamt	Nr. niveluri:1; S. construita la sol:81 mp; CASA DE LOCUIT,CONSTRUITA DIN LEMN,PE FUNDATIE DE PIATRA,ACOPERITA CU DRANITA,COMPUSA DIN 2 CAMERE,O BUCATARIE SI UN HOL.
A1.2		Loc. Stâncă, Str Bisericii, Jud. Neamt	Nr. niveluri:1; S. construita la sol:85 mp; GRAJD, CONSTRUIT DIN LEMN,PE FUNDATIE DE PIATRA,ACOPERIT CU DRANITA,COMPUS DINTR-O INCAPERE.

B. Partea II. Proprietari și acte

Inscrieri privitoare la dreptul de proprietate și alte drepturi reale		Referințe
5639 / 30/08/2010		
Act Notarial nr. 230, din 26/08/2010 emis de BNP LAURA ANDRONACHE;		
B1	Intabulare, drept de PROPRIETATE, dobandit prin Conventie, cota actuala 8/16, cota initiala 1/1 1) POPA LILIA	A1, A1.1, A1.2
26340 / 12/08/2015		
Act Administrativ nr. 184 - referat indreptare eroare materiala, din 27/08/2015 emis de BCPI Tg. Neamt;		
B2	Se indreapta eroarea materiala strecurata in incheierea nr. 5639/2010 in sensul ca la paragraful al 2 lea din dispozitivul incheierii se va citi : 'se intabuleaza dreptul de PROPRIETATE mod dobandire Conventie in cota de 1/1 asupra A1, A1.1, A1.2 in favoarea : POPA IOAN si POPA LILIA - soti in loc de 'se intabuleaza dreptul de PROPRIETATE mod dobandire Conventie in cota de 1/1 asupra A1, A1.1, A1.2 in favoarea : POPA IOAN - casatorit' cum din eroare s-a in scris	A1, A1.1, A1.2
Act Notarial nr. 64 - certificat de mostenitor, din 11/08/2015 emis de NP Andronache Laura;		
B3	Intabulare, drept de PROPRIETATE, dobandit prin Succesiune, cota actuala 2/16, cota initiala 2/16 1) POPA LILIA	A1, A1.1, A1.2
B4	Intabulare, drept de PROPRIETATE, dobandit prin Succesiune, cota actuala 3/16, cota initiala 3/16 1) POPA LAVINIA - IOANA	A1, A1.1, A1.2
B5	Intabulare, drept de PROPRIETATE, dobandit prin Succesiune, cota actuala 3/16, cota initiala 3/16 1) POPA IOAN - RĂZVAN	A1, A1.1, A1.2

C. Partea III. SARCINI

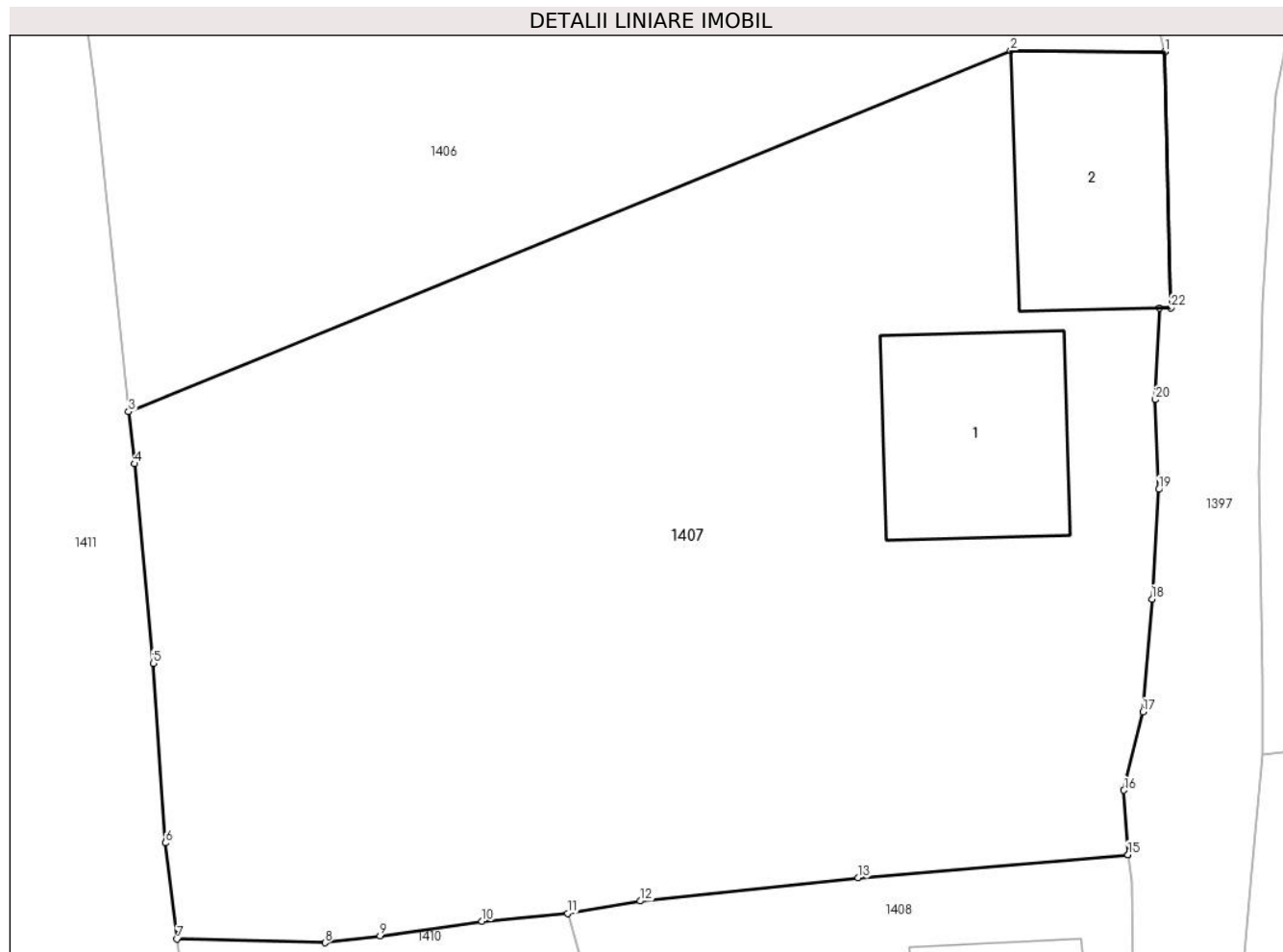
Inscrieri privind dezmembramintele dreptului de proprietate, drepturi reale de garanție și sarcini		Referințe
5639 / 30/08/2010		
Act Notarial nr. 230, din 26/08/2010 emis de BNP LAURA ANDRONACHE;		
C1	Intabulare, drept de UZUFRACT VIAGER, cota actuala 1/1, cota initiala 1/1 1) POPA VASILE 2) POPA ELENA, - soti	A1, A1.1, A1.2

Anexa Nr. 1 La Partea I

Teren

Nr cadastral	Suprafața (mp)*	Observații / Referințe
50211	Din acte: 1.448 Masurata: 1.507	

* Suprafața este determinată în planul de proiecție Stereo 70.



Date referitoare la teren

Crt	Categorie folosință	Intravilan	Suprafața (mp)	Tarla	Parcelă	Nr. topo	Observații / Referințe
1	curti constructii	DA	416	-	-	-	
2	faneata	DA	1.091	-	-	-	

Date referitoare la construcții

Crt	Număr	Destinație construcție	Supraf. (mp)	Situație juridică	Observații / Referințe
A1.1		construcții de locuințe	Din acte: 84 Masurata: 81	Cu acte	Nr. niveluri:1; S. construita la sol:81 mp; CASA DE LOCUIT,CONSTRUITA DIN LEMN,PE FUNDATIE DE PIATRA,ACOPERITA CU DRANITA,COMPUSA DIN 2 CAMERE,O BUCATARIE SI UN HOL.
A1.2		construcții anexa	Din acte: 70 Masurata: 85	Cu acte	Nr. niveluri:1; S. construita la sol:85 mp; GRAJD,CONSTRUIT DIN LEMN,PE FUNDATIE DE PIATRA,ACOPERIT CU DRANITA,COMPUS DINTR-O INCAPERE.

Lungime Segmente

1) Valorile lungimilor segmentelor sunt obținute din proiecție în plan.

Punct început	X / Y	Punct sfârșit	X / Y	Lungime segment (** (m)
1	585.538,399 637.469,838	2	585.531,245 637.469,888	7.154
3	585.490,353 637.453,149	4	585.490,63 637.450,739	2.426
5	585.491,501 637.441,494	6	585.492,056 637.433,167	8.345
7	585.492,603 637.428,713	8	585.499,461 637.428,544	6.86
9	585.502,013 637.428,863	10	585.506,743 637.429,534	4.777
11	585.510,714 637.429,908	12	585.514,076 637.430,476	3.41
13	585.524,181 637.431,549	14	585.536,686 637.432,621	12.551
15	585.536,69 637.432,621	16	585.536,503 637.435,609	2.994
17	585.537,383 637.439,245	18	585.537,804 637.444,466	5.238
19	585.538,125 637.449,553	20	585.537,962 637.453,709	4.159
21	585.538,157 637.457,944	22	585.538,674 637.457,956	0.517

Punct început	X / Y	Punct sfârșit	X / Y	Lungime segment (** (m)
2	585.531,245 637.469,888	3	585.490,353 637.453,149	44.185
4	585.490,63 637.450,739	5	585.491,501 637.441,494	9.286
6	585.492,056 637.433,167	7	585.492,603 637.428,713	4.487
8	585.499,461 637.428,544	9	585.502,013 637.428,863	2.572
10	585.506,743 637.429,534	11	585.510,714 637.429,908	3.989
12	585.514,076 637.430,476	13	585.524,181 637.431,549	10.162
14	585.536,686 637.432,621	15	585.536,69 637.432,621	0.004
16	585.536,503 637.435,609	17	585.537,383 637.439,245	3.741
18	585.537,804 637.444,466	19	585.538,125 637.449,553	5.097
20	585.537,962 637.453,709	21	585.538,157 637.457,944	4.239
22	585.538,674 637.457,956	1	585.538,399 637.469,838	11.885

** Lungimile segmentelor sunt determinate în planul de proiecție Stereo 70 și sunt rotunjite la 1 milimetru.

*** Distanța dintre puncte este formată din segmente cumulate ce sunt mai mici decât valoarea 1 milimetru.

**DATE DESPRE IMOBILUL NR. 1408**

Oficiul de Cadastru și Publicitate Imobiliară NEAMT
Biroul de Cadastru și Publicitate Imobiliară Targu-Neamt

A. Partea I. Descrierea imobilului

TEREN Intravilan

Adresa: Loc. Stâncă, Str Bisericii, Jud. Neamt

Nr. Crt	Nr cadastral Nr. topografic	Suprafața* (mp)	Observații / Referințe
A1		399	Sector cadastral:38 Teren neimpregmuit;

Construcții

Crt	Nr cadastral Nr. topografic	Adresa	Observații / Referințe
A1.1		Loc. Stâncă, Str Bisericii, Jud. Neamt	Nr. niveluri:1; S. construita la sol:55 mp;

B. Partea II. Proprietari și acte

Inscrieri privitoare la dreptul de proprietate și alte drepturi reale	Referințe
/	
Act Administrativ nr. 1881, din 30/01/2023 emis de PRIMĂRIA COMUNEI PIPIRIG;	
B1	Inscrierea posesiei, drept de PROPRIETATE, dobandit prin Lege, cota actuala 1/1, cota initiala 1/1 1) OLTEANU MARIA
Act Administrativ nr. 7709, din 27/04/2023 emis de PRIMĂRIA COMUNEI PIPIRIG;	
B2	Intabulare, drept de PROPRIETATE, dobandit prin Lege, cota actuala 1/1, cota initiala 1/1 1) OLTEANU MARIA

C. Partea III. SARCINI .

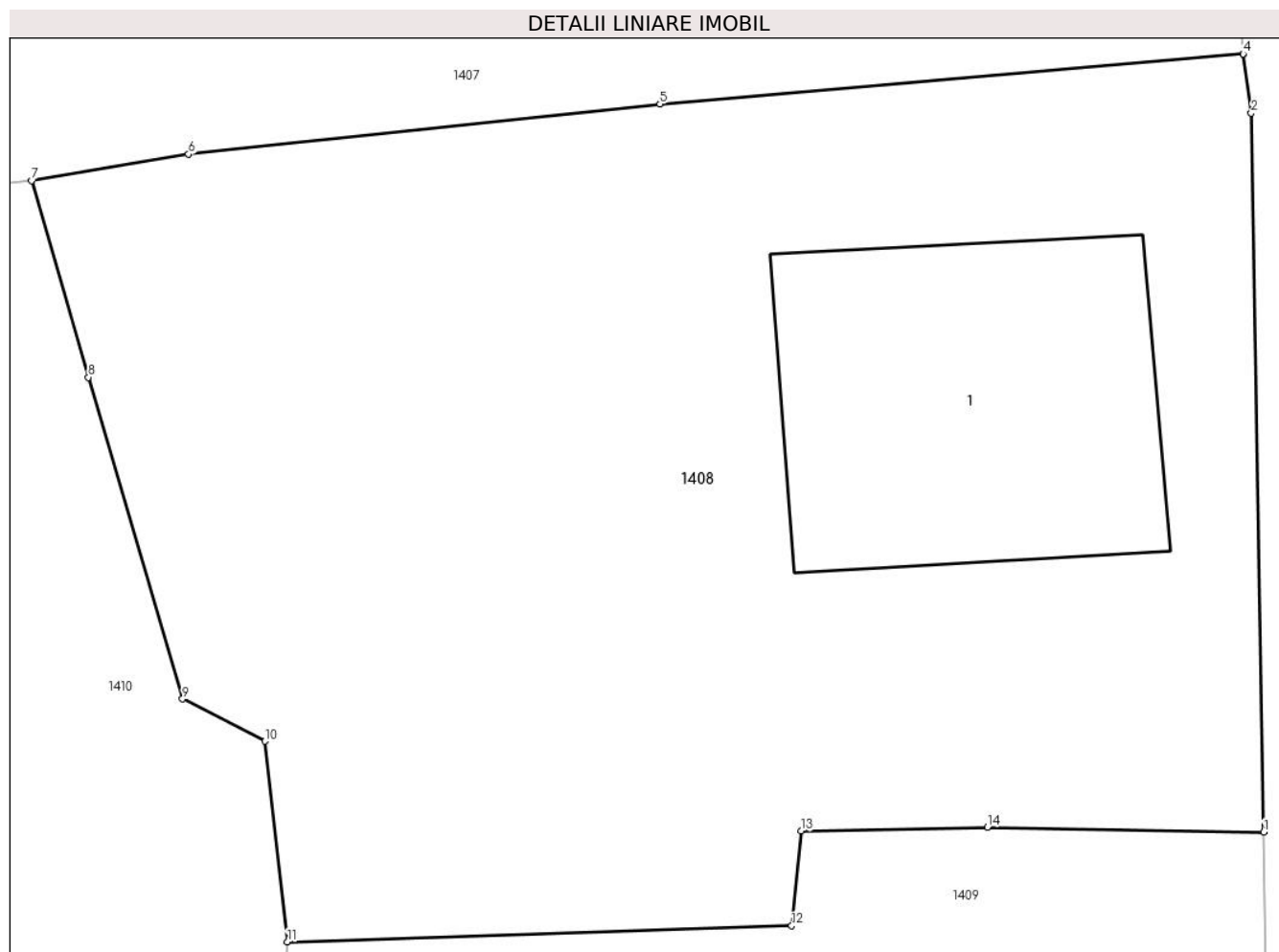
Inscrieri privind dezmembramintele dreptului de proprietate, drepturi reale de garanție și sarcini	Referințe
NU SUNT	

Anexa Nr. 1 La Partea I

Teren

Nr cadastral	Suprafața (mp)*	Observații / Referințe
	399	

* Suprafața este determinată în planul de proiecție Stereo 70.



Date referitoare la teren

Crt	Categorie folosință	Intra vilan	Suprafața (mp)	Tarla	Parcelă	Nr. topo	Observații / Referințe
1	curți constructii	DA	399	-	-	-	

Date referitoare la construcții

Crt	Număr	Destinație construcție	Supraf. (mp)	Situație juridică	Observații / Referințe
A1.1		construcții de locuințe	55	Cu acte	Nr. niveluri:1; S. construita la sol:55 mp;

Lungime Segmente

1) Valorile lungimilor segmentelor sunt obținute din proiecție în plan.

Punct început	X / Y	Punct sfârșit	X / Y	Lungime segment (** (m)
1	585.537,126 637.415,949	2	585.536,858 637.431,352	15.405
2	585.536,858 637.431,352	3	585.536,69 637.432,621	1.28
3	585.536,69 637.432,621	4	585.536,686 637.432,621	0.004
4	585.536,686 637.432,621	5	585.524,181 637.431,549	12.551

Punct început	X / Y	Punct sfârșit	X / Y	Lungime segment (** (m)
5	585.524,181 637.431,549	6	585.514,076 637.430,476	10.162
6	585.514,076 637.430,476	7	585.510,714 637.429,908	3.41
7	585.510,714 637.429,908	8	585.511,929 637.425,694	4.386
8	585.511,929 637.425,694	9	585.513,95 637.418,804	7.18
9	585.513,95 637.418,804	10	585.515,712 637.417,897	1.982
10	585.515,712 637.417,897	11	585.516,198 637.413,596	4.328
11	585.516,198 637.413,596	12	585.527,008 637.413,945	10.816
12	585.527,008 637.413,945	13	585.527,211 637.415,974	2.039
13	585.527,211 637.415,974	14	585.531,204 637.416,059	3.994
14	585.531,204 637.416,059	1	585.537,126 637.415,949	5.923

** Lungimile segmentelor sunt determinate în planul de proiecție Stereo 70 și sunt rotunjite la 1 milimetru.

*** Distanța dintre puncte este formată din segmente cumulate ce sunt mai mici decât valoarea 1 milimetru.

**DATE DESPRE IMOBILUL NR. 1409**

Oficiul de Cadastru și Publicitate Imobiliară NEAMT
Biroul de Cadastru și Publicitate Imobiliară Targu-Neamt

A. Partea I. Descrierea imobilului

TEREN Intravilan

Nr. CF vechi:125
Nr. cadastral vechi:170

Adresa: Loc. Stâncă, Str Codrului, Jud. Neamt

Nr. Crt	Nr cadastral Nr. topografic	Suprafața* (mp)	Observații / Referințe
A1	50684	Din acte: 400 Masurata: 937	Sector cadastral:38 Teren imprejmuit;

Construcții

Crt	Nr cadastral Nr. topografic	Adresa	Observații / Referințe
A1.1		Loc. Stâncă, Str Codrului, Jud. Neamt	Nr. niveluri:1; S. construita la sol:70 mp;
A1.2		Loc. Stâncă, Str Codrului, Jud. Neamt	Nr. niveluri:1; S. construita la sol:22 mp;

B. Partea II. Proprietari și acte

Inscrieri privitoare la dreptul de proprietate și alte drepturi reale		Referințe
2409 / 23/12/2003		
Contract De Intretinere nr. 2957, din 18/12/2003 emis de BNP David Daniela;		
B1	Intabulare, drept de PROPRIETATE, dobandit prin Conventie, cota actuala 1/1, cota initiala 1/1 1) OLTEANU VASILE 2) OLTEANU IFTIMIA, - soti <i>OBSERVATII: (provenita din conversia CF 125)</i>	A1, A1.1, A1.2

C. Partea III. SARCINI .

Inscrieri privind dezmembramintele dreptului de proprietate, drepturi reale de garanție și sarcini	Referințe
NU SUNT	

Anexa Nr. 1 La Partea I

Teren

Nr cadastral	Suprafața (mp)*	Observații / Referințe
50684	Din acte: 400 Masurata: 937	

* Suprafața este determinată în planul de proiecție Stereo 70.



Date referitoare la teren

Crt	Categorie folosință	Intra vilan	Suprafața (mp)	Tarla	Parcelă	Nr. topo	Observații / Referințe
1	curți constructii	DA	937	-	-	-	

Date referitoare la construcții

Crt	Număr	Destinație construcție	Supraf. (mp)	Situație juridică	Observații / Referințe
A1.1		construcții de locuințe	Din acte: 74 Masurata: 70	Cu acte	Nr. niveluri:1; S. construita la sol:70 mp;
A1.2		construcții anexa	Din acte: 34 Masurata: 22	Cu acte	Nr. niveluri:1; S. construita la sol:22 mp;

Lungime Segmente

1) Valorile lungimilor segmentelor sunt obținute din proiecție în plan.

Punct început	X / Y	Punct sfârșit	X / Y	Lungime segment (** (m)
1	585.537,126 637.415,949	2	585.531,204 637.416,059	5.923
2	585.531,204 637.416,059	3	585.527,211 637.415,974	3.994

Punct început	X / Y	Punct sfârșit	X / Y	Lungime segment (** (m)
3	585.527,211 637.415,974	4	585.527,008 637.413,945	2.039
4	585.527,008 637.413,945	5	585.516,198 637.413,596	10.816
5	585.516,198 637.413,596	6	585.516,008 637.411,079	2.524
6	585.516,008 637.411,079	7	585.515,949 637.406,25	4.829
7	585.515,949 637.406,25	8	585.516,198 637.401,266	4.99
8	585.516,198 637.401,266	9	585.516,763 637.395,319	5.974
9	585.516,763 637.395,319	10	585.517,265 637.389,679	5.662
10	585.517,265 637.389,679	11	585.518,09 637.377,177	12.529
11	585.518,09 637.377,177	12	585.518,202 637.369,704	7.474
12	585.518,202 637.369,704	13	585.523,978 637.370,326	5.809
13	585.523,978 637.370,326	14	585.534,624 637.371,991	10.775
14	585.534,624 637.371,991	15	585.539,182 637.372,646	4.605
15	585.539,182 637.372,646	16	585.541,074 637.373,343	2.016
16	585.541,074 637.373,343	17	585.539,756 637.381,559	8.321
17	585.539,756 637.381,559	18	585.537,754 637.393,347	11.957
18	585.537,754 637.393,347	19	585.537,347 637.400,202	6.867
19	585.537,347 637.400,202	20	585.537,206 637.408,988	8.787
20	585.537,206 637.408,988	1	585.537,126 637.415,949	6.961

** Lungimile segmentelor sunt determinate în planul de proiecție Stereo 70 și sunt rotunjite la 1 milimetru.

*** Distanța dintre puncte este formată din segmente cumulate ce sunt mai mici decât valoarea 1 milimetru.

**DATE DESPRE IMOBILUL NR. 1410**

Oficiul de Cadastru și Publicitate Imobiliară NEAMT
Biroul de Cadastru și Publicitate Imobiliară Targu-Neamt

A. Partea I. Descrierea imobilului

TEREN Intravilan

Adresa: Loc. Stâncă, Str Codrului, Jud. Neamt

Nr. Crt	Nr cadastral Nr. topografic	Suprafața* (mp)	Observații / Referințe
A1		1.190	Sector cadastral:38 Teren neimpregmuit;

Construcții

Crt	Nr cadastral Nr. topografic	Adresa	Observații / Referințe
A1.1		Loc. Stâncă, Str Codrului, Jud. Neamt	Nr. niveluri:1; S. construita la sol:67 mp;

B. Partea II. Proprietari și acte

Inscrieri privitoare la dreptul de proprietate și alte drepturi reale	Referințe
/	
Act Normativ nr. 7, din 13/03/1996 emis de GUVERNUL ROMANIEI;	
B1	Inscrierea provizorie, drept de PROPRIETATE, dobandit prin Lege, cota actuala 1/1, cota initiala 1/1 1) COMUNA PIPIRIG, CIF:9999999999999, PROPRIETAR NEIDENTIFICAT
	A1, A1.1

C. Partea III. SARCINI .

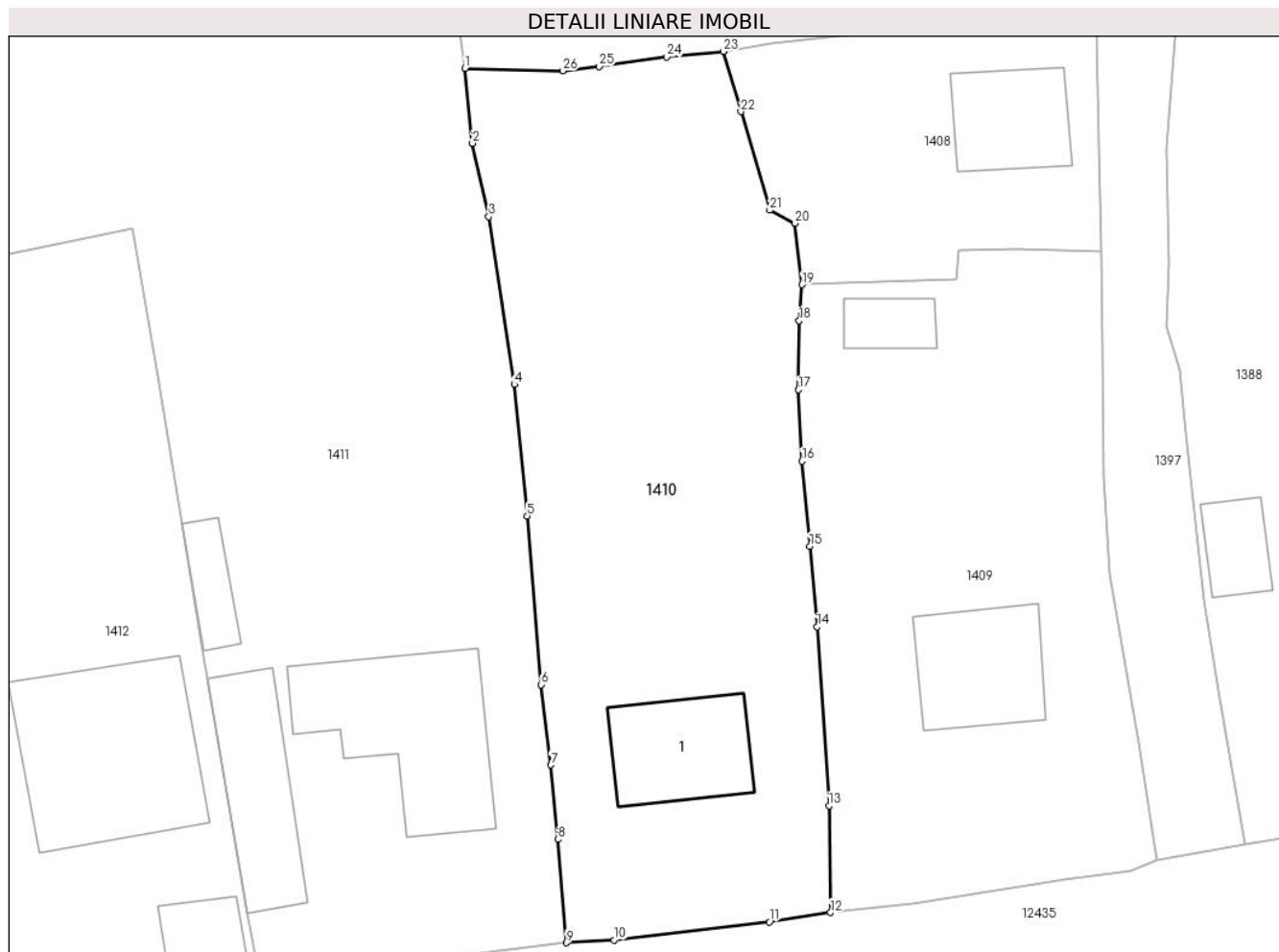
Inscrieri privind dezmembramintele dreptului de proprietate, drepturi reale de garanție și sarcini	Referințe
NU SUNT	

Anexa Nr. 1 La Partea I

Teren

Nr cadastral	Suprafața (mp)*	Observații / Referințe
	1.190	

* Suprafața este determinată în planul de proiecție Stereo 70.



Date referitoare la teren

Crt	Categorie folosință	Intravilan	Suprafața (mp)	Tarla	Parcelă	Nr. topo	Observații / Referințe
1	curți constructii	DA	415	-	-	-	
2	faneata	DA	774	-	-	-	

Date referitoare la construcții

Crt	Număr	Destinație construcție	Supraf. (mp)	Situație juridică	Observații / Referințe
A1.1		construcții de locuințe	67	Cu acte	Nr. niveluri:1; S. construita la sol:67 mp;

Lungime Segmente

1) Valorile lungimilor segmentelor sunt obținute din proiecție în plan.

Punct început	X / Y	Punct sfârșit	X / Y	Lungime segment (** (m)
1	585.492,603 637.428,713	2	585.493,137 637.423,492	5.248
3	585.494,27 637.418,352	4	585.496,069 637.406,626	11.863
5	585.496,969 637.397,429	6	585.497,958 637.385,627	11.843

Punct început	X / Y	Punct sfârșit	X / Y	Lungime segment (** (m)
2	585.493,137 637.423,492	3	585.494,27 637.418,352	5.263
4	585.496,069 637.406,626	5	585.496,969 637.397,429	9.241
6	585.497,958 637.385,627	7	585.498,629 637.380,018	5.649

Punct început	X / Y	Punct sfârșit	X / Y	Lungime segment (** (m)
7	585.498,629 637.380,018	8	585.499,109 637.374,824	5.216
9	585.499,709 637.367,589	10	585.503,059 637.367,78	3.355
11	585.513,912 637.369,056	12	585.518,202 637.369,704	4.339
13	585.518,09 637.377,177	14	585.517,265 637.389,679	12.529
15	585.516,763 637.395,319	16	585.516,198 637.401,266	5.974
17	585.515,949 637.406,25	18	585.516,008 637.411,079	4.829
19	585.516,198 637.413,596	20	585.515,712 637.417,897	4.328
21	585.513,95 637.418,804	22	585.511,929 637.425,694	7.18
23	585.510,714 637.429,908	24	585.506,743 637.429,534	3.989
25	585.502,013 637.428,863	26	585.499,461 637.428,544	2.572

Punct început	X / Y	Punct sfârșit	X / Y	Lungime segment (** (m)
8	585.499,109 637.374,824	9	585.499,709 637.367,589	7.26
10	585.503,059 637.367,78	11	585.513,912 637.369,056	10.928
12	585.518,202 637.369,704	13	585.518,09 637.377,177	7.474
14	585.517,265 637.389,679	15	585.516,763 637.395,319	5.662
16	585.516,198 637.401,266	17	585.515,949 637.406,25	4.99
18	585.516,008 637.411,079	19	585.516,198 637.413,596	2.524
20	585.515,712 637.417,897	21	585.513,95 637.418,804	1.982
22	585.511,929 637.425,694	23	585.510,714 637.429,908	4.386
24	585.506,743 637.429,534	25	585.502,013 637.428,863	4.777
26	585.499,461 637.428,544	1	585.492,603 637.428,713	6.86

** Lungimile segmentelor sunt determinate în planul de proiecție Stereo 70 și sunt rotunjite la 1 milimetru.

*** Distanța dintre puncte este formată din segmente cumulate ce sunt mai mici decât valoarea 1 milimetru.

**DATE DESPRE IMOBILUL NR. 1411**

Oficiul de Cadastru și Publicitate Imobiliară NEAMT
Biroul de Cadastru și Publicitate Imobiliară Targu-Neamt

A. Partea I. Descrierea imobilului

TEREN Intravilan

Adresa: Loc. Stâncă, Str Codrului, Jud. Neamt

Nr. Crt	Nr cadastral Nr. topografic	Suprafața* (mp)	Observații / Referințe
A1		6.283	Sector cadastral:38 Teren neimpregmuit;

Construcții

Crt	Nr cadastral Nr. topografic	Adresa	Observații / Referințe
A1.1		Loc. Stâncă, Str Codrului, Jud. Neamt	Nr. niveluri:2; S. construita la sol:121 mp;
A1.2		Loc. Stâncă, Str Codrului, Jud. Neamt	Nr. niveluri:1; S. construita la sol:74 mp;
A1.3		Loc. Stâncă, Str Codrului, Jud. Neamt	Nr. niveluri:1; S. construita la sol:24 mp;

B. Partea II. Proprietari și acte

Inscrieri privitoare la dreptul de proprietate și alte drepturi reale		Referințe
/		
Act Administrativ nr. 1952, din 30/01/2023 emis de PRIMĂRIA COMUNEI PIPIRIG;		
B1	Inscrierea posesiei, drept de PROPRIETATE, dobandit prin Lege, cota actuala 1/1, cota initiala 1/1 1) GABOR ALEXANDRU	A1
Act Administrativ nr. 7709, din 27/04/2023 emis de PRIMĂRIA COMUNEI PIPIRIG;		
B2	Intabulare, drept de PROPRIETATE, dobandit prin Lege, cota actuala 1/1, cota initiala 1/1 1) GABOR ALEXANDRU	A1.1, A1.2, A1.3

C. Partea III. SARCINI .

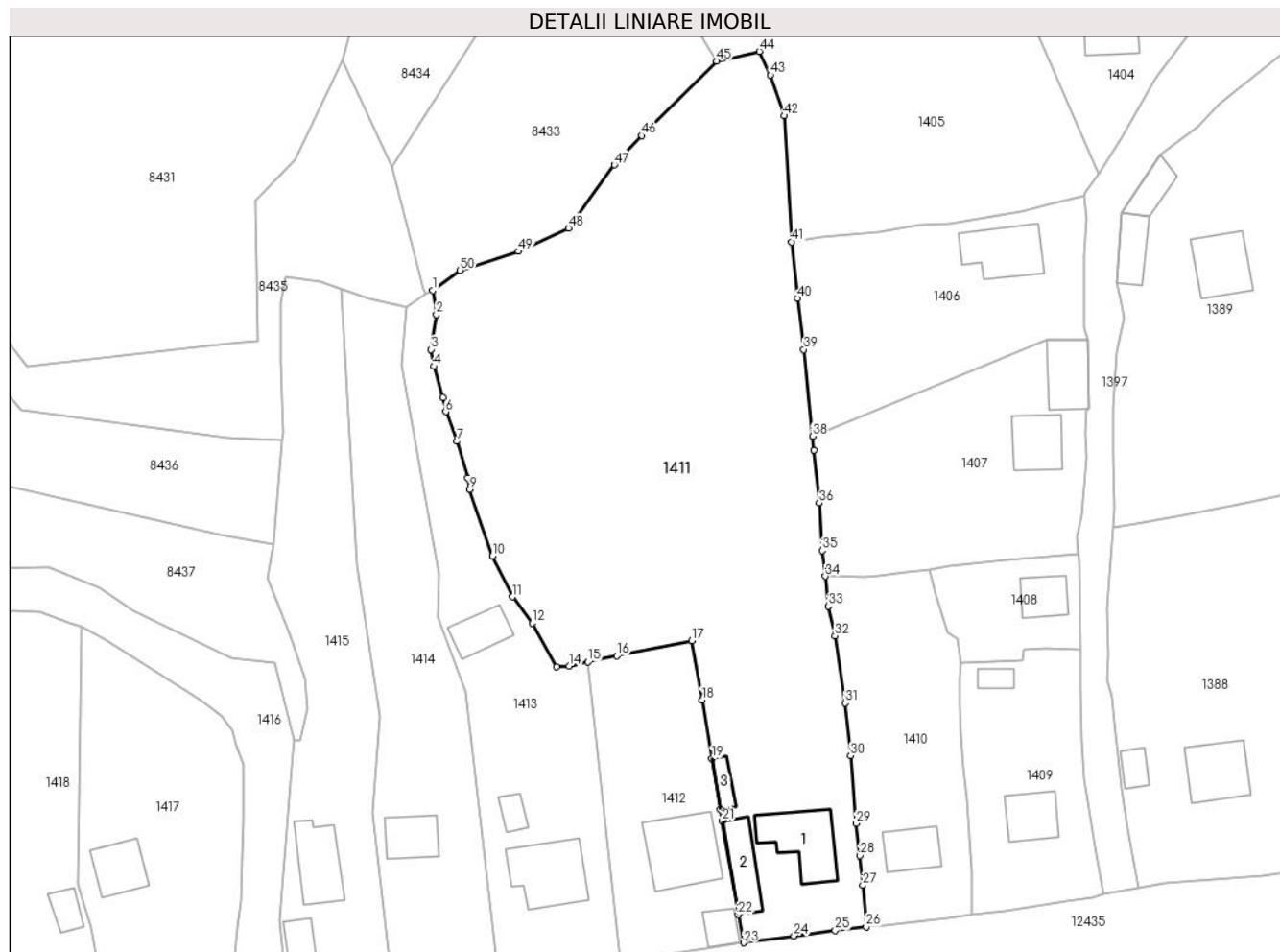
Inscrieri privind dezmembramintele dreptului de proprietate, drepturi reale de garanție și sarcini	Referințe
NU SUNT	

Anexa Nr. 1 La Partea I

Teren

Nr cadastral	Suprafața (mp)*	Observații / Referințe
	6.283	

* Suprafața este determinată în planul de proiecție Stereo 70.



Date referitoare la teren

Crt	Categorie folosință	Intravilan	Suprafața (mp)	Tarla	Parcelă	Nr. topo	Observații / Referințe
1	curți constructii	DA	1.196	-	-	-	
2	faneata	DA	5.087	-	-	-	

Date referitoare la construcții

Crt	Număr	Destinație construcție	Supraf. (mp)	Situație juridică	Observații / Referințe
A1.1		construcții de locuințe	121	Cu acte	Nr. niveluri:2; S. construita la sol:121 mp;
A1.2		construcții anexa	74	Cu acte	Nr. niveluri:1; S. construita la sol:74 mp;
A1.3		construcții anexa	24	Cu acte	Nr. niveluri:1; S. construita la sol:24 mp;

Lungime Segmente

1) Valorile lungimilor segmentelor sunt obținute din proiecție în plan.

Punct început	X / Y	Punct sfârșit	X / Y	Lungime segment	Punct început	X / Y	Punct sfârșit	X / Y	Lungime segment	Punct început	X / Y	Punct sfârșit	X / Y	Lungime segment
1	585.424,022 637.478,545	2	585.424,673 637.474,336	4.259	2	585.424,673 637.474,336	3	585.423,777 637.468,245	6.157	3	585.423,777 637.468,245	4	585.424,23 637.465,303	2.977
4	585.424,23 637.465,303	5	585.425,849 637.459,896	5.644	5	585.425,849 637.459,896	6	585.426,319 637.457,414	2.526	6	585.426,319 637.457,414	7	585.428,253 637.452,234	5.529

Punct început	X / Y	Punct sfârșit	X / Y	Lungime segment	Punct început	X / Y	Punct sfârșit	X / Y	Lungime segment	Punct început	X / Y	Punct sfârșit	X / Y	Lungime segment
7	585.428,253 637.452,234	8	585.430,204 637.445,847	6.678	8	585.430,204 637.445,847	9	585.430,48 637.443,87	1.996	9	585.430,48 637.443,87	10	585.434,508 637.432,264	12.285
10	585.434,508 637.432,264	11	585.437,962 637.425,138	7.919	11	585.437,962 637.425,138	12	585.441,416 637.420,575	5.723	12	585.441,416 637.420,575	13	585.445,656 637.412,917	8.753
13	585.445,656 637.412,917	14	585.447,865 637.413,051	2.213	14	585.447,865 637.413,051	15	585.451,161 637.413,757	3.371	15	585.451,161 637.413,757	16	585.456,166 637.414,828	5.118
16	585.456,166 637.414,828	17	585.469,302 637.417,487	13.402	17	585.469,302 637.417,487	18	585.471,072 637.407,167	10.471	18	585.471,072 637.407,167	19	585.472,791 637.396,909	10.401
19	585.472,791 637.396,909	20	585.474,276 637.388,042	8.99	20	585.474,276 637.388,042	21	585.474,606 637.386,073	1.996	21	585.474,606 637.386,073	22	585.477,355 637.369,667	16.635
22	585.477,355 637.369,667	23	585.478,3 637.364,811	4.947	23	585.478,3 637.364,811	24	585.487,09 637.366,024	8.873	24	585.487,09 637.366,024	25	585.494,289 637.366,923	7.255
25	585.494,289 637.366,923	26	585.499,709 637.367,589	5.461	26	585.499,709 637.367,589	27	585.499,109 637.374,824	7.26	27	585.499,109 637.374,824	28	585.498,629 637.380,018	5.216
28	585.498,629 637.380,018	29	585.497,958 637.385,627	5.649	29	585.497,958 637.385,627	30	585.496,969 637.397,429	11.843	30	585.496,969 637.397,429	31	585.496,069 637.406,626	9.241
31	585.496,069 637.406,626	32	585.494,27 637.418,352	11.863	32	585.494,27 637.418,352	33	585.493,137 637.423,492	5.263	33	585.493,137 637.423,492	34	585.492,603 637.428,713	5.248
34	585.492,603 637.428,713	35	585.492,056 637.433,167	4.487	35	585.492,056 637.433,167	36	585.491,501 637.441,494	8.345	36	585.491,501 637.441,494	37	585.490,63 637.450,739	9.286
37	585.490,63 637.450,739	38	585.490,353 637.453,149	2.426	38	585.490,353 637.453,149	39	585.488,792 637.468,242	15.174	39	585.488,792 637.468,242	40	585.487,687 637.477,17	8.996
40	585.487,687 637.477,17	41	585.486,725 637.487,013	9.89	41	585.486,725 637.487,013	42	585.485,363 637.509,0	22.029	42	585.485,363 637.509,0	43	585.482,992 637.516,097	7.483
43	585.482,992 637.516,097	44	585.481,073 637.520,218	4.546	44	585.481,073 637.520,218	45	585.473,596 637.518,521	7.667	45	585.473,596 637.518,521	46	585.460,578 637.505,521	18.398
46	585.460,578 637.505,521	47	585.455,761 637.500,447	6.996	47	585.455,761 637.500,447	48	585.447,74 637.489,42	13.636	48	585.447,74 637.489,42	49	585.439,02 637.485,368	9.615
49	585.439,02 637.485,368	50	585.428,844 637.482,062	10.7	50	585.428,844 637.482,062	1	585.424,022 637.478,545	5.968					

** Lungimile segmentelor sunt determinate în planul de proiecție Stereo 70 și sunt rotunjite la 1 milimetru.

*** Distanța dintre puncte este formată din segmente cumulate ce sunt mai mici decât valoarea 1 milimetru.

**DATE DESPRE IMOBILUL NR. 1412**

Oficiul de Cadastru și Publicitate Imobiliară NEAMT
Biroul de Cadastru și Publicitate Imobiliară Targu-Neamt

A. Partea I. Descrierea imobilului

TEREN Intravilan

Adresa: Loc. Stâncă, Str Codrului, Jud. Neamt

Nr. Crt	Nr cadastral Nr. topografic	Suprafața* (mp)	Observații / Referințe
A1	50200	1.062	Sector cadastral:38 Teren imprejmuit;

Construcții

Crt	Nr cadastral Nr. topografic	Adresa	Observații / Referințe
A1.2		Loc. Stâncă, Str Codrului, Jud. Neamt	Nr. niveluri:2; S. construita la sol:145 mp;
A1.3		Loc. Stâncă, Str Codrului, Jud. Neamt	Nr. niveluri:1; S. construita la sol:34 mp;

B. Partea II. Proprietari și acte

Inscrieri privitoare la dreptul de proprietate și alte drepturi reale		Referințe
1740 / 06/08/2004		
Hotarare Judecatoreasca nr. 738/2003, din 01/01/2003 emis de Judecatoria Tg Neamt (certificat de mostenitor nr. 75/2004 BNP Teodorescu Haralambie);		
B1	Intabulare, drept de PROPRIETATE, dobandit prin Hotarare Judecatoreasca, cota actuala 3/32, cota initiala 3/32 1) RADU ANA <i>OBSERVATII: (provenita din conversia CF 162)</i>	A1
2175 / 13/09/2004		
Act Notarial nr. 2164, din 25/08/2004 emis de BNP Teodorescu Haralambie;		
B2	Intabulare, drept de PROPRIETATE, dobandit prin Conventie, cota actuala 29/32, cota initiala 29/32 1) RADU ANA 2) RADU MIHAI, - soti <i>OBSERVATII: (provenita din conversia CF 162)</i>	A1
457 / 10/01/2013		
Act Notarial nr. 1022, din 11/12/2012 emis de COMSIA ALEXANDRU;		
B5	Se radiaya interdictiile de instrainare, grevare, demolare si dezmembrare notate in favoarea BRD Sucursala Miercurea Ciuc in baza incheierii nr. 6130/07.09.2007	A1
/		
Act Administrativ nr. 7709, din 27/04/2023 emis de PRIMĂRIA COMUNEI PIPIRIG;		
B6	Intabulare, drept de PROPRIETATE, dobandit prin Lege, cota actuala 1/1, cota initiala 1/1 1) RADU ANA 2) RADU MIHAI, - soti	A1.2, A1.3

C. Partea III. SARCINI

Inscrieri privind dezmembramintele dreptului de proprietate, drepturi reale de garanție și sarcini		Referințe
20524 / 12/12/2012		
Act Notarial nr. 1022, din 11/12/2012 emis de COMSIA ALEXANDRU;		
C2	Se noteaza respingerea cererii avand ca obiect radiere ipoteca	A1
457 / 10/01/2013		
Act Notarial nr. 1022, din 11/12/2012 emis de COMSIA ALEXANDRU;		
C3	Se indreapta eroarea materiala strecurata in incheierea nr. 6130/07.09.2009 in sensul ca ipoteca si interdictiile de instrainare, grevare, demolare si dezmembrare sunt instituite in favoarea BRD Sucursala Miercurea Ciuc si nu in favoarea BRD Agentia Tg.Neamt cum din eroare s+a dactilografiat	A1
C4	Se radiaza ipoteca instituita in favoarea BRD Sucursala Miercurea Ciuc	A1

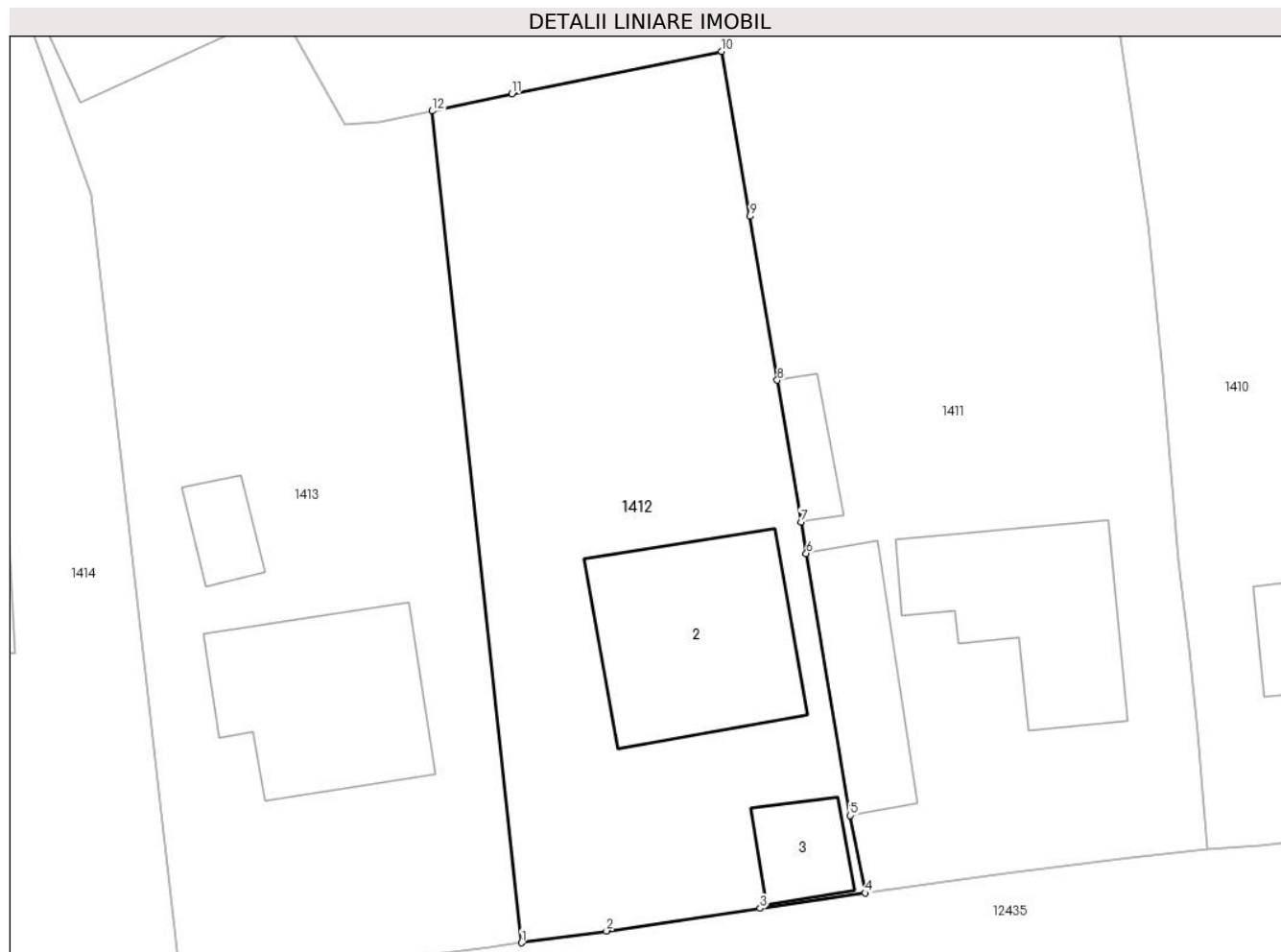
Inscrieri privind dezmembramintele dreptului de proprietate, drepturi reale de garanție și sarcini	Referințe
C4 în baza incheierii nr. 6130/07.09.2007	

Anexa Nr. 1 La Partea I

Teren

Nr cadastral	Suprafața (mp)*	Observații / Referințe
50200	1.062	

* Suprafața este determinată în planul de proiecție Stereo 70.



Date referitoare la teren

Crt	Categorie folosință	Intra vilan	Suprafața (mp)	Tarla	Parcelă	Nr. topo	Observații / Referințe
1	curți constructii	DA	599	-	-	-	
2	faneata	DA	463	-	-	-	

Date referitoare la construcții

Crt	Număr	Destinație construcție	Supraf. (mp)	Situație juridică	Observații / Referințe
A1.2		construcții de locuințe	145	Cu acte	Nr. niveluri:2; S. construita la sol:145 mp;
A1.3		construcții anexa	34	Cu acte	Nr. niveluri:1; S. construita la sol:34 mp;

Lungime Segmente

1) Valorile lungimilor segmentelor sunt obținute din proiecție în plan.

Punct început	X / Y	Punct sfârșit	X / Y	Lungime segment (** (m)
1	585.456,772 637.361,702	2	585.462,082 637.362,441	5.361
2	585.462,082 637.362,441	3	585.471,717 637.363,857	9.738

Punct început	X / Y	Punct sfârşit	X / Y	Lungime segment (** (m)
3	585.471,717 637.363,857	4	585.478,3 637.364,811	6.652
4	585.478,3 637.364,811	5	585.477,355 637.369,667	4.947
5	585.477,355 637.369,667	6	585.474,606 637.386,073	16.635
6	585.474,606 637.386,073	7	585.474,276 637.388,042	1.996
7	585.474,276 637.388,042	8	585.472,791 637.396,909	8.99
8	585.472,791 637.396,909	9	585.471,072 637.407,167	10.401
9	585.471,072 637.407,167	10	585.469,302 637.417,487	10.471
10	585.469,302 637.417,487	11	585.456,166 637.414,828	13.402
11	585.456,166 637.414,828	12	585.451,161 637.413,757	5.118
12	585.451,161 637.413,757	1	585.456,772 637.361,702	52.357

** Lungimile segmentelor sunt determinate în planul de proiecție Stereo 70 și sunt rotunjite la 1 milimetru.

*** Distanța dintre puncte este formată din segmente cumulate ce sunt mai mici decât valoarea 1 milimetru.

**DATE DESPRE IMOBILUL NR. 1413**

Oficiul de Cadastru și Publicitate Imobiliară NEAMT
Biroul de Cadastru și Publicitate Imobiliară Targu-Neamt

A. Partea I. Descrierea imobilului

TEREN Intravilan

Adresa: Loc. Stâncă, Str Codrului, Jud. Neamt

Nr. Crt	Nr cadastral Nr. topografic	Suprafața* (mp)	Observații / Referințe
A1	51271	1.740	Sector cadastral:38 Teren imprejmuit;

Construcții

Crt	Nr cadastral Nr. topografic	Adresa	Observații / Referințe
A1.1		Loc. Stâncă, Str Codrului, Jud. Neamt	Nr. niveluri:1; S. construita la sol:133 mp; Casa de locuit
A1.2		Loc. Stâncă, Str Codrului, Jud. Neamt	Nr. niveluri:1; S. construita la sol:24 mp; Anexa
A1.3		Loc. Stâncă, Str Codrului, Jud. Neamt	Nr. niveluri:1; S. construita la sol:59 mp; Grajd

B. Partea II. Proprietari și acte

Inscrieri privitoare la dreptul de proprietate și alte drepturi reale		Referințe
4331 / 24/02/2014		
Act Notarial nr. 221 - act de dezmembrare, din 21/02/2014 emis de Andronache Laura;		
B1	Se infiinteaza cartea funciara 51271 a imobilului cu numarul cadastral 51271/Pipirig, rezultat din dezmembrarea imobilului cu numarul cadastral 51225 inscris in cartea funciara 51225;	A1
4333 / 24/02/2014		
Act Notarial nr. 222 Partaj voluntar, din 21/02/2014 emis de NP Andronache Laura;		
B9	Intabulare, drept de PROPRIETATE, dobandit prin Iesire Din Indiviziune, cota actuala 1/1, cota initiala 1/1 1) GABOR DUMITRU	A1
/		
Act Administrativ nr. 7709, din 27/04/2023 emis de PRIMĂRIA COMUNEI PIPIRIG;		
B10	Intabulare, drept de PROPRIETATE, dobandit prin Lege, cota actuala 1/1, cota initiala 1/1 1) GABOR DUMITRU	A1.1, A1.2, A1.3

C. Partea III. SARCINI .

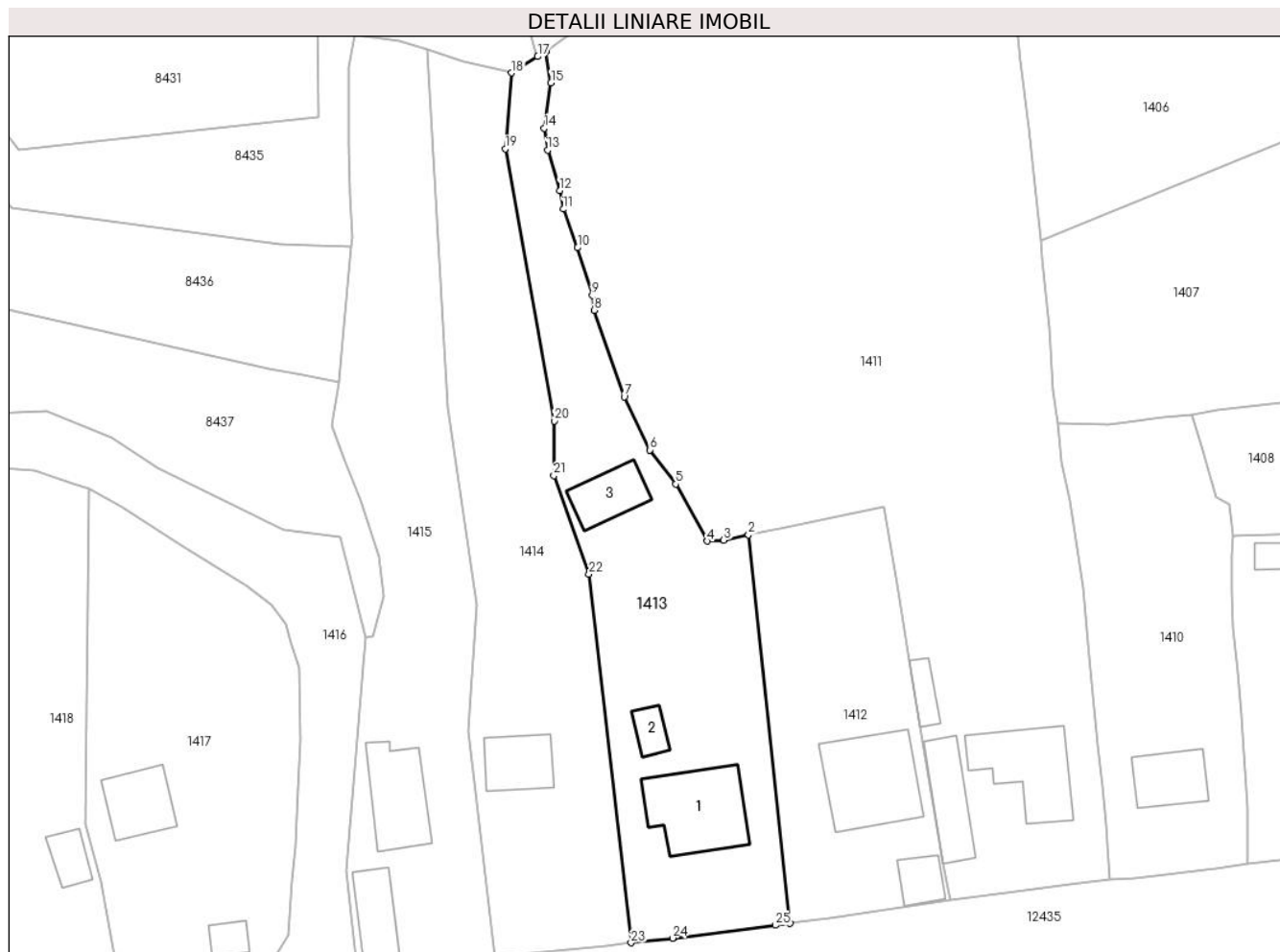
Inscrieri privind dezmembramintele dreptului de proprietate, drepturi reale de garanție și sarcini	Referințe
NU SUNT	

Anexa Nr. 1 La Partea I

Teren

Nr cadastral	Suprafața (mp)*	Observații / Referințe
51271	1.740	

* Suprafața este determinată în planul de proiecție Stereo 70.



Date referitoare la teren

Crt	Categorie folosință	Intravilan	Suprafața (mp)	Tarla	Parcelă	Nr. topo	Observații / Referințe
1	curți constructii	DA	1.330	-	-	-	
2	faneata	DA	409	-	-	-	

Date referitoare la construcții

Crt	Număr	Destinație construcție	Supraf. (mp)	Situație juridică	Observații / Referințe
A1.1		construcții de locuințe	133	Cu acte	Nr. niveluri:1; S. construita la sol:133 mp; Casa de locuit
A1.2		construcții anexa	24	Cu acte	Nr. niveluri:1; S. construita la sol:24 mp; Anexa
A1.3		construcții anexa	59	Cu acte	Nr. niveluri:1; S. construita la sol:59 mp; Grajd

Lungime Segmente

1) Valorile lungimilor segmentelor sunt obținute din proiecție în plan.

Punct început	X / Y	Punct sfârșit	X / Y	Lungime segment (** (m)
1	585.456,772 637.361,702	2	585.451,161 637.413,757	52.357

Punct început	X / Y	Punct sfârșit	X / Y	Lungime segment (** (m)
2	585.451,161 637.413,757	3	585.447,865 637.413,051	3.371

Punct început	X / Y	Punct sfârșit	X / Y	Lungime segment (** (m))
3	585.447,865 637.413,051	4	585.445,656 637.412,917	2.213
5	585.441,416 637.420,575	6	585.437,962 637.425,138	5.723
7	585.434,508 637.432,264	8	585.430,48 637.443,87	12.285
9	585.430,204 637.445,847	10	585.428,253 637.452,234	6.678
11	585.426,319 637.457,414	12	585.425,849 637.459,896	2.526
13	585.424,23 637.465,303	14	585.423,777 637.468,245	2.977
15	585.424,673 637.474,336	16	585.424,022 637.478,545	4.259
17	585.422,903 637.477,851	18	585.419,388 637.475,67	4.137
19	585.418,538 637.465,5	20	585.425,118 637.429,034	37.055
21	585.425,049 637.421,703	22	585.429,783 637.408,514	14.013
23	585.435,423 637.359,095	24	585.440,986 637.359,709	5.597
25	585.454,781 637.361,425	1	585.456,772 637.361,702	2.01

Punct început	X / Y	Punct sfârșit	X / Y	Lungime segment (** (m))
4	585.445,656 637.412,917	5	585.441,416 637.420,575	8.753
6	585.437,962 637.425,138	7	585.434,508 637.432,264	7.919
8	585.430,48 637.443,87	9	585.430,204 637.445,847	1.996
10	585.428,253 637.452,234	11	585.426,319 637.457,414	5.529
12	585.425,849 637.459,896	13	585.424,23 637.465,303	5.644
14	585.423,777 637.468,245	15	585.424,673 637.474,336	6.157
16	585.424,022 637.478,545	17	585.422,903 637.477,851	1.317
18	585.419,388 637.475,67	19	585.418,538 637.465,5	10.205
20	585.425,118 637.429,034	21	585.425,049 637.421,703	7.331
22	585.429,783 637.408,514	23	585.435,423 637.359,095	49.74
24	585.440,986 637.359,709	25	585.454,781 637.361,425	13.901

** Lungimile segmentelor sunt determinate în planul de proiecție Stereo 70 și sunt rotunjite la 1 milimetru.

*** Distanța dintre puncte este formată din segmente cumulate ce sunt mai mici decât valoarea 1 milimetru.

**DATE DESPRE IMOBILUL NR. 1414**

Oficiul de Cadastru și Publicitate Imobiliară NEAMT
Biroul de Cadastru și Publicitate Imobiliară Targu-Neamt

A. Partea I. Descrierea imobilului

TEREN Intravilan

Adresa: Loc. Stâncă, Str Codrului, Jud. Neamt

Nr. Crt	Nr cadastral Nr. topografic	Suprafața* (mp)	Observații / Referințe
A1	51270	1.741	Sector cadastral:38 Teren imprejmuit;

Construcții

Crt	Nr cadastral Nr. topografic	Adresa	Observații / Referințe
A1.2		Loc. Stâncă, Str Codrului, Jud. Neamt	Nr. niveluri:1; S. construita la sol:65 mp;

B. Partea II. Proprietari și acte

Inscrieri privitoare la dreptul de proprietate și alte drepturi reale		Referințe
4331 / 24/02/2014		
Act Notarial nr. 221 - act de dezmembrare, din 21/02/2014 emis de Andronache Laura;		
B1	Se infiinteaza cartea funciara 51270 a imobilului cu numarul cadastral 51270/Pipirig, rezultat din dezmembrarea imobilului cu numarul cadastral 51225 inscris in cartea funciara 51225;	A1
4334 / 24/02/2014		
Act Notarial nr. 222 - partaj voluntar, din 21/02/2014 emis de Andronache Laura;		
B9	Intabulare, drept de PROPRIETATE, dobandit prin lesire Din Indiviziune, cota actuala 1/1, cota initiala 1/1 1) GABOR NECULAI	A1
/		
Act Administrativ nr. 7709, din 27/04/2023 emis de PRIMĂRIA COMUNEI PIPIRIG;		
B10	Intabulare, drept de PROPRIETATE, dobandit prin Lege, cota actuala 1/1, cota initiala 1/1 1) GABOR NECULAI	A1.2

C. Partea III. SARCINI .

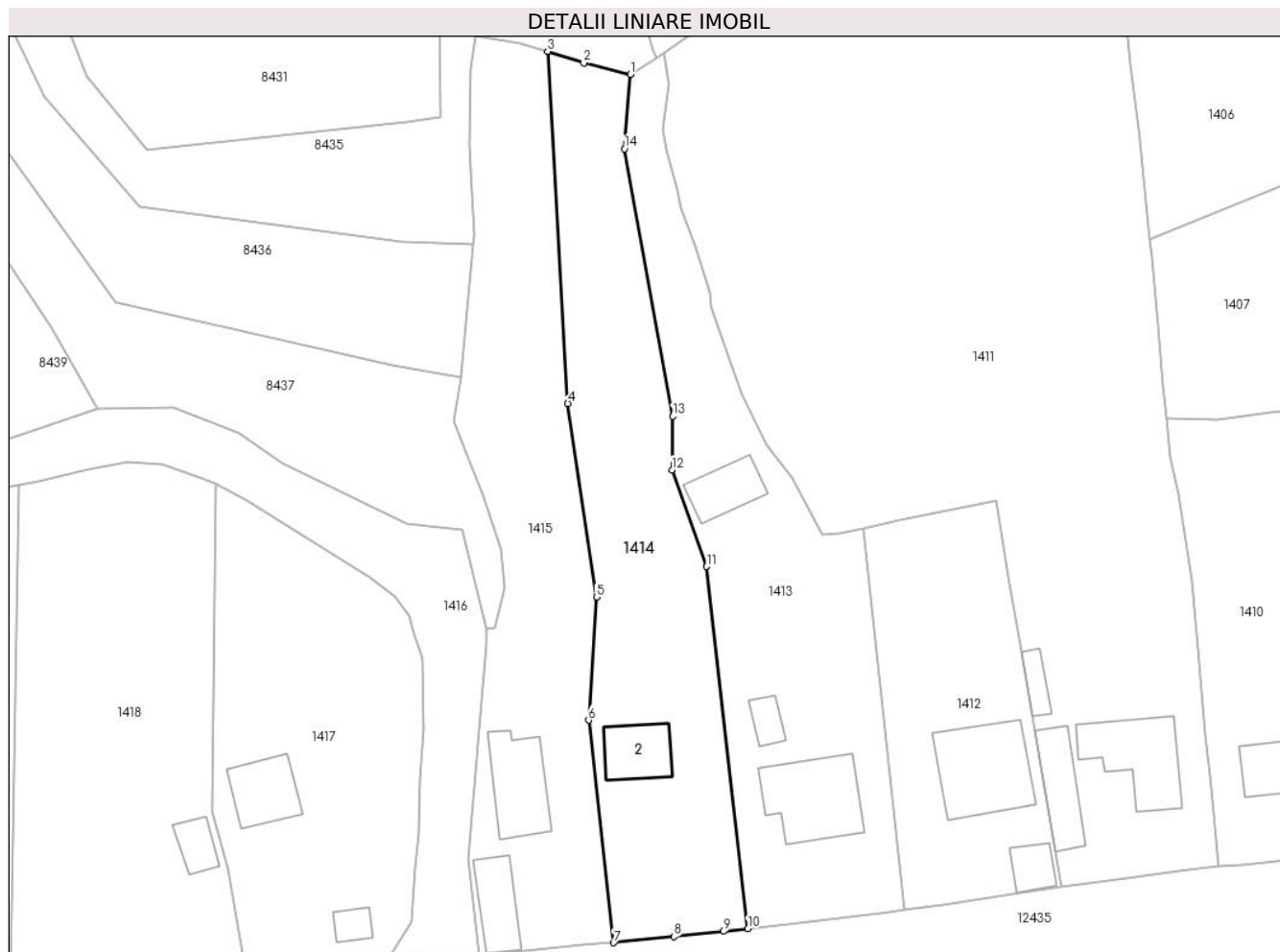
Inscrieri privind dezmembramintele dreptului de proprietate, drepturi reale de garanție și sarcini	Referințe
NU SUNT	

Anexa Nr. 1 La Partea I

Teren

Nr cadastral	Suprafața (mp)*	Observații / Referințe
51270	1.741	

* Suprafața este determinată în planul de proiecție Stereo 70.



Date referitoare la teren

Crt	Categorie folosință	Intravilan	Suprafața (mp)	Tarla	Parcelă	Nr. topo	Observații / Referințe
1	curți constructii	DA	1.283	-	-	-	
2	faneata	DA	458	-	-	-	

Date referitoare la construcții

Crt	Număr	Destinație construcție	Supraf. (mp)	Situație juridică	Observații / Referințe
A1.2		construcții de locuințe	65	Cu acte	Nr. niveluri:1; S. construita la sol:65 mp;

Lungime Segmente

1) Valorile lungimilor segmentelor sunt obținute din proiecție în plan.

Punct început	X / Y	Punct sfârșit	X / Y	Lungime segment (** (m)
1	585.419,388 637.475,67	2	585.412,99 637.477,203	6.579
2	585.412,99 637.477,203	3	585.408,047 637.478,796	5.193
3	585.408,047 637.478,796	4	585.410,836 637.430,776	48.101

Punct început	X / Y	Punct sfârșit	X / Y	Lungime segment (** (m)
4	585.410,836 637.430,776	5	585.414,729 637.404,324	26.737
5	585.414,729 637.404,324	6	585.413,659 637.387,552	16.806
6	585.413,659 637.387,552	7	585.417,072 637.357,185	30.558
7	585.417,072 637.357,185	8	585.425,324 637.358,044	8.297
8	585.425,324 637.358,044	9	585.432,104 637.358,728	6.814
9	585.432,104 637.358,728	10	585.435,423 637.359,095	3.339
10	585.435,423 637.359,095	11	585.429,783 637.408,514	49.74
11	585.429,783 637.408,514	12	585.425,049 637.421,703	14.013
12	585.425,049 637.421,703	13	585.425,118 637.429,034	7.331
13	585.425,118 637.429,034	14	585.418,538 637.465,5	37.055
14	585.418,538 637.465,5	1	585.419,388 637.475,67	10.205

** Lungimile segmentelor sunt determinate în planul de proiecție Stereo 70 și sunt rotunjite la 1 milimetru.

*** Distanța dintre puncte este formată din segmente cumulate ce sunt mai mici decât valoarea 1 milimetru.

**DATE DESPRE IMOBILUL NR. 1415**

Oficiul de Cadastru și Publicitate Imobiliară NEAMT
Biroul de Cadastru și Publicitate Imobiliară Targu-Neamt

A. Partea I. Descrierea imobilului

TEREN Intravilan

Adresa: Loc. Stânca, Str Codrului, Jud. Neamt

Nr. Crt	Nr cadastral Nr. topografic	Suprafața* (mp)	Observații / Referințe
A1	51269	1.741	Sector cadastral:38 Teren imprejmuit;

Construcții

Crt	Nr cadastral Nr. topografic	Adresa	Observații / Referințe
A1.1		Loc. Stânca, Str Codrului, Jud. Neamt	Nr. niveluri:1; S. construita la sol:97 mp; Casa de locuit
A1.2	51269-C2	Loc. Stânca, Str Codrului, Jud. Neamt	Nr. niveluri:1; S. construita la sol:64 mp; Grajd construit din lemn in anul 1964 acoperit cu azbociment.

B. Partea II. Proprietari și acte

Inscrieri privitoare la dreptul de proprietate și alte drepturi reale		Referințe
4331 / 24/02/2014		
Act Notarial nr. 221 - act de dezmembrare, din 21/02/2014 emis de Andronache Laura;		
B1	Se infiinteaza cartea funciara 51269 a imobilului cu numarul cadastral 51269/Pipirig, rezultat din dezmembrarea imobilului cu numarul cadastral 51225 inscris in cartea funciara 51225;	A1, A1.2
4335 / 24/02/2014		
Act Notarial nr. 222 - Partaj voluntar, din 21/02/2014 emis de NP Andronache Laura;		
B9	Intabulare, drept de PROPRIETATE, dobandit prin lesire Din Indiviziune, cota actuala 1/1, cota initiala 1/1 1) GABOR VASILE	A1, A1.2
/		
Act Administrativ nr. 7709, din 27/04/2023 emis de PRIMĂRIA COMUNEI PIPIRIG;		
B10	Intabulare, drept de PROPRIETATE, dobandit prin Lege, cota actuala 1/1, cota initiala 1/1 1) GABOR VASILE	A1.1

C. Partea III. SARCINI .

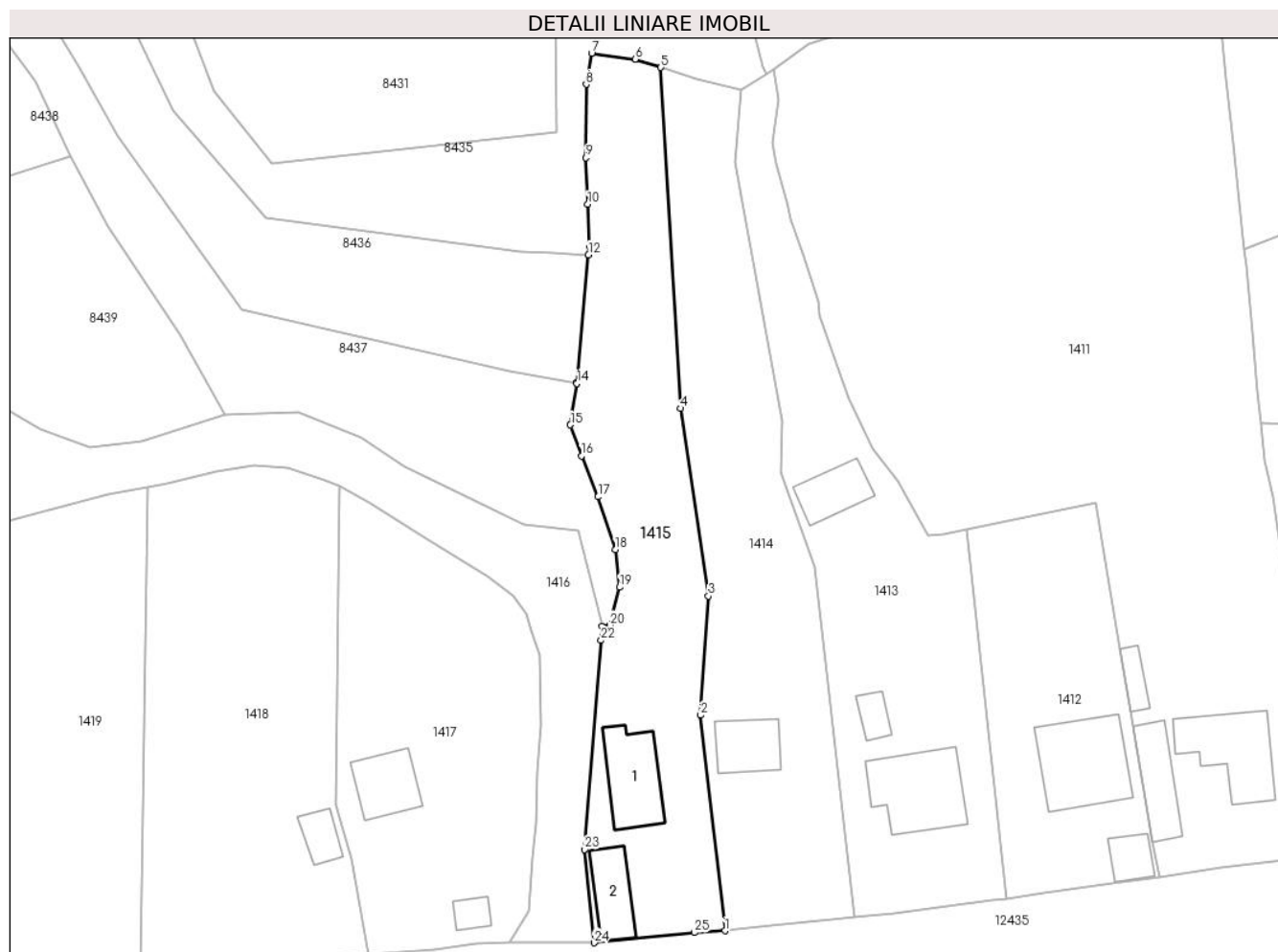
Inscrieri privind dezmembramintele dreptului de proprietate, drepturi reale de garanție și sarcini	Referințe
NU SUNT	

Anexa Nr. 1 La Partea I

Teren

Nr cadastral	Suprafața (mp)*	Observații / Referințe
51269	1.741	

* Suprafața este determinată în planul de proiecție Stereo 70.



Date referitoare la teren

Crt	Categorie folosință	Intravilan	Suprafața (mp)	Tarla	Parcelă	Nr. topo	Observații / Referințe
1	curți construcții	DA	630	-	-	-	
2	faneata	DA	1.112	-	-	-	

Date referitoare la construcții

Crt	Număr	Destinație construcție	Supraf. (mp)	Situație juridică	Observații / Referințe
A1.1		construcții de locuințe	97	Cu acte	Nr. niveluri:1; S. construita la sol:97 mp; Casa de locuit
A1.2	51269-C2	construcții anexa	64	Cu acte	Nr. niveluri:1; S. construita la sol:64 mp; Grajd construit din lemn în anul 1964 acoperit cu azbociment.

Lungime Segmente

1) Valorile lungimilor segmentelor sunt obținute din proiecție în plan.

Punct început	X / Y	Punct sfârșit	X / Y	Lungime segment (** (m)	Punct început	X / Y	Punct sfârșit	X / Y	Lungime segment (** (m)
1	585.417,072 637.357,185	2	585.413,659 637.387,552	30.558	2	585.413,659 637.387,552	3	585.414,729 637.404,324	16.806
3	585.414,729 637.404,324	4	585.410,836 637.430,776	26.737	4	585.410,836 637.430,776	5	585.408,047 637.478,796	48.101

Punct început	X / Y	Punct sfârșit	X / Y	Lungime segment (** (m)
5	585.408,047 637.478,796	6	585.404,404 637.479,969	3.827
7	585.398,285 637.480,807	8	585.397,512 637.476,428	4.447
9	585.397,461 637.466,097	10	585.397,746 637.459,54	6.563
11	585.397,974 637.453,672	12	585.397,838 637.452,411	1.268
13	585.396,232 637.434,446	14	585.396,208 637.434,296	0.152
15	585.395,293 637.428,443	16	585.396,832 637.424,066	4.64
17	585.399,2 637.418,326	18	585.401,667 637.410,868	7.855
19	585.402,229 637.405,588	20	585.400,848 637.400,211	5.552
21	585.399,757 637.400,045	22	585.399,634 637.398,088	1.961
23	585.397,263 637.368,647	24	585.398,646 637.355,493	13.227
25	585.412,78 637.356,938	1	585.417,072 637.357,185	4.299

Punct început	X / Y	Punct sfârșit	X / Y	Lungime segment (** (m)
6	585.404,404 637.479,969	7	585.398,285 637.480,807	6.176
8	585.397,512 637.476,428	9	585.397,461 637.466,097	10.331
10	585.397,746 637.459,54	11	585.397,974 637.453,672	5.872
12	585.397,838 637.452,411	13	585.396,232 637.434,446	18.037
14	585.396,208 637.434,296	15	585.395,293 637.428,443	5.924
16	585.396,832 637.424,066	17	585.399,2 637.418,326	6.209
18	585.401,667 637.410,868	19	585.402,229 637.405,588	5.31
20	585.400,848 637.400,211	21	585.399,757 637.400,045	1.104
22	585.399,634 637.398,088	23	585.397,263 637.368,647	29.536
24	585.398,646 637.355,493	25	585.412,78 637.356,938	14.208

** Lungimile segmentelor sunt determinate în planul de proiecție Stereo 70 și sunt rotunjite la 1 milimetru.

*** Distanța dintre puncte este formată din segmente cumulate ce sunt mai mici decât valoarea 1 milimetru.

**DATE DESPRE IMOBILUL NR. 8411**

Oficiul de Cadastru și Publicitate Imobiliară NEAMT
Biroul de Cadastru și Publicitate Imobiliară Targu-Neamt

A. Partea I. Descrierea imobilului

TEREN Intravilan

Adresa: Loc. Stâncă, Str Bisericii, Jud. Neamt

Nr. Crt	Nr cadastral Nr. topografic	Suprafața* (mp)	Observații / Referințe
A1		540	Sector cadastral:38 Teren neimpregmuit;

Construcții

Crt	Nr cadastral Nr. topografic	Adresa	Observații / Referințe
A1.1		Loc. Stâncă, Str Bisericii, Jud. Neamt	Nr. niveluri:1; S. construita la sol:134 mp;

B. Partea II. Proprietari și acte

Inscrieri privitoare la dreptul de proprietate și alte drepturi reale		Referințe
/		
Act Administrativ nr. 1882, din 30/01/2023 emis de PRIMĂRIA COMUNEI PIPIRIG;		
B1	Inscrierea posesiei, drept de PROPRIETATE, dobandit prin Lege, cota actuala 1/1, cota initiala 1/1 1) POPA DUMITRU	A1
Act Administrativ nr. 7709, din 27/04/2023 emis de PRIMĂRIA COMUNEI PIPIRIG;		
B2	Intabulare, drept de PROPRIETATE, dobandit prin Lege, cota actuala 1/1, cota initiala 1/1 1) POPA DUMITRU	A1.1

C. Partea III. SARCINI .

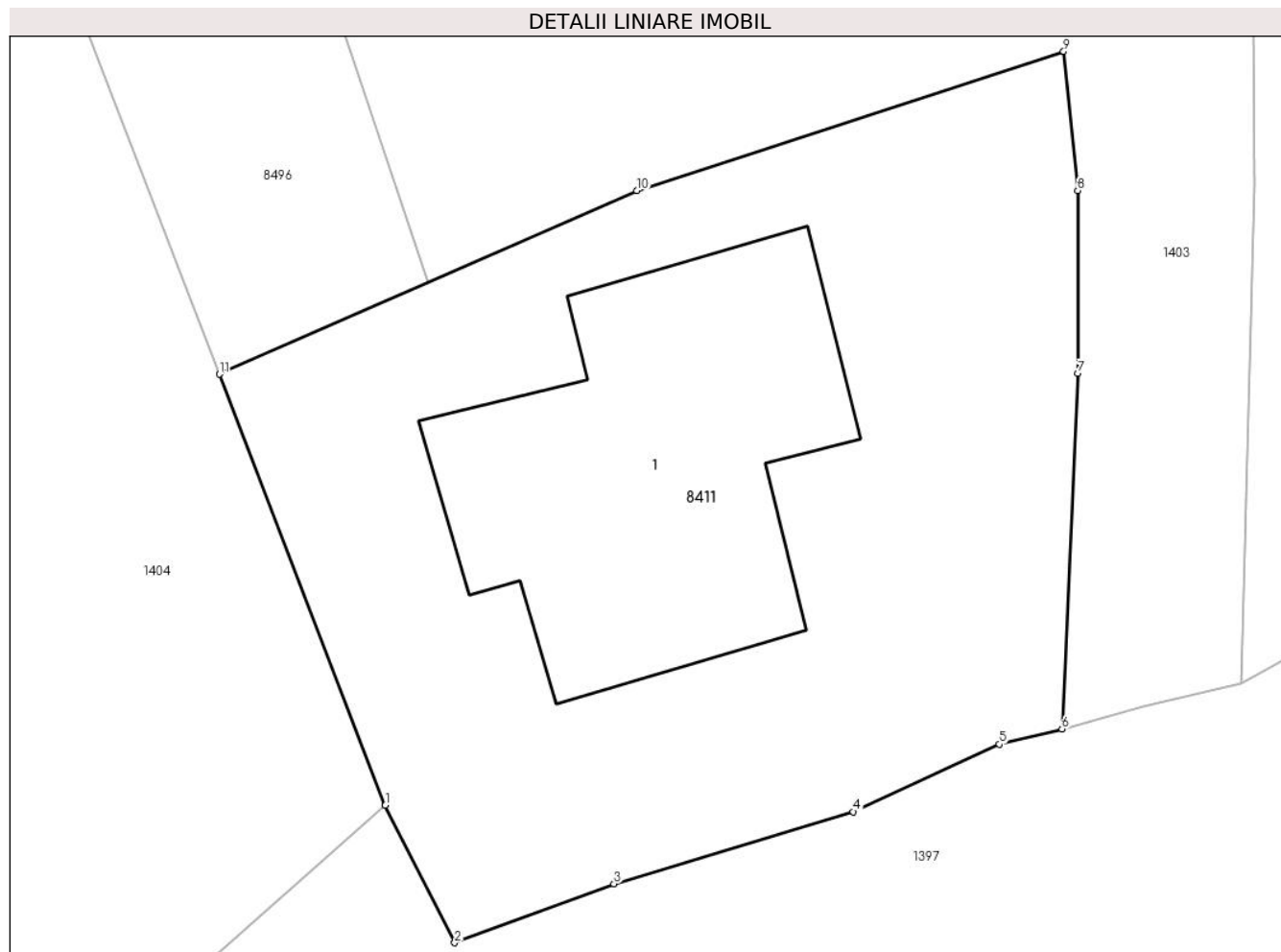
Inscrieri privind dezmembramintele dreptului de proprietate, drepturi reale de garanție și sarcini	Referințe
NU SUNT	

Anexa Nr. 1 La Partea I

Teren

Nr cadastral	Suprafața (mp)*	Observații / Referințe
	540	

* Suprafața este determinată în planul de proiecție Stereo 70.



Date referitoare la teren

Crt	Categorie folosință	Intravilan	Suprafața (mp)	Tarla	Parcelă	Nr. topo	Observații / Referințe
1	curți constructii	DA	540	-	-	-	

Date referitoare la construcții

Crt	Număr	Destinație construcție	Supraf. (mp)	Situație juridică	Observații / Referințe
A1.1		construcții de locuințe	134	Cu acte	Nr. niveluri:1; S. construita la sol:134 mp;

Lungime Segmente

1) Valorile lungimilor segmentelor sunt obținute din proiecție în plan.

Punct început	X / Y	Punct sfârșit	X / Y	Lungime segment (** (m)
1	585.578,717 637.541,195	2	585.580,992 637.536,701	5.037
2	585.580,992 637.536,701	3	585.586,209 637.538,63	5.562
3	585.586,209 637.538,63	4	585.594,045 637.540,989	8.183
4	585.594,045 637.540,989	5	585.598,83 637.543,195	5.269

Punct început	X / Y	Punct sfârșit	X / Y	Lungime segment (** (m)
5	585.598,83 637.543,195	6	585.600,887 637.543,695	2.117
6	585.600,887 637.543,695	7	585.601,404 637.555,336	11.652
7	585.601,404 637.555,336	8	585.601,404 637.561,317	5.981
8	585.601,404 637.561,317	9	585.600,939 637.565,867	4.574
9	585.600,939 637.565,867	10	585.586,968 637.561,307	14.696
10	585.586,968 637.561,307	11	585.573,289 637.555,304	14.938
11	585.573,289 637.555,304	1	585.578,717 637.541,195	15.117

** Lungimile segmentelor sunt determinate în planul de proiecție Stereo 70 și sunt rotunjite la 1 milimetru.

*** Distanța dintre puncte este formată din segmente cumulate ce sunt mai mici decât valoarea 1 milimetru.

**DATE DESPRE IMOBILUL NR. 8427**

Oficiul de Cadastru și Publicitate Imobiliară NEAMT
Biroul de Cadastru și Publicitate Imobiliară Targu-Neamt

A. Partea I. Descrierea imobilului

TEREN Extravilan

Adresa: Jud. Neamt

Nr. Crt	Nr cadastral Nr. topografic	Suprafața* (mp)	Observații / Referințe
A1		6.597	Sector cadastral:38 Teren imprejmuit;

B. Partea II. Proprietari și acte

Inscrieri privitoare la dreptul de proprietate și alte drepturi reale		Referințe
/		
Act Administrativ nr. 5270, din 21/03/2023 emis de PRIMĂRIA COMUNEI PIPIRIG;		
B1	Inscrierea posesiei, drept de PROPRIETATE, dobandit prin Lege, cota actuala 1/1, cota initiala 1/1 1) BĂRGĂOANU IOAN	A1

C. Partea III. SARCINI .

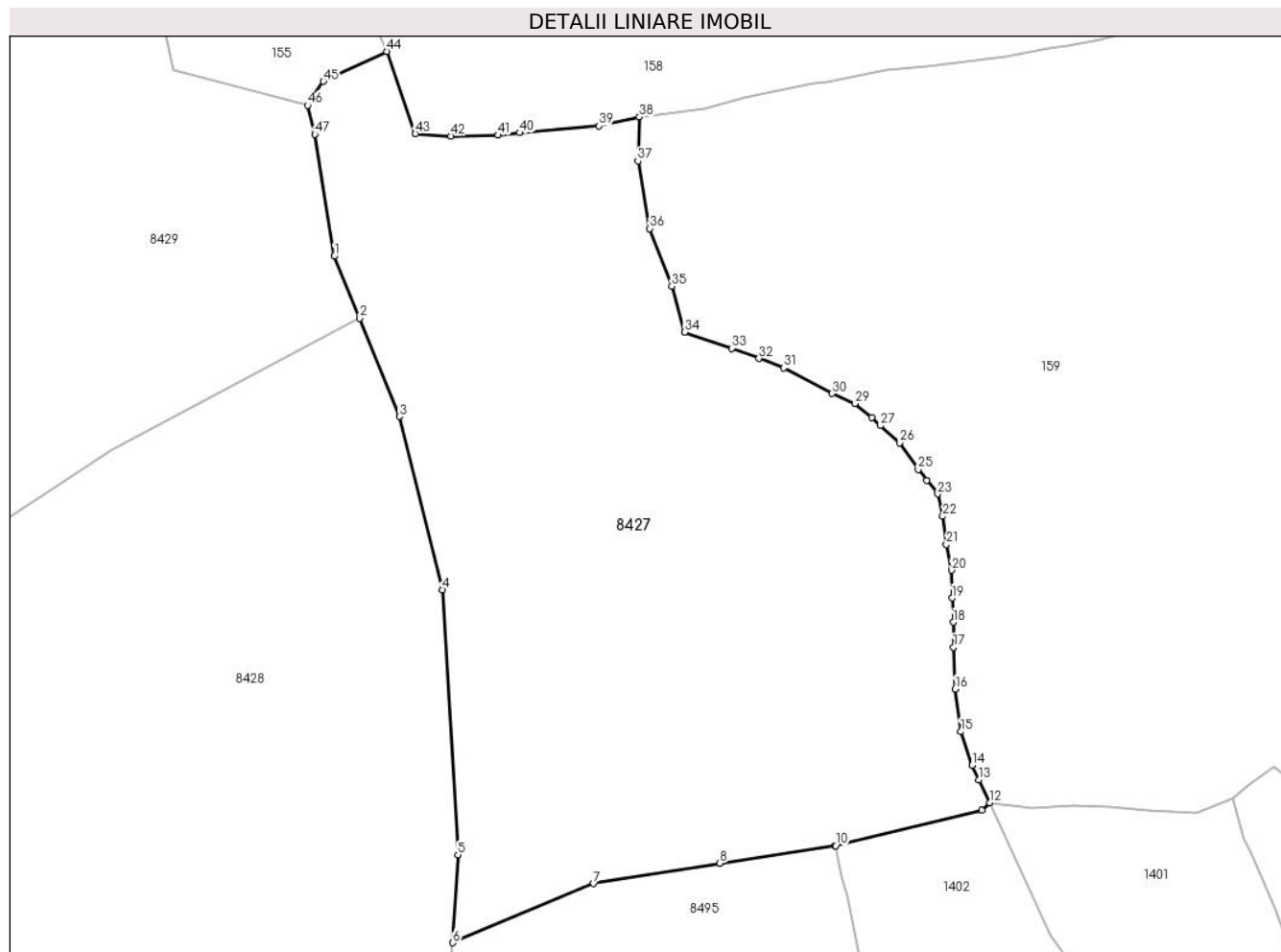
Inscrieri privind dezmembramintele dreptului de proprietate, drepturi reale de garanție și sarcini	Referințe
NU SUNT	

Anexa Nr. 1 La Partea I

Teren

Nr cadastral	Suprafața (mp)*	Observații / Referințe
	6.597	

* Suprafața este determinată în planul de proiecție Stereo 70.



Date referitoare la teren

Crt	Categorie folosință	Intravilan	Suprafața (mp)	Tarla	Parcelă	Nr. topo	Observații / Referințe
1	padure	NU	2.586	-	-	-	
2	faneata	NU	4.011	-	-	-	

Lungime Segmente

1) Valorile lungimilor segmentelor sunt obținute din proiecție în plan.

Punct început	X / Y	Punct sfârșit	X / Y	Lungime segment	Punct început	X / Y	Punct sfârșit	X / Y	Lungime segment	Punct început	X / Y	Punct sfârșit	X / Y	Lungime segment
1	585.502,419 637.786,385	2	585.505,951 637.777,716	9.361	2	585.505,951 637.777,716	3	585.511,563 637.763,938	14.877	3	585.511,563 637.763,938	4	585.517,59 637.739,657	25.018
4	585.517,59 637.739,657	5	585.519,77 637.702,518	37.203	5	585.519,77 637.702,518	6	585.519,039 637.690,224	12.316	6	585.519,039 637.690,224	7	585.538,789 637.698,519	21.421
7	585.538,789 637.698,519	8	585.556,502 637.701,359	17.939	8	585.556,502 637.701,359	9	585.572,648 637.703,802	16.33	9	585.572,648 637.703,802	10	585.572,746 637.703,826	0.101
10	585.572,746 637.703,826	11	585.593,268 637.708,76	21.107	11	585.593,268 637.708,76	12	585.594,369 637.709,806	1.519	12	585.594,369 637.709,806	13	585.592,843 637.713,035	3.571
13	585.592,843 637.713,035	14	585.591,881 637.715,087	2.266	14	585.591,881 637.715,087	15	585.590,279 637.719,785	4.964	15	585.590,279 637.719,785	16	585.589,478 637.725,786	6.054

Punct început	X / Y	Punct sfârșit	X / Y	Lungime segment	Punct început	X / Y	Punct sfârșit	X / Y	Lungime segment	Punct început	X / Y	Punct sfârșit	X / Y	Lungime segment
16	585.589,478 637.725,786	17	585.589,258 637.731,634	5.852	17	585.589,258 637.731,634	18	585.589,232 637.735,126	3.492	18	585.589,232 637.735,126	19	585.589,042 637.738,517	3.396
19	585.589,042 637.738,517	20	585.588,97 637.742,409	3.893	20	585.588,97 637.742,409	21	585.588,271 637.746,022	3.68	21	585.588,271 637.746,022	22	585.587,76 637.749,953	3.964
22	585.587,76 637.749,953	23	585.587,034 637.753,104	3.234	23	585.587,034 637.753,104	24	585.585,515 637.755,023	2.447	24	585.585,515 637.755,023	25	585.584,305 637.756,551	1.949
25	585.584,305 637.756,551	26	585.581,733 637.760,268	4.52	26	585.581,733 637.760,268	27	585.579,017 637.762,674	3.628	27	585.579,017 637.762,674	28	585.577,794 637.763,812	1.671
28	585.577,794 637.763,812	29	585.575,428 637.765,743	3.054	29	585.575,428 637.765,743	30	585.572,225 637.767,169	3.506	30	585.572,225 637.767,169	31	585.565,418 637.770,749	7.691
31	585.565,418 637.770,749	32	585.561,966 637.772,063	3.694	32	585.561,966 637.772,063	33	585.558,178 637.773,488	4.047	33	585.558,178 637.773,488	34	585.551,578 637.775,787	6.989
34	585.551,578 637.775,787	35	585.549,75 637.782,192	6.661	35	585.549,75 637.782,192	36	585.546,674 637.790,274	8.648	36	585.546,674 637.790,274	37	585.544,998 637.799,735	9.608
37	585.544,998 637.799,735	38	585.545,202 637.805,908	6.176	38	585.545,202 637.805,908	39	585.539,527 637.804,653	5.812	39	585.539,527 637.804,653	40	585.528,435 637.803,673	11.135
40	585.528,435 637.803,673	41	585.525,36 637.803,342	3.093	41	585.525,36 637.803,342	42	585.518,797 637.803,245	6.564	42	585.518,797 637.803,245	43	585.513,77 637.803,554	5.036
43	585.513,77 637.803,554	44	585.509,746 637.815,085	12.213	44	585.509,746 637.815,085	45	585.500,891 637.810,887	9.8	45	585.500,891 637.810,887	46	585.498,648 637.807,525	4.042
46	585.498,648 637.807,525	47	585.499,677 637.803,474	4.18	47	585.499,677 637.803,474	1	585.502,419 637.786,385	17.308					

** Lungimile segmentelor sunt determinate în planul de proiecție Stereo 70 și sunt rotunjite la 1 milimetru.

*** Distanța dintre puncte este formată din segmente cumulate ce sunt mai mici decât valoarea 1 milimetru.

**DATE DESPRE IMOBILUL NR. 8428**

Oficiul de Cadastru și Publicitate Imobiliară NEAMT
Biroul de Cadastru și Publicitate Imobiliară Targu-Neamt

A. Partea I. Descrierea imobilului

TEREN Extravilan

Adresa: Jud. Neamt

Nr. Crt	Nr cadastral Nr. topografic	Suprafața* (mp)	Observații / Referințe
A1		8.010	Sector cadastral:38 Teren imprejmuit;

B. Partea II. Proprietari și acte

Inscrieri privitoare la dreptul de proprietate și alte drepturi reale		Referințe
/		
Act Administrativ nr. 4481, din 10/03/2023 emis de PRIMĂRIA COMUNEI PIPIRIG;		
B1	Inscrierea posesiei, drept de PROPRIETATE, dobandit prin Lege, cota actuala 1/1, cota initiala 1/1 1) DORNEANU GHEORGHE 2) DORNEANU MIHAELA , bun comun	A1

C. Partea III. SARCINI .

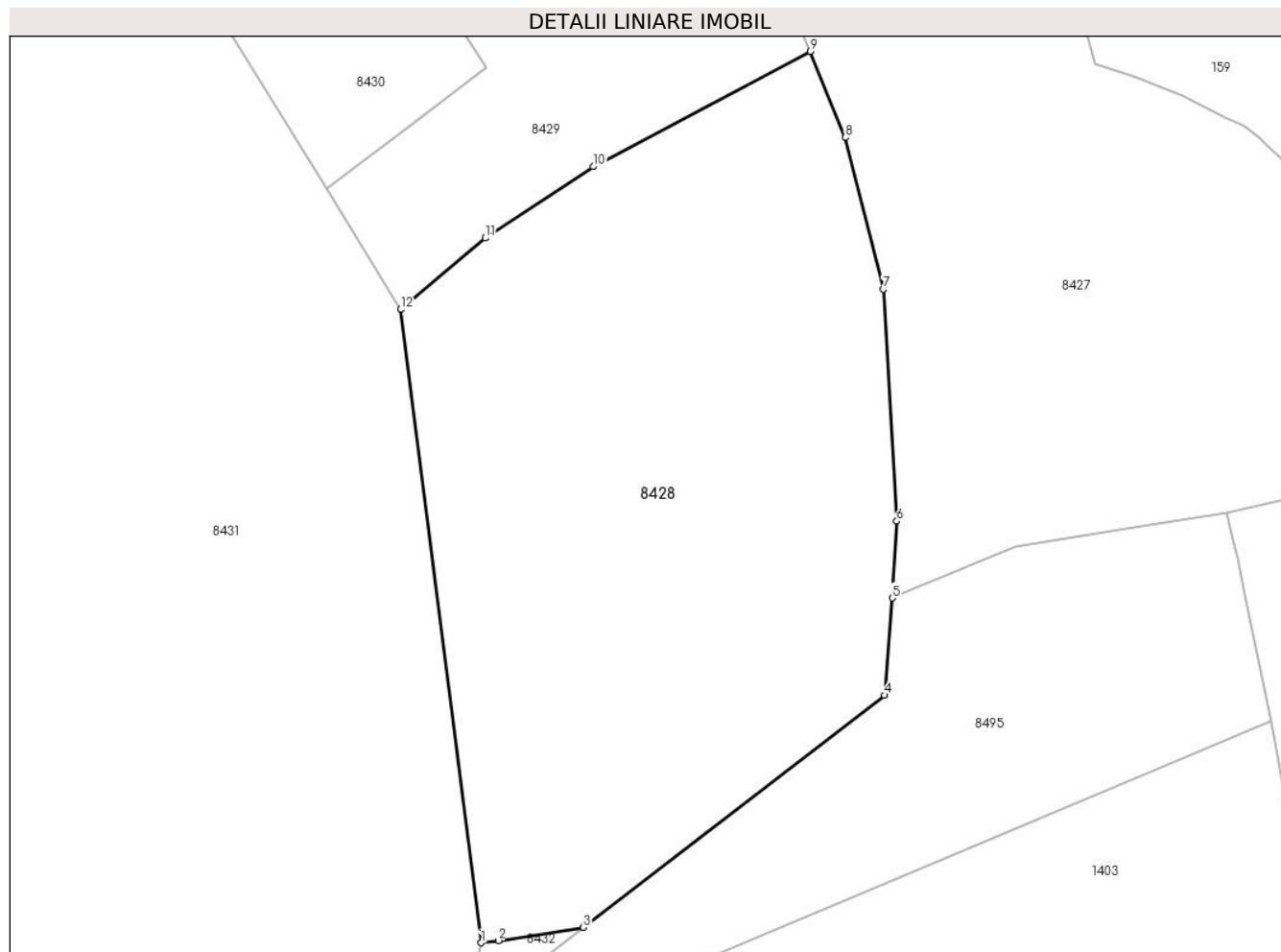
Inscrieri privind dezmembramintele dreptului de proprietate, drepturi reale de garanție și sarcini	Referințe
NU SUNT	

Anexa Nr. 1 La Partea I

Teren

Nr cadastral	Suprafața (mp)*	Observații / Referințe
	8.010	

* Suprafața este determinată în planul de proiecție Stereo 70.



Date referitoare la teren

Crt	Categorie folosință	Intra vilan	Suprafața (mp)	Tarla	Parcelă	Nr. topo	Observații / Referințe
1	faneata	NU	8.010	-	-	-	

Lungime Segmente

1) Valorile lungimilor segmentelor sunt obținute din proiecție în plan.

Punct început	X / Y	Punct sfârșit	X / Y	Lungime segment (** (m)
1	585.453,178 637.635,047	2	585.455,946 637.635,399	2.79
2	585.455,946 637.635,399	3	585.469,561 637.637,482	13.773
3	585.469,561 637.637,482	4	585.517,833 637.674,676	60.939
4	585.517,833 637.674,676	5	585.519,039 637.690,224	15.595
5	585.519,039 637.690,224	6	585.519,77 637.702,518	12.316

Punct început	X / Y	Punct sfârșit	X / Y	Lungime segment (** (m)
6	585.519,77 637.702,518	7	585.517,59 637.739,657	37.203
7	585.517,59 637.739,657	8	585.511,563 637.763,938	25.018
8	585.511,563 637.763,938	9	585.505,951 637.777,716	14.877
9	585.505,951 637.777,716	10	585.471,15 637.759,263	39.391
10	585.471,15 637.759,263	11	585.453,848 637.747,851	20.727
11	585.453,848 637.747,851	12	585.440,279 637.736,412	17.747
12	585.440,279 637.736,412	1	585.453,178 637.635,047	102.182

** Lungimile segmentelor sunt determinate în planul de proiecție Stereo 70 și sunt rotunjite la 1 milimetru.

*** Distanța dintre puncte este formată din segmente cumulate ce sunt mai mici decât valoarea 1 milimetru.

**DATE DESPRE IMOBILUL NR. 8429**

Oficiul de Cadastru și Publicitate Imobiliară NEAMT
Biroul de Cadastru și Publicitate Imobiliară Targu-Neamt

A. Partea I. Descrierea imobilului

TEREN Extravilan

Adresa: Jud. Neamt

Nr. Crt	Nr cadastral Nr. topografic	Suprafața* (mp)	Observații / Referințe
A1		11.661	Sector cadastral:38 Teren imprejmuit;

B. Partea II. Proprietari și acte

Inscrieri privitoare la dreptul de proprietate și alte drepturi reale		Referințe
/		
Act Administrativ nr. 4488, din 10/03/2023 emis de PRIMĂRIA COMUNEI PIPIRIG;		
B1	Inscrierea posesiei, drept de PROPRIETATE, dobandit prin Lege, cota actuala 1/1, cota initiala 1/1 1) OLTEANU MARIA, - soti	A1

C. Partea III. SARCINI .

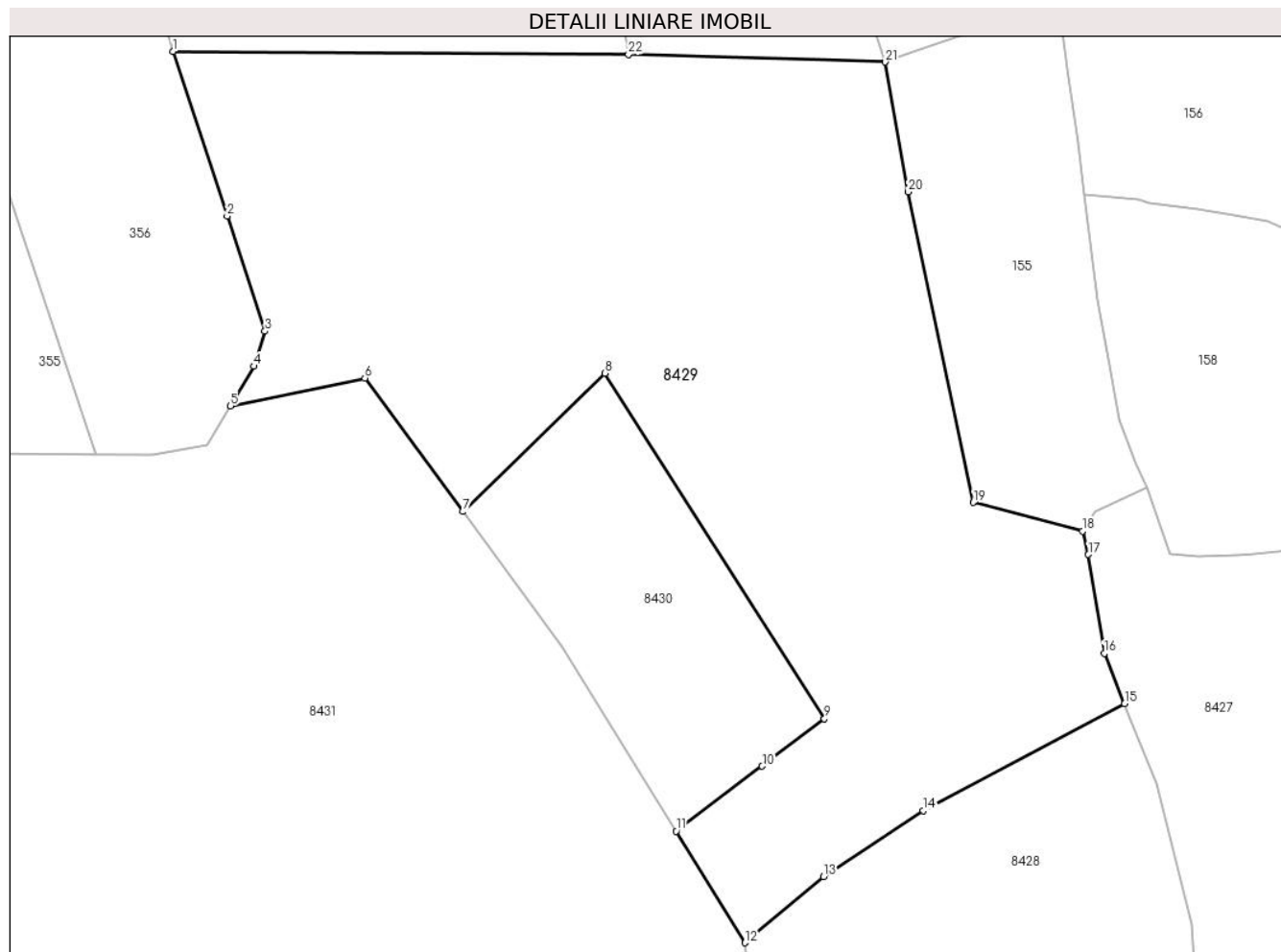
Inscrieri privind dezmembramintele dreptului de proprietate, drepturi reale de garanție și sarcini	Referințe
NU SUNT	

Anexa Nr. 1 La Partea I

Teren

Nr cadastral	Suprafața (mp)*	Observații / Referințe
	11.661	

* Suprafața este determinată în planul de proiecție Stereo 70.



Date referitoare la teren

Crt	Categorie folosință	Intravilan	Suprafața (mp)	Tarla	Parcelă	Nr. topo	Observații / Referințe
1	faneata	NU	11.661	-	-	-	

Lungime Segmente

1) Valorile lungimilor segmentelor sunt obținute din proiecție în plan.

Punct început	X / Y	Punct sfârșit	X / Y	Lungime segment (** (m)
1	585.341,311 637.890,39	2	585.350,727 637.861,968	29.941
3	585.357,269 637.842,062	4	585.355,346 637.835,993	6.366
5	585.351,324 637.829,145	6	585.374,534 637.833,973	23.707
7	585.391,511 637.810,9	8	585.416,046 637.834,81	34.259
9	585.454,027 637.775,085	10	585.443,253 637.766,921	13.518

Punct început	X / Y	Punct sfârșit	X / Y	Lungime segment (** (m)
2	585.350,727 637.861,968	3	585.357,269 637.842,062	20.953
4	585.355,346 637.835,993	5	585.351,324 637.829,145	7.942
6	585.374,534 637.833,973	7	585.391,511 637.810,9	28.646
8	585.416,046 637.834,81	9	585.454,027 637.775,085	70.779
10	585.443,253 637.766,921	11	585.428,371 637.755,69	18.644

Punct început	X / Y	Punct sfârșit	X / Y	Lungime segment (** (m)
11	585.428,371 637.755,69	12	585.440,279 637.736,412	22.659
13	585.453,848 637.747,851	14	585.471,15 637.759,263	20.727
15	585.505,951 637.777,716	16	585.502,419 637.786,385	9.361
17	585.499,677 637.803,474	18	585.498,648 637.807,525	4.18
19	585.479,788 637.812,464	20	585.468,507 637.866,112	54.821
21	585.464,565 637.888,562	22	585.420,128 637.889,894	44.457

Punct început	X / Y	Punct sfârșit	X / Y	Lungime segment (** (m)
12	585.440,279 637.736,412	13	585.453,848 637.747,851	17.747
14	585.471,15 637.759,263	15	585.505,951 637.777,716	39.391
16	585.502,419 637.786,385	17	585.499,677 637.803,474	17.308
18	585.498,648 637.807,525	19	585.479,788 637.812,464	19.496
20	585.468,507 637.866,112	21	585.464,565 637.888,562	22.793
22	585.420,128 637.889,894	1	585.341,311 637.890,39	78.819

** Lungimile segmentelor sunt determinate în planul de proiecție Stereo 70 și sunt rotunjite la 1 milimetru.

*** Distanța dintre puncte este formată din segmente cumulate ce sunt mai mici decât valoarea 1 milimetru.

**DATE DESPRE IMOBILUL NR. 8430**

Oficiul de Cadastru și Publicitate Imobiliară NEAMT
Biroul de Cadastru și Publicitate Imobiliară Targu-Neamt

A. Partea I. Descrierea imobilului

TEREN Extravilan

Adresa: Jud. Neamt

Nr. Crt	Nr cadastral Nr. topografic	Suprafața* (mp)	Observații / Referințe
A1		2.209	Sector cadastral:38 Teren imprejmuit;

B. Partea II. Proprietari și acte

Inscrieri privitoare la dreptul de proprietate și alte drepturi reale		Referințe
/		
Act Administrativ nr. 4467, din 10/03/2023 emis de PRIMĂRIA COMUNEI PIPIRIG;		
B1	Inscrierea posesiei, drept de PROPRIETATE, dobandit prin Lege, cota actuala 1/1, cota initiala 1/1 1) DOLHESCU GHEORGHÎĂ	A1

C. Partea III. SARCINI .

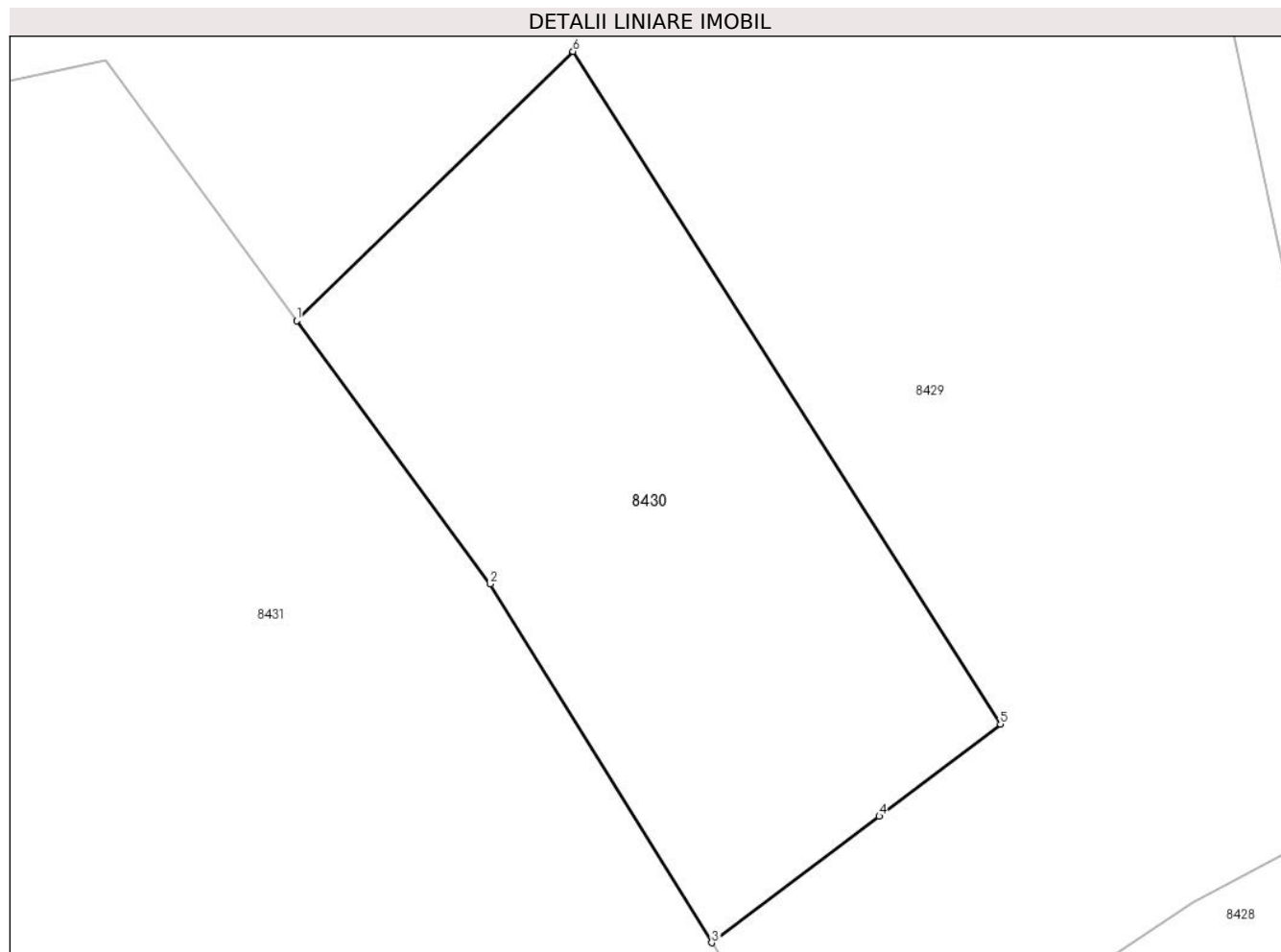
Inscrieri privind dezmembramintele dreptului de proprietate, drepturi reale de garanție și sarcini	Referințe
NU SUNT	

Anexa Nr. 1 La Partea I

Teren

Nr cadastral	Suprafața (mp)*	Observații / Referințe
	2.209	

* Suprafața este determinată în planul de proiecție Stereo 70.



Date referitoare la teren

Crt	Categorie folosință	Intravilan	Suprafața (mp)	Tarla	Parcelă	Nr. topo	Observații / Referințe
1	faneata	NU	2.209	-	-	-	

Lungime Segmente

1) Valorile lungimilor segmentelor sunt obținute din proiecție în plan.

Punct început	X / Y	Punct sfârșit	X / Y	Lungime segment (** (m)
1	585.391,511 637.810,9	2	585.408,693 637.787,547	28.993
2	585.408,693 637.787,547	3	585.428,371 637.755,69	37.445
3	585.428,371 637.755,69	4	585.443,253 637.766,921	18.644
4	585.443,253 637.766,921	5	585.454,027 637.775,085	13.518
5	585.454,027 637.775,085	6	585.416,046 637.834,81	70.779

Punct început	X / Y	Punct sfârșit	X / Y	Lungime segment (** (m)
6	585.416,046 637.834,81	1	585.391,511 637.810,9	34.259

** Lungimile segmentelor sunt determinate în planul de proiecție Stereo 70 și sunt rotunjite la 1 milimetru.

*** Distanța dintre puncte este formată din segmente cumulate ce sunt mai mici decât valoarea 1 milimetru.

**DATE DESPRE IMOBILUL NR. 8431**

Oficiul de Cadastru și Publicitate Imobiliară NEAMT
Biroul de Cadastru și Publicitate Imobiliară Targu-Neamt

A. Partea I. Descrierea imobilului

TEREN Extravilan

Adresa: Jud. Neamt

Nr. Crt	Nr cadastral Nr. topografic	Suprafața* (mp)	Observații / Referințe
A1		Din acte: 3.760.620.000 Masurata: 57.612	Sector cadastral:38 Teren neimprejmuț; DIFERENTA DE SUPRAFATA INSCRISA IN INVENTARUL BUNURILOR DIN DOMENIUL PUBLIC AL STATULUI SE REGASESTE IN ALTE SECTOARE CADASTRALE

B. Partea II. Proprietari și acte

Inscrieri privitoare la dreptul de proprietate și alte drepturi reale		Referințe
8431 / 28/03/2023		
Act Normativ nr. 982, din 29/12/1998 emis de GUVERNUL ROMÂNIEI;		
B0	Intabulare, drept de PROPRIETATE, dobandit prin Lege, cota actuala 1/1, cota initiala 1/1 1) STATUL ROMAN, CIF:999999999999, -domeniul public	A1
8431 / 13/07/2022		
Act Normativ nr. 982, din 29/12/1998 emis de GUVERNUL ROMÂNIEI;		
B0	Intabulare, drept de ADMINISTRARE, dobandit prin Lege, cota actuala 1/1, cota initiala 1/1 1) RNP - ROMSILVA - PRIN DIRECTIA SILVICA NEAMT, CIF:1590120	A1

C. Partea III. SARCINI .

Inscrieri privind dezmembramintele dreptului de proprietate, drepturi reale de garanție și sarcini	Referințe
NU SUNT	

Punct început	X / Y	Punct sfârșit	X / Y	Lungime segment	Punct început	X / Y	Punct sfârșit	X / Y	Lungime segment	Punct început	X / Y	Punct sfârșit	X / Y	Lungime segment
13	585.400,104 637.501,327	14	585.404,292 637.510,22	9.83	14	585.404,292 637.510,22	15	585.408,262 637.518,649	9.317	15	585.408,262 637.518,649	16	585.422,653 637.570,2	53.522
16	585.422,653 637.570,2	17	585.445,088 637.600,305	37.545	17	585.445,088 637.600,305	18	585.453,178 637.635,047	35.671	18	585.453,178 637.635,047	19	585.440,279 637.736,412	102.182
19	585.440,279 637.736,412	20	585.428,371 637.755,69	22.659	20	585.428,371 637.755,69	21	585.408,693 637.787,547	37.445	21	585.408,693 637.787,547	22	585.391,511 637.810,9	28.993
22	585.391,511 637.810,9	23	585.374,534 637.833,973	28.646	23	585.374,534 637.833,973	24	585.351,324 637.829,145	23.707	24	585.351,324 637.829,145	25	585.347,302 637.822,297	7.942
25	585.347,302 637.822,297	26	585.337,865 637.820,66	9.578	26	585.337,865 637.820,66	27	585.269,044 637.821,198	68.823	27	585.269,044 637.821,198	28	585.207,146 637.811,84	62.601
28	585.207,146 637.811,84	29	585.183,932 637.803,521	24.66	29	585.183,932 637.803,521	30	585.158,02 637.794,193	27.54	30	585.158,02 637.794,193	31	585.164,343 637.776,525	18.765
31	585.164,343 637.776,525	32	585.178,159 637.758,475	22.731	32	585.178,159 637.758,475	33	585.185,19 637.751,544	9.873	33	585.185,19 637.751,544	34	585.189,814 637.747,79	5.956
34	585.189,814 637.747,79	35	585.193,57 637.744,517	4.982	35	585.193,57 637.744,517	36	585.199,06 637.741,437	6.295	36	585.199,06 637.741,437	37	585.208,691 637.735,565	11.28
37	585.208,691 637.735,565	38	585.217,188 637.729,494	10.443	38	585.217,188 637.729,494	39	585.223,622 637.720,618	10.963	39	585.223,622 637.720,618	40	585.228,744 637.707,738	13.861
40	585.228,744 637.707,738	41	585.233,208 637.682,79	25.344	41	585.233,208 637.682,79	42	585.231,133 637.676,605	6.524	42	585.231,133 637.676,605	43	585.230,786 637.671,916	4.702
43	585.230,786 637.671,916	44	585.232,944 637.665,038	7.209	44	585.232,944 637.665,038	1	585.237,299 637.660,659	6.176					

** Lungimile segmentelor sunt determinate în planul de proiecție Stereo 70 și sunt rotunjite la 1 milimetru.

*** Distanța dintre puncte este formată din segmente cumulate ce sunt mai mici decât valoarea 1 milimetru.

**DATE DESPRE IMOBILUL NR. 8432**

Oficiul de Cadastru și Publicitate Imobiliară NEAMT
Biroul de Cadastru și Publicitate Imobiliară Targu-Neamt

A. Partea I. Descrierea imobilului

TEREN Extravilan

Adresa: Jud. Neamt

Nr. Crt	Nr cadastral Nr. topografic	Suprafața* (mp)	Observații / Referințe
A1		456	Sector cadastral:38 Teren neimprejmuit;

B. Partea II. Proprietari și acte

Inscrieri privitoare la dreptul de proprietate și alte drepturi reale		Referințe
/		
Act Normativ nr. 7, din 13/03/1996 emis de GUVERNUL ROMÂNIEI;		
B1	Inscrierea provizorie, drept de PROPRIETATE, dobandit prin Lege, cota actuala 1/1, cota initiala 1/1 1) COMUNA PIPIRIG, CIF:99999999999999, PROPRIETAR NEIDENTIFICAT	A1

C. Partea III. SARCINI .

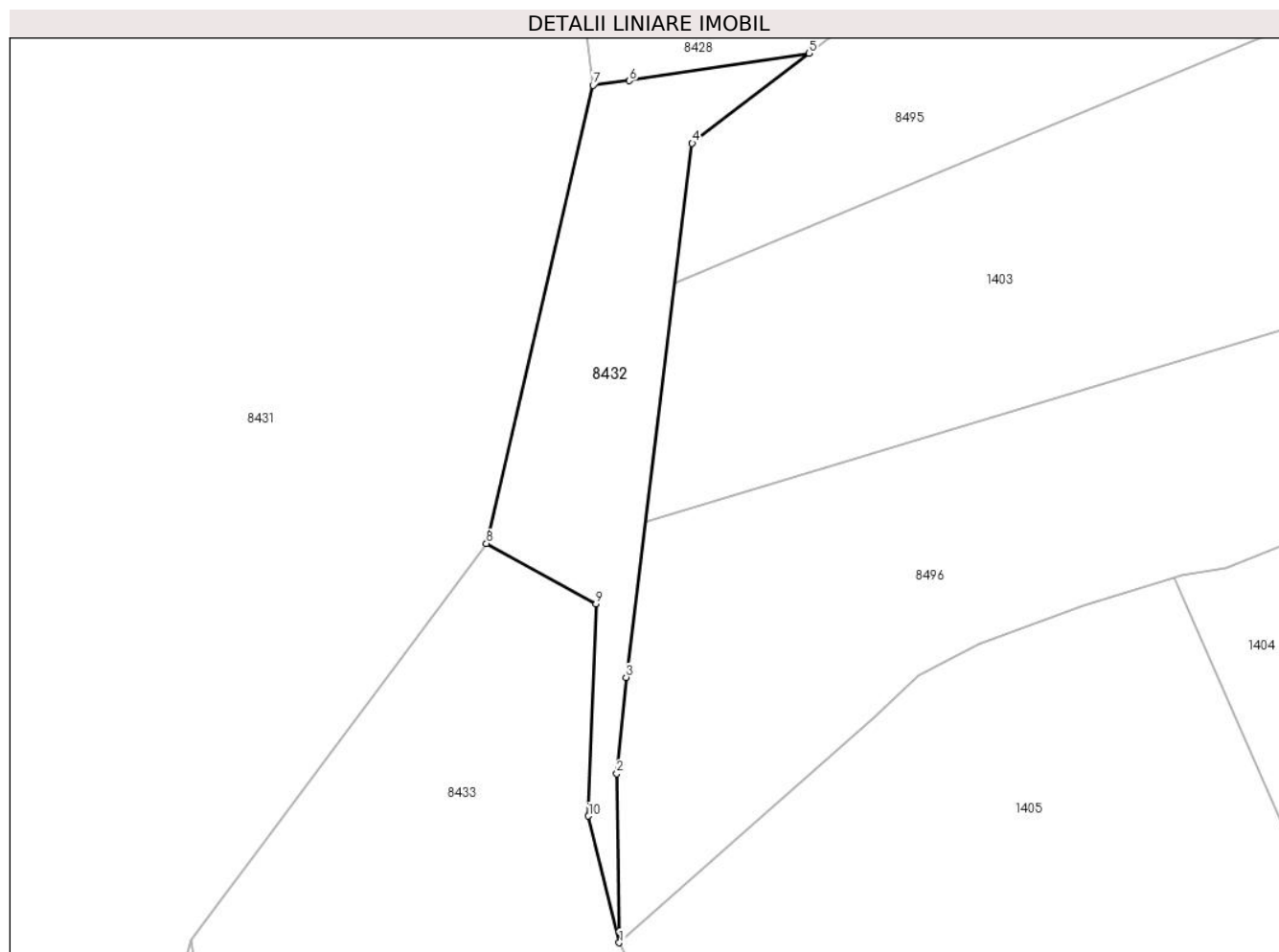
Inscrieri privind dezmembramintele dreptului de proprietate, drepturi reale de garanție și sarcini	Referințe
NU SUNT	

Anexa Nr. 1 La Partea I

Teren

Nr cadastral	Suprafața (mp)*	Observații / Referințe
	456	

* Suprafața este determinată în planul de proiecție Stereo 70.



Date referitoare la teren

Crt	Categorie folosință	Intra vilan	Suprafața (mp)	Tarla	Parcelă	Nr. topo	Observații / Referințe
1	faneata	NU	456	-	-	-	

Lungime Segmente

1) Valorile lungimilor segmentelor sunt obținute din proiecție în plan.

Punct început	X / Y	Punct sfârșit	X / Y	Lungime segment (** (m)
1	585.455,169 637.570,02	2	585.454,98 637.582,853	12.834
2	585.454,98 637.582,853	3	585.455,685 637.590,152	7.333
3	585.455,685 637.590,152	4	585.460,703 637.630,657	40.815
4	585.460,703 637.630,657	5	585.469,561 637.637,482	11.182
5	585.469,561 637.637,482	6	585.455,946 637.635,399	13.773

Punct început	X / Y	Punct sfârșit	X / Y	Lungime segment (** (m)
6	585.455,946 637.635,399	7	585.453,178 637.635,047	2.79
7	585.453,178 637.635,047	8	585.445,088 637.600,305	35.671
8	585.445,088 637.600,305	9	585.453,405 637.595,732	9.491
9	585.453,405 637.595,732	10	585.452,831 637.579,629	16.113
10	585.452,831 637.579,629	1	585.455,169 637.570,02	9.889

** Lungimile segmentelor sunt determinate în planul de proiecție Stereo 70 și sunt rotunjite la 1 milimetru.

*** Distanța dintre puncte este formată din segmente cumulate ce sunt mai mici decât valoarea 1 milimetru.

**DATE DESPRE IMOBILUL NR. 8433**

Oficiul de Cadastru și Publicitate Imobiliară NEAMT
Biroul de Cadastru și Publicitate Imobiliară Targu-Neamt

A. Partea I. Descrierea imobilului

TEREN Extravilan

Adresa: Jud. Neamt

Nr. Crt	Nr cadastral Nr. topografic	Suprafața* (mp)	Observații / Referințe
A1		3.618	Sector cadastral:38 Teren imprejmuit;

B. Partea II. Proprietari și acte

Inscrieri privitoare la dreptul de proprietate și alte drepturi reale		Referințe
/		
Act Administrativ nr. 4486, din 10/03/2023 emis de PRIMĂRIA COMUNEI PIPIRIG;		
B1	Inscrierea posesiei, drept de PROPRIETATE, dobandit prin Lege, cota actuala 1/1, cota initiala 1/1 1) GABOR ALEXANDRU	A1

C. Partea III. SARCINI .

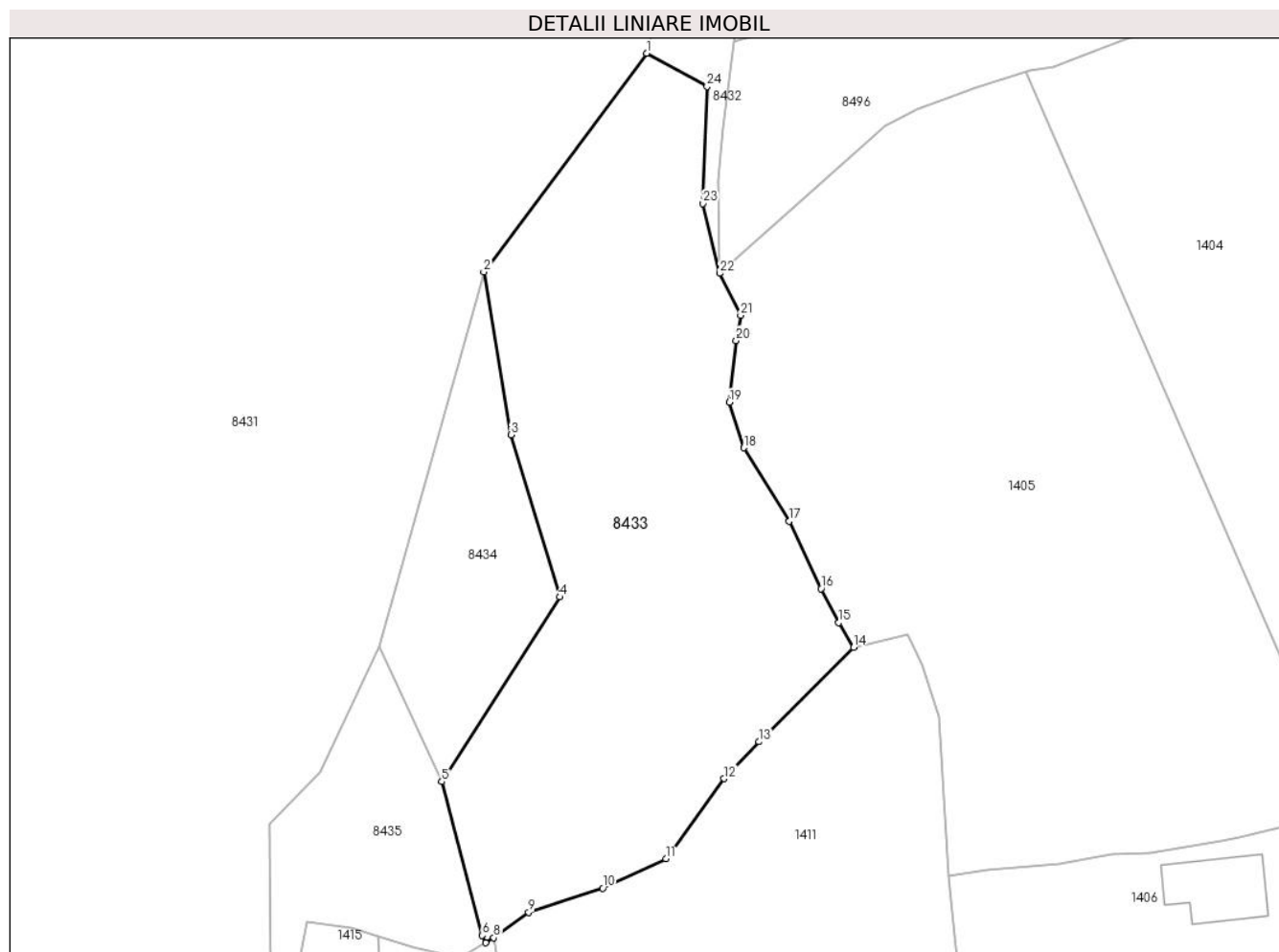
Inscrieri privind dezmembramintele dreptului de proprietate, drepturi reale de garanție și sarcini	Referințe
NU SUNT	

Anexa Nr. 1 La Partea I

Teren

Nr cadastral	Suprafața (mp)*	Observații / Referințe
	3.618	

* Suprafața este determinată în planul de proiecție Stereo 70.



Date referitoare la teren

Crt	Categorie folosință	Intra vilan	Suprafața (mp)	Tarla	Parcelă	Nr. topo	Observații / Referințe
1	faneata	NU	3.618	-	-	-	

Lungime Segmente

1) Valorile lungimilor segmentelor sunt obținute din proiecție în plan.

Punct început	X / Y	Punct sfârșit	X / Y	Lungime segment (** (m)
1	585.445,088 637.600,305	2	585.422,653 637.570,2	37.545
3	585.426,395 637.547,79	4	585.433,127 637.525,456	23.327
5	585.416,869 637.500,023	6	585.422,458 637.478,856	21.892
7	585.422,903 637.477,851	8	585.424,022 637.478,545	1.317
9	585.428,844 637.482,062	10	585.439,02 637.485,368	10.7

Punct început	X / Y	Punct sfârșit	X / Y	Lungime segment (** (m)
2	585.422,653 637.570,2	3	585.426,395 637.547,79	22.72
4	585.433,127 637.525,456	5	585.416,869 637.500,023	30.185
6	585.422,458 637.478,856	7	585.422,903 637.477,851	1.099
8	585.424,022 637.478,545	9	585.428,844 637.482,062	5.968
10	585.439,02 637.485,368	11	585.447,74 637.489,42	9.615

Punct început	X / Y	Punct sfârșit	X / Y	Lungime segment (** (m)
11	585.447,74 637.489,42	12	585.455,761 637.500,447	13.636
13	585.460,578 637.505,521	14	585.473,596 637.518,521	18.398
15	585.471,553 637.521,917	16	585.469,1 637.526,598	5.285
17	585.464,747 637.535,89	18	585.458,466 637.545,993	11.896
19	585.456,502 637.552,238	20	585.457,44 637.560,756	8.569
21	585.458,032 637.564,22	22	585.455,169 637.570,02	6.468
23	585.452,831 637.579,629	24	585.453,405 637.595,732	16.113

Punct început	X / Y	Punct sfârșit	X / Y	Lungime segment (** (m)
12	585.455,761 637.500,447	13	585.460,578 637.505,521	6.996
14	585.473,596 637.518,521	15	585.471,553 637.521,917	3.963
16	585.469,1 637.526,598	17	585.464,747 637.535,89	10.261
18	585.458,466 637.545,993	19	585.456,502 637.552,238	6.547
20	585.457,44 637.560,756	21	585.458,032 637.564,22	3.514
22	585.455,169 637.570,02	23	585.452,831 637.579,629	9.889
24	585.453,405 637.595,732	1	585.445,088 637.600,305	9.491

** Lungimile segmentelor sunt determinate în planul de proiecție Stereo 70 și sunt rotunjite la 1 milimetru.

*** Distanța dintre puncte este formată din segmente cumulate ce sunt mai mici decât valoarea 1 milimetru.

**DATE DESPRE IMOBILUL NR. 8434**

Oficiul de Cadastru și Publicitate Imobiliară NEAMT
Biroul de Cadastru și Publicitate Imobiliară Targu-Neamt

A. Partea I. Descrierea imobilului

TEREN Extravilan

Adresa: Jud. Neamt

Nr. Crt	Nr cadastral Nr. topografic	Suprafața* (mp)	Observații / Referințe
A1		819	Sector cadastral:38 Teren neimprejmuit;

B. Partea II. Proprietari și acte

Inscrieri privitoare la dreptul de proprietate și alte drepturi reale		Referințe
/		
Act Normativ nr. 7, din 13/03/1996 emis de GUVERNUL ROMÂNIEI;		
B1	Inscrierea provizorie, drept de PROPRIETATE, dobandit prin Lege, cota actuala 1/1, cota initiala 1/1 1) COMUNA PIPIRIG, CIF:99999999999999, PROPRIETAR NEIDENTIFICAT	A1

C. Partea III. SARCINI .

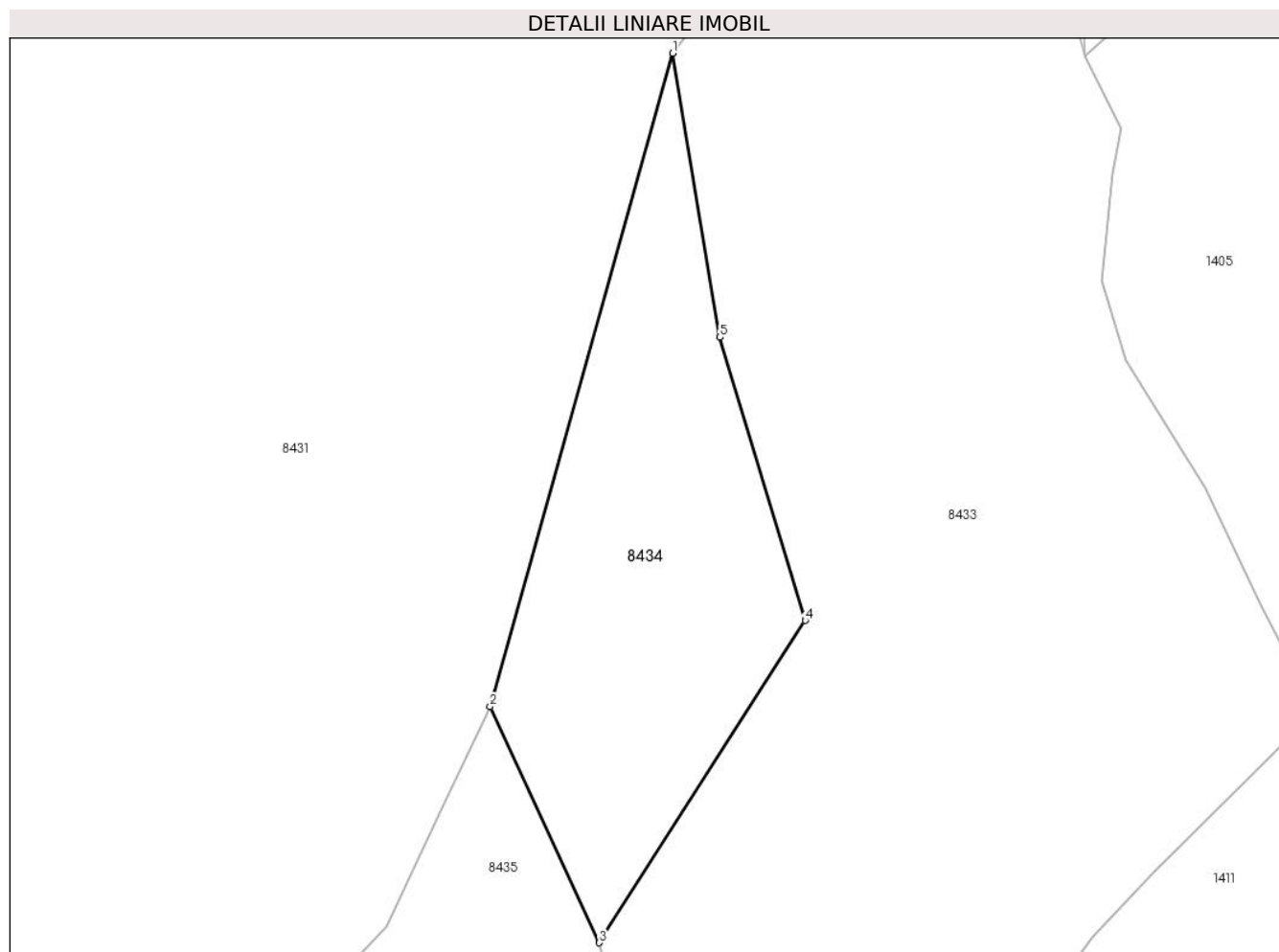
Inscrieri privind dezmembramintele dreptului de proprietate, drepturi reale de garanție și sarcini	Referințe
NU SUNT	

Anexa Nr. 1 La Partea I

Teren

Nr cadastral	Suprafața (mp)*	Observații / Referințe
	819	

* Suprafața este determinată în planul de proiecție Stereo 70.



Date referitoare la teren

Crt	Categorie folosință	Intravilan	Suprafața (mp)	Tarla	Parcelă	Nr. topo	Observații / Referințe
1	faneata	NU	819	-	-	-	

Lungime Segmente

1) Valorile lungimilor segmentelor sunt obținute din proiecție în plan.

Punct început	X / Y	Punct sfârșit	X / Y	Lungime segment (** (m)
1	585.422,653 637.570,2	2	585.408,262 637.518,649	53.522
2	585.408,262 637.518,649	3	585.416,869 637.500,023	20.518
3	585.416,869 637.500,023	4	585.433,127 637.525,456	30.185
4	585.433,127 637.525,456	5	585.426,395 637.547,79	23.327
5	585.426,395 637.547,79	1	585.422,653 637.570,2	22.72

**** Lungimile segmentelor sunt determinate în planul de proiecție Stereo 70 și sunt rotunjite la 1 milimetru.**

***** Distanța dintre puncte este formată din segmente cumulate ce sunt mai mici decât valoarea 1 milimetru.**

**DATE DESPRE IMOBILUL NR. 8435**

Oficiul de Cadastru și Publicitate Imobiliară NEAMT
Biroul de Cadastru și Publicitate Imobiliară Targu-Neamt

A. Partea I. Descrierea imobilului

TEREN Extravilan

Adresa: Jud. Neamt

Nr. Crt	Nr cadastral Nr. topografic	Suprafața* (mp)	Observații / Referințe
A1	51259	Din acte: 3.494 Masurata: 3.500	Sector cadastral:38 Teren imprejmuit;

B. Partea II. Proprietari și acte

Inscrieri privitoare la dreptul de proprietate și alte drepturi reale		Referințe
4332 / 24/02/2014		
Act Notarial nr. 220 - Act de dezmembrare, din 21/02/2014 emis de NP Andronache Laura;		
B1	Se infiinteaza cartea funciara 51259 a imobilului cu numarul cadastral 51259/Pipirig, rezultat din dezmembrarea imobilului cu numarul cadastral 51230 inscris in cartea funciara 51230;	A1
4340 / 24/02/2014		
Act Notarial nr. 222 - partaj voluntar, din 21/02/2014 emis de NP Andronache Laura;		
B9	Intabulare, drept de PROPRIETATE, dobandit prin lesire Din Indiviziune, cota actuala 1/1, cota initiala 1/1 1) GABOR DUMITRU	A1

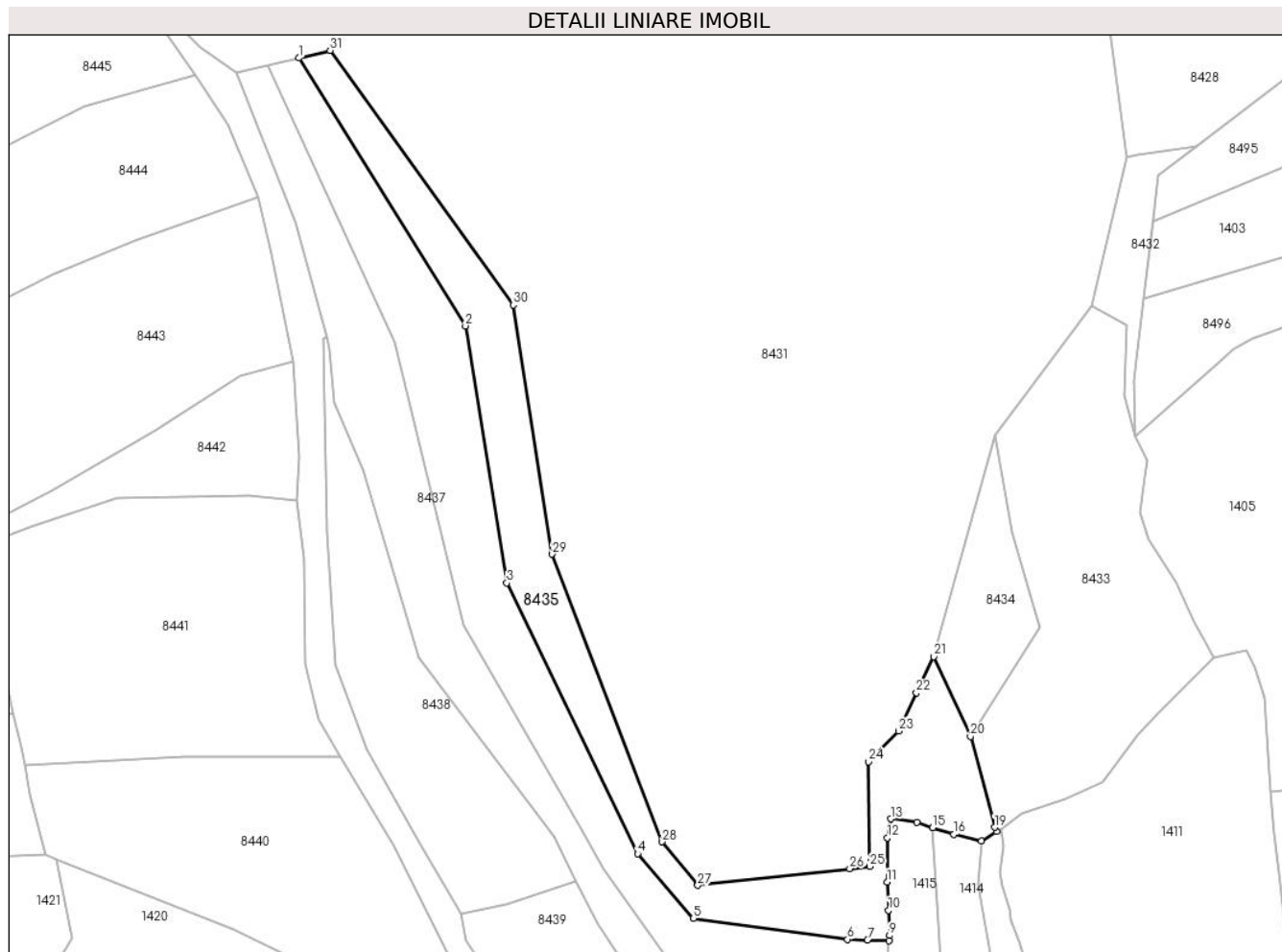
C. Partea III. SARCINI .

Inscrieri privind dezmembramintele dreptului de proprietate, drepturi reale de garanție și sarcini	Referințe
NU SUNT	

Anexa Nr. 1 La Partea I**Teren**

Nr cadastral	Suprafața (mp)*	Observații / Referințe
51259	Din acte: 3.494 Masurata: 3.500	

* Suprafața este determinată în planul de proiecție Stereo 70.

**Date referitoare la teren**

Crt	Categorie folosință	Intravilan	Suprafața (mp)	Tarla	Parcelă	Nr. topo	Observații / Referințe
1	faneata	NU	3.500	-	-	-	Extravilan com. Pipirig, jud. Neamț.

Lungime Segmente

1) Valorile lungimilor segmentelor sunt obținute din proiecție în plan.

Punct început	X / Y	Punct sfârșit	X / Y	Lungime segment (** (m))
1	585.260,437 637.658,096	2	585.299,215 637.595,68	73.481
3	585.308,809 637.535,769	4	585.339,291 637.472,708	70.042
5	585.352,289 637.457,628	6	585.388,228 637.452,787	36.264
7	585.392,876 637.452,605	8	585.397,838 637.452,411	4.966
9	585.397,974 637.453,672	10	585.397,746 637.459,54	5.872

Punct început	X / Y	Punct sfârșit	X / Y	Lungime segment (** (m))
2	585.299,215 637.595,68	3	585.308,809 637.535,769	60.674
4	585.339,291 637.472,708	5	585.352,289 637.457,628	19.909
6	585.388,228 637.452,787	7	585.392,876 637.452,605	4.652
8	585.397,838 637.452,411	9	585.397,974 637.453,672	1.268
10	585.397,746 637.459,54	11	585.397,461 637.466,097	6.563

Punct început	X / Y	Punct sfârșit	X / Y	Lungime segment (** (m)
11	585.397,461 637.466,097	12	585.397,512 637.476,428	10.331
13	585.398,285 637.480,807	14	585.404,404 637.479,969	6.176
15	585.408,047 637.478,796	16	585.412,99 637.477,203	5.193
17	585.419,388 637.475,67	18	585.422,903 637.477,851	4.137
19	585.422,458 637.478,856	20	585.416,869 637.500,023	21.892
21	585.408,262 637.518,649	22	585.404,292 637.510,22	9.317
23	585.400,104 637.501,327	24	585.393,148 637.494,161	9.987
25	585.393,419 637.469,757	26	585.388,751 637.469,244	4.696
27	585.353,296 637.465,344	28	585.345,034 637.475,498	13.091
29	585.319,419 637.542,517	30	585.310,341 637.600,555	58.744
31	585.267,678 637.659,846	1	585.260,437 637.658,096	7.449

Punct început	X / Y	Punct sfârșit	X / Y	Lungime segment (** (m)
12	585.397,512 637.476,428	13	585.398,285 637.480,807	4.447
14	585.404,404 637.479,969	15	585.408,047 637.478,796	3.827
16	585.412,99 637.477,203	17	585.419,388 637.475,67	6.579
18	585.422,903 637.477,851	19	585.422,458 637.478,856	1.099
20	585.416,869 637.500,023	21	585.408,262 637.518,649	20.518
22	585.404,292 637.510,22	23	585.400,104 637.501,327	9.83
24	585.393,148 637.494,161	25	585.393,419 637.469,757	24.406
26	585.388,751 637.469,244	27	585.353,296 637.465,344	35.669
28	585.345,034 637.475,498	29	585.319,419 637.542,517	71.747
30	585.310,341 637.600,555	31	585.267,678 637.659,846	73.045

** Lungimile segmentelor sunt determinate în planul de proiecție Stereo 70 și sunt rotunjite la 1 milimetru.

*** Distanța dintre puncte este formată din segmente cumulate ce sunt mai mici decât valoarea 1 milimetru.

**DATE DESPRE IMOBILUL NR. 8436**

Oficiul de Cadastru și Publicitate Imobiliară NEAMT
Biroul de Cadastru și Publicitate Imobiliară Targu-Neamt

A. Partea I. Descrierea imobilului

TEREN Extravilan

Adresa: Jud. Neamt

Nr. Crt	Nr cadastral Nr. topografic	Suprafața* (mp)	Observații / Referințe
A1	51260	Din acte: 3.493 Masurata: 3.496	Sector cadastral:38 Teren imprejmuit;

B. Partea II. Proprietari și acte

Inscrieri privitoare la dreptul de proprietate și alte drepturi reale		Referințe
4332 / 24/02/2014		
Act Notarial nr. 220 - Act de dezmembrare, din 21/02/2014 emis de NP Andronache Laura;		
B1	Se infiinteaza cartea funciara 51260 a imobilului cu numarul cadastral 51260/Pipirig, rezultat din dezmembrarea imobilului cu numarul cadastral 51230 inscris in cartea funciara 51230;	A1
4338 / 24/02/2014		
Act Notarial nr. 222 - Partaj voluntar, din 24/02/2014 emis de NP Andronache Laura;		
B9	Intabulare, drept de PROPRIETATE, dobandit prin lesire Din Indiviziune, cota actuala 1/1, cota initiala 1/1 1) GABOR NECULAI	A1

C. Partea III. SARCINI .

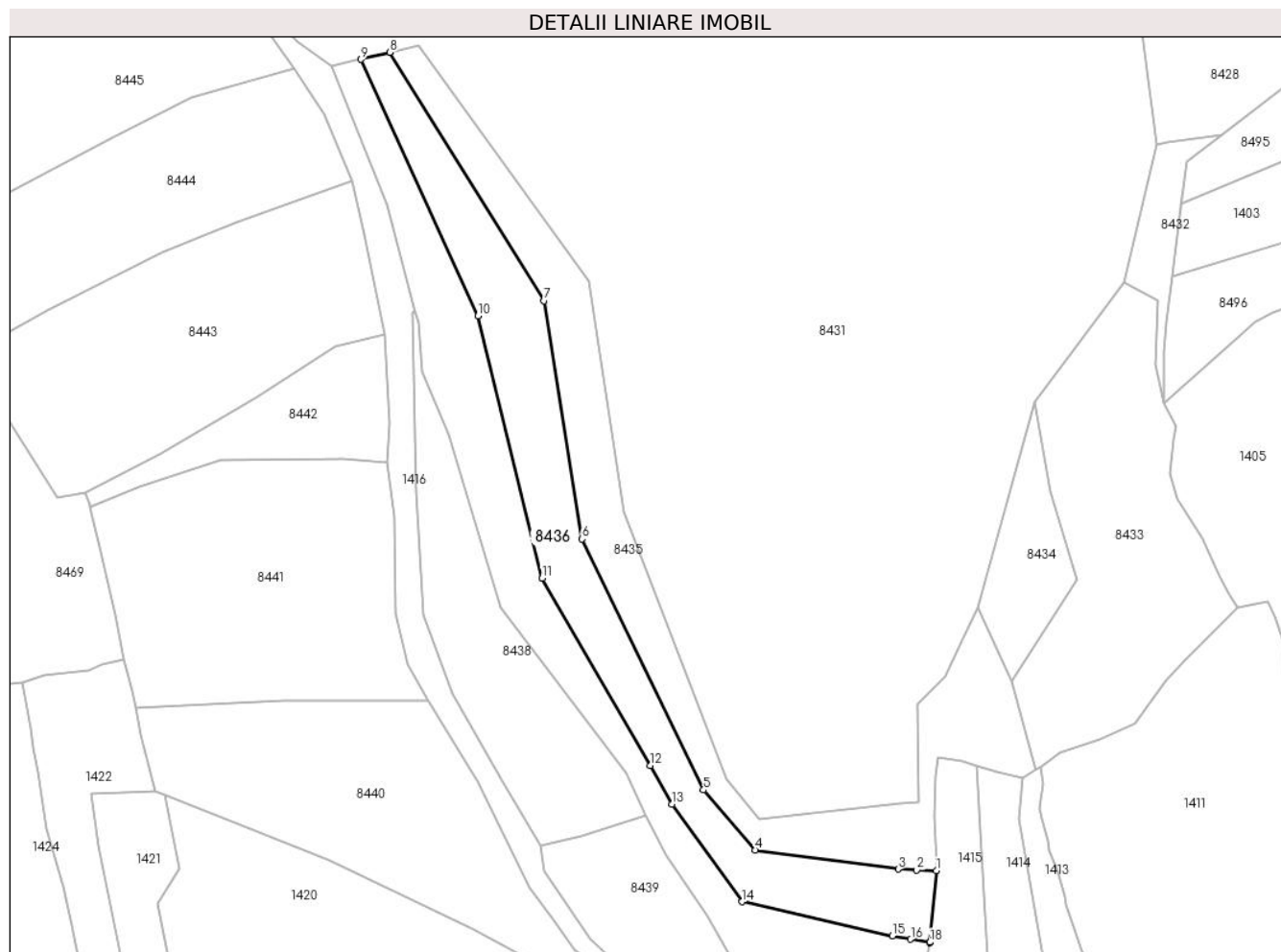
Inscrieri privind dezmembramintele dreptului de proprietate, drepturi reale de garanție și sarcini	Referințe
NU SUNT	

Anexa Nr. 1 La Partea I

Teren

Nr cadastral	Suprafața (mp)*	Observații / Referințe
51260	Din acte: 3.493 Masurata: 3.496	

* Suprafața este determinată în planul de proiecție Stereo 70.



Date referitoare la teren

Crt	Categorie folosință	Intra vilan	Suprafața (mp)	Tarla	Parcelă	Nr. topo	Observații / Referințe
1	faneata	NU	3.496	-	-	-	Extravilan com. Pipirig, jud. Neamț.

Lungime Segmente

1) Valorile lungimilor segmentelor sunt obținute din proiecție în plan.

Punct început	X / Y	Punct sfârșit	X / Y	Lungime segment (** (m)
1	585.397,838 637.452,411	2	585.392,876 637.452,605	4.966
2	585.392,876 637.452,605	3	585.388,228 637.452,787	4.652
3	585.388,228 637.452,787	4	585.352,289 637.457,628	36.264
4	585.352,289 637.457,628	5	585.339,291 637.472,708	19.909
5	585.339,291 637.472,708	6	585.308,809 637.535,769	70.042

Punct început	X / Y	Punct sfârșit	X / Y	Lungime segment (** (m)
6	585.308,809 637.535,769	7	585.299,215 637.595,68	60.674
7	585.299,215 637.595,68	8	585.260,437 637.658,096	73.481
8	585.260,437 637.658,096	9	585.253,196 637.656,345	7.45
9	585.253,196 637.656,345	10	585.282,587 637.591,825	70.899
10	585.282,587 637.591,825	11	585.298,75 637.525,931	67.847
11	585.298,75 637.525,931	12	585.325,961 637.478,829	54.397
12	585.325,961 637.478,829	13	585.331,437 637.469,139	11.13
13	585.331,437 637.469,139	14	585.348,962 637.444,609	30.147
14	585.348,962 637.444,609	15	585.386,769 637.436,033	38.767
15	585.386,769 637.436,033	16	585.391,405 637.435,18	4.714
16	585.391,405 637.435,18	17	585.396,208 637.434,296	4.884
17	585.396,208 637.434,296	18	585.396,232 637.434,446	0.152
18	585.396,232 637.434,446	1	585.397,838 637.452,411	18.037

** Lungimile segmentelor sunt determinate în planul de proiecție Stereo 70 și sunt rotunjite la 1 milimetru.

*** Distanța dintre puncte este formată din segmente cumulate ce sunt mai mici decât valoarea 1 milimetru.

**DATE DESPRE IMOBILUL NR. 8437**

Oficiul de Cadastru și Publicitate Imobiliară NEAMT
 Biroul de Cadastru și Publicitate Imobiliară Targu-Neamt

A. Partea I. Descrierea imobilului

TEREN Extravilan

Adresa: Jud. Neamt

Nr. Crt	Nr cadastral Nr. topografic	Suprafața* (mp)	Observații / Referințe
A1	51261	Din acte: 3.493 Masurata: 3.480	Sector cadastral:38 Teren imprejmuit;

B. Partea II. Proprietari și acte

Inscrieri privitoare la dreptul de proprietate și alte drepturi reale		Referințe
4332 / 24/02/2014		
Act Notarial nr. 220 - Act de dezmembrare, din 21/02/2014 emis de NP Andronache Laura;		
B1	Se infiinteaza cartea funciara 51261 a imobilului cu numarul cadastral 51261/Pipirig, rezultat din dezmembrarea imobilului cu numarul cadastral 51230 inscris in cartea funciara 51230;	A1
4336 / 24/02/2014		
Act Notarial nr. 222 - partaj voluntar, din 21/02/2014 emis de Andronache Laura;		
B9	Intabulare, drept de PROPRIETATE, dobandit prin lesire Din Indiviziune, cota actuala 1/1, cota initiala 1/1 1) GABOR VASILE	A1

C. Partea III. SARCINI .

Inscrieri privind dezmembramintele dreptului de proprietate, drepturi reale de garanție și sarcini	Referințe
NU SUNT	

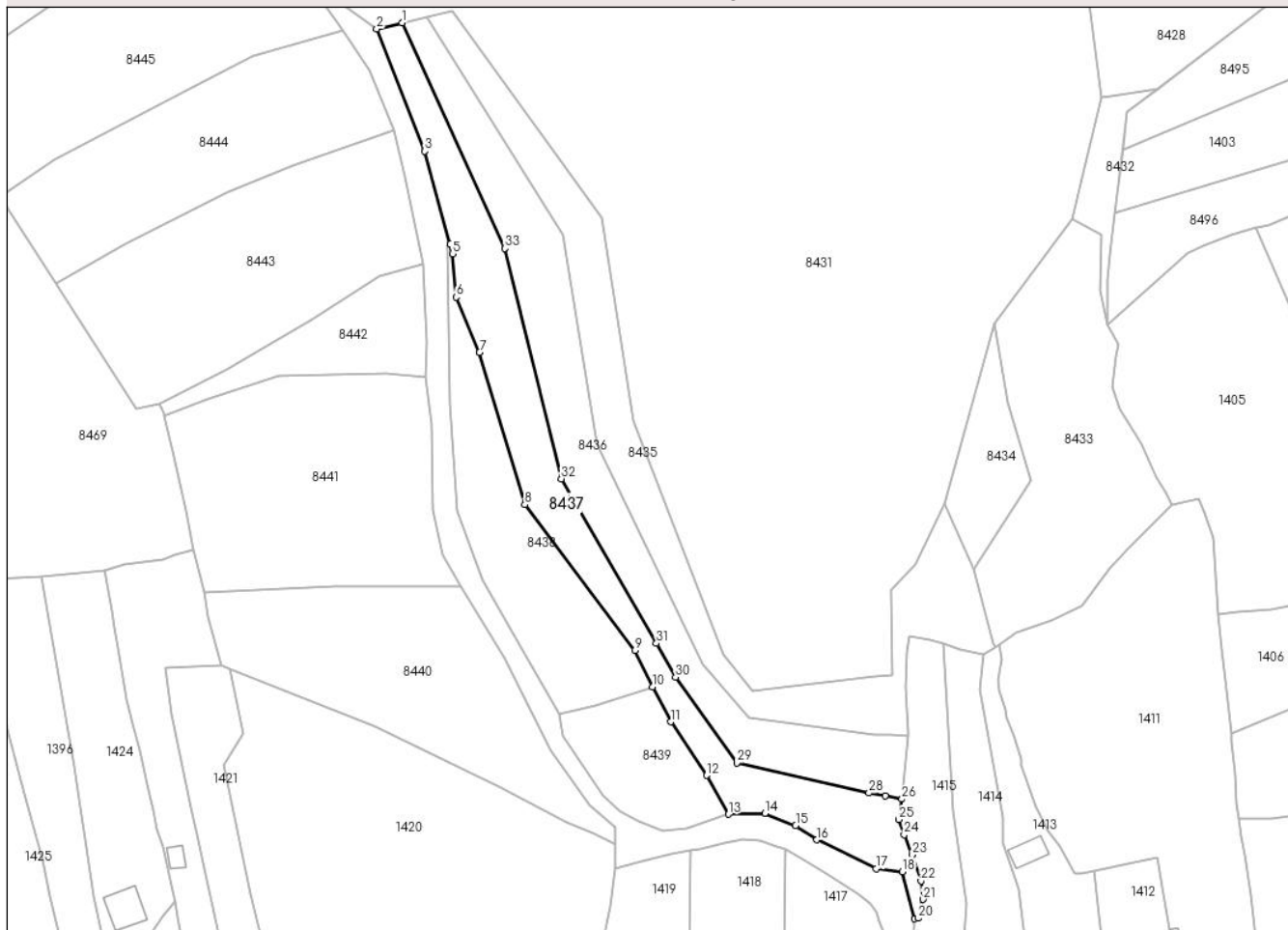
Anexa Nr. 1 La Partea I

Teren

Nr cadastral	Suprafața (mp)*	Observații / Referințe
51261	Din acte: 3.493 Masurata: 3.480	

* Suprafața este determinată în planul de proiecție Stereo 70.

DETALII LINIARE IMOBIL



Date referitoare la teren

Crt	Categorie folosință	Intra vilan	Suprafața (mp)	Tarla	Parcelă	Nr. topo	Observații / Referințe
1	faneata	NU	3.480	-	-	-	Extravilan com. Pipirig, jud. Neamț.

Lungime Segmente

1) Valorile lungimilor segmentelor sunt obținute din proiecție în plan.

Punct început	X / Y	Punct sfârșit	X / Y	Lungime segment (** (m)
1	585.253,196 637.656,345	2	585.245,935 637.654,589	7.47
3	585.259,712 637.619,635	4	585.266,898 637.592,966	27.62
5	585.267,628 637.590,258	6	585.268,615 637.577,84	12.457
7	585.275,359 637.562,091	8	585.288,302 637.518,515	45.458
9	585.319,886 637.476,863	10	585.324,822 637.466,362	11.603

Punct început	X / Y	Punct sfârșit	X / Y	Lungime segment (** (m)
2	585.245,935 637.654,589	3	585.259,712 637.619,635	37.571
4	585.266,898 637.592,966	5	585.267,628 637.590,258	2.805
6	585.268,615 637.577,84	7	585.275,359 637.562,091	17.132
8	585.288,302 637.518,515	9	585.319,886 637.476,863	52.273
10	585.324,822 637.466,362	11	585.330,05 637.456,388	11.261

Punct început	X / Y	Punct sfârșit	X / Y	Lungime segment (** (m)
11	585.330,05 637.456,388	12	585.340,295 637.441,086	18.415
13	585.346,572 637.429,965	14	585.356,993 637.430,254	10.425
15	585.365,8 637.426,706	16	585.371,86 637.422,637	7.299
17	585.388,804 637.414,39	18	585.396,379 637.413,527	7.624
19	585.399,757 637.400,045	20	585.400,848 637.400,211	1.104
21	585.402,229 637.405,588	22	585.401,667 637.410,868	5.31
23	585.399,2 637.418,326	24	585.396,832 637.424,066	6.209
25	585.395,293 637.428,443	26	585.396,208 637.434,296	5.924
27	585.391,405 637.435,18	28	585.386,769 637.436,033	4.714
29	585.348,962 637.444,609	30	585.331,437 637.469,139	30.147
31	585.325,961 637.478,829	32	585.298,75 637.525,931	54.397
33	585.282,587 637.591,825	1	585.253,196 637.656,345	70.899

Punct început	X / Y	Punct sfârșit	X / Y	Lungime segment (** (m)
12	585.340,295 637.441,086	13	585.346,572 637.429,965	12.77
14	585.356,993 637.430,254	15	585.365,8 637.426,706	9.495
16	585.371,86 637.422,637	17	585.388,804 637.414,39	18.844
18	585.396,379 637.413,527	19	585.399,757 637.400,045	13.899
20	585.400,848 637.400,211	21	585.402,229 637.405,588	5.552
22	585.401,667 637.410,868	23	585.399,2 637.418,326	7.855
24	585.396,832 637.424,066	25	585.395,293 637.428,443	4.64
26	585.396,208 637.434,296	27	585.391,405 637.435,18	4.884
28	585.386,769 637.436,033	29	585.348,962 637.444,609	38.767
30	585.331,437 637.469,139	31	585.325,961 637.478,829	11.13
32	585.298,75 637.525,931	33	585.282,587 637.591,825	67.847

** Lungimile segmentelor sunt determinate în planul de proiecție Stereo 70 și sunt rotunjite la 1 milimetru.

*** Distanța dintre puncte este formată din segmente cumulate ce sunt mai mici decât valoarea 1 milimetru.

**DATE DESPRE IMOBILUL NR. 8438**

Oficiul de Cadastru și Publicitate Imobiliară NEAMT
Biroul de Cadastru și Publicitate Imobiliară Targu-Neamt

A. Partea I. Descrierea imobilului

TEREN Extravilan

Adresa: Jud. Neamt

Nr. Crt	Nr cadastral Nr. topografic	Suprafața* (mp)	Observații / Referințe
A1		2.333	Sector cadastral:38 Teren imprejmuit;

B. Partea II. Proprietari și acte

Inscrieri privitoare la dreptul de proprietate și alte drepturi reale		Referințe
/		
Act Normativ nr. 7, din 13/03/1996 emis de GUVERNUL ROMÂNIEI;		
B1	Inscrierea provizorie, drept de PROPRIETATE, dobandit prin Lege, cota actuala 1/1, cota initiala 1/1 1) COMUNA PIPIRIG, CIF:99999999999999, PROPRIETAR NEIDENTIFICAT	A1

C. Partea III. SARCINI .

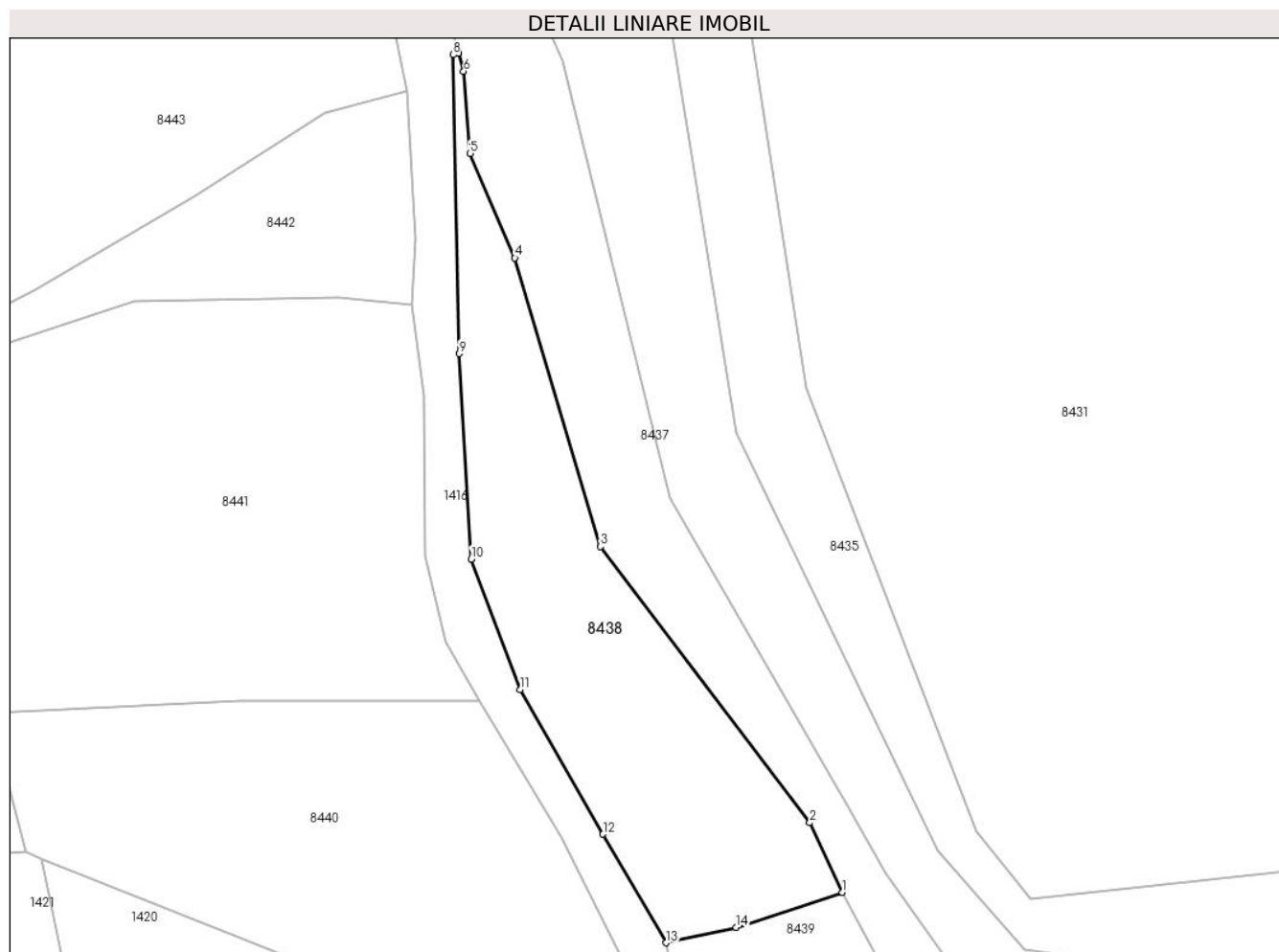
Inscrieri privind dezmembramintele dreptului de proprietate, drepturi reale de garanție și sarcini	Referințe
NU SUNT	

Anexa Nr. 1 La Partea I

Teren

Nr cadastral	Suprafața (mp)*	Observații / Referințe
	2.333	

* Suprafața este determinată în planul de proiecție Stereo 70.



Date referitoare la teren

Crt	Categorie folosință	Intravilan	Suprafața (mp)	Tarla	Parcelă	Nr. topo	Observații / Referințe
1	faneata	NU	1.273	-	-	-	
2	padure	NU	1.060	-	-	-	

Lungime Segmente

1) Valorile lungimilor segmentelor sunt obținute din proiecție în plan.

Punct început	X / Y	Punct sfârșit	X / Y	Lungime segment (** (m)
1	585.324,822 637.466,362	2	585.319,886 637.476,863	11.603
2	585.319,886 637.476,863	3	585.288,302 637.518,515	52.273
3	585.288,302 637.518,515	4	585.275,359 637.562,091	45.458
4	585.275,359 637.562,091	5	585.268,615 637.577,84	17.132

Punct început	X / Y	Punct sfârșit	X / Y	Lungime segment (** (m)
5	585.268,615 637.577,84	6	585.267,628 637.590,258	12.457
6	585.267,628 637.590,258	7	585.266,898 637.592,966	2.805
7	585.266,898 637.592,966	8	585.266,016 637.592,728	0.914
8	585.266,016 637.592,728	9	585.266,938 637.547,651	45.086
9	585.266,938 637.547,651	10	585.268,791 637.516,622	31.084
10	585.268,791 637.516,622	11	585.276,176 637.496,975	20.989
11	585.276,176 637.496,975	12	585.288,678 637.475,139	25.162
12	585.288,678 637.475,139	13	585.298,19 637.458,744	18.955
13	585.298,19 637.458,744	14	585.308,754 637.461,082	10.82
14	585.308,754 637.461,082	1	585.324,822 637.466,362	16.913

** Lungimile segmentelor sunt determinate în planul de proiecție Stereo 70 și sunt rotunjite la 1 milimetru.

*** Distanța dintre puncte este formată din segmente cumulate ce sunt mai mici decât valoarea 1 milimetru.

**DATE DESPRE IMOBILUL NR. 8439**

Oficiul de Cadastru și Publicitate Imobiliară NEAMT
Biroul de Cadastru și Publicitate Imobiliară Targu-Neamt

A. Partea I. Descrierea imobilului

TEREN Extravilan

Adresa: Jud. Neamt

Nr. Crt	Nr cadastral Nr. topografic	Suprafața* (mp)	Observații / Referințe
A1		1.128	Sector cadastral:38 Teren neimprejmuit;

B. Partea II. Proprietari și acte

Inscrieri privitoare la dreptul de proprietate și alte drepturi reale	Referințe
/	
Act Administrativ nr. 4468, din 10/03/2023 emis de PRIMĂRIA COMUNEI PIPIRIG;	
B1	A1
Inscrierea posesiei, drept de PROPRIETATE, dobandit prin Lege, cota actuala 1/1, cota initiala 1/1 1) DOLHESCU GHEORGHIA	

C. Partea III. SARCINI .

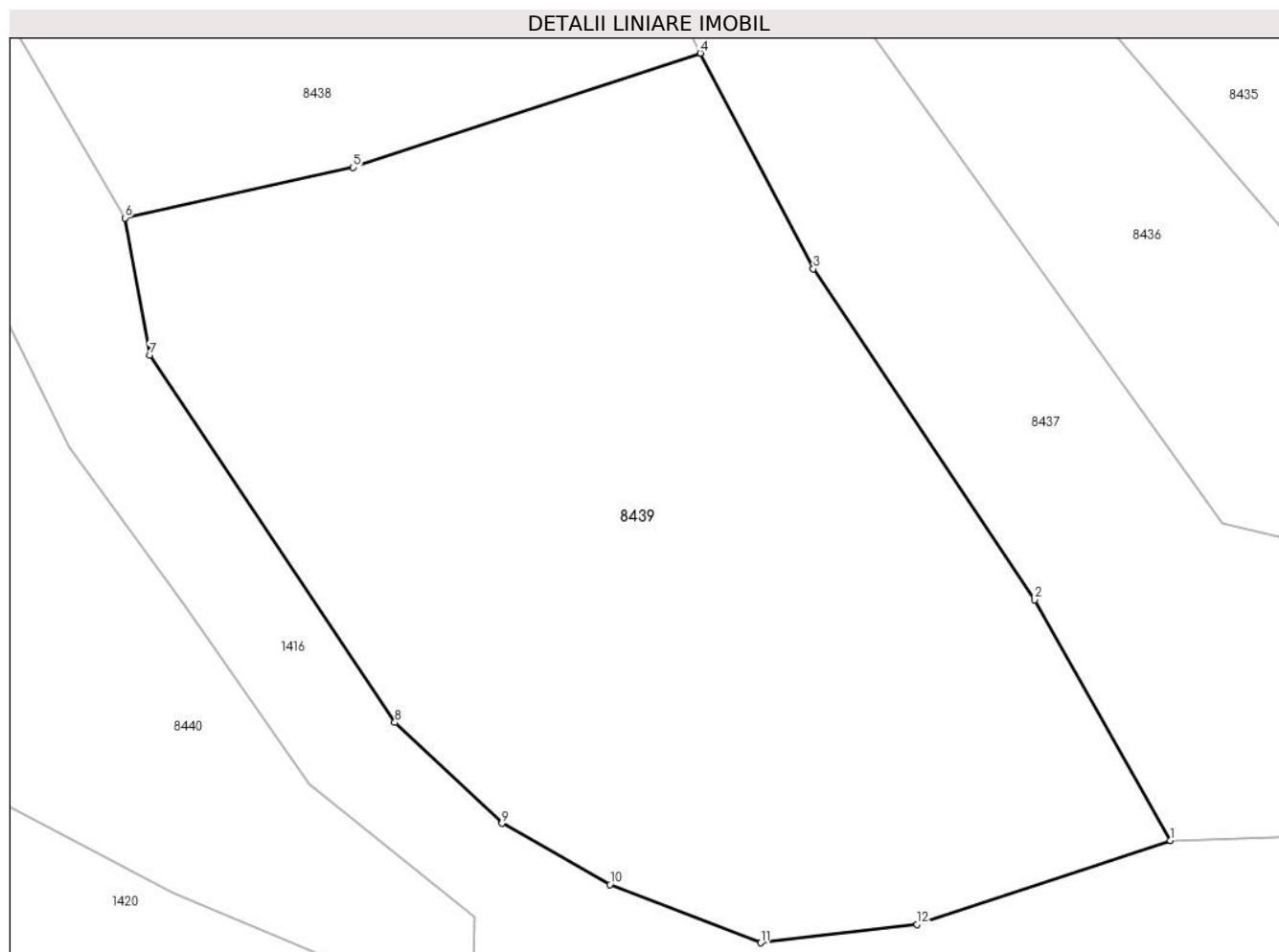
Inscrieri privind dezmembramintele dreptului de proprietate, drepturi reale de garanție și sarcini	Referințe
NU SUNT	

Anexa Nr. 1 La Partea I

Teren

Nr cadastral	Suprafața (mp)*	Observații / Referințe
	1.128	

* Suprafața este determinată în planul de proiecție Stereo 70.



Date referitoare la teren

Crt	Categorie folosință	Intra vilan	Suprafața (mp)	Tarla	Parcelă	Nr. topo	Observații / Referințe
1	faneata	NU	1.128	-	-	-	

Lungime Segmente

1) Valorile lungimilor segmentelor sunt obținute din proiecție în plan.

Punct început	X / Y	Punct sfârșit	X / Y	Lungime segment (** (m)
1	585.346,572 637.429,965	2	585.340,295 637.441,086	12.77
2	585.340,295 637.441,086	3	585.330,05 637.456,388	18.415
3	585.330,05 637.456,388	4	585.324,822 637.466,362	11.261
4	585.324,822 637.466,362	5	585.308,754 637.461,082	16.913
5	585.308,754 637.461,082	6	585.298,19 637.458,744	10.82

Punct început	X / Y	Punct sfârșit	X / Y	Lungime segment (** (m)
6	585.298,19 637.458,744	7	585.299,33 637.452,404	6.442
7	585.299,33 637.452,404	8	585.310,681 637.435,42	20.428
8	585.310,681 637.435,42	9	585.315,642 637.430,75	6.813
9	585.315,642 637.430,75	10	585.320,633 637.427,924	5.736
10	585.320,633 637.427,924	11	585.327,61 637.425,228	7.48
11	585.327,61 637.425,228	12	585.334,838 637.426,073	7.277
12	585.334,838 637.426,073	1	585.346,572 637.429,965	12.363

** Lungimile segmentelor sunt determinate în planul de proiecție Stereo 70 și sunt rotunjite la 1 milimetru.

*** Distanța dintre puncte este formată din segmente cumulate ce sunt mai mici decât valoarea 1 milimetru.

**DATE DESPRE IMOBILUL NR. 8495**

Oficiul de Cadastru și Publicitate Imobiliară NEAMT
Biroul de Cadastru și Publicitate Imobiliară Targu-Neamt

A. Partea I. Descrierea imobilului

TEREN Necunoscut

Adresa: Loc. Stâncă, Jud. Neamt, si extravilan UAT Pipirig

Nr. Crt	Nr cadastral Nr. topografic	Suprafața* (mp)	Observații / Referințe
A1		3.600	Sector cadastral:38 Teren neimprejmuit;

B. Partea II. Proprietari și acte

Inscrieri privitoare la dreptul de proprietate și alte drepturi reale		Referințe
/		
Act Administrativ nr. 2767, din 13/02/2023 emis de PRIMĂRIA COMUNEI PIPIRIG;		
B1	Inscrierea posesiei, drept de PROPRIETATE, dobandit prin Lege, cota actuala 1/1, cota initiala 1/1 1) POPA CONSTANTIN 2) POPA MARIANA, - soti	A1

C. Partea III. SARCINI .

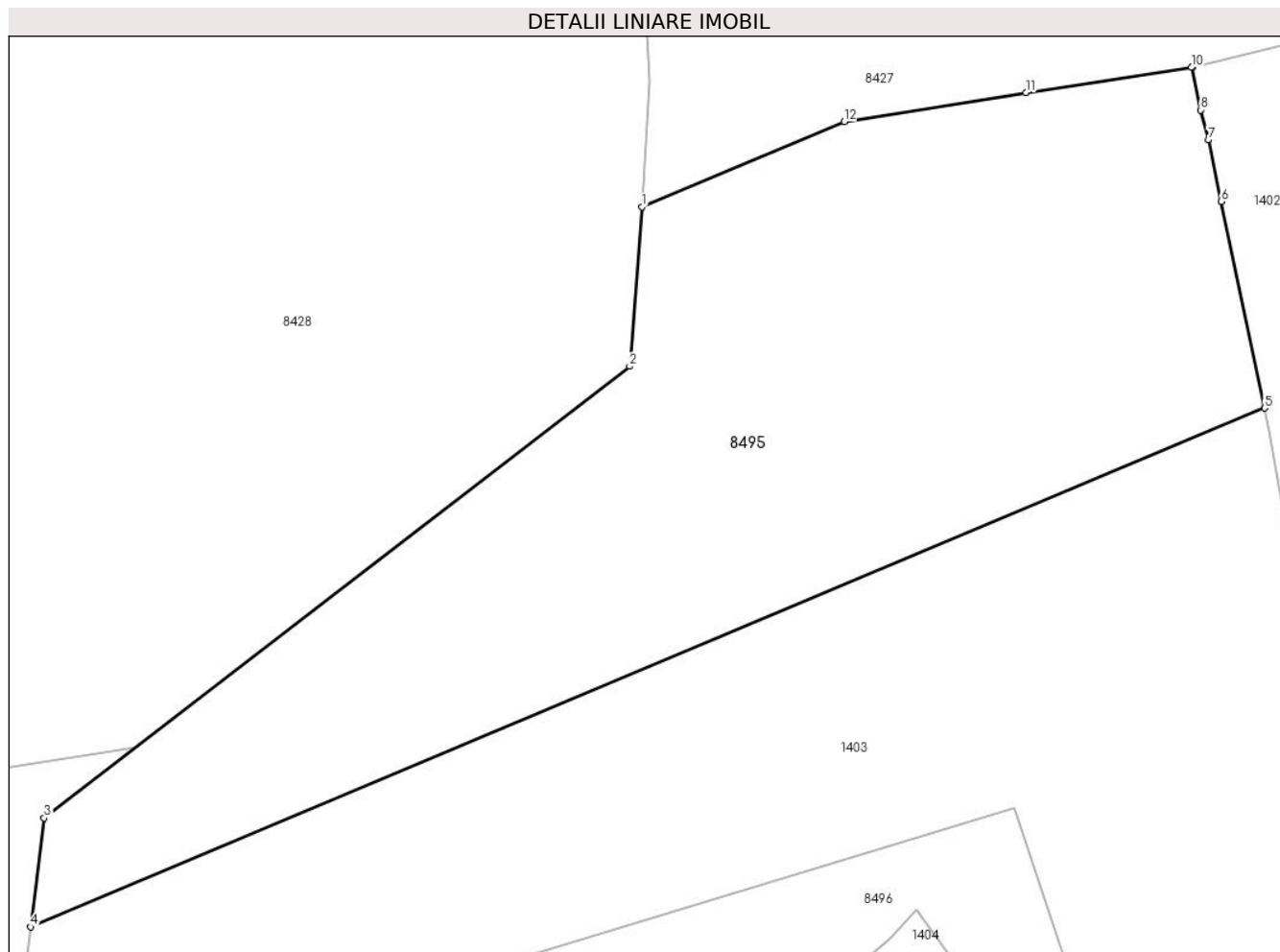
Inscrieri privind dezmembramintele dreptului de proprietate, drepturi reale de garanție și sarcini	Referințe
NU SUNT	

Anexa Nr. 1 La Partea I

Teren

Nr cadastral	Suprafața (mp)*	Observații / Referințe
	3.600	

* Suprafața este determinată în planul de proiecție Stereo 70.



Date referitoare la teren

Crt	Categorie folosință	Intra vilan	Suprafața (mp)	Tarla	Parcelă	Nr. topo	Observații / Referințe
1	faneata	DA	2.272	-	-	-	
2	faneata	NU	1.328	-	-	-	

Lungime Segmente

1) Valorile lungimilor segmentelor sunt obținute din proiecție în plan.

Punct început	X / Y	Punct sfârșit	X / Y	Lungime segment (** (m)
1	585.519,039 637.690,224	2	585.517,833 637.674,676	15.595
2	585.517,833 637.674,676	3	585.460,703 637.630,657	72.121
3	585.460,703 637.630,657	4	585.459,387 637.620,038	10.7
4	585.459,387 637.620,038	5	585.579,809 637.670,617	130.613

Punct început	X / Y	Punct sfârșit	X / Y	Lungime segment (** (m)
5	585.579,809 637.670,617	6	585.575,544 637.690,751	20.581
6	585.575,544 637.690,751	7	585.574,308 637.696,778	6.152
7	585.574,308 637.696,778	8	585.573,556 637.699,664	2.982
8	585.573,556 637.699,664	9	585.572,746 637.703,826	4.24
9	585.572,746 637.703,826	10	585.572,648 637.703,802	0.101
10	585.572,648 637.703,802	11	585.556,502 637.701,359	16.33
11	585.556,502 637.701,359	12	585.538,789 637.698,519	17.939
12	585.538,789 637.698,519	1	585.519,039 637.690,224	21.421

** Lungimile segmentelor sunt determinate în planul de proiecție Stereo 70 și sunt rotunjite la 1 milimetru.

*** Distanța dintre puncte este formată din segmente cumulate ce sunt mai mici decât valoarea 1 milimetru.

**DATE DESPRE IMOBILUL NR. 8496**

Oficiul de Cadastru și Publicitate Imobiliară NEAMT
Biroul de Cadastru și Publicitate Imobiliară Targu-Neamt

A. Partea I. Descrierea imobilului

TEREN Necunoscut

Adresa: Loc. Stâncă, Jud. Neamt, si extravilan UAT Pipirig

Nr. Crt	Nr cadastral Nr. topografic	Suprafața* (mp)	Observații / Referințe
A1		2.209	Sector cadastral:38 Teren neimprejmuit;

B. Partea II. Proprietari și acte

Inscrieri privitoare la dreptul de proprietate și alte drepturi reale		Referințe
/		
Act Normativ nr. 7, din 13/03/1996 emis de GUVERNUL ROMANIEI;		
B1	Inscrierea provizorie, drept de PROPRIETATE, dobandit prin Lege, cota actuala 1/1, cota initiala 1/1 1) COMUNA PIPIRIG, CIF:99999999999999, PROPRIETAR NEIDENTIFICAT	A1

C. Partea III. SARCINI .

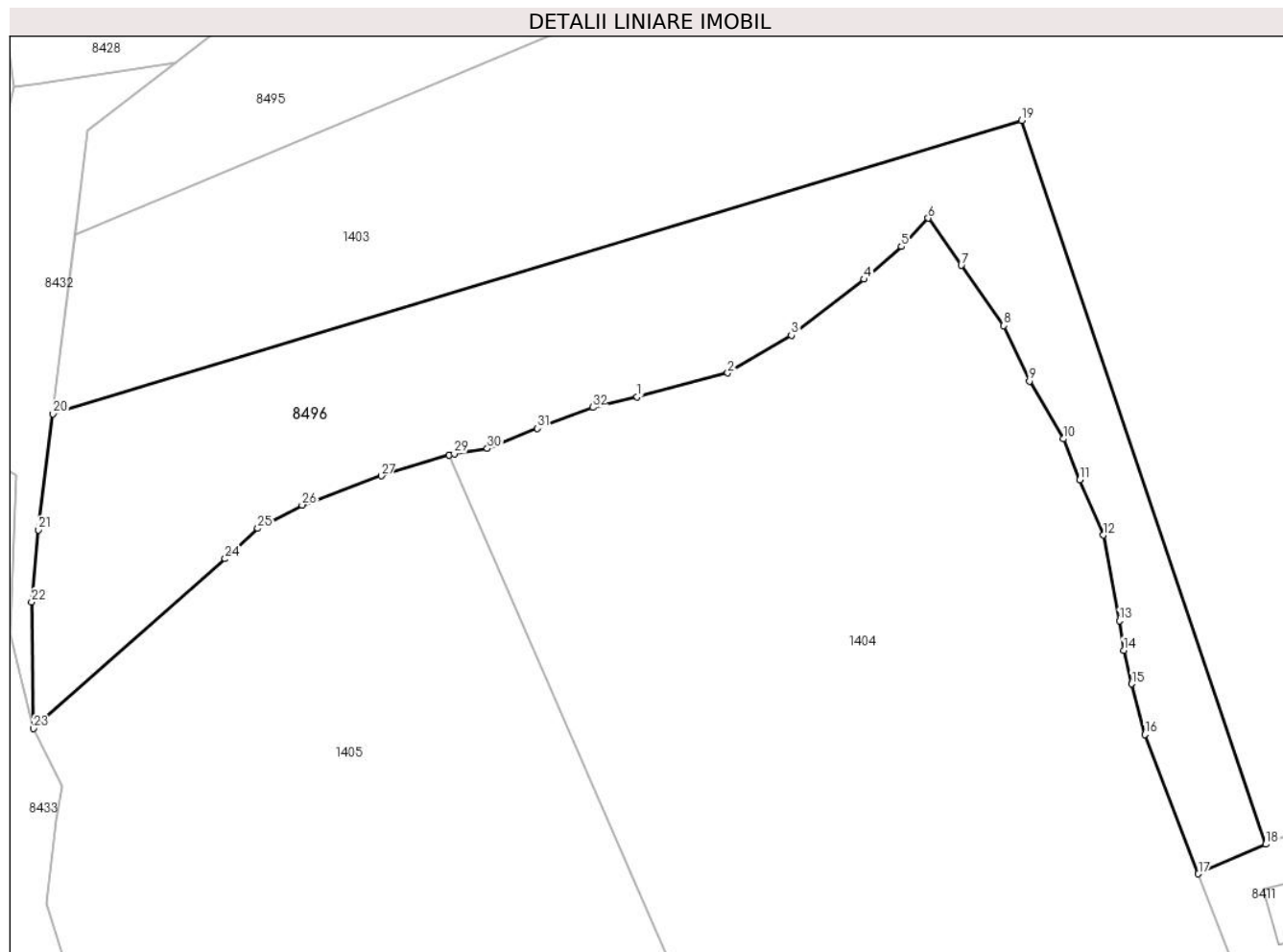
Inscrieri privind dezmembramintele dreptului de proprietate, drepturi reale de garanție și sarcini	Referințe
NU SUNT	

Anexa Nr. 1 La Partea I

Teren

Nr cadastral	Suprafața (mp)*	Observații / Referințe
	2.209	

* Suprafața este determinată în planul de proiecție Stereo 70.



Date referitoare la teren

Crt	Categorie folosință	Intravilan	Suprafața (mp)	Tarla	Parcelă	Nr. topo	Observații / Referințe
1	faneata	DA	1.020	-	-	-	
2	faneata	NU	1.189	-	-	-	

Lungime Segmente

1) Valorile lungimilor segmentelor sunt obținute din proiecție în plan.

Punct început	X / Y	Punct sfârșit	X / Y	Lungime segment (** (m)
1	585.516,385 637.603,626	2	585.525,562 637.606,032	9.487
3	585.532,013 637.609,859	4	585.539,394 637.615,529	9.307
5	585.543,183 637.618,857	6	585.545,885 637.621,721	3.937
7	585.549,247 637.616,956	8	585.553,563 637.610,834	7.49

Punct început	X / Y	Punct sfârșit	X / Y	Lungime segment (** (m)
2	585.525,562 637.606,032	3	585.532,013 637.609,859	7.501
4	585.539,394 637.615,529	5	585.543,183 637.618,857	5.043
6	585.545,885 637.621,721	7	585.549,247 637.616,956	5.832
8	585.553,563 637.610,834	9	585.556,164 637.605,219	6.188

Punct început	X / Y	Punct sfârșit	X / Y	Lungime segment (** (m)
9	585.556,164 637.605,219	10	585.559,613 637.599,366	6.794
11	585.561,264 637.595,212	12	585.563,663 637.589,614	6.09
13	585.565,277 637.580,934	14	585.565,715 637.577,961	3.005
15	585.566,527 637.574,547	16	585.567,86 637.569,413	5.304
17	585.573,288 637.555,304	18	585.580,128 637.558,306	7.47
19	585.555,352 637.631,633	20	585.457,14 637.601,902	102.613
21	585.455,685 637.590,152	22	585.454,98 637.582,853	7.333
23	585.455,169 637.570,02	24	585.474,607 637.587,221	25.956
25	585.477,92 637.590,298	26	585.482,413 637.592,662	5.077
27	585.490,439 637.595,627	28	585.497,306 637.597,713	7.177
29	585.497,837 637.597,874	30	585.501,189 637.598,394	3.392
31	585.506,273 637.600,44	32	585.511,869 637.602,549	5.98

Punct început	X / Y	Punct sfârșit	X / Y	Lungime segment (** (m)
10	585.559,613 637.599,366	11	585.561,264 637.595,212	4.47
12	585.563,663 637.589,614	13	585.565,277 637.580,934	8.829
14	585.565,715 637.577,961	15	585.566,527 637.574,547	3.509
16	585.567,86 637.569,413	17	585.573,288 637.555,304	15.117
18	585.580,128 637.558,306	19	585.555,352 637.631,633	77.4
20	585.457,14 637.601,902	21	585.455,685 637.590,152	11.84
22	585.454,98 637.582,853	23	585.455,169 637.570,02	12.834
24	585.474,607 637.587,221	25	585.477,92 637.590,298	4.521
26	585.482,413 637.592,662	27	585.490,439 637.595,627	8.556
28	585.497,306 637.597,713	29	585.497,837 637.597,874	0.555
30	585.501,189 637.598,394	31	585.506,273 637.600,44	5.48
32	585.511,869 637.602,549	1	585.516,385 637.603,626	4.643

** Lungimile segmentelor sunt determinate în planul de proiecție Stereo 70 și sunt rotunjite la 1 milimetru.

*** Distanța dintre puncte este formată din segmente cumulate ce sunt mai mici decât valoarea 1 milimetru.

