

**DATE DESPRE IMOBILUL NR. 2044**

Oficiul de Cadastru și Publicitate Imobiliară NEAMT
Biroul de Cadastru și Publicitate Imobiliară Targu-Neamt

A. Partea I. Descrierea imobilului

TEREN Intravilan

Adresa: Loc. Pâtâligeni, Str Morarului, Jud. Neamt

Nr. Crt	Nr cadastral Nr. topografic	Suprafața* (mp)	Observații / Referințe
A1		2.178	Sector cadastral:115 Teren neimprejmuit;

B. Partea II. Proprietari și acte

Inscrieri privitoare la dreptul de proprietate și alte drepturi reale		Referințe
/		
Act Administrativ nr. 674, din 18/01/2023 emis de PRIMĂRIA COMUNEI PIPIRIG;		
B1	Inscrierea posesiei, drept de PROPRIETATE, dobandit prin Lege, cota actuala 1/1, cota initiala 1/1 1) ANISTOROAE ADRIAN	A1

C. Partea III. SARCINI .

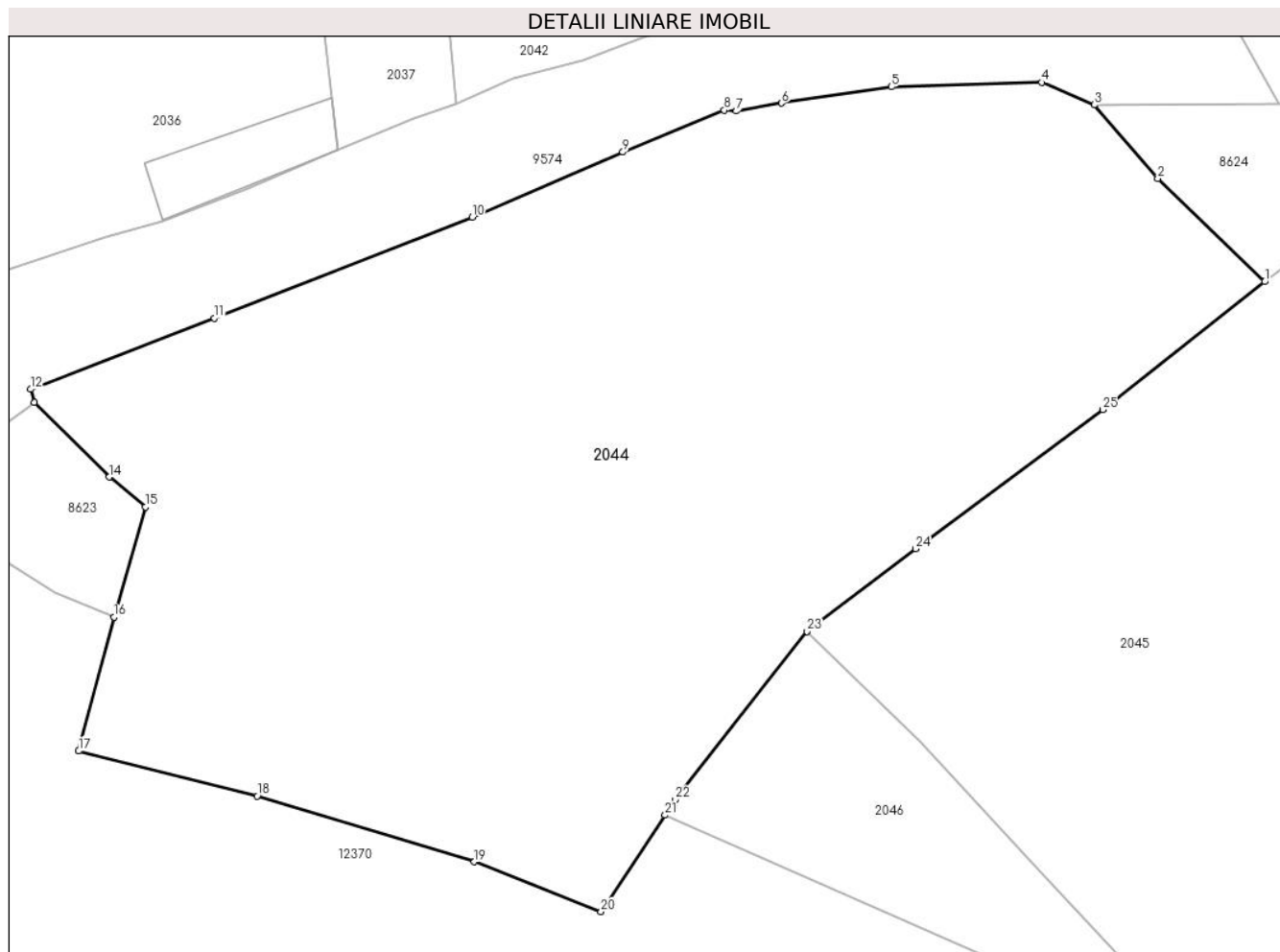
Inscrieri privind dezmembramintele dreptului de proprietate, drepturi reale de garanție și sarcini	Referințe
NU SUNT	

Anexa Nr. 1 La Partea I

Teren

Nr cadastral	Suprafața (mp)*	Observații / Referințe
	2.178	

* Suprafața este determinată în planul de proiecție Stereo 70.



Date referitoare la teren

Crt	Categorie folosință	Intra vilan	Suprafața (mp)	Tarla	Parcelă	Nr. topo	Observații / Referințe
1	faneata	DA	2.178	-	-	-	

Lungime Segmente

1) Valorile lungimilor segmentelor sunt obținute din proiecție în plan.

Punct început	X / Y	Punct sfârșit	X / Y	Lungime segment (** (m)
1	584.191,729 636.987,59	2	584.185,086 636.993,983	9.22
3	584.181,139 636.998,558	4	584.177,875 636.999,955	3.55
5	584.168,536 636.999,676	6	584.161,719 636.998,662	6.892
7	584.158,909 636.998,173	8	584.158,168 636.998,228	0.743
9	584.151,872 636.995,629	10	584.142,508 636.991,597	10.195

Punct început	X / Y	Punct sfârșit	X / Y	Lungime segment (** (m)
2	584.185,086 636.993,983	3	584.181,139 636.998,558	6.042
4	584.177,875 636.999,955	5	584.168,536 636.999,676	9.343
6	584.161,719 636.998,662	7	584.158,909 636.998,173	2.852
8	584.158,168 636.998,228	9	584.151,872 636.995,629	6.811
10	584.142,508 636.991,597	11	584.126,5 636.985,323	17.194

Punct început	X / Y	Punct sfârșit	X / Y	Lungime segment (** (m)
11	584.126,5 636.985,323	12	584.115,091 636.980,916	12.231
13	584.115,302 636.980,102	14	584.119,973 636.975,477	6.573
15	584.122,21 636.973,61	16	584.120,256 636.966,789	7.095
17	584.118,071 636.958,474	18	584.129,152 636.955,691	11.425
19	584.142,643 636.951,607	20	584.150,514 636.948,506	8.46
21	584.154,485 636.954,502	22	584.155,124 636.955,467	1.157
23	584.163,308 636.965,899	24	584.170,052 636.971,019	8.467
25	584.181,68 636.979,651	1	584.191,729 636.987,59	12.807

Punct început	X / Y	Punct sfârșit	X / Y	Lungime segment (** (m)
12	584.115,091 636.980,916	13	584.115,302 636.980,102	0.841
14	584.119,973 636.975,477	15	584.122,21 636.973,61	2.914
16	584.120,256 636.966,789	17	584.118,071 636.958,474	8.597
18	584.129,152 636.955,691	19	584.142,643 636.951,607	14.096
20	584.150,514 636.948,506	21	584.154,485 636.954,502	7.192
22	584.155,124 636.955,467	23	584.163,308 636.965,899	13.259
24	584.170,052 636.971,019	25	584.181,68 636.979,651	14.482

** Lungimile segmentelor sunt determinate în planul de proiecție Stereo 70 și sunt rotunjite la 1 milimetru.

*** Distanța dintre puncte este formată din segmente cumulate ce sunt mai mici decât valoarea 1 milimetru.

**DATE DESPRE IMOBILUL NR. 2045**

Oficiul de Cadastru și Publicitate Imobiliară NEAMT
Biroul de Cadastru și Publicitate Imobiliară Targu-Neamt

A. Partea I. Descrierea imobilului

TEREN Intravilan

Adresa: Loc. Pâtâligeni, Str I.P.F. Patriarh Nicodim, Jud. Neamt

Nr. Crt	Nr cadastral Nr. topografic	Suprafața* (mp)	Observații / Referințe
A1		1.570	Sector cadastral:115 Teren neimpregmuit;

Construcții

Crt	Nr cadastral Nr. topografic	Adresa	Observații / Referințe
A1.1		Loc. Pâtâligeni, Str I.P.F. Patriarh Nicodim, Jud. Neamt	Nr. niveluri:1; S. construita la sol:24 mp;

B. Partea II. Proprietari și acte

Inscrieri privitoare la dreptul de proprietate și alte drepturi reale		Referințe
/		
Act Administrativ nr. 16464, din 08/12/2022 emis de PRIMĂRIA COMUNEI PIPIRIG;		
B1	Inscrierea posesiei, drept de PROPRIETATE, dobandit prin Lege, cota actuala 1/1, cota initiala 1/1 1) SURDU VASILE 2) SURDU SAVINA	A1
Act Administrativ nr. 7709, din 27/04/2023 emis de PRIMĂRIA COMUNEI PIPIRIG;		
B2	Intabulare, drept de PROPRIETATE, dobandit prin Lege, cota actuala 1/1, cota initiala 1/1 1) SURDU VASILE 2) SURDU SAVINA	A1.1

C. Partea III. SARCINI .

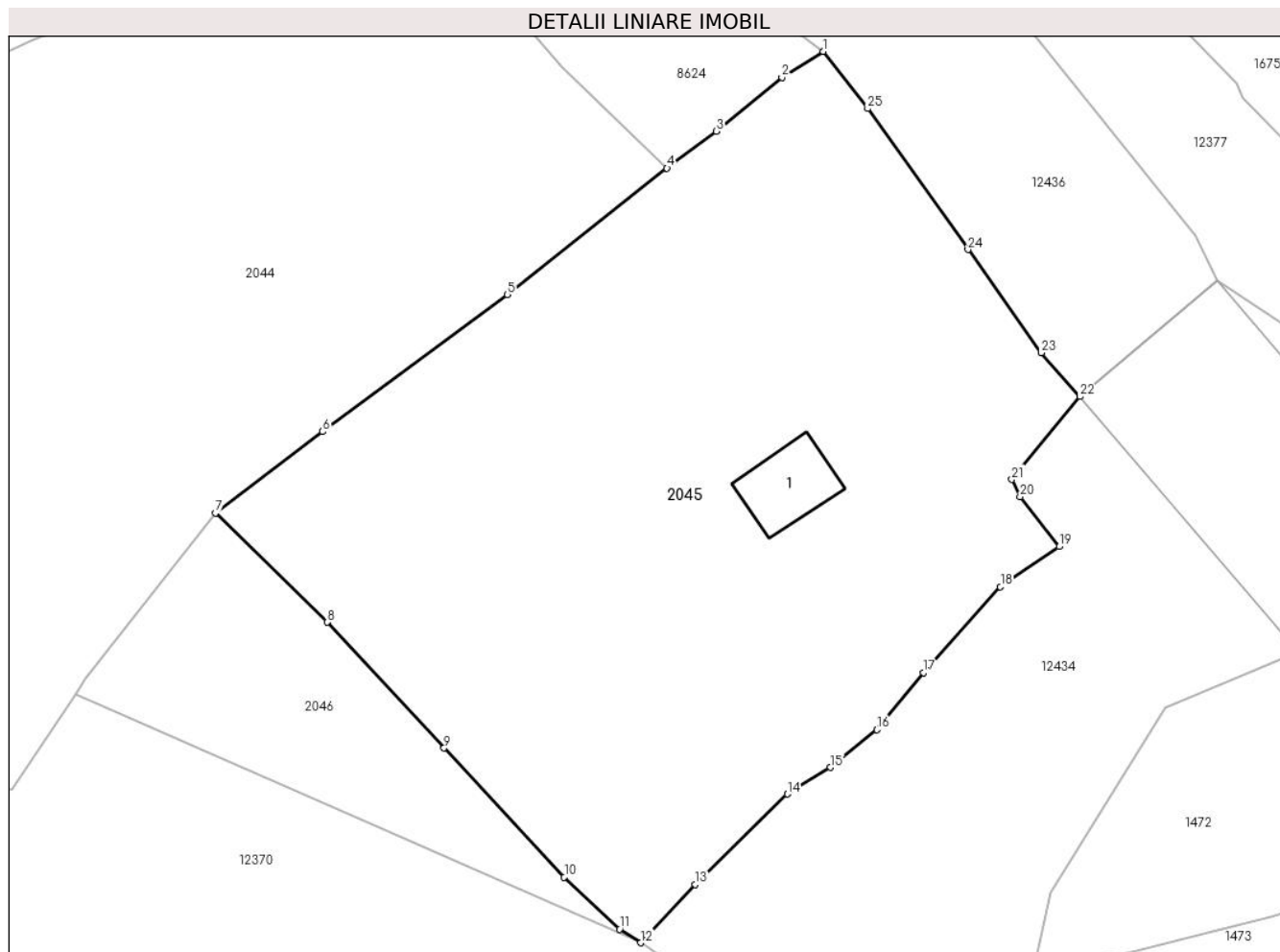
Inscrieri privind dezmembramintele dreptului de proprietate, drepturi reale de garanție și sarcini	Referințe
NU SUNT	

Anexa Nr. 1 La Partea I

Teren

Nr cadastral	Suprafața (mp)*	Observații / Referințe
	1.570	

* Suprafața este determinată în planul de proiecție Stereo 70.



Date referitoare la teren

Crt	Categorie folosință	Intra vilan	Suprafața (mp)	Tarla	Parcelă	Nr. topo	Observații / Referințe
1	curți constructii	DA	493	-	-	-	
2	faneata	DA	1.077	-	-	-	

Date referitoare la construcții

Crt	Număr	Destinație construcție	Supraf. (mp)	Situație juridică	Observații / Referințe
A1.1		construcții anexa	24	Cu acte	Nr. niveluri:1; S. construita la sol:24 mp;

Lungime Segmente

1) Valorile lungimilor segmentelor sunt obținute din proiecție în plan.

Punct început	X / Y	Punct sfârșit	X / Y	Lungime segment (** (m))
1	584.201,569 636.994,931	2	584.198,969 636.993,304	3.067
3	584.194,83 636.989,912	4	584.191,729 636.987,59	3.874
5	584.181,68 636.979,651	6	584.170,052 636.971,019	14.482

Punct început	X / Y	Punct sfârșit	X / Y	Lungime segment (** (m))
2	584.198,969 636.993,304	3	584.194,83 636.989,912	5.351
4	584.191,729 636.987,59	5	584.181,68 636.979,651	12.807
6	584.170,052 636.971,019	7	584.163,308 636.965,899	8.467

Punct început	X / Y	Punct sfârșit	X / Y	Lungime segment (** (m)
7	584.163,308 636.965,899	8	584.170,334 636.959,04	9.819
9	584.177,698 636.951,128	10	584.185,272 636.943,021	11.095
11	584.188,755 636.939,733	12	584.190,078 636.938,887	1.57
13	584.193,514 636.942,553	14	584.199,306 636.948,243	8.119
15	584.202,019 636.949,917	16	584.204,946 636.952,284	3.764
17	584.207,897 636.955,869	18	584.212,72 636.961,266	7.238
19	584.216,422 636.963,794	20	584.213,963 636.966,932	3.987
21	584.213,448 636.968,022	22	584.217,733 636.973,235	6.748
23	584.215,301 636.975,978	24	584.210,683 636.982,468	7.965
25	584.204,372 636.991,338	1	584.201,569 636.994,931	4.557

Punct început	X / Y	Punct sfârșit	X / Y	Lungime segment (** (m)
8	584.170,334 636.959,04	9	584.177,698 636.951,128	10.809
10	584.185,272 636.943,021	11	584.188,755 636.939,733	4.79
12	584.190,078 636.938,887	13	584.193,514 636.942,553	5.025
14	584.199,306 636.948,243	15	584.202,019 636.949,917	3.188
16	584.204,946 636.952,284	17	584.207,897 636.955,869	4.643
18	584.212,72 636.961,266	19	584.216,422 636.963,794	4.483
20	584.213,963 636.966,932	21	584.213,448 636.968,022	1.206
22	584.217,733 636.973,235	23	584.215,301 636.975,978	3.666
24	584.210,683 636.982,468	25	584.204,372 636.991,338	10.886

** Lungimile segmentelor sunt determinate în planul de proiecție Stereo 70 și sunt rotunjite la 1 milimetru.

*** Distanța dintre puncte este formată din segmente cumulate ce sunt mai mici decât valoarea 1 milimetru.

**DATE DESPRE IMOBILUL NR. 2046**

Oficiul de Cadastru și Publicitate Imobiliară NEAMT
Biroul de Cadastru și Publicitate Imobiliară Targu-Neamt

A. Partea I. Descrierea imobilului

TEREN Intravilan

Adresa: Loc. Pâtâligeni, Jud. Neamt

Nr. Crt	Nr cadastral Nr. topografic	Suprafața* (mp)	Observații / Referințe
A1		267	Sector cadastral:115 Teren neimprejmuit;

B. Partea II. Proprietari și acte

Inscrieri privitoare la dreptul de proprietate și alte drepturi reale		Referințe
/		
Act Normativ nr. 7, din 13/03/1996 emis de GUVERNUL ROMÂNIEI;		
B1	Inscrierea provizorie, drept de PROPRIETATE, dobandit prin Lege, cota actuala 1/1, cota initiala 1/1	A1
1) COMUNA PIPIRIG, CIF:99999999999999, PROPRIETAR NEIDENTIFICAT		

C. Partea III. SARCINI .

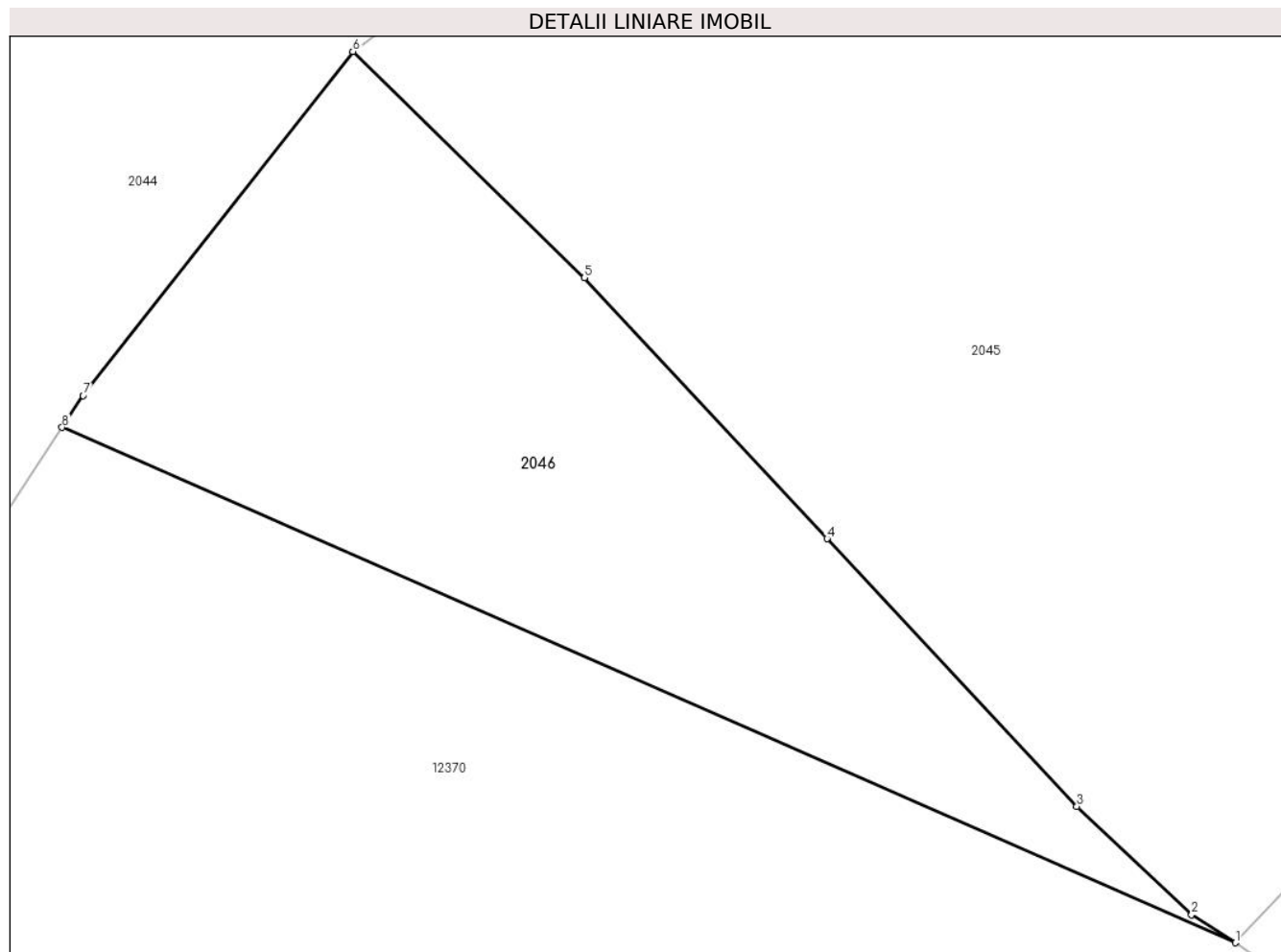
Inscrieri privind dezmembramintele dreptului de proprietate, drepturi reale de garanție și sarcini	Referințe
NU SUNT	

Anexa Nr. 1 La Partea I

Teren

Nr cadastral	Suprafața (mp)*	Observații / Referințe
	267	

* Suprafața este determinată în planul de proiecție Stereo 70.



Date referitoare la teren

Crt	Categorie folosință	Intravilan	Suprafața (mp)	Tarla	Parcelă	Nr. topo	Observații / Referințe
1	faneata	DA	267	-	-	-	

Lungime Segmente

1) Valorile lungimilor segmentelor sunt obținute din proiecție în plan.

Punct început	X / Y	Punct sfârșit	X / Y	Lungime segment (** (m)
1	584.190,078 636.938,887	2	584.188,755 636.939,733	1.57
2	584.188,755 636.939,733	3	584.185,272 636.943,021	4.79
3	584.185,272 636.943,021	4	584.177,698 636.951,128	11.095
4	584.177,698 636.951,128	5	584.170,334 636.959,04	10.809
5	584.170,334 636.959,04	6	584.163,308 636.965,899	9.819

Punct început	X / Y	Punct sfârșit	X / Y	Lungime segment (** (m)
6	584.163,308 636.965,899	7	584.155,124 636.955,467	13.259
7	584.155,124 636.955,467	8	584.154,485 636.954,502	1.157
8	584.154,485 636.954,502	1	584.190,078 636.938,887	38.868

** Lungimile segmentelor sunt determinate în planul de proiecție Stereo 70 și sunt rotunjite la 1 milimetru.

*** Distanța dintre puncte este formată din segmente cumulate ce sunt mai mici decât valoarea 1 milimetru.

**DATE DESPRE IMOBILUL NR. 8623**

Oficiul de Cadastru și Publicitate Imobiliară NEAMT
Biroul de Cadastru și Publicitate Imobiliară Targu-Neamt

A. Partea I. Descrierea imobilului

TEREN Intravilan

Adresa: Loc. Pâtâligeni, Str Morarului, Jud. Neamt

Nr. Crt	Nr cadastral Nr. topografic	Suprafața* (mp)	Observații / Referințe
A1		101	Sector cadastral:115 Teren neimprejmuit;

B. Partea II. Proprietari și acte

Inscrieri privitoare la dreptul de proprietate și alte drepturi reale		Referințe
/		
Act Administrativ nr. 15473, din 23/11/2022 emis de PRIMĂRIA COMUNEI PIPIRIG;		
B1	Inscrierea posesiei, drept de PROPRIETATE, dobandit prin Lege, cota actuala 1/1, cota initiala 1/1 1) DIACONU VASILE 2) DIACONU EVA	A1

C. Partea III. SARCINI .

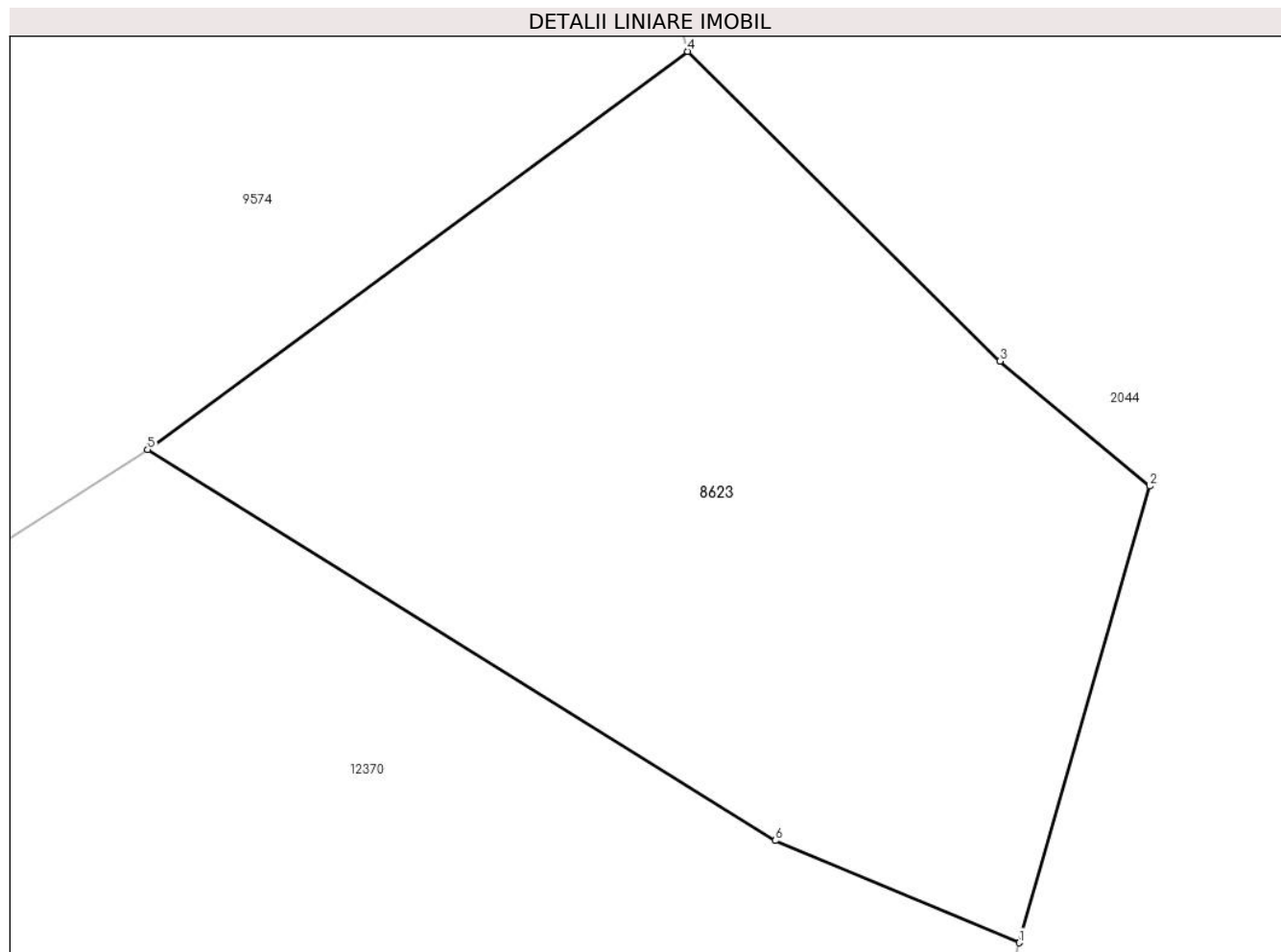
Inscrieri privind dezmembramintele dreptului de proprietate, drepturi reale de garanție și sarcini	Referințe
NU SUNT	

Anexa Nr. 1 La Partea I

Teren

Nr cadastral	Suprafața (mp)*	Observații / Referințe
	101	

* Suprafața este determinată în planul de proiecție Stereo 70.



Date referitoare la teren

Crt	Categorie folosință	Intravilan	Suprafața (mp)	Tarla	Parcelă	Nr. topo	Observații / Referințe
1	faneata	DA	101	-	-	-	

Lungime Segmente

1) Valorile lungimilor segmentelor sunt obținute din proiecție în plan.

Punct început	X / Y	Punct sfârșit	X / Y	Lungime segment (** (m)
1	584.120,256 636.966,789	2	584.122,21 636.973,61	7.095
2	584.122,21 636.973,61	3	584.119,973 636.975,477	2.914
3	584.119,973 636.975,477	4	584.115,302 636.980,102	6.573
4	584.115,302 636.980,102	5	584.107,228 636.974,155	10.028
5	584.107,228 636.974,155	6	584.116,613 636.968,314	11.054

Punct început	X / Y	Punct sfârșit	X / Y	Lungime segment (** (m)
6	584.116,613 636.968,314	1	584.120,256 636.966,789	3.949

** Lungimile segmentelor sunt determinate în planul de proiecție Stereo 70 și sunt rotunjite la 1 milimetru.

*** Distanța dintre puncte este formată din segmente cumulate ce sunt mai mici decât valoarea 1 milimetru.

**DATE DESPRE IMOBILUL NR. 8624**

Oficiul de Cadastru și Publicitate Imobiliară NEAMT
Biroul de Cadastru și Publicitate Imobiliară Targu-Neamt

A. Partea I. Descrierea imobilului

TEREN Intravilan

Adresa: Loc. Pâtâligeni, Str I.P.F. Patriarh Nicodim, Jud. Neamt

Nr. Crt	Nr cadastral Nr. topografic	Suprafața* (mp)	Observații / Referințe
A1		123	Sector cadastral:115 Teren neimprejmuit;

B. Partea II. Proprietari și acte

Inscrieri privitoare la dreptul de proprietate și alte drepturi reale		Referințe
/		
Act Normativ nr. 7, din 13/03/1996 emis de GUVERNUL ROMÂNIEI;		
B1	Inscrierea provizorie, drept de PROPRIETATE, dobandit prin Lege, cota actuala 1/1, cota initiala 1/1	A1
1) COMUNA PIPIRIG, CIF:99999999999999, PROPRIETAR NEIDENTIFICAT		

C. Partea III. SARCINI .

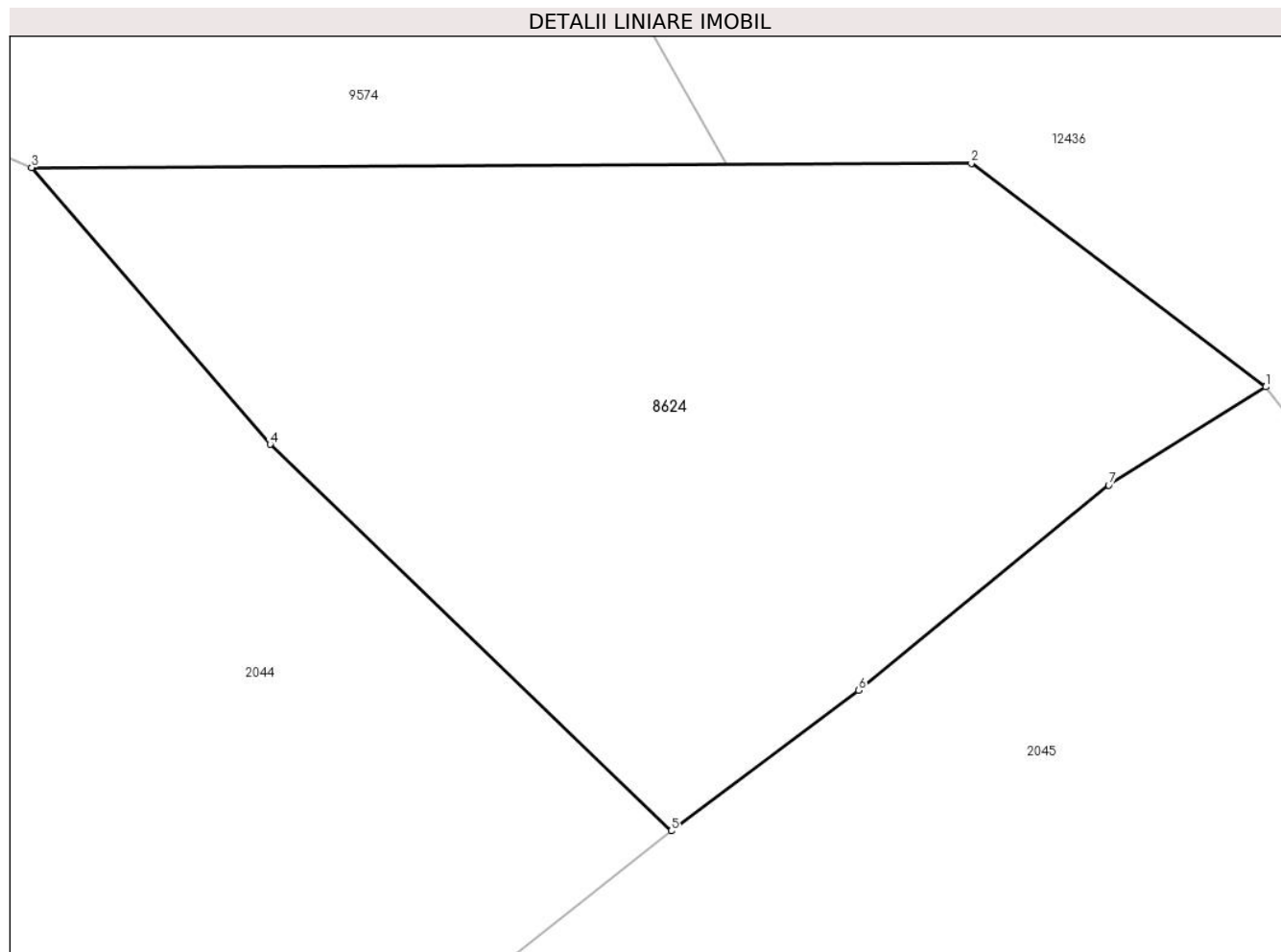
Inscrieri privind dezmembramintele dreptului de proprietate, drepturi reale de garanție și sarcini	Referințe
NU SUNT	

Anexa Nr. 1 La Partea I

Teren

Nr cadastral	Suprafața (mp)*	Observații / Referințe
	123	

* Suprafața este determinată în planul de proiecție Stereo 70.



Date referitoare la teren

Crt	Categorie folosință	Intravilan	Suprafața (mp)	Tarla	Parcelă	Nr. topo	Observații / Referințe
1	faneata	DA	123	-	-	-	

Lungime Segmente

1) Valorile lungimilor segmentelor sunt obținute din proiecție în plan.

Punct început	X / Y	Punct sfârșit	X / Y	Lungime segment (** (m)
1	584.201,569 636.994,931	2	584.196,697 636.998,629	6.117
2	584.196,697 636.998,629	3	584.181,139 636.998,558	15.558
3	584.181,139 636.998,558	4	584.185,086 636.993,983	6.042
4	584.185,086 636.993,983	5	584.191,729 636.987,59	9.22
5	584.191,729 636.987,59	6	584.194,83 636.989,912	3.874

Punct început	X / Y	Punct sfârșit	X / Y	Lungime segment (** (m)
6	584.194,83 636.989,912	7	584.198,969 636.993,304	5.351
7	584.198,969 636.993,304	1	584.201,569 636.994,931	3.067

** Lungimile segmentelor sunt determinate în planul de proiecție Stereo 70 și sunt rotunjite la 1 milimetru.

*** Distanța dintre puncte este formată din segmente cumulate ce sunt mai mici decât valoarea 1 milimetru.

