

**DATE DESPRE IMOBILUL NR. 1738**

Oficiul de Cadastru și Publicitate Imobiliară NEAMT
Biroul de Cadastru și Publicitate Imobiliară Targu-Neamt

A. Partea I. Descrierea imobilului

TEREN Intravilan

Nr. CF vechi:527
Nr. cadastral vechi:667

Adresa: Loc. Pâtâligeni, Str I.P.F. Patriarh Nicodim, Jud. Neamt

Nr. Crt	Nr cadastral Nr. topografic	Suprafața* (mp)	Observații / Referințe
A1	51018	1.359	Sector cadastral:113 Teren imprejmuit;

Construcții

Crt	Nr cadastral Nr. topografic	Adresa	Observații / Referințe
A1.1	51018-C1	Loc. Pâtâligeni, Str I.P.F. Patriarh Nicodim, Jud. Neamt	Nr. niveluri:2; S. construita la sol:112 mp; Locuinta
A1.2	51018-C2	Loc. Pâtâligeni, Str I.P.F. Patriarh Nicodim, Jud. Neamt	Nr. niveluri:1; S. construita la sol:52 mp; Grajd
A1.3	51018-C3	Loc. Pâtâligeni, Str I.P.F. Patriarh Nicodim, Jud. Neamt	Nr. niveluri:1; S. construita la sol:25 mp; Bucatarie de vara

B. Partea II. Proprietari și acte

Inscrieri privitoare la dreptul de proprietate și alte drepturi reale	Referințe
4545 / 13/08/2008	
Contract De Vanzare-Cumparare nr. 310, din 12/08/2008 emis de BNP Burghelea Alina Elena;	
B1	A1, A1.1, A1.2, A1.3
Intabulare, drept de PROPRIETATE, dobandit prin Conventie, cota actuala 1/1, cota initiala 1/1	
1) FURTUNĂ VIOREL	
2) FURTUNĂ VIORICA, - sotii	
OBSERVATII: (provenita din conversia CF 527)	

C. Partea III. SARCINI .

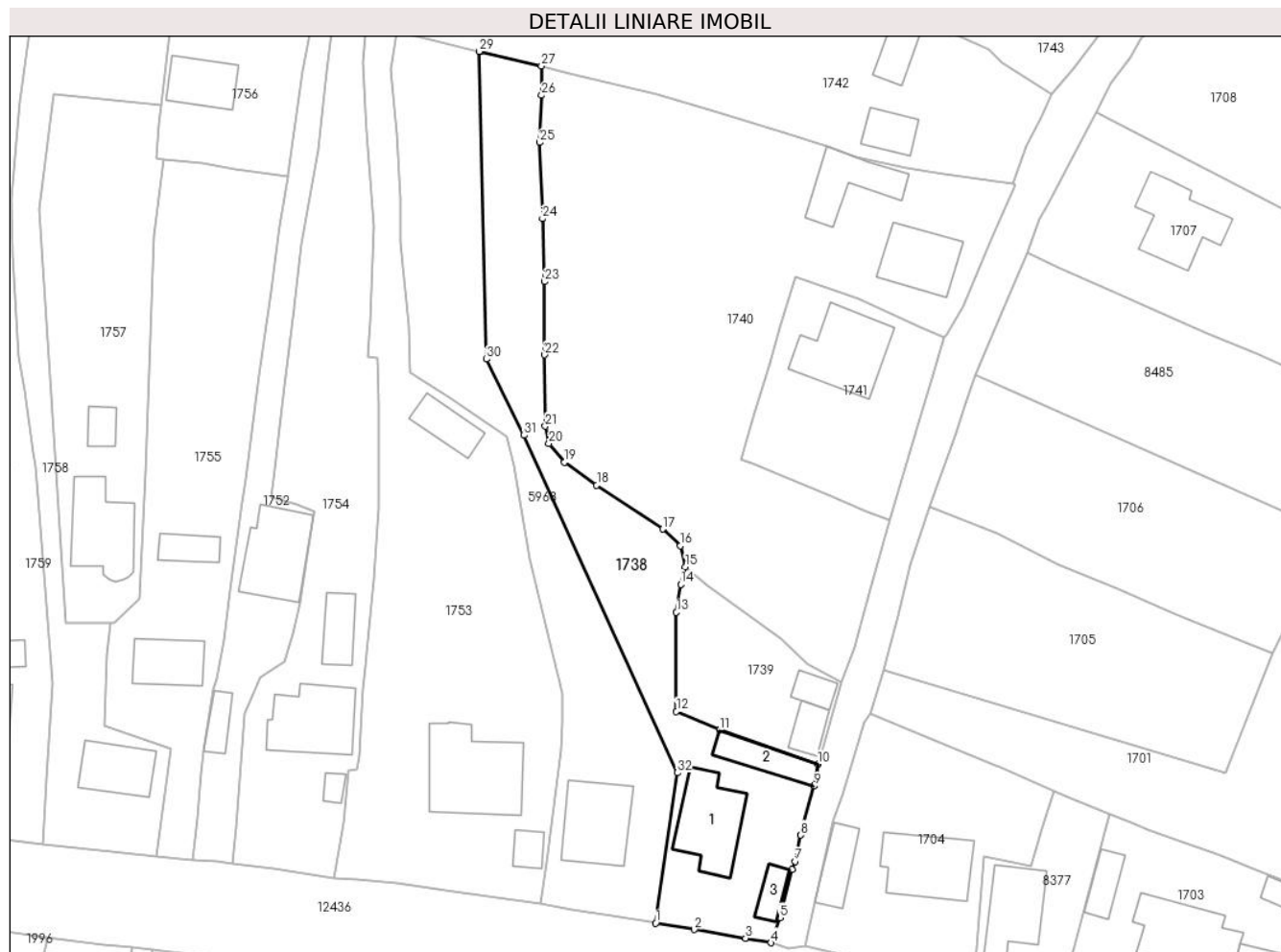
Inscrieri privind dezmembramintele dreptului de proprietate, drepturi reale de garanție și sarcini	Referințe
NU SUNT	

Anexa Nr. 1 La Partea I

Teren

Nr cadastral	Suprafața (mp)*	Observații / Referințe
51018	1.359	

* Suprafața este determinată în planul de proiecție Stereo 70.



Date referitoare la teren

Crt	Categorie folosință	Intravilan	Suprafața (mp)	Tarla	Parcelă	Nr. topo	Observații / Referințe
1	curți constructii	DA	510	-	-	-	
2	faneata	DA	849	-	-	-	

Date referitoare la construcții

Crt	Număr	Destinație construcție	Supraf. (mp)	Situație juridică	Observații / Referințe
A1.1	51018-C1	construcții de locuințe	Din acte: 77 Masurata: 112	Cu acte	Nr. niveluri:2; S. construita la sol:112 mp; Locuinta
A1.2	51018-C2	construcții de locuințe	Din acte: 60 Masurata: 52	Cu acte	Nr. niveluri:1; S. construita la sol:52 mp; Grajd
A1.3	51018-C3	construcții anexa	25	Cu acte	Nr. niveluri:1; S. construita la sol:25 mp; Bucatarie de vara

Lungime Segmente

1) Valorile lungimilor segmentelor sunt obținute din proiecție în plan.

Punct început	X / Y	Punct sfârșit	X / Y	Lungime segment (** (m)	Punct început	X / Y	Punct sfârșit	X / Y	Lungime segment (** (m)
---------------	-------	---------------	-------	-------------------------	---------------	-------	---------------	-------	-------------------------

Punct început	X / Y	Punct sfârșit	X / Y	Lungime segment (** (m)
1	583.541,291 637.205,552	2	583.546,864 637.204,63	5.649
3	583.554,305 637.203,392	4	583.557,974 637.202,723	3.729
5	583.559,249 637.206,353	6	583.561,032 637.213,318	7.19
7	583.561,434 637.214,489	8	583.562,297 637.218,294	3.902
9	583.564,192 637.225,364	10	583.564,797 637.228,548	3.241
11	583.550,552 637.233,5	12	583.544,27 637.236,196	6.836
13	583.544,272 637.250,512	14	583.544,906 637.254,581	4.118
15	583.545,579 637.257,084	16	583.544,858 637.260,142	3.142
17	583.542,293 637.262,557	18	583.532,723 637.268,894	11.478
19	583.528,05 637.272,212	20	583.525,828 637.274,93	3.511
21	583.525,308 637.277,427	22	583.525,193 637.287,75	10.324
23	583.525,192 637.298,332	24	583.524,898 637.307,445	9.118
25	583.524,468 637.318,459	26	583.524,766 637.325,289	6.836
27	583.524,743 637.329,558	28	583.515,947 637.331,587	9.027
29	583.515,733 637.331,64	30	583.516,747 637.287,142	44.51
31	583.522,216 637.276,109	32	583.544,4 637.227,315	53.6

Punct început	X / Y	Punct sfârșit	X / Y	Lungime segment (** (m)
2	583.546,864 637.204,63	3	583.554,305 637.203,392	7.543
4	583.557,974 637.202,723	5	583.559,249 637.206,353	3.847
6	583.561,032 637.213,318	7	583.561,434 637.214,489	1.238
8	583.562,297 637.218,294	9	583.564,192 637.225,364	7.32
10	583.564,797 637.228,548	11	583.550,552 637.233,5	15.081
12	583.544,27 637.236,196	13	583.544,272 637.250,512	14.316
14	583.544,906 637.254,581	15	583.545,579 637.257,084	2.592
16	583.544,858 637.260,142	17	583.542,293 637.262,557	3.523
18	583.532,723 637.268,894	19	583.528,05 637.272,212	5.731
20	583.525,828 637.274,93	21	583.525,308 637.277,427	2.551
22	583.525,193 637.287,75	23	583.525,192 637.298,332	10.582
24	583.524,898 637.307,445	25	583.524,468 637.318,459	11.022
26	583.524,766 637.325,289	27	583.524,743 637.329,558	4.269
28	583.515,947 637.331,587	29	583.515,733 637.331,64	0.22
30	583.516,747 637.287,142	31	583.522,216 637.276,109	12.314
32	583.544,4 637.227,315	1	583.541,291 637.205,552	21.984

** Lungimile segmentelor sunt determinate în planul de proiecție Stereo 70 și sunt rotunjite la 1 milimetru.

*** Distanța dintre puncte este formată din segmente cumulate ce sunt mai mici decât valoarea 1 milimetru.

**DATE DESPRE IMOBILUL NR. 1739**

Oficiul de Cadastru și Publicitate Imobiliară NEAMT
Biroul de Cadastru și Publicitate Imobiliară Targu-Neamt

A. Partea I. Descrierea imobilului

TEREN Intravilan

Adresa: Loc. Pâtâligeni, Str Pietrarului, Jud. Neamt

Nr. Crt	Nr cadastral Nr. topografic	Suprafața* (mp)	Observații / Referințe
A1		389	Sector cadastral:113 Teren imprejmuit;

Construcții

Crt	Nr cadastral Nr. topografic	Adresa	Observații / Referințe
A1.1		Loc. Pâtâligeni, Str Pietrarului, Jud. Neamt	Nr. niveluri:1; S. construita la sol:24 mp;
A1.2		Loc. Pâtâligeni, Str Pietrarului, Jud. Neamt	Nr. niveluri:1; S. construita la sol:30 mp;

B. Partea II. Proprietari și acte

Inscrieri privitoare la dreptul de proprietate și alte drepturi reale		Referințe
/		
Act Administrativ nr. 691, din 18/01/2023 emis de PRIMĂRIA COMUNEI PIPIRIG;		
B1	Inscrierea posesiei, drept de PROPRIETATE, dobandit prin Lege, cota actuala 1/1, cota initiala 1/1 1) DORNEANU NICOLAE	A1
Act Administrativ nr. 7709, din 27/04/2023 emis de PRIMĂRIA COMUNEI PIPIRIG;		
B2	Intabulare, drept de PROPRIETATE, dobandit prin Lege, cota actuala 1/1, cota initiala 1/1 1) DORNEANU NICOLAE	A1.1, A1.2

C. Partea III. SARCINI .

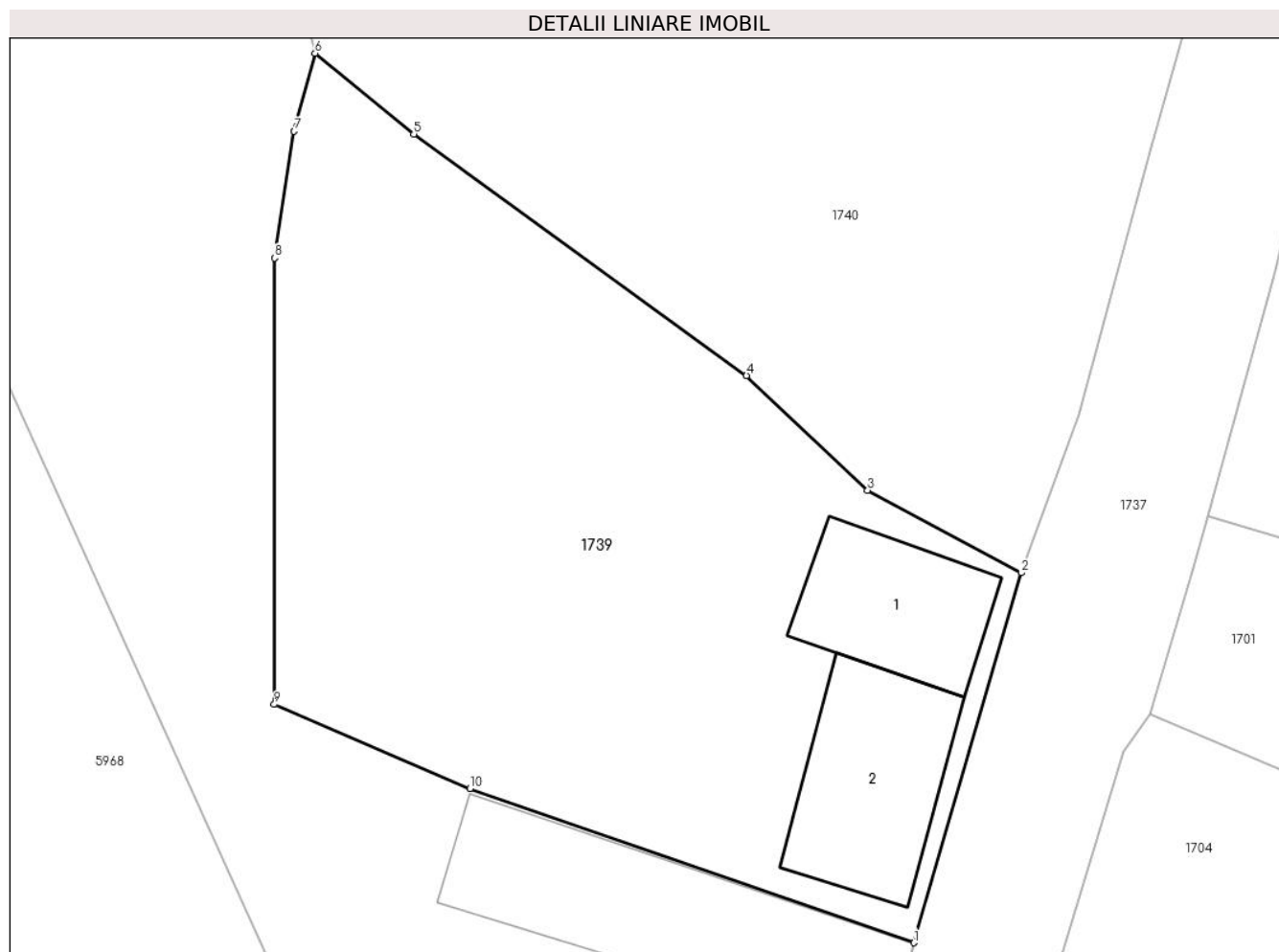
Inscrieri privind dezmembramintele dreptului de proprietate, drepturi reale de garanție și sarcini	Referințe
NU SUNT	

Anexa Nr. 1 La Partea I

Teren

Nr cadastral	Suprafața (mp)*	Observații / Referințe
	389	

* Suprafața este determinată în planul de proiecție Stereo 70.



Date referitoare la teren

Crt	Categorie folosință	Intra vilan	Suprafața (mp)	Tarla	Parcelă	Nr. topo	Observații / Referințe
1	curți constructii	DA	389	-	-	-	

Date referitoare la construcții

Crt	Număr	Destinație construcție	Supraf. (mp)	Situație juridică	Observații / Referințe
A1.1		constructii anexa	24	Cu acte	Nr. niveluri:1; S. construita la sol:24 mp;
A1.2		constructii anexa	30	Cu acte	Nr. niveluri:1; S. construita la sol:30 mp;

Lungime Segmente

1) Valorile lungimilor segmentelor sunt obținute din proiecție în plan.

Punct început	X / Y	Punct sfârșit	X / Y	Lungime segment (** (m)
1	583.564,797 637.228,548	2	583.568,24 637.240,419	12.36
2	583.568,24 637.240,419	3	583.563,317 637.243,061	5.587
3	583.563,317 637.243,061	4	583.559,429 637.246,743	5.355

Punct început	X / Y	Punct sfârşit	X / Y	Lungime segment (** (m)
4	583.559,429 637.246,743	5	583.548,744 637.254,493	13.2
5	583.548,744 637.254,493	6	583.545,579 637.257,084	4.09
6	583.545,579 637.257,084	7	583.544,906 637.254,581	2.592
7	583.544,906 637.254,581	8	583.544,272 637.250,512	4.118
8	583.544,272 637.250,512	9	583.544,27 637.236,196	14.316
9	583.544,27 637.236,196	10	583.550,552 637.233,5	6.836
10	583.550,552 637.233,5	1	583.564,797 637.228,548	15.081

** Lungimile segmentelor sunt determinate în planul de proiecție Stereo 70 și sunt rotunjite la 1 milimetru.

*** Distanța dintre puncte este formată din segmente cumulate ce sunt mai mici decât valoarea 1 milimetru.

**DATE DESPRE IMOBILUL NR. 1740**

Oficiul de Cadastru și Publicitate Imobiliară NEAMT
Biroul de Cadastru și Publicitate Imobiliară Targu-Neamt

A. Partea I. Descrierea imobilului

TEREN Intravilan

Adresa: Loc. Pâtâligeni, Str Pietrarului, Jud. Neamt

Nr. Crt	Nr cadastral Nr. topografic	Suprafața* (mp)	Observații / Referințe
A1		3.095	Sector cadastral:113 Teren imprejmuit;

Construcții

Crt	Nr cadastral Nr. topografic	Adresa	Observații / Referințe
A1.1		Loc. Pâtâligeni, Str Pietrarului, Jud. Neamt	Nr. niveluri:1; S. construita la sol:88 mp;
A1.2		Loc. Pâtâligeni, Str Pietrarului, Jud. Neamt	Nr. niveluri:1; S. construita la sol:79 mp;

B. Partea II. Proprietari și acte

Inscrieri privitoare la dreptul de proprietate și alte drepturi reale		Referințe
/		
Act Normativ nr. 7, din 13/03/1996 emis de GUVERNUL ROMANIEI;		
B1	Inscrierea provizorie, drept de PROPRIETATE, dobandit prin Lege, cota actuala 1/1, cota initiala 1/1 1) COMUNA PIPIRIG , CIF:9999999999999, PROPRIETAR NEIDENTIFICAT	A1, A1.1, A1.2

C. Partea III. SARCINI .

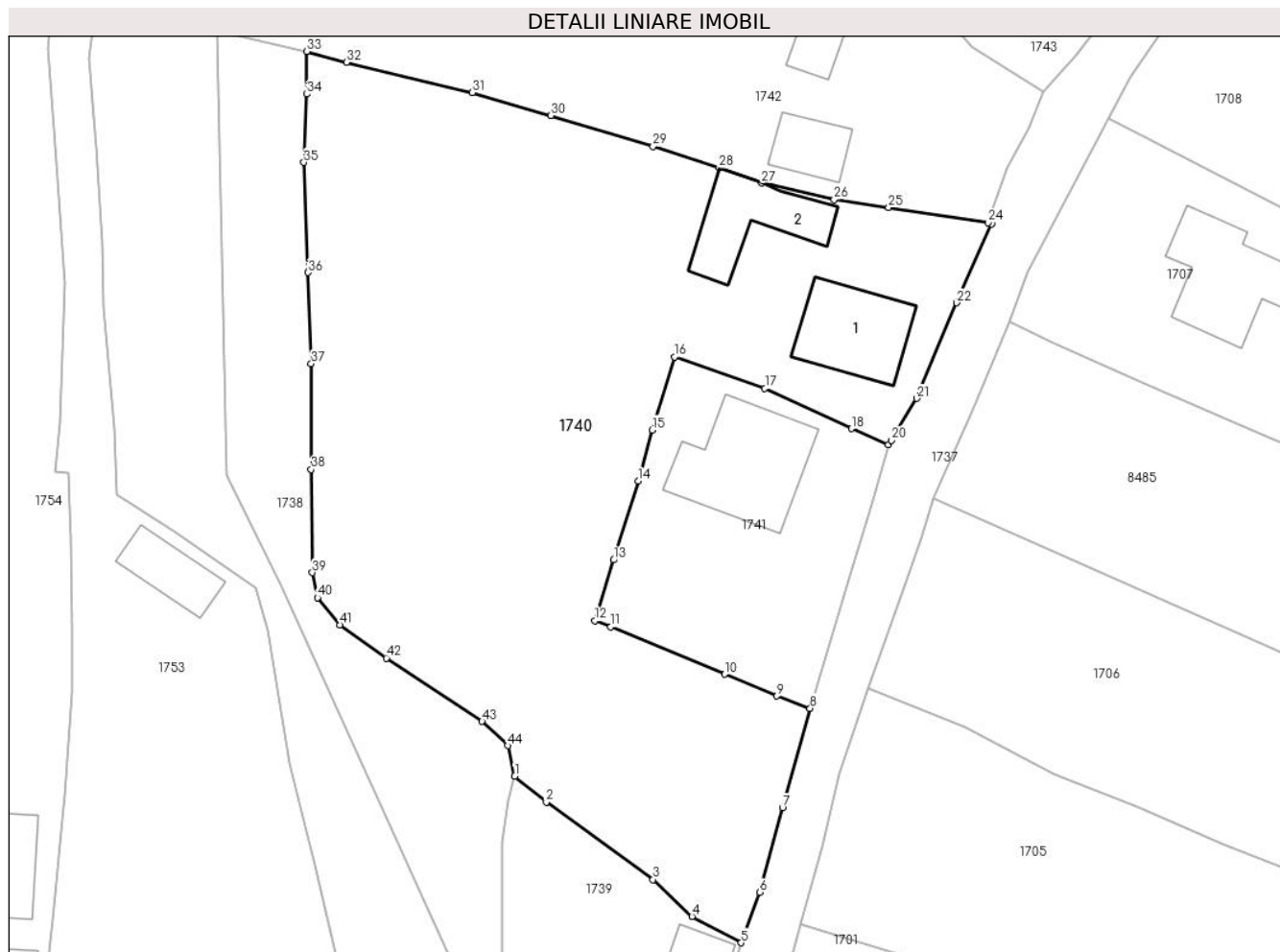
Inscrieri privind dezmembramintele dreptului de proprietate, drepturi reale de garanție și sarcini	Referințe
NU SUNT	

Anexa Nr. 1 La Partea I

Teren

Nr cadastral	Suprafața (mp)*	Observații / Referințe
	3.095	

* Suprafața este determinată în planul de proiecție Stereo 70.



Date referitoare la teren

Crt	Categorie folosință	Intravilan	Suprafața (mp)	Tarla	Parcelă	Nr. topo	Observații / Referințe
1	curți constructii	DA	591	-	-	-	
2	faneata	DA	2.504	-	-	-	

Date referitoare la construcții

Crt	Număr	Destinație construcție	Supraf. (mp)	Situație juridică	Observații / Referințe
A1.1		construcții de locuințe	88	Cu acte	Nr. niveluri:1; S. construita la sol:88 mp;
A1.2		construcții anexa	79	Cu acte	Nr. niveluri:1; S. construita la sol:79 mp;

Lungime Segmente

1) Valorile lungimilor segmentelor sunt obținute din proiecție în plan.

Punct început	X / Y	Punct sfârșit	X / Y	Lungime segment	Punct început	X / Y	Punct sfârșit	X / Y	Lungime segment	Punct început	X / Y	Punct sfârșit	X / Y	Lungime segment
1	583.545,579 637.257,084	2	583.548,744 637.254,493	4.09	2	583.548,744 637.254,493	3	583.559,429 637.246,743	13.2	3	583.559,429 637.246,743	4	583.563,317 637.243,061	5.355
4	583.563,317 637.243,061	5	583.568,24 637.240,419	5.587	5	583.568,24 637.240,419	6	583.570,089 637.245,479	5.387	6	583.570,089 637.245,479	7	583.572,376 637.253,928	8.753
7	583.572,376 637.253,928	8	583.575,149 637.263,862	10.314	8	583.575,149 637.263,862	9	583.571,828 637.265,103	3.545	9	583.571,828 637.265,103	10	583.566,613 637.267,271	5.648

Punct început	X / Y	Punct sfârșit	X / Y	Lungime segment	Punct început	X / Y	Punct sfârșit	X / Y	Lungime segment	Punct început	X / Y	Punct sfârșit	X / Y	Lungime segment
10	583.566,613 637.267,271	11	583.555,191 637.272,016	12.368	11	583.555,191 637.272,016	12	583.553,624 637.272,627	1.682	12	583.553,624 637.272,627	13	583.555,455 637.278,701	6.344
13	583.555,455 637.278,701	14	583.557,928 637.286,613	8.289	14	583.557,928 637.286,613	15	583.559,327 637.291,701	5.277	15	583.559,327 637.291,701	16	583.561,565 637.298,997	7.632
16	583.561,565 637.298,997	17	583.570,617 637.295,862	9.58	17	583.570,617 637.295,862	18	583.579,306 637.291,835	9.577	18	583.579,306 637.291,835	19	583.582,976 637.290,242	4.001
19	583.582,976 637.290,242	20	583.583,319 637.290,673	0.551	20	583.583,319 637.290,673	21	583.585,806 637.294,85	4.861	21	583.585,806 637.294,85	22	583.589,806 637.304,414	10.367
22	583.589,806 637.304,414	23	583.593,307 637.312,299	8.627	23	583.593,307 637.312,299	24	583.592,975 637.312,437	0.36	24	583.592,975 637.312,437	25	583.583,015 637.313,952	10.075
25	583.583,015 637.313,952	26	583.577,551 637.314,749	5.522	26	583.577,551 637.314,749	27	583.570,288 637.316,391	7.446	27	583.570,288 637.316,391	28	583.566,025 637.317,906	4.524
28	583.566,025 637.317,906	29	583.559,43 637.320,04	6.932	29	583.559,43 637.320,04	30	583.549,169 637.323,138	10.718	30	583.549,169 637.323,138	31	583.541,339 637.325,451	8.164
31	583.541,339 637.325,451	32	583.528,724 637.328,486	12.975	32	583.528,724 637.328,486	33	583.524,743 637.329,558	4.123	33	583.524,743 637.329,558	34	583.524,766 637.325,289	4.269
34	583.524,766 637.325,289	35	583.524,468 637.318,459	6.836	35	583.524,468 637.318,459	36	583.524,898 637.307,445	11.022	36	583.524,898 637.307,445	37	583.525,192 637.298,332	9.118
37	583.525,192 637.298,332	38	583.525,193 637.287,75	10.582	38	583.525,193 637.287,75	39	583.525,308 637.277,427	10.324	39	583.525,308 637.277,427	40	583.525,828 637.274,93	2.551
40	583.525,828 637.274,93	41	583.528,05 637.272,212	3.511	41	583.528,05 637.272,212	42	583.532,723 637.268,894	5.731	42	583.532,723 637.268,894	43	583.542,293 637.262,557	11.478
43	583.542,293 637.262,557	44	583.544,858 637.260,142	3.523	44	583.544,858 637.260,142	1	583.545,579 637.257,084	3.142					

** Lungimile segmentelor sunt determinate în planul de proiecție Stereo 70 și sunt rotunjite la 1 milimetru.

*** Distanța dintre puncte este formată din segmente cumulate ce sunt mai mici decât valoarea 1 milimetru.

**DATE DESPRE IMOBILUL NR. 1741**

Oficiul de Cadastru și Publicitate Imobiliară NEAMT
Biroul de Cadastru și Publicitate Imobiliară Targu-Neamt

A. Partea I. Descrierea imobilului

TEREN Intravilan

Adresa: Loc. Pâtâligeni, Str Pietrarului, Jud. Neamt

Nr. Crt	Nr cadastral Nr. topografic	Suprafața* (mp)	Observații / Referințe
A1		642	Sector cadastral:113 Teren neimpregmuit;

Construcții

Crt	Nr cadastral Nr. topografic	Adresa	Observații / Referințe
A1.1		Loc. Pâtâligeni, Str Pietrarului, Jud. Neamt	Nr. niveluri:1; S. construita la sol:123 mp;

B. Partea II. Proprietari și acte

Inscrieri privitoare la dreptul de proprietate și alte drepturi reale		Referințe
/		
Act Administrativ nr. 4741, din 14/03/2023 emis de PRIMĂRIA COMUNEI PIPIRIG;		
B1	Inscrierea posesiei, drept de PROPRIETATE, dobandit prin Lege, cota actuala 1/1, cota initiala 1/1 1) DORNEANU NICOLAE	A1
Act Administrativ nr. 7709, din 27/04/2023 emis de PRIMĂRIA COMUNEI PIPIRIG;		
B2	Intabulare, drept de PROPRIETATE, dobandit prin Lege, cota actuala 1/1, cota initiala 1/1 1) DORNEANU NICOLAE	A1.1

C. Partea III. SARCINI .

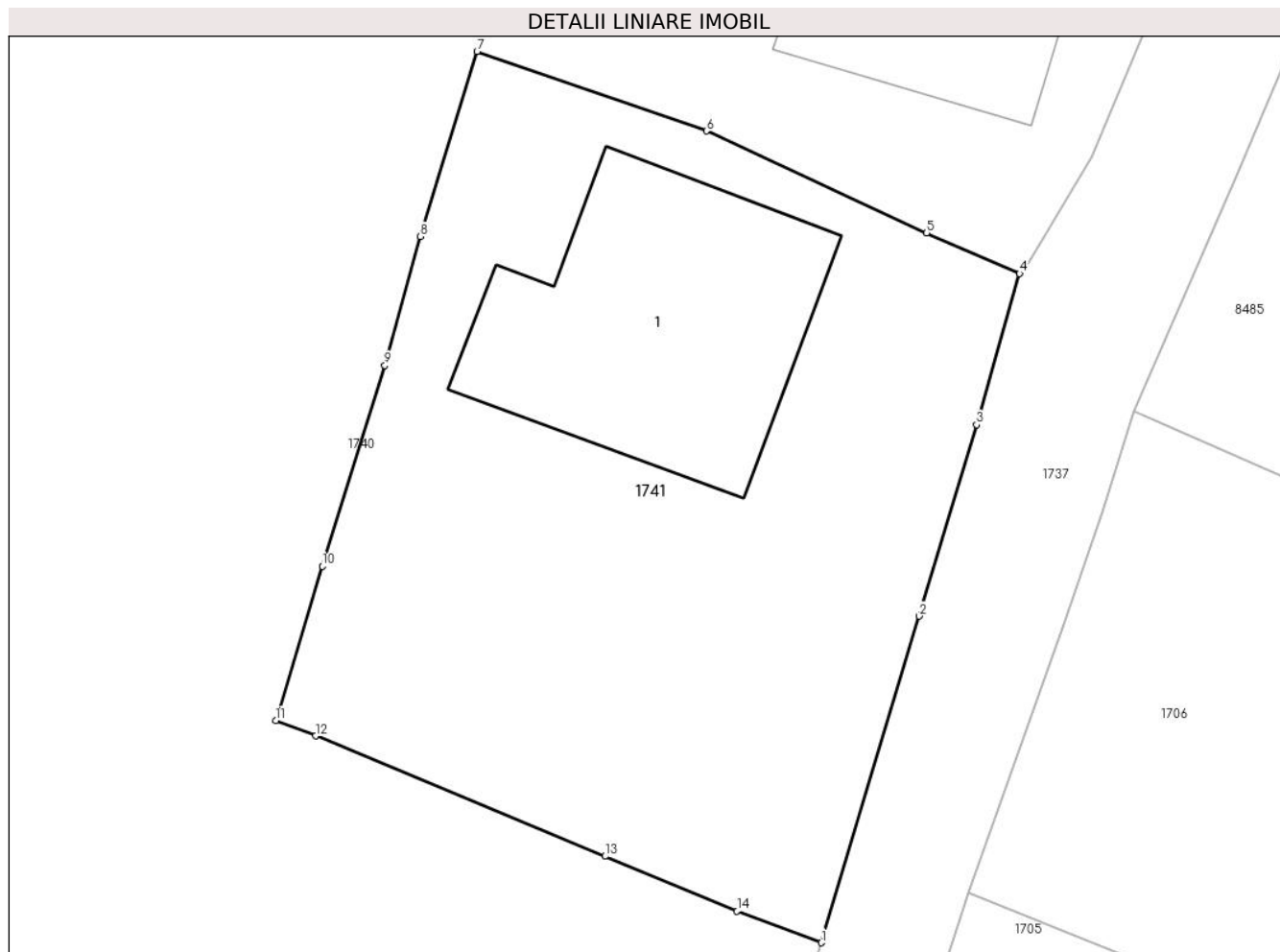
Inscrieri privind dezmembramintele dreptului de proprietate, drepturi reale de garanție și sarcini	Referințe
NU SUNT	

Anexa Nr. 1 La Partea I

Teren

Nr cadastral	Suprafața (mp)*	Observații / Referințe
	642	

* Suprafața este determinată în planul de proiecție Stereo 70.



Date referitoare la teren

Crt	Categorie folosință	Intra vilan	Suprafața (mp)	Tarla	Parcelă	Nr. topo	Observații / Referințe
1	curți constructii	DA	642	-	-	-	

Date referitoare la construcții

Crt	Număr	Destinație construcție	Supraf. (mp)	Situație juridică	Observații / Referințe
A1.1		construcții de locuințe	123	Cu acte	Nr. niveluri:1; S. construita la sol:123 mp;

Lungime Segmente

1) Valorile lungimilor segmentelor sunt obținute din proiecție în plan.

Punct început	X / Y	Punct sfârșit	X / Y	Lungime segment (** (m)
1	583.575,149 637.263,862	2	583.579,012 637.276,739	13.444
2	583.579,012 637.276,739	3	583.581,284 637.284,276	7.872
3	583.581,284 637.284,276	4	583.582,976 637.290,242	6.201
4	583.582,976 637.290,242	5	583.579,306 637.291,835	4.001

Punct început	X / Y	Punct sfârşit	X / Y	Lungime segment (** (m)
5	583.579,306 637.291,835	6	583.570,617 637.295,862	9.577
6	583.570,617 637.295,862	7	583.561,565 637.298,997	9.58
7	583.561,565 637.298,997	8	583.559,327 637.291,701	7.632
8	583.559,327 637.291,701	9	583.557,928 637.286,613	5.277
9	583.557,928 637.286,613	10	583.555,455 637.278,701	8.289
10	583.555,455 637.278,701	11	583.553,624 637.272,627	6.344
11	583.553,624 637.272,627	12	583.555,191 637.272,016	1.682
12	583.555,191 637.272,016	13	583.566,613 637.267,271	12.368
13	583.566,613 637.267,271	14	583.571,828 637.265,103	5.648
14	583.571,828 637.265,103	1	583.575,149 637.263,862	3.545

** Lungimile segmentelor sunt determinate în planul de proiecţie Stereo 70 şi sunt rotunjite la 1 milimetru.

*** Distanţa dintre puncte este formată din segmente cumulate ce sunt mai mici decât valoarea 1 milimetru.

**DATE DESPRE IMOBILUL NR. 1742**

Oficiul de Cadastru și Publicitate Imobiliară NEAMT
Biroul de Cadastru și Publicitate Imobiliară Targu-Neamt

A. Partea I. Descrierea imobilului

TEREN Intravilan

Adresa: Loc. Pâtâligeni, Str Pietrarului, Jud. Neamt

Nr. Crt	Nr cadastral Nr. topografic	Suprafața* (mp)	Observații / Referințe
A1		2.402	Sector cadastral:113 Teren imprejmuit;

Construcții

Crt	Nr cadastral Nr. topografic	Adresa	Observații / Referințe
A1.1		Loc. Pâtâligeni, Str Pietrarului, Jud. Neamt	Nr. niveluri:1; S. construita la sol:40 mp;
A1.2		Loc. Pâtâligeni, Str Pietrarului, Jud. Neamt	Nr. niveluri:1; S. construita la sol:40 mp;

B. Partea II. Proprietari și acte

Inscrieri privitoare la dreptul de proprietate și alte drepturi reale		Referințe
/		
Act Administrativ nr. 16468, din 08/12/2022 emis de PRIMĂRIA COMUNEI PIPIRIG;		
B1	Inscrierea posesiei, drept de PROPRIETATE, dobandit prin Lege, cota actuala 1/1, cota initiala 1/1 1) LIPAN VASILE 2) LIPAN EMILIA	A1
Act Administrativ nr. 7709, din 27/04/2023 emis de PRIMĂRIA COMUNEI PIPIRIG;		
B2	Intabulare, drept de PROPRIETATE, dobandit prin Lege, cota actuala 1/1, cota initiala 1/1 1) LIPAN VASILE 2) LIPAN EMILIA	A1.1, A1.2

C. Partea III. SARCINI .

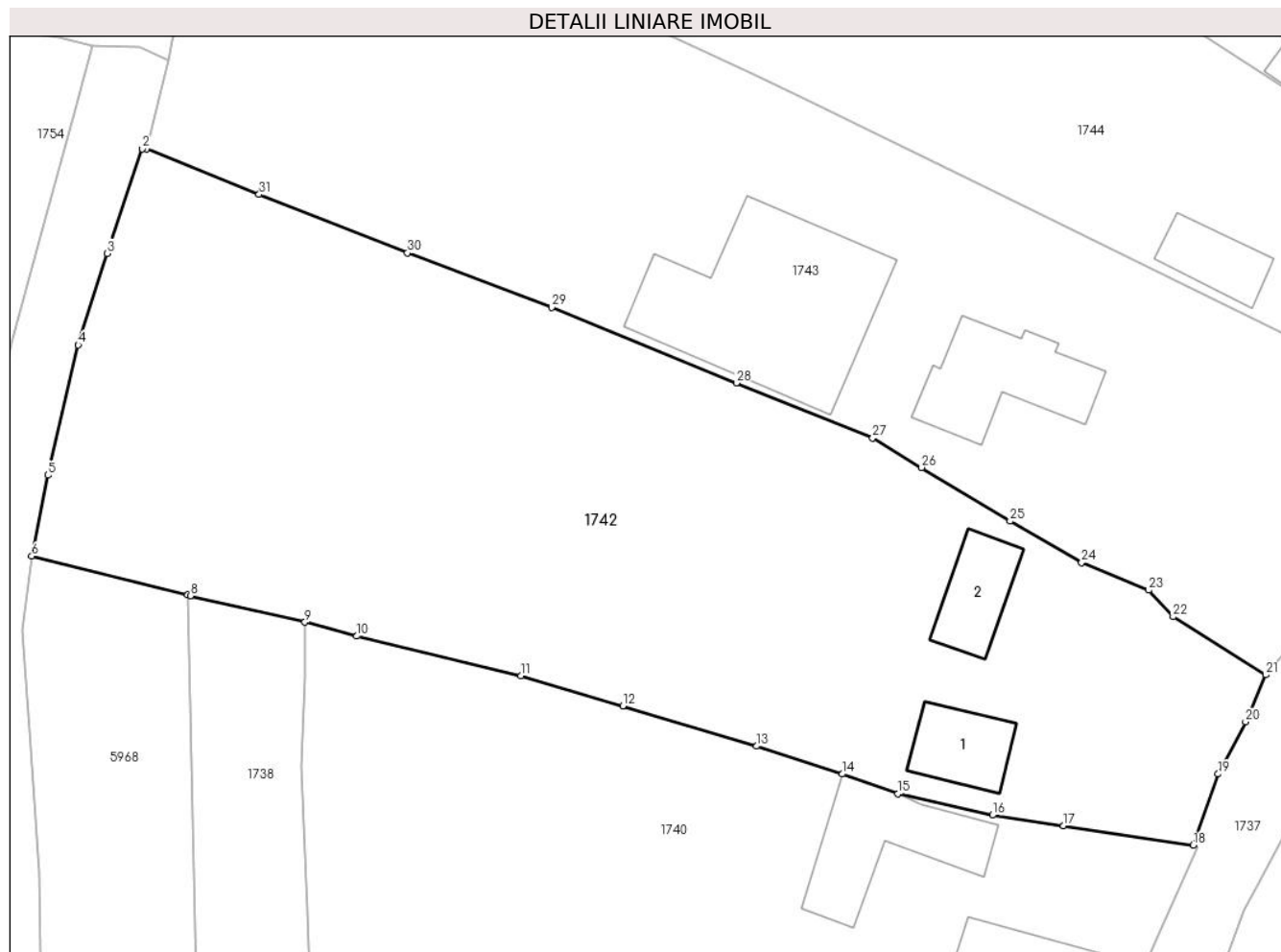
Inscrieri privind dezmembramintele dreptului de proprietate, drepturi reale de garanție și sarcini	Referințe
NU SUNT	

Anexa Nr. 1 La Partea I

Teren

Nr cadastral	Suprafața (mp)*	Observații / Referințe
	2.402	

* Suprafața este determinată în planul de proiecție Stereo 70.



Date referitoare la teren

Crt	Categorie folosință	Intravilan	Suprafața (mp)	Tarla	Parcelă	Nr. topo	Observații / Referințe
1	curți constructii	DA	486	-	-	-	
2	faneata	DA	1.915	-	-	-	

Date referitoare la construcții

Crt	Număr	Destinație construcție	Supraf. (mp)	Situație juridică	Observații / Referințe
A1.1		construcții de locuințe	40	Cu acte	Nr. niveluri:1; S. construita la sol:40 mp;
A1.2		construcții anexa	40	Cu acte	Nr. niveluri:1; S. construita la sol:40 mp;

Lungime Segmente

1) Valorile lungimilor segmentelor sunt obținute din proiecție în plan.

Punct început	X / Y	Punct sfârșit	X / Y	Lungime segment (** (m)
1	583.512,59 637.365,854	2	583.512,258 637.365,875	0.333
3	583.509,532 637.357,853	4	583.507,334 637.350,821	7.368

Punct început	X / Y	Punct sfârșit	X / Y	Lungime segment (** (m)
2	583.512,258 637.365,875	3	583.509,532 637.357,853	8.473
4	583.507,334 637.350,821	5	583.504,994 637.340,836	10.256

Punct început	X / Y	Punct sfârșit	X / Y	Lungime segment (** (m)
5	583.504,994 637.340,836	6	583.503,753 637.334,623	6.336
7	583.515,733 637.331,64	8	583.515,947 637.331,587	0.22
9	583.524,743 637.329,558	10	583.528,724 637.328,486	4.123
11	583.541,339 637.325,451	12	583.549,169 637.323,138	8.164
13	583.559,43 637.320,04	14	583.566,025 637.317,906	6.932
15	583.570,288 637.316,391	16	583.577,551 637.314,749	7.446
17	583.583,015 637.313,952	18	583.592,975 637.312,437	10.075
19	583.594,887 637.317,908	20	583.596,993 637.321,906	4.519
21	583.598,543 637.325,522	22	583.591,422 637.329,98	8.401
23	583.589,556 637.332,009	24	583.584,396 637.334,132	5.58
25	583.578,91 637.337,304	26	583.572,119 637.341,42	7.941
27	583.568,351 637.343,69	28	583.557,883 637.347,915	11.288
29	583.543,688 637.353,699	30	583.532,615 637.357,887	11.839
31	583.521,222 637.362,377	1	583.512,59 637.365,854	9.306

Punct început	X / Y	Punct sfârșit	X / Y	Lungime segment (** (m)
6	583.503,753 637.334,623	7	583.515,733 637.331,64	12.346
8	583.515,947 637.331,587	9	583.524,743 637.329,558	9.027
10	583.528,724 637.328,486	11	583.541,339 637.325,451	12.975
12	583.549,169 637.323,138	13	583.559,43 637.320,04	10.718
14	583.566,025 637.317,906	15	583.570,288 637.316,391	4.524
16	583.577,551 637.314,749	17	583.583,015 637.313,952	5.522
18	583.592,975 637.312,437	19	583.594,887 637.317,908	5.795
20	583.596,993 637.321,906	21	583.598,543 637.325,522	3.934
22	583.591,422 637.329,98	23	583.589,556 637.332,009	2.757
24	583.584,396 637.334,132	25	583.578,91 637.337,304	6.337
26	583.572,119 637.341,42	27	583.568,351 637.343,69	4.399
28	583.557,883 637.347,915	29	583.543,688 637.353,699	15.328
30	583.532,615 637.357,887	31	583.521,222 637.362,377	12.246

** Lungimile segmentelor sunt determinate în planul de proiecție Stereo 70 și sunt rotunjite la 1 milimetru.

*** Distanța dintre puncte este formată din segmente cumulate ce sunt mai mici decât valoarea 1 milimetru.

**DATE DESPRE IMOBILUL NR. 1743**

Oficiul de Cadastru și Publicitate Imobiliară NEAMT
Biroul de Cadastru și Publicitate Imobiliară Targu-Neamt

A. Partea I. Descrierea imobilului

TEREN Intravilan

Adresa: Loc. Pâtâligeni, Str Pietrarului, Jud. Neamt

Nr. Crt	Nr cadastral Nr. topografic	Suprafața* (mp)	Observații / Referințe
A1	51117	Din acte: 2.000 Masurata: 2.297	Sector cadastral:113 Teren imprejmuit;

Construcții

Crt	Nr cadastral Nr. topografic	Adresa	Observații / Referințe
A1.1	51117-C1	Loc. Pâtâligeni, Str Pietrarului, Jud. Neamt	Nr. niveluri:3; S. construita la sol:78 mp; Casa de locuit (S+P+E), construita in anul 2003 din piatra la subsol, caramida la parter si lemn la etaj, acoperita cu tabla. Constructia nu este dotata cu lift si nu detine certificat de performanta energetica
A1.3		Loc. Pâtâligeni, Str Pietrarului, Jud. Neamt	Nr. niveluri:1; S. construita la sol:191 mp;

B. Partea II. Proprietari și acte

Inscrieri privitoare la dreptul de proprietate și alte drepturi reale		Referințe
3098 / 27/02/2013		
Hotarare Judecatoreasca nr. 2937, din 12/12/2002 emis de JUDECATORIA TG. NEAMT (certificat de mostenitor nr. 3/01-02-2013 emis de BNP LAURA ANDRONACHE; autorizatia de construire nr. 10/07-04-2003 emis de PRIMARIA PIPIRIG; proces verbal de receptie finala nr. 58/17-12-2003 emis de PRIMARIA PIPIRIG; certificat pentru atestarea ca petentul este cunoscut ca proprietar nr. 1261/31-01-2013 emis de PRIMARIA COMUNEI PIPIRIG;);		
B1	Intabulare, drept de PROPRIETATE, dobandit prin Hotarare Judecatoreasca, cota actuala 1/2, cota initiala 1/2 1) LIPAN VERGINIA	A1
B2	Intabulare, drept de PROPRIETATE, dobandit prin Succesiune, cota actuala 1/2, cota initiala 1/2 1) LIPAN IOAN	A1
B3	Intabulare, drept de PROPRIETATE, dobandit prin Construire, cota actuala 1/2, cota initiala 1/2 1) LIPAN VERGINIA	A1.1
B4	Intabulare, drept de PROPRIETATE, dobandit prin Succesiune, cota actuala 1/2, cota initiala 1/2 1) LIPAN IOAN	A1.1
/		
Act Administrativ nr. 7709, din 27/04/2023 emis de PRIMĂRIA COMUNEI PIPIRIG;		
B5	Intabulare, drept de PROPRIETATE, dobandit prin Lege, cota actuala 1/1, cota initiala 1/1 1) LIPAN VERGINIA 2) LIPAN IOAN	A1.3

C. Partea III. SARCINI .

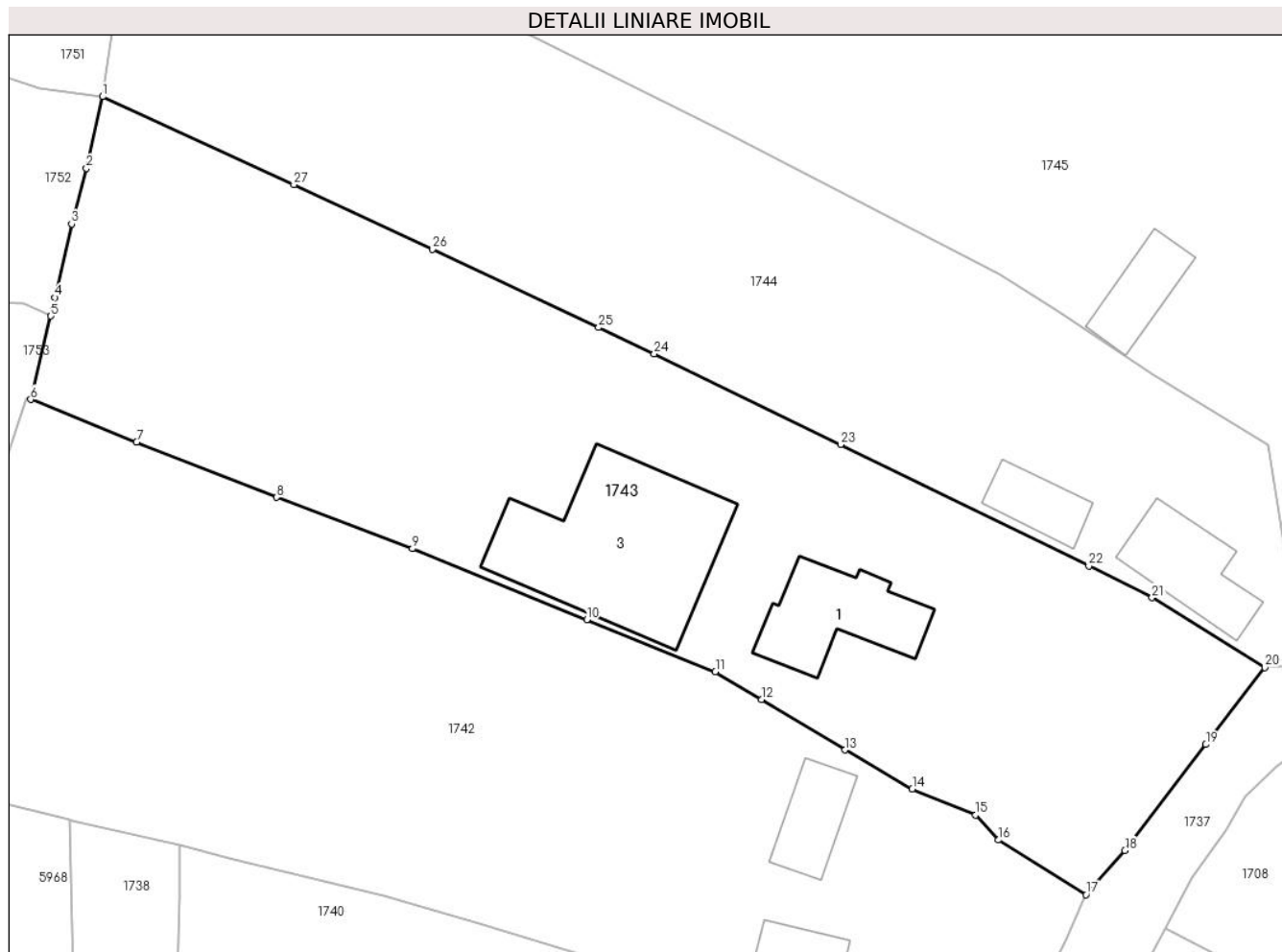
Inscrieri privind dezmembramintele dreptului de proprietate, drepturi reale de garanție și sarcini	Referințe
NU SUNT	

Anexa Nr. 1 La Partea I

Teren

Nr cadastral	Suprafaţa (mp)*	Observații / Referințe
51117	Din acte: 2.000 Masurata: 2.297	

* Suprafața este determinată în planul de proiecție Stereo 70.



Date referitoare la teren

Crt	Categorie folosință	Intra vilan	Suprafața (mp)	Tarla	Parcelă	Nr. topo	Observații / Referințe
1	curți constructii	DA	1.323	-	-	-	
2	faneata	DA	974	-	-	-	

Date referitoare la construcții

Crt	Număr	Destinație construcție	Supraf. (mp)	Situație juridică	Observații / Referințe
A1.1	51117-C1	construcții de locuințe	Din acte: 96 Masurata: 78	Cu acte	Nr. niveluri:3; S. construita la sol:78 mp; Casa de locuit(S+P+E), construita in anul 2003 din piatra la subsol, caramida la parter si lemn la etaj, acoperita cu tabla. Constructia nu este dotata cu lift si nu detine certificat de performanta energetica
A1.3		construcții de locuințe	191	Cu acte	Nr. niveluri:1; S. construita la sol:191 mp;

Lungime Segmente

1) Valorile lungimilor segmentelor sunt obținute din proiecție în plan.

Punct început	X / Y	Punct sfârșit	X / Y	Lungime segment (** (m)	Punct început	X / Y	Punct sfârșit	X / Y	Lungime segment (** (m)
---------------	-------	---------------	-------	-------------------------	---------------	-------	---------------	-------	-------------------------

Punct început	X / Y	Punct sfârșit	X / Y	Lungime segment (** (m)
1	583.518,447 637.390,517	2	583.517,128 637.384,672	5.992
3	583.515,919 637.380,147	4	583.514,564 637.374,15	6.148
5	583.514,227 637.372,648	6	583.512,59 637.365,854	6.988
7	583.521,222 637.362,377	8	583.532,615 637.357,887	12.246
9	583.543,688 637.353,699	10	583.557,883 637.347,915	15.328
11	583.568,351 637.343,69	12	583.572,119 637.341,42	4.399
13	583.578,91 637.337,304	14	583.584,396 637.334,132	6.337
15	583.589,556 637.332,009	16	583.591,422 637.329,98	2.757
17	583.598,543 637.325,522	18	583.601,713 637.329,123	4.798
19	583.608,31 637.337,748	20	583.613,109 637.344,015	7.893
21	583.603,918 637.349,717	22	583.598,777 637.352,285	5.747
23	583.578,555 637.362,189	24	583.563,371 637.369,557	16.877
25	583.558,852 637.371,713	26	583.545,318 637.378,09	14.961
27	583.534,03 637.383,34	1	583.518,447 637.390,517	17.156

Punct început	X / Y	Punct sfârșit	X / Y	Lungime segment (** (m)
2	583.517,128 637.384,672	3	583.515,919 637.380,147	4.684
4	583.514,564 637.374,15	5	583.514,227 637.372,648	1.539
6	583.512,59 637.365,854	7	583.521,222 637.362,377	9.306
8	583.532,615 637.357,887	9	583.543,688 637.353,699	11.839
10	583.557,883 637.347,915	11	583.568,351 637.343,69	11.288
12	583.572,119 637.341,42	13	583.578,91 637.337,304	7.941
14	583.584,396 637.334,132	15	583.589,556 637.332,009	5.58
16	583.591,422 637.329,98	17	583.598,543 637.325,522	8.401
18	583.601,713 637.329,123	19	583.608,31 637.337,748	10.859
20	583.613,109 637.344,015	21	583.603,918 637.349,717	10.816
22	583.598,777 637.352,285	23	583.578,555 637.362,189	22.517
24	583.563,371 637.369,557	25	583.558,852 637.371,713	5.007
26	583.545,318 637.378,09	27	583.534,03 637.383,34	12.449

** Lungimile segmentelor sunt determinate în planul de proiecție Stereo 70 și sunt rotunjite la 1 milimetru.

*** Distanța dintre puncte este formată din segmente cumulate ce sunt mai mici decât valoarea 1 milimetru.

**DATE DESPRE IMOBILUL NR. 1744**

Oficiul de Cadastru și Publicitate Imobiliară NEAMT
Biroul de Cadastru și Publicitate Imobiliară Targu-Neamt

A. Partea I. Descrierea imobilului

TEREN Intravilan

Adresa: Loc. Pâtâligeni, Str Pietrarului, Jud. Neamt

Nr. Crt	Nr cadastral Nr. topografic	Suprafața* (mp)	Observații / Referințe
A1		1.942	Sector cadastral:113 Teren neimpregmuit;

Construcții

Crt	Nr cadastral Nr. topografic	Adresa	Observații / Referințe
A1.1		Loc. Pâtâligeni, Str Pietrarului, Jud. Neamt	Nr. niveluri:1; S. construita la sol:62 mp;
A1.2		Loc. Pâtâligeni, Str Pietrarului, Jud. Neamt	Nr. niveluri:1; S. construita la sol:33 mp;

B. Partea II. Proprietari și acte

Inscrieri privitoare la dreptul de proprietate și alte drepturi reale		Referințe
/		
Act Normativ nr. 7, din 13/03/1996 emis de GUVERNUL ROMANIEI;		
B1	Inscrierea provizorie, drept de PROPRIETATE, dobandit prin Lege, cota actuala 1/1, cota initiala 1/1 1) COMUNA PIPIRIG , CIF:9999999999999, PROPRIETAR NEIDENTIFICAT	A1, A1.1, A1.2

C. Partea III. SARCINI .

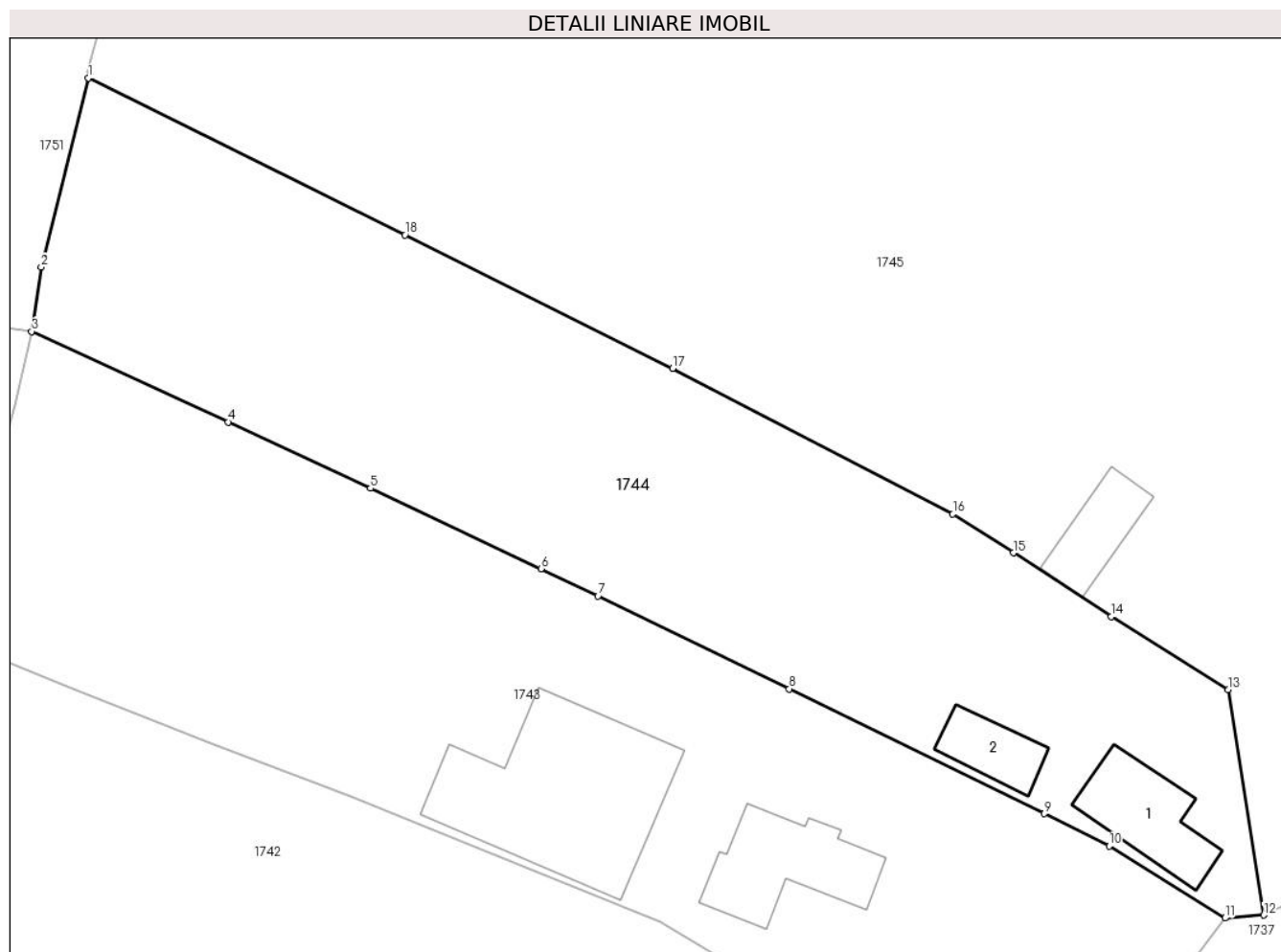
Inscrieri privind dezmembramintele dreptului de proprietate, drepturi reale de garanție și sarcini	Referințe
NU SUNT	

Anexa Nr. 1 La Partea I

Teren

Nr cadastral	Suprafața (mp)*	Observații / Referințe
	1.942	

* Suprafața este determinată în planul de proiecție Stereo 70.



Date referitoare la teren

Crt	Categorie folosință	Intravilan	Suprafața (mp)	Tarla	Parcelă	Nr. topo	Observații / Referințe
1	curți construcții	DA	395	-	-	-	
2	arabil	DA	522	-	-	-	
3	faneata	DA	1.024	-	-	-	

Date referitoare la construcții

Crt	Număr	Destinație construcție	Supraf. (mp)	Situație juridică	Observații / Referințe
A1.1		construcții de locuințe	62	Cu acte	Nr. niveluri:1; S. construita la sol:62 mp;
A1.2		construcții anexa	33	Cu acte	Nr. niveluri:1; S. construita la sol:33 mp;

Lungime Segmente

1) Valorile lungimilor segmentelor sunt obținute din proiecție în plan.

Punct început	X / Y	Punct sfârșit	X / Y	Lungime segment (** (m)
1	583.522,955 637.410,613	2	583.519,21 637.395,612	15.461

Punct început	X / Y	Punct sfârșit	X / Y	Lungime segment (** (m)
2	583.519,21 637.395,612	3	583.518,447 637.390,517	5.152
3	583.518,447 637.390,517	4	583.534,03 637.383,34	17.156
4	583.534,03 637.383,34	5	583.545,318 637.378,09	12.449
5	583.545,318 637.378,09	6	583.558,852 637.371,713	14.961
6	583.558,852 637.371,713	7	583.563,371 637.369,557	5.007
7	583.563,371 637.369,557	8	583.578,555 637.362,189	16.877
8	583.578,555 637.362,189	9	583.598,777 637.352,285	22.517
9	583.598,777 637.352,285	10	583.603,918 637.349,717	5.747
10	583.603,918 637.349,717	11	583.613,109 637.344,015	10.816
11	583.613,109 637.344,015	12	583.616,189 637.344,257	3.089
12	583.616,189 637.344,257	13	583.613,387 637.362,138	18.099
13	583.613,387 637.362,138	14	583.604,079 637.367,911	10.953
14	583.604,079 637.367,911	15	583.596,316 637.372,972	9.267
15	583.596,316 637.372,972	16	583.591,523 637.376,04	5.691
16	583.591,523 637.376,04	17	583.569,293 637.387,598	25.055
17	583.569,293 637.387,598	18	583.548,051 637.398,162	23.724
18	583.548,051 637.398,162	1	583.522,955 637.410,613	28.015

** Lungimile segmentelor sunt determinate în planul de proiecție Stereo 70 și sunt rotunjite la 1 milimetru.

*** Distanța dintre puncte este formată din segmente cumulate ce sunt mai mici decât valoarea 1 milimetru.

**DATE DESPRE IMOBILUL NR. 1745**

Oficiul de Cadastru și Publicitate Imobiliară NEAMT
Biroul de Cadastru și Publicitate Imobiliară Targu-Neamt

A. Partea I. Descrierea imobilului

TEREN Intravilan

Adresa: Loc. Pâtâligeni, Str Pietrarului, Jud. Neamt

Nr. Crt	Nr cadastral Nr. topografic	Suprafața* (mp)	Observații / Referințe
A1		21.972	Sector cadastral:113 Teren imprejmuit;

Construcții

Crt	Nr cadastral Nr. topografic	Adresa	Observații / Referințe
A1.1		Loc. Pâtâligeni, Str Pietrarului, Jud. Neamt	Nr. niveluri:1; S. construita la sol:151 mp;
A1.2		Loc. Pâtâligeni, Str Pietrarului, Jud. Neamt	Nr. niveluri:1; S. construita la sol:36 mp;
A1.3		Loc. Pâtâligeni, Str Pietrarului, Jud. Neamt	Nr. niveluri:1; S. construita la sol:40 mp;

B. Partea II. Proprietari și acte

Inscrieri privitoare la dreptul de proprietate și alte drepturi reale		Referințe
/		
Act Normativ nr. 7, din 13/03/1996 emis de GUVERNUL ROMANIEI;		
B1	Inscrierea provizorie, drept de PROPRIETATE, dobandit prin Lege, cota actuala 1/1, cota initiala 1/1 1) COMUNA PIPIRIG , CIF:99999999999999, PROPRIETAR NEIDENTIFICAT	A1, A1.1, A1.2, A1.3

C. Partea III. SARCINI .

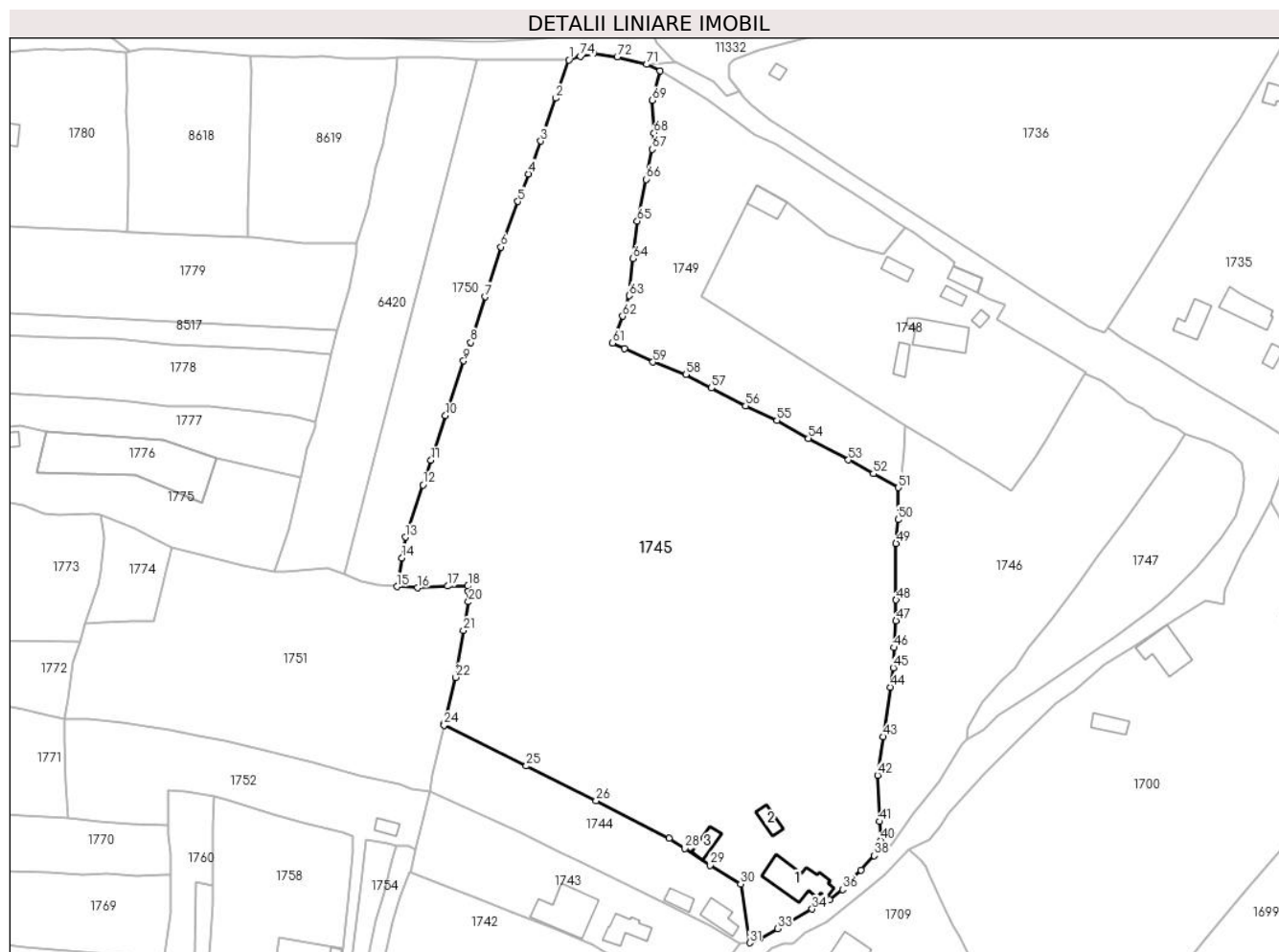
Inscrieri privind dezmembramintele dreptului de proprietate, drepturi reale de garanție și sarcini	Referințe
NU SUNT	

Anexa Nr. 1 La Partea I

Teren

Nr cadastral	Suprafața (mp)*	Observații / Referințe
	21.972	

* Suprafața este determinată în planul de proiecție Stereo 70.



Date referitoare la teren

Crt	Categorie folosință	Intravilan	Suprafața (mp)	Tarla	Parcelă	Nr. topo	Observații / Referințe
1	curți constructii	DA	999	-	-	-	
2	arabil	DA	1.117	-	-	-	
3	faneata	DA	19.857	-	-	-	

Date referitoare la construcții

Crt	Număr	Destinație construcție	Supraf. (mp)	Situație juridică	Observații / Referințe
A1.1		construcții de locuințe	151	Cu acte	Nr. niveluri:1; S. construita la sol:151 mp;
A1.2		construcții anexa	36	Cu acte	Nr. niveluri:1; S. construita la sol:36 mp;
A1.3		construcții anexa	40	Cu acte	Nr. niveluri:1; S. construita la sol:40 mp;

Lungime Segmente

1) Valorile lungimilor segmentelor sunt obținute din proiecție în plan.

Punct început	X / Y	Punct sfârșit	X / Y	Lungime segment	Punct început	X / Y	Punct sfârșit	X / Y	Lungime segment	Punct început	X / Y	Punct sfârșit	X / Y	Lungime segment
1	583.561,001 637.613,327	2	583.557,06 637.601,683	12.29 3	2	583.557,06 637.601,683	3	583.552,425 637.588,573	13.90 5	3	583.552,425 637.588,573	4	583.548,624 637.578,583	10.68 9

Punct început	X / Y	Punct sfârșit	X / Y	Lungime segment	Punct început	X / Y	Punct sfârșit	X / Y	Lungime segment	Punct început	X / Y	Punct sfârșit	X / Y	Lungime segment
4	583.548,624 637.578,583	5	583.545,472 637.570,175	8.979	5	583.545,472 637.570,175	6	583.540,302 637.556,333	14.776	6	583.540,302 637.556,333	7	583.535,53 637.541,093	15.97
7	583.535,53 637.541,093	8	583.531,118 637.527,235	14.543	8	583.531,118 637.527,235	9	583.528,922 637.521,586	6.061	9	583.528,922 637.521,586	10	583.523,383 637.504,928	17.555
10	583.523,383 637.504,928	11	583.518,95 637.491,315	14.317	11	583.518,95 637.491,315	12	583.516,522 637.483,816	7.882	12	583.516,522 637.483,816	13	583.511,132 637.467,88	16.823
13	583.511,132 637.467,88	14	583.510,078 637.461,54	6.427	14	583.510,078 637.461,54	15	583.508,532 637.452,768	8.907	15	583.508,532 637.452,768	16	583.514,805 637.452,416	6.283
16	583.514,805 637.452,416	17	583.523,962 637.452,949	9.172	17	583.523,962 637.452,949	18	583.530,175 637.453,0	6.213	18	583.530,175 637.453,0	19	583.530,242 637.451,295	1.706
19	583.530,242 637.451,295	20	583.530,365 637.448,179	3.118	20	583.530,365 637.448,179	21	583.528,82 637.439,415	8.899	21	583.528,82 637.439,415	22	583.526,513 637.425,12	14.48
22	583.526,513 637.425,12	23	583.522,916 637.411,121	14.454	23	583.522,916 637.411,121	24	583.522,955 637.410,613	0.509	24	583.522,955 637.410,613	25	583.548,051 637.398,162	28.015
25	583.548,051 637.398,162	26	583.569,293 637.387,598	23.724	26	583.569,293 637.387,598	27	583.591,523 637.376,04	25.055	27	583.591,523 637.376,04	28	583.596,316 637.372,972	5.691
28	583.596,316 637.372,972	29	583.604,079 637.367,911	9.267	29	583.604,079 637.367,911	30	583.613,387 637.362,138	10.953	30	583.613,387 637.362,138	31	583.616,189 637.344,257	18.099
31	583.616,189 637.344,257	32	583.619,241 637.345,624	3.344	32	583.619,241 637.345,624	33	583.624,621 637.348,555	6.127	33	583.624,621 637.348,555	34	583.635,204 637.354,509	12.143
34	583.635,204 637.354,509	35	583.640,479 637.357,437	6.033	35	583.640,479 637.357,437	36	583.644,482 637.360,486	5.032	36	583.644,482 637.360,486	37	583.650,096 637.366,452	8.192
37	583.650,096 637.366,452	38	583.654,152 637.370,81	5.953	38	583.654,152 637.370,81	39	583.656,232 637.374,945	4.629	39	583.656,232 637.374,945	40	583.656,057 637.375,458	0.542
40	583.656,057 637.375,458	41	583.655,824 637.381,195	5.742	41	583.655,824 637.381,195	42	583.655,118 637.395,322	14.145	42	583.655,118 637.395,322	43	583.656,892 637.407,047	11.858
43	583.656,892 637.407,047	44	583.659,028 637.422,148	15.251	44	583.659,028 637.422,148	45	583.659,92 637.428,054	5.973	45	583.659,92 637.428,054	46	583.660,092 637.434,237	6.185
46	583.660,092 637.434,237	47	583.660,765 637.442,449	8.24	47	583.660,765 637.442,449	48	583.660,792 637.448,76	6.311	48	583.660,792 637.448,76	49	583.660,786 637.466,011	17.251
49	583.660,786 637.466,011	50	583.661,401 637.473,215	7.23	50	583.661,401 637.473,215	51	583.661,519 637.482,981	9.767	51	583.661,519 637.482,981	52	583.653,834 637.487,18	8.757
52	583.653,834 637.487,18	53	583.646,257 637.491,411	8.678	53	583.646,257 637.491,411	54	583.634,063 637.498,006	13.863	54	583.634,063 637.498,006	55	583.624,458 637.503,456	11.043
55	583.624,458 637.503,456	56	583.614,938 637.507,88	10.498	56	583.614,938 637.507,88	57	583.604,458 637.513,342	11.818	57	583.604,458 637.513,342	58	583.596,655 637.517,438	8.813
58	583.596,655 637.517,438	59	583.586,651 637.521,274	10.714	59	583.586,651 637.521,274	60	583.577,929 637.525,38	9.64	60	583.577,929 637.525,38	61	583.574,316 637.527,035	3.974
61	583.574,316 637.527,035	62	583.577,42 637.535,242	8.774	62	583.577,42 637.535,242	63	583.579,404 637.541,496	6.561	63	583.579,404 637.541,496	64	583.580,501 637.552,805	11.362
64	583.580,501 637.552,805	65	583.581,848 637.564,181	11.455	65	583.581,848 637.564,181	66	583.584,59 637.576,94	13.05	66	583.584,59 637.576,94	67	583.586,463 637.586,08	9.33
67	583.586,463 637.586,08	68	583.586,96 637.591,058	5.003	68	583.586,96 637.591,058	69	583.586,368 637.601,074	10.033	69	583.586,368 637.601,074	70	583.588,844 637.610,074	9.334
70	583.588,844 637.610,074	71	583.584,733 637.611,954	4.52	71	583.584,733 637.611,954	72	583.575,736 637.614,313	9.301	72	583.575,736 637.614,313	73	583.568,613 637.615,37	7.201
73	583.568,613 637.615,37	74	583.564,522 637.614,39	4.207	74	583.564,522 637.614,39	1	583.561,001 637.613,327	3.678					

** Lungimile segmentelor sunt determinate în planul de proiecție Stereo 70 și sunt rotunjite la 1 milimetru.

*** Distanța dintre puncte este formată din segmente cumulate ce sunt mai mici decât valoarea 1 milimetru.

**DATE DESPRE IMOBILUL NR. 1746**

Oficiul de Cadastru și Publicitate Imobiliară NEAMT
Biroul de Cadastru și Publicitate Imobiliară Targu-Neamt

A. Partea I. Descrierea imobilului

TEREN Intravilan

Adresa: Loc. Pâtâligeni, Str Pietrarului, Jud. Neamt

Nr. Crt	Nr cadastral Nr. topografic	Suprafața* (mp)	Observații / Referințe
A1	51131	Din acte: 5.650 Masurata: 5.604	Sector cadastral:113 Teren imprejmuit;

B. Partea II. Proprietari și acte

Inscrieri privitoare la dreptul de proprietate și alte drepturi reale		Referințe
3583 / 14/02/2014		
Act Notarial nr. 172 - Contract de vânzare, din 13/02/2014 emis de NP Andronache Laura;		
B1	Intabulare, drept de PROPRIETATE, dobandit prin Conventie, cota actuala 1/1, cota initiala 1/1 1) IONIȚĂ CORNEL 2) IONIȚĂ ILEANA IULIANA, soți	A1

C. Partea III. SARCINI .

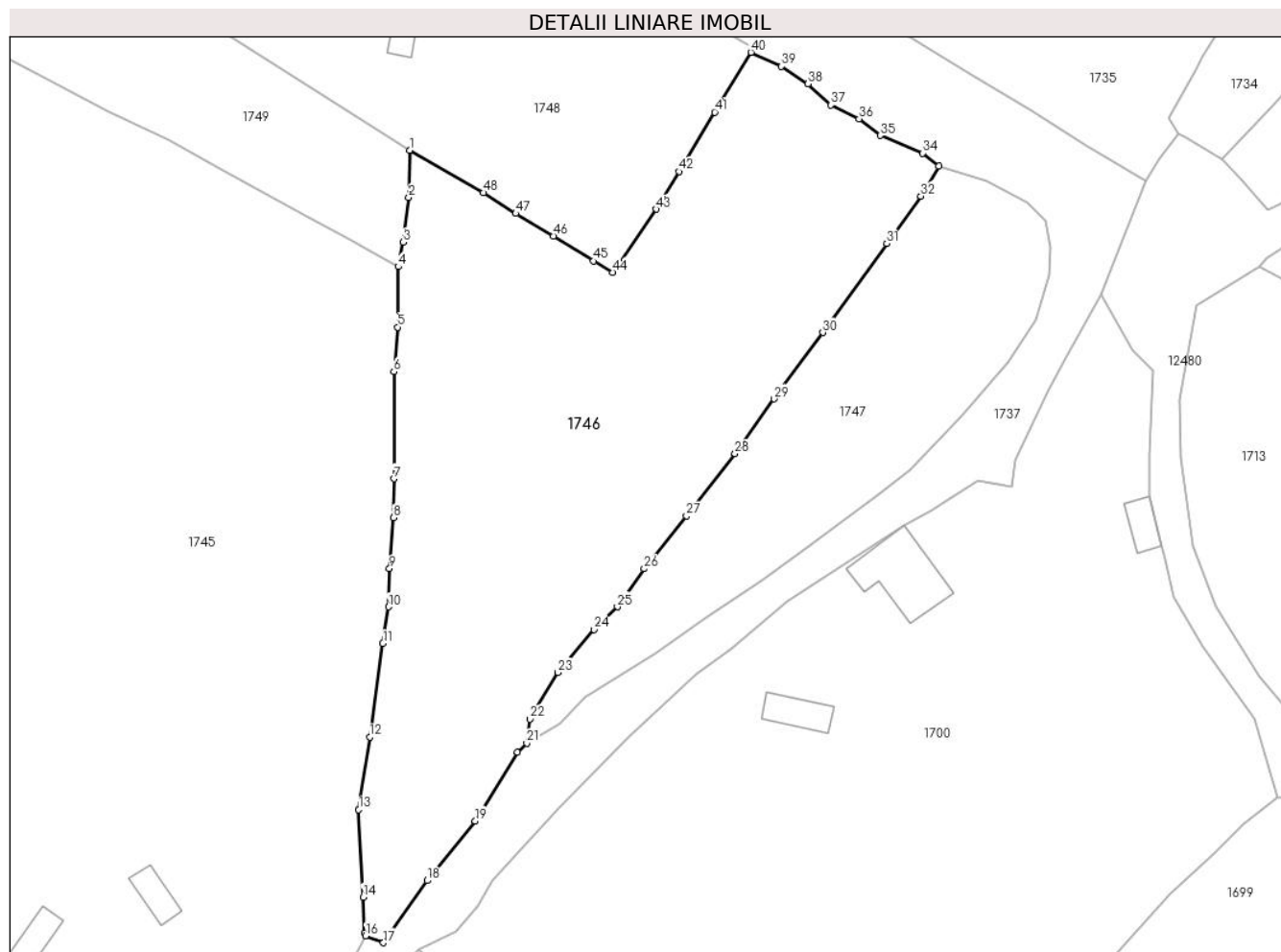
Inscrieri privind dezmembramintele dreptului de proprietate, drepturi reale de garanție și sarcini	Referințe
NU SUNT	

Anexa Nr. 1 La Partea I

Teren

Nr cadastral	Suprafața (mp)*	Observații / Referințe
51131	Din acte: 5.650 Masurata: 5.604	

* Suprafața este determinată în planul de proiecție Stereo 70.



Date referitoare la teren

Crt	Categorie folosință	Intra vilan	Suprafața (mp)	Tarla	Parcelă	Nr. topo	Observații / Referințe
1	faneata	DA	5.604	-	-	-	

Lungime Segmente

1) Valorile lungimilor segmentelor sunt obținute din proiecție în plan.

Punct început	X / Y	Punct sfârșit	X / Y	Lungime segment	Punct început	X / Y	Punct sfârșit	X / Y	Lungime segment	Punct început	X / Y	Punct sfârșit	X / Y	Lungime segment
1	583.663,416 637.501,798	2	583.663,19 637.494,192	7.609	2	583.663,19 637.494,192	3	583.662,322 637.486,935	7.309	3	583.662,322 637.486,935	4	583.661,519 637.482,981	4.035
4	583.661,519 637.482,981	5	583.661,401 637.473,215	9.767	5	583.661,401 637.473,215	6	583.660,786 637.466,011	7.23	6	583.660,786 637.466,011	7	583.660,792 637.448,76	17.25 1
7	583.660,792 637.448,76	8	583.660,765 637.442,449	6.311	8	583.660,765 637.442,449	9	583.660,092 637.434,237	8.24	9	583.660,092 637.434,237	10	583.659,92 637.428,054	6.185
10	583.659,92 637.428,054	11	583.659,028 637.422,148	5.973	11	583.659,028 637.422,148	12	583.656,892 637.407,047	15.25 1	12	583.656,892 637.407,047	13	583.655,118 637.395,322	11.85 8
13	583.655,118 637.395,322	14	583.655,824 637.381,195	14.14 5	14	583.655,824 637.381,195	15	583.656,057 637.375,458	5.742	15	583.656,057 637.375,458	16	583.656,232 637.374,945	0.542

Punct început	X / Y	Punct sfârșit	X / Y	Lungime segment	Punct început	X / Y	Punct sfârșit	X / Y	Lungime segment	Punct început	X / Y	Punct sfârșit	X / Y	Lungime segment
16	583.656,232 637.374,945	17	583.659,106 637.373,831	3.082	17	583.659,106 637.373,831	18	583.666,152 637.383,879	12.27 2	18	583.666,152 637.383,879	19	583.673,92 637.393,502	12.36 7
19	583.673,92 637.393,502	20	583.680,745 637.404,61	13.03 7	20	583.680,745 637.404,61	21	583.682,245 637.406,05	2.079	21	583.682,245 637.406,05	22	583.682,75 637.409,944	3.927
22	583.682,75 637.409,944	23	583.687,282 637.417,476	8.79	23	583.687,282 637.417,476	24	583.693,076 637.424,424	9.047	24	583.693,076 637.424,424	25	583.696,907 637.428,066	5.286
25	583.696,907 637.428,066	26	583.701,207 637.434,223	7.51	26	583.701,207 637.434,223	27	583.708,048 637.442,78	10.95 5	27	583.708,048 637.442,78	28	583.715,881 637.452,792	12.71 2
28	583.715,881 637.452,792	29	583.722,188 637.461,626	10.85 4	29	583.722,188 637.461,626	30	583.730,039 637.472,35	13.29 1	30	583.730,039 637.472,35	31	583.740,383 637.486,73	17.71 4
31	583.740,383 637.486,73	32	583.745,886 637.494,377	9.421	32	583.745,886 637.494,377	33	583.748,77 637.499,207	5.626	33	583.748,77 637.499,207	34	583.746,16 637.501,315	3.355
34	583.746,16 637.501,315	35	583.739,326 637.504,154	7.4	35	583.739,326 637.504,154	36	583.735,918 637.506,879	4.363	36	583.735,918 637.506,879	37	583.731,362 637.509,076	5.058
37	583.731,362 637.509,076	38	583.727,639 637.512,504	5.061	38	583.727,639 637.512,504	39	583.723,387 637.515,341	5.112	39	583.723,387 637.515,341	40	583.718,464 637.517,586	5.411
40	583.718,464 637.517,586	41	583.712,581 637.507,943	11.29 6	41	583.712,581 637.507,943	42	583.706,825 637.498,333	11.20 2	42	583.706,825 637.498,333	43	583.703,2 637.492,28	7.055
43	583.703,2 637.492,28	44	583.696,11 637.482,079	12.42 3	44	583.696,11 637.482,079	45	583.693,067 637.483,904	3.548	45	583.693,067 637.483,904	46	583.686,592 637.487,946	7.633
46	583.686,592 637.487,946	47	583.680,484 637.491,571	7.103	47	583.680,484 637.491,571	48	583.675,243 637.494,925	6.222	48	583.675,243 637.494,925	1	583.663,416 637.501,798	13.67 9

** Lungimile segmentelor sunt determinate în planul de proiecție Stereo 70 și sunt rotunjite la 1 milimetru.

*** Distanța dintre puncte este formată din segmente cumulate ce sunt mai mici decât valoarea 1 milimetru.



DATE DESPRE IMOBILUL NR. 1747

Oficiul de Cadastru și Publicitate Imobiliară NEAMT
Biroul de Cadastru și Publicitate Imobiliară Targu-Neamt

A. Partea I. Descrierea imobilului

TEREN Intravilan

Adresa: Loc. Pâtâligeni, Str Pietrarului, Jud. Neamt

Nr. Crt	Nr cadastral Nr. topografic	Suprafața* (mp)	Observații / Referințe
A1	54222	Din acte: 1.920 Masurata: 2.118	Sector cadastral:113 Teren imprejmuit;

B. Partea II. Proprietari și acte

Inscrieri privitoare la dreptul de proprietate și alte drepturi reale		Referințe
3263 / 11/02/2022		
Act Notarial nr. CERTIFICAT DE MOSTENITOR nr. 26, din 10/02/2022 emis de NP David Daniela;		
B1	Intabulare, drept de PROPRIETATE, cu titlu de drept de MOȘTENIRE după defuncta NEGRU MARIA, dobandit prin Succesiune, cota actuala 3/32, cota initiala 3/32 1) TODIREL MARIA	A1
B2	Intabulare, drept de PROPRIETATE, cu titlu de drept de MOȘTENIRE după defuncta NEGRU MARIA, dobandit prin Succesiune, cota actuala 3/32, cota initiala 3/32 1) NEGRU IOAN	A1
B3	Intabulare, drept de PROPRIETATE, cu titlu de drept de MOȘTENIRE după defuncta NEGRU MARIA, dobandit prin Succesiune, cota actuala 3/32, cota initiala 3/32 1) NEGRU VASILE	A1
B4	Intabulare, drept de PROPRIETATE, cu titlu de drept de MOȘTENIRE după defuncta NEGRU MARIA, dobandit prin Succesiune, cota actuala 3/32, cota initiala 3/32 1) NEGRU NICOLAE	A1
B5	Intabulare, drept de PROPRIETATE, cu titlu de drept de MOȘTENIRE după defuncta NEGRU MARIA, dobandit prin Succesiune, cota actuala 3/32, cota initiala 3/32 1) PETROAEA ELENA	A1
B6	Intabulare, drept de PROPRIETATE, cu titlu de drept de MOȘTENIRE după defuncta NEGRU MARIA, dobandit prin Succesiune, cota actuala 3/32, cota initiala 3/32 1) NEGRU GHEORGHE	A1
B7	Intabulare, drept de PROPRIETATE, cu titlu de drept de MOȘTENIRE după defuncta NEGRU MARIA, dobandit prin Succesiune, cota actuala 3/32, cota initiala 3/32 1) NEGRU DUMITRU	A1
B8	Intabulare, drept de PROPRIETATE, cu titlu de drept de MOȘTENIRE după defuncta NEGRU MARIA, dobandit prin Succesiune, cota actuala 3/32, cota initiala 3/32 1) GRIGORAȘ LUCICA	A1
B9	Intabulare, drept de PROPRIETATE, cu titlu de drept de MOȘTENIRE după defunctul NEGRU GAVRIL, dobandit prin Succesiune, cota actuala 1/32, cota initiala 1/32 1) TODIREL MARIA	A1
B10	Intabulare, drept de PROPRIETATE, cu titlu de drept de MOȘTENIRE după defunctul NEGRU GAVRIL, dobandit prin Succesiune, cota actuala 1/32, cota initiala 1/32 1) NEGRU IOAN	A1
B11	Intabulare, drept de PROPRIETATE, cu titlu de drept de MOȘTENIRE după defunctul NEGRU GAVRIL, dobandit prin Succesiune, cota actuala 1/32, cota initiala 1/32 1) NEGRU VASILE	A1
B12	Intabulare, drept de PROPRIETATE, cu titlu de drept de MOȘTENIRE după defunctul NEGRU GAVRIL, dobandit prin Succesiune, cota actuala 1/32, cota initiala 1/32 1) NEGRU NICOLAE	A1

Inscrieri privitoare la dreptul de proprietate și alte drepturi reale		Referințe
B13	Intabulare, drept de PROPRIETATE, cu titlu de drept de MOȘTENIRE după defunctul NEGRU GAVRIL, dobandit prin Succesiune, cota actuala 1/32, cota initiala 1/32 1) PETROAEA ELENA	A1
B14	Intabulare, drept de PROPRIETATE, cu titlu de drept de MOȘTENIRE după defunctul NEGRU GAVRIL, dobandit prin Succesiune, cota actuala 1/32, cota initiala 1/32 1) NEGRU GHEORGHE	A1
B15	Intabulare, drept de PROPRIETATE, cu titlu de drept de MOȘTENIRE după defunctul NEGRU GAVRIL, dobandit prin Succesiune, cota actuala 1/32, cota initiala 1/32 1) NEGRU DUMITRU	A1
B16	Intabulare, drept de PROPRIETATE, cu titlu de drept de MOȘTENIRE după defunctul NEGRU GAVRIL, dobandit prin Succesiune, cota actuala 1/32, cota initiala 1/32 1) GRIGORAȘ LUCICA	A1

C. Partea III. SARCINI .

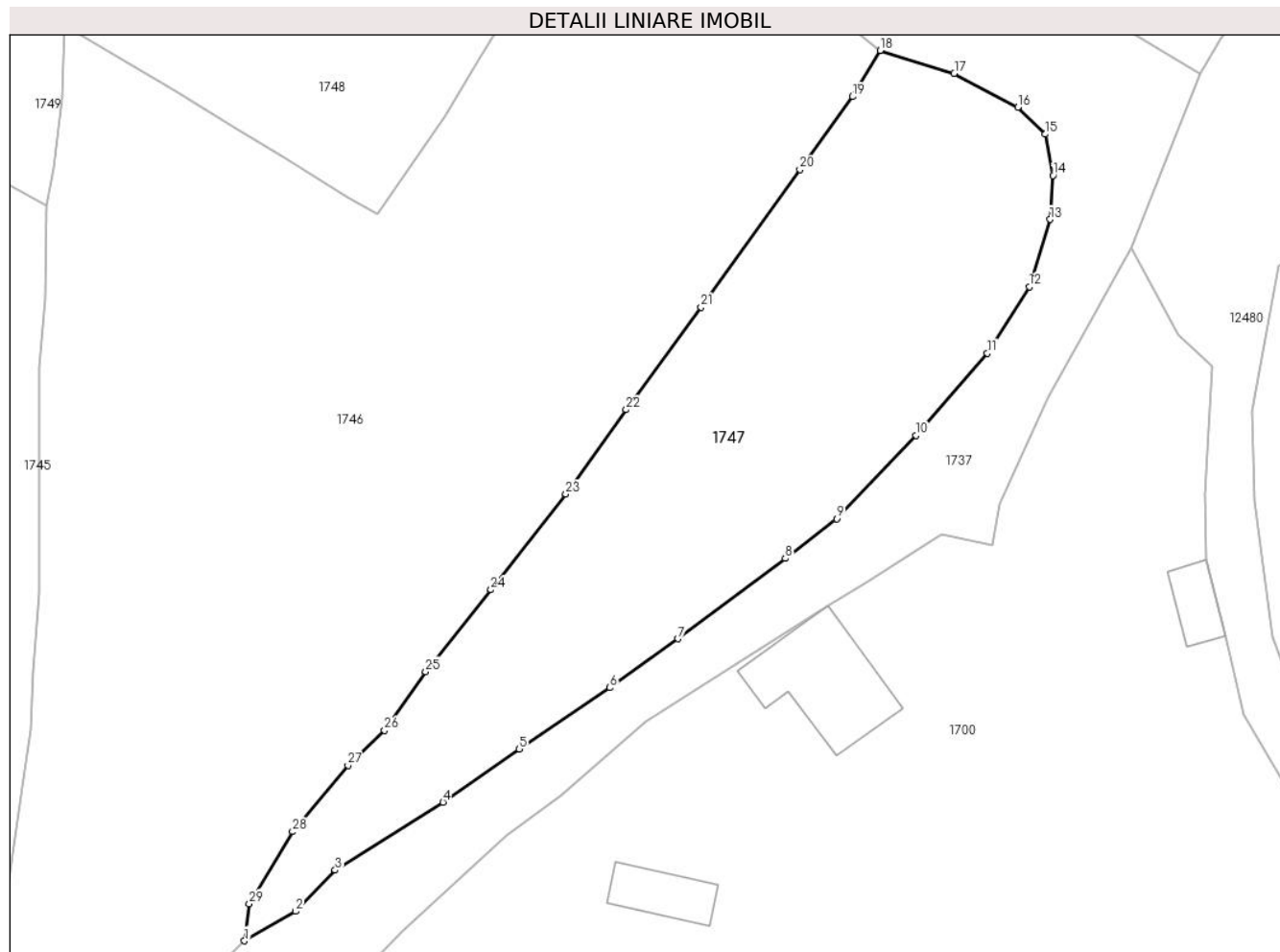
Inscrieri privind dezmembramintele dreptului de proprietate, drepturi reale de garanție și sarcini	Referințe
NU SUNT	

Anexa Nr. 1 La Partea I

Teren

Nr cadastral	Suprafața (mp)*	Observații / Referințe
54222	Din acte: 1.920 Masurata: 2.118	

* Suprafața este determinată în planul de proiecție Stereo 70.



Date referitoare la teren

Crt	Categorie folosință	Intra vilan	Suprafața (mp)	Tarla	Parcelă	Nr. topo	Observații / Referințe
1	faneata	DA	2.118	-	-	-	

Lungime Segmente

1) Valorile lungimilor segmentelor sunt obținute din proiecție în plan.

Punct început	X / Y	Punct sfârșit	X / Y	Lungime segment (** (m)
1	583.682,245 637.406,05	2	583.687,591 637.409,137	6.173
3	583.691,739 637.413,453	4	583.703,026 637.420,552	13.334
5	583.710,983 637.426,135	6	583.720,458 637.432,536	11.435
7	583.727,619 637.437,661	8	583.738,832 637.446,072	14.017
9	583.744,202 637.450,212	10	583.752,525 637.458,938	12.059

Punct început	X / Y	Punct sfârșit	X / Y	Lungime segment (** (m)
2	583.687,591 637.409,137	3	583.691,739 637.413,453	5.986
4	583.703,026 637.420,552	5	583.710,983 637.426,135	9.72
6	583.720,458 637.432,536	7	583.727,619 637.437,661	8.806
8	583.738,832 637.446,072	9	583.744,202 637.450,212	6.781
10	583.752,525 637.458,938	11	583.759,972 637.467,54	11.378

Punct început	X / Y	Punct sfârșit	X / Y	Lungime segment (** (m)
11	583.759,972 637.467,54	12	583.764,385 637.474,476	8.221
13	583.766,553 637.481,525	14	583.766,845 637.486,123	4.607
15	583.766,05 637.490,45	16	583.763,182 637.493,269	4.021
17	583.756,513 637.496,785	18	583.748,77 637.499,207	8.113
19	583.745,886 637.494,377	20	583.740,383 637.486,73	9.421
21	583.730,039 637.472,35	22	583.722,188 637.461,626	13.291
23	583.715,881 637.452,792	24	583.708,048 637.442,78	12.712
25	583.701,207 637.434,223	26	583.696,907 637.428,066	7.51
27	583.693,076 637.424,424	28	583.687,282 637.417,476	9.047
29	583.682,75 637.409,944	1	583.682,245 637.406,05	3.927

Punct început	X / Y	Punct sfârșit	X / Y	Lungime segment (** (m)
12	583.764,385 637.474,476	13	583.766,553 637.481,525	7.375
14	583.766,845 637.486,123	15	583.766,05 637.490,45	4.399
16	583.763,182 637.493,269	17	583.756,513 637.496,785	7.539
18	583.748,77 637.499,207	19	583.745,886 637.494,377	5.626
20	583.740,383 637.486,73	21	583.730,039 637.472,35	17.714
22	583.722,188 637.461,626	23	583.715,881 637.452,792	10.854
24	583.708,048 637.442,78	25	583.701,207 637.434,223	10.955
26	583.696,907 637.428,066	27	583.693,076 637.424,424	5.286
28	583.687,282 637.417,476	29	583.682,75 637.409,944	8.79

** Lungimile segmentelor sunt determinate în planul de proiecție Stereo 70 și sunt rotunjite la 1 milimetru.

*** Distanța dintre puncte este formată din segmente cumulate ce sunt mai mici decât valoarea 1 milimetru.



DATE DESPRE IMOBILUL NR. 1748

Oficiul de Cadastru și Publicitate Imobiliară NEAMT
Biroul de Cadastru și Publicitate Imobiliară Targu-Neamt

A. Partea I. Descrierea imobilului

TEREN Intravilan

Adresa: Loc. Pâtâligeni, Str Pietrarului, Jud. Neamt

Nr. Crt	Nr cadastral Nr. topografic	Suprafața* (mp)	Observații / Referințe
A1	51836	Din acte: 9.216 Masurata: 4.926	Sector cadastral:113 Teren imprejmuit;

Construcții

Crt	Nr cadastral Nr. topografic	Adresa	Observații / Referințe
A1.1	51836-C1	Loc. Pâtâligeni, Str Pietrarului, Jud. Neamt	Nr. niveluri:1; S. construita la sol:14 mp; bucatarie de vara, pereti din lemn, fara fundatie, acoperis dranita, avand 1 camera. Nu detine certificat de performanta energetica si nu este dotata cu lift.
A1.2	51836-C2	Loc. Pâtâligeni, Str Pietrarului, Jud. Neamt	Nr. niveluri:1; S. construita la sol:134 mp; locuinta cu fundatie de beton, pereti lemn + caramida, acoperis tabla, avand 1 bucatarie, 4 camere si un hol. Nu detine certificat de performanta energetica si nu este dotata cu lift
A1.3		Loc. Pâtâligeni, Str Pietrarului, Jud. Neamt	Nr. niveluri:1; S. construita la sol:37 mp; bucatarie de vara, pereti din lemn, fara fundatie, acoperis dranita, avand 3 camera. Nu detine certificat de performanta energetica si nu este dotata cu lift.
A1.4	51836-C4	Loc. Pâtâligeni, Str Pietrarului, Jud. Neamt	Nr. niveluri:1; S. construita la sol:25 mp; bucatarie de vara, pereti din lemn, fundatie beton, acoperis azbociment, avand 2 camere. Nu detine certificat de performanta energetica si nu este dotata cu lift
A1.5	51836-C5	Loc. Pâtâligeni, Str Pietrarului, Jud. Neamt	Nr. niveluri:1; S. construita la sol:43 mp; Garaj din lemn, acoperit cu ondulina. Nu detine certificat de performanta energetica si nu este dotata cu lift
A1.6	51836-C6	Loc. Pâtâligeni, Str Pietrarului, Jud. Neamt	Nr. niveluri:1; S. construita la sol:37 mp; grajd, acoperis azbociment, pereti din lemn. Nu detine certificat de performanta energetica si nu este dotata cu lift
A1.7		Loc. Pâtâligeni, Str Pietrarului, Jud. Neamt	Nr. niveluri:1; S. construita la sol:63 mp;

B. Partea II. Proprietari și acte

Inscrieri privitoare la dreptul de proprietate și alte drepturi reale		Referințe
3830 / 09/02/2015		
Act Notarial nr. Contract de vanzare nr.212, din 06/02/2015 emis de NP Andronache Laura;		
B1	Intabulare, drept de PROPRIETATE, dobandit prin Conventie, cota actuala 1/1, cota initiala 1/1 1) URSU DUMITRU 2) URSU MARIA , soți	A1, A1.1, A1.2, A1.3, A1.4, A1.5, A1.6
/		
Act Administrativ nr. 7709, din 27/04/2023 emis de PRIMĂRIA COMUNEI PIPIRIG;		
B2	Intabulare, drept de PROPRIETATE, dobandit prin Lege, cota actuala 1/1, cota initiala 1/1 1) URSU DUMITRU 2) URSU MARIA , soți	A1.7

C. Partea III. SARCINI

Inscrieri privind dezmembramentele dreptului de proprietate, drepturi reale de garanție și sarcini	Referințe
3830 / 09/02/2015	
Act Notarial nr. Contract de vanzare nr.212, din 06/02/2015 emis de NP Andronache Laura;	

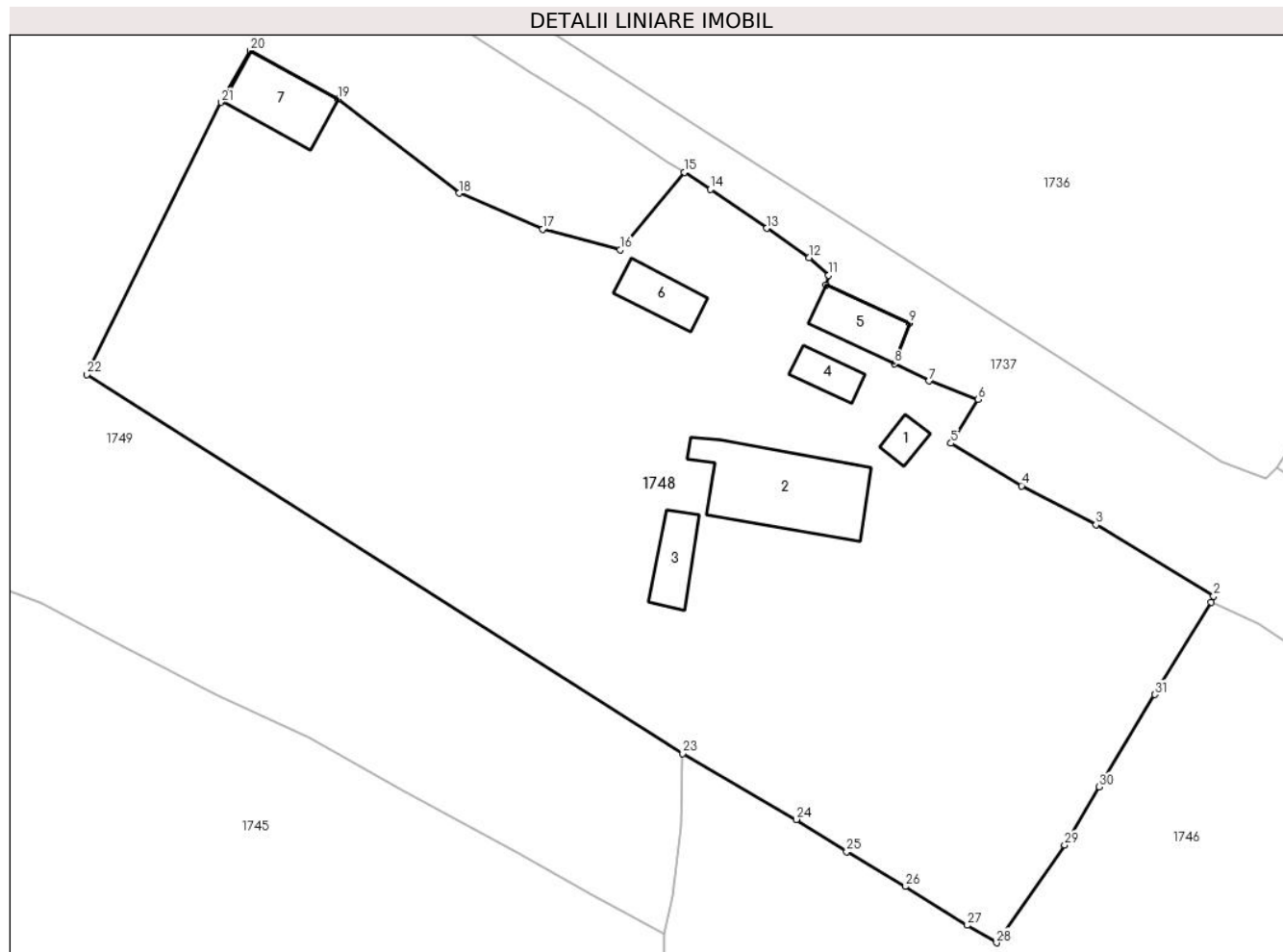
Inscrieri privind dezmembramintele dreptului de proprietate, drepturi reale de garanție și sarcini		Referințe
C1	Intabulare, drept de UZUFRUCT VIAGER, dobandit prin Conventie, cota actuala 1/1, cota initiala 1/1	A1, A1.1, A1.2, A1.3, A1.4, A1.5, A1.6
	1) BISTRICEANU IOAN 2) BISTRICEANU MARIA , soți	

Anexa Nr. 1 La Partea I

Teren

Nr cadastral	Suprafața (mp)*	Observații / Referințe
51836	Din acte: 9.216 Masurata: 4.926	

* Suprafața este determinată în planul de proiecție Stereo 70.



Date referitoare la teren

Crt	Categorie folosință	Intravilan	Suprafața (mp)	Tarla	Parcelă	Nr. topo	Observații / Referințe
1	curți constructii	DA	1.357	-	-	-	
2	faneata	DA	3.569	-	-	-	

Date referitoare la construcții

Crt	Număr	Destinație construcție	Supraf. (mp)	Situație juridică	Observații / Referințe
A1.1	51836-C1	construcții anexa	Din acte: 16 Masurata: 14	Cu acte	Nr. niveluri:1; S. construita la sol:14 mp; bucatarie de vara, pereti din lemn, fara fundatie, acoperis dranita, avand 1 camera. Nu detine certificat de performanta energetica si nu este dotata cu lift.
A1.2	51836-C2	construcții de locuinte	Din acte: 122 Masurata: 134	Cu acte	Nr. niveluri:1; S. construita la sol:134 mp; locuinta cu fundatie de beton, pereti lemn + caramida, acoperis tabla, avand 1 bucatarie, 4 camere si un hol. Nu detine certificat de performanta energetica si nu este dotata cu lift.
A1.3		construcții anexa	Din acte: 42 Masurata: 37	Cu acte	Nr. niveluri:1; S. construita la sol:37 mp; bucatarie de vara, pereti din lemn, fara fundatie, acoperis dranita, avand 3 camera. Nu detine certificat de performanta energetica si nu este dotata cu lift.

Crt	Număr	Destinație construcție	Supraf. (mp)	Situație juridică	Observații / Referințe
A1.4	51836-C4	construcții anexa	Din acte: 24 Masurata: 25	Cu acte	Nr. niveluri:1; S. construita la sol:25 mp; bucatarie de vara, pereti din lemn, fundatie beton, acoperis azbociment, avand 2 camere. Nu detine certificat de performanta energetica si nu este dotata cu lift
A1.5	51836-C5	construcții anexa	Din acte: 46 Masurata: 43	Cu acte	Nr. niveluri:1; S. construita la sol:43 mp; Garaj din lemn, acoperit cu ondulina. Nu detine certificat de performanta energetica si nu este dotata cu lift
A1.6	51836-C6	construcții anexa	Din acte: 38 Masurata: 37	Cu acte	Nr. niveluri:1; S. construita la sol:37 mp; grajd, acoperis azbociment, pereti din lemn. Nu detine certificat de performanta energetica si nu este dotata cu lift
A1.7		construcții anexa	63	Cu acte	Nr. niveluri:1; S. construita la sol:63 mp;

Lungime Segmente

1) Valorile lungimilor segmentelor sunt obținute din proiecție în plan.

Punct început	X / Y	Punct sfârșit	X / Y	Lungime segment (** (m)
1	583.718,464 637.517,586	2	583.718,728 637.518,208	0.676
3	583.706,469 637.525,63	4	583.698,716 637.529,7	8.756
5	583.691,37 637.534,142	6	583.694,17 637.538,722	5.368
7	583.689,079 637.540,627	8	583.685,462 637.542,416	4.035
9	583.687,039 637.546,652	10	583.678,373 637.550,655	9.546
11	583.678,576 637.551,628	12	583.676,594 637.553,49	2.719
13	583.672,164 637.556,53	14	583.666,302 637.560,6	7.136
15	583.663,59 637.562,363	16	583.656,884 637.554,296	10.49
17	583.648,8 637.556,445	18	583.640,13 637.560,205	9.45
19	583.627,51 637.570,0	20	583.618,367 637.575,062	10.451
21	583.615,306 637.569,661	22	583.601,309 637.541,302	31.625
23	583.663,416 637.501,798	24	583.675,243 637.494,925	13.679
25	583.680,484 637.491,571	26	583.686,592 637.487,946	7.103
27	583.693,067 637.483,904	28	583.696,11 637.482,079	3.548
29	583.703,2 637.492,28	30	583.706,825 637.498,333	7.055
31	583.712,581 637.507,943	1	583.718,464 637.517,586	11.296

Punct început	X / Y	Punct sfârșit	X / Y	Lungime segment (** (m)
2	583.718,728 637.518,208	3	583.706,469 637.525,63	14.331
4	583.698,716 637.529,7	5	583.691,37 637.534,142	8.585
6	583.694,17 637.538,722	7	583.689,079 637.540,627	5.436
8	583.685,462 637.542,416	9	583.687,039 637.546,652	4.52
10	583.678,373 637.550,655	11	583.678,576 637.551,628	0.994
12	583.676,594 637.553,49	13	583.672,164 637.556,53	5.373
14	583.666,302 637.560,6	15	583.663,59 637.562,363	3.235
16	583.656,884 637.554,296	17	583.648,8 637.556,445	8.365
18	583.640,13 637.560,205	19	583.627,51 637.570,0	15.975
20	583.618,367 637.575,062	21	583.615,306 637.569,661	6.208
22	583.601,309 637.541,302	23	583.663,416 637.501,798	73.606
24	583.675,243 637.494,925	25	583.680,484 637.491,571	6.222
26	583.686,592 637.487,946	27	583.693,067 637.483,904	7.633
28	583.696,11 637.482,079	29	583.703,2 637.492,28	12.423
30	583.706,825 637.498,333	31	583.712,581 637.507,943	11.202

** Lungimile segmentelor sunt determinate în planul de proiecție Stereo 70 și sunt rotunjite la 1 milimetru.

*** Distanța dintre puncte este formată din segmente cumulate ce sunt mai mici decât valoarea 1 milimetru.

**DATE DESPRE IMOBILUL NR. 1749**

Oficiul de Cadastru și Publicitate Imobiliară NEAMT
Biroul de Cadastru și Publicitate Imobiliară Targu-Neamt

A. Partea I. Descrierea imobilului

TEREN Intravilan

Adresa: Loc. Pâtâligeni, Str Pietrarului, Jud. Neamt

Nr. Crt	Nr cadastral Nr. topografic	Suprafața* (mp)	Observații / Referințe
A1	51826	Din acte: 9.216 Masurata: 4.350	Sector cadastral:113 Teren imprejmuit;

B. Partea II. Proprietari și acte

Inscrieri privitoare la dreptul de proprietate și alte drepturi reale		Referințe
3831 / 09/02/2015		
Act Normativ nr. Contract de vanzare nr.212, din 06/02/2015 emis de NP Andronache Laura;		
B1	Intabulare, drept de PROPRIETATE, dobandit prin Conventie, cota actuala 1/1, cota initiala 1/1 1) URSU MARIA 2) URSU DUMITRU , soți	A1

C. Partea III. SARCINI .

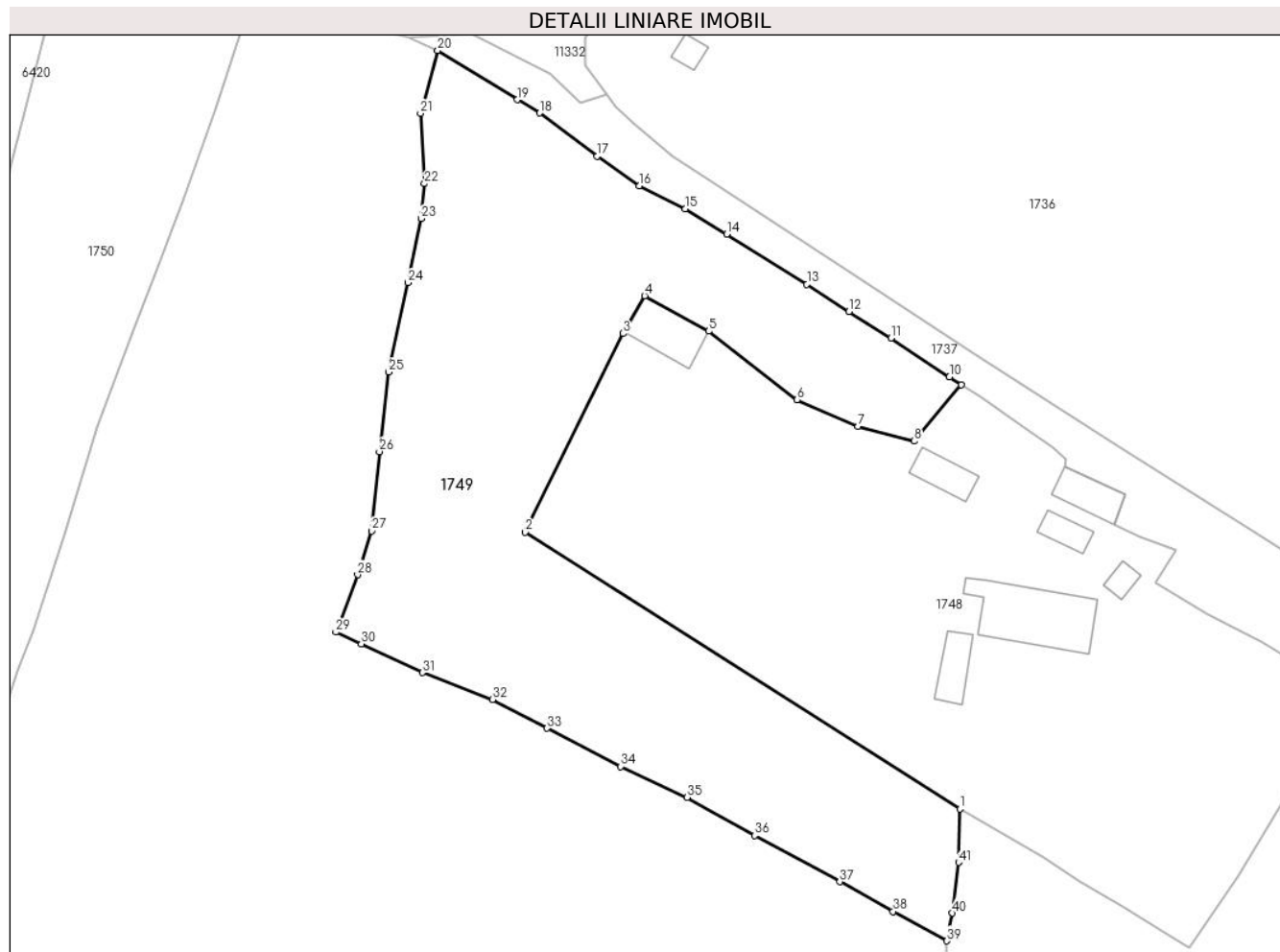
Inscrieri privind dezmembramintele dreptului de proprietate, drepturi reale de garanție și sarcini	Referințe
NU SUNT	

Anexa Nr. 1 La Partea I

Teren

Nr cadastral	Suprafața (mp)*	Observații / Referințe
51826	Din acte: 9.216 Masurata: 4.350	

* Suprafața este determinată în planul de proiecție Stereo 70.



Date referitoare la teren

Crt	Categorie folosință	Intravilan	Suprafața (mp)	Tarla	Parcelă	Nr. topo	Observații / Referințe
1	curți constructii	DA	214	-	-	-	
2	faneata	DA	4.136	-	-	-	

Lungime Segmente

1) Valorile lungimilor segmentelor sunt obținute din proiecție în plan.

Punct început	X / Y	Punct sfârșit	X / Y	Lungime segment	Punct început	X / Y	Punct sfârșit	X / Y	Lungime segment	Punct început	X / Y	Punct sfârșit	X / Y	Lungime segment
1	583.663,416 637.501,798	2	583.601,309 637.541,302	73.606	2	583.601,309 637.541,302	3	583.615,306 637.569,661	31.625	3	583.615,306 637.569,661	4	583.618,367 637.575,062	6.208
4	583.618,367 637.575,062	5	583.627,51 637.570,0	10.451	5	583.627,51 637.570,0	6	583.640,13 637.560,205	15.975	6	583.640,13 637.560,205	7	583.648,8 637.556,445	9.45
7	583.648,8 637.556,445	8	583.656,884 637.554,296	8.365	8	583.656,884 637.554,296	9	583.663,59 637.562,363	10.49	9	583.663,59 637.562,363	10	583.661,893 637.563,466	2.024
10	583.661,893 637.563,466	11	583.653,538 637.569,029	10.038	11	583.653,538 637.569,029	12	583.647,543 637.572,795	7.08	12	583.647,543 637.572,795	13	583.641,53 637.576,701	7.17

Punct început	X / Y	Punct sfârșit	X / Y	Lungime segment	Punct început	X / Y	Punct sfârșit	X / Y	Lungime segment	Punct început	X / Y	Punct sfârșit	X / Y	Lungime segment
13	583.641,53 637.576,701	14	583.630,102 637.583,853	13.481	14	583.630,102 637.583,853	15	583.624,203 637.587,486	6.928	15	583.624,203 637.587,486	16	583.617,619 637.590,737	7.343
16	583.617,619 637.590,737	17	583.611,619 637.594,983	7.35	17	583.611,619 637.594,983	18	583.603,401 637.601,15	10.275	18	583.603,401 637.601,15	19	583.600,18 637.603,029	3.729
19	583.600,18 637.603,029	20	583.588,844 637.610,074	13.347	20	583.588,844 637.610,074	21	583.586,368 637.601,074	9.334	21	583.586,368 637.601,074	22	583.586,96 637.591,058	10.033
22	583.586,96 637.591,058	23	583.586,463 637.586,08	5.003	23	583.586,463 637.586,08	24	583.584,59 637.576,94	9.33	24	583.584,59 637.576,94	25	583.581,848 637.564,181	13.05
25	583.581,848 637.564,181	26	583.580,501 637.552,805	11.455	26	583.580,501 637.552,805	27	583.579,404 637.541,496	11.362	27	583.579,404 637.541,496	28	583.577,42 637.535,242	6.561
28	583.577,42 637.535,242	29	583.574,316 637.527,035	8.774	29	583.574,316 637.527,035	30	583.577,929 637.525,38	3.974	30	583.577,929 637.525,38	31	583.586,651 637.521,274	9.64
31	583.586,651 637.521,274	32	583.596,655 637.517,438	10.714	32	583.596,655 637.517,438	33	583.604,458 637.513,342	8.813	33	583.604,458 637.513,342	34	583.614,938 637.507,88	11.818
34	583.614,938 637.507,88	35	583.624,458 637.503,456	10.498	35	583.624,458 637.503,456	36	583.634,063 637.498,006	11.043	36	583.634,063 637.498,006	37	583.646,257 637.491,411	13.863
37	583.646,257 637.491,411	38	583.653,834 637.487,18	8.678	38	583.653,834 637.487,18	39	583.661,519 637.482,981	8.757	39	583.661,519 637.482,981	40	583.662,322 637.486,935	4.035
40	583.662,322 637.486,935	41	583.663,19 637.494,192	7.309	41	583.663,19 637.494,192	1	583.663,416 637.501,798	7.609					

** Lungimile segmentelor sunt determinate în planul de proiecție Stereo 70 și sunt rotunjite la 1 milimetru.

*** Distanța dintre puncte este formată din segmente cumulate ce sunt mai mici decât valoarea 1 milimetru.

**DATE DESPRE IMOBILUL NR. 1750**

Oficiul de Cadastru și Publicitate Imobiliară NEAMT
Biroul de Cadastru și Publicitate Imobiliară Targu-Neamt

A. Partea I. Descrierea imobilului

TEREN Intravilan

Adresa: Loc. Pâtâligeni, Jud. Neamt

Nr. Crt	Nr cadastral Nr. topografic	Suprafața* (mp)	Observații / Referințe
A1		3.358	Sector cadastral:113 Teren imprejmuit;

B. Partea II. Proprietari și acte

Inscrieri privitoare la dreptul de proprietate și alte drepturi reale		Referințe
/		
Act Administrativ nr. 5267, din 21/03/2023 emis de PRIMĂRIA COMUNEI PIPIRIG;		
B1	Inscrierea posesiei, drept de PROPRIETATE, dobandit prin Lege, cota actuala 1/1, cota initiala 1/1 1) PĂȚILIGA IOAN, necăsătorit	A1

C. Partea III. SARCINI .

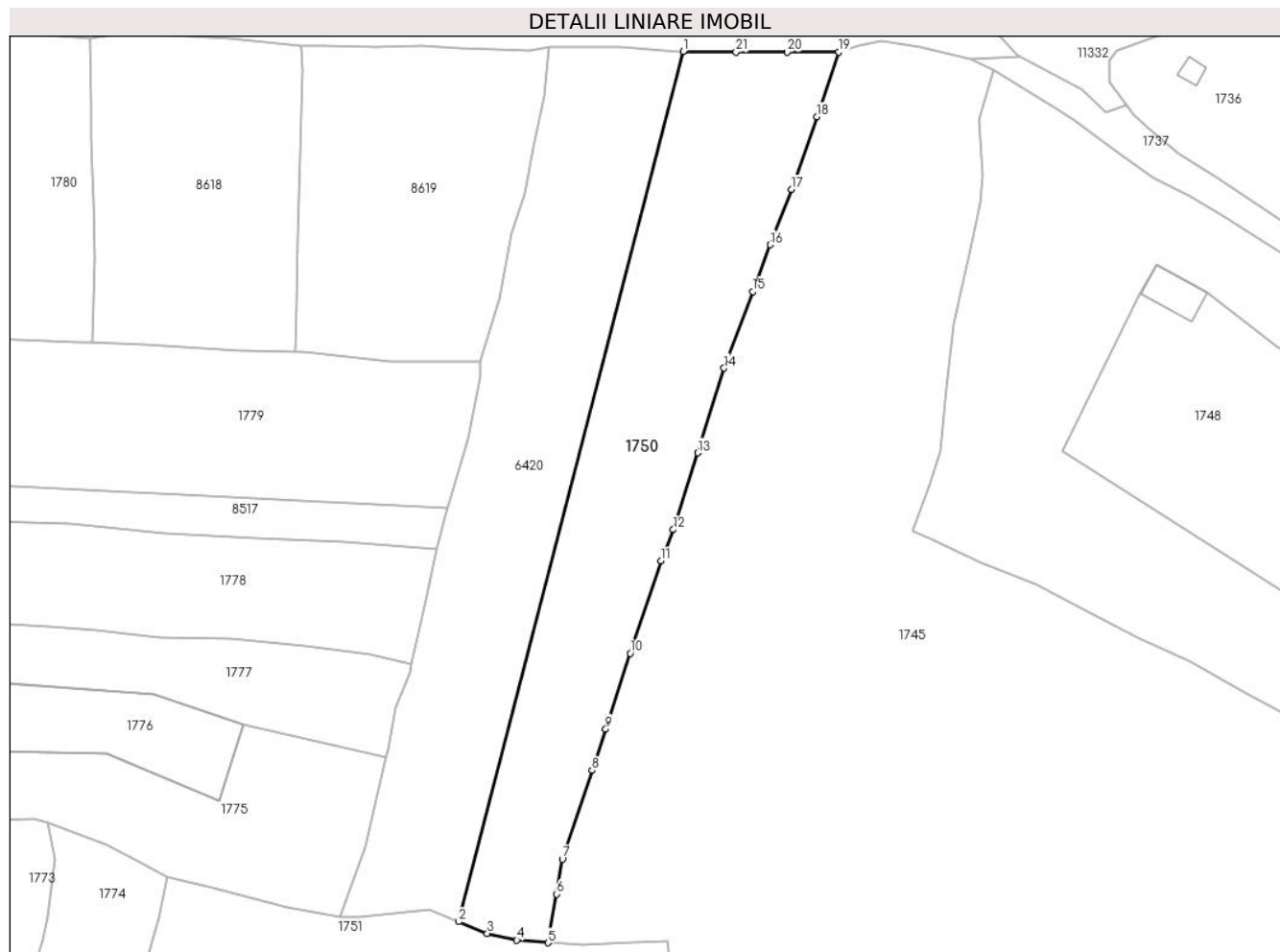
Inscrieri privind dezmembramintele dreptului de proprietate, drepturi reale de garanție și sarcini	Referințe
NU SUNT	

Anexa Nr. 1 La Partea I

Teren

Nr cadastral	Suprafața (mp)*	Observații / Referințe
	3.358	

* Suprafața este determinată în planul de proiecție Stereo 70.



Date referitoare la teren

Crt	Categorie folosință	Intravilan	Suprafața (mp)	Tarla	Parcelă	Nr. topo	Observații / Referințe
1	faneata	DA	3.358	-	-	-	

Lungime Segmente

1) Valorile lungimilor segmentelor sunt obținute din proiecție în plan.

Punct început	X / Y	Punct sfârșit	X / Y	Lungime segment (** (m)
1	583.532,946 637.613,435	2	583.492,395 637.456,559	162.032
3	583.497,581 637.454,473	4	583.502,909 637.453,255	5.465
5	583.508,532 637.452,768	6	583.510,078 637.461,54	8.907
7	583.511,132 637.467,88	8	583.516,522 637.483,816	16.823
9	583.518,95 637.491,315	10	583.523,383 637.504,928	14.317

Punct început	X / Y	Punct sfârșit	X / Y	Lungime segment (** (m)
2	583.492,395 637.456,559	3	583.497,581 637.454,473	5.59
4	583.502,909 637.453,255	5	583.508,532 637.452,768	5.644
6	583.510,078 637.461,54	7	583.511,132 637.467,88	6.427
8	583.516,522 637.483,816	9	583.518,95 637.491,315	7.882
10	583.523,383 637.504,928	11	583.528,922 637.521,586	17.555

Punct început	X / Y	Punct sfârșit	X / Y	Lungime segment (** (m)
11	583.528,922 637.521,586	12	583.531,118 637.527,235	6.061
13	583.535,53 637.541,093	14	583.540,302 637.556,333	15.97
15	583.545,472 637.570,175	16	583.548,624 637.578,583	8.979
17	583.552,425 637.588,573	18	583.557,06 637.601,683	13.905
19	583.561,001 637.613,327	20	583.551,691 637.613,34	9.31
21	583.542,462 637.613,311	1	583.532,946 637.613,435	9.517

Punct început	X / Y	Punct sfârșit	X / Y	Lungime segment (** (m)
12	583.531,118 637.527,235	13	583.535,53 637.541,093	14.543
14	583.540,302 637.556,333	15	583.545,472 637.570,175	14.776
16	583.548,624 637.578,583	17	583.552,425 637.588,573	10.689
18	583.557,06 637.601,683	19	583.561,001 637.613,327	12.293
20	583.551,691 637.613,34	21	583.542,462 637.613,311	9.229

** Lungimile segmentelor sunt determinate în planul de proiecție Stereo 70 și sunt rotunjite la 1 milimetru.

*** Distanța dintre puncte este formată din segmente cumulate ce sunt mai mici decât valoarea 1 milimetru.

**DATE DESPRE IMOBILUL NR. 1751**

Oficiul de Cadastru și Publicitate Imobiliară NEAMT
Biroul de Cadastru și Publicitate Imobiliară Targu-Neamt

A. Partea I. Descrierea imobilului

TEREN Intravilan

Adresa: Loc. Pâtâligeni, Jud. Neamt

Nr. Crt	Nr cadastral Nr. topografic	Suprafața* (mp)	Observații / Referințe
A1		5.939	Sector cadastral:113 Teren imprejmuit;

B. Partea II. Proprietari și acte

Inscrieri privitoare la dreptul de proprietate și alte drepturi reale		Referințe
/		
Act Administrativ nr. 16941, din 14/12/2022 emis de PRIMĂRIA COMUNEI PIPIRIG;		
B1	Inscrierea posesiei, drept de PROPRIETATE, dobandit prin Lege, cota actuala 1/1, cota initiala 1/1 1) AFLOAREI MIHAI 2) AFLOAREI IOANA	A1

C. Partea III. SARCINI .

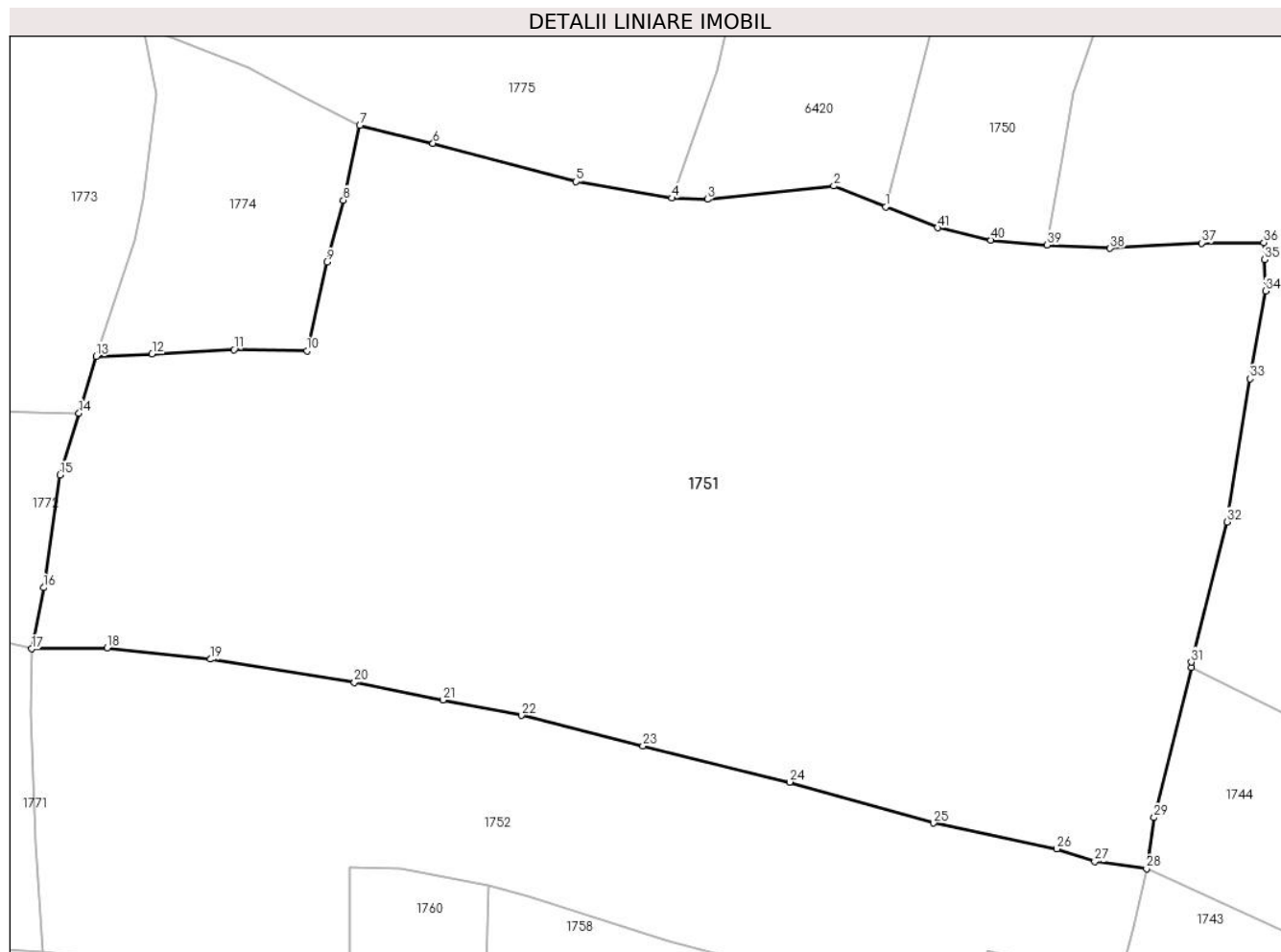
Inscrieri privind dezmembramintele dreptului de proprietate, drepturi reale de garanție și sarcini	Referințe
NU SUNT	

Anexa Nr. 1 La Partea I

Teren

Nr cadastral	Suprafața (mp)*	Observații / Referințe
	5.939	

* Suprafața este determinată în planul de proiecție Stereo 70.



Date referitoare la teren

Crt	Categorie folosință	Intravilan	Suprafața (mp)	Tarla	Parcelă	Nr. topo	Observații / Referințe
1	faneata	DA	5.939	-	-	-	

Lungime Segmente

1) Valorile lungimilor segmentelor sunt obținute din proiecție în plan.

Punct început	X / Y	Punct sfârșit	X / Y	Lungime segment
1	583.492,395 637.456,559	2	583.487,208 637.458,645	5.591
4	583.471,019 637.457,432	5	583.461,45 637.459,092	9.712
7	583.439,837 637.464,675	8	583.438,207 637.457,239	7.613
10	583.434,556 637.442,201	11	583.427,265 637.442,317	7.292
13	583.413,512 637.441,657	14	583.411,773 637.435,969	5.948
16	583.408,239 637.418,553	17	583.407,052 637.412,456	6.211
2	583.487,208 637.458,645	3	583.474,574 637.457,315	12.704
5	583.461,45 637.459,092	6	583.447,154 637.462,915	14.798
8	583.438,207 637.457,239	9	583.436,542 637.451,053	6.406
11	583.427,265 637.442,317	12	583.419,085 637.441,886	8.191
14	583.411,773 637.435,969	15	583.409,889 637.429,803	6.447
17	583.407,052 637.412,456	18	583.414,593 637.412,551	7.542
3	583.474,574 637.457,315	4	583.471,019 637.457,432	3.557
6	583.447,154 637.462,915	7	583.439,837 637.464,675	7.526
9	583.436,542 637.451,053	10	583.434,556 637.442,201	9.072
12	583.419,085 637.441,886	13	583.413,512 637.441,657	5.578
15	583.409,889 637.429,803	16	583.408,239 637.418,553	11.37
18	583.414,593 637.412,551	19	583.424,939 637.411,418	10.408

Punct început	X / Y	Punct sfârșit	X / Y	Lungime segment	Punct început	X / Y	Punct sfârșit	X / Y	Lungime segment	Punct început	X / Y	Punct sfârșit	X / Y	Lungime segment
19	583.424,939 637.411,418	20	583.439,31 637.409,08	14.56	20	583.439,31 637.409,08	21	583.448,143 637.407,331	9.004	21	583.448,143 637.407,331	22	583.455,983 637.405,8	7.988
22	583.455,983 637.405,8	23	583.468,133 637.402,753	12.526	23	583.468,133 637.402,753	24	583.482,796 637.399,156	15.098	24	583.482,796 637.399,156	25	583.497,169 637.395,057	14.946
25	583.497,169 637.395,057	26	583.509,495 637.392,475	12.594	26	583.509,495 637.392,475	27	583.513,279 637.391,208	3.99	27	583.513,279 637.391,208	28	583.518,447 637.390,517	5.214
28	583.518,447 637.390,517	29	583.519,21 637.395,612	5.152	29	583.519,21 637.395,612	30	583.522,955 637.410,613	15.461	30	583.522,955 637.410,613	31	583.522,916 637.411,121	0.509
31	583.522,916 637.411,121	32	583.526,513 637.425,12	14.454	32	583.526,513 637.425,12	33	583.528,82 637.439,415	14.48	33	583.528,82 637.439,415	34	583.530,365 637.448,179	8.899
34	583.530,365 637.448,179	35	583.530,242 637.451,295	3.118	35	583.530,242 637.451,295	36	583.530,175 637.453,0	1.706	36	583.530,175 637.453,0	37	583.523,962 637.452,949	6.213
37	583.523,962 637.452,949	38	583.514,805 637.452,416	9.172	38	583.514,805 637.452,416	39	583.508,532 637.452,768	6.283	39	583.508,532 637.452,768	40	583.502,909 637.453,255	5.644
40	583.502,909 637.453,255	41	583.497,581 637.454,473	5.465	41	583.497,581 637.454,473	1	583.492,395 637.456,559	5.59					

** Lungimile segmentelor sunt determinate în planul de proiecție Stereo 70 și sunt rotunjite la 1 milimetru.

*** Distanța dintre puncte este formată din segmente cumulate ce sunt mai mici decât valoarea 1 milimetru.

**DATE DESPRE IMOBILUL NR. 1752**

Oficiul de Cadastru și Publicitate Imobiliară NEAMT
Biroul de Cadastru și Publicitate Imobiliară Targu-Neamt

A. Partea I. Descrierea imobilului

TEREN Intravilan

Adresa: Loc. Pâtâligeni, Str I.P.F. Patriarh Nicodim, Jud. Neamt

Nr. Crt	Nr cadastral Nr. topografic	Suprafața* (mp)	Observații / Referințe
A1		3.185	Sector cadastral:113 Teren imprejmuit;

Construcții

Crt	Nr cadastral Nr. topografic	Adresa	Observații / Referințe
A1.1		Loc. Pâtâligeni, Str I.P.F. Patriarh Nicodim, Jud. Neamt	Nr. niveluri:1; S. construita la sol:111 mp;
A1.2		Loc. Pâtâligeni, Str I.P.F. Patriarh Nicodim, Jud. Neamt	Nr. niveluri:1; S. construita la sol:27 mp;
A1.3		Loc. Pâtâligeni, Str I.P.F. Patriarh Nicodim, Jud. Neamt	Nr. niveluri:1; S. construita la sol:26 mp;

B. Partea II. Proprietari și acte

Inscrieri privitoare la dreptul de proprietate și alte drepturi reale		Referințe
/		
Act Administrativ nr. 2534, din 23/02/2023 emis de PRIMĂRIA COMUNEI PIPIRIG;		
B1	Inscrierea posesiei, drept de PROPRIETATE, dobandit prin Lege, cota actuala 1/1, cota initiala 1/1 1) UNGUREANU TATIANA	A1
Act Administrativ nr. 7709, din 27/04/2023 emis de PRIMĂRIA COMUNEI PIPIRIG;		
B2	Intabulare, drept de PROPRIETATE, dobandit prin Lege, cota actuala 1/1, cota initiala 1/1 1) UNGUREANU TATIANA	A1.1, A1.2, A1.3

C. Partea III. SARCINI .

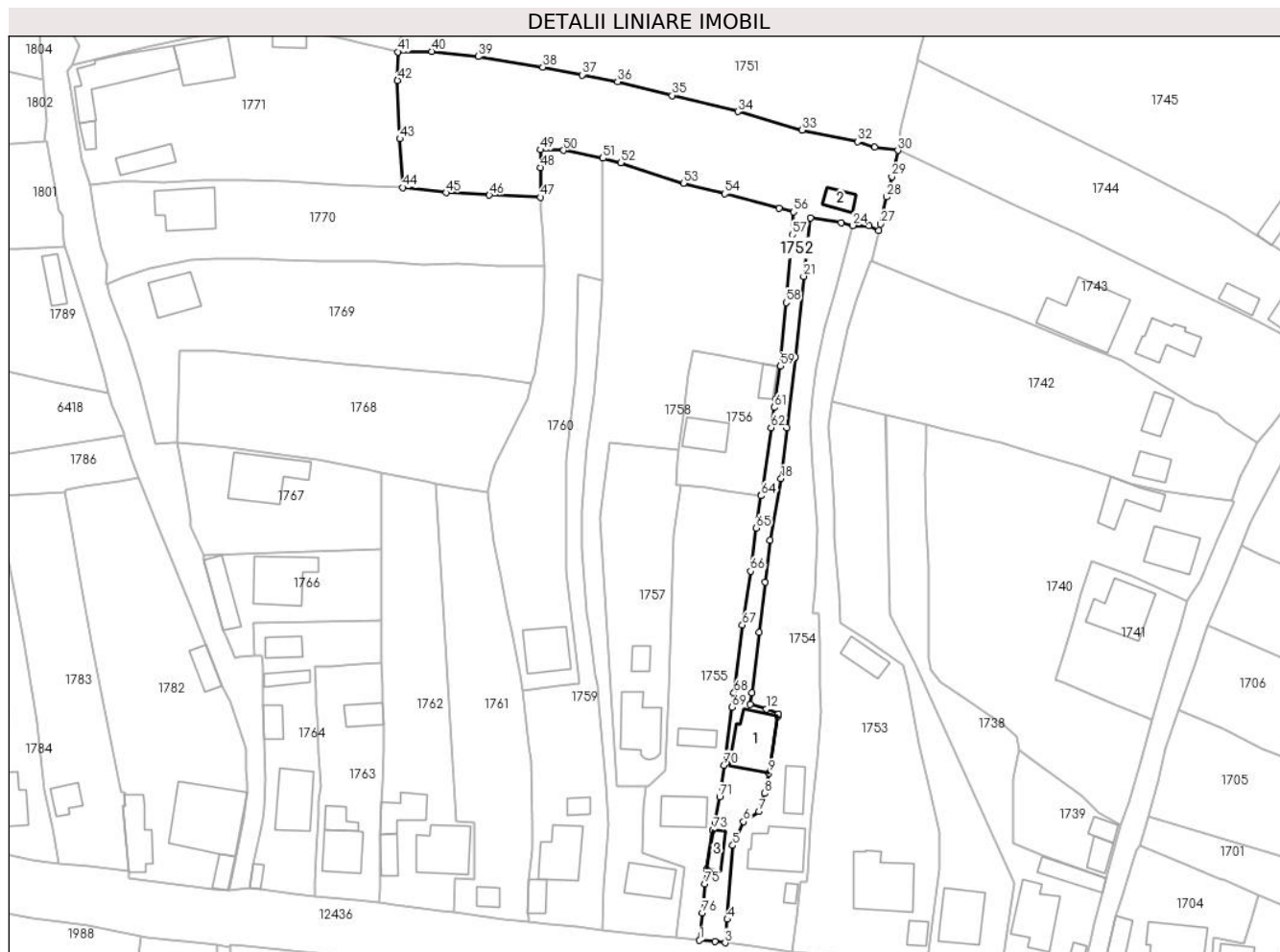
Inscrieri privind dezmembramintele dreptului de proprietate, drepturi reale de garanție și sarcini	Referințe
NU SUNT	

Anexa Nr. 1 La Partea I

Teren

Nr cadastral	Suprafața (mp)*	Observații / Referințe
	3.185	

* Suprafața este determinată în planul de proiecție Stereo 70.



Date referitoare la teren

Crt	Categorie folosință	Intravilan	Suprafața (mp)	Tarla	Parcelă	Nr. topo	Observații / Referințe
1	curți construcții	DA	434	-	-	-	
2	curți construcții	DA	134	-	-	-	
3	faneata	DA	2.617	-	-	-	

Date referitoare la construcții

Crt	Număr	Destinație construcție	Supraf. (mp)	Situație juridică	Observații / Referințe
A1.1		construcții de locuințe	111	Cu acte	Nr. niveluri:1; S. construita la sol:111 mp;
A1.2		construcții anexa	27	Cu acte	Nr. niveluri:1; S. construita la sol:27 mp;
A1.3		construcții anexa	26	Cu acte	Nr. niveluri:1; S. construita la sol:26 mp;

Lungime Segmente

1) Valorile lungimilor segmentelor sunt obținute din proiecție în plan.

Punct început	X / Y	Punct sfârșit	X / Y	Lungime segment	Punct început	X / Y	Punct sfârșit	X / Y	Lungime segment	Punct început	X / Y	Punct sfârșit	X / Y	Lungime segment
1	583.474,26 637.214,69	2	583.477,668 637.214,457	3.416	2	583.477,668 637.214,457	3	583.479,942 637.214,131	2.297	3	583.479,942 637.214,131	4	583.480,444 637.219,354	5.247

Punct început	X / Y	Punct sfârșit	X / Y	Lungime segment	Punct început	X / Y	Punct sfârșit	X / Y	Lungime segment	Punct început	X / Y	Punct sfârșit	X / Y	Lungime segment
4	583.480,444 637.219,354	5	583.481,677 637.235,784	16.476	5	583.481,677 637.235,784	6	583.484,062 637.241,095	5.822	6	583.484,062 637.241,095	7	583.487,499 637.243,341	4.106
7	583.487,499 637.243,341	8	583.488,799 637.247,4	4.262	8	583.488,799 637.247,4	9	583.489,739 637.251,903	4.6	9	583.489,739 637.251,903	10	583.491,75 637.264,56	12.816
10	583.491,75 637.264,56	11	583.491,821 637.265,005	0.451	11	583.491,821 637.265,005	12	583.489,199 637.266,154	2.863	12	583.489,199 637.266,154	13	583.485,593 637.267,167	3.746
13	583.485,593 637.267,167	14	583.485,929 637.269,83	2.684	14	583.485,929 637.269,83	15	583.487,602 637.283,204	13.478	15	583.487,602 637.283,204	16	583.488,853 637.294,406	11.272
16	583.488,853 637.294,406	17	583.490,026 637.303,761	9.428	17	583.490,026 637.303,761	18	583.492,433 637.317,427	13.876	18	583.492,433 637.317,427	19	583.493,72 637.328,796	11.442
19	583.493,72 637.328,796	20	583.495,59 637.344,57	15.884	20	583.495,59 637.344,57	21	583.497,478 637.362,473	18.002	21	583.497,478 637.362,473	22	583.498,989 637.375,513	13.127
22	583.498,989 637.375,513	23	583.505,803 637.374,458	6.895	23	583.505,803 637.374,458	24	583.508,421 637.373,78	2.704	24	583.508,421 637.373,78	25	583.512,074 637.373,68	3.654
25	583.512,074 637.373,68	26	583.514,227 637.372,648	2.388	26	583.514,227 637.372,648	27	583.514,564 637.374,15	1.539	27	583.514,564 637.374,15	28	583.515,919 637.380,147	6.148
28	583.515,919 637.380,147	29	583.517,128 637.384,672	4.684	29	583.517,128 637.384,672	30	583.518,447 637.390,517	5.992	30	583.518,447 637.390,517	31	583.513,279 637.391,208	5.214
31	583.513,279 637.391,208	32	583.509,495 637.392,475	3.99	32	583.509,495 637.392,475	33	583.497,169 637.395,057	12.594	33	583.497,169 637.395,057	34	583.482,796 637.399,156	14.946
34	583.482,796 637.399,156	35	583.468,133 637.402,753	15.098	35	583.468,133 637.402,753	36	583.455,983 637.405,8	12.526	36	583.455,983 637.405,8	37	583.448,143 637.407,331	7.988
37	583.448,143 637.407,331	38	583.439,31 637.409,08	9.004	38	583.439,31 637.409,08	39	583.424,939 637.411,418	14.56	39	583.424,939 637.411,418	40	583.414,593 637.412,551	10.408
40	583.414,593 637.412,551	41	583.407,052 637.412,456	7.542	41	583.407,052 637.412,456	42	583.406,97 637.406,108	6.349	42	583.406,97 637.406,108	43	583.407,474 637.393,083	13.035
43	583.407,474 637.393,083	44	583.408,135 637.382,249	10.854	44	583.408,135 637.382,249	45	583.417,781 637.381,107	9.713	45	583.417,781 637.381,107	46	583.427,414 637.380,578	9.648
46	583.427,414 637.380,578	47	583.438,829 637.380,09	11.425	47	583.438,829 637.380,09	48	583.438,87 637.386,727	6.637	48	583.438,87 637.386,727	49	583.438,85 637.390,65	3.923
49	583.438,85 637.390,65	50	583.443,928 637.390,525	5.08	50	583.443,928 637.390,525	51	583.452,722 637.388,784	8.965	51	583.452,722 637.388,784	52	583.456,711 637.387,771	4.116
52	583.456,711 637.387,771	53	583.470,682 637.383,228	14.691	53	583.470,682 637.383,228	54	583.479,868 637.380,858	9.487	54	583.479,868 637.380,858	55	583.491,998 637.377,705	12.533
55	583.491,998 637.377,705	56	583.495,231 637.376,821	3.352	56	583.495,231 637.376,821	57	583.494,976 637.371,714	5.113	57	583.494,976 637.371,714	58	583.493,554 637.356,635	15.146
58	583.493,554 637.356,635	59	583.492,31 637.342,499	14.191	59	583.492,31 637.342,499	60	583.491,178 637.334,898	7.685	60	583.491,178 637.334,898	61	583.490,979 637.333,284	1.626
61	583.490,979 637.333,284	62	583.490,219 637.328,793	4.555	62	583.490,219 637.328,793	63	583.488,068 637.313,869	15.078	63	583.488,068 637.313,869	64	583.488,006 637.313,626	0.251
64	583.488,006 637.313,626	65	583.486,904 637.306,467	7.243	65	583.486,904 637.306,467	66	583.485,608 637.296,863	9.691	66	583.485,608 637.296,863	67	583.483,804 637.284,864	12.134
67	583.483,804 637.284,864	68	583.481,934 637.269,81	15.17	68	583.481,934 637.269,81	69	583.481,454 637.266,564	3.281	69	583.481,454 637.266,564	70	583.479,675 637.253,651	13.035
70	583.479,675 637.253,651	71	583.478,73 637.246,548	7.166	71	583.478,73 637.246,548	72	583.477,721 637.240,863	5.774	72	583.477,721 637.240,863	73	583.477,223 637.239,272	1.667
73	583.477,223 637.239,272	74	583.475,773 637.230,446	8.944	74	583.475,773 637.230,446	75	583.475,478 637.227,246	3.214	75	583.475,478 637.227,246	76	583.474,87 637.220,756	6.518
76	583.474,87 637.220,756	1	583.474,26 637.214,69	6.097										

** Lungimile segmentelor sunt determinate în planul de proiecție Stereo 70 și sunt rotunjite la 1 milimetru.

*** Distanța dintre puncte este formată din segmente cumulate ce sunt mai mici decât valoarea 1 milimetru.

**DATE DESPRE IMOBILUL NR. 1753**

Oficiul de Cadastru și Publicitate Imobiliară NEAMT
Biroul de Cadastru și Publicitate Imobiliară Targu-Neamt

A. Partea I. Descrierea imobilului

TEREN Intravilan

Adresa: Loc. Pâtâligeni, Str I.P.F. Patriarh Nicodim, Jud. Neamt

Nr. Crt	Nr cadastral Nr. topografic	Suprafața* (mp)	Observații / Referințe
A1		2.246	Sector cadastral:113 Teren imprejmuit;

Construcții

Crt	Nr cadastral Nr. topografic	Adresa	Observații / Referințe
A1.1		Loc. Pâtâligeni, Str I.P.F. Patriarh Nicodim, Jud. Neamt	Nr. niveluri:1; S. construita la sol:156 mp;
A1.2		Loc. Pâtâligeni, Str I.P.F. Patriarh Nicodim, Jud. Neamt	Nr. niveluri:1; S. construita la sol:22 mp;
A1.3		Loc. Pâtâligeni, Str I.P.F. Patriarh Nicodim, Jud. Neamt	Nr. niveluri:1; S. construita la sol:46 mp;

B. Partea II. Proprietari și acte

Inscrieri privitoare la dreptul de proprietate și alte drepturi reale		Referințe
/		
Act Administrativ nr. 16490, din 13/12/2022 emis de PRIMĂRIA COMUNEI PIPIRIG;		
B1	Inscrierea posesiei, drept de PROPRIETATE, dobandit prin Lege, cota actuala 1/1, cota initiala 1/1 1) AFLOAREI MIHAI 2) AFLOAREI IOANA	A1
Act Administrativ nr. 7709, din 27/04/2023 emis de PRIMĂRIA COMUNEI PIPIRIG;		
B2	Intabulare, drept de PROPRIETATE, dobandit prin Lege, cota actuala 1/1, cota initiala 1/1 1) AFLOAREI MIHAI 2) AFLOAREI IOANA	A1.1, A1.2, A1.3

C. Partea III. SARCINI .

Inscrieri privind dezmembramintele dreptului de proprietate, drepturi reale de garanție și sarcini	Referințe
NU SUNT	

Anexa Nr. 1 La Partea I

Teren

Nr cadastral	Suprafața (mp)*	Observații / Referințe
	2.246	

* Suprafața este determinată în planul de proiecție Stereo 70.



Date referitoare la teren

Crt	Categorie folosință	Intravilan	Suprafața (mp)	Tarla	Parcelă	Nr. topo	Observații / Referințe
1	curți constructii	DA	1.770	-	-	-	
2	faneata	DA	476	-	-	-	

Date referitoare la construcții

Crt	Număr	Destinație construcție	Supraf. (mp)	Situație juridică	Observații / Referințe
A1.1		construcții de locuințe	156	Cu acte	Nr. niveluri:1; S. construita la sol:156 mp;
A1.2		construcții anexa	22	Cu acte	Nr. niveluri:1; S. construita la sol:22 mp;
A1.3		construcții anexa	46	Cu acte	Nr. niveluri:1; S. construita la sol:46 mp;

Lungime Segmente

1) Valorile lungimilor segmentelor sunt obținute din proiecție în plan.

Punct început	X / Y	Punct sfârșit	X / Y	Lungime segment	Punct început	X / Y	Punct sfârșit	X / Y	Lungime segment	Punct început	X / Y	Punct sfârșit	X / Y	Lungime segment
1	583.503,753 637.334,623	2	583.504,994 637.340,836	6.336	2	583.504,994 637.340,836	3	583.507,334 637.350,821	10.256	3	583.507,334 637.350,821	4	583.509,532 637.357,853	7.368
4	583.509,532 637.357,853	5	583.512,258 637.365,875	8.473	5	583.512,258 637.365,875	6	583.512,59 637.365,854	0.333	6	583.512,59 637.365,854	7	583.514,227 637.372,648	6.988

Punct început	X / Y	Punct sfârșit	X / Y	Lungime segment	Punct început	X / Y	Punct sfârșit	X / Y	Lungime segment	Punct început	X / Y	Punct sfârșit	X / Y	Lungime segment
7	583.514,227 637.372,648	8	583.512,074 637.373,68	2.388	8	583.512,074 637.373,68	9	583.508,421 637.373,78	3.654	9	583.508,421 637.373,78	10	583.507,033 637.368,542	5.419
10	583.507,033 637.368,542	11	583.504,484 637.359,531	9.365	11	583.504,484 637.359,531	12	583.502,214 637.350,961	8.866	12	583.502,214 637.350,961	13	583.500,36 637.342,163	8.991
13	583.500,36 637.342,163	14	583.499,375 637.336,045	6.197	14	583.499,375 637.336,045	15	583.498,812 637.329,936	6.135	15	583.498,812 637.329,936	16	583.499,498 637.320,064	9.896
16	583.499,498 637.320,064	17	583.500,51 637.306,439	13.66 3	17	583.500,51 637.306,439	18	583.500,018 637.292,524	13.92 4	18	583.500,018 637.292,524	19	583.499,592 637.287,541	5.001
19	583.499,592 637.287,541	20	583.500,913 637.287,386	1.33	20	583.500,913 637.287,386	21	583.501,161 637.280,666	6.725	21	583.501,161 637.280,666	22	583.501,195 637.271,617	9.049
22	583.501,195 637.271,617	23	583.501,247 637.265,541	6.076	23	583.501,247 637.265,541	24	583.500,493 637.255,202	10.36 6	24	583.500,493 637.255,202	25	583.499,257 637.242,75	12.51 3
25	583.499,257 637.242,75	26	583.498,979 637.239,512	3.25	26	583.498,979 637.239,512	27	583.498,362 637.229,66	9.871	27	583.498,362 637.229,66	28	583.498,043 637.227,731	1.955
28	583.498,043 637.227,731	29	583.496,869 637.227,628	1.179	29	583.496,869 637.227,628	30	583.496,023 637.220,157	7.519	30	583.496,023 637.220,157	31	583.494,774 637.212,082	8.171
31	583.494,774 637.212,082	32	583.498,086 637.211,818	3.323	32	583.498,086 637.211,818	33	583.503,803 637.211,33	5.738	33	583.503,803 637.211,33	34	583.512,073 637.210,194	8.348
34	583.512,073 637.210,194	35	583.519,513 637.209,1	7.52	35	583.519,513 637.209,1	36	583.524,681 637.208,435	5.211	36	583.524,681 637.208,435	37	583.525,51 637.214,351	5.974
37	583.525,51 637.214,351	38	583.527,632 637.230,637	16.42 4	38	583.527,632 637.230,637	39	583.527,732 637.234,645	4.009	39	583.527,732 637.234,645	40	583.527,687 637.238,855	4.21
40	583.527,687 637.238,855	41	583.525,512 637.248,174	9.569	41	583.525,512 637.248,174	42	583.523,068 637.258,331	10.44 7	42	583.523,068 637.258,331	43	583.520,808 637.271,66	13.51 9
43	583.520,808 637.271,66	44	583.519,691 637.275,894	4.379	44	583.519,691 637.275,894	45	583.511,458 637.281,605	10.02	45	583.511,458 637.281,605	46	583.505,72 637.285,265	6.806
46	583.505,72 637.285,265	47	583.505,512 637.291,892	6.63	47	583.505,512 637.291,892	48	583.504,403 637.304,072	12.23	48	583.504,403 637.304,072	49	583.504,331 637.310,424	6.352
49	583.504,331 637.310,424	50	583.503,721 637.319,901	9.497	50	583.503,721 637.319,901	51	583.503,0 637.328,928	9.056	51	583.503,0 637.328,928	1	583.503,753 637.334,623	5.745

** Lungimile segmentelor sunt determinate în planul de proiecție Stereo 70 și sunt rotunjite la 1 milimetru.

*** Distanța dintre puncte este formată din segmente cumulate ce sunt mai mici decât valoarea 1 milimetru.

**DATE DESPRE IMOBILUL NR. 1754**

Oficiul de Cadastru și Publicitate Imobiliară NEAMT
Biroul de Cadastru și Publicitate Imobiliară Targu-Neamt

A. Partea I. Descrierea imobilului

TEREN Intravilan

Nr. cadastral vechi:756

Adresa: Loc. Pâtâligeni, Str I.P.F. Patriarh Nicodim, Jud. Neamt

Nr. Crt	Nr cadastral Nr. topografic	Suprafața* (mp)	Observații / Referințe
A1	51164	Din acte: 1.764 Masurata: 1.694	Sector cadastral:113 Teren imprejmuit;

Construcții

Crt	Nr cadastral Nr. topografic	Adresa	Observații / Referințe
A1.1	51164-C1	Loc. Pâtâligeni, Str I.P.F. Patriarh Nicodim, Jud. Neamt	Nr. niveluri:2; S. construita la sol:112 mp; CASA DE LOCUIT construită din lemn, acoperită cu draniță, compusă din 3 camere, hol și șandrama
A1.2	51164-C2	Loc. Pâtâligeni, Str I.P.F. Patriarh Nicodim, Jud. Neamt	Nr. niveluri:1; S. construita la sol:12 mp; BUCĂTĂRIE construită din lemn, acoperită cu draniță, compusă din 1 încăpere
A1.3	51164-C3	Loc. Pâtâligeni, Str I.P.F. Patriarh Nicodim, Jud. Neamt	Nr. niveluri:1; S. construita la sol:45 mp; GRAJD construit din cărămidă, acoperit cu azbociment, compus din 1 încăpere

B. Partea II. Proprietari și acte

Inscrieri privitoare la dreptul de proprietate și alte drepturi reale		Referințe
11341 / 04/07/2013		
Act Notarial nr. 57 certificat de moștenitor, din 03/07/2013 emis de Teodorescu Mihaela;		
B6	Intabulare, drept de PROPRIETATE, dobandit prin Succesiune, cota actuala 1/6, cota initiala 1/6 1) CIOHOREANU DOREL	A1, A1.1, A1.2, A1.3
12638 / 24/07/2013		
Act Notarial nr. 1961 - contract de donatie, din 24/07/2013 emis de Teodorescu Mihaela;		
B7	Intabulare, drept de PROPRIETATE, dobandit prin Conventie, cota actuala 5/6, cota initiala 5/6 1) CIOHOREANU DOREL	A1, A1.1, A1.2, A1.3

C. Partea III. SARCINI .

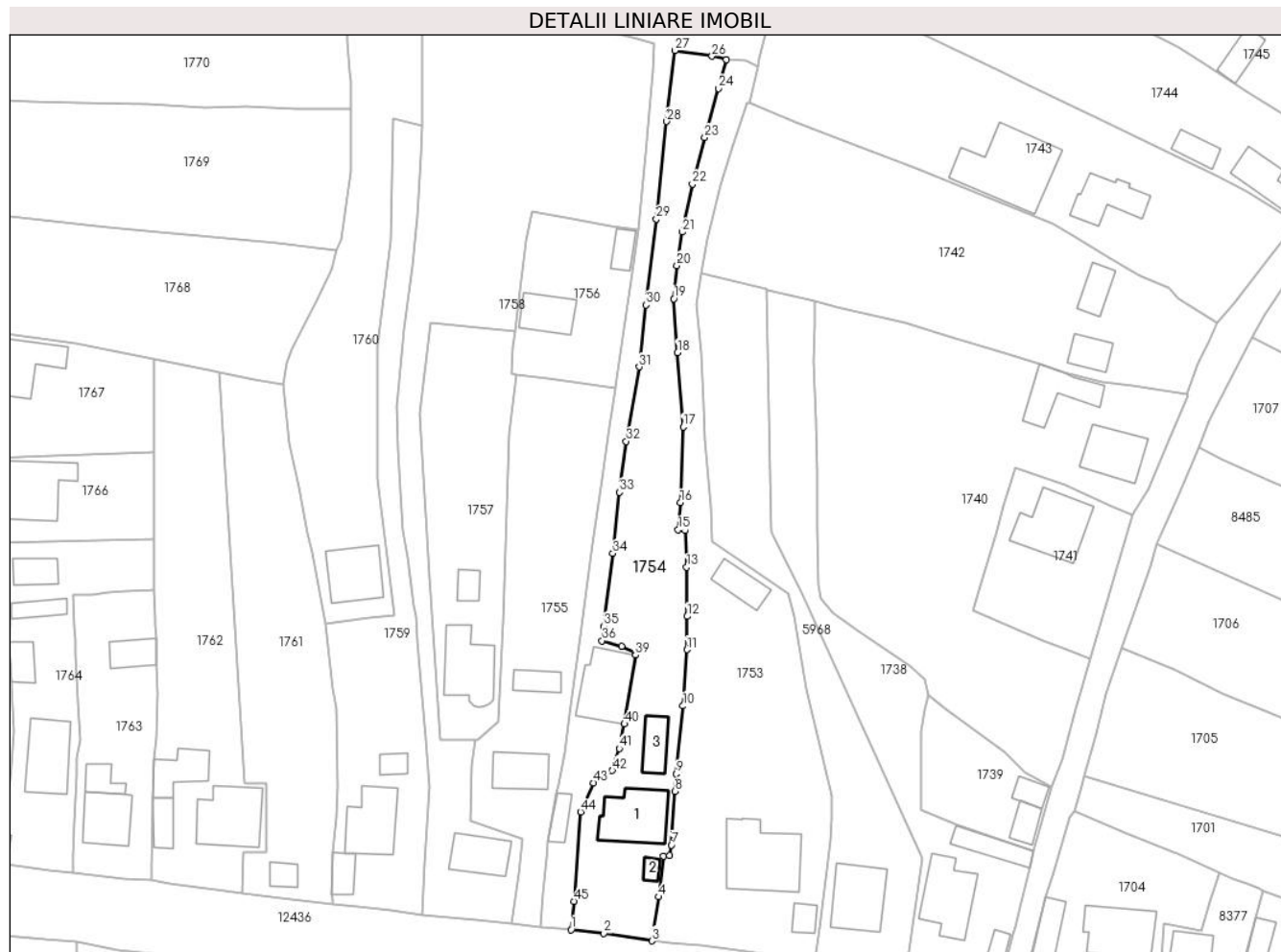
Inscrieri privind dezmembramentele dreptului de proprietate, drepturi reale de garanție și sarcini	Referințe
NU SUNT	

Anexa Nr. 1 La Partea I

Teren

Nr cadastral	Suprafața (mp)*	Observații / Referințe
51164	Din acte: 1.764 Masurata: 1.694	

* Suprafața este determinată în planul de proiecție Stereo 70.



Date referitoare la teren

Crt	Categorie folosință	Intra vilan	Suprafața (mp)	Tarla	Parcelă	Nr. topo	Observații / Referințe
1	curți constructii	DA	593	-	-	-	
2	faneata	DA	1.101	-	-	-	

Date referitoare la construcții

Crt	Număr	Destinație construcție	Supraf. (mp)	Situație juridică	Observații / Referințe
A1.1	51164-C1	construcții de locuințe	Din acte: 95 Masurata: 112	Cu acte	Nr. niveluri:2; S. construita la sol:112 mp; CASĂ DE LOCUIT construită din lemn, acoperită cu draniță, compusă din 3 camere, hol și sandrama
A1.2	51164-C2	construcții anexa	12	Cu acte	Nr. niveluri:1; S. construita la sol:12 mp; BUCĂTĂRIE construită din lemn, acoperită cu draniță, compusă din 1 încăpere
A1.3	51164-C3	construcții anexa	Din acte: 42 Masurata: 45	Cu acte	Nr. niveluri:1; S. construita la sol:45 mp; GRAJD construit din cărămidă, acoperit cu azbociment, compus din 1 încăpere

Lungime Segmente

1) Valorile lungimilor segmentelor sunt obținute din proiecție în plan.

Punct început	X / Y	Punct sfârșit	X / Y	Lungime segment	Punct început	X / Y	Punct sfârșit	X / Y	Lungime segment	Punct început	X / Y	Punct sfârșit	X / Y	Lungime segment
1	583.479,942 637.214,131	2	583.485,954 637.213,444	6.051	2	583.485,954 637.213,444	3	583.494,774 637.212,082	8.925	3	583.494,774 637.212,082	4	583.496,023 637.220,157	8.171
4	583.496,023 637.220,157	5	583.496,869 637.227,628	7.519	5	583.496,869 637.227,628	6	583.498,043 637.227,731	1.179	6	583.498,043 637.227,731	7	583.498,362 637.229,66	1.955
7	583.498,362 637.229,66	8	583.498,979 637.239,512	9.871	8	583.498,979 637.239,512	9	583.499,257 637.242,75	3.25	9	583.499,257 637.242,75	10	583.500,493 637.255,202	12.513
10	583.500,493 637.255,202	11	583.501,247 637.265,541	10.366	11	583.501,247 637.265,541	12	583.501,195 637.271,617	6.076	12	583.501,195 637.271,617	13	583.501,161 637.280,666	9.049
13	583.501,161 637.280,666	14	583.500,913 637.287,386	6.725	14	583.500,913 637.287,386	15	583.499,592 637.287,541	1.33	15	583.499,592 637.287,541	16	583.500,018 637.292,524	5.001
16	583.500,018 637.292,524	17	583.500,51 637.306,439	13.924	17	583.500,51 637.306,439	18	583.499,498 637.320,064	13.663	18	583.499,498 637.320,064	19	583.498,812 637.329,936	9.896
19	583.498,812 637.329,936	20	583.499,375 637.336,045	6.135	20	583.499,375 637.336,045	21	583.500,36 637.342,163	6.197	21	583.500,36 637.342,163	22	583.502,214 637.350,961	8.991
22	583.502,214 637.350,961	23	583.504,484 637.359,531	8.866	23	583.504,484 637.359,531	24	583.507,033 637.368,542	9.365	24	583.507,033 637.368,542	25	583.508,421 637.373,78	5.419
25	583.508,421 637.373,78	26	583.505,803 637.374,458	2.704	26	583.505,803 637.374,458	27	583.498,989 637.375,513	6.895	27	583.498,989 637.375,513	28	583.497,478 637.362,473	13.127
28	583.497,478 637.362,473	29	583.495,59 637.344,57	18.002	29	583.495,59 637.344,57	30	583.493,72 637.328,796	15.884	30	583.493,72 637.328,796	31	583.492,433 637.317,427	11.442
31	583.492,433 637.317,427	32	583.490,026 637.303,761	13.876	32	583.490,026 637.303,761	33	583.488,853 637.294,406	9.428	33	583.488,853 637.294,406	34	583.487,602 637.283,204	11.272
34	583.487,602 637.283,204	35	583.485,929 637.269,83	13.478	35	583.485,929 637.269,83	36	583.485,593 637.267,167	2.684	36	583.485,593 637.267,167	37	583.489,199 637.266,154	3.746
37	583.489,199 637.266,154	38	583.491,821 637.265,005	2.863	38	583.491,821 637.265,005	39	583.491,75 637.264,56	0.451	39	583.491,75 637.264,56	40	583.489,739 637.251,903	12.816
40	583.489,739 637.251,903	41	583.488,799 637.247,4	4.6	41	583.488,799 637.247,4	42	583.487,499 637.243,341	4.262	42	583.487,499 637.243,341	43	583.484,062 637.241,095	4.106
43	583.484,062 637.241,095	44	583.481,677 637.235,784	5.822	44	583.481,677 637.235,784	45	583.480,444 637.219,354	16.476	45	583.480,444 637.219,354	1	583.479,942 637.214,131	5.247

** Lungimile segmentelor sunt determinate în planul de proiecție Stereo 70 și sunt rotunjite la 1 milimetru.

*** Distanța dintre puncte este formată din segmente cumulate ce sunt mai mici decât valoarea 1 milimetru.

**DATE DESPRE IMOBILUL NR. 1755**

Oficiul de Cadastru și Publicitate Imobiliară NEAMT
Biroul de Cadastru și Publicitate Imobiliară Targu-Neamt

A. Partea I. Descrierea imobilului

TEREN Intravilan

Adresa: Loc. Pâtâligeni, Str I.P.F. Patriarh Nicodim, Jud. Neamt

Nr. Crt	Nr cadastral Nr. topografic	Suprafața* (mp)	Observații / Referințe
A1		1.392	Sector cadastral:113 Teren imprejmuit;

Construcții

Crt	Nr cadastral Nr. topografic	Adresa	Observații / Referințe
A1.1		Loc. Pâtâligeni, Str I.P.F. Patriarh Nicodim, Jud. Neamt	Nr. niveluri:1; S. construita la sol:68 mp;
A1.2		Loc. Pâtâligeni, Str I.P.F. Patriarh Nicodim, Jud. Neamt	Nr. niveluri:1; S. construita la sol:33 mp;

B. Partea II. Proprietari și acte

Inscrieri privitoare la dreptul de proprietate și alte drepturi reale		Referințe
/		
Act Administrativ nr. 690, din 18/01/2023 emis de PRIMĂRIA COMUNEI PIPIRIG;		
B1	Inscrierea posesiei, drept de PROPRIETATE, dobandit prin Lege, cota actuala 1/1, cota initiala 1/1 1) DOLHESCU AGLAIA	A1
Act Administrativ nr. 7709, din 27/04/2023 emis de PRIMĂRIA COMUNEI PIPIRIG;		
B2	Intabulare, drept de PROPRIETATE, dobandit prin Lege, cota actuala 1/1, cota initiala 1/1 1) DOLHESCU AGLAIA	A1.1, A1.2

C. Partea III. SARCINI .

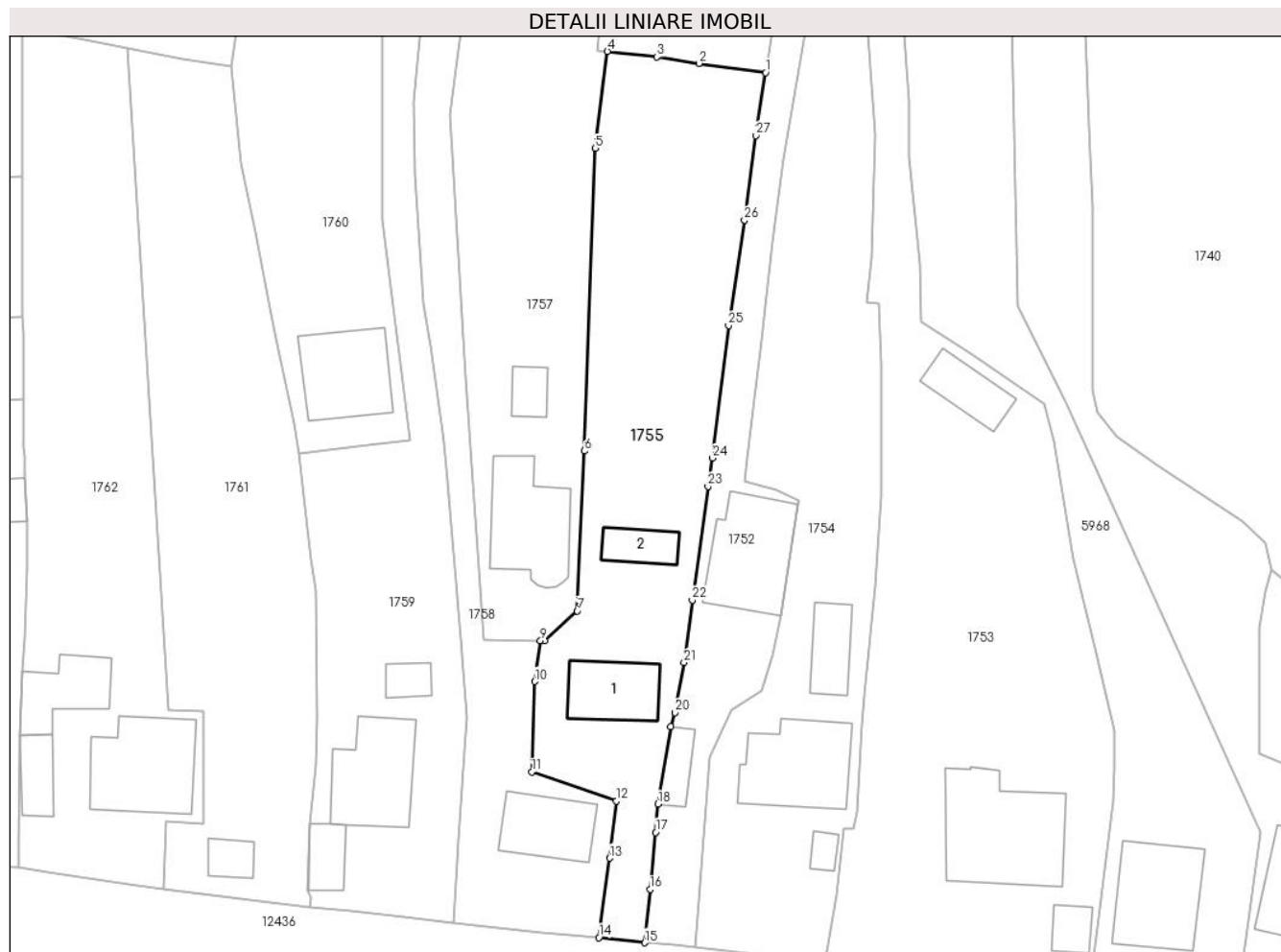
Inscrieri privind dezmembramintele dreptului de proprietate, drepturi reale de garanție și sarcini	Referințe
NU SUNT	

Anexa Nr. 1 La Partea I

Teren

Nr cadastral	Suprafața (mp)*	Observații / Referințe
	1.392	

* Suprafața este determinată în planul de proiecție Stereo 70.



Date referitoare la teren

Crt	Categorie folosință	Intra vilan	Suprafața (mp)	Tarla	Parcelă	Nr. topo	Observații / Referințe
1	curți constructii	DA	530	-	-	-	
2	faneata	DA	862	-	-	-	

Date referitoare la construcții

Crt	Număr	Destinație construcție	Supraf. (mp)	Situație juridică	Observații / Referințe
A1.1		construcții de locuințe	68	Cu acte	Nr. niveluri:1; S. construita la sol:68 mp;
A1.2		construcții anexa	33	Cu acte	Nr. niveluri:1; S. construita la sol:33 mp;

Lungime Segmente

1) Valorile lungimilor segmentelor sunt obținute din proiecție în plan.

Punct început	X / Y	Punct sfârșit	X / Y	Lungime segment (** (m)
1	583.488,006 637.313,626	2	583.480,415 637.314,673	7.663
3	583.475,642 637.315,401	4	583.470,003 637.316,033	5.674

Punct început	X / Y	Punct sfârșit	X / Y	Lungime segment (** (m)
2	583.480,415 637.314,673	3	583.475,642 637.315,401	4.828
4	583.470,003 637.316,033	5	583.468,63 637.305,01	11.108

Punct început	X / Y	Punct sfârșit	X / Y	Lungime segment (** (m)
5	583.468,63 637.305,01	6	583.467,383 637.270,607	34.426
7	583.466,571 637.252,406	8	583.462,879 637.249,058	4.984
9	583.462,397 637.249,058	10	583.461,724 637.244,384	4.722
11	583.461,407 637.234,109	12	583.471,048 637.230,791	10.196
13	583.470,244 637.224,32	14	583.469,044 637.215,28	9.119
15	583.474,26 637.214,69	16	583.474,87 637.220,756	6.097
17	583.475,478 637.227,246	18	583.475,773 637.230,446	3.214
19	583.477,223 637.239,272	20	583.477,721 637.240,863	1.667
21	583.478,73 637.246,548	22	583.479,675 637.253,651	7.166
23	583.481,454 637.266,564	24	583.481,934 637.269,81	3.281
25	583.483,804 637.284,864	26	583.485,608 637.296,863	12.134
27	583.486,904 637.306,467	1	583.488,006 637.313,626	7.243

Punct început	X / Y	Punct sfârșit	X / Y	Lungime segment (** (m)
6	583.467,383 637.270,607	7	583.466,571 637.252,406	18.219
8	583.462,879 637.249,058	9	583.462,397 637.249,058	0.482
10	583.461,724 637.244,384	11	583.461,407 637.234,109	10.28
12	583.471,048 637.230,791	13	583.470,244 637.224,32	6.521
14	583.469,044 637.215,28	15	583.474,26 637.214,69	5.249
16	583.474,87 637.220,756	17	583.475,478 637.227,246	6.518
18	583.475,773 637.230,446	19	583.477,223 637.239,272	8.944
20	583.477,721 637.240,863	21	583.478,73 637.246,548	5.774
22	583.479,675 637.253,651	23	583.481,454 637.266,564	13.035
24	583.481,934 637.269,81	25	583.483,804 637.284,864	15.17
26	583.485,608 637.296,863	27	583.486,904 637.306,467	9.691

** Lungimile segmentelor sunt determinate în planul de proiecție Stereo 70 și sunt rotunjite la 1 milimetru.

*** Distanța dintre puncte este formată din segmente cumulate ce sunt mai mici decât valoarea 1 milimetru.

**DATE DESPRE IMOBILUL NR. 1756**

Oficiul de Cadastru și Publicitate Imobiliară NEAMT
Biroul de Cadastru și Publicitate Imobiliară Targu-Neamt

A. Partea I. Descrierea imobilului

TEREN Intravilan

Adresa: Loc. Pâtâligeni, Jud. Neamt

Nr. Crt	Nr cadastral Nr. topografic	Suprafața* (mp)	Observații / Referințe
A1		584	Sector cadastral:113 Teren imprejmuit;

Construcții

Crt	Nr cadastral Nr. topografic	Adresa	Observații / Referințe
A1.1		Loc. Pâtâligeni, Jud. Neamt	Nr. niveluri:1; S. construita la sol:63 mp;
A1.2		Loc. Pâtâligeni, Jud. Neamt	Nr. niveluri:1; S. construita la sol:25 mp;

B. Partea II. Proprietari și acte

Inscrieri privitoare la dreptul de proprietate și alte drepturi reale		Referințe
/		
Act Administrativ nr. 2535, din 23/02/2023 emis de PRIMĂRIA COMUNEI PIPIRIG;		
B1	Inscrierea posesiei, drept de PROPRIETATE, dobandit prin Lege, cota actuala 1/1, cota initiala 1/1 1) RUSU COSTICĂ	A1
Act Administrativ nr. 7709, din 27/04/2023 emis de PRIMĂRIA COMUNEI PIPIRIG;		
B2	Intabulare, drept de PROPRIETATE, dobandit prin Lege, cota actuala 1/1, cota initiala 1/1 1) RUSU COSTICĂ	A1.1, A1.2

C. Partea III. SARCINI .

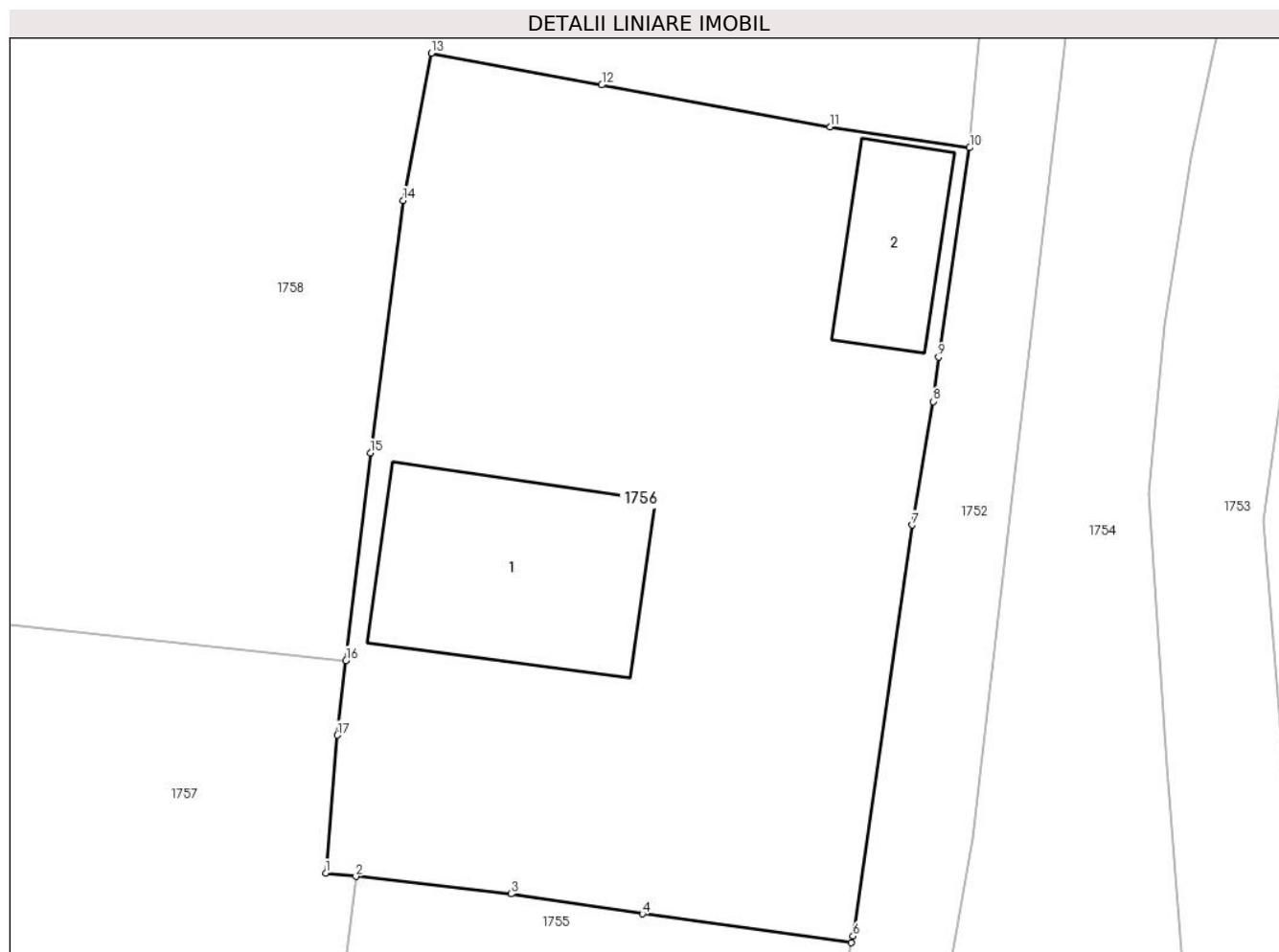
Inscrieri privind dezmembramintele dreptului de proprietate, drepturi reale de garanție și sarcini	Referințe
NU SUNT	

Anexa Nr. 1 La Partea I

Teren

Nr cadastral	Suprafața (mp)*	Observații / Referințe
	584	

* Suprafața este determinată în planul de proiecție Stereo 70.



Date referitoare la teren

Crt	Categorie folosință	Intravilan	Suprafața (mp)	Tarla	Parcelă	Nr. topo	Observații / Referințe
1	curți constructii	DA	584	-	-	-	

Date referitoare la construcții

Crt	Număr	Destinație construcție	Supraf. (mp)	Situație juridică	Observații / Referințe
A1.1		construcții de locuințe	63	Cu acte	Nr. niveluri:1; S. construita la sol:63 mp;
A1.2		construcții anexa	25	Cu acte	Nr. niveluri:1; S. construita la sol:25 mp;

Lungime Segmente

1) Valorile lungimilor segmentelor sunt obținute din proiecție în plan.

Punct început	X / Y	Punct sfârșit	X / Y	Lungime segment (** (m)
1	583.468,903 637.316,156	2	583.470,003 637.316,033	1.107
2	583.470,003 637.316,033	3	583.475,642 637.315,401	5.674
3	583.475,642 637.315,401	4	583.480,415 637.314,673	4.828

Punct început	X / Y	Punct sfârșit	X / Y	Lungime segment (** (m)
4	583.480,415 637.314,673	5	583.488,006 637.313,626	7.663
5	583.488,006 637.313,626	6	583.488,068 637.313,869	0.251
6	583.488,068 637.313,869	7	583.490,219 637.328,793	15.078
7	583.490,219 637.328,793	8	583.490,979 637.333,284	4.555
8	583.490,979 637.333,284	9	583.491,178 637.334,898	1.626
9	583.491,178 637.334,898	10	583.492,31 637.342,499	7.685
10	583.492,31 637.342,499	11	583.487,233 637.343,251	5.132
11	583.487,233 637.343,251	12	583.478,938 637.344,782	8.435
12	583.478,938 637.344,782	13	583.472,738 637.345,932	6.306
13	583.472,738 637.345,932	14	583.471,719 637.340,586	5.442
14	583.471,719 637.340,586	15	583.470,529 637.331,422	9.241
15	583.470,529 637.331,422	16	583.469,646 637.323,875	7.598
16	583.469,646 637.323,875	17	583.469,329 637.321,167	2.726
17	583.469,329 637.321,167	1	583.468,903 637.316,156	5.029

** Lungimile segmentelor sunt determinate în planul de proiecție Stereo 70 și sunt rotunjite la 1 milimetru.

*** Distanța dintre puncte este formată din segmente cumulate ce sunt mai mici decât valoarea 1 milimetru.

**DATE DESPRE IMOBILUL NR. 1757**

Oficiul de Cadastru și Publicitate Imobiliară NEAMT
Biroul de Cadastru și Publicitate Imobiliară Targu-Neamt

A. Partea I. Descrierea imobilului

TEREN Intravilan

Nr. CF vechi:454
Nr. cadastral vechi:562

Adresa: Loc. Pâtâligeni, Str I.P.F. Patriarh Nicodim, Jud. Neamt

Nr. Crt	Nr cadastral Nr. topografic	Suprafața* (mp)	Observații / Referințe
A1	50966	1.074	Sector cadastral:113 Teren imprejmuit;

Construcții

Crt	Nr cadastral Nr. topografic	Adresa	Observații / Referințe
A1.1		Loc. Pâtâligeni, Str I.P.F. Patriarh Nicodim, Jud. Neamt	Nr. niveluri:2; S. construita la sol:108 mp;
A1.2		Loc. Pâtâligeni, Str I.P.F. Patriarh Nicodim, Jud. Neamt	Nr. niveluri:1; S. construita la sol:23 mp;

B. Partea II. Proprietari și acte

Inscrieri privitoare la dreptul de proprietate și alte drepturi reale		Referințe
8320 / 28/12/2007		
Contract De Vanzare-Cumparare nr. 230, din 12/12/2007 emis de Burghilea Alina Elena;		
B1	Intabulare, drept de PROPRIETATE, dobandit prin Conventie, cota actuala 1/1, cota initiala 1/1 1) PĂȚILIGA VASILE , - necasatorit <i>OBSERVATII: (provenita din conversia CF 454)</i>	A1
/		
Act Administrativ nr. 7709, din 27/04/2023 emis de PRIMĂRIA COMUNEI PIPIRIG;		
B2	Intabulare, drept de PROPRIETATE, dobandit prin Lege, cota actuala 1/1, cota initiala 1/1 1) PĂȚILIGA VASILE , - necasatorit	A1.1, A1.2

C. Partea III. SARCINI .

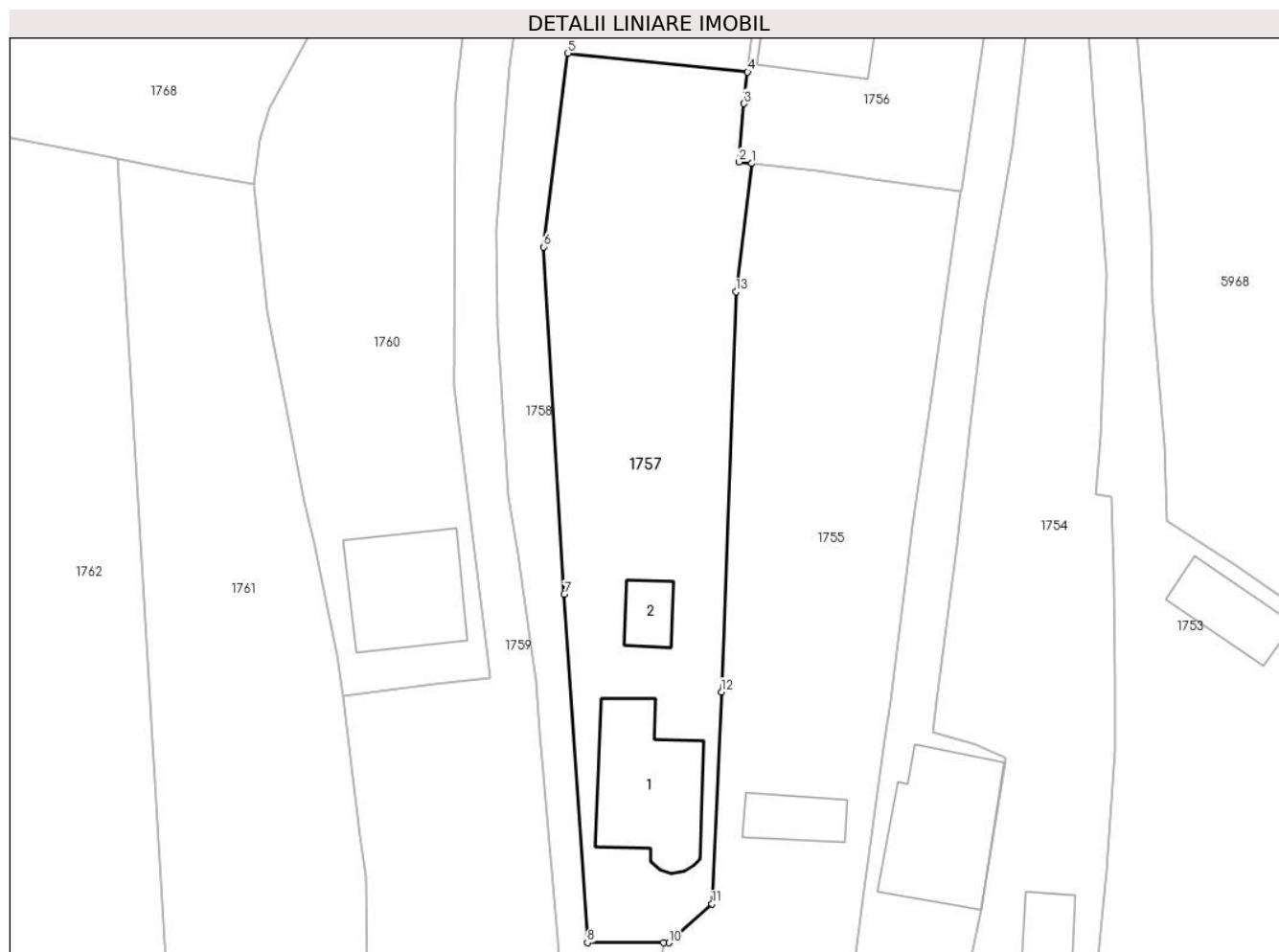
Inscrieri privind dezmembramintele dreptului de proprietate, drepturi reale de garanție și sarcini	Referințe
NU SUNT	

Anexa Nr. 1 La Partea I

Teren

Nr cadastral	Suprafața (mp)*	Observații / Referințe
50966	1.074	

* Suprafața este determinată în planul de proiecție Stereo 70.



Date referitoare la teren

Crt	Categorie folosință	Intra vilan	Suprafața (mp)	Tarla	Parcelă	Nr. topo	Observații / Referințe
1	curți constructii	DA	417	-	-	-	
2	faneata	DA	657	-	-	-	

Date referitoare la construcții

Crt	Număr	Destinație construcție	Supraf. (mp)	Situație juridică	Observații / Referințe
A1.1		construcții de locuințe	108	Cu acte	Nr. niveluri:2; S. construita la sol:108 mp;
A1.2		construcții anexa	23	Cu acte	Nr. niveluri:1; S. construita la sol:23 mp;

Lungime Segmente

1) Valorile lungimilor segmentelor sunt obținute din proiecție în plan.

Punct început	X / Y	Punct sfârșit	X / Y	Lungime segment (** (m)
1	583.470,003 637.316,033	2	583.468,903 637.316,156	1.107
2	583.468,903 637.316,156	3	583.469,329 637.321,167	5.029

Punct început	X / Y	Punct sfârşit	X / Y	Lungime segment (** (m)
3	583.469,329 637.321,167	4	583.469,646 637.323,875	2.726
4	583.469,646 637.323,875	5	583.454,188 637.325,496	15.543
5	583.454,188 637.325,496	6	583.452,087 637.308,846	16.782
6	583.452,087 637.308,846	7	583.453,865 637.278,996	29.903
7	583.453,865 637.278,996	8	583.455,881 637.249,063	30.001
8	583.455,881 637.249,063	9	583.462,397 637.249,058	6.516
9	583.462,397 637.249,058	10	583.462,879 637.249,058	0.482
10	583.462,879 637.249,058	11	583.466,571 637.252,406	4.984
11	583.466,571 637.252,406	12	583.467,383 637.270,607	18.219
12	583.467,383 637.270,607	13	583.468,63 637.305,01	34.426
13	583.468,63 637.305,01	1	583.470,003 637.316,033	11.108

** Lungimile segmentelor sunt determinate în planul de proiecție Stereo 70 și sunt rotunjite la 1 milimetru.

*** Distanța dintre puncte este formată din segmente cumulate ce sunt mai mici decât valoarea 1 milimetru.

**DATE DESPRE IMOBILUL NR. 1758**

Oficiul de Cadastru și Publicitate Imobiliară NEAMT
Biroul de Cadastru și Publicitate Imobiliară Targu-Neamt

A. Partea I. Descrierea imobilului

TEREN Intravilan

Adresa: Loc. Pâtâligeni, Str I.P.F. Patriarh Nicodim, Jud. Neamt

Nr. Crt	Nr cadastral Nr. topografic	Suprafața* (mp)	Observații / Referințe
A1		2.703	Sector cadastral:113 Teren neimpregmuit;

Construcții

Crt	Nr cadastral Nr. topografic	Adresa	Observații / Referințe
A1.1		Loc. Pâtâligeni, Str I.P.F. Patriarh Nicodim, Jud. Neamt	Nr. niveluri:1; S. construita la sol:70 mp;

B. Partea II. Proprietari și acte

Inscrieri privitoare la dreptul de proprietate și alte drepturi reale		Referințe
/		
Act Administrativ nr. 667, din 17/01/2023 emis de PRIMĂRIA COMUNEI PIPIRIG;		
B1	Inscrierea posesiei, drept de PROPRIETATE, dobandit prin Lege, cota actuala 1/1, cota initiala 1/1 1) PÎȚILIGA VÎRVARA	A1
Act Administrativ nr. 7709, din 27/04/2023 emis de PRIMĂRIA COMUNEI PIPIRIG;		
B2	Intabulare, drept de PROPRIETATE, dobandit prin Lege, cota actuala 1/1, cota initiala 1/1 1) PÎȚILIGA VÎRVARA	A1.1

C. Partea III. SARCINI .

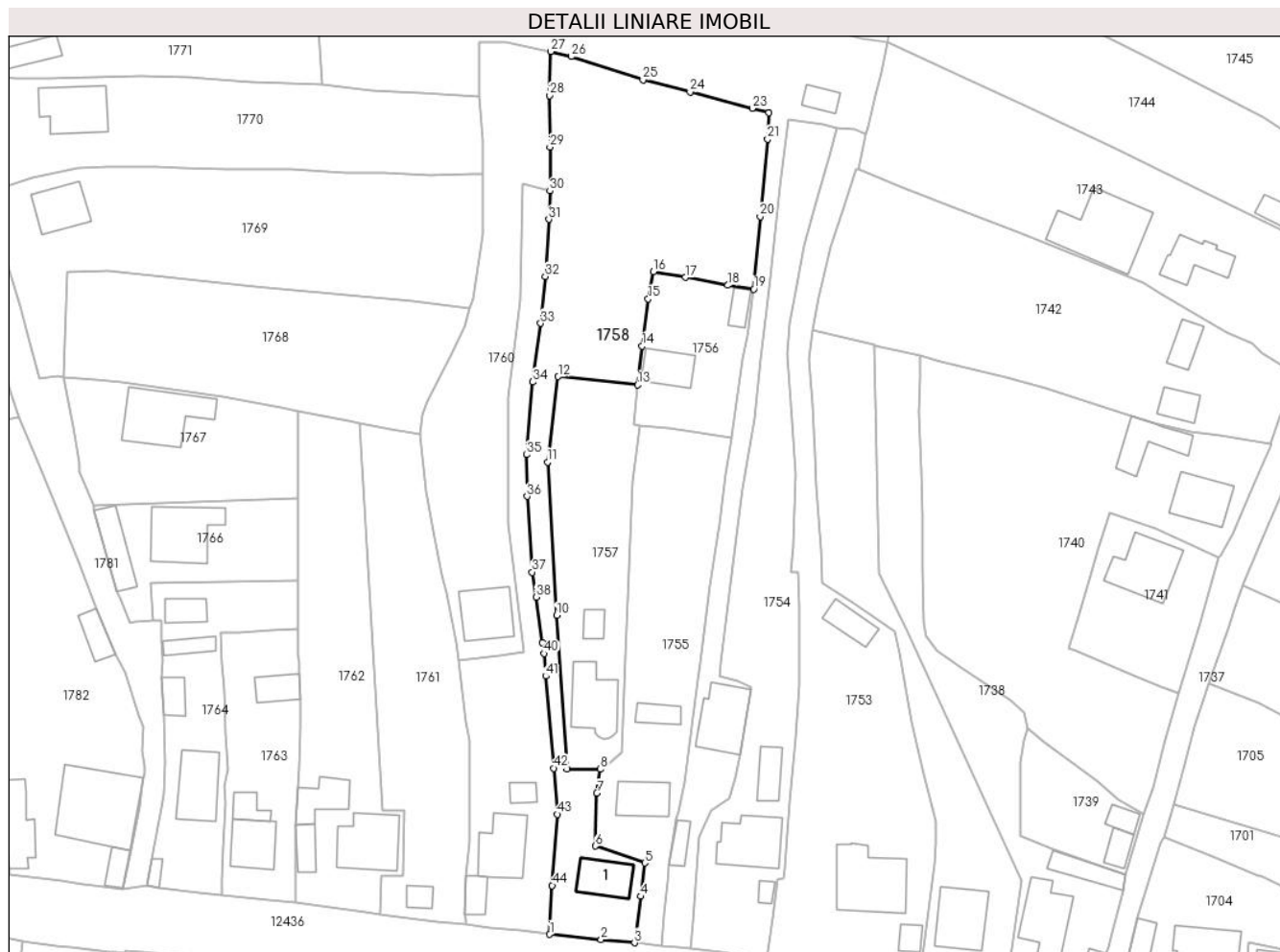
Inscrieri privind dezmembramintele dreptului de proprietate, drepturi reale de garanție și sarcini	Referințe
NU SUNT	

Anexa Nr. 1 La Partea I

Teren

Nr cadastral	Suprafața (mp)*	Observații / Referințe
	2.703	

* Suprafața este determinată în planul de proiecție Stereo 70.



Date referitoare la teren

Crt	Categorie folosință	Intravilan	Suprafața (mp)	Tarla	Parcelă	Nr. topo	Observații / Referințe
1	curți constructii	DA	298	-	-	-	
2	faneata	DA	2.405	-	-	-	

Date referitoare la construcții

Crt	Număr	Destinație construcție	Supraf. (mp)	Situație juridică	Observații / Referințe
A1.1		construcții de locuințe	70	Cu acte	Nr. niveluri:1; S. construita la sol:70 mp;

Lungime Segmente

1) Valorile lungimilor segmentelor sunt obținute din proiecție în plan.

Punct început	X / Y	Punct sfârșit	X / Y	Lungime segment	Punct început	X / Y	Punct sfârșit	X / Y	Lungime segment	Punct început	X / Y	Punct sfârșit	X / Y	Lungime segment
1	583.452,53 637.216,909	2	583.462,537 637.215,887	10.059	2	583.462,537 637.215,887	3	583.469,044 637.215,28	6.535	3	583.469,044 637.215,28	4	583.470,244 637.224,32	9.119
4	583.470,244 637.224,32	5	583.471,048 637.230,791	6.521	5	583.471,048 637.230,791	6	583.461,407 637.234,109	10.196	6	583.461,407 637.234,109	7	583.461,724 637.244,384	10.28
7	583.461,724 637.244,384	8	583.462,397 637.249,058	4.722	8	583.462,397 637.249,058	9	583.455,881 637.249,063	6.516	9	583.455,881 637.249,063	10	583.453,865 637.278,996	30.001

Punct început	X / Y	Punct sfârșit	X / Y	Lungime segment	Punct început	X / Y	Punct sfârșit	X / Y	Lungime segment	Punct început	X / Y	Punct sfârșit	X / Y	Lungime segment
10	583.453,865 637.278,996	11	583.452,087 637.308,846	29.903	11	583.452,087 637.308,846	12	583.454,188 637.325,496	16.782	12	583.454,188 637.325,496	13	583.469,646 637.323,875	15.543
13	583.469,646 637.323,875	14	583.470,529 637.331,422	7.598	14	583.470,529 637.331,422	15	583.471,719 637.340,586	9.241	15	583.471,719 637.340,586	16	583.472,738 637.345,932	5.442
16	583.472,738 637.345,932	17	583.478,938 637.344,782	6.306	17	583.478,938 637.344,782	18	583.487,233 637.343,251	8.435	18	583.487,233 637.343,251	19	583.492,31 637.342,499	5.132
19	583.492,31 637.342,499	20	583.493,554 637.356,635	14.191	20	583.493,554 637.356,635	21	583.494,976 637.371,714	15.146	21	583.494,976 637.371,714	22	583.495,231 637.376,821	5.113
22	583.495,231 637.376,821	23	583.491,998 637.377,705	3.352	23	583.491,998 637.377,705	24	583.479,868 637.380,858	12.533	24	583.479,868 637.380,858	25	583.470,682 637.383,228	9.487
25	583.470,682 637.383,228	26	583.456,711 637.387,771	14.691	26	583.456,711 637.387,771	27	583.452,722 637.388,784	4.116	27	583.452,722 637.388,784	28	583.452,515 637.380,189	8.597
28	583.452,515 637.380,189	29	583.452,571 637.370,167	10.022	29	583.452,571 637.370,167	30	583.452,582 637.361,624	8.543	30	583.452,582 637.361,624	31	583.452,343 637.356,121	5.508
31	583.452,343 637.356,121	32	583.451,665 637.344,995	11.147	32	583.451,665 637.344,995	33	583.450,752 637.335,855	9.185	33	583.450,752 637.335,855	34	583.449,197 637.324,435	11.525
34	583.449,197 637.324,435	35	583.448,011 637.310,278	14.207	35	583.448,011 637.310,278	36	583.448,121 637.302,158	8.121	36	583.448,121 637.302,158	37	583.449,102 637.287,424	14.767
37	583.449,102 637.287,424	38	583.449,853 637.282,55	4.932	38	583.449,853 637.282,55	39	583.451,123 637.273,699	8.942	39	583.451,123 637.273,699	40	583.451,405 637.271,585	2.133
40	583.451,405 637.271,585	41	583.451,755 637.267,184	4.415	41	583.451,755 637.267,184	42	583.453,305 637.249,275	17.976	42	583.453,305 637.249,275	43	583.453,972 637.240,295	9.005
43	583.453,972 637.240,295	44	583.453,009 637.226,411	13.917	44	583.453,009 637.226,411	1	583.452,53 637.216,909	9.514					

** Lungimile segmentelor sunt determinate în planul de proiecție Stereo 70 și sunt rotunjite la 1 milimetru.

*** Distanța dintre puncte este formată din segmente cumulate ce sunt mai mici decât valoarea 1 milimetru.

**DATE DESPRE IMOBILUL NR. 1759**

Oficiul de Cadastru și Publicitate Imobiliară NEAMT
Biroul de Cadastru și Publicitate Imobiliară Targu-Neamt

A. Partea I. Descrierea imobilului

TEREN Intravilan

Adresa: Loc. Pâtâligeni, Str I.P.F. Patriarh Nicodim, Jud. Neamt

Nr. Crt	Nr cadastral Nr. topografic	Suprafața* (mp)	Observații / Referințe
A1		1.270	Sector cadastral:113 Teren imprejmuit;

Construcții

Crt	Nr cadastral Nr. topografic	Adresa	Observații / Referințe
A1.1		Loc. Pâtâligeni, Str I.P.F. Patriarh Nicodim, Jud. Neamt	Nr. niveluri:1; S. construita la sol:102 mp;
A1.2		Loc. Pâtâligeni, Str I.P.F. Patriarh Nicodim, Jud. Neamt	Nr. niveluri:1; S. construita la sol:31 mp;
A1.3		Loc. Pâtâligeni, Str I.P.F. Patriarh Nicodim, Jud. Neamt	Nr. niveluri:1; S. construita la sol:20 mp;

B. Partea II. Proprietari și acte

Inscrieri privitoare la dreptul de proprietate și alte drepturi reale		Referințe
/		
Act Administrativ nr. 16471, din 09/12/2022 emis de PRIMĂRIA COMUNEI PIPIRIG;		
B1	Inscrierea posesiei, drept de PROPRIETATE, dobandit prin Lege, cota actuala 1/1, cota initiala 1/1 1) DUMITRAȘCU EVA	A1
Act Administrativ nr. 7709, din 27/04/2023 emis de PRIMĂRIA COMUNEI PIPIRIG;		
B2	Intabulare, drept de PROPRIETATE, dobandit prin Lege, cota actuala 1/1, cota initiala 1/1 1) DUMITRAȘCU EVA	A1.1, A1.2, A1.3

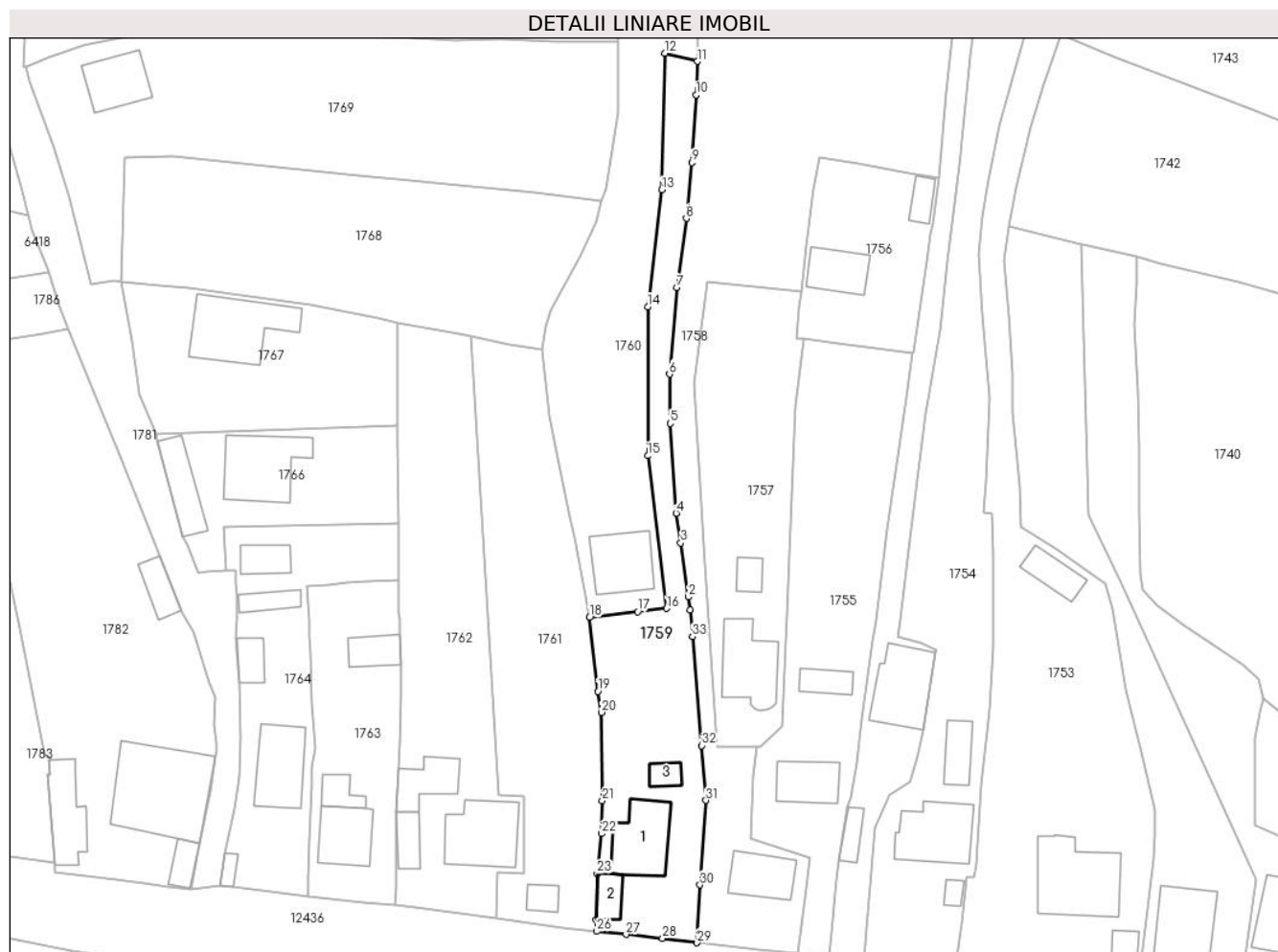
C. Partea III. SARCINI .

Inscrieri privind dezmembramintele dreptului de proprietate, drepturi reale de garanție și sarcini	Referințe
NU SUNT	

Teren

Nr cadastral	Suprafața (mp)*	Observații / Referințe
	1.270	

* Suprafața este determinată în planul de proiecție Stereo 70.



Date referitoare la teren

Crt	Categorie folosință	Intravilan	Suprafața (mp)	Tarla	Parcelă	Nr. topo	Observații / Referințe
1	curți constructii	DA	353	-	-	-	
2	faneata	DA	917	-	-	-	

Date referitoare la construcții

Crt	Număr	Destinație construcție	Supraf. (mp)	Situație juridică	Observații / Referințe
A1.1		construcții de locuințe	102	Cu acte	Nr. niveluri:1; S. construita la sol:102 mp;
A1.2		construcții anexa	31	Cu acte	Nr. niveluri:1; S. construita la sol:31 mp;
A1.3		construcții anexa	20	Cu acte	Nr. niveluri:1; S. construita la sol:20 mp;

Lungime Segmente

1) Valorile lungimilor segmentelor sunt obținute din proiecție în plan.

Punct început	X / Y	Punct sfârșit	X / Y	Lungime segment (** (m))	Punct început	X / Y	Punct sfârșit	X / Y	Lungime segment (** (m))
1	583.451,405 637.271,585	2	583.451,123 637.273,699	2.133	2	583.451,123 637.273,699	3	583.449,853 637.282,55	8.942

Punct început	X / Y	Punct sfârșit	X / Y	Lungime segment (** (m))
3	583.449,853 637.282,55	4	583.449,102 637.287,424	4.932
5	583.448,121 637.302,158	6	583.448,011 637.310,278	8.121
7	583.449,197 637.324,435	8	583.450,752 637.335,855	11.525
9	583.451,665 637.344,995	10	583.452,343 637.356,121	11.147
11	583.452,582 637.361,624	12	583.447,241 637.362,954	5.504
13	583.446,751 637.340,533	14	583.444,45 637.321,309	19.361
15	583.444,416 637.296,875	16	583.447,556 637.271,812	25.259
17	583.442,755 637.271,292	18	583.434,845 637.270,306	7.971
19	583.436,259 637.258,192	20	583.436,812 637.254,729	3.507
21	583.436,97 637.240,266	22	583.436,875 637.234,85	5.417
23	583.436,096 637.228,265	24	583.435,926 637.220,686	7.581
25	583.436,202 637.219,809	26	583.436,082 637.218,786	1.03
27	583.440,843 637.218,274	28	583.446,869 637.217,626	6.061
29	583.452,53 637.216,909	30	583.453,009 637.226,411	9.514
31	583.453,972 637.240,295	32	583.453,305 637.249,275	9.005
33	583.451,755 637.267,184	1	583.451,405 637.271,585	4.415

Punct început	X / Y	Punct sfârșit	X / Y	Lungime segment (** (m))
4	583.449,102 637.287,424	5	583.448,121 637.302,158	14.767
6	583.448,011 637.310,278	7	583.449,197 637.324,435	14.207
8	583.450,752 637.335,855	9	583.451,665 637.344,995	9.185
10	583.452,343 637.356,121	11	583.452,582 637.361,624	5.508
12	583.447,241 637.362,954	13	583.446,751 637.340,533	22.426
14	583.444,45 637.321,309	15	583.444,416 637.296,875	24.434
16	583.447,556 637.271,812	17	583.442,755 637.271,292	4.829
18	583.434,845 637.270,306	19	583.436,259 637.258,192	12.196
20	583.436,812 637.254,729	21	583.436,97 637.240,266	14.464
22	583.436,875 637.234,85	23	583.436,096 637.228,265	6.631
24	583.435,926 637.220,686	25	583.436,202 637.219,809	0.919
26	583.436,082 637.218,786	27	583.440,843 637.218,274	4.788
28	583.446,869 637.217,626	29	583.452,53 637.216,909	5.706
30	583.453,009 637.226,411	31	583.453,972 637.240,295	13.917
32	583.453,305 637.249,275	33	583.451,755 637.267,184	17.976

** Lungimile segmentelor sunt determinate în planul de proiecție Stereo 70 și sunt rotunjite la 1 milimetru.

*** Distanța dintre puncte este formată din segmente cumulate ce sunt mai mici decât valoarea 1 milimetru.

**DATE DESPRE IMOBILUL NR. 1760**

Oficiul de Cadastru și Publicitate Imobiliară NEAMT
Biroul de Cadastru și Publicitate Imobiliară Targu-Neamt

A. Partea I. Descrierea imobilului

TEREN Intravilan

Adresa: Loc. Pâtâligeni, Jud. Neamt

Nr. Crt	Nr cadastral Nr. topografic	Suprafața* (mp)	Observații / Referințe
A1		1.533	Sector cadastral:113 Teren imprejmuit;

Construcții

Crt	Nr cadastral Nr. topografic	Adresa	Observații / Referințe
A1.1		Loc. Pâtâligeni, Jud. Neamt	Nr. niveluri:2; S. construita la sol:94 mp;

B. Partea II. Proprietari și acte

Inscrieri privitoare la dreptul de proprietate și alte drepturi reale		Referințe
/		
Act Administrativ nr. 16469, din 09/12/2022 emis de PRIMĂRIA COMUNEI PIPIRIG;		
B1	Inscrierea posesiei, drept de PROPRIETATE, dobandit prin Lege, cota actuala 1/1, cota initiala 1/1 1) DUMITRAȘCU NECULAI	A1
Act Administrativ nr. 7709, din 27/04/2023 emis de PRIMĂRIA COMUNEI PIPIRIG;		
B2	Intabulare, drept de PROPRIETATE, dobandit prin Lege, cota actuala 1/1, cota initiala 1/1 1) DUMITRAȘCU NECULAI	A1.1

C. Partea III. SARCINI .

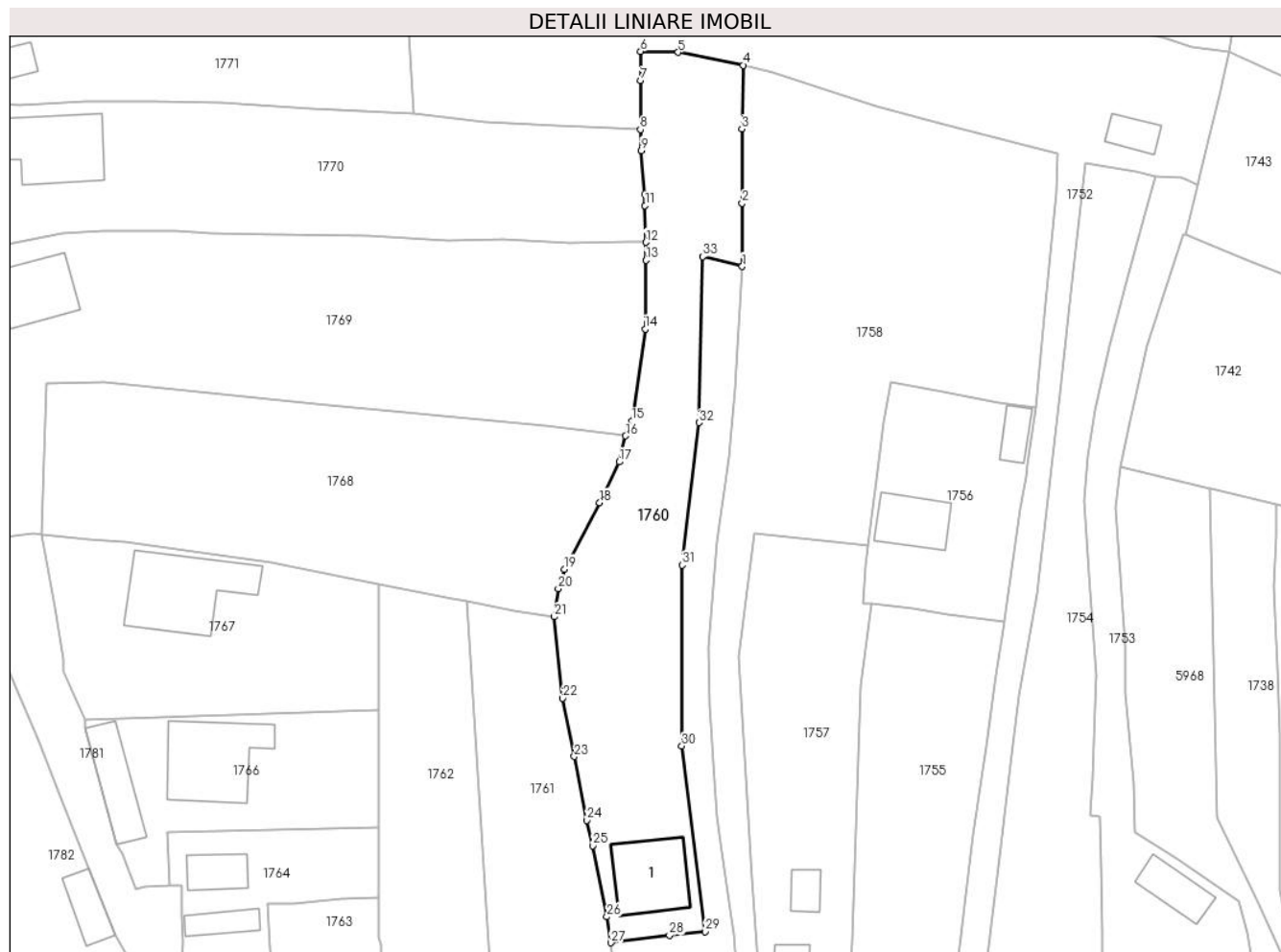
Inscrieri privind dezmembramintele dreptului de proprietate, drepturi reale de garanție și sarcini	Referințe
NU SUNT	

Anexa Nr. 1 La Partea I

Teren

Nr cadastral	Suprafața (mp)*	Observații / Referințe
	1.533	

* Suprafața este determinată în planul de proiecție Stereo 70.



Date referitoare la teren

Crt	Categorie folosință	Intravilan	Suprafața (mp)	Tarla	Parcelă	Nr. topo	Observații / Referințe
1	curți constructii	DA	186	-	-	-	
2	faneata	DA	1.348	-	-	-	

Date referitoare la construcții

Crt	Număr	Destinație construcție	Supraf. (mp)	Situație juridică	Observații / Referințe
A1.1		construcții de locuințe	94	Cu acte	Nr. niveluri:2; S. construita la sol:94 mp;

Lungime Segmente

1) Valorile lungimilor segmentelor sunt obținute din proiecție în plan.

Punct început	X / Y	Punct sfârșit	X / Y	Lungime segment (** (m)
1	583.452,582 637.361,624	2	583.452,571 637.370,167	8.543
3	583.452,515 637.380,189	4	583.452,722 637.388,784	8.597
5	583.443,928 637.390,525	6	583.438,85 637.390,65	5.08

Punct început	X / Y	Punct sfârșit	X / Y	Lungime segment (** (m)
2	583.452,571 637.370,167	3	583.452,515 637.380,189	10.022
4	583.452,722 637.388,784	5	583.443,928 637.390,525	8.965
6	583.438,85 637.390,65	7	583.438,87 637.386,727	3.923

Punct început	X / Y	Punct sfârșit	X / Y	Lungime segment (** (m)
7	583.438,87 637.386,727	8	583.438,829 637.380,09	6.637
9	583.438,955 637.377,28	10	583.439,391 637.371,343	5.953
11	583.439,432 637.369,84	12	583.439,571 637.364,884	4.958
13	583.439,591 637.362,452	14	583.439,476 637.353,178	9.275
15	583.437,656 637.340,744	16	583.436,821 637.338,743	2.168
17	583.435,94 637.335,232	18	583.433,322 637.329,719	6.103
19	583.428,553 637.320,74	20	583.427,722 637.318,113	2.755
21	583.427,158 637.314,306	22	583.428,307 637.303,314	11.052
23	583.429,883 637.295,446	24	583.431,581 637.286,846	8.766
25	583.432,348 637.283,413	26	583.434,285 637.273,803	9.803
27	583.434,845 637.270,306	28	583.442,755 637.271,292	7.971
29	583.447,556 637.271,812	30	583.444,416 637.296,875	25.259
31	583.444,45 637.321,309	32	583.446,751 637.340,533	19.361
33	583.447,241 637.362,954	1	583.452,582 637.361,624	5.504

Punct început	X / Y	Punct sfârșit	X / Y	Lungime segment (** (m)
8	583.438,829 637.380,09	9	583.438,955 637.377,28	2.813
10	583.439,391 637.371,343	11	583.439,432 637.369,84	1.504
12	583.439,571 637.364,884	13	583.439,591 637.362,452	2.432
14	583.439,476 637.353,178	15	583.437,656 637.340,744	12.566
16	583.436,821 637.338,743	17	583.435,94 637.335,232	3.62
18	583.433,322 637.329,719	19	583.428,553 637.320,74	10.167
20	583.427,722 637.318,113	21	583.427,158 637.314,306	3.849
22	583.428,307 637.303,314	23	583.429,883 637.295,446	8.024
24	583.431,581 637.286,846	25	583.432,348 637.283,413	3.518
26	583.434,285 637.273,803	27	583.434,845 637.270,306	3.542
28	583.442,755 637.271,292	29	583.447,556 637.271,812	4.829
30	583.444,416 637.296,875	31	583.444,45 637.321,309	24.434
32	583.446,751 637.340,533	33	583.447,241 637.362,954	22.426

** Lungimile segmentelor sunt determinate în planul de proiecție Stereo 70 și sunt rotunjite la 1 milimetru.

*** Distanța dintre puncte este formată din segmente cumulate ce sunt mai mici decât valoarea 1 milimetru.

**DATE DESPRE IMOBILUL NR. 1761**

Oficiul de Cadastru și Publicitate Imobiliară NEAMT
Biroul de Cadastru și Publicitate Imobiliară Targu-Neamt

A. Partea I. Descrierea imobilului

TEREN Intravilan

Adresa: Loc. Pâtâligeni, Str I.P.F. Patriarh Nicodim, Jud. Neamt

Nr. Crt	Nr cadastral Nr. topografic	Suprafața* (mp)	Observații / Referințe
A1	53818	1.421	Sector cadastral:113 Teren imprejmuit;

Construcții

Crt	Nr cadastral Nr. topografic	Adresa	Observații / Referințe
A1.1		Loc. Pâtâligeni, Str I.P.F. Patriarh Nicodim, Jud. Neamt	Nr. niveluri:1; S. construita la sol:22 mp;

B. Partea II. Proprietari și acte

Inscrieri privitoare la dreptul de proprietate și alte drepturi reale		Referințe
16154 / 19/07/2021		
Act Notarial nr. CONTRACT DE VÂNZARE aut. 3075, din 16/07/2021 emis de NP TEODORESCU Mihaela;		
B1	Intabulare, drept de PROPRIETATE- cu titlu de drept de CUMPARARE, dobandit prin Conventie, cota actuala 1/1, cota initiala 1/1 1) FURTUNĂ GHEORGHE 2) FURTUNĂ RAMONA, - bun comun	A1
/		
Act Administrativ nr. 7709, din 27/04/2023 emis de PRIMĂRIA COMUNEI PIPIRIG;		
B2	Intabulare, drept de PROPRIETATE, dobandit prin Lege, cota actuala 1/1, cota initiala 1/1 1) FURTUNĂ GHEORGHE 2) FURTUNĂ RAMONA, - bun comun	A1.1

C. Partea III. SARCINI .

Inscrieri privind dezmembramintele dreptului de proprietate, drepturi reale de garanție și sarcini	Referințe
NU SUNT	

Anexa Nr. 1 La Partea I

Teren

Nr cadastral	Suprafața (mp)*	Observații / Referințe
53818	1.421	

* Suprafața este determinată în planul de proiecție Stereo 70.



Date referitoare la teren

Crt	Categorie folosință	Intra vilan	Suprafața (mp)	Tarla	Parcelă	Nr. topo	Observații / Referințe
1	curți constructii	DA	83	-	-	-	
2	faneata	DA	1.338	-	-	-	

Date referitoare la construcții

Crt	Număr	Destinație construcție	Supraf. (mp)	Situație juridică	Observații / Referințe
A1.1		construcții anexa	22	Cu acte	Nr. niveluri:1; S. construita la sol:22 mp;

Lungime Segmente

1) Valorile lungimilor segmentelor sunt obținute din proiecție în plan.

Punct început	X / Y	Punct sfârșit	X / Y	Lungime segment (** (m))
1	583.419,489 637.220,857	2	583.430,492 637.219,405	11.098
3	583.436,082 637.218,786	4	583.436,202 637.219,809	1.03
5	583.435,926 637.220,686	6	583.436,096 637.228,265	7.581

Punct început	X / Y	Punct sfârșit	X / Y	Lungime segment (** (m))
2	583.430,492 637.219,405	3	583.436,082 637.218,786	5.624
4	583.436,202 637.219,809	5	583.435,926 637.220,686	0.919
6	583.436,096 637.228,265	7	583.436,875 637.234,85	6.631

Punct început	X / Y	Punct sfârșit	X / Y	Lungime segment (** (m)
7	583.436,875 637.234,85	8	583.436,97 637.240,266	5.417
9	583.436,812 637.254,729	10	583.436,259 637.258,192	3.507
11	583.434,845 637.270,306	12	583.434,285 637.273,803	3.542
13	583.432,348 637.283,413	14	583.431,581 637.286,846	3.518
15	583.429,883 637.295,446	16	583.428,307 637.303,314	8.024
17	583.427,158 637.314,306	18	583.421,691 637.315,203	5.54
19	583.415,412 637.316,413	20	583.420,015 637.241,102	75.452
21	583.424,067 637.240,946	22	583.424,028 637.228,268	12.678
23	583.419,805 637.228,432	1	583.419,489 637.220,857	7.582

Punct început	X / Y	Punct sfârșit	X / Y	Lungime segment (** (m)
8	583.436,97 637.240,266	9	583.436,812 637.254,729	14.464
10	583.436,259 637.258,192	11	583.434,845 637.270,306	12.196
12	583.434,285 637.273,803	13	583.432,348 637.283,413	9.803
14	583.431,581 637.286,846	15	583.429,883 637.295,446	8.766
16	583.428,307 637.303,314	17	583.427,158 637.314,306	11.052
18	583.421,691 637.315,203	19	583.415,412 637.316,413	6.395
20	583.420,015 637.241,102	21	583.424,067 637.240,946	4.055
22	583.424,028 637.228,268	23	583.419,805 637.228,432	4.226

** Lungimile segmentelor sunt determinate în planul de proiecție Stereo 70 și sunt rotunjite la 1 milimetru.

*** Distanța dintre puncte este formată din segmente cumulate ce sunt mai mici decât valoarea 1 milimetru.

**DATE DESPRE IMOBILUL NR. 1762**

Oficiul de Cadastru și Publicitate Imobiliară NEAMT
Biroul de Cadastru și Publicitate Imobiliară Targu-Neamt

A. Partea I. Descrierea imobilului

TEREN Intravilan

Adresa: Loc. Pâtâligeni, Str I.P.F. Patriarh Nicodim, Jud. Neamt

Nr. Crt	Nr cadastral Nr. topografic	Suprafața* (mp)	Observații / Referințe
A1		1.454	Sector cadastral:113 Teren imprejmuit;

Construcții

Crt	Nr cadastral Nr. topografic	Adresa	Observații / Referințe
A1.1		Loc. Pâtâligeni, Str I.P.F. Patriarh Nicodim, Jud. Neamt	Nr. niveluri:1; S. construita la sol:119 mp;
A1.2		Loc. Pâtâligeni, Str I.P.F. Patriarh Nicodim, Jud. Neamt	Nr. niveluri:1; S. construita la sol:34 mp;
A1.3		Loc. Pâtâligeni, Str I.P.F. Patriarh Nicodim, Jud. Neamt	Nr. niveluri:1; S. construita la sol:63 mp;

B. Partea II. Proprietari și acte

Inscrieri privitoare la dreptul de proprietate și alte drepturi reale		Referințe
/		
Act Administrativ nr. 16503, din 14/12/2022 emis de PRIMĂRIA COMUNEI PIPIRIG;		
B1	Inscrierea posesiei, drept de PROPRIETATE, dobandit prin Lege, cota actuala 1/1, cota initiala 1/1 1) FURTUNĂ ALEXANDRU-IONUT	A1
Act Administrativ nr. 7709, din 27/04/2023 emis de PRIMĂRIA COMUNEI PIPIRIG;		
B2	Intabulare, drept de PROPRIETATE, dobandit prin Lege, cota actuala 1/1, cota initiala 1/1 1) FURTUNĂ ALEXANDRU-IONUT	A1.1, A1.2, A1.3

C. Partea III. SARCINI .

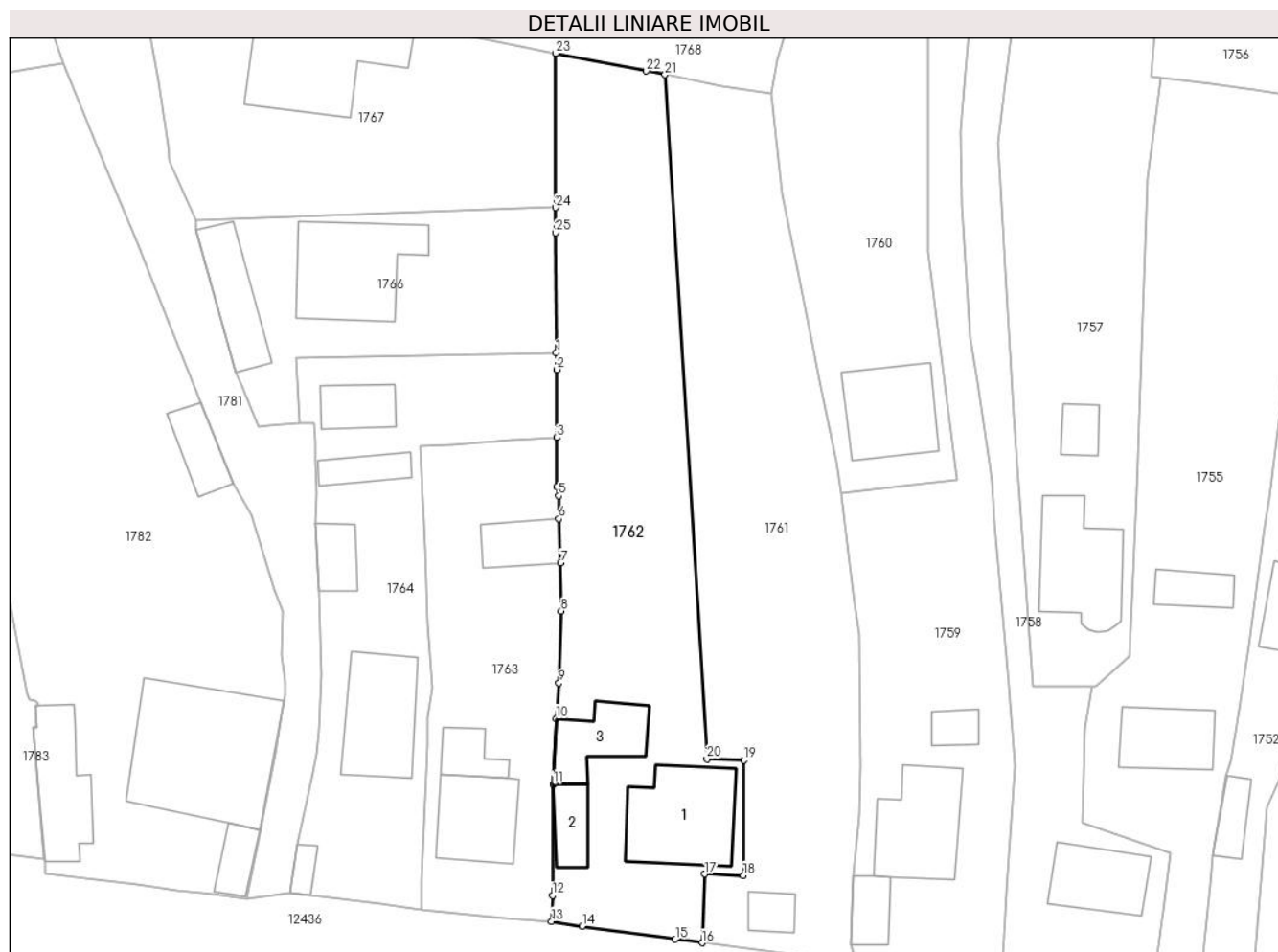
Inscrieri privind dezmembramintele dreptului de proprietate, drepturi reale de garanție și sarcini	Referințe
NU SUNT	

Anexa Nr. 1 La Partea I

Teren

Nr cadastral	Suprafața (mp)*	Observații / Referințe
	1.454	

* Suprafața este determinată în planul de proiecție Stereo 70.



Date referitoare la teren

Crt	Categorie folosință	Intravilan	Suprafața (mp)	Tarla	Parcelă	Nr. topo	Observații / Referințe
1	curți constructii	DA	475	-	-	-	
2	faneata	DA	979	-	-	-	

Date referitoare la construcții

Crt	Număr	Destinație construcție	Supraf. (mp)	Situație juridică	Observații / Referințe
A1.1		construcții de locuințe	119	Cu acte	Nr. niveluri:1; S. construita la sol:119 mp;
A1.2		construcții anexa	34	Cu acte	Nr. niveluri:1; S. construita la sol:34 mp;
A1.3		construcții anexa	63	Cu acte	Nr. niveluri:1; S. construita la sol:63 mp;

Lungime Segmente

1) Valorile lungimilor segmentelor sunt obținute din proiecție în plan.

Punct început	X / Y	Punct sfârșit	X / Y	Lungime segment (** (m)	Punct început	X / Y	Punct sfârșit	X / Y	Lungime segment (** (m)
1	583.403,463 637.285,801	2	583.403,474 637.283,963	1.838	2	583.403,474 637.283,963	3	583.403,473 637.276,466	7.497

Punct început	X / Y	Punct sfârșit	X / Y	Lungime segment (** (m)
3	583.403,473 637.276,466	4	583.403,497 637.271,07	5.396
5	583.403,696 637.270,052	6	583.403,702 637.267,532	2.52
7	583.403,916 637.262,665	8	583.403,978 637.257,364	5.301
9	583.403,729 637.249,441	10	583.403,413 637.245,536	3.918
11	583.403,095 637.238,291	12	583.403,005 637.226,052	12.239
13	583.402,923 637.223,213	14	583.406,272 637.222,694	3.389
15	583.416,536 637.221,247	16	583.419,489 637.220,857	2.979
17	583.419,805 637.228,432	18	583.424,028 637.228,268	4.226
19	583.424,067 637.240,946	20	583.420,015 637.241,102	4.055
21	583.415,412 637.316,413	22	583.413,335 637.316,813	2.115
23	583.403,363 637.318,772	24	583.403,381 637.301,784	16.988
25	583.403,384 637.299,014	1	583.403,463 637.285,801	13.213

Punct început	X / Y	Punct sfârșit	X / Y	Lungime segment (** (m)
4	583.403,497 637.271,07	5	583.403,696 637.270,052	1.037
6	583.403,702 637.267,532	7	583.403,916 637.262,665	4.872
8	583.403,978 637.257,364	9	583.403,729 637.249,441	7.927
10	583.403,413 637.245,536	11	583.403,095 637.238,291	7.252
12	583.403,005 637.226,052	13	583.402,923 637.223,213	2.84
14	583.406,272 637.222,694	15	583.416,536 637.221,247	10.365
16	583.419,489 637.220,857	17	583.419,805 637.228,432	7.582
18	583.424,028 637.228,268	19	583.424,067 637.240,946	12.678
20	583.420,015 637.241,102	21	583.415,412 637.316,413	75.452
22	583.413,335 637.316,813	23	583.403,363 637.318,772	10.163
24	583.403,381 637.301,784	25	583.403,384 637.299,014	2.77

** Lungimile segmentelor sunt determinate în planul de proiecție Stereo 70 și sunt rotunjite la 1 milimetru.

*** Distanța dintre puncte este formată din segmente cumulate ce sunt mai mici decât valoarea 1 milimetru.

**DATE DESPRE IMOBILUL NR. 1763**

Oficiul de Cadastru și Publicitate Imobiliară NEAMT
Biroul de Cadastru și Publicitate Imobiliară Targu-Neamt

A. Partea I. Descrierea imobilului

TEREN Intravilan

Adresa: Loc. Pâtâligeni, Str I.P.F. Patriarh Nicodim, Jud. Neamt

Nr. Crt	Nr cadastral Nr. topografic	Suprafața* (mp)	Observații / Referințe
A1		755	Sector cadastral:113 Teren imprejmuit;

Construcții

Crt	Nr cadastral Nr. topografic	Adresa	Observații / Referințe
A1.1		Loc. Pâtâligeni, Str I.P.F. Patriarh Nicodim, Jud. Neamt	Nr. niveluri:2; S. construita la sol:80 mp;
A1.2		Loc. Pâtâligeni, Str I.P.F. Patriarh Nicodim, Jud. Neamt	Nr. niveluri:1; S. construita la sol:42 mp;
A1.3		Loc. Pâtâligeni, Str I.P.F. Patriarh Nicodim, Jud. Neamt	Nr. niveluri:1; S. construita la sol:30 mp;

B. Partea II. Proprietari și acte

Inscrieri privitoare la dreptul de proprietate și alte drepturi reale		Referințe
/		
Act Administrativ nr. 16474, din 09/12/2022 emis de PRIMĂRIA COMUNEI PIPIRIG;		
B1	Inscrierea posesiei, drept de PROPRIETATE, dobandit prin Lege, cota actuala 1/1, cota initiala 1/1 1) ȚARDEA MARIA	A1
Act Administrativ nr. 7709, din 27/04/2023 emis de PRIMĂRIA COMUNEI PIPIRIG;		
B2	Intabulare, drept de PROPRIETATE, dobandit prin Lege, cota actuala 1/1, cota initiala 1/1 1) ȚARDEA MARIA	A1.1, A1.2, A1.3

C. Partea III. SARCINI .

Inscrieri privind dezmembramintele dreptului de proprietate, drepturi reale de garanție și sarcini	Referințe
NU SUNT	

Anexa Nr. 1 La Partea I

Teren

Nr cadastral	Suprafața (mp)*	Observații / Referințe
	755	

* Suprafața este determinată în planul de proiecție Stereo 70.



Date referitoare la teren

Crt	Categorie folosință	Intravilan	Suprafața (mp)	Tarla	Parcelă	Nr. topo	Observații / Referințe
1	curți constructii	DA	755	-	-	-	

Date referitoare la construcții

Crt	Număr	Destinație construcție	Supraf. (mp)	Situație juridică	Observații / Referințe
A1.1		construcții de locuințe	80	Cu acte	Nr. niveluri:2; S. construita la sol:80 mp;
A1.2		construcții anexa	42	Cu acte	Nr. niveluri:1; S. construita la sol:42 mp;
A1.3		construcții anexa	30	Cu acte	Nr. niveluri:1; S. construita la sol:30 mp;

Lungime Segmente

1) Valorile lungimilor segmentelor sunt obținute din proiecție în plan.

Punct început	X / Y	Punct sfârșit	X / Y	Lungime segment (** (m)
1	583.402,923 637.223,213	2	583.403,005 637.226,052	2.84
3	583.403,095 637.238,291	4	583.403,413 637.245,536	7.252

Punct început	X / Y	Punct sfârșit	X / Y	Lungime segment (** (m)
2	583.403,005 637.226,052	3	583.403,095 637.238,291	12.239
4	583.403,413 637.245,536	5	583.403,729 637.249,441	3.918

Punct început	X / Y	Punct sfârșit	X / Y	Lungime segment (** (m)
5	583.403,729 637.249,441	6	583.403,978 637.257,364	7.927
7	583.403,916 637.262,665	8	583.403,702 637.267,532	4.872
9	583.403,696 637.270,052	10	583.403,497 637.271,07	1.037
11	583.403,473 637.276,466	12	583.398,361 637.276,199	5.119
13	583.395,038 637.275,987	14	583.391,949 637.275,65	3.107
15	583.388,482 637.275,547	16	583.388,746 637.269,636	5.917
17	583.388,9 637.267,129	18	583.389,01 637.264,405	2.726
19	583.389,299 637.256,159	20	583.389,752 637.248,964	7.209
21	583.389,215 637.245,67	22	583.389,222 637.242,553	3.117
23	583.388,81 637.233,838	24	583.388,571 637.227,63	6.213
25	583.388,614 637.224,52	26	583.397,765 637.223,579	9.199

Punct început	X / Y	Punct sfârșit	X / Y	Lungime segment (** (m)
6	583.403,978 637.257,364	7	583.403,916 637.262,665	5.301
8	583.403,702 637.267,532	9	583.403,696 637.270,052	2.52
10	583.403,497 637.271,07	11	583.403,473 637.276,466	5.396
12	583.398,361 637.276,199	13	583.395,038 637.275,987	3.33
14	583.391,949 637.275,65	15	583.388,482 637.275,547	3.469
16	583.388,746 637.269,636	17	583.388,9 637.267,129	2.512
18	583.389,01 637.264,405	19	583.389,299 637.256,159	8.251
20	583.389,752 637.248,964	21	583.389,215 637.245,67	3.337
22	583.389,222 637.242,553	23	583.388,81 637.233,838	8.725
24	583.388,571 637.227,63	25	583.388,614 637.224,52	3.11
26	583.397,765 637.223,579	1	583.402,923 637.223,213	5.171

** Lungimile segmentelor sunt determinate în planul de proiecție Stereo 70 și sunt rotunjite la 1 milimetru.

*** Distanța dintre puncte este formată din segmente cumulate ce sunt mai mici decât valoarea 1 milimetru.

**DATE DESPRE IMOBILUL NR. 1764**

Oficiul de Cadastru și Publicitate Imobiliară NEAMT
Biroul de Cadastru și Publicitate Imobiliară Targu-Neamt

A. Partea I. Descrierea imobilului

TEREN Intravilan

Adresa: Loc. Pâtâligeni, Str I.P.F. Patriarh Nicodim, Jud. Neamt

Nr. Crt	Nr cadastral Nr. topografic	Suprafața* (mp)	Observații / Referințe
A1		897	Sector cadastral:113 Teren imprejmuit;

Construcții

Crt	Nr cadastral Nr. topografic	Adresa	Observații / Referințe
A1.1		Loc. Pâtâligeni, Str I.P.F. Patriarh Nicodim, Jud. Neamt	Nr. niveluri:1; S. construita la sol:102 mp;
A1.2		Loc. Pâtâligeni, Str I.P.F. Patriarh Nicodim, Jud. Neamt	Nr. niveluri:1; S. construita la sol:32 mp;
A1.3		Loc. Pâtâligeni, Str I.P.F. Patriarh Nicodim, Jud. Neamt	Nr. niveluri:1; S. construita la sol:29 mp;
A1.4		Loc. Pâtâligeni, Str I.P.F. Patriarh Nicodim, Jud. Neamt	Nr. niveluri:1; S. construita la sol:13 mp;
A1.5		Loc. Pâtâligeni, Str I.P.F. Patriarh Nicodim, Jud. Neamt	Nr. niveluri:1; S. construita la sol:38 mp;

B. Partea II. Proprietari și acte

Inscrieri privitoare la dreptul de proprietate și alte drepturi reale		Referințe
/		
Act Administrativ nr. 15470, din 23/11/2022 emis de PRIMĂRIA COMUNEI PIPIRIG;		
B1	Inscrierea posesiei, drept de PROPRIETATE, dobandit prin Lege, cota actuala 1/1, cota initiala 1/1 1) ȚÎRDEA NICOLAE 2) ȚÎRDEA ANA	A1
Act Administrativ nr. 7709, din 27/04/2023 emis de PRIMĂRIA COMUNEI PIPIRIG;		
B2	Intabulare, drept de PROPRIETATE, dobandit prin Lege, cota actuala 1/1, cota initiala 1/1 1) ȚÎRDEA NICOLAE 2) ȚÎRDEA ANA	A1.1, A1.2, A1.3, A1.4, A1.5

C. Partea III. SARCINI .

Inscrieri privind dezmembramintele dreptului de proprietate, drepturi reale de garanție și sarcini	Referințe
NU SUNT	

Anexa Nr. 1 La Partea I

Teren

Nr cadastral	Suprafața (mp)*	Observații / Referințe
	897	

* Suprafața este determinată în planul de proiecție Stereo 70.



Date referitoare la teren

Crt	Categorie folosință	Intravilan	Suprafața (mp)	Tarla	Parcelă	Nr. topo	Observații / Referințe
1	curți constructii	DA	897	-	-	-	

Date referitoare la construcții

Crt	Număr	Destinație construcție	Supraf. (mp)	Situație juridică	Observații / Referințe
A1.1		construcții de locuințe	102	Cu acte	Nr. niveluri:1; S. construita la sol:102 mp;
A1.2		construcții anexa	32	Cu acte	Nr. niveluri:1; S. construita la sol:32 mp;
A1.3		construcții anexa	29	Cu acte	Nr. niveluri:1; S. construita la sol:29 mp;
A1.4		construcții anexa	13	Cu acte	Nr. niveluri:1; S. construita la sol:13 mp;
A1.5		construcții anexa	38	Cu acte	Nr. niveluri:1; S. construita la sol:38 mp;

Lungime Segmente

1) Valorile lungimilor segmentelor sunt obținute din proiecție în plan.

Punct început	X / Y	Punct sfârșit	X / Y	Lungime segment (** (m))
1	583.376,825 637.275,882	2	583.376,856 637.273,943	1.939

Punct început	X / Y	Punct sfârșit	X / Y	Lungime segment (** (m))
2	583.376,856 637.273,943	3	583.377,009 637.270,288	3.658

Punct început	X / Y	Punct sfârșit	X / Y	Lungime segment (** (m)
3	583.377,009 637.270,288	4	583.376,829 637.267,025	3.268
5	583.377,251 637.259,603	6	583.377,577 637.250,475	9.134
7	583.377,286 637.244,233	8	583.376,97 637.241,572	2.68
9	583.376,455 637.239,036	10	583.374,868 637.231,674	7.531
11	583.374,091 637.226,326	12	583.376,338 637.226,05	2.264
13	583.384,07 637.225,101	14	583.388,614 637.224,52	4.581
15	583.388,571 637.227,63	16	583.388,81 637.233,838	6.213
17	583.389,222 637.242,553	18	583.389,215 637.245,67	3.117
19	583.389,752 637.248,964	20	583.389,299 637.256,159	7.209
21	583.389,01 637.264,405	22	583.388,9 637.267,129	2.726
23	583.388,746 637.269,636	24	583.388,482 637.275,547	5.917
25	583.391,949 637.275,65	26	583.395,038 637.275,987	3.107
27	583.398,361 637.276,199	28	583.403,473 637.276,466	5.119
29	583.403,474 637.283,963	30	583.403,463 637.285,801	1.838
31	583.374,819 637.285,249	32	583.375,12 637.278,007	7.248
33	583.376,752 637.278,098	1	583.376,825 637.275,882	2.217

Punct început	X / Y	Punct sfârșit	X / Y	Lungime segment (** (m)
4	583.376,829 637.267,025	5	583.377,251 637.259,603	7.434
6	583.377,577 637.250,475	7	583.377,286 637.244,233	6.249
8	583.376,97 637.241,572	9	583.376,455 637.239,036	2.588
10	583.374,868 637.231,674	11	583.374,091 637.226,326	5.404
12	583.376,338 637.226,05	13	583.384,07 637.225,101	7.79
14	583.388,614 637.224,52	15	583.388,571 637.227,63	3.11
16	583.388,81 637.233,838	17	583.389,222 637.242,553	8.725
18	583.389,215 637.245,67	19	583.389,752 637.248,964	3.337
20	583.389,299 637.256,159	21	583.389,01 637.264,405	8.251
22	583.388,9 637.267,129	23	583.388,746 637.269,636	2.512
24	583.388,482 637.275,547	25	583.391,949 637.275,65	3.469
26	583.395,038 637.275,987	27	583.398,361 637.276,199	3.33
28	583.403,473 637.276,466	29	583.403,474 637.283,963	7.497
30	583.403,463 637.285,801	31	583.374,819 637.285,249	28.649
32	583.375,12 637.278,007	33	583.376,752 637.278,098	1.635

** Lungimile segmentelor sunt determinate în planul de proiecție Stereo 70 și sunt rotunjite la 1 milimetru.

*** Distanța dintre puncte este formată din segmente cumulate ce sunt mai mici decât valoarea 1 milimetru.

**DATE DESPRE IMOBILUL NR. 1766**

Oficiul de Cadastru și Publicitate Imobiliară NEAMT
Biroul de Cadastru și Publicitate Imobiliară Targu-Neamt

A. Partea I. Descrierea imobilului

TEREN Intravilan

Adresa: Loc. Pâtâligeni, Str Bursuna, Jud. Neamt

Nr. Crt	Nr cadastral Nr. topografic	Suprafața* (mp)	Observații / Referințe
A1	53932	636	Sector cadastral:113 Teren imprejmuit;

Construcții

Crt	Nr cadastral Nr. topografic	Adresa	Observații / Referințe
A1.1	53932-C1	Loc. Pâtâligeni, Str Bursuna, Jud. Neamt	Nr. niveluri:2; S. construita la sol:128 mp; S. construita desfasurata:238 mp; Locuinta, P+E
A1.2	53932-C2	Loc. Pâtâligeni, Str Bursuna, Jud. Neamt	Nr. niveluri:1; S. construita la sol:69 mp; Grajd, parter

B. Partea II. Proprietari și acte

Inscrieri privitoare la dreptul de proprietate și alte drepturi reale		Referințe
29104 / 15/12/2021		
Act Notarial nr. CONTRACT DE VÂNZARE aut. nr. 5819, din 13/12/2021 emis de BIN Teodorescu Mihaela;		
B1	Intabulare, drept de PROPRIETATE, cu titlu de drept de CUMPĂRARE, dobandit prin Conventie, cota actuala 1/1, cota initiala 1/1 1) TÎRDEA NICOLAE 2) TÎRDEA VASILICA, bun comun	A1
B2	Intabulare, drept de PROPRIETATE, cu titlu de drept de CUMPĂRARE, dobandit prin Conventie, cota actuala 1/1, cota initiala 1/1 1) TÎRDEA NICOLAE 2) TÎRDEA VASILICA	A1.1, A1.2

C. Partea III. SARCINI

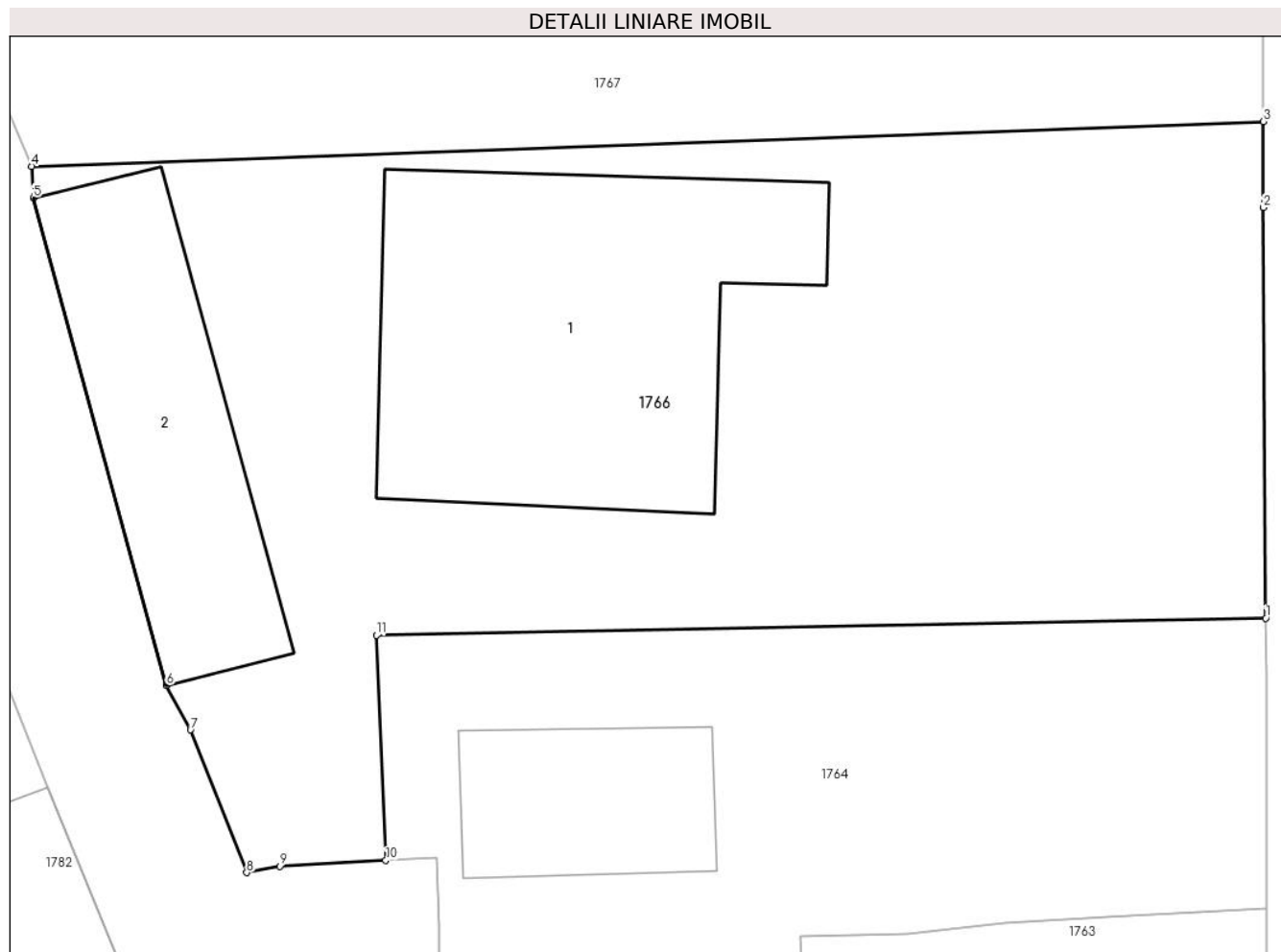
Inscrieri privind dezmembramintele dreptului de proprietate, drepturi reale de garanție și sarcini		Referințe
29104 / 15/12/2021		
Act Notarial nr. CONTRACT DE VÂNZARE aut. nr. 5819, din 13/12/2021 emis de BIN Teodorescu Mihaela;		
C1	Intabulare, drept de UZUFRUCT VIAGER, dobandit prin Conventie, cota actuala 1/1, cota initiala 1/1 1) TÎRDEA GHEORGHE 2) TÎRDEA ELENA	A1.1, A1.2
C2	Intabulare, drept de UZUFRUCT VIAGER, dobandit prin Conventie, cota actuala 1/1, cota initiala 1/1 1) TÎRDEA GHEORGHE	A1

Anexa Nr. 1 La Partea I

Teren

Nr cadastral	Suprafața (mp)*	Observații / Referințe
53932	636	

* Suprafața este determinată în planul de proiecție Stereo 70.



Date referitoare la teren

Crt	Categorie folosință	Intravilan	Suprafața (mp)	Tarla	Parcelă	Nr. topo	Observații / Referințe
1	curți constructii	DA	636	-	-	-	

Date referitoare la construcții

Crt	Număr	Destinație construcție	Supraf. (mp)	Situație juridică	Observații / Referințe
A1.1	53932-C1	construcții de locuințe	Din acte: 125 Masurata: 128	Cu acte	Nr. niveluri:2; S. construita la sol:128 mp; S. construita desfasurata:238 mp; Locuinta, P+E
A1.2	53932-C2	construcții anexa	Din acte: 48 Masurata: 69	Cu acte	Nr. niveluri:1; S. construita la sol:69 mp; Grajd, parter

Lungime Segmente

1) Valorile lungimilor segmentelor sunt obținute din proiecție în plan.

Punct început	X / Y	Punct sfârșit	X / Y	Lungime segment (** (m)
1	583.403,463 637.285,801	2	583.403,384 637.299,014	13.213
2	583.403,384 637.299,014	3	583.403,381 637.301,784	2.77

Punct început	X / Y	Punct sfârșit	X / Y	Lungime segment (** (m)
3	583.403,381 637.301,784	4	583.363,711 637.300,34	39.696
4	583.363,711 637.300,34	5	583.363,763 637.299,33	1.011
5	583.363,763 637.299,33	6	583.368,057 637.283,638	16.269
6	583.368,057 637.283,638	7	583.368,826 637.282,208	1.624
7	583.368,826 637.282,208	8	583.370,642 637.277,61	4.944
8	583.370,642 637.277,61	9	583.371,703 637.277,817	1.081
9	583.371,703 637.277,817	10	583.375,12 637.278,007	3.422
10	583.375,12 637.278,007	11	583.374,819 637.285,249	7.248
11	583.374,819 637.285,249	1	583.403,463 637.285,801	28.649

** Lungimile segmentelor sunt determinate în planul de proiecție Stereo 70 și sunt rotunjite la 1 milimetru.

*** Distanța dintre puncte este formată din segmente cumulate ce sunt mai mici decât valoarea 1 milimetru.

**DATE DESPRE IMOBILUL NR. 1767**

Oficiul de Cadastru și Publicitate Imobiliară NEAMT
Biroul de Cadastru și Publicitate Imobiliară Targu-Neamt

A. Partea I. Descrierea imobilului

TEREN Intravilan

Adresa: Loc. Pâtâligeni, Str Bursuna, Jud. Neamt

Nr. Crt	Nr cadastral Nr. topografic	Suprafața* (mp)	Observații / Referințe
A1	51288	Din acte: 935 Masurata: 925	Sector cadastral:113 Teren imprejmuit;

Construcții

Crt	Nr cadastral Nr. topografic	Adresa	Observații / Referințe
A1.1		Loc. Pâtâligeni, Str Bursuna, Jud. Neamt	Nr. niveluri:2; S. construita la sol:143 mp;

B. Partea II. Proprietari și acte

Inscrieri privitoare la dreptul de proprietate și alte drepturi reale		Referințe
3936 / 18/02/2014		
Act Notarial nr. 179 - contract de vanzare, din 14/02/2014 emis de Andronache Laura;		
B1	Intabulare, drept de PROPRIETATE, dobandit prin Conventie, cota actuala 1/1, cota initiala 1/1 1) ȚÎRDEA ANDREEA 2) ȚÎRDEA GHEORGHE, - soti	A1
/		
Act Administrativ nr. 7709, din 27/04/2023 emis de PRIMĂRIA COMUNEI PIPIRIG;		
B2	Intabulare, drept de PROPRIETATE, dobandit prin Lege, cota actuala 1/1, cota initiala 1/1 1) ȚÎRDEA ANDREEA 2) ȚÎRDEA GHEORGHE, - soti	A1.1

C. Partea III. SARCINI .

Inscrieri privind dezmembramintele dreptului de proprietate, drepturi reale de garanție și sarcini	Referințe
NU SUNT	

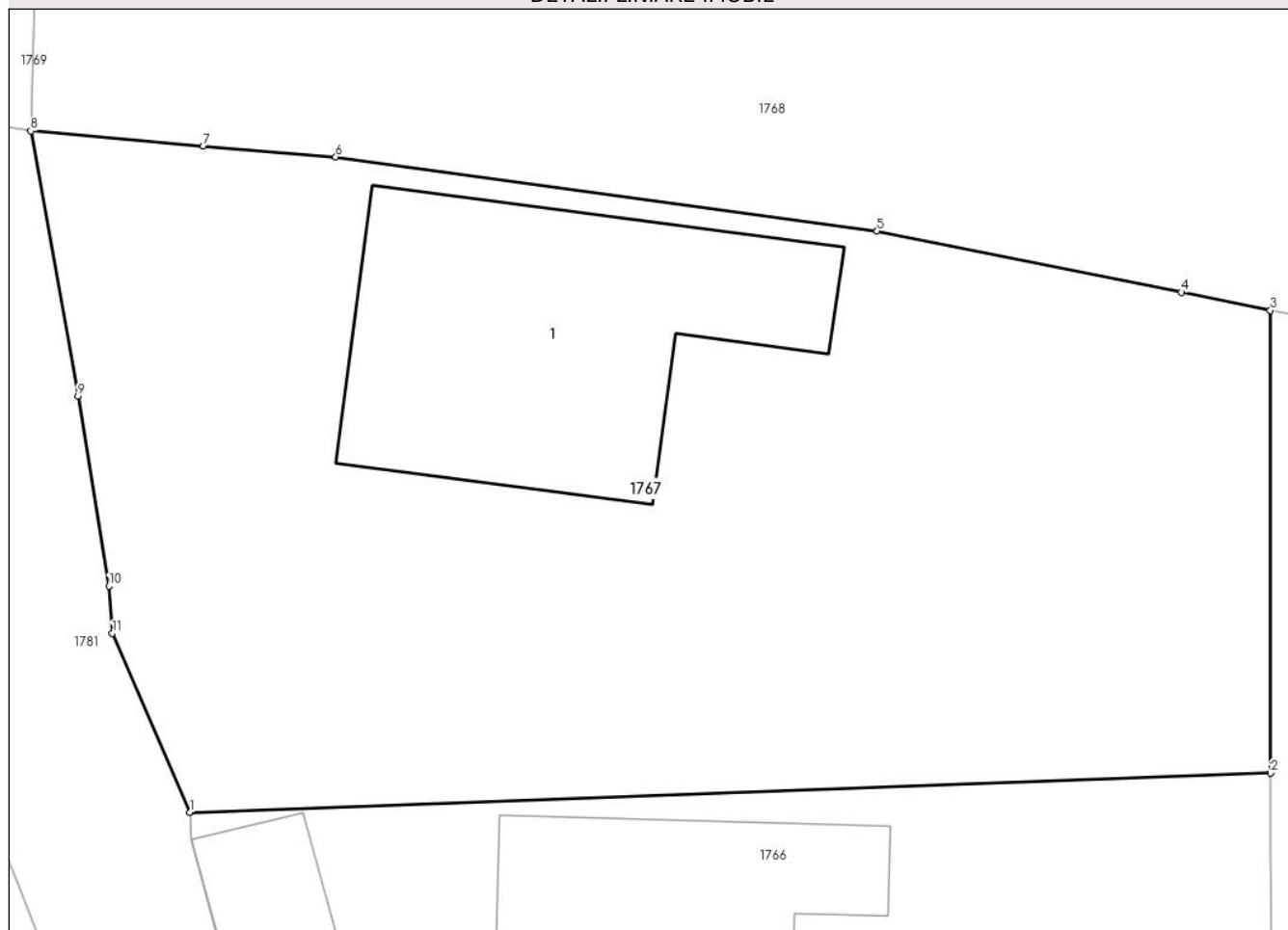
Anexa Nr. 1 La Partea I

Teren

Nr cadastral	Suprafaţa (mp)*	Observaţii / Referinţe
51288	Din acte: 935 Masurata: 925	

* Suprafaţa este determinată în planul de proiecţie Stereo 70.

DETALII LINIARE IMOBIL



Date referitoare la teren

Crt	Categorie folosință	Intra vilan	Suprafața (mp)	Tarla	Parcelă	Nr. topo	Observații / Referințe
1	curți construcții	DA	925	-	-	-	

Date referitoare la construcții

Crt	Număr	Destinație construcție	Supraf. (mp)	Situație juridică	Observații / Referințe
A1.1		construcții de locuințe	143	Cu acte	Nr. niveluri:2; S. construita la sol:143 mp;

Lungime Segmente

1) Valorile lungimilor segmentelor sunt obținute din proiecție în plan.

Punct început	X / Y	Punct sfârșit	X / Y	Lungime segment (** (m)
1	583.363,711 637.300,34	2	583.403,381 637.301,784	39.696
2	583.403,381 637.301,784	3	583.403,363 637.318,772	16.988
3	583.403,363 637.318,772	4	583.400,1 637.319,435	3.33

Punct început	X / Y	Punct sfârșit	X / Y	Lungime segment (** (m)
4	583.400,1 637.319,435	5	583.388,937 637.321,683	11.387
5	583.388,937 637.321,683	6	583.369,069 637.324,405	20.054
6	583.369,069 637.324,405	7	583.364,215 637.324,809	4.871
7	583.364,215 637.324,809	8	583.357,88 637.325,353	6.358
8	583.357,88 637.325,353	9	583.359,616 637.315,623	9.884
9	583.359,616 637.315,623	10	583.360,746 637.308,646	7.068
10	583.360,746 637.308,646	11	583.360,874 637.306,915	1.736
11	583.360,874 637.306,915	1	583.363,711 637.300,34	7.161

** Lungimile segmentelor sunt determinate în planul de proiecție Stereo 70 și sunt rotunjite la 1 milimetru.

*** Distanța dintre puncte este formată din segmente cumulate ce sunt mai mici decât valoarea 1 milimetru.

**DATE DESPRE IMOBILUL NR. 1768**

Oficiul de Cadastru și Publicitate Imobiliară NEAMT
Biroul de Cadastru și Publicitate Imobiliară Targu-Neamt

A. Partea I. Descrierea imobilului

TEREN Intravilan

Adresa: Loc. Pâtâligeni, Str Bursuna, Jud. Neamt

Nr. Crt	Nr cadastral Nr. topografic	Suprafața* (mp)	Observații / Referințe
A1		1.692	Sector cadastral:113 Teren imprejmuit;

B. Partea II. Proprietari și acte

Inscrieri privitoare la dreptul de proprietate și alte drepturi reale		Referințe
/		
Act Administrativ nr. 662, din 13/01/2023 emis de PRIMĂRIA COMUNEI PIPIRIG;		
B1	Inscrierea posesiei, drept de PROPRIETATE, dobandit prin Lege, cota actuala 1/1, cota initiala 1/1 1) URSU IACOB	A1

C. Partea III. SARCINI .

Inscrieri privind dezmembramintele dreptului de proprietate, drepturi reale de garanție și sarcini	Referințe
NU SUNT	

Anexa Nr. 1 La Partea I

Teren

Nr cadastral	Suprafața (mp)*	Observații / Referințe
	1.692	

* Suprafața este determinată în planul de proiecție Stereo 70.

DETALII LINIARE IMOBIL



Date referitoare la teren

Crt	Categorie folosință	Intravilan	Suprafața (mp)	Tarla	Parcelă	Nr. topo	Observații / Referințe
1	faneata	DA	1.692	-	-	-	

Lungime Segmente

1) Valorile lungimilor segmentelor sunt obținute din proiecție în plan.

Punct început	X / Y	Punct sfârșit	X / Y	Lungime segment (** (m)
1	583.403,363 637.318,772	2	583.413,335 637.316,813	10.163
2	583.413,335 637.316,813	3	583.415,412 637.316,413	2.115
3	583.415,412 637.316,413	4	583.421,691 637.315,203	6.395
4	583.421,691 637.315,203	5	583.427,158 637.314,306	5.54
5	583.427,158 637.314,306	6	583.427,722 637.318,113	3.849

Punct început	X / Y	Punct sfârșit	X / Y	Lungime segment (** (m)
6	583.427,722 637.318,113	7	583.428,553 637.320,74	2.755
7	583.428,553 637.320,74	8	583.433,322 637.329,719	10.167
8	583.433,322 637.329,719	9	583.435,94 637.335,232	6.103
9	583.435,94 637.335,232	10	583.436,821 637.338,743	3.62
10	583.436,821 637.338,743	11	583.425,931 637.340,172	10.983
11	583.425,931 637.340,172	12	583.394,893 637.343,035	31.17
12	583.394,893 637.343,035	13	583.366,445 637.346,037	28.606
13	583.366,445 637.346,037	14	583.358,464 637.345,863	7.983
14	583.358,464 637.345,863	15	583.357,88 637.325,353	20.518
15	583.357,88 637.325,353	16	583.364,215 637.324,809	6.358
16	583.364,215 637.324,809	17	583.369,069 637.324,405	4.871
17	583.369,069 637.324,405	18	583.388,937 637.321,683	20.054
18	583.388,937 637.321,683	19	583.400,1 637.319,435	11.387
19	583.400,1 637.319,435	1	583.403,363 637.318,772	3.33

** Lungimile segmentelor sunt determinate în planul de proiecție Stereo 70 și sunt rotunjite la 1 milimetru.

*** Distanța dintre puncte este formată din segmente cumulate ce sunt mai mici decât valoarea 1 milimetru.

**DATE DESPRE IMOBILUL NR. 1769**

Oficiul de Cadastru și Publicitate Imobiliară NEAMT
Biroul de Cadastru și Publicitate Imobiliară Targu-Neamt

A. Partea I. Descrierea imobilului

TEREN Intravilan

Adresa: Loc. Pâtâligeni, Str Bursuna, Jud. Neamt

Nr. Crt	Nr cadastral Nr. topografic	Suprafața* (mp)	Observații / Referințe
A1	50452	Din acte: 2.000 Masurata: 2.257	Sector cadastral:113 Teren imprejmuit;

Construcții

Crt	Nr cadastral Nr. topografic	Adresa	Observații / Referințe
A1.1	50452-C1	Loc. Pâtâligeni, Str Bursuna, Jud. Neamt	Nr. niveluri:1; S. construita la sol:79 mp; Casa de locuit construita din lemn in anul 1950.

B. Partea II. Proprietari și acte

Inscrieri privitoare la dreptul de proprietate și alte drepturi reale	Referințe
2617 / 14/02/2012	
Act Notarial nr. 2, din 18/01/2001 emis de BNP TEODORESCU HARALAMBIE (act notarial nr. 5/26-01-2012 emis de BNP LAURA ANDRONACHE; act administrativ nr. 1666/02-02-2012 emis de PRIMARIA COM. PIPIRIG; act administrativ nr. 1667/02-02-2012 emis de PRIMARIA COM. PIPIRIG;);	
B1	A1, A1.1
Intabulare, drept de PROPRIETATE, dobandit prin Succesiune, cota actuala 1/1, cota initiala 1/1 1) OLTEANU GHEORGHE	

C. Partea III. SARCINI .

Inscrieri privind dezmembramintele dreptului de proprietate, drepturi reale de garanție și sarcini	Referințe
NU SUNT	

Anexa Nr. 1 La Partea I

Teren

Nr cadastral	Suprafața (mp)*	Observații / Referințe
50452	Din acte: 2.000 Masurata: 2.257	

* Suprafața este determinată în planul de proiecție Stereo 70.



Date referitoare la teren

Crt	Categorie folosință	Intra vilan	Suprafața (mp)	Tarla	Parcelă	Nr. topo	Observații / Referințe
1	curți constructii	DA	527	-	-	-	
2	faneata	DA	1.730	-	-	-	

Date referitoare la construcții

Crt	Număr	Destinație construcție	Supraf. (mp)	Situație juridică	Observații / Referințe
A1.1	50452-C1	construcții de locuințe	Din acte: 84 Masurata: 79	Cu acte	Nr. niveluri:1; S. construita la sol:79 mp; Casa de locuit construita din lemn in anul 1950.

Lungime Segmente

1) Valorile lungimilor segmentelor sunt obținute din proiecție în plan.

Punct început	X / Y	Punct sfârșit	X / Y	Lungime segment (** (m)
1	583.439,571 637.364,884	2	583.437,519 637.364,867	2.052
3	583.429,306 637.364,79	4	583.420,208 637.365,195	9.107

Punct început	X / Y	Punct sfârșit	X / Y	Lungime segment (** (m)
2	583.437,519 637.364,867	3	583.429,306 637.364,79	8.213
4	583.420,208 637.365,195	5	583.412,782 637.365,077	7.427

Punct început	X / Y	Punct sfârșit	X / Y	Lungime segment (** (m)
5	583.412,782 637.365,077	6	583.402,054 637.365,74	10.748
7	583.389,62 637.365,97	8	583.380,775 637.366,133	8.847
9	583.376,0 637.366,381	10	583.366,282 637.366,361	9.718
11	583.360,728 637.366,041	12	583.351,69 637.364,272	9.209
13	583.346,098 637.362,329	14	583.342,251 637.360,671	4.189
15	583.342,892 637.358,355	16	583.346,757 637.347,695	11.339
17	583.349,4 637.339,332	18	583.350,76 637.333,712	5.782
19	583.352,977 637.325,091	20	583.356,7 637.325,55	3.751
21	583.357,88 637.325,353	22	583.358,464 637.345,863	20.518
23	583.366,445 637.346,037	24	583.394,893 637.343,035	28.606
25	583.425,931 637.340,172	26	583.436,821 637.338,743	10.983
27	583.437,656 637.340,744	28	583.439,476 637.353,178	12.566
29	583.439,591 637.362,452	1	583.439,571 637.364,884	2.432

Punct început	X / Y	Punct sfârșit	X / Y	Lungime segment (** (m)
6	583.402,054 637.365,74	7	583.389,62 637.365,97	12.436
8	583.380,775 637.366,133	9	583.376,0 637.366,381	4.781
10	583.366,282 637.366,361	11	583.360,728 637.366,041	5.563
12	583.351,69 637.364,272	13	583.346,098 637.362,329	5.92
14	583.342,251 637.360,671	15	583.342,892 637.358,355	2.403
16	583.346,757 637.347,695	17	583.349,4 637.339,332	8.771
18	583.350,76 637.333,712	19	583.352,977 637.325,091	8.902
20	583.356,7 637.325,55	21	583.357,88 637.325,353	1.196
22	583.358,464 637.345,863	23	583.366,445 637.346,037	7.983
24	583.394,893 637.343,035	25	583.425,931 637.340,172	31.17
26	583.436,821 637.338,743	27	583.437,656 637.340,744	2.168
28	583.439,476 637.353,178	29	583.439,591 637.362,452	9.275

** Lungimile segmentelor sunt determinate în planul de proiecție Stereo 70 și sunt rotunjite la 1 milimetru.

*** Distanța dintre puncte este formată din segmente cumulate ce sunt mai mici decât valoarea 1 milimetru.

**DATE DESPRE IMOBILUL NR. 1770**

Oficiul de Cadastru și Publicitate Imobiliară NEAMT
Biroul de Cadastru și Publicitate Imobiliară Targu-Neamt

A. Partea I. Descrierea imobilului

TEREN Intravilan

Adresa: Loc. Pâtâligeni, Str Bursuna, Jud. Neamt

Nr. Crt	Nr cadastral Nr. topografic	Suprafața* (mp)	Observații / Referințe
A1		1.722	Sector cadastral:113 Teren imprejmuit;

Construcții

Crt	Nr cadastral Nr. topografic	Adresa	Observații / Referințe
A1.1		Loc. Pâtâligeni, Str Bursuna, Jud. Neamt	Nr. niveluri:1; S. construita la sol:113 mp;

B. Partea II. Proprietari și acte

Inscrieri privitoare la dreptul de proprietate și alte drepturi reale		Referințe
/		
Act Administrativ nr. 16498, din 14/12/2022 emis de PRIMĂRIA COMUNEI PIPIRIG;		
B1	Inscrierea posesiei, drept de PROPRIETATE, dobandit prin Lege, cota actuala 1/1, cota initiala 1/1 1) CIHOREANU ION	A1
Act Administrativ nr. 7709, din 27/04/2023 emis de PRIMĂRIA COMUNEI PIPIRIG;		
B2	Intabulare, drept de PROPRIETATE, dobandit prin Lege, cota actuala 1/1, cota initiala 1/1 1) CIHOREANU ION	A1.1

C. Partea III. SARCINI .

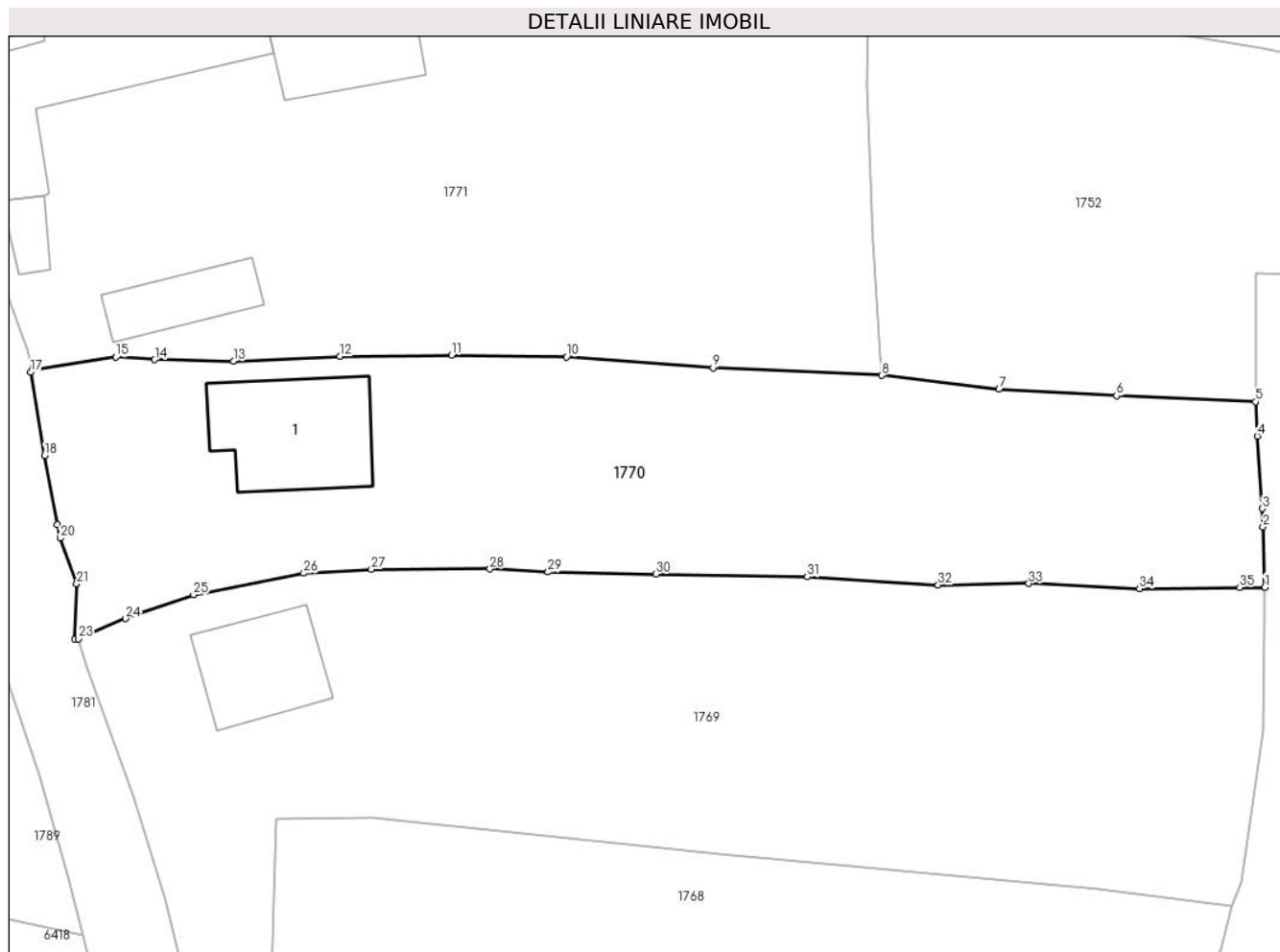
Inscrieri privind dezmembramintele dreptului de proprietate, drepturi reale de garanție și sarcini	Referințe
NU SUNT	

Anexa Nr. 1 La Partea I

Teren

Nr cadastral	Suprafața (mp)*	Observații / Referințe
	1.722	

* Suprafața este determinată în planul de proiecție Stereo 70.



Date referitoare la teren

Crt	Categorie folosință	Intravilan	Suprafața (mp)	Tarla	Parcelă	Nr. topo	Observații / Referințe
1	curti constructii	DA	533	-	-	-	
2	faneata	DA	1.189	-	-	-	

Date referitoare la construcții

Crt	Număr	Destinație construcție	Supraf. (mp)	Situație juridică	Observații / Referințe
A1.1		construcții de locuințe	113	Cu acte	Nr. niveluri:1; S. construita la sol:113 mp;

Lungime Segmente

1) Valorile lungimilor segmentelor sunt obținute din proiecție în plan.

Punct început	X / Y	Punct sfârșit	X / Y	Lungime segment (** (m)
1	583.439,571 637.364,884	2	583.439,432 637.369,84	4.958
3	583.439,391 637.371,343	4	583.438,955 637.377,28	5.953
5	583.438,829 637.380,09	6	583.427,414 637.380,578	11.425

Punct început	X / Y	Punct sfârșit	X / Y	Lungime segment (** (m)
2	583.439,432 637.369,84	3	583.439,391 637.371,343	1.504
4	583.438,955 637.377,28	5	583.438,829 637.380,09	2.813
6	583.427,414 637.380,578	7	583.417,781 637.381,107	9.648

Punct început	X / Y	Punct sfârșit	X / Y	Lungime segment (** (m)
7	583.417,781 637.381,107	8	583.408,135 637.382,249	9.713
9	583.394,318 637.382,887	10	583.382,294 637.383,763	12.056
11	583.372,86 637.383,916	12	583.363,71 637.383,815	9.151
13	583.354,968 637.383,421	14	583.348,509 637.383,544	6.46
15	583.345,314 637.383,75	16	583.338,458 637.382,697	6.936
17	583.338,333 637.382,495	18	583.339,486 637.375,682	6.91
19	583.340,493 637.370,039	20	583.340,776 637.368,922	1.152
21	583.342,11 637.365,177	22	583.341,944 637.360,642	4.538
23	583.342,251 637.360,671	24	583.346,098 637.362,329	4.189
25	583.351,69 637.364,272	26	583.360,728 637.366,041	9.209
27	583.366,282 637.366,361	28	583.376,0 637.366,381	9.718
29	583.380,775 637.366,133	30	583.389,62 637.365,97	8.847
31	583.402,054 637.365,74	32	583.412,782 637.365,077	10.748
33	583.420,208 637.365,195	34	583.429,306 637.364,79	9.107
35	583.437,519 637.364,867	1	583.439,571 637.364,884	2.052

Punct început	X / Y	Punct sfârșit	X / Y	Lungime segment (** (m)
8	583.408,135 637.382,249	9	583.394,318 637.382,887	13.832
10	583.382,294 637.383,763	11	583.372,86 637.383,916	9.435
12	583.363,71 637.383,815	13	583.354,968 637.383,421	8.751
14	583.348,509 637.383,544	15	583.345,314 637.383,75	3.202
16	583.338,458 637.382,697	17	583.338,333 637.382,495	0.238
18	583.339,486 637.375,682	19	583.340,493 637.370,039	5.732
20	583.340,776 637.368,922	21	583.342,11 637.365,177	3.975
22	583.341,944 637.360,642	23	583.342,251 637.360,671	0.308
24	583.346,098 637.362,329	25	583.351,69 637.364,272	5.92
26	583.360,728 637.366,041	27	583.366,282 637.366,361	5.563
28	583.376,0 637.366,381	29	583.380,775 637.366,133	4.781
30	583.389,62 637.365,97	31	583.402,054 637.365,74	12.436
32	583.412,782 637.365,077	33	583.420,208 637.365,195	7.427
34	583.429,306 637.364,79	35	583.437,519 637.364,867	8.213

** Lungimile segmentelor sunt determinate în planul de proiecție Stereo 70 și sunt rotunjite la 1 milimetru.

*** Distanța dintre puncte este formată din segmente cumulate ce sunt mai mici decât valoarea 1 milimetru.

**DATE DESPRE IMOBILUL NR. 1771**

Oficiul de Cadastru și Publicitate Imobiliară NEAMT
Biroul de Cadastru și Publicitate Imobiliară Targu-Neamt

A. Partea I. Descrierea imobilului

TEREN Intravilan

Adresa: Loc. Pâtâligeni, Str Bursuna, Jud. Neamt

Nr. Crt	Nr cadastral Nr. topografic	Suprafața* (mp)	Observații / Referințe
A1		2.262	Sector cadastral:113 Teren imprejmuit;

Construcții

Crt	Nr cadastral Nr. topografic	Adresa	Observații / Referințe
A1.1		Loc. Pâtâligeni, Str Bursuna, Jud. Neamt	Nr. niveluri:2; S. construita la sol:110 mp;
A1.2		Loc. Pâtâligeni, Str Bursuna, Jud. Neamt	Nr. niveluri:1; S. construita la sol:154 mp;
A1.3		Loc. Pâtâligeni, Str Bursuna, Jud. Neamt	Nr. niveluri:1; S. construita la sol:18 mp;
A1.4		Loc. Pâtâligeni, Str Bursuna, Jud. Neamt	Nr. niveluri:1; S. construita la sol:51 mp;
A1.5		Loc. Pâtâligeni, Str Bursuna, Jud. Neamt	Nr. niveluri:1; S. construita la sol:27 mp;

B. Partea II. Proprietari și acte

Inscrieri privitoare la dreptul de proprietate și alte drepturi reale		Referințe
/		
Act Administrativ nr. 659, din 13/01/2023 emis de PRIMĂRIA COMUNEI PIPIRIG;		
B1	Inscrierea posesiei, drept de PROPRIETATE, dobandit prin Lege, cota actuala 1/1, cota initiala 1/1 1) PÎȚILIGA NECULAI 2) PÎȚILIGA EVA, - soti	A1
Act Administrativ nr. 7709, din 27/04/2023 emis de PRIMĂRIA COMUNEI PIPIRIG;		
B2	Intabulare, drept de PROPRIETATE, dobandit prin Lege, cota actuala 1/1, cota initiala 1/1 1) PÎȚILIGA NECULAI 2) PÎȚILIGA EVA, - soti	A1.1, A1.2, A1.3, A1.4, A1.5

C. Partea III. SARCINI .

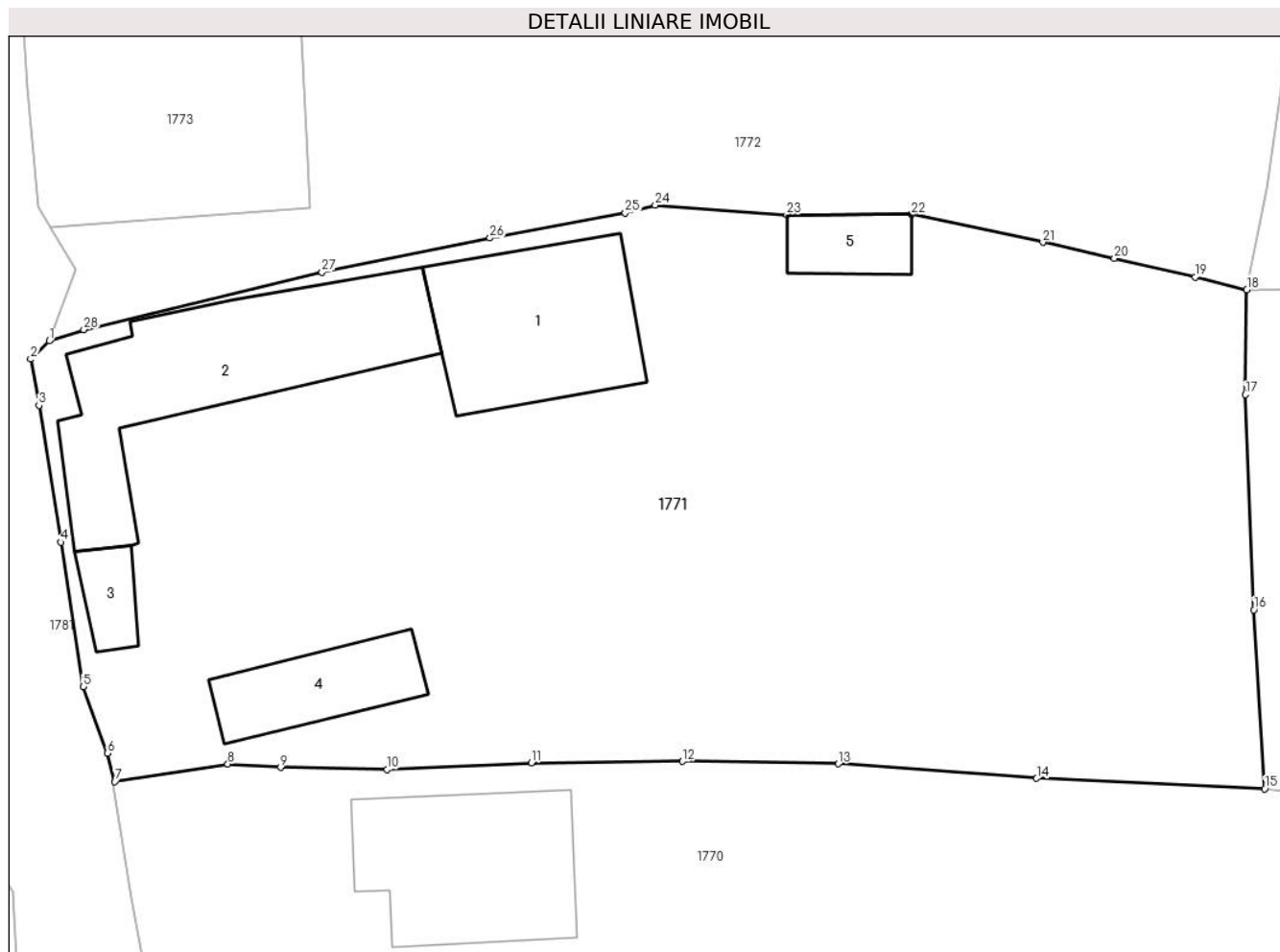
Inscrieri privind dezmembramintele dreptului de proprietate, drepturi reale de garanție și sarcini	Referințe
NU SUNT	

Anexa Nr. 1 La Partea I

Teren

Nr cadastral	Suprafața (mp)*	Observații / Referințe
	2.262	

* Suprafața este determinată în planul de proiecție Stereo 70.



Date referitoare la teren

Crt	Categorie folosință	Intra vilan	Suprafața (mp)	Tarla	Parcelă	Nr. topo	Observații / Referințe
1	curți constructii	DA	1.088	-	-	-	
2	arabil	DA	1.174	-	-	-	

Date referitoare la construcții

Crt	Număr	Destinație construcție	Supraf. (mp)	Situație juridică	Observații / Referințe
A1.1		construcții de locuințe	110	Cu acte	Nr. niveluri:2; S. construita la sol:110 mp;
A1.2		construcții de locuințe	154	Cu acte	Nr. niveluri:1; S. construita la sol:154 mp;
A1.3		construcții anexa	18	Cu acte	Nr. niveluri:1; S. construita la sol:18 mp;
A1.4		construcții anexa	51	Cu acte	Nr. niveluri:1; S. construita la sol:51 mp;
A1.5		construcții anexa	27	Cu acte	Nr. niveluri:1; S. construita la sol:27 mp;

Lungime Segmente

1) Valorile lungimilor segmentelor sunt obținute din proiecție în plan.

Punct început	X / Y	Punct sfârșit	X / Y	Lungime segment (** (m)
1	583.334,485 637.409,363	2	583.333,367 637.408,255	1.574
3	583.333,869 637.405,463	4	583.335,182 637.397,174	8.392
5	583.336,541 637.388,424	6	583.338,026 637.384,416	4.274
7	583.338,458 637.382,697	8	583.345,314 637.383,75	6.936
9	583.348,509 637.383,544	10	583.354,968 637.383,421	6.46
11	583.363,71 637.383,815	12	583.372,86 637.383,916	9.151
13	583.382,294 637.383,763	14	583.394,318 637.382,887	12.056
15	583.408,135 637.382,249	16	583.407,474 637.393,083	10.854
17	583.406,97 637.406,108	18	583.407,052 637.412,456	6.349
19	583.403,917 637.413,226	20	583.399,021 637.414,352	5.024
21	583.394,691 637.415,328	22	583.386,74 637.417,007	8.126
23	583.379,18 637.417,003	24	583.371,204 637.417,566	7.996
25	583.369,391 637.417,096	26	583.361,189 637.415,585	8.34
27	583.351,017 637.413,515	28	583.336,588 637.410,044	14.841

Punct început	X / Y	Punct sfârșit	X / Y	Lungime segment (** (m)
2	583.333,367 637.408,255	3	583.333,869 637.405,463	2.837
4	583.335,182 637.397,174	5	583.336,541 637.388,424	8.855
6	583.338,026 637.384,416	7	583.338,458 637.382,697	1.772
8	583.345,314 637.383,75	9	583.348,509 637.383,544	3.202
10	583.354,968 637.383,421	11	583.363,71 637.383,815	8.751
12	583.372,86 637.383,916	13	583.382,294 637.383,763	9.435
14	583.394,318 637.382,887	15	583.408,135 637.382,249	13.832
16	583.407,474 637.393,083	17	583.406,97 637.406,108	13.035
18	583.407,052 637.412,456	19	583.403,917 637.413,226	3.228
20	583.399,021 637.414,352	21	583.394,691 637.415,328	4.439
22	583.386,74 637.417,007	23	583.379,18 637.417,003	7.56
24	583.371,204 637.417,566	25	583.369,391 637.417,096	1.873
26	583.361,189 637.415,585	27	583.351,017 637.413,515	10.38
28	583.336,588 637.410,044	1	583.334,485 637.409,363	2.211

** Lungimile segmentelor sunt determinate în planul de proiecție Stereo 70 și sunt rotunjite la 1 milimetru.

*** Distanța dintre puncte este formată din segmente cumulate ce sunt mai mici decât valoarea 1 milimetru.

**DATE DESPRE IMOBILUL NR. 1772**

Oficiul de Cadastru și Publicitate Imobiliară NEAMT
Biroul de Cadastru și Publicitate Imobiliară Targu-Neamt

A. Partea I. Descrierea imobilului

TEREN Intravilan

Adresa: Loc. Pâtâligeni, Str Bursuna, Jud. Neamt

Nr. Crt	Nr cadastral Nr. topografic	Suprafața* (mp)	Observații / Referințe
A1		1.328	Sector cadastral:113 Teren imprejmuit;

B. Partea II. Proprietari și acte

Inscrieri privitoare la dreptul de proprietate și alte drepturi reale		Referințe
/		
Act Administrativ nr. 701, din 27/01/2023 emis de PRIMĂRIA COMUNEI PIPIRIG;		
B1	Inscrierea posesiei, drept de PROPRIETATE, dobandit prin Lege, cota actuala 1/1, cota initiala 1/1 1) IACOB ION	A1

C. Partea III. SARCINI .

Inscrieri privind dezmembramintele dreptului de proprietate, drepturi reale de garanție și sarcini	Referințe
NU SUNT	

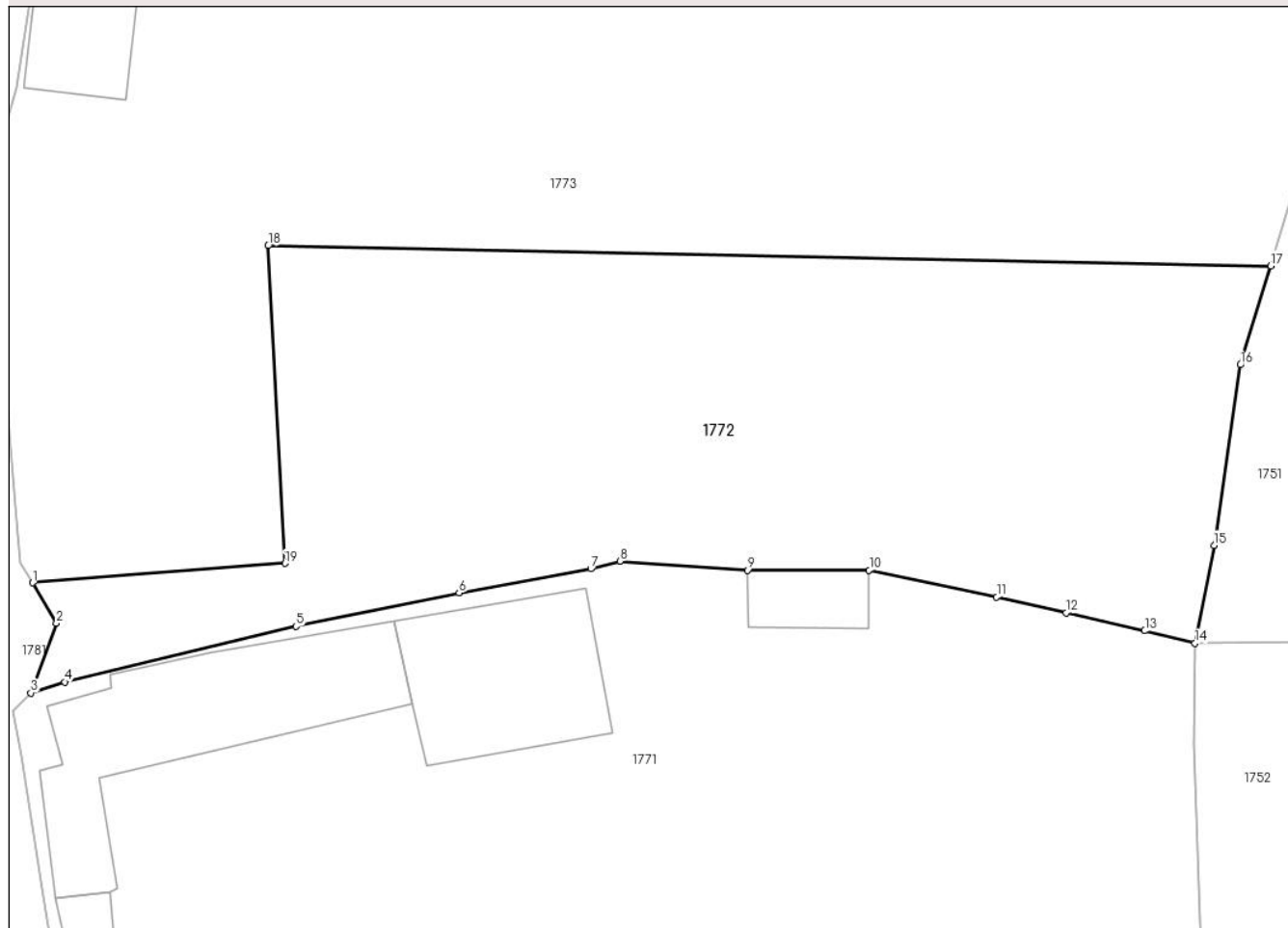
Anexa Nr. 1 La Partea I

Teren

Nr cadastral	Suprafața (mp)*	Observații / Referințe
	1.328	

* Suprafața este determinată în planul de proiecție Stereo 70.

DETALII LINIARE IMOBIL



Date referitoare la teren

Crt	Categorie folosință	Intravilan	Suprafața (mp)	Tarla	Parcelă	Nr. topo	Observații / Referințe
1	faneata	DA	1.328	-	-	-	

Lungime Segmente

1) Valorile lungimilor segmentelor sunt obținute din proiecție în plan.

Punct început	X / Y	Punct sfârșit	X / Y	Lungime segment (** (m)
1	583.334,591 637.416,221	2	583.336,083 637.413,695	2.934
2	583.336,083 637.413,695	3	583.334,485 637.409,363	4.617
3	583.334,485 637.409,363	4	583.336,588 637.410,044	2.211
4	583.336,588 637.410,044	5	583.351,017 637.413,515	14.841
5	583.351,017 637.413,515	6	583.361,189 637.415,585	10.38

Punct început	X / Y	Punct sfârșit	X / Y	Lungime segment (** (m)
6	583.361,189 637.415,585	7	583.369,391 637.417,096	8.34
7	583.369,391 637.417,096	8	583.371,204 637.417,566	1.873
8	583.371,204 637.417,566	9	583.379,18 637.417,003	7.996
9	583.379,18 637.417,003	10	583.386,74 637.417,007	7.56
10	583.386,74 637.417,007	11	583.394,691 637.415,328	8.126
11	583.394,691 637.415,328	12	583.399,021 637.414,352	4.439
12	583.399,021 637.414,352	13	583.403,917 637.413,226	5.024
13	583.403,917 637.413,226	14	583.407,052 637.412,456	3.228
14	583.407,052 637.412,456	15	583.408,239 637.418,553	6.211
15	583.408,239 637.418,553	16	583.409,889 637.429,803	11.37
16	583.409,889 637.429,803	17	583.411,773 637.435,969	6.447
17	583.411,773 637.435,969	18	583.349,284 637.437,22	62.502
18	583.349,284 637.437,22	19	583.350,321 637.417,434	19.813
19	583.350,321 637.417,434	1	583.334,591 637.416,221	15.777

** Lungimile segmentelor sunt determinate în planul de proiecție Stereo 70 și sunt rotunjite la 1 milimetru.

*** Distanța dintre puncte este formată din segmente cumulate ce sunt mai mici decât valoarea 1 milimetru.

**DATE DESPRE IMOBILUL NR. 1773**

Oficiul de Cadastru și Publicitate Imobiliară NEAMT
Biroul de Cadastru și Publicitate Imobiliară Targu-Neamt

A. Partea I. Descrierea imobilului

TEREN Intravilan

Adresa: Loc. Pâtâligeni, Str Bursuna, Jud. Neamt

Nr. Crt	Nr cadastral Nr. topografic	Suprafața* (mp)	Observații / Referințe
A1	51277	3.562	Sector cadastral:113 Teren imprejmuit;

Construcții

Crt	Nr cadastral Nr. topografic	Adresa	Observații / Referințe
A1.1		Loc. Pâtâligeni, Str Bursuna, Jud. Neamt	Nr. niveluri:1; S. construita la sol:70 mp; Casă de locuit, construită din lemn, acoperită cu plăci de azbociment, compusă din trei camere și bucătărie
A1.2		Loc. Pâtâligeni, Str Bursuna, Jud. Neamt	Nr. niveluri:1; S. construita la sol:69 mp;

B. Partea II. Proprietari și acte

Inscrieri privitoare la dreptul de proprietate și alte drepturi reale		Referințe
10648 / 25/04/2014		
Act Notarial nr. 813 - contract de donatie, din 24/04/2014 emis de Teodorescu Haralambie;		
B1	Intabulare, drept de PROPRIETATE, dobandit prin Conventie, cota actuala 1/1, cota initiala 1/1 1) POPA GABRIELA 2) POPA ALEXANDRU, - soti	A1, A1.1
/		
Act Administrativ nr. 7709, din 27/04/2023 emis de PRIMĂRIA COMUNEI PIPIRIG;		
B2	Intabulare, drept de PROPRIETATE, dobandit prin Lege, cota actuala 1/1, cota initiala 1/1 1) POPA GABRIELA 2) POPA ALEXANDRU, - soti	A1.2

C. Partea III. SARCINI

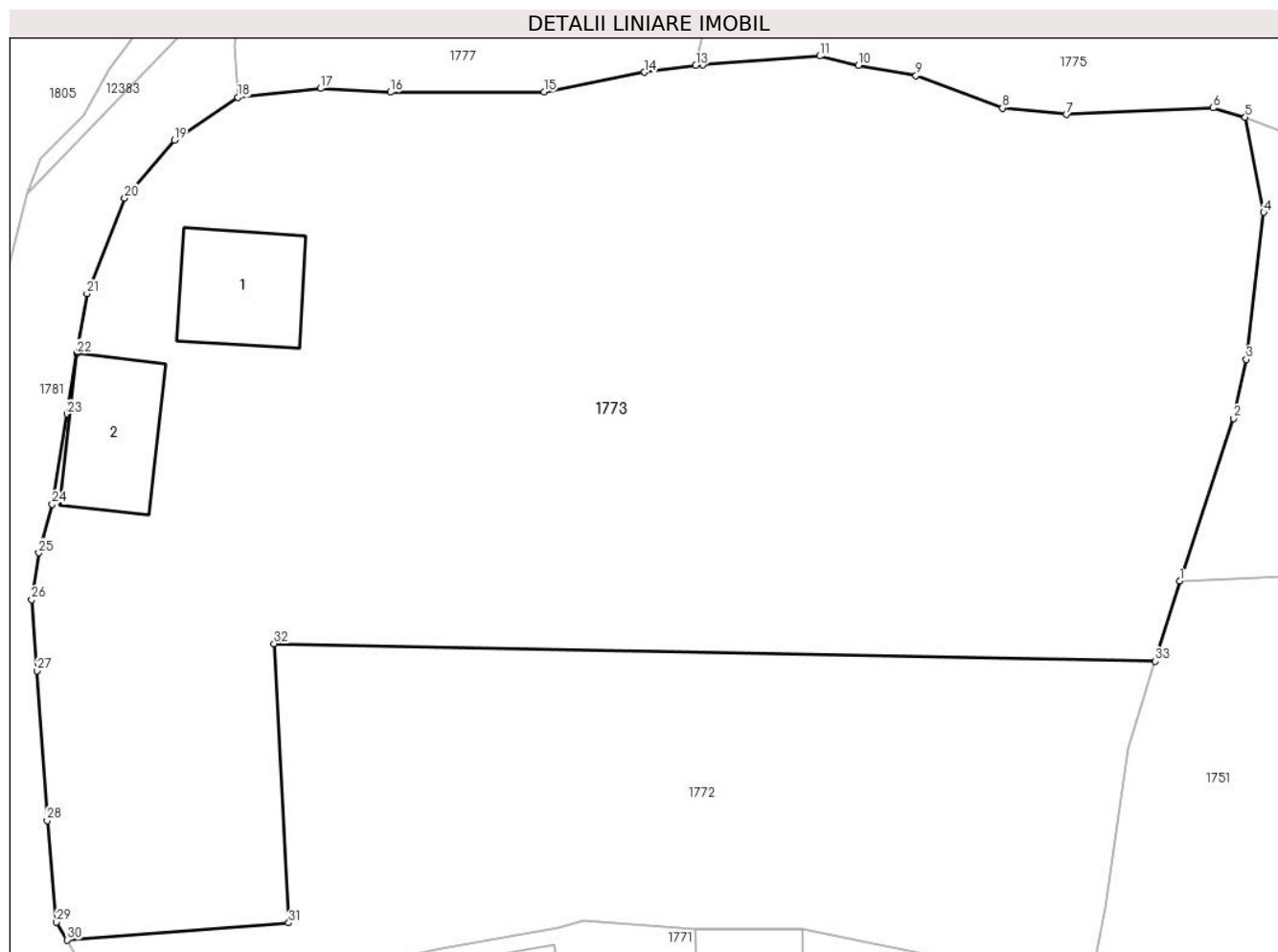
Inscrieri privind dezmembramintele dreptului de proprietate, drepturi reale de garanție și sarcini		Referințe
10648 / 25/04/2014		
Act Notarial nr. 813 - contract de donatie, din 24/04/2014 emis de Teodorescu Haralambie;		
C1	Intabulare, drept de UZUFRUCT VIAGER, cota actuala 1/1, cota initiala 1/1 1) ACATRINEI GHEORGHE 2) ACATRINEI VARVARA	A1, A1.1

Anexa Nr. 1 La Partea I

Teren

Nr cadastral	Suprafața (mp)*	Observații / Referințe
51277	3.562	

* Suprafața este determinată în planul de proiecție Stereo 70.



Date referitoare la teren

Crt	Categorie folosință	Intravilan	Suprafața (mp)	Tarla	Parcelă	Nr. topo	Observații / Referințe
1	curți constructii	DA	835	-	-	-	
2	faneata	DA	2.728	-	-	-	

Date referitoare la construcții

Crt	Număr	Destinație construcție	Supraf. (mp)	Situație juridică	Observații / Referințe
A1.1		construcții de locuințe	Din acte: 68 Masurata: 70	Cu acte	Nr. niveluri:1; S. construita la sol:70 mp; Casă de locuit, construită din lemn, acoperită cu plăci de azbociment, compusă din trei camere și bucătărie
A1.2		construcții anexa	69	Cu acte	Nr. niveluri:1; S. construita la sol:69 mp;

Lungime Segmente

1) Valorile lungimilor segmentelor sunt obținute din proiecție în plan.

Punct început	X / Y	Punct sfârșit	X / Y	Lungime segment (** (m)
1	583.413,512 637.441,657	2	583.417,334 637.453,171	12.132

Punct început	X / Y	Punct sfârșit	X / Y	Lungime segment (** (m)
2	583.417,334 637.453,171	3	583.418,235 637.457,356	4.281

Punct început	X / Y	Punct sfârșit	X / Y	Lungime segment (** (m)
3	583.418,235 637.457,356	4	583.419,463 637.467,791	10.507
5	583.418,156 637.474,524	6	583.415,857 637.475,186	2.392
7	583.405,482 637.474,723	8	583.400,933 637.475,171	4.571
9	583.394,806 637.477,465	10	583.390,727 637.478,199	4.145
11	583.387,965 637.478,863	12	583.379,669 637.478,26	8.318
13	583.379,192 637.478,197	14	583.375,555 637.477,717	3.669
15	583.368,426 637.476,314	16	583.357,531 637.476,306	10.895
17	583.352,57 637.476,557	18	583.346,712 637.475,923	5.892
19	583.342,226 637.472,906	20	583.338,69 637.468,785	5.43
21	583.336,007 637.462,021	22	583.335,291 637.457,774	4.307
23	583.334,588 637.453,501	24	583.333,559 637.447,09	6.493
25	583.332,601 637.443,661	26	583.332,085 637.440,338	3.363
27	583.332,468 637.435,302	28	583.333,19 637.424,689	10.638
29	583.333,848 637.417,479	30	583.334,591 637.416,221	1.461
31	583.350,321 637.417,434	32	583.349,284 637.437,22	19.813
33	583.411,773 637.435,969	1	583.413,512 637.441,657	5.948

Punct început	X / Y	Punct sfârșit	X / Y	Lungime segment (** (m)
4	583.419,463 637.467,791	5	583.418,156 637.474,524	6.859
6	583.415,857 637.475,186	7	583.405,482 637.474,723	10.385
8	583.400,933 637.475,171	9	583.394,806 637.477,465	6.542
10	583.390,727 637.478,199	11	583.387,965 637.478,863	2.841
12	583.379,669 637.478,26	13	583.379,192 637.478,197	0.481
14	583.375,555 637.477,717	15	583.368,426 637.476,314	7.266
16	583.357,531 637.476,306	17	583.352,57 637.476,557	4.967
18	583.346,712 637.475,923	19	583.342,226 637.472,906	5.406
20	583.338,69 637.468,785	21	583.336,007 637.462,021	7.277
22	583.335,291 637.457,774	23	583.334,588 637.453,501	4.33
24	583.333,559 637.447,09	25	583.332,601 637.443,661	3.56
26	583.332,085 637.440,338	27	583.332,468 637.435,302	5.051
28	583.333,19 637.424,689	29	583.333,848 637.417,479	7.24
30	583.334,591 637.416,221	31	583.350,321 637.417,434	15.777
32	583.349,284 637.437,22	33	583.411,773 637.435,969	62.502

** Lungimile segmentelor sunt determinate în planul de proiecție Stereo 70 și sunt rotunjite la 1 milimetru.

*** Distanța dintre puncte este formată din segmente cumulate ce sunt mai mici decât valoarea 1 milimetru.

**DATE DESPRE IMOBILUL NR. 1774**

Oficiul de Cadastru și Publicitate Imobiliară NEAMT
Biroul de Cadastru și Publicitate Imobiliară Targu-Neamt

A. Partea I. Descrierea imobilului

TEREN Intravilan

Adresa: Loc. Pâtâligeni, Jud. Neamt

Nr. Crt	Nr cadastral Nr. topografic	Suprafața* (mp)	Observații / Referințe
A1		564	Sector cadastral:113 Teren imprejmuit;

B. Partea II. Proprietari și acte

Inscrieri privitoare la dreptul de proprietate și alte drepturi reale	Referințe
/	
Act Administrativ nr. 666, din 13/01/2023 emis de PRIMĂRIA COMUNEI PIPIRIG;	
B1	A1
Inscrierea posesiei, drept de PROPRIETATE, dobandit prin Lege, cota actuala 1/1, cota initiala 1/1	
1) UNGUREANU TATIANA	

C. Partea III. SARCINI .

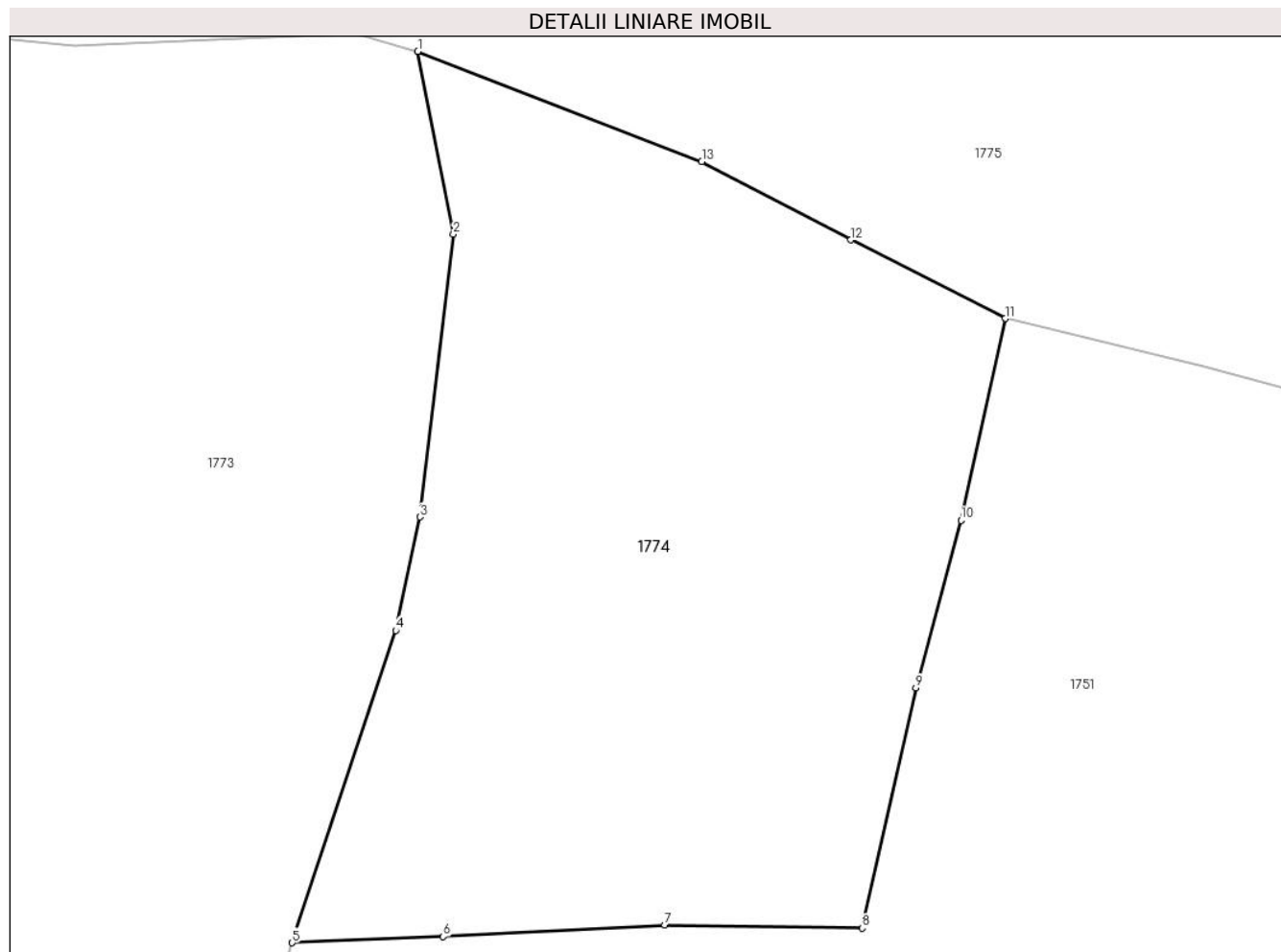
Inscrieri privind dezmembramintele dreptului de proprietate, drepturi reale de garanție și sarcini	Referințe
NU SUNT	

Anexa Nr. 1 La Partea I

Teren

Nr cadastral	Suprafața (mp)*	Observații / Referințe
	564	

* Suprafața este determinată în planul de proiecție Stereo 70.



Date referitoare la teren

Crt	Categorie folosință	Intra vilan	Suprafața (mp)	Tarla	Parcelă	Nr. topo	Observații / Referințe
1	faneata	DA	564	-	-	-	

Lungime Segmente

1) Valorile lungimilor segmentelor sunt obținute din proiecție în plan.

Punct început	X / Y	Punct sfârșit	X / Y	Lungime segment (** (m)
1	583.418,156 637.474,524	2	583.419,463 637.467,791	6.859
2	583.419,463 637.467,791	3	583.418,235 637.457,356	10.507
3	583.418,235 637.457,356	4	583.417,334 637.453,171	4.281
4	583.417,334 637.453,171	5	583.413,512 637.441,657	12.132
5	583.413,512 637.441,657	6	583.419,085 637.441,886	5.578

Punct început	X / Y	Punct sfârșit	X / Y	Lungime segment (** (m)
6	583.419,085 637.441,886	7	583.427,265 637.442,317	8.191
7	583.427,265 637.442,317	8	583.434,556 637.442,201	7.292
8	583.434,556 637.442,201	9	583.436,542 637.451,053	9.072
9	583.436,542 637.451,053	10	583.438,207 637.457,239	6.406
10	583.438,207 637.457,239	11	583.439,837 637.464,675	7.613
11	583.439,837 637.464,675	12	583.434,139 637.467,577	6.394
12	583.434,139 637.467,577	13	583.428,632 637.470,463	6.217
13	583.428,632 637.470,463	1	583.418,156 637.474,524	11.236

** Lungimile segmentelor sunt determinate în planul de proiecție Stereo 70 și sunt rotunjite la 1 milimetru.

*** Distanța dintre puncte este formată din segmente cumulate ce sunt mai mici decât valoarea 1 milimetru.

**DATE DESPRE IMOBILUL NR. 1775**

Oficiul de Cadastru și Publicitate Imobiliară NEAMT
Biroul de Cadastru și Publicitate Imobiliară Targu-Neamt

A. Partea I. Descrierea imobilului

TEREN Intravilan

Adresa: Loc. Pâtâligeni, Jud. Neamt

Nr. Crt	Nr cadastral Nr. topografic	Suprafața* (mp)	Observații / Referințe
A1		1.937	Sector cadastral:113 Teren imprejmuit;

Construcții

Crt	Nr cadastral Nr. topografic	Adresa	Observații / Referințe
A1.1		Loc. Pâtâligeni, Jud. Neamt	Nr. niveluri:1; S. construita la sol:39 mp;

B. Partea II. Proprietari și acte

Inscrieri privitoare la dreptul de proprietate și alte drepturi reale	Referințe
/	
Act Normativ nr. 7, din 13/03/1996 emis de GUVERNUL ROMANIEI;	
B1	Inscrierea provizorie, drept de PROPRIETATE, dobandit prin Lege, cota actuala 1/1, cota initiala 1/1
	1) COMUNA PIPIRIG, CIF:9999999999999, PROPRIETAR NEIDENTIFICAT

C. Partea III. SARCINI .

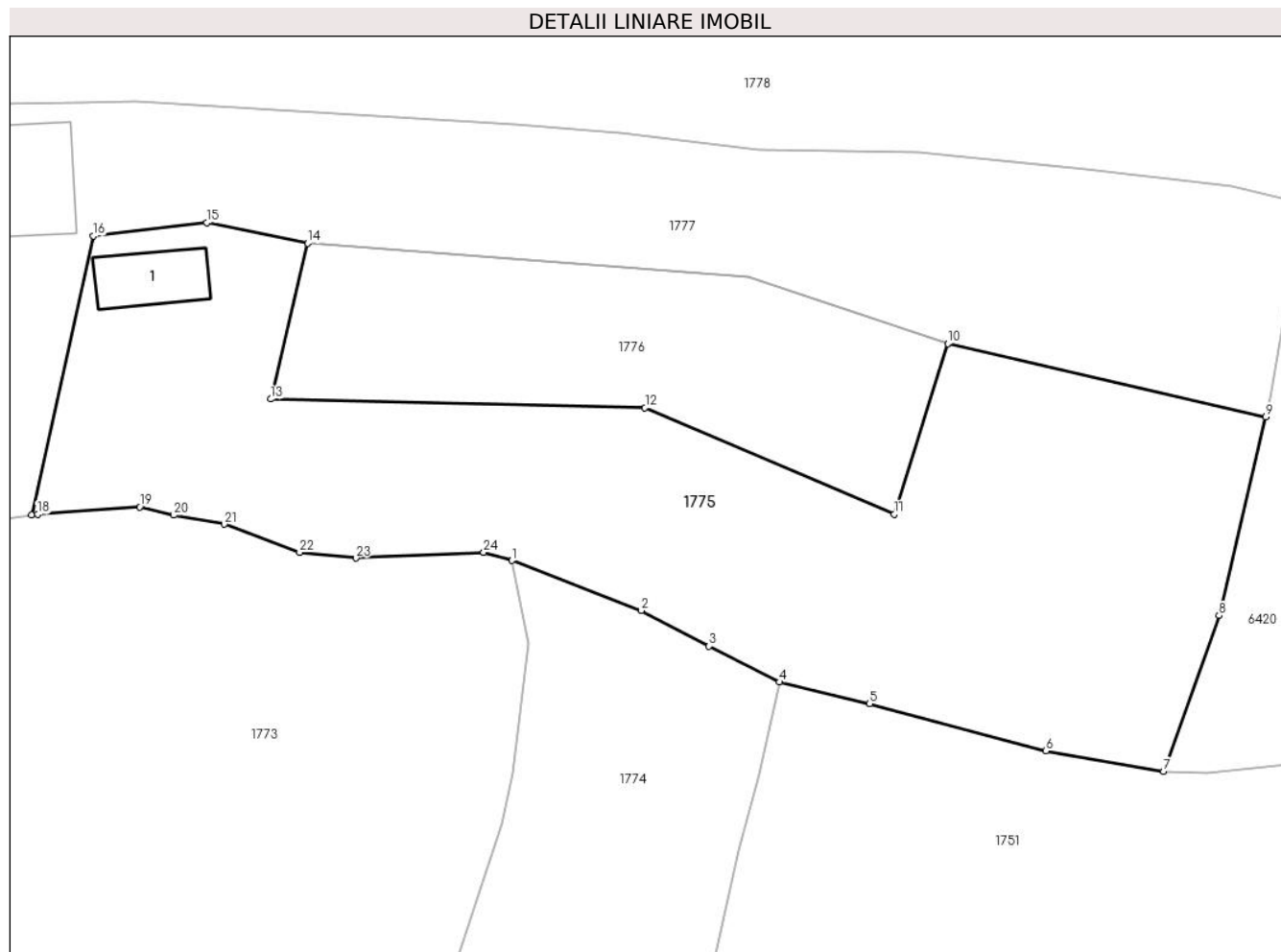
Inscrieri privind dezmembramintele dreptului de proprietate, drepturi reale de garanție și sarcini	Referințe
NU SUNT	

Anexa Nr. 1 La Partea I

Teren

Nr cadastral	Suprafața (mp)*	Observații / Referințe
	1.937	

* Suprafața este determinată în planul de proiecție Stereo 70.



Date referitoare la teren

Crt	Categorie folosință	Intravilan	Suprafața (mp)	Tarla	Parcelă	Nr. topo	Observații / Referințe
1	curți constructii	DA	246	-	-	-	
2	faneata	DA	1.691	-	-	-	

Date referitoare la construcții

Crt	Număr	Destinație construcție	Supraf. (mp)	Situație juridică	Observații / Referințe
A1.1		construcții de locuințe	39	Cu acte	Nr. niveluri:1; S. construita la sol:39 mp;

Lungime Segmente

1) Valorile lungimilor segmentelor sunt obținute din proiecție în plan.

Punct început	X / Y	Punct sfârșit	X / Y	Lungime segment (** (m)
1	583.418,156 637.474,524	2	583.428,632 637.470,463	11.236
3	583.434,139 637.467,577	4	583.439,837 637.464,675	6.394
5	583.447,154 637.462,915	6	583.461,45 637.459,092	14.798

Punct început	X / Y	Punct sfârșit	X / Y	Lungime segment (** (m)
2	583.428,632 637.470,463	3	583.434,139 637.467,577	6.217
4	583.439,837 637.464,675	5	583.447,154 637.462,915	7.526
6	583.461,45 637.459,092	7	583.471,019 637.457,432	9.712

Punct început	X / Y	Punct sfârșit	X / Y	Lungime segment (** (m)
7	583.471,019 637.457,432	8	583.475,511 637.470,067	13.41
9	583.479,296 637.486,149	10	583.453,502 637.492,104	26.472
11	583.449,178 637.478,289	12	583.428,949 637.486,897	21.984
13	583.398,574 637.487,603	14	583.401,596 637.500,215	12.969
15	583.393,402 637.501,891	16	583.384,19 637.500,806	9.276
17	583.379,192 637.478,197	18	583.379,669 637.478,26	0.481
19	583.387,965 637.478,863	20	583.390,727 637.478,199	2.841
21	583.394,806 637.477,465	22	583.400,933 637.475,171	6.542
23	583.405,482 637.474,723	24	583.415,857 637.475,186	10.385

Punct început	X / Y	Punct sfârșit	X / Y	Lungime segment (** (m)
8	583.475,511 637.470,067	9	583.479,296 637.486,149	16.521
10	583.453,502 637.492,104	11	583.449,178 637.478,289	14.476
12	583.428,949 637.486,897	13	583.398,574 637.487,603	30.383
14	583.401,596 637.500,215	15	583.393,402 637.501,891	8.364
16	583.384,19 637.500,806	17	583.379,192 637.478,197	23.155
18	583.379,669 637.478,26	19	583.387,965 637.478,863	8.318
20	583.390,727 637.478,199	21	583.394,806 637.477,465	4.145
22	583.400,933 637.475,171	23	583.405,482 637.474,723	4.571
24	583.415,857 637.475,186	1	583.418,156 637.474,524	2.392

** Lungimile segmentelor sunt determinate în planul de proiecție Stereo 70 și sunt rotunjite la 1 milimetru.

*** Distanța dintre puncte este formată din segmente cumulate ce sunt mai mici decât valoarea 1 milimetru.

**DATE DESPRE IMOBILUL NR. 1776**

Oficiul de Cadastru și Publicitate Imobiliară NEAMT
Biroul de Cadastru și Publicitate Imobiliară Targu-Neamt

A. Partea I. Descrierea imobilului

TEREN Intravilan

Adresa: Loc. Pâtâligeni, Jud. Neamt

Nr. Crt	Nr cadastral Nr. topografic	Suprafața* (mp)	Observații / Referințe
A1		660	Sector cadastral:113 Teren neimpregmuit;

Construcții

Crt	Nr cadastral Nr. topografic	Adresa	Observații / Referințe
A1.1		Loc. Pâtâligeni, Jud. Neamt	Nr. niveluri:1; S. construita la sol:96 mp;

B. Partea II. Proprietari și acte

Inscrieri privitoare la dreptul de proprietate și alte drepturi reale		Referințe
/		
Act Administrativ nr. 679, din 18/01/2023 emis de PRIMĂRIA COMUNEI PIPIRIG;		
B1	Inscrierea posesiei, drept de PROPRIETATE, dobandit prin Lege, cota actuala 1/1, cota initiala 1/1 1) COȘTIUG TEODORA	A1
Act Administrativ nr. 7709, din 27/04/2023 emis de PRIMĂRIA COMUNEI PIPIRIG;		
B2	Intabulare, drept de PROPRIETATE, dobandit prin Lege, cota actuala 1/1, cota initiala 1/1 1) COȘTIUG TEODORA	A1.1

C. Partea III. SARCINI .

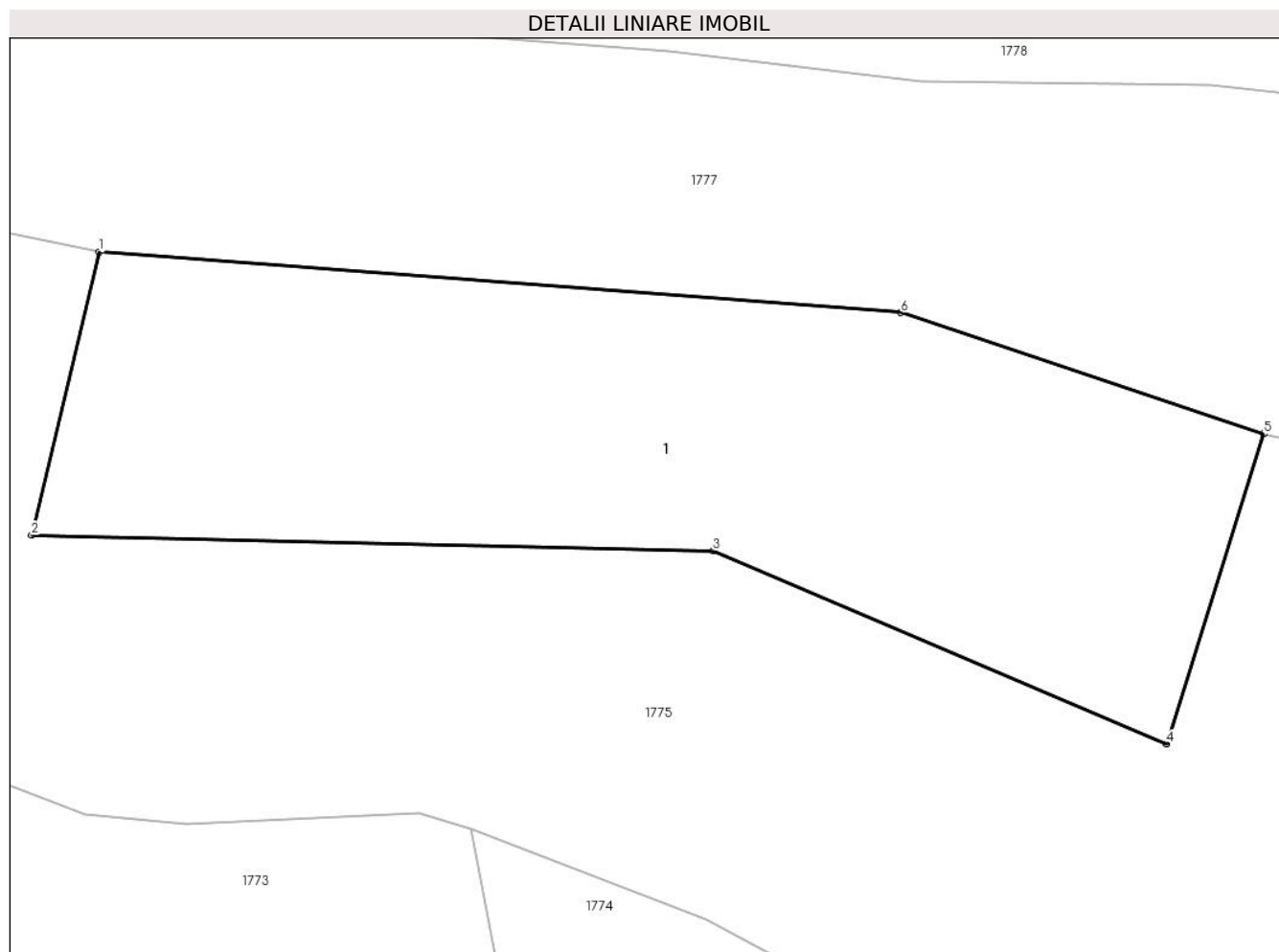
Inscrieri privind dezmembramintele dreptului de proprietate, drepturi reale de garanție și sarcini	Referințe
NU SUNT	

Anexa Nr. 1 La Partea I

Teren

Nr cadastral	Suprafața (mp)*	Observații / Referințe
	660	

* Suprafața este determinată în planul de proiecție Stereo 70.



Date referitoare la teren

Crt	Categorie folosință	Intra vilan	Suprafața (mp)	Tarla	Parcelă	Nr. topo	Observații / Referințe
1	curti constructii	DA	237	-	-	-	
2	faneata	DA	423	-	-	-	

Date referitoare la construcții

Crt	Număr	Destinație construcție	Supraf. (mp)	Situație juridică	Observații / Referințe
A1.1		construcții de locuințe	96	Cu acte	Nr. niveluri:1; S. construita la sol:96 mp;

Lungime Segmente

1) Valorile lungimilor segmentelor sunt obținute din proiecție în plan.

Punct început	X / Y	Punct sfârșit	X / Y	Lungime segment (** (m)
1	583.401,596 637.500,215	2	583.398,574 637.487,603	12.969
2	583.398,574 637.487,603	3	583.428,949 637.486,897	30.383
3	583.428,949 637.486,897	4	583.449,178 637.478,289	21.984

Punct început	X / Y	Punct sfârșit	X / Y	Lungime segment (** (m)
4	583.449,178 637.478,289	5	583.453,502 637.492,104	14.476
5	583.453,502 637.492,104	6	583.437,328 637.497,512	17.054
6	583.437,328 637.497,512	1	583.401,596 637.500,215	35.834

** Lungimile segmentelor sunt determinate în planul de proiecție Stereo 70 și sunt rotunjite la 1 milimetru.

*** Distanța dintre puncte este formată din segmente cumulate ce sunt mai mici decât valoarea 1 milimetru.

**DATE DESPRE IMOBILUL NR. 1777**

Oficiul de Cadastru și Publicitate Imobiliară NEAMT
Biroul de Cadastru și Publicitate Imobiliară Targu-Neamt

A. Partea I. Descrierea imobilului

TEREN Intravilan

Adresa: Loc. Pâtâligeni, Str Bursuna, Jud. Neamt

Nr. Crt	Nr cadastral Nr. topografic	Suprafața* (mp)	Observații / Referințe
A1	51278	Din acte: 2.113 Masurata: 2.009	Sector cadastral:113 Teren imprejmuit;

Construcții

Crt	Nr cadastral Nr. topografic	Adresa	Observații / Referințe
A1.1		Loc. Pâtâligeni, Str Bursuna, Jud. Neamt	Nr. niveluri:2; S. construita la sol:72 mp;

B. Partea II. Proprietari și acte

Inscrieri privitoare la dreptul de proprietate și alte drepturi reale		Referințe
13681 / 29/05/2014		
Act Notarial nr. 601 - contract de vanzare, din 27/05/2014 emis de Andronache Laura;		
B1	Intabulare, drept de PROPRIETATE, dobandit prin Conventie, cota actuala 1/1, cota initiala 1/1 1) AVÎRVAREI IULIAN, - necasatorit	A1
24419 / 07/12/2020		
Act Notarial nr. Declarație aut nr. 5491, din 04/12/2020 emis de BIN Teodorescu Mihaela;		
B2	De actualizează înscrierea în cartea funciară conform noii documentații cadastrale ca urmare a modificării suprafeței imobilului de la suprafața de 2113 mp la suprafața de 2009 mp	A1
/		
Act Administrativ nr. 7709, din 27/04/2023 emis de PRIMĂRIA COMUNEI PIPIRIG;		
B3	Intabulare, drept de PROPRIETATE, dobandit prin Lege, cota actuala 1/1, cota initiala 1/1 1) AVÎRVAREI IULIAN, - necasatorit	A1.1

C. Partea III. SARCINI .

Inscrieri privind dezmembramintele dreptului de proprietate, drepturi reale de garanție și sarcini	Referințe
NU SUNT	

Anexa Nr. 1 La Partea I

Teren

Nr cadastral	Suprafața (mp)*	Observații / Referințe
51278	Din acte: 2.113 Masurata: 2.009	

* Suprafața este determinată în planul de proiecție Stereo 70.

DETALII LINIARE IMOBIL



Date referitoare la teren

Crt	Categorie folosință	Intra vilan	Suprafața (mp)	Tarla	Parcelă	Nr. topo	Observații / Referințe
1	curți constructii	DA	177	-	-	-	
2	faneata	DA	485	-	-	-	
3	faneata	DA	1.229	-	-	-	
4	drum	DA	118	-	-	-	

Date referitoare la construcții

Crt	Număr	Destinație construcție	Supraf. (mp)	Situație juridică	Observații / Referințe
A1.1		construcții de locuințe	72	Cu acte	Nr. niveluri:2; S. construita la sol:72 mp;

Lungime Segmente

1) Valorile lungimilor segmentelor sunt obținute din proiecție în plan.

Punct început	X / Y	Punct sfârșit	X / Y	Lungime segment (** (m))
1	583.346,712 637.475,923	2	583.352,57 637.476,557	5.892

Punct început	X / Y	Punct sfârșit	X / Y	Lungime segment (** (m))
2	583.352,57 637.476,557	3	583.357,531 637.476,306	4.967

Punct început	X / Y	Punct sfârșit	X / Y	Lungime segment (** (m))
3	583.357,531 637.476,306	4	583.368,426 637.476,314	10.895
5	583.375,555 637.477,717	6	583.379,192 637.478,197	3.669
7	583.384,19 637.500,806	8	583.393,402 637.501,891	9.276
9	583.401,596 637.500,215	10	583.437,328 637.497,512	35.834
11	583.453,502 637.492,104	12	583.479,296 637.486,149	26.472
13	583.479,659 637.487,693	14	583.480,94 637.495,067	7.484
15	583.483,601 637.501,506	16	583.483,802 637.503,043	1.55
17	583.476,503 637.504,818	18	583.464,661 637.506,201	11.922
19	583.451,143 637.507,631	20	583.438,243 637.507,831	12.902
21	583.426,982 637.509,142	22	583.418,417 637.509,819	8.592
23	583.387,603 637.511,692	24	583.383,077 637.511,626	4.526
25	583.376,541 637.511,498	26	583.372,35 637.511,149	4.206
27	583.370,803 637.506,86	28	583.368,415 637.499,829	7.425
29	583.365,997 637.496,24	30	583.360,163 637.491,526	7.5
31	583.352,23 637.487,643	32	583.347,484 637.485,467	5.221
33	583.346,438 637.479,658	1	583.346,712 637.475,923	3.745

Punct început	X / Y	Punct sfârșit	X / Y	Lungime segment (** (m))
4	583.368,426 637.476,314	5	583.375,555 637.477,717	7.266
6	583.379,192 637.478,197	7	583.384,19 637.500,806	23.155
8	583.393,402 637.501,891	9	583.401,596 637.500,215	8.364
10	583.437,328 637.497,512	11	583.453,502 637.492,104	17.054
12	583.479,296 637.486,149	13	583.479,659 637.487,693	1.586
14	583.480,94 637.495,067	15	583.483,601 637.501,506	6.967
16	583.483,802 637.503,043	17	583.476,503 637.504,818	7.512
18	583.464,661 637.506,201	19	583.451,143 637.507,631	13.593
20	583.438,243 637.507,831	21	583.426,982 637.509,142	11.337
22	583.418,417 637.509,819	23	583.387,603 637.511,692	30.871
24	583.383,077 637.511,626	25	583.376,541 637.511,498	6.537
26	583.372,35 637.511,149	27	583.370,803 637.506,86	4.559
28	583.368,415 637.499,829	29	583.365,997 637.496,24	4.328
30	583.360,163 637.491,526	31	583.352,23 637.487,643	8.832
32	583.347,484 637.485,467	33	583.346,438 637.479,658	5.902

** Lungimile segmentelor sunt determinate în planul de proiecție Stereo 70 și sunt rotunjite la 1 milimetru.

*** Distanța dintre puncte este formată din segmente cumulate ce sunt mai mici decât valoarea 1 milimetru.

**DATE DESPRE IMOBILUL NR. 1778**

Oficiul de Cadastru și Publicitate Imobiliară NEAMT
Biroul de Cadastru și Publicitate Imobiliară Targu-Neamt

A. Partea I. Descrierea imobilului

TEREN Necunoscut

Adresa: Loc. Pâtâligeni, Str Bursuna, Jud. Neamt, si extravilan UAT Pipirig

Nr. Crt	Nr cadastral Nr. topografic	Suprafața* (mp)	Observații / Referințe
A1		3.311	Sector cadastral:113 Teren imprejmuit;

B. Partea II. Proprietari și acte

Inscrieri privitoare la dreptul de proprietate și alte drepturi reale		Referințe
/		
Act Normativ nr. 7, din 13/03/1996 emis de GUVERNUL ROMÂNIEI;		
B1	Inscrierea provizorie, drept de PROPRIETATE, dobandit prin Lege, cota actuala 1/1, cota initiala 1/1 1) COMUNA PIPIRIG, CIF:99999999999999, PROPRIETAR NEIDENTIFICAT	A1

C. Partea III. SARCINI .

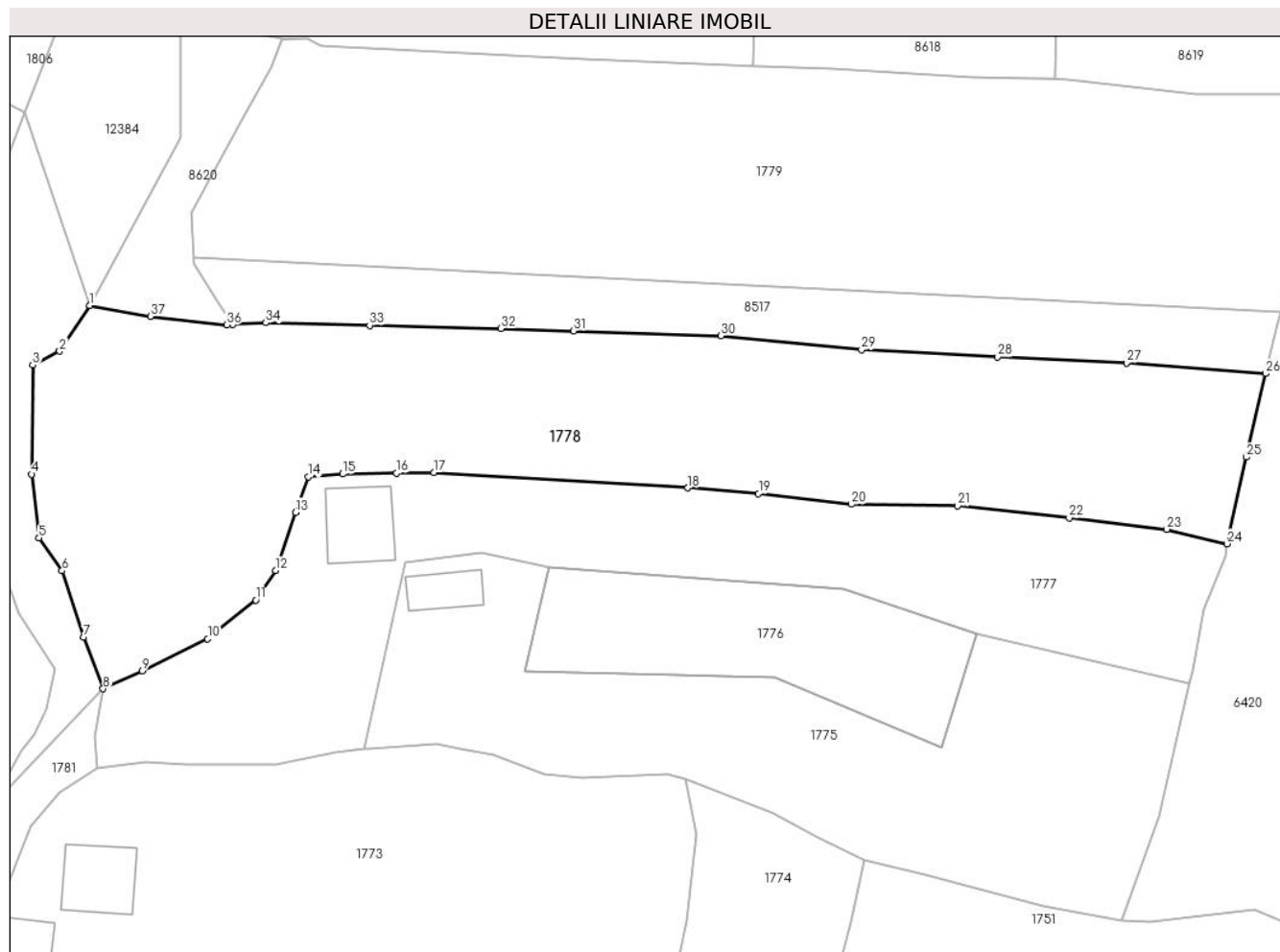
Inscrieri privind dezmembramintele dreptului de proprietate, drepturi reale de garanție și sarcini	Referințe
NU SUNT	

Anexa Nr. 1 La Partea I

Teren

Nr cadastral	Suprafața (mp)*	Observații / Referințe
	3.311	

* Suprafața este determinată în planul de proiecție Stereo 70.



Date referitoare la teren

Crt	Categorie folosință	Intravilan	Suprafața (mp)	Tarla	Parcelă	Nr. topo	Observații / Referințe
1	arabil	DA	2.114	-	-	-	
2	faneata	DA	778	-	-	-	
3	faneata	NU	420	-	-	-	

Lungime Segmente

1) Valorile lungimilor segmentelor sunt obținute din proiecție în plan.

Punct început	X / Y	Punct sfârșit	X / Y	Lungime segment (** (m))
1	583.345,831 637.531,941	2	583.342,193 637.526,373	6.651
3	583.338,923 637.524,707	4	583.338,801 637.511,473	13.235
5	583.339,693 637.503,747	6	583.342,496 637.499,781	4.857
7	583.345,088 637.491,737	8	583.347,484 637.485,467	6.712

Punct început	X / Y	Punct sfârșit	X / Y	Lungime segment (** (m))
2	583.342,193 637.526,373	3	583.338,923 637.524,707	3.67
4	583.338,801 637.511,473	5	583.339,693 637.503,747	7.777
6	583.342,496 637.499,781	7	583.345,088 637.491,737	8.451
8	583.347,484 637.485,467	9	583.352,23 637.487,643	5.221

Punct început	X / Y	Punct sfârșit	X / Y	Lungime segment (** (m))
9	583.352,23 637.487,643	10	583.360,163 637.491,526	8.832
11	583.365,997 637.496,24	12	583.368,415 637.499,829	4.328
13	583.370,803 637.506,86	14	583.372,35 637.511,149	4.559
15	583.376,541 637.511,498	16	583.383,077 637.511,626	6.537
17	583.387,603 637.511,692	18	583.418,417 637.509,819	30.871
19	583.426,982 637.509,142	20	583.438,243 637.507,831	11.337
21	583.451,143 637.507,631	22	583.464,661 637.506,201	13.593
23	583.476,503 637.504,818	24	583.483,802 637.503,043	7.512
25	583.486,187 637.513,548	26	583.488,513 637.523,661	10.377
27	583.471,638 637.524,967	28	583.456,002 637.525,693	15.653
29	583.439,491 637.526,546	30	583.422,441 637.528,241	17.134
31	583.404,561 637.528,84	32	583.395,709 637.529,123	8.857
33	583.379,803 637.529,519	34	583.367,233 637.529,822	12.574
35	583.363,195 637.529,616	36	583.362,477 637.529,579	0.719
37	583.353,209 637.530,619	1	583.345,831 637.531,941	7.496

Punct început	X / Y	Punct sfârșit	X / Y	Lungime segment (** (m))
10	583.360,163 637.491,526	11	583.365,997 637.496,24	7.5
12	583.368,415 637.499,829	13	583.370,803 637.506,86	7.425
14	583.372,35 637.511,149	15	583.376,541 637.511,498	4.206
16	583.383,077 637.511,626	17	583.387,603 637.511,692	4.526
18	583.418,417 637.509,819	19	583.426,982 637.509,142	8.592
20	583.438,243 637.507,831	21	583.451,143 637.507,631	12.902
22	583.464,661 637.506,201	23	583.476,503 637.504,818	11.922
24	583.483,802 637.503,043	25	583.486,187 637.513,548	10.772
26	583.488,513 637.523,661	27	583.471,638 637.524,967	16.925
28	583.456,002 637.525,693	29	583.439,491 637.526,546	16.533
30	583.422,441 637.528,241	31	583.404,561 637.528,84	17.89
32	583.395,709 637.529,123	33	583.379,803 637.529,519	15.911
34	583.367,233 637.529,822	35	583.363,195 637.529,616	4.043
36	583.362,477 637.529,579	37	583.353,209 637.530,619	9.326

** Lungimile segmentelor sunt determinate în planul de proiecție Stereo 70 și sunt rotunjite la 1 milimetru.

*** Distanța dintre puncte este formată din segmente cumulate ce sunt mai mici decât valoarea 1 milimetru.

**DATE DESPRE IMOBILUL NR. 1779**

Oficiul de Cadastru și Publicitate Imobiliară NEAMT
Biroul de Cadastru și Publicitate Imobiliară Targu-Neamt

A. Partea I. Descrierea imobilului

TEREN Intravilan

Adresa: Loc. Pâtâligeni, Jud. Neamt

Nr. Crt	Nr cadastral Nr. topografic	Suprafața* (mp)	Observații / Referințe
A1		3.481	Sector cadastral:113 Teren neimpregmuit;

B. Partea II. Proprietari și acte

Inscrieri privitoare la dreptul de proprietate și alte drepturi reale		Referințe
/		
Act Normativ nr. 7, din 13/03/1996 emis de GUVERNUL ROMÂNIEI;		
B1	Inscrierea provizorie, drept de PROPRIETATE, dobandit prin Lege, cota actuala 1/1, cota initiala 1/1 1) COMUNA PIPIRIG, CIF:99999999999999, PROPRIETAR NEIDENTIFICAT	A1

C. Partea III. SARCINI .

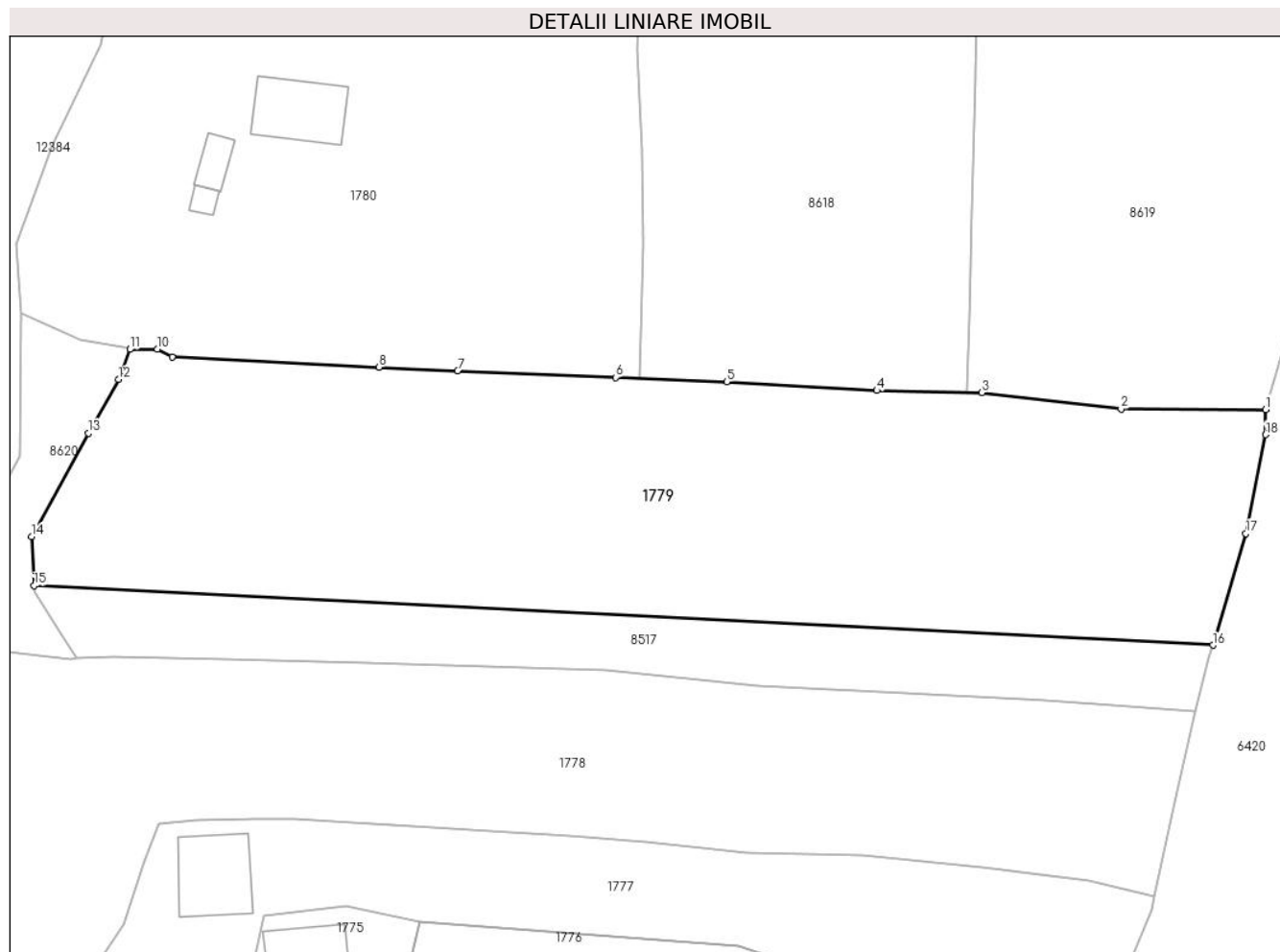
Inscrieri privind dezmembramintele dreptului de proprietate, drepturi reale de garanție și sarcini	Referințe
NU SUNT	

Anexa Nr. 1 La Partea I

Teren

Nr cadastral	Suprafața (mp)*	Observații / Referințe
	3.481	

* Suprafața este determinată în planul de proiecție Stereo 70.



Date referitoare la teren

Crt	Categorie folosință	Intravilan	Suprafața (mp)	Tarla	Parcelă	Nr. topo	Observații / Referințe
1	faneata	DA	3.481	-	-	-	

Lungime Segmente

1) Valorile lungimilor segmentelor sunt obținute din proiecție în plan.

Punct început	X / Y	Punct sfârșit	X / Y	Lungime segment (** (m)
1	583.496,336 637.557,451	2	583.480,163 637.557,515	16.173
2	583.480,163 637.557,515	3	583.464,555 637.559,328	15.713
3	583.464,555 637.559,328	4	583.452,81 637.559,563	11.747
4	583.452,81 637.559,563	5	583.436,002 637.560,548	16.837
5	583.436,002 637.560,548	6	583.423,56 637.561,035	12.452

Punct început	X / Y	Punct sfârşit	X / Y	Lungime segment (** (m)
6	583.423,56 637.561,035	7	583.405,858 637.561,789	17.718
7	583.405,858 637.561,789	8	583.397,062 637.562,174	8.804
8	583.397,062 637.562,174	9	583.373,892 637.563,33	23.199
9	583.373,892 637.563,33	10	583.372,242 637.564,213	1.871
10	583.372,242 637.564,213	11	583.369,161 637.564,179	3.081
11	583.369,161 637.564,179	12	583.367,881 637.560,805	3.609
12	583.367,881 637.560,805	13	583.364,547 637.554,797	6.871
13	583.364,547 637.554,797	14	583.358,165 637.543,217	13.222
14	583.358,165 637.543,217	15	583.358,44 637.537,73	5.494
15	583.358,44 637.537,73	16	583.490,431 637.531,093	132.158
16	583.490,431 637.531,093	17	583.494,127 637.543,565	13.008
17	583.494,127 637.543,565	18	583.496,346 637.554,625	11.28
18	583.496,346 637.554,625	1	583.496,336 637.557,451	2.826

** Lungimile segmentelor sunt determinate în planul de proiecţie Stereo 70 şi sunt rotunjite la 1 milimetru.

*** Distanţa dintre puncte este formată din segmente cumulate ce sunt mai mici decât valoarea 1 milimetru.

**DATE DESPRE IMOBILUL NR. 1780**

Oficiul de Cadastru și Publicitate Imobiliară NEAMT
Biroul de Cadastru și Publicitate Imobiliară Targu-Neamt

A. Partea I. Descrierea imobilului

TEREN Intravilan

Adresa: Loc. Pâtâligeni, Str Bursuna, Jud. Neamt

Nr. Crt	Nr cadastral Nr. topografic	Suprafața* (mp)	Observații / Referințe
A1		3.398	Sector cadastral:113 Teren neimpregmuit;

Construcții

Crt	Nr cadastral Nr. topografic	Adresa	Observații / Referințe
A1.1		Loc. Pâtâligeni, Str Bursuna, Jud. Neamt	Nr. niveluri:1; S. construita la sol:67 mp;
A1.2		Loc. Pâtâligeni, Str Bursuna, Jud. Neamt	Nr. niveluri:1; S. construita la sol:18 mp;
A1.3		Loc. Pâtâligeni, Str Bursuna, Jud. Neamt	Nr. niveluri:1; S. construita la sol:8 mp;

B. Partea II. Proprietari și acte

Inscrieri privitoare la dreptul de proprietate și alte drepturi reale		Referințe
/		
Act Normativ nr. 7, din 13/03/1996 emis de GUVERNUL ROMÂNIEI;		
B1	Inscrierea provizorie, drept de PROPRIETATE, dobandit prin Lege, cota actuala 1/1, cota initiala 1/1 1) COMUNA PIPIRIG, CIF:99999999999999, PROPRIETAR NEIDENTIFICAT	A1, A1.1, A1.2, A1.3

C. Partea III. SARCINI .

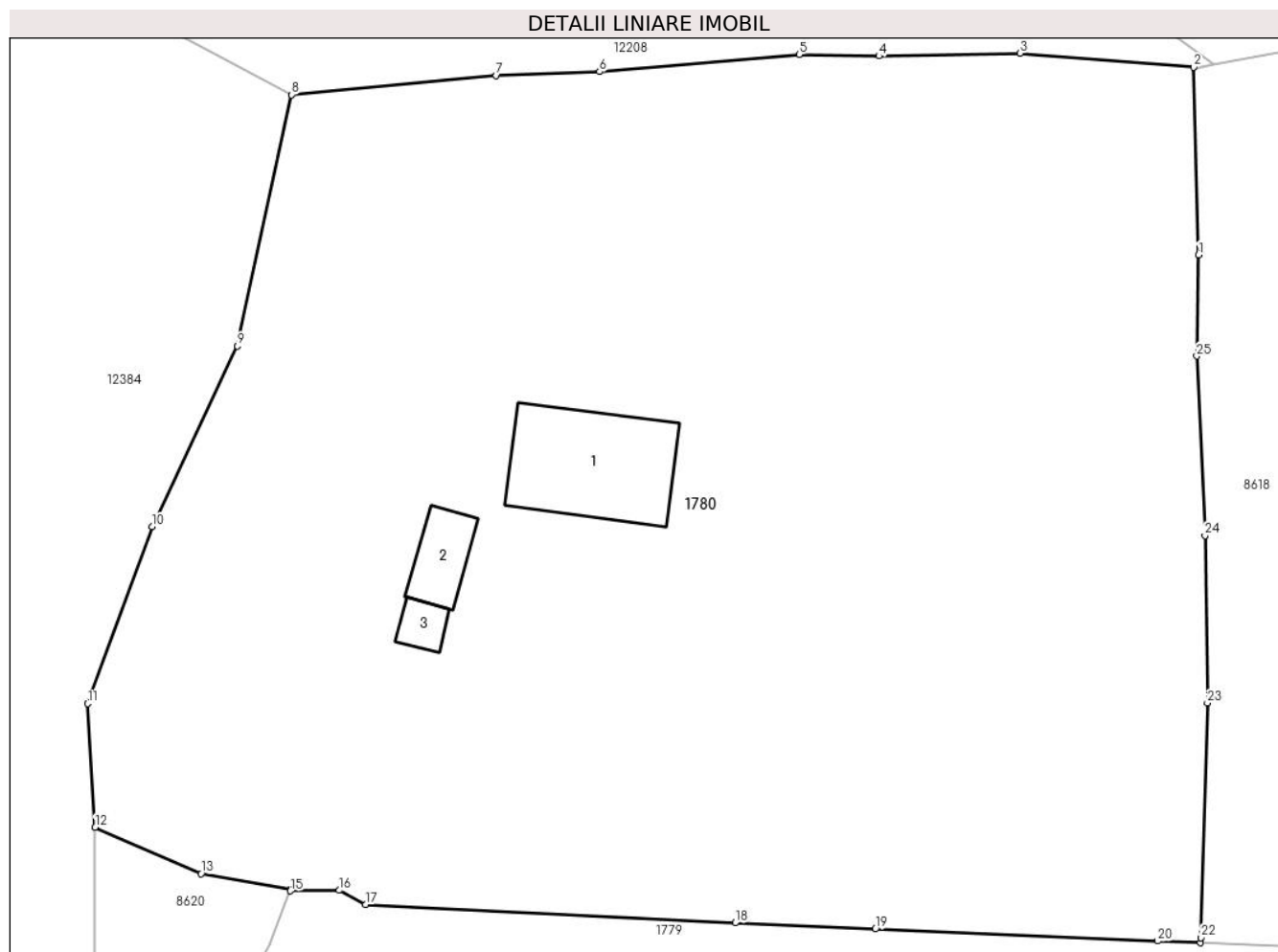
Inscrieri privind dezmembramintele dreptului de proprietate, drepturi reale de garanție și sarcini	Referințe
NU SUNT	

Anexa Nr. 1 La Partea I

Teren

Nr cadastral	Suprafața (mp)*	Observații / Referințe
	3.398	

* Suprafața este determinată în planul de proiecție Stereo 70.



Date referitoare la teren

Crt	Categorie folosință	Intravilan	Suprafața (mp)	Tarla	Parcelă	Nr. topo	Observații / Referințe
1	curți constructii	DA	777	-	-	-	
2	faneata	DA	2.621	-	-	-	

Date referitoare la construcții

Crt	Număr	Destinație construcție	Supraf. (mp)	Situație juridică	Observații / Referințe
A1.1		construcții industriale și edilitare	67	Cu acte	Nr. niveluri:1; S. construita la sol:67 mp;
A1.2		construcții anexa	18	Cu acte	Nr. niveluri:1; S. construita la sol:18 mp;
A1.3		construcții anexa	8	Cu acte	Nr. niveluri:1; S. construita la sol:8 mp;

Lungime Segmente

1) Valorile lungimilor segmentelor sunt obținute din proiecție în plan.

Punct început	X / Y	Punct sfârșit	X / Y	Lungime segment (** (m))
1	583.426,121 637.604,034	2	583.425,812 637.615,792	11.762

Punct început	X / Y	Punct sfârșit	X / Y	Lungime segment (** (m))
2	583.425,812 637.615,792	3	583.414,925 637.616,669	10.922

Punct început	X / Y	Punct sfârșit	X / Y	Lungime segment (** (m))
3	583.414,925 637.616,669	4	583.406,086 637.616,494	8.841
5	583.401,088 637.616,596	6	583.388,557 637.615,518	12.577
7	583.382,084 637.615,269	8	583.369,236 637.614,062	12.905
9	583.365,848 637.598,324	10	583.360,514 637.587,0	12.517
11	583.356,472 637.575,919	12	583.356,931 637.568,161	7.772
13	583.363,578 637.565,254	14	583.369,188 637.564,25	5.699
15	583.369,161 637.564,179	16	583.372,242 637.564,213	3.081
17	583.373,892 637.563,33	18	583.397,062 637.562,174	23.199
19	583.405,858 637.561,789	20	583.423,56 637.561,035	17.718
21	583.426,242 637.560,93	22	583.426,265 637.561,25	0.321
23	583.426,682 637.575,959	24	583.426,522 637.586,44	10.482
25	583.426,012 637.597,693	1	583.426,121 637.604,034	6.342

Punct început	X / Y	Punct sfârșit	X / Y	Lungime segment (** (m))
4	583.406,086 637.616,494	5	583.401,088 637.616,596	4.999
6	583.388,557 637.615,518	7	583.382,084 637.615,269	6.478
8	583.369,236 637.614,062	9	583.365,848 637.598,324	16.099
10	583.360,514 637.587,0	11	583.356,472 637.575,919	11.795
12	583.356,931 637.568,161	13	583.363,578 637.565,254	7.255
14	583.369,188 637.564,25	15	583.369,161 637.564,179	0.076
16	583.372,242 637.564,213	17	583.373,892 637.563,33	1.871
18	583.397,062 637.562,174	19	583.405,858 637.561,789	8.804
20	583.423,56 637.561,035	21	583.426,242 637.560,93	2.684
22	583.426,265 637.561,25	23	583.426,682 637.575,959	14.715
24	583.426,522 637.586,44	25	583.426,012 637.597,693	11.265

** Lungimile segmentelor sunt determinate în planul de proiecție Stereo 70 și sunt rotunjite la 1 milimetru.

*** Distanța dintre puncte este formată din segmente cumulate ce sunt mai mici decât valoarea 1 milimetru.

**DATE DESPRE IMOBILUL NR. 5968**

Oficiul de Cadastru și Publicitate Imobiliară NEAMT
Biroul de Cadastru și Publicitate Imobiliară Targu-Neamt

A. Partea I. Descrierea imobilului

TEREN Intravilan

Adresa: Loc. Pâtâligeni, Str I.P.F. Patriarh Nicodim, Jud. Neamt

Nr. Crt	Nr cadastral Nr. topografic	Suprafața* (mp)	Observații / Referințe
A1		1.415	Sector cadastral:113 Teren imprejmuit;

Construcții

Crt	Nr cadastral Nr. topografic	Adresa	Observații / Referințe
A1.1		Loc. Pâtâligeni, Str I.P.F. Patriarh Nicodim, Jud. Neamt	Nr. niveluri:2; S. construita la sol:108 mp;

B. Partea II. Proprietari și acte

Inscrieri privitoare la dreptul de proprietate și alte drepturi reale		Referințe
/		
Act Administrativ nr. 2531, din 23/02/2023 emis de PRIMĂRIA COMUNEI PIPIRIG;		
B1	Inscrierea posesiei, drept de PROPRIETATE, dobandit prin Lege, cota actuala 1/1, cota initiala 1/1 1) FURTUNĂ NECULAI	A1
Act Administrativ nr. 7709, din 27/04/2023 emis de PRIMĂRIA COMUNEI PIPIRIG;		
B2	Intabulare, drept de PROPRIETATE, dobandit prin Lege, cota actuala 1/1, cota initiala 1/1 1) FURTUNĂ NECULAI	A1.1

C. Partea III. SARCINI .

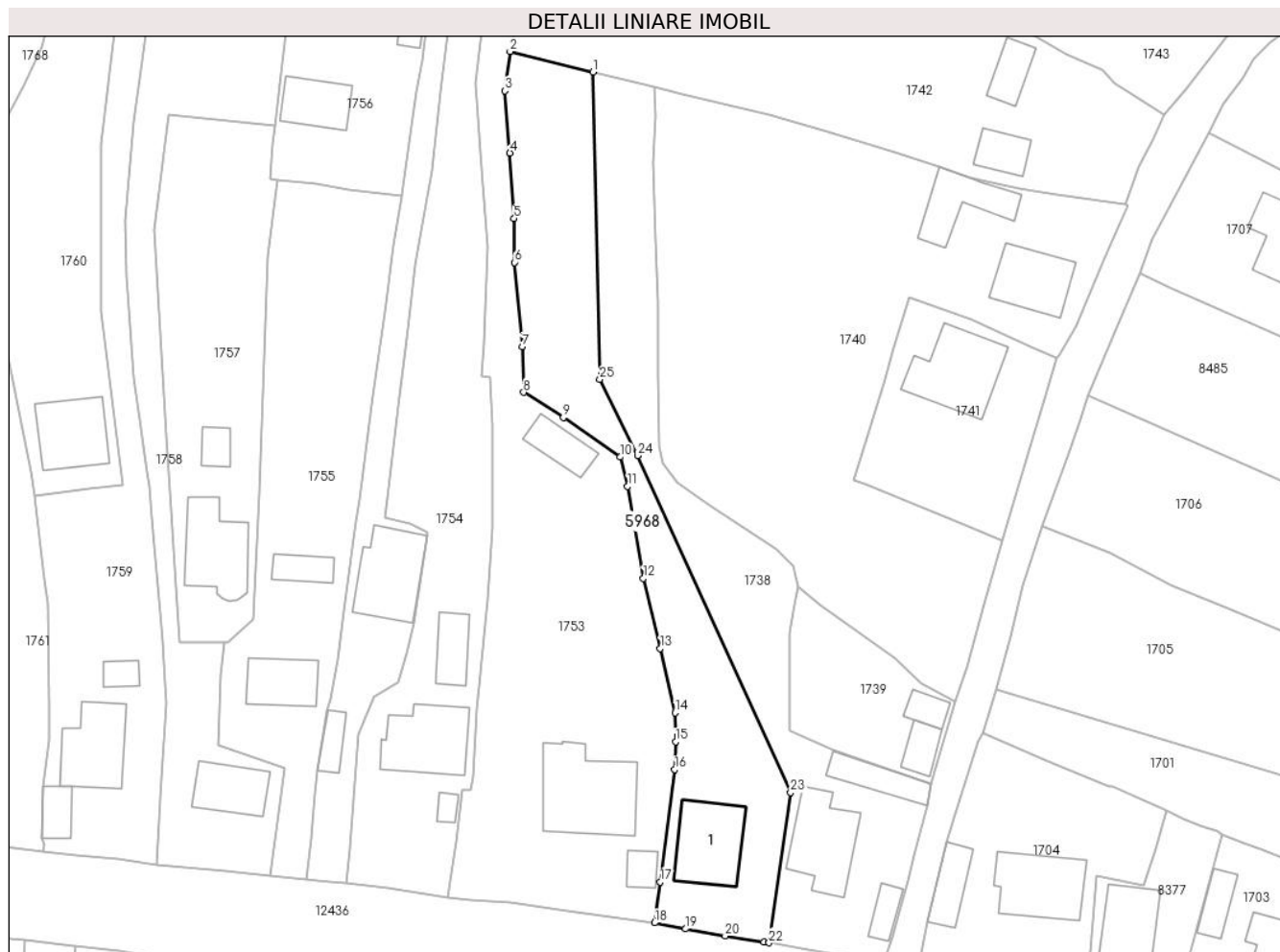
Inscrieri privind dezmembramintele dreptului de proprietate, drepturi reale de garanție și sarcini	Referințe
NU SUNT	

Anexa Nr. 1 La Partea I

Teren

Nr cadastral	Suprafața (mp)*	Observații / Referințe
	1.415	

* Suprafața este determinată în planul de proiecție Stereo 70.



Date referitoare la teren

Crt	Categorie folosință	Intravilan	Suprafața (mp)	Tarla	Parcelă	Nr. topo	Observații / Referințe
1	curți constructii	DA	363	-	-	-	
2	faneata	DA	1.052	-	-	-	

Date referitoare la construcții

Crt	Număr	Destinație construcție	Supraf. (mp)	Situație juridică	Observații / Referințe
A1.1		construcții de locuințe	108	Cu acte	Nr. niveluri:2; S. construita la sol:108 mp;

Lungime Segmente

1) Valorile lungimilor segmentelor sunt obținute din proiecție în plan.

Punct început	X / Y	Punct sfârșit	X / Y	Lungime segment (** (m)
1	583.515,733 637.331,64	2	583.503,753 637.334,623	12.346
3	583.503,0 637.328,928	4	583.503,721 637.319,901	9.056
5	583.504,331 637.310,424	6	583.504,403 637.304,072	6.352

Punct început	X / Y	Punct sfârșit	X / Y	Lungime segment (** (m)
2	583.503,753 637.334,623	3	583.503,0 637.328,928	5.745
4	583.503,721 637.319,901	5	583.504,331 637.310,424	9.497
6	583.504,403 637.304,072	7	583.505,512 637.291,892	12.23

Punct început	X / Y	Punct sfârșit	X / Y	Lungime segment (** (m)
7	583.505,512 637.291,892	8	583.505,72 637.285,265	6.63
9	583.511,458 637.281,605	10	583.519,691 637.275,894	10.02
11	583.520,808 637.271,66	12	583.523,068 637.258,331	13.519
13	583.525,512 637.248,174	14	583.527,687 637.238,855	9.569
15	583.527,732 637.234,645	16	583.527,632 637.230,637	4.009
17	583.525,51 637.214,351	18	583.524,681 637.208,435	5.974
19	583.529,2 637.207,559	20	583.534,934 637.206,546	5.823
21	583.540,547 637.205,675	22	583.541,291 637.205,552	0.754
23	583.544,4 637.227,315	24	583.522,216 637.276,109	53.6
25	583.516,747 637.287,142	1	583.515,733 637.331,64	44.51

Punct început	X / Y	Punct sfârșit	X / Y	Lungime segment (** (m)
8	583.505,72 637.285,265	9	583.511,458 637.281,605	6.806
10	583.519,691 637.275,894	11	583.520,808 637.271,66	4.379
12	583.523,068 637.258,331	13	583.525,512 637.248,174	10.447
14	583.527,687 637.238,855	15	583.527,732 637.234,645	4.21
16	583.527,632 637.230,637	17	583.525,51 637.214,351	16.424
18	583.524,681 637.208,435	19	583.529,2 637.207,559	4.603
20	583.534,934 637.206,546	21	583.540,547 637.205,675	5.68
22	583.541,291 637.205,552	23	583.544,4 637.227,315	21.984
24	583.522,216 637.276,109	25	583.516,747 637.287,142	12.314

** Lungimile segmentelor sunt determinate în planul de proiecție Stereo 70 și sunt rotunjite la 1 milimetru.

*** Distanța dintre puncte este formată din segmente cumulate ce sunt mai mici decât valoarea 1 milimetru.

**DATE DESPRE IMOBILUL NR. 6420**

Oficiul de Cadastru și Publicitate Imobiliară NEAMT
Biroul de Cadastru și Publicitate Imobiliară Targu-Neamt

A. Partea I. Descrierea imobilului

TEREN Intravilan

Adresa: Loc. Pâtâligeni, Jud. Neamt

Nr. Crt	Nr cadastral Nr. topografic	Suprafața* (mp)	Observații / Referințe
A1		3.358	Sector cadastral:113 Teren imprejmuit;

B. Partea II. Proprietari și acte

Inscrieri privitoare la dreptul de proprietate și alte drepturi reale	Referințe
/	
Act Administrativ nr. 4739, din 14/03/2023 emis de PRIMĂRIA COMUNEI PIPIRIG;	
B1	A1
Inscrierea posesiei, drept de PROPRIETATE, dobandit prin Lege, cota actuala 1/1, cota initiala 1/1 1) PĂȚILIGA ANDREI, - necasatorit	

C. Partea III. SARCINI .

Inscrieri privind dezmembramintele dreptului de proprietate, drepturi reale de garanție și sarcini	Referințe
NU SUNT	

Anexa Nr. 1 La Partea I

Teren

Nr cadastral	Suprafața (mp)*	Observații / Referințe
	3.358	

* Suprafața este determinată în planul de proiecție Stereo 70.



Date referitoare la teren

Crt	Categorie folosință	Intravilan	Suprafața (mp)	Tarla	Parcelă	Nr. topo	Observații / Referințe
1	faneata	DA	3.358	-	-	-	

Lungime Segmente

1) Valorile lungimilor segmentelor sunt obținute din proiecție în plan.

Punct început	X / Y	Punct sfârșit	X / Y	Lungime segment (** (m)
1	583.488,513 637.523,661	2	583.486,187 637.513,548	10.377
3	583.483,802 637.503,043	4	583.483,601 637.501,506	1.55
5	583.480,94 637.495,067	6	583.479,659 637.487,693	7.484
7	583.479,296 637.486,149	8	583.475,511 637.470,067	16.521
9	583.471,019 637.457,432	10	583.474,574 637.457,315	3.557

Punct început	X / Y	Punct sfârșit	X / Y	Lungime segment (** (m)
2	583.486,187 637.513,548	3	583.483,802 637.503,043	10.772
4	583.483,601 637.501,506	5	583.480,94 637.495,067	6.967
6	583.479,659 637.487,693	7	583.479,296 637.486,149	1.586
8	583.475,511 637.470,067	9	583.471,019 637.457,432	13.41
10	583.474,574 637.457,315	11	583.487,208 637.458,645	12.704

Punct început	X / Y	Punct sfârșit	X / Y	Lungime segment (** (m)
11	583.487,208 637.458,645	12	583.492,395 637.456,559	5.591
13	583.532,946 637.613,435	14	583.532,218 637.613,444	0.728
15	583.521,681 637.614,166	16	583.516,725 637.614,286	4.957
17	583.508,752 637.614,275	18	583.507,89 637.605,269	9.047
19	583.505,918 637.596,102	20	583.504,354 637.587,756	8.491
21	583.502,044 637.580,638	22	583.499,731 637.568,94	11.924
23	583.496,336 637.557,451	24	583.496,346 637.554,625	2.826
25	583.494,127 637.543,565	26	583.489,998 637.529,634	14.53

Punct început	X / Y	Punct sfârșit	X / Y	Lungime segment (** (m)
12	583.492,395 637.456,559	13	583.532,946 637.613,435	162.032
14	583.532,218 637.613,444	15	583.521,681 637.614,166	10.562
16	583.516,725 637.614,286	17	583.508,752 637.614,275	7.973
18	583.507,89 637.605,269	19	583.505,918 637.596,102	9.377
20	583.504,354 637.587,756	21	583.502,044 637.580,638	7.483
22	583.499,731 637.568,94	23	583.496,336 637.557,451	11.98
24	583.496,346 637.554,625	25	583.494,127 637.543,565	11.28
26	583.489,998 637.529,634	1	583.488,513 637.523,661	6.155

** Lungimile segmentelor sunt determinate în planul de proiecție Stereo 70 și sunt rotunjite la 1 milimetru.

*** Distanța dintre puncte este formată din segmente cumulate ce sunt mai mici decât valoarea 1 milimetru.

**DATE DESPRE IMOBILUL NR. 8517**

Oficiul de Cadastru și Publicitate Imobiliară NEAMT
Biroul de Cadastru și Publicitate Imobiliară Targu-Neamt

A. Partea I. Descrierea imobilului

TEREN Intravilan

Adresa: Loc. Pâtâligeni, Jud. Neamt

Nr. Crt	Nr cadastral Nr. topografic	Suprafața* (mp)	Observații / Referințe
A1		900	Sector cadastral:113 Teren imprejmuit;

B. Partea II. Proprietari și acte

Inscrieri privitoare la dreptul de proprietate și alte drepturi reale		Referințe
/		
Act Administrativ nr. 4496, din 10/03/2023 emis de PRIMĂRIA COMUNEI PIPIRIG;		
B1	Inscrierea posesiei, drept de PROPRIETATE, dobandit prin Lege, cota actuala 1/1, cota initiala 1/1 1) NEGRU IOAN	A1

C. Partea III. SARCINI .

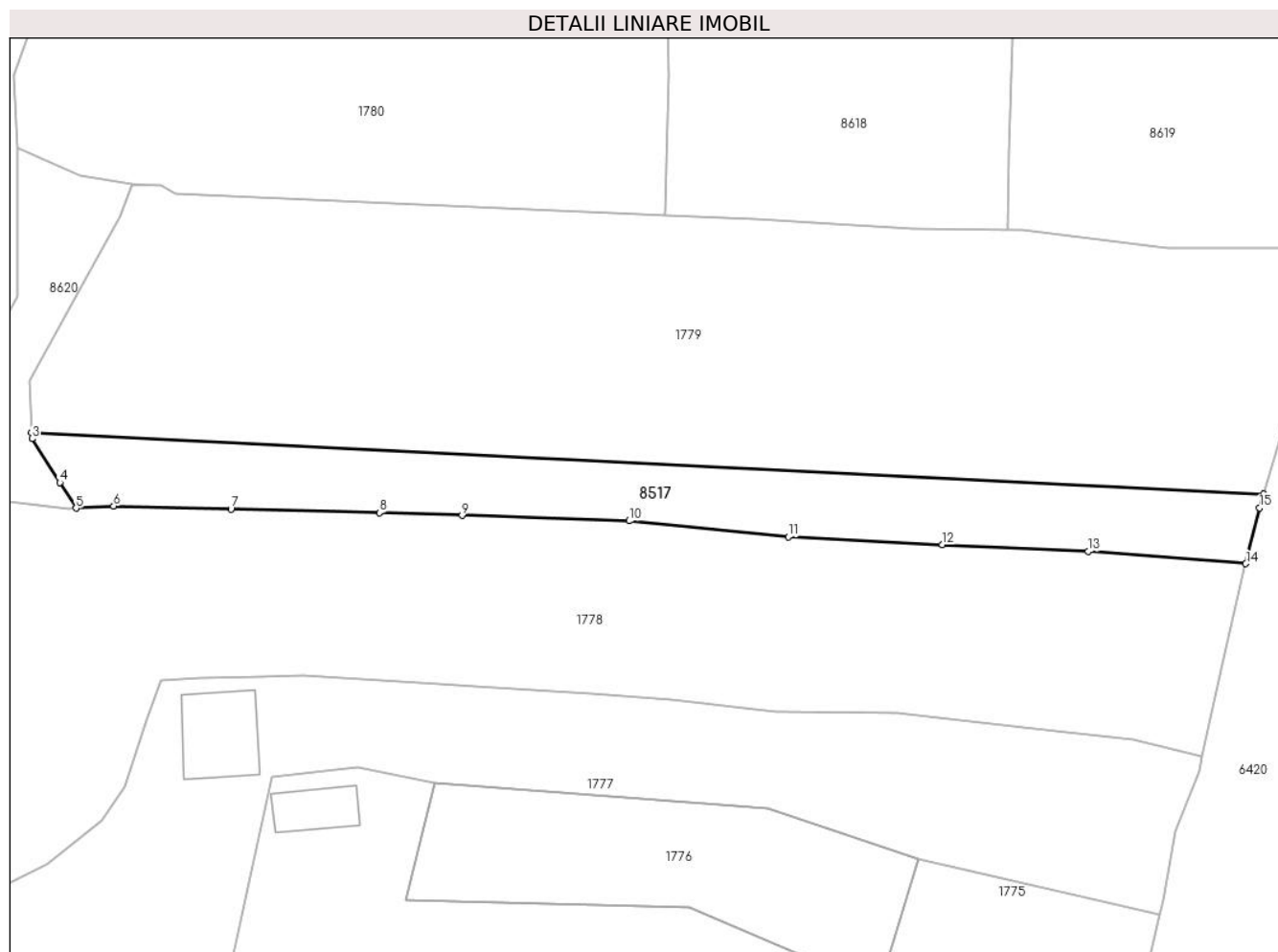
Inscrieri privind dezmembramintele dreptului de proprietate, drepturi reale de garanție și sarcini	Referințe
NU SUNT	

Anexa Nr. 1 La Partea I

Teren

Nr cadastral	Suprafața (mp)*	Observații / Referințe
	900	

* Suprafața este determinată în planul de proiecție Stereo 70.



Date referitoare la teren

Crt	Categorie folosință	Intra vilan	Suprafața (mp)	Tarla	Parcelă	Nr. topo	Observații / Referințe
1	faneata	DA	900	-	-	-	

Lungime Segmente

1) Valorile lungimilor segmentelor sunt obținute din proiecție în plan.

Punct început	X / Y	Punct sfârșit	X / Y	Lungime segment (** (m)
1	583.490,431 637.531,093	2	583.358,44 637.537,73	132.158
2	583.358,44 637.537,73	3	583.358,474 637.537,049	0.682
3	583.358,474 637.537,049	4	583.361,455 637.532,358	5.558
4	583.361,455 637.532,358	5	583.363,195 637.529,616	3.247
5	583.363,195 637.529,616	6	583.367,233 637.529,822	4.043

Punct început	X / Y	Punct sfârşit	X / Y	Lungime segment (** (m)
6	583.367,233 637.529,822	7	583.379,803 637.529,519	12.574
7	583.379,803 637.529,519	8	583.395,709 637.529,123	15.911
8	583.395,709 637.529,123	9	583.404,561 637.528,84	8.857
9	583.404,561 637.528,84	10	583.422,441 637.528,241	17.89
10	583.422,441 637.528,241	11	583.439,491 637.526,546	17.134
11	583.439,491 637.526,546	12	583.456,002 637.525,693	16.533
12	583.456,002 637.525,693	13	583.471,638 637.524,967	15.653
13	583.471,638 637.524,967	14	583.488,513 637.523,661	16.925
14	583.488,513 637.523,661	15	583.489,998 637.529,634	6.155
15	583.489,998 637.529,634	1	583.490,431 637.531,093	1.522

** Lungimile segmentelor sunt determinate în planul de proiecție Stereo 70 și sunt rotunjite la 1 milimetru.

*** Distanța dintre puncte este formată din segmente cumulate ce sunt mai mici decât valoarea 1 milimetru.

**DATE DESPRE IMOBILUL NR. 8618**

Oficiul de Cadastru și Publicitate Imobiliară NEAMT
Biroul de Cadastru și Publicitate Imobiliară Targu-Neamt

A. Partea I. Descrierea imobilului

TEREN Intravilan

Adresa: Loc. Pâtâligeni, Jud. Neamt

Nr. Crt	Nr cadastral Nr. topografic	Suprafața* (mp)	Observații / Referințe
A1		2.085	Sector cadastral:113 Teren imprejmuit;

B. Partea II. Proprietari și acte

Inscrieri privitoare la dreptul de proprietate și alte drepturi reale		Referințe
/		
Act Normativ nr. 7, din 13/03/1996 emis de GUVERNUL ROMÂNIEI;		
B1	Inscrierea provizorie, drept de PROPRIETATE, dobandit prin Lege, cota actuala 1/1, cota initiala 1/1 1) COMUNA PIPIRIG, CIF:99999999999999, PROPRIETAR NEIDENTIFICAT	A1

C. Partea III. SARCINI .

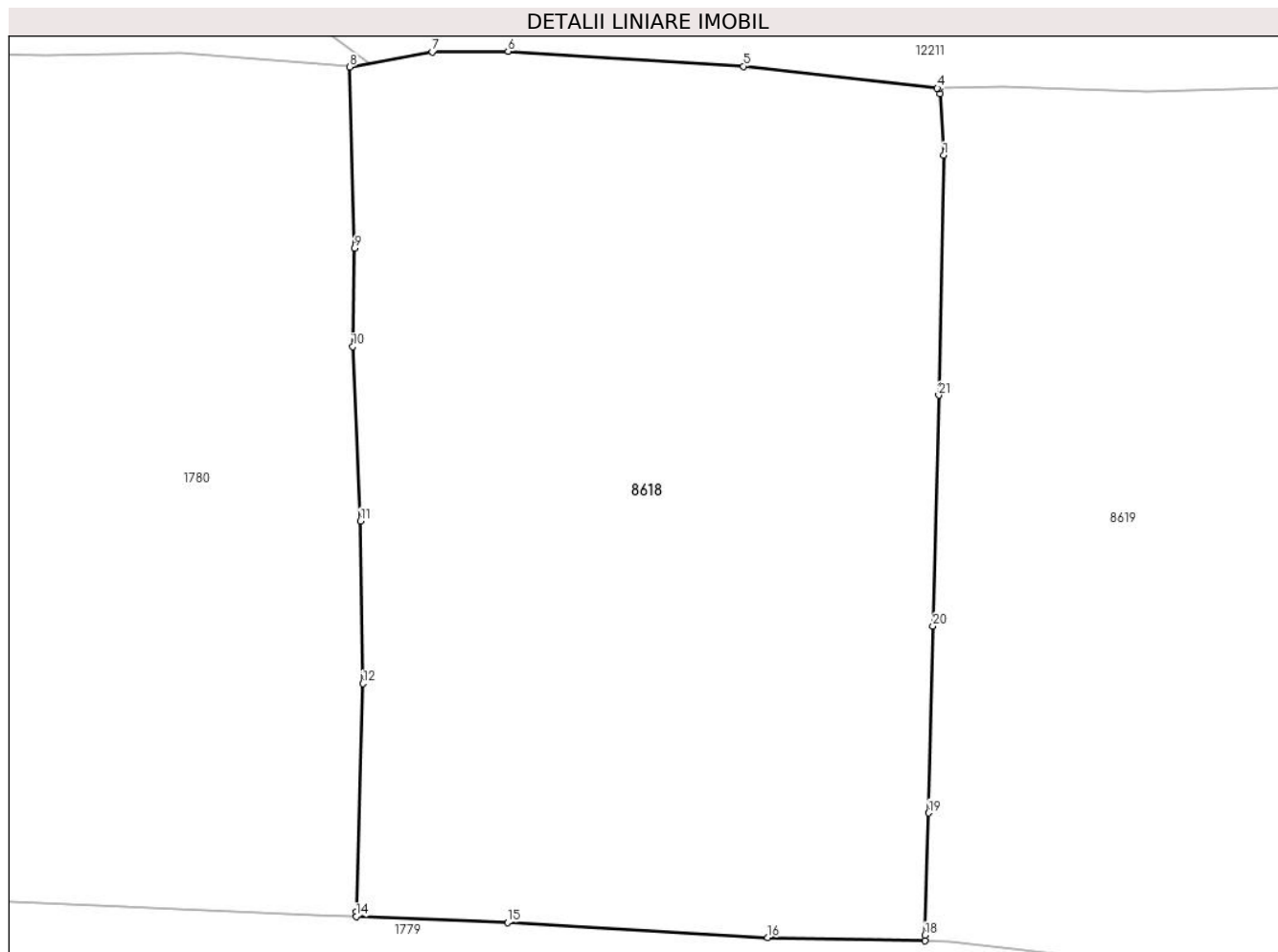
Inscrieri privind dezmembramintele dreptului de proprietate, drepturi reale de garanție și sarcini	Referințe
NU SUNT	

Anexa Nr. 1 La Partea I

Teren

Nr cadastral	Suprafața (mp)*	Observații / Referințe
	2.085	

* Suprafața este determinată în planul de proiecție Stereo 70.



Date referitoare la teren

Crt	Categorie folosință	Intravilan	Suprafața (mp)	Tarla	Parcelă	Nr. topo	Observații / Referințe
1	faneata	DA	2.085	-	-	-	

Lungime Segmente

1) Valorile lungimilor segmentelor sunt obținute din proiecție în plan.

Punct început	X / Y	Punct sfârșit	X / Y	Lungime segment (** (m)
1	583.464,169 637.610,034	2	583.463,926 637.613,99	3.963
3	583.463,903 637.614,364	4	583.463,75 637.614,362	0.153
5	583.451,23 637.615,772	6	583.436,045 637.616,739	15.216
7	583.431,151 637.616,692	8	583.425,813 637.615,725	5.425
9	583.426,121 637.604,034	10	583.426,012 637.597,693	6.342

Punct început	X / Y	Punct sfârșit	X / Y	Lungime segment (** (m)
2	583.463,926 637.613,99	3	583.463,903 637.614,364	0.375
4	583.463,75 637.614,362	5	583.451,23 637.615,772	12.599
6	583.436,045 637.616,739	7	583.431,151 637.616,692	4.894
8	583.425,813 637.615,725	9	583.426,121 637.604,034	11.695
10	583.426,012 637.597,693	11	583.426,522 637.586,44	11.265

Punct început	X / Y	Punct sfârșit	X / Y	Lungime segment (** (m)
11	583.426,522 637.586,44	12	583.426,682 637.575,959	10.482
13	583.426,265 637.561,25	14	583.426,242 637.560,93	0.321
15	583.436,002 637.560,548	16	583.452,81 637.559,563	16.837
17	583.462,952 637.559,36	18	583.462,962 637.559,716	0.356
19	583.463,193 637.567,609	20	583.463,466 637.579,666	12.06
21	583.463,836 637.594,562	1	583.464,169 637.610,034	15.476

Punct început	X / Y	Punct sfârșit	X / Y	Lungime segment (** (m)
12	583.426,682 637.575,959	13	583.426,265 637.561,25	14.715
14	583.426,242 637.560,93	15	583.436,002 637.560,548	9.767
16	583.452,81 637.559,563	17	583.462,952 637.559,36	10.144
18	583.462,962 637.559,716	19	583.463,193 637.567,609	7.896
20	583.463,466 637.579,666	21	583.463,836 637.594,562	14.901

** Lungimile segmentelor sunt determinate în planul de proiecție Stereo 70 și sunt rotunjite la 1 milimetru.

*** Distanța dintre puncte este formată din segmente cumulate ce sunt mai mici decât valoarea 1 milimetru.

**DATE DESPRE IMOBILUL NR. 8619**

Oficiul de Cadastru și Publicitate Imobiliară NEAMT
Biroul de Cadastru și Publicitate Imobiliară Targu-Neamt

A. Partea I. Descrierea imobilului

TEREN Intravilan

Adresa: Loc. Pâtâligeni, Jud. Neamt

Nr. Crt	Nr cadastral Nr. topografic	Suprafața* (mp)	Observații / Referințe
A1		2.234	Sector cadastral:113 Teren imprejmuit;

B. Partea II. Proprietari și acte

Inscrieri privitoare la dreptul de proprietate și alte drepturi reale		Referințe
/		
Act Normativ nr. 7, din 13/03/1996 emis de GUVERNUL ROMÂNIEI;		
B1	Inscrierea provizorie, drept de PROPRIETATE, dobandit prin Lege, cota actuala 1/1, cota initiala 1/1 1) COMUNA PIPIRIG, CIF:99999999999999, PROPRIETAR NEIDENTIFICAT	A1

C. Partea III. SARCINI .

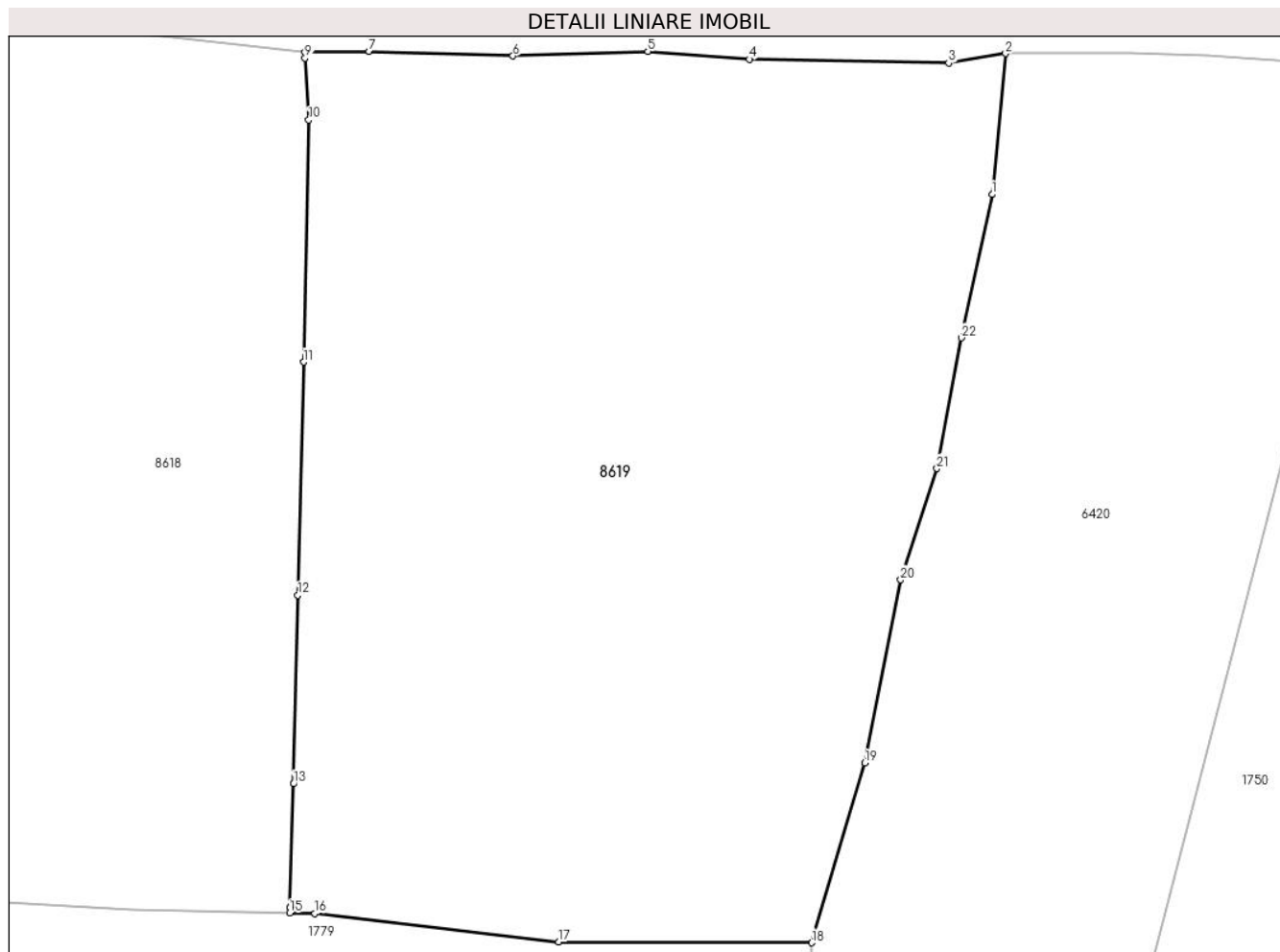
Inscrieri privind dezmembramintele dreptului de proprietate, drepturi reale de garanție și sarcini	Referințe
NU SUNT	

Anexa Nr. 1 La Partea I

Teren

Nr cadastral	Suprafața (mp)*	Observații / Referințe
	2.234	

* Suprafața este determinată în planul de proiecție Stereo 70.



Date referitoare la teren

Crt	Categorie folosință	Intravilan	Suprafața (mp)	Tarla	Parcelă	Nr. topo	Observații / Referințe
1	faneata	DA	2.234	-	-	-	

Lungime Segmente

1) Valorile lungimilor segmentelor sunt obținute din proiecție în plan.

Punct început	X / Y	Punct sfârșit	X / Y	Lungime segment (** (m)
1	583.507,89 637.605,269	2	583.508,752 637.614,275	9.047
3	583.505,117 637.613,681	4	583.492,357 637.613,91	12.762
5	583.485,865 637.614,409	6	583.477,226 637.614,127	8.644
7	583.468,034 637.614,415	8	583.463,903 637.614,364	4.131
9	583.463,926 637.613,99	10	583.464,169 637.610,034	3.963

Punct început	X / Y	Punct sfârșit	X / Y	Lungime segment (** (m)
2	583.508,752 637.614,275	3	583.505,117 637.613,681	3.683
4	583.492,357 637.613,91	5	583.485,865 637.614,409	6.511
6	583.477,226 637.614,127	7	583.468,034 637.614,415	9.197
8	583.463,903 637.614,364	9	583.463,926 637.613,99	0.375
10	583.464,169 637.610,034	11	583.463,836 637.594,562	15.476

Punct început	X / Y	Punct sfârșit	X / Y	Lungime segment (** (m)
11	583.463,836 637.594,562	12	583.463,466 637.579,666	14.901
13	583.463,193 637.567,609	14	583.462,962 637.559,716	7.896
15	583.462,952 637.559,36	16	583.464,555 637.559,328	1.603
17	583.480,163 637.557,515	18	583.496,336 637.557,451	16.173
19	583.499,731 637.568,94	20	583.502,044 637.580,638	11.924
21	583.504,354 637.587,756	22	583.505,918 637.596,102	8.491

Punct început	X / Y	Punct sfârșit	X / Y	Lungime segment (** (m)
12	583.463,466 637.579,666	13	583.463,193 637.567,609	12.06
14	583.462,962 637.559,716	15	583.462,952 637.559,36	0.356
16	583.464,555 637.559,328	17	583.480,163 637.557,515	15.713
18	583.496,336 637.557,451	19	583.499,731 637.568,94	11.98
20	583.502,044 637.580,638	21	583.504,354 637.587,756	7.483
22	583.505,918 637.596,102	1	583.507,89 637.605,269	9.377

** Lungimile segmentelor sunt determinate în planul de proiecție Stereo 70 și sunt rotunjite la 1 milimetru.

*** Distanța dintre puncte este formată din segmente cumulate ce sunt mai mici decât valoarea 1 milimetru.

**DATE DESPRE IMOBILUL NR. 8620**

Oficiul de Cadastru și Publicitate Imobiliară NEAMT
Biroul de Cadastru și Publicitate Imobiliară Targu-Neamt

A. Partea I. Descrierea imobilului

TEREN Intravilan

Adresa: Loc. Pâtâligeni, Str Bursuna, Jud. Neamt

Nr. Crt	Nr cadastral Nr. topografic	Suprafața* (mp)	Observații / Referințe
A1		327	Sector cadastral:113 Teren imprejmuit;

B. Partea II. Proprietari și acte

Inscrieri privitoare la dreptul de proprietate și alte drepturi reale		Referințe
/		
Act Normativ nr. 7, din 13/03/1996 emis de GUVERNUL ROMÂNIEI;		
B1	Inscrierea provizorie, drept de PROPRIETATE, dobandit prin Lege, cota actuala 1/1, cota initiala 1/1 1) COMUNA PIPIRIG, CIF:99999999999999, PROPRIETAR NEIDENTIFICAT	A1

C. Partea III. SARCINI .

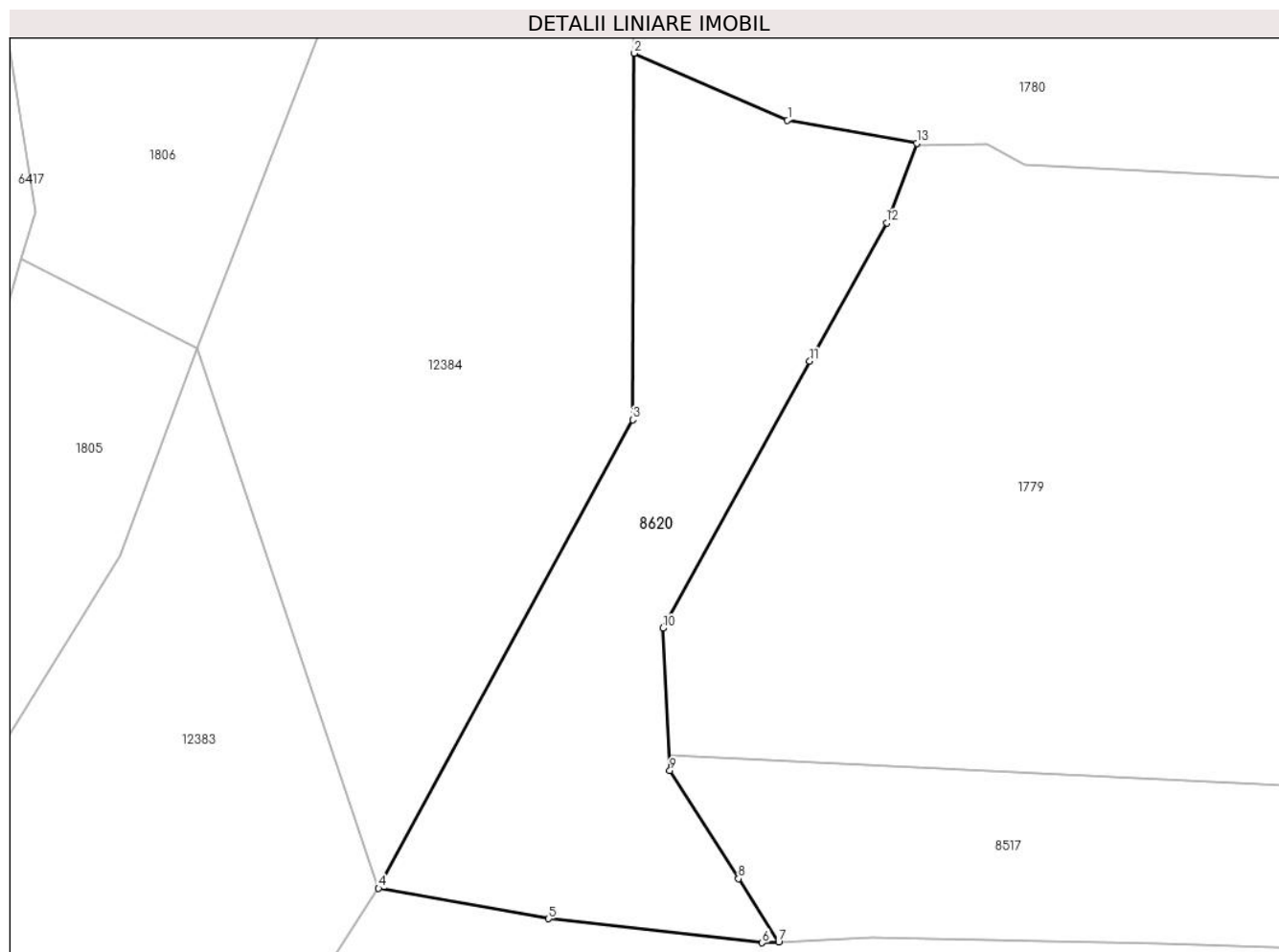
Inscrieri privind dezmembramintele dreptului de proprietate, drepturi reale de garanție și sarcini	Referințe
NU SUNT	

Anexa Nr. 1 La Partea I

Teren

Nr cadastral	Suprafața (mp)*	Observații / Referințe
	327	

* Suprafața este determinată în planul de proiecție Stereo 70.



Date referitoare la teren

Crt	Categorie folosință	Intravilan	Suprafața (mp)	Tarla	Parcelă	Nr. topo	Observații / Referințe
1	faneata	DA	327	-	-	-	

Lungime Segmente

1) Valorile lungimilor segmentelor sunt obținute din proiecție în plan.

Punct început	X / Y	Punct sfârșit	X / Y	Lungime segment (** (m)
1	583.363,578 637.565,254	2	583.356,931 637.568,161	7.255
2	583.356,931 637.568,161	3	583.356,863 637.552,264	15.897
3	583.356,863 637.552,264	4	583.345,831 637.531,941	23.124
4	583.345,831 637.531,941	5	583.353,209 637.530,619	7.496
5	583.353,209 637.530,619	6	583.362,477 637.529,579	9.326

Punct început	X / Y	Punct sfârșit	X / Y	Lungime segment (** (m)
6	583.362,477 637.529,579	7	583.363,195 637.529,616	0.719
7	583.363,195 637.529,616	8	583.361,455 637.532,358	3.247
8	583.361,455 637.532,358	9	583.358,474 637.537,049	5.558
9	583.358,474 637.537,049	10	583.358,165 637.543,217	6.176
10	583.358,165 637.543,217	11	583.364,547 637.554,797	13.222
11	583.364,547 637.554,797	12	583.367,881 637.560,805	6.871
12	583.367,881 637.560,805	13	583.369,188 637.564,25	3.685
13	583.369,188 637.564,25	1	583.363,578 637.565,254	5.699

** Lungimile segmentelor sunt determinate în planul de proiecție Stereo 70 și sunt rotunjite la 1 milimetru.

*** Distanța dintre puncte este formată din segmente cumulate ce sunt mai mici decât valoarea 1 milimetru.

