

**DATE DESPRE IMOBILUL NR. 1782**

Oficiul de Cadastru și Publicitate Imobiliară NEAMT  
Biroul de Cadastru și Publicitate Imobiliară Targu-Neamt

**A. Partea I. Descrierea imobilului**

TEREN Intravilan

Adresa: Loc. Pâtâligeni, Str I.P.F. Patriarh Nicodim, Jud. Neamt

Nr. Crt	Nr cadastral Nr. topografic	Suprafața* (mp)	Observații / Referințe
A1	51952	2.206	Sector cadastral:112 Teren imprejmuit;

**Construcții**

Crt	Nr cadastral Nr. topografic	Adresa	Observații / Referințe
A1.1	51952-C1	Loc. Pâtâligeni, Str I.P.F. Patriarh Nicodim, Jud. Neamt	Nr. niveluri:2; S. construita la sol:216 mp; construcție extinsă
A1.2	51952-C2	Loc. Pâtâligeni, Str I.P.F. Patriarh Nicodim, Jud. Neamt	Nr. niveluri:1; S. construita la sol:27 mp; Construcție anexă din lemn, construită în anul 1989, acoperită cu tablă, compusă dintr-o încăpere
A1.3	51952-C3	Loc. Pâtâligeni, Str I.P.F. Patriarh Nicodim, Jud. Neamt	Nr. niveluri:1; S. construita la sol:85 mp; Construcție anexă din bolțari, construită în anul 1989, acoperită cu tablă, compusă din două încăperi
A1.4	51952-C4	Loc. Pâtâligeni, Str I.P.F. Patriarh Nicodim, Jud. Neamt	Nr. niveluri:1; S. construita la sol:39 mp; Grajd, construit din bolțari în anul 1989, acoperit cu tablă, compus din două încăperi

**B. Partea II. Proprietari și acte**

Inscrieri privitoare la dreptul de proprietate și alte drepturi reale		Referințe
<b>23467 / 15/07/2015</b>		
Act Notarial nr. 1159 - contract de vanzare, din 14/07/2015 emis de NP Andronache Laura;		
B1	Intabulare, drept de PROPRIETATE, dobandit prin Conventie, cota actuala 1/1, cota initiala 1/1 1) GRAMADĂ DANIEL - IONUȚ, - necasatorit	A1, A1.1, A1.2, A1.3, A1.4

**C. Partea III. SARCINI**

Inscrieri privind dezmembramintele dreptului de proprietate, drepturi reale de garanție și sarcini		Referințe
<b>23467 / 15/07/2015</b>		
Act Notarial nr. 1159 - contract de vanzare, din 14/07/2015 emis de NP Andronache Laura;		
C1	Intabulare, drept de UZUFRACT VIAGER, cota actuala 1/1, cota initiala 1/1 1) GRĂMADĂ MARIA 2) GRAMADĂ ION, - soti	A1, A1.1, A1.2, A1.3, A1.4

## Anexa Nr. 1 La Partea I

## Teren

Nr cadastral	Suprafața (mp)*	Observații / Referințe
51952	2.206	

\* Suprafața este determinată în planul de proiecție Stereo 70.



## Date referitoare la teren

Crt	Categorie folosință	Intravilan	Suprafața (mp)	Tarla	Parcelă	Nr. topo	Observații / Referințe
1	curți constructii	DA	1.331	-	-	-	
2	faneata	DA	874	-	-	-	

## Date referitoare la construcții

Crt	Număr	Destinație construcție	Supraf. (mp)	Situație juridică	Observații / Referințe
A1.1	51952-C1	construcții de locuințe	Din acte: 158 Masurata: 216	Cu acte	Nr. niveluri:2; S. construita la sol:216 mp; construcție extinsă
A1.2	51952-C2	construcții anexa	Din acte: 28 Masurata: 27	Cu acte	Nr. niveluri:1; S. construita la sol:27 mp; Construcție anexă din lemn, construită în anul 1989, acoperită cu tablă, compusă dintr-o încăpere
A1.3	51952-C3	construcții anexa	Din acte: 71 Masurata: 85	Cu acte	Nr. niveluri:1; S. construita la sol:85 mp; Construcție anexă din bolțari, construită în anul 1989, acoperită cu tablă, compusă din două încăperi
A1.4	51952-C4	construcții anexa	Din acte: 37 Masurata: 39	Cu acte	Nr. niveluri:1; S. construita la sol:39 mp; Grajd, construit din bolțari în anul 1989, acoperit cu tablă, compus din două încăperi

## Lungime Segmente

1) Valorile lungimilor segmentelor sunt obținute din proiecție în plan.

Punct început	X / Y	Punct sfârșit	X / Y	Lungime segment (** (m)
1	583.347,061 637.230,068	2	583.347,088 637.229,758	0.311
3	583.347,098 637.228,442	4	583.357,2 637.227,273	10.169
5	583.361,646 637.226,683	6	583.365,608 637.226,165	3.996
7	583.369,356 637.225,735	8	583.370,671 637.232,208	6.605
9	583.372,554 637.241,814	10	583.373,169 637.245,974	4.205
11	583.373,421 637.247,486	12	583.373,525 637.248,112	0.635
13	583.373,514 637.249,637	14	583.373,135 637.252,579	2.966
15	583.373,27 637.257,318	16	583.372,345 637.259,695	2.551
17	583.369,789 637.267,922	18	583.367,895 637.271,394	3.955
19	583.364,218 637.280,344	20	583.360,81 637.288,979	9.283
21	583.357,38 637.297,763	22	583.353,548 637.306,918	9.925
23	583.349,165 637.317,672	24	583.345,037 637.316,948	4.191
25	583.337,229 637.315,646	26	583.333,017 637.315,001	4.261
27	583.332,928 637.314,339	28	583.334,086 637.307,092	7.339
29	583.336,373 637.294,507	30	583.338,945 637.279,761	14.969
31	583.341,256 637.268,552	32	583.345,124 637.248,32	20.598
33	583.345,464 637.247,627	34	583.346,064 637.247,5	0.613
35	583.346,312 637.247,285	36	583.346,32 637.247,009	0.276
37	583.346,079 637.247,002	38	583.346,154 637.244,547	2.456
39	583.345,766 637.244,535	1	583.347,061 637.230,068	14.525

Punct început	X / Y	Punct sfârșit	X / Y	Lungime segment (** (m)
2	583.347,088 637.229,758	3	583.347,098 637.228,442	1.316
4	583.357,2 637.227,273	5	583.361,646 637.226,683	4.485
6	583.365,608 637.226,165	7	583.369,356 637.225,735	3.773
8	583.370,671 637.232,208	9	583.372,554 637.241,814	9.789
10	583.373,169 637.245,974	11	583.373,421 637.247,486	1.533
12	583.373,525 637.248,112	13	583.373,514 637.249,637	1.525
14	583.373,135 637.252,579	15	583.373,27 637.257,318	4.741
16	583.372,345 637.259,695	17	583.369,789 637.267,922	8.615
18	583.367,895 637.271,394	19	583.364,218 637.280,344	9.676
20	583.360,81 637.288,979	21	583.357,38 637.297,763	9.43
22	583.353,548 637.306,918	23	583.349,165 637.317,672	11.613
24	583.345,037 637.316,948	25	583.337,229 637.315,646	7.916
26	583.333,017 637.315,001	27	583.332,928 637.314,339	0.668
28	583.334,086 637.307,092	29	583.336,373 637.294,507	12.791
30	583.338,945 637.279,761	31	583.341,256 637.268,552	11.445
32	583.345,124 637.248,32	33	583.345,464 637.247,627	0.772
34	583.346,064 637.247,5	35	583.346,312 637.247,285	0.328
36	583.346,32 637.247,009	37	583.346,079 637.247,002	0.241
38	583.346,154 637.244,547	39	583.345,766 637.244,535	0.388

\*\* Lungimile segmentelor sunt determinate în planul de proiecție Stereo 70 și sunt rotunjite la 1 milimetru.

\*\*\* Distanța dintre puncte este formată din segmente cumulate ce sunt mai mici decât valoarea 1 milimetru.



**DATE DESPRE IMOBILUL NR. 1783**

Oficiul de Cadastru și Publicitate Imobiliară NEAMT  
Biroul de Cadastru și Publicitate Imobiliară Targu-Neamt

**A. Partea I. Descrierea imobilului**

TEREN Intravilan

Adresa: Loc. Pâtâligeni, Str I.P.F. Patriarh Nicodim, Jud. Neamt

Nr. Crt	Nr cadastral Nr. topografic	Suprafața* (mp)	Observații / Referințe
A1		1.298	Sector cadastral:112 Teren imprejmuit;

**Construcții**

Crt	Nr cadastral Nr. topografic	Adresa	Observații / Referințe
A1.1		Loc. Pâtâligeni, Str I.P.F. Patriarh Nicodim, Jud. Neamt	Nr. niveluri:1; S. construita la sol:37 mp;

**B. Partea II. Proprietari și acte**

Inscrieri privitoare la dreptul de proprietate și alte drepturi reale		Referințe
/		
Act Administrativ nr. 4745, din 14/03/2023 emis de PRIMARIA COMUNEI PIPIRIG;		
B1	Inscrierea posesiei, drept de PROPRIETATE, dobandit prin Lege, cota actuala 1/1, cota initiala 1/1 1) LUPU VIRGINIA	A1
Act Administrativ nr. 7709, din 27/04/2023 emis de PRIMARIA COMUNEI PIPIRIG;		
B2	Intabulare, drept de PROPRIETATE, dobandit prin Lege, cota actuala 1/1, cota initiala 1/1 1) LUPU VIRGINIA	A1.1

**C. Partea III. SARCINI .**

Inscrieri privind dezmembramintele dreptului de proprietate, drepturi reale de garanție și sarcini	Referințe
NU SUNT	

## Anexa Nr. 1 La Partea I

## Teren

Nr cadastral	Suprafața (mp)*	Observații / Referințe
	1.298	

\* Suprafața este determinată în planul de proiecție Stereo 70.



## Date referitoare la teren

Crt	Categorie folosință	Intravilan	Suprafața (mp)	Tarla	Parcelă	Nr. topo	Observații / Referințe
1	curți constructii	DA	455	-	-	-	
2	faneata	DA	844	-	-	-	

## Date referitoare la construcții

Crt	Număr	Destinație construcție	Supraf. (mp)	Situație juridică	Observații / Referințe
A1.1		construcții de locuințe	37	Cu acte	Nr. niveluri:1; S. construita la sol:37 mp;

## Lungime Segmente

1) Valorile lungimilor segmentelor sunt obținute din proiecție în plan.

Punct început	X / Y	Punct sfârșit	X / Y	Lungime segment (** (m)
1	583.347,061 637.230,068	2	583.345,766 637.244,535	14.525
3	583.346,154 637.244,547	4	583.346,079 637.247,002	2.456
5	583.346,32 637.247,009	6	583.346,312 637.247,285	0.276

Punct început	X / Y	Punct sfârșit	X / Y	Lungime segment (** (m)
2	583.345,766 637.244,535	3	583.346,154 637.244,547	0.388
4	583.346,079 637.247,002	5	583.346,32 637.247,009	0.241
6	583.346,312 637.247,285	7	583.346,064 637.247,5	0.328

Punct început	X / Y	Punct sfârșit	X / Y	Lungime segment (** (m)
7	583.346,064 637.247,5	8	583.345,464 637.247,627	0.613
9	583.345,124 637.248,32	10	583.341,256 637.268,552	20.598
11	583.338,945 637.279,761	12	583.336,373 637.294,507	14.969
13	583.334,086 637.307,092	14	583.332,928 637.314,339	7.339
15	583.327,886 637.314,28	16	583.317,723 637.313,602	10.186
17	583.320,0 637.301,328	18	583.323,776 637.281,161	20.517
19	583.326,634 637.263,265	20	583.328,224 637.248,105	15.243
21	583.329,486 637.241,939	22	583.329,999 637.239,447	2.544
23	583.331,361 637.231,641	24	583.338,209 637.231,152	6.865

Punct început	X / Y	Punct sfârșit	X / Y	Lungime segment (** (m)
8	583.345,464 637.247,627	9	583.345,124 637.248,32	0.772
10	583.341,256 637.268,552	11	583.338,945 637.279,761	11.445
12	583.336,373 637.294,507	13	583.334,086 637.307,092	12.791
14	583.332,928 637.314,339	15	583.327,886 637.314,28	5.042
16	583.317,723 637.313,602	17	583.320,0 637.301,328	12.483
18	583.323,776 637.281,161	19	583.326,634 637.263,265	18.123
20	583.328,224 637.248,105	21	583.329,486 637.241,939	6.294
22	583.329,999 637.239,447	23	583.331,361 637.231,641	7.924
24	583.338,209 637.231,152	1	583.347,061 637.230,068	8.918

\*\* Lungimile segmentelor sunt determinate în planul de proiecție Stereo 70 și sunt rotunjite la 1 milimetru.

\*\*\* Distanța dintre puncte este formată din segmente cumulate ce sunt mai mici decât valoarea 1 milimetru.





**DATE DESPRE IMOBILUL NR. 1784**

Oficiul de Cadastru și Publicitate Imobiliară NEAMT  
Biroul de Cadastru și Publicitate Imobiliară Targu-Neamt

**A. Partea I. Descrierea imobilului**

TEREN Intravilan

Adresa: Loc. Pâtâligeni, Str I.P.F. Patriarh Nicodim, Jud. Neamt

Nr. Crt	Nr cadastral Nr. topografic	Suprafața* (mp)	Observații / Referințe
A1		995	Sector cadastral:112 Teren imprejmuit;

**Construcții**

Crt	Nr cadastral Nr. topografic	Adresa	Observații / Referințe
A1.1		Loc. Pâtâligeni, Str I.P.F. Patriarh Nicodim, Jud. Neamt	Nr. niveluri:2; S. construita la sol:122 mp;
A1.2		Loc. Pâtâligeni, Str I.P.F. Patriarh Nicodim, Jud. Neamt	Nr. niveluri:1; S. construita la sol:25 mp;

**B. Partea II. Proprietari și acte**

Inscrieri privitoare la dreptul de proprietate și alte drepturi reale		Referințe
/		
Act Administrativ nr. 16470, din 09/12/2022 emis de PRIMĂRIA COMUNEI PIPIRIG;		
B1	Inscrierea posesiei, drept de PROPRIETATE, dobandit prin Lege, cota actuala 1/1, cota initiala 1/1 1) POPA NECULAI	A1
Act Administrativ nr. 7709, din 27/04/2023 emis de PRIMĂRIA COMUNEI PIPIRIG;		
B2	Intabulare, drept de PROPRIETATE, dobandit prin Lege, cota actuala 1/1, cota initiala 1/1 1) POPA NECULAI	A1.1, A1.2

**C. Partea III. SARCINI .**

Inscrieri privind dezmembramintele dreptului de proprietate, drepturi reale de garanție și sarcini	Referințe
NU SUNT	

## Anexa Nr. 1 La Partea I

## Teren

Nr cadastral	Suprafața (mp)*	Observații / Referințe
	995	

\* Suprafața este determinată în planul de proiecție Stereo 70.



## Date referitoare la teren

Crt	Categorie folosință	Intravilan	Suprafața (mp)	Tarla	Parcelă	Nr. topo	Observații / Referințe
1	curți constructii	DA	511	-	-	-	
2	faneata	DA	483	-	-	-	

## Date referitoare la construcții

Crt	Număr	Destinație construcție	Supraf. (mp)	Situație juridică	Observații / Referințe
A1.1		construcții de locuințe	122	Cu acte	Nr. niveluri:2; S. construita la sol:122 mp;
A1.2		construcții anexa	25	Cu acte	Nr. niveluri:1; S. construita la sol:25 mp;

## Lungime Segmente

1) Valorile lungimilor segmentelor sunt obținute din proiecție în plan.

Punct început	X / Y	Punct sfârșit	X / Y	Lungime segment (** (m)
1	583.325,452 637.232,503	2	583.331,361 637.231,641	5.972
3	583.329,999 637.239,447	4	583.329,486 637.241,939	2.544

Punct început	X / Y	Punct sfârșit	X / Y	Lungime segment (** (m)
2	583.331,361 637.231,641	3	583.329,999 637.239,447	7.924
4	583.329,486 637.241,939	5	583.328,224 637.248,105	6.294

Punct început	X / Y	Punct sfârșit	X / Y	Lungime segment (** (m)
5	583.328,224 637.248,105	6	583.326,634 637.263,265	15.243
7	583.323,776 637.281,161	8	583.320,0 637.301,328	20.517
9	583.317,723 637.313,602	10	583.314,775 637.313,118	2.987
11	583.312,983 637.313,038	12	583.310,499 637.313,134	2.486
13	583.311,201 637.306,625	14	583.311,57 637.299,329	7.305
15	583.312,155 637.287,469	16	583.312,842 637.276,098	11.392
17	583.312,561 637.268,131	18	583.312,449 637.265,376	2.757
19	583.312,603 637.262,044	20	583.312,517 637.257,93	4.115
21	583.312,752 637.250,586	22	583.312,977 637.241,889	8.7
23	583.311,742 637.235,394	24	583.319,223 637.233,82	7.645

Punct început	X / Y	Punct sfârșit	X / Y	Lungime segment (** (m)
6	583.326,634 637.263,265	7	583.323,776 637.281,161	18.123
8	583.320,0 637.301,328	9	583.317,723 637.313,602	12.483
10	583.314,775 637.313,118	11	583.312,983 637.313,038	1.794
12	583.310,499 637.313,134	13	583.311,201 637.306,625	6.547
14	583.311,57 637.299,329	15	583.312,155 637.287,469	11.874
16	583.312,842 637.276,098	17	583.312,561 637.268,131	7.972
18	583.312,449 637.265,376	19	583.312,603 637.262,044	3.336
20	583.312,517 637.257,93	21	583.312,752 637.250,586	7.348
22	583.312,977 637.241,889	23	583.311,742 637.235,394	6.611
24	583.319,223 637.233,82	1	583.325,452 637.232,503	6.367

\*\* Lungimile segmentelor sunt determinate în planul de proiecție Stereo 70 și sunt rotunjite la 1 milimetru.

\*\*\* Distanța dintre puncte este formată din segmente cumulate ce sunt mai mici decât valoarea 1 milimetru.



**DATE DESPRE IMOBILUL NR. 1785**

Oficiul de Cadastru și Publicitate Imobiliară NEAMT  
Biroul de Cadastru și Publicitate Imobiliară Targu-Neamt

**A. Partea I. Descrierea imobilului**

TEREN Intravilan

Adresa: Loc. Pâtâligeni, Str I.P.F. Patriarh Nicodim, Jud. Neamt

Nr. Crt	Nr cadastral Nr. topografic	Suprafața* (mp)	Observații / Referințe
A1	51950	Din acte: 1.172 Masurata: 1.209	Sector cadastral:112 Teren imprejmuit;

**B. Partea II. Proprietari și acte**

Inscrieri privitoare la dreptul de proprietate și alte drepturi reale		Referințe
<b>23468 / 15/07/2015</b>		
Act Notarial nr. 1158 - contract de vanzare, din 14/07/2015 emis de NP Andronache Laura;		
B1	Intabulare, drept de PROPRIETATE, dobandit prin Conventie, cota actuala 1/1, cota initiala 1/1 1) GRAMADĂ DANIEL - IONUȚ, - necesatorit	A1

**C. Partea III. SARCINI .**

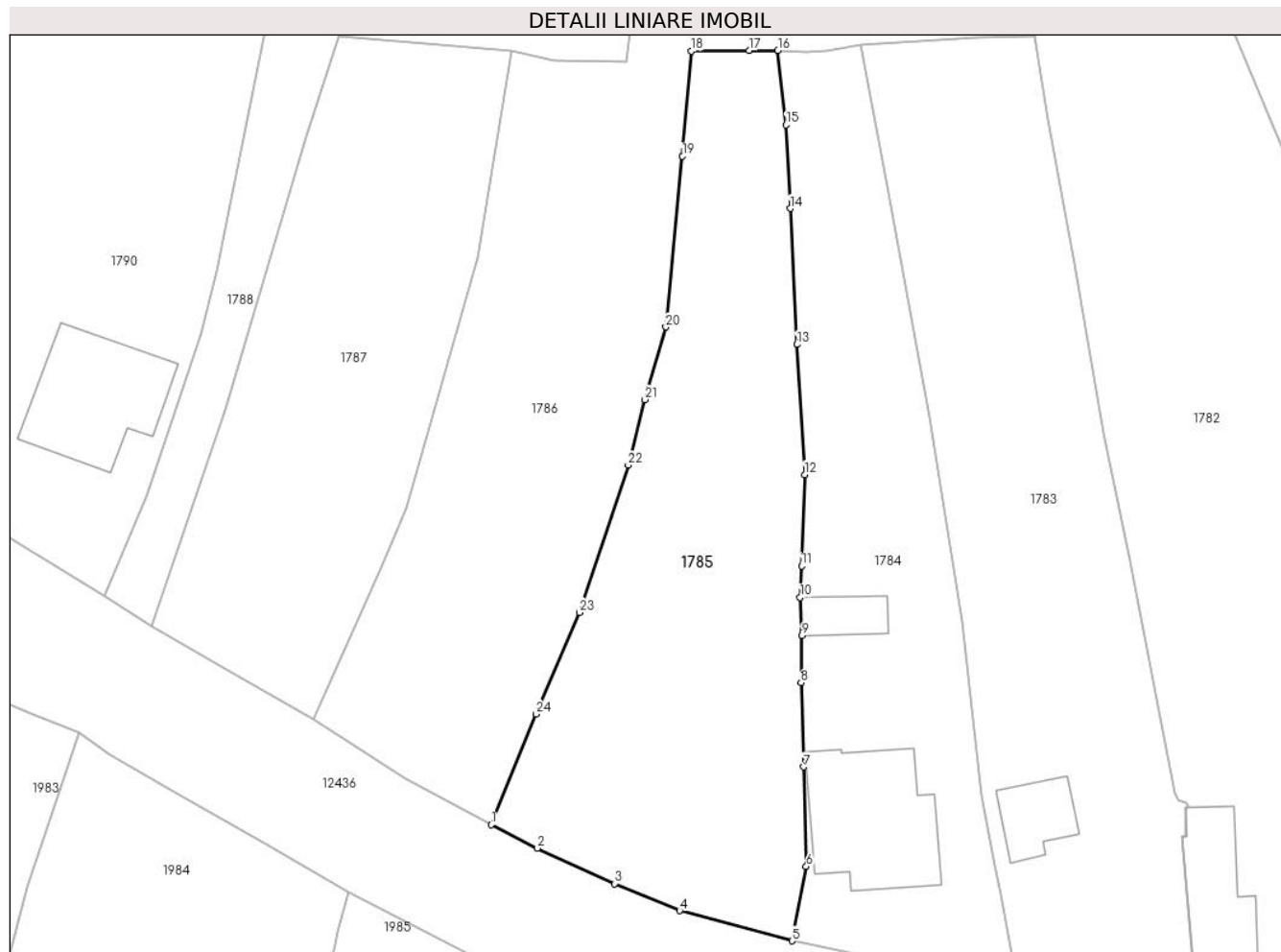
Inscrieri privind dezmembramintele dreptului de proprietate, drepturi reale de garanție și sarcini	Referințe
NU SUNT	

## Anexa Nr. 1 La Partea I

## Teren

Nr cadastral	Suprafața (mp)*	Observații / Referințe
51950	Din acte: 1.172 Masurata: 1.209	

\* Suprafața este determinată în planul de proiecție Stereo 70.



## Date referitoare la teren

Crt	Categorie folosință	Intra vilan	Suprafața (mp)	Tarla	Parcelă	Nr. topo	Observații / Referințe
1	faneata	DA	1.209	-	-	-	

## Lungime Segmente

1) Valorile lungimilor segmentelor sunt obținute din proiecție în plan.

Punct început	X / Y	Punct sfârșit	X / Y	Lungime segment (** (m)
1	583.285,447 637.245,536	2	583.289,504 637.243,485	4.546
3	583.296,244 637.240,387	4	583.301,907 637.238,025	6.136
5	583.311,742 637.235,394	6	583.312,977 637.241,889	6.611
7	583.312,752 637.250,586	8	583.312,517 637.257,93	7.348
9	583.312,603 637.262,044	10	583.312,449 637.265,376	3.336

Punct început	X / Y	Punct sfârșit	X / Y	Lungime segment (** (m)
2	583.289,504 637.243,485	3	583.296,244 637.240,387	7.418
4	583.301,907 637.238,025	5	583.311,742 637.235,394	10.181
6	583.312,977 637.241,889	7	583.312,752 637.250,586	8.7
8	583.312,517 637.257,93	9	583.312,603 637.262,044	4.115
10	583.312,449 637.265,376	11	583.312,561 637.268,131	2.757

Punct început	X / Y	Punct sfârșit	X / Y	Lungime segment (** (m)
11	583.312,561 637.268,131	12	583.312,842 637.276,098	7.972
13	583.312,155 637.287,469	14	583.311,57 637.299,329	11.874
15	583.311,201 637.306,625	16	583.310,499 637.313,134	6.547
17	583.307,985 637.313,129	18	583.302,95 637.313,089	5.035
19	583.302,161 637.303,902	20	583.300,718 637.288,99	14.982
21	583.298,888 637.282,649	22	583.297,434 637.276,932	5.899
23	583.293,152 637.264,065	24	583.289,371 637.255,203	9.635

Punct început	X / Y	Punct sfârșit	X / Y	Lungime segment (** (m)
12	583.312,842 637.276,098	13	583.312,155 637.287,469	11.392
14	583.311,57 637.299,329	15	583.311,201 637.306,625	7.305
16	583.310,499 637.313,134	17	583.307,985 637.313,129	2.514
18	583.302,95 637.313,089	19	583.302,161 637.303,902	9.221
20	583.300,718 637.288,99	21	583.298,888 637.282,649	6.6
22	583.297,434 637.276,932	23	583.293,152 637.264,065	13.561
24	583.289,371 637.255,203	1	583.285,447 637.245,536	10.433

\*\* Lungimile segmentelor sunt determinate în planul de proiecție Stereo 70 și sunt rotunjite la 1 milimetru.

\*\*\* Distanța dintre puncte este formată din segmente cumulate ce sunt mai mici decât valoarea 1 milimetru.





**DATE DESPRE IMOBILUL NR. 1786**

Oficiul de Cadastru și Publicitate Imobiliară NEAMT  
Biroul de Cadastru și Publicitate Imobiliară Targu-Neamt

**A. Partea I. Descrierea imobilului**

TEREN Intravilan

Adresa: Loc. Pâtâligeni, Str I.P.F. Patriarh Nicodim, Jud. Neamt

Nr. Crt	Nr cadastral Nr. topografic	Suprafața* (mp)	Observații / Referințe
A1		1.574	Sector cadastral:112 Teren imprejmuit;

**B. Partea II. Proprietari și acte**

Inscrieri privitoare la dreptul de proprietate și alte drepturi reale		Referințe
/		
Act Administrativ nr. 5842, din 28/03/2023 emis de PRIMĂRIA COMUNEI PIPIRIG;		
B1	Inscrierea posesiei, drept de PROPRIETATE, dobandit prin Lege, cota actuala 1/1, cota initiala 1/1 1) CORDUNEANU GHEORGHE 2) CORDUNEANU EVA, - soti -	A1

**C. Partea III. SARCINI .**

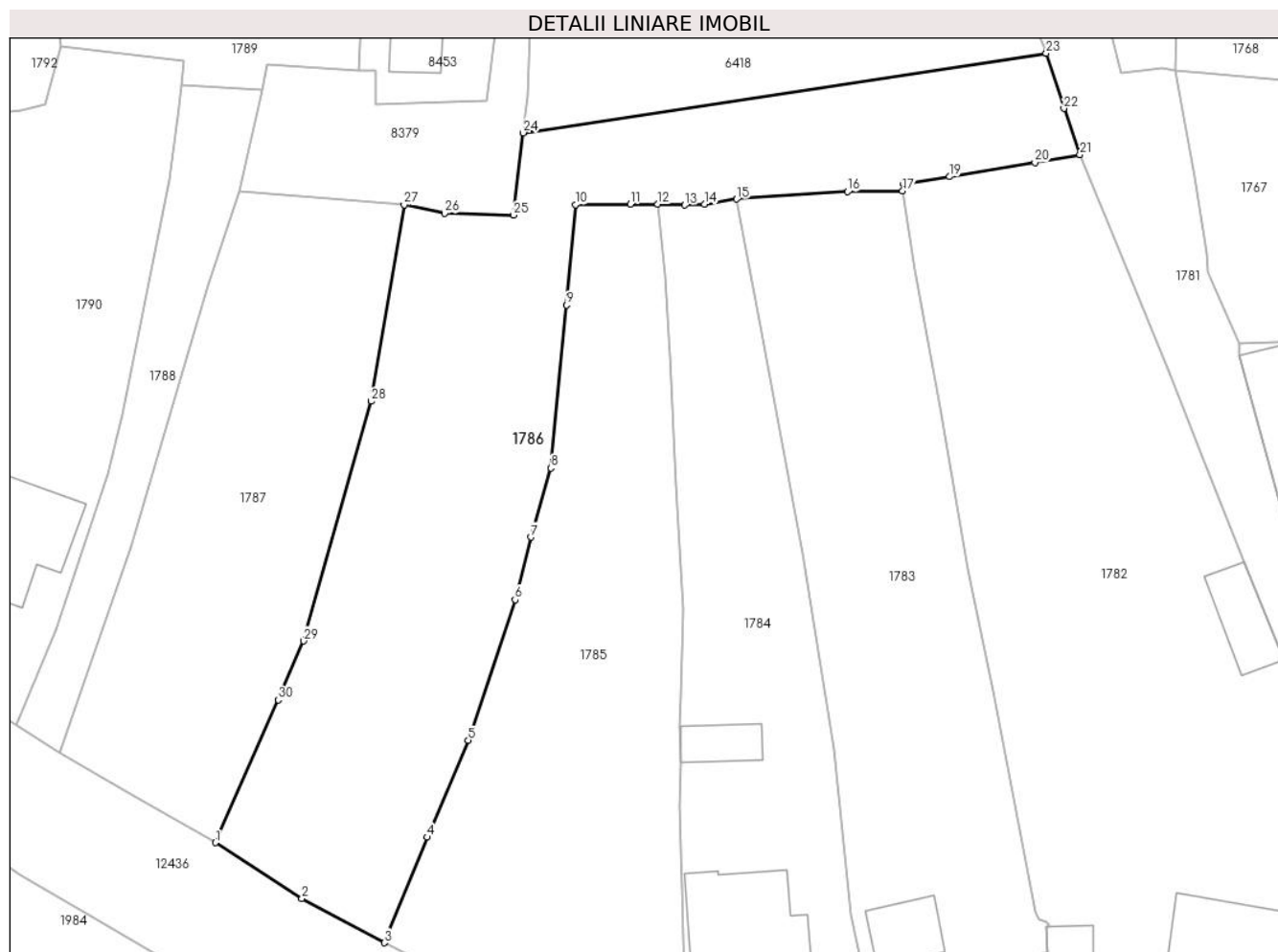
Inscrieri privind dezmembramintele dreptului de proprietate, drepturi reale de garanție și sarcini	Referințe
NU SUNT	

## Anexa Nr. 1 La Partea I

## Teren

Nr cadastral	Suprafața (mp)*	Observații / Referințe
	1.574	

\* Suprafața este determinată în planul de proiecție Stereo 70.



## Date referitoare la teren

Crt	Categorie folosință	Intra vilan	Suprafața (mp)	Tarla	Parcelă	Nr. topo	Observații / Referințe
1	faneata	DA	1.574	-	-	-	

## Lungime Segmente

1) Valorile lungimilor segmentelor sunt obținute din proiecție în plan.

Punct început	X / Y	Punct sfârșit	X / Y	Lungime segment (** (m)
1	583.269,984 637.254,7	2	583.277,905 637.249,591	9.426
3	583.285,447 637.245,536	4	583.289,371 637.255,203	10.433
5	583.293,152 637.264,065	6	583.297,434 637.276,932	13.561
7	583.298,888 637.282,649	8	583.300,718 637.288,99	6.6
9	583.302,161 637.303,902	10	583.302,95 637.313,089	9.221

Punct început	X / Y	Punct sfârșit	X / Y	Lungime segment (** (m)
2	583.277,905 637.249,591	3	583.285,447 637.245,536	8.563
4	583.289,371 637.255,203	5	583.293,152 637.264,065	9.635
6	583.297,434 637.276,932	7	583.298,888 637.282,649	5.899
8	583.300,718 637.288,99	9	583.302,161 637.303,902	14.982
10	583.302,95 637.313,089	11	583.307,985 637.313,129	5.035

Punct început	X / Y	Punct sfârșit	X / Y	Lungime segment (** (m)
11	583.307,985 637.313,129	12	583.310,499 637.313,134	2.514
13	583.312,983 637.313,038	14	583.314,775 637.313,118	1.794
15	583.317,723 637.313,602	16	583.327,886 637.314,28	10.186
17	583.332,928 637.314,339	18	583.333,017 637.315,001	0.668
19	583.337,229 637.315,646	20	583.345,037 637.316,948	7.916
21	583.349,165 637.317,672	22	583.347,694 637.321,882	4.46
23	583.346,073 637.326,944	24	583.298,178 637.319,664	48.445
25	583.297,279 637.312,126	26	583.290,963 637.312,288	6.318
27	583.287,268 637.313,067	28	583.284,263 637.295,087	18.229
29	583.278,052 637.273,156	30	583.275,746 637.267,767	5.862

Punct început	X / Y	Punct sfârșit	X / Y	Lungime segment (** (m)
12	583.310,499 637.313,134	13	583.312,983 637.313,038	2.486
14	583.314,775 637.313,118	15	583.317,723 637.313,602	2.987
16	583.327,886 637.314,28	17	583.332,928 637.314,339	5.042
18	583.333,017 637.315,001	19	583.337,229 637.315,646	4.261
20	583.345,037 637.316,948	21	583.349,165 637.317,672	4.191
22	583.347,694 637.321,882	23	583.346,073 637.326,944	5.315
24	583.298,178 637.319,664	25	583.297,279 637.312,126	7.591
26	583.290,963 637.312,288	27	583.287,268 637.313,067	3.776
28	583.284,263 637.295,087	29	583.278,052 637.273,156	22.794
30	583.275,746 637.267,767	1	583.269,984 637.254,7	14.281

\*\* Lungimile segmentelor sunt determinate în planul de proiecție Stereo 70 și sunt rotunjite la 1 milimetru.

\*\*\* Distanța dintre puncte este formată din segmente cumulate ce sunt mai mici decât valoarea 1 milimetru.



**DATE DESPRE IMOBILUL NR. 1787**

Oficiul de Cadastru și Publicitate Imobiliară NEAMT  
Biroul de Cadastru și Publicitate Imobiliară Targu-Neamt

**A. Partea I. Descrierea imobilului**

TEREN Intravilan

Nr. CF vechi:61  
Nr. cadastral vechi:72

Adresa: Loc. Pâtâligeni, Str I.P.F. Patriarh Nicodim, Jud. Neamt

Nr. Crt	Nr cadastral Nr. topografic	Suprafața* (mp)	Observații / Referințe
A1	50596	Din acte: 1.024 Masurata: 974	Sector cadastral:112 Teren imprejmuit;

**B. Partea II. Proprietari și acte**

Inscrieri privitoare la dreptul de proprietate și alte drepturi reale	Referințe
<b>965 / 07/06/2002</b>	
Contract De Vanzare-Cumparare nr. 1239, din 06/06/2002 emis de BNP David Daniela;	
B1	A1
Intabulare, drept de PROPRIETATE, dobandit prin Conventie, cota actuala 1/1, cota initiala 1/1	
1) <b>NEGRU MARIA</b>	
2) <b>NEGRU NECULAI</b> , - soti	
<i>OBSERVATII: (provenita din conversia CF 61)</i>	
<b>20559 / 23/06/2015</b>	
Act Administrativ nr. documentație cadastrală, din 25/06/2015;	
B2	A1
Se actualizează înscrierea în cartea funciară conform documentației cadastrale, în sensul re poziționării imobilului, deoarece s-a constatat o neconcordanță virtuală cu privire la datele referitoare la amplasamentul imobilului, care sunt eronate, coordonatele corecte fiind prezentate în dosarul de re poziționare întocmit de PFA Dinu Pralea	

**C. Partea III. SARCINI .**

Inscrieri privind dezmembramintele dreptului de proprietate, drepturi reale de garanție și sarcini	Referințe
NU SUNT	

## Anexa Nr. 1 La Partea I

## Teren

Nr cadastral	Suprafața (mp)*	Observații / Referințe
50596	Din acte: 1.024 Masurata: 974	

\* Suprafața este determinată în planul de proiecție Stereo 70.



## Date referitoare la teren

Crt	Categorie folosință	Intra vilan	Suprafața (mp)	Tarla	Parcelă	Nr. topo	Observații / Referințe
1	curți constructii	DA	380	-	-	-	
2	faneata	DA	594	-	-	-	

## Lungime Segmente

1) Valorile lungimilor segmentelor sunt obținute din proiecție în plan.

Punct început	X / Y	Punct sfârșit	X / Y	Lungime segment (** (m)
1	583.255,773 637.262,919	2	583.262,578 637.258,971	7.867
2	583.262,578 637.258,971	3	583.269,984 637.254,7	8.549
3	583.269,984 637.254,7	4	583.275,746 637.267,767	14.281
4	583.275,746 637.267,767	5	583.278,052 637.273,156	5.862

Punct început	X / Y	Punct sfârşit	X / Y	Lungime segment (** (m)
5	583.278,052 637.273,156	6	583.284,263 637.295,087	22.794
6	583.284,263 637.295,087	7	583.287,268 637.313,067	18.229
7	583.287,268 637.313,067	8	583.272,165 637.314,357	15.158
8	583.272,165 637.314,357	9	583.269,35 637.305,636	9.164
9	583.269,35 637.305,636	10	583.262,255 637.281,713	24.953
10	583.262,255 637.281,713	1	583.255,773 637.262,919	19.88

\*\* Lungimile segmentelor sunt determinate în planul de proiecție Stereo 70 și sunt rotunjite la 1 milimetru.

\*\*\* Distanța dintre puncte este formată din segmente cumulate ce sunt mai mici decât valoarea 1 milimetru.





**DATE DESPRE IMOBILUL NR. 1788**

Oficiul de Cadastru și Publicitate Imobiliară NEAMT  
Biroul de Cadastru și Publicitate Imobiliară Targu-Neamt

**A. Partea I. Descrierea imobilului**

TEREN Intravilan

Adresa: Loc. Pâtâligeni, Str I.P.F. Patriarh Nicodim, Jud. Neamt

Nr. Crt	Nr cadastral Nr. topografic	Suprafața* (mp)	Observații / Referințe
A1	54211	Din acte: 303 Masurata: 307	Sector cadastral:112 Teren imprejmuit;

**B. Partea II. Proprietari și acte**

Inscrieri privitoare la dreptul de proprietate și alte drepturi reale		Referințe
<b>10566 / 19/04/2022</b>		
Act Notarial nr. CONTRACT DE VÂNZARE aut. nr. 1676, din 18/04/2022 emis de BIN Teodorescu Mihaela (act administrativ nr PROCES VERBAL DE IDENTIFICARE A IMOBILULUI nr. 11653 din 24.09.2021, emis de COMUNA PIPIRIG;act administrativ nr CERTIFICAT FISCAL nr. 6076 din 18.04.2022, emis de COMUNA PIPIRIG;act administrativ nr CERTIFICAT DE SARCINI nr. 3023 din 10.02.2022, emis de BCPI;act administrativ nr CERTIFICAT DE ATESTARE CA PETENTUL ESTE CUNOSCUT CA PROPRIETAR nr 11652 din 24.09.2021, emis de COMUNA PIPIRIG);		
B1	Intabulare, drept de PROPRIETATE, cu titlu de drept de CUMPĂRARE, dobandit prin Conventie, cota actuala 1/2, cota initiala 1/2 1) FURTUNĂ TOADER 2) FURTUNĂ MIHAELA, bun comun	A1
B2	Intabulare, drept de PROPRIETATE, cu titlu de drept de CUMPĂRARE, dobandit prin Conventie, cota actuala 1/2, cota initiala 1/2 1) FURTUNĂ TUDORIȚA-GETA, bun propriu	A1

**C. Partea III. SARCINI .**

Inscrieri privind dezmembramintele dreptului de proprietate, drepturi reale de garanție și sarcini	Referințe
NU SUNT	

## Anexa Nr. 1 La Partea I

## Teren

Nr cadastral	Suprafața (mp)*	Observații / Referințe
54211	Din acte: 303 Masurata: 307	

\* Suprafața este determinată în planul de proiecție Stereo 70.



## Date referitoare la teren

Crt	Categorie folosință	Intra vilan	Suprafața (mp)	Tarla	Parcelă	Nr. topo	Observații / Referințe
1	drum	DA	307	-	-	-	

## Lungime Segmente

1) Valorile lungimilor segmentelor sunt obținute din proiecție în plan.

Punct început	X / Y	Punct sfârșit	X / Y	Lungime segment (** (m)
1	583.255,773 637.262,919	2	583.262,255 637.281,713	19.88
2	583.262,255 637.281,713	3	583.269,35 637.305,636	24.953
3	583.269,35 637.305,636	4	583.272,165 637.314,357	9.164
4	583.272,165 637.314,357	5	583.274,297 637.323,546	9.433
5	583.274,297 637.323,546	6	583.266,83 637.323,98	7.48

Punct început	X / Y	Punct sfârșit	X / Y	Lungime segment (** (m)
6	583.266,83 637.323,98	7	583.266,553 637.321,172	2.822
7	583.266,553 637.321,172	8	583.265,817 637.315,373	5.846
8	583.265,817 637.315,373	9	583.265,811 637.315,323	0.05
9	583.265,811 637.315,323	10	583.261,493 637.293,899	21.855
10	583.261,493 637.293,899	11	583.260,126 637.288,428	5.639
11	583.260,126 637.288,428	12	583.255,405 637.274,219	14.973
12	583.255,405 637.274,219	13	583.251,71 637.265,483	9.485
13	583.251,71 637.265,483	1	583.255,773 637.262,919	4.804

\*\* Lungimile segmentelor sunt determinate în planul de proiecție Stereo 70 și sunt rotunjite la 1 milimetru.

\*\*\* Distanța dintre puncte este formată din segmente cumulate ce sunt mai mici decât valoarea 1 milimetru.



**DATE DESPRE IMOBILUL NR. 1789**

Oficiul de Cadastru și Publicitate Imobiliară NEAMT  
Biroul de Cadastru și Publicitate Imobiliară Targu-Neamt

**A. Partea I. Descrierea imobilului**

TEREN Intravilan

Adresa: Loc. Pâtâligeni, Str Bursuna, Jud. Neamt

Nr. Crt	Nr cadastral Nr. topografic	Suprafața* (mp)	Observații / Referințe
A1	54224	Din acte: 2.246 Masurata: 2.260	Sector cadastral:112 Teren imprejmuit;

**Construcții**

Crt	Nr cadastral Nr. topografic	Adresa	Observații / Referințe
A1.1	54224-C1	Loc. Pâtâligeni, Str Bursuna, Jud. Neamt	Nr. niveluri:1; S. construita la sol:164 mp; S. construita desfasurata:164 mp; Locuinta, parter
A1.2	54224-C2	Loc. Pâtâligeni, Str Bursuna, Jud. Neamt	Nr. niveluri:1; S. construita la sol:38 mp; S. construita desfasurata:38 mp; Grajd, parter

**B. Partea II. Proprietari și acte**

Inscrieri privitoare la dreptul de proprietate și alte drepturi reale		Referințe
<b>10575 / 20/04/2022</b>		
Act Notarial nr. CONTRACT DE VÂNZARE aut. nr. 1678, din 18/04/2022 emis de BIN Teodorescu Mihaela (act administrativ nr CERTIFICAT FISCAL nr. 6076 din 18.04.2022, emis de COMUNA PIPIRIG;act administrativ nr CERTIFICAT PENTRU ATESTARE CA PETENTUL ESTE CUNOSCUT CA PROPRIETAR nr. 11645 din 24.09.2021, emis de COMUNA PIPIRIG;act administrativ nr PROCES VERBAL DE IDENTIFICARE A IMOBILULUI nr. 11646 din 24.09.2021, emis de COMUNA PIPIRIG;act administrativ nr CERTIFICAT DE SARCINI nr. 3023 din 10.02.2022, emis de BCPI);		
B1	Intabulare, drept de PROPRIETATE, cu titlu de drept de CUMPĂRARE, dobandit prin Conventie, cota actuala 1/1, cota initiala 1/1 1) FURTUNĂ TOADER 2) FURTUNĂ MIHAELA, bun comun	A1
B2	Intabulare, drept de PROPRIETATE, cu titlu de drept de CUMPĂRARE, dobandit prin Conventie, cota actuala 1/1, cota initiala 1/1 1) FURTUNĂ TOADER 2) FURTUNĂ MIHAELA, bun comun	A1.1, A1.2

**C. Partea III. SARCINI**

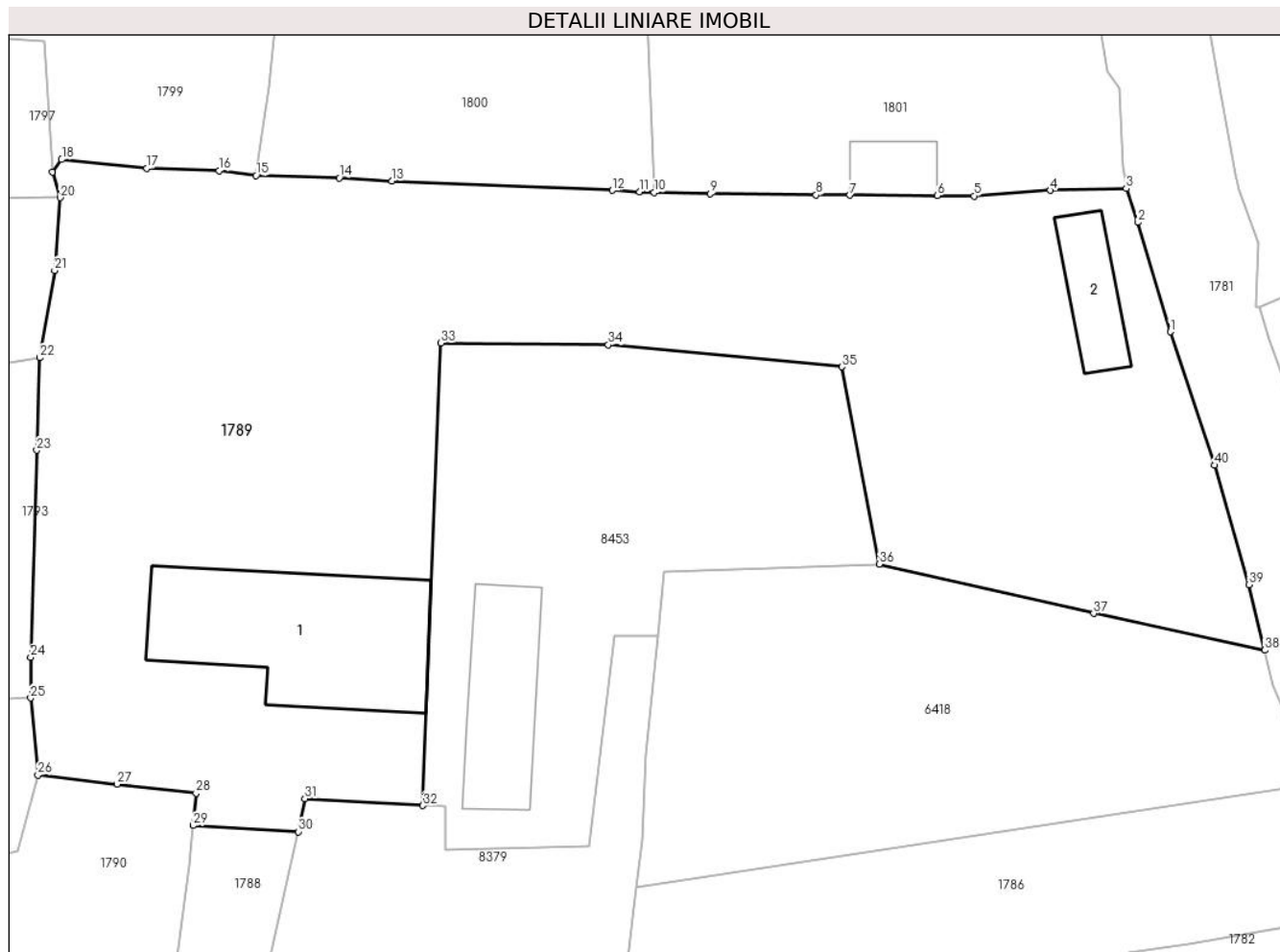
Inscrieri privind dezmembramintele dreptului de proprietate, drepturi reale de garanție și sarcini		Referințe
<b>10575 / 20/04/2022</b>		
Act Notarial nr. CONTRACT DE VÂNZARE aut. nr. 1678, din 18/04/2022 emis de BIN Teodorescu Mihaela (act administrativ nr CERTIFICAT FISCAL nr. 6076 din 18.04.2022, emis de COMUNA PIPIRIG;act administrativ nr CERTIFICAT PENTRU ATESTARE CA PETENTUL ESTE CUNOSCUT CA PROPRIETAR nr. 11645 din 24.09.2021, emis de COMUNA PIPIRIG;act administrativ nr PROCES VERBAL DE IDENTIFICARE A IMOBILULUI nr. 11646 din 24.09.2021, emis de COMUNA PIPIRIG;act administrativ nr CERTIFICAT DE SARCINI nr. 3023 din 10.02.2022, emis de BCPI);		
C1	Intabulare, drept de UZUFRACT VIAGER, cota actuala 1/1, cota initiala 1/1 1) FURTUNĂ TOADER	A1, A1.1, A1.2

## Anexa Nr. 1 La Partea I

## Teren

Nr cadastral	Suprafața (mp)*	Observații / Referințe
54224	Din acte: 2.246 Masurata: 2.260	

\* Suprafața este determinată în planul de proiecție Stereo 70.



## Date referitoare la teren

Crt	Categorie folosință	Intra vilan	Suprafața (mp)	Tarla	Parcelă	Nr. topo	Observații / Referințe
1	curți constructii	DA	495	-	-	-	
2	curți constructii	DA	96	-	-	-	
3	faneata	DA	1.669	-	-	-	

## Date referitoare la construcții

Crt	Număr	Destinație construcție	Supraf. (mp)	Situație juridică	Observații / Referințe
A1.1	54224-C1	construcții de locuințe	164	Cu acte	Nr. niveluri:1; S. construita la sol:164 mp; S. construita desfasurata:164 mp; Locuinta, parter
A1.2	54224-C2	construcții anexa	38	Cu acte	Nr. niveluri:1; S. construita la sol:38 mp; S. construita desfasurata:38 mp; Grajd, parter

## Lungime Segmente

1) Valorile lungimilor segmentelor sunt obținute din proiecție în plan.

Punct început	X / Y	Punct sfârșit	X / Y	Lungime segment (** (m)	Punct început	X / Y	Punct sfârșit	X / Y	Lungime segment (** (m)
---------------	-------	---------------	-------	-------------------------	---------------	-------	---------------	-------	-------------------------

Punct început	X / Y	Punct sfârșit	X / Y	Lungime segment (** (m)
1	583.335,922 637.358,881	2	583.333,621 637.366,612	8.066
3	583.332,81 637.369,01	4	583.327,443 637.368,877	5.369
5	583.322,051 637.368,486	6	583.319,444 637.368,503	2.607
7	583.313,263 637.368,543	8	583.310,885 637.368,558	2.378
9	583.303,395 637.368,637	10	583.299,437 637.368,744	3.959
11	583.298,413 637.368,772	12	583.296,472 637.368,885	1.944
13	583.280,912 637.369,534	14	583.277,171 637.369,758	3.748
15	583.271,294 637.369,925	16	583.268,684 637.370,269	2.633
17	583.263,579 637.370,442	18	583.257,555 637.371,057	6.055
19	583.256,899 637.370,18	20	583.257,438 637.368,374	1.885
21	583.257,061 637.363,221	22	583.255,999 637.357,053	6.259
23	583.255,786 637.350,511	24	583.255,36 637.335,877	14.64
25	583.255,364 637.333,004	26	583.255,875 637.327,56	5.468
27	583.261,457 637.326,903	28	583.267,055 637.326,261	5.635
29	583.266,83 637.323,98	30	583.274,297 637.323,546	7.48
31	583.274,738 637.325,882	32	583.283,089 637.325,396	8.365
33	583.284,361 637.358,089	34	583.296,193 637.357,964	11.833
35	583.312,703 637.356,403	36	583.315,357 637.342,465	14.188
37	583.330,502 637.338,973	38	583.342,6 637.336,376	12.374
39	583.341,472 637.341,008	40	583.339,074 637.349,448	8.774

Punct început	X / Y	Punct sfârșit	X / Y	Lungime segment (** (m)
2	583.333,621 637.366,612	3	583.332,81 637.369,01	2.531
4	583.327,443 637.368,877	5	583.322,051 637.368,486	5.406
6	583.319,444 637.368,503	7	583.313,263 637.368,543	6.181
8	583.310,885 637.368,558	9	583.303,395 637.368,637	7.49
10	583.299,437 637.368,744	11	583.298,413 637.368,772	1.024
12	583.296,472 637.368,885	13	583.280,912 637.369,534	15.574
14	583.277,171 637.369,758	15	583.271,294 637.369,925	5.879
16	583.268,684 637.370,269	17	583.263,579 637.370,442	5.108
18	583.257,555 637.371,057	19	583.256,899 637.370,18	1.095
20	583.257,438 637.368,374	21	583.257,061 637.363,221	5.167
22	583.255,999 637.357,053	23	583.255,786 637.350,511	6.545
24	583.255,36 637.335,877	25	583.255,364 637.333,004	2.873
26	583.255,875 637.327,56	27	583.261,457 637.326,903	5.621
28	583.267,055 637.326,261	29	583.266,83 637.323,98	2.292
30	583.274,297 637.323,546	31	583.274,738 637.325,882	2.377
32	583.283,089 637.325,396	33	583.284,361 637.358,089	32.718
34	583.296,193 637.357,964	35	583.312,703 637.356,403	16.584
36	583.315,357 637.342,465	37	583.330,502 637.338,973	15.542
38	583.342,6 637.336,376	39	583.341,472 637.341,008	4.767
40	583.339,074 637.349,448	1	583.335,922 637.358,881	9.946

\*\* Lungimile segmentelor sunt determinate în planul de proiecție Stereo 70 și sunt rotunjite la 1 milimetru.

\*\*\* Distanța dintre puncte este formată din segmente cumulate ce sunt mai mici decât valoarea 1 milimetru.





**DATE DESPRE IMOBILUL NR. 1790**

Oficiul de Cadastru și Publicitate Imobiliară NEAMT  
Biroul de Cadastru și Publicitate Imobiliară Targu-Neamt

**A. Partea I. Descrierea imobilului**

TEREN Intravilan

Adresa: Loc. Pâtâligeni, Str I.P.F. Patriarh Nicodim, Jud. Neamt

Nr. Crt	Nr cadastral Nr. topografic	Suprafața* (mp)	Observații / Referințe
A1		1.342	Sector cadastral:112 Teren imprejmuit;

**Construcții**

Crt	Nr cadastral Nr. topografic	Adresa	Observații / Referințe
A1.1		Loc. Pâtâligeni, Str I.P.F. Patriarh Nicodim, Jud. Neamt	Nr. niveluri:1; S. construita la sol:109 mp;
A1.2		Loc. Pâtâligeni, Str I.P.F. Patriarh Nicodim, Jud. Neamt	Nr. niveluri:1; S. construita la sol:46 mp;

**B. Partea II. Proprietari și acte**

Inscrieri privitoare la dreptul de proprietate și alte drepturi reale		Referințe
/		
Act Administrativ nr. 696, din 27/01/2023 emis de PRIMĂRIA COMUNEI PIPIRIG;		
B1	Inscrierea posesiei, drept de PROPRIETATE, dobandit prin Lege, cota actuala 1/1, cota initiala 1/1 1) FURTUNĂ VASILE	A1
Act Administrativ nr. 7709, din 27/04/2023 emis de PRIMĂRIA COMUNEI PIPIRIG;		
B2	Intabulare, drept de PROPRIETATE, dobandit prin Lege, cota actuala 1/1, cota initiala 1/1 1) FURTUNĂ VASILE	A1.1, A1.2

**C. Partea III. SARCINI .**

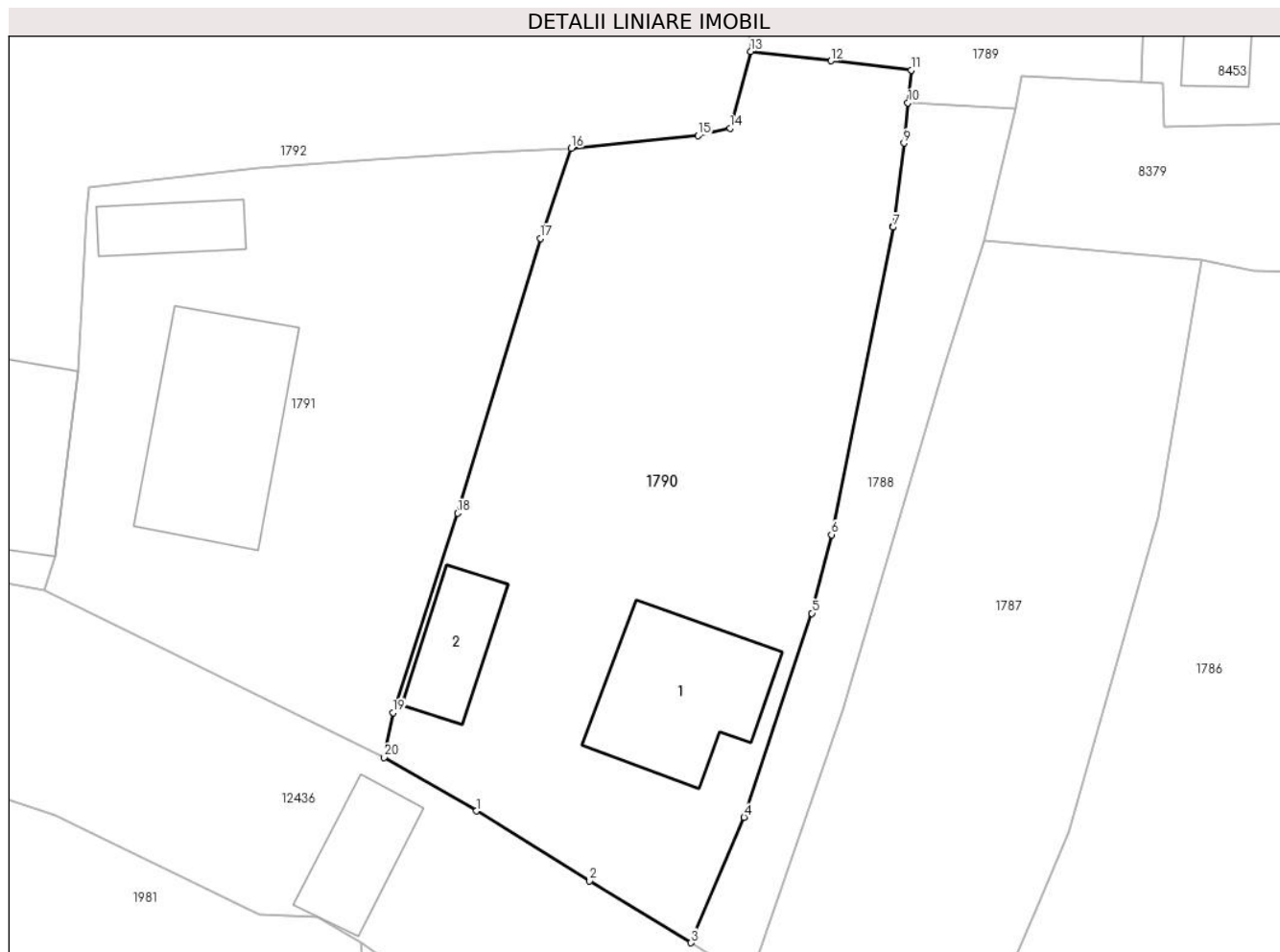
Inscrieri privind dezmembramintele dreptului de proprietate, drepturi reale de garanție și sarcini	Referințe
NU SUNT	

## Anexa Nr. 1 La Partea I

## Teren

Nr cadastral	Suprafața (mp)*	Observații / Referințe
	1.342	

\* Suprafața este determinată în planul de proiecție Stereo 70.



## Date referitoare la teren

Crt	Categorie folosință	Intra vilan	Suprafața (mp)	Tarla	Parcelă	Nr. topo	Observații / Referințe
1	curți constructii	DA	479	-	-	-	
2	arabil	DA	863	-	-	-	

## Date referitoare la construcții

Crt	Număr	Destinație construcție	Supraf. (mp)	Situație juridică	Observații / Referințe
A1.1		construcții de locuinte	109	Cu acte	Nr. niveluri:1; S. construita la sol:109 mp;
A1.2		construcții de locuinte	46	Cu acte	Nr. niveluri:1; S. construita la sol:46 mp;

## Lungime Segmente

1) Valorile lungimilor segmentelor sunt obținute din proiecție în plan.

Punct început	X / Y	Punct sfârșit	X / Y	Lungime segment (** (m)
1	583.236,745 637.274,667	2	583.244,629 637.269,805	9.263
2	583.244,629 637.269,805	3	583.251,71 637.265,483	8.296

Punct început	X / Y	Punct sfârșit	X / Y	Lungime segment (** (m)
3	583.251,71 637.265,483	4	583.255,405 637.274,219	9.485
4	583.255,405 637.274,219	5	583.260,126 637.288,428	14.973
5	583.260,126 637.288,428	6	583.261,493 637.293,899	5.639
6	583.261,493 637.293,899	7	583.265,811 637.315,323	21.855
7	583.265,811 637.315,323	8	583.265,817 637.315,373	0.05
8	583.265,817 637.315,373	9	583.266,553 637.321,172	5.846
9	583.266,553 637.321,172	10	583.266,83 637.323,98	2.822
10	583.266,83 637.323,98	11	583.267,055 637.326,261	2.292
11	583.267,055 637.326,261	12	583.261,457 637.326,903	5.635
12	583.261,457 637.326,903	13	583.255,875 637.327,56	5.621
13	583.255,875 637.327,56	14	583.254,423 637.322,222	5.532
14	583.254,423 637.322,222	15	583.252,199 637.321,692	2.286
15	583.252,199 637.321,692	16	583.243,362 637.320,821	8.88
16	583.243,362 637.320,821	17	583.241,194 637.314,533	6.651
17	583.241,194 637.314,533	18	583.235,422 637.295,402	19.983
18	583.235,422 637.295,402	19	583.230,922 637.281,51	14.603
19	583.230,922 637.281,51	20	583.230,315 637.278,401	3.168
20	583.230,315 637.278,401	1	583.236,745 637.274,667	7.436

\*\* Lungimile segmentelor sunt determinate în planul de proiecție Stereo 70 și sunt rotunjite la 1 milimetru.

\*\*\* Distanța dintre puncte este formată din segmente cumulate ce sunt mai mici decât valoarea 1 milimetru.



**DATE DESPRE IMOBILUL NR. 1791**

Oficiul de Cadastru și Publicitate Imobiliară NEAMT  
Biroul de Cadastru și Publicitate Imobiliară Targu-Neamt

**A. Partea I. Descrierea imobilului**

TEREN Intravilan

Adresa: Loc. Pâtâligeni, Str I.P.F. Patriarh Nicodim, Jud. Neamt

Nr. Crt	Nr cadastral Nr. topografic	Suprafața* (mp)	Observații / Referințe
A1		1.034	Sector cadastral:112 Teren imprejmuit;

**Construcții**

Crt	Nr cadastral Nr. topografic	Adresa	Observații / Referințe
A1.1		Loc. Pâtâligeni, Str I.P.F. Patriarh Nicodim, Jud. Neamt	Nr. niveluri:2; S. construita la sol:139 mp;
A1.2		Loc. Pâtâligeni, Str I.P.F. Patriarh Nicodim, Jud. Neamt	Nr. niveluri:1; S. construita la sol:36 mp;

**B. Partea II. Proprietari și acte**

Inscrieri privitoare la dreptul de proprietate și alte drepturi reale		Referințe
/		
Act Administrativ nr. 15367, din 08/11/2022 emis de PRIMĂRIA COMUNEI PIPIRIG;		
B1	Inscrierea posesiei, drept de PROPRIETATE, dobandit prin Lege, cota actuala 1/1, cota initiala 1/1 1) FURTUNĂ DUMITRU 2) FURTUNĂ MARIA	A1
Act Administrativ nr. 7709, din 27/04/2023 emis de PRIMĂRIA COMUNEI PIPIRIG;		
B2	Intabulare, drept de PROPRIETATE, dobandit prin Lege, cota actuala 1/1, cota initiala 1/1 1) FURTUNĂ DUMITRU 2) FURTUNĂ MARIA	A1.1, A1.2

**C. Partea III. SARCINI .**

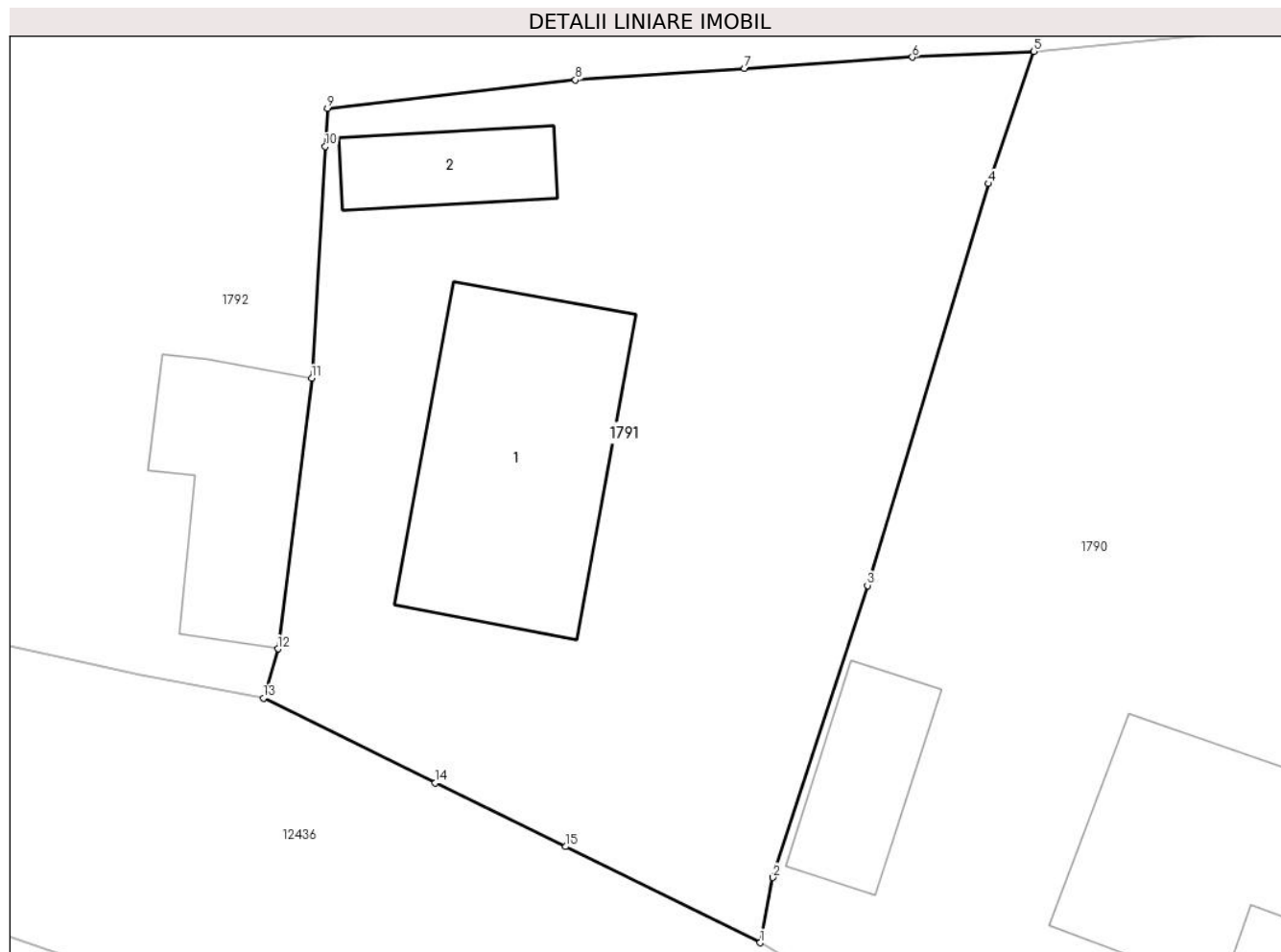
Inscrieri privind dezmembramintele dreptului de proprietate, drepturi reale de garanție și sarcini	Referințe
NU SUNT	

## Anexa Nr. 1 La Partea I

## Teren

Nr cadastral	Suprafața (mp)*	Observații / Referințe
	1.034	

\* Suprafața este determinată în planul de proiecție Stereo 70.



## Date referitoare la teren

Crt	Categorie folosință	Intravilan	Suprafața (mp)	Tarla	Parcelă	Nr. topo	Observații / Referințe
1	curți constructii	DA	448	-	-	-	
2	arabil	DA	181	-	-	-	
3	faneata	DA	406	-	-	-	

## Date referitoare la construcții

Crt	Număr	Destinație construcție	Supraf. (mp)	Situație juridică	Observații / Referințe
A1.1		construcții de locuințe	139	Cu acte	Nr. niveluri:2; S. construita la sol:139 mp;
A1.2		construcții anexa	36	Cu acte	Nr. niveluri:1; S. construita la sol:36 mp;

## Lungime Segmente

1) Valorile lungimilor segmentelor sunt obținute din proiecție în plan.

Punct început	X / Y	Punct sfârșit	X / Y	Lungime segment (** (m)
1	583.230,315 637.278,401	2	583.230,922 637.281,51	3.168

Punct început	X / Y	Punct sfârşit	X / Y	Lungime segment (** (m)
2	583.230,922 637.281,51	3	583.235,422 637.295,402	14.603
3	583.235,422 637.295,402	4	583.241,194 637.314,533	19.983
4	583.241,194 637.314,533	5	583.243,362 637.320,821	6.651
5	583.243,362 637.320,821	6	583.237,566 637.320,548	5.802
6	583.237,566 637.320,548	7	583.229,573 637.320,009	8.011
7	583.229,573 637.320,009	8	583.221,507 637.319,464	8.084
8	583.221,507 637.319,464	9	583.209,699 637.318,108	11.886
9	583.209,699 637.318,108	10	583.209,594 637.316,299	1.812
10	583.209,594 637.316,299	11	583.208,952 637.305,266	11.052
11	583.208,952 637.305,266	12	583.207,343 637.292,392	12.974
12	583.207,343 637.292,392	13	583.206,644 637.290,05	2.444
13	583.206,644 637.290,05	14	583.214,841 637.286,017	9.135
14	583.214,841 637.286,017	15	583.221,044 637.282,973	6.91
15	583.221,044 637.282,973	1	583.230,315 637.278,401	10.337

\*\* Lungimile segmentelor sunt determinate în planul de proiecţie Stereo 70 şi sunt rotunjite la 1 milimetru.

\*\*\* Distanţa dintre puncte este formată din segmente cumulate ce sunt mai mici decât valoarea 1 milimetru.





**DATE DESPRE IMOBILUL NR. 1792**

Oficiul de Cadastru și Publicitate Imobiliară NEAMT  
Biroul de Cadastru și Publicitate Imobiliară Targu-Neamt

**A. Partea I. Descrierea imobilului**

TEREN Intravilan

Adresa: Loc. Pâtâligeni, Str I.P.F. Patriarh Nicodim, Jud. Neamt

Nr. Crt	Nr cadastral Nr. topografic	Suprafața* (mp)	Observații / Referințe
A1		1.909	Sector cadastral:112 Teren imprejmuit;

**Construcții**

Crt	Nr cadastral Nr. topografic	Adresa	Observații / Referințe
A1.1		Loc. Pâtâligeni, Str I.P.F. Patriarh Nicodim, Jud. Neamt	Nr. niveluri:3; S. construita la sol:162 mp;
A1.2		Loc. Pâtâligeni, Str I.P.F. Patriarh Nicodim, Jud. Neamt	Nr. niveluri:1; S. construita la sol:76 mp;
A1.3		Loc. Pâtâligeni, Str I.P.F. Patriarh Nicodim, Jud. Neamt	Nr. niveluri:1; S. construita la sol:51 mp;

**B. Partea II. Proprietari și acte**

Inscrieri privitoare la dreptul de proprietate și alte drepturi reale		Referințe
/		
Act Administrativ nr. 4743, din 14/03/2023 emis de PRIMĂRIA COMUNEI PIPIRIG;		
B1	Inscrierea posesiei, drept de PROPRIETATE, dobandit prin Lege, cota actuala 1/1, cota initiala 1/1 1) <b>NEGRU GHEORGHE</b> 2) <b>NEGRU VERGINA</b>	A1
Act Administrativ nr. 7709, din 27/04/2023 emis de PRIMĂRIA COMUNEI PIPIRIG;		
B2	Intabulare, drept de PROPRIETATE, dobandit prin Lege, cota actuala 1/1, cota initiala 1/1 1) <b>NEGRU GHEORGHE</b> 2) <b>NEGRU VERGINA</b>	A1.1, A1.2, A1.3

**C. Partea III. SARCINI .**

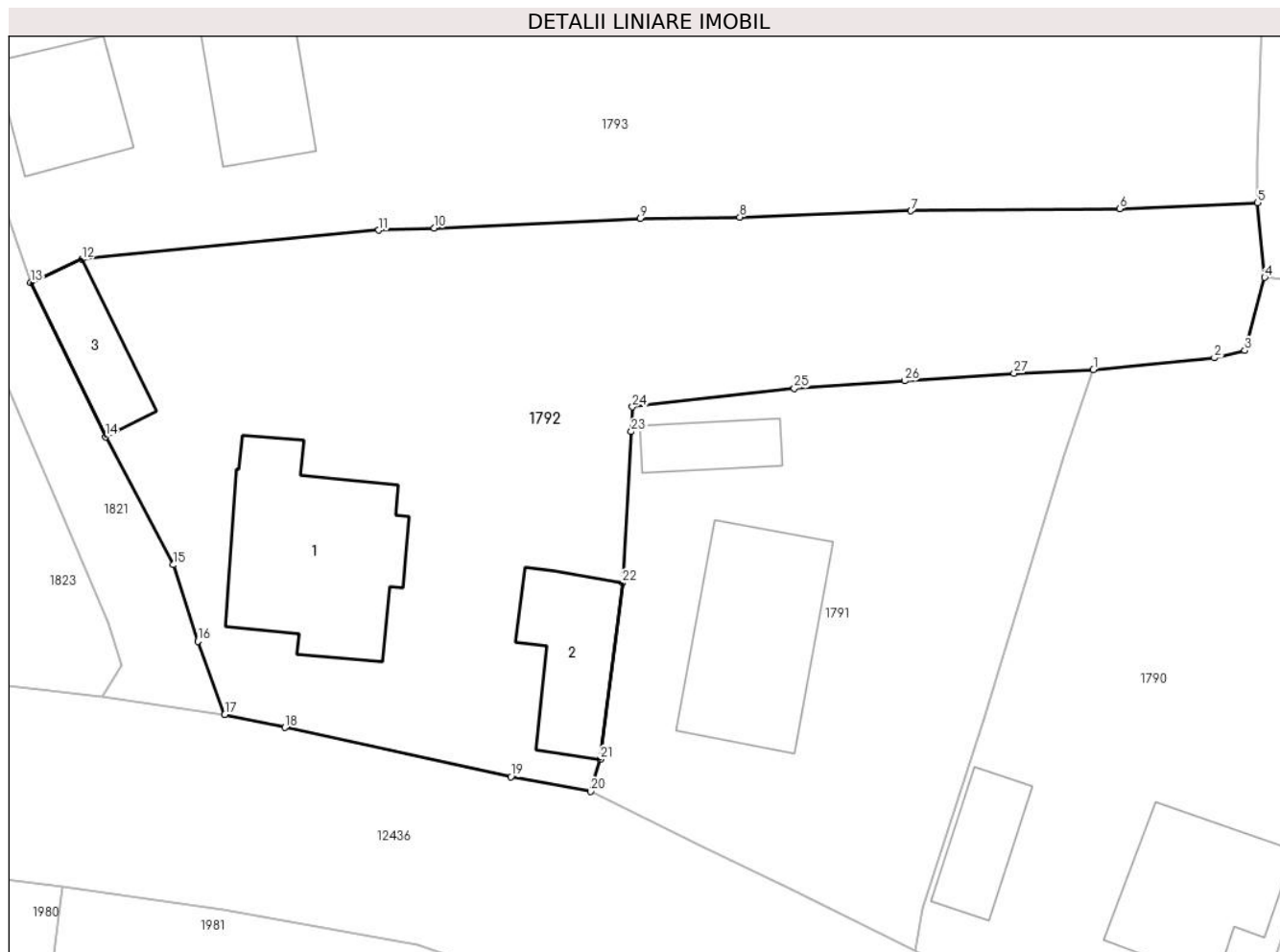
Inscrieri privind dezmembramintele dreptului de proprietate, drepturi reale de garanție și sarcini	Referințe
NU SUNT	

## Anexa Nr. 1 La Partea I

## Teren

Nr cadastral	Suprafața (mp)*	Observații / Referințe
	1.909	

\* Suprafața este determinată în planul de proiecție Stereo 70.



## Date referitoare la teren

Crt	Categorie folosință	Intravilan	Suprafața (mp)	Tarla	Parcelă	Nr. topo	Observații / Referințe
1	curți construcții	DA	1.104	-	-	-	
2	arabil	DA	299	-	-	-	
3	faneata	DA	507	-	-	-	

## Date referitoare la construcții

Crt	Număr	Destinație construcție	Supraf. (mp)	Situație juridică	Observații / Referințe
A1.1		construcții de locuințe	162	Cu acte	Nr. niveluri:3; S. construita la sol:162 mp;
A1.2		construcții anexa	76	Cu acte	Nr. niveluri:1; S. construita la sol:76 mp;
A1.3		construcții anexa	51	Cu acte	Nr. niveluri:1; S. construita la sol:51 mp;

## Lungime Segmente

1) Valorile lungimilor segmentelor sunt obținute din proiecție în plan.

Punct început	X / Y	Punct sfârșit	X / Y	Lungime segment (** (m))
1	583.243,362 637.320,821	2	583.252,199 637.321,692	8.88

Punct început	X / Y	Punct sfârșit	X / Y	Lungime segment (** (m))
2	583.252,199 637.321,692	3	583.254,423 637.322,222	2.286

Punct început	X / Y	Punct sfârșit	X / Y	Lungime segment (** (m)
3	583.254,423 637.322,222	4	583.255,875 637.327,56	5.532
5	583.255,364 637.333,004	6	583.245,275 637.332,565	10.099
7	583.230,038 637.332,414	8	583.217,535 637.331,96	12.511
9	583.210,26 637.331,854	10	583.195,198 637.331,157	15.078
11	583.191,166 637.331,004	12	583.169,487 637.328,885	21.782
13	583.165,731 637.327,188	14	583.171,191 637.315,928	12.514
15	583.176,158 637.306,587	16	583.177,949 637.301,001	5.866
17	583.179,913 637.295,657	18	583.184,308 637.294,724	4.493
19	583.200,81 637.291,129	20	583.206,644 637.290,05	5.933
21	583.207,343 637.292,392	22	583.208,952 637.305,266	12.974
23	583.209,594 637.316,299	24	583.209,699 637.318,108	1.812
25	583.221,507 637.319,464	26	583.229,573 637.320,009	8.084
27	583.237,566 637.320,548	1	583.243,362 637.320,821	5.802

Punct început	X / Y	Punct sfârșit	X / Y	Lungime segment (** (m)
4	583.255,875 637.327,56	5	583.255,364 637.333,004	5.468
6	583.245,275 637.332,565	7	583.230,038 637.332,414	15.238
8	583.217,535 637.331,96	9	583.210,26 637.331,854	7.276
10	583.195,198 637.331,157	11	583.191,166 637.331,004	4.035
12	583.169,487 637.328,885	13	583.165,731 637.327,188	4.122
14	583.171,191 637.315,928	15	583.176,158 637.306,587	10.579
16	583.177,949 637.301,001	17	583.179,913 637.295,657	5.693
18	583.184,308 637.294,724	19	583.200,81 637.291,129	16.889
20	583.206,644 637.290,05	21	583.207,343 637.292,392	2.444
22	583.208,952 637.305,266	23	583.209,594 637.316,299	11.052
24	583.209,699 637.318,108	25	583.221,507 637.319,464	11.886
26	583.229,573 637.320,009	27	583.237,566 637.320,548	8.011

\*\* Lungimile segmentelor sunt determinate în planul de proiecție Stereo 70 și sunt rotunjite la 1 milimetru.

\*\*\* Distanța dintre puncte este formată din segmente cumulate ce sunt mai mici decât valoarea 1 milimetru.



**DATE DESPRE IMOBILUL NR. 1793**

Oficiul de Cadastru și Publicitate Imobiliară NEAMT  
Biroul de Cadastru și Publicitate Imobiliară Targu-Neamt

**A. Partea I. Descrierea imobilului**

TEREN Intravilan

Adresa: Loc. Pâtâligeni, Al Releului, Jud. Neamt

Nr. Crt	Nr cadastral Nr. topografic	Suprafața* (mp)	Observații / Referințe
A1		1.921	Sector cadastral:112 Teren imprejmuit;

**Construcții**

Crt	Nr cadastral Nr. topografic	Adresa	Observații / Referințe
A1.1		Loc. Pâtâligeni, Al Releului, Jud. Neamt	Nr. niveluri:1; S. construita la sol:70 mp;
A1.2		Loc. Pâtâligeni, Al Releului, Jud. Neamt	Nr. niveluri:1; S. construita la sol:74 mp;

**B. Partea II. Proprietari și acte**

Inscrieri privitoare la dreptul de proprietate și alte drepturi reale		Referințe
/		
Act Administrativ nr. 5476, din 22/03/2023 emis de PRIMĂRIA COMUNEI PIPIRIG;		
B1	Inscrierea posesiei, drept de PROPRIETATE, dobandit prin Lege, cota actuala 1/1, cota initiala 1/1 1) PRICOPI VASILE 2) PRICOPI MARIA 3) PRICOPI FLORIN 4) PRICOPIE ADRIAN	A1
Act Administrativ nr. 7709, din 27/04/2023 emis de PRIMĂRIA COMUNEI PIPIRIG;		
B2	Intabulare, drept de PROPRIETATE, dobandit prin Lege, cota actuala 1/1, cota initiala 1/1 1) PRICOPI VASILE 2) PRICOPI MARIA 3) PRICOPI FLORIN 4) PRICOPIE ADRIAN	A1.1, A1.2

**C. Partea III. SARCINI .**

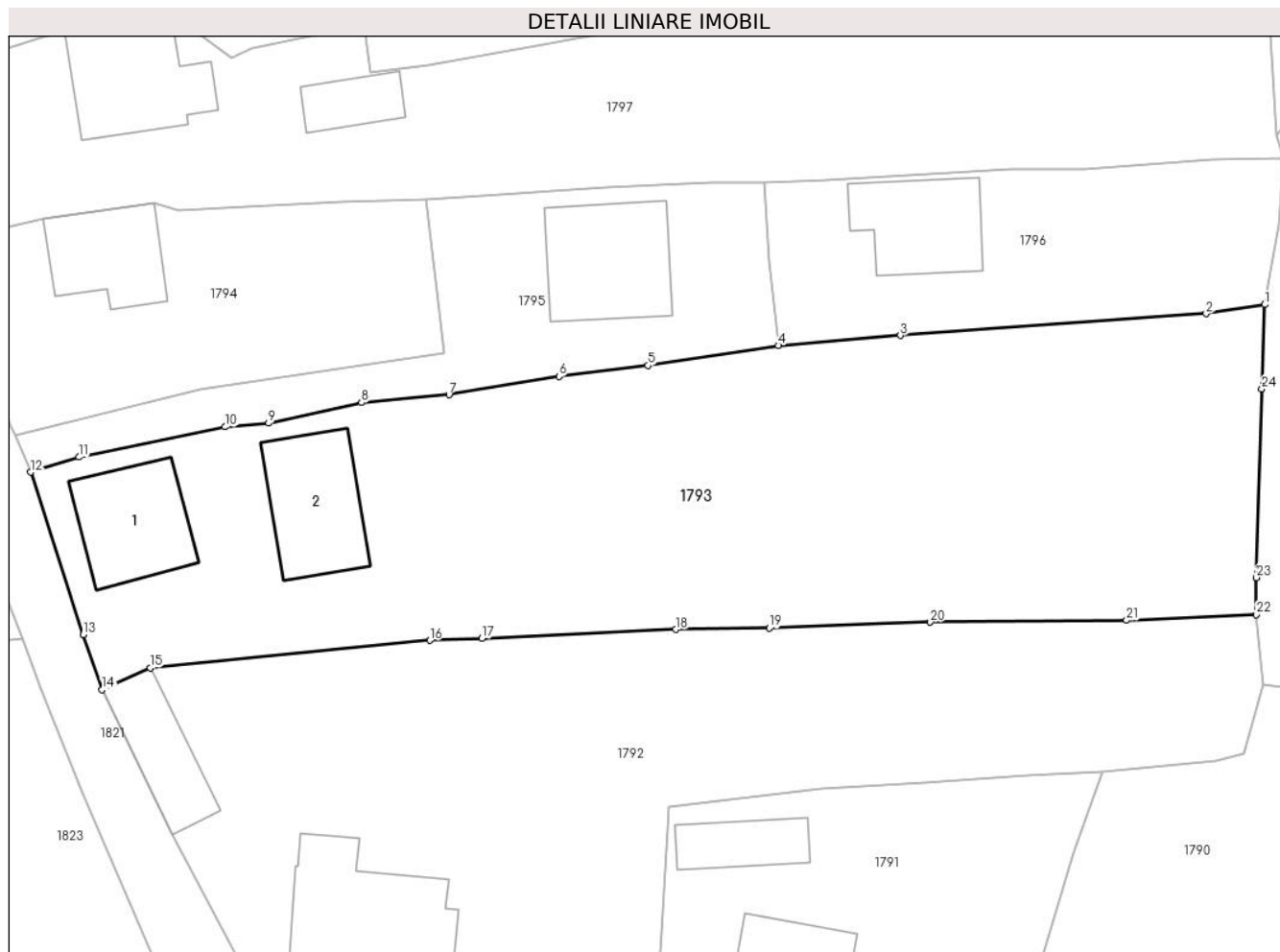
Inscrieri privind dezmembramintele dreptului de proprietate, drepturi reale de garanție și sarcini	Referințe
NU SUNT	

## Anexa Nr. 1 La Partea I

## Teren

Nr cadastral	Suprafața (mp)*	Observații / Referințe
	1.921	

\* Suprafața este determinată în planul de proiecție Stereo 70.



## Date referitoare la teren

Crt	Categorie folosință	Intravilan	Suprafața (mp)	Tarla	Parcelă	Nr. topo	Observații / Referințe
1	curți construcții	DA	428	-	-	-	
2	faneata	DA	1.494	-	-	-	

## Date referitoare la construcții

Crt	Număr	Destinație construcție	Supraf. (mp)	Situație juridică	Observații / Referințe
A1.1		construcții de locuințe	70	Cu acte	Nr. niveluri:1; S. construita la sol:70 mp;
A1.2		construcții anexa	74	Cu acte	Nr. niveluri:1; S. construita la sol:74 mp;

## Lungime Segmente

1) Valorile lungimilor segmentelor sunt obținute din proiecție în plan.

Punct început	X / Y	Punct sfârșit	X / Y	Lungime segment (** (m)
1	583.255,999 637.357,053	2	583.251,448 637.356,347	4.605
3	583.227,718 637.354,66	4	583.218,251 637.353,871	9.5

Punct început	X / Y	Punct sfârșit	X / Y	Lungime segment (** (m)
2	583.251,448 637.356,347	3	583.227,718 637.354,66	23.79
4	583.218,251 637.353,871	5	583.208,12 637.352,324	10.248

Punct început	X / Y	Punct sfârșit	X / Y	Lungime segment (** (m))
5	583.208,12 637.352,324	6	583.201,205 637.351,482	6.966
7	583.192,674 637.350,051	8	583.185,88 637.349,441	6.821
9	583.178,664 637.347,855	10	583.175,28 637.347,563	3.397
11	583.163,932 637.345,218	12	583.160,185 637.344,051	3.925
13	583.164,27 637.331,47	14	583.165,731 637.327,188	4.524
15	583.169,487 637.328,885	16	583.191,166 637.331,004	21.782
17	583.195,198 637.331,157	18	583.210,26 637.331,854	15.078
19	583.217,535 637.331,96	20	583.230,038 637.332,414	12.511
21	583.245,275 637.332,565	22	583.255,364 637.333,004	10.099
23	583.255,36 637.335,877	24	583.255,786 637.350,511	14.64

Punct început	X / Y	Punct sfârșit	X / Y	Lungime segment (** (m))
6	583.201,205 637.351,482	7	583.192,674 637.350,051	8.65
8	583.185,88 637.349,441	9	583.178,664 637.347,855	7.388
10	583.175,28 637.347,563	11	583.163,932 637.345,218	11.588
12	583.160,185 637.344,051	13	583.164,27 637.331,47	13.228
14	583.165,731 637.327,188	15	583.169,487 637.328,885	4.122
16	583.191,166 637.331,004	17	583.195,198 637.331,157	4.035
18	583.210,26 637.331,854	19	583.217,535 637.331,96	7.276
20	583.230,038 637.332,414	21	583.245,275 637.332,565	15.238
22	583.255,364 637.333,004	23	583.255,36 637.335,877	2.873
24	583.255,786 637.350,511	1	583.255,999 637.357,053	6.545

\*\* Lungimile segmentelor sunt determinate în planul de proiecție Stereo 70 și sunt rotunjite la 1 milimetru.

\*\*\* Distanța dintre puncte este formată din segmente cumulate ce sunt mai mici decât valoarea 1 milimetru.





**DATE DESPRE IMOBILUL NR. 1794**

Oficiul de Cadastru și Publicitate Imobiliară NEAMT  
Biroul de Cadastru și Publicitate Imobiliară Targu-Neamt

**A. Partea I. Descrierea imobilului**

TEREN Intravilan

Adresa: Loc. Pâtâligeni, Al Releului, Jud. Neamt

Nr. Crt	Nr cadastral Nr. topografic	Suprafața* (mp)	Observații / Referințe
A1		507	Sector cadastral:112 Teren imprejmuit;

**Construcții**

Crt	Nr cadastral Nr. topografic	Adresa	Observații / Referințe
A1.1		Loc. Pâtâligeni, Al Releului, Jud. Neamt	Nr. niveluri:1; S. construita la sol:60 mp;

**B. Partea II. Proprietari și acte**

Inscrieri privitoare la dreptul de proprietate și alte drepturi reale		Referințe
/		
Act Administrativ nr. 15369, din 09/11/2022 emis de PRIMĂRIA COMUNEI PIPIRIG;		
B1	Inscrierea posesiei, drept de PROPRIETATE, dobandit prin Lege, cota actuala 1/1, cota initiala 1/1 1) DAVID VIORICA	A1
Act Administrativ nr. 7709, din 27/04/2023 emis de PRIMĂRIA COMUNEI PIPIRIG;		
B2	Intabulare, drept de PROPRIETATE, dobandit prin Lege, cota actuala 1/1, cota initiala 1/1 1) DAVID VIORICA	A1.1

**C. Partea III. SARCINI .**

Inscrieri privind dezmembramintele dreptului de proprietate, drepturi reale de garanție și sarcini	Referințe
NU SUNT	

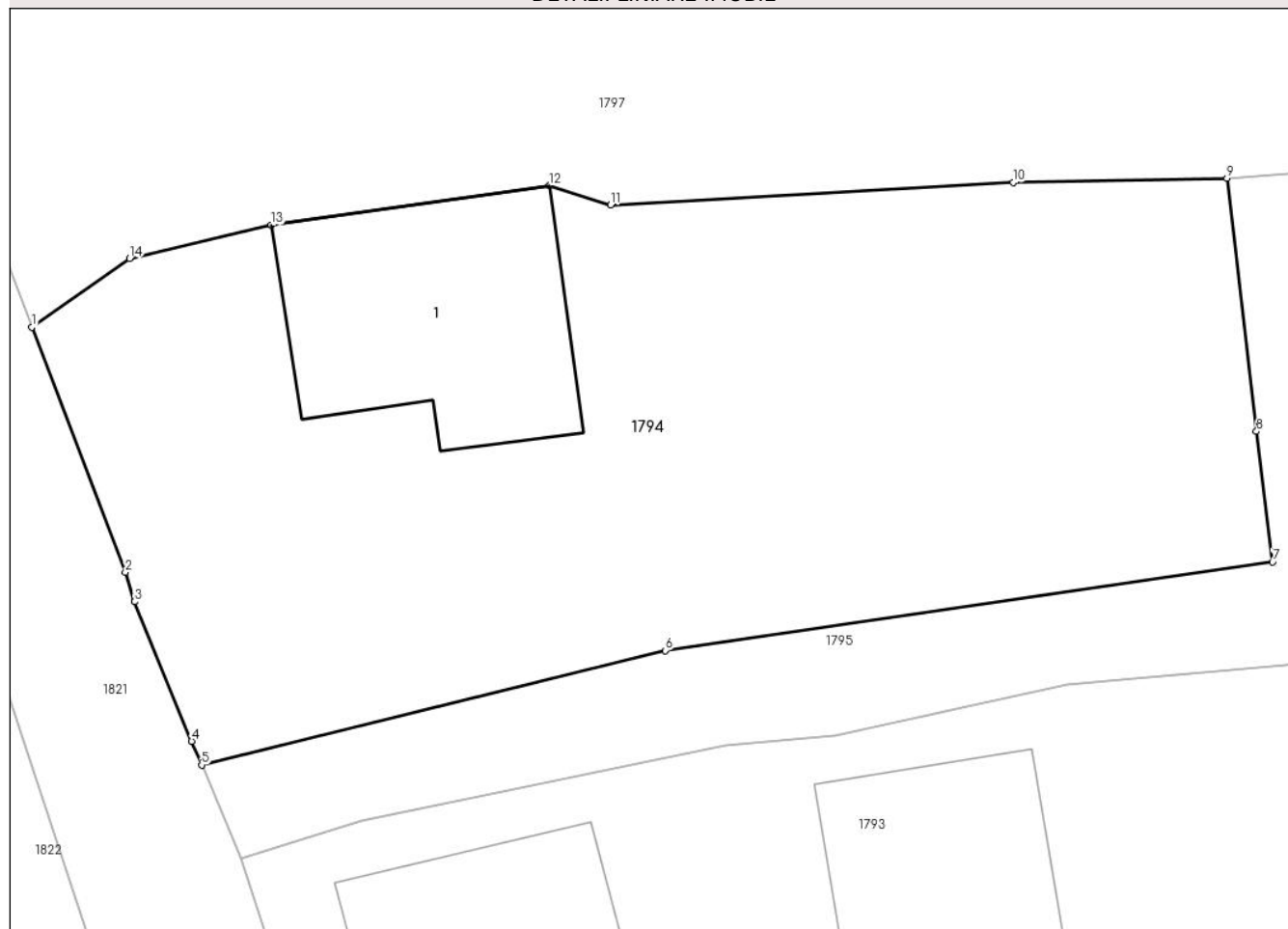
## Anexa Nr. 1 La Partea I

## Teren

Nr cadastral	Suprafața (mp)*	Observații / Referințe
	507	

\* Suprafața este determinată în planul de proiecție Stereo 70.

## DETALII LINIARE IMOBIL



## Date referitoare la teren

Crt	Categorie folosință	Intravilan	Suprafața (mp)	Tarla	Parcelă	Nr. topo	Observații / Referințe
1	curți constructii	DA	213	-	-	-	
2	faneata	DA	293	-	-	-	

## Date referitoare la construcții

Crt	Număr	Destinație construcție	Supraf. (mp)	Situație juridică	Observații / Referințe
A1.1		construcții de locuințe	60	Cu acte	Nr. niveluri:1; S. construita la sol:60 mp;

## Lungime Segmente

1) Valorile lungimilor segmentelor sunt obținute din proiecție în plan.

Punct început	X / Y	Punct sfârșit	X / Y	Lungime segment (** (m)
1	583.153,683 637.360,558	2	583.156,593 637.352,938	8.157
2	583.156,593 637.352,938	3	583.156,884 637.352,027	0.956
3	583.156,884 637.352,027	4	583.158,653 637.347,691	4.683

Punct început	X / Y	Punct sfârșit	X / Y	Lungime segment (** (m)
4	583.158,653 637.347,691	5	583.158,964 637.346,952	0.802
5	583.158,964 637.346,952	6	583.173,379 637.350,509	14.847
6	583.173,379 637.350,509	7	583.192,276 637.353,26	19.096
7	583.192,276 637.353,26	8	583.191,772 637.357,315	4.086
8	583.191,772 637.357,315	9	583.190,855 637.365,18	7.918
9	583.190,855 637.365,18	10	583.184,203 637.365,051	6.653
10	583.184,203 637.365,051	11	583.171,681 637.364,351	12.542
11	583.171,681 637.364,351	12	583.169,787 637.364,962	1.99
12	583.169,787 637.364,962	13	583.161,131 637.363,728	8.744
13	583.161,131 637.363,728	14	583.156,722 637.362,687	4.53
14	583.156,722 637.362,687	1	583.153,683 637.360,558	3.711

\*\* Lungimile segmentelor sunt determinate în planul de proiecție Stereo 70 și sunt rotunjite la 1 milimetru.

\*\*\* Distanța dintre puncte este formată din segmente cumulate ce sunt mai mici decât valoarea 1 milimetru.



**DATE DESPRE IMOBILUL NR. 1795**

Oficiul de Cadastru și Publicitate Imobiliară NEAMT  
Biroul de Cadastru și Publicitate Imobiliară Targu-Neamt

**A. Partea I. Descrierea imobilului**

TEREN Intravilan

Adresa: Loc. Pâtâligeni, Al Releului, Jud. Neamt

Nr. Crt	Nr cadastral Nr. topografic	Suprafața* (mp)	Observații / Referințe
A1	50372	470	Sector cadastral:112 Teren imprejmuit;

**Construcții**

Crt	Nr cadastral Nr. topografic	Adresa	Observații / Referințe
A1.1		Loc. Pâtâligeni, Al Releului, Jud. Neamt	Nr. niveluri:2; S. construita la sol:84 mp;

**B. Partea II. Proprietari și acte**

Inscrieri privitoare la dreptul de proprietate și alte drepturi reale		Referințe
<b>10444 / 21/09/2011</b>		
Act Notarial nr. 525, din 07/09/2011 emis de BNP LAURA ANDRONACHE;		
B1	Intabulare, drept de PROPRIETATE, dobandit prin Conventie, cota actuala 1/1, cota initiala 1/1 1) DAVID DANUT, necasatorit	A1
/		
Act Administrativ nr. 7709, din 27/04/2023 emis de PRIMĂRIA COMUNEI PIPIRIG;		
B2	Intabulare, drept de PROPRIETATE, dobandit prin Lege, cota actuala 1/1, cota initiala 1/1 1) DAVID DANUT, necasatorit	A1.1

**C. Partea III. SARCINI .**

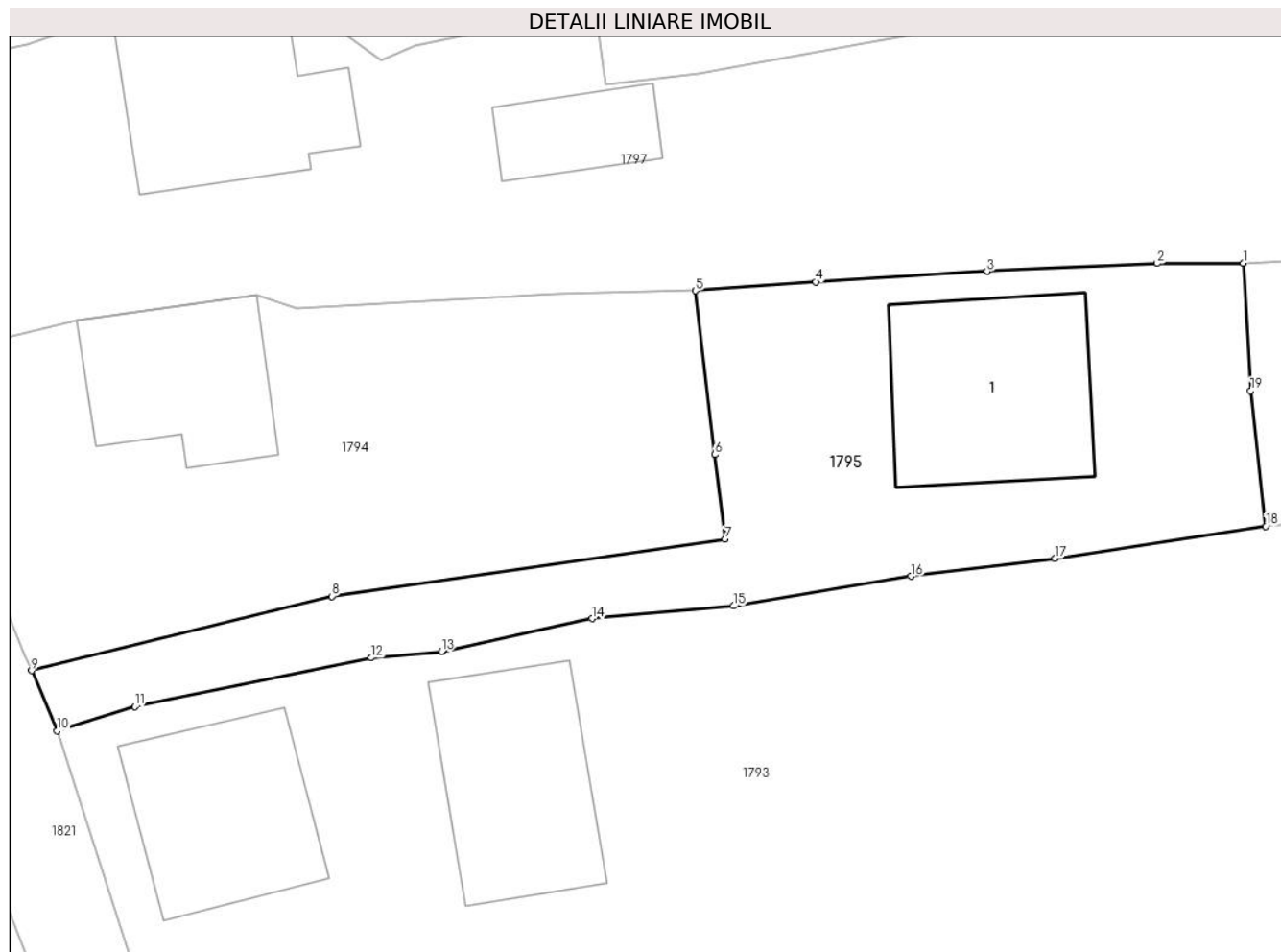
Inscrieri privind dezmembramintele dreptului de proprietate, drepturi reale de garanție și sarcini	Referințe
NU SUNT	

## Anexa Nr. 1 La Partea I

## Teren

Nr cadastral	Suprafața (mp)*	Observații / Referințe
50372	470	

\* Suprafața este determinată în planul de proiecție Stereo 70.



## Date referitoare la teren

Crt	Categorie folosință	Intravilan	Suprafața (mp)	Tarla	Parcelă	Nr. topo	Observații / Referințe
1	curți constructii	DA	470	-	-	-	

## Date referitoare la construcții

Crt	Număr	Destinație construcție	Supraf. (mp)	Situație juridică	Observații / Referințe
A1.1		construcții de locuințe	84	Cu acte	Nr. niveluri:2; S. construita la sol:84 mp;

## Lungime Segmente

1) Valorile lungimilor segmentelor sunt obținute din proiecție în plan.

Punct început	X / Y	Punct sfârșit	X / Y	Lungime segment (** (m)
1	583.217,167 637.366,5	2	583.213,039 637.366,489	4.128
2	583.213,039 637.366,489	3	583.204,865 637.366,107	8.183
3	583.204,865 637.366,107	4	583.196,634 637.365,607	8.246
4	583.196,634 637.365,607	5	583.190,855 637.365,18	5.795

Punct început	X / Y	Punct sfârșit	X / Y	Lungime segment (** (m)
5	583.190,855 637.365,18	6	583.191,772 637.357,315	7.918
6	583.191,772 637.357,315	7	583.192,276 637.353,26	4.086
7	583.192,276 637.353,26	8	583.173,379 637.350,509	19.096
8	583.173,379 637.350,509	9	583.158,964 637.346,952	14.847
9	583.158,964 637.346,952	10	583.160,185 637.344,051	3.147
10	583.160,185 637.344,051	11	583.163,932 637.345,218	3.925
11	583.163,932 637.345,218	12	583.175,28 637.347,563	11.588
12	583.175,28 637.347,563	13	583.178,664 637.347,855	3.397
13	583.178,664 637.347,855	14	583.185,88 637.349,441	7.388
14	583.185,88 637.349,441	15	583.192,674 637.350,051	6.821
15	583.192,674 637.350,051	16	583.201,205 637.351,482	8.65
16	583.201,205 637.351,482	17	583.208,12 637.352,324	6.966
17	583.208,12 637.352,324	18	583.218,251 637.353,871	10.248
18	583.218,251 637.353,871	19	583.217,524 637.360,381	6.55
19	583.217,524 637.360,381	1	583.217,167 637.366,5	6.129

\*\* Lungimile segmentelor sunt determinate în planul de proiecție Stereo 70 și sunt rotunjite la 1 milimetru.

\*\*\* Distanța dintre puncte este formată din segmente cumulate ce sunt mai mici decât valoarea 1 milimetru.





**DATE DESPRE IMOBILUL NR. 1796**

Oficiul de Cadastru și Publicitate Imobiliară NEAMT  
Biroul de Cadastru și Publicitate Imobiliară Targu-Neamt

**A. Partea I. Descrierea imobilului**

TEREN Intravilan

Adresa: Loc. Pâtâligeni, Jud. Neamt

Nr. Crt	Nr cadastral Nr. topografic	Suprafața* (mp)	Observații / Referințe
A1		476	Sector cadastral:112 Teren neimpregmuit;

**Construcții**

Crt	Nr cadastral Nr. topografic	Adresa	Observații / Referințe
A1.1		Loc. Pâtâligeni, Jud. Neamt	Nr. niveluri:2; S. construita la sol:67 mp;

**B. Partea II. Proprietari și acte**

Inscrieri privitoare la dreptul de proprietate și alte drepturi reale		Referințe
/		
Act Administrativ nr. 15370, din 09/11/2022 emis de PRIMĂRIA COMUNEI PIPIRIG;		
B1	Inscrierea posesiei, drept de PROPRIETATE, dobandit prin Lege, cota actuala 1/1, cota initiala 1/1 1) DAVID GHEORGHE 2) DAVID MĂRIUȚA	A1
Act Administrativ nr. 7709, din 27/04/2023 emis de PRIMĂRIA COMUNEI PIPIRIG;		
B2	Intabulare, drept de PROPRIETATE, dobandit prin Lege, cota actuala 1/1, cota initiala 1/1 1) DAVID GHEORGHE 2) DAVID MĂRIUȚA	A1.1

**C. Partea III. SARCINI .**

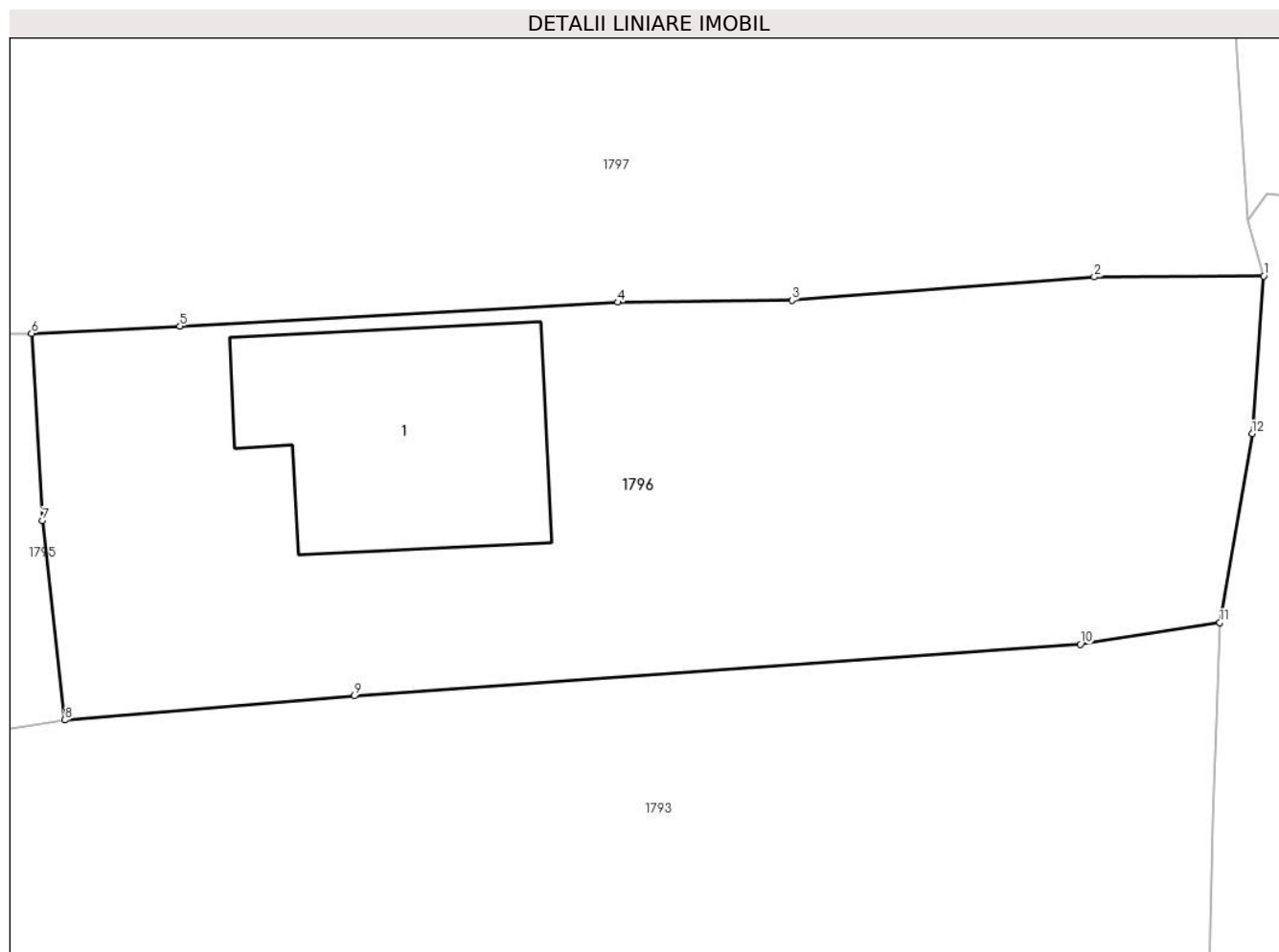
Inscrieri privind dezmembramintele dreptului de proprietate, drepturi reale de garanție și sarcini	Referințe
NU SUNT	

## Anexa Nr. 1 La Partea I

## Teren

Nr cadastral	Suprafața (mp)*	Observații / Referințe
	476	

\* Suprafața este determinată în planul de proiecție Stereo 70.



## Date referitoare la teren

Crt	Categorie folosință	Intra vilan	Suprafața (mp)	Tarla	Parcelă	Nr. topo	Observații / Referințe
1	curți constructii	DA	476	-	-	-	

## Date referitoare la construcții

Crt	Număr	Destinație construcție	Supraf. (mp)	Situație juridică	Observații / Referințe
A1.1		construcții de locuințe	67	Cu acte	Nr. niveluri:2; S. construita la sol:67 mp;

## Lungime Segmente

1) Valorile lungimilor segmentelor sunt obținute din proiecție în plan.

Punct început	X / Y	Punct sfârșit	X / Y	Lungime segment (** (m)
1	583.257,438 637.368,374	2	583.251,897 637.368,345	5.541
2	583.251,897 637.368,345	3	583.242,015 637.367,578	9.912
3	583.242,015 637.367,578	4	583.236,317 637.367,514	5.698
4	583.236,317 637.367,514	5	583.222,019 637.366,729	14.32

Punct început	X / Y	Punct sfârșit	X / Y	Lungime segment (** (m)
5	583.222,019 637.366,729	6	583.217,167 637.366,5	4.857
6	583.217,167 637.366,5	7	583.217,524 637.360,381	6.129
7	583.217,524 637.360,381	8	583.218,251 637.353,871	6.55
8	583.218,251 637.353,871	9	583.227,718 637.354,66	9.5
9	583.227,718 637.354,66	10	583.251,448 637.356,347	23.79
10	583.251,448 637.356,347	11	583.255,999 637.357,053	4.605
11	583.255,999 637.357,053	12	583.257,061 637.363,221	6.259
12	583.257,061 637.363,221	1	583.257,438 637.368,374	5.167

\*\* Lungimile segmentelor sunt determinate în planul de proiecție Stereo 70 și sunt rotunjite la 1 milimetru.

\*\*\* Distanța dintre puncte este formată din segmente cumulate ce sunt mai mici decât valoarea 1 milimetru.



**DATE DESPRE IMOBILUL NR. 1797**

Oficiul de Cadastru și Publicitate Imobiliară NEAMT  
Biroul de Cadastru și Publicitate Imobiliară Targu-Neamt

**A. Partea I. Descrierea imobilului**

TEREN Intravilan

Adresa: Loc. Pâtâligeni, Al Releului, Jud. Neamt

Nr. Crt	Nr cadastral Nr. topografic	Suprafața* (mp)	Observații / Referințe
A1	53250	Din acte: 1.422 Masurata: 1.384	Sector cadastral:112 Teren imprejmuit;

**Construcții**

Crt	Nr cadastral Nr. topografic	Adresa	Observații / Referințe
A1.1	53250-C1	Loc. Pâtâligeni, Al Releului, Jud. Neamt	Nr. niveluri:2; S. construita la sol:81 mp; S. construita desfasurata:81 mp;
A1.2	53250-C2	Loc. Pâtâligeni, Al Releului, Jud. Neamt	Nr. niveluri:1; S. construita la sol:28 mp; S. construita desfasurata:28 mp; Grajd, parter

**B. Partea II. Proprietari și acte**

Inscrieri privitoare la dreptul de proprietate și alte drepturi reale		Referințe
<b>19367 / 01/09/2021</b>		
Act Notarial nr. CONTRACT DE VÂNZARE - CUMPĂRARE aut. nr. 3963, din 30/08/2021 emis de BIN Teodorescu Mihaela;		
B6	Intabulare, drept de PROPRIETATE, cu titlu de drept de CUMPĂRARE, dobandit prin Conventie, cota actuala 1/1, cota initiala 1/1 1) CLAPA SORIN-SERGIU 2) CLAPA NADIA, bun comun	A1
B7	Intabulare, drept de PROPRIETATE, cu titlu de drept de CUMPĂRARE, dobandit prin Conventie, cota actuala 1/1, cota initiala 1/1 1) CLAPA SORIN-SERGIU 2) CLAPA NADIA, bun comun	A1.1, A1.2

**C. Partea III. SARCINI .**

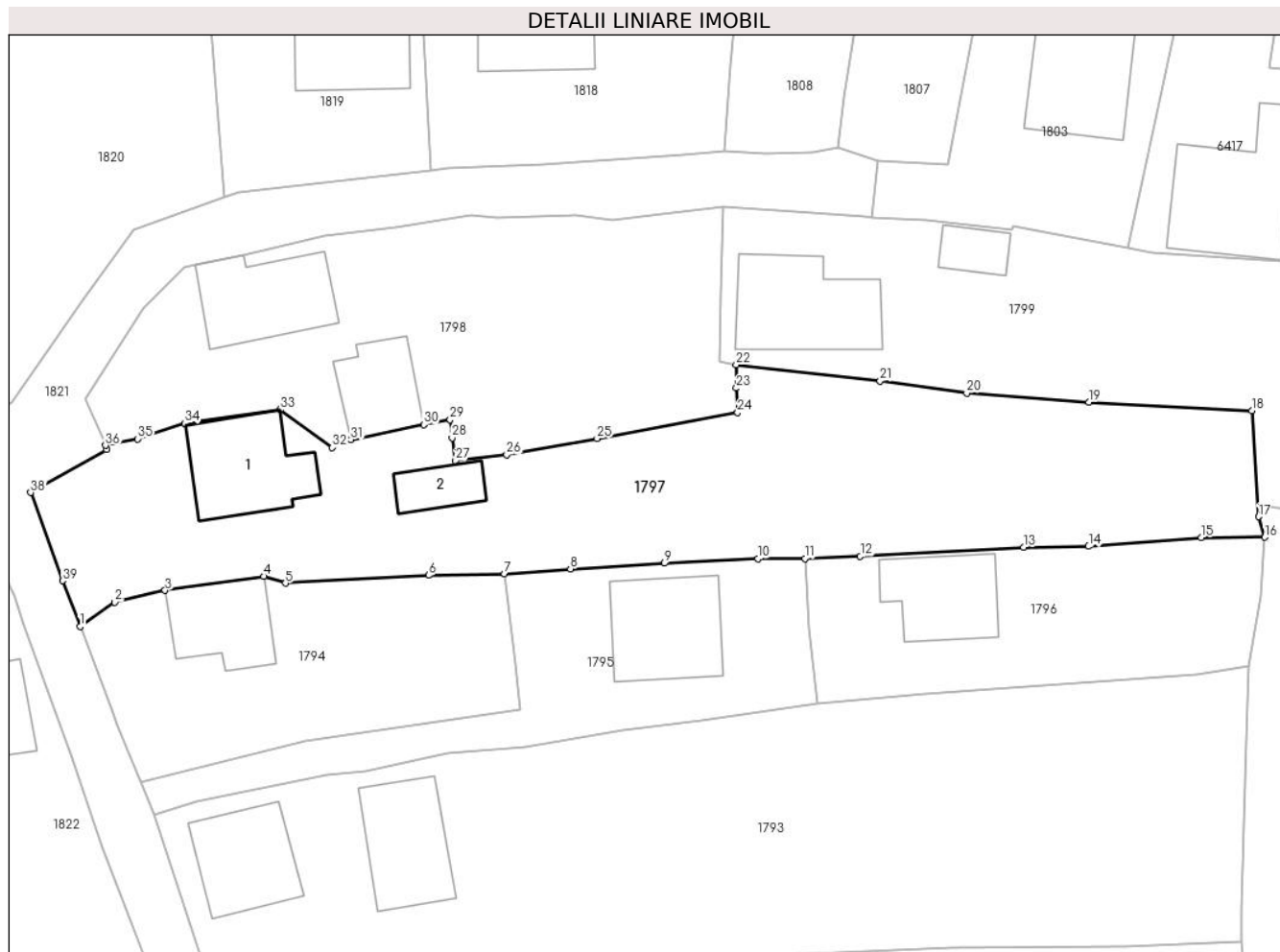
Inscrieri privind dezmembramintele dreptului de proprietate, drepturi reale de garanție și sarcini	Referințe
NU SUNT	

## Anexa Nr. 1 La Partea I

## Teren

Nr cadastral	Suprafața (mp)*	Observații / Referințe
53250	Din acte: 1.422 Masurata: 1.384	

\* Suprafața este determinată în planul de proiecție Stereo 70.



## Date referitoare la teren

Crt	Categorie folosință	Intra vilan	Suprafața (mp)	Tarla	Parcelă	Nr. topo	Observații / Referințe
1	curți constructii	DA	510	-	-	-	
2	faneata	DA	874	-	-	-	

## Date referitoare la construcții

Crt	Număr	Destinație construcție	Supraf. (mp)	Situație juridică	Observații / Referințe
A1.1	53250-C1	construcții de locuințe	81	Cu acte	Nr. niveluri:2; S. construita la sol:81 mp; S. construita desfasurata:81 mp;
A1.2	53250-C2	construcții anexa	28	Cu acte	Nr. niveluri:1; S. construita la sol:28 mp; S. construita desfasurata:28 mp; Grajd, parter

## Lungime Segmente

1) Valorile lungimilor segmentelor sunt obținute din proiecție în plan.

Punct început	X / Y	Punct sfârșit	X / Y	Lungime segment (** (m)
1	583.153,683 637.360,558	2	583.156,722 637.362,687	3.711
3	583.161,131 637.363,728	4	583.169,787 637.364,962	8.744

Punct început	X / Y	Punct sfârșit	X / Y	Lungime segment (** (m)
2	583.156,722 637.362,687	3	583.161,131 637.363,728	4.53
4	583.169,787 637.364,962	5	583.171,681 637.364,351	1.99

Punct început	X / Y	Punct sfârșit	X / Y	Lungime segment (** (m)
5	583.171,681 637.364,351	6	583.184,203 637.365,051	12.542
7	583.190,855 637.365,18	8	583.196,634 637.365,607	5.795
9	583.204,865 637.366,107	10	583.213,039 637.366,489	8.183
11	583.217,167 637.366,5	12	583.222,019 637.366,729	4.857
13	583.236,317 637.367,514	14	583.242,015 637.367,578	5.698
15	583.251,897 637.368,345	16	583.257,438 637.368,374	5.541
17	583.256,899 637.370,18	18	583.256,305 637.379,458	9.297
19	583.242,032 637.380,204	20	583.231,343 637.381,009	10.719
21	583.223,747 637.382,077	22	583.211,145 637.383,488	12.681
23	583.211,167 637.381,445	24	583.211,276 637.379,294	2.154
25	583.198,973 637.377,02	26	583.191,044 637.375,619	8.052
27	583.186,574 637.375,089	28	583.186,27 637.377,09	2.024
29	583.186,1 637.378,671	30	583.183,775 637.378,24	2.365
31	583.177,406 637.376,926	32	583.175,776 637.376,221	1.776
33	583.171,199 637.379,559	34	583.162,871 637.378,368	8.413
35	583.158,722 637.376,99	36	583.155,924 637.376,418	2.856
37	583.156,008 637.376,052	38	583.149,36 637.372,296	7.636
39	583.152,143 637.364,575	1	583.153,683 637.360,558	4.302

Punct început	X / Y	Punct sfârșit	X / Y	Lungime segment (** (m)
6	583.184,203 637.365,051	7	583.190,855 637.365,18	6.653
8	583.196,634 637.365,607	9	583.204,865 637.366,107	8.246
10	583.213,039 637.366,489	11	583.217,167 637.366,5	4.128
12	583.222,019 637.366,729	13	583.236,317 637.367,514	14.32
14	583.242,015 637.367,578	15	583.251,897 637.368,345	9.912
16	583.257,438 637.368,374	17	583.256,899 637.370,18	1.885
18	583.256,305 637.379,458	19	583.242,032 637.380,204	14.292
20	583.231,343 637.381,009	21	583.223,747 637.382,077	7.671
22	583.211,145 637.383,488	23	583.211,167 637.381,445	2.043
24	583.211,276 637.379,294	25	583.198,973 637.377,02	12.511
26	583.191,044 637.375,619	27	583.186,574 637.375,089	4.501
28	583.186,27 637.377,09	29	583.186,1 637.378,671	1.59
30	583.183,775 637.378,24	31	583.177,406 637.376,926	6.503
32	583.175,776 637.376,221	33	583.171,199 637.379,559	5.665
34	583.162,871 637.378,368	35	583.158,722 637.376,99	4.372
36	583.155,924 637.376,418	37	583.156,008 637.376,052	0.376
38	583.149,36 637.372,296	39	583.152,143 637.364,575	8.207

\*\* Lungimile segmentelor sunt determinate în planul de proiecție Stereo 70 și sunt rotunjite la 1 milimetru.

\*\*\* Distanța dintre puncte este formată din segmente cumulate ce sunt mai mici decât valoarea 1 milimetru.





**DATE DESPRE IMOBILUL NR. 1798**

Oficiul de Cadastru și Publicitate Imobiliară NEAMT  
Biroul de Cadastru și Publicitate Imobiliară Targu-Neamt

**A. Partea I. Descrierea imobilului**

TEREN Intravilan

Adresa: Loc. Pâtâligeni, Al Releului, Jud. Neamt

Nr. Crt	Nr cadastral Nr. topografic	Suprafața* (mp)	Observații / Referințe
A1		931	Sector cadastral:112 Teren imprejmuit;

**Construcții**

Crt	Nr cadastral Nr. topografic	Adresa	Observații / Referințe
A1.1		Loc. Pâtâligeni, Al Releului, Jud. Neamt	Nr. niveluri:1; S. construita la sol:79 mp;
A1.2		Loc. Pâtâligeni, Al Releului, Jud. Neamt	Nr. niveluri:1; S. construita la sol:51 mp;

**B. Partea II. Proprietari și acte**

Inscrieri privitoare la dreptul de proprietate și alte drepturi reale		Referințe
/		
Act Normativ nr. 7, din 13/03/1996 emis de GUVERNUL ROMANIEI;		
B1	Inscrierea provizorie, drept de PROPRIETATE, dobandit prin Lege, cota actuala 1/1, cota initiala 1/1 1) COMUNA PIPIRIG, CIF:9999999999999, PROPRIETAR NEIDENTIFICAT	A1, A1.1, A1.2

**C. Partea III. SARCINI .**

Inscrieri privind dezmembramintele dreptului de proprietate, drepturi reale de garanție și sarcini	Referințe
NU SUNT	

## Anexa Nr. 1 La Partea I

## Teren

Nr cadastral	Suprafața (mp)*	Observații / Referințe
	931	

\* Suprafața este determinată în planul de proiecție Stereo 70.



## Date referitoare la teren

Crt	Categorie folosință	Intravilan	Suprafața (mp)	Tarla	Parcelă	Nr. topo	Observații / Referințe
1	curți construcții	DA	479	-	-	-	
2	faneata	DA	452	-	-	-	

## Date referitoare la construcții

Crt	Număr	Destinație construcție	Supraf. (mp)	Situație juridică	Observații / Referințe
A1.1		construcții de locuințe	79	Cu acte	Nr. niveluri:1; S. construita la sol:79 mp;
A1.2		construcții anexa	51	Cu acte	Nr. niveluri:1; S. construita la sol:51 mp;

## Lungime Segmente

1) Valorile lungimilor segmentelor sunt obținute din proiecție în plan.

Punct început	X / Y	Punct sfârșit	X / Y	Lungime segment (** (m)
1	583.209,98 637.397,319	2	583.200,277 637.396,133	9.775
3	583.197,069 637.396,546	4	583.190,245 637.396,406	6.825

Punct început	X / Y	Punct sfârșit	X / Y	Lungime segment (** (m)
2	583.200,277 637.396,133	3	583.197,069 637.396,546	3.234
4	583.190,245 637.396,406	5	583.187,907 637.396,598	2.346

Punct început	X / Y	Punct sfârșit	X / Y	Lungime segment (** (m)
5	583.187,907 637.396,598	6	583.181,357 637.395,518	6.638
7	583.175,08 637.394,754	8	583.167,966 637.393,121	7.299
9	583.163,753 637.392,26	10	583.162,772 637.392,06	1.001
11	583.159,239 637.388,479	12	583.154,108 637.380,485	9.499
13	583.155,924 637.376,418	14	583.158,722 637.376,99	2.856
15	583.162,871 637.378,368	16	583.171,199 637.379,559	8.413
17	583.175,776 637.376,221	18	583.177,406 637.376,926	1.776
19	583.183,775 637.378,24	20	583.186,1 637.378,671	2.365
21	583.186,27 637.377,09	22	583.186,574 637.375,089	2.024
23	583.191,044 637.375,619	24	583.198,973 637.377,02	8.052
25	583.211,276 637.379,294	26	583.211,167 637.381,445	2.154
27	583.211,145 637.383,488	28	583.209,743 637.383,791	1.434
29	583.209,838 637.389,855	1	583.209,98 637.397,319	7.465

Punct început	X / Y	Punct sfârșit	X / Y	Lungime segment (** (m)
6	583.181,357 637.395,518	7	583.175,08 637.394,754	6.323
8	583.167,966 637.393,121	9	583.163,753 637.392,26	4.3
10	583.162,772 637.392,06	11	583.159,239 637.388,479	5.03
12	583.154,108 637.380,485	13	583.155,924 637.376,418	4.454
14	583.158,722 637.376,99	15	583.162,871 637.378,368	4.372
16	583.171,199 637.379,559	17	583.175,776 637.376,221	5.665
18	583.177,406 637.376,926	19	583.183,775 637.378,24	6.503
20	583.186,1 637.378,671	21	583.186,27 637.377,09	1.59
22	583.186,574 637.375,089	23	583.191,044 637.375,619	4.501
24	583.198,973 637.377,02	25	583.211,276 637.379,294	12.511
26	583.211,167 637.381,445	27	583.211,145 637.383,488	2.043
28	583.209,743 637.383,791	29	583.209,838 637.389,855	6.065

\*\* Lungimile segmentelor sunt determinate în planul de proiecție Stereo 70 și sunt rotunjite la 1 milimetru.

\*\*\* Distanța dintre puncte este formată din segmente cumulate ce sunt mai mici decât valoarea 1 milimetru.



**DATE DESPRE IMOBILUL NR. 1799**

Oficiul de Cadastru și Publicitate Imobiliară NEAMT  
Biroul de Cadastru și Publicitate Imobiliară Targu-Neamt

**A. Partea I. Descrierea imobilului**

TEREN Intravilan

Adresa: Loc. Pâtâligeni, Al Releului, Jud. Neamt

Nr. Crt	Nr cadastral Nr. topografic	Suprafața* (mp)	Observații / Referințe
A1		977	Sector cadastral:112 Teren imprejmuit;

**Construcții**

Crt	Nr cadastral Nr. topografic	Adresa	Observații / Referințe
A1.1		Loc. Pâtâligeni, Al Releului, Jud. Neamt	Nr. niveluri:2; S. construita la sol:94 mp;
A1.2		Loc. Pâtâligeni, Al Releului, Jud. Neamt	Nr. niveluri:1; S. construita la sol:22 mp;

**B. Partea II. Proprietari și acte**

Inscrieri privitoare la dreptul de proprietate și alte drepturi reale		Referințe
/		
Act Administrativ nr. 16501, din 14/12/2022 emis de PRIMĂRIA COMUNEI PIPIRIG;		
B1	Inscrierea posesiei, drept de PROPRIETATE, dobandit prin Lege, cota actuala 1/1, cota initiala 1/1 1) DAVID VASILE 2) DAVID NICULINA	A1
Act Administrativ nr. 7709, din 27/04/2023 emis de PRIMĂRIA COMUNEI PIPIRIG;		
B2	Intabulare, drept de PROPRIETATE, dobandit prin Lege, cota actuala 1/1, cota initiala 1/1 1) DAVID VASILE 2) DAVID NICULINA	A1.1, A1.2

**C. Partea III. SARCINI .**

Inscrieri privind dezmembramintele dreptului de proprietate, drepturi reale de garanție și sarcini	Referințe
NU SUNT	

## Anexa Nr. 1 La Partea I

## Teren

Nr cadastral	Suprafața (mp)*	Observații / Referințe
	977	

\* Suprafața este determinată în planul de proiecție Stereo 70.



## Date referitoare la teren

Crt	Categorie folosință	Intravilan	Suprafața (mp)	Tarla	Parcelă	Nr. topo	Observații / Referințe
1	curți constructii	DA	977	-	-	-	

## Date referitoare la construcții

Crt	Număr	Destinație construcție	Supraf. (mp)	Situație juridică	Observații / Referințe
A1.1		construcții de locuințe	94	Cu acte	Nr. niveluri:2; S. construita la sol:94 mp;
A1.2		construcții anexa	22	Cu acte	Nr. niveluri:1; S. construita la sol:22 mp;

## Lungime Segmente

1) Valorile lungimilor segmentelor sunt obținute din proiecție în plan.

Punct început	X / Y	Punct sfârșit	X / Y	Lungime segment (** (m))
1	583.256,899 637.370,18	2	583.257,555 637.371,057	1.095
3	583.263,579 637.370,442	4	583.268,684 637.370,269	5.108
5	583.271,294 637.369,925	6	583.272,167 637.376,184	6.32

Punct început	X / Y	Punct sfârșit	X / Y	Lungime segment (** (m))
2	583.257,555 637.371,057	3	583.263,579 637.370,442	6.055
4	583.268,684 637.370,269	5	583.271,294 637.369,925	2.633
6	583.272,167 637.376,184	7	583.272,54 637.379,59	3.426

Punct început	X / Y	Punct sfârșit	X / Y	Lungime segment (** (m))
7	583.272,54 637.379,59	8	583.272,847 637.383,031	3.455
9	583.269,192 637.383,36	10	583.270,038 637.392,229	8.909
11	583.270,052 637.392,404	12	583.269,68 637.392,428	0.373
13	583.258,861 637.392,554	14	583.247,521 637.393,311	11.365
15	583.245,429 637.393,683	16	583.235,385 637.395,617	10.229
17	583.235,325 637.395,257	18	583.227,812 637.396,149	7.566
19	583.222,988 637.396,391	20	583.222,375 637.396,431	0.614
21	583.217,886 637.396,787	22	583.209,98 637.397,319	7.924
23	583.209,838 637.389,855	24	583.209,743 637.383,791	6.065
25	583.211,145 637.383,488	26	583.223,747 637.382,077	12.681
27	583.231,343 637.381,009	28	583.242,032 637.380,204	10.719
29	583.256,305 637.379,458	1	583.256,899 637.370,18	9.297

Punct început	X / Y	Punct sfârșit	X / Y	Lungime segment (** (m))
8	583.272,847 637.383,031	9	583.269,192 637.383,36	3.67
10	583.270,038 637.392,229	11	583.270,052 637.392,404	0.176
12	583.269,68 637.392,428	13	583.258,861 637.392,554	10.82
14	583.247,521 637.393,311	15	583.245,429 637.393,683	2.125
16	583.235,385 637.395,617	17	583.235,325 637.395,257	0.365
18	583.227,812 637.396,149	19	583.222,988 637.396,391	4.83
20	583.222,375 637.396,431	21	583.217,886 637.396,787	4.503
22	583.209,98 637.397,319	23	583.209,838 637.389,855	7.465
24	583.209,743 637.383,791	25	583.211,145 637.383,488	1.434
26	583.223,747 637.382,077	27	583.231,343 637.381,009	7.671
28	583.242,032 637.380,204	29	583.256,305 637.379,458	14.292

\*\* Lungimile segmentelor sunt determinate în planul de proiecție Stereo 70 și sunt rotunjite la 1 milimetru.

\*\*\* Distanța dintre puncte este formată din segmente cumulate ce sunt mai mici decât valoarea 1 milimetru.





**DATE DESPRE IMOBILUL NR. 1800**

Oficiul de Cadastru și Publicitate Imobiliară NEAMT  
Biroul de Cadastru și Publicitate Imobiliară Targu-Neamt

**A. Partea I. Descrierea imobilului**

TEREN Intravilan

Adresa: Loc. Pâtâligeni, Jud. Neamt

Nr. Crt	Nr cadastral Nr. topografic	Suprafața* (mp)	Observații / Referințe
A1	52077	Din acte: 540 Masurata: 609	Sector cadastral:112 Teren imprejmuit;

**Construcții**

Crt	Nr cadastral Nr. topografic	Adresa	Observații / Referințe
A1.1		Loc. Pâtâligeni, Jud. Neamt	Nr. niveluri:2; S. construita la sol:104 mp;
A1.2		Loc. Pâtâligeni, Jud. Neamt	Nr. niveluri:1; S. construita la sol:33 mp;

**B. Partea II. Proprietari și acte**

Inscrieri privitoare la dreptul de proprietate și alte drepturi reale		Referințe
<b>7196 / 28/03/2016</b>		
Act Notarial nr. 511 - contract de vanzare, din 25/03/2016 emis de NP Andronache Laura;		
B1	Intabulare, drept de PROPRIETATEcu titlu de cumparare, dobandit prin Conventie, cota actuala 1/1, cota initiala 1/1 1) DAVID VASILE 2) DAVID ANA MARIA, - soti	A1
/		
Act Administrativ nr. 7709, din 27/04/2023 emis de PRIMĂRIA COMUNEI PIPIRIG;		
B2	Intabulare, drept de PROPRIETATE, dobandit prin Lege, cota actuala 1/1, cota initiala 1/1 1) DAVID VASILE 2) DAVID ANA MARIA, - soti	A1.1, A1.2

**C. Partea III. SARCINI .**

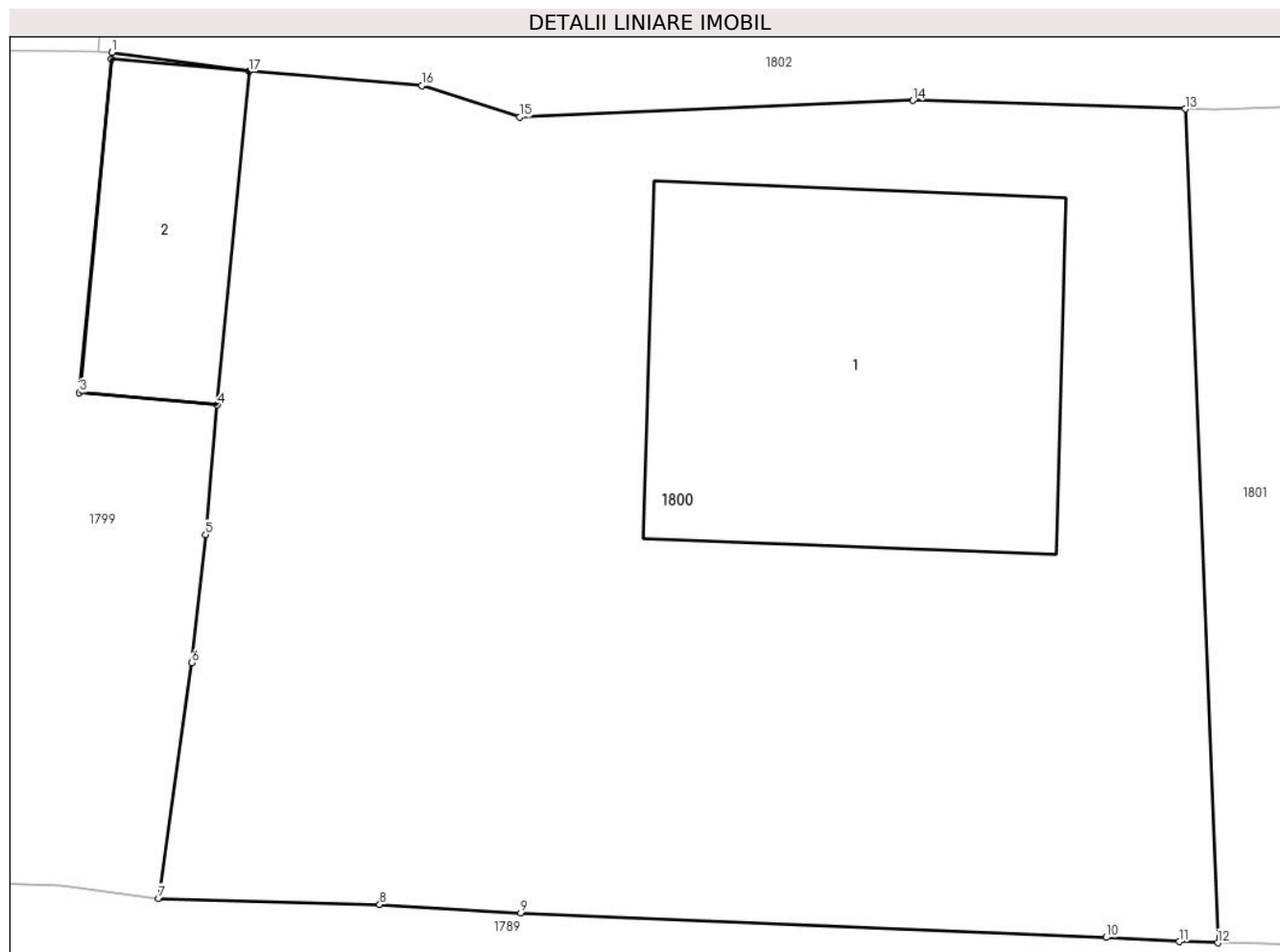
Inscrieri privind dezmembramintele dreptului de proprietate, drepturi reale de garanție și sarcini	Referințe
NU SUNT	

## Anexa Nr. 1 La Partea I

## Teren

Nr cadastral	Suprafața (mp)*	Observații / Referințe
52077	Din acte: 540 Masurata: 609	

\* Suprafața este determinată în planul de proiecție Stereo 70.



## Date referitoare la teren

Crt	Categorie folosință	Intra vilan	Suprafața (mp)	Tarla	Parcelă	Nr. topo	Observații / Referințe
1	faneata	DA	609	-	-	-	Accesul se va asigura prin parcela 2 DR=94 mp , din documentatia cu Ncp-671 (vecin la est) .

## Date referitoare la construcții

Crt	Număr	Destinație construcție	Supraf. (mp)	Situație juridică	Observații / Referințe
A1.1		construcții de locuințe	104	Cu acte	Nr. niveluri:2; S. construita la sol:104 mp;
A1.2		construcții anexa	33	Cu acte	Nr. niveluri:1; S. construita la sol:33 mp;

## Lungime Segmente

1) Valorile lungimilor segmentelor sunt obținute din proiecție în plan.

Punct început	X / Y	Punct sfârșit	X / Y	Lungime segment (** (m)
1	583.270,052 637.392,404	2	583.270,038 637.392,229	0.176
2	583.270,038 637.392,229	3	583.269,192 637.383,36	8.909

Punct început	X / Y	Punct sfârşit	X / Y	Lungime segment (** (m)
3	583.269,192 637.383,36	4	583.272,847 637.383,031	3.67
4	583.272,847 637.383,031	5	583.272,54 637.379,59	3.455
5	583.272,54 637.379,59	6	583.272,167 637.376,184	3.426
6	583.272,167 637.376,184	7	583.271,294 637.369,925	6.32
7	583.271,294 637.369,925	8	583.277,171 637.369,758	5.879
8	583.277,171 637.369,758	9	583.280,912 637.369,534	3.748
9	583.280,912 637.369,534	10	583.296,472 637.368,885	15.574
10	583.296,472 637.368,885	11	583.298,413 637.368,772	1.944
11	583.298,413 637.368,772	12	583.299,437 637.368,744	1.024
12	583.299,437 637.368,744	13	583.298,571 637.390,9	22.173
13	583.298,571 637.390,9	14	583.291,334 637.391,126	7.241
14	583.291,334 637.391,126	15	583.280,887 637.390,68	10.457
15	583.280,887 637.390,68	16	583.278,284 637.391,517	2.734
16	583.278,284 637.391,517	17	583.273,693 637.391,9	4.607
17	583.273,693 637.391,9	1	583.270,052 637.392,404	3.676

\*\* Lungimile segmentelor sunt determinate în planul de proiecție Stereo 70 și sunt rotunjite la 1 milimetru.

\*\*\* Distanța dintre puncte este formată din segmente cumulate ce sunt mai mici decât valoarea 1 milimetru.



**DATE DESPRE IMOBILUL NR. 1801**

Oficiul de Cadastru și Publicitate Imobiliară NEAMT  
Biroul de Cadastru și Publicitate Imobiliară Targu-Neamt

**A. Partea I. Descrierea imobilului**

TEREN Intravilan

Nr. CF vechi:573  
Nr. cadastral vechi:671

Adresa: Loc. Pâtâligeni, Str Bursuna, Jud. Neamt

Nr. Crt	Nr cadastral Nr. topografic	Suprafața* (mp)	Observații / Referințe
A1	50508	Din acte: 540 Masurata: 735	Sector cadastral:112 Teren imprejmuit;

**Construcții**

Crt	Nr cadastral Nr. topografic	Adresa	Observații / Referințe
A1.1		Loc. Pâtâligeni, Str Bursuna, Jud. Neamt	Nr. niveluri:2; S. construita la sol:101 mp;
A1.2		Loc. Pâtâligeni, Str Bursuna, Jud. Neamt	Nr. niveluri:1; S. construita la sol:24 mp;

**B. Partea II. Proprietari și acte**

Inscrieri privitoare la dreptul de proprietate și alte drepturi reale		Referințe
<b>6201 / 29/10/2008</b>		
Act Notarial nr. 480, din 27/10/2008 emis de BNPBurghelena Alina Elena;		
B1	Intabulare, drept de PROPRIETATE, dobandit prin Conventie, cota actuala 1/1, cota initiala 1/1 1) <b>DAVID NICOLAE</b> , necasatorit <i>OBSERVATII: (provenita din conversia CF 573)</i>	A1
<b>3979 / 22/02/2016</b>		
Act Administrativ nr. - documentatie cadastrala, din 26/02/2016;		
B2	Se noteaza respingerea cererii avand ca obiect repositionare imobil cu nr. cadastral 671/UAT Pipirig sub B2 in cartea funciara 50508/UAT Pipirig	A1
<b>17504 / 22/06/2018</b>		
Act Administrativ nr. Dosar repositionare avizat OCPI Neamt, din 31/07/2018 emis de PFA BALȚĂTESCU Adrian;		
B3	Se notează repositionarea imobilului înscris în prezenta carte funciară întrucât s-au constatat neconcordanțe între realitate din teren și documentația cadastrală inițială	A1
<b>26577 / 11/11/2021</b>		
Inscris Sub Semnatura Privata nr. DOCUMENTATIE CADASTRALA, din 11/11/2021 emis de BALTATESCU Adrian;		
B4	Se notează repositionarea imobilului cu NCP 50508	A1
/		
Act Administrativ nr. 7709, din 27/04/2023 emis de PRIMĂRIA COMUNEI PIPIRIG;		
B5	Intabulare, drept de PROPRIETATE, dobandit prin Lege, cota actuala 1/1, cota initiala 1/1 1) <b>DAVID NICOLAE</b> , necasatorit	A1.1, A1.2

**C. Partea III. SARCINI .**

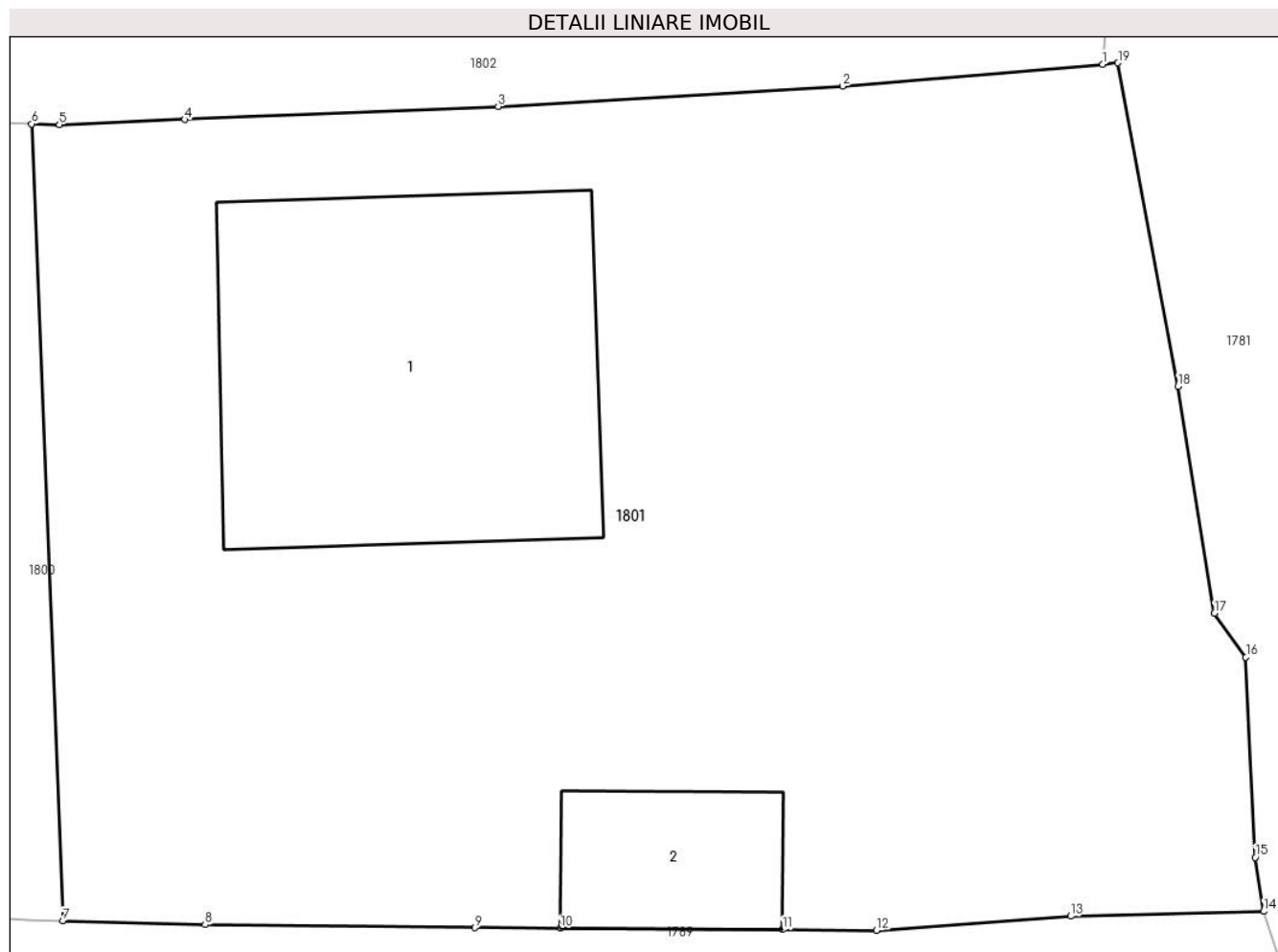
Inscrieri privind dezmembramintele dreptului de proprietate, drepturi reale de garanție și sarcini	Referințe
NU SUNT	

## Anexa Nr. 1 La Partea I

## Teren

Nr cadastral	Suprafața (mp)*	Observații / Referințe
50508	Din acte: 540 Masurata: 735	

\* Suprafața este determinată în planul de proiecție Stereo 70.



## Date referitoare la teren

Crt	Categorie folosință	Intra vilan	Suprafața (mp)	Tarla	Parcelă	Nr. topo	Observații / Referințe
1	curți constructii	DA	736	-	-	-	

## Date referitoare la construcții

Crt	Număr	Destinație construcție	Supraf. (mp)	Situație juridică	Observații / Referințe
A1.1		construcții de locuințe	101	Cu acte	Nr. niveluri:2; S. construita la sol:101 mp;
A1.2		construcții anexa	24	Cu acte	Nr. niveluri:1; S. construita la sol:24 mp;

## Lungime Segmente

1) Valorile lungimilor segmentelor sunt obținute din proiecție în plan.

Punct început	X / Y	Punct sfârșit	X / Y	Lungime segment (** (m)
1	583.328,329 637.392,559	2	583.321,106 637.391,952	7.248
2	583.321,106 637.391,952	3	583.311,538 637.391,386	9.585

Punct început	X / Y	Punct sfârșit	X / Y	Lungime segment (** (m)
3	583.311,538 637.391,386	4	583.302,822 637.391,021	8.724
4	583.302,822 637.391,021	5	583.299,345 637.390,876	3.48
5	583.299,345 637.390,876	6	583.298,571 637.390,9	0.774
6	583.298,571 637.390,9	7	583.299,437 637.368,744	22.173
7	583.299,437 637.368,744	8	583.303,395 637.368,637	3.959
8	583.303,395 637.368,637	9	583.310,885 637.368,558	7.49
9	583.310,885 637.368,558	10	583.313,263 637.368,543	2.378
10	583.313,263 637.368,543	11	583.319,444 637.368,503	6.181
11	583.319,444 637.368,503	12	583.322,051 637.368,486	2.607
12	583.322,051 637.368,486	13	583.327,443 637.368,877	5.406
13	583.327,443 637.368,877	14	583.332,81 637.369,01	5.369
14	583.332,81 637.369,01	15	583.332,572 637.370,511	1.52
15	583.332,572 637.370,511	16	583.332,314 637.376,073	5.568
16	583.332,314 637.376,073	17	583.331,442 637.377,296	1.502
17	583.331,442 637.377,296	18	583.330,426 637.383,601	6.386
18	583.330,426 637.383,601	19	583.328,762 637.392,594	9.146
19	583.328,762 637.392,594	1	583.328,329 637.392,559	0.434

\*\* Lungimile segmentelor sunt determinate în planul de proiecție Stereo 70 și sunt rotunjite la 1 milimetru.

\*\*\* Distanța dintre puncte este formată din segmente cumulate ce sunt mai mici decât valoarea 1 milimetru.





**DATE DESPRE IMOBILUL NR. 1802**

Oficiul de Cadastru și Publicitate Imobiliară NEAMT  
Biroul de Cadastru și Publicitate Imobiliară Targu-Neamt

**A. Partea I. Descrierea imobilului**

TEREN Intravilan

Adresa: Loc. Pâtâligeni, Str Bursuna, Jud. Neamt

Nr. Crt	Nr cadastral Nr. topografic	Suprafața* (mp)	Observații / Referințe
A1	53590	950	Sector cadastral:112 Teren imprejmuit;

**Construcții**

Crt	Nr cadastral Nr. topografic	Adresa	Observații / Referințe
A1.1	53590-C1	Loc. Pâtâligeni, Str Bursuna, Jud. Neamt	Nr. niveluri:1; S. construita la sol:61 mp; S. construita desfasurata:61 mp; Locuinta, parter
A1.2		Loc. Pâtâligeni, Str Bursuna, Jud. Neamt	Nr. niveluri:1; S. construita la sol:79 mp;

**B. Partea II. Proprietari și acte**

Inscrieri privitoare la dreptul de proprietate și alte drepturi reale		Referințe
<b>11421 / 29/06/2020</b>		
Act Notarial nr. Contract de vânzare cumpărare aut nr. 2468, din 26/06/2020 emis de NP Teodorescu Mihaela (act administrativ nr Proces verbal de identificare a imobilului nr. 6700 din 03.06.2020, emis de COMUNA PIPIRIG;act administrativ nr Certificat pentru atestarea că petentul este cunoscut ca proprietar nr. 6699 din 03.06.2020, emis de COMUNA PIPIRIG);		
B1	Intabulare, drept de PROPRIETATE, cu titlu de drept de cumpărare, dobandit prin Conventie, cota actuala 1/1, cota initiala 1/1 1) APOPEI IOAN, bun propriu	A1
B2	Intabulare, drept de PROPRIETATE, cu titlu de drept de cumpărare, dobandit prin Conventie, cota actuala 1/1, cota initiala 1/1 1) APOPEI IOAN, bun propriu	A1.1
/		
Act Administrativ nr. 7709, din 27/04/2023 emis de PRIMĂRIA COMUNEI PIPIRIG;		
B3	Intabulare, drept de PROPRIETATE, dobandit prin Lege, cota actuala 1/1, cota initiala 1/1 1) APOPEI IOAN, bun propriu	A1.2

**C. Partea III. SARCINI**

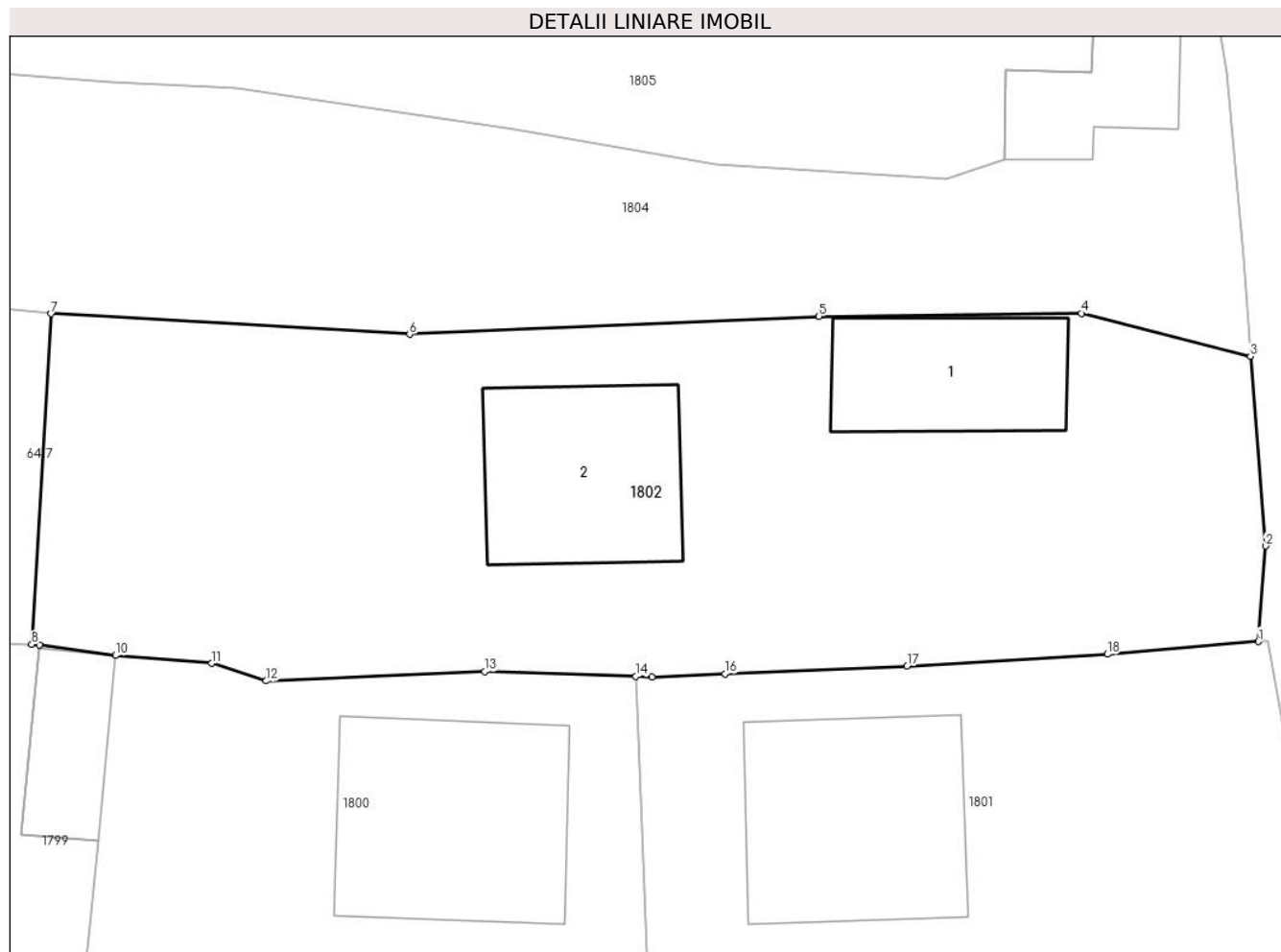
Inscrieri privind dezmembramintele dreptului de proprietate, drepturi reale de garanție și sarcini		Referințe
<b>11421 / 29/06/2020</b>		
Act Notarial nr. Contract de vânzare cumpărare aut nr. 2468, din 26/06/2020 emis de NP Teodorescu Mihaela (act administrativ nr Proces verbal de identificare a imobilului nr. 6700 din 03.06.2020, emis de COMUNA PIPIRIG;act administrativ nr Certificat pentru atestarea că petentul este cunoscut ca proprietar nr. 6699 din 03.06.2020, emis de COMUNA PIPIRIG);		
C1	Intabulare, drept de UZUFRACT VIAGER, dobandit prin Conventie, cota actuala 1/1, cota initiala 1/1 1) APOPEI NECULAI	A1, A1.1
C2	Intabulare, drept de UZUFRACT VIAGER, dobandit prin Conventie, cota actuala 1/1, cota initiala 1/1 1) APOPEI VERGINA	A1.1

## Anexa Nr. 1 La Partea I

## Teren

Nr cadastral	Suprafața (mp)*	Observații / Referințe
53590	950	

\* Suprafața este determinată în planul de proiecție Stereo 70.



## Date referitoare la teren

Crt	Categorie folosință	Intra vilan	Suprafața (mp)	Tarla	Parcelă	Nr. topo	Observații / Referințe
1	curți constructii	DA	605	-	-	-	
2	faneata	DA	345	-	-	-	

## Date referitoare la construcții

Crt	Număr	Destinație construcție	Supraf. (mp)	Situație juridică	Observații / Referințe
A1.1	53590-C1	construcții de locuințe	61	Cu acte	Nr. niveluri:1; S. construita la sol:61 mp; S. construita desfasurata:61 mp; Locuinta, parter
A1.2		construcții anexa	79	Cu acte	Nr. niveluri:1; S. construita la sol:79 mp;

## Lungime Segmente

1) Valorile lungimilor segmentelor sunt obținute din proiecție în plan.

Punct început	X / Y	Punct sfârșit	X / Y	Lungime segment (** (m)
1	583.328,329 637.392,559	2	583.328,68 637.397,129	4.583
2	583.328,68 637.397,129	3	583.327,947 637.406,183	9.084

Punct început	X / Y	Punct sfârșit	X / Y	Lungime segment (** (m)
3	583.327,947 637.406,183	4	583.319,867 637.408,241	8.338
4	583.319,867 637.408,241	5	583.307,323 637.408,097	12.545
5	583.307,323 637.408,097	6	583.287,749 637.407,235	19.593
6	583.287,749 637.407,235	7	583.270,614 637.408,216	17.163
7	583.270,614 637.408,216	8	583.269,68 637.392,428	15.816
8	583.269,68 637.392,428	9	583.270,052 637.392,404	0.373
9	583.270,052 637.392,404	10	583.273,693 637.391,9	3.676
10	583.273,693 637.391,9	11	583.278,284 637.391,517	4.607
11	583.278,284 637.391,517	12	583.280,887 637.390,68	2.734
12	583.280,887 637.390,68	13	583.291,334 637.391,126	10.457
13	583.291,334 637.391,126	14	583.298,571 637.390,9	7.241
14	583.298,571 637.390,9	15	583.299,345 637.390,876	0.774
15	583.299,345 637.390,876	16	583.302,822 637.391,021	3.48
16	583.302,822 637.391,021	17	583.311,538 637.391,386	8.724
17	583.311,538 637.391,386	18	583.321,106 637.391,952	9.585
18	583.321,106 637.391,952	1	583.328,329 637.392,559	7.248

\*\* Lungimile segmentelor sunt determinate în planul de proiecție Stereo 70 și sunt rotunjite la 1 milimetru.

\*\*\* Distanța dintre puncte este formată din segmente cumulate ce sunt mai mici decât valoarea 1 milimetru.



**DATE DESPRE IMOBILUL NR. 1803**

Oficiul de Cadastru și Publicitate Imobiliară NEAMT  
Biroul de Cadastru și Publicitate Imobiliară Targu-Neamt

**A. Partea I. Descrierea imobilului**

TEREN Intravilan

Adresa: Loc. Pâtâligeni, Al Releului, Jud. Neamt

Nr. Crt	Nr cadastral Nr. topografic	Suprafața* (mp)	Observații / Referințe
A1	53783	485	Sector cadastral:112 Teren imprejmuit;

**Construcții**

Crt	Nr cadastral Nr. topografic	Adresa	Observații / Referințe
A1.1	53783-C1	Loc. Pâtâligeni, Al Releului, Jud. Neamt	Nr. niveluri:2; S. construita la sol:119 mp; S. construita desfasurata:163 mp; Locuinta, P+M

**B. Partea II. Proprietari și acte**

Inscrieri privitoare la dreptul de proprietate și alte drepturi reale	Referințe	
<b>4494 / 23/02/2022</b>		
Act Notarial nr. CERTIFICAT DE MOSTENITOR nr. 49, din 22/02/2022 emis de BIN Teodorescu Mihaela (act administrativ nr CERTIFICAT FISCAL nr. 946 din 18.02.2022, emis de COMUNA PIPIRIG);		
B1	Intabulare, drept de PROPRIETATE, cu titlu de drept de MOȘTENIRE după defunctul POPA ALEXANDRU, dobandit prin Succesiune, cota actuala 1/4, cota initiala 1/4 1) <b>POPA JĂNIȚA</b>	A1
B2	Intabulare, drept de PROPRIETATE, cu titlu de drept de MOȘTENIRE după defunctul POPA ALEXANDRU, dobandit prin Succesiune, cota actuala 1/4, cota initiala 1/4 1) <b>BEDRULEA-POPA IULIA</b>	A1
B3	Intabulare, drept de PROPRIETATE, cu titlu de drept de MOȘTENIRE după defunctul POPA ALEXANDRU, dobandit prin Succesiune, cota actuala 1/4, cota initiala 1/4 1) <b>POPA VERONICA</b>	A1
B4	Intabulare, drept de PROPRIETATE, cu titlu de drept de MOȘTENIRE după defunctul POPA ALEXANDRU, dobandit prin Succesiune, cota actuala 1/4, cota initiala 1/4 1) <b>POPA CRISTINA</b>	A1
B5	Intabulare, drept de PROPRIETATE, cu titlu de drept de MOȘTENIRE după defunctul POPA ALEXANDRU, dobandit prin Succesiune, cota actuala 1/8, cota initiala 1/8 1) <b>POPA JĂNIȚA</b>	A1.1
B6	Intabulare, drept de PROPRIETATE, cu titlu de drept de MOȘTENIRE după defunctul POPA ALEXANDRU, dobandit prin Succesiune, cota actuala 1/8, cota initiala 1/8 1) <b>BEDRULEA-POPA IULIA</b>	A1.1
B7	Intabulare, drept de PROPRIETATE, cu titlu de drept de MOȘTENIRE după defunctul POPA ALEXANDRU, dobandit prin Succesiune, cota actuala 1/8, cota initiala 1/8 1) <b>POPA VERONICA</b>	A1.1
B8	Intabulare, drept de PROPRIETATE, cu titlu de drept de MOȘTENIRE după defunctul POPA ALEXANDRU, dobandit prin Succesiune, cota actuala 1/8, cota initiala 1/8 1) <b>POPA CRISTINA</b>	A1.1
Act Administrativ nr. CERTIFICAT FISCAL nr. 946, din 18/02/2022 emis de COMUNA PIPIRIG;		
B9	Intabulare, drept de PROPRIETATE, dobandit prin Lege, cota actuala 1/2, cota initiala 1/2 1) <b>POPA JĂNIȚA</b>	A1.1

**C. Partea III. SARCINI .**

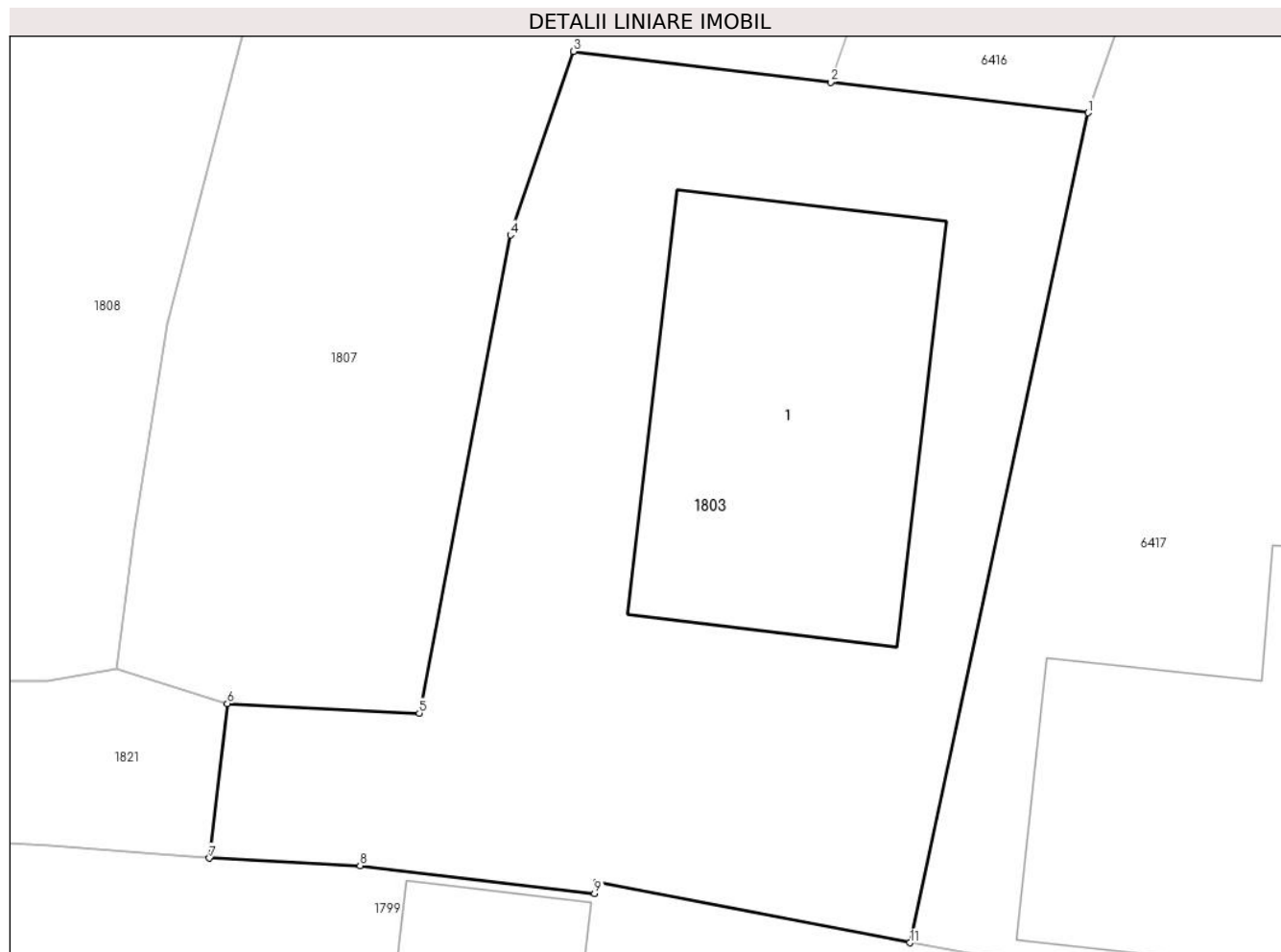
Inscrieri privind dezmembramintele dreptului de proprietate, drepturi reale de garanție și sarcini	Referințe
NU SUNT	

## Anexa Nr. 1 La Partea I

## Teren

Nr cadastral	Suprafața (mp)*	Observații / Referințe
53783	485	

\* Suprafața este determinată în planul de proiecție Stereo 70.



## Date referitoare la teren

Crt	Categorie folosință	Intravilan	Suprafața (mp)	Tarla	Parcelă	Nr. topo	Observații / Referințe
1	curți constructii	DA	485	-	-	-	

## Date referitoare la construcții

Crt	Număr	Destinație construcție	Supraf. (mp)	Situație juridică	Observații / Referințe
A1.1	53783-C1	construcții de locuințe	Din acte: 163 Masurata: 119	Cu acte	Nr. niveluri:2; S. construita la sol:119 mp; S. construita desfasurata:163 mp; Locuinta, P+M

## Lungime Segmente

1) Valorile lungimilor segmentelor sunt obținute din proiecție în plan.

Punct început	X / Y	Punct sfârșit	X / Y	Lungime segment (** (m)
1	583.251,13 637.420,242	2	583.242,888 637.421,223	8.3
2	583.242,888 637.421,223	3	583.234,644 637.422,205	8.302
3	583.234,644 637.422,205	4	583.232,628 637.416,329	6.212

Punct început	X / Y	Punct sfârșit	X / Y	Lungime segment (** (m)
4	583.232,628 637.416,329	5	583.229,709 637.401,029	15.576
5	583.229,709 637.401,029	6	583.223,563 637.401,339	6.154
6	583.223,563 637.401,339	7	583.222,988 637.396,391	4.981
7	583.222,988 637.396,391	8	583.227,812 637.396,149	4.83
8	583.227,812 637.396,149	9	583.235,325 637.395,257	7.566
9	583.235,325 637.395,257	10	583.235,385 637.395,617	0.365
10	583.235,385 637.395,617	11	583.245,429 637.393,683	10.229
11	583.245,429 637.393,683	1	583.251,13 637.420,242	27.164

\*\* Lungimile segmentelor sunt determinate în planul de proiecție Stereo 70 și sunt rotunjite la 1 milimetru.

\*\*\* Distanța dintre puncte este formată din segmente cumulate ce sunt mai mici decât valoarea 1 milimetru.





**DATE DESPRE IMOBILUL NR. 1804**

Oficiul de Cadastru și Publicitate Imobiliară NEAMT  
Biroul de Cadastru și Publicitate Imobiliară Targu-Neamt

**A. Partea I. Descrierea imobilului**

TEREN Intravilan

Adresa: Loc. Pâtâligeni, Str Bursuna, Jud. Neamt

Nr. Crt	Nr cadastral Nr. topografic	Suprafața* (mp)	Observații / Referințe
A1	53592	Din acte: 696 Masurata: 718	Sector cadastral:112 Teren imprejmuit;

**Construcții**

Crt	Nr cadastral Nr. topografic	Adresa	Observații / Referințe
A1.1	53592-C1	Loc. Pâtâligeni, Str Bursuna, Jud. Neamt	Nr. niveluri:1; S. construita la sol:50 mp; Locuinta, parter

**B. Partea II. Proprietari și acte**

Inscrieri privitoare la dreptul de proprietate și alte drepturi reale		Referințe
<b>11422 / 29/06/2020</b>		
Act Notarial nr. Contract de vânzare aut nr. 2467, din 26/06/2020 emis de NP Teodorescu Mihaela (act administrativ nr Certificat pentru atestarea că petentul este cunoscut ca proprietar nr. 6701 din 03.06.2020, emis de COMUNA PIPIRIG;act administrativ nr Proces verbal de identificare a imobilului nr. 6702 din 03.06.2020, emis de COMUNA PIPIRIG);		
B1	Intabulare, drept de PROPRIETATE, cu titlu de drept de cumpărare, dobandit prin Conventie, cota actuala 1/1, cota initiala 1/1 1) APOPEI IOAN, bun propriu	A1
B2	Intabulare, drept de PROPRIETATE, cu titlu de drept de cumpărare, dobandit prin Conventie, cota actuala 1/1, cota initiala 1/1 1) APOPEI IOAN, bun propriu	A1.1

**C. Partea III. SARCINI .**

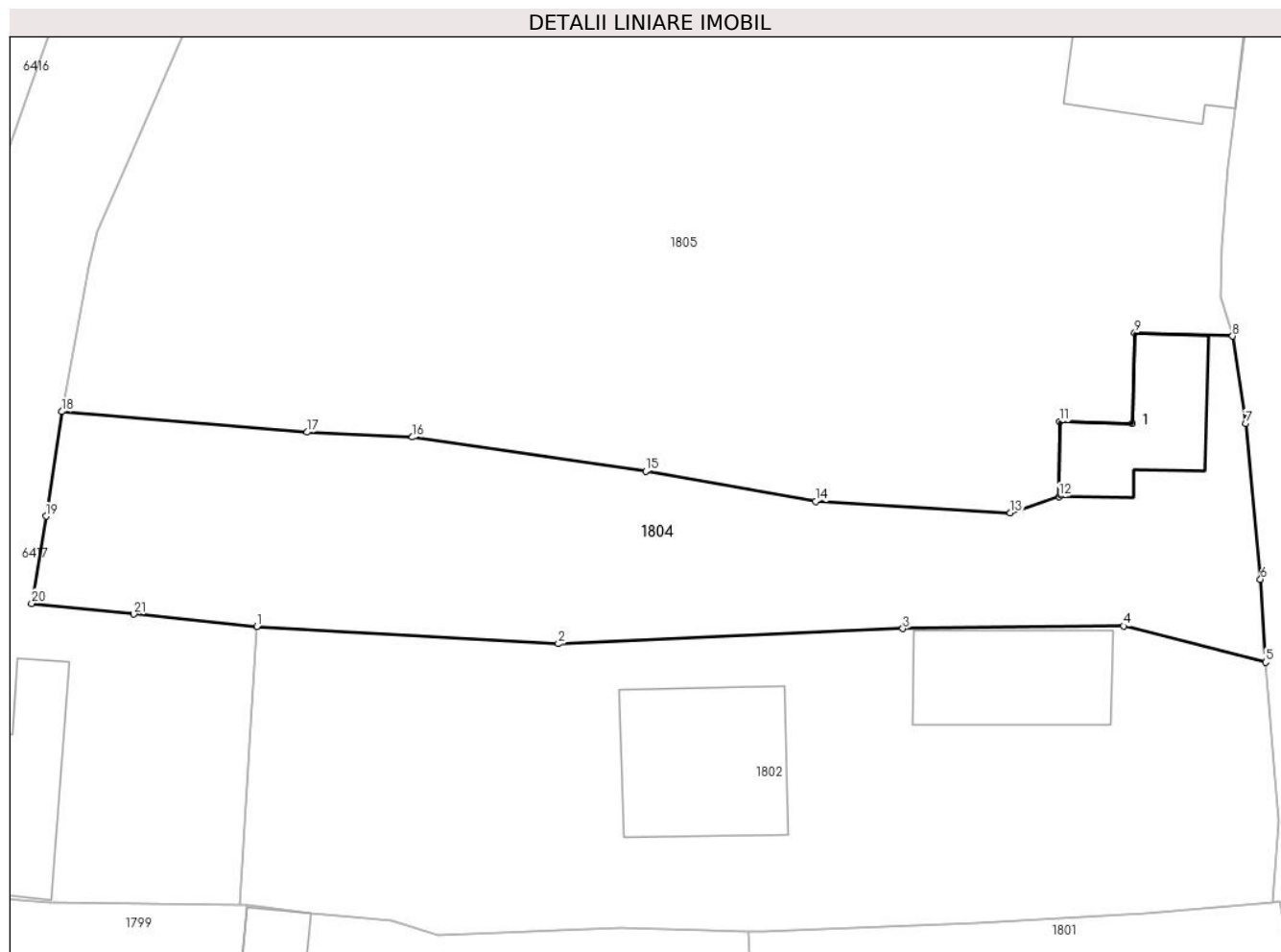
Inscrieri privind dezmembramintele dreptului de proprietate, drepturi reale de garanție și sarcini	Referințe
NU SUNT	

## Anexa Nr. 1 La Partea I

## Teren

Nr cadastral	Suprafața (mp)*	Observații / Referințe
53592	Din acte: 696 Masurata: 718	

\* Suprafața este determinată în planul de proiecție Stereo 70.



## Date referitoare la teren

Crt	Categorie folosință	Intra vilan	Suprafața (mp)	Tarla	Parcelă	Nr. topo	Observații / Referințe
1	curți constructii	DA	89	-	-	-	
2	faneata	DA	629	-	-	-	

## Date referitoare la construcții

Crt	Număr	Destinație construcție	Supraf. (mp)	Situație juridică	Observații / Referințe
A1.1	53592-C1	construcții de locuințe	Din acte: 52 Masurata: 50	Cu acte	Nr. niveluri:1; S. construita la sol:50 mp; Locuinta, parter

## Lungime Segmente

1) Valorile lungimilor segmentelor sunt obținute din proiecție în plan.

Punct început	X / Y	Punct sfârșit	X / Y	Lungime segment (** (m))
1	583.270,614 637.408,216	2	583.287,749 637.407,235	17.163
3	583.307,323 637.408,097	4	583.319,867 637.408,241	12.545

Punct început	X / Y	Punct sfârșit	X / Y	Lungime segment (** (m))
2	583.287,749 637.407,235	3	583.307,323 637.408,097	19.593
4	583.319,867 637.408,241	5	583.327,947 637.406,183	8.338

Punct început	X / Y	Punct sfârșit	X / Y	Lungime segment (** (m)
5	583.327,947 637.406,183	6	583.327,651 637.410,896	4.722
7	583.326,797 637.419,741	8	583.326,065 637.424,712	5.025
9	583.320,505 637.424,9	10	583.320,364 637.419,763	5.139
11	583.316,249 637.419,865	12	583.316,201 637.415,607	4.258
13	583.313,43 637.414,678	14	583.302,375 637.415,325	11.074
15	583.292,718 637.417,048	16	583.279,461 637.418,977	13.397
17	583.273,471 637.419,26	18	583.259,55 637.420,426	13.97
19	583.258,632 637.414,479	20	583.257,822 637.409,527	5.018
21	583.263,626 637.408,917	1	583.270,614 637.408,216	7.023

Punct început	X / Y	Punct sfârșit	X / Y	Lungime segment (** (m)
6	583.327,651 637.410,896	7	583.326,797 637.419,741	8.886
8	583.326,065 637.424,712	9	583.320,505 637.424,9	5.563
10	583.320,364 637.419,763	11	583.316,249 637.419,865	4.116
12	583.316,201 637.415,607	13	583.313,43 637.414,678	2.923
14	583.302,375 637.415,325	15	583.292,718 637.417,048	9.81
16	583.279,461 637.418,977	17	583.273,471 637.419,26	5.997
18	583.259,55 637.420,426	19	583.258,632 637.414,479	6.017
20	583.257,822 637.409,527	21	583.263,626 637.408,917	5.836

\*\* Lungimile segmentelor sunt determinate în planul de proiecție Stereo 70 și sunt rotunjite la 1 milimetru.

\*\*\* Distanța dintre puncte este formată din segmente cumulate ce sunt mai mici decât valoarea 1 milimetru.



**DATE DESPRE IMOBILUL NR. 1805**

Oficiul de Cadastru și Publicitate Imobiliară NEAMT  
Biroul de Cadastru și Publicitate Imobiliară Targu-Neamt

**A. Partea I. Descrierea imobilului**

TEREN Necunoscut

Adresa: Loc. Pâtâligeni, Str Bursuna, Jud. Neamt, si extravilan UAT Pipirig

Nr. Crt	Nr cadastral Nr. topografic	Suprafața* (mp)	Observații / Referințe
A1	52004	Din acte: 2.065 Masurata: 5.801	Sector cadastral:112 Teren imprejmuit;

**Construcții**

Crt	Nr cadastral Nr. topografic	Adresa	Observații / Referințe
A1.1		Loc. Pâtâligeni, Str Bursuna, Jud. Neamt, si extravilan UAT Pipirig	Nr. niveluri:1; S. construita la sol:147 mp;
A1.2		Loc. Pâtâligeni, Str Bursuna, Jud. Neamt, si extravilan UAT Pipirig	Nr. niveluri:1; S. construita la sol:64 mp;
A1.3		Loc. Pâtâligeni, Str Bursuna, Jud. Neamt, si extravilan UAT Pipirig	Nr. niveluri:1; S. construita la sol:45 mp;

**B. Partea II. Proprietari și acte**

Inscrieri privitoare la dreptul de proprietate și alte drepturi reale		Referințe
<b>19022 / 21/08/2017</b>		
Act Notarial nr. 1535 - contract de donatie, din 18/08/2017 emis de NP David Daniela (act administrativ nr 8823 - proces verbal de identificare a imobilului din 22.06.2015, emis de Primaria comunei Pipirig;act administrativ nr 8822 - certificat pentru atestarea ca petentul este cunoscut ca proprietar din 22.06.2015, emis de Primaria comunei Pipirig);		
B1	Intabulare, drept de PROPRIETATE, cu titlu de doatie, dobandit prin Conventie, cota actuala 1/2, cota initiala 1/2 1) POPA I. IOAN	A1
B2	Intabulare, drept de PROPRIETATE, cu titlu de doatie, dobandit prin Conventie, cota actuala 1/2, cota initiala 1/2 1) POPA NICOLETA	A1
/		
Act Administrativ nr. 7709, din 27/04/2023 emis de PRIMĂRIA COMUNEI PIPIRIG;		
B3	Intabulare, drept de PROPRIETATE, dobandit prin Lege, cota actuala 1/1, cota initiala 1/1 1) POPA I. IOAN 2) POPA NICOLETA	A1.1, A1.2, A1.3

**C. Partea III. SARCINI .**

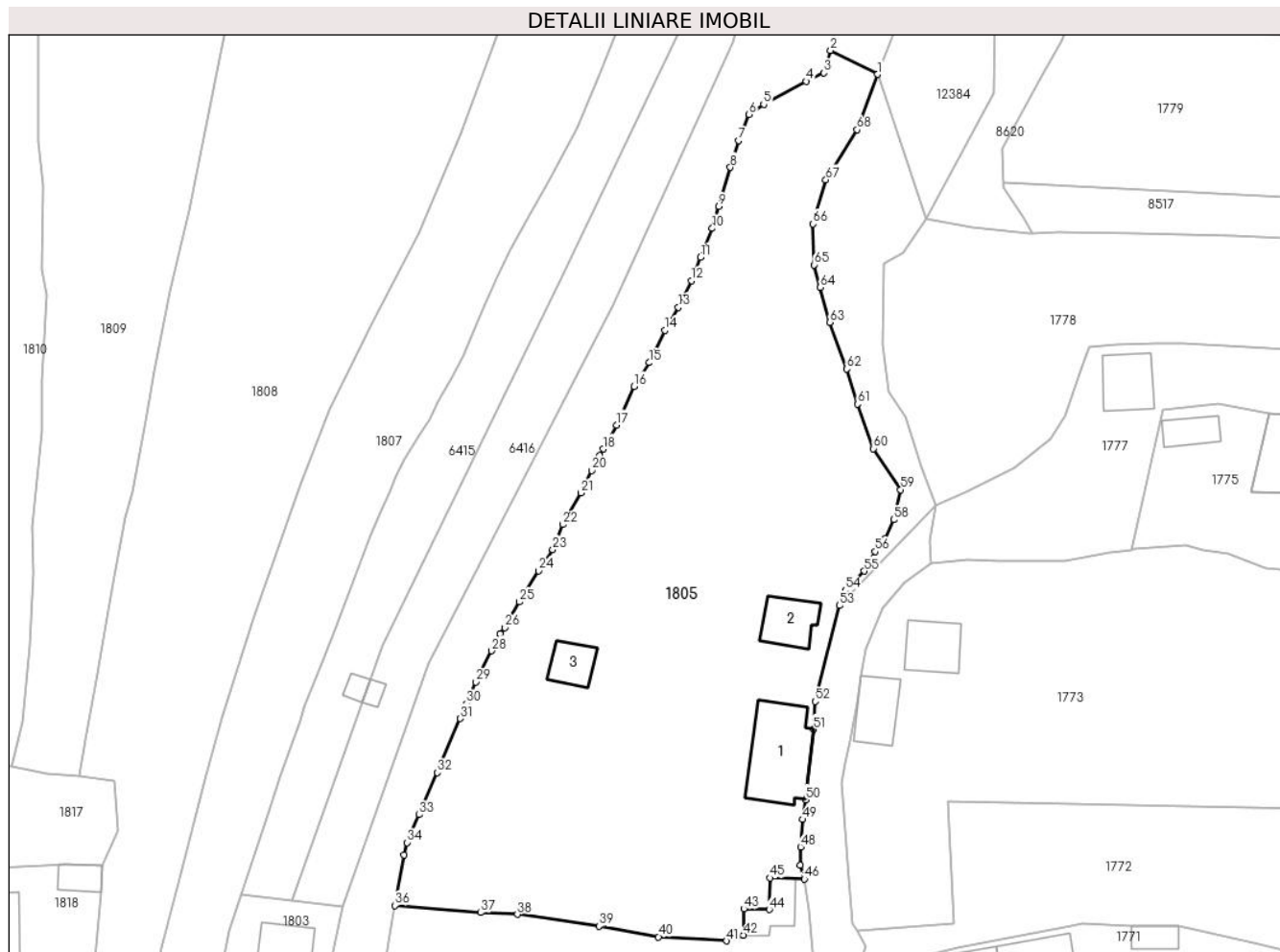
Inscrieri privind dezmembramintele dreptului de proprietate, drepturi reale de garanție și sarcini	Referințe
NU SUNT	

## Anexa Nr. 1 La Partea I

## Teren

Nr cadastral	Suprafața (mp)*	Observații / Referințe
52004	Din acte: 2.065 Masurata: 5.801	

\* Suprafața este determinată în planul de proiecție Stereo 70.



## Date referitoare la teren

Crt	Categorie folosință	Intravilan	Suprafața (mp)	Tarla	Parcelă	Nr. topo	Observații / Referințe
1	curți constructii	DA	794	-	-	-	
2	faneata	DA	3.334	-	-	-	
3	faneata	NU	1.673	-	-	-	

## Date referitoare la construcții

Crt	Număr	Destinație construcție	Supraf. (mp)	Situație juridică	Observații / Referințe
A1.1		construcții de locuințe	147	Cu acte	Nr. niveluri:1; S. construita la sol:147 mp;
A1.2		construcții anexa	64	Cu acte	Nr. niveluri:1; S. construita la sol:64 mp;
A1.3		construcții anexa	45	Cu acte	Nr. niveluri:1; S. construita la sol:45 mp;

## Lungime Segmente

1) Valorile lungimilor segmentelor sunt obținute din proiecție în plan.

Punct început	X / Y	Punct sfârșit	X / Y	Lungime segment	Punct început	X / Y	Punct sfârșit	X / Y	Lungime segment	Punct început	X / Y	Punct sfârșit	X / Y	Lungime segment
1	583.337,954 637.555,367	2	583.330,326 637.559,239	8.554	2	583.330,326 637.559,239	3	583.329,255 637.555,592	3.801	3	583.329,255 637.555,592	4	583.326,353 637.554,247	3.199

Punct început	X / Y	Punct sfârșit	X / Y	Lungime segment	Punct început	X / Y	Punct sfârșit	X / Y	Lungime segment	Punct început	X / Y	Punct sfârșit	X / Y	Lungime segment
4	583.326,353 637.554,247	5	583.319,455 637.550,488	7.856	5	583.319,455 637.550,488	6	583.317,082 637.548,859	2.878	6	583.317,082 637.548,859	7	583.315,356 637.544,623	4.574
7	583.315,356 637.544,623	8	583.314,04 637.540,257	4.56	8	583.314,04 637.540,257	9	583.312,186 637.533,905	6.617	9	583.312,186 637.533,905	10	583.311,086 637.530,355	3.717
10	583.311,086 637.530,355	11	583.309,156 637.525,646	5.089	11	583.309,156 637.525,646	12	583.307,724 637.521,859	4.049	12	583.307,724 637.521,859	13	583.305,57 637.517,56	4.808
13	583.305,57 637.517,56	14	583.303,402 637.513,801	4.339	14	583.303,402 637.513,801	15	583.300,894 637.508,548	5.821	15	583.300,894 637.508,548	16	583.298,43 637.504,692	4.576
16	583.298,43 637.504,692	17	583.295,573 637.498,436	6.877	17	583.295,573 637.498,436	18	583.293,383 637.494,532	4.476	18	583.293,383 637.494,532	19	583.292,811 637.493,457	1.218
19	583.292,811 637.493,457	20	583.291,579 637.491,014	2.736	20	583.291,579 637.491,014	21	583.289,767 637.487,425	4.02	21	583.289,767 637.487,425	22	583.286,793 637.482,267	5.954
22	583.286,793 637.482,267	23	583.285,213 637.478,2	4.363	23	583.285,213 637.478,2	24	583.282,914 637.474,738	4.156	24	583.282,914 637.474,738	25	583.279,783 637.469,706	5.927
25	583.279,783 637.469,706	26	583.277,383 637.465,533	4.814	26	583.277,383 637.465,533	27	583.276,614 637.464,506	1.283	27	583.276,614 637.464,506	28	583.275,245 637.461,769	3.06
28	583.275,245 637.461,769	29	583.272,692 637.456,696	5.679	29	583.272,692 637.456,696	30	583.271,244 637.453,175	3.807	30	583.271,244 637.453,175	31	583.270,185 637.450,754	2.642
31	583.270,185 637.450,754	32	583.266,486 637.441,999	9.504	32	583.266,486 637.441,999	33	583.263,535 637.435,159	7.449	33	583.263,535 637.435,159	34	583.261,573 637.430,632	4.934
34	583.261,573 637.430,632	35	583.261,035 637.428,634	2.069	35	583.261,035 637.428,634	36	583.259,55 637.420,426	8.341	36	583.259,55 637.420,426	37	583.273,471 637.419,26	13.97
37	583.273,471 637.419,26	38	583.279,461 637.418,977	5.997	38	583.279,461 637.418,977	39	583.292,718 637.417,048	13.397	39	583.292,718 637.417,048	40	583.302,375 637.415,325	9.81
40	583.302,375 637.415,325	41	583.313,43 637.414,678	11.074	41	583.313,43 637.414,678	42	583.316,201 637.415,607	2.923	42	583.316,201 637.415,607	43	583.316,249 637.419,865	4.258
43	583.316,249 637.419,865	44	583.320,364 637.419,763	4.116	44	583.320,364 637.419,763	45	583.320,505 637.424,9	5.139	45	583.320,505 637.424,9	46	583.326,065 637.424,712	5.563
46	583.326,065 637.424,712	47	583.325,37 637.426,93	2.324	47	583.325,37 637.426,93	48	583.325,438 637.429,918	2.989	48	583.325,438 637.429,918	49	583.325,782 637.434,389	4.484
49	583.325,782 637.434,389	50	583.326,227 637.437,602	3.244	50	583.326,227 637.437,602	51	583.327,582 637.448,992	11.47	51	583.327,582 637.448,992	52	583.327,813 637.453,533	4.547
52	583.327,813 637.453,533	53	583.331,729 637.469,126	16.077	53	583.331,729 637.469,126	54	583.332,698 637.471,619	2.675	54	583.332,698 637.471,619	55	583.335,774 637.474,7	4.354
55	583.335,774 637.474,7	56	583.337,581 637.477,881	3.658	56	583.337,581 637.477,881	57	583.339,089 637.479,954	2.563	57	583.339,089 637.479,954	58	583.340,555 637.483,051	3.426
58	583.340,555 637.483,051	59	583.341,693 637.487,932	5.012	59	583.341,693 637.487,932	60	583.337,274 637.494,596	7.996	60	583.337,274 637.494,596	61	583.334,68 637.501,824	7.679
61	583.334,68 637.501,824	62	583.332,958 637.507,514	5.945	62	583.332,958 637.507,514	63	583.330,157 637.515,091	8.078	63	583.330,157 637.515,091	64	583.328,65 637.520,756	5.862
64	583.328,65 637.520,756	65	583.327,687 637.524,436	3.804	65	583.327,687 637.524,436	66	583.327,479 637.531,081	6.648	66	583.327,479 637.531,081	67	583.329,554 637.538,251	7.464
67	583.329,554 637.538,251	68	583.334,621 637.546,37	9.57	68	583.334,621 637.546,37	1	583.337,954 637.555,367	9.595					

\*\* Lungimile segmentelor sunt determinate în planul de proiecție Stereo 70 și sunt rotunjite la 1 milimetru.

\*\*\* Distanța dintre puncte este formată din segmente cumulate ce sunt mai mici decât valoarea 1 milimetru.





**DATE DESPRE IMOBILUL NR. 1806**

Oficiul de Cadastru și Publicitate Imobiliară NEAMT  
Biroul de Cadastru și Publicitate Imobiliară Targu-Neamt

**A. Partea I. Descrierea imobilului**

TEREN Extravilan

Adresa: Jud. Neamt

Nr. Crt	Nr cadastral Nr. topografic	Suprafața* (mp)	Observații / Referințe
A1		858	Sector cadastral:112 Teren neimpregmuit;

**B. Partea II. Proprietari și acte**

Inscrieri privitoare la dreptul de proprietate și alte drepturi reale		Referințe
/		
Act Normativ nr. 7, din 13/03/1996 emis de GUVERNUL ROMANIEI;		
B1	Inscrierea provizorie, drept de PROPRIETATE, dobandit prin Lege, cota actuala 1/1, cota initiala 1/1 1) COMUNA PIPIRIG, CIF:99999999999999, PROPRIETAR NEIDENTIFICAT	A1

**C. Partea III. SARCINI .**

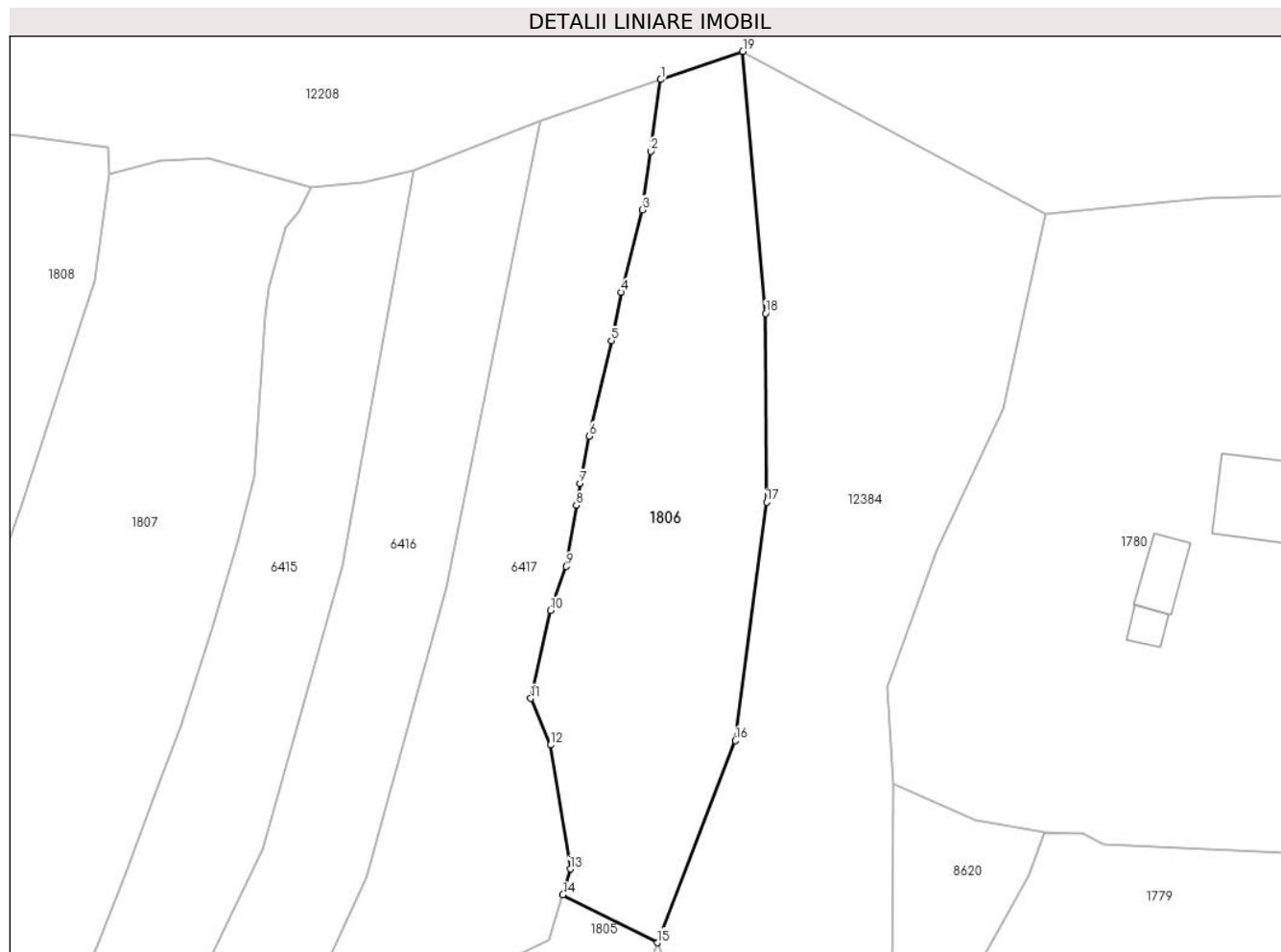
Inscrieri privind dezmembramintele dreptului de proprietate, drepturi reale de garanție și sarcini	Referințe
NU SUNT	

## Anexa Nr. 1 La Partea I

## Teren

Nr cadastral	Suprafața (mp)*	Observații / Referințe
	858	

\* Suprafața este determinată în planul de proiecție Stereo 70.



## Date referitoare la teren

Crt	Categorie folosință	Intravilan	Suprafața (mp)	Tarla	Parcelă	Nr. topo	Observații / Referințe
1	faneata	NU	858	-	-	-	

## Lungime Segmente

1) Valorile lungimilor segmentelor sunt obținute din proiecție în plan.

Punct început	X / Y	Punct sfârșit	X / Y	Lungime segment (** (m)
1	583.338,211 637.624,867	2	583.337,425 637.619,105	5.815
2	583.337,425 637.619,105	3	583.336,726 637.614,369	4.787
3	583.336,726 637.614,369	4	583.335,025 637.607,742	6.842
4	583.335,025 637.607,742	5	583.334,246 637.603,84	3.979
5	583.334,246 637.603,84	6	583.332,469 637.596,159	7.884

Punct început	X / Y	Punct sfârșit	X / Y	Lungime segment (** (m)
6	583.332,469 637.596,159	7	583.331,716 637.592,341	3.892
7	583.331,716 637.592,341	8	583.331,417 637.590,596	1.77
8	583.331,417 637.590,596	9	583.330,603 637.585,666	4.997
9	583.330,603 637.585,666	10	583.329,328 637.582,14	3.749
10	583.329,328 637.582,14	11	583.327,75 637.575,037	7.276
11	583.327,75 637.575,037	12	583.329,34 637.571,289	4.071
12	583.329,34 637.571,289	13	583.330,934 637.561,307	10.108
13	583.330,934 637.561,307	14	583.330,326 637.559,239	2.156
14	583.330,326 637.559,239	15	583.337,954 637.555,367	8.554
15	583.337,954 637.555,367	16	583.344,226 637.571,638	17.438
16	583.344,226 637.571,638	17	583.346,746 637.590,849	19.376
17	583.346,746 637.590,849	18	583.346,673 637.606,042	15.193
18	583.346,673 637.606,042	19	583.344,836 637.627,134	21.172
19	583.344,836 637.627,134	1	583.338,211 637.624,867	7.002

\*\* Lungimile segmentelor sunt determinate în planul de proiecție Stereo 70 și sunt rotunjite la 1 milimetru.

\*\*\* Distanța dintre puncte este formată din segmente cumulate ce sunt mai mici decât valoarea 1 milimetru.



**DATE DESPRE IMOBILUL NR. 1807**

Oficiul de Cadastru și Publicitate Imobiliară NEAMT  
Biroul de Cadastru și Publicitate Imobiliară Targu-Neamt

**A. Partea I. Descrierea imobilului**

TEREN Intravilan

Adresa: Loc. Pâtâligeni, Al Releului, Jud. Neamt

Nr. Crt	Nr cadastral Nr. topografic	Suprafața* (mp)	Observații / Referințe
A1		3.320	Sector cadastral:112 Teren neimpregmuit;

**B. Partea II. Proprietari și acte**

Inscrieri privitoare la dreptul de proprietate și alte drepturi reale		Referințe
/		
Act Administrativ nr. 7, din 13/03/1996 emis de PRIMĂRIA COMUNEI PIPIRIG;		
B1	Inscrierea provizorie, drept de PROPRIETATE, dobandit prin Lege, cota actuala 1/1, cota initiala 1/1 1) COMUNA PIPIRIG, CIF:99999999999999, PROPRIETAR NEIDENTIFICAT	A1

**C. Partea III. SARCINI .**

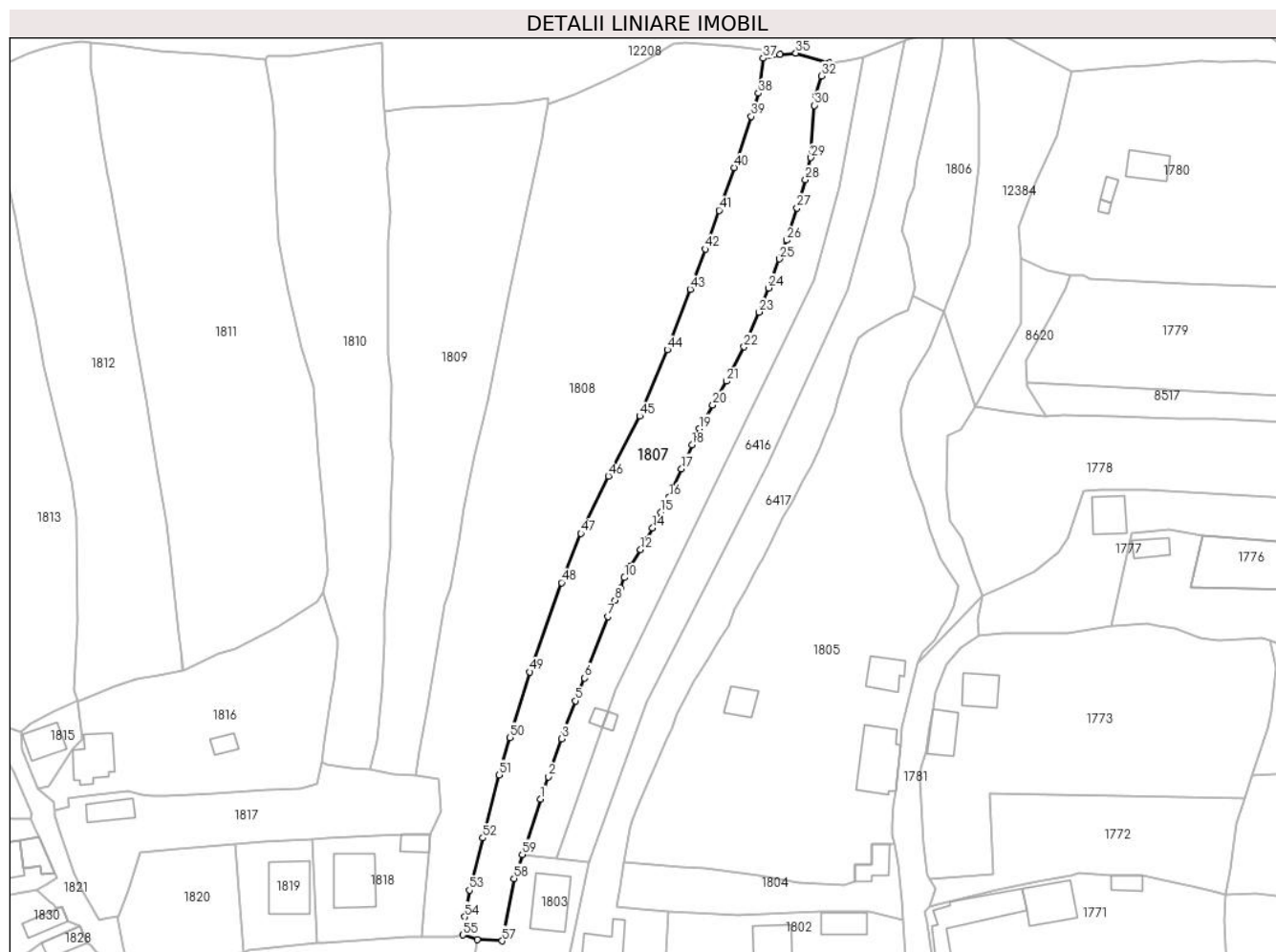
Inscrieri privind dezmembramintele dreptului de proprietate, drepturi reale de garanție și sarcini	Referințe
NU SUNT	

## Anexa Nr. 1 La Partea I

## Teren

Nr cadastral	Suprafața (mp)*	Observații / Referințe
	3.320	

\* Suprafața este determinată în planul de proiecție Stereo 70.



## Date referitoare la teren

Crt	Categorie folosință	Intravilan	Suprafața (mp)	Tarla	Parcelă	Nr. topo	Observații / Referințe
1	faneata	DA	3.320	-	-	-	

## Lungime Segmente

1) Valorile lungimilor segmentelor sunt obținute din proiecție în plan.

Punct început	X / Y	Punct sfârșit	X / Y	Lungime segment	Punct început	X / Y	Punct sfârșit	X / Y	Lungime segment	Punct început	X / Y	Punct sfârșit	X / Y	Lungime segment
1	583.239,112 637.435,749	2	583.240,971 637.441,238	5.795	2	583.240,971 637.441,238	3	583.244,319 637.450,532	9.879	3	583.244,319 637.450,532	4	583.244,911 637.452,527	2.081
4	583.244,911 637.452,527	5	583.247,744 637.459,866	7.867	5	583.247,744 637.459,866	6	583.249,925 637.465,446	5.991	6	583.249,925 637.465,446	7	583.255,62 637.480,491	16.087
7	583.255,62 637.480,491	8	583.257,411 637.484,534	4.422	8	583.257,411 637.484,534	9	583.258,705 637.487,484	3.221	9	583.258,705 637.487,484	10	583.259,7 637.490,033	2.736
10	583.259,7 637.490,033	11	583.261,119 637.492,771	3.084	11	583.261,119 637.492,771	12	583.263,68 637.496,871	4.834	12	583.263,68 637.496,871	13	583.265,25 637.499,387	2.966
13	583.265,25 637.499,387	14	583.266,618 637.502,231	3.156	14	583.266,618 637.502,231	15	583.268,651 637.506,066	4.341	15	583.268,651 637.506,066	16	583.270,629 637.509,715	4.151
16	583.270,629 637.509,715	17	583.273,719 637.516,71	7.647	17	583.273,719 637.516,71	18	583.276,253 637.522,552	6.368	18	583.276,253 637.522,552	19	583.278,073 637.526,508	4.355

Punct început	X / Y	Punct sfârșit	X / Y	Lungime segment	Punct început	X / Y	Punct sfârșit	X / Y	Lungime segment	Punct început	X / Y	Punct sfârșit	X / Y	Lungime segment
19	583.278,073 637.526,508	20	583.281,356 637.532,359	6.709	20	583.281,356 637.532,359	21	583.284,69 637.538,179	6.707	21	583.284,69 637.538,179	22	583.289,065 637.546,57	9.463
22	583.289,065 637.546,57	23	583.292,749 637.555,093	9.285	23	583.292,749 637.555,093	24	583.295,083 637.561,015	6.365	24	583.295,083 637.561,015	25	583.297,747 637.568,127	7.595
25	583.297,747 637.568,127	26	583.299,509 637.572,697	4.898	26	583.299,509 637.572,697	27	583.302,06 637.580,6	8.305	27	583.302,06 637.580,6	28	583.304,115 637.587,542	7.24
28	583.304,115 637.587,542	29	583.305,44 637.592,935	5.553	29	583.305,44 637.592,935	30	583.306,314 637.605,749	12.84 4	30	583.306,314 637.605,749	31	583.306,611 637.608,075	2.345
31	583.306,611 637.608,075	32	583.307,982 637.612,963	5.077	32	583.307,982 637.612,963	33	583.309,074 637.614,22	1.665	33	583.309,074 637.614,22	34	583.310,026 637.616,221	2.216
34	583.310,026 637.616,221	35	583.301,756 637.618,554	8.593	35	583.301,756 637.618,554	36	583.297,864 637.618,291	3.901	36	583.297,864 637.618,291	37	583.293,767 637.617,28	4.22
37	583.293,767 637.617,28	38	583.292,569 637.608,716	8.647	38	583.292,569 637.608,716	39	583.290,796 637.603,04	5.946	39	583.290,796 637.603,04	40	583.286,636 637.590,498	13.21 4
40	583.286,636 637.590,498	41	583.282,917 637.580,041	11.09 9	41	583.282,917 637.580,041	42	583.279,548 637.570,522	10.09 8	42	583.279,548 637.570,522	43	583.275,826 637.560,715	10.49
43	583.275,826 637.560,715	44	583.270,225 637.545,893	15.84 5	44	583.270,225 637.545,893	45	583.263,428 637.529,626	17.63	45	583.263,428 637.529,626	46	583.255,767 637.514,904	16.59 6
46	583.255,767 637.514,904	47	583.249,015 637.500,872	15.57 2	47	583.249,015 637.500,872	48	583.244,269 637.488,802	12.97	48	583.244,269 637.488,802	49	583.236,505 637.466,928	23.21 1
49	583.236,505 637.466,928	50	583.231,555 637.450,869	16.80 5	50	583.231,555 637.450,869	51	583.228,906 637.441,727	9.518	51	583.228,906 637.441,727	52	583.224,957 637.426,231	15.99 1
52	583.224,957 637.426,231	53	583.221,651 637.413,482	13.17 1	53	583.221,651 637.413,482	54	583.220,572 637.406,921	6.649	54	583.220,572 637.406,921	55	583.220,018 637.402,465	4.49
55	583.220,018 637.402,465	56	583.223,563 637.401,339	3.72	56	583.223,563 637.401,339	57	583.229,709 637.401,029	6.154	57	583.229,709 637.401,029	58	583.232,628 637.416,329	15.57 6
58	583.232,628 637.416,329	59	583.234,644 637.422,205	6.212	59	583.234,644 637.422,205	1	583.239,112 637.435,749	14.26 2					

\*\* Lungimile segmentelor sunt determinate în planul de proiecție Stereo 70 și sunt rotunjite la 1 milimetru.

\*\*\* Distanța dintre puncte este formată din segmente cumulate ce sunt mai mici decât valoarea 1 milimetru.





**DATE DESPRE IMOBILUL NR. 1808**

Oficiul de Cadastru și Publicitate Imobiliară NEAMT  
Biroul de Cadastru și Publicitate Imobiliară Targu-Neamt

**A. Partea I. Descrierea imobilului**

TEREN Intravilan

Adresa: Loc. Pâtâligeni, Al Releului, Jud. Neamt

Nr. Crt	Nr cadastral Nr. topografic	Suprafața* (mp)	Observații / Referințe
A1	52616	Din acte: 6.818 Masurata: 6.858	Sector cadastral:112 Teren imprejmuit;

**B. Partea II. Proprietari și acte**

Inscrieri privitoare la dreptul de proprietate și alte drepturi reale	Referințe
<b>2045 / 23/01/2018</b>	
Act Notarial nr. Certificat moștenitor nr. 129, din 08/12/2017 emis de BNP Laura Andronache (act administrativ nr Certificat atestare că petentul este cunoscut ca proprietar nr. 10953 din 13.09.2017, emis de Primaria Com. Pipirig;act administrativ nr Proces - verbal de identificare a imobilului nr. 10954 din 13.09.2017, emis de Primaria Com. Pipirig;act administrativ nr Certificat fiscal nr. 1893 din 12.02.2018, emis de COMUNA PIPIRIG);	
B1 Intabulare, drept de PROPRIETATE, cu titlu de drept de MOȘTENIRE după defunctul CHIRILĂ NECULAI, dobandit prin Succesiune, cota actuala 1/1, cota initiala 1/1 1) CHIRILĂ NICOLAE	A1

**C. Partea III. SARCINI .**

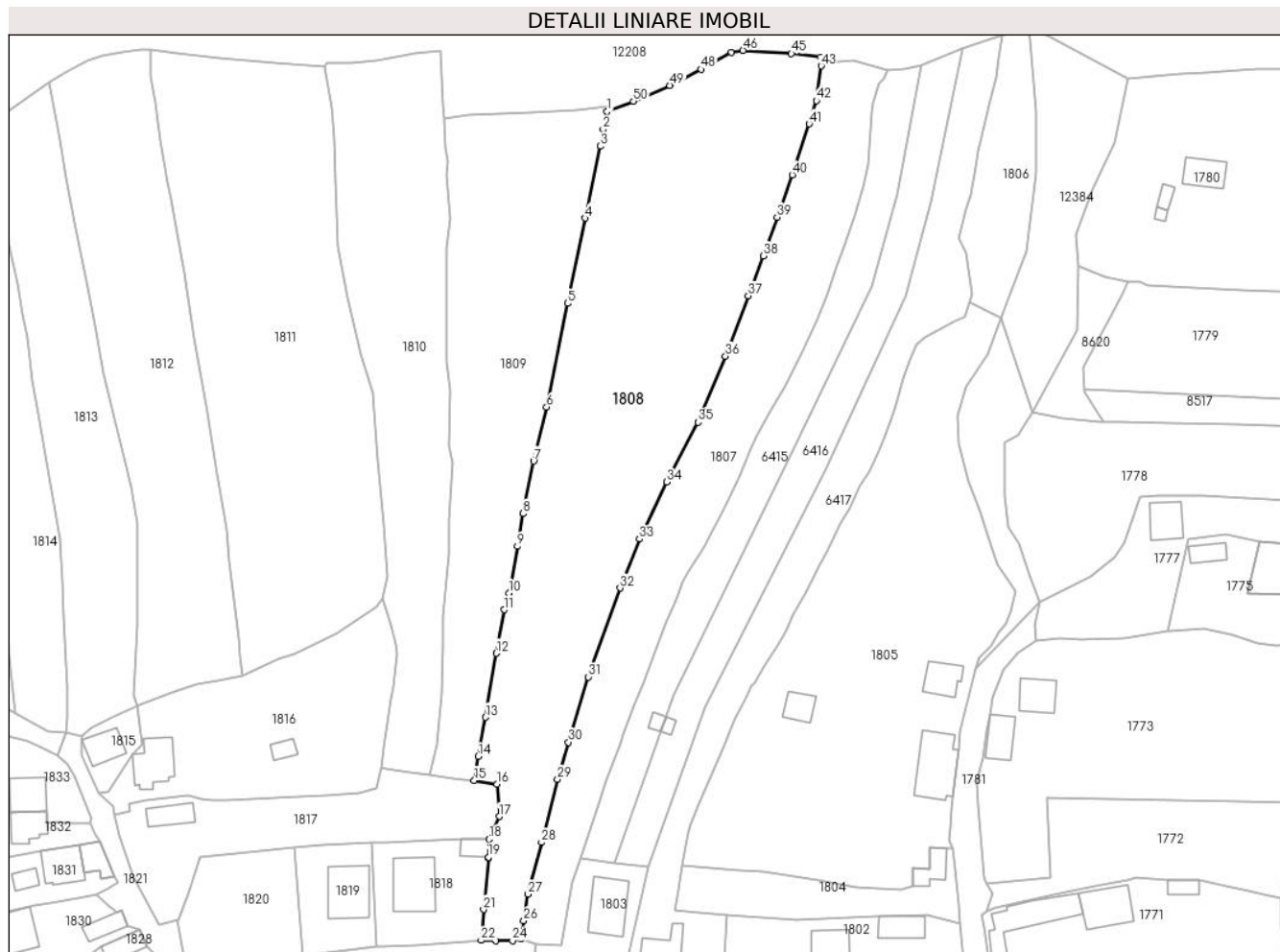
Inscrieri privind dezmembramintele dreptului de proprietate, drepturi reale de garanție și sarcini	Referințe
NU SUNT	

## Anexa Nr. 1 La Partea I

## Teren

Nr cadastral	Suprafața (mp)*	Observații / Referințe
52616	Din acte: 6.818 Masurata: 6.858	

\* Suprafața este determinată în planul de proiecție Stereo 70.



## Date referitoare la teren

Crt	Categorie folosință	Intra vilan	Suprafața (mp)	Tarla	Parcelă	Nr. topo	Observații / Referințe
1	faneata	DA	6.858	-	-	-	

## Lungime Segmente

1) Valorile lungimilor segmentelor sunt obținute din proiecție în plan.

Punct început	X / Y	Punct sfârșit	X / Y	Lungime segment	Punct început	X / Y	Punct sfârșit	X / Y	Lungime segment	Punct început	X / Y	Punct sfârșit	X / Y	Lungime segment
1	583.241,111 637.606,066	2	583.240,129 637.601,681	4.494	2	583.240,129 637.601,681	3	583.239,365 637.597,554	4.197	3	583.239,365 637.597,554	4	583.235,734 637.579,82	18.102
4	583.235,734 637.579,82	5	583.231,345 637.558,846	21.428	5	583.231,345 637.558,846	6	583.226,185 637.533,355	26.008	6	583.226,185 637.533,355	7	583.223,031 637.520,046	13.678
7	583.223,031 637.520,046	8	583.220,434 637.507,13	13.175	8	583.220,434 637.507,13	9	583.219,042 637.499,095	8.155	9	583.219,042 637.499,095	10	583.216,94 637.487,595	11.691
10	583.216,94 637.487,595	11	583.215,71 637.483,487	4.288	11	583.215,71 637.483,487	12	583.213,851 637.472,75	10.897	12	583.213,851 637.472,75	13	583.211,119 637.457,026	15.96
13	583.211,119 637.457,026	14	583.209,403 637.447,371	9.806	14	583.209,403 637.447,371	15	583.208,401 637.441,495	5.961	15	583.208,401 637.441,495	16	583.214,01 637.440,607	5.679

Punct început	X / Y	Punct sfârșit	X / Y	Lungime segment	Punct început	X / Y	Punct sfârșit	X / Y	Lungime segment	Punct început	X / Y	Punct sfârșit	X / Y	Lungime segment
16	583.214,01 637.440,607	17	583.214,57 637.432,61	8.017	17	583.214,57 637.432,61	18	583.212,085 637.427,006	6.13	18	583.212,085 637.427,006	19	583.211,88 637.422,62	4.391
19	583.211,88 637.422,62	20	583.211,868 637.422,366	0.254	20	583.211,868 637.422,366	21	583.210,671 637.409,721	12.70 2	21	583.210,671 637.409,721	22	583.210,088 637.402,136	7.607
22	583.210,088 637.402,136	23	583.213,761 637.402,011	3.675	23	583.213,761 637.402,011	24	583.217,802 637.402,071	4.041	24	583.217,802 637.402,071	25	583.220,018 637.402,465	2.251
25	583.220,018 637.402,465	26	583.220,572 637.406,921	4.49	26	583.220,572 637.406,921	27	583.221,651 637.413,482	6.649	27	583.221,651 637.413,482	28	583.224,957 637.426,231	13.17 1
28	583.224,957 637.426,231	29	583.228,906 637.441,727	15.99 1	29	583.228,906 637.441,727	30	583.231,555 637.450,869	9.518	30	583.231,555 637.450,869	31	583.236,505 637.466,928	16.80 5
31	583.236,505 637.466,928	32	583.244,269 637.488,802	23.21 1	32	583.244,269 637.488,802	33	583.249,015 637.500,872	12.97	33	583.249,015 637.500,872	34	583.255,767 637.514,904	15.57 2
34	583.255,767 637.514,904	35	583.263,428 637.529,626	16.59 6	35	583.263,428 637.529,626	36	583.270,225 637.545,893	17.63	36	583.270,225 637.545,893	37	583.275,826 637.560,715	15.84 5
37	583.275,826 637.560,715	38	583.279,548 637.570,522	10.49	38	583.279,548 637.570,522	39	583.282,917 637.580,041	10.09 8	39	583.282,917 637.580,041	40	583.286,636 637.590,498	11.09 9
40	583.286,636 637.590,498	41	583.290,796 637.603,04	13.21 4	41	583.290,796 637.603,04	42	583.292,569 637.608,716	5.946	42	583.292,569 637.608,716	43	583.293,767 637.617,28	8.647
43	583.293,767 637.617,28	44	583.293,639 637.619,403	2.127	44	583.293,639 637.619,403	45	583.286,424 637.620,331	7.274	45	583.286,424 637.620,331	46	583.274,515 637.621,089	11.93 3
46	583.274,515 637.621,089	47	583.271,705 637.620,675	2.84	47	583.271,705 637.620,675	48	583.264,219 637.616,456	8.593	48	583.264,219 637.616,456	49	583.256,544 637.612,449	8.658
49	583.256,544 637.612,449	50	583.247,586 637.608,548	9.771	50	583.247,586 637.608,548	1	583.241,111 637.606,066	6.934					

\*\* Lungimile segmentelor sunt determinate în planul de proiecție Stereo 70 și sunt rotunjite la 1 milimetru.

\*\*\* Distanța dintre puncte este formată din segmente cumulate ce sunt mai mici decât valoarea 1 milimetru.



**DATE DESPRE IMOBILUL NR. 1809**

Oficiul de Cadastru și Publicitate Imobiliară NEAMT  
Biroul de Cadastru și Publicitate Imobiliară Targu-Neamt

**A. Partea I. Descrierea imobilului**

TEREN Intravilan

Adresa: Loc. Pâtâligeni, Jud. Neamt

Nr. Crt	Nr cadastral Nr. topografic	Suprafața* (mp)	Observații / Referințe
A1		3.748	Sector cadastral:112 Teren imprejmuit;

**B. Partea II. Proprietari și acte**

Inscrieri privitoare la dreptul de proprietate și alte drepturi reale		Referințe
/		
Act Administrativ nr. 661, din 13/01/2023 emis de PRIMĂRIA COMUNEI PIPIRIG;		
B1	Inscrierea posesiei, drept de PROPRIETATE, dobandit prin Lege, cota actuala 1/1, cota initiala 1/1 1) PÎȚILIGA NECULAI 2) PÎȚILIGA EVA, - soti	A1

**C. Partea III. SARCINI .**

Inscrieri privind dezmembramintele dreptului de proprietate, drepturi reale de garanție și sarcini	Referințe
NU SUNT	

## Anexa Nr. 1 La Partea I

## Teren

Nr cadastral	Suprafața (mp)*	Observații / Referințe
	3.748	

\* Suprafața este determinată în planul de proiecție Stereo 70.



## Date referitoare la teren

Crt	Categorie folosință	Intravilan	Suprafața (mp)	Tarla	Parcelă	Nr. topo	Observații / Referințe
1	faneata	DA	3.748	-	-	-	

## Lungime Segmente

1) Valorile lungimilor segmentelor sunt obținute din proiecție în plan.

Punct început	X / Y	Punct sfârșit	X / Y	Lungime segment (** (m)
1	583.197,391 637.442,929	2	583.203,008 637.441,923	5.706
3	583.208,401 637.441,495	4	583.209,403 637.447,371	5.961
5	583.211,119 637.457,026	6	583.213,851 637.472,75	15.96
7	583.215,71 637.483,487	8	583.216,94 637.487,595	4.288
9	583.219,042 637.499,095	10	583.220,434 637.507,13	8.155

Punct început	X / Y	Punct sfârșit	X / Y	Lungime segment (** (m)
2	583.203,008 637.441,923	3	583.208,401 637.441,495	5.41
4	583.209,403 637.447,371	5	583.211,119 637.457,026	9.806
6	583.213,851 637.472,75	7	583.215,71 637.483,487	10.897
8	583.216,94 637.487,595	9	583.219,042 637.499,095	11.691
10	583.220,434 637.507,13	11	583.223,031 637.520,046	13.175

Punct început	X / Y	Punct sfârșit	X / Y	Lungime segment (** (m)
11	583.223,031 637.520,046	12	583.226,185 637.533,355	13.678
13	583.231,345 637.558,846	14	583.235,734 637.579,82	21.428
15	583.239,365 637.597,554	16	583.240,129 637.601,681	4.197
17	583.241,111 637.606,066	18	583.241,076 637.607,395	1.329
19	583.233,593 637.606,308	20	583.222,291 637.605,856	11.311
21	583.206,909 637.605,272	22	583.200,949 637.604,396	6.024
23	583.201,383 637.597,176	24	583.202,007 637.593,813	3.42
25	583.201,467 637.590,282	26	583.202,429 637.579,658	10.667
27	583.201,734 637.572,365	28	583.201,584 637.558,029	14.337
29	583.201,609 637.544,496	30	583.202,492 637.537,311	7.239
31	583.202,235 637.523,685	32	583.202,939 637.519,591	4.154
33	583.202,19 637.505,567	34	583.202,173 637.497,35	8.217
35	583.200,69 637.481,897	36	583.200,835 637.474,304	7.594
37	583.200,26 637.462,635	38	583.199,093 637.450,215	12.475

Punct început	X / Y	Punct sfârșit	X / Y	Lungime segment (** (m)
12	583.226,185 637.533,355	13	583.231,345 637.558,846	26.008
14	583.235,734 637.579,82	15	583.239,365 637.597,554	18.102
16	583.240,129 637.601,681	17	583.241,111 637.606,066	4.494
18	583.241,076 637.607,395	19	583.233,593 637.606,308	7.562
20	583.222,291 637.605,856	21	583.206,909 637.605,272	15.393
22	583.200,949 637.604,396	23	583.201,383 637.597,176	7.233
24	583.202,007 637.593,813	25	583.201,467 637.590,282	3.572
26	583.202,429 637.579,658	27	583.201,734 637.572,365	7.326
28	583.201,584 637.558,029	29	583.201,609 637.544,496	13.533
30	583.202,492 637.537,311	31	583.202,235 637.523,685	13.628
32	583.202,939 637.519,591	33	583.202,19 637.505,567	14.044
34	583.202,173 637.497,35	35	583.200,69 637.481,897	15.524
36	583.200,835 637.474,304	37	583.200,26 637.462,635	11.683
38	583.199,093 637.450,215	1	583.197,391 637.442,929	7.482

\*\* Lungimile segmentelor sunt determinate în planul de proiecție Stereo 70 și sunt rotunjite la 1 milimetru.

\*\*\* Distanța dintre puncte este formată din segmente cumulate ce sunt mai mici decât valoarea 1 milimetru.





**DATE DESPRE IMOBILUL NR. 1810**

Oficiul de Cadastru și Publicitate Imobiliară NEAMT  
Biroul de Cadastru și Publicitate Imobiliară Targu-Neamt

**A. Partea I. Descrierea imobilului**

TEREN Intravilan

Adresa: Loc. Pâtâligeni, Jud. Neamt, si extravilan UAT Pipirig

Nr. Crt	Nr cadastral Nr. topografic	Suprafața* (mp)	Observații / Referințe
A1		3.496	Sector cadastral:112 Teren imprejmuit;

**B. Partea II. Proprietari și acte**

Inscrieri privitoare la dreptul de proprietate și alte drepturi reale		Referințe
/		
Act Administrativ nr. 15374, din 10/11/2022 emis de PRIMARIA COMUNEI PIPIRIG;		
B1	Inscrierea posesiei, drept de PROPRIETATE, dobandit prin Lege, cota actuala 1/1, cota initiala 1/1 1) CATRINEI GHEORGHE 2) CATRINEI MIHAELA	A1

**C. Partea III. SARCINI .**

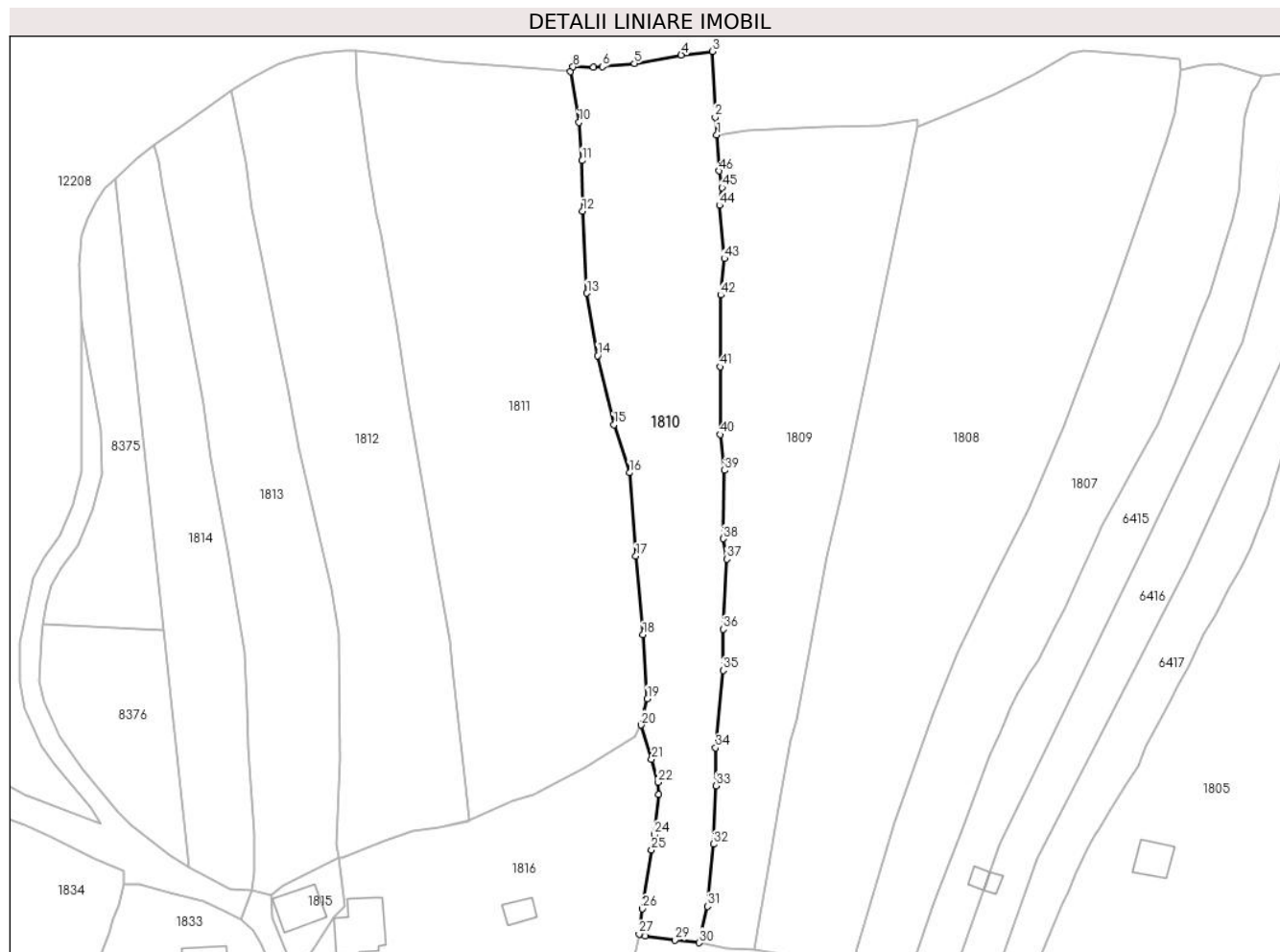
Inscrieri privind dezmembramintele dreptului de proprietate, drepturi reale de garanție și sarcini	Referințe
NU SUNT	

## Anexa Nr. 1 La Partea I

## Teren

Nr cadastral	Suprafața (mp)*	Observații / Referințe
	3.496	

\* Suprafața este determinată în planul de proiecție Stereo 70.



## Date referitoare la teren

Crt	Categorie folosință	Intravilan	Suprafața (mp)	Tarla	Parcelă	Nr. topo	Observații / Referințe
1	faneata	DA	2.882	-	-	-	
2	faneata	DA	614	-	-	-	

## Lungime Segmente

1) Valorile lungimilor segmentelor sunt obținute din proiecție în plan.

Punct început	X / Y	Punct sfârșit	X / Y	Lungime segment	Punct început	X / Y	Punct sfârșit	X / Y	Lungime segment	Punct început	X / Y	Punct sfârșit	X / Y	Lungime segment
1	583.200,949 637.604,396	2	583.200,611 637.607,896	3.516	2	583.200,611 637.607,896	3	583.200,115 637.621,046	13.159	3	583.200,115 637.621,046	4	583.193,818 637.620,326	6.338
4	583.193,818 637.620,326	5	583.184,463 637.618,627	9.508	5	583.184,463 637.618,627	6	583.178,03 637.617,992	6.464	6	583.178,03 637.617,992	7	583.176,216 637.617,919	1.815
7	583.176,216 637.617,919	8	583.172,181 637.617,977	4.035	8	583.172,181 637.617,977	9	583.171,678 637.617,047	1.057	9	583.171,678 637.617,047	10	583.173,37 637.606,878	10.309
10	583.173,37 637.606,878	11	583.174,007 637.599,219	7.685	11	583.174,007 637.599,219	12	583.174,092 637.589,093	10.126	12	583.174,092 637.589,093	13	583.174,955 637.572,742	16.374
13	583.174,955 637.572,742	14	583.177,065 637.560,26	12.659	14	583.177,065 637.560,26	15	583.180,353 637.546,473	14.174	15	583.180,353 637.546,473	16	583.183,507 637.536,856	10.121

Punct început	X / Y	Punct sfârșit	X / Y	Lungime segment	Punct început	X / Y	Punct sfârșit	X / Y	Lungime segment	Punct început	X / Y	Punct sfârșit	X / Y	Lungime segment
16	583.183,507 637.536,856	17	583.184,735 637.520,185	16.716	17	583.184,735 637.520,185	18	583.186,153 637.504,49	15.759	18	583.186,153 637.504,49	19	583.187,043 637.491,7	12.821
19	583.187,043 637.491,7	20	583.185,806 637.486,414	5.429	20	583.185,806 637.486,414	21	583.187,89 637.479,592	7.133	21	583.187,89 637.479,592	22	583.189,204 637.475,012	4.765
22	583.189,204 637.475,012	23	583.189,269 637.472,546	2.467	23	583.189,269 637.472,546	24	583.188,466 637.464,558	8.028	24	583.188,466 637.464,558	25	583.187,906 637.461,465	3.143
25	583.187,906 637.461,465	26	583.186,076 637.449,707	11.9	26	583.186,076 637.449,707	27	583.185,391 637.444,696	5.058	27	583.185,391 637.444,696	28	583.186,598 637.444,281	1.276
28	583.186,598 637.444,281	29	583.192,542 637.443,492	5.996	29	583.192,542 637.443,492	30	583.197,391 637.442,929	4.882	30	583.197,391 637.442,929	31	583.199,093 637.450,215	7.482
31	583.199,093 637.450,215	32	583.200,26 637.462,635	12.475	32	583.200,26 637.462,635	33	583.200,835 637.474,304	11.683	33	583.200,835 637.474,304	34	583.200,69 637.481,897	7.594
34	583.200,69 637.481,897	35	583.202,173 637.497,35	15.524	35	583.202,173 637.497,35	36	583.202,19 637.505,567	8.217	36	583.202,19 637.505,567	37	583.202,939 637.519,591	14.044
37	583.202,939 637.519,591	38	583.202,235 637.523,685	4.154	38	583.202,235 637.523,685	39	583.202,492 637.537,311	13.628	39	583.202,492 637.537,311	40	583.201,609 637.544,496	7.239
40	583.201,609 637.544,496	41	583.201,584 637.558,029	13.533	41	583.201,584 637.558,029	42	583.201,734 637.572,365	14.337	42	583.201,734 637.572,365	43	583.202,429 637.579,658	7.326
43	583.202,429 637.579,658	44	583.201,467 637.590,282	10.667	44	583.201,467 637.590,282	45	583.202,007 637.593,813	3.572	45	583.202,007 637.593,813	46	583.201,383 637.597,176	3.42
46	583.201,383 637.597,176	1	583.200,949 637.604,396	7.233										

\*\* Lungimile segmentelor sunt determinate în planul de proiecție Stereo 70 și sunt rotunjite la 1 milimetru.

\*\*\* Distanța dintre puncte este formată din segmente cumulate ce sunt mai mici decât valoarea 1 milimetru.



**DATE DESPRE IMOBILUL NR. 1811**

Oficiul de Cadastru și Publicitate Imobiliară NEAMT  
Biroul de Cadastru și Publicitate Imobiliară Targu-Neamt

**A. Partea I. Descrierea imobilului**

TEREN Intravilan

Adresa: Loc. Pâtâligeni, Jud. Neamt

Nr. Crt	Nr cadastral Nr. topografic	Suprafața* (mp)	Observații / Referințe
A1		5.758	Sector cadastral:112 Teren imprejmuit;

**B. Partea II. Proprietari și acte**

Inscrieri privitoare la dreptul de proprietate și alte drepturi reale		Referințe
/		
Act Normativ nr. 7, din 13/03/1996 emis de GUVERNUL ROMANIEI;		
B1	Inscrierea provizorie, drept de PROPRIETATE, dobandit prin Lege, cota actuala 1/1, cota initiala 1/1 1) COMUNA PIPIRIG, CIF:99999999999999, PROPRIETAR NEIDENTIFICAT	A1

**C. Partea III. SARCINI .**

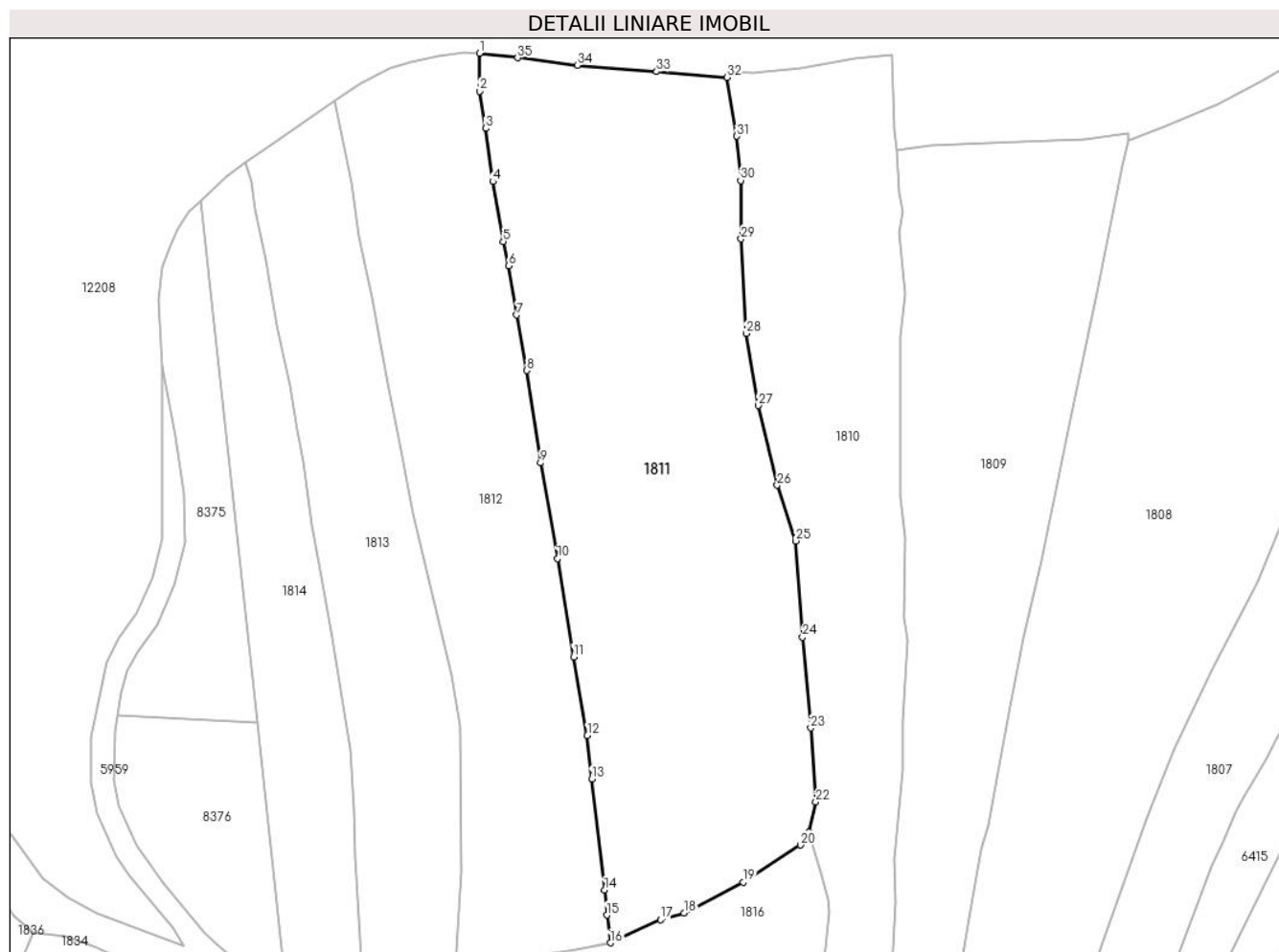
Inscrieri privind dezmembramintele dreptului de proprietate, drepturi reale de garanție și sarcini	Referințe
NU SUNT	

## Anexa Nr. 1 La Partea I

## Teren

Nr cadastral	Suprafața (mp)*	Observații / Referințe
	5.758	

\* Suprafața este determinată în planul de proiecție Stereo 70.



## Date referitoare la teren

Crt	Categorie folosință	Intra vilan	Suprafața (mp)	Tarla	Parcelă	Nr. topo	Observații / Referințe
1	faneata	DA	5.758	-	-	-	

## Lungime Segmente

1) Valorile lungimilor segmentelor sunt obținute din proiecție în plan.

Punct început	X / Y	Punct sfârșit	X / Y	Lungime segment (** (m)
1	583.128,797 637.621,233	2	583.128,863 637.614,663	6.57
3	583.129,875 637.608,251	4	583.131,125 637.599,029	9.306
5	583.132,916 637.588,67	6	583.133,8 637.584,454	4.308
7	583.135,255 637.575,942	8	583.137,011 637.566,335	9.766
9	583.139,368 637.550,339	10	583.142,312 637.533,78	16.819

Punct început	X / Y	Punct sfârșit	X / Y	Lungime segment (** (m)
2	583.128,863 637.614,663	3	583.129,875 637.608,251	6.491
4	583.131,125 637.599,029	5	583.132,916 637.588,67	10.513
6	583.133,8 637.584,454	7	583.135,255 637.575,942	8.635
8	583.137,011 637.566,335	9	583.139,368 637.550,339	16.169
10	583.142,312 637.533,78	11	583.145,08 637.516,795	17.209

Punct început	X / Y	Punct sfârșit	X / Y	Lungime segment (** (m)
11	583.145,08 637.516,795	12	583.147,474 637.503,158	13.846
13	583.148,21 637.495,636	14	583.150,462 637.476,427	19.341
15	583.150,845 637.472,093	16	583.151,467 637.467,32	4.813
17	583.160,182 637.471,299	18	583.164,218 637.472,48	4.205
19	583.174,42 637.477,785	20	583.184,416 637.484,212	11.884
21	583.185,806 637.486,414	22	583.187,043 637.491,7	5.429
23	583.186,153 637.504,49	24	583.184,735 637.520,185	15.759
25	583.183,507 637.536,856	26	583.180,353 637.546,473	10.121
27	583.177,065 637.560,26	28	583.174,955 637.572,742	12.659
29	583.174,092 637.589,093	30	583.174,007 637.599,219	10.126
31	583.173,37 637.606,878	32	583.171,678 637.617,047	10.309
33	583.159,478 637.618,037	34	583.145,729 637.619,135	13.793
35	583.135,411 637.620,437	1	583.128,797 637.621,233	6.662

Punct început	X / Y	Punct sfârșit	X / Y	Lungime segment (** (m)
12	583.147,474 637.503,158	13	583.148,21 637.495,636	7.558
14	583.150,462 637.476,427	15	583.150,845 637.472,093	4.351
16	583.151,467 637.467,32	17	583.160,182 637.471,299	9.58
18	583.164,218 637.472,48	19	583.174,42 637.477,785	11.499
20	583.184,416 637.484,212	21	583.185,806 637.486,414	2.604
22	583.187,043 637.491,7	23	583.186,153 637.504,49	12.821
24	583.184,735 637.520,185	25	583.183,507 637.536,856	16.716
26	583.180,353 637.546,473	27	583.177,065 637.560,26	14.174
28	583.174,955 637.572,742	29	583.174,092 637.589,093	16.374
30	583.174,007 637.599,219	31	583.173,37 637.606,878	7.685
32	583.171,678 637.617,047	33	583.159,478 637.618,037	12.24
34	583.145,729 637.619,135	35	583.135,411 637.620,437	10.4

\*\* Lungimile segmentelor sunt determinate în planul de proiecție Stereo 70 și sunt rotunjite la 1 milimetru.

\*\*\* Distanța dintre puncte este formată din segmente cumulate ce sunt mai mici decât valoarea 1 milimetru.





**DATE DESPRE IMOBILUL NR. 1812**

Oficiul de Cadastru și Publicitate Imobiliară NEAMT  
Biroul de Cadastru și Publicitate Imobiliară Targu-Neamt

**A. Partea I. Descrierea imobilului**

TEREN Intravilan

Adresa: Loc. Pâtâligeni, Jud. Neamt

Nr. Crt	Nr cadastral Nr. topografic	Suprafața* (mp)	Observații / Referințe
A1		3.700	Sector cadastral:112 Teren imprejmuit;

**B. Partea II. Proprietari și acte**

Inscrieri privitoare la dreptul de proprietate și alte drepturi reale	Referințe
/	
Act Administrativ nr. 4744, din 15/03/2023 emis de PRIMĂRIA COMUNEI PIPIRIG;	
B1	A1
Inscrierea posesiei, drept de PROPRIETATE, dobandit prin Lege, cota actuala 1/1, cota initiala 1/1	
1) APARASCHIVEI NICOLETA, necăsătorită	

**C. Partea III. SARCINI .**

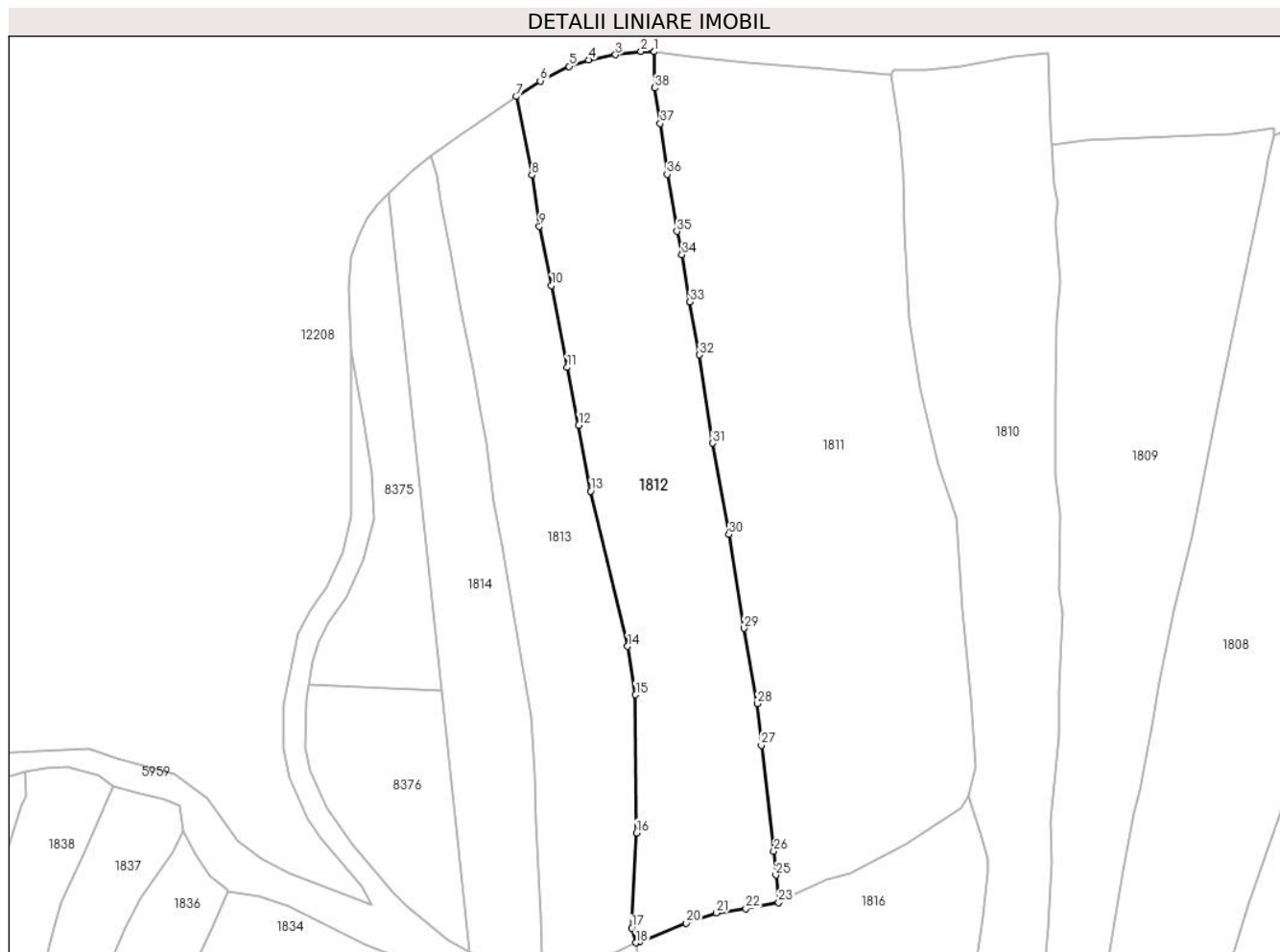
Inscrieri privind dezmembramintele dreptului de proprietate, drepturi reale de garanție și sarcini	Referințe
NU SUNT	

## Anexa Nr. 1 La Partea I

## Teren

Nr cadastral	Suprafața (mp)*	Observații / Referințe
	3.700	

\* Suprafața este determinată în planul de proiecție Stereo 70.



## Date referitoare la teren

Crt	Categorie folosință	Intravilan	Suprafața (mp)	Tarla	Parcelă	Nr. topo	Observații / Referințe
1	faneata	DA	3.700	-	-	-	

## Lungime Segmente

1) Valorile lungimilor segmentelor sunt obținute din proiecție în plan.

Punct început	X / Y	Punct sfârșit	X / Y	Lungime segment (** (m)	Punct început	X / Y	Punct sfârșit	X / Y	Lungime segment (** (m)
1	583.128,797 637.621,233	2	583.126,378 637.621,286	2.42	2	583.126,378 637.621,286	3	583.121,785 637.620,686	4.632
3	583.121,785 637.620,686	4	583.116,897 637.619,777	4.972	4	583.116,897 637.619,777	5	583.113,332 637.618,574	3.763
5	583.113,332 637.618,574	6	583.108,109 637.615,943	5.848	6	583.108,109 637.615,943	7	583.103,726 637.613,11	5.219
7	583.103,726 637.613,11	8	583.106,591 637.598,882	14.514	8	583.106,591 637.598,882	9	583.107,94 637.589,636	9.344
9	583.107,94 637.589,636	10	583.110,175 637.578,885	10.981	10	583.110,175 637.578,885	11	583.112,969 637.564,048	15.098

Punct început	X / Y	Punct sfârșit	X / Y	Lungime segment (** (m)
11	583.112,969 637.564,048	12	583.115,086 637.553,604	10.656
13	583.117,241 637.541,624	14	583.123,95 637.513,524	28.89
15	583.125,384 637.504,769	16	583.125,581 637.479,752	25.018
17	583.124,712 637.462,525	18	583.125,416 637.459,855	2.761
19	583.126,119 637.459,965	20	583.134,588 637.463,422	9.147
21	583.140,067 637.465,231	22	583.145,389 637.466,042	5.383
23	583.151,306 637.467,153	24	583.151,467 637.467,32	0.232
25	583.150,845 637.472,093	26	583.150,462 637.476,427	4.351
27	583.148,21 637.495,636	28	583.147,474 637.503,158	7.558
29	583.145,08 637.516,795	30	583.142,312 637.533,78	17.209
31	583.139,368 637.550,339	32	583.137,011 637.566,335	16.169
33	583.135,255 637.575,942	34	583.133,8 637.584,454	8.635
35	583.132,916 637.588,67	36	583.131,125 637.599,029	10.513
37	583.129,875 637.608,251	38	583.128,863 637.614,663	6.491

Punct început	X / Y	Punct sfârșit	X / Y	Lungime segment (** (m)
12	583.115,086 637.553,604	13	583.117,241 637.541,624	12.172
14	583.123,95 637.513,524	15	583.125,384 637.504,769	8.872
16	583.125,581 637.479,752	17	583.124,712 637.462,525	17.249
18	583.125,416 637.459,855	19	583.126,119 637.459,965	0.712
20	583.134,588 637.463,422	21	583.140,067 637.465,231	5.77
22	583.145,389 637.466,042	23	583.151,306 637.467,153	6.02
24	583.151,467 637.467,32	25	583.150,845 637.472,093	4.813
26	583.150,462 637.476,427	27	583.148,21 637.495,636	19.341
28	583.147,474 637.503,158	29	583.145,08 637.516,795	13.846
30	583.142,312 637.533,78	31	583.139,368 637.550,339	16.819
32	583.137,011 637.566,335	33	583.135,255 637.575,942	9.766
34	583.133,8 637.584,454	35	583.132,916 637.588,67	4.308
36	583.131,125 637.599,029	37	583.129,875 637.608,251	9.306
38	583.128,863 637.614,663	1	583.128,797 637.621,233	6.57

\*\* Lungimile segmentelor sunt determinate în planul de proiecție Stereo 70 și sunt rotunjite la 1 milimetru.

\*\*\* Distanța dintre puncte este formată din segmente cumulate ce sunt mai mici decât valoarea 1 milimetru.



**DATE DESPRE IMOBILUL NR. 1813**

Oficiul de Cadastru și Publicitate Imobiliară NEAMT  
Biroul de Cadastru și Publicitate Imobiliară Targu-Neamt

**A. Partea I. Descrierea imobilului**

TEREN Intravilan

Adresa: Loc. Pâtâligeni, Al Releului, Jud. Neamt

Nr. Crt	Nr cadastral Nr. topografic	Suprafața* (mp)	Observații / Referințe
A1		2.720	Sector cadastral:112 Teren imprejmuit;

**B. Partea II. Proprietari și acte**

Inscrieri privitoare la dreptul de proprietate și alte drepturi reale		Referințe
/		
Act Administrativ nr. 4749, din 14/03/2023 emis de PRIMĂRIA COMUNEI PIPIRIG;		
B1	Inscrierea posesiei, drept de PROPRIETATE, dobandit prin Lege, cota actuala 1/1, cota initiala 1/1 1) PÎȚILIGA NECULAI	A1

**C. Partea III. SARCINI .**

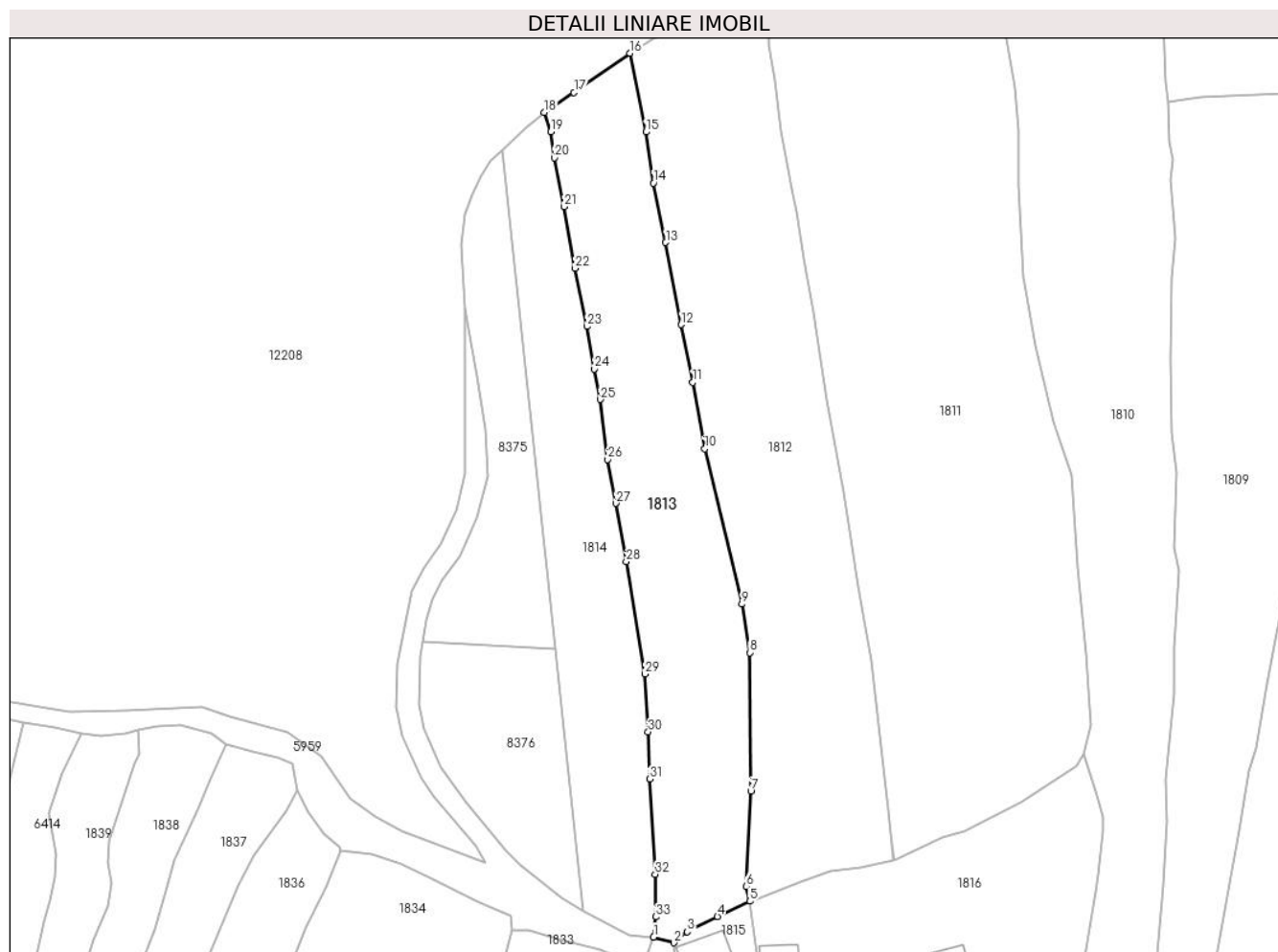
Inscrieri privind dezmembramintele dreptului de proprietate, drepturi reale de garanție și sarcini	Referințe
NU SUNT	

## Anexa Nr. 1 La Partea I

## Teren

Nr cadastral	Suprafața (mp)*	Observații / Referințe
	2.720	

\* Suprafața este determinată în planul de proiecție Stereo 70.



## Date referitoare la teren

Crt	Categorie folosință	Intra vilan	Suprafața (mp)	Tarla	Parcelă	Nr. topo	Observații / Referințe
1	faneata	DA	2.720	-	-	-	

## Lungime Segmente

1) Valorile lungimilor segmentelor sunt obținute din proiecție în plan.

Punct început	X / Y	Punct sfârșit	X / Y	Lungime segment (** (m)	Punct început	X / Y	Punct sfârșit	X / Y	Lungime segment (** (m)
1	583.107,996 637.453,385	2	583.111,692 637.452,331	3.843	2	583.111,692 637.452,331	3	583.114,082 637.454,328	3.114
3	583.114,082 637.454,328	4	583.119,541 637.457,087	6.117	4	583.119,541 637.457,087	5	583.125,416 637.459,855	6.494
5	583.125,416 637.459,855	6	583.124,712 637.462,525	2.761	6	583.124,712 637.462,525	7	583.125,581 637.479,752	17.249
7	583.125,581 637.479,752	8	583.125,384 637.504,769	25.018	8	583.125,384 637.504,769	9	583.123,95 637.513,524	8.872
9	583.123,95 637.513,524	10	583.117,241 637.541,624	28.89	10	583.117,241 637.541,624	11	583.115,086 637.553,604	12.172

Punct început	X / Y	Punct sfârșit	X / Y	Lungime segment (** (m))
11	583.115,086 637.553,604	12	583.112,969 637.564,048	10.656
13	583.110,175 637.578,885	14	583.107,94 637.589,636	10.981
15	583.106,591 637.598,882	16	583.103,726 637.613,11	14.514
17	583.093,591 637.606,012	18	583.088,255 637.602,385	6.452
19	583.089,404 637.598,931	20	583.090,04 637.594,192	4.781
21	583.091,777 637.585,368	22	583.093,779 637.574,239	11.308
23	583.095,906 637.563,724	24	583.097,227 637.556,024	7.812
25	583.098,314 637.550,515	26	583.099,677 637.539,667	10.933
27	583.101,214 637.531,755	28	583.103,037 637.521,232	10.68
29	583.106,408 637.500,922	30	583.107,02 637.490,447	10.493
31	583.107,262 637.481,922	32	583.108,295 637.464,706	17.247
33	583.108,358 637.457,018	1	583.107,996 637.453,385	3.651

Punct început	X / Y	Punct sfârșit	X / Y	Lungime segment (** (m))
12	583.112,969 637.564,048	13	583.110,175 637.578,885	15.098
14	583.107,94 637.589,636	15	583.106,591 637.598,882	9.344
16	583.103,726 637.613,11	17	583.093,591 637.606,012	12.373
18	583.088,255 637.602,385	19	583.089,404 637.598,931	3.64
20	583.090,04 637.594,192	21	583.091,777 637.585,368	8.993
22	583.093,779 637.574,239	23	583.095,906 637.563,724	10.728
24	583.097,227 637.556,024	25	583.098,314 637.550,515	5.615
26	583.099,677 637.539,667	27	583.101,214 637.531,755	8.06
28	583.103,037 637.521,232	29	583.106,408 637.500,922	20.588
30	583.107,02 637.490,447	31	583.107,262 637.481,922	8.528
32	583.108,295 637.464,706	33	583.108,358 637.457,018	7.688

\*\* Lungimile segmentelor sunt determinate în planul de proiecție Stereo 70 și sunt rotunjite la 1 milimetru.

\*\*\* Distanța dintre puncte este formată din segmente cumulate ce sunt mai mici decât valoarea 1 milimetru.





**DATE DESPRE IMOBILUL NR. 1814**

Oficiul de Cadastru și Publicitate Imobiliară NEAMT  
Biroul de Cadastru și Publicitate Imobiliară Targu-Neamt

**A. Partea I. Descrierea imobilului**

TEREN Intravilan

Adresa: Loc. Pâtâligeni, Al Releului, Jud. Neamt

Nr. Crt	Nr cadastral Nr. topografic	Suprafața* (mp)	Observații / Referințe
A1		1.891	Sector cadastral:112 Teren imprejmuit;

**B. Partea II. Proprietari și acte**

Inscrieri privitoare la dreptul de proprietate și alte drepturi reale		Referințe
/		
Act Administrativ nr. 15466, din 22/11/2022 emis de PRIMĂRIA COMUNEI PIPIRIG;		
B1	Inscrierea posesiei, drept de PROPRIETATE, dobandit prin Lege, cota actuala 1/1, cota initiala 1/1 1) PÎȚILIGA IOAN	A1

**C. Partea III. SARCINI .**

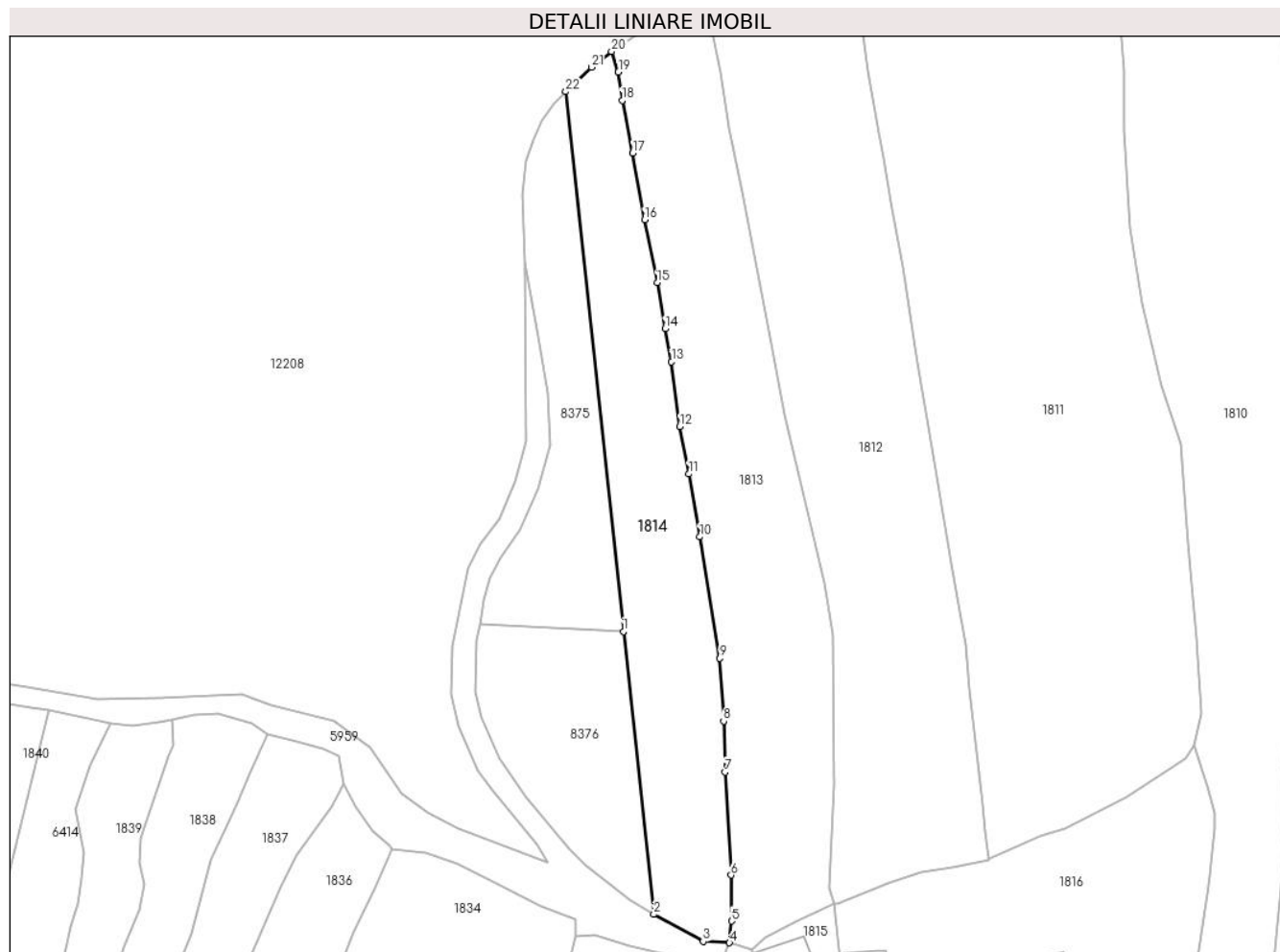
Inscrieri privind dezmembramintele dreptului de proprietate, drepturi reale de garanție și sarcini	Referințe
NU SUNT	

## Anexa Nr. 1 La Partea I

## Teren

Nr cadastral	Suprafața (mp)*	Observații / Referințe
	1.891	

\* Suprafața este determinată în planul de proiecție Stereo 70.



## Date referitoare la teren

Crt	Categorie folosință	Intra vilan	Suprafața (mp)	Tarla	Parcelă	Nr. topo	Observații / Referințe
1	faneata	DA	1.891	-	-	-	

## Lungime Segmente

1) Valorile lungimilor segmentelor sunt obținute din proiecție în plan.

Punct început	X / Y	Punct sfârșit	X / Y	Lungime segment (** (m)	Punct început	X / Y	Punct sfârșit	X / Y	Lungime segment (** (m)
1	583.090,265 637.505,423	2	583.095,331 637.458,12	47.574	2	583.095,331 637.458,12	3	583.103,605 637.453,631	9.413
3	583.103,605 637.453,631	4	583.107,996 637.453,385	4.398	4	583.107,996 637.453,385	5	583.108,358 637.457,018	3.651
5	583.108,358 637.457,018	6	583.108,295 637.464,706	7.688	6	583.108,295 637.464,706	7	583.107,262 637.481,922	17.247
7	583.107,262 637.481,922	8	583.107,02 637.490,447	8.528	8	583.107,02 637.490,447	9	583.106,408 637.500,922	10.493
9	583.106,408 637.500,922	10	583.103,037 637.521,232	20.588	10	583.103,037 637.521,232	11	583.101,214 637.531,755	10.68

Punct început	X / Y	Punct sfârșit	X / Y	Lungime segment (** (m)
11	583.101,214 637.531,755	12	583.099,677 637.539,667	8.06
13	583.098,314 637.550,515	14	583.097,227 637.556,024	5.615
15	583.095,906 637.563,724	16	583.093,779 637.574,239	10.728
17	583.091,777 637.585,368	18	583.090,04 637.594,192	8.993
19	583.089,404 637.598,931	20	583.088,255 637.602,385	3.64
21	583.084,891 637.599,749	22	583.080,602 637.595,657	5.928

Punct început	X / Y	Punct sfârșit	X / Y	Lungime segment (** (m)
12	583.099,677 637.539,667	13	583.098,314 637.550,515	10.933
14	583.097,227 637.556,024	15	583.095,906 637.563,724	7.812
16	583.093,779 637.574,239	17	583.091,777 637.585,368	11.308
18	583.090,04 637.594,192	19	583.089,404 637.598,931	4.781
20	583.088,255 637.602,385	21	583.084,891 637.599,749	4.274
22	583.080,602 637.595,657	1	583.090,265 637.505,423	90.75

\*\* Lungimile segmentelor sunt determinate în planul de proiecție Stereo 70 și sunt rotunjite la 1 milimetru.

\*\*\* Distanța dintre puncte este formată din segmente cumulate ce sunt mai mici decât valoarea 1 milimetru.



**DATE DESPRE IMOBILUL NR. 1815**

Oficiul de Cadastru și Publicitate Imobiliară NEAMT  
Biroul de Cadastru și Publicitate Imobiliară Targu-Neamt

**A. Partea I. Descrierea imobilului**

TEREN Intravilan

Adresa: Loc. Pâtâligeni, Al Releului, Jud. Neamt

Nr. Crt	Nr cadastral Nr. topografic	Suprafața* (mp)	Observații / Referințe
A1		192	Sector cadastral:112 Teren imprejmuit;

**Construcții**

Crt	Nr cadastral Nr. topografic	Adresa	Observații / Referințe
A1.1		Loc. Pâtâligeni, Al Releului, Jud. Neamt	Nr. niveluri:2; S. construita la sol:62 mp;

**B. Partea II. Proprietari și acte**

Inscrieri privitoare la dreptul de proprietate și alte drepturi reale		Referințe
/		
Act Administrativ nr. 15373, din 10/11/2022 emis de PRIMĂRIA COMUNEI PIPIRIG;		
B1	Inscrierea posesiei, drept de PROPRIETATE, dobandit prin Lege, cota actuala 1/1, cota initiala 1/1 1) CATRINEI GHEORGHE 2) CATRINEI MIHAELA	A1
Act Administrativ nr. 7709, din 27/04/2023 emis de PRIMĂRIA COMUNEI PIPIRIG;		
B2	Intabulare, drept de PROPRIETATE, dobandit prin Lege, cota actuala 1/1, cota initiala 1/1 1) CATRINEI GHEORGHE 2) CATRINEI MIHAELA	A1.1

**C. Partea III. SARCINI .**

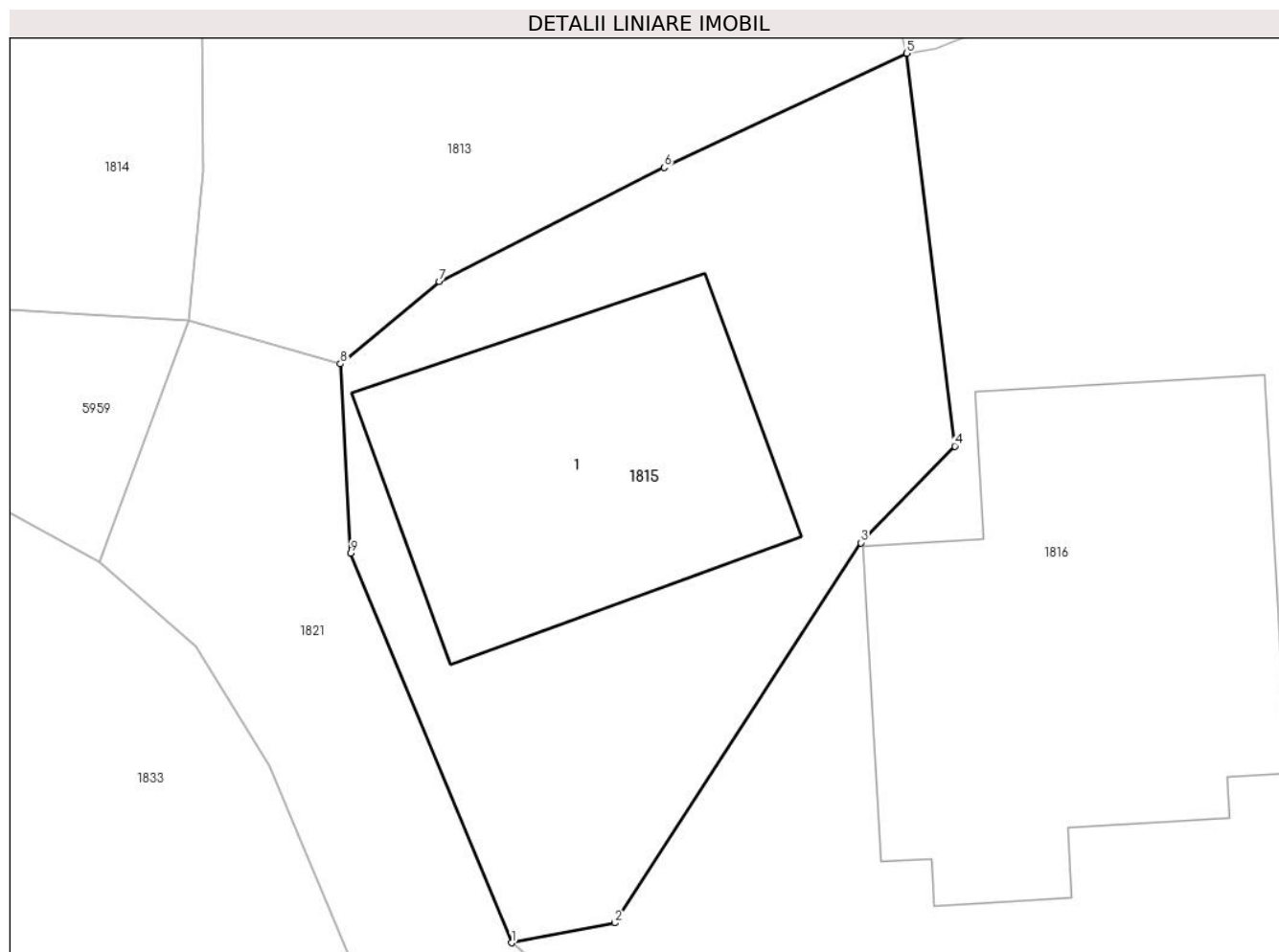
Inscrieri privind dezmembramintele dreptului de proprietate, drepturi reale de garanție și sarcini	Referințe
NU SUNT	

## Anexa Nr. 1 La Partea I

## Teren

Nr cadastral	Suprafața (mp)*	Observații / Referințe
	192	

\* Suprafața este determinată în planul de proiecție Stereo 70.



## Date referitoare la teren

Crt	Categorie folosință	Intra vilan	Suprafața (mp)	Tarla	Parcelă	Nr. topo	Observații / Referințe
1	curți constructii	DA	192	-	-	-	

## Date referitoare la construcții

Crt	Număr	Destinație construcție	Supraf. (mp)	Situație juridică	Observații / Referințe
A1.1		construcții de locuințe	62	Cu acte	Nr. niveluri:2; S. construita la sol:62 mp;

## Lungime Segmente

1) Valorile lungimilor segmentelor sunt obținute din proiecție în plan.

Punct început	X / Y	Punct sfârșit	X / Y	Lungime segment (** (m)
1	583.115,84 637.438,299	2	583.118,346 637.438,779	2.552
2	583.118,346 637.438,779	3	583.124,312 637.447,992	10.976
3	583.124,312 637.447,992	4	583.126,588 637.450,334	3.266
4	583.126,588 637.450,334	5	583.125,416 637.459,855	9.593

Punct început	X / Y	Punct sfârșit	X / Y	Lungime segment (** (m)
5	583.125,416 637.459,855	6	583.119,541 637.457,087	6.494
6	583.119,541 637.457,087	7	583.114,082 637.454,328	6.117
7	583.114,082 637.454,328	8	583.111,692 637.452,331	3.114
8	583.111,692 637.452,331	9	583.111,94 637.447,74	4.598
9	583.111,94 637.447,74	1	583.115,84 637.438,299	10.215

\*\* Lungimile segmentelor sunt determinate în planul de proiecție Stereo 70 și sunt rotunjite la 1 milimetru.

\*\*\* Distanța dintre puncte este formată din segmente cumulate ce sunt mai mici decât valoarea 1 milimetru.





**DATE DESPRE IMOBILUL NR. 1816**

Oficiul de Cadastru și Publicitate Imobiliară NEAMT  
Biroul de Cadastru și Publicitate Imobiliară Targu-Neamt

**A. Partea I. Descrierea imobilului**

TEREN Intravilan

Adresa: Loc. Pâtâligeni, Al Releului, Jud. Neamt

Nr. Crt	Nr cadastral Nr. topografic	Suprafața* (mp)	Observații / Referințe
A1		2.132	Sector cadastral:112 Teren imprejmuit;

**Construcții**

Crt	Nr cadastral Nr. topografic	Adresa	Observații / Referințe
A1.1		Loc. Pâtâligeni, Al Releului, Jud. Neamt	Nr. niveluri:1; S. construita la sol:101 mp;
A1.2		Loc. Pâtâligeni, Al Releului, Jud. Neamt	Nr. niveluri:1; S. construita la sol:25 mp;

**B. Partea II. Proprietari și acte**

Inscrieri privitoare la dreptul de proprietate și alte drepturi reale		Referințe
/		
Act Administrativ nr. 15384, din 10/11/2022 emis de PRIMĂRIA COMUNEI PIPIRIG;		
B1	Inscrierea posesiei, drept de PROPRIETATE, dobandit prin Lege, cota actuala 1/1, cota initiala 1/1 1) CATRINEI GHEORGHE 2) CATRINEI FLOAREA	A1
Act Administrativ nr. 7709, din 27/04/2023 emis de PRIMĂRIA COMUNEI PIPIRIG;		
B2	Intabulare, drept de PROPRIETATE, dobandit prin Lege, cota actuala 1/1, cota initiala 1/1 1) CATRINEI GHEORGHE 2) CATRINEI FLOAREA	A1.1, A1.2

**C. Partea III. SARCINI .**

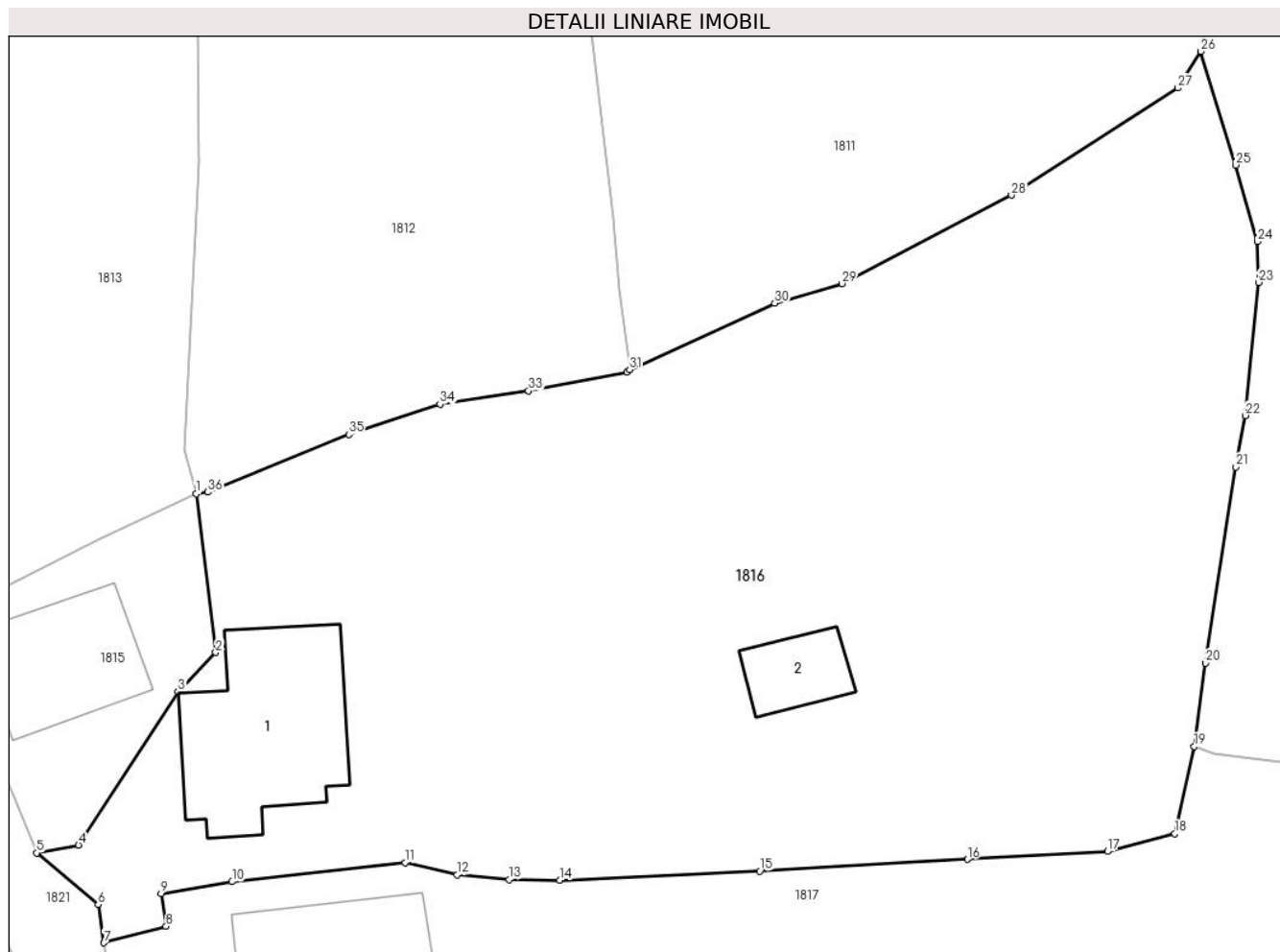
Inscrieri privind dezmembramintele dreptului de proprietate, drepturi reale de garanție și sarcini	Referințe
NU SUNT	

## Anexa Nr. 1 La Partea I

## Teren

Nr cadastral	Suprafața (mp)*	Observații / Referințe
	2.132	

\* Suprafața este determinată în planul de proiecție Stereo 70.



## Date referitoare la teren

Crt	Categorie folosință	Intravilan	Suprafața (mp)	Tarla	Parcelă	Nr. topo	Observații / Referințe
1	curți construcții	DA	537	-	-	-	
2	arabil	DA	214	-	-	-	
3	faneata	DA	1.381	-	-	-	

## Date referitoare la construcții

Crt	Număr	Destinație construcție	Supraf. (mp)	Situație juridică	Observații / Referințe
A1.1		construcții de locuințe	101	Cu acte	Nr. niveluri:1; S. construita la sol:101 mp;
A1.2		construcții anexa	25	Cu acte	Nr. niveluri:1; S. construita la sol:25 mp;

## Lungime Segmente

1) Valorile lungimilor segmentelor sunt obținute din proiecție în plan.

Punct început	X / Y	Punct sfârșit	X / Y	Lungime segment (** (m)	Punct început	X / Y	Punct sfârșit	X / Y	Lungime segment (** (m)
1	583.125,416 637.459,855	2	583.126,588 637.450,334	9.593	2	583.126,588 637.450,334	3	583.124,312 637.447,992	3.266

Punct început	X / Y	Punct sfârșit	X / Y	Lungime segment (** (m)
3	583.124,312 637.447,992	4	583.118,346 637.438,779	10.976
5	583.115,84 637.438,299	6	583.119,53 637.435,202	4.817
7	583.119,877 637.432,909	8	583.123,608 637.433,895	3.859
9	583.123,31 637.435,861	10	583.127,573 637.436,574	4.322
11	583.137,983 637.437,717	12	583.141,099 637.436,992	3.199
13	583.144,227 637.436,705	14	583.147,266 637.436,672	3.039
15	583.159,282 637.437,209	16	583.171,763 637.437,911	12.501
17	583.180,185 637.438,385	18	583.184,239 637.439,461	4.194
19	583.185,391 637.444,696	20	583.186,076 637.449,707	5.058
21	583.187,906 637.461,465	22	583.188,466 637.464,558	3.143
23	583.189,269 637.472,546	24	583.189,204 637.475,012	2.467
25	583.187,89 637.479,592	26	583.185,806 637.486,414	7.133
27	583.184,416 637.484,212	28	583.174,42 637.477,785	11.884
29	583.164,218 637.472,48	30	583.160,182 637.471,299	4.205
31	583.151,467 637.467,32	32	583.151,306 637.467,153	0.232
33	583.145,389 637.466,042	34	583.140,067 637.465,231	5.383
35	583.134,588 637.463,422	36	583.126,119 637.459,965	9.147

Punct început	X / Y	Punct sfârșit	X / Y	Lungime segment (** (m)
4	583.118,346 637.438,779	5	583.115,84 637.438,299	2.552
6	583.119,53 637.435,202	7	583.119,877 637.432,909	2.319
8	583.123,608 637.433,895	9	583.123,31 637.435,861	1.988
10	583.127,573 637.436,574	11	583.137,983 637.437,717	10.473
12	583.141,099 637.436,992	13	583.144,227 637.436,705	3.141
14	583.147,266 637.436,672	15	583.159,282 637.437,209	12.028
16	583.171,763 637.437,911	17	583.180,185 637.438,385	8.435
18	583.184,239 637.439,461	19	583.185,391 637.444,696	5.36
20	583.186,076 637.449,707	21	583.187,906 637.461,465	11.9
22	583.188,466 637.464,558	23	583.189,269 637.472,546	8.028
24	583.189,204 637.475,012	25	583.187,89 637.479,592	4.765
26	583.185,806 637.486,414	27	583.184,416 637.484,212	2.604
28	583.174,42 637.477,785	29	583.164,218 637.472,48	11.499
30	583.160,182 637.471,299	31	583.151,467 637.467,32	9.58
32	583.151,306 637.467,153	33	583.145,389 637.466,042	6.02
34	583.140,067 637.465,231	35	583.134,588 637.463,422	5.77
36	583.126,119 637.459,965	1	583.125,416 637.459,855	0.712

\*\* Lungimile segmentelor sunt determinate în planul de proiecție Stereo 70 și sunt rotunjite la 1 milimetru.

\*\*\* Distanța dintre puncte este formată din segmente cumulate ce sunt mai mici decât valoarea 1 milimetru.



**DATE DESPRE IMOBILUL NR. 1817**

Oficiul de Cadastru și Publicitate Imobiliară NEAMT  
Biroul de Cadastru și Publicitate Imobiliară Targu-Neamt

**A. Partea I. Descrierea imobilului**

TEREN Intravilan

Adresa: Loc. Pâtâligeni, Al Releului, Jud. Neamt

Nr. Crt	Nr cadastral Nr. topografic	Suprafața* (mp)	Observații / Referințe
A1		1.492	Sector cadastral:112 Teren imprejmuit;

**Construcții**

Crt	Nr cadastral Nr. topografic	Adresa	Observații / Referințe
A1.1		Loc. Pâtâligeni, Al Releului, Jud. Neamt	Nr. niveluri:1; S. construita la sol:53 mp;

**B. Partea II. Proprietari și acte**

Inscrieri privitoare la dreptul de proprietate și alte drepturi reale	Referințe
/	
Act Normativ nr. 7, din 13/03/1996 emis de GUVERNUL ROMANIEI;	
B1	Inscrierea provizorie, drept de PROPRIETATE, dobandit prin Lege, cota actuala 1/1, cota initiala 1/1
	1) COMUNA PIPIRIG, CIF:9999999999999, PROPRIETAR NEIDENTIFICAT

**C. Partea III. SARCINI .**

Inscrieri privind dezmembramintele dreptului de proprietate, drepturi reale de garanție și sarcini	Referințe
NU SUNT	

## Anexa Nr. 1 La Partea I

## Teren

Nr cadastral	Suprafața (mp)*	Observații / Referințe
	1.492	

\* Suprafața este determinată în planul de proiecție Stereo 70.



## Date referitoare la teren

Crt	Categorie folosință	Intravilan	Suprafața (mp)	Tarla	Parcelă	Nr. topo	Observații / Referințe
1	curți construcții	DA	451	-	-	-	
2	arabil	DA	1.041	-	-	-	

## Date referitoare la construcții

Crt	Număr	Destinație construcție	Supraf. (mp)	Situație juridică	Observații / Referințe
A1.1		construcții de locuințe	53	Cu acte	Nr. niveluri:1; S. construită la sol:53 mp;

## Lungime Segmente

1) Valorile lungimilor segmentelor sunt obținute din proiecție în plan.

Punct început	X / Y	Punct sfârșit	X / Y	Lungime segment (** (m)
1	583.197,391 637.442,929	2	583.192,542 637.443,492	4.882
3	583.186,598 637.444,281	4	583.185,391 637.444,696	1.276
5	583.184,239 637.439,461	6	583.180,185 637.438,385	4.194

Punct început	X / Y	Punct sfârșit	X / Y	Lungime segment (** (m)
2	583.192,542 637.443,492	3	583.186,598 637.444,281	5.996
4	583.185,391 637.444,696	5	583.184,239 637.439,461	5.36
6	583.180,185 637.438,385	7	583.171,763 637.437,911	8.435

Punct început	X / Y	Punct sfârșit	X / Y	Lungime segment (** (m)
7	583.171,763 637.437,911	8	583.159,282 637.437,209	12.501
9	583.147,266 637.436,672	10	583.144,227 637.436,705	3.039
11	583.141,099 637.436,992	12	583.137,983 637.437,717	3.199
13	583.127,573 637.436,574	14	583.123,31 637.435,861	4.322
15	583.123,608 637.433,895	16	583.119,877 637.432,909	3.859
17	583.120,069 637.431,758	18	583.121,088 637.428,049	3.846
19	583.124,562 637.417,559	20	583.126,57 637.413,699	4.351
21	583.130,735 637.406,107	22	583.132,033 637.406,385	1.327
23	583.135,419 637.407,068	24	583.135,667 637.407,179	0.272
25	583.137,835 637.413,269	26	583.140,828 637.422,719	9.913
27	583.149,953 637.423,607	28	583.164,188 637.424,867	14.291
29	583.170,872 637.425,459	30	583.183,093 637.426,075	12.237
31	583.186,671 637.426,255	32	583.198,767 637.426,747	12.106
33	583.206,226 637.427,159	34	583.212,085 637.427,006	5.861
35	583.214,57 637.432,61	36	583.214,01 637.440,607	8.017
37	583.208,401 637.441,495	38	583.203,008 637.441,923	5.41

Punct început	X / Y	Punct sfârșit	X / Y	Lungime segment (** (m)
8	583.159,282 637.437,209	9	583.147,266 637.436,672	12.028
10	583.144,227 637.436,705	11	583.141,099 637.436,992	3.141
12	583.137,983 637.437,717	13	583.127,573 637.436,574	10.473
14	583.123,31 637.435,861	15	583.123,608 637.433,895	1.988
16	583.119,877 637.432,909	17	583.120,069 637.431,758	1.167
18	583.121,088 637.428,049	19	583.124,562 637.417,559	11.05
20	583.126,57 637.413,699	21	583.130,735 637.406,107	8.659
22	583.132,033 637.406,385	23	583.135,419 637.407,068	3.454
24	583.135,667 637.407,179	25	583.137,835 637.413,269	6.464
26	583.140,828 637.422,719	27	583.149,953 637.423,607	9.168
28	583.164,188 637.424,867	29	583.170,872 637.425,459	6.71
30	583.183,093 637.426,075	31	583.186,671 637.426,255	3.583
32	583.198,767 637.426,747	33	583.206,226 637.427,159	7.47
34	583.212,085 637.427,006	35	583.214,57 637.432,61	6.13
36	583.214,01 637.440,607	37	583.208,401 637.441,495	5.679
38	583.203,008 637.441,923	1	583.197,391 637.442,929	5.706

\*\* Lungimile segmentelor sunt determinate în planul de proiecție Stereo 70 și sunt rotunjite la 1 milimetru.

\*\*\* Distanța dintre puncte este formată din segmente cumulate ce sunt mai mici decât valoarea 1 milimetru.





**DATE DESPRE IMOBILUL NR. 1818**

Oficiul de Cadastru și Publicitate Imobiliară NEAMT  
Biroul de Cadastru și Publicitate Imobiliară Targu-Neamt

**A. Partea I. Descrierea imobilului**

TEREN Intravilan

Adresa: Loc. Pâtâligeni, Al Releului, Jud. Neamt

Nr. Crt	Nr cadastral Nr. topografic	Suprafața* (mp)	Observații / Referințe
A1	51209	695	Sector cadastral:112 Teren imprejmuit;

**Construcții**

Crt	Nr cadastral Nr. topografic	Adresa	Observații / Referințe
A1.1		Loc. Pâtâligeni, Al Releului, Jud. Neamt	Nr. niveluri:2; S. construita la sol:133 mp;
A1.2		Loc. Pâtâligeni, Al Releului, Jud. Neamt	Nr. niveluri:1; S. construita la sol:31 mp;

**B. Partea II. Proprietari și acte**

Inscrieri privitoare la dreptul de proprietate și alte drepturi reale		Referințe
<b>16779 / 08/10/2013</b>		
Act Notarial nr. 911 - contract de vanzare, din 07/10/2013 emis de Andronache Laura;		
B1	Intabulare, drept de PROPRIETATE, dobandit prin Conventie, cota actuala 1/1, cota initiala 1/1 1) PÎȚILIGA MARCEL 2) PÎȚILIGA NICOLETA, - soti	A1
/		
Act Administrativ nr. 7709, din 27/04/2023 emis de PRIMĂRIA COMUNEI PIPIRIG;		
B2	Intabulare, drept de PROPRIETATE, dobandit prin Lege, cota actuala 1/1, cota initiala 1/1 1) PÎȚILIGA MARCEL 2) PÎȚILIGA NICOLETA, - soti	A1.1, A1.2

**C. Partea III. SARCINI .**

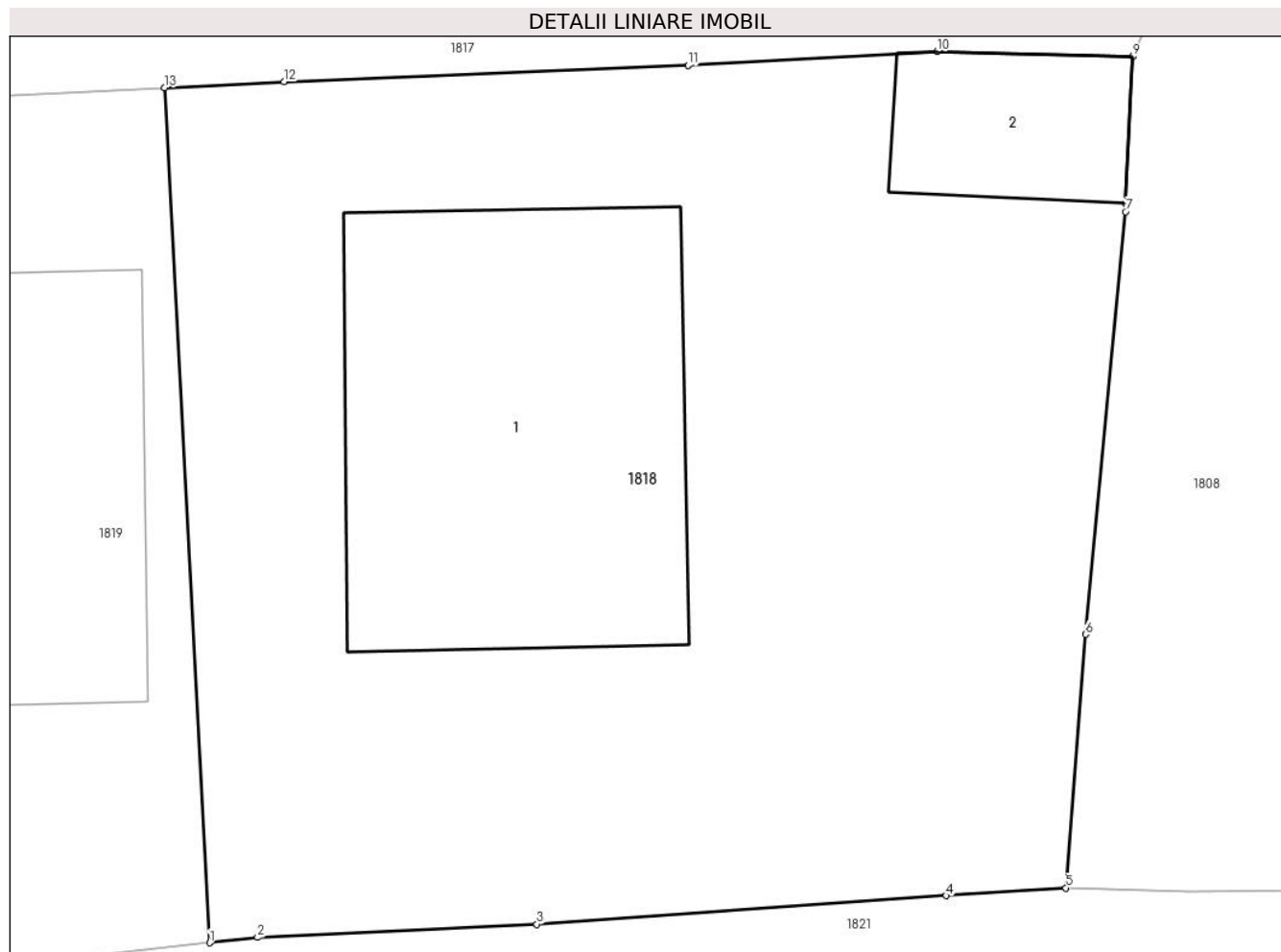
Inscrieri privind dezmembramintele dreptului de proprietate, drepturi reale de garanție și sarcini	Referințe
NU SUNT	

## Anexa Nr. 1 La Partea I

## Teren

Nr cadastral	Suprafața (mp)*	Observații / Referințe
51209	695	

\* Suprafața este determinată în planul de proiecție Stereo 70.



## Date referitoare la teren

Crt	Categorie folosință	Intravilan	Suprafața (mp)	Tarla	Parcelă	Nr. topo	Observații / Referințe
1	curți constructii	DA	695	-	-	-	

## Date referitoare la construcții

Crt	Număr	Destinație construcție	Supraf. (mp)	Situație juridică	Observații / Referințe
A1.1		construcții de locuințe	133	Cu acte	Nr. niveluri:2; S. construită la sol:133 mp;
A1.2		construcții anexa	31	Cu acte	Nr. niveluri:1; S. construită la sol:31 mp;

## Lungime Segmente

1) Valorile lungimilor segmentelor sunt obținute din proiecție în plan.

Punct început	X / Y	Punct sfârșit	X / Y	Lungime segment (** (m)
1	583.184,438 637.400,495	2	583.185,876 637.400,653	1.447
2	583.185,876 637.400,653	3	583.194,24 637.401,05	8.373
3	583.194,24 637.401,05	4	583.206,498 637.401,905	12.288

Punct început	X / Y	Punct sfârşit	X / Y	Lungime segment (** (m)
4	583.206,498 637.401,905	5	583.210,088 637.402,136	3.597
5	583.210,088 637.402,136	6	583.210,671 637.409,721	7.607
6	583.210,671 637.409,721	7	583.211,868 637.422,366	12.702
7	583.211,868 637.422,366	8	583.211,88 637.422,62	0.254
8	583.211,88 637.422,62	9	583.212,085 637.427,006	4.391
9	583.212,085 637.427,006	10	583.206,226 637.427,159	5.861
10	583.206,226 637.427,159	11	583.198,767 637.426,747	7.47
11	583.198,767 637.426,747	12	583.186,671 637.426,255	12.106
12	583.186,671 637.426,255	13	583.183,093 637.426,075	3.583
13	583.183,093 637.426,075	1	583.184,438 637.400,495	25.615

\*\* Lungimile segmentelor sunt determinate în planul de proiecţie Stereo 70 şi sunt rotunjite la 1 milimetru.

\*\*\* Distanţa dintre puncte este formată din segmente cumulate ce sunt mai mici decât valoarea 1 milimetru.



**DATE DESPRE IMOBILUL NR. 1819**

Oficiul de Cadastru și Publicitate Imobiliară NEAMT  
Biroul de Cadastru și Publicitate Imobiliară Targu-Neamt

**A. Partea I. Descrierea imobilului**

TEREN Intravilan

Adresa: Loc. Pâtâligeni, Al Releului, Jud. Neamt

Nr. Crt	Nr cadastral Nr. topografic	Suprafața* (mp)	Observații / Referințe
A1	51775	486	Sector cadastral:112 Teren imprejmuit;

**Construcții**

Crt	Nr cadastral Nr. topografic	Adresa	Observații / Referințe
A1.1		Loc. Pâtâligeni, Al Releului, Jud. Neamt	Nr. niveluri:2; S. construita la sol:130 mp;

**B. Partea II. Proprietari și acte**

Inscrieri privitoare la dreptul de proprietate și alte drepturi reale		Referințe
<b>18341 / 28/07/2014</b>		
Act Notarial nr. 865 - Contract de vânzare, din 28/07/2014 emis de np Andronache Laura;		
B1	Intabulare, drept de PROPRIETATE, dobandit prin Conventie, cota actuala 1/1, cota initiala 1/1 1) OPREA ALEXANDRU 2) OPREA CRISTINA, soți	A1
/		
Act Administrativ nr. 7709, din 27/04/2023 emis de PRIMĂRIA COMUNEI PIPIRIG;		
B2	Intabulare, drept de PROPRIETATE, dobandit prin Lege, cota actuala 1/1, cota initiala 1/1 1) OPREA ALEXANDRU 2) OPREA CRISTINA, soți	A1.1

**C. Partea III. SARCINI .**

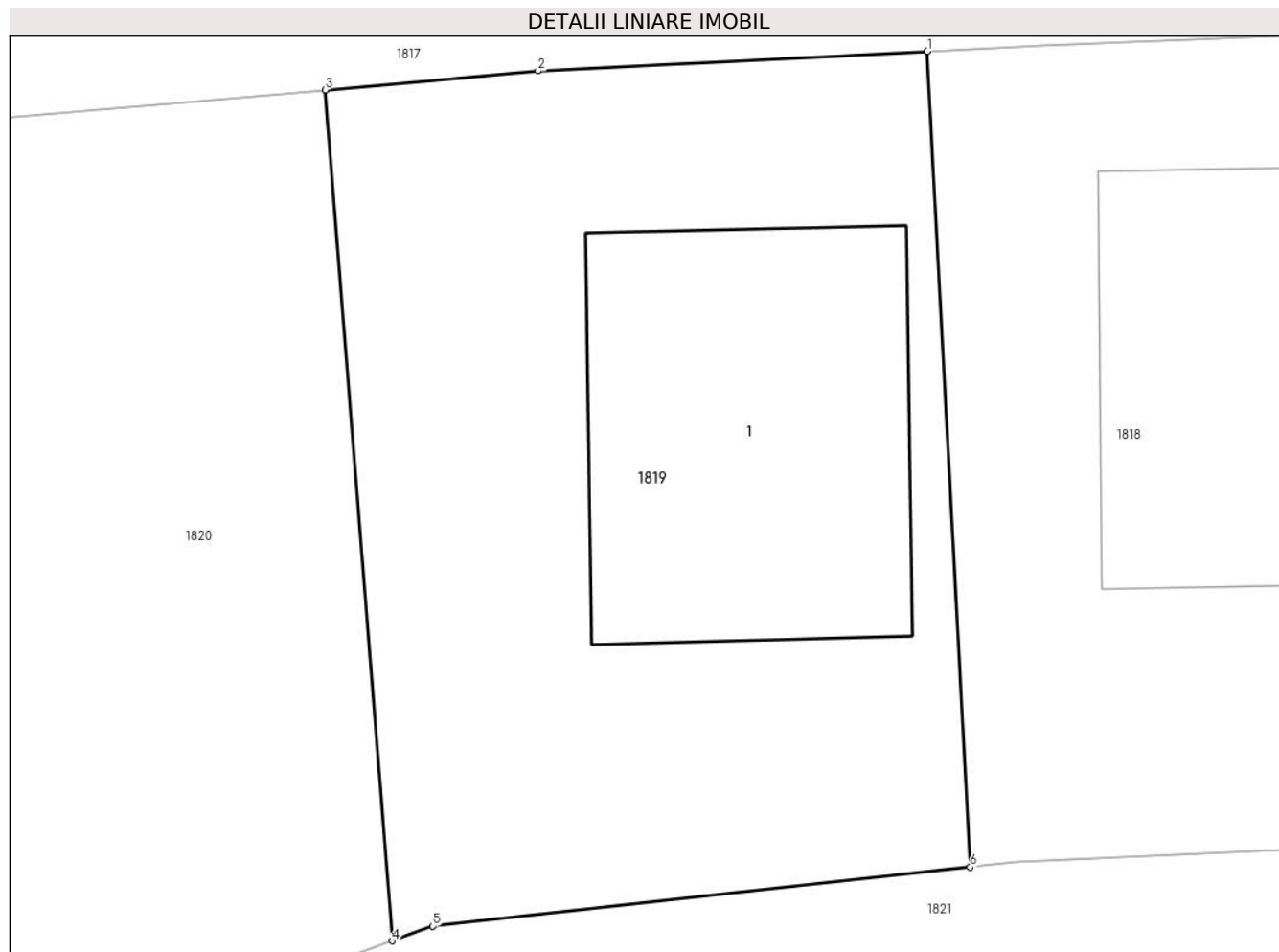
Inscrieri privind dezmembramintele dreptului de proprietate, drepturi reale de garanție și sarcini	Referințe
NU SUNT	

## Anexa Nr. 1 La Partea I

## Teren

Nr cadastral	Suprafața (mp)*	Observații / Referințe
51775	486	

\* Suprafața este determinată în planul de proiecție Stereo 70.



## Date referitoare la teren

Crt	Categorie folosință	Intra vilan	Suprafața (mp)	Tarla	Parcelă	Nr. topo	Observații / Referințe
1	curți constructii	DA	486	-	-	-	

## Date referitoare la construcții

Crt	Număr	Destinație construcție	Supraf. (mp)	Situație juridică	Observații / Referințe
A1.1		construcții de locuințe	130	Cu acte	Nr. niveluri:2; S. construita la sol:130 mp;

## Lungime Segmente

1) Valorile lungimilor segmentelor sunt obținute din proiecție în plan.

Punct început	X / Y	Punct sfârșit	X / Y	Lungime segment (** (m)
1	583.183,093 637.426,075	2	583.170,872 637.425,459	12.237
2	583.170,872 637.425,459	3	583.164,188 637.424,867	6.71
3	583.164,188 637.424,867	4	583.166,306 637.398,181	26.77
4	583.166,306 637.398,181	5	583.167,571 637.398,639	1.345

Punct început	X / Y	Punct sfârșit	X / Y	Lungime segment (** (m)
5	583.167,571 637.398,639	6	583.184,438 637.400,495	16.969
6	583.184,438 637.400,495	1	583.183,093 637.426,075	25.615

\*\* Lungimile segmentelor sunt determinate în planul de proiecție Stereo 70 și sunt rotunjite la 1 milimetru.

\*\*\* Distanța dintre puncte este formată din segmente cumulate ce sunt mai mici decât valoarea 1 milimetru.





**DATE DESPRE IMOBILUL NR. 1820**

Oficiul de Cadastru și Publicitate Imobiliară NEAMT  
Biroul de Cadastru și Publicitate Imobiliară Targu-Neamt

**A. Partea I. Descrierea imobilului**

TEREN Intravilan

Adresa: Loc. Pâtâligeni, Al Releului, Jud. Neamt

Nr. Crt	Nr cadastral Nr. topografic	Suprafața* (mp)	Observații / Referințe
A1	52615	Din acte: 1.015 Masurata: 976	Sector cadastral:112 Teren imprejmuit;

**B. Partea II. Proprietari și acte**

Inscrieri privitoare la dreptul de proprietate și alte drepturi reale		Referințe
<b>2044 / 23/01/2018</b>		
Act Notarial nr. 129 - certificat de mostenitor, din 08/12/2017 emis de BNP Laura Andronache (act administrativ nr 10952 - proces verbal de identificare a imobilului din 13.09.2017, emis de Primaria Comunei Pipirig; act administrativ nr 932 - certificat de atesatare fiscala din 22.01.2018, emis de Comuna Pipirig; act administrativ nr 10951 - certificat pentru atestarea ca petentul este cunoscut ca proprietar din 13.09.2017, emis de Primaria Comunei Pipirig);		
B1	Intabulare, drept de PROPRIETATE, cu titlu de mostenire dupa defunctul Chirila Neculai, dobandit prin Succesiune, cota actuala 1/1, cota initiala 1/1 1) CHIRILĂ NICOLAE	A1

**C. Partea III. SARCINI .**

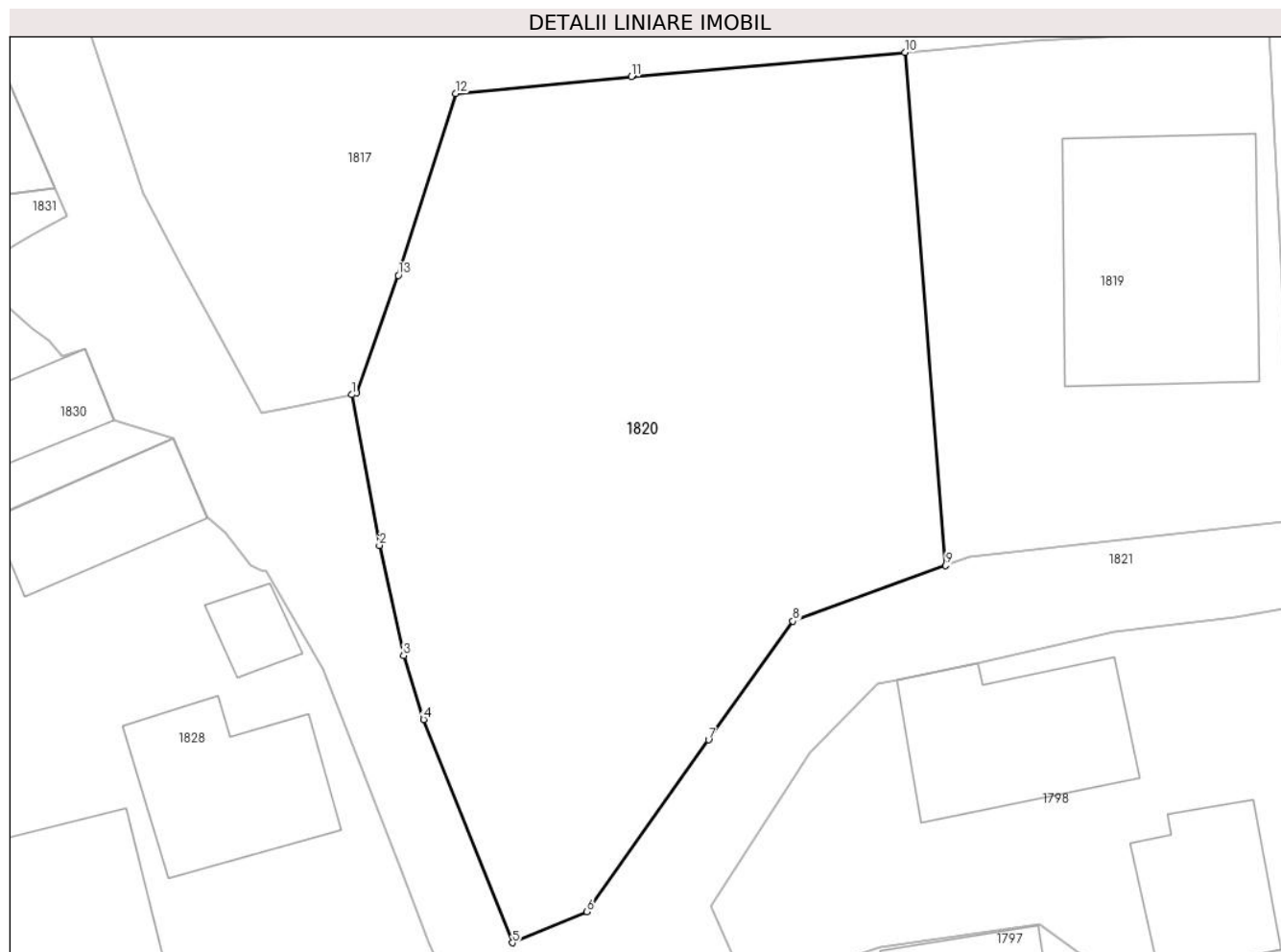
Inscrieri privind dezmembramintele dreptului de proprietate, drepturi reale de garanție și sarcini	Referințe
NU SUNT	

## Anexa Nr. 1 La Partea I

## Teren

Nr cadastral	Suprafața (mp)*	Observații / Referințe
52615	Din acte: 1.015 Masurata: 976	

\* Suprafața este determinată în planul de proiecție Stereo 70.



## Date referitoare la teren

Crt	Categorie folosință	Intra vilan	Suprafața (mp)	Tarla	Parcelă	Nr. topo	Observații / Referințe
1	arabil	DA	976	-	-	-	

## Lungime Segmente

1) Valorile lungimilor segmentelor sunt obținute din proiecție în plan.

Punct început	X / Y	Punct sfârșit	X / Y	Lungime segment (** (m)
1	583.135,419 637.407,068	2	583.136,861 637.399,236	7.964
2	583.136,861 637.399,236	3	583.138,118 637.393,503	5.869
3	583.138,118 637.393,503	4	583.139,159 637.390,181	3.481
4	583.139,159 637.390,181	5	583.143,778 637.378,571	12.495
5	583.143,778 637.378,571	6	583.147,646 637.380,187	4.192

Punct început	X / Y	Punct sfârşit	X / Y	Lungime segment (** (m)
6	583.147,646 637.380,187	7	583.153,974 637.389,128	10.954
7	583.153,974 637.389,128	8	583.158,353 637.395,299	7.567
8	583.158,353 637.395,299	9	583.166,306 637.398,181	8.459
9	583.166,306 637.398,181	10	583.164,188 637.424,867	26.77
10	583.164,188 637.424,867	11	583.149,953 637.423,607	14.291
11	583.149,953 637.423,607	12	583.140,828 637.422,719	9.168
12	583.140,828 637.422,719	13	583.137,835 637.413,269	9.913
13	583.137,835 637.413,269	14	583.135,667 637.407,179	6.464
14	583.135,667 637.407,179	1	583.135,419 637.407,068	0.272

\*\* Lungimile segmentelor sunt determinate în planul de proiecție Stereo 70 și sunt rotunjite la 1 milimetru.

\*\*\* Distanța dintre puncte este formată din segmente cumulate ce sunt mai mici decât valoarea 1 milimetru.



**DATE DESPRE IMOBILUL NR. 6415**

Oficiul de Cadastru și Publicitate Imobiliară NEAMT  
Biroul de Cadastru și Publicitate Imobiliară Targu-Neamt

**A. Partea I. Descrierea imobilului**

TEREN Intravilan

Adresa: Loc. Pâtâligeni, Jud. Neamt

Nr. Crt	Nr cadastral Nr. topografic	Suprafața* (mp)	Observații / Referințe
A1	53785	1.863	Sector cadastral:112 Teren imprejmuit;

**Construcții**

Crt	Nr cadastral Nr. topografic	Adresa	Observații / Referințe
A1.1	53785-C1	Loc. Pâtâligeni, Jud. Neamt	Nr. niveluri:1; S. construita la sol:13 mp; S. construita desfasurata:13 mp; grajd, parter

**B. Partea II. Proprietari și acte**

Inscrieri privitoare la dreptul de proprietate și alte drepturi reale		Referințe
<b>4501 / 23/02/2022</b>		
Act Notarial nr. CERTIFICAT DE MOSTENITOR nr. 49, din 22/02/2022 emis de BIN Teodorescu Mihaela;		
B1	Intabulare, drept de PROPRIETATE, cu titlu de drept de MOȘTENIRE după defunctul POPA ALEXANDRU, dobandit prin Succesiune, cota actuala 1/4, cota initiala 1/4 1) <b>POPA JĂNIȚA</b>	A1
B2	Intabulare, drept de PROPRIETATE, cu titlu de drept de MOȘTENIRE după defunctul POPA ALEXANDRU, dobandit prin Succesiune, cota actuala 1/4, cota initiala 1/4 1) <b>BEDRULEA-POPA IULIA</b>	A1
B3	Intabulare, drept de PROPRIETATE, cu titlu de drept de MOȘTENIRE după defunctul POPA ALEXANDRU, dobandit prin Succesiune, cota actuala 1/4, cota initiala 1/4 1) <b>POPA VERONICA</b>	A1
B4	Intabulare, drept de PROPRIETATE, cu titlu de drept de MOȘTENIRE după defunctul POPA ALEXANDRU, dobandit prin Succesiune, cota actuala 1/4, cota initiala 1/4 1) <b>POPA CRISTINA</b>	A1
B5	Intabulare, drept de PROPRIETATE, cu titlu de drept de MOȘTENIRE după defunctul POPA ALEXANDRU, dobandit prin Succesiune, cota actuala 1/8, cota initiala 1/8 1) <b>POPA JĂNIȚA</b>	A1.1
B6	Intabulare, drept de PROPRIETATE, cu titlu de drept de MOȘTENIRE după defunctul POPA ALEXANDRU, dobandit prin Succesiune, cota actuala 1/8, cota initiala 1/8 1) <b>BEDRULEA-POPA IULIA</b>	A1.1
B7	Intabulare, drept de PROPRIETATE, cu titlu de drept de MOȘTENIRE după defunctul POPA ALEXANDRU, dobandit prin Succesiune, cota actuala 1/8, cota initiala 1/8 1) <b>POPA VERONICA</b>	A1.1
B8	Intabulare, drept de PROPRIETATE, cu titlu de drept de MOȘTENIRE după defunctul POPA ALEXANDRU, dobandit prin Succesiune, cota actuala 1/8, cota initiala 1/8 1) <b>POPA CRISTINA</b>	A1.1
Act Administrativ nr. 9746, din 18/02/2022 emis de COMUNA PIPIRIG;		
B9	Intabulare, drept de PROPRIETATE, dobandit prin Lege, cota actuala 1/2, cota initiala 1/2 1) <b>POPA JĂNIȚA</b>	A1.1

**C. Partea III. SARCINI .**

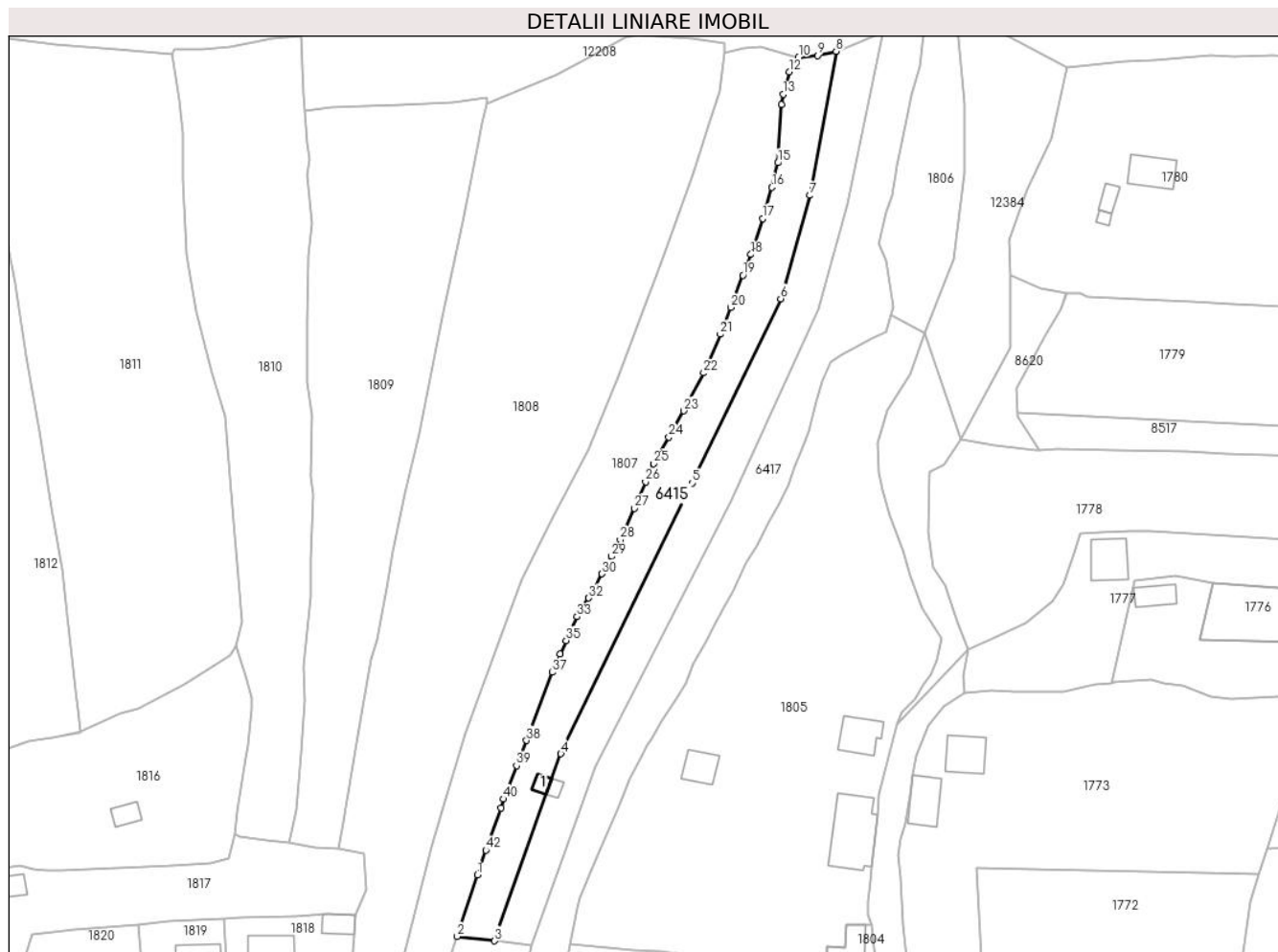
Inscrieri privind dezmembramintele dreptului de proprietate, drepturi reale de garanție și sarcini	Referințe
NU SUNT	

## Anexa Nr. 1 La Partea I

## Teren

Nr cadastral	Suprafața (mp)*	Observații / Referințe
53785	1.863	

\* Suprafața este determinată în planul de proiecție Stereo 70.



## Date referitoare la teren

Crt	Categorie folosință	Intravilan	Suprafața (mp)	Tarla	Parcelă	Nr. topo	Observații / Referințe
1	curți constructii	DA	59	-	-	-	
2	faneata	DA	276	-	-	-	
3	faneata	DA	1.529	-	-	-	

## Date referitoare la construcții

Crt	Număr	Destinație construcție	Supraf. (mp)	Situație juridică	Observații / Referințe
A1.1	53785-C1	construcții anexa	13	Cu acte	Nr. niveluri:1; S. construita la sol:13 mp; S. construita desfasurata:13 mp; grajd, parter

## Lungime Segmente

1) Valorile lungimilor segmentelor sunt obținute din proiecție în plan.

Punct început	X / Y	Punct sfârșit	X / Y	Lungime segment	Punct început	X / Y	Punct sfârșit	X / Y	Lungime segment	Punct început	X / Y	Punct sfârșit	X / Y	Lungime segment
1	583.239,112 637.435,749	2	583.234,644 637.422,205	14.26 2	2	583.234,644 637.422,205	3	583.242,888 637.421,223	8.302	3	583.242,888 637.421,223	4	583.257,514 637.462,53	43.82
4	583.257,514 637.462,53	5	583.286,517 637.522,272	66.41	5	583.286,517 637.522,272	6	583.306,087 637.562,939	45.13 1	6	583.306,087 637.562,939	7	583.312,525 637.585,74	23.69 2
7	583.312,525 637.585,74	8	583.318,317 637.617,542	32.32 5	8	583.318,317 637.617,542	9	583.314,183 637.616,613	4.237	9	583.314,183 637.616,613	10	583.310,026 637.616,221	4.175

Punct început	X / Y	Punct sfârșit	X / Y	Lungime segment	Punct început	X / Y	Punct sfârșit	X / Y	Lungime segment	Punct început	X / Y	Punct sfârșit	X / Y	Lungime segment
10	583.310,026 637.616,221	11	583.309,074 637.614,22	2.216	11	583.309,074 637.614,22	12	583.307,982 637.612,963	1.665	12	583.307,982 637.612,963	13	583.306,611 637.608,075	5.077
13	583.306,611 637.608,075	14	583.306,314 637.605,749	2.345	14	583.306,314 637.605,749	15	583.305,44 637.592,935	12.844	15	583.305,44 637.592,935	16	583.304,115 637.587,542	5.553
16	583.304,115 637.587,542	17	583.302,06 637.580,6	7.24	17	583.302,06 637.580,6	18	583.299,509 637.572,697	8.305	18	583.299,509 637.572,697	19	583.297,747 637.568,127	4.898
19	583.297,747 637.568,127	20	583.295,083 637.561,015	7.595	20	583.295,083 637.561,015	21	583.292,749 637.555,093	6.365	21	583.292,749 637.555,093	22	583.289,065 637.546,57	9.285
22	583.289,065 637.546,57	23	583.284,69 637.538,179	9.463	23	583.284,69 637.538,179	24	583.281,356 637.532,359	6.707	24	583.281,356 637.532,359	25	583.278,073 637.526,508	6.709
25	583.278,073 637.526,508	26	583.276,253 637.522,552	4.355	26	583.276,253 637.522,552	27	583.273,719 637.516,71	6.368	27	583.273,719 637.516,71	28	583.270,629 637.509,715	7.647
28	583.270,629 637.509,715	29	583.268,651 637.506,066	4.151	29	583.268,651 637.506,066	30	583.266,618 637.502,231	4.341	30	583.266,618 637.502,231	31	583.265,25 637.499,387	3.156
31	583.265,25 637.499,387	32	583.263,68 637.496,871	2.966	32	583.263,68 637.496,871	33	583.261,119 637.492,771	4.834	33	583.261,119 637.492,771	34	583.259,7 637.490,033	3.084
34	583.259,7 637.490,033	35	583.258,705 637.487,484	2.736	35	583.258,705 637.487,484	36	583.257,411 637.484,534	3.221	36	583.257,411 637.484,534	37	583.255,62 637.480,491	4.422
37	583.255,62 637.480,491	38	583.249,925 637.465,446	16.087	38	583.249,925 637.465,446	39	583.247,744 637.459,866	5.991	39	583.247,744 637.459,866	40	583.244,911 637.452,527	7.867
40	583.244,911 637.452,527	41	583.244,319 637.450,532	2.081	41	583.244,319 637.450,532	42	583.240,971 637.441,238	9.879	42	583.240,971 637.441,238	1	583.239,112 637.435,749	5.795

\*\* Lungimile segmentelor sunt determinate în planul de proiecție Stereo 70 și sunt rotunjite la 1 milimetru.

\*\*\* Distanța dintre puncte este formată din segmente cumulate ce sunt mai mici decât valoarea 1 milimetru.





**DATE DESPRE IMOBILUL NR. 6416**

Oficiul de Cadastru și Publicitate Imobiliară NEAMT  
Biroul de Cadastru și Publicitate Imobiliară Targu-Neamt

**A. Partea I. Descrierea imobilului**

TEREN Intravilan

Adresa: Loc. Pâtâligeni, Jud. Neamt

Nr. Crt	Nr cadastral Nr. topografic	Suprafața* (mp)	Observații / Referințe
A1	53784	1.863	Sector cadastral:112 Teren imprejmuit;

**Construcții**

Crt	Nr cadastral Nr. topografic	Adresa	Observații / Referințe
A1.1	53784-C1	Loc. Pâtâligeni, Jud. Neamt	Nr. niveluri:1; S. construita la sol:11 mp; S. construita desfasurata:11 mp; grajd, parter

**B. Partea II. Proprietari și acte**

Inscrieri privitoare la dreptul de proprietate și alte drepturi reale		Referințe
<b>4492 / 23/02/2022</b>		
Act Notarial nr. CERTIFICAT DE MOSTENITOR nr. 49, din 22/02/2022 emis de BIN Teodorescu Mihaela (act administrativ nr CERTIFICAT FISCAL nr. 9746 din 18.02.2022, emis de COMUNA PIPIRIG);		
B1	Intabulare, drept de PROPRIETATE, cu titlu de drept de MOȘTENIRE după defunctul POPA ALEXANDRU, dobandit prin Succesiune, cota actuala 1/4, cota initiala 1/4 1) POPA JĂNIȚA	A1
B2	Intabulare, drept de PROPRIETATE, cu titlu de drept de MOȘTENIRE după defunctul POPA ALEXANDRU, dobandit prin Succesiune, cota actuala 1/4, cota initiala 1/4 1) BEDRULEA-POPA IULIA	A1
B3	Intabulare, drept de PROPRIETATE, cu titlu de drept de MOȘTENIRE după defunctul POPA ALEXANDRU, dobandit prin Succesiune, cota actuala 1/4, cota initiala 1/4 1) POPA VERONICA	A1
B4	Intabulare, drept de PROPRIETATE, cu titlu de drept de MOȘTENIRE după defunctul POPA ALEXANDRU, dobandit prin Succesiune, cota actuala 1/4, cota initiala 1/4 1) POPA CRISTINA	A1
B5	Intabulare, drept de PROPRIETATE, cu titlu de drept de MOȘTENIRE după defunctul POPA ALEXANDRU, dobandit prin Succesiune, cota actuala 1/8, cota initiala 1/8 1) POPA JĂNIȚA	A1.1
B6	Intabulare, drept de PROPRIETATE, cu titlu de drept de MOȘTENIRE după defunctul POPA ALEXANDRU, dobandit prin Succesiune, cota actuala 1/8, cota initiala 1/8 1) BEDRULEA-POPA IULIA	A1.1
B7	Intabulare, drept de PROPRIETATE, cu titlu de drept de MOȘTENIRE după defunctul POPA ALEXANDRU, dobandit prin Succesiune, cota actuala 1/8, cota initiala 1/8 1) POPA VERONICA	A1.1
B8	Intabulare, drept de PROPRIETATE, cu titlu de drept de MOȘTENIRE după defunctul POPA ALEXANDRU, dobandit prin Succesiune, cota actuala 1/8, cota initiala 1/8 1) POPA CRISTINA	A1.1
Act Administrativ nr. CERTIFICAT FISCAL nr. 9746, din 18/02/2022 emis de COMUNA PIPIRIG;		
B9	Intabulare, drept de PROPRIETATE, dobandit prin Lege, cota actuala 1/2, cota initiala 1/2 1) POPA JĂNIȚA	A1.1

**C. Partea III. SARCINI .**

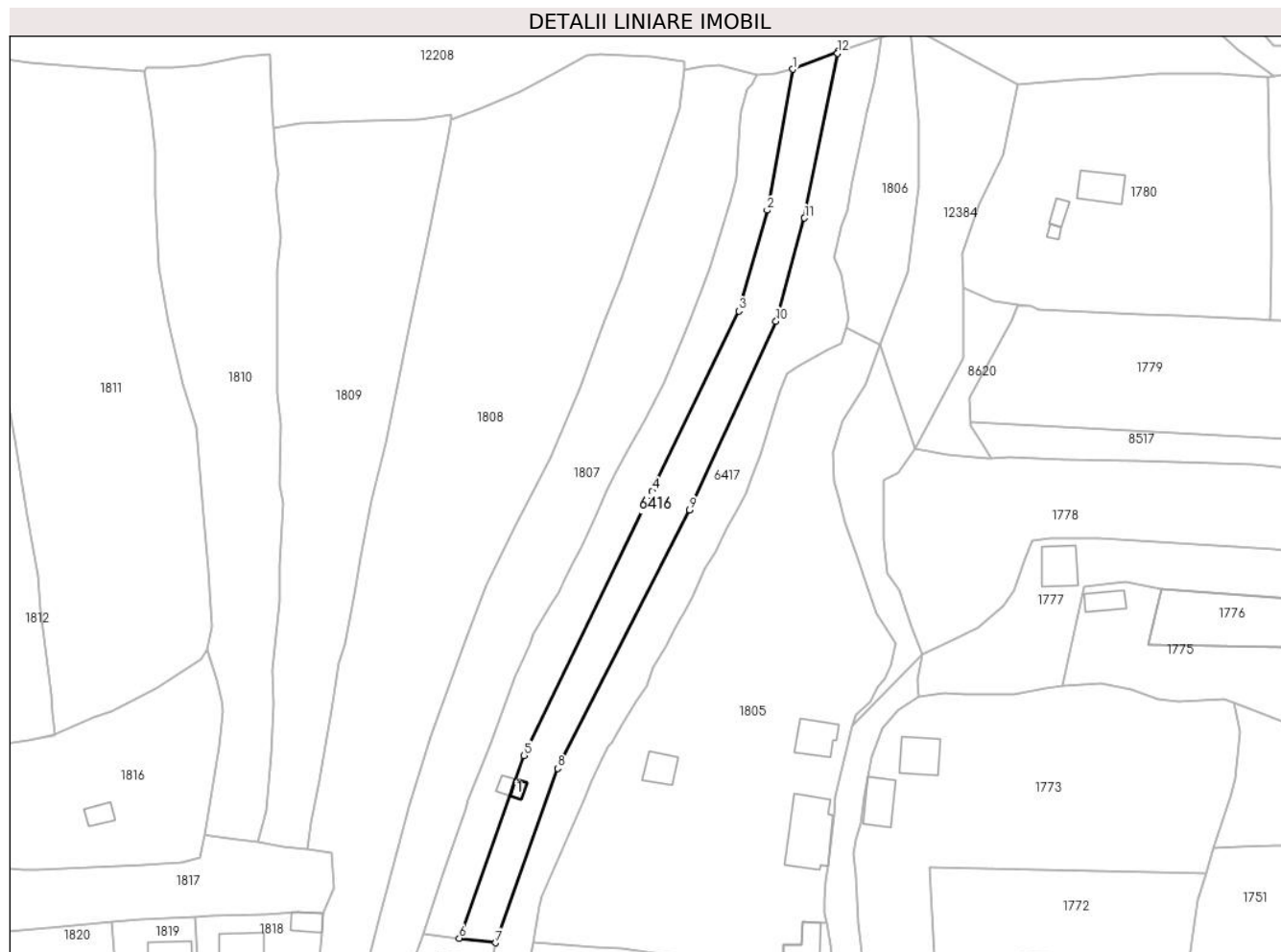
Inscrieri privind dezmembramintele dreptului de proprietate, drepturi reale de garanție și sarcini	Referințe
NU SUNT	

## Anexa Nr. 1 La Partea I

## Teren

Nr cadastral	Suprafața (mp)*	Observații / Referințe
53784	1.863	

\* Suprafața este determinată în planul de proiecție Stereo 70.



## Date referitoare la teren

Crt	Categorie folosință	Intravilan	Suprafața (mp)	Tarla	Parcelă	Nr. topo	Observații / Referințe
1	curți constructii	DA	36	-	-	-	
2	faneata	DA	1.827	-	-	-	

## Date referitoare la construcții

Crt	Număr	Destinație construcție	Supraf. (mp)	Situație juridică	Observații / Referințe
A1.1	53784-C1	construcții anexa	11	Cu acte	Nr. niveluri:1; S. construita la sol:11 mp; S. construita desfasurata:11 mp; grajd, parter

## Lungime Segmente

1) Valorile lungimilor segmentelor sunt obținute din proiecție în plan.

Punct început	X / Y	Punct sfârșit	X / Y	Lungime segment (** (m)
1	583.318,317 637.617,542	2	583.312,525 637.585,74	32.325
2	583.312,525 637.585,74	3	583.306,087 637.562,939	23.692
3	583.306,087 637.562,939	4	583.286,517 637.522,272	45.131

Punct început	X / Y	Punct sfârşit	X / Y	Lungime segment (** (m)
4	583.286,517 637.522,272	5	583.257,514 637.462,53	66.41
5	583.257,514 637.462,53	6	583.242,888 637.421,223	43.82
6	583.242,888 637.421,223	7	583.251,13 637.420,242	8.3
7	583.251,13 637.420,242	8	583.265,103 637.459,613	41.777
8	583.265,103 637.459,613	9	583.294,955 637.518,039	65.611
9	583.294,955 637.518,039	10	583.314,495 637.560,629	46.859
10	583.314,495 637.560,629	11	583.320,934 637.583,939	24.183
11	583.320,934 637.583,939	12	583.328,439 637.621,195	38.004
12	583.328,439 637.621,195	13	583.328,52 637.621,596	0.409
13	583.328,52 637.621,596	1	583.318,317 637.617,542	10.979

\*\* Lungimile segmentelor sunt determinate în planul de proiecție Stereo 70 și sunt rotunjite la 1 milimetru.

\*\*\* Distanța dintre puncte este formată din segmente cumulate ce sunt mai mici decât valoarea 1 milimetru.



**DATE DESPRE IMOBILUL NR. 6417**

Oficiul de Cadastru și Publicitate Imobiliară NEAMT  
Biroul de Cadastru și Publicitate Imobiliară Targu-Neamt

**A. Partea I. Descrierea imobilului**

TEREN Intravilan

Adresa: Loc. Pâtâligeni, Jud. Neamt

Nr. Crt	Nr cadastral Nr. topografic	Suprafața* (mp)	Observații / Referințe
A1	53787	2.477	Sector cadastral:112 Teren imprejmuit;

**Construcții**

Crt	Nr cadastral Nr. topografic	Adresa	Observații / Referințe
A1.1	53787-C1	Loc. Pâtâligeni, Jud. Neamt	Nr. niveluri:2; S. construita la sol:104 mp; S. construita desfasurata:174 mp; Locuinta, P+E

**B. Partea II. Proprietari și acte**

Inscrieri privitoare la dreptul de proprietate și alte drepturi reale		Referințe
<b>4510 / 23/02/2022</b>		
Act Notarial nr. CERTIFICAT DE MOSTENITOR nr. 49, din 22/02/2022 emis de BIN Teodorescu Mihaela (act administrativ nr CERTIFICAT FISCAL nr. 9746 din 18.02.2022, emis de COMUNA PIPIRIG);		
B1	Intabulare, drept de PROPRIETATE, cu titlu de drept de MOȘTENIRE după defunctul POPA ALEXANDRU, dobandit prin Succesiune, cota actuala 1/4, cota initiala 1/4 1) POPA JĂNIȚA	A1
B2	Intabulare, drept de PROPRIETATE, cu titlu de drept de MOȘTENIRE după defunctul POPA ALEXANDRU, dobandit prin Succesiune, cota actuala 1/4, cota initiala 1/4 1) BEDRULEA-POPA IULIA	A1
B3	Intabulare, drept de PROPRIETATE, cu titlu de drept de MOȘTENIRE după defunctul POPA ALEXANDRU, dobandit prin Succesiune, cota actuala 1/4, cota initiala 1/4 1) POPA VERONICA	A1
B4	Intabulare, drept de PROPRIETATE, cu titlu de drept de MOȘTENIRE după defunctul POPA ALEXANDRU, dobandit prin Succesiune, cota actuala 1/4, cota initiala 1/4 1) POPA CRISTINA	A1
/		
Act Administrativ nr. 7709, din 27/04/2023 emis de PRIMĂRIA COMUNEI PIPIRIG;		
B5	Intabulare, drept de PROPRIETATE, dobandit prin Lege, cota actuala 1/1, cota initiala 1/1 1) POPA CRISTINA	A1.1

**C. Partea III. SARCINI .**

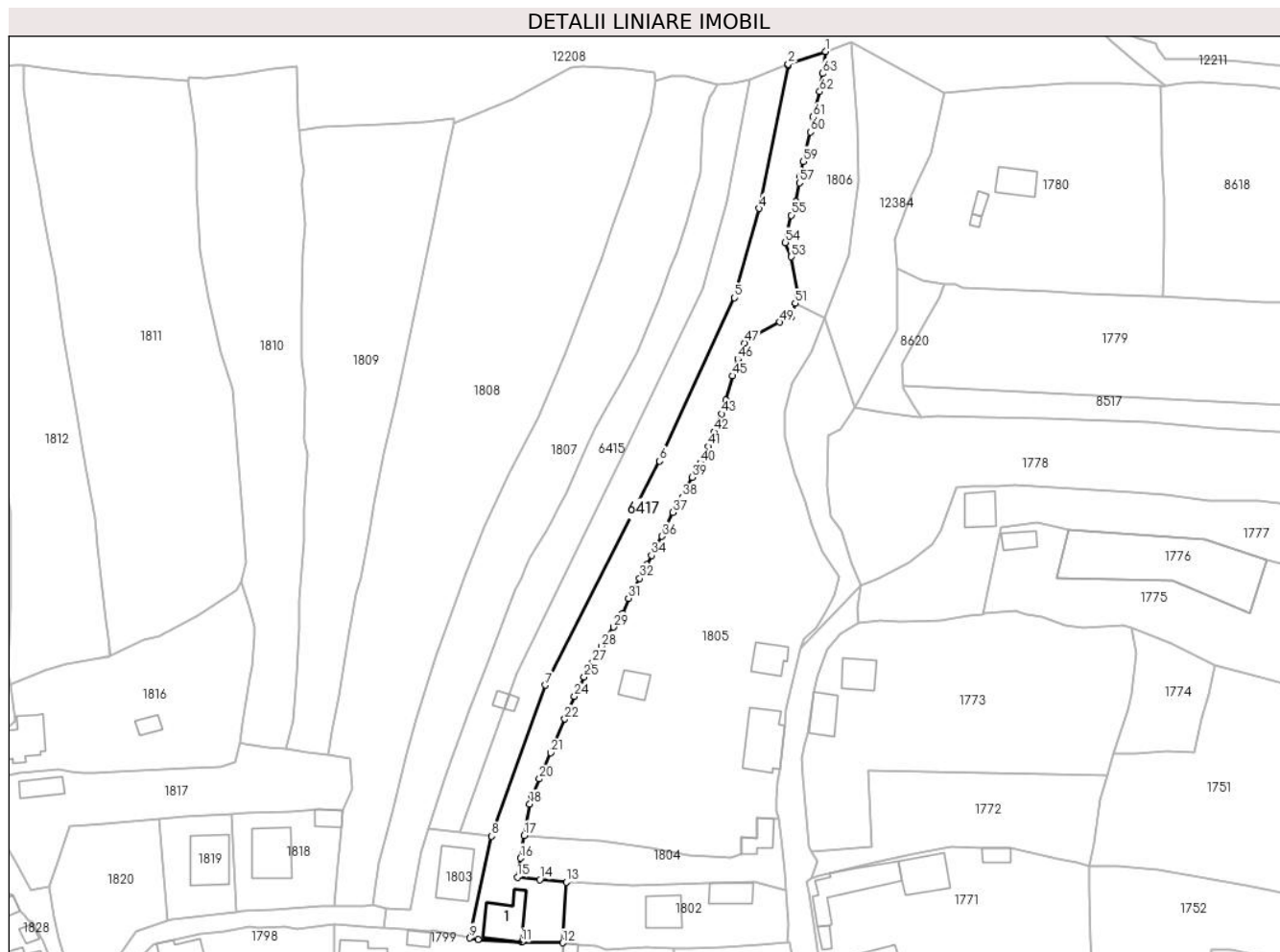
Inscrieri privind dezmembramintele dreptului de proprietate, drepturi reale de garanție și sarcini	Referințe
NU SUNT	

## Anexa Nr. 1 La Partea I

## Teren

Nr cadastral	Suprafața (mp)*	Observații / Referințe
53787	2.477	

\* Suprafața este determinată în planul de proiecție Stereo 70.



## Date referitoare la teren

Crt	Categorie folosință	Intravilan	Suprafața (mp)	Tarla	Parcelă	Nr. topo	Observații / Referințe
1	curți constructii	DA	383	-	-	-	
2	faneata	DA	2.094	-	-	-	

## Date referitoare la construcții

Crt	Număr	Destinație construcție	Supraf. (mp)	Situație juridică	Observații / Referințe
A1.1	53787-C1	construcții de locuințe	Din acte: 174 Masurata: 104	Cu acte	Nr. niveluri:2; S. construita la sol:104 mp; S. construita desfasurata:174 mp; Locuinta, P+E

## Lungime Segmente

1) Valorile lungimilor segmentelor sunt obținute din proiecție în plan.

Punct început	X / Y	Punct sfârșit	X / Y	Lungime segment	Punct început	X / Y	Punct sfârșit	X / Y	Lungime segment	Punct început	X / Y	Punct sfârșit	X / Y	Lungime segment
1	583.338,211 637.624,867	2	583.328,52 637.621,596	10.228	2	583.328,52 637.621,596	3	583.328,439 637.621,195	0.409	3	583.328,439 637.621,195	4	583.320,934 637.583,939	38.004
4	583.320,934 637.583,939	5	583.314,495 637.560,629	24.183	5	583.314,495 637.560,629	6	583.294,955 637.518,039	46.859	6	583.294,955 637.518,039	7	583.265,103 637.459,613	65.611
7	583.265,103 637.459,613	8	583.251,13 637.420,242	41.777	8	583.251,13 637.420,242	9	583.245,429 637.393,683	27.164	9	583.245,429 637.393,683	10	583.247,521 637.393,311	2.125

Punct început	X / Y	Punct sfârșit	X / Y	Lungime segment	Punct început	X / Y	Punct sfârșit	X / Y	Lungime segment	Punct început	X / Y	Punct sfârșit	X / Y	Lungime segment
10	583.247,521 637.393,311	11	583.258,861 637.392,554	11.365	11	583.258,861 637.392,554	12	583.269,68 637.392,428	10.82	12	583.269,68 637.392,428	13	583.270,614 637.408,216	15.816
13	583.270,614 637.408,216	14	583.263,626 637.408,917	7.023	14	583.263,626 637.408,917	15	583.257,822 637.409,527	5.836	15	583.257,822 637.409,527	16	583.258,632 637.414,479	5.018
16	583.258,632 637.414,479	17	583.259,55 637.420,426	6.017	17	583.259,55 637.420,426	18	583.261,035 637.428,634	8.341	18	583.261,035 637.428,634	19	583.261,573 637.430,632	2.069
19	583.261,573 637.430,632	20	583.263,535 637.435,159	4.934	20	583.263,535 637.435,159	21	583.266,486 637.441,999	7.449	21	583.266,486 637.441,999	22	583.270,185 637.450,754	9.504
22	583.270,185 637.450,754	23	583.271,244 637.453,175	2.642	23	583.271,244 637.453,175	24	583.272,692 637.456,696	3.807	24	583.272,692 637.456,696	25	583.275,245 637.461,769	5.679
25	583.275,245 637.461,769	26	583.276,614 637.464,506	3.06	26	583.276,614 637.464,506	27	583.277,383 637.465,533	1.283	27	583.277,383 637.465,533	28	583.279,783 637.469,706	4.814
28	583.279,783 637.469,706	29	583.282,914 637.474,738	5.927	29	583.282,914 637.474,738	30	583.285,213 637.478,2	4.156	30	583.285,213 637.478,2	31	583.286,793 637.482,267	4.363
31	583.286,793 637.482,267	32	583.289,767 637.487,425	5.954	32	583.289,767 637.487,425	33	583.291,579 637.491,014	4.02	33	583.291,579 637.491,014	34	583.292,811 637.493,457	2.736
34	583.292,811 637.493,457	35	583.293,383 637.494,532	1.218	35	583.293,383 637.494,532	36	583.295,573 637.498,436	4.476	36	583.295,573 637.498,436	37	583.298,43 637.504,692	6.877
37	583.298,43 637.504,692	38	583.300,894 637.508,548	4.576	38	583.300,894 637.508,548	39	583.303,402 637.513,801	5.821	39	583.303,402 637.513,801	40	583.305,57 637.517,56	4.339
40	583.305,57 637.517,56	41	583.307,724 637.521,859	4.808	41	583.307,724 637.521,859	42	583.309,156 637.525,646	4.049	42	583.309,156 637.525,646	43	583.311,086 637.530,355	5.089
43	583.311,086 637.530,355	44	583.312,186 637.533,905	3.717	44	583.312,186 637.533,905	45	583.314,04 637.540,257	6.617	45	583.314,04 637.540,257	46	583.315,356 637.544,623	4.56
46	583.315,356 637.544,623	47	583.317,082 637.548,859	4.574	47	583.317,082 637.548,859	48	583.319,455 637.550,488	2.878	48	583.319,455 637.550,488	49	583.326,353 637.554,247	7.856
49	583.326,353 637.554,247	50	583.329,255 637.555,592	3.199	50	583.329,255 637.555,592	51	583.330,326 637.559,239	3.801	51	583.330,326 637.559,239	52	583.330,934 637.561,307	2.156
52	583.330,934 637.561,307	53	583.329,34 637.571,289	10.108	53	583.329,34 637.571,289	54	583.327,75 637.575,037	4.071	54	583.327,75 637.575,037	55	583.329,328 637.582,14	7.276
55	583.329,328 637.582,14	56	583.330,603 637.585,666	3.749	56	583.330,603 637.585,666	57	583.331,417 637.590,596	4.997	57	583.331,417 637.590,596	58	583.331,716 637.592,341	1.77
58	583.331,716 637.592,341	59	583.332,469 637.596,159	3.892	59	583.332,469 637.596,159	60	583.334,246 637.603,84	7.884	60	583.334,246 637.603,84	61	583.335,025 637.607,742	3.979
61	583.335,025 637.607,742	62	583.336,726 637.614,369	6.842	62	583.336,726 637.614,369	63	583.337,425 637.619,105	4.787	63	583.337,425 637.619,105	1	583.338,211 637.624,867	5.815

\*\* Lungimile segmentelor sunt determinate în planul de proiecție Stereo 70 și sunt rotunjite la 1 milimetru.

\*\*\* Distanța dintre puncte este formată din segmente cumulate ce sunt mai mici decât valoarea 1 milimetru.





**DATE DESPRE IMOBILUL NR. 6418**

Oficiul de Cadastru și Publicitate Imobiliară NEAMT  
Biroul de Cadastru și Publicitate Imobiliară Targu-Neamt

**A. Partea I. Descrierea imobilului**

TEREN Intravilan

Adresa: Loc. Pâtâligeni, Str Bursuna, Jud. Neamt

Nr. Crt	Nr cadastral Nr. topografic	Suprafața* (mp)	Observații / Referințe
A1	54210	Din acte: 545 Masurata: 769	Sector cadastral:112 Teren imprejmuit;

**B. Partea II. Proprietari și acte**

Inscrieri privitoare la dreptul de proprietate și alte drepturi reale		Referințe
<b>10439 / 19/04/2022</b>		
Act Notarial nr. Contract de vânzare aut nr. 1671, din 18/04/2022 emis de BIN Teodorescu Mihaela;		
B1	Intabulare, drept de PROPRIETATE, cu titlu de drept de cumpărare, dobandit prin Conventie, cota actuala 1/1, cota initiala 1/1 1) CIOCĂRTĂU SOFICA 2) CIOCĂRTĂU GHEORGHE, bun comun	A1

**C. Partea III. SARCINI .**

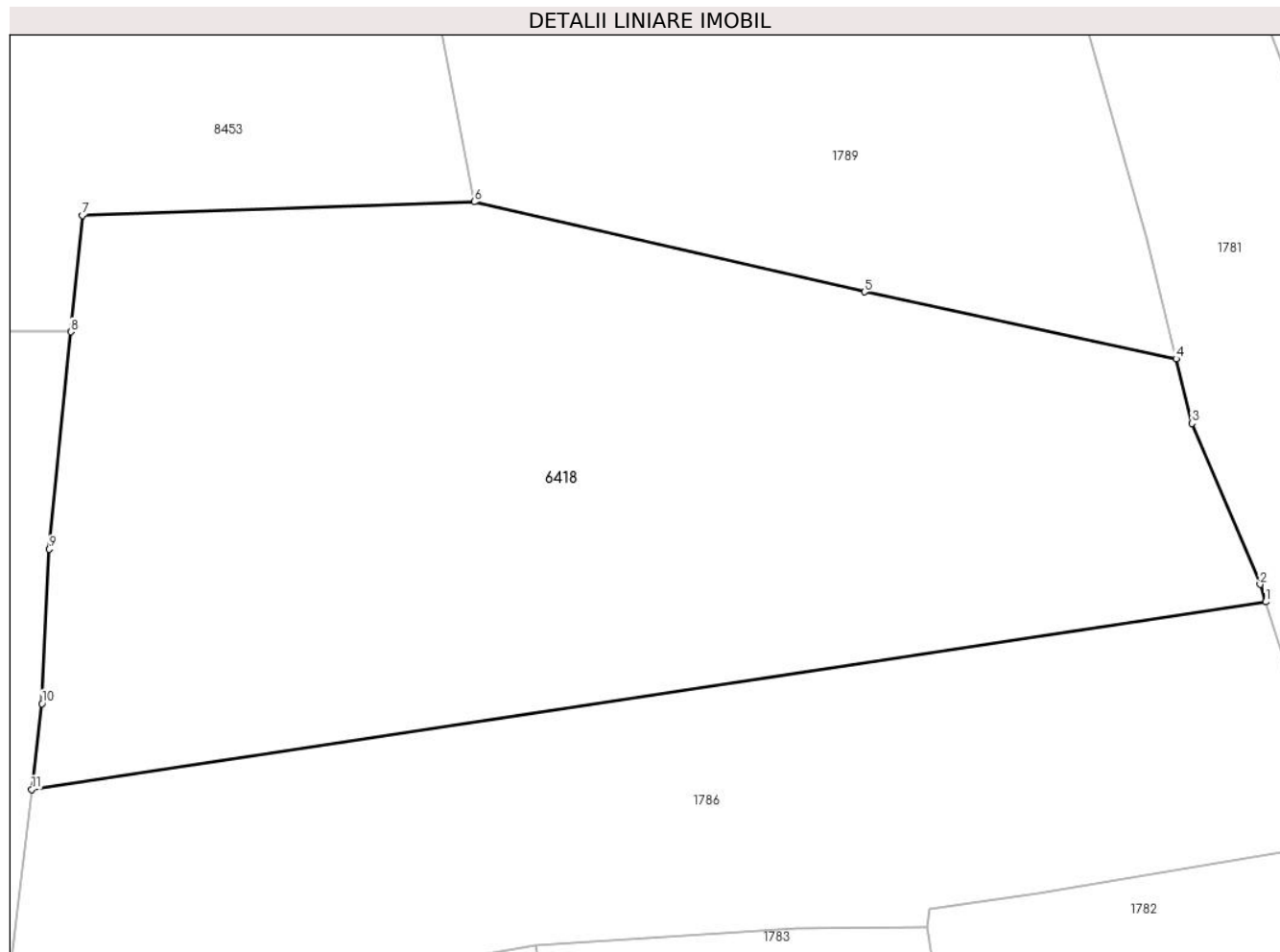
Inscrieri privind dezmembramintele dreptului de proprietate, drepturi reale de garanție și sarcini	Referințe
NU SUNT	

## Anexa Nr. 1 La Partea I

## Teren

Nr cadastral	Suprafața (mp)*	Observații / Referințe
54210	Din acte: 545 Masurata: 769	

\* Suprafața este determinată în planul de proiecție Stereo 70.



## Date referitoare la teren

Crt	Categorie folosință	Intravilan	Suprafața (mp)	Tarla	Parcelă	Nr. topo	Observații / Referințe
1	curți constructii	DA	769	-	-	-	

## Lungime Segmente

1) Valorile lungimilor segmentelor sunt obținute din proiecție în plan.

Punct început	X / Y	Punct sfârșit	X / Y	Lungime segment (** (m)
1	583.346,073 637.326,944	2	583.345,857 637.327,619	0.709
2	583.345,857 637.327,619	3	583.343,212 637.333,866	6.784
3	583.343,212 637.333,866	4	583.342,6 637.336,376	2.584
4	583.342,6 637.336,376	5	583.330,502 637.338,973	12.374
5	583.330,502 637.338,973	6	583.315,357 637.342,465	15.542

Punct început	X / Y	Punct sfârșit	X / Y	Lungime segment (** (m)
6	583.315,357 637.342,465	7	583.300,138 637.341,938	15.228
7	583.300,138 637.341,938	8	583.299,692 637.337,423	4.537
8	583.299,692 637.337,423	9	583.298,858 637.328,986	8.478
9	583.298,858 637.328,986	10	583.298,575 637.322,994	5.999
10	583.298,575 637.322,994	11	583.298,178 637.319,664	3.354
11	583.298,178 637.319,664	1	583.346,073 637.326,944	48.445

\*\* Lungimile segmentelor sunt determinate în planul de proiecție Stereo 70 și sunt rotunjite la 1 milimetru.

\*\*\* Distanța dintre puncte este formată din segmente cumulate ce sunt mai mici decât valoarea 1 milimetru.



**DATE DESPRE IMOBILUL NR. 8375**

Oficiul de Cadastru și Publicitate Imobiliară NEAMT  
Biroul de Cadastru și Publicitate Imobiliară Targu-Neamt

**A. Partea I. Descrierea imobilului**

TEREN Intravilan

Adresa: Loc. Pâtâligeni, Al Releului, Jud. Neamt

Nr. Crt	Nr cadastral Nr. topografic	Suprafața* (mp)	Observații / Referințe
A1		992	Sector cadastral:112 Teren imprejmuit;

**B. Partea II. Proprietari și acte**

Inscrieri privitoare la dreptul de proprietate și alte drepturi reale		Referințe
/		
Act Administrativ nr. 2329, din 13/02/2023 emis de PRIMĂRIA COMUNEI PIPIRIG;		
B1	Inscrierea posesiei, drept de PROPRIETATE, dobandit prin Lege, cota actuala 1/1, cota initiala 1/1 1) PÎȚILIGA VASILE	A1

**C. Partea III. SARCINI .**

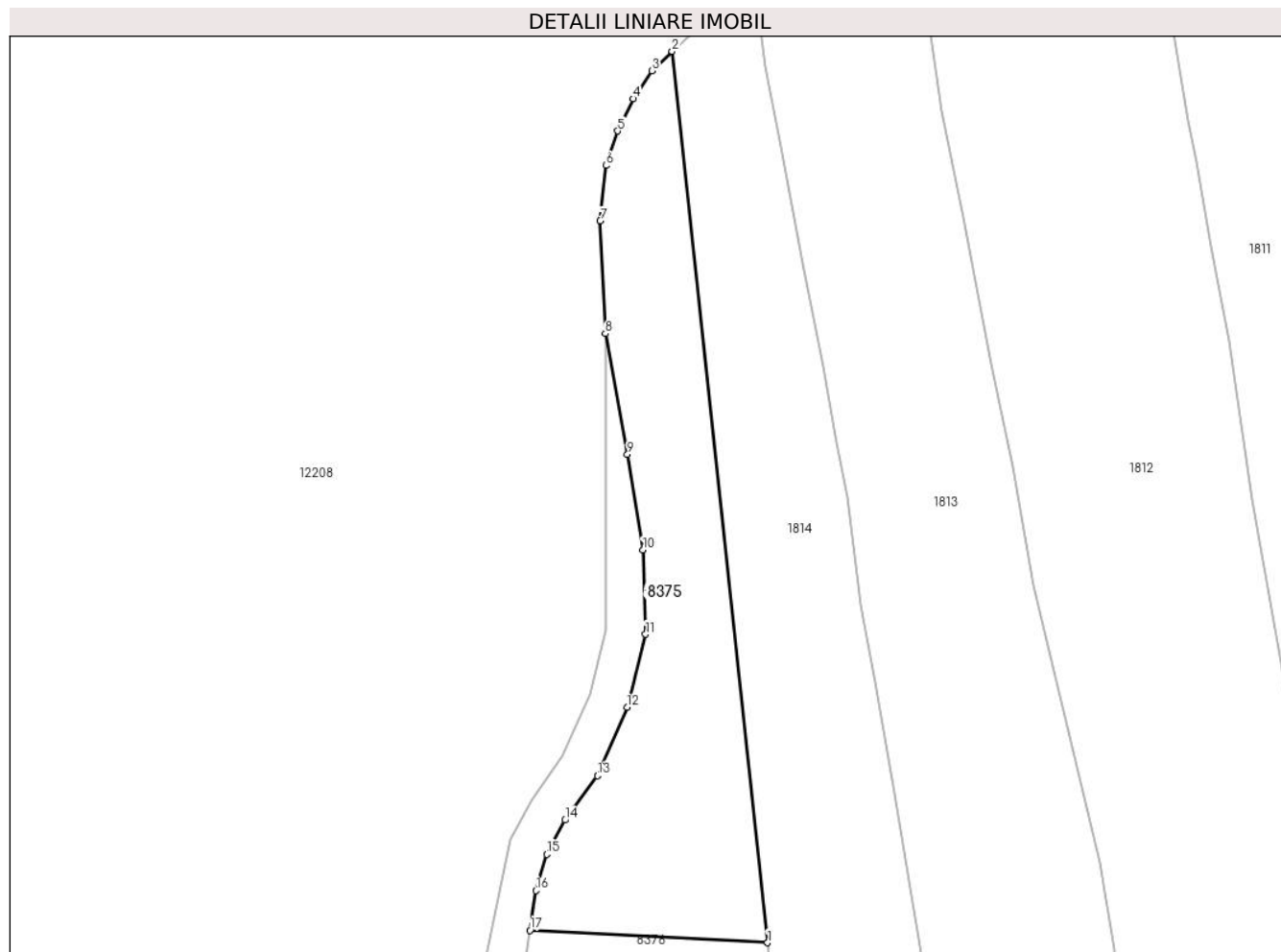
Inscrieri privind dezmembramintele dreptului de proprietate, drepturi reale de garanție și sarcini	Referințe
NU SUNT	

## Anexa Nr. 1 La Partea I

## Teren

Nr cadastral	Suprafața (mp)*	Observații / Referințe
	992	

\* Suprafața este determinată în planul de proiecție Stereo 70.



## Date referitoare la teren

Crt	Categorie folosință	Intravilan	Suprafața (mp)	Tarla	Parcelă	Nr. topo	Observații / Referințe
1	faneata	DA	992	-	-	-	

## Lungime Segmente

1) Valorile lungimilor segmentelor sunt obținute din proiecție în plan.

Punct început	X / Y	Punct sfârșit	X / Y	Lungime segment (** (m)
1	583.090,265 637.505,423	2	583.080,602 637.595,657	90.75
2	583.080,602 637.595,657	3	583.078,546 637.593,696	2.841
3	583.078,546 637.593,696	4	583.076,637 637.590,866	3.414
4	583.076,637 637.590,866	5	583.075,077 637.587,597	3.622
5	583.075,077 637.587,597	6	583.073,894 637.584,107	3.685

Punct început	X / Y	Punct sfârșit	X / Y	Lungime segment (** (m)
6	583.073,894 637.584,107	7	583.073,311 637.578,497	5.64
7	583.073,311 637.578,497	8	583.073,839 637.567,079	11.43
8	583.073,839 637.567,079	9	583.076,066 637.554,865	12.415
9	583.076,066 637.554,865	10	583.077,649 637.545,198	9.796
10	583.077,649 637.545,198	11	583.077,907 637.536,649	8.553
11	583.077,907 637.536,649	12	583.076,027 637.529,252	7.632
12	583.076,027 637.529,252	13	583.073,02 637.522,338	7.54
13	583.073,02 637.522,338	14	583.069,745 637.517,84	5.564
14	583.069,745 637.517,84	15	583.067,883 637.514,373	3.935
15	583.067,883 637.514,373	16	583.066,809 637.510,698	3.829
16	583.066,809 637.510,698	17	583.066,181 637.506,675	4.072
17	583.066,181 637.506,675	1	583.090,265 637.505,423	24.117

\*\* Lungimile segmentelor sunt determinate în planul de proiecție Stereo 70 și sunt rotunjite la 1 milimetru.

\*\*\* Distanța dintre puncte este formată din segmente cumulate ce sunt mai mici decât valoarea 1 milimetru.





**DATE DESPRE IMOBILUL NR. 8376**

Oficiul de Cadastru și Publicitate Imobiliară NEAMT  
Biroul de Cadastru și Publicitate Imobiliară Targu-Neamt

**A. Partea I. Descrierea imobilului**

TEREN Intravilan

Adresa: Loc. Pâtâligeni, Al Releului, Jud. Neamt

Nr. Crt	Nr cadastral Nr. topografic	Suprafața* (mp)	Observații / Referințe
A1		900	Sector cadastral:112 Teren imprejmuit;

**B. Partea II. Proprietari și acte**

Inscrieri privitoare la dreptul de proprietate și alte drepturi reale		Referințe
/		
Act Administrativ nr. 4742, din 15/03/2023 emis de PRIMĂRIA COMUNEI PIPIRIG;		
B1	Inscrierea posesiei, drept de PROPRIETATE, dobandit prin Lege, cota actuala 1/1, cota initiala 1/1 1) PÎȚILIGA VASILE	A1

**C. Partea III. SARCINI .**

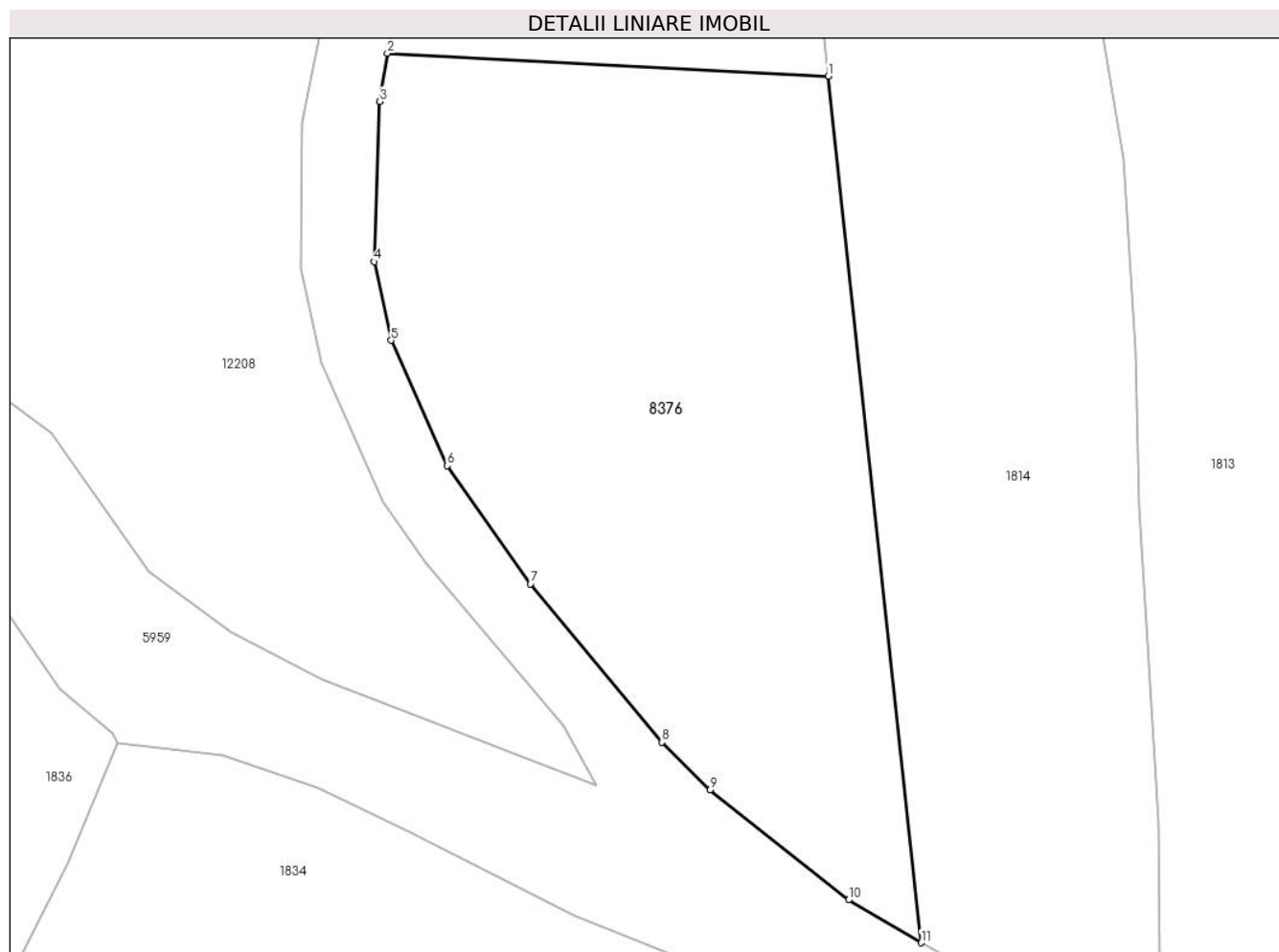
Inscrieri privind dezmembramintele dreptului de proprietate, drepturi reale de garanție și sarcini	Referințe
NU SUNT	

## Anexa Nr. 1 La Partea I

## Teren

Nr cadastral	Suprafața (mp)*	Observații / Referințe
	900	

\* Suprafața este determinată în planul de proiecție Stereo 70.



## Date referitoare la teren

Crt	Categorie folosință	Intra vilan	Suprafața (mp)	Tarla	Parcelă	Nr. topo	Observații / Referințe
1	faneata	DA	900	-	-	-	

## Lungime Segmente

1) Valorile lungimilor segmentelor sunt obținute din proiecție în plan.

Punct început	X / Y	Punct sfârșit	X / Y	Lungime segment (** (m)
1	583.090,265 637.505,423	2	583.066,181 637.506,675	24.117
2	583.066,181 637.506,675	3	583.065,769 637.504,039	2.668
3	583.065,769 637.504,039	4	583.065,467 637.495,298	8.746
4	583.065,467 637.495,298	5	583.066,38 637.491,006	4.388
5	583.066,38 637.491,006	6	583.069,455 637.484,16	7.505

Punct început	X / Y	Punct sfârșit	X / Y	Lungime segment (** (m)
6	583.069,455 637.484,16	7	583.073,989 637.477,703	7.89
7	583.073,989 637.477,703	8	583.081,187 637.469,062	11.246
8	583.081,187 637.469,062	9	583.083,81 637.466,463	3.693
9	583.083,81 637.466,463	10	583.091,376 637.460,457	9.66
10	583.091,376 637.460,457	11	583.095,331 637.458,12	4.594
11	583.095,331 637.458,12	1	583.090,265 637.505,423	47.574

\*\* Lungimile segmentelor sunt determinate în planul de proiecție Stereo 70 și sunt rotunjite la 1 milimetru.

\*\*\* Distanța dintre puncte este formată din segmente cumulate ce sunt mai mici decât valoarea 1 milimetru.



**DATE DESPRE IMOBILUL NR. 8379**

Oficiul de Cadastru și Publicitate Imobiliară NEAMT  
Biroul de Cadastru și Publicitate Imobiliară Targu-Neamt

**A. Partea I. Descrierea imobilului**

TEREN Intravilan

Adresa: Loc. Pâtâligeni, Jud. Neamt

Nr. Crt	Nr cadastral Nr. topografic	Suprafața* (mp)	Observații / Referințe
A1	51926	Din acte: 525 Masurata: 313	Sector cadastral:112 Teren imprejmuit;

**B. Partea II. Proprietari și acte**

Inscrieri privitoare la dreptul de proprietate și alte drepturi reale		Referințe
<b>16602 / 26/05/2015</b>		
Act Notarial nr. Contract de vanzare nr.781, din 26/05/2015 emis de NP Andronache Laura;		
B1	Intabulare, drept de PROPRIETATE, dobandit prin Conventie, cota actuala 1/1, cota initiala 1/1 1) CIOCĂRTĂU SOFICA 2) CIOCĂRTĂU GHEORGHE, soți	A1
<b>1059 / 18/01/2022</b>		
Act Administrativ nr. Referat nr. 862, din 14/01/2022 emis de OCPI NEAMT;		
B2	Se notează propunerea de dezmembrare a imobilului cu număr cadastral 51926 în următoarele 4 imobile cu număr cadastral 54266, 54267, 54268 și 54269	A1

**C. Partea III. SARCINI .**

Inscrieri privind dezmembramintele dreptului de proprietate, drepturi reale de garanție și sarcini	Referințe
NU SUNT	

## Anexa Nr. 1 La Partea I

## Teren

Nr cadastral	Suprafața (mp)*	Observații / Referințe
51926	Din acte: 525 Masurata: 313	

\* Suprafața este determinată în planul de proiecție Stereo 70.



## Date referitoare la teren

Crt	Categorie folosință	Intra vilan	Suprafața (mp)	Tarla	Parcelă	Nr. topo	Observații / Referințe
1	curți constructii	DA	313	-	-	-	

## Lungime Segmente

1) Valorile lungimilor segmentelor sunt obținute din proiecție în plan.

Punct început	X / Y	Punct sfârșit	X / Y	Lungime segment (** (m)
1	583.298,858 637.328,986	2	583.299,692 637.337,423	8.478
2	583.299,692 637.337,423	3	583.296,655 637.337,429	3.037
3	583.296,655 637.337,429	4	583.294,82 637.322,541	15.001
4	583.294,82 637.322,541	5	583.284,667 637.322,306	10.156
5	583.284,667 637.322,306	6	583.284,646 637.325,306	3.0

Punct început	X / Y	Punct sfârșit	X / Y	Lungime segment (** (m)
6	583.284,646 637.325,306	7	583.283,089 637.325,396	1.56
7	583.283,089 637.325,396	8	583.274,738 637.325,882	8.365
8	583.274,738 637.325,882	9	583.274,297 637.323,546	2.377
9	583.274,297 637.323,546	10	583.272,165 637.314,357	9.433
10	583.272,165 637.314,357	11	583.287,268 637.313,067	15.158
11	583.287,268 637.313,067	12	583.290,963 637.312,288	3.776
12	583.290,963 637.312,288	13	583.297,279 637.312,126	6.318
13	583.297,279 637.312,126	14	583.298,178 637.319,664	7.591
14	583.298,178 637.319,664	15	583.298,575 637.322,994	3.354
15	583.298,575 637.322,994	1	583.298,858 637.328,986	5.999

\*\* Lungimile segmentelor sunt determinate în planul de proiecție Stereo 70 și sunt rotunjite la 1 milimetru.

\*\*\* Distanța dintre puncte este formată din segmente cumulate ce sunt mai mici decât valoarea 1 milimetru.





**DATE DESPRE IMOBILUL NR. 8453**

Oficiul de Cadastru și Publicitate Imobiliară NEAMT  
Biroul de Cadastru și Publicitate Imobiliară Targu-Neamt

**A. Partea I. Descrierea imobilului**

TEREN Intravilan

Adresa: Loc. Pâtâligeni, Str Bursuna, Jud. Neamt

Nr. Crt	Nr cadastral Nr. topografic	Suprafața* (mp)	Observații / Referințe
A1	54214	Din acte: 718 Masurata: 719	Sector cadastral:112 Teren imprejmuit;

**Construcții**

Crt	Nr cadastral Nr. topografic	Adresa	Observații / Referințe
A1.1	54214-C1	Loc. Pâtâligeni, Str Bursuna, Jud. Neamt	Nr. niveluri:1; S. construita la sol:75 mp; S. construita desfasurata:75 mp; Locuinta, parter

**B. Partea II. Proprietari și acte**

Inscrieri privitoare la dreptul de proprietate și alte drepturi reale		Referințe
<b>10574 / 20/04/2022</b>		
Act Notarial nr. CONTRACT DE VÂNZARE aut. nr. 1679, din 18/04/2022 emis de BIN Teodorescu Mihaela (act administrativ nr CERTIFICAT DE SARCINI nr. 3023 din 10.02.2022, emis de BCPI;act administrativ nr PROCES VERBAL DE IDENTIFICARE A IMOBILULUI nr 11649 din 24.09.2021, emis de COMUNA PIPIRIG;act administrativ nr CERTIFICAT FISCAL nr. 6076 din 18.04.2022, emis de COMUNA PIPIRIG;act administrativ nr CERTIFICAT PENTRU ATESTAREA CA PETENTUL ESTE CUNOScut CA PROPRIETAR nr 11648 din 24.09.2021, emis de COMUNA PIPIRIG);		
B1	Intabulare, drept de PROPRIETATE, cu titlu de drept de CUMPĂRARE, dobandit prin Conventie, cota actuala 1/1, cota initiala 1/1 1) FURTUNĂ TUDORIȚA-GETA, bun propriu	A1
B2	Intabulare, drept de PROPRIETATE, cu titlu de drept de CUMPĂRARE, dobandit prin Conventie, cota actuala 1/1, cota initiala 1/1 1) FURTUNĂ TUDORIȚA-GETA, bun propriu	A1.1

**C. Partea III. SARCINI .**

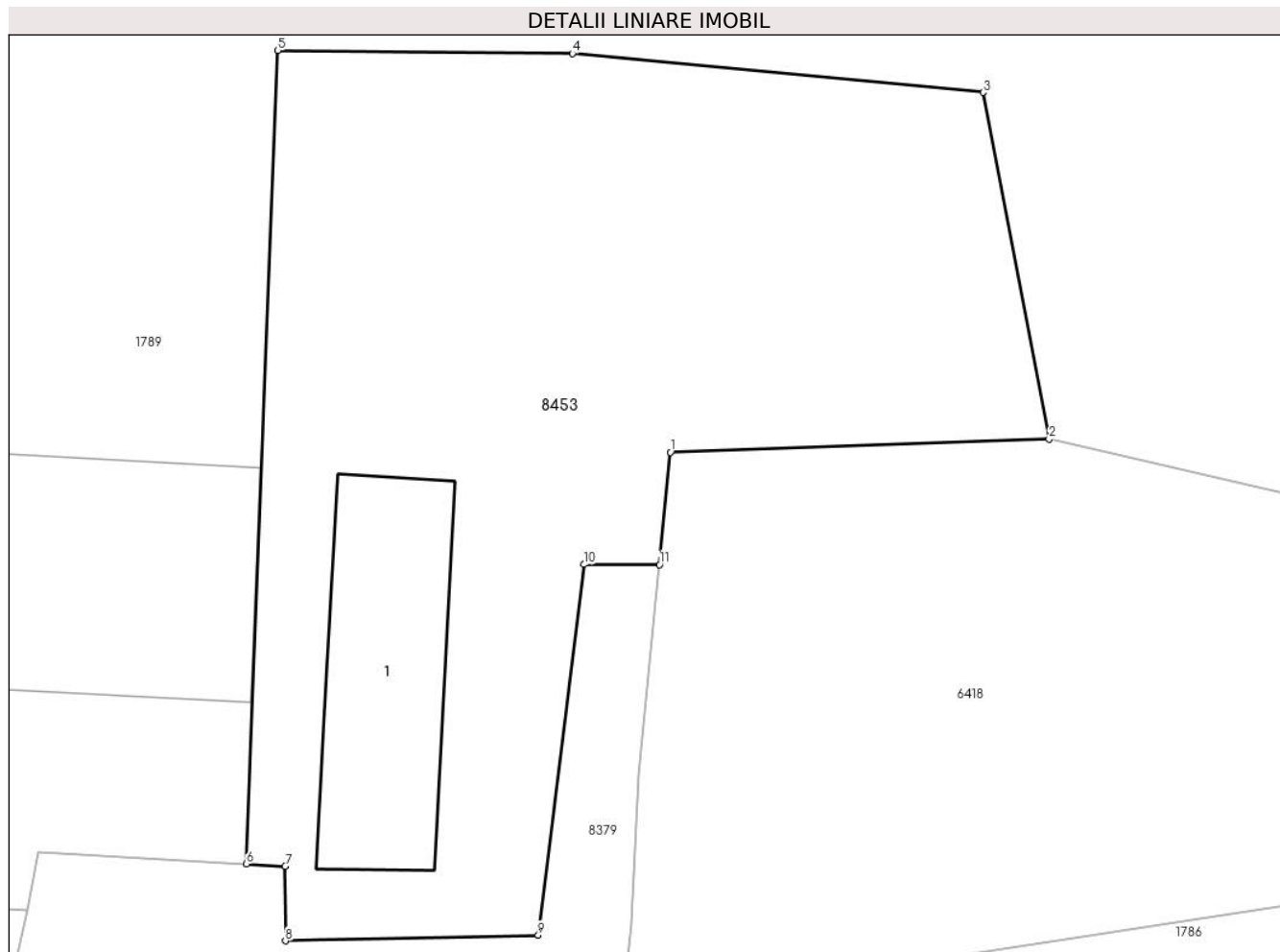
Inscrieri privind dezmembramintele dreptului de proprietate, drepturi reale de garanție și sarcini	Referințe
NU SUNT	

## Anexa Nr. 1 La Partea I

## Teren

Nr cadastral	Suprafața (mp)*	Observații / Referințe
54214	Din acte: 718 Masurata: 719	

\* Suprafața este determinată în planul de proiecție Stereo 70.



## Date referitoare la teren

Crt	Categorie folosință	Intra vilan	Suprafața (mp)	Tarla	Parcelă	Nr. topo	Observații / Referințe
1	curți constructii	DA	266	-	-	-	
2	faneata	DA	453	-	-	-	

## Date referitoare la construcții

Crt	Număr	Destinație construcție	Supraf. (mp)	Situație juridică	Observații / Referințe
A1.1	54214-C1	construcții de locuințe	75	Cu acte	Nr. niveluri:1; S. construita la sol:75 mp; S. construita desfasurata:75 mp; Locuinta, parter

## Lungime Segmente

1) Valorile lungimilor segmentelor sunt obținute din proiecție în plan.

Punct început	X / Y	Punct sfârșit	X / Y	Lungime segment (** (m)
1	583.300,138 637.341,938	2	583.315,357 637.342,465	15.228
2	583.315,357 637.342,465	3	583.312,703 637.356,403	14.188

Punct început	X / Y	Punct sfârșit	X / Y	Lungime segment (** (m)
3	583.312,703 637.356,403	4	583.296,193 637.357,964	16.584
4	583.296,193 637.357,964	5	583.284,361 637.358,089	11.833
5	583.284,361 637.358,089	6	583.283,089 637.325,396	32.718
6	583.283,089 637.325,396	7	583.284,646 637.325,306	1.56
7	583.284,646 637.325,306	8	583.284,667 637.322,306	3.0
8	583.284,667 637.322,306	9	583.294,82 637.322,541	10.156
9	583.294,82 637.322,541	10	583.296,655 637.337,429	15.001
10	583.296,655 637.337,429	11	583.299,692 637.337,423	3.037
11	583.299,692 637.337,423	1	583.300,138 637.341,938	4.537

\*\* Lungimile segmentelor sunt determinate în planul de proiecție Stereo 70 și sunt rotunjite la 1 milimetru.

\*\*\* Distanța dintre puncte este formată din segmente cumulate ce sunt mai mici decât valoarea 1 milimetru.

