

**DATE DESPRE IMOBILUL NR. 1822**

Oficiul de Cadastru și Publicitate Imobiliară NEAMT  
Biroul de Cadastru și Publicitate Imobiliară Targu-Neamt

**A. Partea I. Descrierea imobilului**

TEREN Intravilan

Adresa: Loc. Pâtâligeni, Al Releului, Jud. Neamt

Nr. Crt	Nr cadastral Nr. topografic	Suprafața* (mp)	Observații / Referințe
A1	54294	1.040	Sector cadastral:110 Teren imprejmuit;

**Construcții**

Crt	Nr cadastral Nr. topografic	Adresa	Observații / Referințe
A1.1	54294-C1	Loc. Pâtâligeni, Al Releului, Jud. Neamt	Nr. niveluri:1; S. construita la sol:81 mp; S. construita desfasurata:81 mp; Locuinta (P) construita in anul 1995.
A1.2	54294-C2	Loc. Pâtâligeni, Al Releului, Jud. Neamt	Nr. niveluri:1; S. construita la sol:33 mp; S. construita desfasurata:33 mp; Anexa (P) construita in anul 1986.

**B. Partea II. Proprietari și acte**

Inscrieri privitoare la dreptul de proprietate și alte drepturi reale		Referințe
<b>10434 / 19/04/2022</b>		
Act Notarial nr. CONTRACT DE VÂNZARE aut. nr. 1669, din 18/04/2022 emis de BIN Teodorescu Mihaela;		
B15	Intabulare, drept de PROPRIETATE, cu titlu de drept de CUMPĂRARE, dobandit prin Conventie, cota actuala 1/1, cota initiala 1/1 1) <b>CATRINEI DUMITRU</b> 2) <b>CATRINEI IULIANA</b> , bun comun	A1
B16	Intabulare, drept de PROPRIETATE, cu titlu de drept de CUMPĂRARE, dobandit prin Conventie, cota actuala 1/1, cota initiala 1/1 1) <b>CATRINEI DUMITRU</b> 2) <b>CATRINEI IULIANA</b> , bun comun	A1.1, A1.2

**C. Partea III. SARCINI .**

Inscrieri privind dezmembramintele dreptului de proprietate, drepturi reale de garanție și sarcini	Referințe
NU SUNT	

## Anexa Nr. 1 La Partea I

## Teren

Nr cadastral	Suprafața (mp)*	Observații / Referințe
54294	1.040	

\* Suprafața este determinată în planul de proiecție Stereo 70.



## Date referitoare la teren

Crt	Categorie folosință	Intravilan	Suprafața (mp)	Tarla	Parcelă	Nr. topo	Observații / Referințe
1	curți constructii	DA	451	-	-	-	
2	faneata	DA	589	-	-	-	

## Date referitoare la construcții

Crt	Număr	Destinație construcție	Supraf. (mp)	Situație juridică	Observații / Referințe
A1.1	54294-C1	construcții de locuințe	81	Cu acte	Nr. niveluri:1; S. construita la sol:81 mp; S. construita desfasurata:81 mp; Locuinta (P) construita in anul 1995.
A1.2	54294-C2	construcții anexa	33	Cu acte	Nr. niveluri:1; S. construita la sol:33 mp; S. construita desfasurata:33 mp; Anexa (P) construita in anul 1986.

## Lungime Segmente

1) Valorile lungimilor segmentelor sunt obținute din proiecție în plan.

Punct început	X / Y	Punct sfârșit	X / Y	Lungime segment (** (m)
1	583.146,186 637.366,682	2	583.143,269 637.364,893	3,422

Punct început	X / Y	Punct sfârșit	X / Y	Lungime segment (** (m)
2	583.143,269 637.364,893	3	583.134,708 637.362,243	8.962
3	583.134,708 637.362,243	4	583.134,594 637.362,488	0.27
4	583.134,594 637.362,488	5	583.128,331 637.359,859	6.792
5	583.128,331 637.359,859	6	583.120,508 637.357,919	8.06
6	583.120,508 637.357,919	7	583.120,77 637.355,585	2.349
7	583.120,77 637.355,585	8	583.121,315 637.350,287	5.326
8	583.121,315 637.350,287	9	583.121,716 637.347,679	2.639
9	583.121,716 637.347,679	10	583.121,896 637.345,345	2.341
10	583.121,896 637.345,345	11	583.122,721 637.337,907	7.484
11	583.122,721 637.337,907	12	583.123,899 637.327,712	10.263
12	583.123,899 637.327,712	13	583.128,963 637.328,589	5.139
13	583.128,963 637.328,589	14	583.139,047 637.329,846	10.162
14	583.139,047 637.329,846	15	583.149,366 637.330,185	10.325
15	583.149,366 637.330,185	16	583.159,588 637.331,115	10.264
16	583.159,588 637.331,115	17	583.155,58 637.341,184	10.837
17	583.155,58 637.341,184	18	583.152,959 637.349,063	8.304
18	583.152,959 637.349,063	19	583.148,733 637.360,667	12.35
19	583.148,733 637.360,667	20	583.147,878 637.363,292	2.761
20	583.147,878 637.363,292	1	583.146,186 637.366,682	3.789

\*\* Lungimile segmentelor sunt determinate în planul de proiecție Stereo 70 și sunt rotunjite la 1 milimetru.

\*\*\* Distanța dintre puncte este formată din segmente cumulate ce sunt mai mici decât valoarea 1 milimetru.



**DATE DESPRE IMOBILUL NR. 1823**

Oficiul de Cadastru și Publicitate Imobiliară NEAMT  
Biroul de Cadastru și Publicitate Imobiliară Targu-Neamt

**A. Partea I. Descrierea imobilului**

TEREN Intravilan

Adresa: Loc. Pâtâligeni, Str I.P.F. Patriarh Nicodim, Jud. Neamt

Nr. Crt	Nr cadastral Nr. topografic	Suprafața* (mp)	Observații / Referințe
A1		1.244	Sector cadastral:110 Teren neimpregmuit;

**Construcții**

Crt	Nr cadastral Nr. topografic	Adresa	Observații / Referințe
A1.1		Loc. Pâtâligeni, Str I.P.F. Patriarh Nicodim, Jud. Neamt	Nr. niveluri:2; S. construita la sol:64 mp;
A1.2		Loc. Pâtâligeni, Str I.P.F. Patriarh Nicodim, Jud. Neamt	Nr. niveluri:1; S. construita la sol:18 mp;

**B. Partea II. Proprietari și acte**

Inscrieri privitoare la dreptul de proprietate și alte drepturi reale		Referințe
/		
Act Administrativ nr. 15462, din 22/12/2022 emis de PRIMĂRIA COMUNEI PIPIRIG;		
B1	Inscrierea posesiei, drept de PROPRIETATE, dobandit prin Lege, cota actuala 1/1, cota initiala 1/1 1) IONIȚĂ ION 2) IONIȚĂ VIORICA	A1
Act Administrativ nr. 7709, din 27/04/2023 emis de PRIMĂRIA COMUNEI PIPIRIG;		
B2	Intabulare, drept de PROPRIETATE, dobandit prin Lege, cota actuala 1/1, cota initiala 1/1 1) IONIȚĂ ION 2) IONIȚĂ VIORICA	A1.1, A1.2

**C. Partea III. SARCINI .**

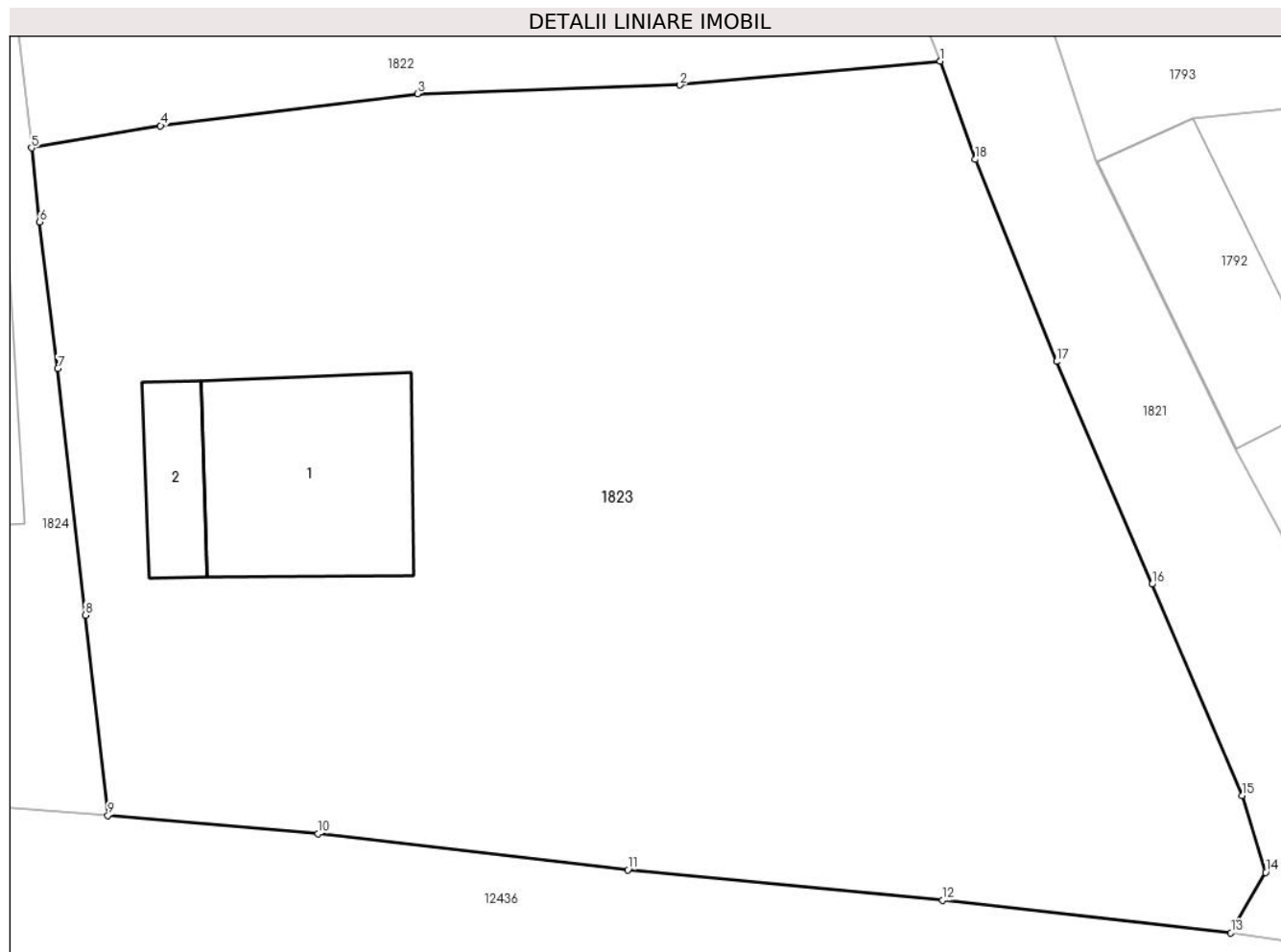
Inscrieri privind dezmembramintele dreptului de proprietate, drepturi reale de garanție și sarcini	Referințe
NU SUNT	

## Anexa Nr. 1 La Partea I

## Teren

Nr cadastral	Suprafața (mp)*	Observații / Referințe
	1.244	

\* Suprafața este determinată în planul de proiecție Stereo 70.



## Date referitoare la teren

Crt	Categorie folosință	Intra vilan	Suprafața (mp)	Tarla	Parcelă	Nr. topo	Observații / Referințe
1	curti constructii	DA	388	-	-	-	
2	faneata	DA	857	-	-	-	

## Date referitoare la construcții

Crt	Număr	Destinație construcție	Supraf. (mp)	Situație juridică	Observații / Referințe
A1.1		construcții de locuințe	64	Cu acte	Nr. niveluri:2; S. construita la sol:64 mp;
A1.2		construcții anexa	18	Cu acte	Nr. niveluri:1; S. construita la sol:18 mp;

## Lungime Segmente

1) Valorile lungimilor segmentelor sunt obținute din proiecție în plan.

Punct început	X / Y	Punct sfârșit	X / Y	Lungime segment (** (m)
1	583.159,588 637.331,115	2	583.149,366 637.330,185	10.264
2	583.149,366 637.330,185	3	583.139,047 637.329,846	10.325

Punct început	X / Y	Punct sfârşit	X / Y	Lungime segment (** (m)
3	583.139,047 637.329,846	4	583.128,963 637.328,589	10.162
4	583.128,963 637.328,589	5	583.123,899 637.327,712	5.139
5	583.123,899 637.327,712	6	583.124,218 637.324,815	2.915
6	583.124,218 637.324,815	7	583.124,924 637.319,069	5.789
7	583.124,924 637.319,069	8	583.126,002 637.309,388	9.741
8	583.126,002 637.309,388	9	583.126,894 637.301,535	7.903
9	583.126,894 637.301,535	10	583.135,155 637.300,814	8.292
10	583.135,155 637.300,814	11	583.147,314 637.299,395	12.242
11	583.147,314 637.299,395	12	583.159,68 637.298,212	12.422
12	583.159,68 637.298,212	13	583.170,998 637.296,922	11.391
13	583.170,998 637.296,922	14	583.172,367 637.299,294	2.739
14	583.172,367 637.299,294	15	583.171,44 637.302,313	3.158
15	583.171,44 637.302,313	16	583.167,901 637.310,602	9.013
16	583.167,901 637.310,602	17	583.164,149 637.319,336	9.506
17	583.164,149 637.319,336	18	583.160,959 637.327,264	8.546
18	583.160,959 637.327,264	1	583.159,588 637.331,115	4.088

\*\* Lungimile segmentelor sunt determinate în planul de proiecţie Stereo 70 şi sunt rotunjite la 1 milimetru.

\*\*\* Distanţa dintre puncte este formată din segmente cumulate ce sunt mai mici decât valoarea 1 milimetru.





**DATE DESPRE IMOBILUL NR. 1824**

Oficiul de Cadastru și Publicitate Imobiliară NEAMT  
Biroul de Cadastru și Publicitate Imobiliară Targu-Neamt

**A. Partea I. Descrierea imobilului**

TEREN Intravilan

Adresa: Loc. Pâtâligeni, Str I.P.F. Patriarh Nicodim, Jud. Neamt

Nr. Crt	Nr cadastral Nr. topografic	Suprafața* (mp)	Observații / Referințe
A1		1.290	Sector cadastral:110 Teren neimpregmuit;

**Construcții**

Crt	Nr cadastral Nr. topografic	Adresa	Observații / Referințe
A1.1		Loc. Pâtâligeni, Str I.P.F. Patriarh Nicodim, Jud. Neamt	Nr. niveluri:1; S. construita la sol:118 mp;

**B. Partea II. Proprietari și acte**

Inscrieri privitoare la dreptul de proprietate și alte drepturi reale		Referințe
/		
Act Administrativ nr. 16497, din 14/12/2022 emis de PRIMĂRIA COMUNEI PIPIRIG;		
B1	Inscrierea posesiei, drept de PROPRIETATE, dobandit prin Lege, cota actuala 1/1, cota initiala 1/1 1) CĂLIN EVA	A1
Act Administrativ nr. 7709, din 27/04/2023 emis de PRIMĂRIA COMUNEI PIPIRIG;		
B2	Intabulare, drept de PROPRIETATE, dobandit prin Lege, cota actuala 1/1, cota initiala 1/1 1) CĂLIN EVA	A1.1

**C. Partea III. SARCINI .**

Inscrieri privind dezmembramintele dreptului de proprietate, drepturi reale de garanție și sarcini	Referințe
NU SUNT	

## Anexa Nr. 1 La Partea I

## Teren

Nr cadastral	Suprafața (mp)*	Observații / Referințe
	1.290	

\* Suprafața este determinată în planul de proiecție Stereo 70.



## Date referitoare la teren

Crt	Categorie folosință	Intravilan	Suprafața (mp)	Tarla	Parcelă	Nr. topo	Observații / Referințe
1	curți construcții	DA	593	-	-	-	
2	arabil	DA	697	-	-	-	

## Date referitoare la construcții

Crt	Număr	Destinație construcție	Supraf. (mp)	Situație juridică	Observații / Referințe
A1.1		construcții de locuințe	118	Cu acte	Nr. niveluri:1; S. construita la sol:118 mp;

## Lungime Segmente

1) Valorile lungimilor segmentelor sunt obținute din proiecție în plan.

Punct început	X / Y	Punct sfârșit	X / Y	Lungime segment (** (m)
1	583.120,508 637.357,919	2	583.117,208 637.356,778	3.492
3	583.114,299 637.356,335	4	583.109,018 637.355,087	5.426
5	583.102,284 637.354,175	6	583.099,296 637.353,599	3.043

Punct început	X / Y	Punct sfârșit	X / Y	Lungime segment (** (m)
2	583.117,208 637.356,778	3	583.114,299 637.356,335	2.943
4	583.109,018 637.355,087	5	583.102,284 637.354,175	6.795
6	583.099,296 637.353,599	7	583.099,264 637.344,287	9.312

Punct început	X / Y	Punct sfârșit	X / Y	Lungime segment (** (m)
7	583.099,264 637.344,287	8	583.099,282 637.331,4	12.887
9	583.099,271 637.322,303	10	583.099,431 637.306,961	15.343
11	583.099,387 637.303,8	12	583.113,174 637.302,809	13.823
13	583.122,604 637.301,864	14	583.126,894 637.301,535	4.303
15	583.126,002 637.309,388	16	583.124,924 637.319,069	9.741
17	583.124,218 637.324,815	18	583.123,899 637.327,712	2.915
19	583.122,721 637.337,907	20	583.121,896 637.345,345	7.484
21	583.121,716 637.347,679	22	583.121,315 637.350,287	2.639
23	583.120,77 637.355,585	1	583.120,508 637.357,919	2.349

Punct început	X / Y	Punct sfârșit	X / Y	Lungime segment (** (m)
8	583.099,282 637.331,4	9	583.099,271 637.322,303	9.097
10	583.099,431 637.306,961	11	583.099,387 637.303,8	3.161
12	583.113,174 637.302,809	13	583.122,604 637.301,864	9.477
14	583.126,894 637.301,535	15	583.126,002 637.309,388	7.903
16	583.124,924 637.319,069	17	583.124,218 637.324,815	5.789
18	583.123,899 637.327,712	19	583.122,721 637.337,907	10.263
20	583.121,896 637.345,345	21	583.121,716 637.347,679	2.341
22	583.121,315 637.350,287	23	583.120,77 637.355,585	5.326

\*\* Lungimile segmentelor sunt determinate în planul de proiecție Stereo 70 și sunt rotunjite la 1 milimetru.

\*\*\* Distanța dintre puncte este formată din segmente cumulate ce sunt mai mici decât valoarea 1 milimetru.



**DATE DESPRE IMOBILUL NR. 1825**

Oficiul de Cadastru și Publicitate Imobiliară NEAMT  
Biroul de Cadastru și Publicitate Imobiliară Targu-Neamt

**A. Partea I. Descrierea imobilului**

TEREN Intravilan

Adresa: Loc. Pâtâligeni, Str I.P.F. Patriarh Nicodim, Jud. Neamt

Nr. Crt	Nr cadastral Nr. topografic	Suprafața* (mp)	Observații / Referințe
A1		Din acte: 1.250 Masurata: 1.003	Sector cadastral:110 Teren neimpregmuit;

**Construcții**

Crt	Nr cadastral Nr. topografic	Adresa	Observații / Referințe
A1.1		Loc. Pâtâligeni, Str I.P.F. Patriarh Nicodim, Jud. Neamt	Nr. niveluri:2; S. construita la sol:127 mp;
A1.2		Loc. Pâtâligeni, Str I.P.F. Patriarh Nicodim, Jud. Neamt	Nr. niveluri:1; S. construita la sol:39 mp;

**B. Partea II. Proprietari și acte**

Inscrieri privitoare la dreptul de proprietate și alte drepturi reale		Referințe
/		
Act Notarial nr. 306, din 12/02/1997 emis de BN DAVID DANIELA;		
B1	Intabulare, drept de PROPRIETATE, dobandit prin Lege, cota actuala 1/1, cota initiala 1/1 1) GRIGORAȘ LUCICA 2) GRIGORAȘ MIHAI	A1
B2	Intabulare, drept de PROPRIETATE, dobandit prin Lege, cota actuala 1/1, cota initiala 1/1 1) GRIGORAȘ LUCICA 2) GRIGORAȘ MIHAI	A1.1, A1.2

**C. Partea III. SARCINI .**

Inscrieri privind dezmembramintele dreptului de proprietate, drepturi reale de garanție și sarcini	Referințe
NU SUNT	

## Anexa Nr. 1 La Partea I

## Teren

Nr cadastral	Suprafața (mp)*	Observații / Referințe
	Din acte: 1.250 Masurata: 1.003	

\* Suprafața este determinată în planul de proiecție Stereo 70.



## Date referitoare la teren

Crt	Categorie folosință	Intra vilan	Suprafața (mp)	Tarla	Parcelă	Nr. topo	Observații / Referințe
1	curți constructii	DA	471	-	-	-	
2	faneata	DA	532	-	-	-	

## Date referitoare la construcții

Crt	Număr	Destinație construcție	Supraf. (mp)	Situație juridică	Observații / Referințe
A1.1		construcții de locuințe	127	Cu acte	Nr. niveluri:2; S. construita la sol:127 mp;
A1.2		construcții anexa	39	Cu acte	Nr. niveluri:1; S. construita la sol:39 mp;

## Lungime Segmente

1) Valorile lungimilor segmentelor sunt obținute din proiecție în plan.

Punct început	X / Y	Punct sfârșit	X / Y	Lungime segment (** (m)
1	583.099,387 637.303,8	2	583.099,431 637.306,961	3.161
2	583.099,431 637.306,961	3	583.099,271 637.322,303	15.343

Punct început	X / Y	Punct sfârșit	X / Y	Lungime segment (** (m)
3	583.099,271 637.322,303	4	583.099,282 637.331,4	9.097
4	583.099,282 637.331,4	5	583.099,264 637.344,287	12.887
5	583.099,264 637.344,287	6	583.099,296 637.353,599	9.312
6	583.099,296 637.353,599	7	583.091,526 637.351,731	7.991
7	583.091,526 637.351,731	8	583.078,457 637.348,686	13.419
8	583.078,457 637.348,686	9	583.077,005 637.305,302	43.408
9	583.077,005 637.305,302	10	583.080,485 637.305,037	3.49
10	583.080,485 637.305,037	11	583.090,335 637.304,48	9.866
11	583.090,335 637.304,48	1	583.099,387 637.303,8	9.078

\*\* Lungimile segmentelor sunt determinate în planul de proiecție Stereo 70 și sunt rotunjite la 1 milimetru.

\*\*\* Distanța dintre puncte este formată din segmente cumulate ce sunt mai mici decât valoarea 1 milimetru.







## DATE DESPRE IMOBILUL NR. 1826

Oficiul de Cadastru și Publicitate Imobiliară NEAMT  
Biroul de Cadastru și Publicitate Imobiliară Targu-Neamt

## A. Partea I. Descrierea imobilului

TEREN Intravilan

Nr. CF vechi:478  
Nr. cadastral vechi:591

Adresa: Loc. Pâtâligeni, Str I.P.F. Patriarh Nicodim, Jud. Neamt

Nr. Crt	Nr cadastral Nr. topografic	Suprafața* (mp)	Observații / Referințe
A1	50982	Din acte: 1.119 Masurata: 1.131	Sector cadastral:110 Teren imprejmuit;

## Construcții

Crt	Nr cadastral Nr. topografic	Adresa	Observații / Referințe
A1.1	50982-C1	Loc. Pâtâligeni, Str I.P.F. Patriarh Nicodim, Jud. Neamt	Nr. niveluri:1; S. construita la sol:85 mp; Locuinta
A1.2		Loc. Pâtâligeni, Str I.P.F. Patriarh Nicodim, Jud. Neamt	Nr. niveluri:1; S. construita la sol:57 mp;
A1.3		Loc. Pâtâligeni, Str I.P.F. Patriarh Nicodim, Jud. Neamt	Nr. niveluri:1; S. construita la sol:60 mp;
A1.4		Loc. Pâtâligeni, Str I.P.F. Patriarh Nicodim, Jud. Neamt	Nr. niveluri:1; S. construita la sol:39 mp;

## B. Partea II. Proprietari și acte

Inscrieri privitoare la dreptul de proprietate și alte drepturi reale		Referințe
<b>1364 / 10/03/2008</b>		
Act Notarial nr. 52, din 07/03/2008 emis de BNP Burghilea Alina Elena;		
B1	Intabulare, drept de PROPRIETATE, dobandit prin Conventie, cota actuala 1/1, cota initiala 1/1 1) PĂȚILIGA NICOLETA 2) PĂȚILIGA VASILE, - soti OBSERVATII: (provenita din conversia CF 478)	A1, A1.1, A1.2
/		
Act Administrativ nr. 7709, din 27/04/2023 emis de PRIMARIA COMUNEI PIPIRIG;		
B2	Intabulare, drept de PROPRIETATE, dobandit prin Lege, cota actuala 1/1, cota initiala 1/1 1) PĂȚILIGA NICOLETA 2) PĂȚILIGA VASILE, - soti	A1.3, A1.4

## C. Partea III. SARCINI

Inscrieri privind dezmembramintele dreptului de proprietate, drepturi reale de garanție și sarcini		Referințe
<b>1366 / 10/03/2008</b>		
Act Notarial nr. 52, din 07/03/2008 emis de BNP Burghilea Alina Elena;		
C1	Intabulare, drept de HABITATIEviagera 1) PĂȚILIGA ION 2) PĂȚILIGA ANA, - soti	A1.1

## Anexa Nr. 1 La Partea I

## Teren

Nr cadastral	Suprafața (mp)*	Observații / Referințe
50982	Din acte: 1.119 Masurata: 1.131	

\* Suprafața este determinată în planul de proiecție Stereo 70.



## Date referitoare la teren

Crt	Categorie folosință	Intra vilan	Suprafața (mp)	Tarla	Parcelă	Nr. topo	Observații / Referințe
1	curți constructii	DA	620	-	-	-	
2	faneata	DA	512	-	-	-	

## Date referitoare la construcții

Crt	Număr	Destinație construcție	Supraf. (mp)	Situație juridică	Observații / Referințe
A1.1	50982-C1	construcții de locuințe	Din acte: 95 Masurata: 85	Cu acte	Nr. niveluri:1; S. construita la sol:85 mp; Locuinta
A1.2		construcții anexa	Din acte: 35 Masurata: 57	Cu acte	Nr. niveluri:1; S. construita la sol:57 mp;
A1.3		construcții de locuințe	60	Cu acte	Nr. niveluri:1; S. construita la sol:60 mp;
A1.4		construcții anexa	39	Cu acte	Nr. niveluri:1; S. construita la sol:39 mp;

## Lungime Segmente

1) Valorile lungimilor segmentelor sunt obținute din proiecție în plan.

Punct început	X / Y	Punct sfârșit	X / Y	Lungime segment (** (m)
---------------	-------	---------------	-------	-------------------------

Punct început	X / Y	Punct sfârșit	X / Y	Lungime segment (** (m)
1	583.063,865 637.372,135	2	583.063,012 637.361,968	10.203
2	583.063,012 637.361,968	3	583.061,316 637.347,104	14.96
3	583.061,316 637.347,104	4	583.060,798 637.339,631	7.491
4	583.060,798 637.339,631	5	583.060,465 637.334,304	5.337
5	583.060,465 637.334,304	6	583.060,476 637.331,28	3.024
6	583.060,476 637.331,28	7	583.059,327 637.325,29	6.099
7	583.059,327 637.325,29	8	583.057,458 637.316,208	9.272
8	583.057,458 637.316,208	9	583.056,389 637.307,595	8.679
9	583.056,389 637.307,595	10	583.066,487 637.306,361	10.173
10	583.066,487 637.306,361	11	583.071,443 637.305,882	4.979
11	583.071,443 637.305,882	12	583.077,005 637.305,302	5.592
12	583.077,005 637.305,302	13	583.078,457 637.348,686	43.408
13	583.078,457 637.348,686	14	583.077,789 637.351,13	2.534
14	583.077,789 637.351,13	15	583.077,132 637.360,128	9.022
15	583.077,132 637.360,128	16	583.076,943 637.368,032	7.906
16	583.076,943 637.368,032	17	583.076,548 637.373,467	5.449
17	583.076,548 637.373,467	18	583.070,316 637.372,946	6.254
18	583.070,316 637.372,946	1	583.063,865 637.372,135	6.502

\*\* Lungimile segmentelor sunt determinate în planul de proiecție Stereo 70 și sunt rotunjite la 1 milimetru.

\*\*\* Distanța dintre puncte este formată din segmente cumulate ce sunt mai mici decât valoarea 1 milimetru.



**DATE DESPRE IMOBILUL NR. 1827**

Oficiul de Cadastru și Publicitate Imobiliară NEAMT  
Biroul de Cadastru și Publicitate Imobiliară Targu-Neamt

**A. Partea I. Descrierea imobilului**

TEREN Intravilan

Adresa: Loc. Pâtâligeni, Al Releului, Jud. Neamt

Nr. Crt	Nr cadastral Nr. topografic	Suprafața* (mp)	Observații / Referințe
A1		807	Sector cadastral:110 Teren imprejmuit;

**Construcții**

Crt	Nr cadastral Nr. topografic	Adresa	Observații / Referințe
A1.1		Loc. Pâtâligeni, Al Releului, Jud. Neamt	Nr. niveluri:1; S. construita la sol:142 mp;
A1.2		Loc. Pâtâligeni, Al Releului, Jud. Neamt	Nr. niveluri:1; S. construita la sol:38 mp;

**B. Partea II. Proprietari și acte**

Inscrieri privitoare la dreptul de proprietate și alte drepturi reale		Referințe
/		
Act Administrativ nr. 15463, din 22/11/2022 emis de PRIMĂRIA COMUNEI PIPIRIG;		
B1	Inscrierea posesiei, drept de PROPRIETATE, dobandit prin Lege, cota actuala 1/1, cota initiala 1/1 1) PRUNĂ VASILE 2) PRUNĂ ELENA	A1
Act Administrativ nr. 7709, din 27/04/2023 emis de PRIMĂRIA COMUNEI PIPIRIG;		
B2	Intabulare, drept de PROPRIETATE, dobandit prin Lege, cota actuala 1/1, cota initiala 1/1 1) PRUNĂ VASILE 2) PRUNĂ ELENA	A1.1, A1.2

**C. Partea III. SARCINI .**

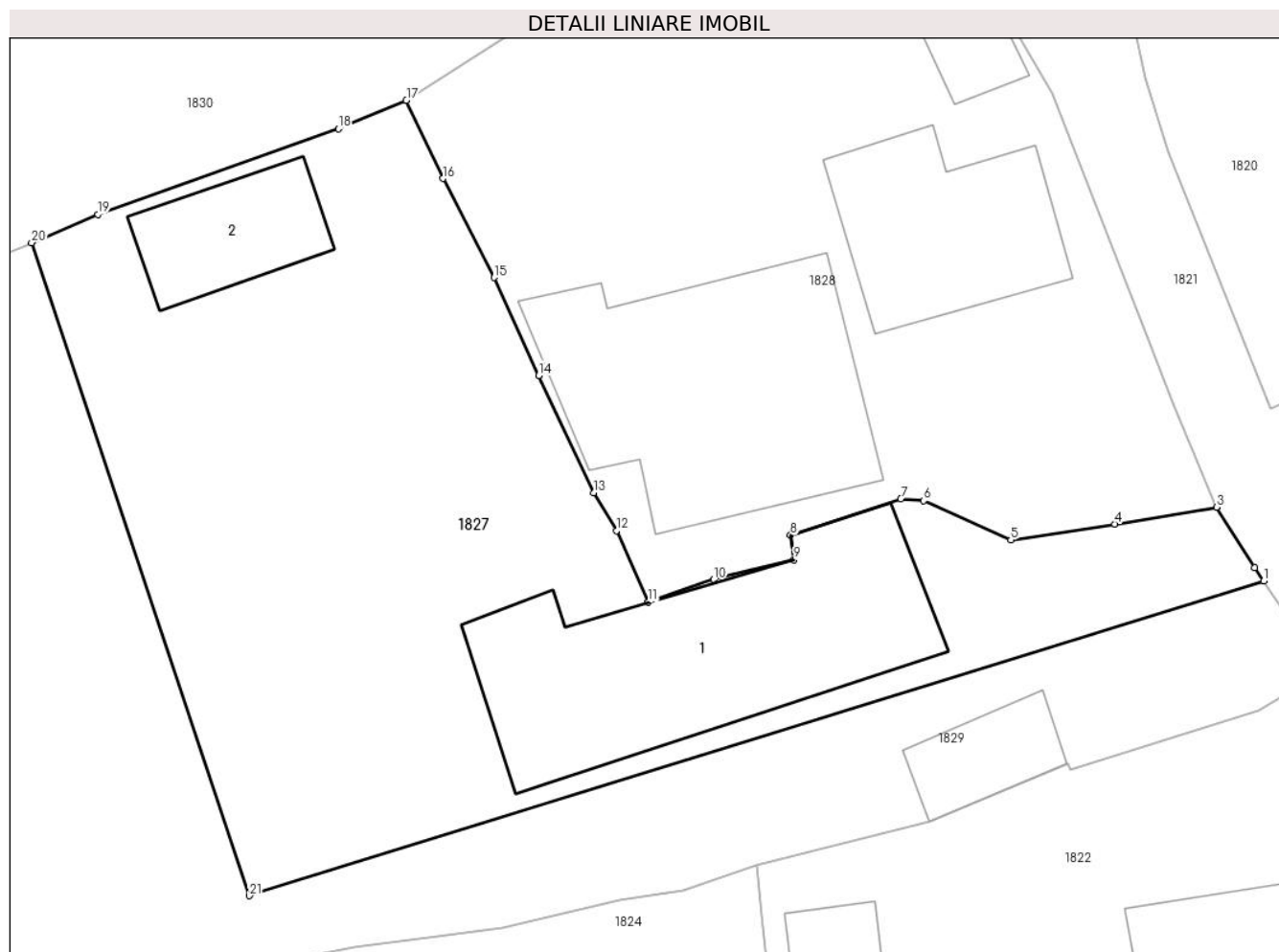
Inscrieri privind dezmembramintele dreptului de proprietate, drepturi reale de garanție și sarcini	Referințe
NU SUNT	

## Anexa Nr. 1 La Partea I

## Teren

Nr cadastral	Suprafața (mp)*	Observații / Referințe
	807	

\* Suprafața este determinată în planul de proiecție Stereo 70.



## Date referitoare la teren

Crt	Categorie folosință	Intravilan	Suprafața (mp)	Tarla	Parcelă	Nr. topo	Observații / Referințe
1	curți construcții	DA	251	-	-	-	
2	arabil	DA	361	-	-	-	
3	faneata	DA	194	-	-	-	

## Date referitoare la construcții

Crt	Număr	Destinație construcție	Supraf. (mp)	Situație juridică	Observații / Referințe
A1.1		construcții de locuințe	142	Cu acte	Nr. niveluri:1; S. construita la sol:142 mp;
A1.2		construcții anexa	38	Cu acte	Nr. niveluri:1; S. construita la sol:38 mp;

## Lungime Segmente

1) Valorile lungimilor segmentelor sunt obținute din proiecție în plan.

Punct început	X / Y	Punct sfârșit	X / Y	Lungime segment (** (m))	Punct început	X / Y	Punct sfârșit	X / Y	Lungime segment (** (m))
1	583.143,478 637.370,765	2	583.143,078 637.371,367	0.723	2	583.143,078 637.371,367	3	583.141,337 637.374,091	3.233

Punct început	X / Y	Punct sfârșit	X / Y	Lungime segment (** (m)
3	583.141,337 637.374,091	4	583.136,748 637.373,326	4.652
5	583.132,029 637.372,615	6	583.128,084 637.374,385	4.324
7	583.127,054 637.374,475	8	583.122,059 637.372,819	5.262
9	583.122,216 637.371,72	10	583.118,586 637.370,83	3.738
11	583.115,615 637.369,803	12	583.114,172 637.373,028	3.533
13	583.113,145 637.374,747	14	583.110,651 637.380,052	5.862
15	583.108,629 637.384,484	16	583.106,312 637.388,963	5.043
17	583.104,666 637.392,505	18	583.101,593 637.391,208	3.335
19	583.090,695 637.387,336	20	583.087,703 637.386,061	3.252
21	583.097,562 637.356,515	1	583.143,478 637.370,765	48.076

Punct început	X / Y	Punct sfârșit	X / Y	Lungime segment (** (m)
4	583.136,748 637.373,326	5	583.132,029 637.372,615	4.772
6	583.128,084 637.374,385	7	583.127,054 637.374,475	1.034
8	583.122,059 637.372,819	9	583.122,216 637.371,72	1.11
10	583.118,586 637.370,83	11	583.115,615 637.369,803	3.143
12	583.114,172 637.373,028	13	583.113,145 637.374,747	2.002
14	583.110,651 637.380,052	15	583.108,629 637.384,484	4.871
16	583.106,312 637.388,963	17	583.104,666 637.392,505	3.906
18	583.101,593 637.391,208	19	583.090,695 637.387,336	11.565
20	583.087,703 637.386,061	21	583.097,562 637.356,515	31.147

\*\* Lungimile segmentelor sunt determinate în planul de proiecție Stereo 70 și sunt rotunjite la 1 milimetru.

\*\*\* Distanța dintre puncte este formată din segmente cumulate ce sunt mai mici decât valoarea 1 milimetru.





**DATE DESPRE IMOBILUL NR. 1828**

Oficiul de Cadastru și Publicitate Imobiliară NEAMT  
Biroul de Cadastru și Publicitate Imobiliară Targu-Neamt

**A. Partea I. Descrierea imobilului**

TEREN Intravilan

Adresa: Loc. Pâtâligeni, Al Releului, Jud. Neamt

Nr. Crt	Nr cadastral Nr. topografic	Suprafața* (mp)	Observații / Referințe
A1	50320	Din acte: 582 Masurata: 753	Sector cadastral:110 Teren imprejmuit;

**Construcții**

Crt	Nr cadastral Nr. topografic	Adresa	Observații / Referințe
A1.1	50320-C1	Loc. Pâtâligeni, Al Releului, Jud. Neamt	Nr. niveluri:1; S. construita la sol:46 mp; GRAJD CONSTRUIT DIN LEMN, ACOPERIT CU AZBOCIMENT.
A1.2		Loc. Pâtâligeni, Al Releului, Jud. Neamt	Nr. niveluri:1; S. construita la sol:69 mp;
A1.3		Loc. Pâtâligeni, Al Releului, Jud. Neamt	Nr. niveluri:2; S. construita la sol:135 mp;
A1.4		Loc. Pâtâligeni, Al Releului, Jud. Neamt	Nr. niveluri:1; S. construita la sol:15 mp;

**B. Partea II. Proprietari și acte**

Inscrieri privitoare la dreptul de proprietate și alte drepturi reale		Referințe
<b>4320 / 10/05/2011</b>		
Act Notarial nr. 203, din 06/05/2011 emis de BNP LAURA ANDRONACHE;		
B1	Intabulare, drept de PROPRIETATE, dobandit prin Conventie, cota actuala 1/1, cota initiala 1/1 1) GHEORGHITA CARMEN DUMITRELA 2) GHEORGHITA NECULAI, - soti	A1, A1.1
/		
Act Administrativ nr. 7709, din 27/04/2023 emis de PRIMĂRIA COMUNEI PIPIRIG;		
B2	Intabulare, drept de PROPRIETATE, dobandit prin Lege, cota actuala 1/1, cota initiala 1/1 1) GHEORGHITA CARMEN DUMITRELA 2) GHEORGHITA NECULAI, - soti	A1.2, A1.3, A1.4

**C. Partea III. SARCINI .**

Inscrieri privind dezmembramintele dreptului de proprietate, drepturi reale de garanție și sarcini	Referințe
NU SUNT	

## Anexa Nr. 1 La Partea I

## Teren

Nr cadastral	Suprafața (mp)*	Observații / Referințe
50320	Din acte: 582 Masurata: 753	

\* Suprafața este determinată în planul de proiecție Stereo 70.



## Date referitoare la teren

Crt	Categorie folosință	Intra vilan	Suprafața (mp)	Tarla	Parcelă	Nr. topo	Observații / Referințe
1	curți constructii	DA	753	-	-	-	

## Date referitoare la construcții

Crt	Număr	Destinație construcție	Supraf. (mp)	Situație juridică	Observații / Referințe
A1.1	50320-C1	construcții anexa	Din acte: 53 Masurata: 46	Cu acte	Nr. niveluri:1; S. construita la sol:46 mp; GRAJD CONSTRUIT DIN LEMN, ACOPERIT CU AZBOCIMENT.
A1.2		construcții de locuințe	69	Cu acte	Nr. niveluri:1; S. construita la sol:69 mp;
A1.3		construcții de locuințe	135	Cu acte	Nr. niveluri:2; S. construita la sol:135 mp;
A1.4		construcții anexa	15	Cu acte	Nr. niveluri:1; S. construita la sol:15 mp;

## Lungime Segmente

1) Valorile lungimilor segmentelor sunt obținute din proiecție în plan.

Punct început	X / Y	Punct sfârșit	X / Y	Lungime segment (** (m)	Punct început	X / Y	Punct sfârșit	X / Y	Lungime segment (** (m)
---------------	-------	---------------	-------	-------------------------	---------------	-------	---------------	-------	-------------------------

Punct început	X / Y	Punct sfârșit	X / Y	Lungime segment (** (m)
1	583.126,142 637.404,791	2	583.116,676 637.400,655	10.33
3	583.110,566 637.396,24	4	583.104,666 637.392,505	6.983
5	583.106,312 637.388,963	6	583.108,629 637.384,484	5.043
7	583.110,651 637.380,052	8	583.113,145 637.374,747	5.862
9	583.114,172 637.373,028	10	583.115,615 637.369,803	3.533
11	583.118,586 637.370,83	12	583.122,216 637.371,72	3.738
13	583.122,059 637.372,819	14	583.127,054 637.374,475	5.262
15	583.128,084 637.374,385	16	583.132,029 637.372,615	4.324
17	583.136,748 637.373,326	18	583.141,337 637.374,091	4.652
19	583.139,422 637.378,68	20	583.138,022 637.382,318	3.898
21	583.133,908 637.392,807	22	583.131,004 637.397,86	5.828
23	583.130,686 637.397,978	24	583.130,172 637.398,169	0.548
25	583.128,865 637.399,867	26	583.127,924 637.400,683	1.246

Punct început	X / Y	Punct sfârșit	X / Y	Lungime segment (** (m)
2	583.116,676 637.400,655	3	583.110,566 637.396,24	7.538
4	583.104,666 637.392,505	5	583.106,312 637.388,963	3.906
6	583.108,629 637.384,484	7	583.110,651 637.380,052	4.871
8	583.113,145 637.374,747	9	583.114,172 637.373,028	2.002
10	583.115,615 637.369,803	11	583.118,586 637.370,83	3.143
12	583.122,216 637.371,72	13	583.122,059 637.372,819	1.11
14	583.127,054 637.374,475	15	583.128,084 637.374,385	1.034
16	583.132,029 637.372,615	17	583.136,748 637.373,326	4.772
18	583.141,337 637.374,091	19	583.139,422 637.378,68	4.973
20	583.138,022 637.382,318	21	583.133,908 637.392,807	11.267
22	583.131,004 637.397,86	23	583.130,686 637.397,978	0.339
24	583.130,172 637.398,169	25	583.128,865 637.399,867	2.143
26	583.127,924 637.400,683	1	583.126,142 637.404,791	4.478

\*\* Lungimile segmentelor sunt determinate în planul de proiecție Stereo 70 și sunt rotunjite la 1 milimetru.

\*\*\* Distanța dintre puncte este formată din segmente cumulate ce sunt mai mici decât valoarea 1 milimetru.



**DATE DESPRE IMOBILUL NR. 1829**

Oficiul de Cadastru și Publicitate Imobiliară NEAMT  
Biroul de Cadastru și Publicitate Imobiliară Targu-Neamt

**A. Partea I. Descrierea imobilului**

TEREN Intravilan

Adresa: Loc. Pâtâligeni, Al Releului, Jud. Neamt

Nr. Crt	Nr cadastral Nr. topografic	Suprafața* (mp)	Observații / Referințe
A1		807	Sector cadastral:110 Teren imprejmuit;

**Construcții**

Crt	Nr cadastral Nr. topografic	Adresa	Observații / Referințe
A1.1		Loc. Pâtâligeni, Al Releului, Jud. Neamt	Nr. niveluri:1; S. construita la sol:24 mp;

**B. Partea II. Proprietari și acte**

Inscrieri privitoare la dreptul de proprietate și alte drepturi reale		Referințe
/		
Act Administrativ nr. 2328, din 13/02/2023 emis de PRIMĂRIA COMUNEI PIPIRIG;		
B1	Inscrierea posesiei, drept de PROPRIETATE, dobandit prin Lege, cota actuala 1/1, cota initiala 1/1 1) PRUNĂ IOAN 2) PRUNĂ ANA	A1
Act Administrativ nr. 7709, din 27/04/2023 emis de PRIMĂRIA COMUNEI PIPIRIG;		
B2	Intabulare, drept de PROPRIETATE, dobandit prin Lege, cota actuala 1/1, cota initiala 1/1 1) PRUNĂ IOAN 2) PRUNĂ ANA	A1.1

**C. Partea III. SARCINI .**

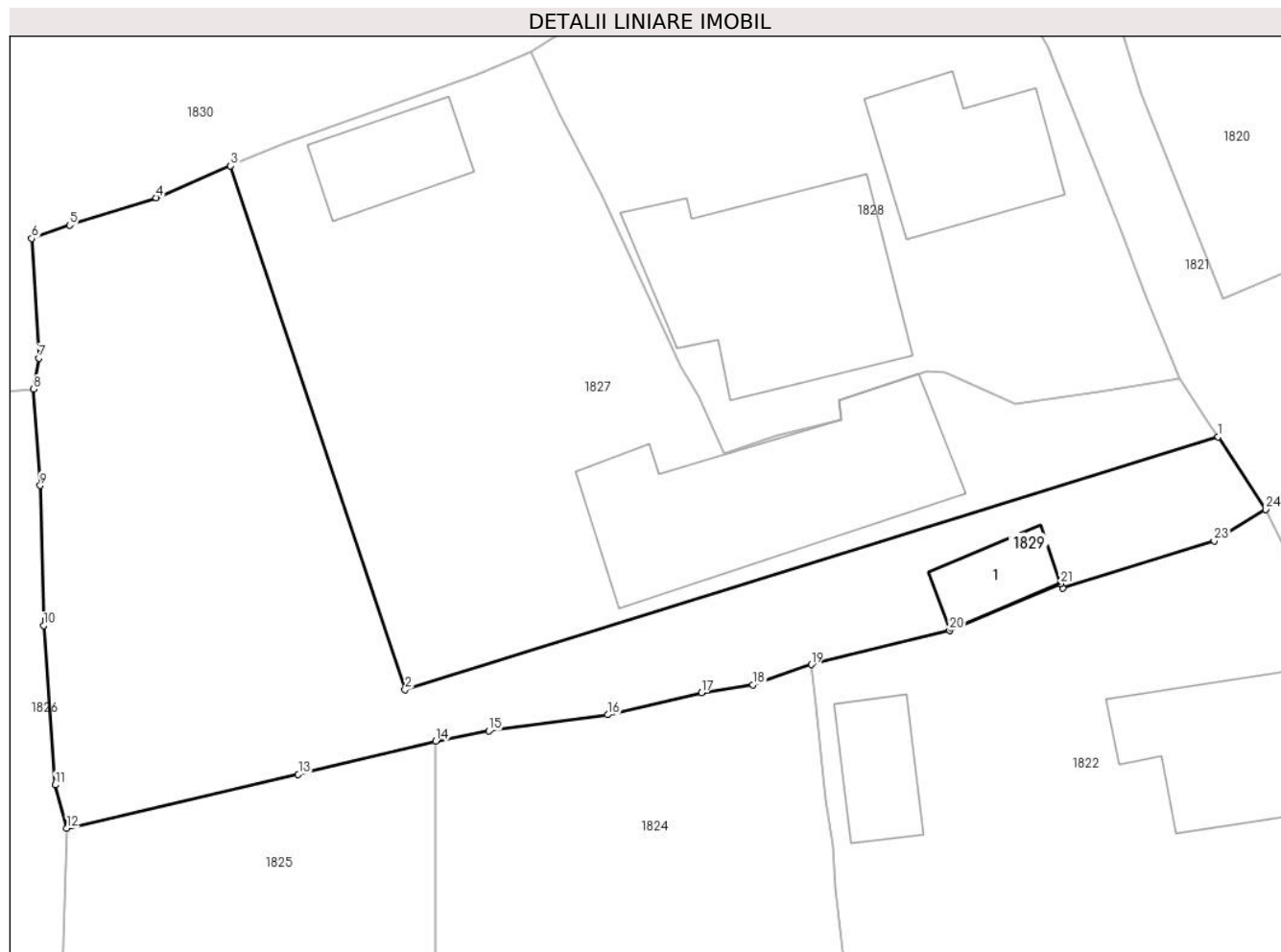
Inscrieri privind dezmembramintele dreptului de proprietate, drepturi reale de garanție și sarcini	Referințe
NU SUNT	

## Anexa Nr. 1 La Partea I

## Teren

Nr cadastral	Suprafața (mp)*	Observații / Referințe
	807	

\* Suprafața este determinată în planul de proiecție Stereo 70.



## Date referitoare la teren

Crt	Categorie folosință	Intravilan	Suprafața (mp)	Tarla	Parcelă	Nr. topo	Observații / Referințe
1	curți constructii	DA	106	-	-	-	
2	faneata	DA	700	-	-	-	

## Date referitoare la construcții

Crt	Număr	Destinație construcție	Supraf. (mp)	Situație juridică	Observații / Referințe
A1.1		construcții de locuințe	24	Cu acte	Nr. niveluri:1; S. construita la sol:24 mp;

## Lungime Segmente

1) Valorile lungimilor segmentelor sunt obținute din proiecție în plan.

Punct început	X / Y	Punct sfârșit	X / Y	Lungime segment (** (m)
1	583.143,478 637.370,765	2	583.097,562 637.356,515	48.076
3	583.087,703 637.386,061	4	583.083,488 637.384,266	4.581
5	583.078,599 637.382,714	6	583.076,46 637.381,972	2.264

Punct început	X / Y	Punct sfârșit	X / Y	Lungime segment (** (m)
2	583.097,562 637.356,515	3	583.087,703 637.386,061	31.147
4	583.083,488 637.384,266	5	583.078,599 637.382,714	5.129
6	583.076,46 637.381,972	7	583.076,86 637.375,212	6.772

Punct început	X / Y	Punct sfârșit	X / Y	Lungime segment (** (m))
7	583.076,86 637.375,212	8	583.076,548 637.373,467	1.773
9	583.076,943 637.368,032	10	583.077,132 637.360,128	7.906
11	583.077,789 637.351,13	12	583.078,457 637.348,686	2.534
13	583.091,526 637.351,731	14	583.099,296 637.353,599	7.991
15	583.102,284 637.354,175	16	583.109,018 637.355,087	6.795
17	583.114,299 637.356,335	18	583.117,208 637.356,778	2.943
19	583.120,508 637.357,919	20	583.128,331 637.359,859	8.06
21	583.134,594 637.362,488	22	583.134,708 637.362,243	0.27
23	583.143,269 637.364,893	24	583.146,186 637.366,682	3.422

Punct început	X / Y	Punct sfârșit	X / Y	Lungime segment (** (m))
8	583.076,548 637.373,467	9	583.076,943 637.368,032	5.449
10	583.077,132 637.360,128	11	583.077,789 637.351,13	9.022
12	583.078,457 637.348,686	13	583.091,526 637.351,731	13.419
14	583.099,296 637.353,599	15	583.102,284 637.354,175	3.043
16	583.109,018 637.355,087	17	583.114,299 637.356,335	5.426
18	583.117,208 637.356,778	19	583.120,508 637.357,919	3.492
20	583.128,331 637.359,859	21	583.134,594 637.362,488	6.792
22	583.134,708 637.362,243	23	583.143,269 637.364,893	8.962
24	583.146,186 637.366,682	1	583.143,478 637.370,765	4.899

\*\* Lungimile segmentelor sunt determinate în planul de proiecție Stereo 70 și sunt rotunjite la 1 milimetru.

\*\*\* Distanța dintre puncte este formată din segmente cumulate ce sunt mai mici decât valoarea 1 milimetru.





**DATE DESPRE IMOBILUL NR. 1830**

Oficiul de Cadastru și Publicitate Imobiliară NEAMT  
Biroul de Cadastru și Publicitate Imobiliară Targu-Neamt

**A. Partea I. Descrierea imobilului**

TEREN Intravilan

Adresa: Loc. Pâtâligeni, Al Releului, Jud. Neamt

Nr. Crt	Nr cadastral Nr. topografic	Suprafața* (mp)	Observații / Referințe
A1		1.349	Sector cadastral:110 Teren imprejmuit;

**Construcții**

Crt	Nr cadastral Nr. topografic	Adresa	Observații / Referințe
A1.1		Loc. Pâtâligeni, Al Releului, Jud. Neamt	Nr. niveluri:1; S. construita la sol:94 mp;
A1.2		Loc. Pâtâligeni, Al Releului, Jud. Neamt	Nr. niveluri:1; S. construita la sol:41 mp;
A1.3		Loc. Pâtâligeni, Al Releului, Jud. Neamt	Nr. niveluri:1; S. construita la sol:27 mp;

**B. Partea II. Proprietari și acte**

Inscrieri privitoare la dreptul de proprietate și alte drepturi reale		Referințe
/		
Act Administrativ nr. 15464, din 22/11/2022 emis de PRIMĂRIA COMUNEI PIPIRIG;		
B1	Inscrierea posesiei, drept de PROPRIETATE, dobandit prin Lege, cota actuala 1/1, cota initiala 1/1 1) <b>VÍRLAN VIOREL</b>	A1
Act Administrativ nr. 7709, din 27/04/2023 emis de PRIMĂRIA COMUNEI PIPIRIG;		
B2	Intabulare, drept de PROPRIETATE, dobandit prin Lege, cota actuala 1/1, cota initiala 1/1 1) <b>VÍRLAN VIOREL</b>	A1.1, A1.2, A1.3

**C. Partea III. SARCINI .**

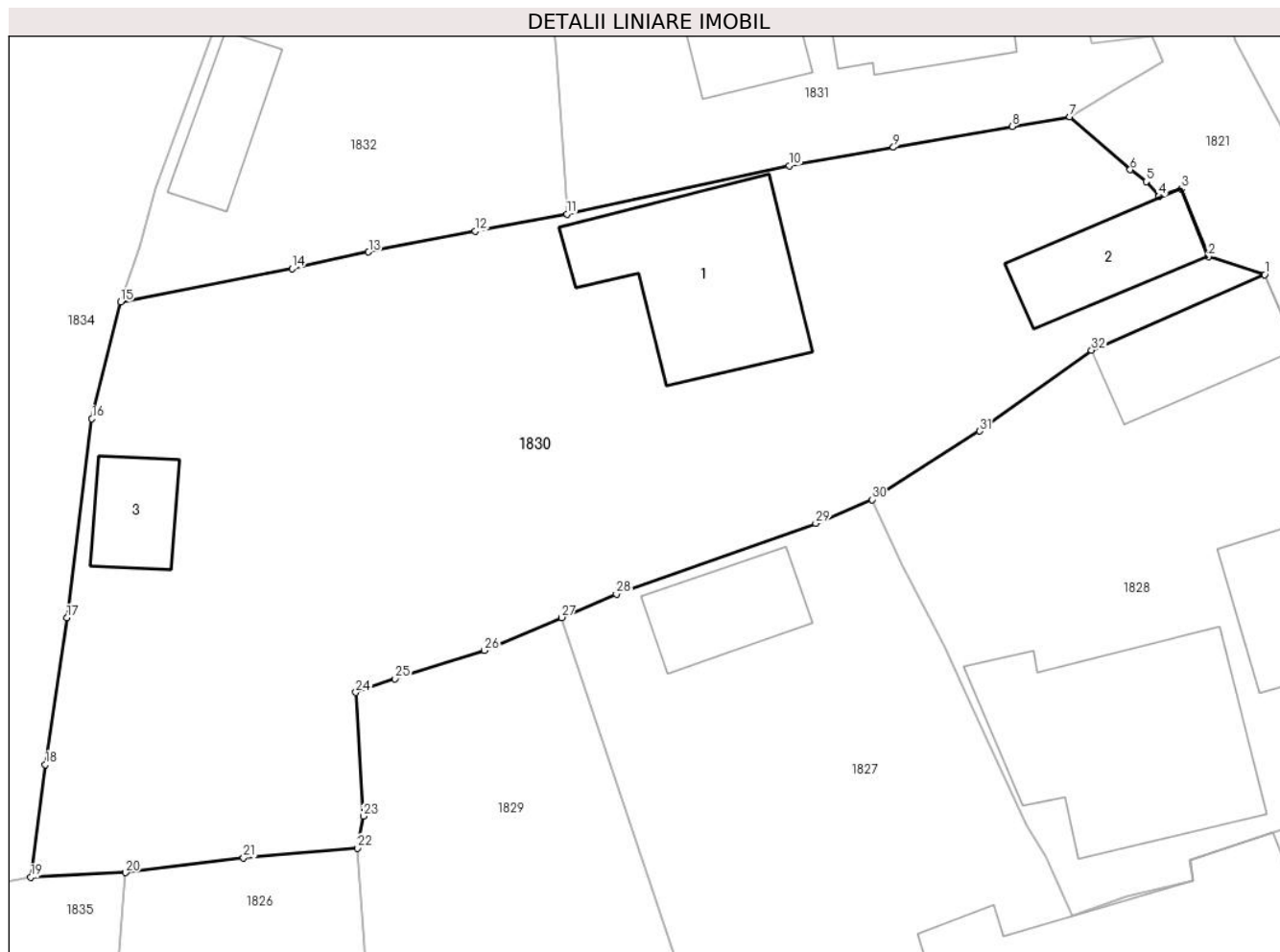
Inscrieri privind dezmembramentele dreptului de proprietate, drepturi reale de garanție și sarcini	Referințe
NU SUNT	

## Anexa Nr. 1 La Partea I

## Teren

Nr cadastral	Suprafața (mp)*	Observații / Referințe
	1.349	

\* Suprafața este determinată în planul de proiecție Stereo 70.



## Date referitoare la teren

Crt	Categorie folosință	Intravilan	Suprafața (mp)	Tarla	Parcelă	Nr. topo	Observații / Referințe
1	curți constructii	DA	474	-	-	-	
2	faneata	DA	875	-	-	-	

## Date referitoare la construcții

Crt	Număr	Destinație construcție	Supraf. (mp)	Situație juridică	Observații / Referințe
A1.1		construcții de locuințe	94	Cu acte	Nr. niveluri:1; S. construita la sol:94 mp;
A1.2		construcții anexa	41	Cu acte	Nr. niveluri:1; S. construita la sol:41 mp;
A1.3		construcții anexa	27	Cu acte	Nr. niveluri:1; S. construita la sol:27 mp;

## Lungime Segmente

1) Valorile lungimilor segmentelor sunt obținute din proiecție în plan.

Punct început	X / Y	Punct sfârșit	X / Y	Lungime segment (** (m)	Punct început	X / Y	Punct sfârșit	X / Y	Lungime segment (** (m)
1	583.126,142 637.404,791	2	583.123,063 637.405,768	3.23	2	583.123,063 637.405,768	3	583.121,574 637.409,468	3.988

Punct început	X / Y	Punct sfârșit	X / Y	Lungime segment (** (m))
3	583.121,574 637.409,468	4	583.120,376 637.409,077	1.26
5	583.119,655 637.409,86	6	583.118,794 637.410,518	1.084
7	583.115,489 637.413,404	8	583.112,332 637.412,882	3.2
9	583.105,849 637.411,741	10	583.100,153 637.410,741	5.783
11	583.087,995 637.408,097	12	583.082,973 637.407,156	5.109
13	583.077,148 637.406,024	14	583.072,965 637.405,113	4.281
15	583.063,586 637.403,291	16	583.062,024 637.396,912	6.567
17	583.060,665 637.386,047	18	583.059,486 637.378,029	8.104
19	583.058,678 637.371,874	20	583.063,865 637.372,135	5.194
21	583.070,316 637.372,946	22	583.076,548 637.373,467	6.254
23	583.076,86 637.375,212	24	583.076,46 637.381,972	6.772
25	583.078,599 637.382,714	26	583.083,488 637.384,266	5.129
27	583.087,703 637.386,061	28	583.090,695 637.387,336	3.252
29	583.101,593 637.391,208	30	583.104,666 637.392,505	3.335
31	583.110,566 637.396,24	32	583.116,676 637.400,655	7.538

Punct început	X / Y	Punct sfârșit	X / Y	Lungime segment (** (m))
4	583.120,376 637.409,077	5	583.119,655 637.409,86	1.064
6	583.118,794 637.410,518	7	583.115,489 637.413,404	4.388
8	583.112,332 637.412,882	9	583.105,849 637.411,741	6.583
10	583.100,153 637.410,741	11	583.087,995 637.408,097	12.442
12	583.082,973 637.407,156	13	583.077,148 637.406,024	5.934
14	583.072,965 637.405,113	15	583.063,586 637.403,291	9.554
16	583.062,024 637.396,912	17	583.060,665 637.386,047	10.95
18	583.059,486 637.378,029	19	583.058,678 637.371,874	6.208
20	583.063,865 637.372,135	21	583.070,316 637.372,946	6.502
22	583.076,548 637.373,467	23	583.076,86 637.375,212	1.773
24	583.076,46 637.381,972	25	583.078,599 637.382,714	2.264
26	583.083,488 637.384,266	27	583.087,703 637.386,061	4.581
28	583.090,695 637.387,336	29	583.101,593 637.391,208	11.565
30	583.104,666 637.392,505	31	583.110,566 637.396,24	6.983
32	583.116,676 637.400,655	1	583.126,142 637.404,791	10.33

\*\* Lungimile segmentelor sunt determinate în planul de proiecție Stereo 70 și sunt rotunjite la 1 milimetru.

\*\*\* Distanța dintre puncte este formată din segmente cumulate ce sunt mai mici decât valoarea 1 milimetru.



**DATE DESPRE IMOBILUL NR. 1831**

Oficiul de Cadastru și Publicitate Imobiliară NEAMT  
Biroul de Cadastru și Publicitate Imobiliară Targu-Neamt

**A. Partea I. Descrierea imobilului**

TEREN Intravilan

Adresa: Loc. Pâtâligeni, Al Releului, Jud. Neamt

Nr. Crt	Nr cadastral Nr. topografic	Suprafața* (mp)	Observații / Referințe
A1		358	Sector cadastral:110 Teren imprejmuit;

**Construcții**

Crt	Nr cadastral Nr. topografic	Adresa	Observații / Referințe
A1.1		Loc. Pâtâligeni, Al Releului, Jud. Neamt	Nr. niveluri:2; S. construita la sol:86 mp;
A1.2		Loc. Pâtâligeni, Al Releului, Jud. Neamt	Nr. niveluri:1; S. construita la sol:25 mp;

**B. Partea II. Proprietari și acte**

Inscrieri privitoare la dreptul de proprietate și alte drepturi reale		Referințe
/		
Act Administrativ nr. 16463, din 15/12/2022 emis de PRIMĂRIA COMUNEI PIPIRIG;		
B1	Inscrierea posesiei, drept de PROPRIETATE, dobandit prin Lege, cota actuala 1/1, cota initiala 1/1 1) AGAPIE NICOLAE 2) AGAPIE STEFĂNICA-ALINA	A1
Act Administrativ nr. 7709, din 27/04/2023 emis de PRIMĂRIA COMUNEI PIPIRIG;		
B2	Intabulare, drept de PROPRIETATE, dobandit prin Lege, cota actuala 1/1, cota initiala 1/1 1) AGAPIE NICOLAE 2) AGAPIE STEFĂNICA-ALINA	A1.1, A1.2

**C. Partea III. SARCINI .**

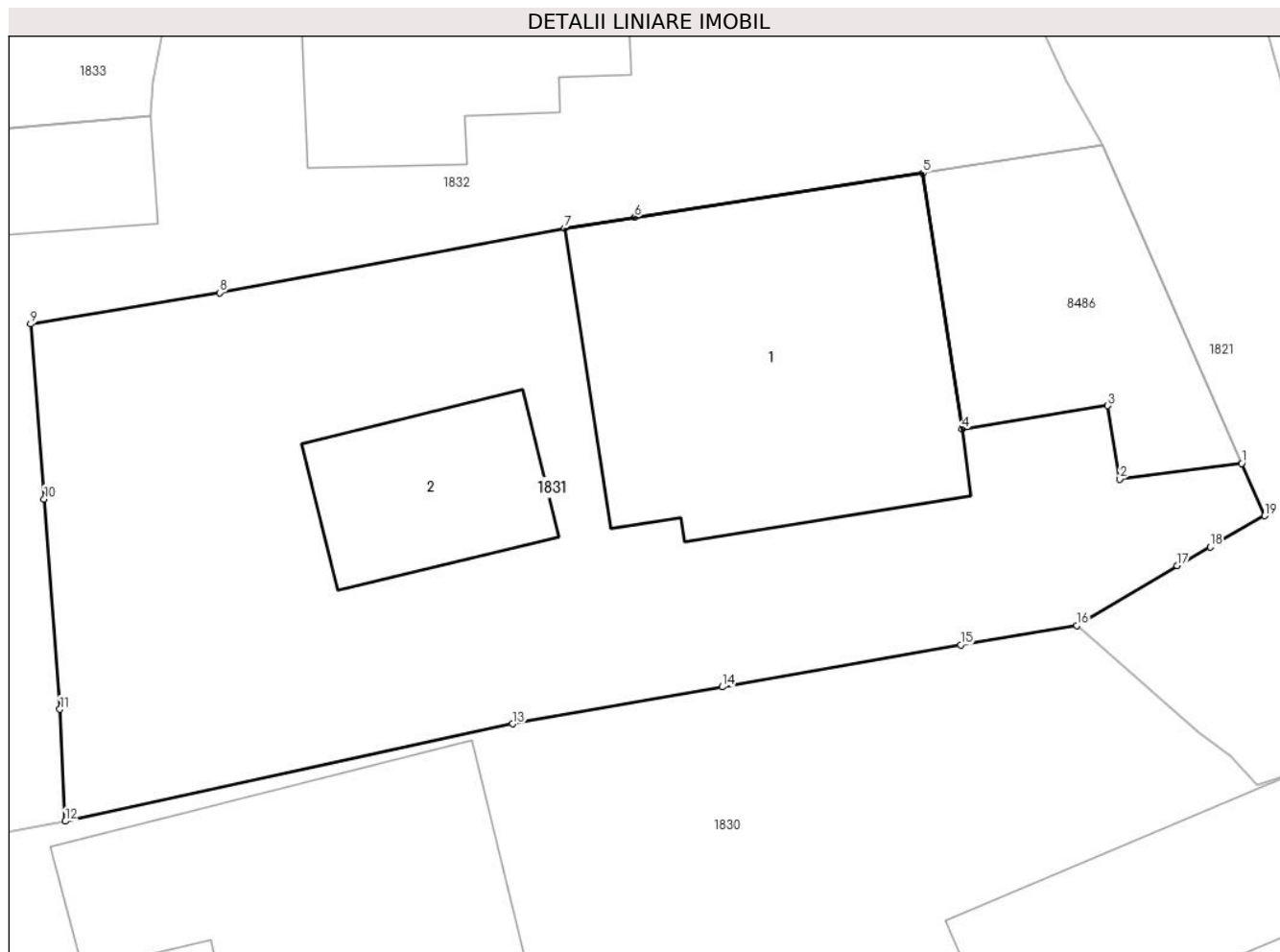
Inscrieri privind dezmembramintele dreptului de proprietate, drepturi reale de garanție și sarcini	Referințe
NU SUNT	

## Anexa Nr. 1 La Partea I

## Teren

Nr cadastral	Suprafața (mp)*	Observații / Referințe
	358	

\* Suprafața este determinată în planul de proiecție Stereo 70.



## Date referitoare la teren

Crt	Categorie folosință	Intra vilan	Suprafața (mp)	Tarla	Parcelă	Nr. topo	Observații / Referințe
1	curți constructii	DA	358	-	-	-	

## Date referitoare la construcții

Crt	Număr	Destinație construcție	Supraf. (mp)	Situație juridică	Observații / Referințe
A1.1		construcții de locuințe	86	Cu acte	Nr. niveluri:2; S. construita la sol:86 mp;
A1.2		construcții anexa	25	Cu acte	Nr. niveluri:1; S. construita la sol:25 mp;

## Lungime Segmente

1) Valorile lungimilor segmentelor sunt obținute din proiecție în plan.

Punct început	X / Y	Punct sfârșit	X / Y	Lungime segment (** (m)
1	583.119,974 637.417,812	2	583.116,65 637.417,387	3.351
2	583.116,65 637.417,387	3	583.116,333 637.419,38	2.018
3	583.116,333 637.419,38	4	583.112,367 637.418,749	4.016

Punct început	X / Y	Punct sfârşit	X / Y	Lungime segment (** (m)
4	583.112,367 637.418,749	5	583.111,301 637.425,695	7.027
5	583.111,301 637.425,695	6	583.103,472 637.424,494	7.921
6	583.103,472 637.424,494	7	583.101,57 637.424,202	1.924
7	583.101,57 637.424,202	8	583.092,195 637.422,444	9.538
8	583.092,195 637.422,444	9	583.087,053 637.421,596	5.211
9	583.087,053 637.421,596	10	583.087,421 637.416,845	4.765
10	583.087,421 637.416,845	11	583.087,848 637.411,135	5.726
11	583.087,848 637.411,135	12	583.087,995 637.408,097	3.042
12	583.087,995 637.408,097	13	583.100,153 637.410,741	12.442
13	583.100,153 637.410,741	14	583.105,849 637.411,741	5.783
14	583.105,849 637.411,741	15	583.112,332 637.412,882	6.583
15	583.112,332 637.412,882	16	583.115,489 637.413,404	3.2
16	583.115,489 637.413,404	17	583.118,217 637.415,034	3.178
17	583.118,217 637.415,034	18	583.119,12 637.415,541	1.036
18	583.119,12 637.415,541	19	583.120,596 637.416,391	1.703
19	583.120,596 637.416,391	1	583.119,974 637.417,812	1.551

\*\* Lungimile segmentelor sunt determinate în planul de proiecţie Stereo 70 şi sunt rotunjite la 1 milimetru.

\*\*\* Distanţa dintre puncte este formată din segmente cumulate ce sunt mai mici decât valoarea 1 milimetru.





**DATE DESPRE IMOBILUL NR. 1832**

Oficiul de Cadastru și Publicitate Imobiliară NEAMT  
Biroul de Cadastru și Publicitate Imobiliară Targu-Neamt

**A. Partea I. Descrierea imobilului**

TEREN Intravilan

Adresa: Loc. Pâtâligeni, Al Releului, Jud. Neamt

Nr. Crt	Nr cadastral Nr. topografic	Suprafața* (mp)	Observații / Referințe
A1		620	Sector cadastral:110 Teren imprejmuit;

**Construcții**

Crt	Nr cadastral Nr. topografic	Adresa	Observații / Referințe
A1.1		Loc. Pâtâligeni, Al Releului, Jud. Neamt	Nr. niveluri:1; S. construita la sol:62 mp;
A1.2		Loc. Pâtâligeni, Al Releului, Jud. Neamt	Nr. niveluri:1; S. construita la sol:35 mp;
A1.3		Loc. Pâtâligeni, Al Releului, Jud. Neamt	Nr. niveluri:1; S. construita la sol:31 mp;

**B. Partea II. Proprietari și acte**

Inscrieri privitoare la dreptul de proprietate și alte drepturi reale		Referințe
/		
Act Administrativ nr. 15467, din 22/11/2022 emis de PRIMĂRIA COMUNEI PIPIRIG;		
B1	Inscrierea posesiei, drept de PROPRIETATE, dobandit prin Lege, cota actuala 1/1, cota initiala 1/1 1) PÎȚILIGA VASILE	A1
Act Administrativ nr. 7709, din 27/04/2023 emis de PRIMĂRIA COMUNEI PIPIRIG;		
B2	Intabulare, drept de PROPRIETATE, dobandit prin Lege, cota actuala 1/1, cota initiala 1/1 1) PÎȚILIGA VASILE	A1.1, A1.2, A1.3

**C. Partea III. SARCINI .**

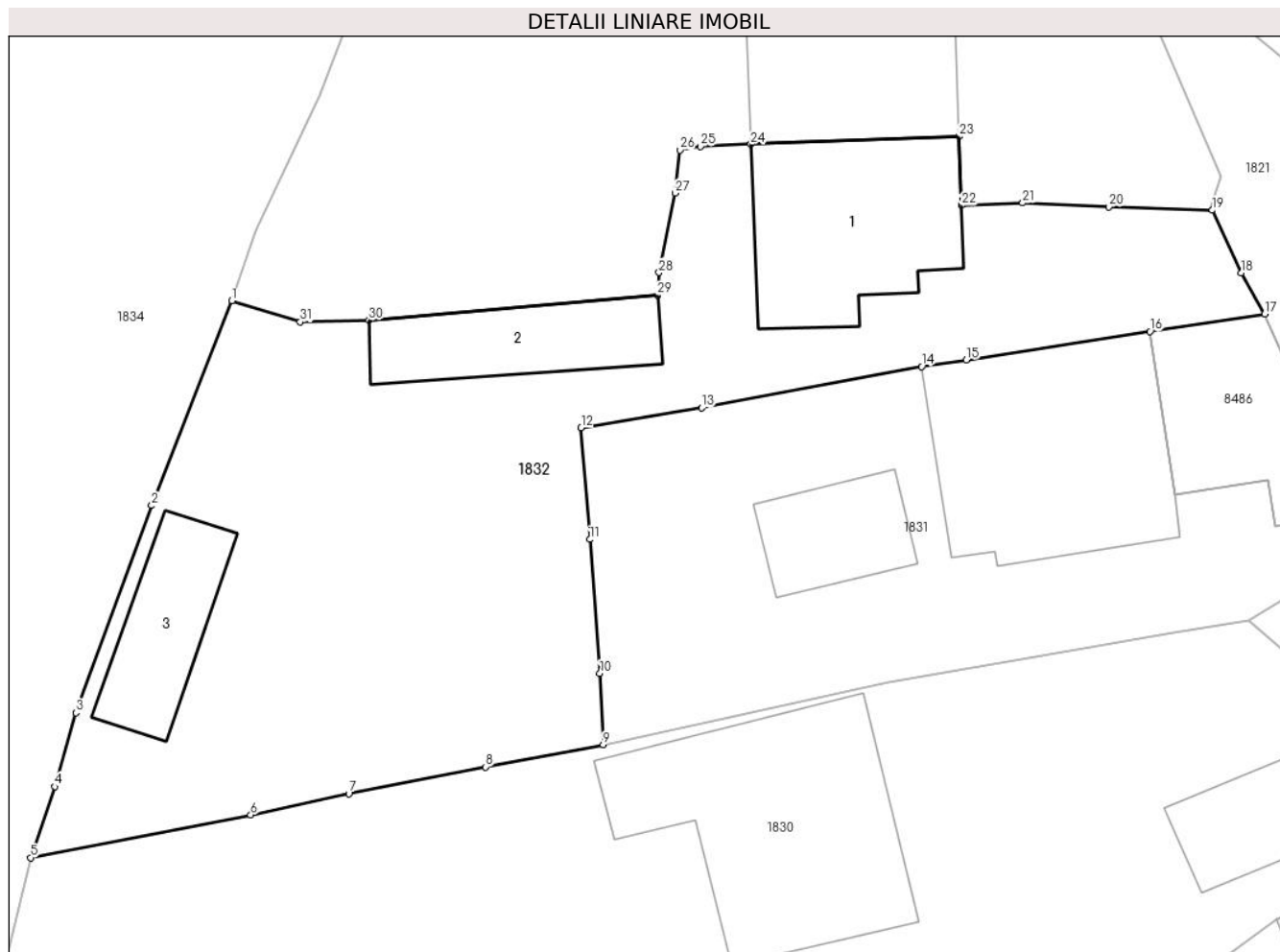
Inscrieri privind dezmembramintele dreptului de proprietate, drepturi reale de garanție și sarcini	Referințe
NU SUNT	

## Anexa Nr. 1 La Partea I

## Teren

Nr cadastral	Suprafața (mp)*	Observații / Referințe
	620	

\* Suprafața este determinată în planul de proiecție Stereo 70.



## Date referitoare la teren

Crt	Categorie folosință	Intravilan	Suprafața (mp)	Tarla	Parcelă	Nr. topo	Observații / Referințe
1	curți constructii	DA	620	-	-	-	

## Date referitoare la construcții

Crt	Număr	Destinație construcție	Supraf. (mp)	Situație juridică	Observații / Referințe
A1.1		construcții de locuințe	62	Cu acte	Nr. niveluri:1; S. construita la sol:62 mp;
A1.2		construcții anexa	35	Cu acte	Nr. niveluri:1; S. construita la sol:35 mp;
A1.3		construcții anexa	31	Cu acte	Nr. niveluri:1; S. construita la sol:31 mp;

## Lungime Segmente

1) Valorile lungimilor segmentelor sunt obținute din proiecție în plan.

Punct început	X / Y	Punct sfârșit	X / Y	Lungime segment (** (m)
1	583.072,167 637.427,006	2	583.068,746 637.418,287	9.366
3	583.065,512 637.409,469	4	583.064,615 637.406,319	3.275

Punct început	X / Y	Punct sfârșit	X / Y	Lungime segment (** (m)
2	583.068,746 637.418,287	3	583.065,512 637.409,469	9.392
4	583.064,615 637.406,319	5	583.063,586 637.403,291	3.198

Punct început	X / Y	Punct sfârșit	X / Y	Lungime segment (** (m)
5	583.063,586 637.403,291	6	583.072,965 637.405,113	9.554
7	583.077,148 637.406,024	8	583.082,973 637.407,156	5.934
9	583.087,995 637.408,097	10	583.087,848 637.411,135	3.042
11	583.087,421 637.416,845	12	583.087,053 637.421,596	4.765
13	583.092,195 637.422,444	14	583.101,57 637.424,202	9.538
15	583.103,472 637.424,494	16	583.111,301 637.425,695	7.921
17	583.116,196 637.426,446	18	583.115,204 637.428,197	2.012
19	583.113,96 637.430,861	20	583.109,54 637.431,001	4.422
21	583.105,873 637.431,172	22	583.103,271 637.431,07	2.604
23	583.103,167 637.434,002	24	583.094,285 637.433,666	8.888
25	583.092,137 637.433,585	26	583.091,263 637.433,422	0.889
27	583.091,058 637.431,593	28	583.090,377 637.428,21	3.451
29	583.090,308 637.427,247	30	583.077,996 637.426,177	12.358
31	583.075,078 637.426,104	1	583.072,167 637.427,006	3.048

Punct început	X / Y	Punct sfârșit	X / Y	Lungime segment (** (m)
6	583.072,965 637.405,113	7	583.077,148 637.406,024	4.281
8	583.082,973 637.407,156	9	583.087,995 637.408,097	5.109
10	583.087,848 637.411,135	11	583.087,421 637.416,845	5.726
12	583.087,053 637.421,596	13	583.092,195 637.422,444	5.211
14	583.101,57 637.424,202	15	583.103,472 637.424,494	1.924
16	583.111,301 637.425,695	17	583.116,196 637.426,446	4.952
18	583.115,204 637.428,197	19	583.113,96 637.430,861	2.94
20	583.109,54 637.431,001	21	583.105,873 637.431,172	3.671
22	583.103,271 637.431,07	23	583.103,167 637.434,002	2.934
24	583.094,285 637.433,666	25	583.092,137 637.433,585	2.15
26	583.091,263 637.433,422	27	583.091,058 637.431,593	1.84
28	583.090,377 637.428,21	29	583.090,308 637.427,247	0.965
30	583.077,996 637.426,177	31	583.075,078 637.426,104	2.919

\*\* Lungimile segmentelor sunt determinate în planul de proiecție Stereo 70 și sunt rotunjite la 1 milimetru.

\*\*\* Distanța dintre puncte este formată din segmente cumulate ce sunt mai mici decât valoarea 1 milimetru.



**DATE DESPRE IMOBILUL NR. 1833**

Oficiul de Cadastru și Publicitate Imobiliară NEAMT  
Biroul de Cadastru și Publicitate Imobiliară Targu-Neamt

**A. Partea I. Descrierea imobilului**

TEREN Intravilan

Adresa: Loc. Pâtâligeni, Al Releului, Jud. Neamt

Nr. Crt	Nr cadastral Nr. topografic	Suprafața* (mp)	Observații / Referințe
A1		717	Sector cadastral:110 Teren imprejmuit;

**Construcții**

Crt	Nr cadastral Nr. topografic	Adresa	Observații / Referințe
A1.1		Loc. Pâtâligeni, Al Releului, Jud. Neamt	Nr. niveluri:1; S. construita la sol:73 mp;

**B. Partea II. Proprietari și acte**

Inscrieri privitoare la dreptul de proprietate și alte drepturi reale		Referințe
/		
Act Administrativ nr. 15645, din 22/11/2022 emis de PRIMĂRIA COMUNEI PIPIRIG;		
B1	Inscrierea posesiei, drept de PROPRIETATE, dobandit prin Lege, cota actuala 1/1, cota initiala 1/1 1) PÎȚILIGA IOAN	A1
Act Administrativ nr. 7709, din 27/04/2023 emis de PRIMĂRIA COMUNEI PIPIRIG;		
B2	Intabulare, drept de PROPRIETATE, dobandit prin Lege, cota actuala 1/1, cota initiala 1/1 1) PÎȚILIGA IOAN	A1.1

**C. Partea III. SARCINI .**

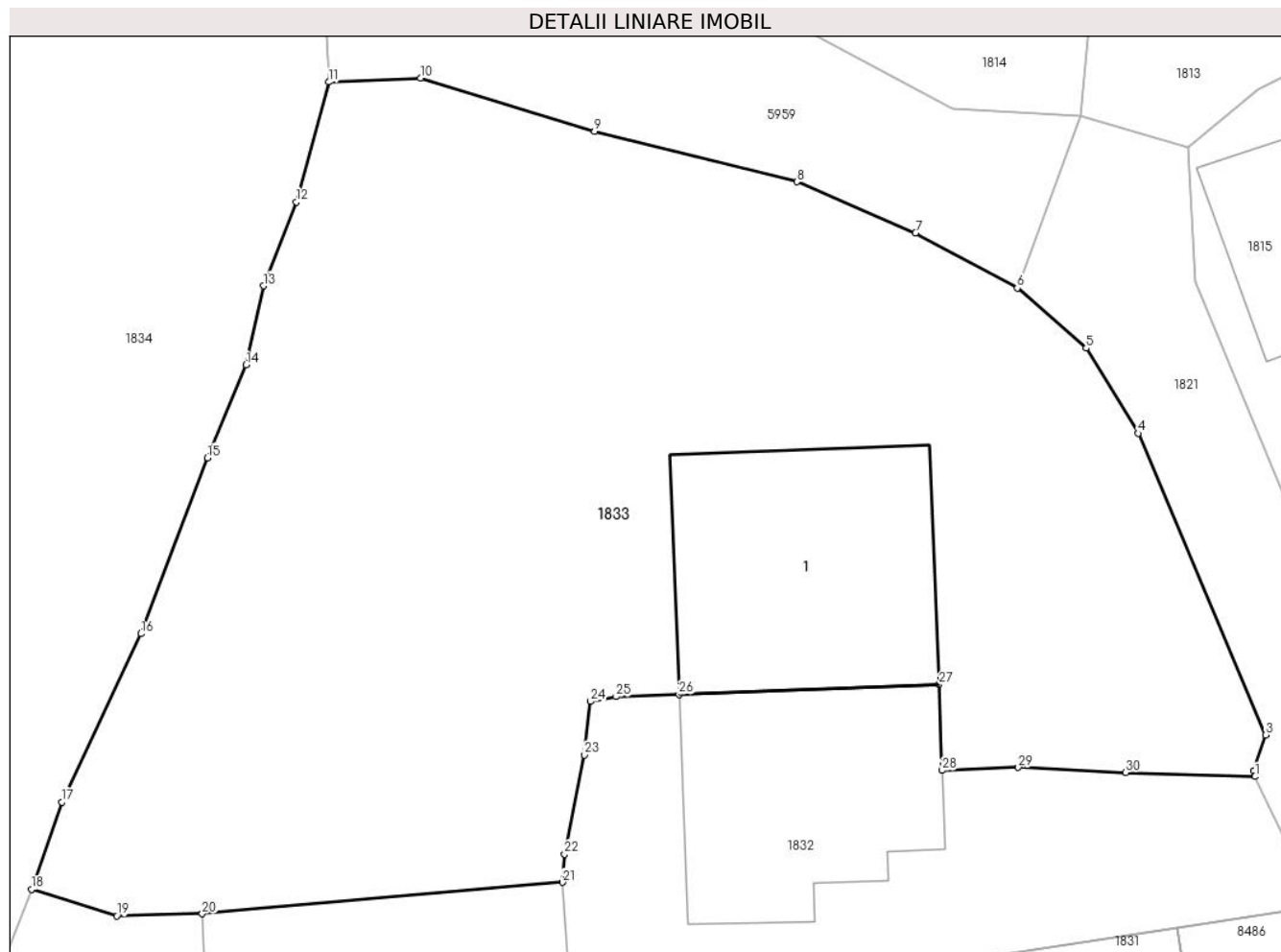
Inscrieri privind dezmembramintele dreptului de proprietate, drepturi reale de garanție și sarcini	Referințe
NU SUNT	

## Anexa Nr. 1 La Partea I

## Teren

Nr cadastral	Suprafața (mp)*	Observații / Referințe
	717	

\* Suprafața este determinată în planul de proiecție Stereo 70.



## Date referitoare la teren

Crt	Categorie folosință	Intravilan	Suprafața (mp)	Tarla	Parcelă	Nr. topo	Observații / Referințe
1	curți constructii	DA	196	-	-	-	
2	faneata	DA	521	-	-	-	

## Date referitoare la construcții

Crt	Număr	Destinație construcție	Supraf. (mp)	Situație juridică	Observații / Referințe
A1.1		construcții de locuințe	73	Cu acte	Nr. niveluri:1; S. construita la sol:73 mp;

## Lungime Segmente

1) Valorile lungimilor segmentelor sunt obținute din proiecție în plan.

Punct început	X / Y	Punct sfârșit	X / Y	Lungime segment (** (m)
1	583.113,96 637.430,861	2	583.113,922 637.431,059	0.202
3	583.114,325 637.432,281	4	583.109,966 637.442,574	11.178
5	583.108,187 637.445,475	6	583.105,836 637.447,526	3.12

Punct început	X / Y	Punct sfârșit	X / Y	Lungime segment (** (m)
2	583.113,922 637.431,059	3	583.114,325 637.432,281	1.287
4	583.109,966 637.442,574	5	583.108,187 637.445,475	3.403
6	583.105,836 637.447,526	7	583.102,362 637.449,413	3.953

Punct început	X / Y	Punct sfârșit	X / Y	Lungime segment (** (m)
7	583.102,362 637.449,413	8	583.098,311 637.451,157	4.41
9	583.091,392 637.452,871	10	583.085,457 637.454,688	6.207
11	583.082,318 637.454,557	12	583.081,212 637.450,467	4.237
13	583.080,083 637.447,606	14	583.079,498 637.444,906	2.763
15	583.078,175 637.441,734	16	583.075,903 637.435,733	6.417
17	583.073,189 637.429,99	18	583.072,167 637.427,006	3.154
19	583.075,078 637.426,104	20	583.077,996 637.426,177	2.919
21	583.090,308 637.427,247	22	583.090,377 637.428,21	0.965
23	583.091,058 637.431,593	24	583.091,263 637.433,422	1.84
25	583.092,137 637.433,585	26	583.094,285 637.433,666	2.15
27	583.103,167 637.434,002	28	583.103,271 637.431,07	2.934
29	583.105,873 637.431,172	30	583.109,54 637.431,001	3.671

Punct început	X / Y	Punct sfârșit	X / Y	Lungime segment (** (m)
8	583.098,311 637.451,157	9	583.091,392 637.452,871	7.128
10	583.085,457 637.454,688	11	583.082,318 637.454,557	3.142
12	583.081,212 637.450,467	13	583.080,083 637.447,606	3.076
14	583.079,498 637.444,906	15	583.078,175 637.441,734	3.437
16	583.075,903 637.435,733	17	583.073,189 637.429,99	6.352
18	583.072,167 637.427,006	19	583.075,078 637.426,104	3.048
20	583.077,996 637.426,177	21	583.090,308 637.427,247	12.358
22	583.090,377 637.428,21	23	583.091,058 637.431,593	3.451
24	583.091,263 637.433,422	25	583.092,137 637.433,585	0.889
26	583.094,285 637.433,666	27	583.103,167 637.434,002	8.888
28	583.103,271 637.431,07	29	583.105,873 637.431,172	2.604
30	583.109,54 637.431,001	1	583.113,96 637.430,861	4.422

\*\* Lungimile segmentelor sunt determinate în planul de proiecție Stereo 70 și sunt rotunjite la 1 milimetru.

\*\*\* Distanța dintre puncte este formată din segmente cumulate ce sunt mai mici decât valoarea 1 milimetru.





**DATE DESPRE IMOBILUL NR. 1834**

Oficiul de Cadastru și Publicitate Imobiliară NEAMT  
Biroul de Cadastru și Publicitate Imobiliară Targu-Neamt

**A. Partea I. Descrierea imobilului**

TEREN Intravilan

Adresa: Loc. Pâtâligeni, Al Releului, Jud. Neamt

Nr. Crt	Nr cadastral Nr. topografic	Suprafața* (mp)	Observații / Referințe
A1		3.759	Sector cadastral:110 Teren imprejmuit;

**B. Partea II. Proprietari și acte**

Inscrieri privitoare la dreptul de proprietate și alte drepturi reale		Referințe
/		
Act Administrativ nr. 4502, din 10/03/2023 emis de PRIMARIA COMUNEI PIPIRIG;		
B1	Inscrierea posesiei, drept de PROPRIETATE, dobandit prin Lege, cota actuala 1/1, cota initiala 1/1 1) CREANGĂ GHEORGHE 2) CREANGĂ IOAN	A1

**C. Partea III. SARCINI .**

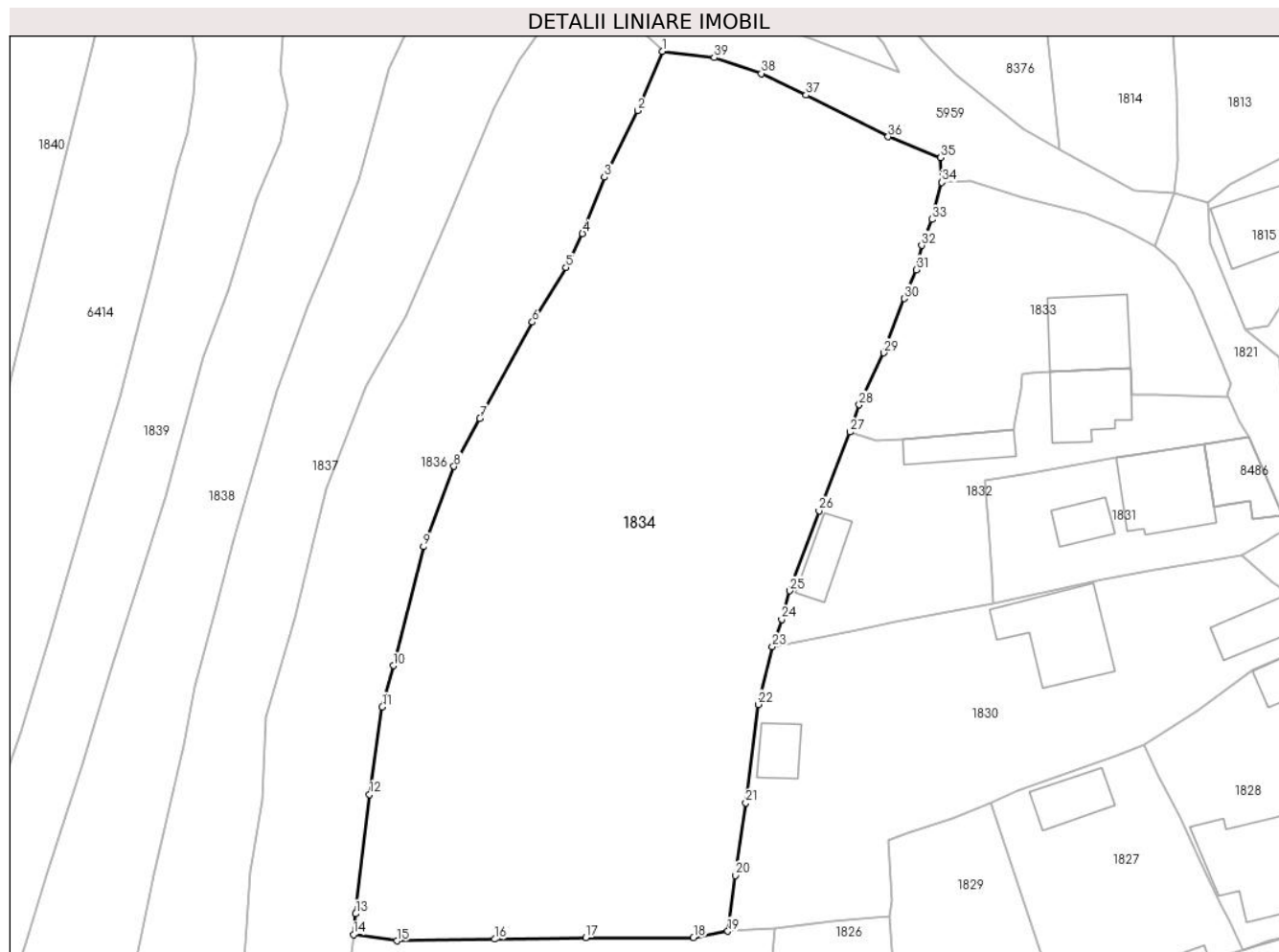
Inscrieri privind dezmembramintele dreptului de proprietate, drepturi reale de garanție și sarcini	Referințe
NU SUNT	

## Anexa Nr. 1 La Partea I

## Teren

Nr cadastral	Suprafața (mp)*	Observații / Referințe
	3.759	

\* Suprafața este determinată în planul de proiecție Stereo 70.



## Date referitoare la teren

Crt	Categorie folosință	Intravilan	Suprafața (mp)	Tarla	Parcelă	Nr. topo	Observații / Referințe
1	faneata	DA	3.759	-	-	-	

## Lungime Segmente

1) Valorile lungimilor segmentelor sunt obținute din proiecție în plan.

Punct început	X / Y	Punct sfârșit	X / Y	Lungime segment (** (m)
1	583.051,417 637.469,031	2	583.048,713 637.462,487	7.081
3	583.045,038 637.455,127	4	583.042,616 637.448,896	6.685
5	583.040,793 637.445,158	6	583.037,071 637.439,131	7.084
7	583.031,261 637.428,502	8	583.028,421 637.423,201	6.014
9	583.025,04 637.414,339	10	583.021,721 637.401,206	13.546

Punct început	X / Y	Punct sfârșit	X / Y	Lungime segment (** (m)
2	583.048,713 637.462,487	3	583.045,038 637.455,127	8.226
4	583.042,616 637.448,896	5	583.040,793 637.445,158	4.159
6	583.037,071 637.439,131	7	583.031,261 637.428,502	12.113
8	583.028,421 637.423,201	9	583.025,04 637.414,339	9.485
10	583.021,721 637.401,206	11	583.020,481 637.396,634	4.737

Punct început	X / Y	Punct sfârșit	X / Y	Lungime segment (** (m)
11	583.020,481 637.396,634	12	583.019,076 637.386,978	9.758
13	583.017,552 637.373,808	14	583.017,317 637.371,496	2.324
15	583.022,115 637.370,809	16	583.032,898 637.370,993	10.785
17	583.042,968 637.371,18	18	583.054,875 637.371,176	11.907
19	583.058,678 637.371,874	20	583.059,486 637.378,029	6.208
21	583.060,665 637.386,047	22	583.062,024 637.396,912	10.95
23	583.063,586 637.403,291	24	583.064,615 637.406,319	3.198
25	583.065,512 637.409,469	26	583.068,746 637.418,287	9.392
27	583.072,167 637.427,006	28	583.073,189 637.429,99	3.154
29	583.075,903 637.435,733	30	583.078,175 637.441,734	6.417
31	583.079,498 637.444,906	32	583.080,083 637.447,606	2.763
33	583.081,212 637.450,467	34	583.082,318 637.454,557	4.237
35	583.082,198 637.457,286	36	583.076,396 637.459,6	6.246
37	583.067,317 637.464,2	38	583.062,371 637.466,579	5.488
39	583.057,156 637.468,334	1	583.051,417 637.469,031	5.781

Punct început	X / Y	Punct sfârșit	X / Y	Lungime segment (** (m)
12	583.019,076 637.386,978	13	583.017,552 637.373,808	13.258
14	583.017,317 637.371,496	15	583.022,115 637.370,809	4.847
16	583.032,898 637.370,993	17	583.042,968 637.371,18	10.072
18	583.054,875 637.371,176	19	583.058,678 637.371,874	3.867
20	583.059,486 637.378,029	21	583.060,665 637.386,047	8.104
22	583.062,024 637.396,912	23	583.063,586 637.403,291	6.567
24	583.064,615 637.406,319	25	583.065,512 637.409,469	3.275
26	583.068,746 637.418,287	27	583.072,167 637.427,006	9.366
28	583.073,189 637.429,99	29	583.075,903 637.435,733	6.352
30	583.078,175 637.441,734	31	583.079,498 637.444,906	3.437
32	583.080,083 637.447,606	33	583.081,212 637.450,467	3.076
34	583.082,318 637.454,557	35	583.082,198 637.457,286	2.732
36	583.076,396 637.459,6	37	583.067,317 637.464,2	10.178
38	583.062,371 637.466,579	39	583.057,156 637.468,334	5.502

\*\* Lungimile segmentelor sunt determinate în planul de proiecție Stereo 70 și sunt rotunjite la 1 milimetru.

\*\*\* Distanța dintre puncte este formată din segmente cumulate ce sunt mai mici decât valoarea 1 milimetru.



**DATE DESPRE IMOBILUL NR. 1835**

Oficiul de Cadastru și Publicitate Imobiliară NEAMT  
Biroul de Cadastru și Publicitate Imobiliară Targu-Neamt

**A. Partea I. Descrierea imobilului**

TEREN Intravilan

Adresa: Loc. Pâtâligeni, Str I.P.F. Patriarh Nicodim, Jud. Neamt

Nr. Crt	Nr cadastral Nr. topografic	Suprafața* (mp)	Observații / Referințe
A1		2.732	Sector cadastral:110 Teren imprejmuit;

**Construcții**

Crt	Nr cadastral Nr. topografic	Adresa	Observații / Referințe
A1.1		Loc. Pâtâligeni, Str I.P.F. Patriarh Nicodim, Jud. Neamt	Nr. niveluri:1; S. construita la sol:72 mp;

**B. Partea II. Proprietari și acte**

Inscrieri privitoare la dreptul de proprietate și alte drepturi reale		Referințe
/		
Act Administrativ nr. 2325, din 13/02/2023 emis de PRIMĂRIA COMUNEI PIPIRIG;		
B1	Inscrierea posesiei, drept de PROPRIETATE, dobandit prin Lege, cota actuala 1/1, cota initiala 1/1 1) PÎȚILIGA VASILE	A1
Act Administrativ nr. 7709, din 27/04/2023 emis de PRIMĂRIA COMUNEI PIPIRIG;		
B2	Intabulare, drept de PROPRIETATE, dobandit prin Lege, cota actuala 1/1, cota initiala 1/1 1) PÎȚILIGA VASILE	A1.1

**C. Partea III. SARCINI .**

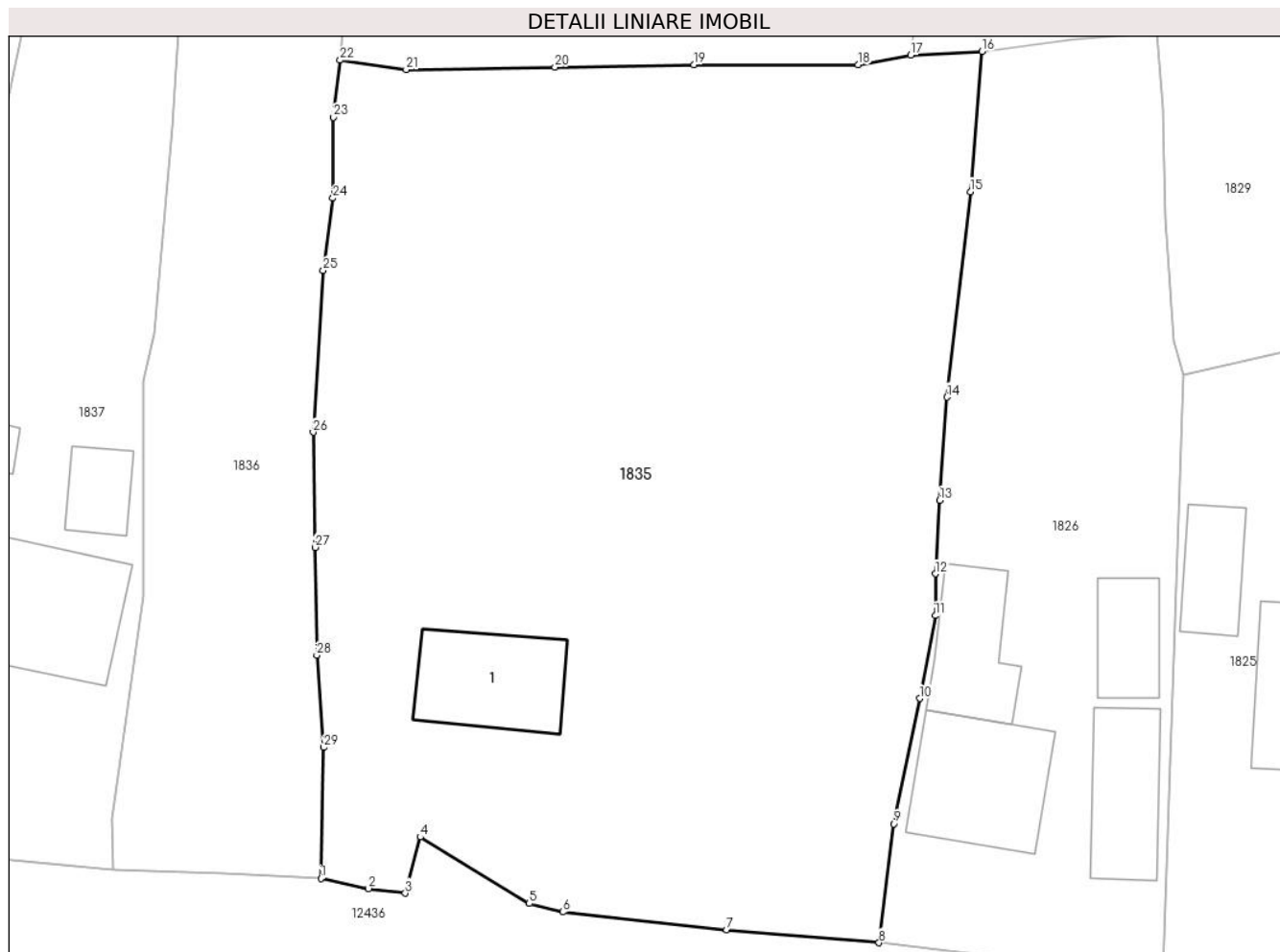
Inscrieri privind dezmembramintele dreptului de proprietate, drepturi reale de garanție și sarcini	Referințe
NU SUNT	

## Anexa Nr. 1 La Partea I

## Teren

Nr cadastral	Suprafața (mp)*	Observații / Referințe
	2.732	

\* Suprafața este determinată în planul de proiecție Stereo 70.



## Date referitoare la teren

Crt	Categorie folosință	Intravilan	Suprafața (mp)	Tarla	Parcelă	Nr. topo	Observații / Referințe
1	curți construcții	DA	430	-	-	-	
2	arabil	DA	484	-	-	-	
3	fâneata	DA	1.818	-	-	-	

## Date referitoare la construcții

Crt	Număr	Destinație construcție	Supraf. (mp)	Situație juridică	Observații / Referințe
A1.1		construcții de locuințe	72	Cu acte	Nr. niveluri:1; S. construita la sol:72 mp;

## Lungime Segmente

1) Valorile lungimilor segmentelor sunt obținute din proiecție în plan.

Punct început	X / Y	Punct sfârșit	X / Y	Lungime segment (** (m)
1	583.015,933 637.312,246	2	583.019,389 637.311,518	3.532
3	583.022,041 637.311,181	4	583.023,136 637.315,249	4.213

Punct început	X / Y	Punct sfârșit	X / Y	Lungime segment (** (m)
2	583.019,389 637.311,518	3	583.022,041 637.311,181	2.673
4	583.023,136 637.315,249	5	583.031,037 637.310,432	9.254

Punct început	X / Y	Punct sfârșit	X / Y	Lungime segment (** (m)
5	583.031,037 637.310,432	6	583.033,456 637.309,825	2.494
7	583.045,336 637.308,541	8	583.056,389 637.307,595	11.093
9	583.057,458 637.316,208	10	583.059,327 637.325,29	9.272
11	583.060,476 637.331,28	12	583.060,465 637.334,304	3.024
13	583.060,798 637.339,631	14	583.061,316 637.347,104	7.491
15	583.063,012 637.361,968	16	583.063,865 637.372,135	10.203
17	583.058,678 637.371,874	18	583.054,875 637.371,176	3.867
19	583.042,968 637.371,18	20	583.032,898 637.370,993	10.072
21	583.022,115 637.370,809	22	583.017,317 637.371,496	4.847
23	583.016,847 637.367,371	24	583.016,798 637.361,517	5.854
25	583.016,106 637.356,266	26	583.015,378 637.344,558	11.731
27	583.015,501 637.336,219	28	583.015,641 637.328,408	7.812
29	583.016,125 637.321,731	1	583.015,933 637.312,246	9.487

Punct început	X / Y	Punct sfârșit	X / Y	Lungime segment (** (m)
6	583.033,456 637.309,825	7	583.045,336 637.308,541	11.949
8	583.056,389 637.307,595	9	583.057,458 637.316,208	8.679
10	583.059,327 637.325,29	11	583.060,476 637.331,28	6.099
12	583.060,465 637.334,304	13	583.060,798 637.339,631	5.337
14	583.061,316 637.347,104	15	583.063,012 637.361,968	14.96
16	583.063,865 637.372,135	17	583.058,678 637.371,874	5.194
18	583.054,875 637.371,176	19	583.042,968 637.371,18	11.907
20	583.032,898 637.370,993	21	583.022,115 637.370,809	10.785
22	583.017,317 637.371,496	23	583.016,847 637.367,371	4.152
24	583.016,798 637.361,517	25	583.016,106 637.356,266	5.296
26	583.015,378 637.344,558	27	583.015,501 637.336,219	8.34
28	583.015,641 637.328,408	29	583.016,125 637.321,731	6.695

\*\* Lungimile segmentelor sunt determinate în planul de proiecție Stereo 70 și sunt rotunjite la 1 milimetru.

\*\*\* Distanța dintre puncte este formată din segmente cumulate ce sunt mai mici decât valoarea 1 milimetru.





**DATE DESPRE IMOBILUL NR. 1836**

Oficiul de Cadastru și Publicitate Imobiliară NEAMT  
Biroul de Cadastru și Publicitate Imobiliară Targu-Neamt

**A. Partea I. Descrierea imobilului**

TEREN Intravilan

Nr. CF vechi:296  
Nr. cadastral vechi:399

Adresa: Loc. Pâtâligeni, Str I.P.F. Patriarh Nicodim, Jud. Neamt

Nr. Crt	Nr cadastral Nr. topografic	Suprafața* (mp)	Observații / Referințe
A1	50834	Din acte: 2.075 Masurata: 2.151	Sector cadastral:110 Teren imprejmuit;

**B. Partea II. Proprietari și acte**

Inscrieri privitoare la dreptul de proprietate și alte drepturi reale	Referințe
<b>3318 / 16/08/2006</b>	
Contract De Vanzare-Cumparare nr. 1500, din 14/08/2006 emis de BNP Teodorescu Haralambie;	
B1	A1
Intabulare, drept de PROPRIETATE, dobandit prin Conventie, cota actuala 1/1, cota initiala 1/1	
1) <b>ANTON IOAN</b> , - necesatorit	
<i>OBSERVATII: (provenita din conversia CF 296)</i>	

**C. Partea III. SARCINI .**

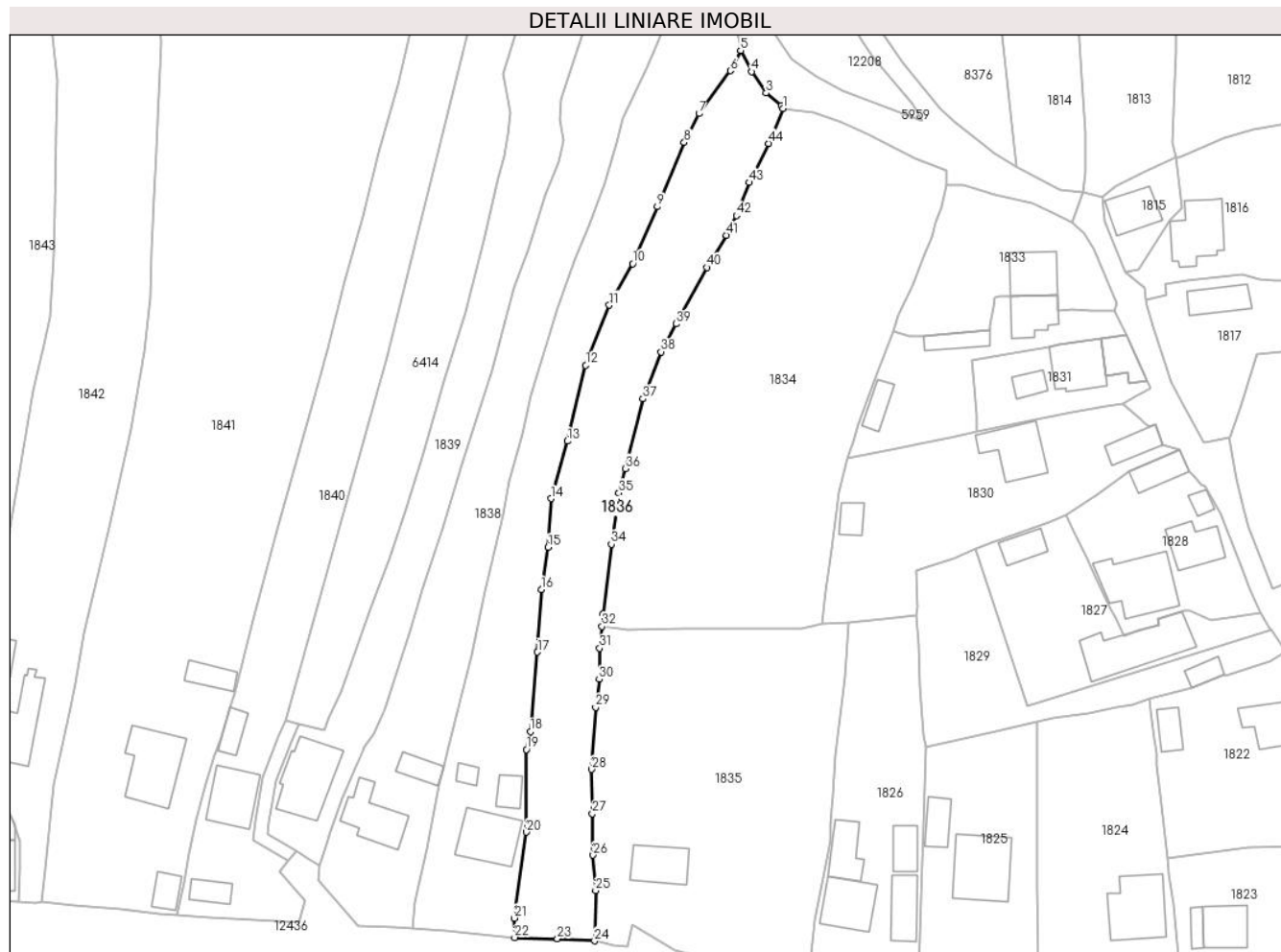
Inscrieri privind dezmembramintele dreptului de proprietate, drepturi reale de garanție și sarcini	Referințe
NU SUNT	

## Anexa Nr. 1 La Partea I

## Teren

Nr cadastral	Suprafața (mp)*	Observații / Referințe
50834	Din acte: 2.075 Masurata: 2.151	

\* Suprafața este determinată în planul de proiecție Stereo 70.



## Date referitoare la teren

Crt	Categorie folosință	Intra vilan	Suprafața (mp)	Tarla	Parcelă	Nr. topo	Observații / Referințe
1	faneata	DA	2.151	-	-	-	

## Lungime Segmente

1) Valorile lungimilor segmentelor sunt obținute din proiecție în plan.

Punct început	X / Y	Punct sfârșit	X / Y	Lungime segment	Punct început	X / Y	Punct sfârșit	X / Y	Lungime segment	Punct început	X / Y	Punct sfârșit	X / Y	Lungime segment
1	583.051,417 637.469,031	2	583.051,149 637.469,578	0.609	2	583.051,149 637.469,578	3	583.048,26 637.471,987	3.762	3	583.048,26 637.471,987	4	583.045,485 637.476,023	4.898
4	583.045,485 637.476,023	5	583.043,434 637.479,997	4.472	5	583.043,434 637.479,997	6	583.041,499 637.476,183	4.277	6	583.041,499 637.476,183	7	583.035,6 637.468,084	10.02
7	583.035,6 637.468,084	8	583.032,817 637.462,662	6.095	8	583.032,817 637.462,662	9	583.027,74 637.450,561	13.12 3	9	583.027,74 637.450,561	10	583.023,091 637.439,821	11.70 3
10	583.023,091 637.439,821	11	583.018,704 637.431,989	8.977	11	583.018,704 637.431,989	12	583.014,264 637.420,674	12.15 5	12	583.014,264 637.420,674	13	583.010,814 637.406,391	14.69 4
13	583.010,814 637.406,391	14	583.007,681 637.395,571	11.26 4	14	583.007,681 637.395,571	15	583.007,172 637.386,376	9.209	15	583.007,172 637.386,376	16	583.005,875 637.378,408	8.073

Punct început	X / Y	Punct sfârșit	X / Y	Lungime segment	Punct început	X / Y	Punct sfârșit	X / Y	Lungime segment	Punct început	X / Y	Punct sfârșit	X / Y	Lungime segment
16	583.005,875 637.378,408	17	583.005,152 637.366,651	11.779	17	583.005,152 637.366,651	18	583.003,813 637.351,671	15.04	18	583.003,813 637.351,671	19	583.003,086 637.348,29	3.458
19	583.003,086 637.348,29	20	583.003,092 637.332,719	15.571	20	583.003,092 637.332,719	21	583.000,807 637.316,537	16.343	21	583.000,807 637.316,537	22	583.000,86 637.312,873	3.664
22	583.000,86 637.312,873	23	583.008,921 637.312,657	8.064	23	583.008,921 637.312,657	24	583.015,933 637.312,246	7.024	24	583.015,933 637.312,246	25	583.016,125 637.321,731	9.487
25	583.016,125 637.321,731	26	583.015,641 637.328,408	6.695	26	583.015,641 637.328,408	27	583.015,501 637.336,219	7.812	27	583.015,501 637.336,219	28	583.015,378 637.344,558	8.34
28	583.015,378 637.344,558	29	583.016,106 637.356,266	11.731	29	583.016,106 637.356,266	30	583.016,798 637.361,517	5.296	30	583.016,798 637.361,517	31	583.016,847 637.367,371	5.854
31	583.016,847 637.367,371	32	583.017,317 637.371,496	4.152	32	583.017,317 637.371,496	33	583.017,552 637.373,808	2.324	33	583.017,552 637.373,808	34	583.019,076 637.386,978	13.258
34	583.019,076 637.386,978	35	583.020,481 637.396,634	9.758	35	583.020,481 637.396,634	36	583.021,721 637.401,206	4.737	36	583.021,721 637.401,206	37	583.025,04 637.414,339	13.546
37	583.025,04 637.414,339	38	583.028,421 637.423,201	9.485	38	583.028,421 637.423,201	39	583.031,261 637.428,502	6.014	39	583.031,261 637.428,502	40	583.037,071 637.439,131	12.113
40	583.037,071 637.439,131	41	583.040,793 637.445,158	7.084	41	583.040,793 637.445,158	42	583.042,616 637.448,896	4.159	42	583.042,616 637.448,896	43	583.045,038 637.455,127	6.685
43	583.045,038 637.455,127	44	583.048,713 637.462,487	8.226	44	583.048,713 637.462,487	1	583.051,417 637.469,031	7.081					

\*\* Lungimile segmentelor sunt determinate în planul de proiecție Stereo 70 și sunt rotunjite la 1 milimetru.

\*\*\* Distanța dintre puncte este formată din segmente cumulate ce sunt mai mici decât valoarea 1 milimetru.



**DATE DESPRE IMOBILUL NR. 1837**

Oficiul de Cadastru și Publicitate Imobiliară NEAMT  
Biroul de Cadastru și Publicitate Imobiliară Targu-Neamt

**A. Partea I. Descrierea imobilului**

TEREN Intravilan

Nr. CF vechi:425  
Nr. cadastral vechi:552

Adresa: Loc. Pătăligeni, Str I.P.F. Patriarh Nicodim, Jud. Neamt

Nr. Crt	Nr cadastral Nr. topografic	Suprafața* (mp)	Observații / Referințe
A1	50944	Din acte: 2.132 Masurata: 2.191	Sector cadastral:110 Teren imprejmuit;

**Construcții**

Crt	Nr cadastral Nr. topografic	Adresa	Observații / Referințe
A1.1	50944-C1	Loc. Pătăligeni, Str I.P.F. Patriarh Nicodim, Jud. Neamt	Nr. niveluri:1; S. construita la sol:98 mp;
A1.2	50944-C2	Loc. Pătăligeni, Str I.P.F. Patriarh Nicodim, Jud. Neamt	Nr. niveluri:1; S. construita la sol:13 mp; Bucatarie
A1.3	50944-C3	Loc. Pătăligeni, Str I.P.F. Patriarh Nicodim, Jud. Neamt	Nr. niveluri:1; S. construita la sol:27 mp; Grajd

**B. Partea II. Proprietari și acte**

Inscrieri privitoare la dreptul de proprietate și alte drepturi reale		Referințe
<b>6831 / 10/10/2007</b>		
Contract De Vanzare-Cumparare nr. 175, din 08/10/2007 emis de BNP Burghilea Alina Elena;		
B1	Intabulare, drept de PROPRIETATE, dobandit prin Conventie, cota actuala 1/1, cota initiala 1/1 1) <b>BISTRICEANU LUCIA</b> 2) <b>BISTRICEANU VASILE</b> , - soti <i>OBSERVATII: (provenita din conversia CF 425)</i>	A1, A1.1, A1.2, A1.3

**C. Partea III. SARCINI .**

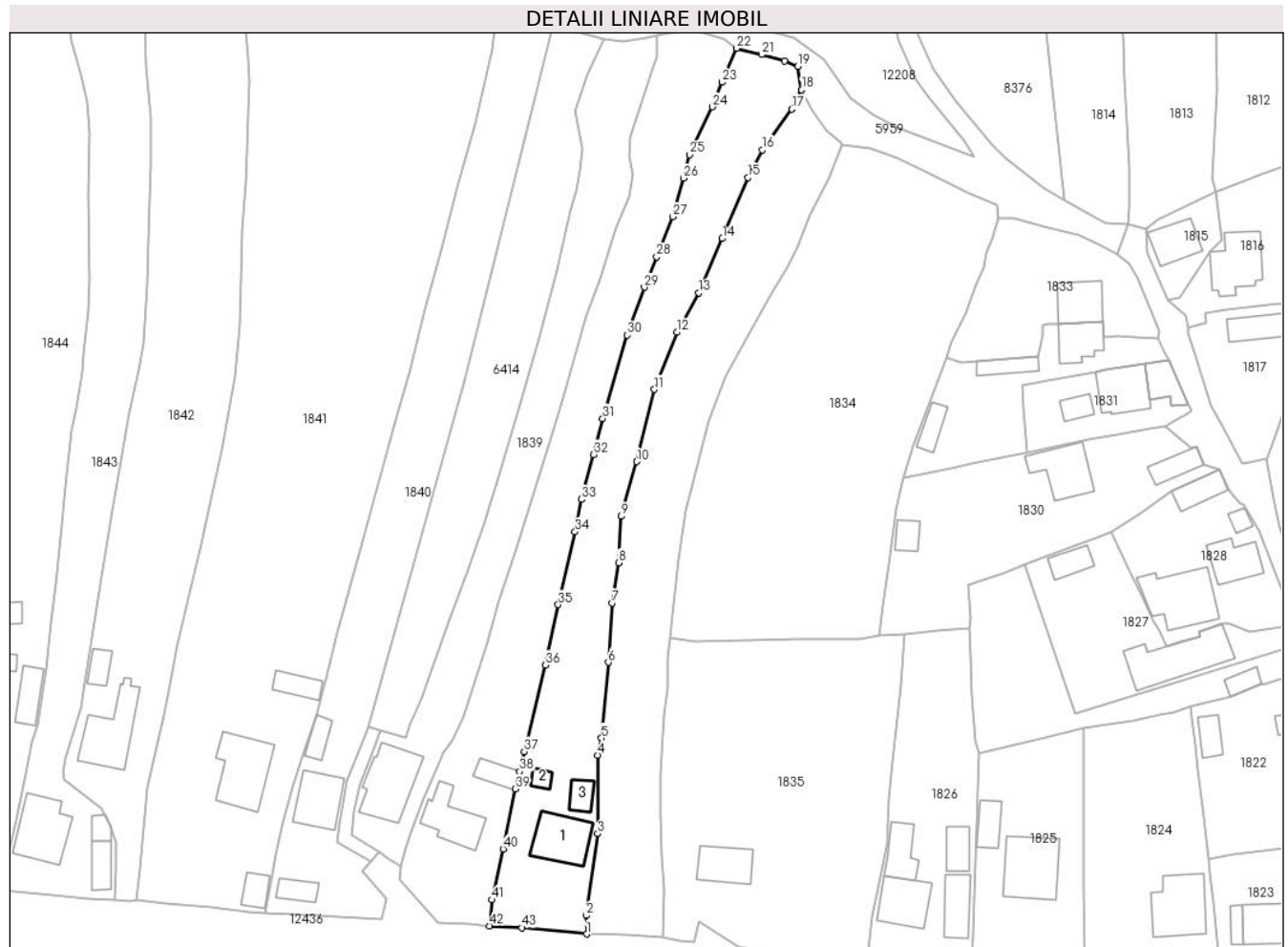
Inscrieri privind dezmembramintele dreptului de proprietate, drepturi reale de garanție și sarcini	Referințe
NU SUNT	

## Anexa Nr. 1 La Partea I

## Teren

Nr cadastral	Suprafața (mp)*	Observații / Referințe
50944	Din acte: 2.132 Masurata: 2.191	

\* Suprafața este determinată în planul de proiecție Stereo 70.



## Date referitoare la teren

Crt	Categorie folosință	Intra vilan	Suprafața (mp)	Tarla	Parcelă	Nr. topo	Observații / Referințe
1	curți constructii	DA	594	-	-	-	
2	faneata	DA	1.597	-	-	-	

## Date referitoare la construcții

Crt	Număr	Destinație construcție	Supraf. (mp)	Situație juridică	Observații / Referințe
A1.1	50944-C1	construcții de locuințe	Din acte: 89 Masurata: 98	Cu acte	Nr. niveluri:1; S. construita la sol:98 mp;
A1.2	50944-C2	construcții anexa	Din acte: 12 Masurata: 13	Cu acte	Nr. niveluri:1; S. construita la sol:13 mp; Bucatarie
A1.3	50944-C3	construcții anexa	Din acte: 25 Masurata: 27	Cu acte	Nr. niveluri:1; S. construita la sol:27 mp; Grajd

## Lungime Segmente

1) Valorile lungimilor segmentelor sunt obținute din proiecție în plan.

Punct început	X / Y	Punct sfârșit	X / Y	Lungime segment	Punct început	X / Y	Punct sfârșit	X / Y	Lungime segment
1	583.000,86 637.312,873	2	583.000,807 637.316,537	3.664	2	583.000,807 637.316,537	3	583.003,092 637.332,719	16.34 3
					3	583.003,092 637.332,719	4	583.003,086 637.348,29	15.57 1

Punct început	X / Y	Punct sfârșit	X / Y	Lungime segment	Punct început	X / Y	Punct sfârșit	X / Y	Lungime segment	Punct început	X / Y	Punct sfârșit	X / Y	Lungime segment
4	583.003,086 637.348,29	5	583.003,813 637.351,671	3.458	5	583.003,813 637.351,671	6	583.005,152 637.366,651	15.04	6	583.005,152 637.366,651	7	583.005,875 637.378,408	11.779
7	583.005,875 637.378,408	8	583.007,172 637.386,376	8.073	8	583.007,172 637.386,376	9	583.007,681 637.395,571	9.209	9	583.007,681 637.395,571	10	583.010,814 637.406,391	11.264
10	583.010,814 637.406,391	11	583.014,264 637.420,674	14.694	11	583.014,264 637.420,674	12	583.018,704 637.431,989	12.155	12	583.018,704 637.431,989	13	583.023,091 637.439,821	8.977
13	583.023,091 637.439,821	14	583.027,74 637.450,561	11.703	14	583.027,74 637.450,561	15	583.032,817 637.462,662	13.123	15	583.032,817 637.462,662	16	583.035,6 637.468,084	6.095
16	583.035,6 637.468,084	17	583.041,499 637.476,183	10.02	17	583.041,499 637.476,183	18	583.043,434 637.479,997	4.277	18	583.043,434 637.479,997	19	583.042,616 637.484,643	4.717
19	583.042,616 637.484,643	20	583.040,012 637.485,752	2.83	20	583.040,012 637.485,752	21	583.035,489 637.486,984	4.688	21	583.035,489 637.486,984	22	583.030,594 637.488,237	5.053
22	583.030,594 637.488,237	23	583.027,712 637.481,516	7.313	23	583.027,712 637.481,516	24	583.025,726 637.476,641	5.264	24	583.025,726 637.476,641	25	583.021,284 637.467,162	10.468
25	583.021,284 637.467,162	26	583.020,032 637.462,52	4.808	26	583.020,032 637.462,52	27	583.017,884 637.454,902	7.915	27	583.017,884 637.454,902	28	583.014,771 637.446,921	8.567
28	583.014,771 637.446,921	29	583.012,301 637.440,931	6.479	29	583.012,301 637.440,931	30	583.008,827 637.431,457	10.091	30	583.008,827 637.431,457	31	583.004,03 637.414,928	17.211
31	583.004,03 637.414,928	32	583.002,22 637.407,798	7.356	32	583.002,22 637.407,798	33	582.999,788 637.398,909	9.216	33	582.999,788 637.398,909	34	582.998,586 637.392,484	6.536
34	582.998,586 637.392,484	35	582.995,254 637.378,066	14.798	35	582.995,254 637.378,066	36	582.992,693 637.366,115	12.222	36	582.992,693 637.366,115	37	582.988,516 637.348,996	17.621
37	582.988,516 637.348,996	38	582.987,636 637.345,012	4.08	38	582.987,636 637.345,012	39	582.986,705 637.341,599	3.538	39	582.986,705 637.341,599	40	582.984,35 637.329,737	12.094
40	582.984,35 637.329,737	41	582.982,111 637.319,656	10.327	41	582.982,111 637.319,656	42	582.981,591 637.314,493	5.189	42	582.981,591 637.314,493	43	582.988,058 637.314,105	6.479
43	582.988,058 637.314,105	1	583.000,86 637.312,873	12.861										

\*\* Lungimile segmentelor sunt determinate în planul de proiecție Stereo 70 și sunt rotunjite la 1 milimetru.

\*\*\* Distanța dintre puncte este formată din segmente cumulate ce sunt mai mici decât valoarea 1 milimetru.





**DATE DESPRE IMOBILUL NR. 1838**

Oficiul de Cadastru și Publicitate Imobiliară NEAMT  
Biroul de Cadastru și Publicitate Imobiliară Targu-Neamt

**A. Partea I. Descrierea imobilului**

TEREN Intravilan

Adresa: Loc. Pâtâligeni, Str I.P.F. Patriarh Nicodim, Jud. Neamt

Nr. Crt	Nr cadastral Nr. topografic	Suprafața* (mp)	Observații / Referințe
A1	51889	Din acte: 2.052 Masurata: 2.196	Sector cadastral:110 Teren imprejmuit;

**Construcții**

Crt	Nr cadastral Nr. topografic	Adresa	Observații / Referințe
A1.1	51889-C1	Loc. Pâtâligeni, Str I.P.F. Patriarh Nicodim, Jud. Neamt	Nr. niveluri:1; S. construita la sol:86 mp; Casa de locuit, construita in anul 1966.
A1.2	51889-C2	Loc. Pâtâligeni, Str I.P.F. Patriarh Nicodim, Jud. Neamt	Nr. niveluri:1; S. construita la sol:32 mp; Grajd, construit in anul 1966.

**B. Partea II. Proprietari și acte**

Inscrieri privitoare la dreptul de proprietate și alte drepturi reale		Referințe
<b>1485 / 16/01/2015</b>		
Act Notarial nr. 62 - contract de vanzare, din 15/01/2015 emis de Andronache Laura;		
B1	Intabulare, drept de PROPRIETATE, dobandit prin Conventie, cota actuala 1/1, cota initiala 1/1 1) GHEORGHÎĂ MARIA 2) GHEORGHÎĂ VIOREL, - soti	A1, A1.1, A1.2

**C. Partea III. SARCINI**

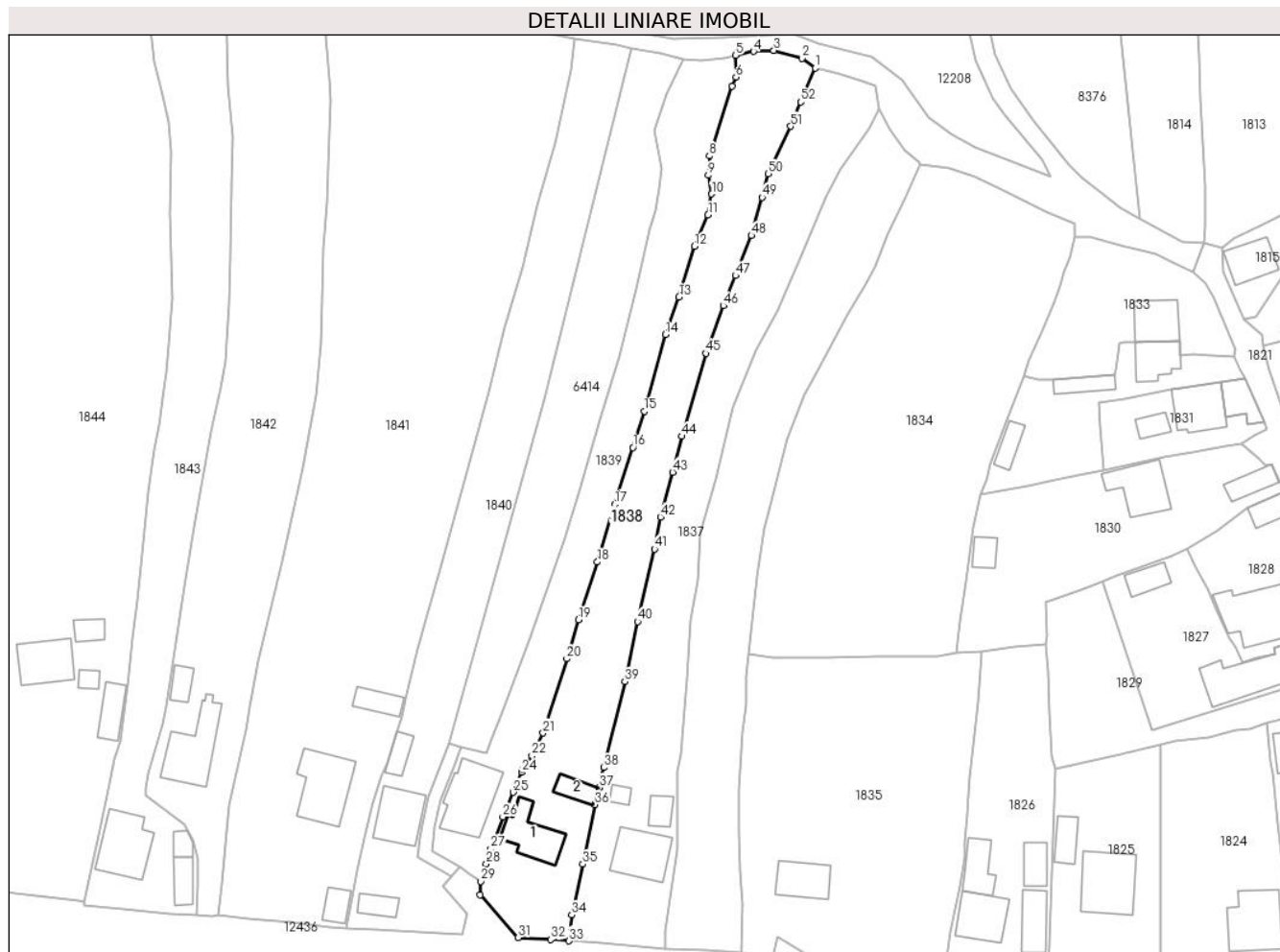
Inscrieri privind dezmembramentele dreptului de proprietate, drepturi reale de garanție și sarcini		Referințe
<b>1485 / 16/01/2015</b>		
Act Notarial nr. 62 - contract de vanzare, din 15/01/2015 emis de Andronache Laura;		
C1	Intabulare, drept de UZUFRACT VIAGER, cota actuala 1/1, cota initiala 1/1 1) AFLOAREI ELENA	A1, A1.1, A1.2

## Anexa Nr. 1 La Partea I

## Teren

Nr cadastral	Suprafața (mp)*	Observații / Referințe
51889	Din acte: 2.052 Masurata: 2.196	

\* Suprafața este determinată în planul de proiecție Stereo 70.



## Date referitoare la teren

Crt	Categorie folosință	Intra vilan	Suprafața (mp)	Tarla	Parcelă	Nr. topo	Observații / Referințe
1	curți constructii	DA	582	-	-	-	
2	faneata	DA	1.614	-	-	-	

## Date referitoare la construcții

Crt	Număr	Destinație construcție	Supraf. (mp)	Situație juridică	Observații / Referințe
A1.1	51889-C1	construcții de locuințe	Din acte: 81 Masurata: 86	Cu acte	Nr. niveluri:1; S. construita la sol:86 mp; Casa de locuit, construita in anul 1966.
A1.2	51889-C2	construcții anexa	Din acte: 30 Masurata: 32	Cu acte	Nr. niveluri:1; S. construita la sol:32 mp; Grajd, construit in anul 1966.

## Lungime Segmente

1) Valorile lungimilor segmentelor sunt obținute din proiecție în plan.

Punct început	X / Y	Punct sfârșit	X / Y	Lungime segment	Punct început	X / Y	Punct sfârșit	X / Y	Lungime segment	Punct început	X / Y	Punct sfârșit	X / Y	Lungime segment
1	583.030,594 637.488,237	2	583.028,022 637.490,163	3.213	2	583.028,022 637.490,163	3	583.022,369 637.491,748	5.871	3	583.022,369 637.491,748	4	583.018,341 637.491,566	4.032
4	583.018,341 637.491,566	5	583.014,737 637.490,765	3.692	5	583.014,737 637.490,765	6	583.014,861 637.486,468	4.299	6	583.014,861 637.486,468	7	583.014,055 637.484,677	1.964

Punct început	X / Y	Punct sfârșit	X / Y	Lungime segment	Punct început	X / Y	Punct sfârșit	X / Y	Lungime segment	Punct început	X / Y	Punct sfârșit	X / Y	Lungime segment
7	583.014,055 637.484,677	8	583.009,528 637.470,75	14.644	8	583.009,528 637.470,75	9	583.009,293 637.466,904	3.853	9	583.009,293 637.466,904	10	583.010,005 637.463,16	3.811
10	583.010,005 637.463,16	11	583.009,258 637.458,993	4.233	11	583.009,258 637.458,993	12	583.006,576 637.452,741	6.803	12	583.006,576 637.452,741	13	583.003,504 637.442,658	10.541
13	583.003,504 637.442,658	14	583.000,766 637.435,187	7.957	14	583.000,766 637.435,187	15	582.996,568 637.419,893	15.86	15	582.996,568 637.419,893	16	582.994,32 637.412,72	7.517
16	582.994,32 637.412,72	17	582.990,724 637.401,371	11.905	17	582.990,724 637.401,371	18	582.987,218 637.389,914	11.981	18	582.987,218 637.389,914	19	582.983,476 637.378,421	12.087
19	582.983,476 637.378,421	20	582.981,16 637.370,641	8.117	20	582.981,16 637.370,641	21	582.976,417 637.355,862	15.521	21	582.976,417 637.355,862	22	582.974,222 637.351,32	5.045
22	582.974,222 637.351,32	23	582.972,434 637.348,658	3.207	23	582.972,434 637.348,658	24	582.972,192 637.348,048	0.656	24	582.972,192 637.348,048	25	582.970,5 637.344,051	4.34
25	582.970,5 637.344,051	26	582.968,416 637.339,169	5.308	26	582.968,416 637.339,169	27	582.966,061 637.332,802	6.789	27	582.966,061 637.332,802	28	582.965,115 637.329,849	3.101
28	582.965,115 637.329,849	29	582.964,016 637.326,332	3.685	29	582.964,016 637.326,332	30	582.963,924 637.323,664	2.67	30	582.963,924 637.323,664	31	582.971,469 637.315,145	11.38
31	582.971,469 637.315,145	32	582.977,925 637.314,753	6.468	32	582.977,925 637.314,753	33	582.981,591 637.314,493	3.675	33	582.981,591 637.314,493	34	582.982,111 637.319,656	5.189
34	582.982,111 637.319,656	35	582.984,35 637.329,737	10.327	35	582.984,35 637.329,737	36	582.986,705 637.341,599	12.094	36	582.986,705 637.341,599	37	582.987,636 637.345,012	3.538
37	582.987,636 637.345,012	38	582.988,516 637.348,996	4.08	38	582.988,516 637.348,996	39	582.992,693 637.366,115	17.621	39	582.992,693 637.366,115	40	582.995,254 637.378,066	12.222
40	582.995,254 637.378,066	41	582.998,586 637.392,484	14.798	41	582.998,586 637.392,484	42	582.999,788 637.398,909	6.536	42	582.999,788 637.398,909	43	583.002,22 637.407,798	9.216
43	583.002,22 637.407,798	44	583.004,03 637.414,928	7.356	44	583.004,03 637.414,928	45	583.008,827 637.431,457	17.211	45	583.008,827 637.431,457	46	583.012,301 637.440,931	10.091
46	583.012,301 637.440,931	47	583.014,771 637.446,921	6.479	47	583.014,771 637.446,921	48	583.017,884 637.454,902	8.567	48	583.017,884 637.454,902	49	583.020,032 637.462,52	7.915
49	583.020,032 637.462,52	50	583.021,284 637.467,162	4.808	50	583.021,284 637.467,162	51	583.025,726 637.476,641	10.468	51	583.025,726 637.476,641	52	583.027,712 637.481,516	5.264
52	583.027,712 637.481,516	1	583.030,594 637.488,237	7.313										

\*\* Lungimile segmentelor sunt determinate în planul de proiecție Stereo 70 și sunt rotunjite la 1 milimetru.

\*\*\* Distanța dintre puncte este formată din segmente cumulate ce sunt mai mici decât valoarea 1 milimetru.



**DATE DESPRE IMOBILUL NR. 1839**

Oficiul de Cadastru și Publicitate Imobiliară NEAMT  
Biroul de Cadastru și Publicitate Imobiliară Targu-Neamt

**A. Partea I. Descrierea imobilului**

TEREN Intravilan

Adresa: Loc. Pâtâligeni, Str I.P.F. Patriarh Nicodim, Jud. Neamt

Nr. Crt	Nr cadastral Nr. topografic	Suprafața* (mp)	Observații / Referințe
A1		1.572	Sector cadastral:110 Teren neimpregmuit;

**Construcții**

Crt	Nr cadastral Nr. topografic	Adresa	Observații / Referințe
A1.1		Loc. Pâtâligeni, Str I.P.F. Patriarh Nicodim, Jud. Neamt	Nr. niveluri:1; S. construita la sol:124 mp;

**B. Partea II. Proprietari și acte**

Inscrieri privitoare la dreptul de proprietate și alte drepturi reale		Referințe
/		
Act Administrativ nr. 15461, din 22/11/2022 emis de PRIMĂRIA COMUNEI PIPIRIG;		
B1	Inscrierea posesiei, drept de PROPRIETATE, dobandit prin Lege, cota actuala 1/1, cota initiala 1/1 1) AFLOAREI VASILE 2) AFLOAREI ANGELICA	A1
Act Administrativ nr. 7709, din 27/04/2023 emis de PRIMĂRIA COMUNEI PIPIRIG;		
B2	Intabulare, drept de PROPRIETATE, dobandit prin Lege, cota actuala 1/1, cota initiala 1/1 1) AFLOAREI VASILE 2) AFLOAREI ANGELICA	A1.1

**C. Partea III. SARCINI .**

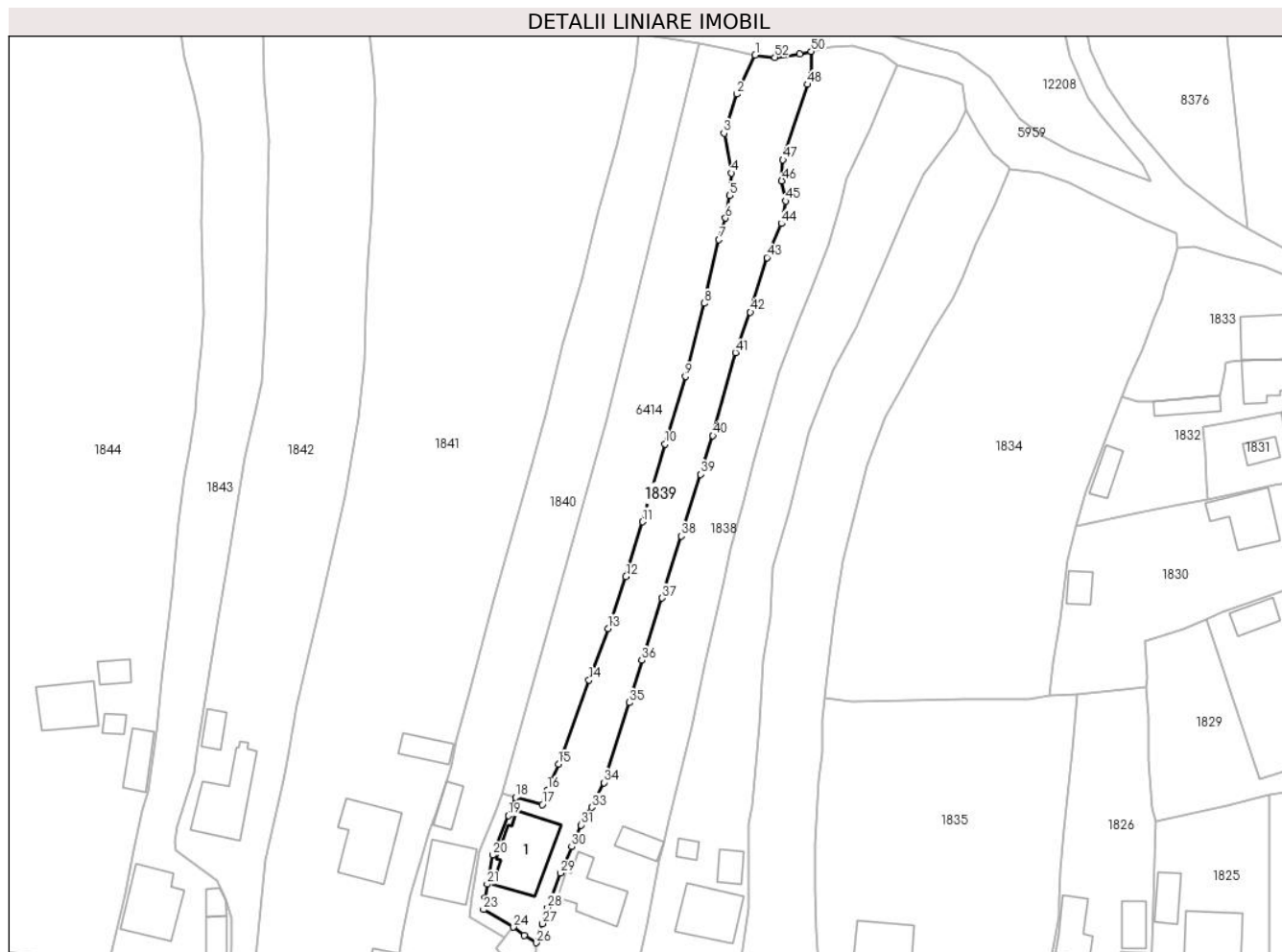
Inscrieri privind dezmembramintele dreptului de proprietate, drepturi reale de garanție și sarcini	Referințe
NU SUNT	

## Anexa Nr. 1 La Partea I

## Teren

Nr cadastral	Suprafața (mp)*	Observații / Referințe
	1.572	

\* Suprafața este determinată în planul de proiecție Stereo 70.



## Date referitoare la teren

Crt	Categorie folosință	Intravilan	Suprafața (mp)	Tarla	Parcelă	Nr. topo	Observații / Referințe
1	curți construcții	DA	419	-	-	-	
2	faneata	DA	1.154	-	-	-	

## Date referitoare la construcții

Crt	Număr	Destinație construcție	Supraf. (mp)	Situație juridică	Observații / Referințe
A1.1		construcții de locuințe	124	Cu acte	Nr. niveluri:1; S. construita la sol:124 mp;

## Lungime Segmente

1) Valorile lungimilor segmentelor sunt obținute din proiecție în plan.

Punct început	X / Y	Punct sfârșit	X / Y	Lungime segment	Punct început	X / Y	Punct sfârșit	X / Y	Lungime segment	Punct început	X / Y	Punct sfârșit	X / Y	Lungime segment
1	583.004,394 637.490,074	2	583.001,037 637.482,904	7.917	2	583.001,037 637.482,904	3	582.998,626 637.475,669	7.626	3	582.998,626 637.475,669	4	582.999,969 637.468,337	7.454
4	582.999,969 637.468,337	5	582.999,61 637.464,173	4.179	5	582.999,61 637.464,173	6	582.998,906 637.460,013	4.219	6	582.998,906 637.460,013	7	582.997,705 637.456,019	4.171
7	582.997,705 637.456,019	8	582.995,031 637.444,271	12.048	8	582.995,031 637.444,271	9	582.991,517 637.430,803	13.919	9	582.991,517 637.430,803	10	582.987,77 637.418,349	13.005

Punct început	X / Y	Punct sfârșit	X / Y	Lungime segment	Punct început	X / Y	Punct sfârșit	X / Y	Lungime segment	Punct început	X / Y	Punct sfârșit	X / Y	Lungime segment
10	582.987,77 637.418,349	11	582.983,597 637.403,998	14.945	11	582.983,597 637.403,998	12	582.980,525 637.393,878	10.576	12	582.980,525 637.393,878	13	582.977,206 637.384,302	10.135
13	582.977,206 637.384,302	14	582.973,722 637.374,783	10.137	14	582.973,722 637.374,783	15	582.968,088 637.359,261	16.513	15	582.968,088 637.359,261	16	582.966,015 637.354,518	5.176
16	582.966,015 637.354,518	17	582.965,052 637.351,848	2.838	17	582.965,052 637.351,848	18	582.960,116 637.353,149	5.105	18	582.960,116 637.353,149	19	582.958,777 637.349,786	3.62
19	582.958,777 637.349,786	20	582.955,912 637.342,484	7.844	20	582.955,912 637.342,484	21	582.954,908 637.337,135	5.442	21	582.954,908 637.337,135	22	582.954,511 637.334,571	2.595
22	582.954,511 637.334,571	23	582.954,234 637.332,443	2.146	23	582.954,234 637.332,443	24	582.959,76 637.329,225	6.395	24	582.959,76 637.329,225	25	582.961,716 637.327,706	2.477
25	582.961,716 637.327,706	26	582.964,016 637.326,332	2.679	26	582.964,016 637.326,332	27	582.965,115 637.329,849	3.685	27	582.965,115 637.329,849	28	582.966,061 637.332,802	3.101
28	582.966,061 637.332,802	29	582.968,416 637.339,169	6.789	29	582.968,416 637.339,169	30	582.970,5 637.344,051	5.308	30	582.970,5 637.344,051	31	582.972,192 637.348,048	4.34
31	582.972,192 637.348,048	32	582.972,434 637.348,658	0.656	32	582.972,434 637.348,658	33	582.974,222 637.351,32	3.207	33	582.974,222 637.351,32	34	582.976,417 637.355,862	5.045
34	582.976,417 637.355,862	35	582.981,16 637.370,641	15.521	35	582.981,16 637.370,641	36	582.983,476 637.378,421	8.117	36	582.983,476 637.378,421	37	582.987,218 637.389,914	12.087
37	582.987,218 637.389,914	38	582.990,724 637.401,371	11.981	38	582.990,724 637.401,371	39	582.994,32 637.412,72	11.905	39	582.994,32 637.412,72	40	582.996,568 637.419,893	7.517
40	582.996,568 637.419,893	41	583.000,766 637.435,187	15.86	41	583.000,766 637.435,187	42	583.003,504 637.442,658	7.957	42	583.003,504 637.442,658	43	583.006,576 637.452,741	10.541
43	583.006,576 637.452,741	44	583.009,258 637.458,993	6.803	44	583.009,258 637.458,993	45	583.010,005 637.463,16	4.233	45	583.010,005 637.463,16	46	583.009,293 637.466,904	3.811
46	583.009,293 637.466,904	47	583.009,528 637.470,75	3.853	47	583.009,528 637.470,75	48	583.014,055 637.484,677	14.644	48	583.014,055 637.484,677	49	583.014,861 637.486,468	1.964
49	583.014,861 637.486,468	50	583.014,737 637.490,765	4.299	50	583.014,737 637.490,765	51	583.012,593 637.490,257	2.203	51	583.012,593 637.490,257	52	583.008,045 637.489,671	4.586
52	583.008,045 637.489,671	1	583.004,394 637.490,074	3.673										

\*\* Lungimile segmentelor sunt determinate în planul de proiecție Stereo 70 și sunt rotunjite la 1 milimetru.

\*\*\* Distanța dintre puncte este formată din segmente cumulate ce sunt mai mici decât valoarea 1 milimetru.





**DATE DESPRE IMOBILUL NR. 1840**

Oficiul de Cadastru și Publicitate Imobiliară NEAMT  
Biroul de Cadastru și Publicitate Imobiliară Targu-Neamt

**A. Partea I. Descrierea imobilului**

TEREN Intravilan

Adresa: Loc. Pâtâligeni, Str I.P.F. Patriarh Nicodim, Jud. Neamt

Nr. Crt	Nr cadastral Nr. topografic	Suprafața* (mp)	Observații / Referințe
A1		2.105	Sector cadastral:110 Teren neimpregmuit;

**Construcții**

Crt	Nr cadastral Nr. topografic	Adresa	Observații / Referințe
A1.1		Loc. Pâtâligeni, Str I.P.F. Patriarh Nicodim, Jud. Neamt	Nr. niveluri:2; S. construita la sol:89 mp;
A1.2		Loc. Pâtâligeni, Str I.P.F. Patriarh Nicodim, Jud. Neamt	Nr. niveluri:1; S. construita la sol:29 mp;
A1.3		Loc. Pâtâligeni, Str I.P.F. Patriarh Nicodim, Jud. Neamt	Nr. niveluri:1; S. construita la sol:30 mp;

**B. Partea II. Proprietari și acte**

Inscrieri privitoare la dreptul de proprietate și alte drepturi reale		Referințe
/		
Act Administrativ nr. 16493, din 14/12/2022 emis de PRIMĂRIA COMUNEI PIPIRIG;		
B1	Inscrierea posesiei, drept de PROPRIETATE, dobandit prin Lege, cota actuala 1/1, cota initiala 1/1 1) AIOANEI ELENA	A1
Act Administrativ nr. 7709, din 27/04/2023 emis de PRIMĂRIA COMUNEI PIPIRIG;		
B2	Intabulare, drept de PROPRIETATE, dobandit prin Lege, cota actuala 1/1, cota initiala 1/1 1) AIOANEI ELENA	A1.1, A1.2, A1.3

**C. Partea III. SARCINI .**

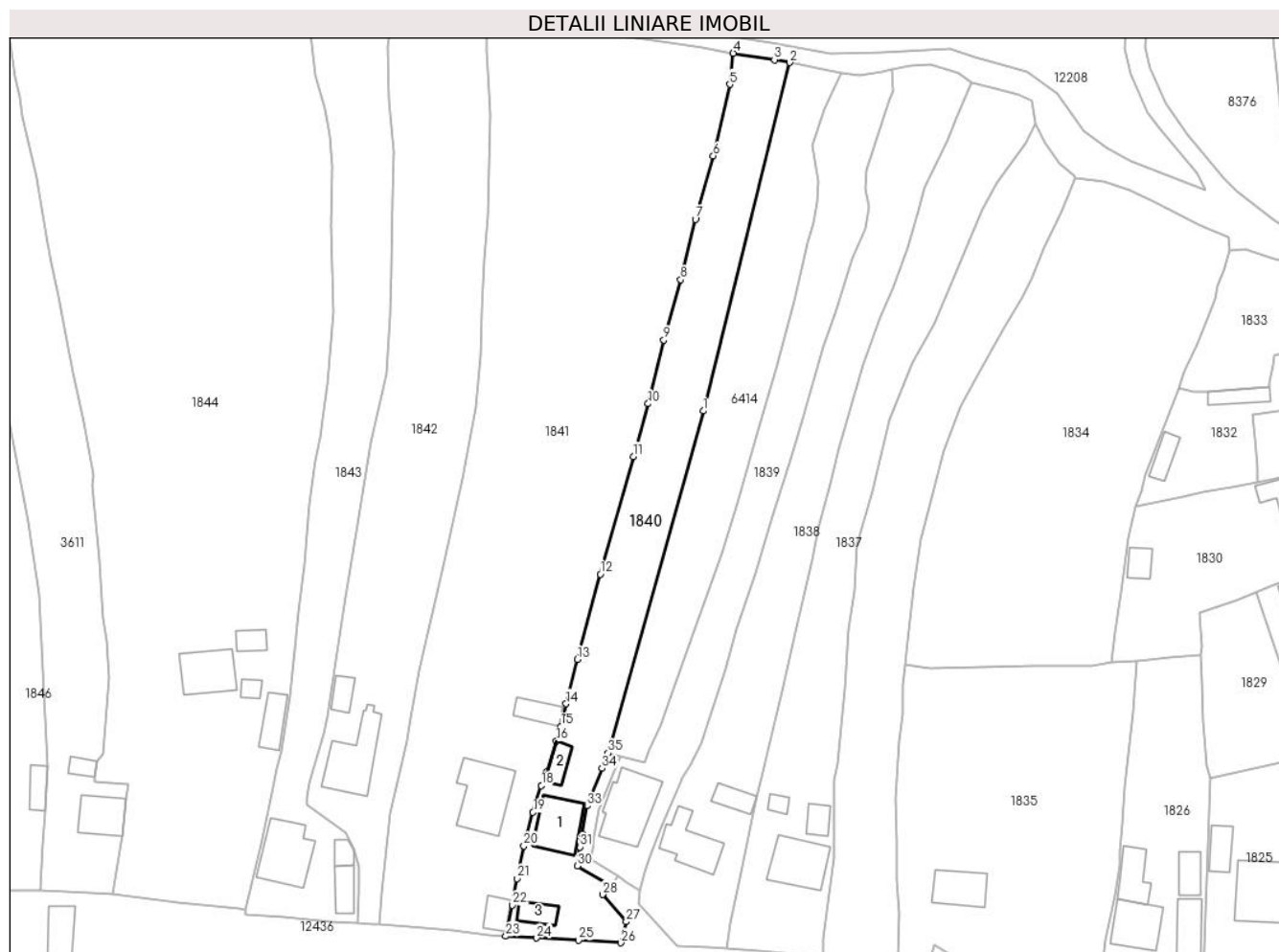
Inscrieri privind dezmembramintele dreptului de proprietate, drepturi reale de garanție și sarcini	Referințe
NU SUNT	

## Anexa Nr. 1 La Partea I

## Teren

Nr cadastral	Suprafața (mp)*	Observații / Referințe
	2.105	

\* Suprafața este determinată în planul de proiecție Stereo 70.



## Date referitoare la teren

Crt	Categorie folosință	Intravilan	Suprafața (mp)	Tarla	Parcelă	Nr. topo	Observații / Referințe
1	curți construcții	DA	574	-	-	-	
2	faneata	DA	1.531	-	-	-	

## Date referitoare la construcții

Crt	Număr	Destinație construcție	Supraf. (mp)	Situație juridică	Observații / Referințe
A1.1		construcții de locuințe	89	Cu acte	Nr. niveluri:2; S. construita la sol:89 mp;
A1.2		construcții anexa	29	Cu acte	Nr. niveluri:1; S. construita la sol:29 mp;
A1.3		construcții anexa	30	Cu acte	Nr. niveluri:1; S. construita la sol:30 mp;

## Lungime Segmente

1) Valorile lungimilor segmentelor sunt obținute din proiecție în plan.

Punct început	X / Y	Punct sfârșit	X / Y	Lungime segment (** (m)	Punct început	X / Y	Punct sfârșit	X / Y	Lungime segment (** (m)
1	582.976,812 637.422,347	2	582.994,095 637.492,197	71.956	2	582.994,095 637.492,197	3	582.991,064 637.492,759	3.083

Punct început	X / Y	Punct sfârșit	X / Y	Lungime segment (** (m)
3	582.991,064 637.492,759	4	582.982,81 637.494,068	8.357
5	582.982,103 637.487,848	6	582.978,788 637.473,486	14.74
7	582.975,199 637.460,765	8	582.972,282 637.448,65	12.461
9	582.968,859 637.436,595	10	582.965,747 637.423,799	13.169
11	582.962,736 637.413,217	12	582.956,144 637.389,637	24.484
13	582.951,548 637.372,574	14	582.949,271 637.363,631	9.228
15	582.948,249 637.359,079	16	582.947,323 637.356,172	3.051
17	582.945,363 637.350,021	18	582.944,311 637.347,256	2.958
19	582.942,619 637.341,89	20	582.940,796 637.335,141	6.991
21	582.939,396 637.328,615	22	582.938,502 637.323,264	5.425
23	582.937,17 637.317,033	24	582.943,368 637.316,685	6.208
25	582.951,74 637.316,22	26	582.960,287 637.315,727	8.561
27	582.961,328 637.319,945	28	582.956,567 637.325,392	7.234
29	582.958,137 637.327,277	30	582.951,541 637.331,119	7.633
31	582.952,036 637.334,924	32	582.952,444 637.337,557	2.664
33	582.953,498 637.343,177	34	582.956,452 637.350,705	8.087
35	582.957,681 637.353,791	1	582.976,812 637.422,347	71.175

Punct început	X / Y	Punct sfârșit	X / Y	Lungime segment (** (m)
4	582.982,81 637.494,068	5	582.982,103 637.487,848	6.26
6	582.978,788 637.473,486	7	582.975,199 637.460,765	13.218
8	582.972,282 637.448,65	9	582.968,859 637.436,595	12.532
10	582.965,747 637.423,799	11	582.962,736 637.413,217	11.002
12	582.956,144 637.389,637	13	582.951,548 637.372,574	17.671
14	582.949,271 637.363,631	15	582.948,249 637.359,079	4.665
16	582.947,323 637.356,172	17	582.945,363 637.350,021	6.456
18	582.944,311 637.347,256	19	582.942,619 637.341,89	5.626
20	582.940,796 637.335,141	21	582.939,396 637.328,615	6.674
22	582.938,502 637.323,264	23	582.937,17 637.317,033	6.372
24	582.943,368 637.316,685	25	582.951,74 637.316,22	8.385
26	582.960,287 637.315,727	27	582.961,328 637.319,945	4.345
28	582.956,567 637.325,392	29	582.958,137 637.327,277	2.453
30	582.951,541 637.331,119	31	582.952,036 637.334,924	3.837
32	582.952,444 637.337,557	33	582.953,498 637.343,177	5.718
34	582.956,452 637.350,705	35	582.957,681 637.353,791	3.322

\*\* Lungimile segmentelor sunt determinate în planul de proiecție Stereo 70 și sunt rotunjite la 1 milimetru.

\*\*\* Distanța dintre puncte este formată din segmente cumulate ce sunt mai mici decât valoarea 1 milimetru.



**DATE DESPRE IMOBILUL NR. 1841**

Oficiul de Cadastru și Publicitate Imobiliară NEAMT  
Biroul de Cadastru și Publicitate Imobiliară Targu-Neamt

**A. Partea I. Descrierea imobilului**

TEREN Intravilan

Adresa: Loc. Pâtâligeni, Str I.P.F. Patriarh Nicodim, Jud. Neamt

Nr. Crt	Nr cadastral Nr. topografic	Suprafața* (mp)	Observații / Referințe
A1	53700	Din acte: 6.315 Masurata: 6.329	Sector cadastral:110 Teren imprejmuit;

**Construcții**

Crt	Nr cadastral Nr. topografic	Adresa	Observații / Referințe
A1.1		Loc. Pâtâligeni, Str I.P.F. Patriarh Nicodim, Jud. Neamt	Nr. niveluri:1; S. construita la sol:128 mp; Locuinta, parter
A1.2		Loc. Pâtâligeni, Str I.P.F. Patriarh Nicodim, Jud. Neamt	Nr. niveluri:1; S. construita la sol:37 mp; Grajd, parter
A1.3		Loc. Pâtâligeni, Str I.P.F. Patriarh Nicodim, Jud. Neamt	Nr. niveluri:1; S. construita la sol:30 mp;

**B. Partea II. Proprietari și acte**

Inscrieri privitoare la dreptul de proprietate și alte drepturi reale		Referințe
<b>25525 / 03/11/2021</b>		
Act Notarial nr. CERTIFICAT DE MOSTENITOR nr. 266, din 02/11/2021 emis de BIN Teodorescu Mihaela;		
B3	Intabulare, drept de PROPRIETATE, cu titlu de drept de MOȘTENIRE după defunctul AIOANEI NECULAI, dobandit prin Succesiune, cota actuala 3/8, cota initiala 3/8 1) GHERASIM FLORENTINA	A1
B6	Intabulare, drept de PROPRIETATE, cu titlu de drept de MOȘTENIRE după defunctul AIOANEI NECULAI, dobandit prin Succesiune, cota actuala 3/16, cota initiala 3/16 1) GHERASIM FLORENTINA	A1.1, A1.2
B8	Intabulare, drept de PROPRIETATE, cu titlu de drept de MOȘTENIRE după defunctul AIOANEI NICUȘOR, dobandit prin Succesiune, cota actuala 9/32, cota initiala 9/32 1) GHERASIM FLORENTINA	A1
B10	Intabulare, drept de PROPRIETATE, cu titlu de drept de MOȘTENIRE după defunctul AIOANEI NICUȘOR, dobandit prin Succesiune, cota actuala 9/64, cota initiala 9/64 1) GHERASIM FLORENTINA	A1.1, A1.2
B11	Intabulare, drept de PROPRIETATE, cu titlu de drept de MOȘTENIRE după defunctul AIOANEI AURICA, dobandit prin Succesiune, cota actuala 11/32, cota initiala 11/32 1) GHERASIM FLORENTINA	A1
B12	Intabulare, drept de PROPRIETATE, cu titlu de drept de MOȘTENIRE după defunctul AIOANEI AURICA, dobandit prin Succesiune, cota actuala 43/64, cota initiala 43/64 1) GHERASIM FLORENTINA	A1.1, A1.2
/		
Act Administrativ nr. 7709, din 27/04/2023 emis de PRIMĂRIA COMUNEI PIPIRIG;		
B13	Intabulare, drept de PROPRIETATE, dobandit prin Lege, cota actuala 1/1, cota initiala 1/1 1) GHERASIM FLORENTINA	A1.3

**C. Partea III. SARCINI .**

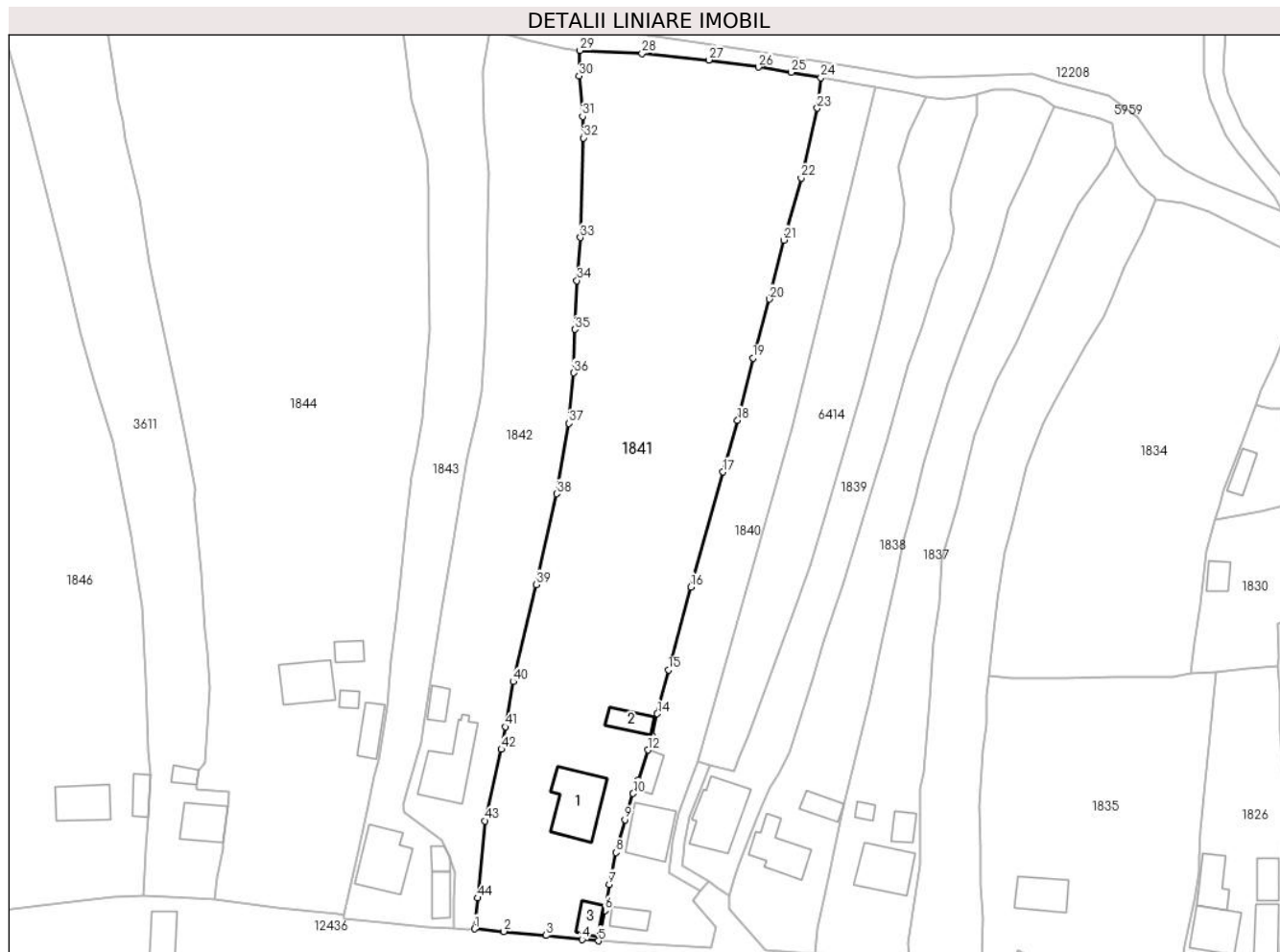
Inscrieri privind dezmembramintele dreptului de proprietate, drepturi reale de garanție și sarcini	Referințe
NU SUNT	

## Anexa Nr. 1 La Partea I

## Teren

Nr cadastral	Suprafața (mp)*	Observații / Referințe
53700	Din acte: 6.315 Masurata: 6.329	

\* Suprafața este determinată în planul de proiecție Stereo 70.



## Date referitoare la teren

Crt	Categorie folosință	Intra vilan	Suprafața (mp)	Tarla	Parcelă	Nr. topo	Observații / Referințe
1	curți constructii	DA	1.388	-	-	-	
2	faneata	DA	4.941	-	-	-	

## Date referitoare la construcții

Crt	Număr	Destinație construcție	Supraf. (mp)	Situație juridică	Observații / Referințe
A1.1		construcții de locuințe	Din acte: 127 Masurata: 128	Cu acte	Nr. niveluri:1; S. construita la sol:128 mp; Locuinta, parter
A1.2		construcții anexa	Din acte: 39 Masurata: 37	Cu acte	Nr. niveluri:1; S. construita la sol:37 mp; Grajd, parter
A1.3		construcții anexa	30	Cu acte	Nr. niveluri:1; S. construita la sol:30 mp;

## Lungime Segmente

1) Valorile lungimilor segmentelor sunt obținute din proiecție în plan.

Punct început	X / Y	Punct sfârșit	X / Y	Lungime segment	Punct început	X / Y	Punct sfârșit	X / Y	Lungime segment	Punct început	X / Y	Punct sfârșit	X / Y	Lungime segment
1	582.911,776 637.319,511	2	582.917,792 637.318,951	6.042	2	582.917,792 637.318,951	3	582.926,472 637.318,14	8.718	3	582.926,472 637.318,14	4	582.933,808 637.317,294	7.385

Punct început	X / Y	Punct sfârșit	X / Y	Lungime segment	Punct început	X / Y	Punct sfârșit	X / Y	Lungime segment	Punct început	X / Y	Punct sfârșit	X / Y	Lungime segment
4	582.933,808 637.317,294	5	582.937,17 637.317,033	3.372	5	582.937,17 637.317,033	6	582.938,502 637.323,264	6.372	6	582.938,502 637.323,264	7	582.939,396 637.328,615	5.425
7	582.939,396 637.328,615	8	582.940,796 637.335,141	6.674	8	582.940,796 637.335,141	9	582.942,619 637.341,89	6.991	9	582.942,619 637.341,89	10	582.944,311 637.347,256	5.626
10	582.944,311 637.347,256	11	582.945,363 637.350,021	2.958	11	582.945,363 637.350,021	12	582.947,323 637.356,172	6.456	12	582.947,323 637.356,172	13	582.948,249 637.359,079	3.051
13	582.948,249 637.359,079	14	582.949,271 637.363,631	4.665	14	582.949,271 637.363,631	15	582.951,548 637.372,574	9.228	15	582.951,548 637.372,574	16	582.956,144 637.389,637	17.671
16	582.956,144 637.389,637	17	582.962,736 637.413,217	24.484	17	582.962,736 637.413,217	18	582.965,747 637.423,799	11.002	18	582.965,747 637.423,799	19	582.968,859 637.436,595	13.169
19	582.968,859 637.436,595	20	582.972,282 637.448,65	12.532	20	582.972,282 637.448,65	21	582.975,199 637.460,765	12.461	21	582.975,199 637.460,765	22	582.978,788 637.473,486	13.218
22	582.978,788 637.473,486	23	582.982,103 637.487,848	14.74	23	582.982,103 637.487,848	24	582.982,81 637.494,068	6.26	24	582.982,81 637.494,068	25	582.976,747 637.495,214	6.17
25	582.976,747 637.495,214	26	582.970,002 637.496,271	6.827	26	582.970,002 637.496,271	27	582.959,811 637.497,729	10.295	27	582.959,811 637.497,729	28	582.946,128 637.499,082	13.75
28	582.946,128 637.499,082	29	582.933,394 637.499,679	12.748	29	582.933,394 637.499,679	30	582.933,223 637.494,442	5.24	30	582.933,223 637.494,442	31	582.933,915 637.486,15	8.321
31	582.933,915 637.486,15	32	582.934,154 637.481,728	4.428	32	582.934,154 637.481,728	33	582.933,457 637.461,31	20.43	33	582.933,457 637.461,31	34	582.932,792 637.452,472	8.863
34	582.932,792 637.452,472	35	582.932,353 637.442,457	10.025	35	582.932,353 637.442,457	36	582.932,122 637.433,523	8.937	36	582.932,122 637.433,523	37	582.931,14 637.423,164	10.405
37	582.931,14 637.423,164	38	582.928,594 637.408,735	14.652	38	582.928,594 637.408,735	39	582.924,486 637.390,089	19.093	39	582.924,486 637.390,089	40	582.919,72 637.370,194	20.458
40	582.919,72 637.370,194	41	582.918,066 637.360,935	9.406	41	582.918,066 637.360,935	42	582.917,247 637.356,348	4.66	42	582.917,247 637.356,348	43	582.913,91 637.341,643	15.079
43	582.913,91 637.341,643	44	582.912,391 637.325,837	15.879	44	582.912,391 637.325,837	1	582.911,776 637.319,511	6.356					

\*\* Lungimile segmentelor sunt determinate în planul de proiecție Stereo 70 și sunt rotunjite la 1 milimetru.

\*\*\* Distanța dintre puncte este formată din segmente cumulate ce sunt mai mici decât valoarea 1 milimetru.





**DATE DESPRE IMOBILUL NR. 1842**

Oficiul de Cadastru și Publicitate Imobiliară NEAMT  
Biroul de Cadastru și Publicitate Imobiliară Targu-Neamt

**A. Partea I. Descrierea imobilului**

TEREN Intravilan

Adresa: Loc. Pâtâligeni, Str I.P.F. Patriarh Nicodim, Jud. Neamt

Nr. Crt	Nr cadastral Nr. topografic	Suprafața* (mp)	Observații / Referințe
A1		3.124	Sector cadastral:110 Teren imprejmuit;

**Construcții**

Crt	Nr cadastral Nr. topografic	Adresa	Observații / Referințe
A1.1		Loc. Pâtâligeni, Str I.P.F. Patriarh Nicodim, Jud. Neamt	Nr. niveluri:2; S. construita la sol:115 mp;
A1.2		Loc. Pâtâligeni, Str I.P.F. Patriarh Nicodim, Jud. Neamt	Nr. niveluri:1; S. construita la sol:26 mp;

**B. Partea II. Proprietari și acte**

Inscrieri privitoare la dreptul de proprietate și alte drepturi reale		Referințe
/		
Act Administrativ nr. 15460, din 22/11/2022 emis de PRIMĂRIA COMUNEI PIPIRIG;		
B1	Inscrierea posesiei, drept de PROPRIETATE, dobandit prin Lege, cota actuala 1/1, cota initiala 1/1 1) <b>NEGRU ION</b>	A1
Act Administrativ nr. 7709, din 27/04/2023 emis de PRIMĂRIA COMUNEI PIPIRIG;		
B2	Intabulare, drept de PROPRIETATE, dobandit prin Lege, cota actuala 1/1, cota initiala 1/1 1) <b>NEGRU ION</b>	A1.1, A1.2

**C. Partea III. SARCINI .**

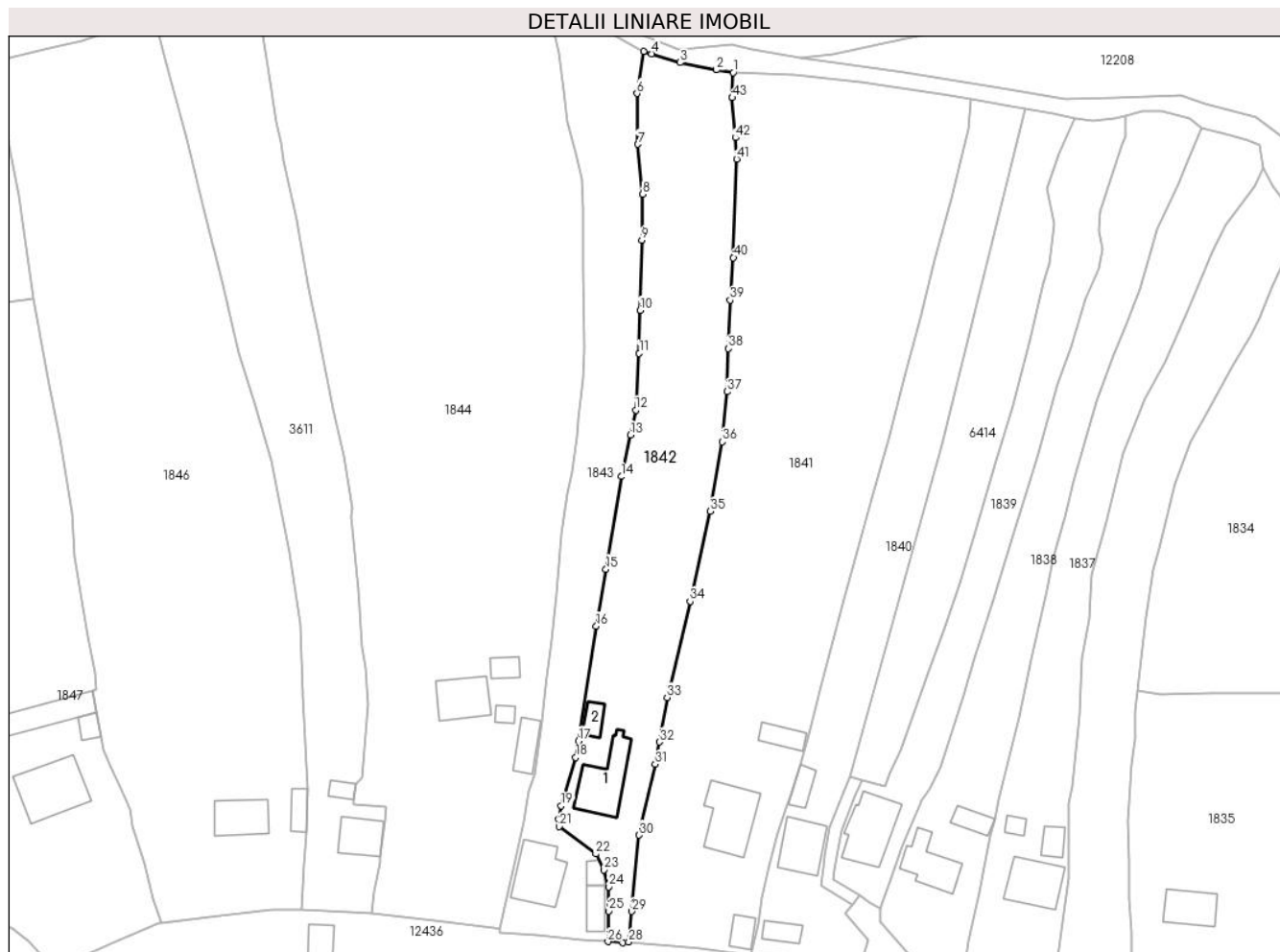
Inscrieri privind dezmembramintele dreptului de proprietate, drepturi reale de garanție și sarcini	Referințe
NU SUNT	

## Anexa Nr. 1 La Partea I

## Teren

Nr cadastral	Suprafața (mp)*	Observații / Referințe
	3.124	

\* Suprafața este determinată în planul de proiecție Stereo 70.



## Date referitoare la teren

Crt	Categorie folosință	Intravilan	Suprafața (mp)	Tarla	Parcelă	Nr. topo	Observații / Referințe
1	curți construcții	DA	630	-	-	-	
2	faneata	DA	2.494	-	-	-	

## Date referitoare la construcții

Crt	Număr	Destinație construcție	Supraf. (mp)	Situație juridică	Observații / Referințe
A1.1		construcții de locuințe	115	Cu acte	Nr. niveluri:2; S. construita la sol:115 mp;
A1.2		construcții anexa	26	Cu acte	Nr. niveluri:1; S. construita la sol:26 mp;

## Lungime Segmente

1) Valorile lungimilor segmentelor sunt obținute din proiecție în plan.

Punct început	X / Y	Punct sfârșit	X / Y	Lungime segment	Punct început	X / Y	Punct sfârșit	X / Y	Lungime segment	Punct început	X / Y	Punct sfârșit	X / Y	Lungime segment
1	582.933,394 637.499,679	2	582.929,96 637.500,194	3.472	2	582.929,96 637.500,194	3	582.922,439 637.501,715	7.673	3	582.922,439 637.501,715	4	582.916,502 637.503,535	6.21
4	582.916,502 637.503,535	5	582.914,831 637.504,03	1.743	5	582.914,831 637.504,03	6	582.913,452 637.495,335	8.804	6	582.913,452 637.495,335	7	582.913,634 637.484,785	10.552
7	582.913,634 637.484,785	8	582.914,673 637.474,468	10.369	8	582.914,673 637.474,468	9	582.914,478 637.464,952	9.518	9	582.914,478 637.464,952	10	582.914,144 637.450,401	14.555

Punct început	X / Y	Punct sfârșit	X / Y	Lungime segment	Punct început	X / Y	Punct sfârșit	X / Y	Lungime segment	Punct început	X / Y	Punct sfârșit	X / Y	Lungime segment
10	582.914,144 637.450,401	11	582.913,911 637.441,498	8.906	11	582.913,911 637.441,498	12	582.913,209 637.429,732	11.787	12	582.913,209 637.429,732	13	582.912,141 637.424,551	5.29
13	582.912,141 637.424,551	14	582.910,214 637.415,952	8.812	14	582.910,214 637.415,952	15	582.907,036 637.396,746	19.467	15	582.907,036 637.396,746	16	582.905,004 637.384,979	11.941
16	582.905,004 637.384,979	17	582.901,312 637.361,138	24.125	17	582.901,312 637.361,138	18	582.900,733 637.357,735	3.452	18	582.900,733 637.357,735	19	582.897,748 637.347,728	10.443
19	582.897,748 637.347,728	20	582.897,214 637.344,935	2.844	20	582.897,214 637.344,935	21	582.897,361 637.343,425	1.517	21	582.897,361 637.343,425	22	582.904,941 637.337,744	9.473
22	582.904,941 637.337,744	23	582.906,602 637.334,454	3.686	23	582.906,602 637.334,454	24	582.907,642 637.330,941	3.664	24	582.907,642 637.330,941	25	582.907,599 637.325,903	5.038
25	582.907,599 637.325,903	26	582.907,444 637.319,57	6.335	26	582.907,444 637.319,57	27	582.910,538 637.319,348	3.102	27	582.910,538 637.319,348	28	582.911,776 637.319,511	1.249
28	582.911,776 637.319,511	29	582.912,391 637.325,837	6.356	29	582.912,391 637.325,837	30	582.913,91 637.341,643	15.879	30	582.913,91 637.341,643	31	582.917,247 637.356,348	15.079
31	582.917,247 637.356,348	32	582.918,066 637.360,935	4.66	32	582.918,066 637.360,935	33	582.919,72 637.370,194	9.406	33	582.919,72 637.370,194	34	582.924,486 637.390,089	20.458
34	582.924,486 637.390,089	35	582.928,594 637.408,735	19.093	35	582.928,594 637.408,735	36	582.931,14 637.423,164	14.652	36	582.931,14 637.423,164	37	582.932,122 637.433,523	10.405
37	582.932,122 637.433,523	38	582.932,353 637.442,457	8.937	38	582.932,353 637.442,457	39	582.932,792 637.452,472	10.025	39	582.932,792 637.452,472	40	582.933,457 637.461,31	8.863
40	582.933,457 637.461,31	41	582.934,154 637.481,728	20.43	41	582.934,154 637.481,728	42	582.933,915 637.486,15	4.428	42	582.933,915 637.486,15	43	582.933,223 637.494,442	8.321
43	582.933,223 637.494,442	1	582.933,394 637.499,679	5.24										

\*\* Lungimile segmentelor sunt determinate în planul de proiecție Stereo 70 și sunt rotunjite la 1 milimetru.

\*\*\* Distanța dintre puncte este formată din segmente cumulate ce sunt mai mici decât valoarea 1 milimetru.



**DATE DESPRE IMOBILUL NR. 1843**

Oficiul de Cadastru și Publicitate Imobiliară NEAMT  
Biroul de Cadastru și Publicitate Imobiliară Targu-Neamt

**A. Partea I. Descrierea imobilului**

TEREN Intravilan

Adresa: Loc. Pâtâligeni, Str I.P.F. Patriarh Nicodim, Jud. Neamt

Nr. Crt	Nr cadastral Nr. topografic	Suprafața* (mp)	Observații / Referințe
A1	50041	Din acte: 2.251 Masurata: 2.262	Sector cadastral:110 Teren imprejmuit;

**Construcții**

Crt	Nr cadastral Nr. topografic	Adresa	Observații / Referințe
A1.1		Loc. Pâtâligeni, Str I.P.F. Patriarh Nicodim, Jud. Neamt	Nr. niveluri:2; S. construita la sol:114 mp;
A1.2		Loc. Pâtâligeni, Str I.P.F. Patriarh Nicodim, Jud. Neamt	Nr. niveluri:1; S. construita la sol:18 mp;
A1.3		Loc. Pâtâligeni, Str I.P.F. Patriarh Nicodim, Jud. Neamt	Nr. niveluri:1; S. construita la sol:36 mp;

**B. Partea II. Proprietari și acte**

Inscrieri privitoare la dreptul de proprietate și alte drepturi reale		Referințe
<b>1781 / 19/01/2018</b>		
Act Notarial nr. Contract de donatie aut. nr. 100, din 15/01/2018 emis de NP Andronache Laura (act administrativ nr Certificat atestare că petentul este cunoscut ca proprietar nr. 7296 din 22.07.2009, emis de Primăria Com. Pipirig;act administrativ nr Proces - verbal de identificare a imobilului nr. 1993 din 15.02.2018, emis de Primăria Com. Pipirig);		
B1	Intabulare, drept de PROPRIETATE, cu titlu de drept de, dobandit prin Conventie, cota actuala 1/1, cota initiala 1/1 1) <b>CHIRIEAC EUGENIA</b> , * Bun Propriu	A1, A1.1, A1.2, A1.3

**C. Partea III. SARCINI**

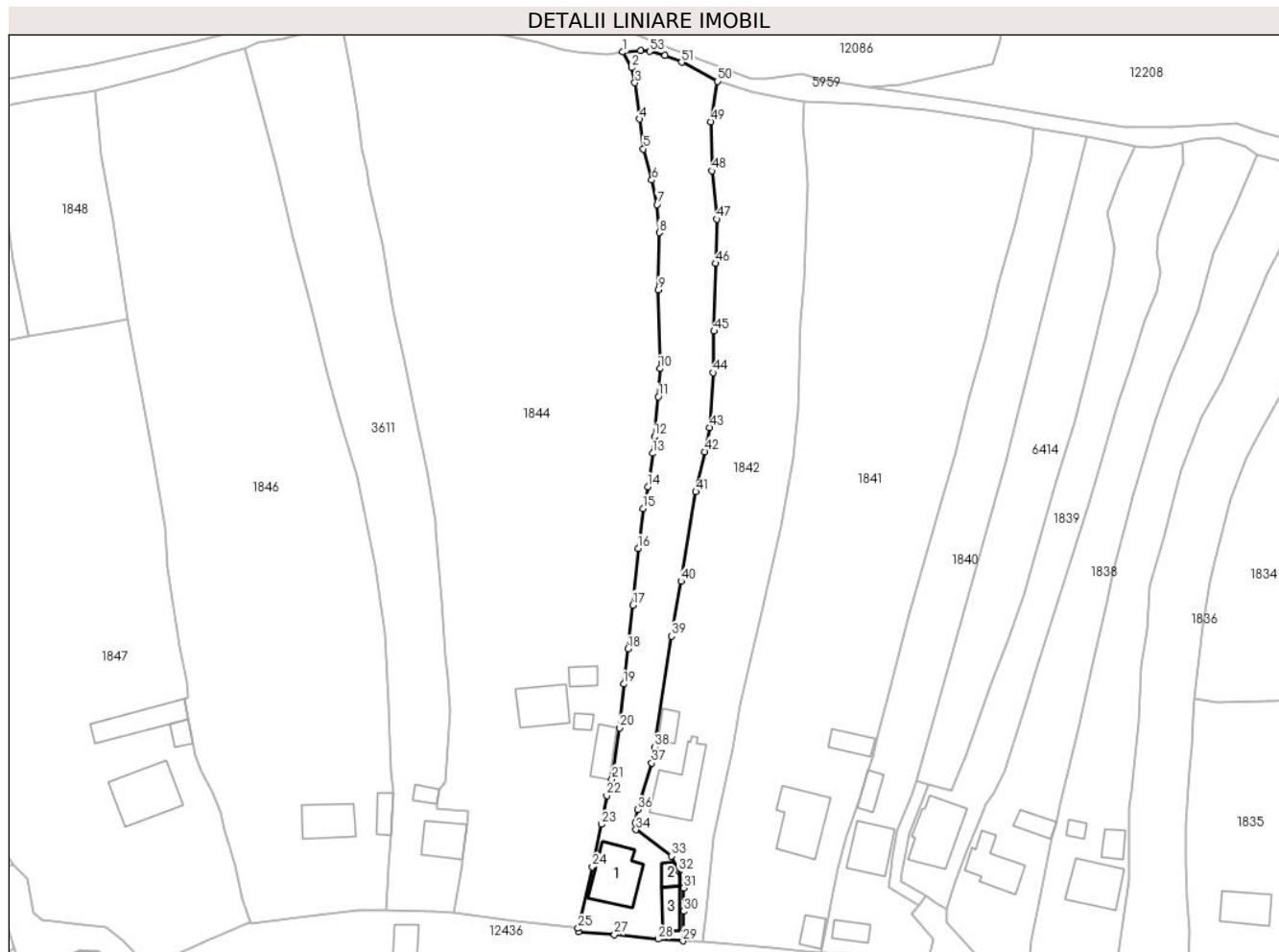
Inscrieri privind dezmembramentele dreptului de proprietate, drepturi reale de garanție și sarcini		Referințe
<b>1781 / 19/01/2018</b>		
Act Notarial nr. Contract de donatie aut. nr. 100, din 15/01/2018 emis de NP Andronache Laura (act administrativ nr Certificat atestare că petentul este cunoscut ca proprietar nr. 7296 din 22.07.2009, emis de Primăria Com. Pipirig;act administrativ nr Proces - verbal de identificare a imobilului nr. 1993 din 15.02.2018, emis de Primăria Com. Pipirig);		
C1	Intabulare, drept de UZUFRACT VIAGER, dobandit prin Conventie, cota actuala 1/1, cota initiala 1/1 1) <b>AIOANEI MARIA</b>	A1, A1.1, A1.2, A1.3

## Anexa Nr. 1 La Partea I

## Teren

Nr cadastral	Suprafața (mp)*	Observații / Referințe
50041	Din acte: 2.251 Masurata: 2.262	

\* Suprafața este determinată în planul de proiecție Stereo 70.



## Date referitoare la teren

Crt	Categorie folosință	Intra vilan	Suprafața (mp)	Tarla	Parcelă	Nr. topo	Observații / Referințe
1	curți constructii	DA	492	-	-	-	
2	arabil	DA	300	-	-	-	
3	faneata	DA	1.470	-	-	-	

## Date referitoare la construcții

Crt	Număr	Destinație construcție	Supraf. (mp)	Situație juridică	Observații / Referințe
A1.1		construcții de locuințe	Din acte: 85 Masurata: 114	Cu acte	Nr. niveluri:2; S. construita la sol:114 mp;
A1.2		construcții anexa	Din acte: 17 Masurata: 18	Cu acte	Nr. niveluri:1; S. construita la sol:18 mp;
A1.3		construcții anexa	36	Cu acte	Nr. niveluri:1; S. construita la sol:36 mp;

## Lungime Segmente

1) Valorile lungimilor segmentelor sunt obținute din proiecție în plan.

Punct început	X / Y	Punct sfârșit	X / Y	Lungime segment	Punct început	X / Y	Punct sfârșit	X / Y	Lungime segment	Punct început	X / Y	Punct sfârșit	X / Y	Lungime segment
1	582.894,556 637.510,292	2	582.896,41 637.506,929	3.84	2	582.896,41 637.506,929	3	582.897,153 637.503,673	3.34	3	582.897,153 637.503,673	4	582.898,177 637.495,904	7.836
4	582.898,177 637.495,904	5	582.898,945 637.489,517	6.433	5	582.898,945 637.489,517	6	582.900,784 637.482,835	6.93	6	582.900,784 637.482,835	7	582.901,951 637.477,577	5.386
7	582.901,951 637.477,577	8	582.902,389 637.471,543	6.05	8	582.902,389 637.471,543	9	582.902,192 637.459,282	12.26 3	9	582.902,192 637.459,282	10	582.902,52 637.442,353	16.93 2
10	582.902,52 637.442,353	11	582.902,171 637.436,327	6.036	11	582.902,171 637.436,327	12	582.901,314 637.427,764	8.606	12	582.901,314 637.427,764	13	582.900,96 637.424,187	3.594
13	582.900,96 637.424,187	14	582.899,921 637.417,025	7.237	14	582.899,921 637.417,025	15	582.898,903 637.412,368	4.767	15	582.898,903 637.412,368	16	582.897,825 637.403,802	8.634
16	582.897,825 637.403,802	17	582.896,716 637.391,611	12.24 1	17	582.896,716 637.391,611	18	582.895,675 637.382,223	9.446	18	582.895,675 637.382,223	19	582.894,741 637.374,681	7.6
19	582.894,741 637.374,681	20	582.893,793 637.365,298	9.431	20	582.893,793 637.365,298	21	582.892,199 637.354,27	11.14 3	21	582.892,199 637.354,27	22	582.891,106 637.350,773	3.664
22	582.891,106 637.350,773	23	582.889,918 637.344,578	6.308	23	582.889,918 637.344,578	24	582.888,029 637.335,425	9.346	24	582.888,029 637.335,425	25	582.884,939 637.322,256	13.52 7
25	582.884,939 637.322,256	26	582.884,998 637.321,479	0.779	26	582.884,998 637.321,479	27	582.892,744 637.320,873	7.77	27	582.892,744 637.320,873	28	582.902,115 637.319,944	9.417
28	582.902,115 637.319,944	29	582.907,444 637.319,57	5.342	29	582.907,444 637.319,57	30	582.907,599 637.325,903	6.335	30	582.907,599 637.325,903	31	582.907,642 637.330,941	5.038
31	582.907,642 637.330,941	32	582.906,602 637.334,454	3.664	32	582.906,602 637.334,454	33	582.904,941 637.337,744	3.686	33	582.904,941 637.337,744	34	582.897,361 637.343,425	9.473
34	582.897,361 637.343,425	35	582.897,214 637.344,935	1.517	35	582.897,214 637.344,935	36	582.897,748 637.347,728	2.844	36	582.897,748 637.347,728	37	582.900,733 637.357,735	10.44 3
37	582.900,733 637.357,735	38	582.901,312 637.361,138	3.452	38	582.901,312 637.361,138	39	582.905,004 637.384,979	24.12 5	39	582.905,004 637.384,979	40	582.907,036 637.396,746	11.94 1
40	582.907,036 637.396,746	41	582.910,214 637.415,952	19.46 7	41	582.910,214 637.415,952	42	582.912,141 637.424,551	8.812	42	582.912,141 637.424,551	43	582.913,209 637.429,732	5.29
43	582.913,209 637.429,732	44	582.913,911 637.441,498	11.78 7	44	582.913,911 637.441,498	45	582.914,144 637.450,401	8.906	45	582.914,144 637.450,401	46	582.914,478 637.464,952	14.55 5
46	582.914,478 637.464,952	47	582.914,673 637.474,468	9.518	47	582.914,673 637.474,468	48	582.913,634 637.484,785	10.36 9	48	582.913,634 637.484,785	49	582.913,452 637.495,335	10.55 2
49	582.913,452 637.495,335	50	582.914,831 637.504,03	8.804	50	582.914,831 637.504,03	51	582.907,168 637.508,101	8.677	51	582.907,168 637.508,101	52	582.903,573 637.509,602	3.896
52	582.903,573 637.509,602	53	582.900,339 637.510,447	3.343	53	582.900,339 637.510,447	54	582.898,339 637.510,634	2.009	54	582.898,339 637.510,634	1	582.894,556 637.510,292	3.798

\*\* Lungimile segmentelor sunt determinate în planul de proiecție Stereo 70 și sunt rotunjite la 1 milimetru.

\*\*\* Distanța dintre puncte este formată din segmente cumulate ce sunt mai mici decât valoarea 1 milimetru.





**DATE DESPRE IMOBILUL NR. 1844**

Oficiul de Cadastru și Publicitate Imobiliară NEAMT  
Biroul de Cadastru și Publicitate Imobiliară Targu-Neamt

**A. Partea I. Descrierea imobilului**

TEREN Intravilan

Adresa: Loc. Pâtâligeni, Str I.P.F. Patriarh Nicodim, Jud. Neamt

Nr. Crt	Nr cadastral Nr. topografic	Suprafața* (mp)	Observații / Referințe
A1		8.986	Sector cadastral:110 Teren neimpregmuit;

**Construcții**

Crt	Nr cadastral Nr. topografic	Adresa	Observații / Referințe
A1.1		Loc. Pâtâligeni, Str I.P.F. Patriarh Nicodim, Jud. Neamt	Nr. niveluri:2; S. construita la sol:88 mp;
A1.2		Loc. Pâtâligeni, Str I.P.F. Patriarh Nicodim, Jud. Neamt	Nr. niveluri:1; S. construita la sol:46 mp;
A1.3		Loc. Pâtâligeni, Str I.P.F. Patriarh Nicodim, Jud. Neamt	Nr. niveluri:1; S. construita la sol:25 mp;
A1.4		Loc. Pâtâligeni, Str I.P.F. Patriarh Nicodim, Jud. Neamt	Nr. niveluri:1; S. construita la sol:14 mp;

**B. Partea II. Proprietari și acte**

Inscrieri privitoare la dreptul de proprietate și alte drepturi reale	Referințe
/	
Act Administrativ nr. 2323, din 13/02/2023 emis de PRIMĂRIA COMUNEI PIPIRIG;	
B1	Inscrierea posesiei, drept de PROPRIETATE, dobandit prin Lege, cota actuala 1/1, cota initiala 1/1
	1) PRICOPI VASILE 2) PRICOPI MARIA
Act Administrativ nr. 7709, din 27/04/2023 emis de PRIMĂRIA COMUNEI PIPIRIG;	
B2	Intabulare, drept de PROPRIETATE, dobandit prin Lege, cota actuala 1/1, cota initiala 1/1
	1) PRICOPI VASILE 2) PRICOPI MARIA

**C. Partea III. SARCINI .**

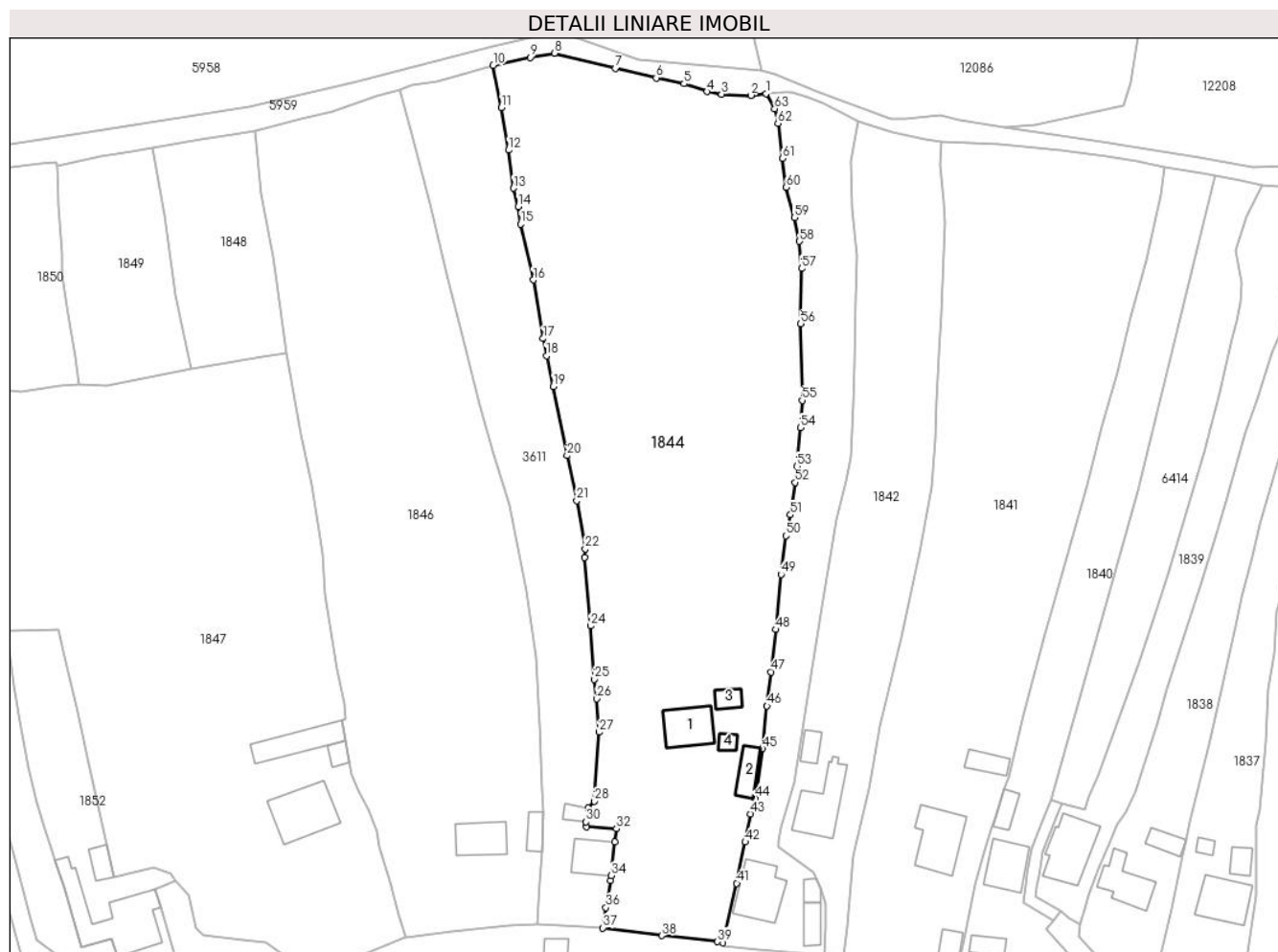
Inscrieri privind dezmembramintele dreptului de proprietate, drepturi reale de garanție și sarcini	Referințe
NU SUNT	

## Anexa Nr. 1 La Partea I

## Teren

Nr cadastral	Suprafața (mp)*	Observații / Referințe
	8.986	

\* Suprafața este determinată în planul de proiecție Stereo 70.



## Date referitoare la teren

Crt	Categorie folosință	Intravilan	Suprafața (mp)	Tarla	Parcelă	Nr. topo	Observații / Referințe
1	curți construcții	DA	591	-	-	-	
2	arabil	DA	895	-	-	-	
3	faneata	DA	7.500	-	-	-	

## Date referitoare la construcții

Crt	Număr	Destinație construcție	Supraf. (mp)	Situație juridică	Observații / Referințe
A1.1		construcții de locuințe	88	Cu acte	Nr. niveluri:2; S. construita la sol:88 mp;
A1.2		construcții anexa	46	Cu acte	Nr. niveluri:1; S. construita la sol:46 mp;
A1.3		construcții anexa	25	Cu acte	Nr. niveluri:1; S. construita la sol:25 mp;
A1.4		construcții anexa	14	Cu acte	Nr. niveluri:1; S. construita la sol:14 mp;

## Lungime Segmente

1) Valorile lungimilor segmentelor sunt obținute din proiecție în plan.

Punct început	X / Y	Punct sfârșit	X / Y	Lungime segment	Punct început	X / Y	Punct sfârșit	X / Y	Lungime segment	Punct început	X / Y	Punct sfârșit	X / Y	Lungime segment
---------------	-------	---------------	-------	-----------------	---------------	-------	---------------	-------	-----------------	---------------	-------	---------------	-------	-----------------

Punct început	X / Y	Punct sfârșit	X / Y	Lungime segment	Punct început	X / Y	Punct sfârșit	X / Y	Lungime segment	Punct început	X / Y	Punct sfârșit	X / Y	Lungime segment
1	582.894,556 637.510,292	2	582.891,145 637.509,888	3.435	2	582.891,145 637.509,888	3	582.884,658 637.510,161	6.493	3	582.884,658 637.510,161	4	582.881,493 637.510,737	3.217
4	582.881,493 637.510,737	5	582.876,343 637.512,475	5.435	5	582.876,343 637.512,475	6	582.870,199 637.513,757	6.276	6	582.870,199 637.513,757	7	582.861,168 637.515,861	9.273
7	582.861,168 637.515,861	8	582.847,672 637.519,212	13.906	8	582.847,672 637.519,212	9	582.842,251 637.518,281	5.5	9	582.842,251 637.518,281	10	582.834,057 637.516,499	8.386
10	582.834,057 637.516,499	11	582.835,849 637.507,169	9.501	11	582.835,849 637.507,169	12	582.837,461 637.497,752	9.554	12	582.837,461 637.497,752	13	582.838,587 637.489,325	8.502
13	582.838,587 637.489,325	14	582.839,609 637.485,226	4.224	14	582.839,609 637.485,226	15	582.840,119 637.481,377	3.883	15	582.840,119 637.481,377	16	582.842,985 637.469,002	12.703
16	582.842,985 637.469,002	17	582.845,161 637.456,047	13.136	17	582.845,161 637.456,047	18	582.845,883 637.452,205	3.909	18	582.845,883 637.452,205	19	582.847,408 637.445,407	6.967
19	582.847,408 637.445,407	20	582.850,436 637.430,106	15.598	20	582.850,436 637.430,106	21	582.852,576 637.420,188	10.146	21	582.852,576 637.420,188	22	582.854,449 637.409,483	10.868
22	582.854,449 637.409,483	23	582.854,269 637.407,569	1.922	23	582.854,269 637.407,569	24	582.855,655 637.392,421	15.211	24	582.855,655 637.392,421	25	582.856,423 637.380,61	11.836
25	582.856,423 637.380,61	26	582.857,058 637.376,282	4.374	26	582.857,058 637.376,282	27	582.857,563 637.368,898	7.401	27	582.857,563 637.368,898	28	582.856,425 637.353,616	15.324
28	582.856,425 637.353,616	29	582.855,167 637.352,151	1.931	29	582.855,167 637.352,151	30	582.854,647 637.349,02	3.174	30	582.854,647 637.349,02	31	582.854,761 637.347,992	1.034
31	582.854,761 637.347,992	32	582.861,398 637.347,534	6.653	32	582.861,398 637.347,534	33	582.861,059 637.344,569	2.984	33	582.861,059 637.344,569	34	582.860,208 637.337,117	7.5
34	582.860,208 637.337,117	35	582.860,081 637.336,001	1.123	35	582.860,081 637.336,001	36	582.859,014 637.330,073	6.023	36	582.859,014 637.330,073	37	582.858,367 637.325,545	4.574
37	582.858,367 637.325,545	38	582.871,369 637.323,852	13.112	38	582.871,369 637.323,852	39	582.883,789 637.322,497	12.494	39	582.883,789 637.322,497	40	582.884,939 637.322,256	1.175
40	582.884,939 637.322,256	41	582.888,029 637.335,425	13.527	41	582.888,029 637.335,425	42	582.889,918 637.344,578	9.346	42	582.889,918 637.344,578	43	582.891,106 637.350,773	6.308
43	582.891,106 637.350,773	44	582.892,199 637.354,27	3.664	44	582.892,199 637.354,27	45	582.893,793 637.365,298	11.143	45	582.893,793 637.365,298	46	582.894,741 637.374,681	9.431
46	582.894,741 637.374,681	47	582.895,675 637.382,223	7.6	47	582.895,675 637.382,223	48	582.896,716 637.391,611	9.446	48	582.896,716 637.391,611	49	582.897,825 637.403,802	12.241
49	582.897,825 637.403,802	50	582.898,903 637.412,368	8.634	50	582.898,903 637.412,368	51	582.899,921 637.417,025	4.767	51	582.899,921 637.417,025	52	582.900,96 637.424,187	7.237
52	582.900,96 637.424,187	53	582.901,314 637.427,764	3.594	53	582.901,314 637.427,764	54	582.902,171 637.436,327	8.606	54	582.902,171 637.436,327	55	582.902,52 637.442,353	6.036
55	582.902,52 637.442,353	56	582.902,192 637.459,282	16.932	56	582.902,192 637.459,282	57	582.902,389 637.471,543	12.263	57	582.902,389 637.471,543	58	582.901,951 637.477,577	6.05
58	582.901,951 637.477,577	59	582.900,784 637.482,835	5.386	59	582.900,784 637.482,835	60	582.898,945 637.489,517	6.93	60	582.898,945 637.489,517	61	582.898,177 637.495,904	6.433
61	582.898,177 637.495,904	62	582.897,153 637.503,673	7.836	62	582.897,153 637.503,673	63	582.896,41 637.506,929	3.34	63	582.896,41 637.506,929	1	582.894,556 637.510,292	3.84

\*\* Lungimile segmentelor sunt determinate în planul de proiecție Stereo 70 și sunt rotunjite la 1 milimetru.

\*\*\* Distanța dintre puncte este formată din segmente cumulate ce sunt mai mici decât valoarea 1 milimetru.



**DATE DESPRE IMOBILUL NR. 1845**

Oficiul de Cadastru și Publicitate Imobiliară NEAMT  
Biroul de Cadastru și Publicitate Imobiliară Targu-Neamt

**A. Partea I. Descrierea imobilului**

TEREN Intravilan

Adresa: Loc. Pâtâligeni, Str I.P.F. Patriarh Nicodim, Jud. Neamt

Nr. Crt	Nr cadastral Nr. topografic	Suprafața* (mp)	Observații / Referințe
A1		74	Sector cadastral:110 Teren neimpregmuit;

**B. Partea II. Proprietari și acte**

Inscrieri privitoare la dreptul de proprietate și alte drepturi reale		Referințe
/		
Act Administrativ nr. 16495, din 16/12/2022 emis de PRIMĂRIA COMUNEI PIPIRIG;		
B1	Inscrierea posesiei, drept de PROPRIETATE, dobandit prin Lege, cota actuala 1/1, cota initiala 1/1 1) AIOANEI ELENA 2) IONIȚĂ DOINA	A1

**C. Partea III. SARCINI .**

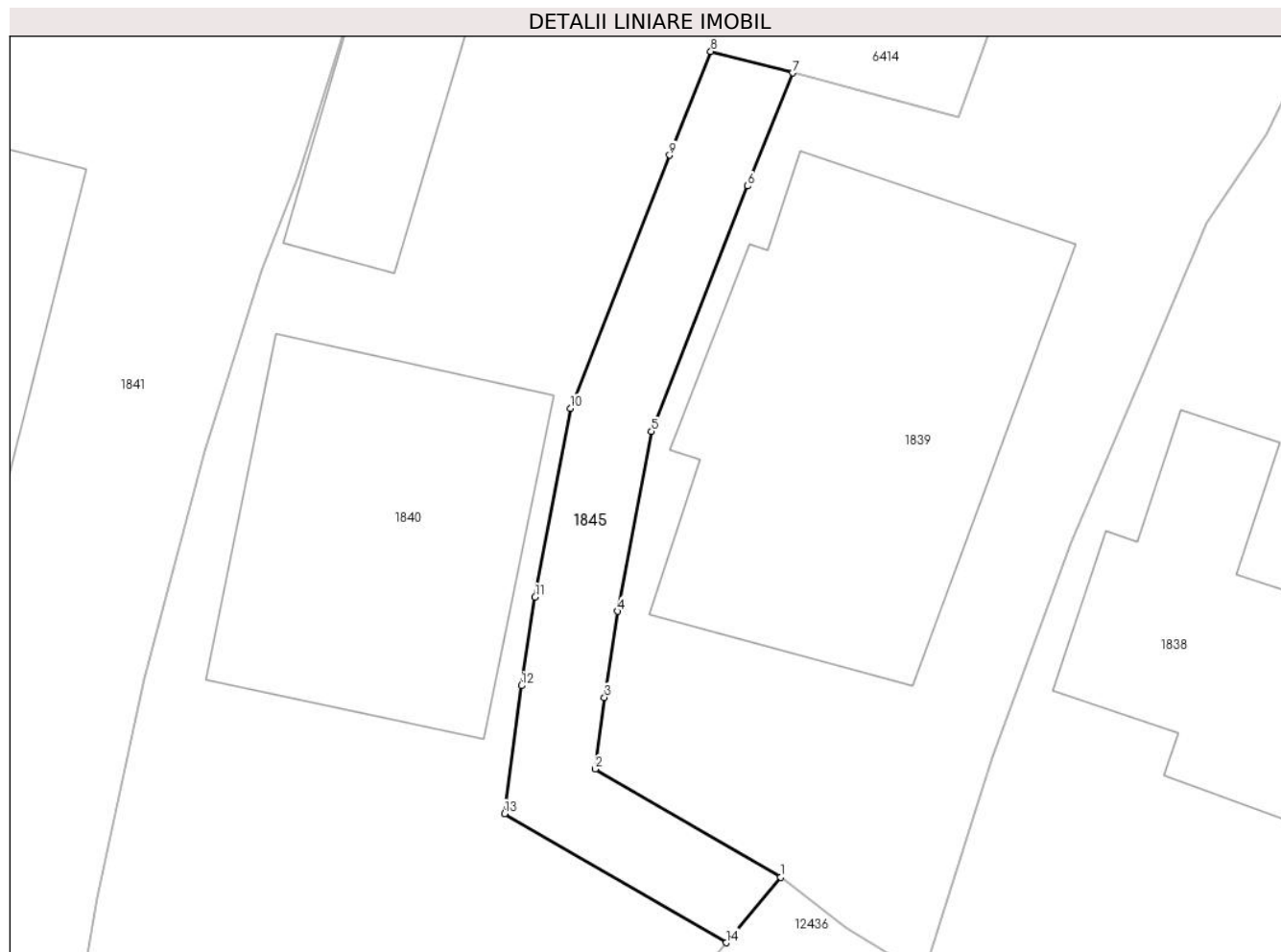
Inscrieri privind dezmembramintele dreptului de proprietate, drepturi reale de garanție și sarcini	Referințe
NU SUNT	

## Anexa Nr. 1 La Partea I

## Teren

Nr cadastral	Suprafața (mp)*	Observații / Referințe
	74	

\* Suprafața este determinată în planul de proiecție Stereo 70.



## Date referitoare la teren

Crt	Categorie folosință	Intravilan	Suprafața (mp)	Tarla	Parcelă	Nr. topo	Observații / Referințe
1	drum	DA	74	-	-	-	

## Lungime Segmente

1) Valorile lungimilor segmentelor sunt obținute din proiecție în plan.

Punct început	X / Y	Punct sfârșit	X / Y	Lungime segment (** (m)
1	582.959,76 637.329,225	2	582.954,234 637.332,443	6.395
2	582.954,234 637.332,443	3	582.954,511 637.334,571	2.146
3	582.954,511 637.334,571	4	582.954,908 637.337,135	2.595
4	582.954,908 637.337,135	5	582.955,912 637.342,484	5.442
5	582.955,912 637.342,484	6	582.958,777 637.349,786	7.844

Punct început	X / Y	Punct sfârşit	X / Y	Lungime segment (** (m)
6	582.958,777 637.349,786	7	582.960,116 637.353,149	3.62
7	582.960,116 637.353,149	8	582.957,681 637.353,791	2.518
8	582.957,681 637.353,791	9	582.956,452 637.350,705	3.322
9	582.956,452 637.350,705	10	582.953,498 637.343,177	8.087
10	582.953,498 637.343,177	11	582.952,444 637.337,557	5.718
11	582.952,444 637.337,557	12	582.952,036 637.334,924	2.664
12	582.952,036 637.334,924	13	582.951,541 637.331,119	3.837
13	582.951,541 637.331,119	14	582.958,137 637.327,277	7.633
14	582.958,137 637.327,277	1	582.959,76 637.329,225	2.536

\*\* Lungimile segmentelor sunt determinate în planul de proiecție Stereo 70 și sunt rotunjite la 1 milimetru.

\*\*\* Distanța dintre puncte este formată din segmente cumulate ce sunt mai mici decât valoarea 1 milimetru.





**DATE DESPRE IMOBILUL NR. 1846**

Oficiul de Cadastru și Publicitate Imobiliară NEAMT  
Biroul de Cadastru și Publicitate Imobiliară Targu-Neamt

**A. Partea I. Descrierea imobilului**

TEREN Intravilan

Nr. CF vechi:335  
Nr. cadastral vechi:454

Adresa: Loc. Pâtâligeni, Str I.P.F. Patriarh Nicodim, Jud. Neamt

Nr. Crt	Nr cadastral Nr. topografic	Suprafața* (mp)	Observații / Referințe
A1	50878	Din acte: 800 Masurata: 7.221	Sector cadastral:110 Teren imprejmuit;

**Construcții**

Crt	Nr cadastral Nr. topografic	Adresa	Observații / Referințe
A1.1		Loc. Pâtâligeni, Str I.P.F. Patriarh Nicodim, Jud. Neamt	Nr. niveluri:1; S. construita la sol:79 mp; Casă de locuit, construită din lemn pe fundație de piatră, acoperită cu dramiță
A1.2		Loc. Pâtâligeni, Str I.P.F. Patriarh Nicodim, Jud. Neamt	Nr. niveluri:1; S. construita la sol:29 mp;

**B. Partea II. Proprietari și acte**

Inscrieri privitoare la dreptul de proprietate și alte drepturi reale	Referințe
<b>16370 / 30/09/2013</b>	
Act Administrativ nr. 1030 - referat privind repositionarea imobilului, din 27/09/2013 emis de OCPI Neamt Serviciul cadastru;	
B2	Se noteaza repositionarea imobilului in baza referatului nr. 1030/27.09.2013 intocmit de consilier Moldovianu Gabriel, deoarece s-a constatat o neconcordanța virtuala in sensul ca datele referitoare la amplasamentul imobilului cu NCP 50878 sunt eronate, coordonatele corecte fiind prezentate in dosarul de repositionare intocmit de PFA Baltatescu Adrian, in urma masuratorilor efectuate la teren.
	A1, A1.1
<b>18130 / 08/08/2017</b>	
Act Notarial nr. Contract de vânzare aut. nr. 1412, din 07/08/2017 emis de BIN Andronache Laura;	
B3	Intabulare, drept de PROPRIETATE, cu titlu de drept de CUMPĂRARE, dobandit prin Conventie, cota actuala 1/1, cota initiala 1/1 1) DAVID DUMITRU, * Necăsătorit
	A1, A1.1
/	
Act Administrativ nr. 7709, din 27/04/2023 emis de PRIMĂRIA COMUNEI PIPIRIG;	
B4	Intabulare, drept de PROPRIETATE, dobandit prin Lege, cota actuala 1/1, cota initiala 1/1 1) DAVID DUMITRU, * Necăsătorit
	A1.2

**C. Partea III. SARCINI**

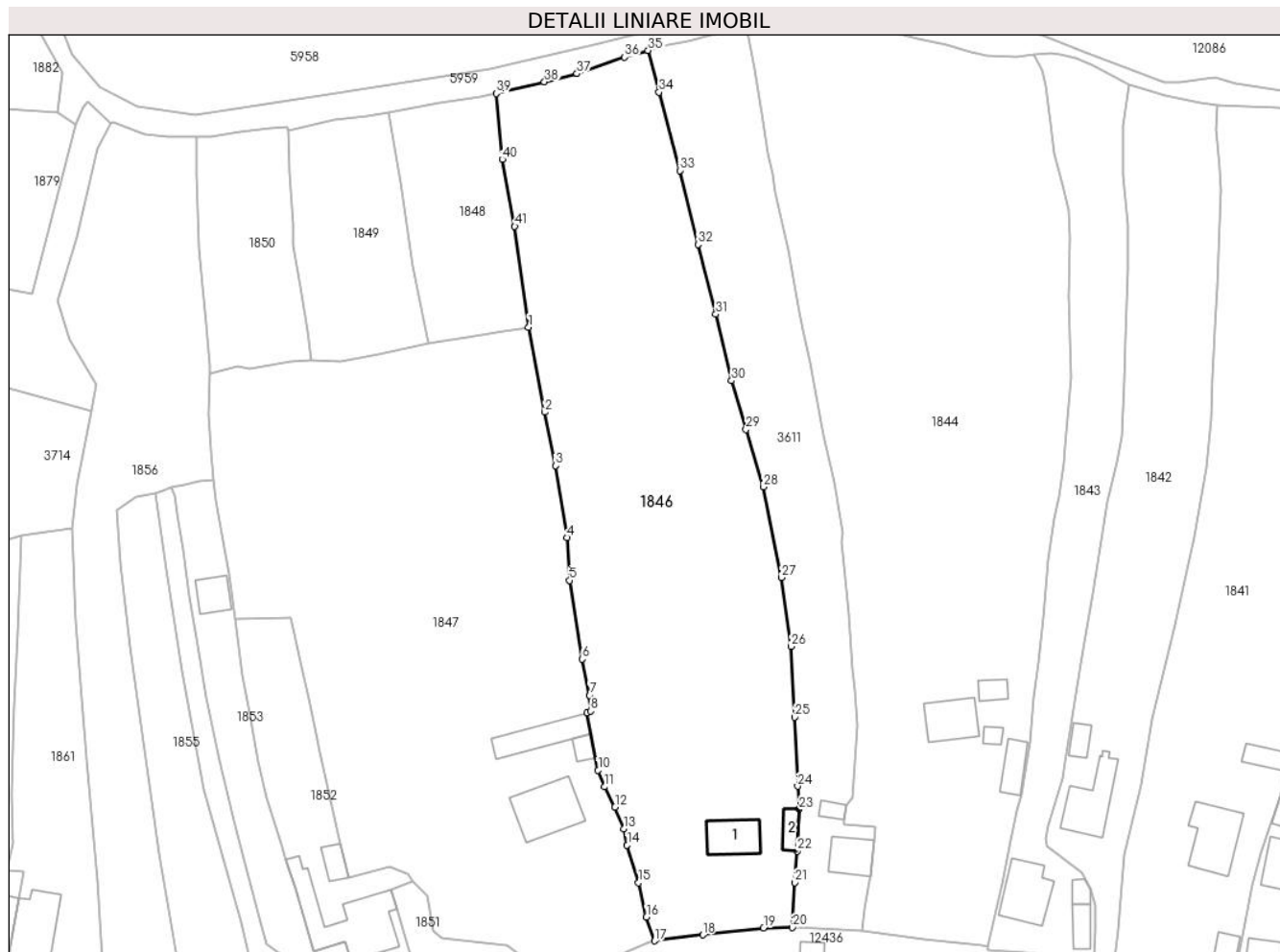
Inscrieri privind dezmembramintele dreptului de proprietate, drepturi reale de garanție și sarcini	Referințe
<b>18130 / 08/08/2017</b>	
Act Notarial nr. Contract de vânzare aut. nr. 1412, din 07/08/2017 emis de BIN Andronache Laura;	
C1	Intabulare, drept de UZUFRACT VIAGER, dobandit prin Conventie, cota actuala 1/1, cota initiala 1/1 1) DAVID DOMNICA
	A1, A1.1

## Anexa Nr. 1 La Partea I

## Teren

Nr cadastral	Suprafața (mp)*	Observații / Referințe
50878	Din acte: 800 Masurata: 7.221	

\* Suprafața este determinată în planul de proiecție Stereo 70.



## Date referitoare la teren

Crt	Categorie folosință	Intra vilan	Suprafața (mp)	Tarla	Parcelă	Nr. topo	Observații / Referințe
1	curți constructii	DA	748	-	-	-	
2	faneata	DA	6.473	-	-	-	

## Date referitoare la construcții

Crt	Număr	Destinație construcție	Supraf. (mp)	Situație juridică	Observații / Referințe
A1.1		construcții de locuințe	Din acte: 58 Masurata: 79	Cu acte	Nr. niveluri:1; S. construita la sol:79 mp; Casă de locuit, construită din lemn pe fundație de piatră, acoperită cu dramidă
A1.2		construcții anexa	29	Cu acte	Nr. niveluri:1; S. construita la sol:29 mp;

## Lungime Segmente

1) Valorile lungimilor segmentelor sunt obținute din proiecție în plan.

Punct început	X / Y	Punct sfârșit	X / Y	Lungime segment	Punct început	X / Y	Punct sfârșit	X / Y	Lungime segment	Punct început	X / Y	Punct sfârșit	X / Y	Lungime segment
1	582.788,144 637.452,84	2	582.791,551 637.434,894	18.267	2	582.791,551 637.434,894	3	582.793,842 637.423,644	11.481	3	582.793,842 637.423,644	4	582.796,275 637.408,448	15.39
4	582.796,275 637.408,448	5	582.796,821 637.399,419	9.045	5	582.796,821 637.399,419	6	582.799,455 637.382,811	16.816	6	582.799,455 637.382,811	7	582.801,029 637.375,223	7.75

Punct început	X / Y	Punct sfârșit	X / Y	Lungime segment	Punct început	X / Y	Punct sfârșit	X / Y	Lungime segment	Punct început	X / Y	Punct sfârșit	X / Y	Lungime segment
7	582.801,029 637.375,223	8	582.801,281 637.371,879	3.353	8	582.801,281 637.371,879	9	582.800,518 637.371,525	0.841	9	582.800,518 637.371,525	10	582.802,809 637.359,393	12.346
10	582.802,809 637.359,393	11	582.804,205 637.355,898	3.763	11	582.804,205 637.355,898	12	582.806,369 637.351,636	4.78	12	582.806,369 637.351,636	13	582.808,212 637.347,048	4.944
13	582.808,212 637.347,048	14	582.808,913 637.343,578	3.54	14	582.808,913 637.343,578	15	582.811,348 637.335,645	8.298	15	582.811,348 637.335,645	16	582.813,005 637.328,401	7.431
16	582.813,005 637.328,401	17	582.814,731 637.323,406	5.285	17	582.814,731 637.323,406	18	582.824,875 637.324,65	10.22	18	582.824,875 637.324,65	19	582.837,703 637.326,162	12.917
19	582.837,703 637.326,162	20	582.843,793 637.326,237	6.09	20	582.843,793 637.326,237	21	582.844,325 637.335,691	9.469	21	582.844,325 637.335,691	22	582.844,856 637.342,316	6.646
22	582.844,856 637.342,316	23	582.845,226 637.351,192	8.884	23	582.845,226 637.351,192	24	582.844,9 637.356,018	4.837	24	582.844,9 637.356,018	25	582.844,25 637.370,573	14.57
25	582.844,25 637.370,573	26	582.843,514 637.385,484	14.929	26	582.843,514 637.385,484	27	582.841,462 637.400,032	14.692	27	582.841,462 637.400,032	28	582.837,645 637.419,162	19.507
28	582.837,645 637.419,162	29	582.833,994 637.431,25	12.627	29	582.833,994 637.431,25	30	582.830,942 637.441,565	10.757	30	582.830,942 637.441,565	31	582.827,624 637.455,567	14.39
31	582.827,624 637.455,567	32	582.823,906 637.470,245	15.142	32	582.823,906 637.470,245	33	582.820,038 637.485,858	16.085	33	582.820,038 637.485,858	34	582.815,657 637.502,407	17.119
34	582.815,657 637.502,407	35	582.813,362 637.511,191	9.079	35	582.813,362 637.511,191	36	582.808,404 637.509,802	5.149	36	582.808,404 637.509,802	37	582.798,325 637.506,31	10.667
37	582.798,325 637.506,31	38	582.791,476 637.504,573	7.066	38	582.791,476 637.504,573	39	582.781,3 637.502,104	10.471	39	582.781,3 637.502,104	40	582.782,588 637.488,229	13.935
40	582.782,588 637.488,229	41	582.785,207 637.474,097	14.373	41	582.785,207 637.474,097	1	582.788,144 637.452,84	21.459					

\*\* Lungimile segmentelor sunt determinate în planul de proiecție Stereo 70 și sunt rotunjite la 1 milimetru.

\*\*\* Distanța dintre puncte este formată din segmente cumulate ce sunt mai mici decât valoarea 1 milimetru.



**DATE DESPRE IMOBILUL NR. 1847**

Oficiul de Cadastru și Publicitate Imobiliară NEAMT  
Biroul de Cadastru și Publicitate Imobiliară Targu-Neamt

**A. Partea I. Descrierea imobilului**

TEREN Intravilan

Adresa: Loc. Pâtâligeni, Str I.P.F. Patriarh Nicodim, Jud. Neamt

Nr. Crt	Nr cadastral Nr. topografic	Suprafața* (mp)	Observații / Referințe
A1	51213	Din acte: 7.160 Masurata: 8.012	Sector cadastral:110 Teren imprejmuit;

**Construcții**

Crt	Nr cadastral Nr. topografic	Adresa	Observații / Referințe
A1.1	51213-C1	Loc. Pâtâligeni, Str I.P.F. Patriarh Nicodim, Jud. Neamt	Nr. niveluri:1; S. construita la sol:136 mp; Casă de locuit, construită din lemn, acoperită cu tablă, compusă din cinci camere, bucătărie, baie și hol
A1.2	51213-C2	Loc. Pâtâligeni, Str I.P.F. Patriarh Nicodim, Jud. Neamt	Nr. niveluri:1; S. construita la sol:94 mp; Grajd, construit din lemn, acoperit cu tablă, compus din două încăperi
A1.3	51213-C3	Loc. Pâtâligeni, Str I.P.F. Patriarh Nicodim, Jud. Neamt	Nr. niveluri:1; S. construita la sol:20 mp; Construcție anexă, construită din lemn, acoperită cu draniță, compusă din două camere

**B. Partea II. Proprietari și acte**

Inscrieri privitoare la dreptul de proprietate și alte drepturi reale		Referințe
<b>15935 / 20/09/2013</b>		
Act Notarial nr. 883 - certificat de mostenitor, din 19/07/1988 emis de NOTARIATUL DE STAT JUDETUL NEAMT;		
B1	Intabulare, drept de PROPRIETATE, dobandit prin Conventie, cota actuala 1/4, cota initiala 1/4 1) MUNTEANU PAUL	A1, A1.1, A1.2, A1.3
B2	Intabulare, drept de PROPRIETATE, dobandit prin Succesiune, cota actuala 1/4, cota initiala 1/4 1) MUNTEANU DUMITRELA	A1, A1.1, A1.2, A1.3
B3	Intabulare, drept de PROPRIETATE, dobandit prin Succesiune, cota actuala 1/4, cota initiala 1/4 1) CĂTU MARGARETA	A1, A1.1, A1.2, A1.3
B4	Intabulare, drept de PROPRIETATE, dobandit prin Reconstituire, cota actuala 1/4, cota initiala 1/4 1) CIOTARU RALUCA - DEMETRA	A1, A1.1, A1.2, A1.3

**C. Partea III. SARCINI .**

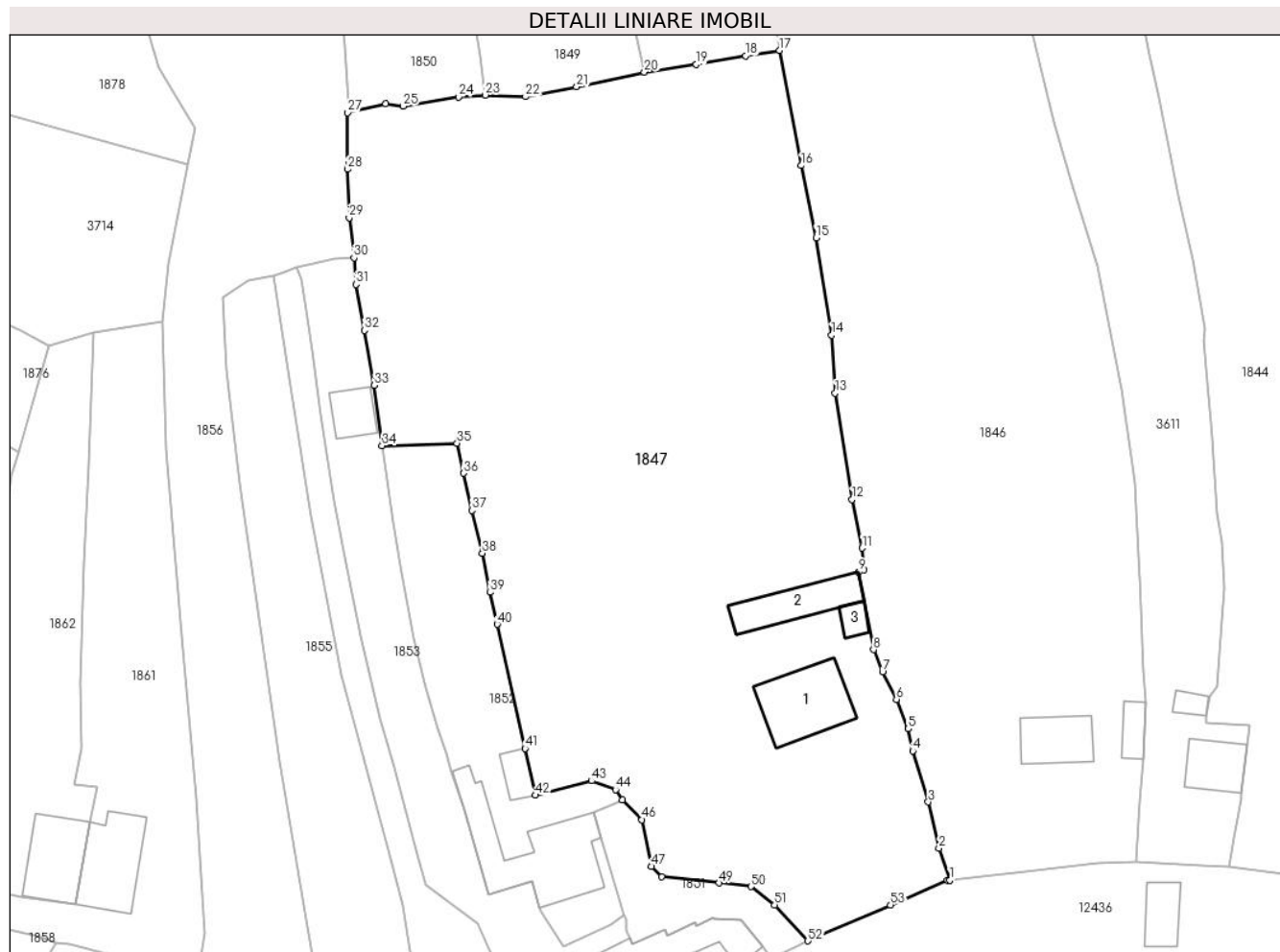
Inscrieri privind dezmembramintele dreptului de proprietate, drepturi reale de garanție și sarcini	Referințe
NU SUNT	

## Anexa Nr. 1 La Partea I

## Teren

Nr cadastral	Suprafața (mp)*	Observații / Referințe
51213	Din acte: 7.160 Masurata: 8.012	

\* Suprafața este determinată în planul de proiecție Stereo 70.



## Date referitoare la teren

Crt	Categorie folosință	Intra vilan	Suprafața (mp)	Tarla	Parcelă	Nr. topo	Observații / Referințe
1	curți constructii	DA	1.035	-	-	-	
2	faneata	DA	6.977	-	-	-	

## Date referitoare la construcții

Crt	Număr	Destinație construcție	Supraf. (mp)	Situație juridică	Observații / Referințe
A1.1	51213-C1	construcții de locuințe	136	Cu acte	Nr. niveluri:1; S. construita la sol:136 mp; Casă de locuit, construită din lemn, acoperită cu tablă, compusă din cinci camere, bucatărie, baie și hol
A1.2	51213-C2	construcții anexa	94	Cu acte	Nr. niveluri:1; S. construita la sol:94 mp; Grajd, construit din lemn, acoperit cu tablă, compus din două încăperi
A1.3	51213-C3	construcții anexa	20	Cu acte	Nr. niveluri:1; S. construita la sol:20 mp; Construcție anexă, construită din lemn, acoperită cu draniță, compusă din două camere

## Lungime Segmente

1) Valorile lungimilor segmentelor sunt obținute din proiecție în plan.

Punct început	X / Y	Punct sfârșit	X / Y	Lungime segment	Punct început	X / Y	Punct sfârșit	X / Y	Lungime segment	Punct început	X / Y	Punct sfârșit	X / Y	Lungime segment
1	582.814,731 637.323,406	2	582.813,005 637.328,401	5.285	2	582.813,005 637.328,401	3	582.811,348 637.335,645	7.431	3	582.811,348 637.335,645	4	582.808,913 637.343,578	8.298
4	582.808,913 637.343,578	5	582.808,212 637.347,048	3.54	5	582.808,212 637.347,048	6	582.806,369 637.351,636	4.944	6	582.806,369 637.351,636	7	582.804,205 637.355,898	4.78
7	582.804,205 637.355,898	8	582.802,809 637.359,393	3.763	8	582.802,809 637.359,393	9	582.800,518 637.371,525	12.346	9	582.800,518 637.371,525	10	582.801,281 637.371,879	0.841
10	582.801,281 637.371,879	11	582.801,029 637.375,223	3.353	11	582.801,029 637.375,223	12	582.799,455 637.382,811	7.75	12	582.799,455 637.382,811	13	582.796,821 637.399,419	16.816
13	582.796,821 637.399,419	14	582.796,275 637.408,448	9.045	14	582.796,275 637.408,448	15	582.793,842 637.423,644	15.39	15	582.793,842 637.423,644	16	582.791,551 637.434,894	11.481
16	582.791,551 637.434,894	17	582.788,144 637.452,84	18.267	17	582.788,144 637.452,84	18	582.782,852 637.451,986	5.36	18	582.782,852 637.451,986	19	582.775,165 637.450,64	7.804
19	582.775,165 637.450,64	20	582.767,063 637.449,462	8.187	20	582.767,063 637.449,462	21	582.756,49 637.447,161	10.82	21	582.756,49 637.447,161	22	582.748,532 637.445,613	8.107
22	582.748,532 637.445,613	23	582.742,217 637.445,876	6.32	23	582.742,217 637.445,876	24	582.738,062 637.445,6	4.164	24	582.738,062 637.445,6	25	582.729,406 637.444,172	8.773
25	582.729,406 637.444,172	26	582.726,746 637.444,49	2.679	26	582.726,746 637.444,49	27	582.720,812 637.443,124	6.089	27	582.720,812 637.443,124	28	582.720,735 637.434,329	8.795
28	582.720,735 637.434,329	29	582.721,033 637.426,758	7.577	29	582.721,033 637.426,758	30	582.721,764 637.420,5	6.301	30	582.721,764 637.420,5	31	582.722,074 637.416,355	4.157
31	582.722,074 637.416,355	32	582.723,382 637.409,189	7.284	32	582.723,382 637.409,189	33	582.724,944 637.400,611	8.719	33	582.724,944 637.400,611	34	582.726,135 637.391,214	9.472
34	582.726,135 637.391,214	35	582.737,847 637.391,579	11.718	35	582.737,847 637.391,579	36	582.738,89 637.386,895	4.799	36	582.738,89 637.386,895	37	582.740,162 637.381,085	5.948
37	582.740,162 637.381,085	38	582.741,791 637.374,431	6.851	38	582.741,791 637.374,431	39	582.743,003 637.368,339	6.211	39	582.743,003 637.368,339	40	582.744,108 637.363,352	5.108
40	582.744,108 637.363,352	41	582.748,473 637.343,956	19.881	41	582.748,473 637.343,956	42	582.750,107 637.336,693	7.445	42	582.750,107 637.336,693	43	582.758,822 637.338,924	8.996
43	582.758,822 637.338,924	44	582.762,591 637.337,541	4.015	44	582.762,591 637.337,541	45	582.763,65 637.335,931	1.927	45	582.763,65 637.335,931	46	582.766,694 637.332,87	4.317
46	582.766,694 637.332,87	47	582.768,124 637.325,575	7.434	47	582.768,124 637.325,575	48	582.769,802 637.323,94	2.343	48	582.769,802 637.323,94	49	582.778,711 637.323,011	8.957
49	582.778,711 637.323,011	50	582.783,674 637.322,434	4.996	50	582.783,674 637.322,434	51	582.787,364 637.319,585	4.662	51	582.787,364 637.319,585	52	582.792,587 637.313,975	7.665
52	582.792,587 637.313,975	53	582.805,454 637.319,59	14.039	53	582.805,454 637.319,59	54	582.814,346 637.323,439	9.689	54	582.814,346 637.323,439	1	582.814,731 637.323,406	0.386

\*\* Lungimile segmentelor sunt determinate în planul de proiecție Stereo 70 și sunt rotunjite la 1 milimetru.

\*\*\* Distanța dintre puncte este formată din segmente cumulate ce sunt mai mici decât valoarea 1 milimetru.





**DATE DESPRE IMOBILUL NR. 1848**

Oficiul de Cadastru și Publicitate Imobiliară NEAMT  
Biroul de Cadastru și Publicitate Imobiliară Targu-Neamt

**A. Partea I. Descrierea imobilului**

TEREN Intravilan

Adresa: Loc. Pâtâligeni, Al Releului, Jud. Neamt

Nr. Crt	Nr cadastral Nr. topografic	Suprafața* (mp)	Observații / Referințe
A1		1.104	Sector cadastral:110 Teren neimprejmuit;

**B. Partea II. Proprietari și acte**

Inscrieri privitoare la dreptul de proprietate și alte drepturi reale		Referințe
/		
Act Administrativ nr. 669, din 17/01/2023 emis de PRIMĂRIA COMUNEI PIPIRIG;		
B1	Inscrierea posesiei, drept de PROPRIETATE, dobandit prin Lege, cota actuala 1/1, cota initiala 1/1 1) COMAN NECULAI	A1

**C. Partea III. SARCINI .**

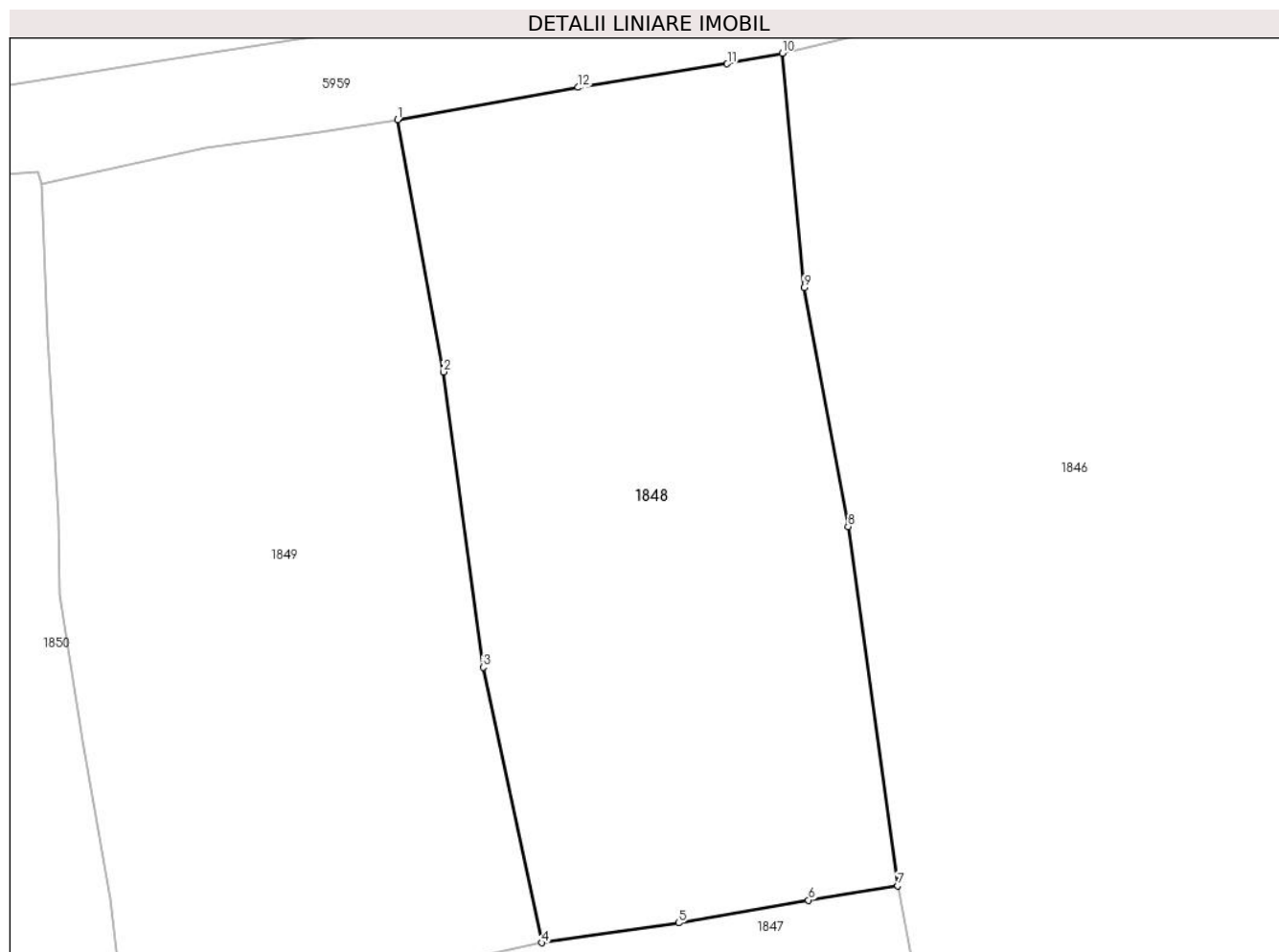
Inscrieri privind dezmembramintele dreptului de proprietate, drepturi reale de garanție și sarcini	Referințe
NU SUNT	

## Anexa Nr. 1 La Partea I

## Teren

Nr cadastral	Suprafața (mp)*	Observații / Referințe
	1.104	

\* Suprafața este determinată în planul de proiecție Stereo 70.



## Date referitoare la teren

Crt	Categorie folosință	Intra vilan	Suprafața (mp)	Tarla	Parcelă	Nr. topo	Observații / Referințe
1	faneata	DA	1.104	-	-	-	

## Lungime Segmente

1) Valorile lungimilor segmentelor sunt obținute din proiecție în plan.

Punct început	X / Y	Punct sfârșit	X / Y	Lungime segment (** (m)
1	582.758,524 637.498,169	2	582.761,233 637.483,247	15.166
2	582.761,233 637.483,247	3	582.763,591 637.465,771	17.634
3	582.763,591 637.465,771	4	582.767,063 637.449,462	16.674
4	582.767,063 637.449,462	5	582.775,165 637.450,64	8.187
5	582.775,165 637.450,64	6	582.782,852 637.451,986	7.804

Punct început	X / Y	Punct sfârșit	X / Y	Lungime segment (** (m)
6	582.782,852 637.451,986	7	582.788,144 637.452,84	5.36
7	582.788,144 637.452,84	8	582.785,207 637.474,097	21.459
8	582.785,207 637.474,097	9	582.782,588 637.488,229	14.373
9	582.782,588 637.488,229	10	582.781,3 637.502,104	13.935
10	582.781,3 637.502,104	11	582.778,046 637.501,478	3.314
11	582.778,046 637.501,478	12	582.769,222 637.500,08	8.934
12	582.769,222 637.500,08	1	582.758,524 637.498,169	10.867

\*\* Lungimile segmentelor sunt determinate în planul de proiecție Stereo 70 și sunt rotunjite la 1 milimetru.

\*\*\* Distanța dintre puncte este formată din segmente cumulate ce sunt mai mici decât valoarea 1 milimetru.



**DATE DESPRE IMOBILUL NR. 1849**

Oficiul de Cadastru și Publicitate Imobiliară NEAMT  
Biroul de Cadastru și Publicitate Imobiliară Targu-Neamt

**A. Partea I. Descrierea imobilului**

TEREN Intravilan

Adresa: Loc. Pâtâligeni, Al Releului, Jud. Neamt

Nr. Crt	Nr cadastral Nr. topografic	Suprafața* (mp)	Observații / Referințe
A1		1.181	Sector cadastral:110 Teren imprejmuit;

**B. Partea II. Proprietari și acte**

Inscrieri privitoare la dreptul de proprietate și alte drepturi reale		Referințe
/		
Act Administrativ nr. 16485, din 09/12/2022 emis de PRIMĂRIA COMUNEI PIPIRIG;		
B1	Inscrierea posesiei, drept de PROPRIETATE, dobandit prin Lege, cota actuala 1/1, cota initiala 1/1 1) IOSUB PETRU 2) IOSUB MARIA, * Bun Comun	A1

**C. Partea III. SARCINI .**

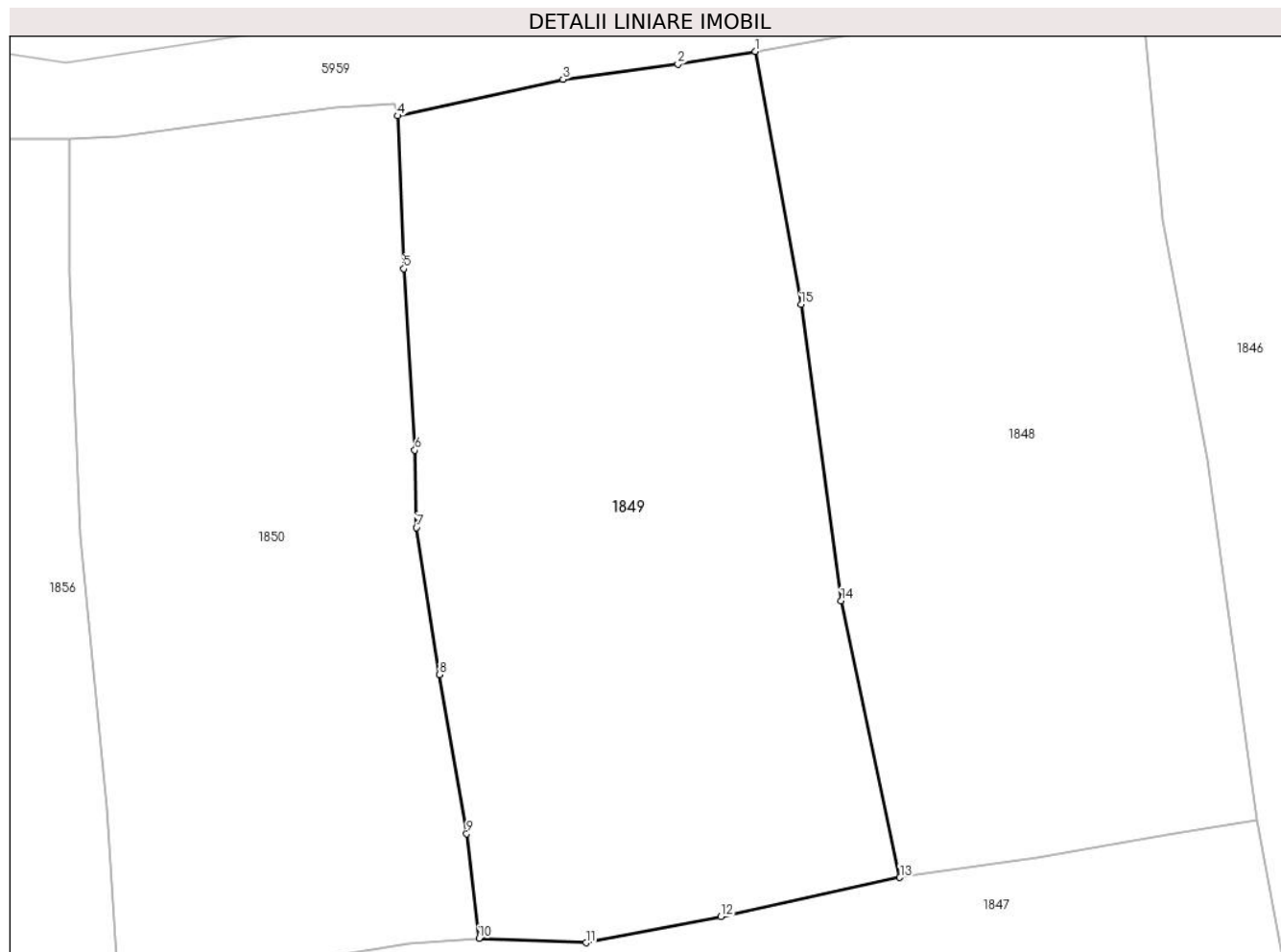
Inscrieri privind dezmembramintele dreptului de proprietate, drepturi reale de garanție și sarcini	Referințe
NU SUNT	

## Anexa Nr. 1 La Partea I

## Teren

Nr cadastral	Suprafața (mp)*	Observații / Referințe
	1.181	

\* Suprafața este determinată în planul de proiecție Stereo 70.



## Date referitoare la teren

Crt	Categorie folosință	Intra vilan	Suprafața (mp)	Tarla	Parcelă	Nr. topo	Observații / Referințe
1	faneata	DA	1.181	-	-	-	

## Lungime Segmente

1) Valorile lungimilor segmentelor sunt obținute din proiecție în plan.

Punct început	X / Y	Punct sfârșit	X / Y	Lungime segment (** (m)
1	582.758,524 637.498,169	2	582.753,965 637.497,412	4.621
2	582.753,965 637.497,412	3	582.747,176 637.496,522	6.847
3	582.747,176 637.496,522	4	582.737,408 637.494,372	10.002
4	582.737,408 637.494,372	5	582.737,784 637.485,356	9.024
5	582.737,784 637.485,356	6	582.738,433 637.474,661	10.715

Punct început	X / Y	Punct sfârșit	X / Y	Lungime segment (** (m)
6	582.738,433 637.474,661	7	582.738,524 637.470,096	4.566
7	582.738,524 637.470,096	8	582.739,888 637.461,424	8.779
8	582.739,888 637.461,424	9	582.741,488 637.452,042	9.517
9	582.741,488 637.452,042	10	582.742,217 637.445,876	6.209
10	582.742,217 637.445,876	11	582.748,532 637.445,613	6.32
11	582.748,532 637.445,613	12	582.756,49 637.447,161	8.107
12	582.756,49 637.447,161	13	582.767,063 637.449,462	10.82
13	582.767,063 637.449,462	14	582.763,591 637.465,771	16.674
14	582.763,591 637.465,771	15	582.761,233 637.483,247	17.634
15	582.761,233 637.483,247	1	582.758,524 637.498,169	15.166

\*\* Lungimile segmentelor sunt determinate în planul de proiecție Stereo 70 și sunt rotunjite la 1 milimetru.

\*\*\* Distanța dintre puncte este formată din segmente cumulate ce sunt mai mici decât valoarea 1 milimetru.





**DATE DESPRE IMOBILUL NR. 1850**

Oficiul de Cadastru și Publicitate Imobiliară NEAMT  
Biroul de Cadastru și Publicitate Imobiliară Targu-Neamt

**A. Partea I. Descrierea imobilului**

TEREN Intravilan

Adresa: Loc. Pâtâligeni, Al Releului, Jud. Neamt

Nr. Crt	Nr cadastral Nr. topografic	Suprafața* (mp)	Observații / Referințe
A1		999	Sector cadastral:110 Teren imprejmuit;

**B. Partea II. Proprietari și acte**

Inscrieri privitoare la dreptul de proprietate și alte drepturi reale		Referințe
/		
Act Administrativ nr. 16470, din 09/12/2022 emis de PRIMĂRIA COMUNEI PIPIRIG;		
B1	Inscrierea posesiei, drept de PROPRIETATE, dobandit prin Lege, cota actuala 1/1, cota initiala 1/1 1) URSU IONEL 2) URSU DUMITRIȚA	A1

**C. Partea III. SARCINI .**

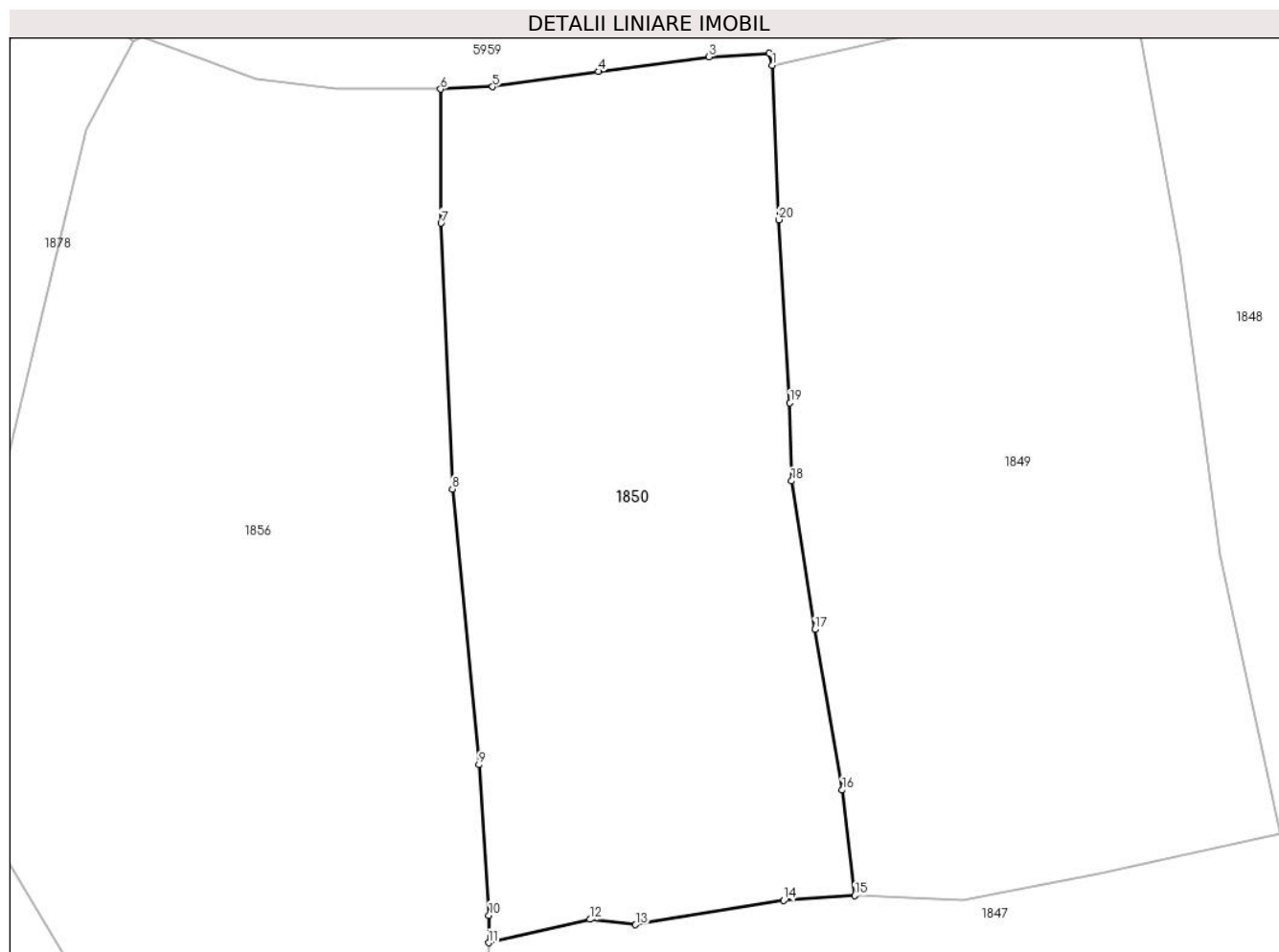
Inscrieri privind dezmembramintele dreptului de proprietate, drepturi reale de garanție și sarcini	Referințe
NU SUNT	

## Anexa Nr. 1 La Partea I

## Teren

Nr cadastral	Suprafața (mp)*	Observații / Referințe
	999	

\* Suprafața este determinată în planul de proiecție Stereo 70.



## Date referitoare la teren

Crt	Categorie folosință	Intra vilan	Suprafața (mp)	Tarla	Parcelă	Nr. topo	Observații / Referințe
1	faneata	DA	999	-	-	-	

## Lungime Segmente

1) Valorile lungimilor segmentelor sunt obținute din proiecție în plan.

Punct început	X / Y	Punct sfârșit	X / Y	Lungime segment (** (m)
1	582.737,408 637.494,372	2	582.737,235 637.495,083	0.732
2	582.737,235 637.495,083	3	582.733,705 637.494,868	3.537
3	582.733,705 637.494,868	4	582.727,231 637.494,017	6.53
4	582.727,231 637.494,017	5	582.721,057 637.493,13	6.237
5	582.721,057 637.493,13	6	582.718,017 637.492,985	3.043

Punct început	X / Y	Punct sfârșit	X / Y	Lungime segment (** (m)
6	582.718,017 637.492,985	7	582.718,044 637.485,157	7.828
7	582.718,044 637.485,157	8	582.718,704 637.469,629	15.542
8	582.718,704 637.469,629	9	582.720,256 637.453,523	16.181
9	582.720,256 637.453,523	10	582.720,845 637.444,731	8.812
10	582.720,845 637.444,731	11	582.720,812 637.443,124	1.607
11	582.720,812 637.443,124	12	582.726,746 637.444,49	6.089
12	582.726,746 637.444,49	13	582.729,406 637.444,172	2.679
13	582.729,406 637.444,172	14	582.738,062 637.445,6	8.773
14	582.738,062 637.445,6	15	582.742,217 637.445,876	4.164
15	582.742,217 637.445,876	16	582.741,488 637.452,042	6.209
16	582.741,488 637.452,042	17	582.739,888 637.461,424	9.517
17	582.739,888 637.461,424	18	582.738,524 637.470,096	8.779
18	582.738,524 637.470,096	19	582.738,433 637.474,661	4.566
19	582.738,433 637.474,661	20	582.737,784 637.485,356	10.715
20	582.737,784 637.485,356	1	582.737,408 637.494,372	9.024

\*\* Lungimile segmentelor sunt determinate în planul de proiecție Stereo 70 și sunt rotunjite la 1 milimetru.

\*\*\* Distanța dintre puncte este formată din segmente cumulate ce sunt mai mici decât valoarea 1 milimetru.



**DATE DESPRE IMOBILUL NR. 1851**

Oficiul de Cadastru și Publicitate Imobiliară NEAMT  
Biroul de Cadastru și Publicitate Imobiliară Targu-Neamt

**A. Partea I. Descrierea imobilului**

TEREN Intravilan

Adresa: Loc. Pâtâligeni, Str I.P.F. Patriarh Nicodim, Jud. Neamt

Nr. Crt	Nr cadastral Nr. topografic	Suprafața* (mp)	Observații / Referințe
A1		277	Sector cadastral:110 Teren imprejmuit;

**B. Partea II. Proprietari și acte**

Inscrieri privitoare la dreptul de proprietate și alte drepturi reale	Referințe
/	
Act Normativ nr. 7, din 13/03/1996 emis de GUVERNUL ROMANIEI;	
B1	Inscrierea provizorie, drept de PROPRIETATE, dobandit prin Lege, cota actuala 1/1, cota initiala 1/1
	1) COMUNA PIPIRIG, CIF:99999999999999, PROPRIETAR NEIDENTIFICAT

**C. Partea III. SARCINI .**

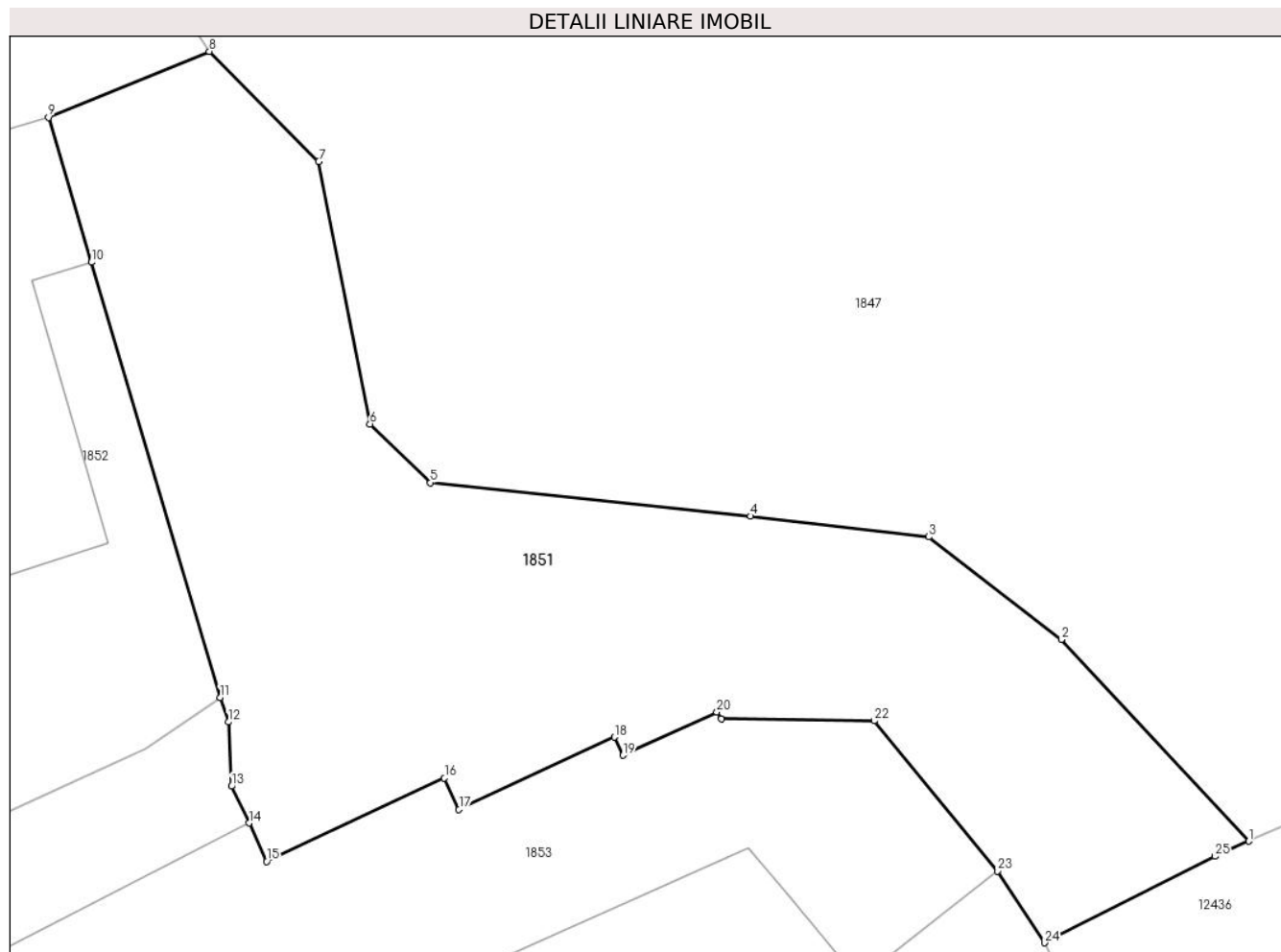
Inscrieri privind dezmembramintele dreptului de proprietate, drepturi reale de garanție și sarcini	Referințe
NU SUNT	

## Anexa Nr. 1 La Partea I

## Teren

Nr cadastral	Suprafața (mp)*	Observații / Referințe
	277	

\* Suprafața este determinată în planul de proiecție Stereo 70.



## Date referitoare la teren

Crt	Categorie folosință	Intra vilan	Suprafața (mp)	Tarla	Parcelă	Nr. topo	Observații / Referințe
1	drum	DA	277	-	-	-	

## Lungime Segmente

1) Valorile lungimilor segmentelor sunt obținute din proiecție în plan.

Punct început	X / Y	Punct sfârșit	X / Y	Lungime segment (** (m)
1	582.792,587 637.313,975	2	582.787,364 637.319,585	7.665
3	582.783,674 637.322,434	4	582.778,711 637.323,011	4.996
5	582.769,802 637.323,94	6	582.768,124 637.325,575	2.343
7	582.766,694 637.332,87	8	582.763,65 637.335,931	4.317
9	582.759,173 637.334,1	10	582.760,372 637.330,071	4.204

Punct început	X / Y	Punct sfârșit	X / Y	Lungime segment (** (m)
2	582.787,364 637.319,585	3	582.783,674 637.322,434	4.662
4	582.778,711 637.323,011	5	582.769,802 637.323,94	8.957
6	582.768,124 637.325,575	7	582.766,694 637.332,87	7.434
8	582.763,65 637.335,931	9	582.759,173 637.334,1	4.837
10	582.760,372 637.330,071	11	582.763,955 637.317,974	12.616

Punct început	X / Y	Punct sfârșit	X / Y	Lungime segment (** (m)
11	582.763,955 637.317,974	12	582.764,18 637.317,287	0.723
13	582.764,269 637.315,503	14	582.764,751 637.314,479	1.132
15	582.765,25 637.313,414	16	582.770,195 637.315,73	5.46
17	582.770,601 637.314,856	18	582.774,933 637.316,868	4.776
19	582.775,169 637.316,361	20	582.777,773 637.317,57	2.871
21	582.777,898 637.317,376	22	582.782,155 637.317,321	4.257
23	582.785,589 637.313,147	24	582.786,895 637.311,152	2.384
25	582.791,644 637.313,555	1	582.792,587 637.313,975	1.032

Punct început	X / Y	Punct sfârșit	X / Y	Lungime segment (** (m)
12	582.764,18 637.317,287	13	582.764,269 637.315,503	1.786
14	582.764,751 637.314,479	15	582.765,25 637.313,414	1.176
16	582.770,195 637.315,73	17	582.770,601 637.314,856	0.964
18	582.774,933 637.316,868	19	582.775,169 637.316,361	0.559
20	582.777,773 637.317,57	21	582.777,898 637.317,376	0.231
22	582.782,155 637.317,321	23	582.785,589 637.313,147	5.405
24	582.786,895 637.311,152	25	582.791,644 637.313,555	5.322

\*\* Lungimile segmentelor sunt determinate în planul de proiecție Stereo 70 și sunt rotunjite la 1 milimetru.

\*\*\* Distanța dintre puncte este formată din segmente cumulate ce sunt mai mici decât valoarea 1 milimetru.





**DATE DESPRE IMOBILUL NR. 1852**

Oficiul de Cadastru și Publicitate Imobiliară NEAMT  
Biroul de Cadastru și Publicitate Imobiliară Targu-Neamt

**A. Partea I. Descrierea imobilului**

TEREN Intravilan

Adresa: Loc. Pâtâligeni, Str I.P.F. Patriarh Nicodim, Jud. Neamt

Nr. Crt	Nr cadastral Nr. topografic	Suprafața* (mp)	Observații / Referințe
A1	52820	Din acte: 250 Masurata: 1.107	Sector cadastral:110 Teren imprejmuit;

**Construcții**

Crt	Nr cadastral Nr. topografic	Adresa	Observații / Referințe
A1.1		Loc. Pâtâligeni, Str I.P.F. Patriarh Nicodim, Jud. Neamt	Nr. niveluri:1; S. construita la sol:216 mp;
A1.2		Loc. Pâtâligeni, Str I.P.F. Patriarh Nicodim, Jud. Neamt	Nr. niveluri:1; S. construita la sol:30 mp;

**B. Partea II. Proprietari și acte**

Inscrieri privitoare la dreptul de proprietate și alte drepturi reale		Referințe
<b>13147 / 08/05/2018</b>		
Act Administrativ nr. Titlu Proprietate nr. 46/87, din 12/11/1991 emis de CJPSDPAT NEAMT (act administrativ nr Certificat căsătorie nr. 47 din 03.11.1973, emis de PRIMARIA PIPIRIG;act administrativ nr Certificat fiscal nr. 5526 din 03.05.2018, emis de PRIMARIA PIPIRIG);		
B1	Intabulare, drept de PROPRIETATE, dobandit prin Constituire, cota actuala 1/1, cota initiala 1/1 1) IOSUB PETRU 2) IOSUB MARIA, * Bun Comun	A1
Act Administrativ nr. Certificat fiscal nr. 5526, din 03/05/2018 emis de PRIMARIA PIPIRIG (act administrativ nr Certificat căsătorie nr. 47 din 03.11.1973, emis de PRIMARIA PIPIRIG);		
B2	Intabulare, drept de PROPRIETATE, dobandit prin Lege, cota actuala 1/1, cota initiala 1/1 1) IOSUB PETRU 2) IOSUB MARIA, * Bun Comun	A1.1
/		
Act Administrativ nr. 7709, din 27/04/2023 emis de PRIMĂRIA COMUNEI PIPIRIG;		
B3	Intabulare, drept de PROPRIETATE, dobandit prin Lege, cota actuala 1/1, cota initiala 1/1 1) IOSUB PETRU 2) IOSUB MARIA, * Bun Comun	A1.2

**C. Partea III. SARCINI .**

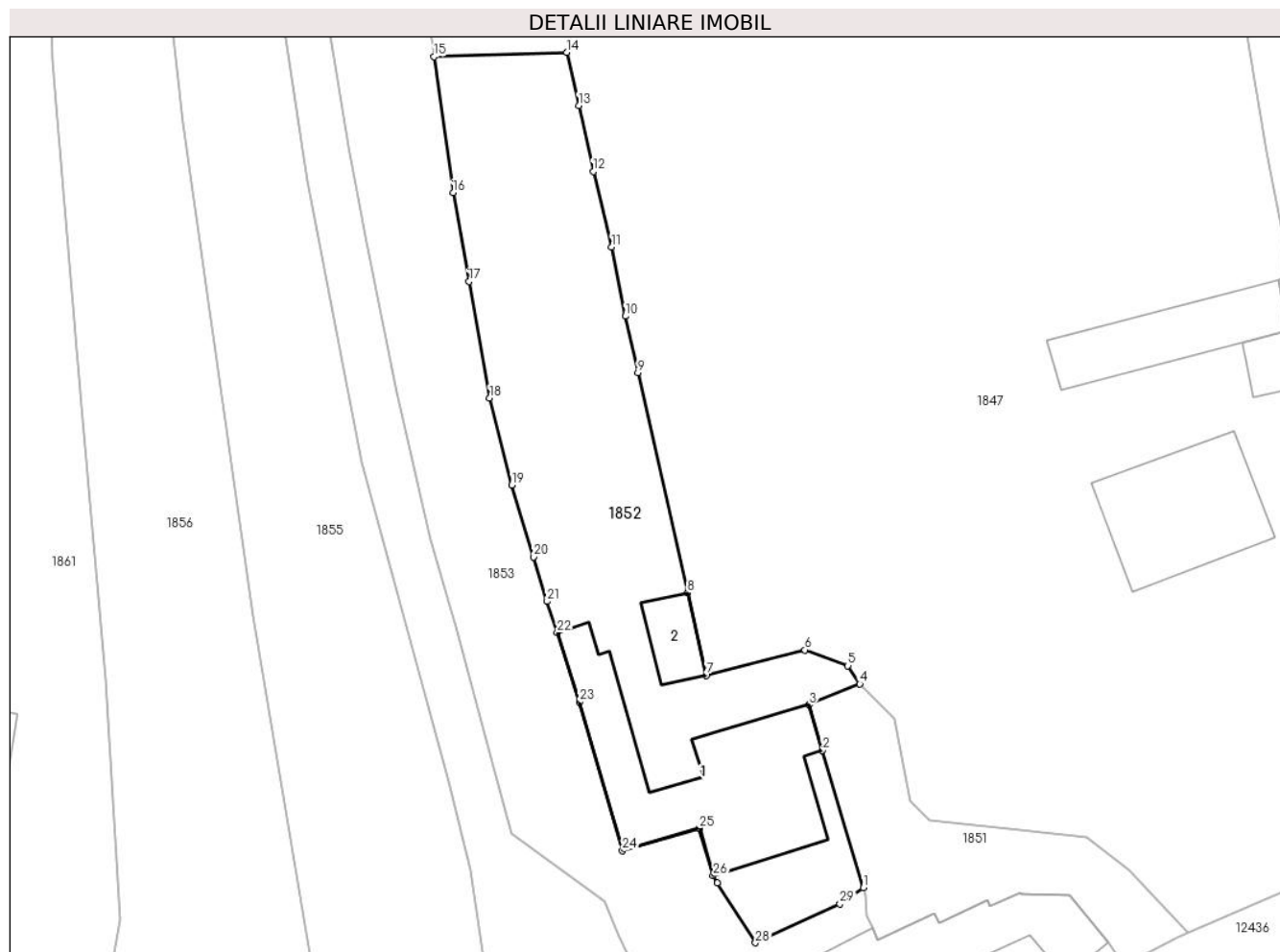
Inscrieri privind dezmembramentele dreptului de proprietate, drepturi reale de garanție și sarcini	Referințe
NU SUNT	

## Anexa Nr. 1 La Partea I

## Teren

Nr cadastral	Suprafața (mp)*	Observații / Referințe
52820	Din acte: 250 Masurata: 1.107	

\* Suprafața este determinată în planul de proiecție Stereo 70.



## Date referitoare la teren

Crt	Categorie folosință	Intra vilan	Suprafața (mp)	Tarla	Parcelă	Nr. topo	Observații / Referințe
1	curți constructii	DA	686	-	-	-	
2	arabil	DA	421	-	-	-	

## Date referitoare la construcții

Crt	Număr	Destinație construcție	Supraf. (mp)	Situație juridică	Observații / Referințe
A1.1		construcții de locuințe	Din acte: 114 Masurata: 216	Cu acte	Nr. niveluri:1; S. construita la sol:216 mp;
A1.2		construcții anexa	30	Cu acte	Nr. niveluri:1; S. construita la sol:30 mp;

## Lungime Segmente

1) Valorile lungimilor segmentelor sunt obținute din proiecție în plan.

Punct început	X / Y	Punct sfârșit	X / Y	Lungime segment (** (m)	Punct început	X / Y	Punct sfârșit	X / Y	Lungime segment (** (m)
1	582.763,955 637.317,974	2	582.760,372 637.330,071	12.616	2	582.760,372 637.330,071	3	582.759,173 637.334,1	4.204

Punct început	X / Y	Punct sfârșit	X / Y	Lungime segment (** (m)
3	582.759,173 637.334,1	4	582.763,65 637.335,931	4.837
5	582.762,591 637.337,541	6	582.758,822 637.338,924	4.015
7	582.750,107 637.336,693	8	582.748,473 637.343,956	7.445
9	582.744,108 637.363,352	10	582.743,003 637.368,339	5.108
11	582.741,791 637.374,431	12	582.740,162 637.381,085	6.851
13	582.738,89 637.386,895	14	582.737,847 637.391,579	4.799
15	582.726,135 637.391,214	16	582.727,806 637.379,219	12.111
17	582.729,219 637.371,39	18	582.731,043 637.361,133	10.418
19	582.732,982 637.353,46	20	582.734,922 637.347,119	6.631
21	582.736,096 637.343,204	22	582.736,985 637.340,444	2.9
23	582.738,949 637.334,347	24	582.742,729 637.321,247	13.634
25	582.749,515 637.323,224	26	582.750,735 637.319,037	4.361
27	582.751,068 637.318,384	28	582.754,453 637.313,127	6.253
29	582.761,885 637.316,556	1	582.763,955 637.317,974	2.509

Punct început	X / Y	Punct sfârșit	X / Y	Lungime segment (** (m)
4	582.763,65 637.335,931	5	582.762,591 637.337,541	1.927
6	582.758,822 637.338,924	7	582.750,107 637.336,693	8.996
8	582.748,473 637.343,956	9	582.744,108 637.363,352	19.881
10	582.743,003 637.368,339	11	582.741,791 637.374,431	6.211
12	582.740,162 637.381,085	13	582.738,89 637.386,895	5.948
14	582.737,847 637.391,579	15	582.726,135 637.391,214	11.718
16	582.727,806 637.379,219	17	582.729,219 637.371,39	7.955
18	582.731,043 637.361,133	19	582.732,982 637.353,46	7.914
20	582.734,922 637.347,119	21	582.736,096 637.343,204	4.087
22	582.736,985 637.340,444	23	582.738,949 637.334,347	6.406
24	582.742,729 637.321,247	25	582.749,515 637.323,224	7.068
26	582.750,735 637.319,037	27	582.751,068 637.318,384	0.733
28	582.754,453 637.313,127	29	582.761,885 637.316,556	8.185

\*\* Lungimile segmentelor sunt determinate în planul de proiecție Stereo 70 și sunt rotunjite la 1 milimetru.

\*\*\* Distanța dintre puncte este formată din segmente cumulate ce sunt mai mici decât valoarea 1 milimetru.



**DATE DESPRE IMOBILUL NR. 1853**

Oficiul de Cadastru și Publicitate Imobiliară NEAMT  
Biroul de Cadastru și Publicitate Imobiliară Targu-Neamt

**A. Partea I. Descrierea imobilului**

TEREN Intravilan

Adresa: Loc. Pâtâligeni, Str I.P.F. Patriarh Nicodim, Jud. Neamt

Nr. Crt	Nr cadastral Nr. topografic	Suprafața* (mp)	Observații / Referințe
A1		1.526	Sector cadastral:110 Teren imprejmuit;

**Construcții**

Crt	Nr cadastral Nr. topografic	Adresa	Observații / Referințe
A1.1		Loc. Pâtâligeni, Str I.P.F. Patriarh Nicodim, Jud. Neamt	Nr. niveluri:2; S. construita la sol:175 mp;
A1.2		Loc. Pâtâligeni, Str I.P.F. Patriarh Nicodim, Jud. Neamt	Nr. niveluri:1; S. construita la sol:47 mp;

**B. Partea II. Proprietari și acte**

Inscrieri privitoare la dreptul de proprietate și alte drepturi reale		Referințe
/		
Act Administrativ nr. 15457, din 22/11/2022 emis de PRIMĂRIA COMUNEI PIPIRIG;		
B1	Inscrierea posesiei, drept de PROPRIETATE, dobandit prin Lege, cota actuala 1/1, cota initiala 1/1 1) <b>URSU IONEL</b> 2) <b>URSU DUMITRIȚA</b>	A1
Act Administrativ nr. 7709, din 27/04/2023 emis de PRIMĂRIA COMUNEI PIPIRIG;		
B2	Intabulare, drept de PROPRIETATE, dobandit prin Lege, cota actuala 1/1, cota initiala 1/1 1) <b>URSU IONEL</b> 2) <b>URSU DUMITRIȚA</b>	A1.1, A1.2

**C. Partea III. SARCINI .**

Inscrieri privind dezmembramintele dreptului de proprietate, drepturi reale de garanție și sarcini	Referințe
NU SUNT	

## Anexa Nr. 1 La Partea I

## Teren

Nr cadastral	Suprafața (mp)*	Observații / Referințe
	1.526	

\* Suprafața este determinată în planul de proiecție Stereo 70.



## Date referitoare la teren

Crt	Categorie folosință	Intravilan	Suprafața (mp)	Tarla	Parcelă	Nr. topo	Observații / Referințe
1	curți construcții	DA	473	-	-	-	
2	curți construcții	DA	369	-	-	-	
3	arabil	DA	175	-	-	-	
4	faneata	DA	510	-	-	-	

## Date referitoare la construcții

Crt	Număr	Destinație construcție	Supraf. (mp)	Situație juridică	Observații / Referințe
A1.1		construcții de locuințe	175	Cu acte	Nr. niveluri:2; S. construita la sol:175 mp;
A1.2		construcții anexa	47	Cu acte	Nr. niveluri:1; S. construita la sol:47 mp;

## Lungime Segmente

1) Valorile lungimilor segmentelor sunt obținute din proiecție în plan.

Punct început	X / Y	Punct sfârșit	X / Y	Lungime segment	Punct început	X / Y	Punct sfârșit	X / Y	Lungime segment	Punct început	X / Y	Punct sfârșit	X / Y	Lungime segment
1	582.766,501 637.295,685	2	582.775,984 637.302,685	11.787	2	582.775,984 637.302,685	3	582.787,406 637.310,142	13.641	3	582.787,406 637.310,142	4	582.786,895 637.311,152	1.132

Punct început	X / Y	Punct sfârșit	X / Y	Lungime segment	Punct început	X / Y	Punct sfârșit	X / Y	Lungime segment	Punct început	X / Y	Punct sfârșit	X / Y	Lungime segment
4	582.786,895 637.311,152	5	582.785,589 637.313,147	2.384	5	582.785,589 637.313,147	6	582.782,155 637.317,321	5.405	6	582.782,155 637.317,321	7	582.777,898 637.317,376	4.257
7	582.777,898 637.317,376	8	582.777,773 637.317,57	0.231	8	582.777,773 637.317,57	9	582.775,169 637.316,361	2.871	9	582.775,169 637.316,361	10	582.774,933 637.316,868	0.559
10	582.774,933 637.316,868	11	582.770,601 637.314,856	4.776	11	582.770,601 637.314,856	12	582.770,195 637.315,73	0.964	12	582.770,195 637.315,73	13	582.765,25 637.313,414	5.46
13	582.765,25 637.313,414	14	582.764,751 637.314,479	1.176	14	582.764,751 637.314,479	15	582.764,269 637.315,503	1.132	15	582.764,269 637.315,503	16	582.764,18 637.317,287	1.786
16	582.764,18 637.317,287	17	582.763,955 637.317,974	0.723	17	582.763,955 637.317,974	18	582.761,885 637.316,556	2.509	18	582.761,885 637.316,556	19	582.754,453 637.313,127	8.185
19	582.754,453 637.313,127	20	582.751,068 637.318,384	6.253	20	582.751,068 637.318,384	21	582.750,735 637.319,037	0.733	21	582.750,735 637.319,037	22	582.749,515 637.323,224	4.361
22	582.749,515 637.323,224	23	582.742,729 637.321,247	7.068	23	582.742,729 637.321,247	24	582.738,949 637.334,347	13.634	24	582.738,949 637.334,347	25	582.736,985 637.340,444	6.406
25	582.736,985 637.340,444	26	582.736,096 637.343,204	2.9	26	582.736,096 637.343,204	27	582.734,922 637.347,119	4.087	27	582.734,922 637.347,119	28	582.732,982 637.353,46	6.631
28	582.732,982 637.353,46	29	582.731,043 637.361,133	7.914	29	582.731,043 637.361,133	30	582.729,219 637.371,39	10.418	30	582.729,219 637.371,39	31	582.727,806 637.379,219	7.955
31	582.727,806 637.379,219	32	582.726,135 637.391,214	12.111	32	582.726,135 637.391,214	33	582.724,944 637.400,611	9.472	33	582.724,944 637.400,611	34	582.723,382 637.409,189	8.719
34	582.723,382 637.409,189	35	582.722,074 637.416,355	7.284	35	582.722,074 637.416,355	36	582.721,764 637.420,5	4.157	36	582.721,764 637.420,5	37	582.718,623 637.420,444	3.141
37	582.718,623 637.420,444	38	582.715,441 637.419,627	3.285	38	582.715,441 637.419,627	39	582.712,826 637.418,985	2.693	39	582.712,826 637.418,985	40	582.713,583 637.417,195	1.943
40	582.713,583 637.417,195	41	582.714,058 637.413,578	3.648	41	582.714,058 637.413,578	42	582.715,201 637.405,941	7.722	42	582.715,201 637.405,941	43	582.716,539 637.396,057	9.974
43	582.716,539 637.396,057	44	582.718,732 637.382,711	13.525	44	582.718,732 637.382,711	45	582.720,222 637.374,794	8.056	45	582.720,222 637.374,794	46	582.722,812 637.361,587	13.459
46	582.722,812 637.361,587	47	582.725,874 637.348,658	13.287	47	582.725,874 637.348,658	48	582.728,065 637.340,908	8.054	48	582.728,065 637.340,908	49	582.731,674 637.327,413	13.969
49	582.731,674 637.327,413	50	582.732,991 637.322,777	4.819	50	582.732,991 637.322,777	51	582.741,124 637.316,754	10.12	51	582.741,124 637.316,754	52	582.742,41 637.313,69	3.323
52	582.742,41 637.313,69	53	582.743,611 637.311,291	2.683	53	582.743,611 637.311,291	54	582.746,945 637.305,373	6.793	54	582.746,945 637.305,373	55	582.748,028 637.302,964	2.641
55	582.748,028 637.302,964	56	582.750,929 637.303,621	2.974	56	582.750,929 637.303,621	57	582.754,698 637.304,263	3.823	57	582.754,698 637.304,263	58	582.755,381 637.303,578	0.967
58	582.755,381 637.303,578	59	582.756,603 637.301,123	2.742	59	582.756,603 637.301,123	60	582.757,458 637.299,854	1.53	60	582.757,458 637.299,854	61	582.759,138 637.297,825	2.634
61	582.759,138 637.297,825	62	582.762,739 637.293,725	5.457	62	582.762,739 637.293,725	63	582.763,201 637.293,068	0.803	63	582.763,201 637.293,068	1	582.766,501 637.295,685	4.212

\*\* Lungimile segmentelor sunt determinate în planul de proiecție Stereo 70 și sunt rotunjite la 1 milimetru.

\*\*\* Distanța dintre puncte este formată din segmente cumulate ce sunt mai mici decât valoarea 1 milimetru.





**DATE DESPRE IMOBILUL NR. 1854**

Oficiul de Cadastru și Publicitate Imobiliară NEAMT  
Biroul de Cadastru și Publicitate Imobiliară Targu-Neamt

**A. Partea I. Descrierea imobilului**

TEREN Intravilan

Nr. cadastral vechi:736

Adresa: Loc. Pâtâligeni, Str I.P.F. Patriarh Nicodim, Jud. Neamt

Nr. Crt	Nr cadastral Nr. topografic	Suprafața* (mp)	Observații / Referințe
A1	50066	Din acte: 1.025 Masurata: 1.058	Sector cadastral:110 Teren imprejmuit;

**Construcții**

Crt	Nr cadastral Nr. topografic	Adresa	Observații / Referințe
A1.1	50066-C1	Loc. Pâtâligeni, Str I.P.F. Patriarh Nicodim, Jud. Neamt	Nr. niveluri:1; S. construita la sol:97 mp;
A1.2	50066-C2	Loc. Pâtâligeni, Str I.P.F. Patriarh Nicodim, Jud. Neamt	Nr. niveluri:1; S. construita la sol:38 mp;
A1.3	50066-C3	Loc. Pâtâligeni, Str I.P.F. Patriarh Nicodim, Jud. Neamt	Nr. niveluri:1; S. construita la sol:15 mp;
A1.4	50066-C4	Loc. Pâtâligeni, Str I.P.F. Patriarh Nicodim, Jud. Neamt	Nr. niveluri:1; S. construita la sol:36 mp;

**B. Partea II. Proprietari și acte**

Inscrieri privitoare la dreptul de proprietate și alte drepturi reale	Referințe
<b>4188 / 08/09/2009</b>	
Act Notarial nr. 363, din 01/09/2009 emis de BNP BURGHELEA ALINA ELENA;	
B1	A1, A1.1, A1.2, A1.3, A1.4
Intabulare, drept de PROPRIETATE, dobandit prin Conventie, cota actuala 1/1, cota initiala 1/1	
1) <b>NEGRU V. VASILE</b> , - necasatorit -	
2) <b>NEGRU V. GHEORGHE</b> , - necasatorit -	

**C. Partea III. SARCINI .**

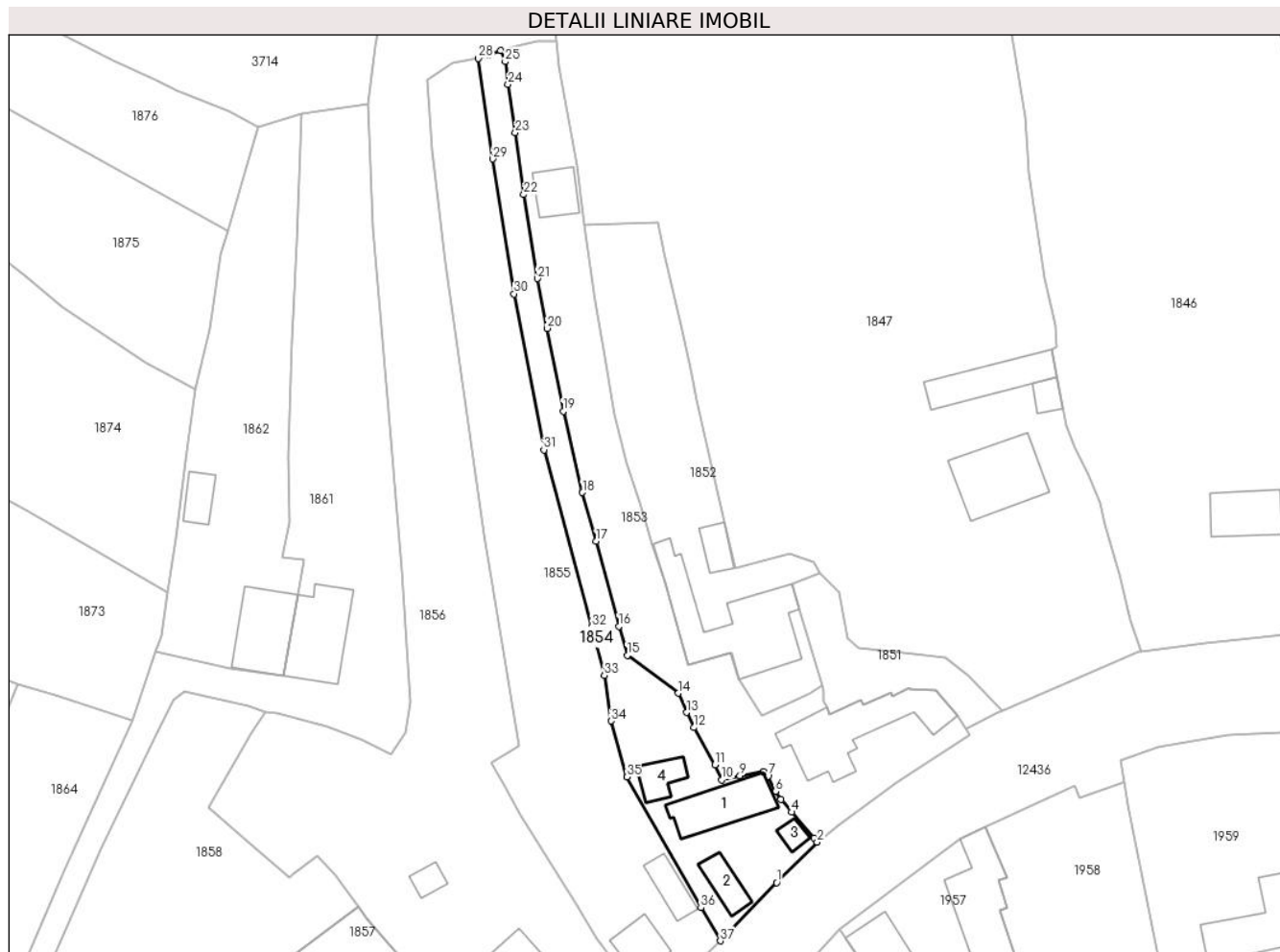
Inscrieri privind dezmembramintele dreptului de proprietate, drepturi reale de garanție și sarcini	Referințe
NU SUNT	

## Anexa Nr. 1 La Partea I

## Teren

Nr cadastral	Suprafața (mp)*	Observații / Referințe
50066	Din acte: 1.025 Masurata: 1.058	

\* Suprafața este determinată în planul de proiecție Stereo 70.



## Date referitoare la teren

Crt	Categorie folosință	Intra vilan	Suprafața (mp)	Tarla	Parcelă	Nr. topo	Observații / Referințe
1	curți constructii	DA	514	-	-	-	
2	faneata	DA	544	-	-	-	

## Date referitoare la construcții

Crt	Număr	Destinație construcție	Supraf. (mp)	Situație juridică	Observații / Referințe
A1.1	50066-C1	construcții de locuințe	97	Cu acte	Nr. niveluri:1; S. construita la sol:97 mp;
A1.2	50066-C2	construcții anexa	38	Cu acte	Nr. niveluri:1; S. construita la sol:38 mp;
A1.3	50066-C3	construcții anexa	15	Cu acte	Nr. niveluri:1; S. construita la sol:15 mp;
A1.4	50066-C4	construcții anexa	36	Cu acte	Nr. niveluri:1; S. construita la sol:36 mp;

## Lungime Segmente

1) Valorile lungimilor segmentelor sunt obținute din proiecție în plan.

Punct început	X / Y	Punct sfârșit	X / Y	Lungime segment (** (m)	Punct început	X / Y	Punct sfârșit	X / Y	Lungime segment (** (m)
---------------	-------	---------------	-------	-------------------------	---------------	-------	---------------	-------	-------------------------

Punct început	X / Y	Punct sfârșit	X / Y	Lungime segment (** (m))
1	582.756,755 637.286,638	2	582.763,201 637.293,068	9.105
3	582.762,739 637.293,725	4	582.759,138 637.297,825	5.457
5	582.757,458 637.299,854	6	582.756,603 637.301,123	1.53
7	582.755,381 637.303,578	8	582.754,698 637.304,263	0.967
9	582.750,929 637.303,621	10	582.748,028 637.302,964	2.974
11	582.746,945 637.305,373	12	582.743,611 637.311,291	6.793
13	582.742,41 637.313,69	14	582.741,124 637.316,754	3.323
15	582.732,991 637.322,777	16	582.731,674 637.327,413	4.819
17	582.728,065 637.340,908	18	582.725,874 637.348,658	8.054
19	582.722,812 637.361,587	20	582.720,222 637.374,794	13.459
21	582.718,732 637.382,711	22	582.716,539 637.396,057	13.525
23	582.715,201 637.405,941	24	582.714,058 637.413,578	7.722
25	582.713,583 637.417,195	26	582.712,826 637.418,985	1.943
27	582.710,921 637.418,311	28	582.709,313 637.417,712	1.716
29	582.711,638 637.401,717	30	582.715,005 637.380,269	21.711
31	582.719,736 637.355,465	32	582.727,393 637.327,341	29.148
33	582.729,34 637.319,584	34	582.730,448 637.312,34	7.328
35	582.732,987 637.303,432	36	582.744,728 637.282,632	23.885
37	582.747,81 637.277,368	1	582.756,755 637.286,638	12.882

Punct început	X / Y	Punct sfârșit	X / Y	Lungime segment (** (m))
2	582.763,201 637.293,068	3	582.762,739 637.293,725	0.803
4	582.759,138 637.297,825	5	582.757,458 637.299,854	2.634
6	582.756,603 637.301,123	7	582.755,381 637.303,578	2.742
8	582.754,698 637.304,263	9	582.750,929 637.303,621	3.823
10	582.748,028 637.302,964	11	582.746,945 637.305,373	2.641
12	582.743,611 637.311,291	13	582.742,41 637.313,69	2.683
14	582.741,124 637.316,754	15	582.732,991 637.322,777	10.12
16	582.731,674 637.327,413	17	582.728,065 637.340,908	13.969
18	582.725,874 637.348,658	19	582.722,812 637.361,587	13.287
20	582.720,222 637.374,794	21	582.718,732 637.382,711	8.056
22	582.716,539 637.396,057	23	582.715,201 637.405,941	9.974
24	582.714,058 637.413,578	25	582.713,583 637.417,195	3.648
26	582.712,826 637.418,985	27	582.710,921 637.418,311	2.021
28	582.709,313 637.417,712	29	582.711,638 637.401,717	16.163
30	582.715,005 637.380,269	31	582.719,736 637.355,465	25.251
32	582.727,393 637.327,341	33	582.729,34 637.319,584	7.998
34	582.730,448 637.312,34	35	582.732,987 637.303,432	9.263
36	582.744,728 637.282,632	37	582.747,81 637.277,368	6.1

\*\* Lungimile segmentelor sunt determinate în planul de proiecție Stereo 70 și sunt rotunjite la 1 milimetru.

\*\*\* Distanța dintre puncte este formată din segmente cumulate ce sunt mai mici decât valoarea 1 milimetru.



**DATE DESPRE IMOBILUL NR. 1855**

Oficiul de Cadastru și Publicitate Imobiliară NEAMT  
Biroul de Cadastru și Publicitate Imobiliară Targu-Neamt

**A. Partea I. Descrierea imobilului**

TEREN Intravilan

Adresa: Loc. Pâtâligeni, Str I.P.F. Patriarh Nicodim, Jud. Neamt

Nr. Crt	Nr cadastral Nr. topografic	Suprafața* (mp)	Observații / Referințe
A1		1.993	Sector cadastral:110 Teren imprejmuit;

**Construcții**

Crt	Nr cadastral Nr. topografic	Adresa	Observații / Referințe
A1.1		Loc. Pâtâligeni, Str I.P.F. Patriarh Nicodim, Jud. Neamt	Nr. niveluri:1; S. construita la sol:73 mp;
A1.2		Loc. Pâtâligeni, Str I.P.F. Patriarh Nicodim, Jud. Neamt	Nr. niveluri:1; S. construita la sol:40 mp;

**B. Partea II. Proprietari și acte**

Inscrieri privitoare la dreptul de proprietate și alte drepturi reale		Referințe
/		
Act Administrativ nr. 2322, din 13/02/2023 emis de PRIMĂRIA COMUNEI PIPIRIG;		
B1	Inscrierea posesiei, drept de PROPRIETATE, dobandit prin Lege, cota actuala 1/1, cota initiala 1/1 1) RAHĂU-GURGUȚĂ IOANA	A1
Act Administrativ nr. 7709, din 27/04/2023 emis de PRIMĂRIA COMUNEI PIPIRIG;		
B2	Intabulare, drept de PROPRIETATE, dobandit prin Lege, cota actuala 1/1, cota initiala 1/1 1) RAHĂU-GURGUȚĂ IOANA	A1.1, A1.2

**C. Partea III. SARCINI .**

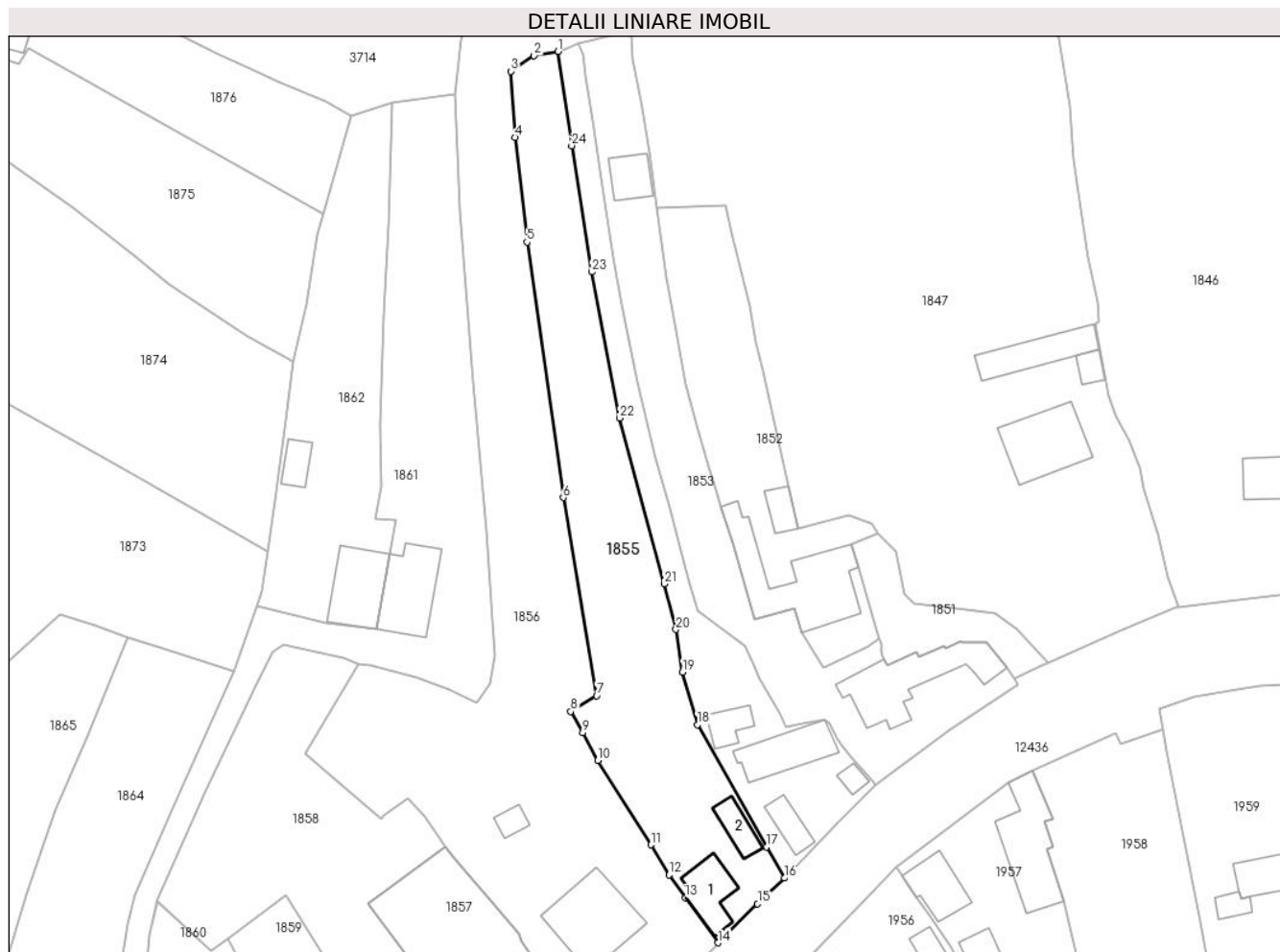
Inscrieri privind dezmembramintele dreptului de proprietate, drepturi reale de garanție și sarcini	Referințe
NU SUNT	

## Anexa Nr. 1 La Partea I

## Teren

Nr cadastral	Suprafața (mp)*	Observații / Referințe
	1.993	

\* Suprafața este determinată în planul de proiecție Stereo 70.



## Date referitoare la teren

Crt	Categorie folosință	Intravilan	Suprafața (mp)	Tarla	Parcelă	Nr. topo	Observații / Referințe
1	curți constructii	DA	298	-	-	-	
2	faneata	DA	1.695	-	-	-	

## Date referitoare la construcții

Crt	Număr	Destinație construcție	Supraf. (mp)	Situație juridică	Observații / Referințe
A1.1		construcții de locuințe	73	Cu acte	Nr. niveluri:1; S. construita la sol:73 mp;
A1.2		construcții anexa	40	Cu acte	Nr. niveluri:1; S. construita la sol:40 mp;

## Lungime Segmente

1) Valorile lungimilor segmentelor sunt obținute din proiecție în plan.

Punct început	X / Y	Punct sfârșit	X / Y	Lungime segment (** (m)
1	582.709,313 637.417,712	2	582.705,24 637.417,012	4.133
3	582.701,274 637.414,35	4	582.701,957 637.403,096	11.275

Punct început	X / Y	Punct sfârșit	X / Y	Lungime segment (** (m)
2	582.705,24 637.417,012	3	582.701,274 637.414,35	4.777
4	582.701,957 637.403,096	5	582.704,03 637.385,339	17.878

Punct început	X / Y	Punct sfârșit	X / Y	Lungime segment (** (m))
5	582.704,03 637.385,339	6	582.710,209 637.341,966	43.811
7	582.715,864 637.308,322	8	582.711,464 637.305,658	5.144
9	582.713,516 637.302,042	10	582.716,067 637.297,351	5.34
11	582.725,065 637.283,026	12	582.728,16 637.277,908	5.981
13	582.730,972 637.274,028	14	582.736,481 637.266,396	9.413
15	582.743,215 637.272,999	16	582.747,81 637.277,368	6.341
17	582.744,728 637.282,632	18	582.732,987 637.303,432	23.885
19	582.730,448 637.312,34	20	582.729,34 637.319,584	7.328
21	582.727,393 637.327,341	22	582.719,736 637.355,465	29.148
23	582.715,005 637.380,269	24	582.711,638 637.401,717	21.711

Punct început	X / Y	Punct sfârșit	X / Y	Lungime segment (** (m))
6	582.710,209 637.341,966	7	582.715,864 637.308,322	34.116
8	582.711,464 637.305,658	9	582.713,516 637.302,042	4.158
10	582.716,067 637.297,351	11	582.725,065 637.283,026	16.917
12	582.728,16 637.277,908	13	582.730,972 637.274,028	4.792
14	582.736,481 637.266,396	15	582.743,215 637.272,999	9.431
16	582.747,81 637.277,368	17	582.744,728 637.282,632	6.1
18	582.732,987 637.303,432	19	582.730,448 637.312,34	9.263
20	582.729,34 637.319,584	21	582.727,393 637.327,341	7.998
22	582.719,736 637.355,465	23	582.715,005 637.380,269	25.251
24	582.711,638 637.401,717	1	582.709,313 637.417,712	16.163

\*\* Lungimile segmentelor sunt determinate în planul de proiecție Stereo 70 și sunt rotunjite la 1 milimetru.

\*\*\* Distanța dintre puncte este formată din segmente cumulate ce sunt mai mici decât valoarea 1 milimetru.





**DATE DESPRE IMOBILUL NR. 1856**

Oficiul de Cadastru și Publicitate Imobiliară NEAMT  
Biroul de Cadastru și Publicitate Imobiliară Targu-Neamt

**A. Partea I. Descrierea imobilului**

TEREN Intravilan

Adresa: Loc. Pâtâligeni, Str I.P.F. Patriarh Nicodim, Jud. Neamt

Nr. Crt	Nr cadastral Nr. topografic	Suprafața* (mp)	Observații / Referințe
A1		5.367	Sector cadastral:110 Teren imprejmuit;

**Construcții**

Crt	Nr cadastral Nr. topografic	Adresa	Observații / Referințe
A1.1		Loc. Pâtâligeni, Str I.P.F. Patriarh Nicodim, Jud. Neamt	Nr. niveluri:1; S. construita la sol:163 mp;
A1.2		Loc. Pâtâligeni, Str I.P.F. Patriarh Nicodim, Jud. Neamt	Nr. niveluri:1; S. construita la sol:48 mp;
A1.3		Loc. Pâtâligeni, Str I.P.F. Patriarh Nicodim, Jud. Neamt	Nr. niveluri:1; S. construita la sol:19 mp;

**B. Partea II. Proprietari și acte**

Inscrieri privitoare la dreptul de proprietate și alte drepturi reale		Referințe
/		
Act Administrativ nr. 2318, din 10/02/2023 emis de PRIMĂRIA COMUNEI PIPIRIG;		
B1	Inscrierea posesiei, drept de PROPRIETATE, dobandit prin Lege, cota actuala 1/1, cota initiala 1/1 1) MUNTEANU VERONICA	A1
Act Administrativ nr. 7709, din 27/04/2023 emis de PRIMĂRIA COMUNEI PIPIRIG;		
B2	Intabulare, drept de PROPRIETATE, dobandit prin Lege, cota actuala 1/1, cota initiala 1/1 1) MUNTEANU VERONICA	A1.1, A1.2, A1.3

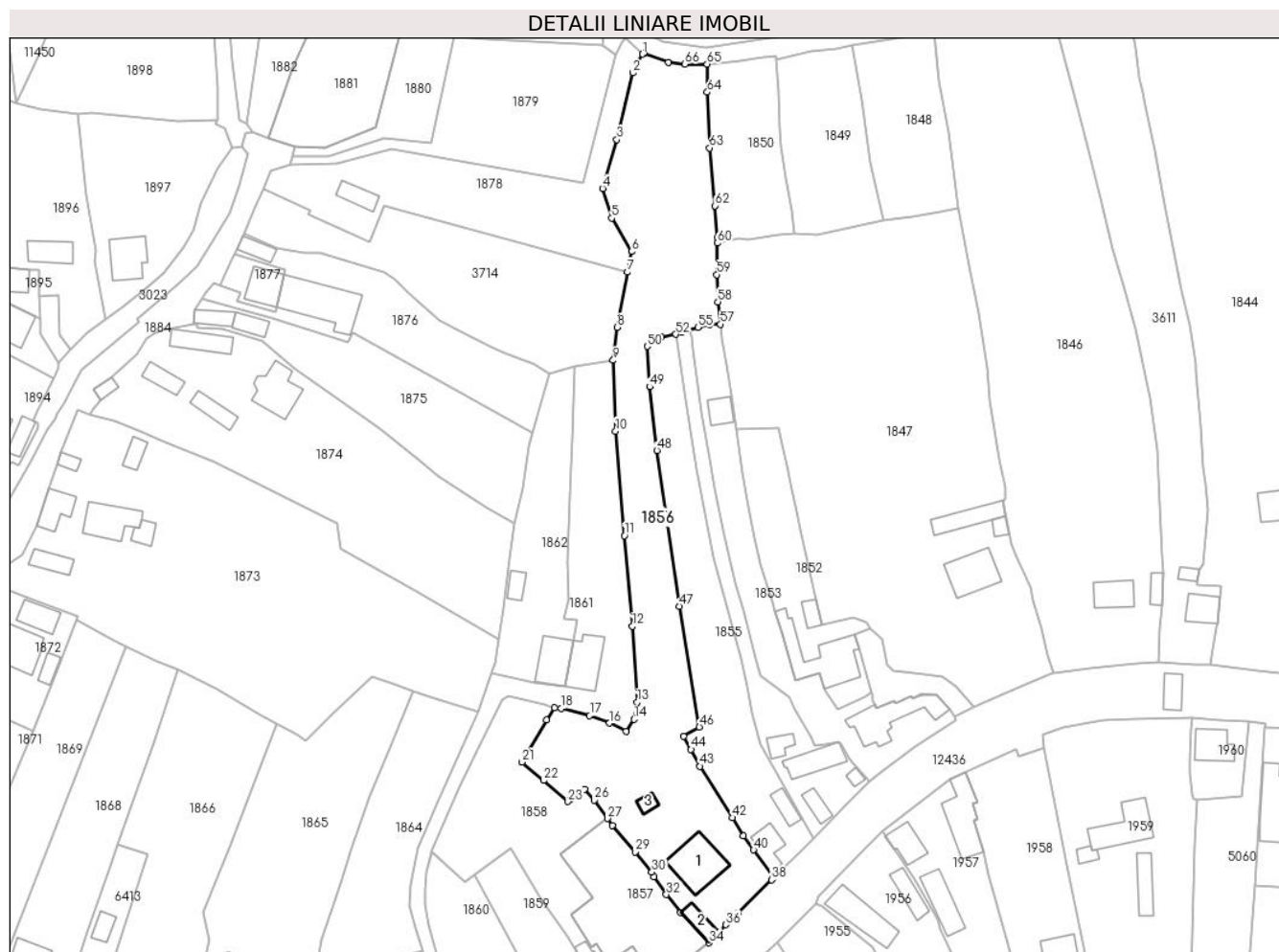
**C. Partea III. SARCINI .**

Inscrieri privind dezmembramintele dreptului de proprietate, drepturi reale de garanție și sarcini	Referințe
NU SUNT	

**Anexa Nr. 1 La Partea I****Teren**

Nr cadastral	Suprafața (mp)*	Observații / Referințe
	5.367	

\* Suprafața este determinată în planul de proiecție Stereo 70.

**Date referitoare la teren**

Crt	Categorie folosință	Intravilan	Suprafața (mp)	Tarla	Parcelă	Nr. topo	Observații / Referințe
1	curți construcții	DA	1.199	-	-	-	
2	faneata	DA	4.168	-	-	-	

**Date referitoare la construcții**

Crt	Număr	Destinație construcție	Supraf. (mp)	Situație juridică	Observații / Referințe
A1.1		construcții de locuințe	163	Cu acte	Nr. niveluri:1; S. construita la sol:163 mp;
A1.2		construcții anexa	48	Cu acte	Nr. niveluri:1; S. construita la sol:48 mp;
A1.3		construcții anexa	19	Cu acte	Nr. niveluri:1; S. construita la sol:19 mp;

**Lungime Segmente**

1) Valorile lungimilor segmentelor sunt obținute din proiecție în plan.

Punct început	X / Y	Punct sfârșit	X / Y	Lungime segment	Punct început	X / Y	Punct sfârșit	X / Y	Lungime segment	Punct început	X / Y	Punct sfârșit	X / Y	Lungime segment
1	582.700,043 637.495,782	2	582.697,285 637.490,581	5.887	2	582.697,285 637.490,581	3	582.692,848 637.471,962	19.14	3	582.692,848 637.471,962	4	582.688,894 637.458,391	14.135
4	582.688,894 637.458,391	5	582.691,39 637.450,103	8.656	5	582.691,39 637.450,103	6	582.696,965 637.440,775	10.867	6	582.696,965 637.440,775	7	582.695,87 637.435,068	5.811

Punct început	X / Y	Punct sfârșit	X / Y	Lungime segment	Punct început	X / Y	Punct sfârșit	X / Y	Lungime segment	Punct început	X / Y	Punct sfârșit	X / Y	Lungime segment
7	582.695,87 637.435,068	8	582.692,912 637.419,653	15.696	8	582.692,912 637.419,653	9	582.691,823 637.410,462	9.255	9	582.691,823 637.410,462	10	582.692,514 637.390,759	19.715
10	582.692,514 637.390,759	11	582.694,965 637.361,626	29.236	11	582.694,965 637.361,626	12	582.697,178 637.336,342	25.381	12	582.697,178 637.336,342	13	582.698,515 637.315,214	21.17
13	582.698,515 637.315,214	14	582.697,67 637.310,422	4.866	14	582.697,67 637.310,422	15	582.695,411 637.307,053	4.056	15	582.695,411 637.307,053	16	582.690,799 637.309,356	5.155
16	582.690,799 637.309,356	17	582.685,291 637.311,44	5.889	17	582.685,291 637.311,44	18	582.677,386 637.313,487	8.166	18	582.677,386 637.313,487	19	582.675,376 637.313,689	2.02
19	582.675,376 637.313,689	20	582.673,212 637.310,238	4.073	20	582.673,212 637.310,238	21	582.666,399 637.298,521	13.554	21	582.666,399 637.298,521	22	582.672,373 637.293,393	7.873
22	582.672,373 637.293,393	23	582.679,226 637.287,505	9.035	23	582.679,226 637.287,505	24	582.679,777 637.287,996	0.738	24	582.679,777 637.287,996	25	582.683,791 637.290,964	4.992
25	582.683,791 637.290,964	26	582.686,557 637.287,882	4.141	26	582.686,557 637.287,882	27	582.690,199 637.282,774	6.273	27	582.690,199 637.282,774	28	582.691,573 637.280,848	2.366
28	582.691,573 637.280,848	29	582.697,912 637.273,501	9.704	29	582.697,912 637.273,501	30	582.702,599 637.267,881	7.318	30	582.702,599 637.267,881	31	582.703,17 637.266,609	1.394
31	582.703,17 637.266,609	32	582.706,638 637.261,615	6.08	32	582.706,638 637.261,615	33	582.710,649 637.256,622	6.405	33	582.710,649 637.256,622	34	582.718,494 637.248,169	11.532
34	582.718,494 637.248,169	35	582.721,511 637.251,066	4.183	35	582.721,511 637.251,066	36	582.723,295 637.253,208	2.788	36	582.723,295 637.253,208	37	582.726,572 637.256,498	4.644
37	582.726,572 637.256,498	38	582.735,993 637.265,709	13.176	38	582.735,993 637.265,709	39	582.736,481 637.266,396	0.843	39	582.736,481 637.266,396	40	582.730,972 637.274,028	9.413
40	582.730,972 637.274,028	41	582.728,16 637.277,908	4.792	41	582.728,16 637.277,908	42	582.725,065 637.283,026	5.981	42	582.725,065 637.283,026	43	582.716,067 637.297,351	16.917
43	582.716,067 637.297,351	44	582.713,516 637.302,042	5.34	44	582.713,516 637.302,042	45	582.711,464 637.305,658	4.158	45	582.711,464 637.305,658	46	582.715,864 637.308,322	5.144
46	582.715,864 637.308,322	47	582.710,209 637.341,966	34.116	47	582.710,209 637.341,966	48	582.704,03 637.385,339	43.811	48	582.704,03 637.385,339	49	582.701,957 637.403,096	17.878
49	582.701,957 637.403,096	50	582.701,274 637.414,35	11.275	50	582.701,274 637.414,35	51	582.705,24 637.417,012	4.777	51	582.705,24 637.417,012	52	582.709,313 637.417,712	4.133
52	582.709,313 637.417,712	53	582.710,921 637.418,311	1.716	53	582.710,921 637.418,311	54	582.712,826 637.418,985	2.021	54	582.712,826 637.418,985	55	582.715,441 637.419,627	2.693
55	582.715,441 637.419,627	56	582.718,623 637.420,444	3.285	56	582.718,623 637.420,444	57	582.721,764 637.420,5	3.141	57	582.721,764 637.420,5	58	582.721,033 637.426,758	6.301
58	582.721,033 637.426,758	59	582.720,735 637.434,329	7.577	59	582.720,735 637.434,329	60	582.720,812 637.443,124	8.795	60	582.720,812 637.443,124	61	582.720,845 637.444,731	1.607
61	582.720,845 637.444,731	62	582.720,256 637.453,523	8.812	62	582.720,256 637.453,523	63	582.718,704 637.469,629	16.181	63	582.718,704 637.469,629	64	582.718,044 637.485,157	15.542
64	582.718,044 637.485,157	65	582.718,017 637.492,985	7.828	65	582.718,017 637.492,985	66	582.711,858 637.493,028	6.159	66	582.711,858 637.493,028	67	582.707,239 637.493,56	4.65
67	582.707,239 637.493,56	68	582.700,569 637.496,034	7.114	68	582.700,569 637.496,034	1	582.700,043 637.495,782	0.583					

\*\* Lungimile segmentelor sunt determinate în planul de proiecție Stereo 70 și sunt rotunjite la 1 milimetru.

\*\*\* Distanța dintre puncte este formată din segmente cumulate ce sunt mai mici decât valoarea 1 milimetru.



**DATE DESPRE IMOBILUL NR. 1857**

Oficiul de Cadastru și Publicitate Imobiliară NEAMT  
Biroul de Cadastru și Publicitate Imobiliară Targu-Neamt

**A. Partea I. Descrierea imobilului**

TEREN Intravilan

Adresa: Loc. Pâtâligeni, Str I.P.F. Patriarh Nicodim, Jud. Neamt

Nr. Crt	Nr cadastral Nr. topografic	Suprafața* (mp)	Observații / Referințe
A1	53507	900	Sector cadastral:110 Teren imprejmuit;

**Construcții**

Crt	Nr cadastral Nr. topografic	Adresa	Observații / Referințe
A1.1	53507-C1	Loc. Pâtâligeni, Str I.P.F. Patriarh Nicodim, Jud. Neamt	Nr. niveluri:1; S. construita la sol:110 mp; S. construita desfasurata:110 mp; Locuinta, parter

**B. Partea II. Proprietari și acte**

Inscrieri privitoare la dreptul de proprietate și alte drepturi reale		Referințe
<b>29650 / 07/11/2019</b>		
Act Notarial nr. Certificat de moștenitor nr. 664/1995, din 05/05/1995 emis de Notariatul de Stat Judetul Neamt (act administrativ nr Certificat de deces nr. 21 din 09.05.2019, emis de Primăria Comunei Pipirig);		
B2	Intabulare, drept de PROPRIETATE, cu titlu de drept de moștenire după defunctul Tutu Ghiorgi, dobandit prin Succesiune, cota actuala 3/4, cota initiala 3/4 1) TUTU DUMITRU	A1
B4	Intabulare, drept de PROPRIETATE, cu titlu de drept de moștenire după defunctul Tutu Ghiorgi, dobandit prin Succesiune, cota actuala 3/8, cota initiala 3/8 1) TUTU DUMITRU	A1.1
<b>15551 / 09/07/2021</b>		
Act Notarial nr. CERTIFICAT DE MOȘTENITOR nr. 164, din 07/07/2021 emis de BIN TEODORESCU Mihaela (act administrativ nr ÎNCHEIERE DE RECTIFICARE nr. 25 din 16.07.2021, emis de BIN TEODORESCU Mihaela);		
B6	Intabulare, drept de PROPRIETATE- cu titlu de drept de MOȘTENIRE după defuncta TUTU EVA, dobandit prin Succesiune, cota actuala 1/4, cota initiala 1/4 1) TUTU DUMITRU	A1
B7	Intabulare, drept de PROPRIETATE- cu titlu de drept de MOȘTENIRE după defuncta TUTU EVA, dobandit prin Succesiune, cota actuala 5/8, cota initiala 5/8 1) TUTU DUMITRU	A1.1

**C. Partea III. SARCINI .**

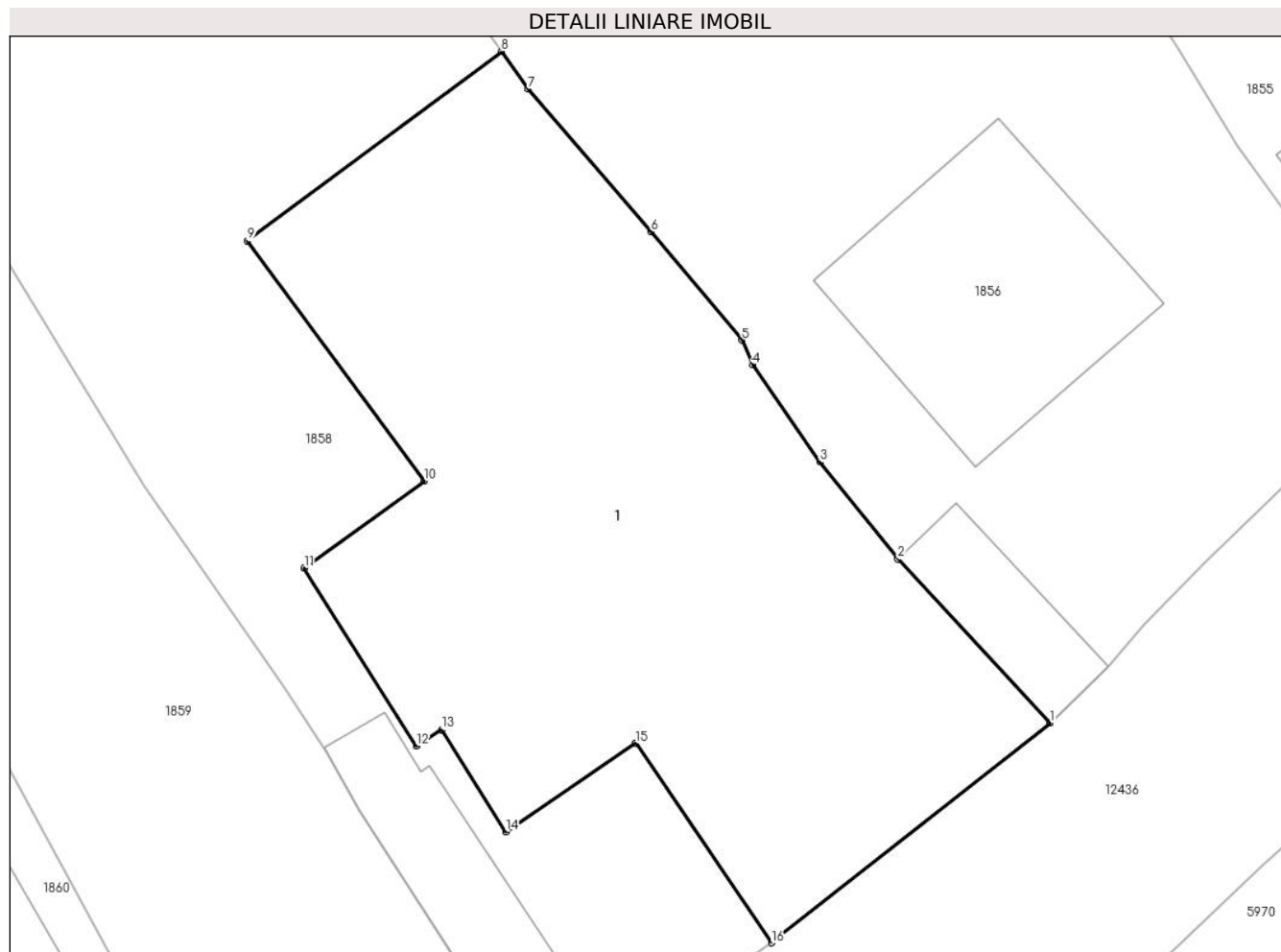
Inscrieri privind dezmembramintele dreptului de proprietate, drepturi reale de garanție și sarcini	Referințe
NU SUNT	

## Anexa Nr. 1 La Partea I

## Teren

Nr cadastral	Suprafața (mp)*	Observații / Referințe
53507	900	

\* Suprafața este determinată în planul de proiecție Stereo 70.



## Date referitoare la teren

Crt	Categorie folosință	Intravilan	Suprafața (mp)	Tarla	Parcelă	Nr. topo	Observații / Referințe
1	curți constructii	DA	631	-	-	-	
2	arabil	DA	269	-	-	-	

## Date referitoare la construcții

Crt	Număr	Destinație construcție	Supraf. (mp)	Situație juridică	Observații / Referințe
A1.1	53507-C1	construcții de locuințe	110	Cu acte	Nr. niveluri:1; S. construita la sol:110 mp; S. construita desfasurata:110 mp; Locuinta, parter

## Lungime Segmente

1) Valorile lungimilor segmentelor sunt obținute din proiecție în plan.

Punct început	X / Y	Punct sfârșit	X / Y	Lungime segment (** (m)
1	582.718,494 637.248,169	2	582.710,649 637.256,622	11.532
2	582.710,649 637.256,622	3	582.706,638 637.261,615	6.405

Punct început	X / Y	Punct sfârșit	X / Y	Lungime segment (** (m)
3	582.706,638 637.261,615	4	582.703,17 637.266,609	6.08
4	582.703,17 637.266,609	5	582.702,599 637.267,881	1.394
5	582.702,599 637.267,881	6	582.697,912 637.273,501	7.318
6	582.697,912 637.273,501	7	582.691,573 637.280,848	9.704
7	582.691,573 637.280,848	8	582.690,199 637.282,774	2.366
8	582.690,199 637.282,774	9	582.677,09 637.273,005	16.349
9	582.677,09 637.273,005	10	582.686,22 637.260,626	15.382
10	582.686,22 637.260,626	11	582.680,021 637.256,149	7.647
11	582.680,021 637.256,149	12	582.685,799 637.246,987	10.832
12	582.685,799 637.246,987	13	582.687,11 637.247,814	1.55
13	582.687,11 637.247,814	14	582.690,427 637.242,556	6.217
14	582.690,427 637.242,556	15	582.697,124 637.247,114	8.101
15	582.697,124 637.247,114	16	582.704,121 637.236,833	12.436
16	582.704,121 637.236,833	1	582.718,494 637.248,169	18.305

\*\* Lungimile segmentelor sunt determinate în planul de proiecție Stereo 70 și sunt rotunjite la 1 milimetru.

\*\*\* Distanța dintre puncte este formată din segmente cumulate ce sunt mai mici decât valoarea 1 milimetru.





**DATE DESPRE IMOBILUL NR. 1858**

Oficiul de Cadastru și Publicitate Imobiliară NEAMT  
Biroul de Cadastru și Publicitate Imobiliară Targu-Neamt

**A. Partea I. Descrierea imobilului**

TEREN Intravilan

Adresa: Loc. Pâtâligeni, Str I.P.F. Patriarh Nicodim, Jud. Neamt

Nr. Crt	Nr cadastral Nr. topografic	Suprafața* (mp)	Observații / Referințe
A1	53309	1.669	Sector cadastral:110 Teren imprejmuit;

**Construcții**

Crt	Nr cadastral Nr. topografic	Adresa	Observații / Referințe
A1.1		Loc. Pâtâligeni, Str I.P.F. Patriarh Nicodim, Jud. Neamt	Nr. niveluri:1; S. construita la sol:83 mp; S. construita desfasurata:83 mp; Locuinta, parter

**B. Partea II. Proprietari și acte**

Inscrieri privitoare la dreptul de proprietate și alte drepturi reale		Referințe
<b>15549 / 09/07/2021</b>		
Act Notarial nr. CERTIFICAT DE MOȘTENITOR nr. 164, din 07/07/2021 emis de BIN TEODORESCU MIHAELA (act administrativ nr CERTIFICAT FISCAL nr. 8659 din 28.06.2021, emis de PRIMĂRIA COMUNEI PIPIRIG);		
B1	Intabulare, drept de PROPRIETATE- cu titlu de drept de MOȘTENIRE după defuncta TUTU EVA, dobandit prin Succesiune, cota actuala 1/1, cota initiala 1/1 1) TUTU DUMITRU	A1
/		
Act Administrativ nr. 7709, din 27/04/2023 emis de PRIMĂRIA COMUNEI PIPIRIG;		
B2	Intabulare, drept de PROPRIETATE, dobandit prin Lege, cota actuala 1/1, cota initiala 1/1 1) TUTU DUMITRU	A1.1

**C. Partea III. SARCINI .**

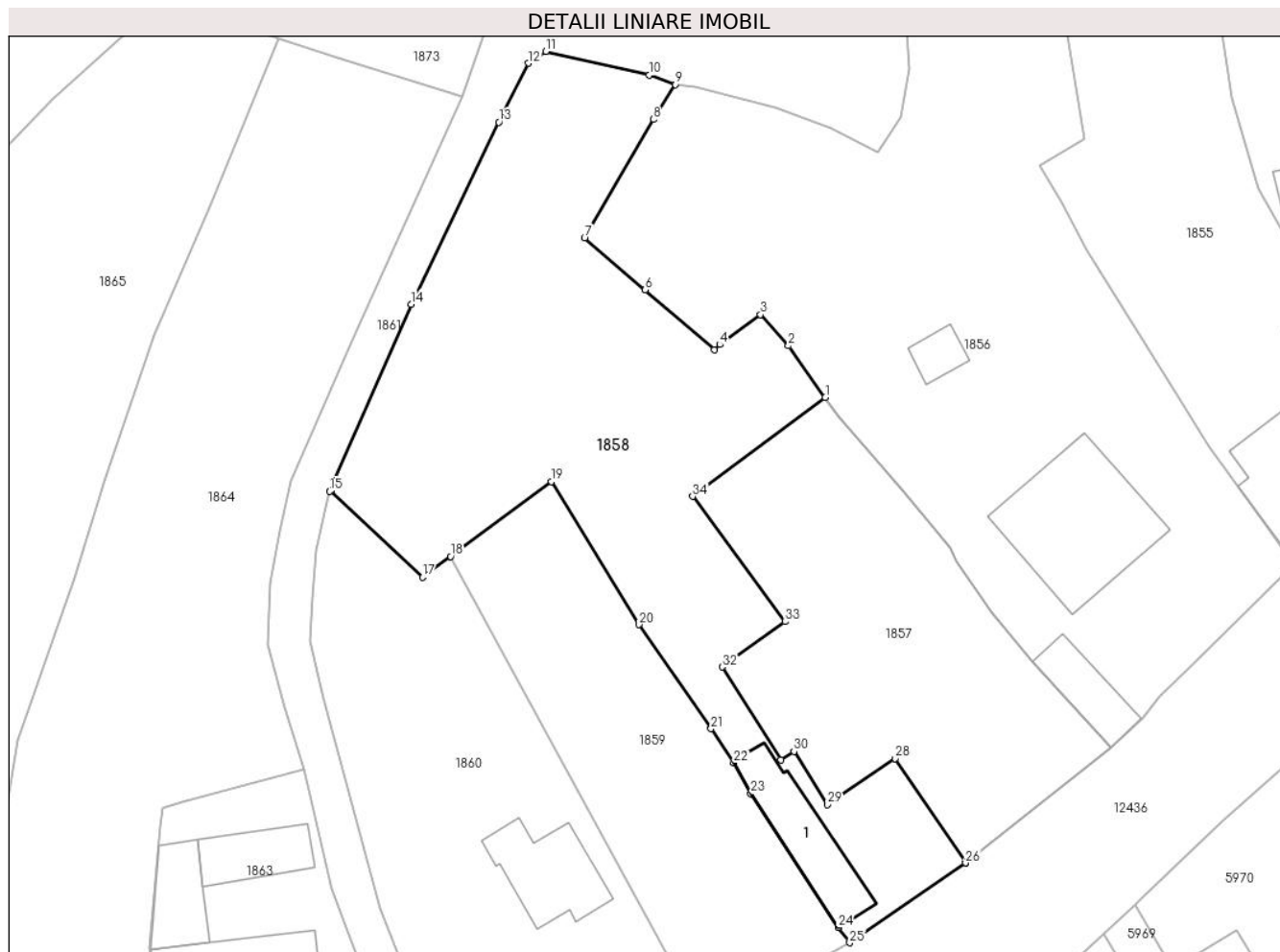
Inscrieri privind dezmembramintele dreptului de proprietate, drepturi reale de garanție și sarcini	Referințe
NU SUNT	

## Anexa Nr. 1 La Partea I

## Teren

Nr cadastral	Suprafața (mp)*	Observații / Referințe
53309	1.669	

\* Suprafața este determinată în planul de proiecție Stereo 70.



## Date referitoare la teren

Crt	Categorie folosință	Intravilan	Suprafața (mp)	Tarla	Parcelă	Nr. topo	Observații / Referințe
1	curți constructii	DA	224	-	-	-	
2	faneata	DA	1.446	-	-	-	

## Date referitoare la construcții

Crt	Număr	Destinație construcție	Supraf. (mp)	Situație juridică	Observații / Referințe
A1.1		construcții de locuințe	83	Cu acte	Nr. niveluri:1; S. construita la sol:83 mp; S. construita desfasurata:83 mp; Locuinta, parter

## Lungime Segmente

1) Valorile lungimilor segmentelor sunt obținute din proiecție în plan.

Punct început	X / Y	Punct sfârșit	X / Y	Lungime segment (** (m)
1	582.690,199 637.282,774	2	582.686,557 637.287,882	6.273
3	582.683,791 637.290,964	4	582.679,777 637.287,996	4.992
5	582.679,226 637.287,505	6	582.672,373 637.293,393	9.035

Punct început	X / Y	Punct sfârșit	X / Y	Lungime segment (** (m)
2	582.686,557 637.287,882	3	582.683,791 637.290,964	4.141
4	582.679,777 637.287,996	5	582.679,226 637.287,505	0.738
6	582.672,373 637.293,393	7	582.666,399 637.298,521	7.873

Punct început	X / Y	Punct sfârșit	X / Y	Lungime segment (** (m))
7	582.666,399 637.298,521	8	582.673,212 637.310,238	13.554
9	582.675,376 637.313,689	10	582.672,808 637.314,644	2.74
11	582.662,569 637.316,961	12	582.660,854 637.315,785	2.079
13	582.657,915 637.309,967	14	582.649,253 637.291,985	19.96
15	582.641,163 637.273,502	16	582.641,317 637.273,537	0.158
17	582.650,369 637.265,022	18	582.653,15 637.267,076	3.457
19	582.663,132 637.274,448	20	582.671,782 637.260,337	16.551
21	582.678,911 637.250,057	22	582.681,15 637.246,674	4.057
23	582.682,842 637.243,637	24	582.691,463 637.230,406	15.792
25	582.692,631 637.228,908	26	582.704,071 637.236,793	13.894
27	582.704,121 637.236,833	28	582.697,124 637.247,114	12.436
29	582.690,427 637.242,556	30	582.687,11 637.247,814	6.217
31	582.685,799 637.246,987	32	582.680,021 637.256,149	10.832
33	582.686,22 637.260,626	34	582.677,09 637.273,005	15.382

Punct început	X / Y	Punct sfârșit	X / Y	Lungime segment (** (m))
8	582.673,212 637.310,238	9	582.675,376 637.313,689	4.073
10	582.672,808 637.314,644	11	582.662,569 637.316,961	10.498
12	582.660,854 637.315,785	13	582.657,915 637.309,967	6.518
14	582.649,253 637.291,985	15	582.641,163 637.273,502	20.176
16	582.641,317 637.273,537	17	582.650,369 637.265,022	12.428
18	582.653,15 637.267,076	19	582.663,132 637.274,448	12.409
20	582.671,782 637.260,337	21	582.678,911 637.250,057	12.51
22	582.681,15 637.246,674	23	582.682,842 637.243,637	3.477
24	582.691,463 637.230,406	25	582.692,631 637.228,908	1.9
26	582.704,071 637.236,793	27	582.704,121 637.236,833	0.064
28	582.697,124 637.247,114	29	582.690,427 637.242,556	8.101
30	582.687,11 637.247,814	31	582.685,799 637.246,987	1.55
32	582.680,021 637.256,149	33	582.686,22 637.260,626	7.647
34	582.677,09 637.273,005	1	582.690,199 637.282,774	16.349

\*\* Lungimile segmentelor sunt determinate în planul de proiecție Stereo 70 și sunt rotunjite la 1 milimetru.

\*\*\* Distanța dintre puncte este formată din segmente cumulate ce sunt mai mici decât valoarea 1 milimetru.



**DATE DESPRE IMOBILUL NR. 1859**

Oficiul de Cadastru și Publicitate Imobiliară NEAMT  
Biroul de Cadastru și Publicitate Imobiliară Targu-Neamt

**A. Partea I. Descrierea imobilului**

TEREN Intravilan

Adresa: Loc. Pâtâligeni, Str I.P.F. Patriarh Nicodim, Jud. Neamt

Nr. Crt	Nr cadastral Nr. topografic	Suprafața* (mp)	Observații / Referințe
A1	52199	756	Sector cadastral:110 Teren imprejmuit;

**B. Partea II. Proprietari și acte**

Inscrieri privitoare la dreptul de proprietate și alte drepturi reale	Referințe
<b>23737 / 27/09/2016</b>	
Act Notarial nr. 1986 - contract de vanzare, din 26/09/2016 emis de NP Andronache Laura;	
B1	A1
Intabulare, drept de PROPRIETATEcu titlu de cumparare, dobandit prin Conventie, cota actuala 1/1, cota initiala 1/1 1) <b>NISTOR LILIANA</b> , - necasatorita	

**C. Partea III. SARCINI .**

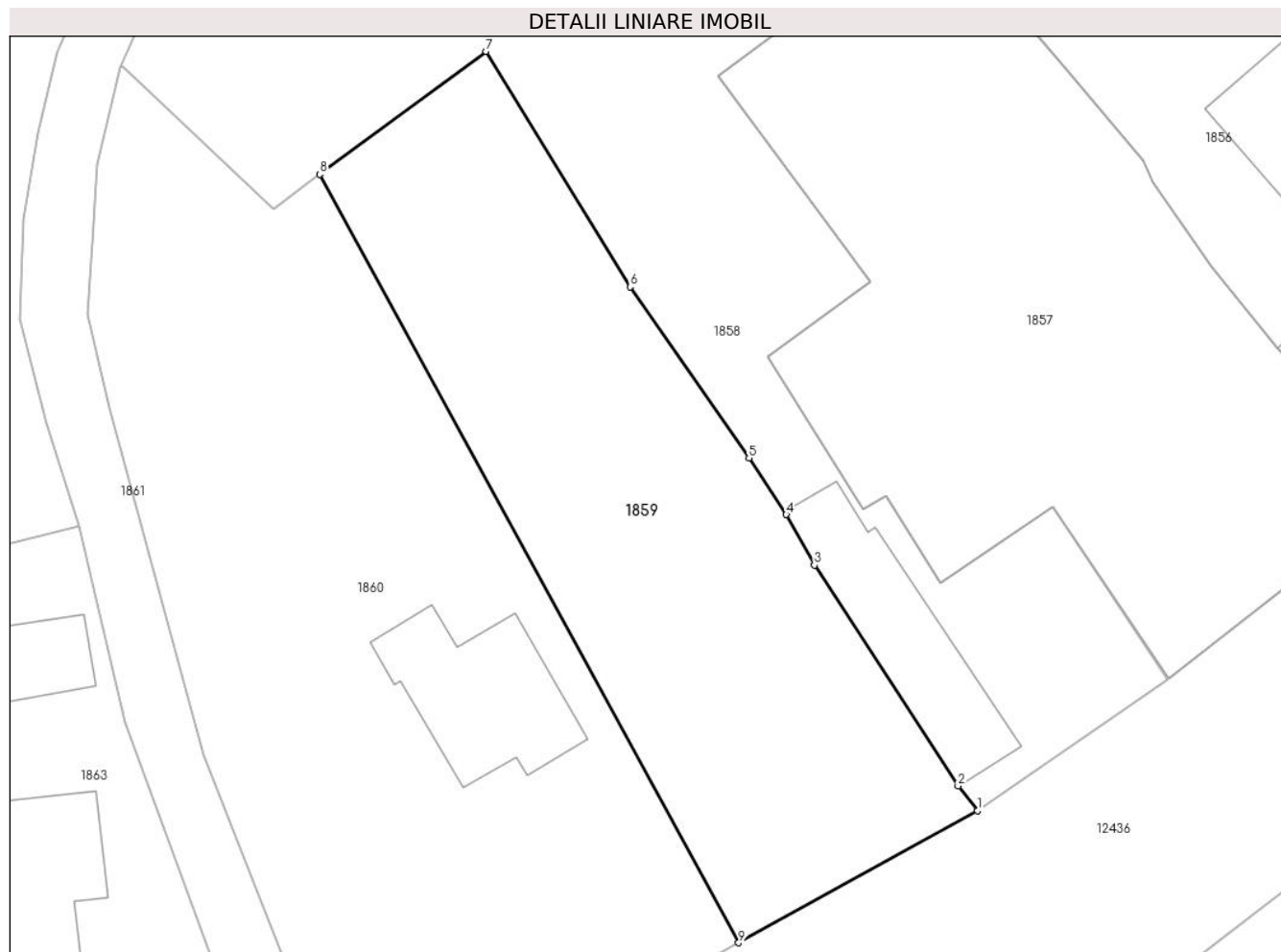
Inscrieri privind dezmembramintele dreptului de proprietate, drepturi reale de garanție și sarcini	Referințe
NU SUNT	

## Anexa Nr. 1 La Partea I

## Teren

Nr cadastral	Suprafața (mp)*	Observații / Referințe
52199	756	

\* Suprafața este determinată în planul de proiecție Stereo 70.



## Date referitoare la teren

Crt	Categorie folosință	Intravilan	Suprafața (mp)	Tarla	Parcelă	Nr. topo	Observații / Referințe
1	curți constructii	DA	191	-	-	-	
2	faneata	DA	566	-	-	-	

## Lungime Segmente

1) Valorile lungimilor segmentelor sunt obținute din proiecție în plan.

Punct început	X / Y	Punct sfârșit	X / Y	Lungime segment (** (m)
1	582.692,631 637.228,908	2	582.691,463 637.230,406	1.9
2	582.691,463 637.230,406	3	582.682,842 637.243,637	15.792
3	582.682,842 637.243,637	4	582.681,15 637.246,674	3.477
4	582.681,15 637.246,674	5	582.678,911 637.250,057	4.057

Punct început	X / Y	Punct sfârșit	X / Y	Lungime segment (** (m)
5	582.678,911 637.250,057	6	582.671,782 637.260,337	12.51
6	582.671,782 637.260,337	7	582.663,132 637.274,448	16.551
7	582.663,132 637.274,448	8	582.653,15 637.267,076	12.409
8	582.653,15 637.267,076	9	582.678,286 637.220,999	52.487
9	582.678,286 637.220,999	1	582.692,631 637.228,908	16.381

\*\* Lungimile segmentelor sunt determinate în planul de proiecție Stereo 70 și sunt rotunjite la 1 milimetru.

\*\*\* Distanța dintre puncte este formată din segmente cumulate ce sunt mai mici decât valoarea 1 milimetru.





**DATE DESPRE IMOBILUL NR. 1860**

Oficiul de Cadastru și Publicitate Imobiliară NEAMT  
Biroul de Cadastru și Publicitate Imobiliară Targu-Neamt

**A. Partea I. Descrierea imobilului**

TEREN Intravilan

Adresa: Loc. Pâtâligeni, Str I.P.F. Patriarh Nicodim, Jud. Neamt

Nr. Crt	Nr cadastral Nr. topografic	Suprafața* (mp)	Observații / Referințe
A1		1.200	Sector cadastral:110 Teren imprejmuit;

**Construcții**

Crt	Nr cadastral Nr. topografic	Adresa	Observații / Referințe
A1.1		Loc. Pâtâligeni, Str I.P.F. Patriarh Nicodim, Jud. Neamt	Nr. niveluri:1; S. construita la sol:77 mp;

**B. Partea II. Proprietari și acte**

Inscrieri privitoare la dreptul de proprietate și alte drepturi reale		Referințe
/		
Act Administrativ nr. 2319, din 13/02/2023 emis de PRIMARIA COMUNEI PIPIRIG;		
B1	Inscrierea posesiei, drept de PROPRIETATE, dobandit prin Lege, cota actuala 1/1, cota initiala 1/1 1) NISTOR LILIANA, - necasatorita	A1
Act Administrativ nr. 7709, din 27/04/2023 emis de PRIMARIA COMUNEI PIPIRIG;		
B2	Intabulare, drept de PROPRIETATE, dobandit prin Lege, cota actuala 1/1, cota initiala 1/1 1) NISTOR LILIANA, - necasatorita	A1.1

**C. Partea III. SARCINI .**

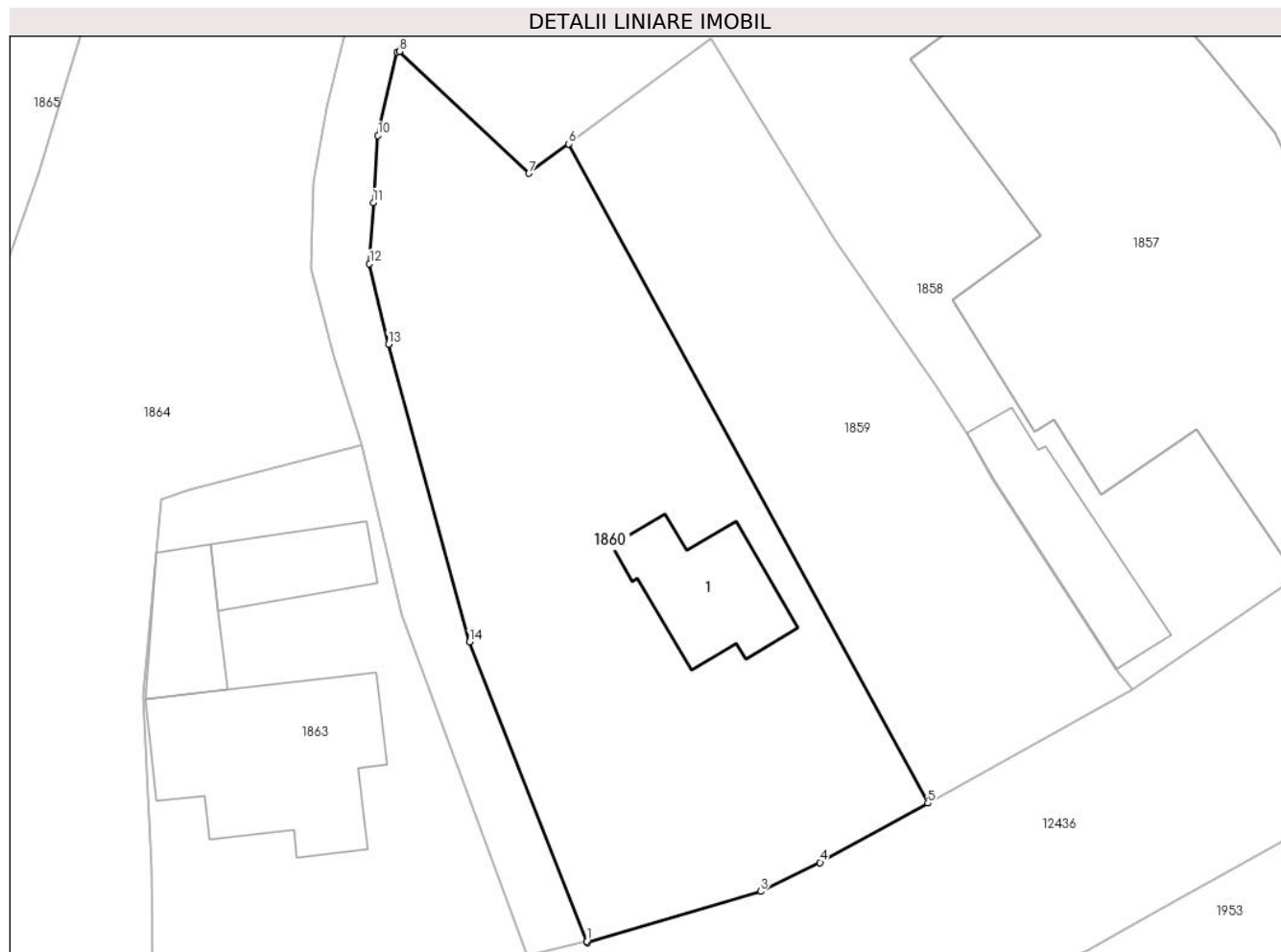
Inscrieri privind dezmembramintele dreptului de proprietate, drepturi reale de garanție și sarcini	Referințe
NU SUNT	

## Anexa Nr. 1 La Partea I

## Teren

Nr cadastral	Suprafața (mp)*	Observații / Referințe
	1.200	

\* Suprafața este determinată în planul de proiecție Stereo 70.



## Date referitoare la teren

Crt	Categorie folosință	Intravilan	Suprafața (mp)	Tarla	Parcelă	Nr. topo	Observații / Referințe
1	curți constructii	DA	651	-	-	-	
2	faneata	DA	549	-	-	-	

## Date referitoare la construcții

Crt	Număr	Destinație construcție	Supraf. (mp)	Situație juridică	Observații / Referințe
A1.1		construcții de locuințe	77	Cu acte	Nr. niveluri:1; S. construita la sol:77 mp;

## Lungime Segmente

1) Valorile lungimilor segmentelor sunt obținute din proiecție în plan.

Punct început	X / Y	Punct sfârșit	X / Y	Lungime segment (** (m)
1	582.654,43 637.211,338	2	582.654,47 637.211,235	0.11
2	582.654,47 637.211,235	3	582.666,587 637.214,828	12.638
3	582.666,587 637.214,828	4	582.670,75 637.216,844	4.625

Punct început	X / Y	Punct sfârșit	X / Y	Lungime segment (** (m)
4	582.670,75 637.216,844	5	582.678,286 637.220,999	8.606
5	582.678,286 637.220,999	6	582.653,15 637.267,076	52.487
6	582.653,15 637.267,076	7	582.650,369 637.265,022	3.457
7	582.650,369 637.265,022	8	582.641,317 637.273,537	12.428
8	582.641,317 637.273,537	9	582.641,163 637.273,502	0.158
9	582.641,163 637.273,502	10	582.639,807 637.267,672	5.986
10	582.639,807 637.267,672	11	582.639,48 637.262,968	4.715
11	582.639,48 637.262,968	12	582.639,218 637.258,708	4.268
12	582.639,218 637.258,708	13	582.640,537 637.253,08	5.78
13	582.640,537 637.253,08	14	582.646,199 637.232,264	21.572
14	582.646,199 637.232,264	1	582.654,43 637.211,338	22.487

\*\* Lungimile segmentelor sunt determinate în planul de proiecție Stereo 70 și sunt rotunjite la 1 milimetru.

\*\*\* Distanța dintre puncte este formată din segmente cumulate ce sunt mai mici decât valoarea 1 milimetru.



**DATE DESPRE IMOBILUL NR. 1861**

Oficiul de Cadastru și Publicitate Imobiliară NEAMT  
Biroul de Cadastru și Publicitate Imobiliară Targu-Neamt

**A. Partea I. Descrierea imobilului**

TEREN Intravilan

Nr. CF vechi:422  
Nr. cadastral vechi:537

Adresa: Loc. Pâtâligeni, Str I.P.F. Patriarh Nicodim, Jud. Neamt

Nr. Crt	Nr cadastral Nr. topografic	Suprafața* (mp)	Observații / Referințe
A1	50009	Din acte: 2.035 Masurata: 2.106	Sector cadastral:110 Teren neimprejmuit;

**Construcții**

Crt	Nr cadastral Nr. topografic	Adresa	Observații / Referințe
A1.3	50009-C3	Loc. Pâtâligeni, Str I.P.F. Patriarh Nicodim, Jud. Neamt	Nr. niveluri:1; S. construita la sol:125 mp;

**B. Partea II. Proprietari și acte**

Inscrieri privitoare la dreptul de proprietate și alte drepturi reale		Referințe
<b>6077 / 05/09/2007</b>		
Act Notarial nr. 99, din 31/08/2007 emis de BNP Burghelea Alina Elena;		
B1	Intabulare, drept de PROPRIETATE, dobandit prin Conventie, cota actuala 1/1, cota initiala 1/1 1) AFLOAREI VIOREL 2) AFLOAREI ELENA, - sotii - <i>OBSERVATII: (provenita din conversia CF 422)</i>	A1
<b>2930 / 09/07/2009</b>		
Act Administrativ nr. 2334, din 10/06/2009 emis de BCPI TG. NEAMT;		
B2	S-a dispus repositionarea imobilului	A1
<b>3322 / 01/06/2010</b>		
Act Administrativ nr. 93, din 07/05/1995 emis de PRIMARIA PIPIRIG (act administrativ nr. 4059/03-05-2010 emis de PRIMARIA PIPIRIG;);		
B3	se noteaza datele grafice pentru constructie si teren	A1
B5	Se noteaza datele grafice pentru constructie.	A1.3
<b>3873 / 23/06/2010</b>		
Act Notarial nr. 398, din 21/06/2010 emis de BNP BURGHELEA ALINA ELENA;		
B6	Intabulare, drept de PROPRIETATE, dobandit prin Conventie, cota actuala 1/1, cota initiala 1/1 1) AFLOAREI VIOREL 2) AFLOAREI ELENA, - sotii	A1.3

**C. Partea III. SARCINI .**

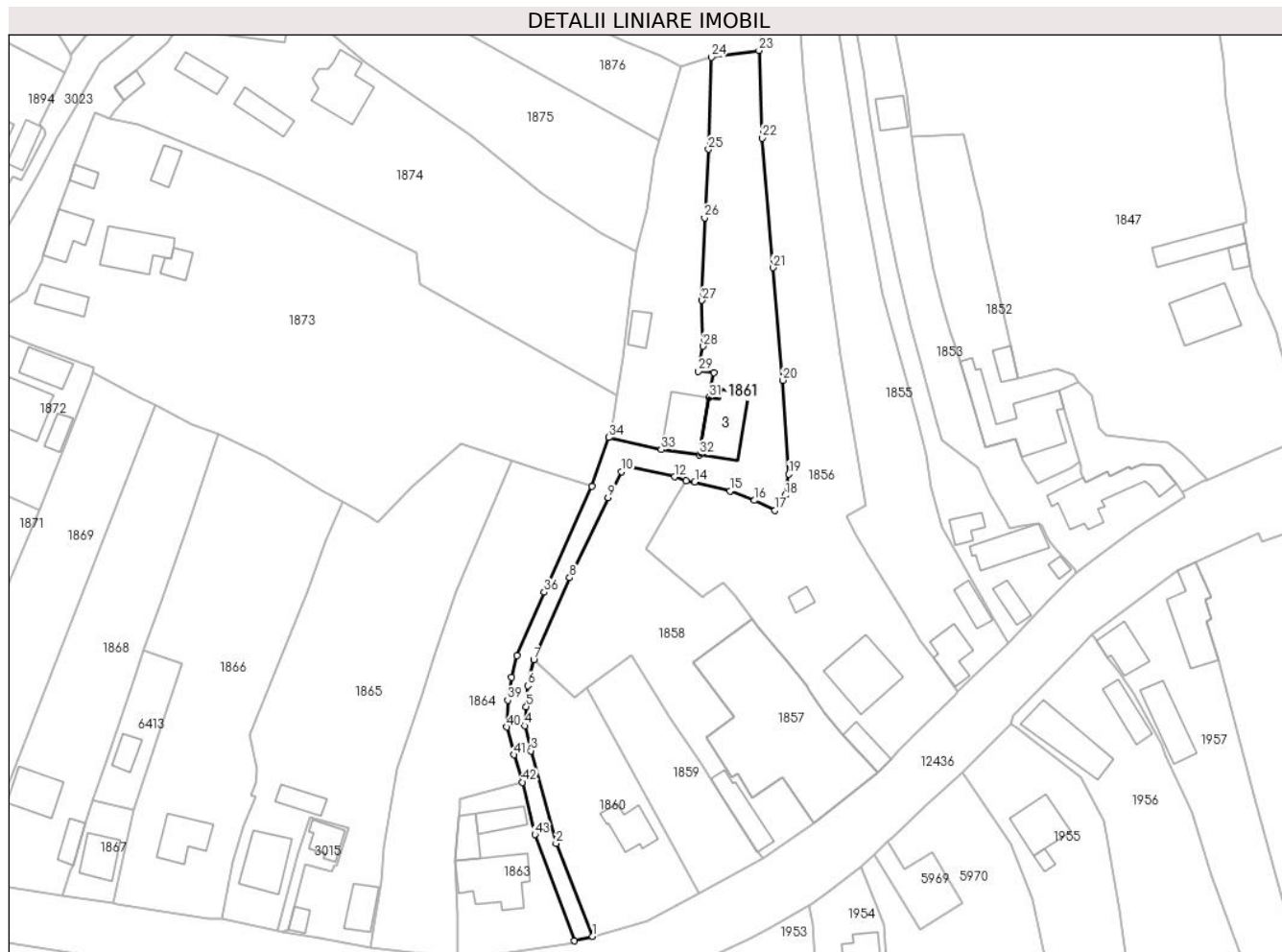
Inscrieri privind dezmembramintele dreptului de proprietate, drepturi reale de garanție și sarcini	Referințe
NU SUNT	

## Anexa Nr. 1 La Partea I

## Teren

Nr cadastral	Suprafața (mp)*	Observații / Referințe
50009	Din acte: 2.035 Masurata: 2.106	

\* Suprafața este determinată în planul de proiecție Stereo 70.



## Date referitoare la teren

Crt	Categorie folosință	Intravilan	Suprafața (mp)	Tarla	Parcelă	Nr. topo	Observații / Referințe
1	drum	DA	491	-	-	-	
2	curți construcții	DA	575	-	-	-	
3	arabil	DA	1.040	-	-	-	

## Date referitoare la construcții

Crt	Număr	Destinație construcție	Supraf. (mp)	Situație juridică	Observații / Referințe
A1.3	50009-C3	construcții de locuințe	Din acte: 0 Masurata: 125	Cu acte	Nr. niveluri:1; S. construita la sol:125 mp;

## Lungime Segmente

1) Valorile lungimilor segmentelor sunt obținute din proiecție în plan.

Punct început	X / Y	Punct sfârșit	X / Y	Lungime segment	Punct început	X / Y	Punct sfârșit	X / Y	Lungime segment	Punct început	X / Y	Punct sfârșit	X / Y	Lungime segment
1	582.654,43 637.211,338	2	582.646,199 637.232,264	22.487	2	582.646,199 637.232,264	3	582.640,537 637.253,08	21.572	3	582.640,537 637.253,08	4	582.639,218 637.258,708	5.78
4	582.639,218 637.258,708	5	582.639,48 637.262,968	4.268	5	582.639,48 637.262,968	6	582.639,807 637.267,672	4.715	6	582.639,807 637.267,672	7	582.641,163 637.273,502	5.986

Punct început	X / Y	Punct sfârșit	X / Y	Lungime segment	Punct început	X / Y	Punct sfârșit	X / Y	Lungime segment	Punct început	X / Y	Punct sfârșit	X / Y	Lungime segment
7	582.641,163 637.273,502	8	582.649,253 637.291,985	20.176	8	582.649,253 637.291,985	9	582.657,915 637.309,967	19.96	9	582.657,915 637.309,967	10	582.660,854 637.315,785	6.518
10	582.660,854 637.315,785	11	582.662,569 637.316,961	2.079	11	582.662,569 637.316,961	12	582.672,808 637.314,644	10.498	12	582.672,808 637.314,644	13	582.675,376 637.313,689	2.74
13	582.675,376 637.313,689	14	582.677,386 637.313,487	2.02	14	582.677,386 637.313,487	15	582.685,291 637.311,44	8.166	15	582.685,291 637.311,44	16	582.690,799 637.309,356	5.889
16	582.690,799 637.309,356	17	582.695,411 637.307,053	5.155	17	582.695,411 637.307,053	18	582.697,67 637.310,422	4.056	18	582.697,67 637.310,422	19	582.698,515 637.315,214	4.866
19	582.698,515 637.315,214	20	582.697,178 637.336,342	21.17	20	582.697,178 637.336,342	21	582.694,965 637.361,626	25.381	21	582.694,965 637.361,626	22	582.692,514 637.390,759	29.236
22	582.692,514 637.390,759	23	582.691,823 637.410,462	19.715	23	582.691,823 637.410,462	24	582.681,112 637.408,919	10.822	24	582.681,112 637.408,919	25	582.680,456 637.388,263	20.666
25	582.680,456 637.388,263	26	582.679,603 637.372,835	15.452	26	582.679,603 637.372,835	27	582.679,015 637.354,276	18.568	27	582.679,015 637.354,276	28	582.679,288 637.343,98	10.3
28	582.679,288 637.343,98	29	582.678,212 637.338,331	5.751	29	582.678,212 637.338,331	30	582.681,634 637.338,071	3.432	30	582.681,634 637.338,071	31	582.680,649 637.332,435	5.721
31	582.680,649 637.332,435	32	582.678,409 637.319,625	13.004	32	582.678,409 637.319,625	33	582.669,825 637.320,752	8.658	33	582.669,825 637.320,752	34	582.658,044 637.323,468	12.09
34	582.658,044 637.323,468	35	582.654,3 637.312,462	11.625	35	582.654,3 637.312,462	36	582.643,528 637.288,723	26.069	36	582.643,528 637.288,723	37	582.637,374 637.274,436	15.556
37	582.637,374 637.274,436	38	582.636,206 637.269,587	4.988	38	582.636,206 637.269,587	39	582.635,328 637.264,403	5.258	39	582.635,328 637.264,403	40	582.635,111 637.258,384	6.023
40	582.635,111 637.258,384	41	582.636,756 637.252,17	6.428	41	582.636,756 637.252,17	42	582.638,668 637.246,001	6.459	42	582.638,668 637.246,001	43	582.641,441 637.234,223	12.1
43	582.641,441 637.234,223	44	582.650,294 637.210,34	25.471	44	582.650,294 637.210,34	1	582.654,43 637.211,338	4.255					

\*\* Lungimile segmentelor sunt determinate în planul de proiecție Stereo 70 și sunt rotunjite la 1 milimetru.

\*\*\* Distanța dintre puncte este formată din segmente cumulate ce sunt mai mici decât valoarea 1 milimetru.







## DATE DESPRE IMOBILUL NR. 1862

Oficiul de Cadastru și Publicitate Imobiliară NEAMT  
Biroul de Cadastru și Publicitate Imobiliară Targu-Neamt

## A. Partea I. Descrierea imobilului

TEREN Intravilan

Adresa: Loc. Pâtâligeni, Str I.P.F. Patriarh Nicodim, Jud. Neamt

Nr. Crt	Nr cadastral Nr. topografic	Suprafața* (mp)	Observații / Referințe
A1	50008	1.279	Sector cadastral:110 Teren imprejmuit;

## Construcții

Crt	Nr cadastral Nr. topografic	Adresa	Observații / Referințe
A1.1	50008-C1	Loc. Pâtâligeni, Str I.P.F. Patriarh Nicodim, Jud. Neamt	Nr. niveluri:1; S. construita la sol:111 mp;
A1.2	50008-C2	Loc. Pâtâligeni, Str I.P.F. Patriarh Nicodim, Jud. Neamt	Nr. niveluri:1; S. construita la sol:33 mp;

## B. Partea II. Proprietari și acte

Inscrieri privitoare la dreptul de proprietate și alte drepturi reale		Referințe
<b>6078 / 05/09/2007</b>		
Act Notarial nr. 98, din 31/08/2007 emis de BNP Burghilea Alina Elena;		
B1	Intabulare, drept de PROPRIETATE, dobandit prin Conventie, cota actuala 1/2, cota initiala 1/1 1) AFLOAREI ZENOVIA OBSERVATII: (provenita din conversia CF 423)	A1
<b>2951 / 10/07/2009</b>		
Act Administrativ nr. 2335, din 30/09/1009 emis de BCPI TG. NEAMT;		
B2	S-a dispus repositionarea imobilului	A1
<b>3841 / 22/06/2010</b>		
Act Administrativ nr. 32, din 14/11/2003 emis de PRIMARIA PIPIRIG (certificat fiscal nr. 5716/22.06.2010 Primaria Pipirig, proces verbal de receptie finala nr. 32 din 14.11.2003 Primaria Pipirig);		
B4	Intabulare, drept de PROPRIETATE, dobandit prin Construire, cota actuala 1/2, cota initiala 1/1 1) AFLOAREI ZENOVIA	A1.2
<b>11684 / 21/05/2021</b>		
Act Notarial nr. 126, din 19/05/2021 emis de Teodorescu Mihaela;		
B5	Intabulare, drept de PROPRIETATE, cu titlu de drept de moștenire după defunctul AFLOAREI ION, dobandit prin Succesiune, cota actuala 2/16, cota initiala 2/16 1) AFLOAREI ZENOVIA	A1
B6	Intabulare, drept de PROPRIETATE, cu titlu de drept de moștenire după defunctul AFLOAREI ION, dobandit prin Succesiune, cota actuala 3/16, cota initiala 3/16 1) AFLOAREI VASILICA-DENISA	A1
B7	Intabulare, drept de PROPRIETATE, cu titlu de drept de moștenire după defunctul AFLOAREI ION, dobandit prin Succesiune, cota actuala 3/16, cota initiala 3/16 1) AFLOAREI IOAN-CĂTĂLIN	A1
B8	Intabulare, drept de PROPRIETATE, cu titlu de drept de moștenire după defunctul AFLOAREI ION, dobandit prin Succesiune, cota actuala 2/8, cota initiala 2/8 1) AFLOAREI ZENOVIA	A1.1
B9	Intabulare, drept de PROPRIETATE, cu titlu de drept de moștenire după defunctul AFLOAREI ION, dobandit prin Succesiune, cota actuala 3/8, cota initiala 3/8 1) AFLOAREI VASILICA-DENISA	A1.1
B10	Intabulare, drept de PROPRIETATE, cu titlu de drept de moștenire după defunctul AFLOAREI ION, dobandit prin Succesiune, cota actuala 3/8, cota initiala 3/8 1) AFLOAREI IOAN-CĂTĂLIN	A1.1

Inscrieri privitoare la dreptul de proprietate și alte drepturi reale		Referințe
B11	Intabulare, drept de PROPRIETATE, cu titlu de drept de moștenire după defunctul AFLOAREI ION, dobandit prin Succesiune, cota actuala 2/16, cota initiala 2/16 1) <b>AFLOAREI ZENOVIA</b>	A1.2
B12	Intabulare, drept de PROPRIETATE, cu titlu de drept de moștenire după defunctul AFLOAREI ION, dobandit prin Succesiune, cota actuala 3/16, cota initiala 3/16 1) <b>AFLOAREI VASILICA-DENISA</b>	A1.2
B13	Intabulare, drept de PROPRIETATE, cu titlu de drept de moștenire după defunctul AFLOAREI ION, dobandit prin Succesiune, cota actuala 3/16, cota initiala 3/16 1) <b>AFLOAREI IOAN-CĂTĂLIN</b>	A1.2

**C. Partea III. SARCINI .**

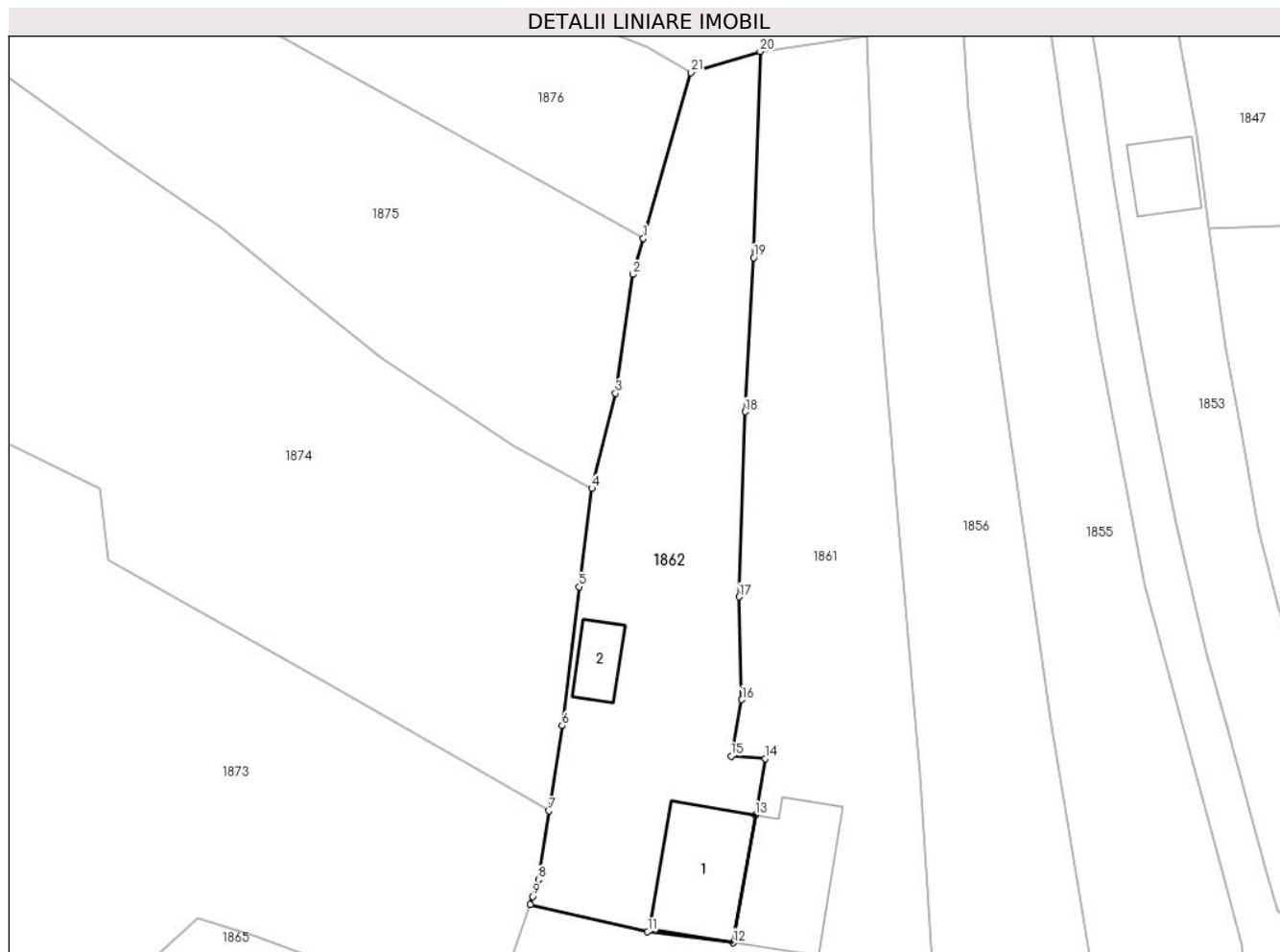
Inscrieri privind dezmembramintele dreptului de proprietate, drepturi reale de garanție și sarcini	Referințe
NU SUNT	

## Anexa Nr. 1 La Partea I

## Teren

Nr cadastral	Suprafața (mp)*	Observații / Referințe
50008	1.279	

\* Suprafața este determinată în planul de proiecție Stereo 70.



## Date referitoare la teren

Crt	Categorie folosință	Intravilan	Suprafața (mp)	Tarla	Parcelă	Nr. topo	Observații / Referințe
1	curți constructii	DA	380	-	-	-	
2	faneata	DA	899	-	-	-	

## Date referitoare la construcții

Crt	Număr	Destinație construcție	Supraf. (mp)	Situație juridică	Observații / Referințe
A1.1	50008-C1	construcții de locuințe	Din acte: 136 Masurata: 111	Cu acte	Nr. niveluri:1; S. construita la sol:111 mp;
A1.2	50008-C2	construcții anexa	33	Cu acte	Nr. niveluri:1; S. construita la sol:33 mp;

## Lungime Segmente

1) Valorile lungimilor segmentelor sunt obținute din proiecție în plan.

Punct început	X / Y	Punct sfârșit	X / Y	Lungime segment (** (m)	Punct început	X / Y	Punct sfârșit	X / Y	Lungime segment (** (m)
1	582.669,41 637.390,181	2	582.668,377 637.386,594	3.733	2	582.668,377 637.386,594	3	582.666,599 637.374,665	12.061
3	582.666,599 637.374,665	4	582.664,213 637.365,151	9.809	4	582.664,213 637.365,151	5	582.662,977 637.355,289	9.939

Punct început	X / Y	Punct sfârșit	X / Y	Lungime segment (** (m)
5	582.662,977 637.355,289	6	582.661,249 637.341,376	14.02
7	582.659,932 637.332,84	8	582.658,887 637.325,946	6.973
9	582.658,317 637.324,27	10	582.658,044 637.323,468	0.847
11	582.669,825 637.320,752	12	582.678,409 637.319,625	8.658
13	582.680,649 637.332,435	14	582.681,634 637.338,071	5.721
15	582.678,212 637.338,331	16	582.679,288 637.343,98	5.751
17	582.679,015 637.354,276	18	582.679,603 637.372,835	18.568
19	582.680,456 637.388,263	20	582.681,112 637.408,919	20.666
21	582.674,192 637.406,794	1	582.669,41 637.390,181	17.288

Punct început	X / Y	Punct sfârșit	X / Y	Lungime segment (** (m)
6	582.661,249 637.341,376	7	582.659,932 637.332,84	8.637
8	582.658,887 637.325,946	9	582.658,317 637.324,27	1.77
10	582.658,044 637.323,468	11	582.669,825 637.320,752	12.09
12	582.678,409 637.319,625	13	582.680,649 637.332,435	13.004
14	582.681,634 637.338,071	15	582.678,212 637.338,331	3.432
16	582.679,288 637.343,98	17	582.679,015 637.354,276	10.3
18	582.679,603 637.372,835	19	582.680,456 637.388,263	15.452
20	582.681,112 637.408,919	21	582.674,192 637.406,794	7.239

\*\* Lungimile segmentelor sunt determinate în planul de proiecție Stereo 70 și sunt rotunjite la 1 milimetru.

\*\*\* Distanța dintre puncte este formată din segmente cumulate ce sunt mai mici decât valoarea 1 milimetru.

**DATE DESPRE IMOBILUL NR. 1863**

Oficiul de Cadastru și Publicitate Imobiliară NEAMT  
Biroul de Cadastru și Publicitate Imobiliară Targu-Neamt

**A. Partea I. Descrierea imobilului**

TEREN Intravilan

Adresa: Loc. Pâtâligeni, Str I.P.F. Patriarh Nicodim, Jud. Neamt

Nr. Crt	Nr cadastral Nr. topografic	Suprafața* (mp)	Observații / Referințe
A1	50525	745	Sector cadastral:110 Teren imprejmuit;

**Construcții**

Crt	Nr cadastral Nr. topografic	Adresa	Observații / Referințe
A1.1	50525-C1	Loc. Pâtâligeni, Str I.P.F. Patriarh Nicodim, Jud. Neamt	Nr. niveluri:2; S. construita la sol:158 mp; Casă de locuit (P+M), construită din lemn, acoperită cu tablă, compusă din: - parter: 5 camere, baie și hol; - mansardă: 4 camere, baie și hol.
A1.2	50525-C2	Loc. Pâtâligeni, Str I.P.F. Patriarh Nicodim, Jud. Neamt	Nr. niveluri:1; S. construita la sol:49 mp; Construcție anexă din lemn, acoperită cu tablă, compusă dintr-o cameră și magazie
A1.3	50525-C3	Loc. Pâtâligeni, Str I.P.F. Patriarh Nicodim, Jud. Neamt	Nr. niveluri:1; S. construita la sol:50 mp; Construcție anexă (grajd), construit din lemn, acoperită cu tablă, compusă din 2 încăperi

**B. Partea II. Proprietari și acte**

Inscrieri privitoare la dreptul de proprietate și alte drepturi reale		Referințe
<b>16015 / 27/09/2012</b>		
Act Notarial nr. 573, din 26/09/2012 emis de ANDRONACHE LAURA;		
B1	Intabulare, drept de PROPRIETATE, dobandit prin Conventie, cota actuala 1/1, cota initiala 1/1 1) OLTEANU DAN 2) OLTEANU SIMONA, - soti	A1, A1.1, A1.2, A1.3

**C. Partea III. SARCINI**

Inscrieri privind dezmembramintele dreptului de proprietate, drepturi reale de garanție și sarcini		Referințe
<b>16015 / 27/09/2012</b>		
Act Notarial nr. 573, din 26/09/2012 emis de ANDRONACHE LAURA;		
C1	Intabulare, drept de UZUFRACT VIAGER, cota actuala 1/1, cota initiala 1/1 1) OLTEANU DUMITRU 2) OLTEANU MARIA, - soti	A1, A1.1, A1.2, A1.3

## Anexa Nr. 1 La Partea I

## Teren

Nr cadastral	Suprafața (mp)*	Observații / Referințe
50525	745	

\* Suprafața este determinată în planul de proiecție Stereo 70.



## Date referitoare la teren

Crt	Categorie folosință	Intravilan	Suprafața (mp)	Tarla	Parcelă	Nr. topo	Observații / Referințe
1	curți constructii	DA	745	-	-	-	

## Date referitoare la construcții

Crt	Număr	Destinație construcție	Supraf. (mp)	Situație juridică	Observații / Referințe
A1.1	50525-C1	construcții de locuințe	Din acte: 155 Masurata: 158	Cu acte	Nr. niveluri:2; S. construita la sol:158 mp; Casă de locuit (P+M), construită din lemn, acoperită cu tablă, compusă din: - parter: 5 camere, baie și hol; - mansardă: 4 camere, baie și hol.
A1.2	50525-C2	construcții anexa	49	Cu acte	Nr. niveluri:1; S. construita la sol:49 mp; Construcție anexă din lemn, acoperită cu tablă, compusă dintr-o cameră și magazie
A1.3	50525-C3	construcții anexa	50	Cu acte	Nr. niveluri:1; S. construita la sol:50 mp; Construcție anexă (grajd), construit din lemn, acoperită cu tablă, compusă din 2 încăperi

## Lungime Segmente

1) Valorile lungimilor segmentelor sunt obținute din proiecție în plan.

Punct început	X / Y	Punct sfârșit	X / Y	Lungime segment (** (m))
---------------	-------	---------------	-------	--------------------------

Punct început	X / Y	Punct sfârșit	X / Y	Lungime segment (** (m)
1	582.624,035 637.207,024	2	582.633,707 637.207,341	9.677
2	582.633,707 637.207,341	3	582.650,418 637.210,006	16.922
3	582.650,418 637.210,006	4	582.650,294 637.210,34	0.356
4	582.650,294 637.210,34	5	582.641,441 637.234,223	25.471
5	582.641,441 637.234,223	6	582.638,668 637.246,001	12.1
6	582.638,668 637.246,001	7	582.626,556 637.242,867	12.511
7	582.626,556 637.242,867	8	582.624,622 637.242,22	2.039
8	582.624,622 637.242,22	9	582.624,487 637.240,393	1.832
9	582.624,487 637.240,393	10	582.623,375 637.228,482	11.963
10	582.623,375 637.228,482	11	582.623,994 637.216,384	12.114
11	582.623,994 637.216,384	1	582.624,035 637.207,024	9.36

\*\* Lungimile segmentelor sunt determinate în planul de proiecție Stereo 70 și sunt rotunjite la 1 milimetru.

\*\*\* Distanța dintre puncte este formată din segmente cumulate ce sunt mai mici decât valoarea 1 milimetru.





**DATE DESPRE IMOBILUL NR. 1864**

Oficiul de Cadastru și Publicitate Imobiliară NEAMT  
Biroul de Cadastru și Publicitate Imobiliară Targu-Neamt

**A. Partea I. Descrierea imobilului**

TEREN Intravilan

Adresa: Loc. Pâtâligeni, Str I.P.F. Patriarh Nicodim, Jud. Neamt

Nr. Crt	Nr cadastral Nr. topografic	Suprafața* (mp)	Observații / Referințe
A1	53548	Din acte: 2.700 Masurata: 2.106	Sector cadastral:110 Teren imprejmuit;

**B. Partea II. Proprietari și acte**

Inscrieri privitoare la dreptul de proprietate și alte drepturi reale		Referințe
<b>2099 / 04/02/2020</b>		
Hotarare Judecatoreasca nr. Sentința civilă nr. 167, din 16/01/1990 emis de JUDECATORIA PIATRA NEAMT (act administrativ nr Certificat de atestare fiscală nr. 15751 din 29.01.2020, emis de Comuna Pipirig);		
B1	Intabulare, drept de PROPRIETATE, cu titlu de drept de acțiune partaj succesoral, dobandit prin Hotarare Judecatoreasca, cota actuala 1/1, cota initiala 1/1 1) LIPAN VASILE	A1
<b>4455 / 02/03/2020</b>		
Act Administrativ nr. Dosar indreptare eroare materială, din 04/02/2020 emis de PFA ONU MIHAI;		
B2	Se îndreaptă eroare materială strecurată la întocmirea documentației cadastrale în Dosar nr. 2009 / 04.02.2020 în sensul că, în Partea I a cărții funciare cât și în PAD, suprafața din act a fost trecută greșit de 2106 mp, în loc de 2700 mp conform Sentinței civile nr. 167/1990 depusă la lucrare, așa cum era corect.	A1

**C. Partea III. SARCINI .**

Inscrieri privind dezmembramintele dreptului de proprietate, drepturi reale de garanție și sarcini	Referințe
NU SUNT	

## Anexa Nr. 1 La Partea I

## Teren

Nr cadastral	Suprafața (mp)*	Observații / Referințe
53548	Din acte: 2.700 Masurata: 2.106	

\* Suprafața este determinată în planul de proiecție Stereo 70.



## Date referitoare la teren

Crt	Categorie folosință	Intra vilan	Suprafața (mp)	Tarla	Parcelă	Nr. topo	Observații / Referințe
1	faneata	DA	2.106	-	-	-	

## Lungime Segmente

1) Valorile lungimilor segmentelor sunt obținute din proiecție în plan.

Punct început	X / Y	Punct sfârșit	X / Y	Lungime segment (** (m)
1	582.624,035 637.207,024	2	582.623,994 637.216,384	9.36
3	582.623,375 637.228,482	4	582.624,487 637.240,393	11.963
5	582.624,622 637.242,22	6	582.626,556 637.242,867	2.039
7	582.638,668 637.246,001	8	582.636,756 637.252,17	6.459
9	582.635,111 637.258,384	10	582.635,328 637.264,403	6.023

Punct început	X / Y	Punct sfârșit	X / Y	Lungime segment (** (m)
2	582.623,994 637.216,384	3	582.623,375 637.228,482	12.114
4	582.624,487 637.240,393	5	582.624,622 637.242,22	1.832
6	582.626,556 637.242,867	7	582.638,668 637.246,001	12.511
8	582.636,756 637.252,17	9	582.635,111 637.258,384	6.428
10	582.635,328 637.264,403	11	582.636,206 637.269,587	5.258

Punct început	X / Y	Punct sfârșit	X / Y	Lungime segment (** (m)	Punct început	X / Y	Punct sfârșit	X / Y	Lungime segment (** (m)
11	582.636,206 637.269,587	12	582.637,374 637.274,436	4.988	12	582.637,374 637.274,436	13	582.643,528 637.288,723	15.556
13	582.643,528 637.288,723	14	582.654,3 637.312,462	26.069	14	582.654,3 637.312,462	15	582.642,054 637.316,369	12.854
15	582.642,054 637.316,369	16	582.636,135 637.318,202	6.196	16	582.636,135 637.318,202	17	582.629,29 637.301,615	17.944
17	582.629,29 637.301,615	18	582.623,787 637.288,905	13.85	18	582.623,787 637.288,905	19	582.618,984 637.274,57	15.118
19	582.618,984 637.274,57	20	582.615,984 637.264,921	10.105	20	582.615,984 637.264,921	21	582.610,34 637.248,93	16.958
21	582.610,34 637.248,93	22	582.607,463 637.231,338	17.826	22	582.607,463 637.231,338	23	582.607,024 637.223,676	7.675
23	582.607,024 637.223,676	24	582.604,923 637.212,215	11.652	24	582.604,923 637.212,215	25	582.604,472 637.208,822	3.423
25	582.604,472 637.208,822	26	582.616,543 637.207,374	12.158	26	582.616,543 637.207,374	1	582.624,035 637.207,024	7.5

\*\* Lungimile segmentelor sunt determinate în planul de proiecție Stereo 70 și sunt rotunjite la 1 milimetru.

\*\*\* Distanța dintre puncte este formată din segmente cumulate ce sunt mai mici decât valoarea 1 milimetru.



**DATE DESPRE IMOBILUL NR. 1865**

Oficiul de Cadastru și Publicitate Imobiliară NEAMT  
Biroul de Cadastru și Publicitate Imobiliară Targu-Neamt

**A. Partea I. Descrierea imobilului**

TEREN Intravilan

Adresa: Loc. Pâtâligeni, Str I.P.F. Patriarh Nicodim, Jud. Neamt

Nr. Crt	Nr cadastral Nr. topografic	Suprafața* (mp)	Observații / Referințe
A1		3.323	Sector cadastral:110 Teren neimpregmuit;

**Construcții**

Crt	Nr cadastral Nr. topografic	Adresa	Observații / Referințe
A1.1		Loc. Pâtâligeni, Str I.P.F. Patriarh Nicodim, Jud. Neamt	Nr. niveluri:2; S. construita la sol:116 mp;
A1.2		Loc. Pâtâligeni, Str I.P.F. Patriarh Nicodim, Jud. Neamt	Nr. niveluri:1; S. construita la sol:62 mp;
A1.3		Loc. Pâtâligeni, Str I.P.F. Patriarh Nicodim, Jud. Neamt	Nr. niveluri:1; S. construita la sol:44 mp;
A1.4		Loc. Pâtâligeni, Str I.P.F. Patriarh Nicodim, Jud. Neamt	Nr. niveluri:1; S. construita la sol:20 mp;

**B. Partea II. Proprietari și acte**

Inscrieri privitoare la dreptul de proprietate și alte drepturi reale	Referințe
/	
Act Administrativ nr. 16486, din 09/12/2022 emis de PRIMĂRIA COMUNEI PIPIRIG;	
B1	Inscrierea posesiei, drept de PROPRIETATE, dobandit prin Lege, cota actuala 1/1, cota initiala 1/1 1) CRĂCĂOANU GHEORGHE 2) CRĂCĂOANU LAURA-GABRIELA
Act Administrativ nr. 7709, din 27/04/2023 emis de PRIMĂRIA COMUNEI PIPIRIG;	
B2	Intabulare, drept de PROPRIETATE, dobandit prin Lege, cota actuala 1/1, cota initiala 1/1 1) CRĂCĂOANU GHEORGHE 2) CRĂCĂOANU LAURA-GABRIELA

**C. Partea III. SARCINI .**

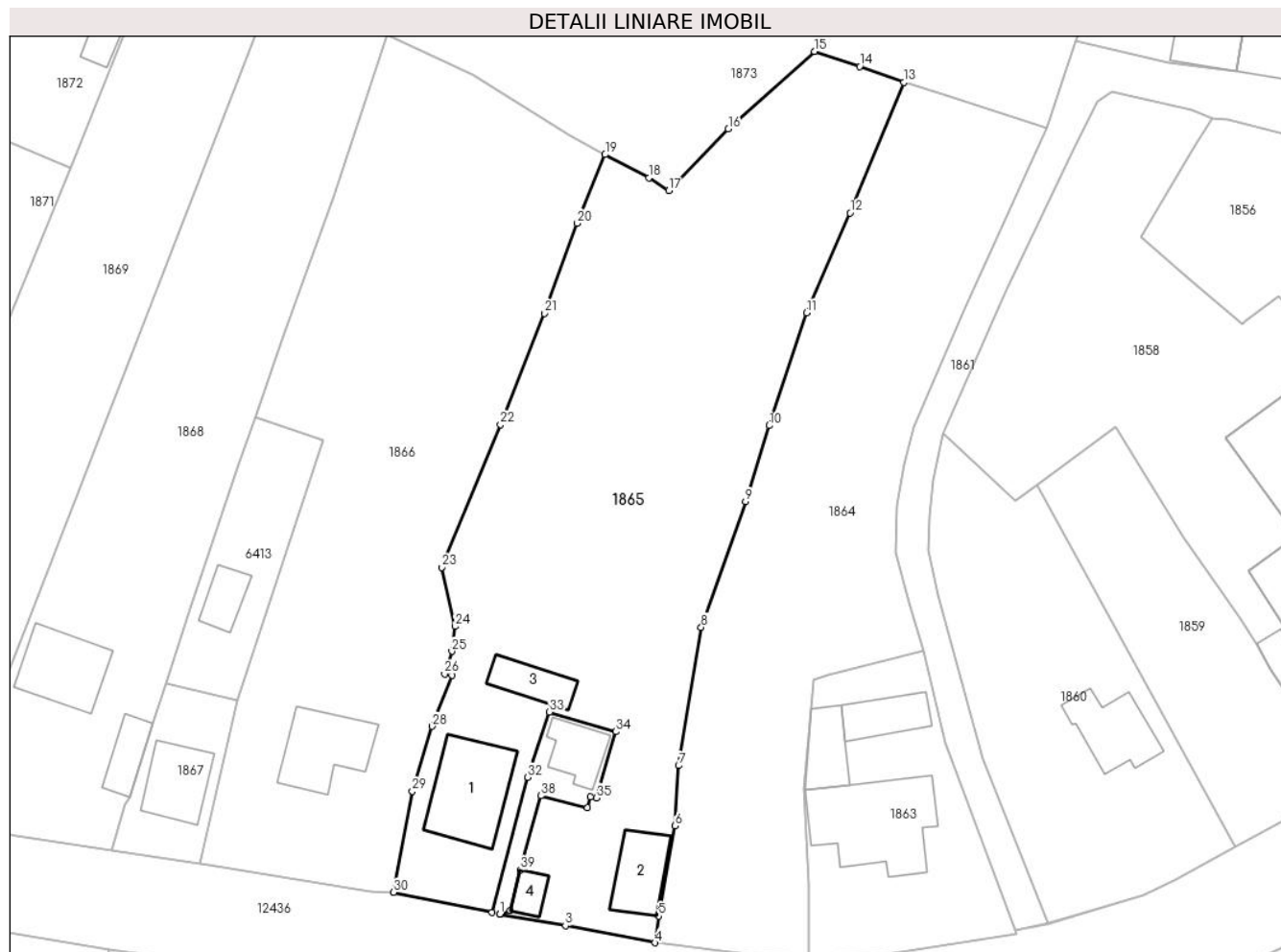
Inscrieri privind dezmembramintele dreptului de proprietate, drepturi reale de garanție și sarcini	Referințe
NU SUNT	

## Anexa Nr. 1 La Partea I

## Teren

Nr cadastral	Suprafața (mp)*	Observații / Referințe
	3.323	

\* Suprafața este determinată în planul de proiecție Stereo 70.



## Date referitoare la teren

Crt	Categorie folosință	Intravilan	Suprafața (mp)	Tarla	Parcelă	Nr. topo	Observații / Referințe
1	curți construcții	DA	969	-	-	-	
2	faneata	DA	2.354	-	-	-	

## Date referitoare la construcții

Crt	Număr	Destinație construcție	Supraf. (mp)	Situație juridică	Observații / Referințe
A1.1		construcții de locuințe	116	Cu acte	Nr. niveluri:2; S. construita la sol:116 mp;
A1.2		construcții anexa	62	Cu acte	Nr. niveluri:1; S. construita la sol:62 mp;
A1.3		construcții anexa	44	Cu acte	Nr. niveluri:1; S. construita la sol:44 mp;
A1.4		construcții anexa	20	Cu acte	Nr. niveluri:1; S. construita la sol:20 mp;

## Lungime Segmente

1) Valorile lungimilor segmentelor sunt obținute din proiecție în plan.

Punct început	X / Y	Punct sfârșit	X / Y	Lungime segment (** (m))	Punct început	X / Y	Punct sfârșit	X / Y	Lungime segment (** (m))
1	582.584,701 637.212,449	2	582.584,785 637.212,432	0.086	2	582.584,785 637.212,432	3	582.593,064 637.210,989	8.404

Punct început	X / Y	Punct sfârșit	X / Y	Lungime segment (** (m)
3	582.593,064 637.210,989	4	582.604,472 637.208,822	11.612
5	582.604,923 637.212,215	6	582.607,024 637.223,676	11.652
7	582.607,463 637.231,338	8	582.610,34 637.248,93	17.826
9	582.615,984 637.264,921	10	582.618,984 637.274,57	10.105
11	582.623,787 637.288,905	12	582.629,29 637.301,615	13.85
13	582.636,135 637.318,202	14	582.630,517 637.320,241	5.977
15	582.624,742 637.322,151	16	582.613,805 637.312,283	14.731
17	582.606,22 637.304,478	18	582.603,688 637.306,076	2.994
19	582.598,118 637.309,031	20	582.594,576 637.300,303	9.419
21	582.590,38 637.288,838	22	582.584,797 637.274,712	15.189
23	582.577,357 637.256,562	24	582.579,013 637.249,039	7.703
25	582.578,621 637.245,882	26	582.577,68 637.243,025	3.008
27	582.578,598 637.242,814	28	582.576,058 637.236,356	6.94
29	582.573,586 637.228,079	30	582.571,185 637.215,221	13.08
31	582.583,701 637.212,654	32	582.588,274 637.229,866	17.809
33	582.591,045 637.238,167	34	582.599,504 637.235,655	8.824
35	582.597,008 637.227,249	36	582.596,234 637.227,394	0.787
37	582.595,885 637.225,962	38	582.589,943 637.227,51	6.14
39	582.587,34 637.218,054	40	582.586,034 637.212,943	5.275

Punct început	X / Y	Punct sfârșit	X / Y	Lungime segment (** (m)
4	582.604,472 637.208,822	5	582.604,923 637.212,215	3.423
6	582.607,024 637.223,676	7	582.607,463 637.231,338	7.675
8	582.610,34 637.248,93	9	582.615,984 637.264,921	16.958
10	582.618,984 637.274,57	11	582.623,787 637.288,905	15.118
12	582.629,29 637.301,615	13	582.636,135 637.318,202	17.944
14	582.630,517 637.320,241	15	582.624,742 637.322,151	6.083
16	582.613,805 637.312,283	17	582.606,22 637.304,478	10.883
18	582.603,688 637.306,076	19	582.598,118 637.309,031	6.305
20	582.594,576 637.300,303	21	582.590,38 637.288,838	12.209
22	582.584,797 637.274,712	23	582.577,357 637.256,562	19.616
24	582.579,013 637.249,039	25	582.578,621 637.245,882	3.181
26	582.577,68 637.243,025	27	582.578,598 637.242,814	0.942
28	582.576,058 637.236,356	29	582.573,586 637.228,079	8.638
30	582.571,185 637.215,221	31	582.583,701 637.212,654	12.777
32	582.588,274 637.229,866	33	582.591,045 637.238,167	8.751
34	582.599,504 637.235,655	35	582.597,008 637.227,249	8.769
36	582.596,234 637.227,394	37	582.595,885 637.225,962	1.474
38	582.589,943 637.227,51	39	582.587,34 637.218,054	9.808
40	582.586,034 637.212,943	1	582.584,701 637.212,449	1.422

\*\* Lungimile segmentelor sunt determinate în planul de proiecție Stereo 70 și sunt rotunjite la 1 milimetru.

\*\*\* Distanța dintre puncte este formată din segmente cumulate ce sunt mai mici decât valoarea 1 milimetru.





**DATE DESPRE IMOBILUL NR. 1866**

Oficiul de Cadastru și Publicitate Imobiliară NEAMT  
Biroul de Cadastru și Publicitate Imobiliară Targu-Neamt

**A. Partea I. Descrierea imobilului**

TEREN Intravilan

Adresa: Loc. Pâtâligeni, Str I.P.F. Patriarh Nicodim, Jud. Neamt

Nr. Crt	Nr cadastral Nr. topografic	Suprafața* (mp)	Observații / Referințe
A1		2.737	Sector cadastral:110 Teren neimpregmuit;

**Construcții**

Crt	Nr cadastral Nr. topografic	Adresa	Observații / Referințe
A1.1		Loc. Pâtâligeni, Str I.P.F. Patriarh Nicodim, Jud. Neamt	Nr. niveluri:1; S. construita la sol:91 mp;

**B. Partea II. Proprietari și acte**

Inscrieri privitoare la dreptul de proprietate și alte drepturi reale		Referințe
/		
Act Administrativ nr. 705, din 27/01/2023 emis de PRIMARIA COMUNEI PIPIRIG;		
B1	Inscrierea posesiei, drept de PROPRIETATE, dobandit prin Lege, cota actuala 1/1, cota initiala 1/1 1) LIPAN ANETA	A1
Act Administrativ nr. 7709, din 27/04/2023 emis de PRIMARIA COMUNEI PIPIRIG;		
B2	Intabulare, drept de PROPRIETATE, dobandit prin Lege, cota actuala 1/1, cota initiala 1/1 1) LIPAN ANETA	A1.1

**C. Partea III. SARCINI .**

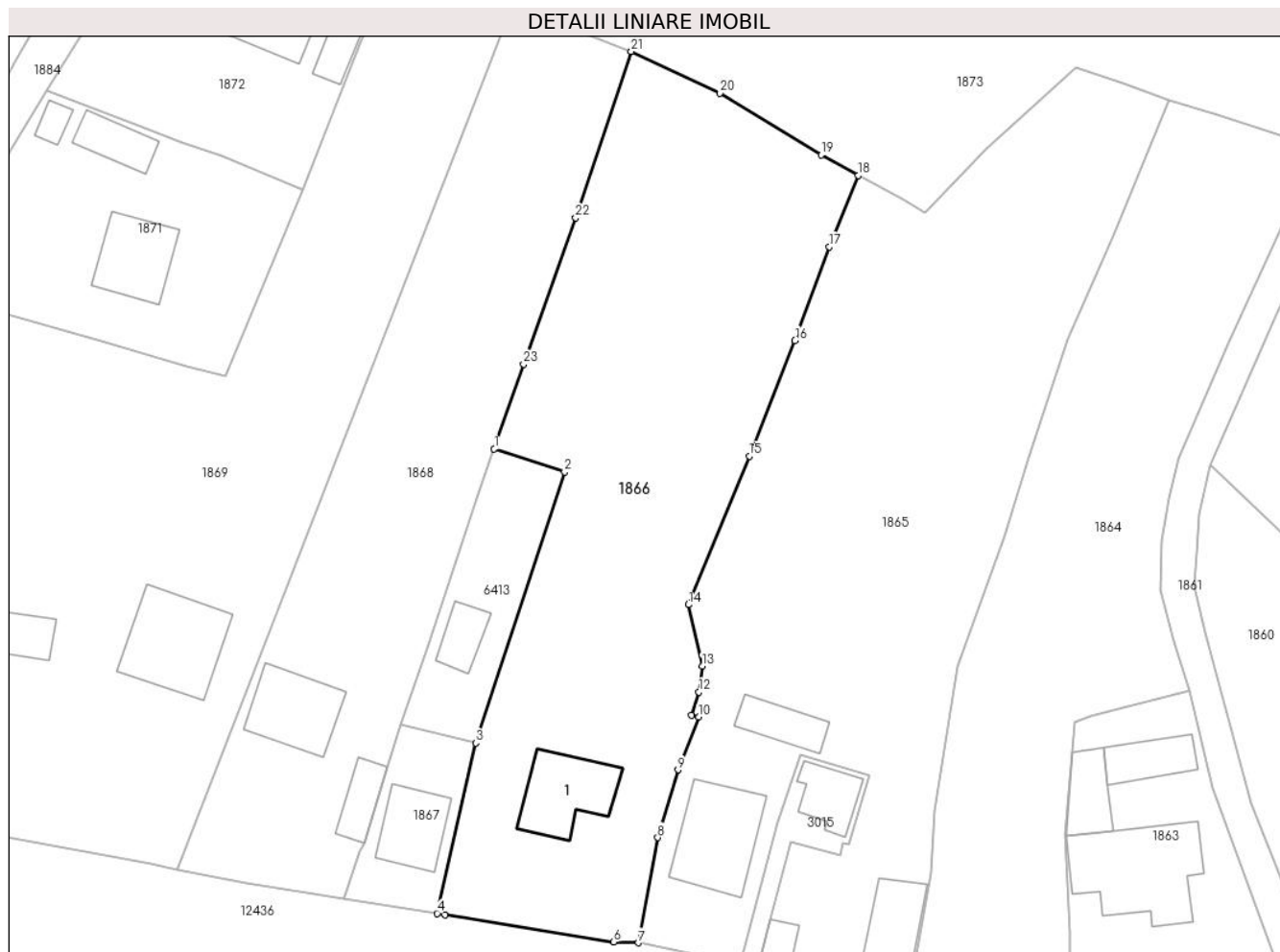
Inscrieri privind dezmembramintele dreptului de proprietate, drepturi reale de garanție și sarcini	Referințe
NU SUNT	

## Anexa Nr. 1 La Partea I

## Teren

Nr cadastral	Suprafața (mp)*	Observații / Referințe
	2.737	

\* Suprafața este determinată în planul de proiecție Stereo 70.



## Date referitoare la teren

Crt	Categorie folosință	Intravilan	Suprafața (mp)	Tarla	Parcelă	Nr. topo	Observații / Referințe
1	curți constructii	DA	592	-	-	-	
2	faneata	DA	2.145	-	-	-	

## Date referitoare la construcții

Crt	Număr	Destinație construcție	Supraf. (mp)	Situație juridică	Observații / Referințe
A1.1		construcții de locuințe	91	Cu acte	Nr. niveluri:1; S. construita la sol:91 mp;

## Lungime Segmente

1) Valorile lungimilor segmentelor sunt obținute din proiecție în plan.

Punct început	X / Y	Punct sfârșit	X / Y	Lungime segment (** (m)
1	582.553,564 637.275,609	2	582.562,188 637.272,773	9.078
3	582.551,304 637.239,661	4	582.546,583 637.218,819	21.37
5	582.547,568 637.218,665	6	582.568,205 637.215,31	20.908

Punct început	X / Y	Punct sfârșit	X / Y	Lungime segment (** (m)
2	582.562,188 637.272,773	3	582.551,304 637.239,661	34.855
4	582.546,583 637.218,819	5	582.547,568 637.218,665	0.997
6	582.568,205 637.215,31	7	582.571,185 637.215,221	2.981

Punct început	X / Y	Punct sfârșit	X / Y	Lungime segment (** (m)
7	582.571,185 637.215,221	8	582.573,586 637.228,079	13.08
9	582.576,058 637.236,356	10	582.578,598 637.242,814	6.94
11	582.577,68 637.243,025	12	582.578,621 637.245,882	3.008
13	582.579,013 637.249,039	14	582.577,357 637.256,562	7.703
15	582.584,797 637.274,712	16	582.590,38 637.288,838	15.189
17	582.594,576 637.300,303	18	582.598,118 637.309,031	9.419
19	582.593,575 637.311,533	20	582.581,215 637.319,099	14.492
21	582.570,352 637.324,183	22	582.563,549 637.303,83	21.46
23	582.557,16 637.285,961	1	582.553,564 637.275,609	10.959

Punct început	X / Y	Punct sfârșit	X / Y	Lungime segment (** (m)
8	582.573,586 637.228,079	9	582.576,058 637.236,356	8.638
10	582.578,598 637.242,814	11	582.577,68 637.243,025	0.942
12	582.578,621 637.245,882	13	582.579,013 637.249,039	3.181
14	582.577,357 637.256,562	15	582.584,797 637.274,712	19.616
16	582.590,38 637.288,838	17	582.594,576 637.300,303	12.209
18	582.598,118 637.309,031	19	582.593,575 637.311,533	5.186
20	582.581,215 637.319,099	21	582.570,352 637.324,183	11.994
22	582.563,549 637.303,83	23	582.557,16 637.285,961	18.977

\*\* Lungimile segmentelor sunt determinate în planul de proiecție Stereo 70 și sunt rotunjite la 1 milimetru.

\*\*\* Distanța dintre puncte este formată din segmente cumulate ce sunt mai mici decât valoarea 1 milimetru.



**DATE DESPRE IMOBILUL NR. 1867**

Oficiul de Cadastru și Publicitate Imobiliară NEAMT  
Biroul de Cadastru și Publicitate Imobiliară Targu-Neamt

**A. Partea I. Descrierea imobilului**

TEREN Intravilan

Nr. CF vechi:175  
Nr. cadastral vechi:160

Adresa: Loc. Pâtâligeni, Str I.P.F. Patriarh Nicodim, Jud. Neamt

Nr. Crt	Nr cadastral Nr. topografic	Suprafața* (mp)	Observații / Referințe
A1	50726	Din acte: 184 Masurata: 227	Sector cadastral:110 Teren imprejmuit;

**Construcții**

Crt	Nr cadastral Nr. topografic	Adresa	Observații / Referințe
A1.1		Loc. Pâtâligeni, Str I.P.F. Patriarh Nicodim, Jud. Neamt	Nr. niveluri:1; S. construita la sol:69 mp;

**B. Partea II. Proprietari și acte**

Inscrieri privitoare la dreptul de proprietate și alte drepturi reale		Referințe
<b>2931 / 07/12/2004</b>		
Act Notarial nr. 3462, din 02/12/2004 emis de BNP Teodorescu Haralambie;		
B1	Intabulare, drept de PROPRIETATE, dobandit prin Conventie, cota actuala 1/1, cota initiala 1/1 1) APETREI VIOREL 2) APETREI PETRONELA, - soti <i>OBSERVATII: (provenita din conversia CF 175)</i>	A1
/		
Act Administrativ nr. 7709, din 27/04/2023 emis de PRIMĂRIA COMUNEI PIPIRIG;		
B2	Intabulare, drept de PROPRIETATE, dobandit prin Lege, cota actuala 1/1, cota initiala 1/1 1) APETREI VIOREL 2) APETREI PETRONELA, - soti	A1.1

**C. Partea III. SARCINI .**

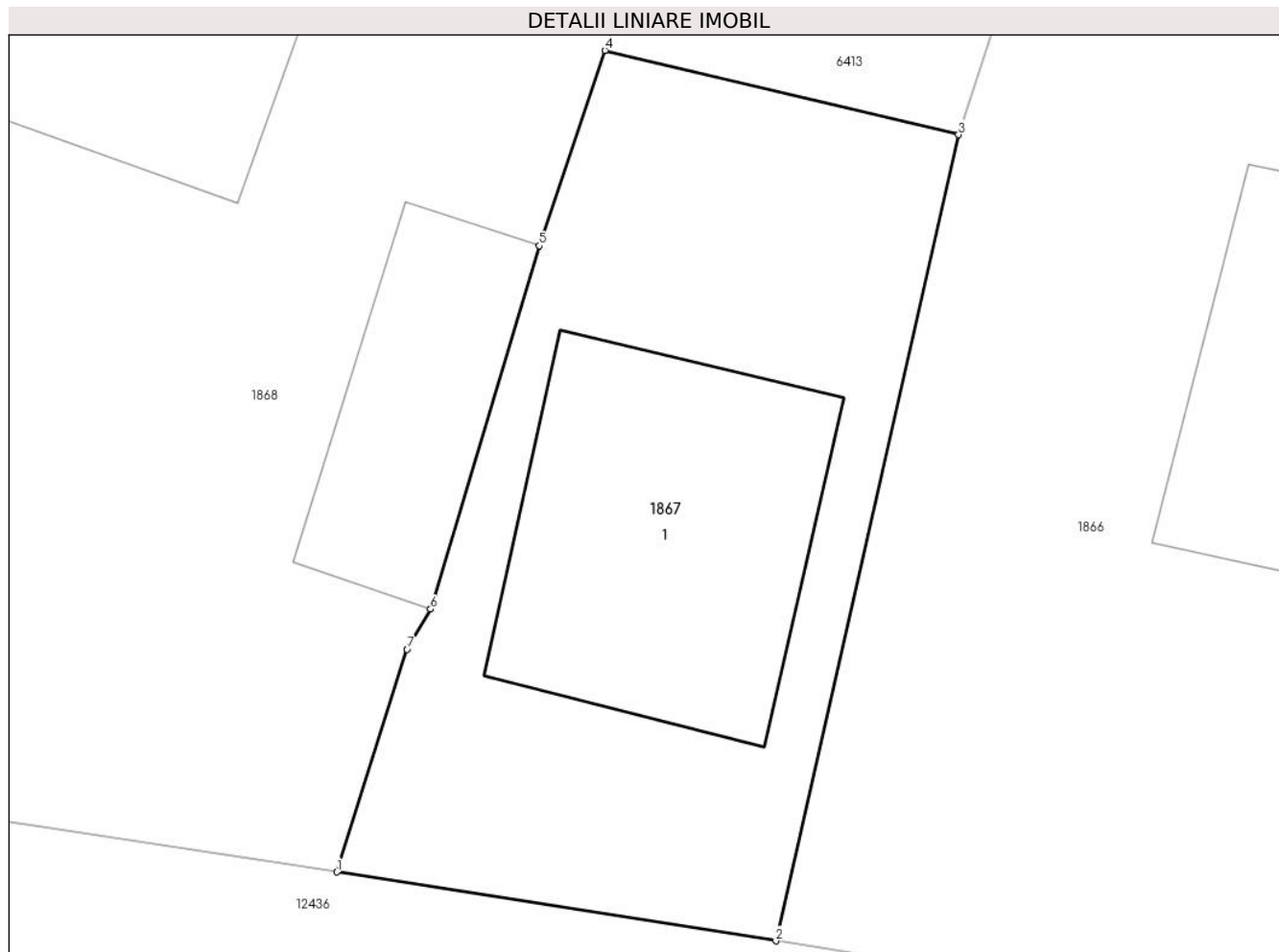
Inscrieri privind dezmembramintele dreptului de proprietate, drepturi reale de garanție și sarcini	Referințe
NU SUNT	

## Anexa Nr. 1 La Partea I

## Teren

Nr cadastral	Suprafața (mp)*	Observații / Referințe
50726	Din acte: 184 Masurata: 227	

\* Suprafața este determinată în planul de proiecție Stereo 70.



## Date referitoare la teren

Crt	Categorie folosință	Intravilan	Suprafața (mp)	Tarla	Parcelă	Nr. topo	Observații / Referințe
1	curți constructii	DA	227	-	-	-	

## Date referitoare la construcții

Crt	Număr	Destinație construcție	Supraf. (mp)	Situație juridică	Observații / Referințe
A1.1		construcții de locuințe	69	Cu acte	Nr. niveluri:1; S. construita la sol:69 mp;

## Lungime Segmente

1) Valorile lungimilor segmentelor sunt obținute din proiecție în plan.

Punct început	X / Y	Punct sfârșit	X / Y	Lungime segment (** (m)
1	582.535,23 637.220,6	2	582.546,583 637.218,819	11.492
2	582.546,583 637.218,819	3	582.551,304 637.239,661	21.37
3	582.551,304 637.239,661	4	582.542,161 637.241,84	9.399

Punct început	X / Y	Punct sfârşit	X / Y	Lungime segment (** (m)
4	582.542,161 637.241,84	5	582.540,466 637.236,79	5.327
5	582.540,466 637.236,79	6	582.537,653 637.227,395	9.807
6	582.537,653 637.227,395	7	582.537,047 637.226,355	1.204
7	582.537,047 637.226,355	1	582.535,23 637.220,6	6.035

\*\* Lungimile segmentelor sunt determinate în planul de proiecție Stereo 70 și sunt rotunjite la 1 milimetru.

\*\*\* Distanța dintre puncte este formată din segmente cumulate ce sunt mai mici decât valoarea 1 milimetru.





**DATE DESPRE IMOBILUL NR. 1868**

Oficiul de Cadastru și Publicitate Imobiliară NEAMT  
Biroul de Cadastru și Publicitate Imobiliară Targu-Neamt

**A. Partea I. Descrierea imobilului**

TEREN Intravilan

Adresa: Loc. Pâtâligeni, Str I.P.F. Patriarh Nicodim, Jud. Neamt

Nr. Crt	Nr cadastral Nr. topografic	Suprafața* (mp)	Observații / Referințe
A1	50547	Din acte: 2.019 Masurata: 2.004	Sector cadastral:110 Teren neimpregmuit;

**Construcții**

Crt	Nr cadastral Nr. topografic	Adresa	Observații / Referințe
A1.1	50547-C1	Loc. Pâtâligeni, Str I.P.F. Patriarh Nicodim, Jud. Neamt	Nr. niveluri:1; S. construita la sol:90 mp; Casa de locuit, construita din boltari zgura in anul 1996, pe fundatie de beton, acoperita cu dranita
A1.2	50547-C2	Loc. Pâtâligeni, Str I.P.F. Patriarh Nicodim, Jud. Neamt	Nr. niveluri:1; S. construita la sol:36 mp; Garaj, construit din lemn in anul 2003, acoperit cu tabla

**B. Partea II. Proprietari și acte**

Inscrieri privitoare la dreptul de proprietate și alte drepturi reale		Referințe
<b>14202 / 29/08/2012</b>		
Act Administrativ nr. 57, din 23/12/1996 emis de PRIMARIA COMUNEI PIPIRIG (act administrativ nr. 23/17-06-2003 emis de PRIMARIA COMUNEI PIPIRIG; act administrativ nr. 15/18-09-2003 emis de PRIMARIA COMUNEI PIPIRIG;);		
B2	Intabulare, drept de PROPRIETATE, dobandit prin Construire, cota actuala 1/1, cota initiala 1/1 1) NICUTA DOREL 2) NICUTA MARIA NICOLETA, soti	A1.1, A1.2
<b>16016 / 27/09/2012</b>		
Act Notarial nr. 575, din 26/09/2012 emis de ANDRONACHE LAURA;		
B3	Intabulare, drept de PROPRIETATE, dobandit prin Conventie, cota actuala 1/1, cota initiala 1/1 1) NICUTA MARIA NICOLETA 2) NICUTA DOREL, soti	A1
B4	Constructia C1 cu ncp 550547-C1 se transcrie in CFE 50547	A1.1
B5	Constructia C2 cu ncp 50547-C2 se transcrie in CFE 50547	A1.2

**C. Partea III. SARCINI .**

Inscrieri privind dezmembramintele dreptului de proprietate, drepturi reale de garanție și sarcini	Referințe
NU SUNT	

## Anexa Nr. 1 La Partea I

## Teren

Nr cadastral	Suprafața (mp)*	Observații / Referințe
50547	Din acte: 2.019 Masurata: 2.004	

\* Suprafața este determinată în planul de proiecție Stereo 70.



## Date referitoare la teren

Crt	Categorie folosință	Intra vilan	Suprafața (mp)	Tarla	Parcelă	Nr. topo	Observații / Referințe
1	curți constructii	DA	535	-	-	-	
2	faneata	DA	1.469	-	-	-	

## Date referitoare la construcții

Crt	Număr	Destinație construcție	Supraf. (mp)	Situație juridică	Observații / Referințe
A1.1	50547-C1	construcții de locuințe	Din acte: 89 Masurata: 90	Cu acte	Nr. niveluri:1; S. construita la sol:90 mp; Casa de locuit, construita din boltari zgura în anul 1996, pe fundație de beton, acoperita cu dranita
A1.2	50547-C2	construcții anexa	Din acte: 23 Masurata: 36	Cu acte	Nr. niveluri:1; S. construita la sol:36 mp; Garaj, construit din lemn în anul 2003, acoperit cu tabla

## Lungime Segmente

1) Valorile lungimilor segmentelor sunt obținute din proiecție în plan.

Punct început	X / Y	Punct sfârșit	X / Y	Lungime segment (** (m)

Punct început	X / Y	Punct sfârșit	X / Y	Lungime segment (** (m)
1	582.514,704 637.224,211	2	582.523,168 637.222,458	8.644
2	582.523,168 637.222,458	3	582.535,23 637.220,6	12.204
3	582.535,23 637.220,6	4	582.537,047 637.226,355	6.035
4	582.537,047 637.226,355	5	582.537,653 637.227,395	1.204
5	582.537,653 637.227,395	6	582.540,466 637.236,79	9.807
6	582.540,466 637.236,79	7	582.542,161 637.241,84	5.327
7	582.542,161 637.241,84	8	582.545,325 637.251,269	9.946
8	582.545,325 637.251,269	9	582.551,468 637.269,577	19.311
9	582.551,468 637.269,577	10	582.553,564 637.275,609	6.386
10	582.553,564 637.275,609	11	582.557,16 637.285,961	10.959
11	582.557,16 637.285,961	12	582.563,549 637.303,83	18.977
12	582.563,549 637.303,83	13	582.570,352 637.324,183	21.46
13	582.570,352 637.324,183	14	582.564,363 637.326,523	6.43
14	582.564,363 637.326,523	15	582.556,085 637.330,691	9.268
15	582.556,085 637.330,691	1	582.514,704 637.224,211	114.238

\*\* Lungimile segmentelor sunt determinate în planul de proiecție Stereo 70 și sunt rotunjite la 1 milimetru.

\*\*\* Distanța dintre puncte este formată din segmente cumulate ce sunt mai mici decât valoarea 1 milimetru.



**DATE DESPRE IMOBILUL NR. 1869**

Oficiul de Cadastru și Publicitate Imobiliară NEAMT  
Biroul de Cadastru și Publicitate Imobiliară Targu-Neamt

**A. Partea I. Descrierea imobilului**

TEREN Intravilan

Adresa: Loc. Pâtâligeni, Str I.P.F. Patriarh Nicodim, Jud. Neamt

Nr. Crt	Nr cadastral Nr. topografic	Suprafața* (mp)	Observații / Referințe
A1	50426	Din acte: 4.328 Masurata: 3.791	Sector cadastral:110 Teren imprejmuit;

**Construcții**

Crt	Nr cadastral Nr. topografic	Adresa	Observații / Referințe
A1.1	50426-C1	Loc. Pâtâligeni, Str I.P.F. Patriarh Nicodim, Jud. Neamt	Nr. niveluri:1; S. construita la sol:56 mp; CASA DE LOCUIT, CONSTRUITA DIN BOLTARI IN ANUL 1972, PE FUNDATIE DE BETON, ACOPERITA CU DRANITA
A1.2		Loc. Pâtâligeni, Str I.P.F. Patriarh Nicodim, Jud. Neamt	Nr. niveluri:2; S. construita la sol:125 mp;

**B. Partea II. Proprietari și acte**

Inscrieri privitoare la dreptul de proprietate și alte drepturi reale	Referințe
<b>1015 / 26/01/2012</b>	
Act Notarial nr. 75, din 23/01/2012 emis de BNP ANDRONACHE LAURA;	
B1	Se infiinteaza cartea funciara 50426 a imobilului cu numarul cadastral 50426/Pipirig, rezultat din dezmembrarea imobilului cu numarul cadastral 83 (identificator electronic 50396) in scris in cartea funciara 50396;
	A1, A1.1
Act Notarial nr. 20, din 14/10/2011 emis de BNP LAURA ANDRONACHE (Certificat de Atestare Fiscala nr. 10761 din 18.10.2011 emis de Primaria Pipirig; Sentinta civila nr. 1493 din 04.06.2002 emisa de Judecatoria Tg. Neamt);	
B2	Intabulare, drept de PROPRIETATE, dobandit prin Succesiune, cota actuala 1/1, cota initiala 1/1
	1) <b>URSU SULTANA</b> 2) <b>ANTON IOAN ROMICA</b>
	A1, A1.1
/	
Act Administrativ nr. 7709, din 27/04/2023 emis de PRIMĂRIA COMUNEI PIPIRIG;	
B3	Intabulare, drept de PROPRIETATE, dobandit prin Lege, cota actuala 1/1, cota initiala 1/1
	1) <b>URSU SULTANA</b> 2) <b>ANTON IOAN ROMICA</b>
	A1.2

**C. Partea III. SARCINI .**

Inscrieri privind dezmembramintele dreptului de proprietate, drepturi reale de garanție și sarcini	Referințe
NU SUNT	

## Anexa Nr. 1 La Partea I

## Teren

Nr cadastral	Suprafața (mp)*	Observații / Referințe
50426	Din acte: 4.328 Masurata: 3.791	

\* Suprafața este determinată în planul de proiecție Stereo 70.

## DETALII LINIARE IMOBIL



## Date referitoare la teren

Crt	Categorie folosință	Intravilan	Suprafața (mp)	Tarla	Parcelă	Nr. topo	Observații / Referințe
1	curți constructii	DA	1.228	-	-	-	
2	faneata	DA	2.563	-	-	-	

## Date referitoare la construcții

Crt	Număr	Destinație construcție	Supraf. (mp)	Situație juridică	Observații / Referințe
A1.1	50426-C1	construcții de locuințe	Din acte: 53 Masurata: 56	Cu acte	Nr. niveluri:1; S. construita la sol:56 mp; CASA DE LOCUIT, CONSTRUITA DIN BOLTARI IN ANUL 1972, PE FUNDATIE DE BETON, ACOPERITA CU DRANITA
A1.2		construcții de locuințe	125	Cu acte	Nr. niveluri:2; S. construita la sol:125 mp;

## Lungime Segmente

1) Valorile lungimilor segmentelor sunt obținute din proiecție în plan.

Punct început	X / Y	Punct sfârșit	X / Y	Lungime segment (** (m)
1	582.514,704 637.224,211	2	582.556,085 637.330,691	114.238

Punct început	X / Y	Punct sfârșit	X / Y	Lungime segment (** (m)
2	582.556,085 637.330,691	3	582.552,573 637.332,459	3.932
3	582.552,573 637.332,459	4	582.542,085 637.338,107	11.912
4	582.542,085 637.338,107	5	582.541,571 637.336,284	1.894
5	582.541,571 637.336,284	6	582.537,105 637.325,092	12.05
6	582.537,105 637.325,092	7	582.530,1 637.307,271	19.148
7	582.530,1 637.307,271	8	582.520,664 637.284,462	24.684
8	582.520,664 637.284,462	9	582.515,872 637.285,661	4.94
9	582.515,872 637.285,661	10	582.505,4 637.288,836	10.943
10	582.505,4 637.288,836	11	582.485,559 637.294,357	20.595
11	582.485,559 637.294,357	12	582.482,358 637.289,568	5.76
12	582.482,358 637.289,568	13	582.478,565 637.281,142	9.24
13	582.478,565 637.281,142	14	582.473,003 637.268,58	13.738
14	582.473,003 637.268,58	15	582.467,931 637.256,993	12.648
15	582.467,931 637.256,993	16	582.488,049 637.251,952	20.74
16	582.488,049 637.251,952	17	582.482,772 637.230,388	22.2
17	582.482,772 637.230,388	18	582.487,173 637.229,415	4.507
18	582.487,173 637.229,415	19	582.511,575 637.224,859	24.824
19	582.511,575 637.224,859	1	582.514,704 637.224,211	3.195

\*\* Lungimile segmentelor sunt determinate în planul de proiecție Stereo 70 și sunt rotunjite la 1 milimetru.

\*\*\* Distanța dintre puncte este formată din segmente cumulate ce sunt mai mici decât valoarea 1 milimetru.





**DATE DESPRE IMOBILUL NR. 1870**

Oficiul de Cadastru și Publicitate Imobiliară NEAMT  
Biroul de Cadastru și Publicitate Imobiliară Targu-Neamt

**A. Partea I. Descrierea imobilului**

TEREN Intravilan

Adresa: Loc. Pâtâligeni, Str I.P.F. Patriarh Nicodim, Jud. Neamt

Nr. Crt	Nr cadastral Nr. topografic	Suprafața* (mp)	Observații / Referințe
A1	50425	Din acte: 4.328 Masurata: 537	Sector cadastral:110 Teren imprejmuit;

**Construcții**

Crt	Nr cadastral Nr. topografic	Adresa	Observații / Referințe
A1.1		Loc. Pâtâligeni, Str I.P.F. Patriarh Nicodim, Jud. Neamt	Nr. niveluri:2; S. construita la sol:101 mp;

**B. Partea II. Proprietari și acte**

Inscrieri privitoare la dreptul de proprietate și alte drepturi reale		Referințe
<b>1015 / 26/01/2012</b>		
Act Notarial nr. 75, din 23/01/2012 emis de BNP ANDRONACHE LAURA;		
B1	Se infiinteaza cartea funciara 50425 a imobilului cu numarul cadastral 50425/Pipirig, rezultat din dezmembrarea imobilului cu numarul cadastral 83 (identificator electronic 50396) in scris in cartea funciara 50396;	A1
<b>1016 / 26/01/2012</b>		
Act Notarial nr. 76, din 23/01/2012 emis de BNP ANDRONACHE LAURA;		
B4	Intabulare, drept de PROPRIETATE, dobandit prin Conventie, cota actuala 1/1, cota initiala 1/1 1) NICUTA DOREL 2) NICUTA MARIA NICOLETA, soti	A1
/		
Act Administrativ nr. 7709, din 27/04/2023 emis de PRIMĂRIA COMUNEI PIPIRIG;		
B5	Intabulare, drept de PROPRIETATE, dobandit prin Lege, cota actuala 1/1, cota initiala 1/1 1) NICUTA DOREL 2) NICUTA MARIA NICOLETA, soti	A1.1

**C. Partea III. SARCINI .**

Inscrieri privind dezmembramintele dreptului de proprietate, drepturi reale de garanție și sarcini	Referințe
NU SUNT	

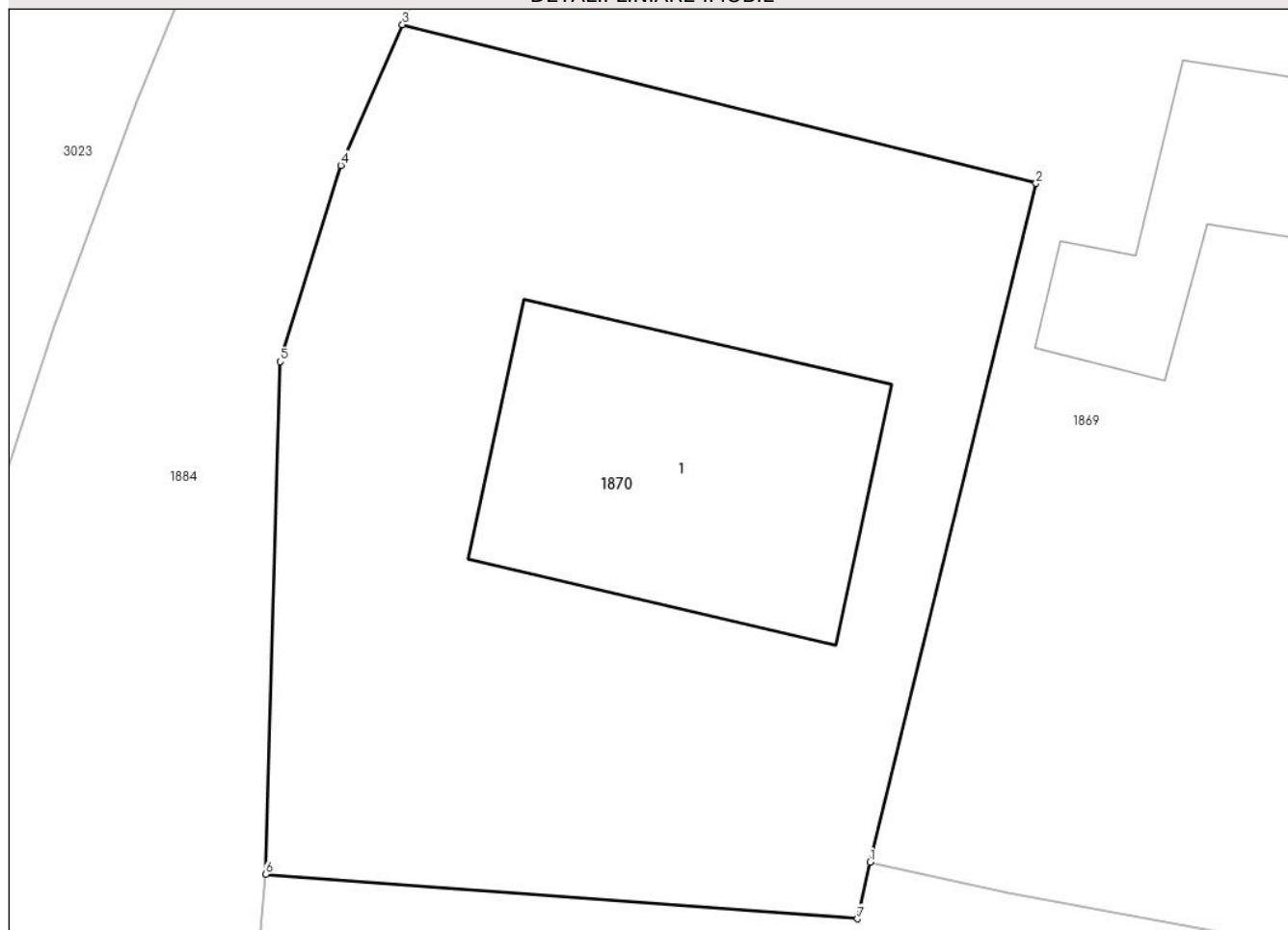
## Anexa Nr. 1 La Partea I

## Teren

Nr cadastral	Suprafața (mp)*	Observații / Referințe
50425	Din acte: 4.328 Masurata: 537	

\* Suprafața este determinată în planul de proiecție Stereo 70.

## DETALII LINIARE IMOBIL



## Date referitoare la teren

Crt	Categorie folosință	Intra vilan	Suprafața (mp)	Tarla	Parcelă	Nr. topo	Observații / Referințe
1	curți constructii	DA	537	-	-	-	

## Date referitoare la construcții

Crt	Număr	Destinație construcție	Supraf. (mp)	Situație juridică	Observații / Referințe
A1.1		construcții de locuințe	101	Cu acte	Nr. niveluri:2; S. construita la sol:101 mp;

## Lungime Segmente

1) Valorile lungimilor segmentelor sunt obținute din proiecție în plan.

Punct început	X / Y	Punct sfârșit	X / Y	Lungime segment (** (m)
1	582.482,772 637.230,388	2	582.488,049 637.251,952	22.2
2	582.488,049 637.251,952	3	582.467,931 637.256,993	20.74
3	582.467,931 637.256,993	4	582.465,974 637.252,523	4.88

Punct început	X / Y	Punct sfârșit	X / Y	Lungime segment (** (m)
4	582.465,974 637.252,523	5	582.464,042 637.246,291	6.525
5	582.464,042 637.246,291	6	582.463,58 637.230,001	16.297
6	582.463,58 637.230,001	7	582.482,374 637.228,589	18.847
7	582.482,374 637.228,589	1	582.482,772 637.230,388	1.842

\*\* Lungimile segmentelor sunt determinate în planul de proiecție Stereo 70 și sunt rotunjite la 1 milimetru.

\*\*\* Distanța dintre puncte este formată din segmente cumulate ce sunt mai mici decât valoarea 1 milimetru.





## DATE DESPRE IMOBILUL NR. 1871

Oficiul de Cadastru și Publicitate Imobiliară NEAMT  
Biroul de Cadastru și Publicitate Imobiliară Targu-Neamt

## A. Partea I. Descrierea imobilului

TEREN Intravilan

Nr. CF vechi:508

Nr. cadastral vechi:628

Adresa: Loc. Pâtâligeni, Str Pinului, Jud. Neamt

Nr. Crt	Nr cadastral Nr. topografic	Suprafața* (mp)	Observații / Referințe
A1	50421	937	Sector cadastral:110 Teren imprejmuit;

## Construcții

Crt	Nr cadastral Nr. topografic	Adresa	Observații / Referințe
A1.1	50421-C1	Loc. Pâtâligeni, Str Pinului, Jud. Neamt	Nr. niveluri:1; S. construita la sol:81 mp; CASA DE LOCUIT CONSTRUITA DIN LEMN, IN ANUL 1954, PE FUNDATIE DE PIATRA ,ACOPERITA CU AZBEST
A1.2		Loc. Pâtâligeni, Str Pinului, Jud. Neamt	Nr. niveluri:1; S. construita la sol:42 mp;
A1.3		Loc. Pâtâligeni, Str Pinului, Jud. Neamt	Nr. niveluri:1; S. construita la sol:15 mp;

## B. Partea II. Proprietari și acte

Inscrieri privitoare la dreptul de proprietate și alte drepturi reale		Referințe
<b>3461 / 24/06/2008</b>		
Act Notarial nr. 173, din 23/06/2008 emis de BNP Burghilea Alina Elena;		
B1	Intabulare, drept de PROPRIETATE, dobandit prin Conventie, cota actuala 1/1, cota initiala 1/1 1) <b>DUMITRIU HORIA</b> 2) <b>DUMITRIU MIHAELA</b> , - soti <i>OBSERVATII: (provenita din conversia CF 508)</i>	A1, A1.1, A1.2
<b>14485 / 08/12/2011</b>		
Act Administrativ nr. 2020, din 07/12/2011 emis de O.C.P.I. Neamt;		
B2	Se noteaza actualizarea informatiilor cadastrale in sensul repositionarii imobilului deoarece s-a constatat o neconcordanța virtuala între imobilul cu ncp 628 situat pe UAT Pipirig și documentatia înregistrata sub nr. 14380 din 06.12.2011.	A1, A1.1, A1.2
/		
Act Administrativ nr. 7709, din 27/04/2023 emis de PRIMĂRIA COMUNEI PIPIRIG;		
B3	Intabulare, drept de PROPRIETATE, dobandit prin Lege, cota actuala 1/1, cota initiala 1/1 1) <b>DUMITRIU HORIA</b> 2) <b>DUMITRIU MIHAELA</b> , - soti	A1.3

## C. Partea III. SARCINI

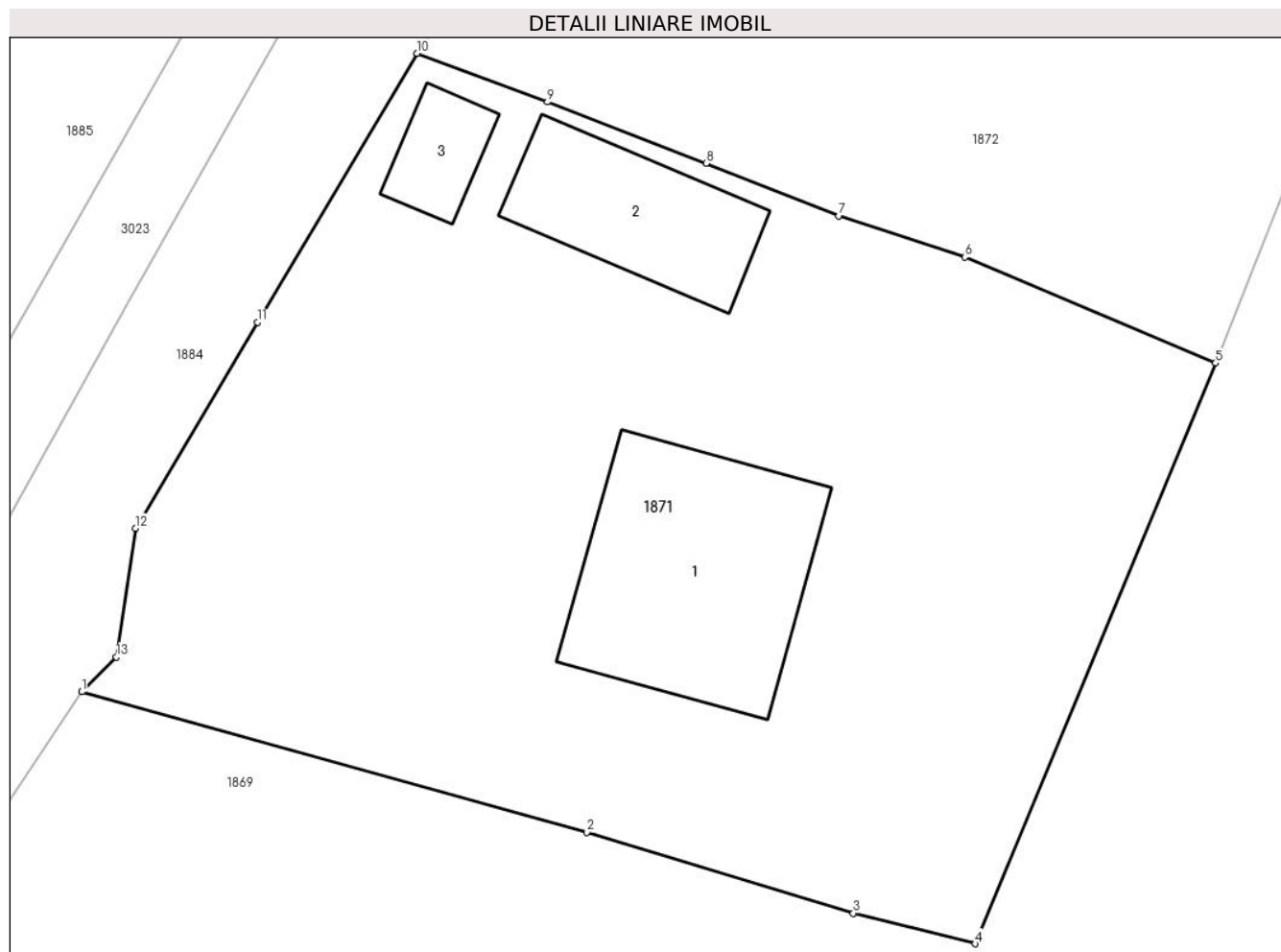
Inscrieri privind dezmembramentele dreptului de proprietate, drepturi reale de garanție și sarcini		Referințe
<b>3461 / 24/06/2008</b>		
Act Notarial nr. 173, din 23/06/2008 emis de BNP Burghilea Alina Elena;		
C1	Intabulare, drept de HABITATIEVIAGERA 1) <b>DUMITRIU MARIA</b> <i>OBSERVATII: (provenita din conversia CF 508)</i>	A1.2
C2	Se intabuleaza dreptul de intretinere viagera 1) <b>DUMITRIU MARIA</b> <i>OBSERVATII: (provenita din conversia CF 508)</i>	A1, A1.1, A1.2

## Anexa Nr. 1 La Partea I

## Teren

Nr cadastral	Suprafața (mp)*	Observații / Referințe
50421	937	

\* Suprafața este determinată în planul de proiecție Stereo 70.



## Date referitoare la teren

Crt	Categorie folosință	Intravilan	Suprafața (mp)	Tarla	Parcelă	Nr. topo	Observații / Referințe
1	curți construcții	DA	448	-	-	-	
2	arabil	DA	489	-	-	-	

## Date referitoare la construcții

Crt	Număr	Destinație construcție	Supraf. (mp)	Situație juridică	Observații / Referințe
A1.1	50421-C1	construcții de locuințe	81	Cu acte	Nr. niveluri:1; S. construită la sol:81 mp; CASA DE LOCUIT CONSTRUITĂ DIN LEMN, ÎN ANUL 1954, PE FUNDATIE DE PIATRA ,ACOPERITA CU AZBEST
A1.2		construcții anexa	42	Cu acte	Nr. niveluri:1; S. construită la sol:42 mp;
A1.3		construcții anexa	15	Cu acte	Nr. niveluri:1; S. construită la sol:15 mp;

**Lungime Segmente**

1) Valorile lungimilor segmentelor sunt obținute din proiecție în plan.

Punct început	X / Y	Punct sfârșit	X / Y	Lungime segment (** (m)
1	582.485,559 637.294,357	2	582.505,4 637.288,836	20.595
2	582.505,4 637.288,836	3	582.515,872 637.285,661	10.943
3	582.515,872 637.285,661	4	582.520,664 637.284,462	4.94
4	582.520,664 637.284,462	5	582.530,1 637.307,271	24.684
5	582.530,1 637.307,271	6	582.520,252 637.311,427	10.689
6	582.520,252 637.311,427	7	582.515,302 637.313,047	5.208
7	582.515,302 637.313,047	8	582.510,088 637.315,119	5.611
8	582.510,088 637.315,119	9	582.503,848 637.317,524	6.687
9	582.503,848 637.317,524	10	582.498,737 637.319,433	5.456
10	582.498,737 637.319,433	11	582.492,463 637.308,873	12.283
11	582.492,463 637.308,873	12	582.487,677 637.300,783	9.4
12	582.487,677 637.300,783	13	582.486,926 637.295,718	5.12
13	582.486,926 637.295,718	1	582.485,559 637.294,357	1.929

\*\* Lungimile segmentelor sunt determinate în planul de proiecție Stereo 70 și sunt rotunjite la 1 milimetru.

\*\*\* Distanța dintre puncte este formată din segmente cumulate ce sunt mai mici decât valoarea 1 milimetru.





**DATE DESPRE IMOBILUL NR. 1872**

Oficiul de Cadastru și Publicitate Imobiliară NEAMT  
Biroul de Cadastru și Publicitate Imobiliară Targu-Neamt

**A. Partea I. Descrierea imobilului**

TEREN Intravilan

Adresa: Loc. Pâtâligeni, Str Pinului, Jud. Neamt

Nr. Crt	Nr cadastral Nr. topografic	Suprafața* (mp)	Observații / Referințe
A1		Din acte: 716 Masurata: 1.028	Sector cadastral:110 Teren imprejmuit;

**Construcții**

Crt	Nr cadastral Nr. topografic	Adresa	Observații / Referințe
A1.1		Loc. Pâtâligeni, Str Pinului, Jud. Neamt	Nr. niveluri:1; S. construita la sol:121 mp;
A1.2		Loc. Pâtâligeni, Str Pinului, Jud. Neamt	Nr. niveluri:1; S. construita la sol:66 mp;
A1.3		Loc. Pâtâligeni, Str Pinului, Jud. Neamt	Nr. niveluri:1; S. construita la sol:30 mp;

**B. Partea II. Proprietari și acte**

Inscrieri privitoare la dreptul de proprietate și alte drepturi reale		Referințe
/		
Act Notarial nr. 217, din 19/09/1997 emis de BNP DAVID DANIELA;		
B1	Intabulare, drept de PROPRIETATE, dobandit prin Conventie, cota actuala 1/1, cota initiala 1/1 1) MORARIU ALEXANDRU 2) MORARIU OLGA	A1
Act Administrativ nr. 7709, din 27/04/2023 emis de PRIMĂRIA COMUNEI PIPIRIG;		
B2	Intabulare, drept de PROPRIETATE, dobandit prin Lege, cota actuala 1/1, cota initiala 1/1 1) MORARIU ALEXANDRU 2) MORARIU OLGA	A1.1, A1.2, A1.3

**C. Partea III. SARCINI .**

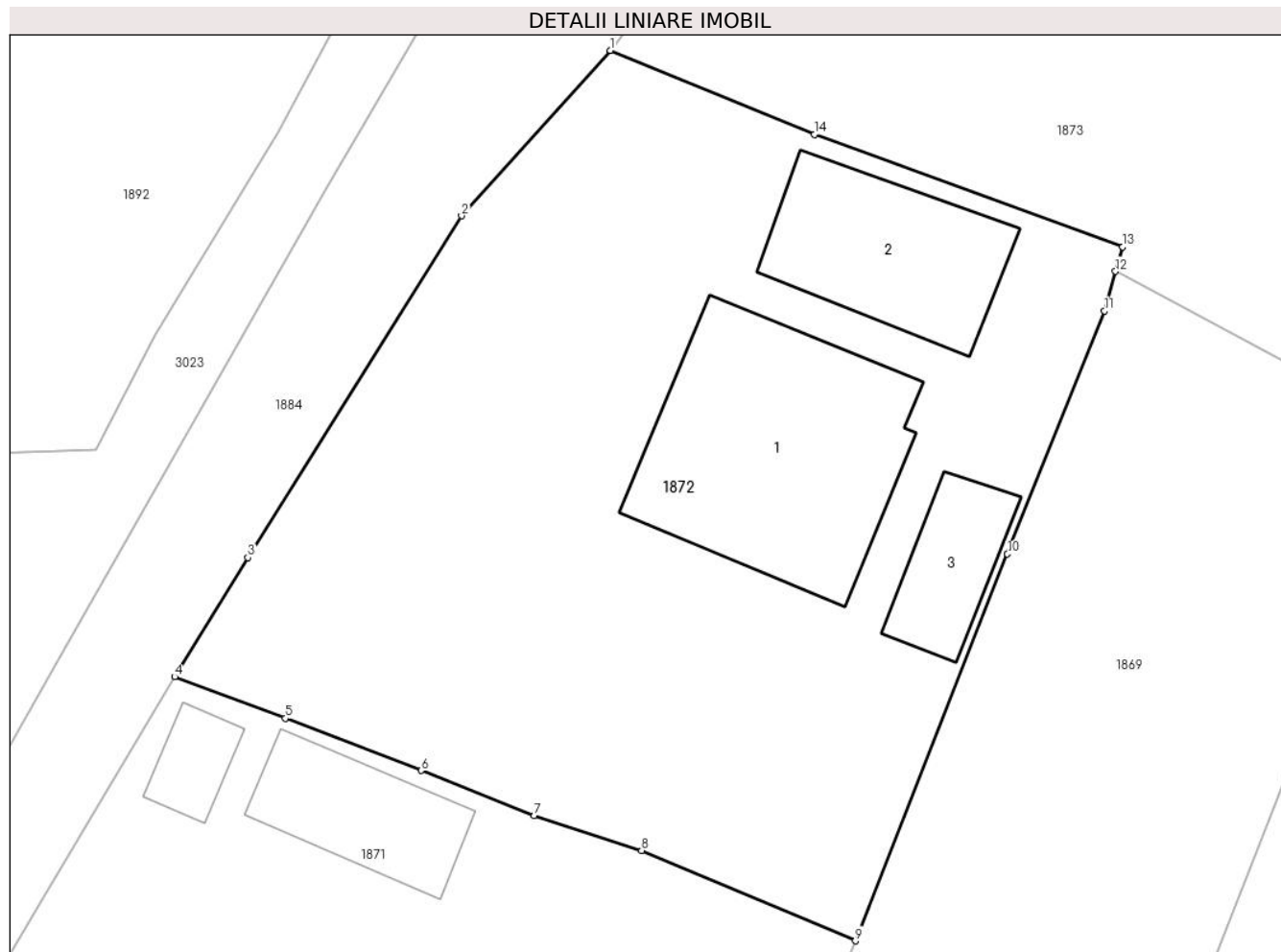
Inscrieri privind dezmembramintele dreptului de proprietate, drepturi reale de garanție și sarcini	Referințe
NU SUNT	

## Anexa Nr. 1 La Partea I

## Teren

Nr cadastral	Suprafața (mp)*	Observații / Referințe
	Din acte: 716 Masurata: 1.028	

\* Suprafața este determinată în planul de proiecție Stereo 70.



## Date referitoare la teren

Crt	Categorie folosință	Intra vilan	Suprafața (mp)	Tarla	Parcelă	Nr. topo	Observații / Referințe
1	curți constructii	DA	1.028	-	-	-	

## Date referitoare la construcții

Crt	Număr	Destinație construcție	Supraf. (mp)	Situație juridică	Observații / Referințe
A1.1		construcții de locuințe	121	Cu acte	Nr. niveluri:1; S. construita la sol:121 mp;
A1.2		construcții anexa	66	Cu acte	Nr. niveluri:1; S. construita la sol:66 mp;
A1.3		construcții anexa	30	Cu acte	Nr. niveluri:1; S. construita la sol:30 mp;

## Lungime Segmente

1) Valorile lungimilor segmentelor sunt obținute din proiecție în plan.

Punct început	X / Y	Punct sfârșit	X / Y	Lungime segment (** (m)
1	582.518,802 637.348,283	2	582.511,953 637.340,667	10.243
2	582.511,953 637.340,667	3	582.502,125 637.324,92	18.562

Punct început	X / Y	Punct sfârșit	X / Y	Lungime segment (** (m)
3	582.502,125 637.324,92	4	582.498,737 637.319,433	6.449
4	582.498,737 637.319,433	5	582.503,848 637.317,524	5.456
5	582.503,848 637.317,524	6	582.510,088 637.315,119	6.687
6	582.510,088 637.315,119	7	582.515,302 637.313,047	5.611
7	582.515,302 637.313,047	8	582.520,252 637.311,427	5.208
8	582.520,252 637.311,427	9	582.530,1 637.307,271	10.689
9	582.530,1 637.307,271	10	582.537,105 637.325,092	19.148
10	582.537,105 637.325,092	11	582.541,571 637.336,284	12.05
11	582.541,571 637.336,284	12	582.542,085 637.338,107	1.894
12	582.542,085 637.338,107	13	582.542,418 637.339,229	1.17
13	582.542,418 637.339,229	14	582.528,21 637.344,417	15.126
14	582.528,21 637.344,417	1	582.518,802 637.348,283	10.171

\*\* Lungimile segmentelor sunt determinate în planul de proiecție Stereo 70 și sunt rotunjite la 1 milimetru.

\*\*\* Distanța dintre puncte este formată din segmente cumulate ce sunt mai mici decât valoarea 1 milimetru.



**DATE DESPRE IMOBILUL NR. 1873**

Oficiul de Cadastru și Publicitate Imobiliară NEAMT  
Biroul de Cadastru și Publicitate Imobiliară Targu-Neamt

**A. Partea I. Descrierea imobilului**

TEREN Intravilan

Adresa: Loc. Pâtâligeni, Str Pinului, Jud. Neamt

Nr. Crt	Nr cadastral Nr. topografic	Suprafața* (mp)	Observații / Referințe
A1		6.316	Sector cadastral:110 Teren imprejmuit;

**Construcții**

Crt	Nr cadastral Nr. topografic	Adresa	Observații / Referințe
A1.1		Loc. Pâtâligeni, Str Pinului, Jud. Neamt	Nr. niveluri:1; S. construita la sol:122 mp;
A1.2		Loc. Pâtâligeni, Str Pinului, Jud. Neamt	Nr. niveluri:1; S. construita la sol:75 mp;
A1.3		Loc. Pâtâligeni, Str Pinului, Jud. Neamt	Nr. niveluri:1; S. construita la sol:52 mp;
A1.4		Loc. Pâtâligeni, Str Pinului, Jud. Neamt	Nr. niveluri:1; S. construita la sol:36 mp;
A1.5		Loc. Pâtâligeni, Str Pinului, Jud. Neamt	Nr. niveluri:1; S. construita la sol:33 mp;
A1.6		Loc. Pâtâligeni, Str Pinului, Jud. Neamt	Nr. niveluri:1; S. construita la sol:21 mp;

**B. Partea II. Proprietari și acte**

Inscrieri privitoare la dreptul de proprietate și alte drepturi reale		Referințe
/		
Act Administrativ nr. 15393, din 11/11/2022 emis de PRIMĂRIA COMUNEI PIPIRIG;		
B1	Inscrierea posesiei, drept de PROPRIETATE, dobandit prin Lege, cota actuala 1/1, cota initiala 1/1 1) <b>NEGRU IOAN</b> 2) <b>NEGRU MIHAELA</b>	A1, A1.6
Act Administrativ nr. 7709, din 27/04/2023 emis de PRIMĂRIA COMUNEI PIPIRIG;		
B2	Intabulare, drept de PROPRIETATE, dobandit prin Lege, cota actuala 1/1, cota initiala 1/1 1) <b>NEGRU IOAN</b> 2) <b>NEGRU MIHAELA</b>	A1.1, A1.2, A1.3, A1.4, A1.5, A1.6

**C. Partea III. SARCINI .**

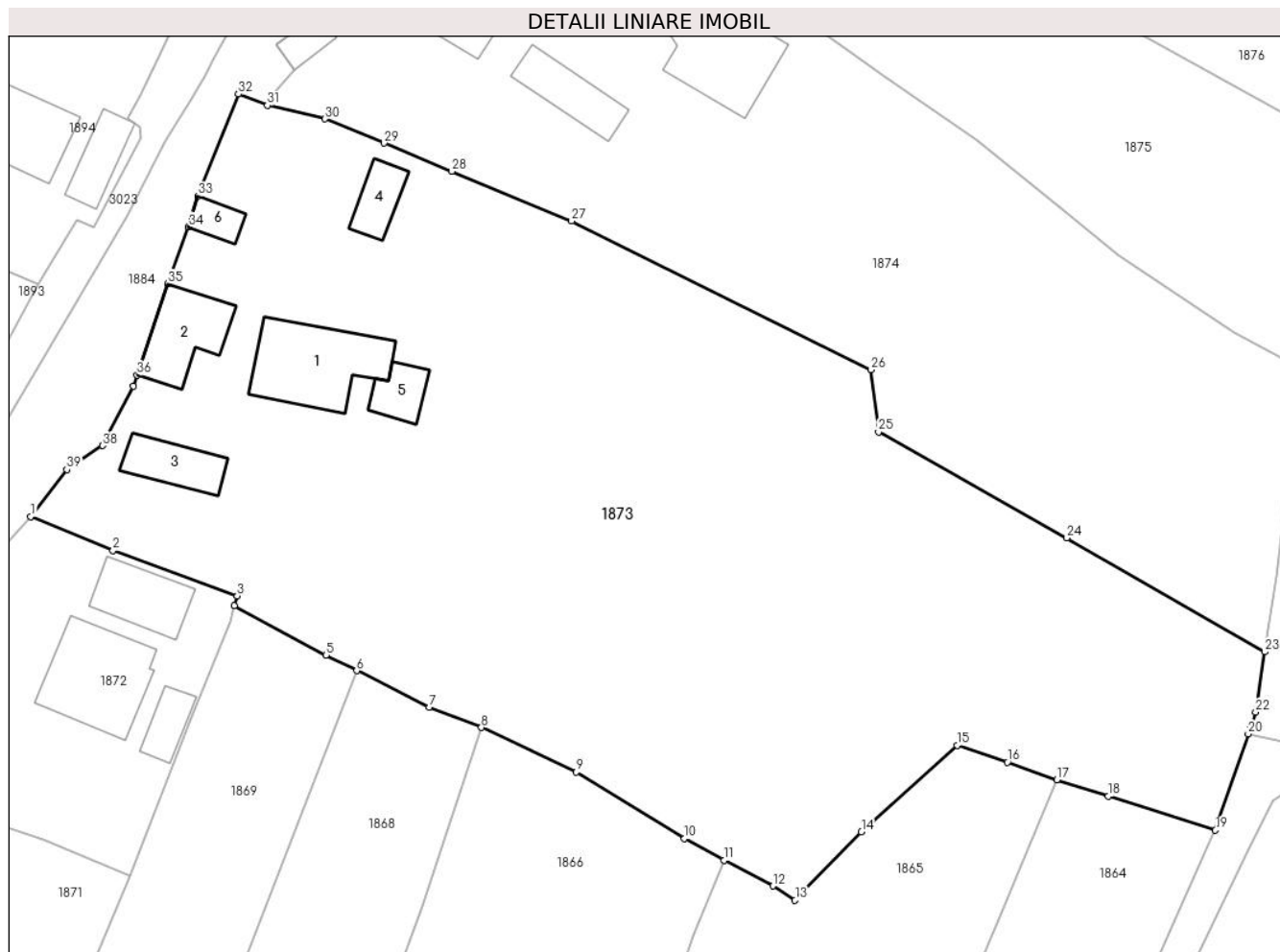
Inscrieri privind dezmembramentele dreptului de proprietate, drepturi reale de garanție și sarcini	Referințe
NU SUNT	

## Anexa Nr. 1 La Partea I

## Teren

Nr cadastral	Suprafața (mp)*	Observații / Referințe
	6.316	

\* Suprafața este determinată în planul de proiecție Stereo 70.



## Date referitoare la teren

Crt	Categorie folosință	Intravilan	Suprafața (mp)	Tarla	Parcelă	Nr. topo	Observații / Referințe
1	curți constructii	DA	1.403	-	-	-	
2	faneata	DA	4.913	-	-	-	

## Date referitoare la construcții

Crt	Număr	Destinație construcție	Supraf. (mp)	Situație juridică	Observații / Referințe
A1.1		construcții de locuințe	122	Cu acte	Nr. niveluri:1; S. construita la sol:122 mp;
A1.2		construcții de locuințe	75	Cu acte	Nr. niveluri:1; S. construita la sol:75 mp;
A1.3		construcții anexa	52	Cu acte	Nr. niveluri:1; S. construita la sol:52 mp;
A1.4		construcții anexa	36	Cu acte	Nr. niveluri:1; S. construita la sol:36 mp;
A1.5		construcții anexa	33	Cu acte	Nr. niveluri:1; S. construita la sol:33 mp;
A1.6		construcții anexa	21	Cu acte	Nr. niveluri:1; S. construita la sol:21 mp;

## Lungime Segmente

1) Valorile lungimilor segmentelor sunt obținute din proiecție în plan.

Punct început	X / Y	Punct sfârșit	X / Y	Lungime segment (** (m)
1	582.518,802 637.348,283	2	582.528,21 637.344,417	10.171
3	582.542,418 637.339,229	4	582.542,085 637.338,107	1.17
5	582.552,573 637.332,459	6	582.556,085 637.330,691	3.932
7	582.564,363 637.326,523	8	582.570,352 637.324,183	6.43
9	582.581,215 637.319,099	10	582.593,575 637.311,533	14.492
11	582.598,118 637.309,031	12	582.603,688 637.306,076	6.305
13	582.606,22 637.304,478	14	582.613,805 637.312,283	10.883
15	582.624,742 637.322,151	16	582.630,517 637.320,241	6.083
17	582.636,135 637.318,202	18	582.642,054 637.316,369	6.196
19	582.654,3 637.312,462	20	582.658,044 637.323,468	11.625
21	582.658,317 637.324,27	22	582.658,887 637.325,946	1.77
23	582.659,932 637.332,84	24	582.637,302 637.345,833	26.095
25	582.615,758 637.357,951	26	582.614,881 637.365,061	7.164
27	582.580,659 637.382,043	28	582.566,955 637.387,712	14.83
29	582.559,226 637.390,948	30	582.552,461 637.393,699	7.303
31	582.545,878 637.395,248	32	582.542,573 637.396,539	3.548
33	582.537,966 637.384,906	34	582.536,821 637.381,384	3.703
35	582.534,499 637.374,879	36	582.530,978 637.364,438	11.019
37	582.530,546 637.363,156	38	582.527,023 637.356,386	7.632
39	582.522,933 637.353,652	1	582.518,802 637.348,283	6.774

Punct început	X / Y	Punct sfârșit	X / Y	Lungime segment (** (m)
2	582.528,21 637.344,417	3	582.542,418 637.339,229	15.126
4	582.542,085 637.338,107	5	582.552,573 637.332,459	11.912
6	582.556,085 637.330,691	7	582.564,363 637.326,523	9.268
8	582.570,352 637.324,183	9	582.581,215 637.319,099	11.994
10	582.593,575 637.311,533	11	582.598,118 637.309,031	5.186
12	582.603,688 637.306,076	13	582.606,22 637.304,478	2.994
14	582.613,805 637.312,283	15	582.624,742 637.322,151	14.731
16	582.630,517 637.320,241	17	582.636,135 637.318,202	5.977
18	582.642,054 637.316,369	19	582.654,3 637.312,462	12.854
20	582.658,044 637.323,468	21	582.658,317 637.324,27	0.847
22	582.658,887 637.325,946	23	582.659,932 637.332,84	6.973
24	582.637,302 637.345,833	25	582.615,758 637.357,951	24.718
26	582.614,881 637.365,061	27	582.580,659 637.382,043	38.204
28	582.566,955 637.387,712	29	582.559,226 637.390,948	8.379
30	582.552,461 637.393,699	31	582.545,878 637.395,248	6.763
32	582.542,573 637.396,539	33	582.537,966 637.384,906	12.512
34	582.536,821 637.381,384	35	582.534,499 637.374,879	6.907
36	582.530,978 637.364,438	37	582.530,546 637.363,156	1.353
38	582.527,023 637.356,386	39	582.522,933 637.353,652	4.92

\*\* Lungimile segmentelor sunt determinate în planul de proiecție Stereo 70 și sunt rotunjite la 1 milimetru.

\*\*\* Distanța dintre puncte este formată din segmente cumulate ce sunt mai mici decât valoarea 1 milimetru.





**DATE DESPRE IMOBILUL NR. 1874**

Oficiul de Cadastru și Publicitate Imobiliară NEAMT  
Biroul de Cadastru și Publicitate Imobiliară Targu-Neamt

**A. Partea I. Descrierea imobilului**

TEREN Intravilan

Adresa: Loc. Pâtâligeni, Str Pinului, Jud. Neamt

Nr. Crt	Nr cadastral Nr. topografic	Suprafața* (mp)	Observații / Referințe
A1	50034	Din acte: 3.933 Masurata: 3.915	Sector cadastral:110 Teren imprejmuit;

**Construcții**

Crt	Nr cadastral Nr. topografic	Adresa	Observații / Referințe
A1.1	50034-C1	Loc. Pâtâligeni, Str Pinului, Jud. Neamt	Nr. niveluri:1; S. construita la sol:83 mp;
A1.2	50034-C2	Loc. Pâtâligeni, Str Pinului, Jud. Neamt	Nr. niveluri:1; S. construita la sol:51 mp;
A1.3	50034-C3	Loc. Pâtâligeni, Str Pinului, Jud. Neamt	Nr. niveluri:1; S. construita la sol:58 mp;
A1.4	50034-C4	Loc. Pâtâligeni, Str Pinului, Jud. Neamt	Nr. niveluri:1; S. construita la sol:21 mp;
A1.5		Loc. Pâtâligeni, Str Pinului, Jud. Neamt	Nr. niveluri:2; S. construita la sol:132 mp;

**B. Partea II. Proprietari și acte**

Inscrieri privitoare la dreptul de proprietate și alte drepturi reale		Referințe
<b>5055 / 30/05/2011</b>		
Act Notarial nr. 232, din 26/05/2011 emis de BNP LAURA ANDRONACHE;		
B1	Intabulare, drept de PROPRIETATE, dobandit prin Conventie, cota actuala 1/1, cota initiala 1/1 1) VRANCEANU MARIANA 2) VRANCEANU IOAN, - soti	A1, A1.1, A1.2, A1.3, A1.4
/		
Act Administrativ nr. 7709, din 27/04/2023 emis de PRIMĂRIA COMUNEI PIPIRIG;		
B2	Intabulare, drept de PROPRIETATE, dobandit prin Lege, cota actuala 1/1, cota initiala 1/1 1) VRANCEANU MARIANA 2) VRANCEANU IOAN, - soti	A1.5

**C. Partea III. SARCINI**

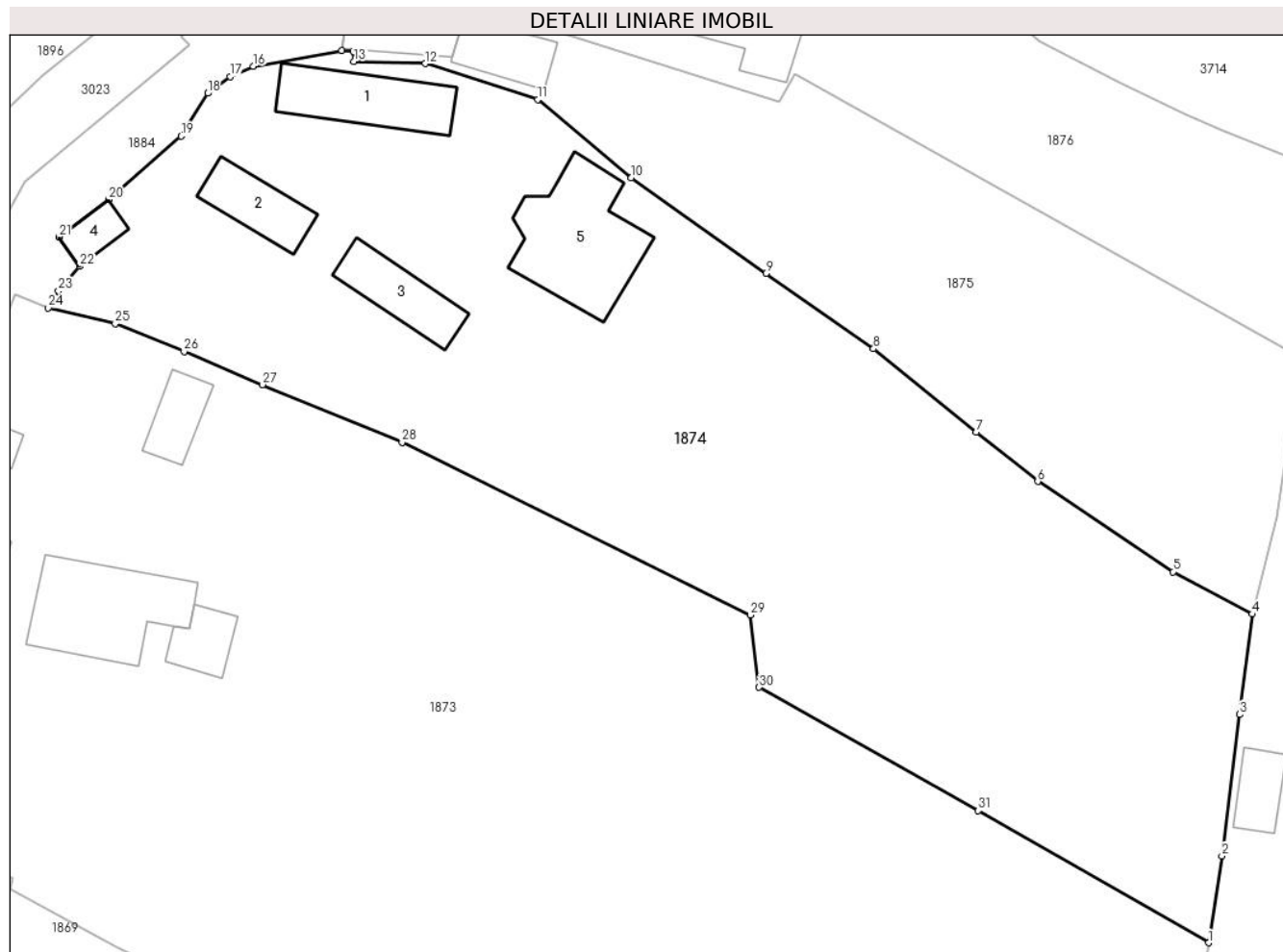
Inscrieri privind dezmembramintele dreptului de proprietate, drepturi reale de garanție și sarcini		Referințe
<b>5055 / 30/05/2011</b>		
Act Notarial nr. 232, din 26/05/2011 emis de BNP LAURA ANDRONACHE;		
C1	Intabulare, drept de UZUFRACT VIAGER, cota actuala 1/1, cota initiala 1/1 1) NEGRU NECULAI 2) NEGRU ELENA, - soti	A1, A1.1, A1.2, A1.3, A1.4

## Anexa Nr. 1 La Partea I

## Teren

Nr cadastral	Suprafața (mp)*	Observații / Referințe
50034	Din acte: 3.933 Masurata: 3.915	

\* Suprafața este determinată în planul de proiecție Stereo 70.



## Date referitoare la teren

Crt	Categorie folosință	Intra vilan	Suprafața (mp)	Tarla	Parcelă	Nr. topo	Observații / Referințe
1	curți constructii	DA	2.071	-	-	-	
2	faneata	DA	1.844	-	-	-	

## Date referitoare la construcții

Crt	Număr	Destinație construcție	Supraf. (mp)	Situație juridică	Observații / Referințe
A1.1	50034-C1	construcții de locuințe	Din acte: 155 Masurata: 83	Cu acte	Nr. niveluri:1; S. construita la sol:83 mp;
A1.2	50034-C2	construcții anexa	51	Cu acte	Nr. niveluri:1; S. construita la sol:51 mp;
A1.3	50034-C3	construcții anexa	Din acte: 57 Masurata: 58	Cu acte	Nr. niveluri:1; S. construita la sol:58 mp;
A1.4	50034-C4	construcții anexa	Din acte: 22 Masurata: 21	Cu acte	Nr. niveluri:1; S. construita la sol:21 mp;
A1.5		construcții de locuințe	132	Cu acte	Nr. niveluri:2; S. construita la sol:132 mp;

## Lungime Segmente

1) Valorile lungimilor segmentelor sunt obținute din proiecție în plan.

Punct început	X / Y	Punct sfârșit	X / Y	Lungime segment (** (m)
1	582.659,932 637.332,84	2	582.661,249 637.341,376	8.637
3	582.662,977 637.355,289	4	582.664,213 637.365,151	9.939
5	582.656,443 637.369,312	6	582.643,136 637.378,204	16.004
7	582.637,101 637.383,069	8	582.626,992 637.391,245	13.001
9	582.616,415 637.398,629	10	582.603,196 637.408,057	16.237
11	582.593,982 637.415,748	12	582.582,91 637.419,271	11.619
13	582.575,915 637.419,48	14	582.575,845 637.420,503	1.025
15	582.574,743 637.420,559	16	582.566,006 637.419,025	8.871
17	582.563,748 637.417,999	18	582.561,546 637.416,367	2.741
19	582.558,945 637.412,145	20	582.551,788 637.405,905	9.495
21	582.546,937 637.402,233	22	582.548,976 637.399,329	3.548
23	582.546,89 637.396,917	24	582.545,878 637.395,248	1.952
25	582.552,461 637.393,699	26	582.559,226 637.390,948	7.303
27	582.566,955 637.387,712	28	582.580,659 637.382,043	14.83
29	582.614,881 637.365,061	30	582.615,758 637.357,951	7.164
31	582.637,302 637.345,833	1	582.659,932 637.332,84	26.095

Punct început	X / Y	Punct sfârșit	X / Y	Lungime segment (** (m)
2	582.661,249 637.341,376	3	582.662,977 637.355,289	14.02
4	582.664,213 637.365,151	5	582.656,443 637.369,312	8.814
6	582.643,136 637.378,204	7	582.637,101 637.383,069	7.752
8	582.626,992 637.391,245	9	582.616,415 637.398,629	12.899
10	582.603,196 637.408,057	11	582.593,982 637.415,748	12.002
12	582.582,91 637.419,271	13	582.575,915 637.419,48	6.998
14	582.575,845 637.420,503	15	582.574,743 637.420,559	1.103
16	582.566,006 637.419,025	17	582.563,748 637.417,999	2.48
18	582.561,546 637.416,367	19	582.558,945 637.412,145	4.959
20	582.551,788 637.405,905	21	582.546,937 637.402,233	6.084
22	582.548,976 637.399,329	23	582.546,89 637.396,917	3.189
24	582.545,878 637.395,248	25	582.552,461 637.393,699	6.763
26	582.559,226 637.390,948	27	582.566,955 637.387,712	8.379
28	582.580,659 637.382,043	29	582.614,881 637.365,061	38.204
30	582.615,758 637.357,951	31	582.637,302 637.345,833	24.718

\*\* Lungimile segmentelor sunt determinate în planul de proiecție Stereo 70 și sunt rotunjite la 1 milimetru.

\*\*\* Distanța dintre puncte este formată din segmente cumulate ce sunt mai mici decât valoarea 1 milimetru.



**DATE DESPRE IMOBILUL NR. 1875**

Oficiul de Cadastru și Publicitate Imobiliară NEAMT  
Biroul de Cadastru și Publicitate Imobiliară Targu-Neamt

**A. Partea I. Descrierea imobilului**

TEREN Intravilan

Adresa: Loc. Pâtâligeni, Str Pinului, Jud. Neamt

Nr. Crt	Nr cadastral Nr. topografic	Suprafața* (mp)	Observații / Referințe
A1	50330	1.694	Sector cadastral:110 Teren imprejmuit;

**Construcții**

Crt	Nr cadastral Nr. topografic	Adresa	Observații / Referințe
A1.1	50330-C1	Loc. Pâtâligeni, Str Pinului, Jud. Neamt	Nr. niveluri:1; S. construita la sol:46 mp; CONSTRUCTIE ANEXĂ (BUCĂTĂRIE), DIN LEMN, ACOPERITĂ CU TABLĂ, COMPUSĂ DIN 2 CAMERE
A1.2		Loc. Pâtâligeni, Str Pinului, Jud. Neamt	Nr. niveluri:1; S. construita la sol:45 mp;

**B. Partea II. Proprietari și acte**

Inscrieri privitoare la dreptul de proprietate și alte drepturi reale		Referințe
<b>10450 / 21/09/2011</b>		
Act Notarial nr. 0197744, din 15/09/2011 emis de 60;		
B1	Intabulare, drept de PROPRIETATE, dobandit prin Conventie, cota actuala 1/1, cota initiala 1/1 1) <b>NEGRU DUMITRU</b> , necasatorit	A1, A1.1
/		
Act Administrativ nr. 7709, din 27/04/2023 emis de PRIMARIA COMUNEI PIPIRIG;		
B2	Intabulare, drept de PROPRIETATE, dobandit prin Lege, cota actuala 1/1, cota initiala 1/1 1) <b>NEGRU DUMITRU</b> , necasatorit	A1.2

**C. Partea III. SARCINI .**

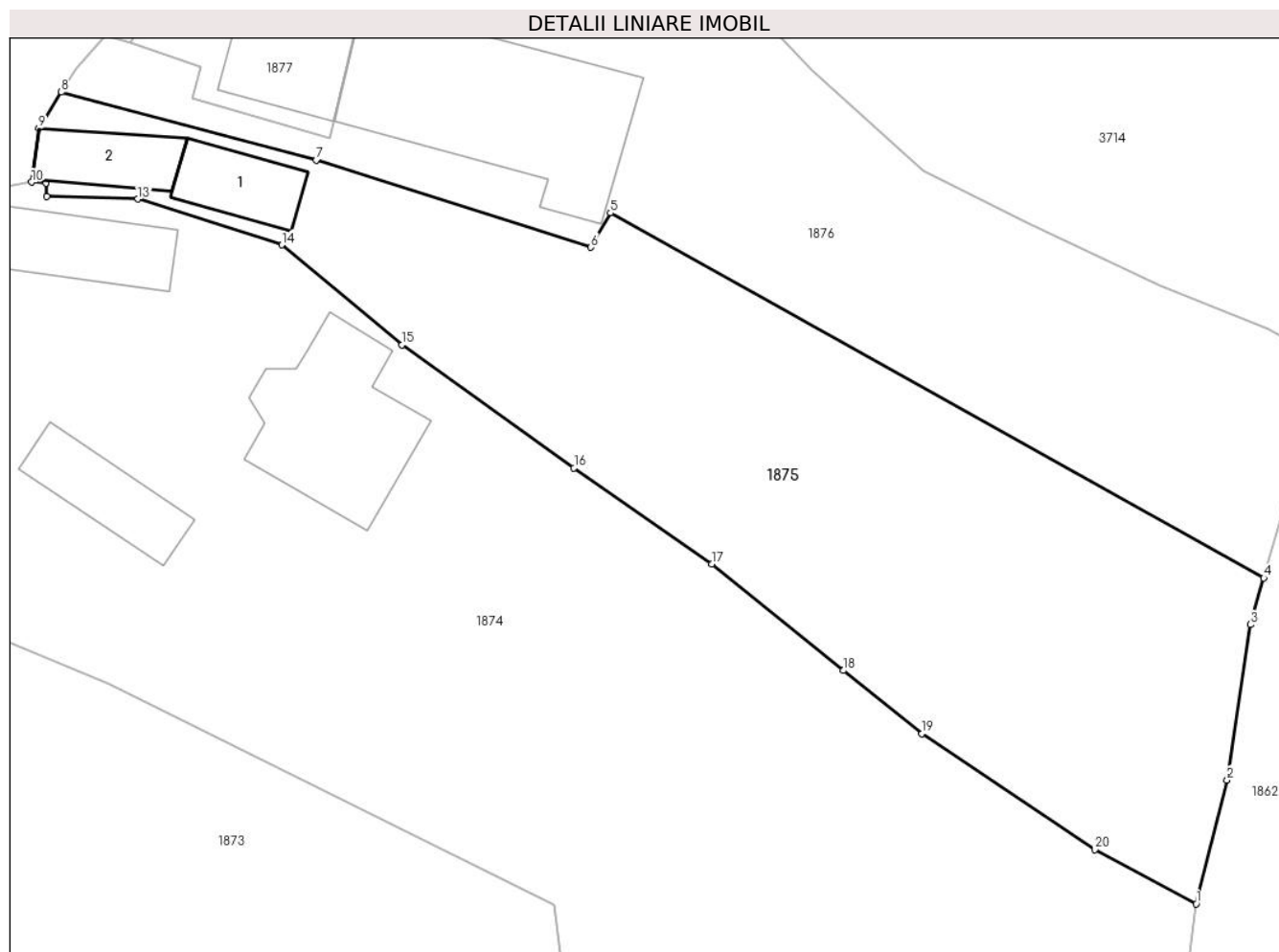
Inscrieri privind dezmembramintele dreptului de proprietate, drepturi reale de garanție și sarcini	Referințe
NU SUNT	

## Anexa Nr. 1 La Partea I

## Teren

Nr cadastral	Suprafața (mp)*	Observații / Referințe
50330	1.694	

\* Suprafața este determinată în planul de proiecție Stereo 70.



## Date referitoare la teren

Crt	Categorie folosință	Intra vilan	Suprafața (mp)	Tarla	Parcelă	Nr. topo	Observații / Referințe
1	curti constructii	DA	368	-	-	-	
2	faneata	DA	1.326	-	-	-	

## Date referitoare la construcții

Crt	Număr	Destinație construcție	Supraf. (mp)	Situație juridică	Observații / Referințe
A1.1	50330-C1	construcții anexa	Din acte: 44 Masurata: 46	Cu acte	Nr. niveluri:1; S. construită la sol:46 mp; CONSTRUCȚIE ANEXĂ (BUCĂTĂRIE), DIN LEMN, ACOPERITĂ CU TABLĂ, COMPUSĂ DIN 2 CAMERE
A1.2		construcții anexa	45	Cu acte	Nr. niveluri:1; S. construită la sol:45 mp;

## Lungime Segmente

1) Valorile lungimilor segmentelor sunt obținute din proiecție în plan.

Punct început	X / Y	Punct sfârșit	X / Y	Lungime segment (** (m)
1	582.664,213 637.365,151	2	582.666,599 637.374,665	9.809

Punct început	X / Y	Punct sfârșit	X / Y	Lungime segment (** (m)
2	582.666,599 637.374,665	3	582.668,377 637.386,594	12.061
3	582.668,377 637.386,594	4	582.669,41 637.390,181	3.733
4	582.669,41 637.390,181	5	582.619,216 637.418,2	57.485
5	582.619,216 637.418,2	6	582.617,719 637.415,556	3.038
6	582.617,719 637.415,556	7	582.596,614 637.422,241	22.138
7	582.596,614 637.422,241	8	582.577,036 637.427,475	20.266
8	582.577,036 637.427,475	9	582.575,291 637.424,694	3.283
9	582.575,291 637.424,694	10	582.574,743 637.420,559	4.171
10	582.574,743 637.420,559	11	582.575,845 637.420,503	1.103
11	582.575,845 637.420,503	12	582.575,915 637.419,48	1.025
12	582.575,915 637.419,48	13	582.582,91 637.419,271	6.998
13	582.582,91 637.419,271	14	582.593,982 637.415,748	11.619
14	582.593,982 637.415,748	15	582.603,196 637.408,057	12.002
15	582.603,196 637.408,057	16	582.616,415 637.398,629	16.237
16	582.616,415 637.398,629	17	582.626,992 637.391,245	12.899
17	582.626,992 637.391,245	18	582.637,101 637.383,069	13.001
18	582.637,101 637.383,069	19	582.643,136 637.378,204	7.752
19	582.643,136 637.378,204	20	582.656,443 637.369,312	16.004
20	582.656,443 637.369,312	1	582.664,213 637.365,151	8.814

\*\* Lungimile segmentelor sunt determinate în planul de proiecție Stereo 70 și sunt rotunjite la 1 milimetru.

\*\*\* Distanța dintre puncte este formată din segmente cumulate ce sunt mai mici decât valoarea 1 milimetru.







## DATE DESPRE IMOBILUL NR. 1876

Oficiul de Cadastru și Publicitate Imobiliară NEAMT  
Biroul de Cadastru și Publicitate Imobiliară Targu-Neamt

## A. Partea I. Descrierea imobilului

TEREN Intravilan

Adresa: Loc. Pâtâligeni, Str Pinului, Jud. Neamt

Nr. Crt	Nr cadastral Nr. topografic	Suprafața* (mp)	Observații / Referințe
A1	52268	Din acte: 0 Masurata: 1.555	Sector cadastral:110 Teren imprejmuit;

## Construcții

Crt	Nr cadastral Nr. topografic	Adresa	Observații / Referințe
A1.2	52268-C2	Loc. Pâtâligeni, Str Pinului, Jud. Neamt	Nr. niveluri:1; S. construita la sol:42 mp; Construcție anexă - grajd, construită din lemn, acoperită cu draniță, compusă din două încăperi
A1.3		Loc. Pâtâligeni, Str Pinului, Jud. Neamt	Nr. niveluri:2; S. construita la sol:219 mp;

## B. Partea II. Proprietari și acte

Inscrieri privitoare la dreptul de proprietate și alte drepturi reale		Referințe
<b>6339 / 21/03/2017</b>		
Act Notarial nr. 484, din 20/03/2017 emis de Andronache Laura;		
B1	Se infiinteaza cartea funciara 52268 a imobilului cu numarul cadastral 52268/Pipirig, rezultat din dezmembrarea imobilului cu numarul cadastral 50331 inscris in cartea funciara 50331;	A1
Act Notarial nr. 209, din 11/05/2011 emis de BNP LAURA ANDRONACHE;		
B2	Intabulare, drept de PROPRIETATE, dobandit prin Conventie, cota actuala 1/1, cota initiala 1/1 1) <b>NEGRU IOAN</b> , - necasatorit	A1, A1.2
<i>OBSERVATII: pozitie transcrisa din CF 50331/Pipirig, inscrisa prin incheierea nr. 4366 din 12/05/2011;</i>		
Act Administrativ nr. 3859 - referat de admitere dezmembrare imobil, din 22/02/2017 emis de OCPI NEAMT - Serviciul cadastru;		
B4	Se radiaza din oficiu notarea efectuata in baza incheierii nr. 4962/2017, cota actuala 1/1, cota initiala 1/1	A1, A1.2
/		
Act Administrativ nr. 7709, din 27/04/2023 emis de PRIMĂRIA COMUNEI PIPIRIG;		
B5	Intabulare, drept de PROPRIETATE, dobandit prin Lege, cota actuala 1/1, cota initiala 1/1 1) <b>NEGRU IOAN</b> , - necasatorit	A1.3

## C. Partea III. SARCINI

Inscrieri privind dezmembramintele dreptului de proprietate, drepturi reale de garanție și sarcini		Referințe
<b>6339 / 21/03/2017</b>		
Act Notarial nr. 209, din 11/05/2011 emis de BNP LAURA ANDRONACHE;		
C1	Intabulare, drept de UZUFRACT VIAGER, cota actuala 1/1, cota initiala 1/1 1) <b>NEGRU NECULAI</b> 2) <b>NEGRU IOANA</b> , - soti	A1, A1.2
<i>OBSERVATII: pozitie transcrisa din CF 50331/Pipirig, inscrisa prin incheierea nr. 4366 din 12/05/2011;</i>		

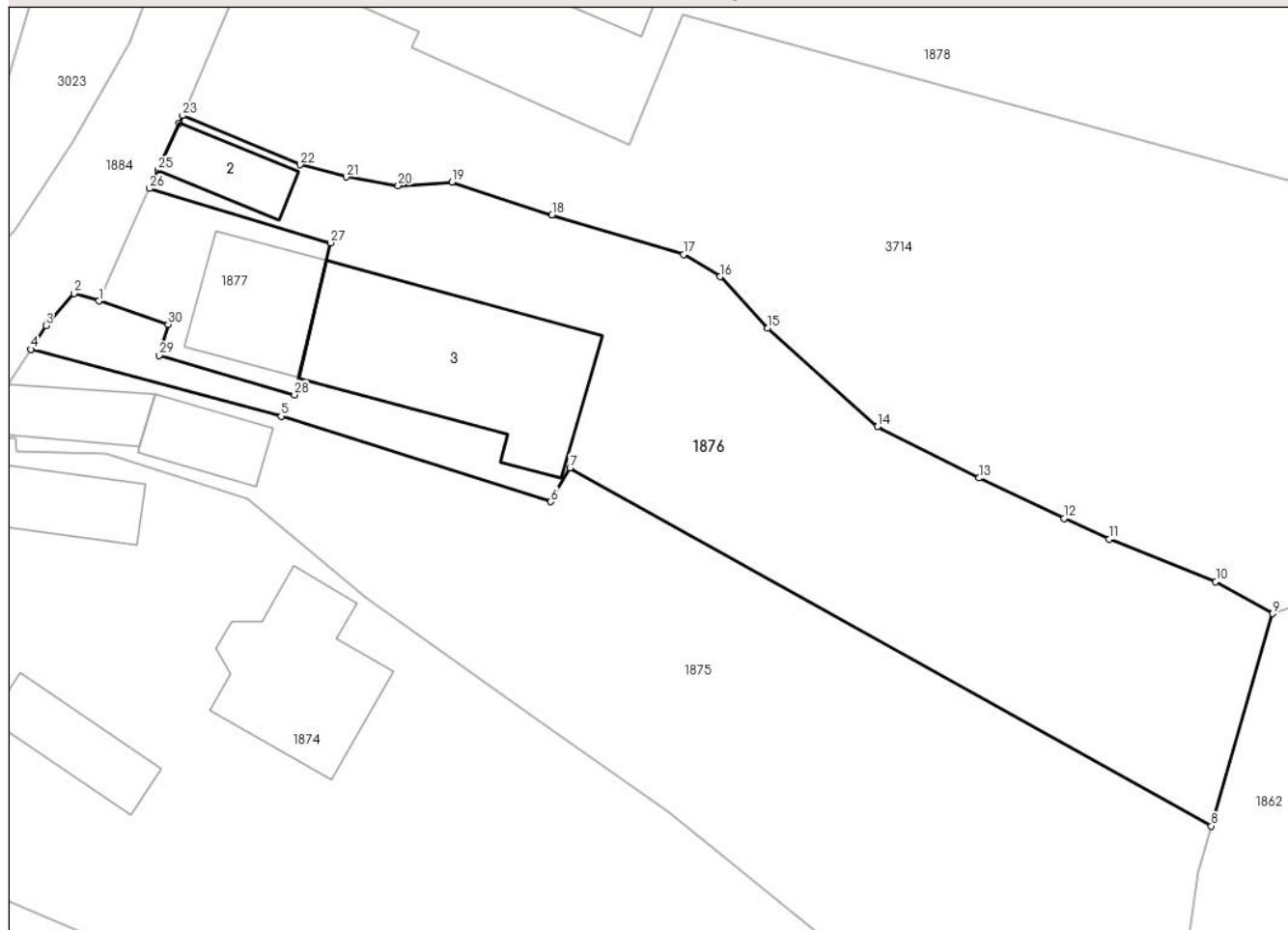
## Anexa Nr. 1 La Partea I

## Teren

Nr cadastral	Suprafața (mp)*	Observații / Referințe
52268	Din acte: 0 Masurata: 1.555	

\* Suprafața este determinată în planul de proiecție Stereo 70.

## DETALII LINIARE IMOBIL



## Date referitoare la teren

Crt	Categorie folosință	Intra vilan	Suprafața (mp)	Tarla	Parcelă	Nr. topo	Observații / Referințe
1	curți constructii	DA	653	-	-	-	
2	faneata	DA	903	-	-	-	

## Date referitoare la construcții

Crt	Număr	Destinație construcție	Supraf. (mp)	Situație juridică	Observații / Referințe
A1.2	52268-C2	constructii anexa	Din acte: 44 Masurata: 42	Cu acte	Nr. niveluri:1; S. construita la sol:42 mp; Construcție anexă - grajd, construită din lemn, acoperită cu draniță, compusă din două încăperi
A1.3		constructii de locuinte	219	Cu acte	Nr. niveluri:2; S. construita la sol:219 mp;

## Lungime Segmente

1) Valorile lungimilor segmentelor sunt obținute din proiecție în plan.

Punct început	X / Y	Punct sfârșit	X / Y	Lungime segment (** (m)
1	582.582,351 637.431,253	2	582.580,413 637.431,837	2.024

Punct început	X / Y	Punct sfârșit	X / Y	Lungime segment (** (m)
2	582.580,413 637.431,837	3	582.578,204 637.429,337	3.336

Punct început	X / Y	Punct sfârșit	X / Y	Lungime segment (** (m)
3	582.578,204 637.429,337	4	582.577,036 637.427,475	2.198
5	582.596,614 637.422,241	6	582.617,719 637.415,556	22.138
7	582.619,216 637.418,2	8	582.669,41 637.390,181	57.485
9	582.674,192 637.406,794	10	582.669,735 637.409,312	5.119
11	582.661,418 637.412,634	12	582.657,876 637.414,257	3.896
13	582.651,228 637.417,404	14	582.643,275 637.421,422	8.91
15	582.634,685 637.429,133	16	582.630,973 637.433,162	5.478
17	582.628,093 637.434,895	18	582.617,815 637.437,989	10.734
19	582.609,97 637.440,552	20	582.605,782 637.440,28	4.197
21	582.601,709 637.440,953	22	582.598,1 637.441,909	3.733
23	582.588,918 637.445,764	24	582.588,635 637.445,143	0.682
25	582.586,962 637.441,479	26	582.586,315 637.440,061	1.559
27	582.600,485 637.435,81	28	582.597,662 637.423,91	12.23
29	582.587,082 637.427,009	30	582.587,778 637.429,436	2.525

Punct început	X / Y	Punct sfârșit	X / Y	Lungime segment (** (m)
4	582.577,036 637.427,475	5	582.596,614 637.422,241	20.266
6	582.617,719 637.415,556	7	582.619,216 637.418,2	3.038
8	582.669,41 637.390,181	9	582.674,192 637.406,794	17.288
10	582.669,735 637.409,312	11	582.661,418 637.412,634	8.956
12	582.657,876 637.414,257	13	582.651,228 637.417,404	7.355
14	582.643,275 637.421,422	15	582.634,685 637.429,133	11.543
16	582.630,973 637.433,162	17	582.628,093 637.434,895	3.361
18	582.617,815 637.437,989	19	582.609,97 637.440,552	8.253
20	582.605,782 637.440,28	21	582.601,709 637.440,953	4.128
22	582.598,1 637.441,909	23	582.588,918 637.445,764	9.958
24	582.588,635 637.445,143	25	582.586,962 637.441,479	4.028
26	582.586,315 637.440,061	27	582.600,485 637.435,81	14.794
28	582.597,662 637.423,91	29	582.587,082 637.427,009	11.025
30	582.587,778 637.429,436	1	582.582,351 637.431,253	5.723

\*\* Lungimile segmentelor sunt determinate în planul de proiecție Stereo 70 și sunt rotunjite la 1 milimetru.

\*\*\* Distanța dintre puncte este formată din segmente cumulate ce sunt mai mici decât valoarea 1 milimetru.



**DATE DESPRE IMOBILUL NR. 1877**

Oficiul de Cadastru și Publicitate Imobiliară NEAMT  
Biroul de Cadastru și Publicitate Imobiliară Targu-Neamt

**A. Partea I. Descrierea imobilului**

TEREN Intravilan

Adresa: Loc. Pâtâligeni, Str Pinului, Jud. Neamt

Nr. Crt	Nr cadastral Nr. topografic	Suprafața* (mp)	Observații / Referințe
A1	52269	Din acte: 0 Masurata: 180	Sector cadastral:110 Teren imprejmuit;

**Construcții**

Crt	Nr cadastral Nr. topografic	Adresa	Observații / Referințe
A1.1		Loc. Pâtâligeni, Str Pinului, Jud. Neamt	Nr. niveluri:2; S. construita la sol:85 mp;

**B. Partea II. Proprietari și acte**

Inscrieri privitoare la dreptul de proprietate și alte drepturi reale		Referințe
<b>6339 / 21/03/2017</b>		
Act Notarial nr. 484, din 20/03/2017 emis de Andronache Laura;		
B1	Se infiinteaza cartea funciara 52269 a imobilului cu numarul cadastral 52269/Pipirig, rezultat din dezmembrarea imobilului cu numarul cadastral 50331 inscris in cartea funciara 50331;	A1
Act Administrativ nr. 3859 - referat de admitere dezmembrare imobil, din 22/02/2017 emis de OCPI NEAMT - Serviciul cadastru;		
B4	Se radiaza din oficiu notarea efectuata in baza incheierii nr. 4962/2017	A1
<b>6340 / 21/03/2017</b>		
Act Notarial nr. 485 - Contract de vanzare, din 20/03/2017 emis de NP Andronache Laura;		
B5	Intabulare, drept de PROPRIETATE, cu titlu de cumpărare, dobandit prin Conventie, cota actuala 1/1, cota initiala 1/1 1) <b>NEGRU DUMITRU</b> 2) <b>NEGRU IULIANA</b> , soti	A1
/		
Act Administrativ nr. 7709, din 27/04/2023 emis de PRIMĂRIA COMUNEI PIPIRIG;		
B6	Intabulare, drept de PROPRIETATE, dobandit prin Lege, cota actuala 1/1, cota initiala 1/1 1) <b>NEGRU DUMITRU</b> 2) <b>NEGRU IULIANA</b> , soti	A1.1

**C. Partea III. SARCINI**

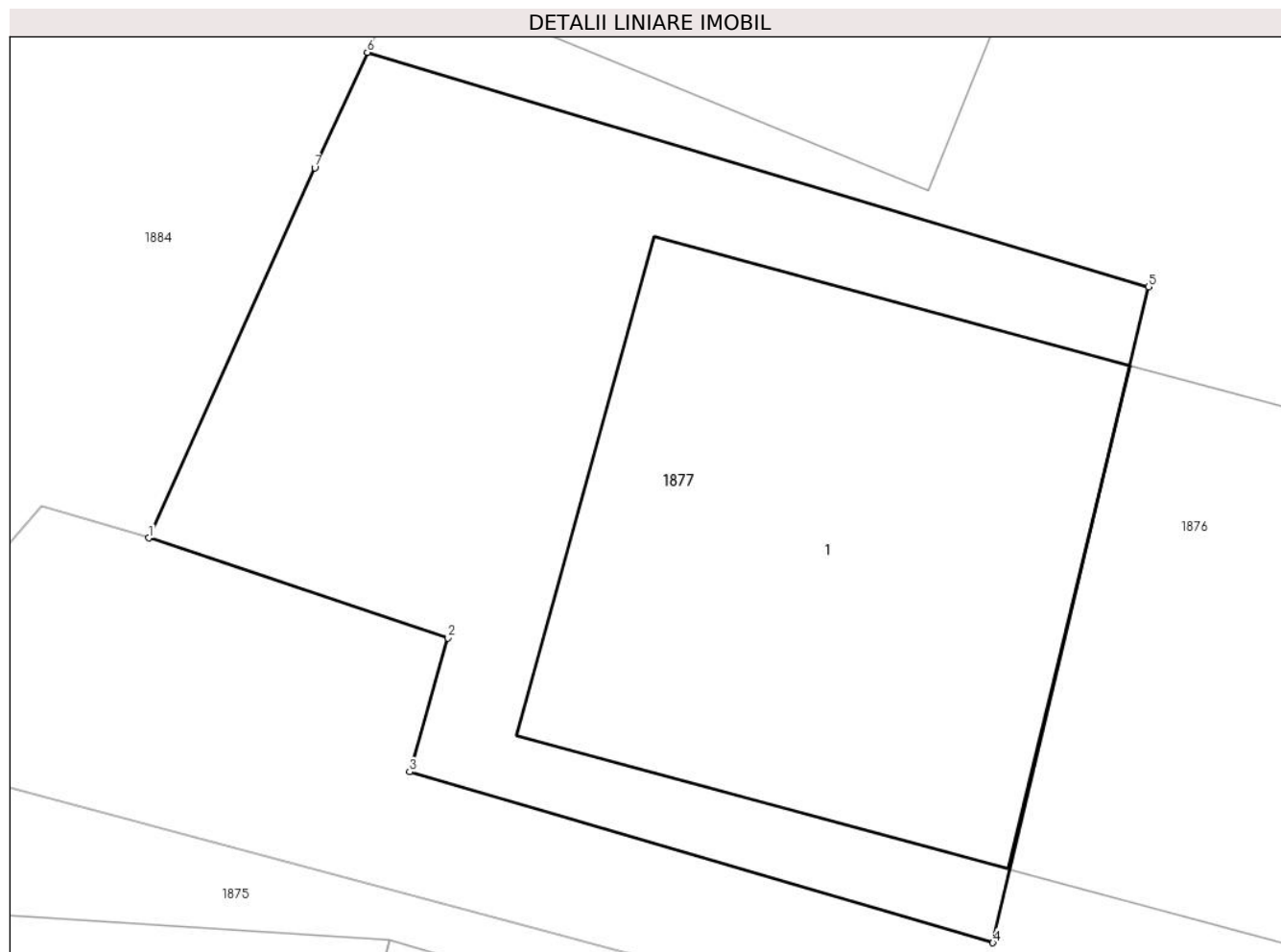
Inscrieri privind dezmembramintele dreptului de proprietate, drepturi reale de garanție și sarcini		Referințe
<b>6339 / 21/03/2017</b>		
Act Notarial nr. 209, din 11/05/2011 emis de BNP LAURA ANDRONACHE;		
C1	Intabulare, drept de UZUFRACT VIAGER, cota actuala 1/1, cota initiala 1/1 1) <b>NEGRU NECULAI</b> 2) <b>NEGRU IOANA</b> , - soti <i>OBSERVATII: pozitie transcrisa din CF 50331/Pipirig, inscrisa prin incheierea nr. 4366 din 12/05/2011;</i>	A1

## Anexa Nr. 1 La Partea I

## Teren

Nr cadastral	Suprafața (mp)*	Observații / Referințe
52269	Din acte: 0 Masurata: 180	

\* Suprafața este determinată în planul de proiecție Stereo 70.



## Date referitoare la teren

Crt	Categorie folosință	Intra vilan	Suprafața (mp)	Tarla	Parcelă	Nr. topo	Observații / Referințe
1	curți constructii	DA	180	-	-	-	

## Date referitoare la construcții

Crt	Număr	Destinație construcție	Supraf. (mp)	Situație juridică	Observații / Referințe
A1.1		construcții de locuințe	85	Cu acte	Nr. niveluri:2; S. construita la sol:85 mp;

## Lungime Segmente

1) Valorile lungimilor segmentelor sunt obținute din proiecție în plan.

Punct început	X / Y	Punct sfârșit	X / Y	Lungime segment (** (m)
1	582.582,351 637.431,253	2	582.587,778 637.429,436	5.723
2	582.587,778 637.429,436	3	582.587,082 637.427,009	2.525
3	582.587,082 637.427,009	4	582.597,662 637.423,91	11.025

Punct început	X / Y	Punct sfârşit	X / Y	Lungime segment (** (m)
4	582.597,662 637.423,91	5	582.600,485 637.435,81	12.23
5	582.600,485 637.435,81	6	582.586,315 637.440,061	14.794
6	582.586,315 637.440,061	7	582.585,36 637.437,969	2.3
7	582.585,36 637.437,969	1	582.582,351 637.431,253	7.359

\*\* Lungimile segmentelor sunt determinate în planul de proiecție Stereo 70 și sunt rotunjite la 1 milimetru.

\*\*\* Distanța dintre puncte este formată din segmente cumulate ce sunt mai mici decât valoarea 1 milimetru.





**DATE DESPRE IMOBILUL NR. 1878**

Oficiul de Cadastru și Publicitate Imobiliară NEAMT  
Biroul de Cadastru și Publicitate Imobiliară Targu-Neamt

**A. Partea I. Descrierea imobilului**

TEREN Intravilan

Adresa: Loc. Pâtâligeni, Str Pinului, Jud. Neamt

Nr. Crt	Nr cadastral Nr. topografic	Suprafața* (mp)	Observații / Referințe
A1		2.000	Sector cadastral:110 Teren neimpregmuit;

**Construcții**

Crt	Nr cadastral Nr. topografic	Adresa	Observații / Referințe
A1.1		Loc. Pâtâligeni, Str Pinului, Jud. Neamt	Nr. niveluri:1; S. construita la sol:52 mp;

**B. Partea II. Proprietari și acte**

Inscrieri privitoare la dreptul de proprietate și alte drepturi reale		Referințe
/		
Act Administrativ nr. 2321, din 13/02/2023 emis de PRIMĂRIA COMUNEI PIPIRIG;		
B1	Inscrierea posesiei, drept de PROPRIETATE, dobandit prin Lege, cota actuala 1/1, cota initiala 1/1 1) URSU VASILE	A1
Act Administrativ nr. 7709, din 27/04/2023 emis de PRIMĂRIA COMUNEI PIPIRIG;		
B2	Intabulare, drept de PROPRIETATE, dobandit prin Lege, cota actuala 1/1, cota initiala 1/1 1) URSU VASILE	A1.1

**C. Partea III. SARCINI .**

Inscrieri privind dezmembramintele dreptului de proprietate, drepturi reale de garanție și sarcini	Referințe
NU SUNT	

## Anexa Nr. 1 La Partea I

## Teren

Nr cadastral	Suprafața (mp)*	Observații / Referințe
	2.000	

\* Suprafața este determinată în planul de proiecție Stereo 70.

## DETALII LINIARE IMOBIL



## Date referitoare la teren

Crt	Categorie folosință	Intra vilan	Suprafața (mp)	Tarla	Parcelă	Nr. topo	Observații / Referințe
1	curți constructii	DA	553	-	-	-	
2	faneata	DA	1.448	-	-	-	

## Date referitoare la construcții

Crt	Număr	Destinație construcție	Supraf. (mp)	Situație juridică	Observații / Referințe
A1.1		construcții de locuințe	52	Cu acte	Nr. niveluri:1; S. construita la sol:52 mp;

## Lungime Segmente

1) Valorile lungimilor segmentelor sunt obținute din proiecție în plan.

Punct început	X / Y	Punct sfârșit	X / Y	Lungime segment (** (m)
1	582.594,229 637.458,199	2	582.607,396 637.452,294	14.43
3	582.606,838 637.451,049	4	582.623,842 637.443,493	18.607
5	582.628,053 637.453,658	6	582.695,87 637.435,068	70.319

Punct început	X / Y	Punct sfârșit	X / Y	Lungime segment (** (m)
2	582.607,396 637.452,294	3	582.606,838 637.451,049	1.364
4	582.623,842 637.443,493	5	582.628,053 637.453,658	11.003
6	582.695,87 637.435,068	7	582.696,965 637.440,775	5.811

Punct început	X / Y	Punct sfârșit	X / Y	Lungime segment (** (m)
7	582.696,965 637.440,775	8	582.691,39 637.450,103	10.867
9	582.688,894 637.458,391	10	582.692,848 637.471,962	14.135
11	582.697,285 637.490,581	12	582.700,043 637.495,782	5.887
13	582.695,08 637.500,435	14	582.694,071 637.499,024	1.735
15	582.692,67 637.495,446	16	582.683,541 637.459,887	36.712
17	582.652,927 637.465,301	18	582.629,851 637.469,436	23.444
19	582.614,903 637.465,466	20	582.601,79 637.464,864	13.127
21	582.596,329 637.463,251	1	582.594,229 637.458,199	5.471

Punct început	X / Y	Punct sfârșit	X / Y	Lungime segment (** (m)
8	582.691,39 637.450,103	9	582.688,894 637.458,391	8.656
10	582.692,848 637.471,962	11	582.697,285 637.490,581	19.14
12	582.700,043 637.495,782	13	582.695,08 637.500,435	6.803
14	582.694,071 637.499,024	15	582.692,67 637.495,446	3.843
16	582.683,541 637.459,887	17	582.652,927 637.465,301	31.089
18	582.629,851 637.469,436	19	582.614,903 637.465,466	15.466
20	582.601,79 637.464,864	21	582.596,329 637.463,251	5.694

\*\* Lungimile segmentelor sunt determinate în planul de proiecție Stereo 70 și sunt rotunjite la 1 milimetru.

\*\*\* Distanța dintre puncte este formată din segmente cumulate ce sunt mai mici decât valoarea 1 milimetru.



**DATE DESPRE IMOBILUL NR. 1879**

Oficiul de Cadastru și Publicitate Imobiliară NEAMT  
Biroul de Cadastru și Publicitate Imobiliară Targu-Neamt

**A. Partea I. Descrierea imobilului**

TEREN Intravilan

Nr. CF vechi:473

Nr. cadastral vechi:597

Adresa: Loc. Pâtâligeni, Str Pinului, Jud. Neamt

Nr. Crt	Nr cadastral Nr. topografic	Suprafața* (mp)	Observații / Referințe
A1	50979	Din acte: 1.800 Masurata: 1.731	Sector cadastral:110 Teren imprejmuit;

**B. Partea II. Proprietari și acte**

Inscrieri privitoare la dreptul de proprietate și alte drepturi reale	Referințe
<b>860 / 19/02/2008</b>	
Contract De Vanzare-Cumparare nr. 39, din 18/02/2008 emis de BNP Burghilea Alina Elena;	
B1	A1
Intabulare, drept de PROPRIETATE, dobandit prin Conventie, cota actuala 1/1, cota initiala 1/1	
1) STĂNOAIA COSTICĂ	
2) STĂNOAIA CRISTINA, - soti	
OBSERVATII: (provenita din conversia CF 473)	

**C. Partea III. SARCINI .**

Inscrieri privind dezmembramintele dreptului de proprietate, drepturi reale de garanție și sarcini	Referințe
NU SUNT	

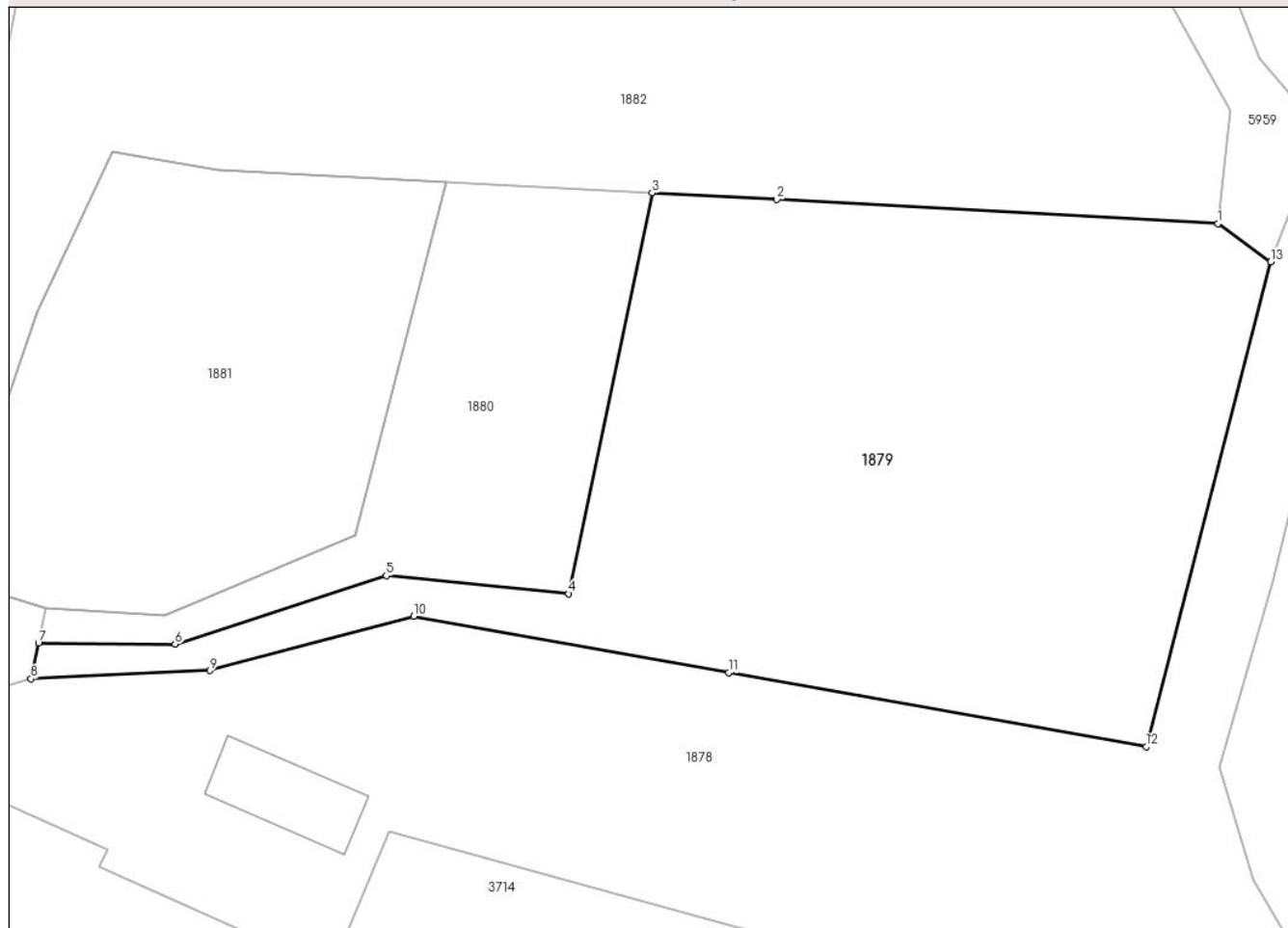
## Anexa Nr. 1 La Partea I

## Teren

Nr cadastral	Suprafața (mp)*	Observații / Referințe
50979	Din acte: 1.800 Masurata: 1.731	

\* Suprafața este determinată în planul de proiecție Stereo 70.

## DETALII LINIARE IMOBIL



## Date referitoare la teren

Crt	Categorie folosință	Intra vilan	Suprafața (mp)	Tarla	Parcelă	Nr. topo	Observații / Referințe
1	faneata	DA	1.731	-	-	-	

## Lungime Segmente

1) Valorile lungimilor segmentelor sunt obținute din proiecție în plan.

Punct început	X / Y	Punct sfârșit	X / Y	Lungime segment (** (m)
1	582.688,785 637.498,223	2	582.656,471 637.500,01	32.363
2	582.656,471 637.500,01	3	582.647,327 637.500,482	9.156
3	582.647,327 637.500,482	4	582.641,216 637.471,091	30.02
4	582.641,216 637.471,091	5	582.627,838 637.472,419	13.444
5	582.627,838 637.472,419	6	582.612,367 637.467,404	16.264

Punct început	X / Y	Punct sfârșit	X / Y	Lungime segment (** (m)
6	582.612,367 637.467,404	7	582.602,348 637.467,46	10.019
7	582.602,348 637.467,46	8	582.601,79 637.464,864	2.655
8	582.601,79 637.464,864	9	582.614,903 637.465,466	13.127
9	582.614,903 637.465,466	10	582.629,851 637.469,436	15.466
10	582.629,851 637.469,436	11	582.652,927 637.465,301	23.444
11	582.652,927 637.465,301	12	582.683,541 637.459,887	31.089
12	582.683,541 637.459,887	13	582.692,67 637.495,446	36.712
13	582.692,67 637.495,446	1	582.688,785 637.498,223	4.775

\*\* Lungimile segmentelor sunt determinate în planul de proiecție Stereo 70 și sunt rotunjite la 1 milimetru.

\*\*\* Distanța dintre puncte este formată din segmente cumulate ce sunt mai mici decât valoarea 1 milimetru.





**DATE DESPRE IMOBILUL NR. 1880**

Oficiul de Cadastru și Publicitate Imobiliară NEAMT  
Biroul de Cadastru și Publicitate Imobiliară Targu-Neamt

**A. Partea I. Descrierea imobilului**

TEREN Intravilan

Nr. CF vechi:511

Nr. cadastral vechi:641

Adresa: Loc. Pâtâligeni, Str Pinului, Jud. Neamt

Nr. Crt	Nr cadastral Nr. topografic	Suprafața* (mp)	Observații / Referințe
A1	51005	527	Sector cadastral:110 Teren imprejmuit;

**B. Partea II. Proprietari și acte**

Inscrieri privitoare la dreptul de proprietate și alte drepturi reale		Referințe
<b>3715 / 07/07/2008</b>		
Contract De Vanzare-Cumparare nr. 203, din 04/07/2008 emis de BNP Burghilea Alina Elena;		
B1	Intabulare, drept de PROPRIETATE, dobandit prin Conventie, cota actuala 1/1, cota initiala 1/1 1) STĂNOAIA COSTICĂ 2) STĂNOAIA CRISTINA, - soti <i>OBSERVATII: (provenita din conversia CF 511)</i>	A1

**C. Partea III. SARCINI .**

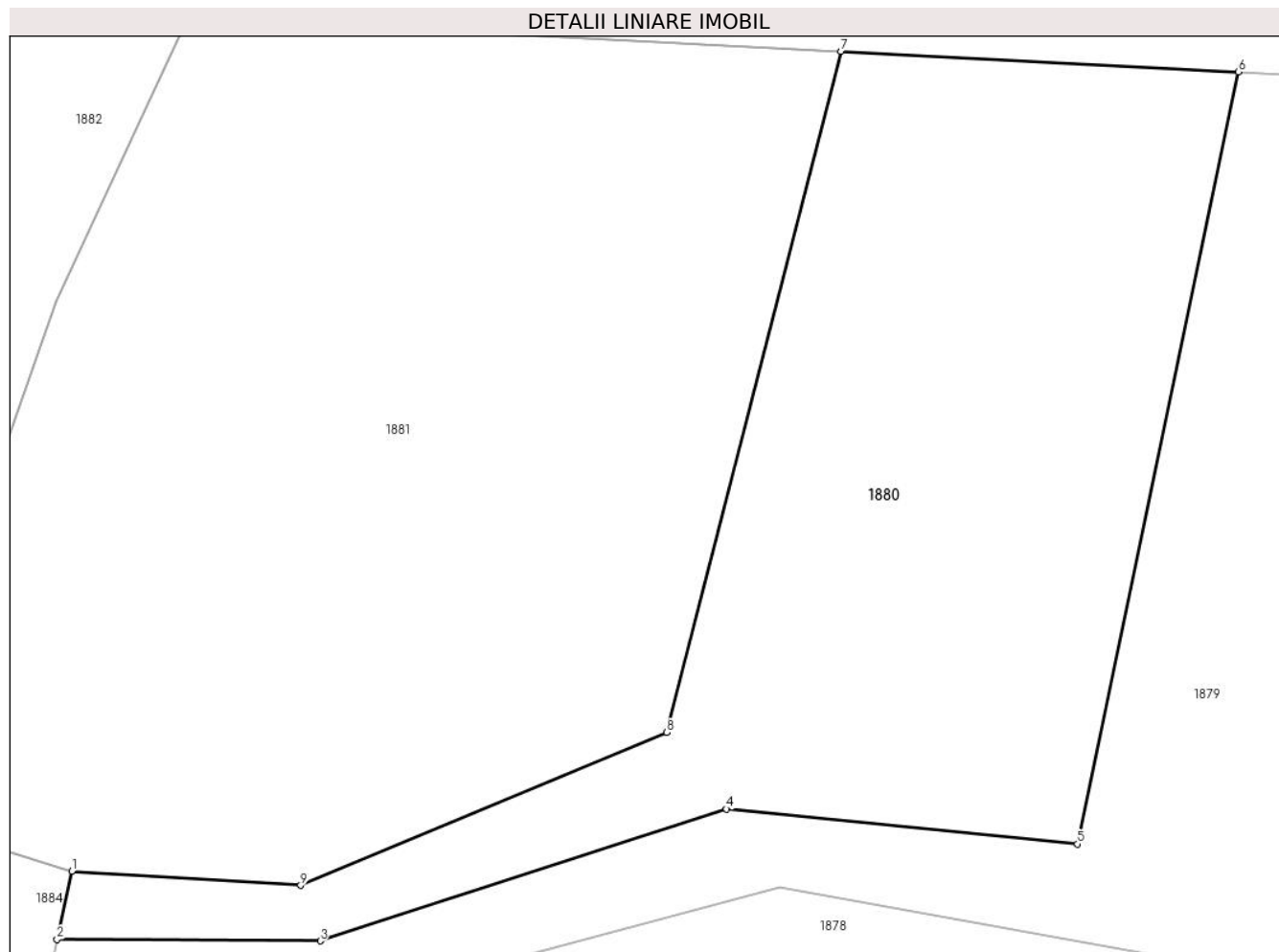
Inscrieri privind dezmembramintele dreptului de proprietate, drepturi reale de garanție și sarcini	Referințe
NU SUNT	

## Anexa Nr. 1 La Partea I

## Teren

Nr cadastral	Suprafața (mp)*	Observații / Referințe
51005	527	

\* Suprafața este determinată în planul de proiecție Stereo 70.



## Date referitoare la teren

Crt	Categorie folosință	Intra vilan	Suprafața (mp)	Tarla	Parcelă	Nr. topo	Observații / Referințe
1	faneata	DA	527	-	-	-	

## Lungime Segmente

1) Valorile lungimilor segmentelor sunt obținute din proiecție în plan.

Punct început	X / Y	Punct sfârșit	X / Y	Lungime segment (** (m)
1	582.602,906 637.470,055	2	582.602,348 637.467,46	2.654
2	582.602,348 637.467,46	3	582.612,367 637.467,404	10.019
3	582.612,367 637.467,404	4	582.627,838 637.472,419	16.264
4	582.627,838 637.472,419	5	582.641,216 637.471,091	13.444
5	582.641,216 637.471,091	6	582.647,327 637.500,482	30.02

Punct început	X / Y	Punct sfârșit	X / Y	Lungime segment (** (m)
6	582.647,327 637.500,482	7	582.632,204 637.501,262	15.143
7	582.632,204 637.501,262	8	582.625,56 637.475,336	26.764
8	582.625,56 637.475,336	9	582.611,623 637.469,516	15.103
9	582.611,623 637.469,516	1	582.602,906 637.470,055	8.734

\*\* Lungimile segmentelor sunt determinate în planul de proiecție Stereo 70 și sunt rotunjite la 1 milimetru.

\*\*\* Distanța dintre puncte este formată din segmente cumulate ce sunt mai mici decât valoarea 1 milimetru.



**DATE DESPRE IMOBILUL NR. 1881**

Oficiul de Cadastru și Publicitate Imobiliară NEAMT  
Biroul de Cadastru și Publicitate Imobiliară Targu-Neamt

**A. Partea I. Descrierea imobilului**

TEREN Intravilan

Adresa: Loc. Pâtâligeni, Str Pinului, Jud. Neamt

Nr. Crt	Nr cadastral Nr. topografic	Suprafața* (mp)	Observații / Referințe
A1		Din acte: 527 Masurata: 854	Sector cadastral:110 Teren imprejmuit;

**Construcții**

Crt	Nr cadastral Nr. topografic	Adresa	Observații / Referințe
A1.1		Loc. Pâtâligeni, Str Pinului, Jud. Neamt	Nr. niveluri:1; S. construita la sol:73 mp;

**B. Partea II. Proprietari și acte**

Inscrieri privitoare la dreptul de proprietate și alte drepturi reale		Referințe
/		
Act Administrativ nr. 15391, din 11/11/2022 emis de PRIMĂRIA COMUNEI PIPIRIG;		
B1	Inscrierea posesiei, drept de PROPRIETATE, dobandit prin Lege, cota actuala 1/1, cota initiala 1/1 1) GRASSU VASILE 2) GRASSU MARICICA	A1
Act Administrativ nr. 7709, din 27/04/2023 emis de PRIMĂRIA COMUNEI PIPIRIG;		
B2	Intabulare, drept de PROPRIETATE, dobandit prin Lege, cota actuala 1/1, cota initiala 1/1 1) GRASSU VASILE 2) GRASSU MARICICA	A1.1

**C. Partea III. SARCINI .**

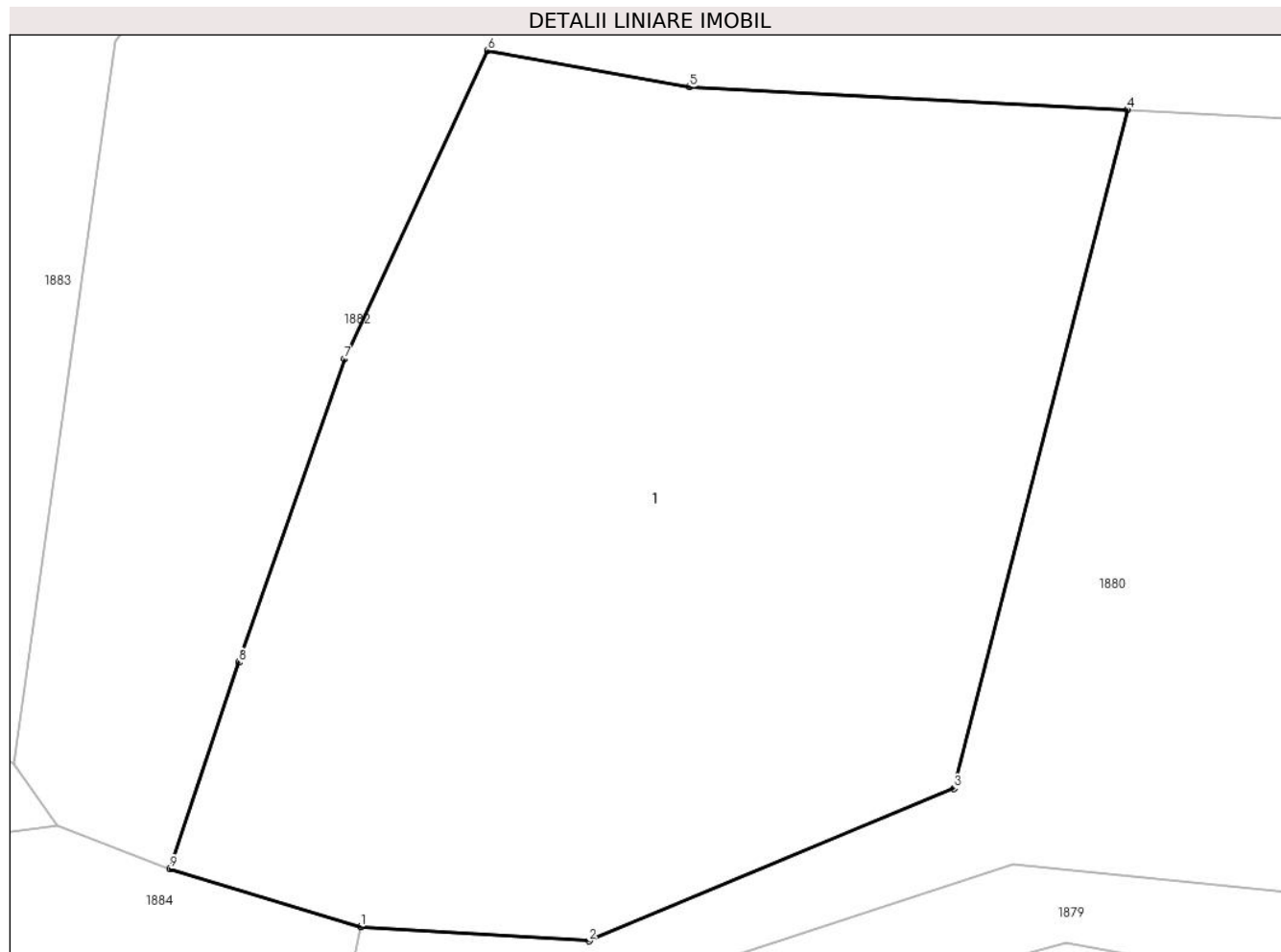
Inscrieri privind dezmembramintele dreptului de proprietate, drepturi reale de garanție și sarcini	Referințe
NU SUNT	

## Anexa Nr. 1 La Partea I

## Teren

Nr cadastral	Suprafața (mp)*	Observații / Referințe
	Din acte: 527 Masurata: 854	

\* Suprafața este determinată în planul de proiecție Stereo 70.



## Date referitoare la teren

Crt	Categorie folosință	Intra vilan	Suprafața (mp)	Tarla	Parcelă	Nr. topo	Observații / Referințe
1	curți constructii	DA	433	-	-	-	
2	faneata	DA	421	-	-	-	

## Date referitoare la construcții

Crt	Număr	Destinație construcție	Supraf. (mp)	Situație juridică	Observații / Referințe
A1.1		construcții de locuințe	73	Cu acte	Nr. niveluri:1; S. construita la sol:73 mp;

## Lungime Segmente

1) Valorile lungimilor segmentelor sunt obținute din proiecție în plan.

Punct început	X / Y	Punct sfârșit	X / Y	Lungime segment (** (m)
1	582.602,906 637.470,055	2	582.611,623 637.469,516	8.734
2	582.611,623 637.469,516	3	582.625,56 637.475,336	15.103

Punct început	X / Y	Punct sfârşit	X / Y	Lungime segment (** (m)
3	582.625,56 637.475,336	4	582.632,204 637.501,262	26.764
4	582.632,204 637.501,262	5	582.615,472 637.502,137	16.755
5	582.615,472 637.502,137	6	582.607,758 637.503,532	7.839
6	582.607,758 637.503,532	7	582.602,29 637.491,743	12.995
7	582.602,29 637.491,743	8	582.598,235 637.480,156	12.276
8	582.598,235 637.480,156	9	582.595,602 637.472,271	8.313
9	582.595,602 637.472,271	1	582.602,906 637.470,055	7.633

\*\* Lungimile segmentelor sunt determinate în planul de proiecție Stereo 70 și sunt rotunjite la 1 milimetru.

\*\*\* Distanța dintre puncte este formată din segmente cumulate ce sunt mai mici decât valoarea 1 milimetru.





**DATE DESPRE IMOBILUL NR. 1882**

Oficiul de Cadastru și Publicitate Imobiliară NEAMT  
Biroul de Cadastru și Publicitate Imobiliară Targu-Neamt

**A. Partea I. Descrierea imobilului**

TEREN Intravilan

Adresa: Loc. Pâtâligeni, Str Pinului, Jud. Neamt

Nr. Crt	Nr cadastral Nr. topografic	Suprafața* (mp)	Observații / Referințe
A1		4.247	Sector cadastral:110 Teren imprejmuit;

**Construcții**

Crt	Nr cadastral Nr. topografic	Adresa	Observații / Referințe
A1.1		Loc. Pâtâligeni, Str Pinului, Jud. Neamt	Nr. niveluri:2; S. construita la sol:93 mp;

**B. Partea II. Proprietari și acte**

Inscrieri privitoare la dreptul de proprietate și alte drepturi reale		Referințe
/		
Act Administrativ nr. 16499, din 14/12/2022 emis de PRIMĂRIA COMUNEI PIPIRIG;		
B1	Inscrierea posesiei, drept de PROPRIETATE, dobandit prin Lege, cota actuala 1/1, cota initiala 1/1 1) COMAN NECULAI 2) COMAN IONELA	A1
Act Administrativ nr. 7709, din 27/04/2023 emis de PRIMĂRIA COMUNEI PIPIRIG;		
B2	Intabulare, drept de PROPRIETATE, dobandit prin Lege, cota actuala 1/1, cota initiala 1/1 1) COMAN NECULAI 2) COMAN IONELA	A1.1

**C. Partea III. SARCINI .**

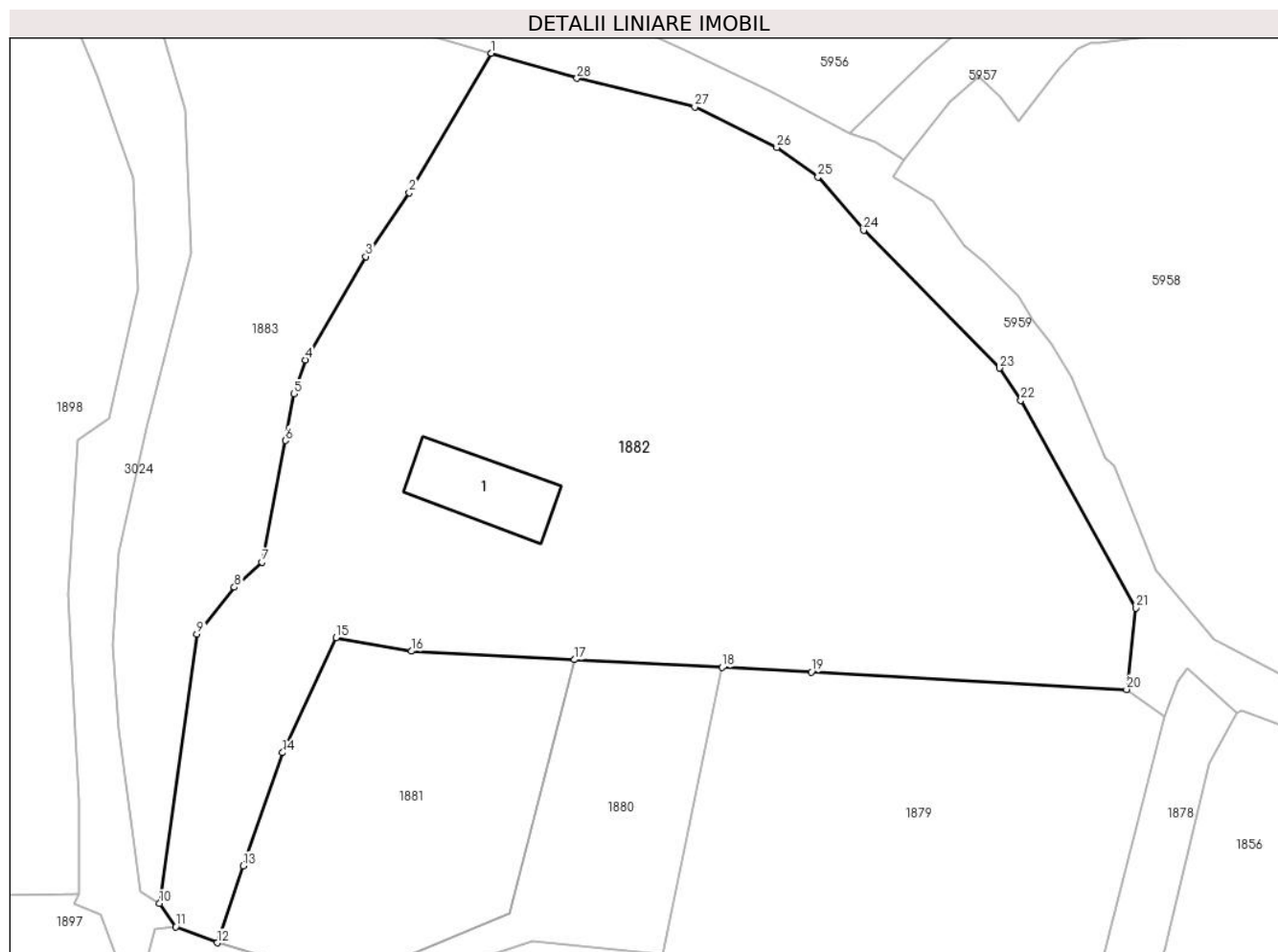
Inscrieri privind dezmembramintele dreptului de proprietate, drepturi reale de garanție și sarcini	Referințe
NU SUNT	

## Anexa Nr. 1 La Partea I

## Teren

Nr cadastral	Suprafața (mp)*	Observații / Referințe
	4.247	

\* Suprafața este determinată în planul de proiecție Stereo 70.



## Date referitoare la teren

Crt	Categorie folosință	Intravilan	Suprafața (mp)	Tarla	Parcelă	Nr. topo	Observații / Referințe
1	curți constructii	DA	1.047	-	-	-	
2	faneata	DA	3.200	-	-	-	

## Date referitoare la construcții

Crt	Număr	Destinație construcție	Supraf. (mp)	Situație juridică	Observații / Referințe
A1.1		construcții de locuințe	93	Cu acte	Nr. niveluri:2; S. construita la sol:93 mp;

## Lungime Segmente

1) Valorile lungimilor segmentelor sunt obținute din proiecție în plan.

Punct început	X / Y	Punct sfârșit	X / Y	Lungime segment (** (m)
1	582.623,687 637.563,381	2	582.615,279 637.549,078	16.591
3	582.610,8 637.542,557	4	582.604,635 637.531,978	12.244
5	582.603,434 637.528,504	6	582.602,569 637.523,714	4.867

Punct început	X / Y	Punct sfârșit	X / Y	Lungime segment (** (m)
2	582.615,279 637.549,078	3	582.610,8 637.542,557	7.911
4	582.604,635 637.531,978	5	582.603,434 637.528,504	3.676
6	582.602,569 637.523,714	7	582.600,167 637.511,271	12.673

Punct început	X / Y	Punct sfârșit	X / Y	Lungime segment (** (m))	Punct început	X / Y	Punct sfârșit	X / Y	Lungime segment (** (m))
7	582.600,167 637.511,271	8	582.597,327 637.508,686	3.84	8	582.597,327 637.508,686	9	582.593,503 637.503,878	6.143
9	582.593,503 637.503,878	10	582.589,67 637.476,292	27.851	10	582.589,67 637.476,292	11	582.591,329 637.473,92	2.895
11	582.591,329 637.473,92	12	582.595,602 637.472,271	4.58	12	582.595,602 637.472,271	13	582.598,235 637.480,156	8.313
13	582.598,235 637.480,156	14	582.602,29 637.491,743	12.276	14	582.602,29 637.491,743	15	582.607,758 637.503,532	12.995
15	582.607,758 637.503,532	16	582.615,472 637.502,137	7.839	16	582.615,472 637.502,137	17	582.632,204 637.501,262	16.755
17	582.632,204 637.501,262	18	582.647,327 637.500,482	15.143	18	582.647,327 637.500,482	19	582.656,471 637.500,01	9.156
19	582.656,471 637.500,01	20	582.688,785 637.498,223	32.363	20	582.688,785 637.498,223	21	582.689,736 637.506,551	8.382
21	582.689,736 637.506,551	22	582.677,946 637.527,825	24.323	22	582.677,946 637.527,825	23	582.675,772 637.531,13	3.956
23	582.675,772 637.531,13	24	582.661,854 637.545,247	19.824	24	582.661,854 637.545,247	25	582.657,163 637.550,712	7.202
25	582.657,163 637.550,712	26	582.652,945 637.553,729	5.186	26	582.652,945 637.553,729	27	582.644,544 637.557,885	9.373
27	582.644,544 637.557,885	28	582.632,467 637.560,821	12.429	28	582.632,467 637.560,821	1	582.623,687 637.563,381	9.146

\*\* Lungimile segmentelor sunt determinate în planul de proiecție Stereo 70 și sunt rotunjite la 1 milimetru.

\*\*\* Distanța dintre puncte este formată din segmente cumulate ce sunt mai mici decât valoarea 1 milimetru.



**DATE DESPRE IMOBILUL NR. 1883**

Oficiul de Cadastru și Publicitate Imobiliară NEAMT  
Biroul de Cadastru și Publicitate Imobiliară Targu-Neamt

**A. Partea I. Descrierea imobilului**

TEREN Necunoscut

Adresa: Loc. Pâtâligeni, Str Pinului, Jud. Neamt

Nr. Crt	Nr cadastral Nr. topografic	Suprafața* (mp)	Observații / Referințe
A1		1.638	Sector cadastral:110 Teren imprejmuit;

**B. Partea II. Proprietari și acte**

Inscrieri privitoare la dreptul de proprietate și alte drepturi reale		Referințe
/		
Act Administrativ nr. 7, din 13/03/1996 emis de PRIMĂRIA COMUNEI PIPIRIG;		
B1	Inscrierea provizorie, drept de PROPRIETATE, dobandit prin Lege, cota actuala 1/1, cota initiala 1/1 1) COMUNA PIPIRIG, CIF:99999999999999, PROPRIETAR NEIDENTIFICAT	A1

**C. Partea III. SARCINI .**

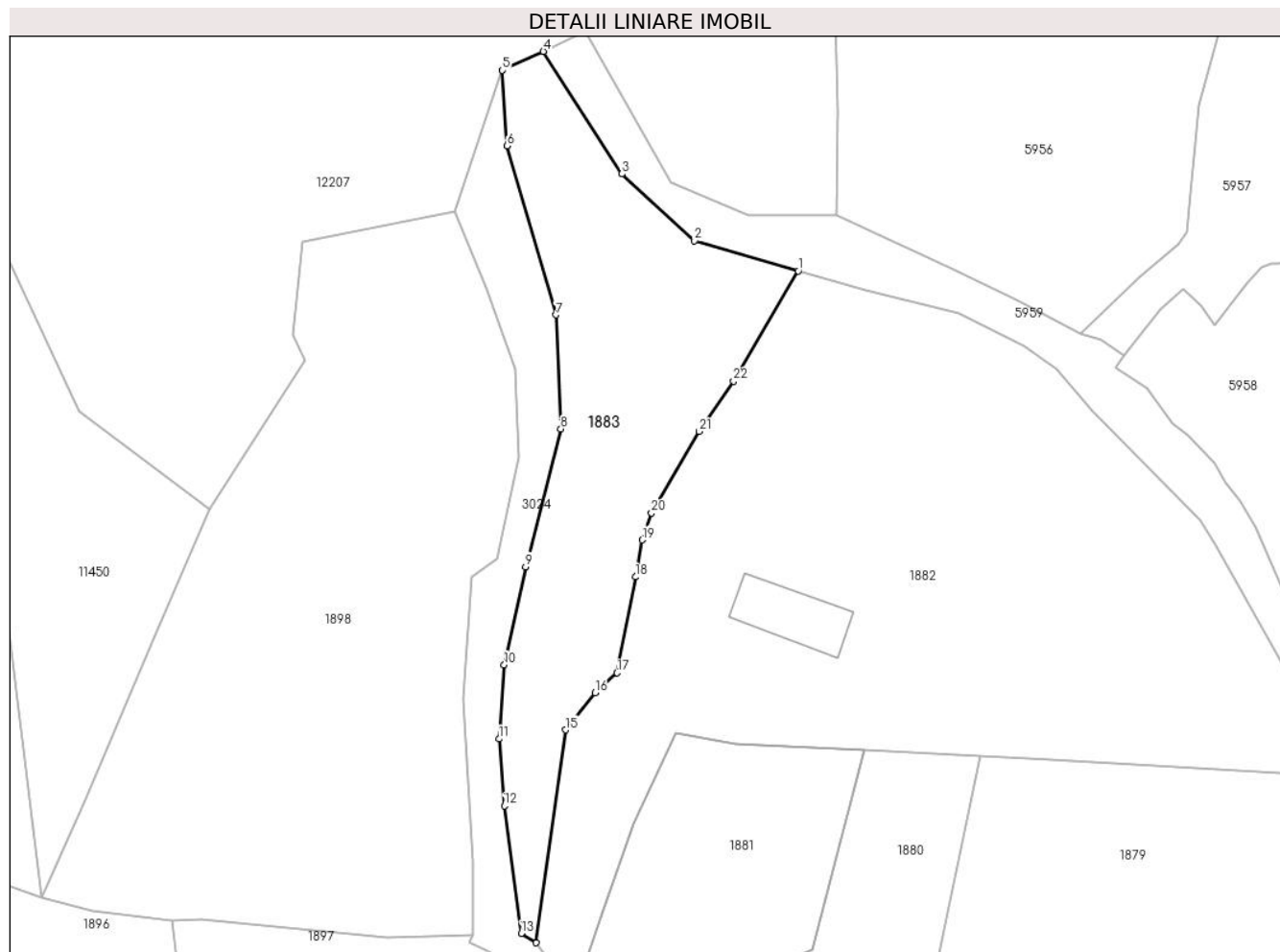
Inscrieri privind dezmembramintele dreptului de proprietate, drepturi reale de garanție și sarcini	Referințe
NU SUNT	

## Anexa Nr. 1 La Partea I

## Teren

Nr cadastral	Suprafața (mp)*	Observații / Referințe
	1.638	

\* Suprafața este determinată în planul de proiecție Stereo 70.



## Date referitoare la teren

Crt	Categorie folosință	Intravilan	Suprafața (mp)	Tarla	Parcelă	Nr. topo	Observații / Referințe
1	faneata	DA	226	-	-	-	
2	faneata	DA	168	-	-	-	
3	faneata	NU	1.244	-	-	-	

## Lungime Segmente

1) Valorile lungimilor segmentelor sunt obținute din proiecție în plan.

Punct început	X / Y	Punct sfârșit	X / Y	Lungime segment (** (m)
1	582.623,687 637.563,381	2	582.610,212 637.567,26	14.022
3	582.600,804 637.575,951	4	582.590,604 637.591,825	18.869
5	582.585,278 637.589,383	6	582.585,921 637.579,589	9.815
7	582.592,259 637.557,672	8	582.592,88 637.542,89	14.795

Punct început	X / Y	Punct sfârșit	X / Y	Lungime segment (** (m)
2	582.610,212 637.567,26	3	582.600,804 637.575,951	12.808
4	582.590,604 637.591,825	5	582.585,278 637.589,383	5.859
6	582.585,921 637.579,589	7	582.592,259 637.557,672	22.815
8	582.592,88 637.542,89	9	582.588,28 637.525,019	18.454

Punct început	X / Y	Punct sfârșit	X / Y	Lungime segment (** (m)
9	582.588,28 637.525,019	10	582.585,512 637.512,31	13.007
11	582.584,851 637.502,71	12	582.585,545 637.494,051	8.687
13	582.587,737 637.477,496	14	582.589,67 637.476,292	2.277
15	582.593,503 637.503,878	16	582.597,327 637.508,686	6.143
17	582.600,167 637.511,271	18	582.602,569 637.523,714	12.673
19	582.603,434 637.528,504	20	582.604,635 637.531,978	3.676
21	582.610,8 637.542,557	22	582.615,279 637.549,078	7.911

Punct început	X / Y	Punct sfârșit	X / Y	Lungime segment (** (m)
10	582.585,512 637.512,31	11	582.584,851 637.502,71	9.623
12	582.585,545 637.494,051	13	582.587,737 637.477,496	16.699
14	582.589,67 637.476,292	15	582.593,503 637.503,878	27.851
16	582.597,327 637.508,686	17	582.600,167 637.511,271	3.84
18	582.602,569 637.523,714	19	582.603,434 637.528,504	4.867
20	582.604,635 637.531,978	21	582.610,8 637.542,557	12.244
22	582.615,279 637.549,078	1	582.623,687 637.563,381	16.591

\*\* Lungimile segmentelor sunt determinate în planul de proiecție Stereo 70 și sunt rotunjite la 1 milimetru.

\*\*\* Distanța dintre puncte este formată din segmente cumulate ce sunt mai mici decât valoarea 1 milimetru.





**DATE DESPRE IMOBILUL NR. 3015**

Oficiul de Cadastru și Publicitate Imobiliară NEAMT  
Biroul de Cadastru și Publicitate Imobiliară Targu-Neamt

**A. Partea I. Descrierea imobilului**

TEREN Intravilan

Adresa: Loc. Pâtâligeni, Str I.P.F. Patriarh Nicodim, Jud. Neamt

Nr. Crt	Nr cadastral Nr. topografic	Suprafața* (mp)	Observații / Referințe
A1		127	Sector cadastral:110 Teren imprejmuit;

**Construcții**

Crt	Nr cadastral Nr. topografic	Adresa	Observații / Referințe
A1.1		Loc. Pâtâligeni, Str I.P.F. Patriarh Nicodim, Jud. Neamt	Nr. niveluri:1; S. construita la sol:47 mp;

**B. Partea II. Proprietari și acte**

Inscrieri privitoare la dreptul de proprietate și alte drepturi reale		Referințe
/		
Act Administrativ nr. 15386, din 10/11/2022 emis de PRIMĂRIA COMUNEI PIPIRIG;		
B1	Inscrierea posesiei, drept de PROPRIETATE, dobandit prin Lege, cota actuala 1/1, cota initiala 1/1 1) BALMUȘ VASILE 2) BALMUȘ VIORICA	A1
Act Administrativ nr. 7709, din 27/04/2023 emis de PRIMĂRIA COMUNEI PIPIRIG;		
B2	Intabulare, drept de PROPRIETATE, dobandit prin Lege, cota actuala 1/1, cota initiala 1/1 1) BALMUȘ VASILE 2) BALMUȘ VIORICA	A1.1

**C. Partea III. SARCINI .**

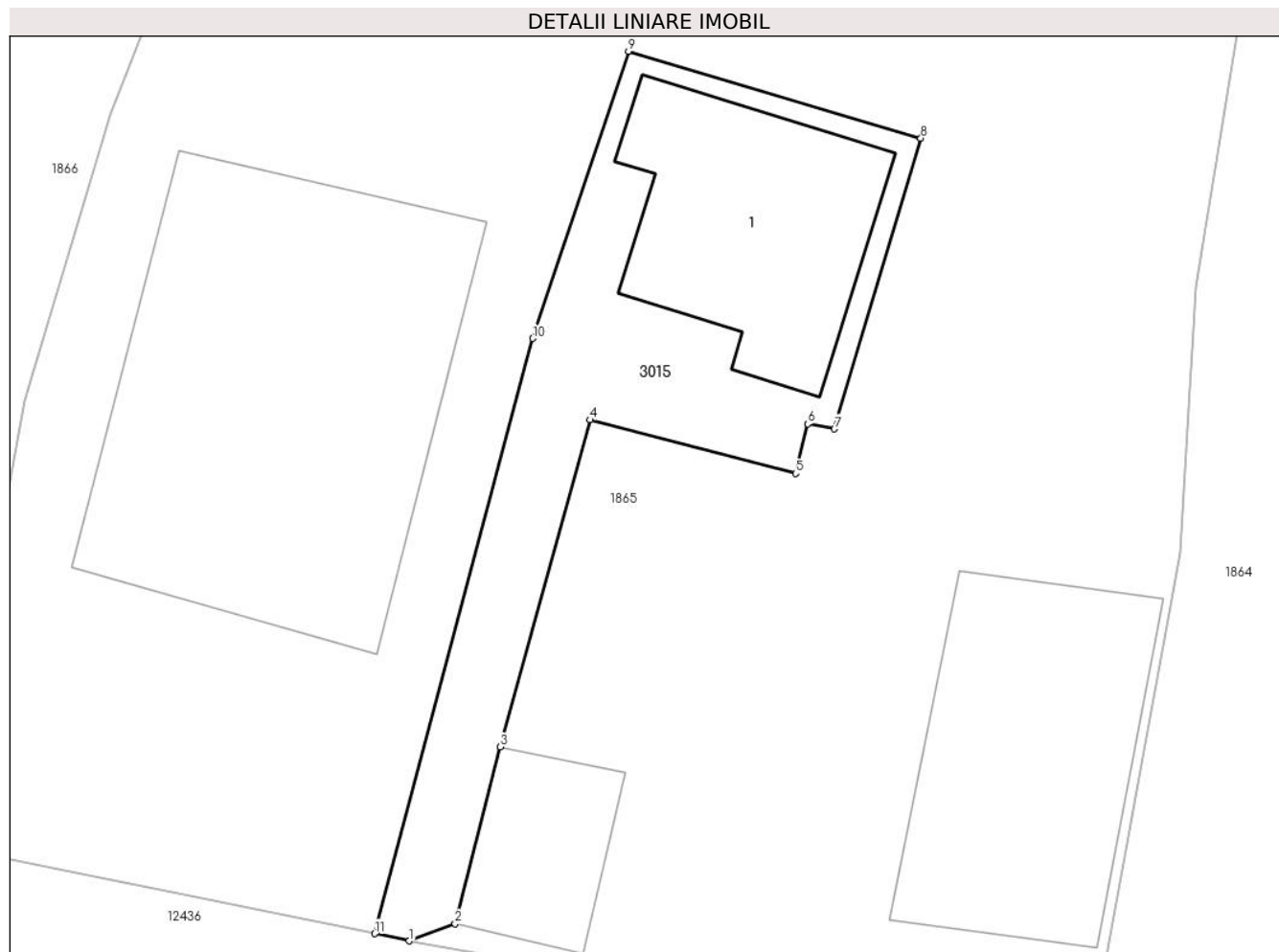
Inscrieri privind dezmembramintele dreptului de proprietate, drepturi reale de garanție și sarcini	Referințe
NU SUNT	

## Anexa Nr. 1 La Partea I

## Teren

Nr cadastral	Suprafața (mp)*	Observații / Referințe
	127	

\* Suprafața este determinată în planul de proiecție Stereo 70.



## Date referitoare la teren

Crt	Categorie folosință	Intra vilan	Suprafața (mp)	Tarla	Parcelă	Nr. topo	Observații / Referințe
1	curți constructii	DA	127	-	-	-	

## Date referitoare la construcții

Crt	Număr	Destinație construcție	Supraf. (mp)	Situație juridică	Observații / Referințe
A1.1		construcții de locuințe	47	Cu acte	Nr. niveluri:1; S. construita la sol:47 mp;

## Lungime Segmente

1) Valorile lungimilor segmentelor sunt obținute din proiecție în plan.

Punct început	X / Y	Punct sfârșit	X / Y	Lungime segment (** (m)
1	582.584,701 637.212,449	2	582.586,034 637.212,943	1.422
2	582.586,034 637.212,943	3	582.587,34 637.218,054	5.275
3	582.587,34 637.218,054	4	582.589,943 637.227,51	9.808
4	582.589,943 637.227,51	5	582.595,885 637.225,962	6.14

Punct început	X / Y	Punct sfârșit	X / Y	Lungime segment (** (m)
5	582.595,885 637.225,962	6	582.596,234 637.227,394	1.474
6	582.596,234 637.227,394	7	582.597,008 637.227,249	0.787
7	582.597,008 637.227,249	8	582.599,504 637.235,655	8.769
8	582.599,504 637.235,655	9	582.591,045 637.238,167	8.824
9	582.591,045 637.238,167	10	582.588,274 637.229,866	8.751
10	582.588,274 637.229,866	11	582.583,701 637.212,654	17.809
11	582.583,701 637.212,654	1	582.584,701 637.212,449	1.021

\*\* Lungimile segmentelor sunt determinate în planul de proiecție Stereo 70 și sunt rotunjite la 1 milimetru.

\*\*\* Distanța dintre puncte este formată din segmente cumulate ce sunt mai mici decât valoarea 1 milimetru.



**DATE DESPRE IMOBILUL NR. 3611**

Oficiul de Cadastru și Publicitate Imobiliară NEAMT  
Biroul de Cadastru și Publicitate Imobiliară Targu-Neamt

**A. Partea I. Descrierea imobilului**

TEREN Intravilan

Adresa: Loc. Pâtâligeni, Str I.P.F. Patriarh Nicodim, Jud. Neamt

Nr. Crt	Nr cadastral Nr. topografic	Suprafața* (mp)	Observații / Referințe
A1		3.017	Sector cadastral:110 Teren imprejmuit;

**Construcții**

Crt	Nr cadastral Nr. topografic	Adresa	Observații / Referințe
A1.1		Loc. Pâtâligeni, Str I.P.F. Patriarh Nicodim, Jud. Neamt	Nr. niveluri:1; S. construita la sol:67 mp;
A1.2		Loc. Pâtâligeni, Str I.P.F. Patriarh Nicodim, Jud. Neamt	Nr. niveluri:1; S. construita la sol:17 mp;

**B. Partea II. Proprietari și acte**

Inscrieri privitoare la dreptul de proprietate și alte drepturi reale		Referințe
/		
Act Administrativ nr. 15459, din 22/11/2022 emis de PRIMĂRIA COMUNEI PIPIRIG;		
B1	Inscrierea posesiei, drept de PROPRIETATE, dobandit prin Lege, cota actuala 1/1, cota initiala 1/1 1) <b>NEGRU NICOLAE</b> 2) <b>NEGRU MARIA</b>	A1
Act Administrativ nr. 7709, din 27/04/2023 emis de PRIMĂRIA COMUNEI PIPIRIG;		
B2	Intabulare, drept de PROPRIETATE, dobandit prin Lege, cota actuala 1/1, cota initiala 1/1 1) <b>NEGRU NICOLAE</b> 2) <b>NEGRU MARIA</b>	A1.1, A1.2

**C. Partea III. SARCINI .**

Inscrieri privind dezmembramintele dreptului de proprietate, drepturi reale de garanție și sarcini	Referințe
NU SUNT	

## Anexa Nr. 1 La Partea I

## Teren

Nr cadastral	Suprafața (mp)*	Observații / Referințe
	3.017	

\* Suprafața este determinată în planul de proiecție Stereo 70.



## Date referitoare la teren

Crt	Categorie folosință	Intravilan	Suprafața (mp)	Tarla	Parcelă	Nr. topo	Observații / Referințe
1	curți constructii	DA	395	-	-	-	
2	faneata	DA	2.623	-	-	-	

## Date referitoare la construcții

Crt	Număr	Destinație construcție	Supraf. (mp)	Situație juridică	Observații / Referințe
A1.1		construcții de locuințe	67	Cu acte	Nr. niveluri:1; S. construita la sol:67 mp;
A1.2		construcții anexa	17	Cu acte	Nr. niveluri:1; S. construita la sol:17 mp;

## Lungime Segmente

1) Valorile lungimilor segmentelor sunt obținute din proiecție în plan.

Punct început	X / Y	Punct sfârșit	X / Y	Lungime segment
1	582.813,362 637.511,191	2	582.815,657 637.502,407	9.079
4	582.823,906 637.470,245	5	582.827,624 637.455,567	15.142
7	582.833,994 637.431,25	8	582.837,645 637.419,162	12.627
2	582.815,657 637.502,407	3	582.820,038 637.485,858	17.119
5	582.827,624 637.455,567	6	582.830,942 637.441,565	14.39
8	582.837,645 637.419,162	9	582.841,462 637.400,032	19.507
3	582.820,038 637.485,858	4	582.823,906 637.470,245	16.085
6	582.830,942 637.441,565	7	582.833,994 637.431,25	10.757
9	582.841,462 637.400,032	10	582.843,514 637.385,484	14.692

Punct început	X / Y	Punct sfârșit	X / Y	Lungime segment	Punct început	X / Y	Punct sfârșit	X / Y	Lungime segment	Punct început	X / Y	Punct sfârșit	X / Y	Lungime segment
10	582.843,514 637.385,484	11	582.844,25 637.370,573	14.929	11	582.844,25 637.370,573	12	582.844,9 637.356,018	14.57	12	582.844,9 637.356,018	13	582.845,226 637.351,192	4.837
13	582.845,226 637.351,192	14	582.844,856 637.342,316	8.884	14	582.844,856 637.342,316	15	582.844,325 637.335,691	6.646	15	582.844,325 637.335,691	16	582.843,793 637.326,237	9.469
16	582.843,793 637.326,237	17	582.853,887 637.325,79	10.104	17	582.853,887 637.325,79	18	582.858,367 637.325,545	4.487	18	582.858,367 637.325,545	19	582.859,014 637.330,073	4.574
19	582.859,014 637.330,073	20	582.860,081 637.336,001	6.023	20	582.860,081 637.336,001	21	582.860,208 637.337,117	1.123	21	582.860,208 637.337,117	22	582.861,059 637.344,569	7.5
22	582.861,059 637.344,569	23	582.861,398 637.347,534	2.984	23	582.861,398 637.347,534	24	582.854,761 637.347,992	6.653	24	582.854,761 637.347,992	25	582.854,647 637.349,02	1.034
25	582.854,647 637.349,02	26	582.855,167 637.352,151	3.174	26	582.855,167 637.352,151	27	582.856,425 637.353,616	1.931	27	582.856,425 637.353,616	28	582.857,563 637.368,898	15.324
28	582.857,563 637.368,898	29	582.857,058 637.376,282	7.401	29	582.857,058 637.376,282	30	582.856,423 637.380,61	4.374	30	582.856,423 637.380,61	31	582.855,655 637.392,421	11.836
31	582.855,655 637.392,421	32	582.854,269 637.407,569	15.211	32	582.854,269 637.407,569	33	582.854,449 637.409,483	1.922	33	582.854,449 637.409,483	34	582.852,576 637.420,188	10.868
34	582.852,576 637.420,188	35	582.850,436 637.430,106	10.146	35	582.850,436 637.430,106	36	582.847,408 637.445,407	15.598	36	582.847,408 637.445,407	37	582.845,883 637.452,205	6.967
37	582.845,883 637.452,205	38	582.845,161 637.456,047	3.909	38	582.845,161 637.456,047	39	582.842,985 637.469,002	13.136	39	582.842,985 637.469,002	40	582.840,119 637.481,377	12.703
40	582.840,119 637.481,377	41	582.839,609 637.485,226	3.883	41	582.839,609 637.485,226	42	582.838,587 637.489,325	4.224	42	582.838,587 637.489,325	43	582.837,461 637.497,752	8.502
43	582.837,461 637.497,752	44	582.835,849 637.507,169	9.554	44	582.835,849 637.507,169	45	582.834,057 637.516,499	9.501	45	582.834,057 637.516,499	46	582.828,458 637.514,94	5.812
46	582.828,458 637.514,94	47	582.821,702 637.513,068	7.011	47	582.821,702 637.513,068	48	582.816,151 637.512,25	5.611	48	582.816,151 637.512,25	1	582.813,362 637.511,191	2.983

\*\* Lungimile segmentelor sunt determinate în planul de proiecție Stereo 70 și sunt rotunjite la 1 milimetru.

\*\*\* Distanța dintre puncte este formată din segmente cumulate ce sunt mai mici decât valoarea 1 milimetru.





**DATE DESPRE IMOBILUL NR. 3714**

Oficiul de Cadastru și Publicitate Imobiliară NEAMT  
Biroul de Cadastru și Publicitate Imobiliară Targu-Neamt

**A. Partea I. Descrierea imobilului**

TEREN Intravilan

Adresa: Loc. Pâtâligeni, Str Pinului, Jud. Neamt

Nr. Crt	Nr cadastral Nr. topografic	Suprafața* (mp)	Observații / Referințe
A1		2.301	Sector cadastral:110 Teren neimpregmuit;

**B. Partea II. Proprietari și acte**

Inscrieri privitoare la dreptul de proprietate și alte drepturi reale		Referințe
/		
Act Administrativ nr. 16487, din 13/12/2022 emis de PRIMĂRIA COMUNEI PIPIRIG;		
B1	Inscrierea posesiei, drept de PROPRIETATE, dobandit prin Lege, cota actuala 1/1, cota initiala 1/1 1) URSU IONUȚ	A1

**C. Partea III. SARCINI .**

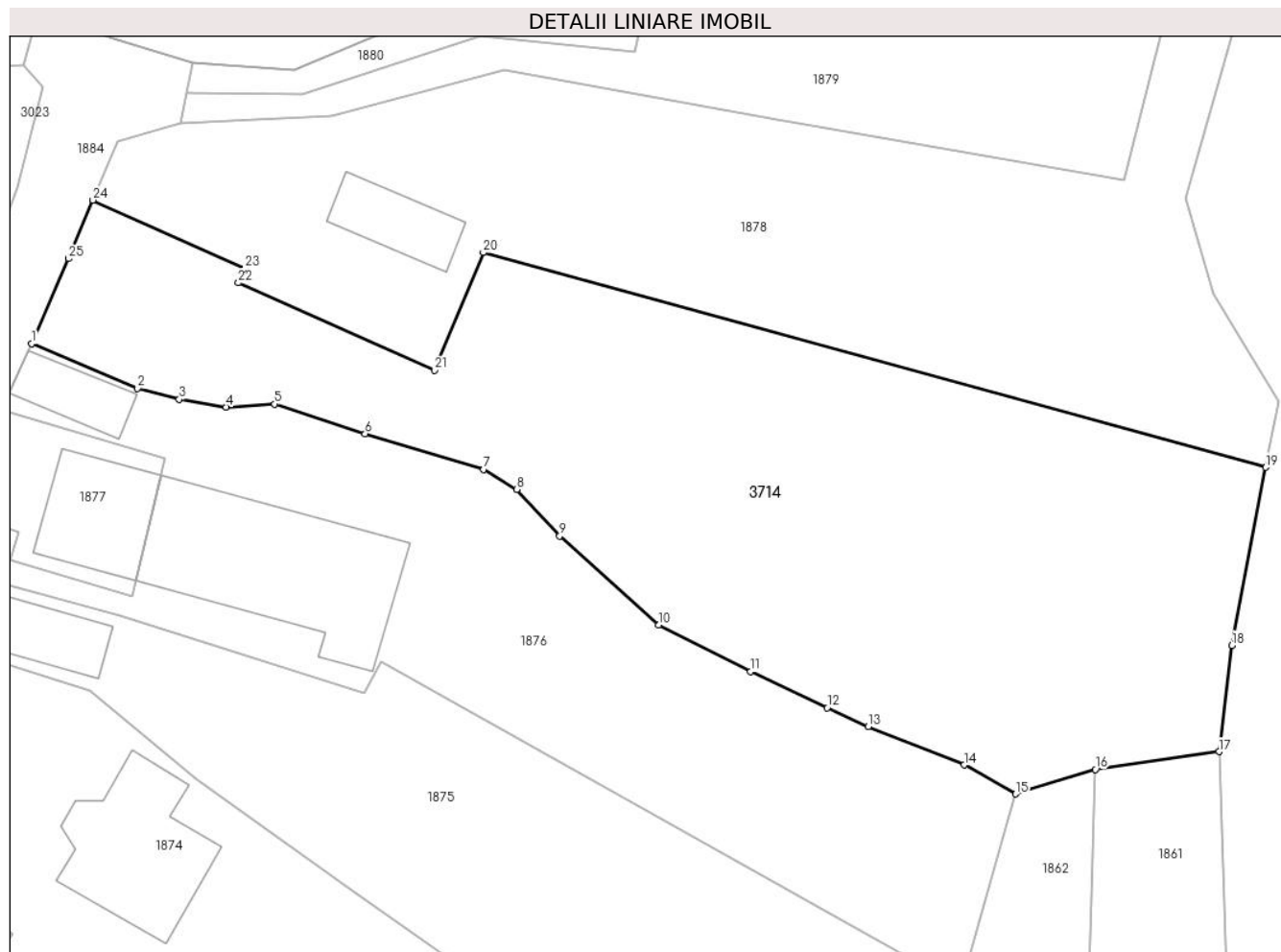
Inscrieri privind dezmembramintele dreptului de proprietate, drepturi reale de garanție și sarcini	Referințe
NU SUNT	

## Anexa Nr. 1 La Partea I

## Teren

Nr cadastral	Suprafața (mp)*	Observații / Referințe
	2.301	

\* Suprafața este determinată în planul de proiecție Stereo 70.



## Date referitoare la teren

Crt	Categorie folosință	Intravilan	Suprafața (mp)	Tarla	Parcelă	Nr. topo	Observații / Referințe
1	faneata	DA	2.301	-	-	-	

## Lungime Segmente

1) Valorile lungimilor segmentelor sunt obținute din proiecție în plan.

Punct început	X / Y	Punct sfârșit	X / Y	Lungime segment (** (m)
1	582.588,918 637.445,764	2	582.598,1 637.441,909	9.958
3	582.601,709 637.440,953	4	582.605,782 637.440,28	4.128
5	582.609,97 637.440,552	6	582.617,815 637.437,989	8.253
7	582.628,093 637.434,895	8	582.630,973 637.433,162	3.361
9	582.634,685 637.429,133	10	582.643,275 637.421,422	11.543

Punct început	X / Y	Punct sfârșit	X / Y	Lungime segment (** (m)
2	582.598,1 637.441,909	3	582.601,709 637.440,953	3.733
4	582.605,782 637.440,28	5	582.609,97 637.440,552	4.197
6	582.617,815 637.437,989	7	582.628,093 637.434,895	10.734
8	582.630,973 637.433,162	9	582.634,685 637.429,133	5.478
10	582.643,275 637.421,422	11	582.651,228 637.417,404	8.91

Punct început	X / Y	Punct sfârșit	X / Y	Lungime segment (** (m)
11	582.651,228 637.417,404	12	582.657,876 637.414,257	7.355
13	582.661,418 637.412,634	14	582.669,735 637.409,312	8.956
15	582.674,192 637.406,794	16	582.681,112 637.408,919	7.239
17	582.691,823 637.410,462	18	582.692,912 637.419,653	9.255
19	582.695,87 637.435,068	20	582.628,053 637.453,658	70.319
21	582.623,842 637.443,493	22	582.606,838 637.451,049	18.607
23	582.607,396 637.452,294	24	582.594,229 637.458,199	14.43
25	582.592,128 637.453,146	1	582.588,918 637.445,764	8.05

Punct început	X / Y	Punct sfârșit	X / Y	Lungime segment (** (m)
12	582.657,876 637.414,257	13	582.661,418 637.412,634	3.896
14	582.669,735 637.409,312	15	582.674,192 637.406,794	5.119
16	582.681,112 637.408,919	17	582.691,823 637.410,462	10.822
18	582.692,912 637.419,653	19	582.695,87 637.435,068	15.696
20	582.628,053 637.453,658	21	582.623,842 637.443,493	11.003
22	582.606,838 637.451,049	23	582.607,396 637.452,294	1.364
24	582.594,229 637.458,199	25	582.592,128 637.453,146	5.472

\*\* Lungimile segmentelor sunt determinate în planul de proiecție Stereo 70 și sunt rotunjite la 1 milimetru.

\*\*\* Distanța dintre puncte este formată din segmente cumulate ce sunt mai mici decât valoarea 1 milimetru.



**DATE DESPRE IMOBILUL NR. 6413**

Oficiul de Cadastru și Publicitate Imobiliară NEAMT  
Biroul de Cadastru și Publicitate Imobiliară Targu-Neamt

**A. Partea I. Descrierea imobilului**

TEREN Intravilan

Adresa: Loc. Pâtâligeni, Str I.P.F. Patriarh Nicodim, Jud. Neamt

Nr. Crt	Nr cadastral Nr. topografic	Suprafața* (mp)	Observații / Referințe
A1		326	Sector cadastral:110 Teren neimpregmuit;

**Construcții**

Crt	Nr cadastral Nr. topografic	Adresa	Observații / Referințe
A1.1		Loc. Pâtâligeni, Str I.P.F. Patriarh Nicodim, Jud. Neamt	Nr. niveluri:1; S. construita la sol:35 mp;

**B. Partea II. Proprietari și acte**

Inscrieri privitoare la dreptul de proprietate și alte drepturi reale		Referințe
/		
Act Administrativ nr. 15392, din 11/11/2022 emis de PRIMĂRIA COMUNEI PIPIRIG;		
B1	Inscrierea posesiei, drept de PROPRIETATE, dobandit prin Lege, cota actuala 1/1, cota initiala 1/1 1) APETREI VIOREL 2) APETREI PETRONELA	A1
Act Administrativ nr. 7709, din 27/04/2023 emis de PRIMĂRIA COMUNEI PIPIRIG;		
B2	Intabulare, drept de PROPRIETATE, dobandit prin Lege, cota actuala 1/1, cota initiala 1/1 1) APETREI VIOREL 2) APETREI PETRONELA	A1.1

**C. Partea III. SARCINI .**

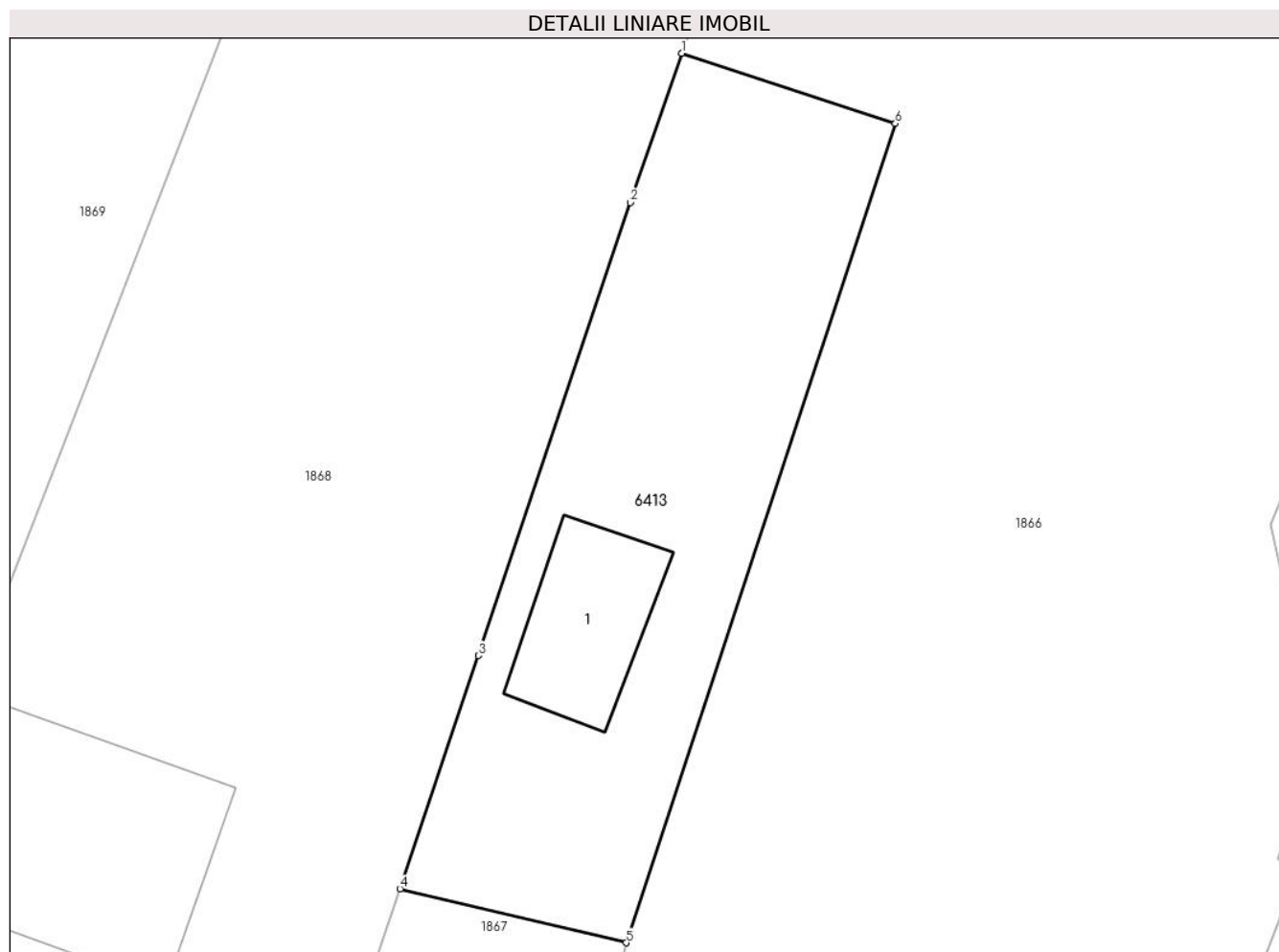
Inscrieri privind dezmembramintele dreptului de proprietate, drepturi reale de garanție și sarcini	Referințe
NU SUNT	

## Anexa Nr. 1 La Partea I

## Teren

Nr cadastral	Suprafața (mp)*	Observații / Referințe
	326	

\* Suprafața este determinată în planul de proiecție Stereo 70.



## Date referitoare la teren

Crt	Categorie folosință	Intravilan	Suprafața (mp)	Tarla	Parcelă	Nr. topo	Observații / Referințe
1	curți constructii	DA	326	-	-	-	

## Date referitoare la construcții

Crt	Număr	Destinație construcție	Supraf. (mp)	Situație juridică	Observații / Referințe
A1.1		constructii anexa	35	Cu acte	Nr. niveluri:1; S. construita la sol:35 mp;

## Lungime Segmente

1) Valorile lungimilor segmentelor sunt obținute din proiecție în plan.

Punct început	X / Y	Punct sfârșit	X / Y	Lungime segment (** (m)
1	582.553,564 637.275,609	2	582.551,468 637.269,577	6.386
2	582.551,468 637.269,577	3	582.545,325 637.251,269	19.311
3	582.545,325 637.251,269	4	582.542,161 637.241,84	9.946
4	582.542,161 637.241,84	5	582.551,304 637.239,661	9.399

Punct început	X / Y	Punct sfârșit	X / Y	Lungime segment (** (m)
5	582.551,304 637.239,661	6	582.562,188 637.272,773	34.855
6	582.562,188 637.272,773	1	582.553,564 637.275,609	9.078

\*\* Lungimile segmentelor sunt determinate în planul de proiecție Stereo 70 și sunt rotunjite la 1 milimetru.

\*\*\* Distanța dintre puncte este formată din segmente cumulate ce sunt mai mici decât valoarea 1 milimetru.





**DATE DESPRE IMOBILUL NR. 6414**

Oficiul de Cadastru și Publicitate Imobiliară NEAMT  
Biroul de Cadastru și Publicitate Imobiliară Targu-Neamt

**A. Partea I. Descrierea imobilului**

TEREN Intravilan

Adresa: Loc. Pâtâligeni, Jud. Neamt

Nr. Crt	Nr cadastral Nr. topografic	Suprafața* (mp)	Observații / Referințe
A1		1.553	Sector cadastral:110 Teren neimpregmuit;

**B. Partea II. Proprietari și acte**

Inscrieri privitoare la dreptul de proprietate și alte drepturi reale	Referințe
/	
Act Administrativ nr. 2324, din 13/02/2023 emis de PRIMĂRIA COMUNEI PIPIRIG;	
B1	Inscrierea posesiei, drept de PROPRIETATE, dobandit prin Lege, cota actuala 1/1, cota initiala 1/1
	1) IONIȚĂ DOINA

**C. Partea III. SARCINI .**

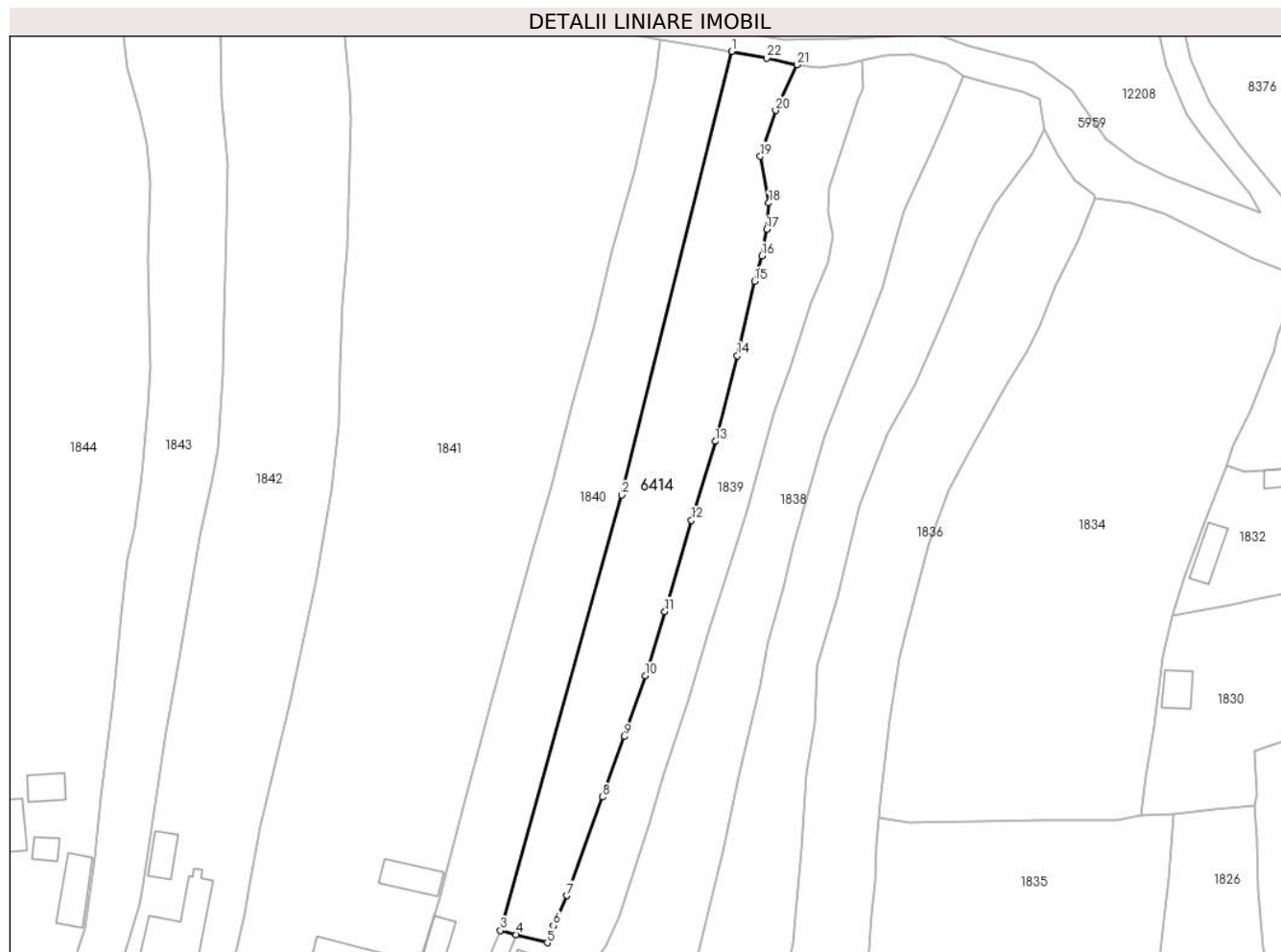
Inscrieri privind dezmembramintele dreptului de proprietate, drepturi reale de garanție și sarcini	Referințe
NU SUNT	

## Anexa Nr. 1 La Partea I

## Teren

Nr cadastral	Suprafața (mp)*	Observații / Referințe
	1.553	

\* Suprafața este determinată în planul de proiecție Stereo 70.



## Date referitoare la teren

Crt	Categorie folosință	Intravilan	Suprafața (mp)	Tarla	Parcelă	Nr. topo	Observații / Referințe
1	faneata	DA	1.553	-	-	-	

## Lungime Segmente

1) Valorile lungimilor segmentelor sunt obținute din proiecție în plan.

Punct început	X / Y	Punct sfârșit	X / Y	Lungime segment (** (m)
1	582.994,095 637.492,197	2	582.976,812 637.422,347	71.956
3	582.957,681 637.353,791	4	582.960,116 637.353,149	2.518
5	582.965,052 637.351,848	6	582.966,015 637.354,518	2.838
7	582.968,088 637.359,261	8	582.973,722 637.374,783	16.513
9	582.977,206 637.384,302	10	582.980,525 637.393,878	10.135

Punct început	X / Y	Punct sfârșit	X / Y	Lungime segment (** (m)
2	582.976,812 637.422,347	3	582.957,681 637.353,791	71.175
4	582.960,116 637.353,149	5	582.965,052 637.351,848	5.105
6	582.966,015 637.354,518	7	582.968,088 637.359,261	5.176
8	582.973,722 637.374,783	9	582.977,206 637.384,302	10.137
10	582.980,525 637.393,878	11	582.983,597 637.403,998	10.576

Punct început	X / Y	Punct sfârșit	X / Y	Lungime segment (** (m)
11	582.983,597 637.403,998	12	582.987,77 637.418,349	14.945
13	582.991,517 637.430,803	14	582.995,031 637.444,271	13.919
15	582.997,705 637.456,019	16	582.998,906 637.460,013	4.171
17	582.999,61 637.464,173	18	582.999,969 637.468,337	4.179
19	582.998,626 637.475,669	20	583.001,037 637.482,904	7.626
21	583.004,394 637.490,074	22	582.999,666 637.491,164	4.852

Punct început	X / Y	Punct sfârșit	X / Y	Lungime segment (** (m)
12	582.987,77 637.418,349	13	582.991,517 637.430,803	13.005
14	582.995,031 637.444,271	15	582.997,705 637.456,019	12.048
16	582.998,906 637.460,013	17	582.999,61 637.464,173	4.219
18	582.999,969 637.468,337	19	582.998,626 637.475,669	7.454
20	583.001,037 637.482,904	21	583.004,394 637.490,074	7.917
22	582.999,666 637.491,164	1	582.994,095 637.492,197	5.666

\*\* Lungimile segmentelor sunt determinate în planul de proiecție Stereo 70 și sunt rotunjite la 1 milimetru.

\*\*\* Distanța dintre puncte este formată din segmente cumulate ce sunt mai mici decât valoarea 1 milimetru.



**DATE DESPRE IMOBILUL NR. 8486**

Oficiul de Cadastru și Publicitate Imobiliară NEAMT  
Biroul de Cadastru și Publicitate Imobiliară Targu-Neamt

**A. Partea I. Descrierea imobilului**

TEREN Intravilan

Adresa: Loc. Pâtâligeni, Al Releului, Jud. Neamt

Nr. Crt	Nr cadastral Nr. topografic	Suprafața* (mp)	Observații / Referințe
A1		48	Sector cadastral:110 Teren neimpregmuit;

**Construcții**

Crt	Nr cadastral Nr. topografic	Adresa	Observații / Referințe
A1.1		Loc. Pâtâligeni, Al Releului, Jud. Neamt	Nr. niveluri:2; S. construita la sol:48 mp;

**B. Partea II. Proprietari și acte**

Inscrieri privitoare la dreptul de proprietate și alte drepturi reale		Referințe
/		
Act Administrativ nr. 16492, din 14/12/2022 emis de PRIMĂRIA COMUNEI PIPIRIG;		
B1	Inscrierea posesiei, drept de PROPRIETATE, dobandit prin Lege, cota actuala 1/1, cota initiala 1/1 1) AGAPIE NECULAI 2) AGAPIE MARIA	A1
Act Administrativ nr. 7709, din 27/04/2023 emis de PRIMĂRIA COMUNEI PIPIRIG;		
B2	Intabulare, drept de PROPRIETATE, dobandit prin Lege, cota actuala 1/1, cota initiala 1/1 1) AGAPIE NECULAI 2) AGAPIE MARIA	A1.1

**C. Partea III. SARCINI .**

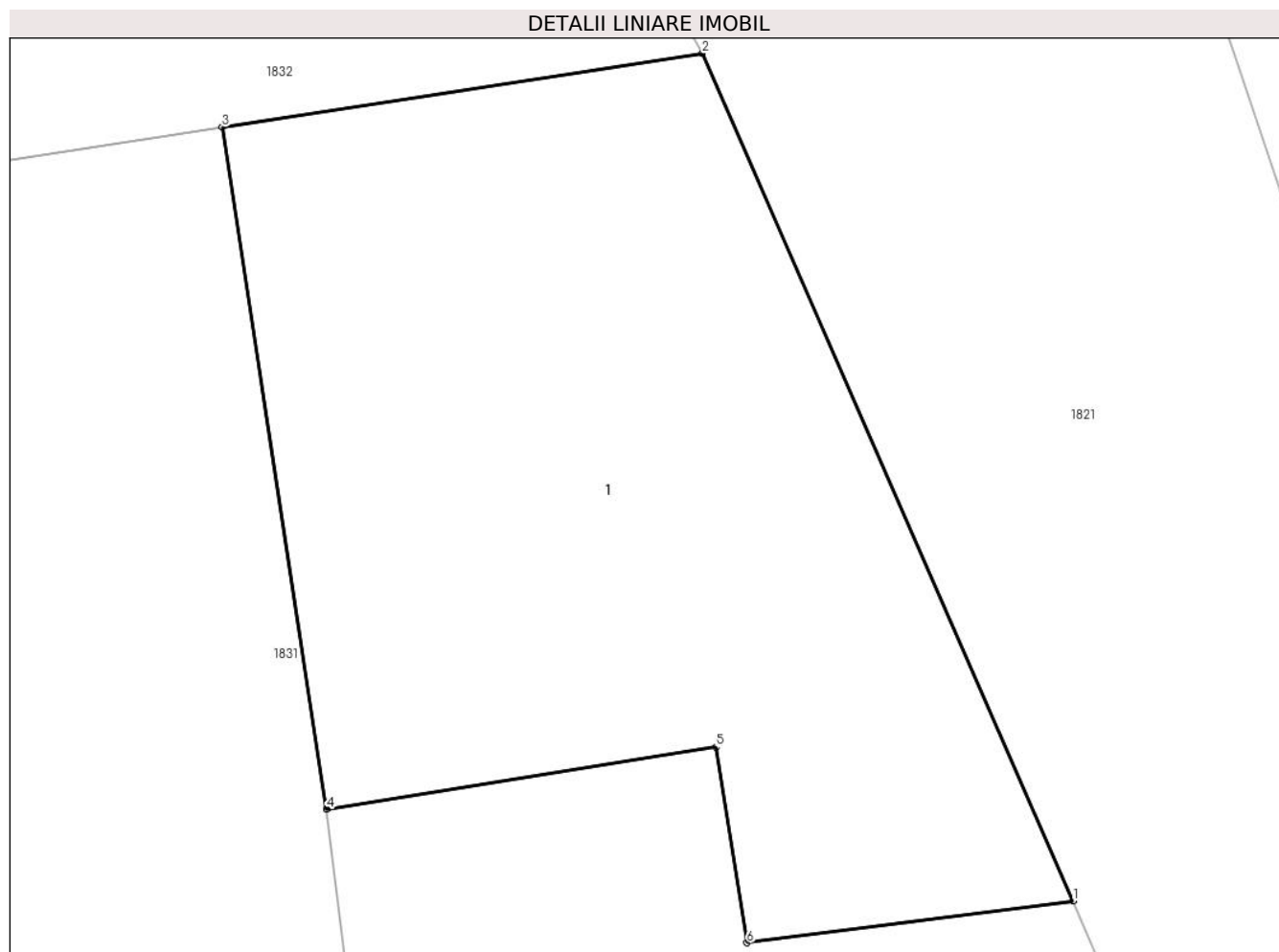
Inscrieri privind dezmembramintele dreptului de proprietate, drepturi reale de garanție și sarcini	Referințe
NU SUNT	

## Anexa Nr. 1 La Partea I

## Teren

Nr cadastral	Suprafața (mp)*	Observații / Referințe
	48	

\* Suprafața este determinată în planul de proiecție Stereo 70.



## Date referitoare la teren

Crt	Categorie folosință	Intra vilan	Suprafața (mp)	Tarla	Parcelă	Nr. topo	Observații / Referințe
1	curți constructii	DA	48	-	-	-	

## Date referitoare la construcții

Crt	Număr	Destinație construcție	Supraf. (mp)	Situație juridică	Observații / Referințe
A1.1		construcții de locuințe	48	Cu acte	Nr. niveluri:2; S. construita la sol:48 mp;

## Lungime Segmente

1) Valorile lungimilor segmentelor sunt obținute din proiecție în plan.

Punct început	X / Y	Punct sfârșit	X / Y	Lungime segment (** (m)
1	583.119,974 637.417,812	2	583.116,196 637.426,446	9.424
2	583.116,196 637.426,446	3	583.111,301 637.425,695	4.952
3	583.111,301 637.425,695	4	583.112,367 637.418,749	7.027
4	583.112,367 637.418,749	5	583.116,333 637.419,38	4.016

Punct început	X / Y	Punct sfârșit	X / Y	Lungime segment (** (m)
5	583.116,333 637.419,38	6	583.116,65 637.417,387	2.018
6	583.116,65 637.417,387	1	583.119,974 637.417,812	3.351

\*\* Lungimile segmentelor sunt determinate în planul de proiecție Stereo 70 și sunt rotunjite la 1 milimetru.

\*\*\* Distanța dintre puncte este formată din segmente cumulate ce sunt mai mici decât valoarea 1 milimetru.

