

**DATE DESPRE IMOBILUL NR. 1390**

Oficiul de Cadastru și Publicitate Imobiliară NEAMT
Biroul de Cadastru și Publicitate Imobiliară Targu-Neamt

A. Partea I. Descrierea imobilului

TEREN Intravilan

Adresa: Loc. Stâncă, Str Fagului, Jud. Neamt

| Nr. Crt | Nr cadastral Nr. topografic | Suprafața* (mp) | Observații / Referințe |
|---------|-----------------------------|-----------------|---|
| A1 | | 11.765 | Sector cadastral:15 Teren neimprejmuit; |

B. Partea II. Proprietari și acte

| Inscrieri privitoare la dreptul de proprietate și alte drepturi reale | | Referințe |
|---|---|-----------|
| / | | |
| Act Normativ nr. 7, din 13/03/1996 emis de GUVERNUL ROMÂNIEI; | | |
| B1 | Inscrierea provizorie, drept de PROPRIETATE, dobandit prin Lege, cota actuala 1/1, cota initiala 1/1 1) COMUNA PIPIRIG, CIF:99999999999999, PROPRIETAR NEIDENTIFICAT | A1 |

C. Partea III. SARCINI .

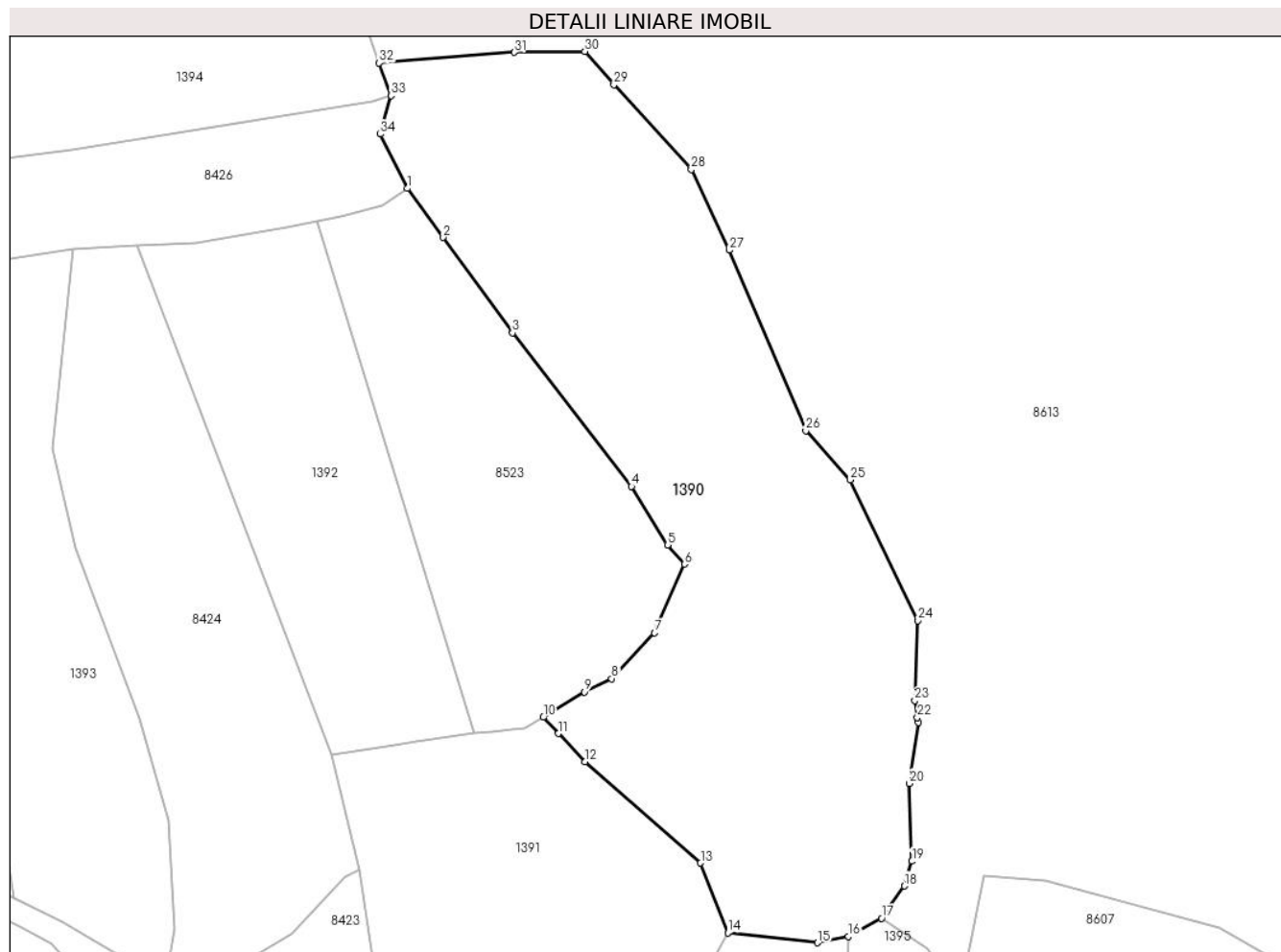
| Inscrieri privind dezmembramintele dreptului de proprietate, drepturi reale de garanție și sarcini | Referințe |
|--|-----------|
| NU SUNT | |

Anexa Nr. 1 La Partea I

Teren

| | | |
|--------------|-----------------|------------------------|
| Nr cadastral | Suprafața (mp)* | Observații / Referințe |
| | 11.765 | |

* Suprafața este determinată în planul de proiecție Stereo 70.



Date referitoare la teren

| Crt | Categorie folosință | Intravilan | Suprafața (mp) | Tarla | Parcelă | Nr. topo | Observații / Referințe |
|-----|---------------------|------------|----------------|-------|---------|----------|------------------------|
| 1 | faneata | DA | 11.765 | - | - | - | |

Lungime Segmente

1) Valorile lungimilor segmentelor sunt obținute din proiecție în plan.

| Punct început | X / Y | Punct sfârșit | X / Y | Lungime segment (** (m) |
|---------------|----------------------------|---------------|----------------------------|-------------------------|
| 1 | 585.823,416 637.852,259 | 2 | 585.831,648 637.841,03 | 13.923 |
| 3 | 585.847,509 637.819,156 | 4 | 585.874,793 637.784,035 | 44.474 |
| 5 | 585.883,072 637.770,619 | 6 | 585.886,904 637.766,215 | 5.838 |
| 7 | 585.880,1 637.750,45 | 8 | 585.870,26 637.739,987 | 14.363 |
| 9 | 585.864,028 637.736,962 | 10 | 585.854,544 637.731,153 | 11.122 |

| Punct început | X / Y | Punct sfârșit | X / Y | Lungime segment (** (m) |
|---------------|----------------------------|---------------|----------------------------|-------------------------|
| 2 | 585.831,648 637.841,03 | 3 | 585.847,509 637.819,156 | 27.019 |
| 4 | 585.874,793 637.784,035 | 5 | 585.883,072 637.770,619 | 15.765 |
| 6 | 585.886,904 637.766,215 | 7 | 585.880,1 637.750,45 | 17.171 |
| 8 | 585.870,26 637.739,987 | 9 | 585.864,028 637.736,962 | 6.927 |
| 10 | 585.854,544 637.731,153 | 11 | 585.857,982 637.727,416 | 5.078 |

| Punct început | X / Y | Punct sfârșit | X / Y | Lungime segment (** (m) |
|---------------|----------------------------|---------------|----------------------------|-------------------------|
| 11 | 585.857,982 637.727,416 | 12 | 585.864,189 637.720,993 | 8.932 |
| 13 | 585.890,62 637.697,77 | 14 | 585.896,878 637.681,794 | 17.158 |
| 15 | 585.917,433 637.679,523 | 16 | 585.924,536 637.680,978 | 7.25 |
| 17 | 585.932,143 637.685,113 | 18 | 585.937,31 637.692,535 | 9.043 |
| 19 | 585.939,08 637.698,184 | 20 | 585.938,43 637.716,013 | 17.841 |
| 21 | 585.940,528 637.729,981 | 22 | 585.940,349 637.731,092 | 1.125 |
| 23 | 585.939,725 637.734,972 | 24 | 585.940,472 637.753,275 | 18.318 |
| 25 | 585.924,908 637.785,5 | 26 | 585.914,772 637.796,797 | 15.178 |
| 27 | 585.897,199 637.838,125 | 28 | 585.888,497 637.856,557 | 20.383 |
| 29 | 585.870,767 637.875,974 | 30 | 585.864,103 637.883,619 | 10.142 |
| 31 | 585.847,95 637.883,411 | 32 | 585.816,937 637.880,967 | 31.109 |
| 33 | 585.819,676 637.873,521 | 34 | 585.817,244 637.864,699 | 9.151 |

| Punct început | X / Y | Punct sfârșit | X / Y | Lungime segment (** (m) |
|---------------|----------------------------|---------------|----------------------------|-------------------------|
| 12 | 585.864,189 637.720,993 | 13 | 585.890,62 637.697,77 | 35.184 |
| 14 | 585.896,878 637.681,794 | 15 | 585.917,433 637.679,523 | 20.68 |
| 16 | 585.924,536 637.680,978 | 17 | 585.932,143 637.685,113 | 8.658 |
| 18 | 585.937,31 637.692,535 | 19 | 585.939,08 637.698,184 | 5.92 |
| 20 | 585.938,43 637.716,013 | 21 | 585.940,528 637.729,981 | 14.125 |
| 22 | 585.940,349 637.731,092 | 23 | 585.939,725 637.734,972 | 3.93 |
| 24 | 585.940,472 637.753,275 | 25 | 585.924,908 637.785,5 | 35.787 |
| 26 | 585.914,772 637.796,797 | 27 | 585.897,199 637.838,125 | 44.909 |
| 28 | 585.888,497 637.856,557 | 29 | 585.870,767 637.875,974 | 26.294 |
| 30 | 585.864,103 637.883,619 | 31 | 585.847,95 637.883,411 | 16.154 |
| 32 | 585.816,937 637.880,967 | 33 | 585.819,676 637.873,521 | 7.934 |
| 34 | 585.817,244 637.864,699 | 1 | 585.823,416 637.852,259 | 13.887 |

** Lungimile segmentelor sunt determinate în planul de proiecție Stereo 70 și sunt rotunjite la 1 milimetru.

*** Distanța dintre puncte este formată din segmente cumulate ce sunt mai mici decât valoarea 1 milimetru.

**DATE DESPRE IMOBILUL NR. 1391**

Oficiul de Cadastru și Publicitate Imobiliară NEAMT
Biroul de Cadastru și Publicitate Imobiliară Targu-Neamt

A. Partea I. Descrierea imobilului

TEREN Intravilan

Adresa: Loc. Stâncă, Str Fagului, Jud. Neamt

| Nr. Crt | Nr cadastral Nr. topografic | Suprafața* (mp) | Observații / Referințe |
|---------|-----------------------------|-----------------|---------------------------------------|
| A1 | | 5.183 | Sector cadastral:15 Teren imprejmuit; |

B. Partea II. Proprietari și acte

| Inscrieri privitoare la dreptul de proprietate și alte drepturi reale | | Referințe |
|---|---|-----------|
| / | | |
| Act Normativ nr. 7, din 13/03/1996 emis de GUVERNUL ROMÂNIEI; | | |
| B1 | Inscrierea provizorie, drept de PROPRIETATE, dobandit prin Lege, cota actuala 1/1, cota initiala 1/1 1) COMUNA PIPIRIG, CIF:99999999999999, PROPRIETAR NEIDENTIFICAT | A1 |

C. Partea III. SARCINI .

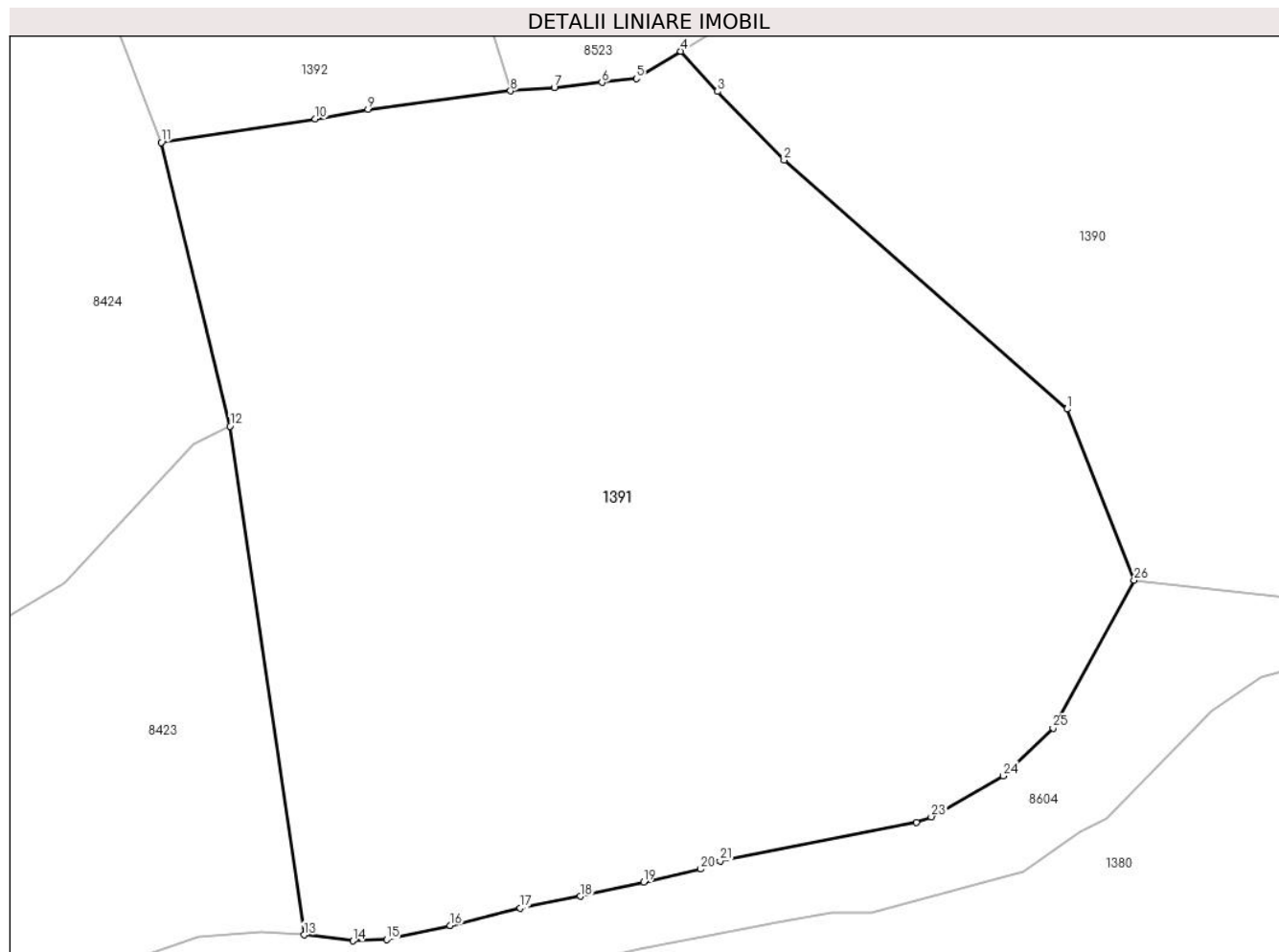
| Inscrieri privind dezmembramintele dreptului de proprietate, drepturi reale de garanție și sarcini | Referințe |
|--|-----------|
| NU SUNT | |

Anexa Nr. 1 La Partea I

Teren

| | | |
|--------------|-----------------|------------------------|
| Nr cadastral | Suprafața (mp)* | Observații / Referințe |
| | 5.183 | |

* Suprafața este determinată în planul de proiecție Stereo 70.



Date referitoare la teren

| Crt | Categorie folosință | Intravilan | Suprafața (mp) | Tarla | Parcelă | Nr. topo | Observații / Referințe |
|-----|---------------------|------------|----------------|-------|---------|----------|------------------------|
| 1 | faneata | DA | 5.183 | - | - | - | |

Lungime Segmente

1) Valorile lungimilor segmentelor sunt obținute din proiecție în plan.

| Punct început | X / Y | Punct sfârșit | X / Y | Lungime segment (** (m) |
|---------------|----------------------------|---------------|----------------------------|-------------------------|
| 1 | 585.890,62 637.697,77 | 2 | 585.864,189 637.720,993 | 35.184 |
| 3 | 585.857,982 637.727,416 | 4 | 585.854,544 637.731,153 | 5.078 |
| 5 | 585.850,394 637.728,611 | 6 | 585.847,187 637.728,254 | 3.227 |
| 7 | 585.842,73 637.727,757 | 8 | 585.838,637 637.727,459 | 4.104 |
| 9 | 585.825,325 637.725,735 | 10 | 585.820,41 637.724,829 | 4.998 |

| Punct început | X / Y | Punct sfârșit | X / Y | Lungime segment (** (m) |
|---------------|----------------------------|---------------|----------------------------|-------------------------|
| 2 | 585.864,189 637.720,993 | 3 | 585.857,982 637.727,416 | 8.932 |
| 4 | 585.854,544 637.731,153 | 5 | 585.850,394 637.728,611 | 4.867 |
| 6 | 585.847,187 637.728,254 | 7 | 585.842,73 637.727,757 | 4.485 |
| 8 | 585.838,637 637.727,459 | 9 | 585.825,325 637.725,735 | 13.423 |
| 10 | 585.820,41 637.724,829 | 11 | 585.806,018 637.722,647 | 14.556 |

| Punct început | X / Y | Punct sfârșit | X / Y | Lungime segment (** (m) |
|---------------|----------------------------|---------------|----------------------------|-------------------------|
| 11 | 585.806,018 637.722,647 | 12 | 585.812,444 637.696,16 | 27.255 |
| 13 | 585.819,353 637.648,679 | 14 | 585.823,905 637.648,13 | 4.585 |
| 15 | 585.827,068 637.648,247 | 16 | 585.832,993 637.649,573 | 6.072 |
| 17 | 585.839,549 637.651,18 | 18 | 585.845,151 637.652,283 | 5.71 |
| 19 | 585.851,062 637.653,619 | 20 | 585.856,398 637.654,825 | 5.471 |
| 21 | 585.858,217 637.655,604 | 22 | 585.876,537 637.659,208 | 18.671 |
| 23 | 585.877,928 637.659,712 | 24 | 585.884,627 637.663,537 | 7.714 |
| 25 | 585.889,317 637.667,975 | 26 | 585.896,878 637.681,794 | 15.752 |

| Punct început | X / Y | Punct sfârșit | X / Y | Lungime segment (** (m) |
|---------------|----------------------------|---------------|----------------------------|-------------------------|
| 12 | 585.812,444 637.696,16 | 13 | 585.819,353 637.648,679 | 47.981 |
| 14 | 585.823,905 637.648,13 | 15 | 585.827,068 637.648,247 | 3.165 |
| 16 | 585.832,993 637.649,573 | 17 | 585.839,549 637.651,18 | 6.75 |
| 18 | 585.845,151 637.652,283 | 19 | 585.851,062 637.653,619 | 6.06 |
| 20 | 585.856,398 637.654,825 | 21 | 585.858,217 637.655,604 | 1.979 |
| 22 | 585.876,537 637.659,208 | 23 | 585.877,928 637.659,712 | 1.479 |
| 24 | 585.884,627 637.663,537 | 25 | 585.889,317 637.667,975 | 6.457 |
| 26 | 585.896,878 637.681,794 | 1 | 585.890,62 637.697,77 | 17.158 |

** Lungimile segmentelor sunt determinate în planul de proiecție Stereo 70 și sunt rotunjite la 1 milimetru.

*** Distanța dintre puncte este formată din segmente cumulate ce sunt mai mici decât valoarea 1 milimetru.

**DATE DESPRE IMOBILUL NR. 1392**

Oficiul de Cadastru și Publicitate Imobiliară NEAMT
Biroul de Cadastru și Publicitate Imobiliară Targu-Neamt

A. Partea I. Descrierea imobilului

TEREN Intravilan

Adresa: Loc. Stâncă, Jud. Neamt

| Nr. Crt | Nr cadastral Nr. topografic | Suprafața* (mp) | Observații / Referințe |
|---------|-----------------------------|-----------------|---|
| A1 | | 4.500 | Sector cadastral:15 Teren neimprejmuit; |

B. Partea II. Proprietari și acte

| Inscrieri privitoare la dreptul de proprietate și alte drepturi reale | Referințe |
|--|-----------|
| / | |
| Act Administrativ nr. 4475, din 10/03/2023 emis de PRIMĂRIA COMUNEI PIPIRIG; | |
| B1 | A1 |
| Inscrierea posesiei, drept de PROPRIETATE, dobandit prin Lege, cota actuala 1/1, cota initiala 1/1 | |
| 1) SAVU ELENA | |

C. Partea III. SARCINI .

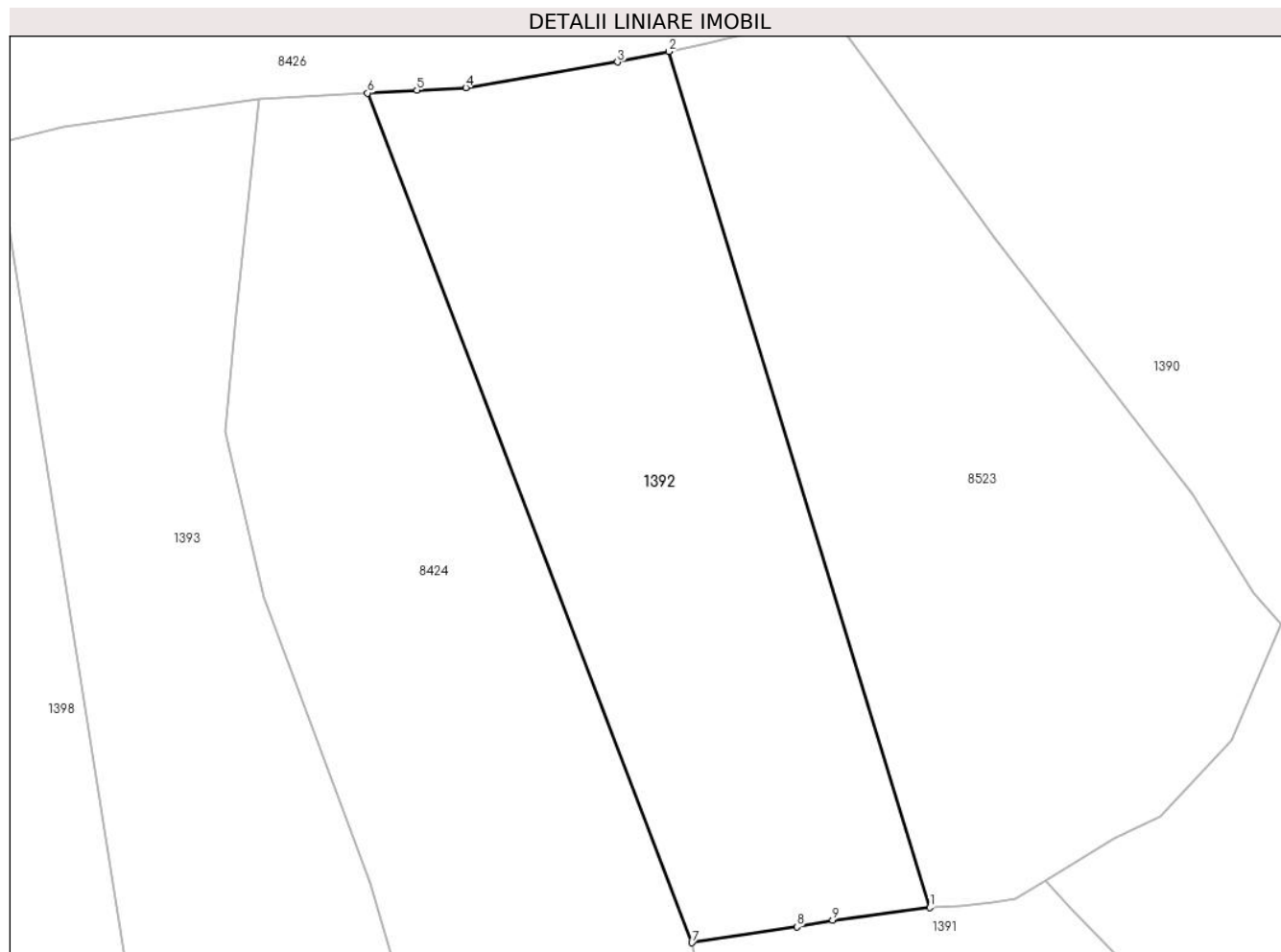
| Inscrieri privind dezmembramintele dreptului de proprietate, drepturi reale de garanție și sarcini | Referințe |
|--|-----------|
| NU SUNT | |

Anexa Nr. 1 La Partea I

Teren

| Nr cadastral | Suprafața (mp)* | Observații / Referințe |
|--------------|-----------------|------------------------|
| | 4.500 | |

* Suprafața este determinată în planul de proiecție Stereo 70.



Date referitoare la teren

| Crt | Categorie folosință | Intravilan | Suprafața (mp) | Tarla | Parcelă | Nr. topo | Observații / Referințe |
|-----|---------------------|------------|----------------|-------|---------|----------|------------------------|
| 1 | faneata | DA | 4.500 | - | - | - | |

Lungime Segmente

1) Valorile lungimilor segmentelor sunt obținute din proiecție în plan.

| Punct început | X / Y | Punct sfârșit | X / Y | Lungime segment (** (m) |
|---------------|----------------------------|---------------|----------------------------|-------------------------|
| 1 | 585.838,637 637.727,459 | 2 | 585.802,837 637.844,757 | 122.64 |
| 2 | 585.802,837 637.844,757 | 3 | 585.795,823 637.843,31 | 7.162 |
| 3 | 585.795,823 637.843,31 | 4 | 585.774,999 637.839,809 | 21.116 |
| 4 | 585.774,999 637.839,809 | 5 | 585.768,311 637.839,439 | 6.698 |
| 5 | 585.768,311 637.839,439 | 6 | 585.761,554 637.839,064 | 6.767 |

| Punct început | X / Y | Punct sfârșit | X / Y | Lungime segment (** (m) |
|---------------|----------------------------|---------------|----------------------------|-------------------------|
| 6 | 585.761,554 637.839,064 | 7 | 585.806,018 637.722,647 | 124.619 |
| 7 | 585.806,018 637.722,647 | 8 | 585.820,41 637.724,829 | 14.556 |
| 8 | 585.820,41 637.724,829 | 9 | 585.825,325 637.725,735 | 4.998 |
| 9 | 585.825,325 637.725,735 | 1 | 585.838,637 637.727,459 | 13.423 |

** Lungimile segmentelor sunt determinate în planul de proiecție Stereo 70 și sunt rotunjite la 1 milimetru.

*** Distanța dintre puncte este formată din segmente cumulate ce sunt mai mici decât valoarea 1 milimetru.

**DATE DESPRE IMOBILUL NR. 1393**

Oficiul de Cadastru și Publicitate Imobiliară NEAMT
Biroul de Cadastru și Publicitate Imobiliară Targu-Neamt

A. Partea I. Descrierea imobilului

TEREN Intravilan

Adresa: Loc. Stâncă, Str Fagului, Jud. Neamt

| Nr. Crt | Nr cadastral Nr. topografic | Suprafața* (mp) | Observații / Referințe |
|---------|-----------------------------|-----------------|---|
| A1 | | 4.988 | Sector cadastral:15 Teren neimprejmuit; |

B. Partea II. Proprietari și acte

| Inscrieri privitoare la dreptul de proprietate și alte drepturi reale | | Referințe |
|--|--|-----------|
| / | | |
| Act Administrativ nr. 4462, din 10/03/2023 emis de PRIMĂRIA COMUNEI PIPIRIG; | | |
| B1 | Inscrierea posesiei, drept de PROPRIETATE, dobandit prin Lege, cota actuala 1/1, cota initiala 1/1 1) LIPAN CIPRIAN | A1 |

C. Partea III. SARCINI .

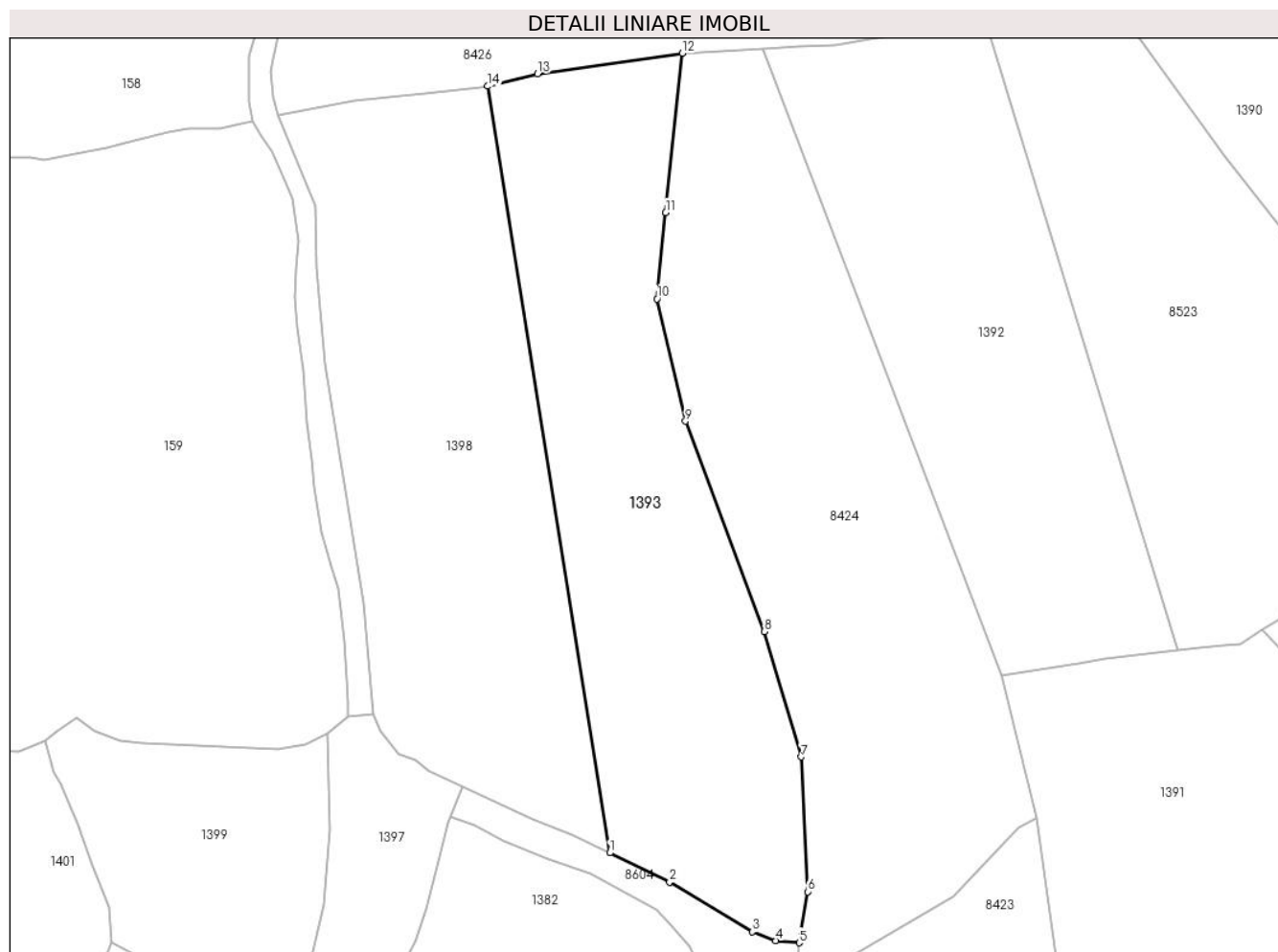
| Inscrieri privind dezmembramintele dreptului de proprietate, drepturi reale de garanție și sarcini | Referințe |
|--|-----------|
| NU SUNT | |

Anexa Nr. 1 La Partea I

Teren

| Nr cadastral | Suprafața (mp)* | Observații / Referințe |
|--------------|-----------------|------------------------|
| | 4.988 | |

* Suprafața este determinată în planul de proiecție Stereo 70.



Date referitoare la teren

| Crt | Categorie folosință | Intravilan | Suprafața (mp) | Tarla | Parcelă | Nr. topo | Observații / Referințe |
|-----|---------------------|------------|----------------|-------|---------|----------|------------------------|
| 1 | faneata | DA | 4.988 | - | - | - | |

Lungime Segmente

1) Valorile lungimilor segmentelor sunt obținute din proiecție în plan.

| Punct început | X / Y | Punct sfârșit | X / Y | Lungime segment (** (m) |
|---------------|----------------------------|---------------|----------------------------|-------------------------|
| 1 | 585.733,179 637.689,74 | 2 | 585.744,329 637.684,346 | 12.386 |
| 2 | 585.744,329 637.684,346 | 3 | 585.759,676 637.675,123 | 17.905 |
| 3 | 585.759,676 637.675,123 | 4 | 585.764,045 637.673,464 | 4.673 |
| 4 | 585.764,045 637.673,464 | 5 | 585.768,371 637.673,058 | 4.345 |
| 5 | 585.768,371 637.673,058 | 6 | 585.769,949 637.682,541 | 9.613 |

| Punct început | X / Y | Punct sfârșit | X / Y | Lungime segment (** (m) |
|---------------|----------------------------|---------------|----------------------------|-------------------------|
| 6 | 585.769,949 637.682,541 | 7 | 585.768,778 637.707,569 | 25.055 |
| 7 | 585.768,778 637.707,569 | 8 | 585.761,927 637.730,849 | 24.267 |
| 8 | 585.761,927 637.730,849 | 9 | 585.747,263 637.769,905 | 41.718 |
| 9 | 585.747,263 637.769,905 | 10 | 585.741,943 637.792,624 | 23.334 |
| 10 | 585.741,943 637.792,624 | 11 | 585.743,587 637.808,67 | 16.13 |
| 11 | 585.743,587 637.808,67 | 12 | 585.746,65 637.838,239 | 29.727 |
| 12 | 585.746,65 637.838,239 | 13 | 585.719,795 637.834,439 | 27.123 |
| 13 | 585.719,795 637.834,439 | 14 | 585.710,524 637.832,114 | 9.558 |
| 14 | 585.710,524 637.832,114 | 1 | 585.733,179 637.689,74 | 144.165 |

** Lungimile segmentelor sunt determinate în planul de proiecție Stereo 70 și sunt rotunjite la 1 milimetru.

*** Distanța dintre puncte este formată din segmente cumulate ce sunt mai mici decât valoarea 1 milimetru.

**DATE DESPRE IMOBILUL NR. 1394**

Oficiul de Cadastru și Publicitate Imobiliară NEAMT
Biroul de Cadastru și Publicitate Imobiliară Targu-Neamt

A. Partea I. Descrierea imobilului

TEREN Necunoscut

Adresa: Loc. Stâncă, Str Bisericii, Jud. Neamt, si extravilan UAT Pipirig

| Nr. Crt | Nr cadastral Nr. topografic | Suprafața* (mp) | Observații / Referințe |
|---------|-----------------------------|------------------------------------|---------------------------------------|
| A1 | | Din acte: 5.389 Masurata: 5.516 | Sector cadastral:15 Teren imprejmuit; |

B. Partea II. Proprietari și acte

| Inscrieri privitoare la dreptul de proprietate și alte drepturi reale | | Referințe |
|---|---|-----------|
| / | | |
| Hotarare Judecatoreasca nr. 413, din 27/02/2013 emis de JUDECATAORIA TÎRGU NEAMT; | | |
| B1 | Intabulare, drept de PROPRIETATE, dobandit prin Hotarare Judecatoreasca, cota actuala 1/1, cota initiala 1/1 1) GABOR MARICICA | A1 |

C. Partea III. SARCINI .

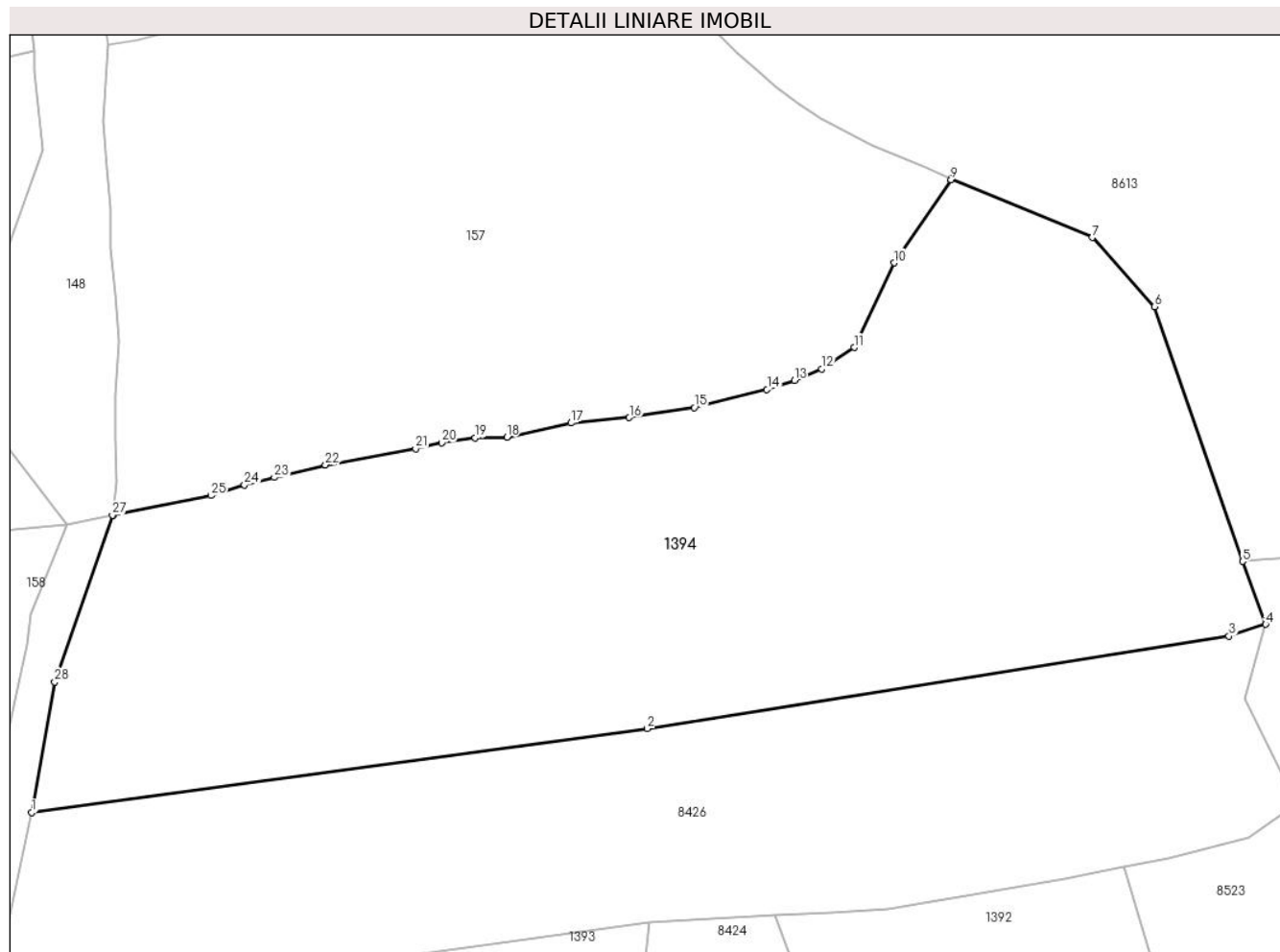
| Inscrieri privind dezmembramintele dreptului de proprietate, drepturi reale de garanție și sarcini | Referințe |
|--|-----------|
| NU SUNT | |

Anexa Nr. 1 La Partea I

Teren

| | | |
|--------------|------------------------------------|------------------------|
| Nr cadastral | Suprafața (mp)* | Observații / Referințe |
| | Din acte: 5.389 Masurata: 5.516 | |

* Suprafața este determinată în planul de proiecție Stereo 70.



Date referitoare la teren

| Crt | Categorie folosință | Intravilan | Suprafața (mp) | Tarla | Parcelă | Nr. topo | Observații / Referințe |
|-----|---------------------|------------|----------------|-------|---------|----------|------------------------|
| 1 | faneata | DA | 2.248 | - | - | - | |
| 2 | faneata | NU | 3.268 | - | - | - | |

Lungime Segmente

1) Valorile lungimilor segmentelor sunt obținute din proiecție în plan.

| Punct început | X / Y | Punct sfârșit | X / Y | Lungime segment (** (m) |
|---------------|----------------------------|---------------|----------------------------|-------------------------|
| 1 | 585.673,531 637.851,208 | 2 | 585.746,434 637.861,161 | 73.579 |
| 3 | 585.815,336 637.872,101 | 4 | 585.819,676 637.873,521 | 4.566 |
| 5 | 585.816,937 637.880,967 | 6 | 585.806,498 637.911,115 | 31.904 |
| 7 | 585.799,135 637.919,301 | 8 | 585.782,506 637.926,281 | 18.035 |

| Punct început | X / Y | Punct sfârșit | X / Y | Lungime segment (** (m) |
|---------------|----------------------------|---------------|----------------------------|-------------------------|
| 2 | 585.746,434 637.861,161 | 3 | 585.815,336 637.872,101 | 69.765 |
| 4 | 585.819,676 637.873,521 | 5 | 585.816,937 637.880,967 | 7.934 |
| 6 | 585.806,498 637.911,115 | 7 | 585.799,135 637.919,301 | 11.01 |
| 8 | 585.782,506 637.926,281 | 9 | 585.782,412 637.926,145 | 0.165 |

| Punct început | X / Y | Punct sfârșit | X / Y | Lungime segment (** (m) |
|---------------|----------------------------|---------------|----------------------------|-------------------------|
| 9 | 585.782,412 637.926,145 | 10 | 585.775,66 637.916,309 | 11.93 |
| 11 | 585.770,927 637.906,294 | 12 | 585.767,079 637.903,756 | 4.61 |
| 13 | 585.763,848 637.902,406 | 14 | 585.760,623 637.901,317 | 3.404 |
| 15 | 585.751,993 637.899,164 | 16 | 585.744,314 637.897,981 | 7.77 |
| 17 | 585.737,397 637.897,338 | 18 | 585.729,81 637.895,666 | 7.769 |
| 19 | 585.726,054 637.895,596 | 20 | 585.722,087 637.895,008 | 4.01 |
| 21 | 585.718,997 637.894,304 | 22 | 585.708,33 637.892,384 | 10.838 |
| 23 | 585.702,254 637.890,898 | 24 | 585.698,73 637.890,031 | 3.629 |
| 25 | 585.694,762 637.888,76 | 26 | 585.683,161 637.886,438 | 11.831 |
| 27 | 585.683,09 637.886,422 | 28 | 585.676,26 637.866,7 | 20.871 |

| Punct început | X / Y | Punct sfârșit | X / Y | Lungime segment (** (m) |
|---------------|----------------------------|---------------|----------------------------|-------------------------|
| 10 | 585.775,66 637.916,309 | 11 | 585.770,927 637.906,294 | 11.077 |
| 12 | 585.767,079 637.903,756 | 13 | 585.763,848 637.902,406 | 3.502 |
| 14 | 585.760,623 637.901,317 | 15 | 585.751,993 637.899,164 | 8.895 |
| 16 | 585.744,314 637.897,981 | 17 | 585.737,397 637.897,338 | 6.947 |
| 18 | 585.729,81 637.895,666 | 19 | 585.726,054 637.895,596 | 3.757 |
| 20 | 585.722,087 637.895,008 | 21 | 585.718,997 637.894,304 | 3.169 |
| 22 | 585.708,33 637.892,384 | 23 | 585.702,254 637.890,898 | 6.255 |
| 24 | 585.698,73 637.890,031 | 25 | 585.694,762 637.888,76 | 4.167 |
| 26 | 585.683,161 637.886,438 | 27 | 585.683,09 637.886,422 | 0.073 |
| 28 | 585.676,26 637.866,7 | 1 | 585.673,531 637.851,208 | 15.731 |

** Lungimile segmentelor sunt determinate în planul de proiecție Stereo 70 și sunt rotunjite la 1 milimetru.

*** Distanța dintre puncte este formată din segmente cumulate ce sunt mai mici decât valoarea 1 milimetru.

**DATE DESPRE IMOBILUL NR. 1398**

Oficiul de Cadastru și Publicitate Imobiliară NEAMT
Biroul de Cadastru și Publicitate Imobiliară Targu-Neamt

A. Partea I. Descrierea imobilului

TEREN Intravilan

Adresa: Loc. Stâncă, Str Fagului, Jud. Neamt

| Nr. Crt | Nr cadastral Nr. topografic | Suprafața* (mp) | Observații / Referințe |
|---------|-----------------------------|-----------------|---|
| A1 | | 4.988 | Sector cadastral:15 Teren neimprejmuit; |

B. Partea II. Proprietari și acte

| Inscrieri privitoare la dreptul de proprietate și alte drepturi reale | | Referințe |
|--|---|-----------|
| / | | |
| Act Administrativ nr. 4463, din 10/03/2023 emis de PRIMĂRIA COMUNEI PIPIRIG; | | |
| B1 | Inscrierea posesiei, drept de PROPRIETATE, dobandit prin Lege, cota actuala 1/1, cota initiala 1/1 1) GABOR VASILE | A1 |

C. Partea III. SARCINI .

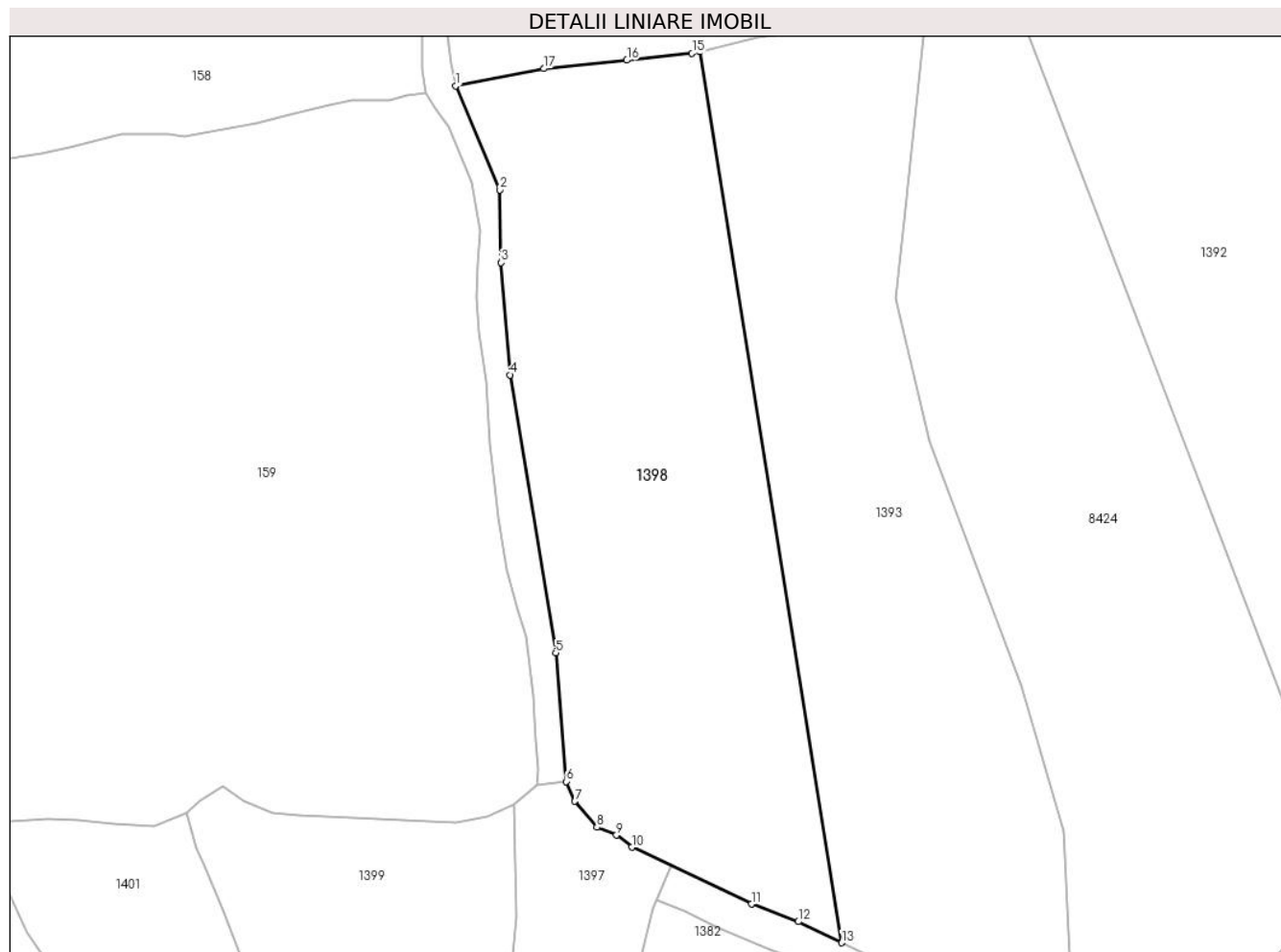
| Inscrieri privind dezmembramintele dreptului de proprietate, drepturi reale de garanție și sarcini | Referințe |
|--|-----------|
| NU SUNT | |

Anexa Nr. 1 La Partea I

Teren

| | | |
|--------------|-----------------|------------------------|
| Nr cadastral | Suprafața (mp)* | Observații / Referințe |
| | 4.988 | |

* Suprafața este determinată în planul de proiecție Stereo 70.



Date referitoare la teren

| Crt | Categorie folosință | Intravilan | Suprafața (mp) | Tarla | Parcelă | Nr. topo | Observații / Referințe |
|-----|---------------------|------------|----------------|-------|---------|----------|------------------------|
| 1 | faneata | DA | 4.988 | - | - | - | |

Lungime Segmente

1) Valorile lungimilor segmentelor sunt obținute din proiecție în plan.

| Punct început | X / Y | Punct sfârșit | X / Y | Lungime segment (** (m) |
|---------------|----------------------------|---------------|----------------------------|-------------------------|
| 1 | 585.671,508 637.826,634 | 2 | 585.678,557 637.809,987 | 18.078 |
| 2 | 585.678,557 637.809,987 | 3 | 585.678,742 637.798,363 | 11.625 |
| 3 | 585.678,742 637.798,363 | 4 | 585.680,172 637.780,442 | 17.978 |
| 4 | 585.680,172 637.780,442 | 5 | 585.687,485 637.736,044 | 44.996 |
| 5 | 585.687,485 637.736,044 | 6 | 585.689,134 637.715,502 | 20.608 |

| Punct început | X / Y | Punct sfârșit | X / Y | Lungime segment (** (m) |
|---------------|----------------------------|---------------|----------------------------|-------------------------|
| 6 | 585.689,134 637.715,502 | 7 | 585.690,543 637.712,347 | 3.455 |
| 7 | 585.690,543 637.712,347 | 8 | 585.694,052 637.708,183 | 5.445 |
| 8 | 585.694,052 637.708,183 | 9 | 585.697,181 637.706,927 | 3.372 |
| 9 | 585.697,181 637.706,927 | 10 | 585.699,64 637.705,005 | 3.121 |
| 10 | 585.699,64 637.705,005 | 11 | 585.718,765 637.695,921 | 21.173 |
| 11 | 585.718,765 637.695,921 | 12 | 585.726,247 637.693,093 | 7.999 |
| 12 | 585.726,247 637.693,093 | 13 | 585.733,179 637.689,74 | 7.7 |
| 13 | 585.733,179 637.689,74 | 14 | 585.710,524 637.832,114 | 144.165 |
| 14 | 585.710,524 637.832,114 | 15 | 585.709,298 637.831,807 | 1.264 |
| 15 | 585.709,298 637.831,807 | 16 | 585.698,845 637.830,705 | 10.511 |
| 16 | 585.698,845 637.830,705 | 17 | 585.685,56 637.829,353 | 13.354 |
| 17 | 585.685,56 637.829,353 | 1 | 585.671,508 637.826,634 | 14.313 |

** Lungimile segmentelor sunt determinate în planul de proiecție Stereo 70 și sunt rotunjite la 1 milimetru.

*** Distanța dintre puncte este formată din segmente cumulate ce sunt mai mici decât valoarea 1 milimetru.

**DATE DESPRE IMOBILUL NR. 8423**

Oficiul de Cadastru și Publicitate Imobiliară NEAMT
Biroul de Cadastru și Publicitate Imobiliară Targu-Neamt

A. Partea I. Descrierea imobilului

TEREN Intravilan

Adresa: Loc. Stâncă, Str Fagului, Jud. Neamt

| Nr. Crt | Nr cadastral Nr. topografic | Suprafața* (mp) | Observații / Referințe |
|---------|-----------------------------|------------------------------------|---|
| A1 | | Din acte: 2.166 Masurata: 2.180 | Sector cadastral:15 Teren neimprejmuit; |

B. Partea II. Proprietari și acte

| Inscrieri privitoare la dreptul de proprietate și alte drepturi reale | | Referințe |
|---|--|-----------|
| / | | |
| Hotarare Judecatoreasca nr. 413, din 27/02/2013 emis de JUDECATAORIA TÎRGU NEAMT; | | |
| B1 | Intabulare, drept de PROPRIETATE, dobandit prin Hotarare Judecatoreasca, cota actuala 2166/2180, cota initiala 2166/2180 1) OLTEANU NECULAI | A1 |
| Act Administrativ nr. 4461, din 10/03/2023 emis de PRIMĂRIA COMUNEI PIPIRIG; | | |
| B2 | Inscrierea posesiei, drept de PROPRIETATE, dobandit prin Lege, cota actuala 14/2180, cota initiala 14/2180 1) OLTEANU NECULAI | A1 |

C. Partea III. SARCINI .

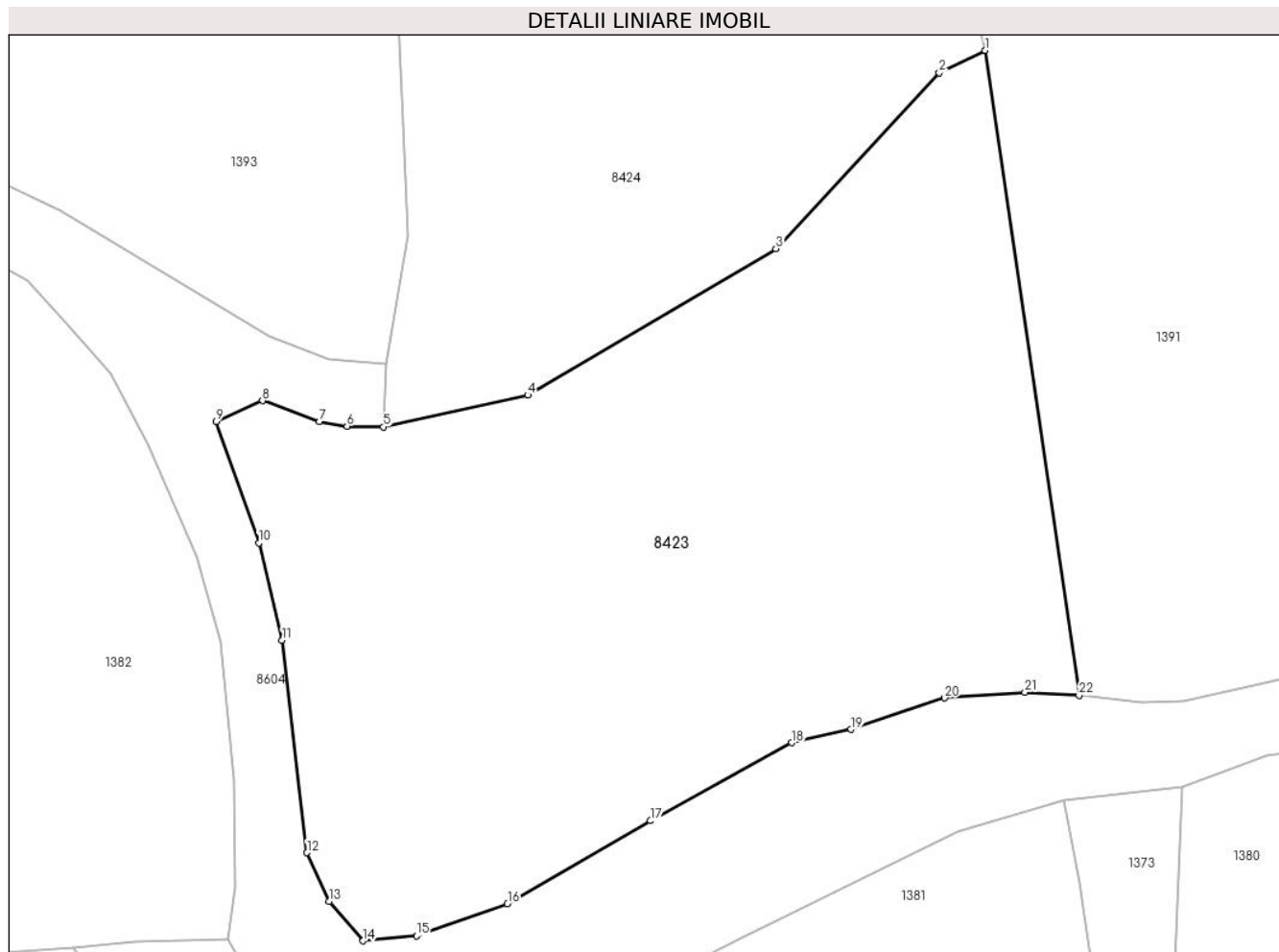
| Inscrieri privind dezmembramintele dreptului de proprietate, drepturi reale de garanție și sarcini | Referințe |
|--|-----------|
| NU SUNT | |

Anexa Nr. 1 La Partea I

Teren

| | | |
|--------------|------------------------------------|------------------------|
| Nr cadastral | Suprafața (mp)* | Observații / Referințe |
| | Din acte: 2.166 Masurata: 2.180 | |

* Suprafața este determinată în planul de proiecție Stereo 70.



Date referitoare la teren

| Crt | Categorie folosință | Intra vilan | Suprafața (mp) | Tarla | Parcelă | Nr. topo | Observații / Referințe |
|-----|---------------------|-------------|----------------|-------|---------|----------|------------------------|
| 1 | faneata | DA | 2.180 | - | - | - | |

Lungime Segmente

1) Valorile lungimilor segmentelor sunt obținute din proiecție în plan.

| Punct început | X / Y | Punct sfârșit | X / Y | Lungime segment (** (m) |
|---------------|----------------------------|---------------|----------------------------|-------------------------|
| 1 | 585.812,444 637.696,16 | 2 | 585.809,059 637.694,524 | 3.76 |
| 3 | 585.797,018 637.681,566 | 4 | 585.778,753 637.670,791 | 21.206 |
| 5 | 585.768,126 637.668,442 | 6 | 585.765,448 637.668,498 | 2.679 |
| 7 | 585.763,415 637.668,833 | 8 | 585.759,226 637.670,381 | 4.466 |
| 9 | 585.755,819 637.668,835 | 10 | 585.758,96 637.659,902 | 9.469 |

| Punct început | X / Y | Punct sfârșit | X / Y | Lungime segment (** (m) |
|---------------|----------------------------|---------------|----------------------------|-------------------------|
| 2 | 585.809,059 637.694,524 | 3 | 585.797,018 637.681,566 | 17.689 |
| 4 | 585.778,753 637.670,791 | 5 | 585.768,126 637.668,442 | 10.884 |
| 6 | 585.765,448 637.668,498 | 7 | 585.763,415 637.668,833 | 2.06 |
| 8 | 585.759,226 637.670,381 | 9 | 585.755,819 637.668,835 | 3.741 |
| 10 | 585.758,96 637.659,902 | 11 | 585.760,673 637.652,741 | 7.363 |

| Punct început | X / Y | Punct sfârșit | X / Y | Lungime segment (** (m) |
|---------------|----------------------------|---------------|----------------------------|-------------------------|
| 11 | 585.760,673 637.652,741 | 12 | 585.762,494 637.637,103 | 15.744 |
| 13 | 585.764,119 637.633,508 | 14 | 585.766,631 637.630,609 | 3.836 |
| 15 | 585.770,559 637.630,967 | 16 | 585.777,259 637.633,347 | 7.11 |
| 17 | 585.787,798 637.639,452 | 18 | 585.798,208 637.645,198 | 11.891 |
| 19 | 585.802,561 637.646,18 | 20 | 585.809,454 637.648,489 | 7.269 |
| 21 | 585.815,364 637.648,916 | 22 | 585.819,353 637.648,679 | 3.996 |

| Punct început | X / Y | Punct sfârșit | X / Y | Lungime segment (** (m) |
|---------------|----------------------------|---------------|----------------------------|-------------------------|
| 12 | 585.762,494 637.637,103 | 13 | 585.764,119 637.633,508 | 3.945 |
| 14 | 585.766,631 637.630,609 | 15 | 585.770,559 637.630,967 | 3.944 |
| 16 | 585.777,259 637.633,347 | 17 | 585.787,798 637.639,452 | 12.18 |
| 18 | 585.798,208 637.645,198 | 19 | 585.802,561 637.646,18 | 4.462 |
| 20 | 585.809,454 637.648,489 | 21 | 585.815,364 637.648,916 | 5.925 |
| 22 | 585.819,353 637.648,679 | 1 | 585.812,444 637.696,16 | 47.981 |

** Lungimile segmentelor sunt determinate în planul de proiecție Stereo 70 și sunt rotunjite la 1 milimetru.

*** Distanța dintre puncte este formată din segmente cumulate ce sunt mai mici decât valoarea 1 milimetru.

**DATE DESPRE IMOBILUL NR. 8424**

Oficiul de Cadastru și Publicitate Imobiliară NEAMT
Biroul de Cadastru și Publicitate Imobiliară Targu-Neamt

A. Partea I. Descrierea imobilului

TEREN Intravilan

Adresa: Loc. Stâncă, Str Fagului, Jud. Neamt

| Nr. Crt | Nr cadastral Nr. topografic | Suprafața* (mp) | Observații / Referințe |
|---------|-----------------------------|-----------------|--|
| A1 | | 5.844 | Sector cadastral:15 Teren neimprejmit; |

B. Partea II. Proprietari și acte

| Inscrieri privitoare la dreptul de proprietate și alte drepturi reale | | Referințe |
|--|--|-----------|
| / | | |
| Act Administrativ nr. 4466, din 10/03/2023 emis de PRIMĂRIA COMUNEI PIPIRIG; | | |
| B1 | Inscrierea posesiei, drept de PROPRIETATE, dobandit prin Lege, cota actuala 1/1, cota initiala 1/1 1) MARIN DUMITRU 2) MARIN MARIA | A1 |

C. Partea III. SARCINI .

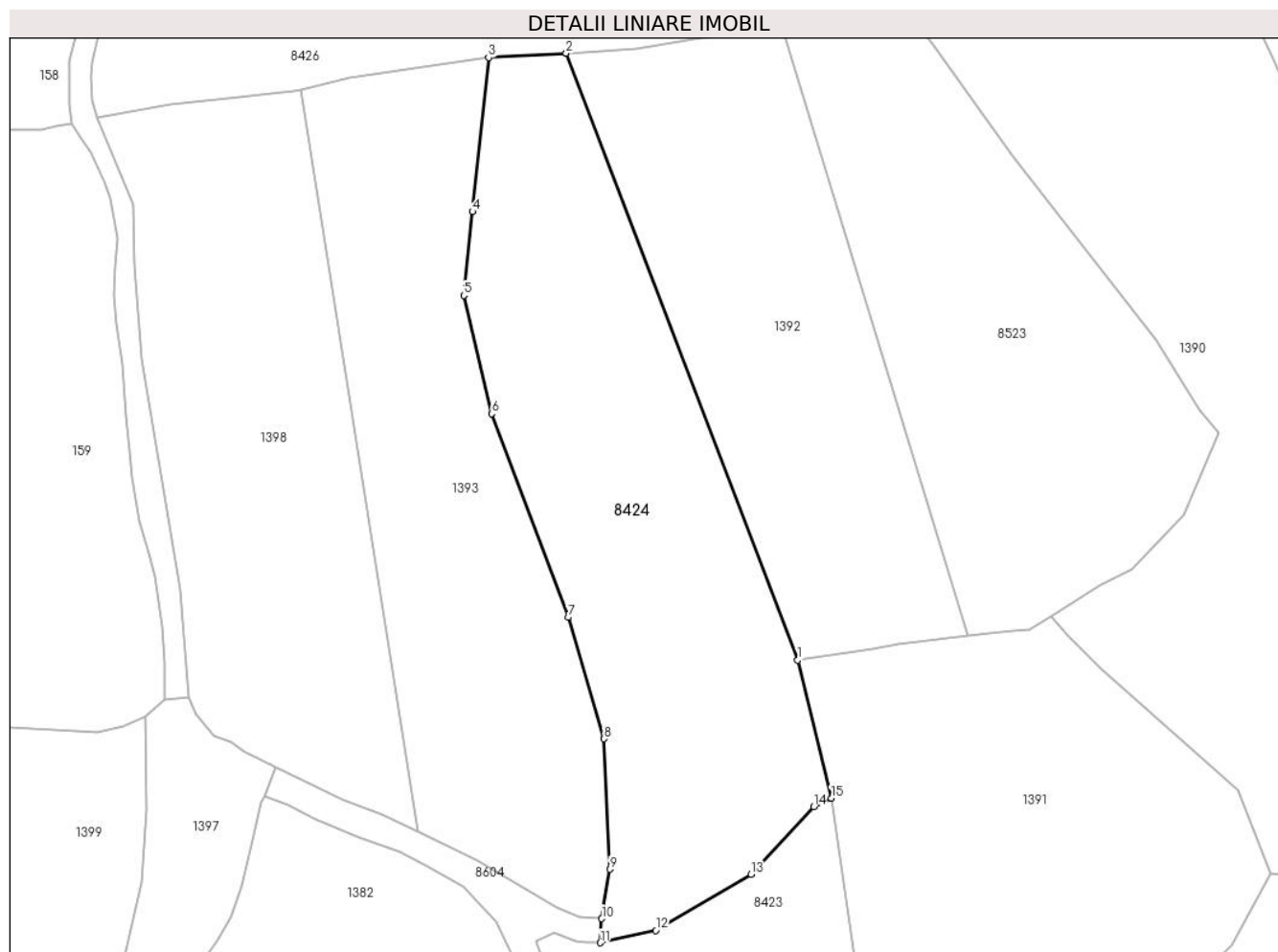
| Inscrieri privind dezmembramintele dreptului de proprietate, drepturi reale de garanție și sarcini | Referințe |
|--|-----------|
| NU SUNT | |

Anexa Nr. 1 La Partea I

Teren

| | | |
|--------------|-----------------|------------------------|
| Nr cadastral | Suprafața (mp)* | Observații / Referințe |
| | 5.844 | |

* Suprafața este determinată în planul de proiecție Stereo 70.



Date referitoare la teren

| Crt | Categorie folosință | Intra vilan | Suprafața (mp) | Tarla | Parcelă | Nr. topo | Observații / Referințe |
|-----|---------------------|-------------|----------------|-------|---------|----------|------------------------|
| 1 | faneata | DA | 5.844 | - | - | - | |

Lungime Segmente

1) Valorile lungimilor segmentelor sunt obținute din proiecție în plan.

| Punct început | X / Y | Punct sfârșit | X / Y | Lungime segment (** (m) |
|---------------|----------------------------|---------------|----------------------------|-------------------------|
| 1 | 585.806,018 637.722,647 | 2 | 585.761,554 637.839,064 | 124.619 |
| 2 | 585.761,554 637.839,064 | 3 | 585.746,65 637.838,239 | 14.927 |
| 3 | 585.746,65 637.838,239 | 4 | 585.743,587 637.808,67 | 29.727 |
| 4 | 585.743,587 637.808,67 | 5 | 585.741,943 637.792,624 | 16.13 |
| 5 | 585.741,943 637.792,624 | 6 | 585.747,263 637.769,905 | 23.334 |

| Punct început | X / Y | Punct sfârșit | X / Y | Lungime segment (** (m) |
|---------------|----------------------------|---------------|----------------------------|-------------------------|
| 6 | 585.747,263 637.769,905 | 7 | 585.761,927 637.730,849 | 41.718 |
| 7 | 585.761,927 637.730,849 | 8 | 585.768,778 637.707,569 | 24.267 |
| 8 | 585.768,778 637.707,569 | 9 | 585.769,949 637.682,541 | 25.055 |
| 9 | 585.769,949 637.682,541 | 10 | 585.768,371 637.673,058 | 9.613 |
| 10 | 585.768,371 637.673,058 | 11 | 585.768,126 637.668,442 | 4.622 |
| 11 | 585.768,126 637.668,442 | 12 | 585.778,753 637.670,791 | 10.884 |
| 12 | 585.778,753 637.670,791 | 13 | 585.797,018 637.681,566 | 21.206 |
| 13 | 585.797,018 637.681,566 | 14 | 585.809,059 637.694,524 | 17.689 |
| 14 | 585.809,059 637.694,524 | 15 | 585.812,444 637.696,16 | 3.76 |
| 15 | 585.812,444 637.696,16 | 1 | 585.806,018 637.722,647 | 27.255 |

** Lungimile segmentelor sunt determinate în planul de proiecție Stereo 70 și sunt rotunjite la 1 milimetru.

*** Distanța dintre puncte este formată din segmente cumulate ce sunt mai mici decât valoarea 1 milimetru.

**DATE DESPRE IMOBILUL NR. 8426**

Oficiul de Cadastru și Publicitate Imobiliară NEAMT
Biroul de Cadastru și Publicitate Imobiliară Targu-Neamt

A. Partea I. Descrierea imobilului

TEREN Necunoscut

Adresa: Loc. Stâncă, Str Bisericii, Jud. Neamt, si extravilan UAT Pipirig

| Nr. Crt | Nr cadastral Nr. topografic | Suprafața* (mp) | Observații / Referințe |
|---------|-----------------------------|-----------------|---------------------------------------|
| A1 | | 3.600 | Sector cadastral:15 Teren imprejmuit; |

B. Partea II. Proprietari și acte

| Inscrieri privitoare la dreptul de proprietate și alte drepturi reale | Referințe |
|---|---|
| / | |
| Hotarare Judecatoreasca nr. 413, din 27/02/2013 emis de JUDECATAORIA TÎRGU NEAMT; | |
| B1 | Intabulare, drept de PROPRIETATE, dobandit prin Hotarare Judecatoreasca, cota actuala 1/1, cota initiala 1/1 1) OLTEANU VASILE |
| | A1 |

C. Partea III. SARCINI .

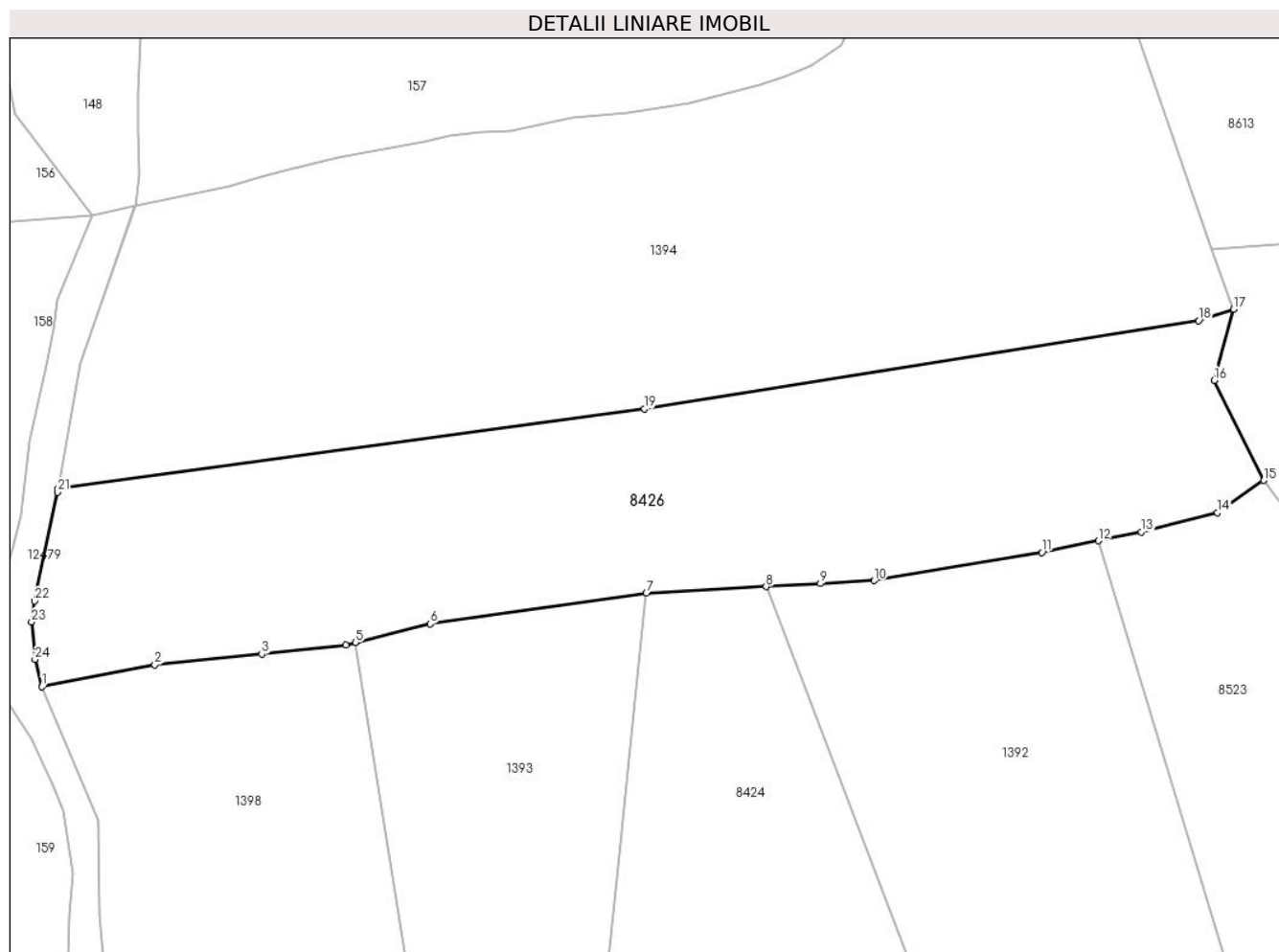
| Inscrieri privind dezmembramintele dreptului de proprietate, drepturi reale de garanție și sarcini | Referințe |
|--|-----------|
| NU SUNT | |

Anexa Nr. 1 La Partea I

Teren

| | | |
|--------------|-----------------|------------------------|
| Nr cadastral | Suprafața (mp)* | Observații / Referințe |
| | 3.600 | |

* Suprafața este determinată în planul de proiecție Stereo 70.



Date referitoare la teren

| Crt | Categorie folosință | Intra vilan | Suprafața (mp) | Tarla | Parcelă | Nr. topo | Observații / Referințe |
|-----|---------------------|-------------|----------------|-------|---------|----------|------------------------|
| 1 | faneata | DA | 2.112 | - | - | - | |
| 2 | faneata | NU | 1.488 | - | - | - | |

Lungime Segmente

1) Valorile lungimilor segmentelor sunt obținute din proiecție în plan.

| Punct început | X / Y | Punct sfârșit | X / Y | Lungime segment (** (m)) |
|---------------|----------------------------|---------------|----------------------------|--------------------------|
| 1 | 585.671,508 637.826,634 | 2 | 585.685,56 637.829,353 | 14.313 |
| 3 | 585.698,845 637.830,705 | 4 | 585.709,298 637.831,807 | 10.511 |
| 5 | 585.710,524 637.832,114 | 6 | 585.719,795 637.834,439 | 9.558 |
| 7 | 585.746,65 637.838,239 | 8 | 585.761,554 637.839,064 | 14.927 |

| Punct început | X / Y | Punct sfârșit | X / Y | Lungime segment (** (m)) |
|---------------|----------------------------|---------------|----------------------------|--------------------------|
| 2 | 585.685,56 637.829,353 | 3 | 585.698,845 637.830,705 | 13.354 |
| 4 | 585.709,298 637.831,807 | 5 | 585.710,524 637.832,114 | 1.264 |
| 6 | 585.719,795 637.834,439 | 7 | 585.746,65 637.838,239 | 27.123 |
| 8 | 585.761,554 637.839,064 | 9 | 585.768,311 637.839,439 | 6.767 |

| Punct început | X / Y | Punct sfârșit | X / Y | Lungime segment (** (m) |
|---------------|----------------------------|---------------|----------------------------|-------------------------|
| 9 | 585.768,311 637.839,439 | 10 | 585.774,999 637.839,809 | 6.698 |
| 11 | 585.795,823 637.843,31 | 12 | 585.802,837 637.844,757 | 7.162 |
| 13 | 585.808,201 637.845,863 | 14 | 585.817,656 637.848,255 | 9.753 |
| 15 | 585.823,416 637.852,259 | 16 | 585.817,244 637.864,699 | 13.887 |
| 17 | 585.819,676 637.873,521 | 18 | 585.815,336 637.872,101 | 4.566 |
| 19 | 585.746,434 637.861,161 | 20 | 585.673,531 637.851,208 | 73.579 |
| 21 | 585.673,461 637.850,81 | 22 | 585.670,624 637.837,288 | 13.816 |
| 23 | 585.670,239 637.834,693 | 24 | 585.670,666 637.830,021 | 4.691 |

| Punct început | X / Y | Punct sfârșit | X / Y | Lungime segment (** (m) |
|---------------|----------------------------|---------------|----------------------------|-------------------------|
| 10 | 585.774,999 637.839,809 | 11 | 585.795,823 637.843,31 | 21.116 |
| 12 | 585.802,837 637.844,757 | 13 | 585.808,201 637.845,863 | 5.477 |
| 14 | 585.817,656 637.848,255 | 15 | 585.823,416 637.852,259 | 7.015 |
| 16 | 585.817,244 637.864,699 | 17 | 585.819,676 637.873,521 | 9.151 |
| 18 | 585.815,336 637.872,101 | 19 | 585.746,434 637.861,161 | 69.765 |
| 20 | 585.673,531 637.851,208 | 21 | 585.673,461 637.850,81 | 0.404 |
| 22 | 585.670,624 637.837,288 | 23 | 585.670,239 637.834,693 | 2.623 |
| 24 | 585.670,666 637.830,021 | 1 | 585.671,508 637.826,634 | 3.49 |

** Lungimile segmentelor sunt determinate în planul de proiecție Stereo 70 și sunt rotunjite la 1 milimetru.

*** Distanța dintre puncte este formată din segmente cumulate ce sunt mai mici decât valoarea 1 milimetru.

**DATE DESPRE IMOBILUL NR. 8523**

Oficiul de Cadastru și Publicitate Imobiliară NEAMT
Biroul de Cadastru și Publicitate Imobiliară Targu-Neamt

A. Partea I. Descrierea imobilului

TEREN Intravilan

Adresa: Loc. Stânca, Jud. Neamt

| Nr. Crt | Nr cadastral Nr. topografic | Suprafața* (mp) | Observații / Referințe |
|---------|-----------------------------|-----------------|---|
| A1 | | 5.040 | Sector cadastral:15 Teren neimprejmuit; |

B. Partea II. Proprietari și acte

| Inscrieri privitoare la dreptul de proprietate și alte drepturi reale | | Referințe |
|--|---|-----------|
| / | | |
| Act Administrativ nr. 4479, din 10/03/2023 emis de PRIMĂRIA COMUNEI PIPIRIG; | | |
| B1 | Inscrierea posesiei, drept de PROPRIETATE, dobandit prin Lege, cota actuala 1/1, cota initiala 1/1 1) GRAMADĂ GHEORGHE 2) GRAMADĂ ANA | A1 |

C. Partea III. SARCINI .

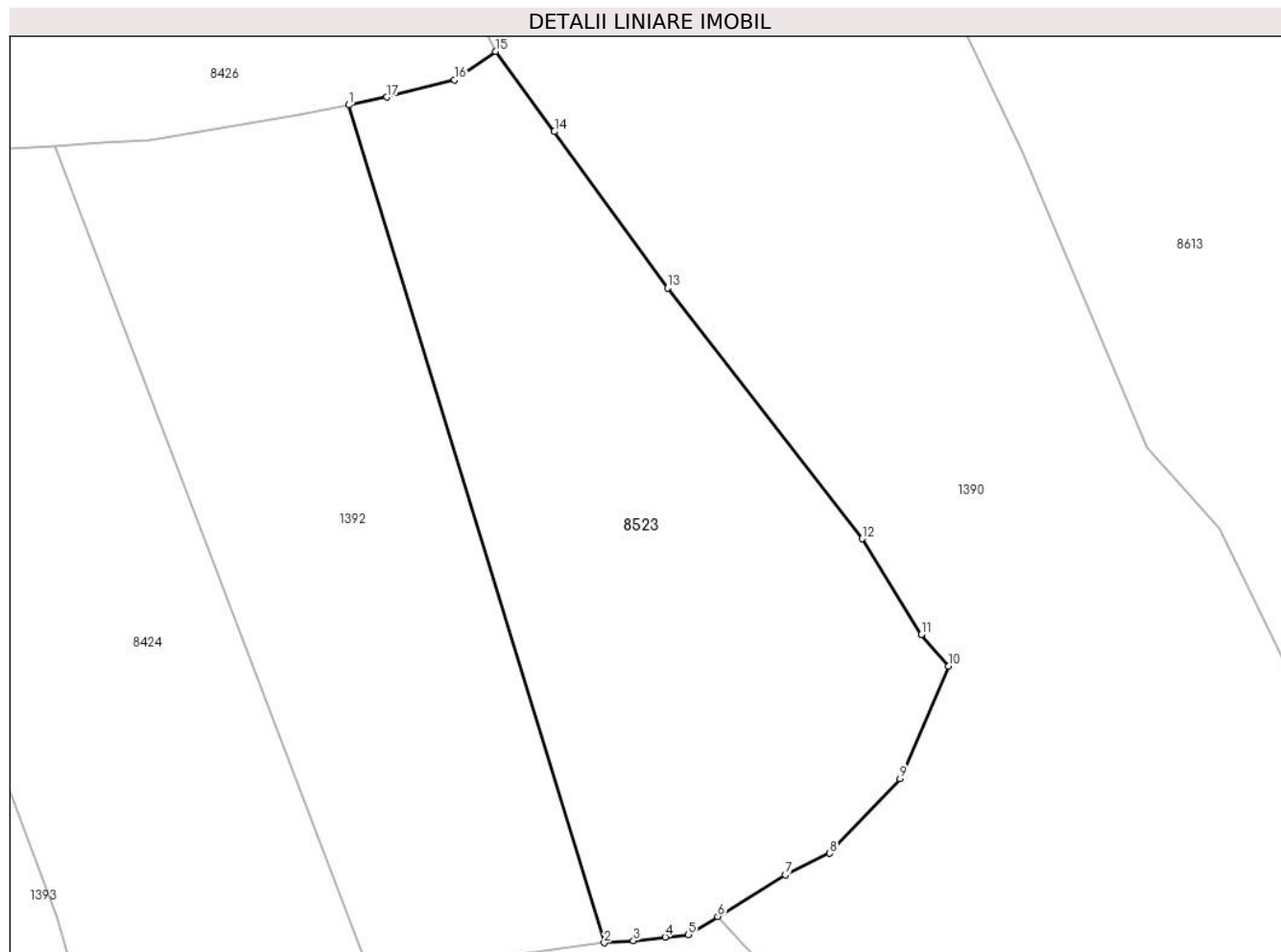
| Inscrieri privind dezmembramintele dreptului de proprietate, drepturi reale de garanție și sarcini | Referințe |
|--|-----------|
| NU SUNT | |

Anexa Nr. 1 La Partea I

Teren

| | | |
|--------------|-----------------|------------------------|
| Nr cadastral | Suprafața (mp)* | Observații / Referințe |
| | 5.040 | |

* Suprafața este determinată în planul de proiecție Stereo 70.



Date referitoare la teren

| Crt | Categorie folosință | Intra vilan | Suprafața (mp) | Tarla | Parcelă | Nr. topo | Observații / Referințe |
|-----|---------------------|-------------|----------------|-------|---------|----------|------------------------|
| 1 | faneata | DA | 5.040 | - | - | - | |

Lungime Segmente

1) Valorile lungimilor segmentelor sunt obținute din proiecție în plan.

| Punct început | X / Y | Punct sfârșit | X / Y | Lungime segment (** (m) |
|---------------|----------------------------|---------------|----------------------------|-------------------------|
| 1 | 585.802,837 637.844,757 | 2 | 585.838,637 637.727,459 | 122.64 |
| 2 | 585.838,637 637.727,459 | 3 | 585.842,73 637.727,757 | 4.104 |
| 3 | 585.842,73 637.727,757 | 4 | 585.847,187 637.728,254 | 4.485 |
| 4 | 585.847,187 637.728,254 | 5 | 585.850,394 637.728,611 | 3.227 |
| 5 | 585.850,394 637.728,611 | 6 | 585.854,544 637.731,153 | 4.867 |

| Punct început | X / Y | Punct sfârșit | X / Y | Lungime segment (** (m) |
|---------------|----------------------------|---------------|----------------------------|-------------------------|
| 6 | 585.854,544 637.731,153 | 7 | 585.864,028 637.736,962 | 11.122 |
| 7 | 585.864,028 637.736,962 | 8 | 585.870,26 637.739,987 | 6.927 |
| 8 | 585.870,26 637.739,987 | 9 | 585.880,1 637.750,45 | 14.363 |
| 9 | 585.880,1 637.750,45 | 10 | 585.886,904 637.766,215 | 17.171 |
| 10 | 585.886,904 637.766,215 | 11 | 585.883,072 637.770,619 | 5.838 |
| 11 | 585.883,072 637.770,619 | 12 | 585.874,793 637.784,035 | 15.765 |
| 12 | 585.874,793 637.784,035 | 13 | 585.847,509 637.819,156 | 44.474 |
| 13 | 585.847,509 637.819,156 | 14 | 585.831,648 637.841,03 | 27.019 |
| 14 | 585.831,648 637.841,03 | 15 | 585.823,416 637.852,259 | 13.923 |
| 15 | 585.823,416 637.852,259 | 16 | 585.817,656 637.848,255 | 7.015 |
| 16 | 585.817,656 637.848,255 | 17 | 585.808,201 637.845,863 | 9.753 |
| 17 | 585.808,201 637.845,863 | 1 | 585.802,837 637.844,757 | 5.477 |

** Lungimile segmentelor sunt determinate în planul de proiecție Stereo 70 și sunt rotunjite la 1 milimetru.

*** Distanța dintre puncte este formată din segmente cumulate ce sunt mai mici decât valoarea 1 milimetru.

**DATE DESPRE IMOBILUL NR. 8524**

Oficiul de Cadastru și Publicitate Imobiliară NEAMT
Biroul de Cadastru și Publicitate Imobiliară Targu-Neamt

A. Partea I. Descrierea imobilului

TEREN Extravilan

Adresa: Jud. Neamt

| Nr. Crt | Nr cadastral Nr. topografic | Suprafața* (mp) | Observații / Referințe |
|---------|-----------------------------|-----------------|---|
| A1 | | 8.000 | Sector cadastral:15 Teren neimprejmuit; |

B. Partea II. Proprietari și acte

| Inscrieri privitoare la dreptul de proprietate și alte drepturi reale | | Referințe |
|---|---|-----------|
| / | | |
| Act Normativ nr. 7, din 13/03/1996 emis de GUVERNUL ROMÂNIEI; | | |
| B1 | Inscrierea provizorie, drept de PROPRIETATE, dobandit prin Lege, cota actuala 1/1, cota initiala 1/1 1) COMUNA PIPIRIG, CIF:99999999999999, PROPRIETAR NEIDENTIFICAT | A1 |

C. Partea III. SARCINI .

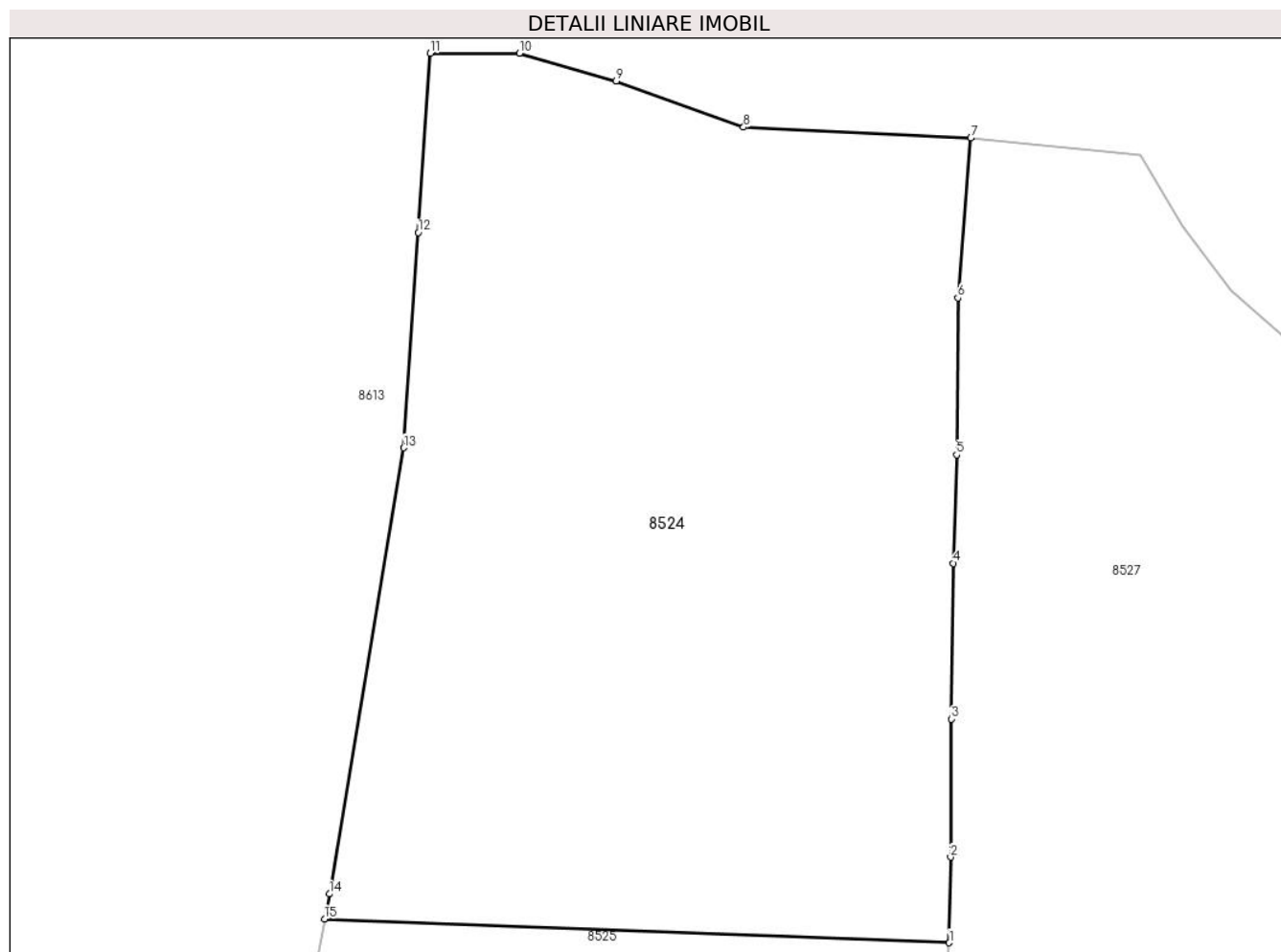
| Inscrieri privind dezmembramintele dreptului de proprietate, drepturi reale de garanție și sarcini | Referințe |
|--|-----------|
| NU SUNT | |

Anexa Nr. 1 La Partea I

Teren

| | | |
|--------------|-----------------|------------------------|
| Nr cadastral | Suprafața (mp)* | Observații / Referințe |
| | 8.000 | |

* Suprafața este determinată în planul de proiecție Stereo 70.



Date referitoare la teren

| Crt | Categorie folosință | Intra vilan | Suprafața (mp) | Tarla | Parcelă | Nr. topo | Observații / Referințe |
|-----|---------------------|-------------|----------------|-------|---------|----------|------------------------|
| 1 | faneata | NU | 8.000 | - | - | - | |

Lungime Segmente

1) Valorile lungimilor segmentelor sunt obținute din proiecție în plan.

| Punct început | X / Y | Punct sfârșit | X / Y | Lungime segment (** (m) |
|---------------|----------------------------|---------------|----------------------------|-------------------------|
| 1 | 586.291,997 639.137,734 | 2 | 586.292,196 639.148,859 | 11.127 |
| 2 | 586.292,196 639.148,859 | 3 | 586.292,25 639.166,79 | 17.931 |
| 3 | 586.292,25 639.166,79 | 4 | 586.292,561 639.187,015 | 20.227 |
| 4 | 586.292,561 639.187,015 | 5 | 586.292,96 639.201,124 | 14.115 |
| 5 | 586.292,96 639.201,124 | 6 | 586.293,124 639.221,491 | 20.368 |

| Punct început | X / Y | Punct sfârşit | X / Y | Lungime segment (** (m) |
|---------------|----------------------------|---------------|----------------------------|-------------------------|
| 6 | 586.293,124 639.221,491 | 7 | 586.294,813 639.242,262 | 20.84 |
| 7 | 586.294,813 639.242,262 | 8 | 586.265,278 639.243,663 | 29.568 |
| 8 | 586.265,278 639.243,663 | 9 | 586.248,728 639.249,652 | 17.6 |
| 9 | 586.248,728 639.249,652 | 10 | 586.236,138 639.253,277 | 13.101 |
| 10 | 586.236,138 639.253,277 | 11 | 586.224,544 639.253,268 | 11.594 |
| 11 | 586.224,544 639.253,268 | 12 | 586.223,01 639.229,984 | 23.334 |
| 12 | 586.223,01 639.229,984 | 13 | 586.221,127 639.202,021 | 28.026 |
| 13 | 586.221,127 639.202,021 | 14 | 586.211,434 639.144,084 | 58.742 |
| 14 | 586.211,434 639.144,084 | 15 | 586.210,824 639.140,832 | 3.309 |
| 15 | 586.210,824 639.140,832 | 1 | 586.291,997 639.137,734 | 81.232 |

** Lungimile segmentelor sunt determinate în planul de proiecție Stereo 70 și sunt rotunjite la 1 milimetru.

*** Distanța dintre puncte este formată din segmente cumulate ce sunt mai mici decât valoarea 1 milimetru.

**DATE DESPRE IMOBILUL NR. 8525**

Oficiul de Cadastru și Publicitate Imobiliară NEAMT
Biroul de Cadastru și Publicitate Imobiliară Targu-Neamt

A. Partea I. Descrierea imobilului

TEREN Extravilan

Adresa: Jud. Neamt

| Nr. Crt | Nr cadastral Nr. topografic | Suprafața* (mp) | Observații / Referințe |
|---------|-----------------------------|-----------------|---------------------------------------|
| A1 | | 12.266 | Sector cadastral:15 Teren imprejmuit; |

B. Partea II. Proprietari și acte

| Inscrieri privitoare la dreptul de proprietate și alte drepturi reale | | Referințe |
|--|--|-----------|
| / | | |
| Act Administrativ nr. 3612, din 01/03/2023 emis de PRIMĂRIA COMUNEI PIPIRIG; | | |
| B1 | Inscrierea posesiei, drept de PROPRIETATE, dobandit prin Lege, cota actuala 1/1, cota initiala 1/1 1) STANOAIE GHEORGHE | A1 |

C. Partea III. SARCINI .

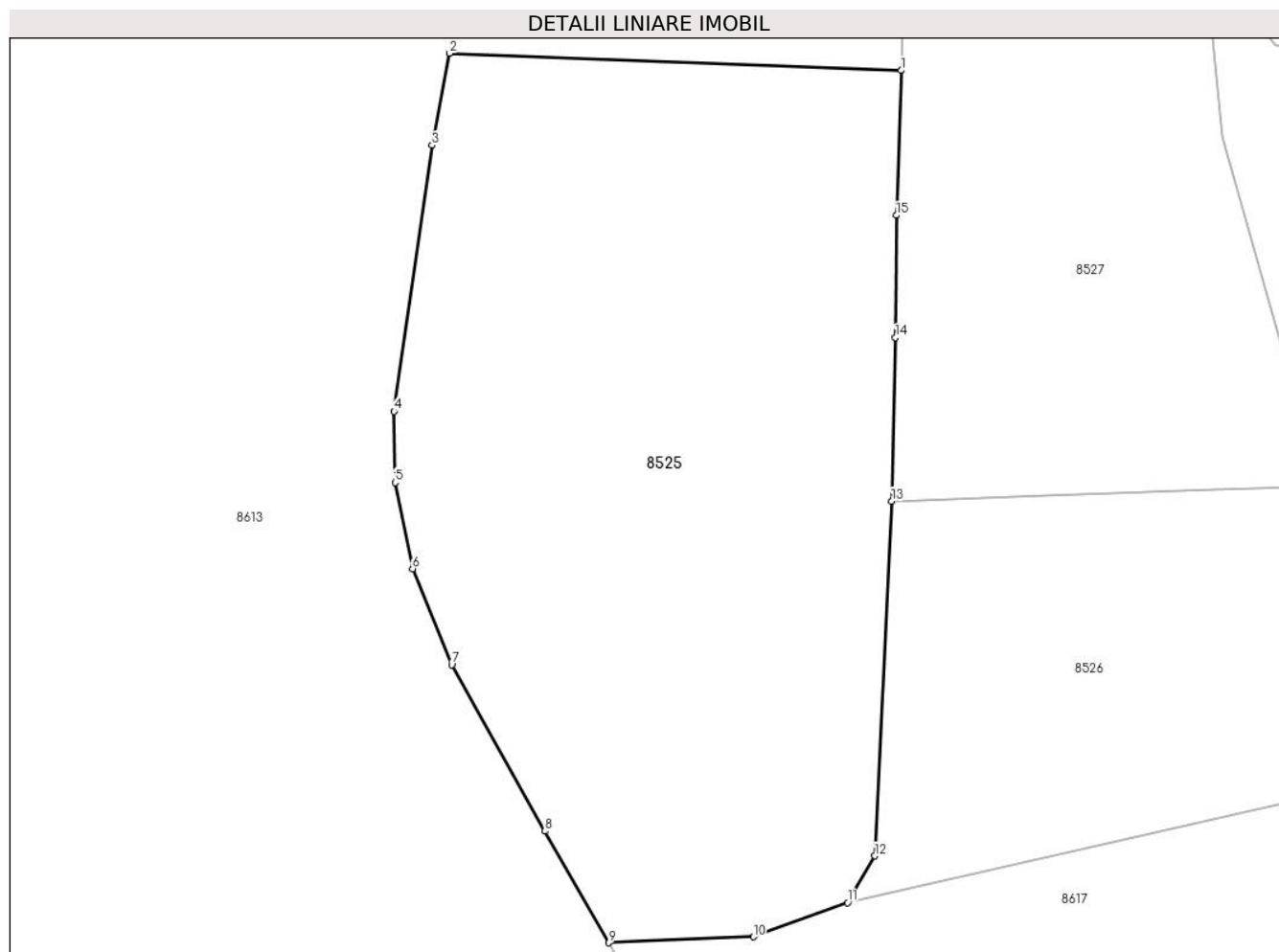
| Inscrieri privind dezmembramintele dreptului de proprietate, drepturi reale de garanție și sarcini | Referințe |
|--|-----------|
| NU SUNT | |

Anexa Nr. 1 La Partea I

Teren

| | | |
|--------------|-----------------|------------------------|
| Nr cadastral | Suprafața (mp)* | Observații / Referințe |
| | 12.266 | |

* Suprafața este determinată în planul de proiecție Stereo 70.



Date referitoare la teren

| Crt | Categorie folosință | Intravilan | Suprafața (mp) | Tarla | Parcelă | Nr. topo | Observații / Referințe |
|-----|---------------------|------------|----------------|-------|---------|----------|------------------------|
| 1 | faneata | NU | 12.266 | - | - | - | |

Lungime Segmente

1) Valorile lungimilor segmentelor sunt obținute din proiecție în plan.

| Punct început | X / Y | Punct sfârșit | X / Y | Lungime segment (** (m) |
|---------------|----------------------------|---------------|----------------------------|-------------------------|
| 1 | 586.291,997 639.137,734 | 2 | 586.210,824 639.140,832 | 81.232 |
| 2 | 586.210,824 639.140,832 | 3 | 586.207,722 639.124,291 | 16.829 |
| 3 | 586.207,722 639.124,291 | 4 | 586.200,895 639.076,545 | 48.232 |
| 4 | 586.200,895 639.076,545 | 5 | 586.201,101 639.063,762 | 12.785 |
| 5 | 586.201,101 639.063,762 | 6 | 586.204,194 639.048,299 | 15.769 |

| Punct început | X / Y | Punct sfârșit | X / Y | Lungime segment (** (m) |
|---------------|----------------------------|---------------|----------------------------|-------------------------|
| 6 | 586.204,194 639.048,299 | 7 | 586.211,24 639.031,069 | 18.615 |
| 7 | 586.211,24 639.031,069 | 8 | 586.227,945 639.001,173 | 34.247 |
| 8 | 586.227,945 639.001,173 | 9 | 586.239,44 638.981,147 | 23.091 |
| 9 | 586.239,44 638.981,147 | 10 | 586.265,426 638.982,205 | 26.008 |
| 10 | 586.265,426 638.982,205 | 11 | 586.282,36 638.988,33 | 18.008 |
| 11 | 586.282,36 638.988,33 | 12 | 586.287,253 638.996,738 | 9.728 |
| 12 | 586.287,253 638.996,738 | 13 | 586.290,273 639.060,439 | 63.773 |
| 13 | 586.290,273 639.060,439 | 14 | 586.290,961 639.089,817 | 29.386 |
| 14 | 586.290,961 639.089,817 | 15 | 586.291,103 639.111,745 | 21.928 |
| 15 | 586.291,103 639.111,745 | 1 | 586.291,997 639.137,734 | 26.004 |

** Lungimile segmentelor sunt determinate în planul de proiecție Stereo 70 și sunt rotunjite la 1 milimetru.

*** Distanța dintre puncte este formată din segmente cumulate ce sunt mai mici decât valoarea 1 milimetru.

**DATE DESPRE IMOBILUL NR. 8526**

Oficiul de Cadastru și Publicitate Imobiliară NEAMT
Biroul de Cadastru și Publicitate Imobiliară Targu-Neamt

A. Partea I. Descrierea imobilului

TEREN Extravilan

Adresa: Jud. Neamt

| Nr. Crt | Nr cadastral Nr. topografic | Suprafața* (mp) | Observații / Referințe |
|---------|-----------------------------|-----------------|---------------------------------------|
| A1 | | 4.904 | Sector cadastral:15 Teren imprejmuit; |

B. Partea II. Proprietari și acte

| Inscrieri privitoare la dreptul de proprietate și alte drepturi reale | | Referințe |
|---|---|-----------|
| / | | |
| Act Normativ nr. 7, din 13/03/1996 emis de GUVERNUL ROMÂNIEI; | | |
| B1 | Inscrierea provizorie, drept de PROPRIETATE, dobandit prin Lege, cota actuala 1/1, cota initiala 1/1 1) COMUNA PIPIRIG, CIF:99999999999999, PROPRIETAR NEIDENTIFICAT | A1 |

C. Partea III. SARCINI .

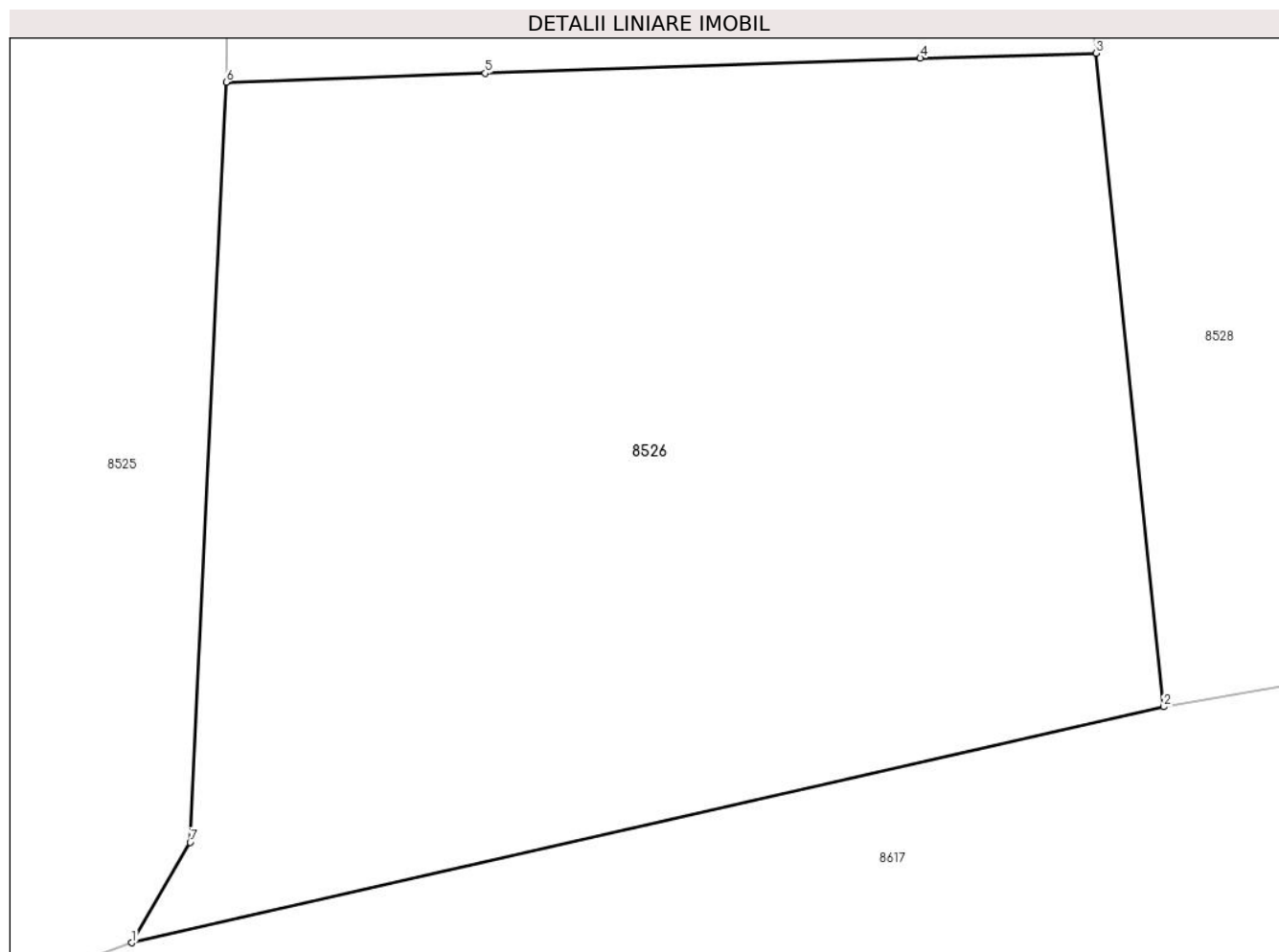
| Inscrieri privind dezmembramintele dreptului de proprietate, drepturi reale de garanție și sarcini | Referințe |
|--|-----------|
| NU SUNT | |

Anexa Nr. 1 La Partea I

Teren

| Nr cadastral | Suprafața (mp)* | Observații / Referințe |
|--------------|-----------------|------------------------|
| | 4.904 | |

* Suprafața este determinată în planul de proiecție Stereo 70.



Date referitoare la teren

| Crt | Categorie folosință | Intravilan | Suprafața (mp) | Tarla | Parcelă | Nr. topo | Observații / Referințe |
|-----|---------------------|------------|----------------|-------|---------|----------|------------------------|
| 1 | padure | NU | 4.904 | - | - | - | |

Lungime Segmente

1) Valorile lungimilor segmentelor sunt obținute din proiecție în plan.

| Punct început | X / Y | Punct sfârșit | X / Y | Lungime segment (** (m) |
|---------------|----------------------------|---------------|----------------------------|-------------------------|
| 1 | 586.282,36 638.988,33 | 2 | 586.368,874 639.008,104 | 88.745 |
| 2 | 586.368,874 639.008,104 | 3 | 586.363,22 639.062,859 | 55.046 |
| 3 | 586.363,22 639.062,859 | 4 | 586.348,472 639.062,44 | 14.754 |
| 4 | 586.348,472 639.062,44 | 5 | 586.311,992 639.061,175 | 36.502 |
| 5 | 586.311,992 639.061,175 | 6 | 586.290,273 639.060,439 | 21.731 |

| Punct început | X / Y | Punct sfârșit | X / Y | Lungime segment (** (m) |
|---------------|----------------------------|---------------|----------------------------|-------------------------|
| 6 | 586.290,273 639.060,439 | 7 | 586.287,253 638.996,738 | 63.773 |
| 7 | 586.287,253 638.996,738 | 1 | 586.282,36 638.988,33 | 9.728 |

** Lungimile segmentelor sunt determinate în planul de proiecție Stereo 70 și sunt rotunjite la 1 milimetru.

*** Distanța dintre puncte este formată din segmente cumulate ce sunt mai mici decât valoarea 1 milimetru.

**DATE DESPRE IMOBILUL NR. 8527**

Oficiul de Cadastru și Publicitate Imobiliară NEAMT
Biroul de Cadastru și Publicitate Imobiliară Targu-Neamt

A. Partea I. Descrierea imobilului

TEREN Extravilan

Adresa: Jud. Neamt

| Nr. Crt | Nr cadastral Nr. topografic | Suprafața* (mp) | Observații / Referințe |
|---------|-----------------------------|-----------------|---|
| A1 | | 10.000 | Sector cadastral:15 Teren neimprejmuit; |

B. Partea II. Proprietari și acte

| Inscrieri privitoare la dreptul de proprietate și alte drepturi reale | Referințe |
|---|-----------|
| / | |
| Act Administrativ nr. 3639, din 10/03/2023 emis de PRIMĂRIA COMUNEI PIPIRIG; | |
| B1 | A1 |
| Inscrierea posesiei, drept de PROPRIETATE, dobandit prin Lege, cota actuala 1/1, cota initiala 1/1 1) NEGRU ELENA | |

C. Partea III. SARCINI .

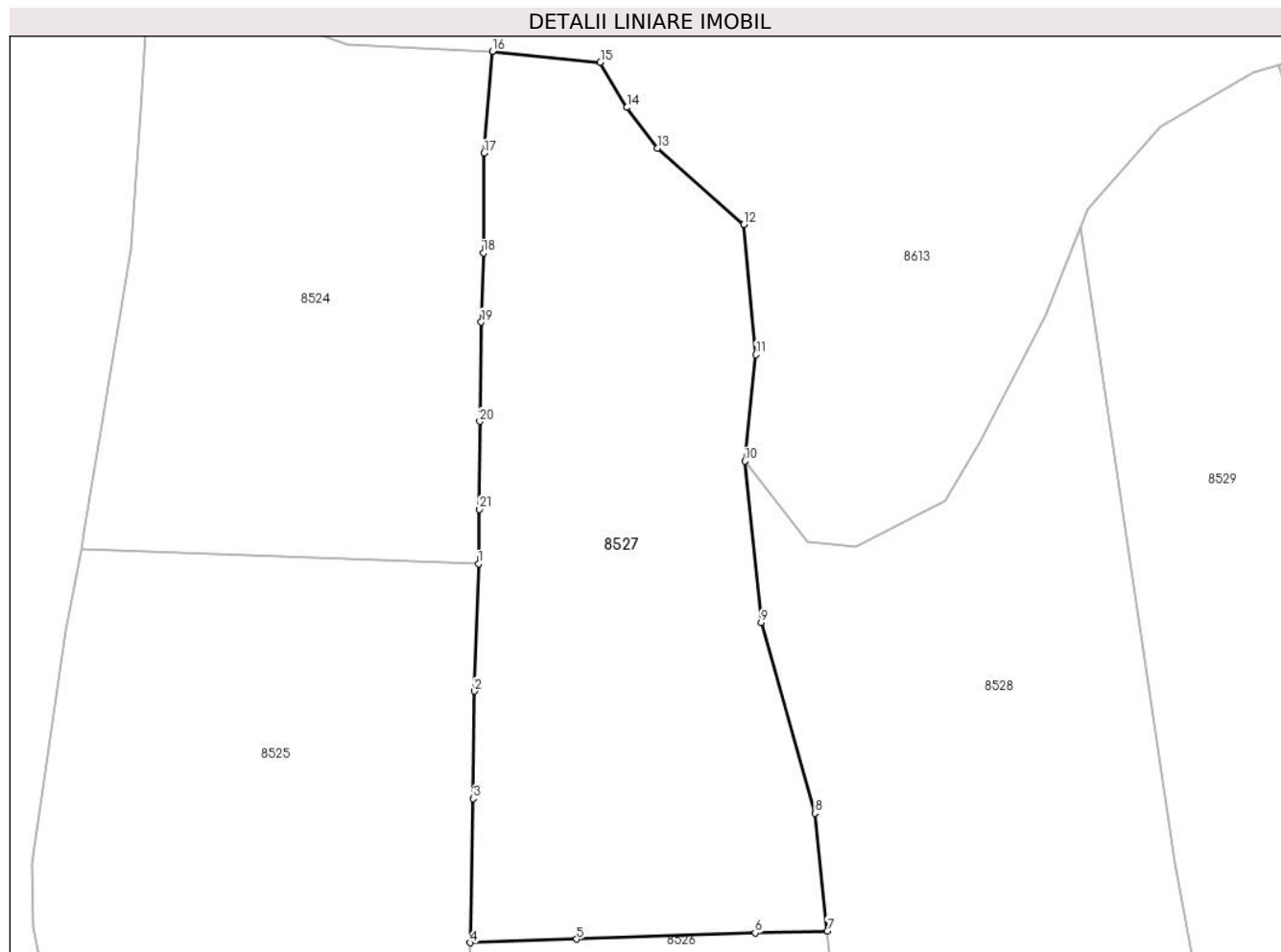
| Inscrieri privind dezmembramintele dreptului de proprietate, drepturi reale de garanție și sarcini | Referințe |
|--|-----------|
| NU SUNT | |

Anexa Nr. 1 La Partea I

Teren

| | | |
|--------------|-----------------|------------------------|
| Nr cadastral | Suprafața (mp)* | Observații / Referințe |
| | 10.000 | |

* Suprafața este determinată în planul de proiecție Stereo 70.



Date referitoare la teren

| Crt | Categorie folosință | Intra vilan | Suprafața (mp) | Tarla | Parcelă | Nr. topo | Observații / Referințe |
|-----|---------------------|-------------|----------------|-------|---------|----------|------------------------|
| 1 | faneata | NU | 10.000 | - | - | - | |

Lungime Segmente

1) Valorile lungimilor segmentelor sunt obținute din proiecție în plan.

| Punct început | X / Y | Punct sfârșit | X / Y | Lungime segment (** (m) |
|---------------|----------------------------|---------------|----------------------------|-------------------------|
| 1 | 586.291,997 639.137,734 | 2 | 586.291,103 639.111,745 | 26.004 |
| 3 | 586.290,961 639.089,817 | 4 | 586.290,273 639.060,439 | 29.386 |
| 5 | 586.311,992 639.061,175 | 6 | 586.348,472 639.062,44 | 36.502 |
| 7 | 586.363,22 639.062,859 | 8 | 586.360,742 639.086,856 | 24.125 |
| 9 | 586.349,703 639.125,738 | 10 | 586.346,377 639.158,672 | 33.102 |

| Punct început | X / Y | Punct sfârșit | X / Y | Lungime segment (** (m) |
|---------------|----------------------------|---------------|----------------------------|-------------------------|
| 2 | 586.291,103 639.111,745 | 3 | 586.290,961 639.089,817 | 21.928 |
| 4 | 586.290,273 639.060,439 | 5 | 586.311,992 639.061,175 | 21.731 |
| 6 | 586.348,472 639.062,44 | 7 | 586.363,22 639.062,859 | 14.754 |
| 8 | 586.360,742 639.086,856 | 9 | 586.349,703 639.125,738 | 40.419 |
| 10 | 586.346,377 639.158,672 | 11 | 586.348,66 639.180,399 | 21.847 |

| Punct început | X / Y | Punct sfârșit | X / Y | Lungime segment (** (m) |
|---------------|----------------------------|---------------|----------------------------|-------------------------|
| 11 | 586.348,66 639.180,399 | 12 | 586.346,173 639.206,986 | 26.703 |
| 13 | 586.328,561 639.222,552 | 14 | 586.322,304 639.230,832 | 10.378 |
| 15 | 586.316,877 639.240,039 | 16 | 586.294,813 639.242,262 | 22.176 |
| 17 | 586.293,124 639.221,491 | 18 | 586.292,96 639.201,124 | 20.368 |
| 19 | 586.292,561 639.187,015 | 20 | 586.292,25 639.166,79 | 20.227 |
| 21 | 586.292,196 639.148,859 | 1 | 586.291,997 639.137,734 | 11.127 |

| Punct început | X / Y | Punct sfârșit | X / Y | Lungime segment (** (m) |
|---------------|----------------------------|---------------|----------------------------|-------------------------|
| 12 | 586.346,173 639.206,986 | 13 | 586.328,561 639.222,552 | 23.505 |
| 14 | 586.322,304 639.230,832 | 15 | 586.316,877 639.240,039 | 10.687 |
| 16 | 586.294,813 639.242,262 | 17 | 586.293,124 639.221,491 | 20.84 |
| 18 | 586.292,96 639.201,124 | 19 | 586.292,561 639.187,015 | 14.115 |
| 20 | 586.292,25 639.166,79 | 21 | 586.292,196 639.148,859 | 17.931 |

** Lungimile segmentelor sunt determinate în planul de proiecție Stereo 70 și sunt rotunjite la 1 milimetru.

*** Distanța dintre puncte este formată din segmente cumulate ce sunt mai mici decât valoarea 1 milimetru.

**DATE DESPRE IMOBILUL NR. 8528**

Oficiul de Cadastru și Publicitate Imobiliară NEAMT
Biroul de Cadastru și Publicitate Imobiliară Targu-Neamt

A. Partea I. Descrierea imobilului

TEREN Extravilan

Adresa: Jud. Neamt

| Nr. Crt | Nr cadastral Nr. topografic | Suprafața* (mp) | Observații / Referințe |
|---------|-----------------------------|-----------------|---|
| A1 | | 10.962 | Sector cadastral:15 Teren neimprejmuit; |

B. Partea II. Proprietari și acte

| Inscrieri privitoare la dreptul de proprietate și alte drepturi reale | | Referințe |
|--|---|-----------|
| / | | |
| Act Administrativ nr. 4491, din 10/03/2023 emis de PRIMĂRIA COMUNEI PIPIRIG; | | |
| B1 | Inscrierea posesiei, drept de PROPRIETATE, dobandit prin Lege, cota actuala 1/1, cota initiala 1/1 1) STĂNOAIA MARIA | A1 |

C. Partea III. SARCINI .

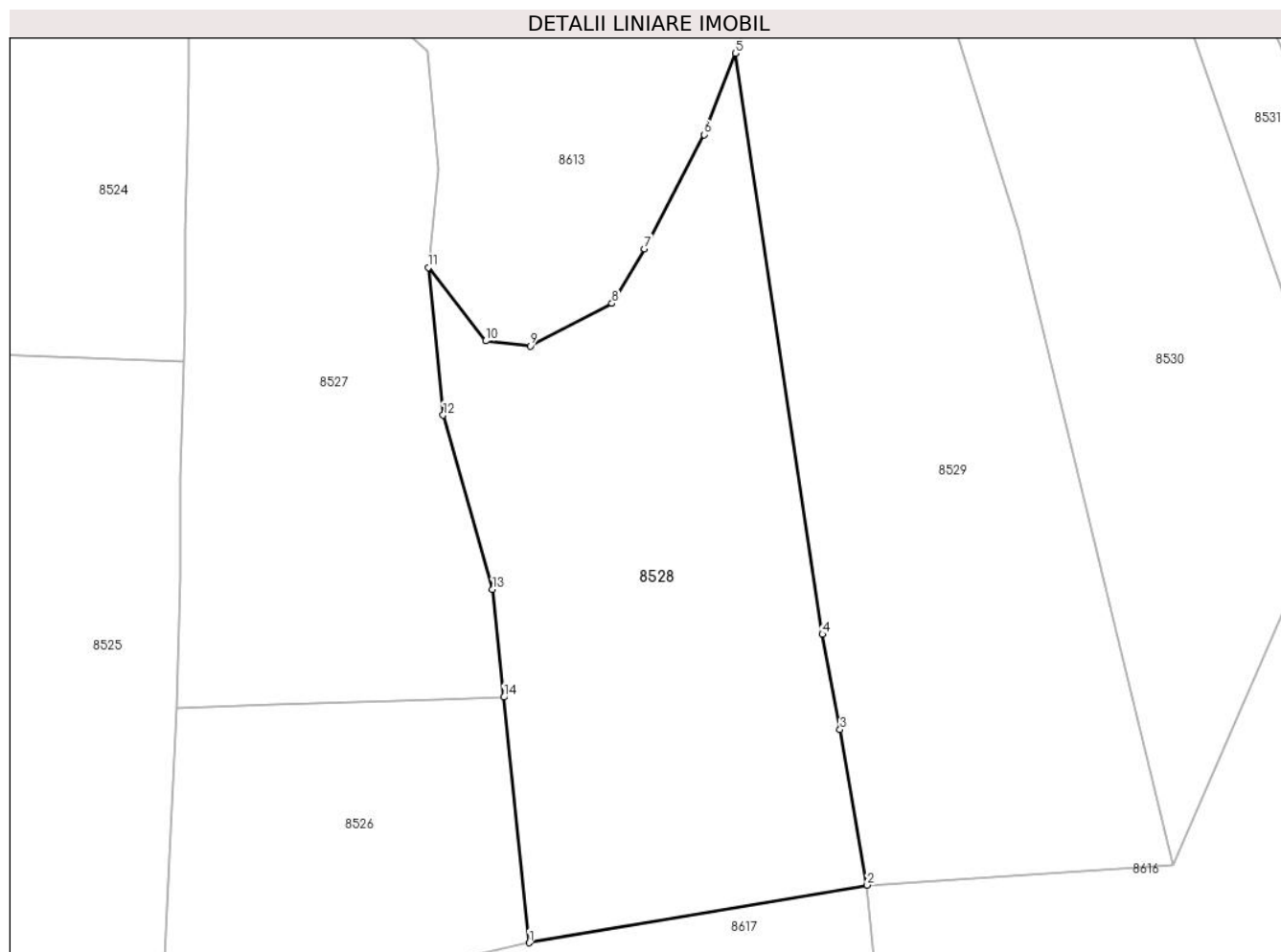
| Inscrieri privind dezmembramintele dreptului de proprietate, drepturi reale de garanție și sarcini | Referințe |
|--|-----------|
| NU SUNT | |

Anexa Nr. 1 La Partea I

Teren

| | | |
|--------------|-----------------|------------------------|
| Nr cadastral | Suprafața (mp)* | Observații / Referințe |
| | 10.962 | |

* Suprafața este determinată în planul de proiecție Stereo 70.



Date referitoare la teren

| Crt | Categorie folosință | Intravilan | Suprafața (mp) | Tarla | Parcelă | Nr. topo | Observații / Referințe |
|-----|---------------------|------------|----------------|-------|---------|----------|------------------------|
| 1 | faneata | NU | 10.962 | - | - | - | |

Lungime Segmente

1) Valorile lungimilor segmentelor sunt obținute din proiecție în plan.

| Punct început | X / Y | Punct sfârșit | X / Y | Lungime segment (** (m) |
|---------------|----------------------------|---------------|----------------------------|-------------------------|
| 1 | 586.368,874 639.008,104 | 2 | 586.444,321 639.020,967 | 76.536 |
| 2 | 586.444,321 639.020,967 | 3 | 586.438,241 639.055,636 | 35.198 |
| 3 | 586.438,241 639.055,636 | 4 | 586.434,305 639.076,907 | 21.632 |
| 4 | 586.434,305 639.076,907 | 5 | 586.414,891 639.206,431 | 130.971 |
| 5 | 586.414,891 639.206,431 | 6 | 586.407,889 639.188,287 | 19.448 |

| Punct început | X / Y | Punct sfârșit | X / Y | Lungime segment (** (m) |
|---------------|----------------------------|---------------|----------------------------|-------------------------|
| 6 | 586.407,889 639.188,287 | 7 | 586.394,584 639.162,824 | 28.73 |
| 7 | 586.394,584 639.162,824 | 8 | 586.387,361 639.150,662 | 14.145 |
| 8 | 586.387,361 639.150,662 | 9 | 586.369,114 639.141,161 | 20.572 |
| 9 | 586.369,114 639.141,161 | 10 | 586.359,23 639.142,301 | 9.95 |
| 10 | 586.359,23 639.142,301 | 11 | 586.346,377 639.158,672 | 20.814 |
| 11 | 586.346,377 639.158,672 | 12 | 586.349,703 639.125,738 | 33.102 |
| 12 | 586.349,703 639.125,738 | 13 | 586.360,742 639.086,856 | 40.419 |
| 13 | 586.360,742 639.086,856 | 14 | 586.363,22 639.062,859 | 24.125 |
| 14 | 586.363,22 639.062,859 | 1 | 586.368,874 639.008,104 | 55.046 |

** Lungimile segmentelor sunt determinate în planul de proiecție Stereo 70 și sunt rotunjite la 1 milimetru.

*** Distanța dintre puncte este formată din segmente cumulate ce sunt mai mici decât valoarea 1 milimetru.

**DATE DESPRE IMOBILUL NR. 8529**

Oficiul de Cadastru și Publicitate Imobiliară NEAMT
Biroul de Cadastru și Publicitate Imobiliară Targu-Neamt

A. Partea I. Descrierea imobilului

TEREN Extravilan

Adresa: Jud. Neamt

| Nr. Crt | Nr cadastral Nr. topografic | Suprafața* (mp) | Observații / Referințe |
|---------|-----------------------------|-----------------|---------------------------------------|
| A1 | | 12.313 | Sector cadastral:15 Teren imprejmuit; |

B. Partea II. Proprietari și acte

| Inscrieri privitoare la dreptul de proprietate și alte drepturi reale | Referințe |
|--|-----------|
| / | |
| Act Administrativ nr. 3626, din 10/03/2023 emis de PRIMĂRIA COMUNEI PIPIRIG; | |
| B1 | A1 |
| Inscrierea posesiei, drept de PROPRIETATE, dobandit prin Lege, cota actuala 1/1, cota initiala 1/1 | |
| 1) DOLHESCU GHEORGHE | |

C. Partea III. SARCINI .

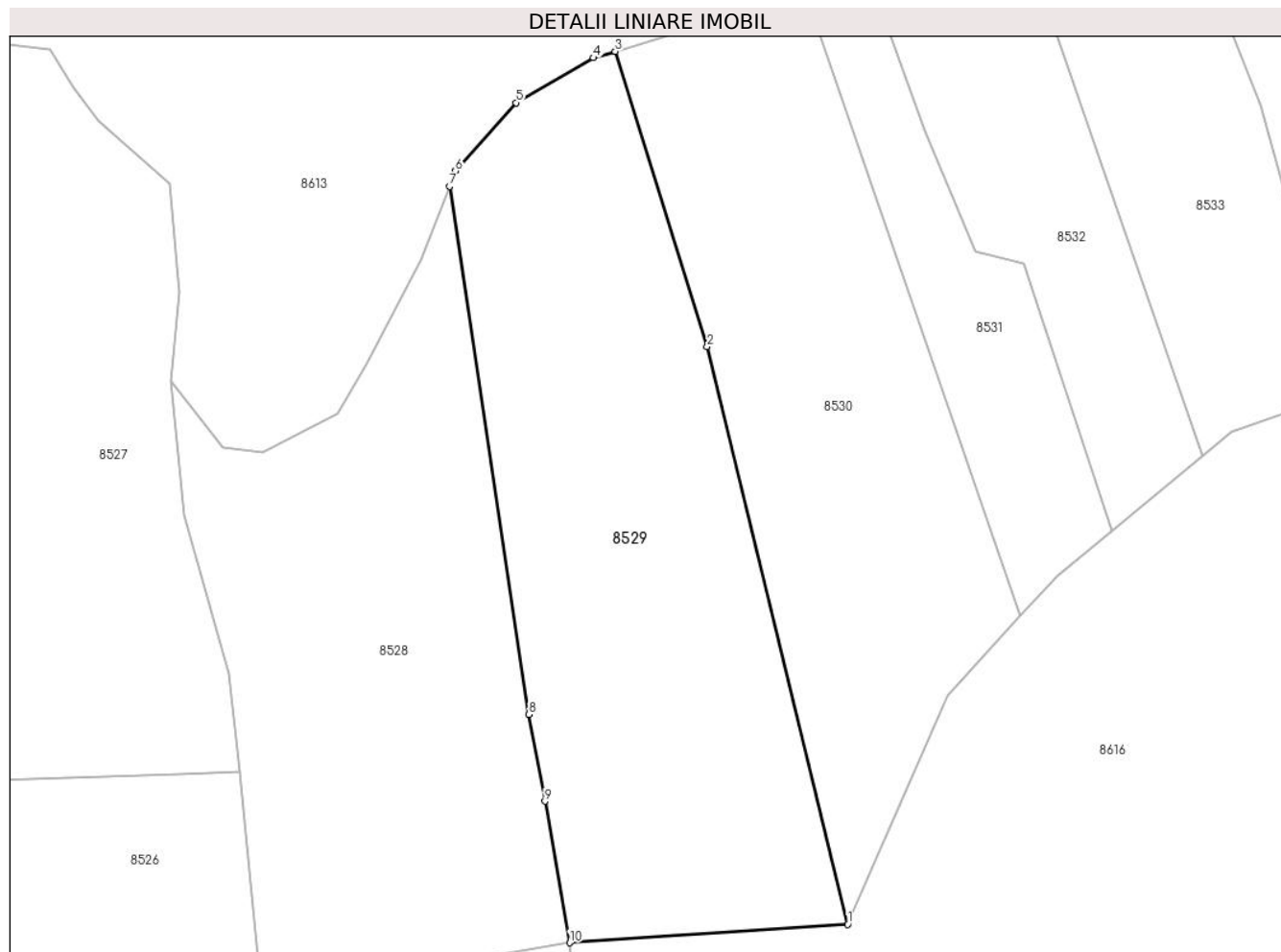
| Inscrieri privind dezmembramintele dreptului de proprietate, drepturi reale de garanție și sarcini | Referințe |
|--|-----------|
| NU SUNT | |

Anexa Nr. 1 La Partea I

Teren

| | | |
|--------------|-----------------|------------------------|
| Nr cadastral | Suprafața (mp)* | Observații / Referințe |
| | 12.313 | |

* Suprafața este determinată în planul de proiecție Stereo 70.



Date referitoare la teren

| Crt | Categorie folosință | Intravilan | Suprafața (mp) | Tarla | Parcelă | Nr. topo | Observații / Referințe |
|-----|---------------------|------------|----------------|-------|---------|----------|------------------------|
| 1 | faneata | NU | 12.313 | - | - | - | |

Lungime Segmente

1) Valorile lungimilor segmentelor sunt obținute din proiecție în plan.

| Punct început | X / Y | Punct sfârșit | X / Y | Lungime segment (** (m) |
|---------------|----------------------------|---------------|----------------------------|-------------------------|
| 1 | 586.512,576 639.025,496 | 2 | 586.478,078 639.167,074 | 145.72 |
| 2 | 586.478,078 639.167,074 | 3 | 586.455,509 639.239,482 | 75.844 |
| 3 | 586.455,509 639.239,482 | 4 | 586.450,173 639.237,93 | 5.557 |
| 4 | 586.450,173 639.237,93 | 5 | 586.431,166 639.226,908 | 21.972 |
| 5 | 586.431,166 639.226,908 | 6 | 586.416,34 639.210,186 | 22.348 |

| Punct început | X / Y | Punct sfârșit | X / Y | Lungime segment (** (m) |
|---------------|----------------------------|---------------|----------------------------|-------------------------|
| 6 | 586.416,34 639.210,186 | 7 | 586.414,891 639.206,431 | 4.025 |
| 7 | 586.414,891 639.206,431 | 8 | 586.434,305 639.076,907 | 130.971 |
| 8 | 586.434,305 639.076,907 | 9 | 586.438,241 639.055,636 | 21.632 |
| 9 | 586.438,241 639.055,636 | 10 | 586.444,321 639.020,967 | 35.198 |
| 10 | 586.444,321 639.020,967 | 1 | 586.512,576 639.025,496 | 68.405 |

** Lungimile segmentelor sunt determinate în planul de proiecție Stereo 70 și sunt rotunjite la 1 milimetru.

*** Distanța dintre puncte este formată din segmente cumulate ce sunt mai mici decât valoarea 1 milimetru.

**DATE DESPRE IMOBILUL NR. 8530**

Oficiul de Cadastru și Publicitate Imobiliară NEAMT
Biroul de Cadastru și Publicitate Imobiliară Targu-Neamt

A. Partea I. Descrierea imobilului

TEREN Extravilan

Adresa: Jud. Neamt

| Nr. Crt | Nr cadastral Nr. topografic | Suprafața* (mp) | Observații / Referințe |
|---------|-----------------------------|-----------------|---|
| A1 | | 10.065 | Sector cadastral:15 Teren neimprejmuit; |

B. Partea II. Proprietari și acte

| Inscrieri privitoare la dreptul de proprietate și alte drepturi reale | | Referințe |
|--|--|-----------|
| / | | |
| Act Administrativ nr. 3640, din 10/03/2023 emis de PRIMĂRIA COMUNEI PIPIRIG; | | |
| B1 | Inscrierea posesiei, drept de PROPRIETATE, dobandit prin Lege, cota actuala 1/1, cota initiala 1/1 1) BALMUȘ MARIA | A1 |

C. Partea III. SARCINI .

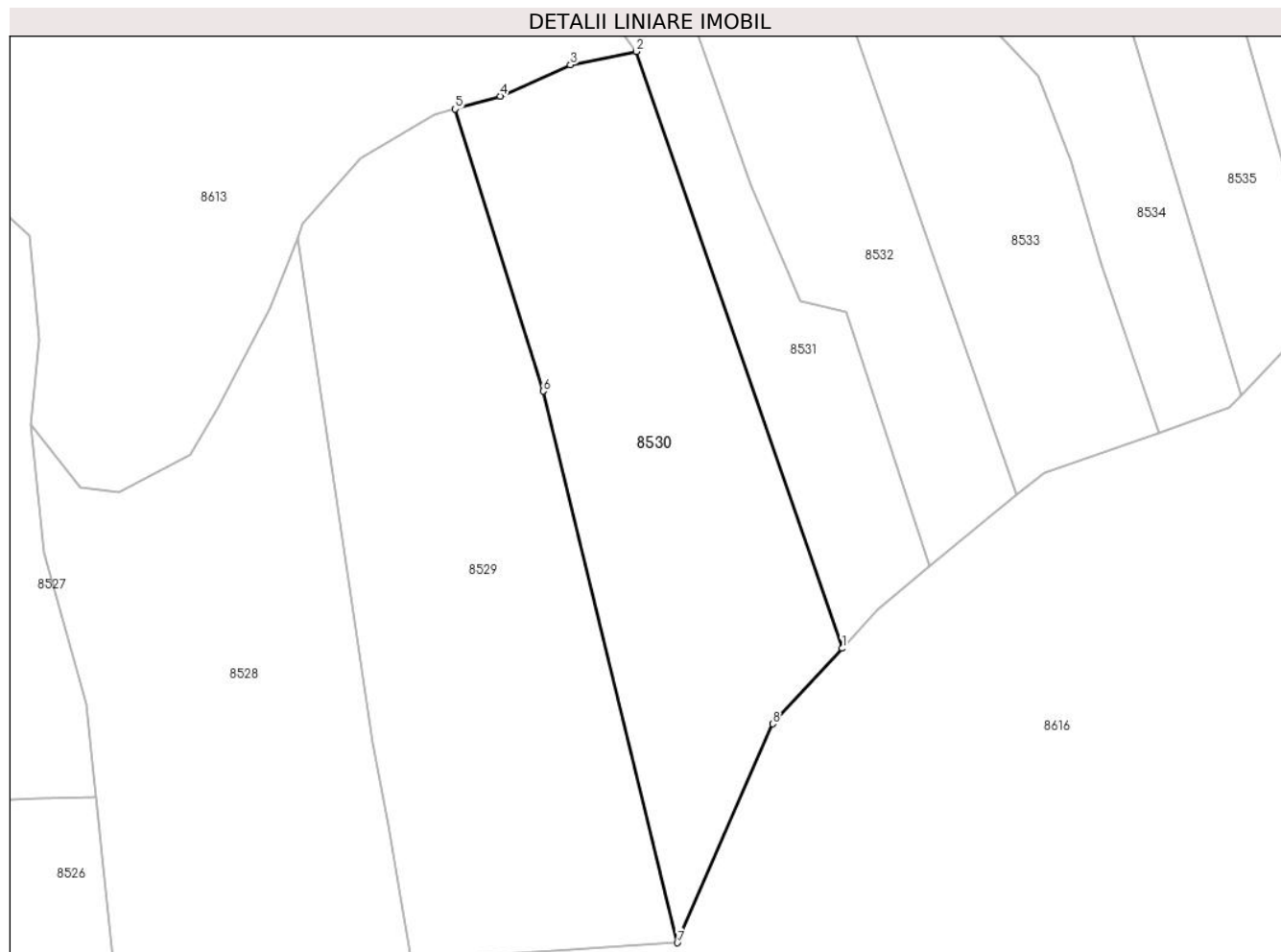
| Inscrieri privind dezmembramintele dreptului de proprietate, drepturi reale de garanție și sarcini | Referințe |
|--|-----------|
| NU SUNT | |

Anexa Nr. 1 La Partea I

Teren

| | | |
|--------------|-----------------|------------------------|
| Nr cadastral | Suprafața (mp)* | Observații / Referințe |
| | 10.065 | |

* Suprafața este determinată în planul de proiecție Stereo 70.



Date referitoare la teren

| Crt | Categorie folosință | Intra vilan | Suprafața (mp) | Tarla | Parcelă | Nr. topo | Observații / Referințe |
|-----|---------------------|-------------|----------------|-------|---------|----------|------------------------|
| 1 | faneata | NU | 10.065 | - | - | - | |

Lungime Segmente

1) Valorile lungimilor segmentelor sunt obținute din proiecție în plan.

| Punct început | X / Y | Punct sfârșit | X / Y | Lungime segment (** (m) |
|---------------|----------------------------|---------------|----------------------------|-------------------------|
| 1 | 586.554,952 639.101,072 | 2 | 586.502,063 639.254,289 | 162.089 |
| 2 | 586.502,063 639.254,289 | 3 | 586.485,146 639.250,852 | 17.263 |
| 3 | 586.485,146 639.250,852 | 4 | 586.467,066 639.242,843 | 19.774 |
| 4 | 586.467,066 639.242,843 | 5 | 586.455,509 639.239,482 | 12.036 |
| 5 | 586.455,509 639.239,482 | 6 | 586.478,078 639.167,074 | 75.844 |

| Punct început | X / Y | Punct sfârșit | X / Y | Lungime segment (** (m) |
|---------------|----------------------------|---------------|----------------------------|-------------------------|
| 6 | 586.478,078 639.167,074 | 7 | 586.512,576 639.025,496 | 145.72 |
| 7 | 586.512,576 639.025,496 | 8 | 586.537,092 639.081,665 | 61.286 |
| 8 | 586.537,092 639.081,665 | 1 | 586.554,952 639.101,072 | 26.374 |

** Lungimile segmentelor sunt determinate în planul de proiecție Stereo 70 și sunt rotunjite la 1 milimetru.

*** Distanța dintre puncte este formată din segmente cumulate ce sunt mai mici decât valoarea 1 milimetru.

**DATE DESPRE IMOBILUL NR. 8531**

Oficiul de Cadastru și Publicitate Imobiliară NEAMT
Biroul de Cadastru și Publicitate Imobiliară Targu-Neamt

A. Partea I. Descrierea imobilului

TEREN Extravilan

Adresa: Jud. Neamt

| Nr. Crt | Nr cadastral Nr. topografic | Suprafața* (mp) | Observații / Referințe |
|---------|-----------------------------|-----------------|---------------------------------------|
| A1 | | 4.553 | Sector cadastral:15 Teren imprejmuit; |

B. Partea II. Proprietari și acte

| Inscrieri privitoare la dreptul de proprietate și alte drepturi reale | | Referințe |
|---|---|-----------|
| / | | |
| Act Normativ nr. 7, din 13/03/1996 emis de GUVERNUL ROMÂNIEI; | | |
| B1 | Inscrierea provizorie, drept de PROPRIETATE, dobandit prin Lege, cota actuala 1/1, cota initiala 1/1 1) COMUNA PIPIRIG, CIF:99999999999999, PROPRIETAR NEIDENTIFICAT | A1 |

C. Partea III. SARCINI .

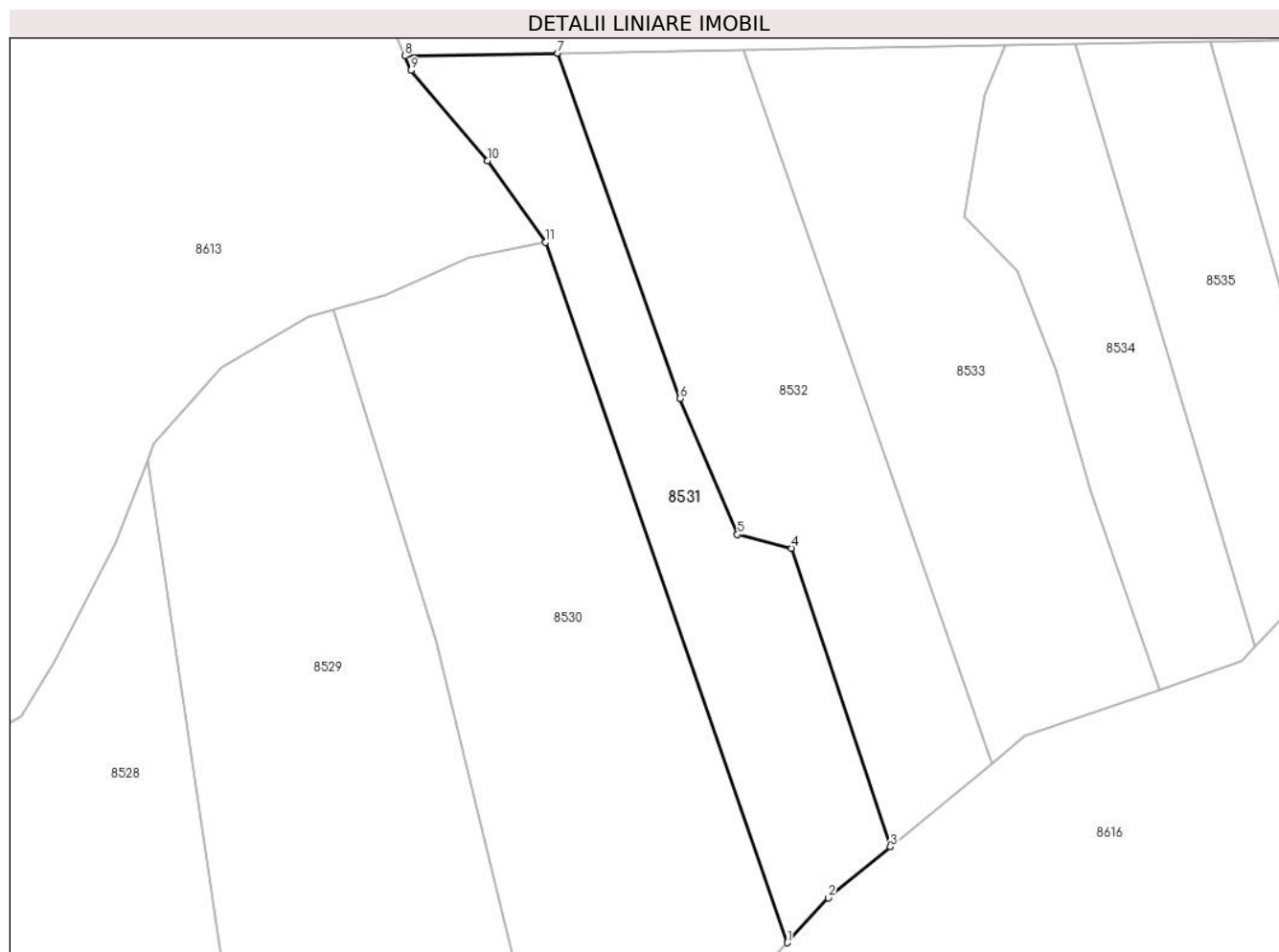
| Inscrieri privind dezmembramintele dreptului de proprietate, drepturi reale de garanție și sarcini | Referințe |
|--|-----------|
| NU SUNT | |

Anexa Nr. 1 La Partea I

Teren

| | | |
|--------------|-----------------|------------------------|
| Nr cadastral | Suprafața (mp)* | Observații / Referințe |
| | 4.553 | |

* Suprafața este determinată în planul de proiecție Stereo 70.



Date referitoare la teren

| Crt | Categorie folosință | Intravilan | Suprafața (mp) | Tarla | Parcelă | Nr. topo | Observații / Referințe |
|-----|---------------------|------------|----------------|-------|---------|----------|------------------------|
| 1 | faneata | NU | 4.553 | - | - | - | |

Lungime Segmente

1) Valorile lungimilor segmentelor sunt obținute din proiecție în plan.

| Punct început | X / Y | Punct sfârșit | X / Y | Lungime segment (** (m) |
|---------------|----------------------------|---------------|----------------------------|-------------------------|
| 1 | 586.554,952 639.101,072 | 2 | 586.563,958 639.110,857 | 13.299 |
| 2 | 586.563,958 639.110,857 | 3 | 586.577,54 639.122,035 | 17.59 |
| 3 | 586.577,54 639.122,035 | 4 | 586.555,842 639.187,35 | 68.825 |
| 4 | 586.555,842 639.187,35 | 5 | 586.544,088 639.190,355 | 12.132 |
| 5 | 586.544,088 639.190,355 | 6 | 586.531,488 639.220,12 | 32.322 |

| Punct început | X / Y | Punct sfârșit | X / Y | Lungime segment (** (m) |
|---------------|----------------------------|---------------|----------------------------|-------------------------|
| 6 | 586.531,488 639.220,12 | 7 | 586.504,724 639.295,661 | 80.142 |
| 7 | 586.504,724 639.295,661 | 8 | 586.471,297 639.295,085 | 33.432 |
| 8 | 586.471,297 639.295,085 | 9 | 586.472,601 639.291,897 | 3.444 |
| 9 | 586.472,601 639.291,897 | 10 | 586.489,328 639.272,135 | 25.891 |
| 10 | 586.489,328 639.272,135 | 11 | 586.502,063 639.254,289 | 21.924 |
| 11 | 586.502,063 639.254,289 | 1 | 586.554,952 639.101,072 | 162.089 |

** Lungimile segmentelor sunt determinate în planul de proiecție Stereo 70 și sunt rotunjite la 1 milimetru.

*** Distanța dintre puncte este formată din segmente cumulate ce sunt mai mici decât valoarea 1 milimetru.

**DATE DESPRE IMOBILUL NR. 8532**

Oficiul de Cadastru și Publicitate Imobiliară NEAMT
Biroul de Cadastru și Publicitate Imobiliară Targu-Neamt

A. Partea I. Descrierea imobilului

TEREN Extravilan

Adresa: Jud. Neamt

| Nr. Crt | Nr cadastral Nr. topografic | Suprafața* (mp) | Observații / Referințe |
|---------|-----------------------------|-----------------|---------------------------------------|
| A1 | | 5.940 | Sector cadastral:15 Teren imprejmuit; |

B. Partea II. Proprietari și acte

| Inscrieri privitoare la dreptul de proprietate și alte drepturi reale | Referințe |
|---|-----------|
| / | |
| Act Administrativ nr. 3641, din 10/03/2023 emis de PRIMĂRIA COMUNEI PIPIRIG; | |
| B1 | A1 |
| Inscrierea posesiei, drept de PROPRIETATE, dobandit prin Lege, cota actuala 1/1, cota initiala 1/1 1) DOLHESCU NECULAI | |

C. Partea III. SARCINI .

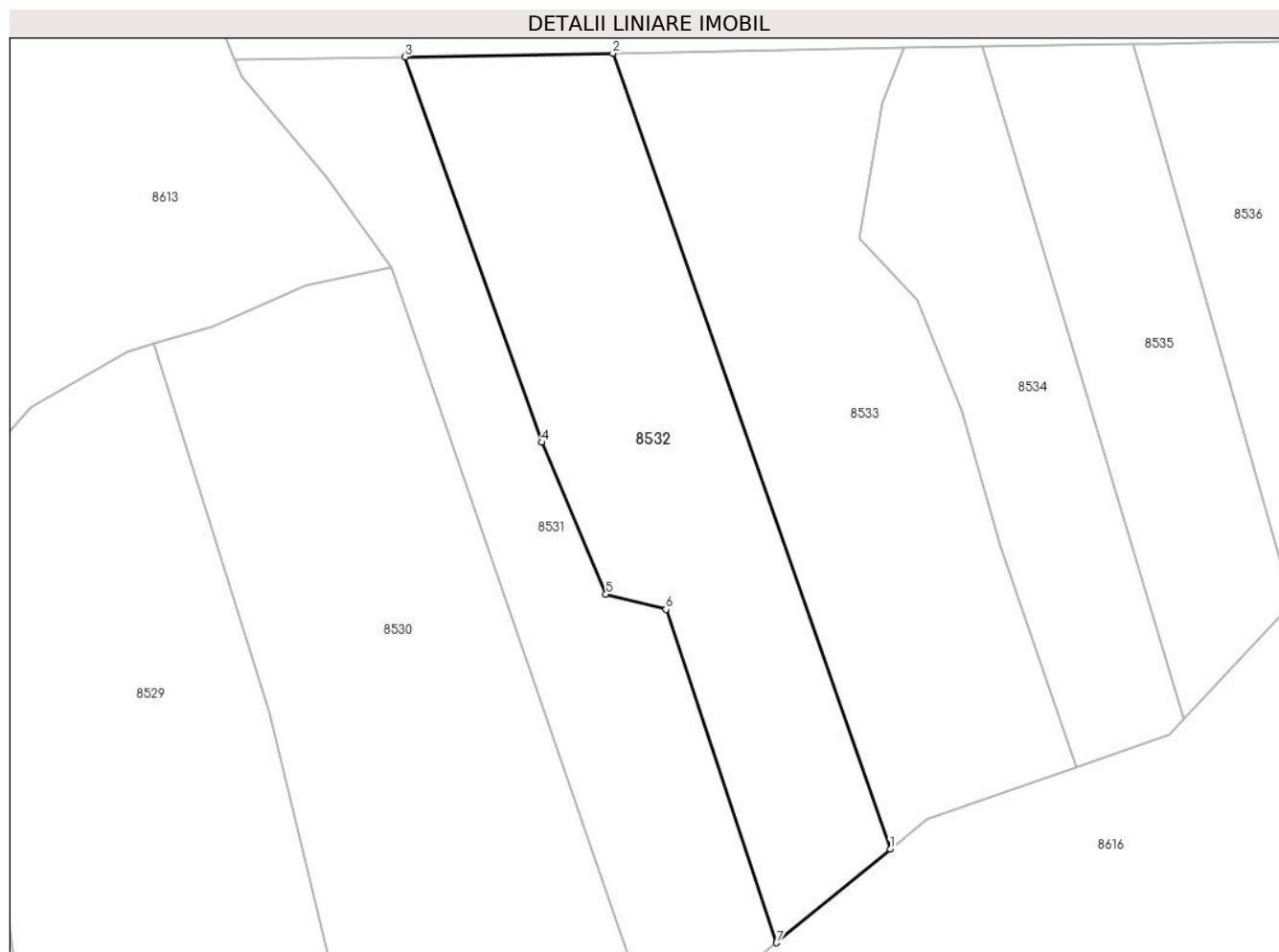
| Inscrieri privind dezmembramintele dreptului de proprietate, drepturi reale de garanție și sarcini | Referințe |
|--|-----------|
| NU SUNT | |

Anexa Nr. 1 La Partea I

Teren

| Nr cadastral | Suprafața (mp)* | Observații / Referințe |
|--------------|-----------------|------------------------|
| | 5.940 | |

* Suprafața este determinată în planul de proiecție Stereo 70.



Date referitoare la teren

| Crt | Categorie folosință | Intravilan | Suprafața (mp) | Tarla | Parcelă | Nr. topo | Observații / Referințe |
|-----|---------------------|------------|----------------|-------|---------|----------|------------------------|
| 1 | faneata | NU | 5.940 | - | - | - | |

Lungime Segmente

1) Valorile lungimilor segmentelor sunt obținute din proiecție în plan.

| Punct început | X / Y | Punct sfârșit | X / Y | Lungime segment (** (m) |
|---------------|----------------------------|---------------|----------------------------|-------------------------|
| 1 | 586.599,832 639.140,381 | 2 | 586.545,43 639.296,362 | 165.196 |
| 2 | 586.545,43 639.296,362 | 3 | 586.504,724 639.295,661 | 40.712 |
| 3 | 586.504,724 639.295,661 | 4 | 586.531,488 639.220,12 | 80.142 |
| 4 | 586.531,488 639.220,12 | 5 | 586.544,088 639.190,355 | 32.322 |
| 5 | 586.544,088 639.190,355 | 6 | 586.555,842 639.187,35 | 12.132 |

| Punct început | X / Y | Punct sfârșit | X / Y | Lungime segment (** (m) |
|---------------|---------------------------|---------------|----------------------------|-------------------------|
| 6 | 586.555,842 639.187,35 | 7 | 586.577,54 639.122,035 | 68.825 |
| 7 | 586.577,54 639.122,035 | 1 | 586.599,832 639.140,381 | 28.871 |

** Lungimile segmentelor sunt determinate în planul de proiecție Stereo 70 și sunt rotunjite la 1 milimetru.

*** Distanța dintre puncte este formată din segmente cumulate ce sunt mai mici decât valoarea 1 milimetru.

**DATE DESPRE IMOBILUL NR. 8533**

Oficiul de Cadastru și Publicitate Imobiliară NEAMT
Biroul de Cadastru și Publicitate Imobiliară Targu-Neamt

A. Partea I. Descrierea imobilului

TEREN Extravilan

Adresa: Jud. Neamt

| Nr. Crt | Nr cadastral Nr. topografic | Suprafața* (mp) | Observații / Referințe |
|---------|-----------------------------|-----------------|---|
| A1 | | 6.362 | Sector cadastral:15 Teren neimprejmuit; |

B. Partea II. Proprietari și acte

| Inscrieri privitoare la dreptul de proprietate și alte drepturi reale | | Referințe |
|--|--|-----------|
| / | | |
| Act Administrativ nr. 3642, din 10/03/2023 emis de PRIMĂRIA COMUNEI PIPIRIG; | | |
| B1 | Inscrierea posesiei, drept de PROPRIETATE, dobandit prin Lege, cota actuala 1/1, cota initiala 1/1 1) DOLHESCU GHEORGHE | A1 |

C. Partea III. SARCINI .

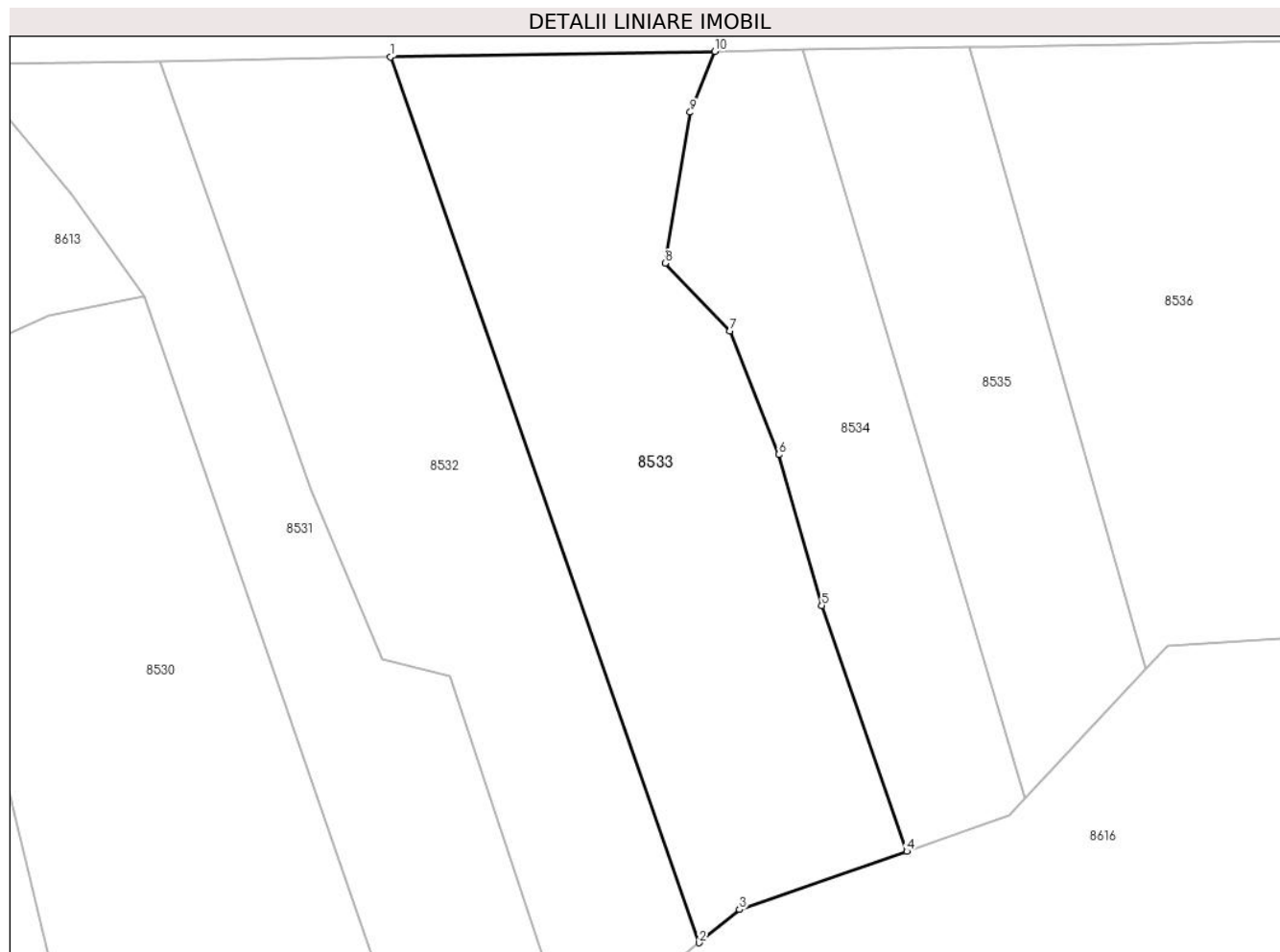
| Inscrieri privind dezmembramintele dreptului de proprietate, drepturi reale de garanție și sarcini | Referințe |
|--|-----------|
| NU SUNT | |

Anexa Nr. 1 La Partea I

Teren

| | | |
|--------------|-----------------|------------------------|
| Nr cadastral | Suprafața (mp)* | Observații / Referințe |
| | 6.362 | |

* Suprafața este determinată în planul de proiecție Stereo 70.



Date referitoare la teren

| Crt | Categorie folosință | Intravilan | Suprafața (mp) | Tarla | Parcelă | Nr. topo | Observații / Referințe |
|-----|---------------------|------------|----------------|-------|---------|----------|------------------------|
| 1 | faneata | NU | 6.362 | - | - | - | |

Lungime Segmente

1) Valorile lungimilor segmentelor sunt obținute din proiecție în plan.

| Punct început | X / Y | Punct sfârșit | X / Y | Lungime segment (** (m) |
|---------------|----------------------------|---------------|----------------------------|-------------------------|
| 1 | 586.545,43 639.296,362 | 2 | 586.599,832 639.140,381 | 165.196 |
| 2 | 586.599,832 639.140,381 | 3 | 586.606,937 639.146,229 | 9.202 |
| 3 | 586.606,937 639.146,229 | 4 | 586.636,471 639.156,48 | 31.262 |
| 4 | 586.636,471 639.156,48 | 5 | 586.621,444 639.199,774 | 45.828 |
| 5 | 586.621,444 639.199,774 | 6 | 586.613,852 639.226,334 | 27.624 |

| Punct început | X / Y | Punct sfârșit | X / Y | Lungime segment (** (m) |
|---------------|----------------------------|---------------|----------------------------|-------------------------|
| 6 | 586.613,852 639.226,334 | 7 | 586.605,25 639.248,072 | 23.378 |
| 7 | 586.605,25 639.248,072 | 8 | 586.593,839 639.260,041 | 16.537 |
| 8 | 586.593,839 639.260,041 | 9 | 586.598,288 639.286,622 | 26.951 |
| 9 | 586.598,288 639.286,622 | 10 | 586.602,6 639.297,347 | 11.559 |
| 10 | 586.602,6 639.297,347 | 1 | 586.545,43 639.296,362 | 57.178 |

** Lungimile segmentelor sunt determinate în planul de proiecție Stereo 70 și sunt rotunjite la 1 milimetru.

*** Distanța dintre puncte este formată din segmente cumulate ce sunt mai mici decât valoarea 1 milimetru.

**DATE DESPRE IMOBILUL NR. 8534**

Oficiul de Cadastru și Publicitate Imobiliară NEAMT
Biroul de Cadastru și Publicitate Imobiliară Targu-Neamt

A. Partea I. Descrierea imobilului

TEREN Extravilan

Adresa: Jud. Neamt

| Nr. Crt | Nr cadastral Nr. topografic | Suprafața* (mp) | Observații / Referințe |
|---------|-----------------------------|-----------------|---|
| A1 | | 3.600 | Sector cadastral:15 Teren neimprejmuit; |

B. Partea II. Proprietari și acte

| Inscrieri privitoare la dreptul de proprietate și alte drepturi reale | | Referințe |
|--|---|-----------|
| / | | |
| Act Administrativ nr. 3630, din 10/03/2023 emis de PRIMĂRIA COMUNEI PIPIRIG; | | |
| B1 | Inscrierea posesiei, drept de PROPRIETATE, dobandit prin Lege, cota actuala 1/1, cota initiala 1/1 1) URSU MITICĂ 2) URSU IULIANA | A1 |

C. Partea III. SARCINI .

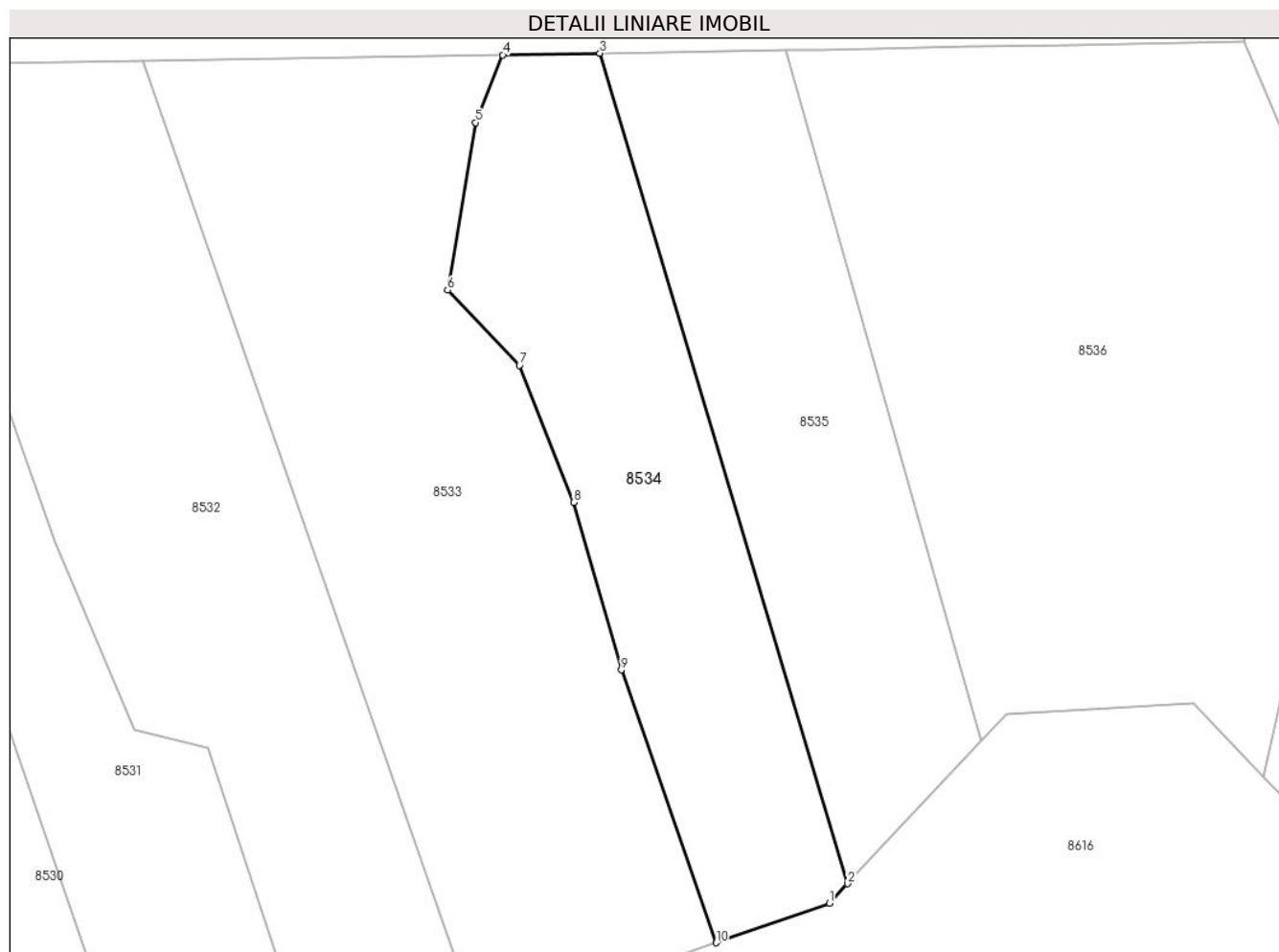
| Inscrieri privind dezmembramintele dreptului de proprietate, drepturi reale de garanție și sarcini | Referințe |
|--|-----------|
| NU SUNT | |

Anexa Nr. 1 La Partea I

Teren

| | | |
|--------------|-----------------|------------------------|
| Nr cadastral | Suprafața (mp)* | Observații / Referințe |
| | 3.600 | |

* Suprafața este determinată în planul de proiecție Stereo 70.



Date referitoare la teren

| Crt | Categorie folosință | Intravilan | Suprafața (mp) | Tarla | Parcelă | Nr. topo | Observații / Referințe |
|-----|---------------------|------------|----------------|-------|---------|----------|------------------------|
| 1 | faneata | NU | 3.600 | - | - | - | |

Lungime Segmente

1) Valorile lungimilor segmentelor sunt obținute din proiecție în plan.

| Punct început | X / Y | Punct sfârșit | X / Y | Lungime segment (** (m) |
|---------------|----------------------------|---------------|----------------------------|-------------------------|
| 1 | 586.654,48 639.162,73 | 2 | 586.657,388 639.165,838 | 4.256 |
| 2 | 586.657,388 639.165,838 | 3 | 586.618,032 639.297,613 | 137.527 |
| 3 | 586.618,032 639.297,613 | 4 | 586.602,6 639.297,347 | 15.434 |
| 4 | 586.602,6 639.297,347 | 5 | 586.598,288 639.286,622 | 11.559 |
| 5 | 586.598,288 639.286,622 | 6 | 586.593,839 639.260,041 | 26.951 |

| Punct început | X / Y | Punct sfârșit | X / Y | Lungime segment (** (m) |
|---------------|----------------------------|---------------|----------------------------|-------------------------|
| 6 | 586.593,839 639.260,041 | 7 | 586.605,25 639.248,072 | 16.537 |
| 7 | 586.605,25 639.248,072 | 8 | 586.613,852 639.226,334 | 23.378 |
| 8 | 586.613,852 639.226,334 | 9 | 586.621,444 639.199,774 | 27.624 |
| 9 | 586.621,444 639.199,774 | 10 | 586.636,471 639.156,48 | 45.828 |
| 10 | 586.636,471 639.156,48 | 1 | 586.654,48 639.162,73 | 19.063 |

** Lungimile segmentelor sunt determinate în planul de proiecție Stereo 70 și sunt rotunjite la 1 milimetru.

*** Distanța dintre puncte este formată din segmente cumulate ce sunt mai mici decât valoarea 1 milimetru.

**DATE DESPRE IMOBILUL NR. 8535**

Oficiul de Cadastru și Publicitate Imobiliară NEAMT
Biroul de Cadastru și Publicitate Imobiliară Targu-Neamt

A. Partea I. Descrierea imobilului

TEREN Extravilan

Adresa: Jud. Neamt

| Nr. Crt | Nr cadastral Nr. topografic | Suprafața* (mp) | Observații / Referințe |
|---------|-----------------------------|-----------------|---|
| A1 | | 3.469 | Sector cadastral:15 Teren neimprejmuit; |

B. Partea II. Proprietari și acte

| Inscrieri privitoare la dreptul de proprietate și alte drepturi reale | | Referințe |
|--|--|-----------|
| / | | |
| Act Administrativ nr. 6239, din 04/04/2023 emis de PRIMĂRIA COMUNEI PIPIRIG; | | |
| B1 | Inscrierea posesiei, drept de PROPRIETATE, dobandit prin Lege, cota actuala 1/1, cota initiala 1/1 1) CHIRILĂ MARIA | A1 |

C. Partea III. SARCINI .

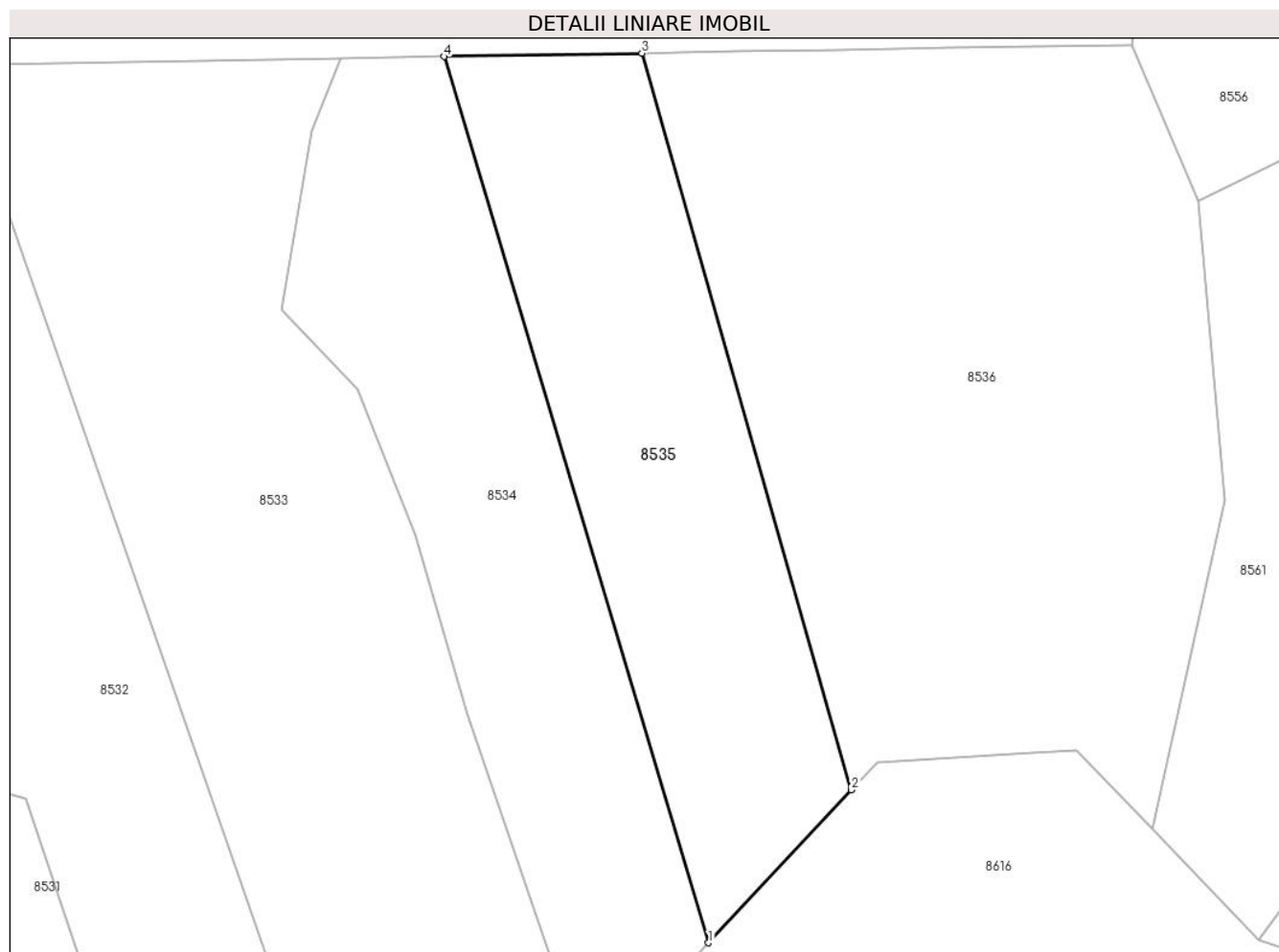
| Inscrieri privind dezmembramintele dreptului de proprietate, drepturi reale de garanție și sarcini | Referințe |
|--|-----------|
| NU SUNT | |

Anexa Nr. 1 La Partea I

Teren

| Nr cadastral | Suprafața (mp)* | Observații / Referințe |
|--------------|-----------------|------------------------|
| | 3.469 | |

* Suprafața este determinată în planul de proiecție Stereo 70.



Date referitoare la teren

| Crt | Categorie folosință | Intra vilan | Suprafața (mp) | Tarla | Parcelă | Nr. topo | Observații / Referințe |
|-----|---------------------|-------------|----------------|-------|---------|----------|------------------------|
| 1 | faneata | NU | 3.469 | - | - | - | |

Lungime Segmente

1) Valorile lungimilor segmentelor sunt obținute din proiecție în plan.

| Punct început | X / Y | Punct sfârșit | X / Y | Lungime segment (** (m) |
|---------------|----------------------------|---------------|----------------------------|-------------------------|
| 1 | 586.657,388 639.165,838 | 2 | 586.678,65 639.188,566 | 31.123 |
| 2 | 586.678,65 639.188,566 | 3 | 586.647,47 639.298,12 | 113.905 |
| 3 | 586.647,47 639.298,12 | 4 | 586.618,032 639.297,613 | 29.442 |
| 4 | 586.618,032 639.297,613 | 1 | 586.657,388 639.165,838 | 137.527 |

** Lungimile segmentelor sunt determinate în planul de proiecție Stereo 70 și sunt rotunjite la 1 milimetru.

***** Distanţa dintre puncte este formată din segmente cumulate ce sunt mai mici decât valoarea 1 milimetru.**

**DATE DESPRE IMOBILUL NR. 8536**

Oficiul de Cadastru și Publicitate Imobiliară NEAMT
Biroul de Cadastru și Publicitate Imobiliară Targu-Neamt

A. Partea I. Descrierea imobilului

TEREN Extravilan

Adresa: Jud. Neamt

| Nr. Crt | Nr cadastral Nr. topografic | Suprafața* (mp) | Observații / Referințe |
|---------|-----------------------------|-----------------|---|
| A1 | | 7.200 | Sector cadastral:15 Teren neimprejmuit; |

B. Partea II. Proprietari și acte

| Inscrieri privitoare la dreptul de proprietate și alte drepturi reale | | Referințe |
|--|---|-----------|
| / | | |
| Act Administrativ nr. 3634, din 10/03/2023 emis de PRIMĂRIA COMUNEI PIPIRIG; | | |
| B1 | Inscrierea posesiei, drept de PROPRIETATE, dobandit prin Lege, cota actuala 1/1, cota initiala 1/1 1) URSU MARIA | A1 |

C. Partea III. SARCINI .

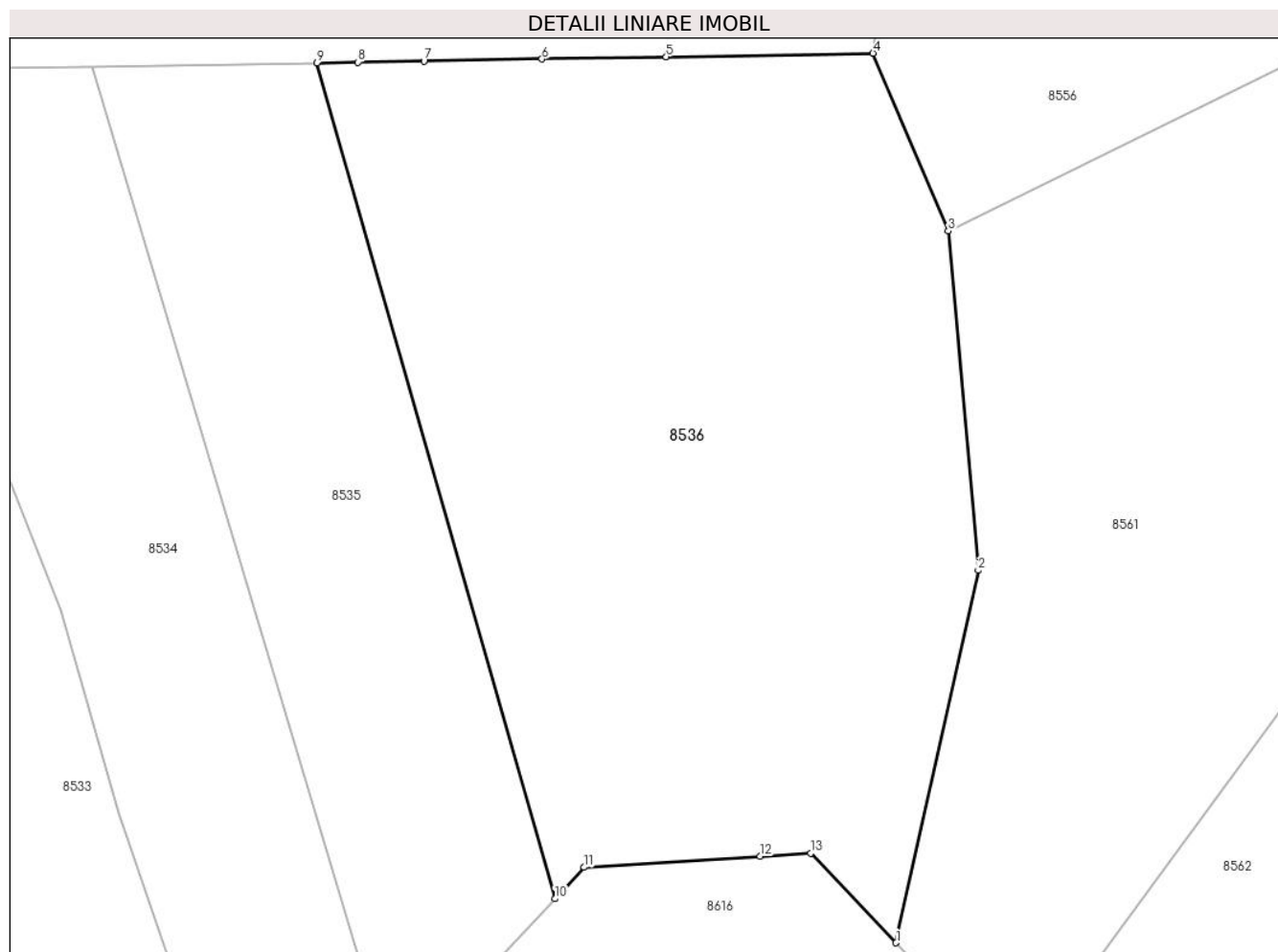
| Inscrieri privind dezmembramintele dreptului de proprietate, drepturi reale de garanție și sarcini | Referințe |
|--|-----------|
| NU SUNT | |

Anexa Nr. 1 La Partea I

Teren

| | | |
|--------------|-----------------|------------------------|
| Nr cadastral | Suprafața (mp)* | Observații / Referințe |
| | 7.200 | |

* Suprafața este determinată în planul de proiecție Stereo 70.



Date referitoare la teren

| Crt | Categorie folosință | Intravilan | Suprafața (mp) | Tarla | Parcelă | Nr. topo | Observații / Referințe |
|-----|---------------------|------------|----------------|-------|---------|----------|------------------------|
| 1 | faneata | NU | 2.377 | - | - | - | |
| 2 | padure | NU | 4.824 | - | - | - | |

Lungime Segmente

1) Valorile lungimilor segmentelor sunt obținute din proiecție în plan.

| Punct început | X / Y | Punct sfârșit | X / Y | Lungime segment (** (m) |
|---------------|----------------------------|---------------|----------------------------|-------------------------|
| 1 | 586.723,393 639.182,803 | 2 | 586.734,171 639.231,604 | 49.977 |
| 2 | 586.734,171 639.231,604 | 3 | 586.730,251 639.276,082 | 44.65 |
| 3 | 586.730,251 639.276,082 | 4 | 586.720,373 639.299,375 | 25.301 |
| 4 | 586.720,373 639.299,375 | 5 | 586.693,247 639.298,908 | 27.13 |

| Punct început | X / Y | Punct sfârşit | X / Y | Lungime segment (** (m) |
|---------------|----------------------------|---------------|----------------------------|-------------------------|
| 5 | 586.693,247 639.298,908 | 6 | 586.676,956 639.298,628 | 16.293 |
| 6 | 586.676,956 639.298,628 | 7 | 586.661,486 639.298,361 | 15.472 |
| 7 | 586.661,486 639.298,361 | 8 | 586.652,835 639.298,212 | 8.652 |
| 8 | 586.652,835 639.298,212 | 9 | 586.647,47 639.298,12 | 5.366 |
| 9 | 586.647,47 639.298,12 | 10 | 586.678,65 639.188,566 | 113.905 |
| 10 | 586.678,65 639.188,566 | 11 | 586.682,5 639.192,682 | 5.636 |
| 11 | 586.682,5 639.192,682 | 12 | 586.705,551 639.194,124 | 23.096 |
| 12 | 586.705,551 639.194,124 | 13 | 586.712,192 639.194,539 | 6.654 |
| 13 | 586.712,192 639.194,539 | 1 | 586.723,393 639.182,803 | 16.223 |

** Lungimile segmentelor sunt determinate în planul de proiecție Stereo 70 și sunt rotunjite la 1 milimetru.

*** Distanța dintre puncte este formată din segmente cumulate ce sunt mai mici decât valoarea 1 milimetru.

**DATE DESPRE IMOBILUL NR. 8537**

Oficiul de Cadastru și Publicitate Imobiliară NEAMT
Biroul de Cadastru și Publicitate Imobiliară Targu-Neamt

A. Partea I. Descrierea imobilului

TEREN Extravilan

Adresa: Jud. Neamt

| Nr. Crt | Nr cadastral Nr. topografic | Suprafața* (mp) | Observații / Referințe |
|---------|-----------------------------|-----------------|---|
| A1 | | 11.801 | Sector cadastral:15 Teren neimprejmuit; |

B. Partea II. Proprietari și acte

| Inscrieri privitoare la dreptul de proprietate și alte drepturi reale | | Referințe |
|--|--|-----------|
| / | | |
| Act Administrativ nr. 3632, din 10/03/2023 emis de PRIMĂRIA COMUNEI PIPIRIG; | | |
| B1 | Inscrierea posesiei, drept de PROPRIETATE, dobandit prin Lege, cota actuala 1/1, cota initiala 1/1 1) LIPAN MIHAELA | A1 |

C. Partea III. SARCINI .

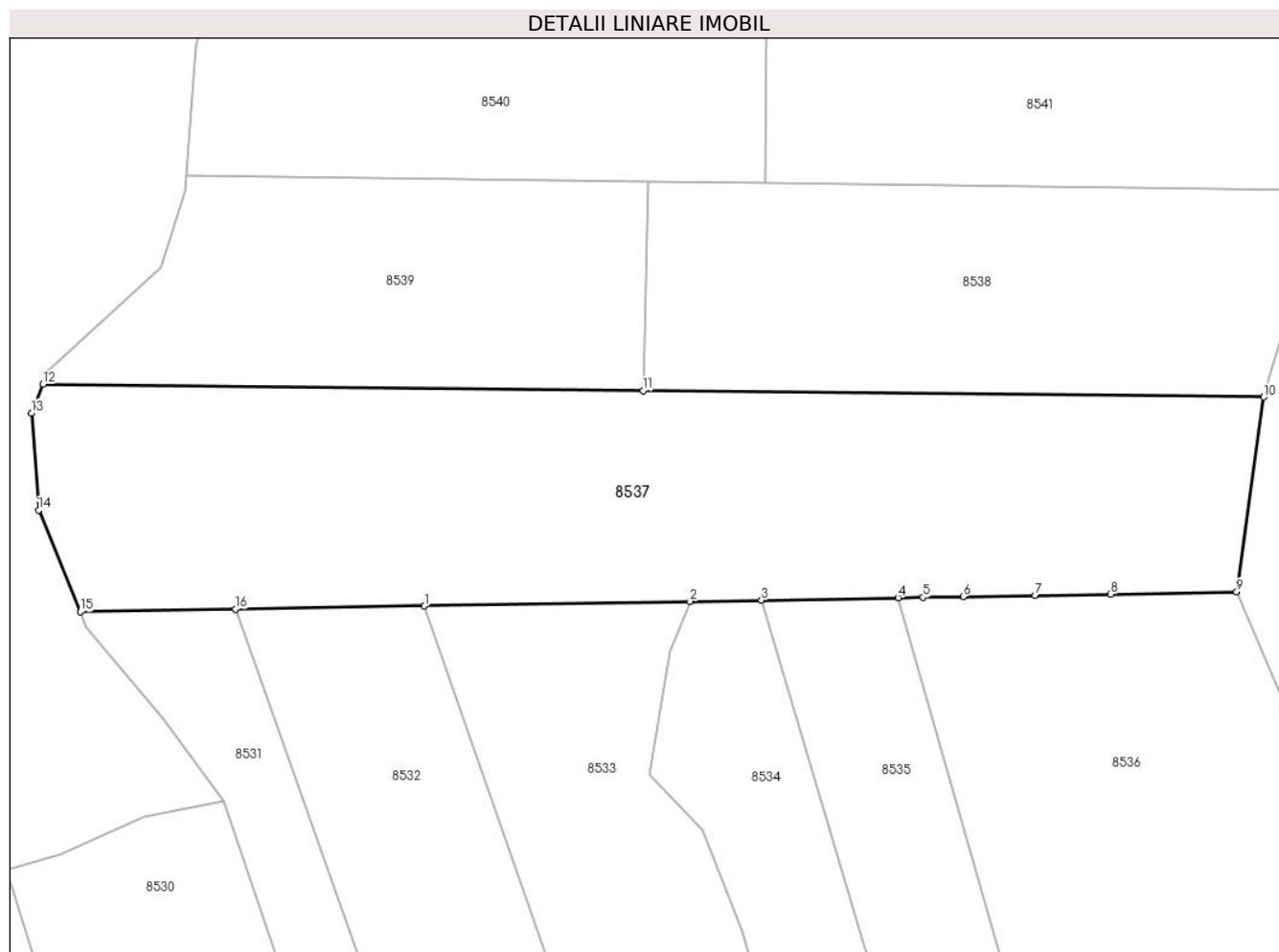
| Inscrieri privind dezmembramintele dreptului de proprietate, drepturi reale de garanție și sarcini | Referințe |
|--|-----------|
| NU SUNT | |

Anexa Nr. 1 La Partea I

Teren

| Nr cadastral | Suprafața (mp)* | Observații / Referințe |
|--------------|-----------------|------------------------|
| | 11.801 | |

* Suprafața este determinată în planul de proiecție Stereo 70.



Date referitoare la teren

| Crt | Categorie folosință | Intra vilan | Suprafața (mp) | Tarla | Parcelă | Nr. topo | Observații / Referințe |
|-----|---------------------|-------------|----------------|-------|---------|----------|------------------------|
| 1 | faneata | NU | 9.857 | - | - | - | |
| 2 | padure | NU | 1.944 | - | - | - | |

Lungime Segmente

1) Valorile lungimilor segmentelor sunt obținute din proiecție în plan.

| Punct început | X / Y | Punct sfârșit | X / Y | Lungime segment (** (m) |
|---------------|----------------------------|---------------|----------------------------|-------------------------|
| 1 | 586.545,43 639.296,362 | 2 | 586.602,6 639.297,347 | 57.178 |
| 2 | 586.602,6 639.297,347 | 3 | 586.618,032 639.297,613 | 15.434 |
| 3 | 586.618,032 639.297,613 | 4 | 586.647,47 639.298,12 | 29.442 |
| 4 | 586.647,47 639.298,12 | 5 | 586.652,835 639.298,212 | 5.366 |

| Punct început | X / Y | Punct sfârşit | X / Y | Lungime segment (** (m) |
|---------------|----------------------------|---------------|----------------------------|-------------------------|
| 5 | 586.652,835 639.298,212 | 6 | 586.661,486 639.298,361 | 8.652 |
| 6 | 586.661,486 639.298,361 | 7 | 586.676,956 639.298,628 | 15.472 |
| 7 | 586.676,956 639.298,628 | 8 | 586.693,247 639.298,908 | 16.293 |
| 8 | 586.693,247 639.298,908 | 9 | 586.720,373 639.299,375 | 27.13 |
| 9 | 586.720,373 639.299,375 | 10 | 586.726,195 639.341,292 | 42.319 |
| 10 | 586.726,195 639.341,292 | 11 | 586.592,502 639.342,714 | 133.701 |
| 11 | 586.592,502 639.342,714 | 12 | 586.463,23 639.344,09 | 129.279 |
| 12 | 586.463,23 639.344,09 | 13 | 586.460,817 639.337,883 | 6.66 |
| 13 | 586.460,817 639.337,883 | 14 | 586.462,337 639.316,981 | 20.957 |
| 14 | 586.462,337 639.316,981 | 15 | 586.471,297 639.295,085 | 23.658 |
| 15 | 586.471,297 639.295,085 | 16 | 586.504,724 639.295,661 | 33.432 |
| 16 | 586.504,724 639.295,661 | 1 | 586.545,43 639.296,362 | 40.712 |

** Lungimile segmentelor sunt determinate în planul de proiecţie Stereo 70 şi sunt rotunjite la 1 milimetru.

*** Distanţa dintre puncte este formată din segmente cumulate ce sunt mai mici decât valoarea 1 milimetru.

**DATE DESPRE IMOBILUL NR. 8538**

Oficiul de Cadastru și Publicitate Imobiliară NEAMT
Biroul de Cadastru și Publicitate Imobiliară Targu-Neamt

A. Partea I. Descrierea imobilului

TEREN Extravilan

Adresa: Jud. Neamt

| Nr. Crt | Nr cadastral Nr. topografic | Suprafața* (mp) | Observații / Referințe |
|---------|-----------------------------|-----------------|---------------------------------------|
| A1 | | 6.270 | Sector cadastral:15 Teren imprejmuit; |

B. Partea II. Proprietari și acte

| Inscrieri privitoare la dreptul de proprietate și alte drepturi reale | | Referințe |
|--|--|-----------|
| / | | |
| Act Administrativ nr. 4484, din 10/03/2023 emis de PRIMĂRIA COMUNEI PIPIRIG; | | |
| B1 | Inscrierea posesiei, drept de PROPRIETATE, dobandit prin Lege, cota actuala 1/1, cota initiala 1/1 1) NEGRU DUMITRU 2) NEGRU MARIA | A1 |

C. Partea III. SARCINI .

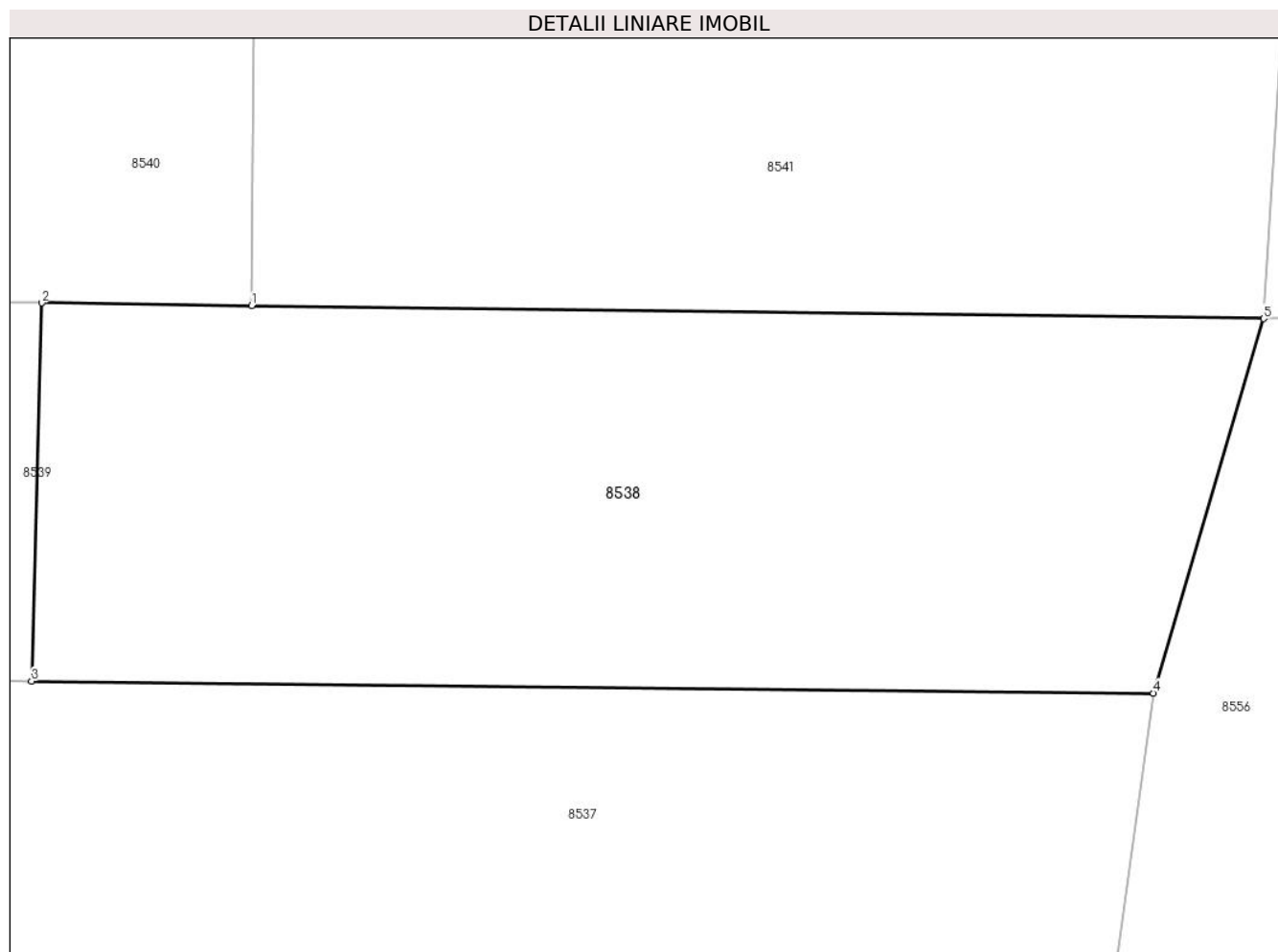
| Inscrieri privind dezmembramintele dreptului de proprietate, drepturi reale de garanție și sarcini | Referințe |
|--|-----------|
| NU SUNT | |

Anexa Nr. 1 La Partea I

Teren

| | | |
|--------------|-----------------|------------------------|
| Nr cadastral | Suprafața (mp)* | Observații / Referințe |
| | 6.270 | |

* Suprafața este determinată în planul de proiecție Stereo 70.



Date referitoare la teren

| Crt | Categorie folosință | Intra vilan | Suprafața (mp) | Tarla | Parcelă | Nr. topo | Observații / Referințe |
|-----|---------------------|-------------|----------------|-------|---------|----------|------------------------|
| 1 | faneata | NU | 4.244 | - | - | - | |
| 2 | padure | NU | 2.027 | - | - | - | |

Lungime Segmente

1) Valorile lungimilor segmentelor sunt obținute din proiecție în plan.

| Punct început | X / Y | Punct sfârșit | X / Y | Lungime segment (** (m)) |
|---------------|----------------------------|---------------|----------------------------|--------------------------|
| 1 | 586.618,741 639.387,428 | 2 | 586.593,701 639.387,75 | 25.042 |
| 2 | 586.593,701 639.387,75 | 3 | 586.592,502 639.342,714 | 45.052 |
| 3 | 586.592,502 639.342,714 | 4 | 586.726,195 639.341,292 | 133.701 |
| 4 | 586.726,195 639.341,292 | 5 | 586.739,33 639.385,878 | 46.481 |

| Punct început | X / Y | Punct sfârșit | X / Y | Lungime segment (** (m) |
|---------------|---------------------------|---------------|----------------------------|-------------------------|
| 5 | 586.739,33 639.385,878 | 1 | 586.618,741 639.387,428 | 120.599 |

** Lungimile segmentelor sunt determinate în planul de proiecție Stereo 70 și sunt rotunjite la 1 milimetru.

*** Distanța dintre puncte este formată din segmente cumulate ce sunt mai mici decât valoarea 1 milimetru.

**DATE DESPRE IMOBILUL NR. 8539**

Oficiul de Cadastru și Publicitate Imobiliară NEAMT
Biroul de Cadastru și Publicitate Imobiliară Targu-Neamt

A. Partea I. Descrierea imobilului

TEREN Extravilan

Adresa: Jud. Neamt

| Nr. Crt | Nr cadastral Nr. topografic | Suprafața* (mp) | Observații / Referințe |
|---------|-----------------------------|-----------------|---|
| A1 | | 5.000 | Sector cadastral:15 Teren neimprejmuit; |

B. Partea II. Proprietari și acte

| Inscrieri privitoare la dreptul de proprietate și alte drepturi reale | | Referințe |
|--|---|-----------|
| / | | |
| Act Administrativ nr. 3615, din 03/03/2023 emis de PRIMĂRIA COMUNEI PIPIRIG; | | |
| B1 | Inscrierea posesiei, drept de PROPRIETATE, dobandit prin Lege, cota actuala 1/1, cota initiala 1/1 1) POPA VASILICA, soți 2) POPA ION | A1 |

C. Partea III. SARCINI .

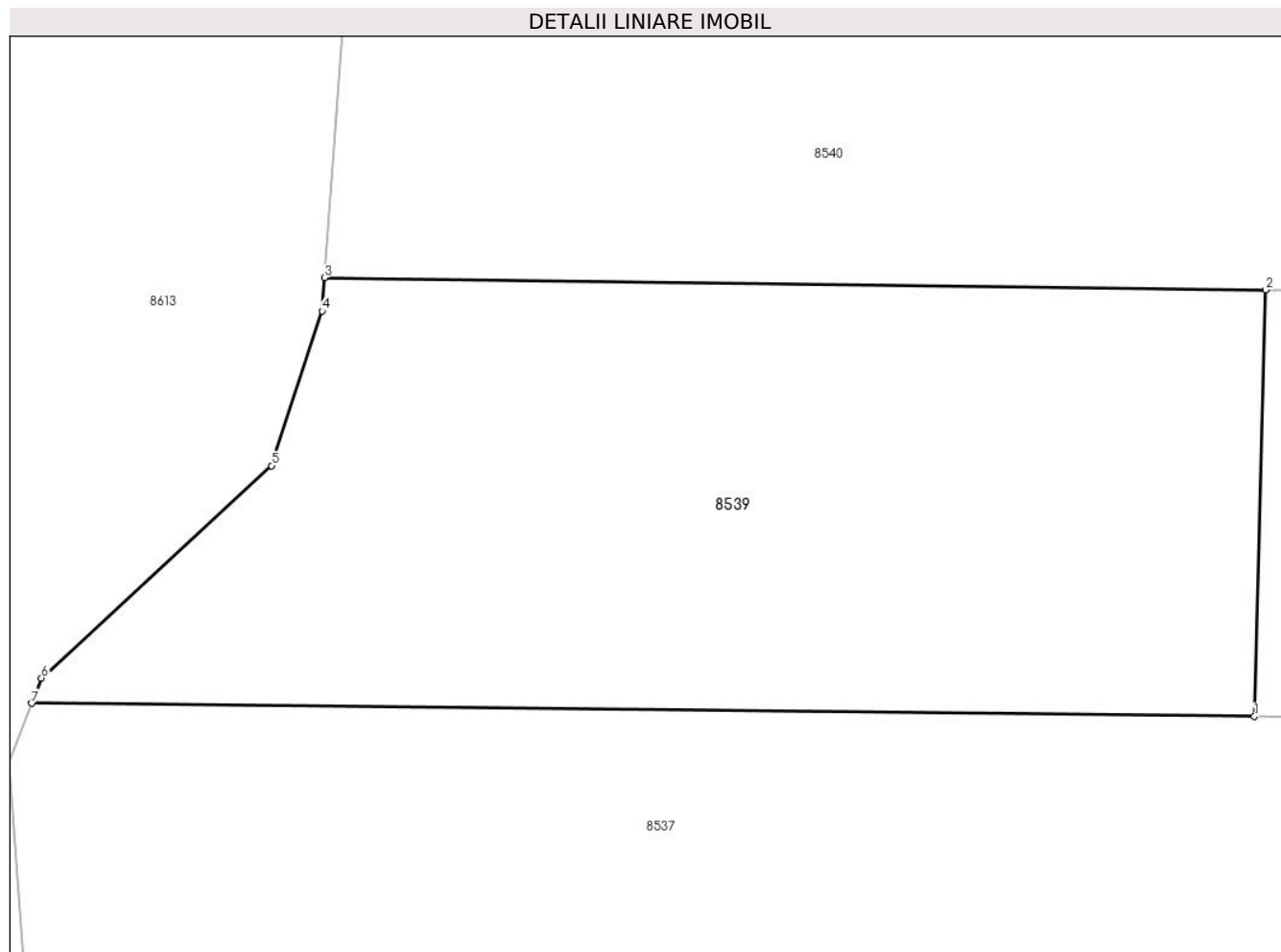
| Inscrieri privind dezmembramintele dreptului de proprietate, drepturi reale de garanție și sarcini | Referințe |
|--|-----------|
| NU SUNT | |

Anexa Nr. 1 La Partea I

Teren

| Nr cadastral | Suprafața (mp)* | Observații / Referințe |
|--------------|-----------------|------------------------|
| | 5.000 | |

* Suprafața este determinată în planul de proiecție Stereo 70.



Date referitoare la teren

| Crt | Categorie folosință | Intravilan | Suprafața (mp) | Tarla | Parcelă | Nr. topo | Observații / Referințe |
|-----|---------------------|------------|----------------|-------|---------|----------|------------------------|
| 1 | faneata | NU | 5.000 | - | - | - | |

Lungime Segmente

1) Valorile lungimilor segmentelor sunt obținute din proiecție în plan.

| Punct început | X / Y | Punct sfârșit | X / Y | Lungime segment (** (m) |
|---------------|----------------------------|---------------|----------------------------|-------------------------|
| 1 | 586.592,502 639.342,714 | 2 | 586.593,701 639.387,75 | 45.052 |
| 2 | 586.593,701 639.387,75 | 3 | 586.494,178 639.389,029 | 99.531 |
| 3 | 586.494,178 639.389,029 | 4 | 586.493,922 639.385,531 | 3.507 |
| 4 | 586.493,922 639.385,531 | 5 | 586.488,6 639.369,188 | 17.188 |
| 5 | 586.488,6 639.369,188 | 6 | 586.464,271 639.346,765 | 33.086 |

| Punct început | X / Y | Punct sfârșit | X / Y | Lungime segment (** (m) |
|---------------|----------------------------|---------------|----------------------------|-------------------------|
| 6 | 586.464,271 639.346,765 | 7 | 586.463,23 639.344,09 | 2.87 |
| 7 | 586.463,23 639.344,09 | 1 | 586.592,502 639.342,714 | 129.279 |

** Lungimile segmentelor sunt determinate în planul de proiecție Stereo 70 și sunt rotunjite la 1 milimetru.

*** Distanța dintre puncte este formată din segmente cumulate ce sunt mai mici decât valoarea 1 milimetru.

**DATE DESPRE IMOBILUL NR. 8540**

Oficiul de Cadastru și Publicitate Imobiliară NEAMT
Biroul de Cadastru și Publicitate Imobiliară Targu-Neamt

A. Partea I. Descrierea imobilului

TEREN Extravilan

Adresa: Jud. Neamt

| Nr. Crt | Nr cadastral Nr. topografic | Suprafața* (mp) | Observații / Referințe |
|---------|-----------------------------|-----------------|---|
| A1 | | 5.300 | Sector cadastral:15 Teren neimprejmuit; |

B. Partea II. Proprietari și acte

| Inscrieri privitoare la dreptul de proprietate și alte drepturi reale | Referințe |
|---|--|
| / | |
| Hotarare Judecatoreasca nr. 413, din 27/02/2013 emis de JUDECATAORIA TÎRGU NEAMT; | |
| B1 | Intabulare, drept de PROPRIETATE, dobandit prin Hotarare Judecatoreasca, cota actuala 1/1, cota initiala 1/1 1) OLTEANU NECULAI |

C. Partea III. SARCINI .

| Inscrieri privind dezmembramintele dreptului de proprietate, drepturi reale de garanție și sarcini | Referințe |
|--|-----------|
| NU SUNT | |

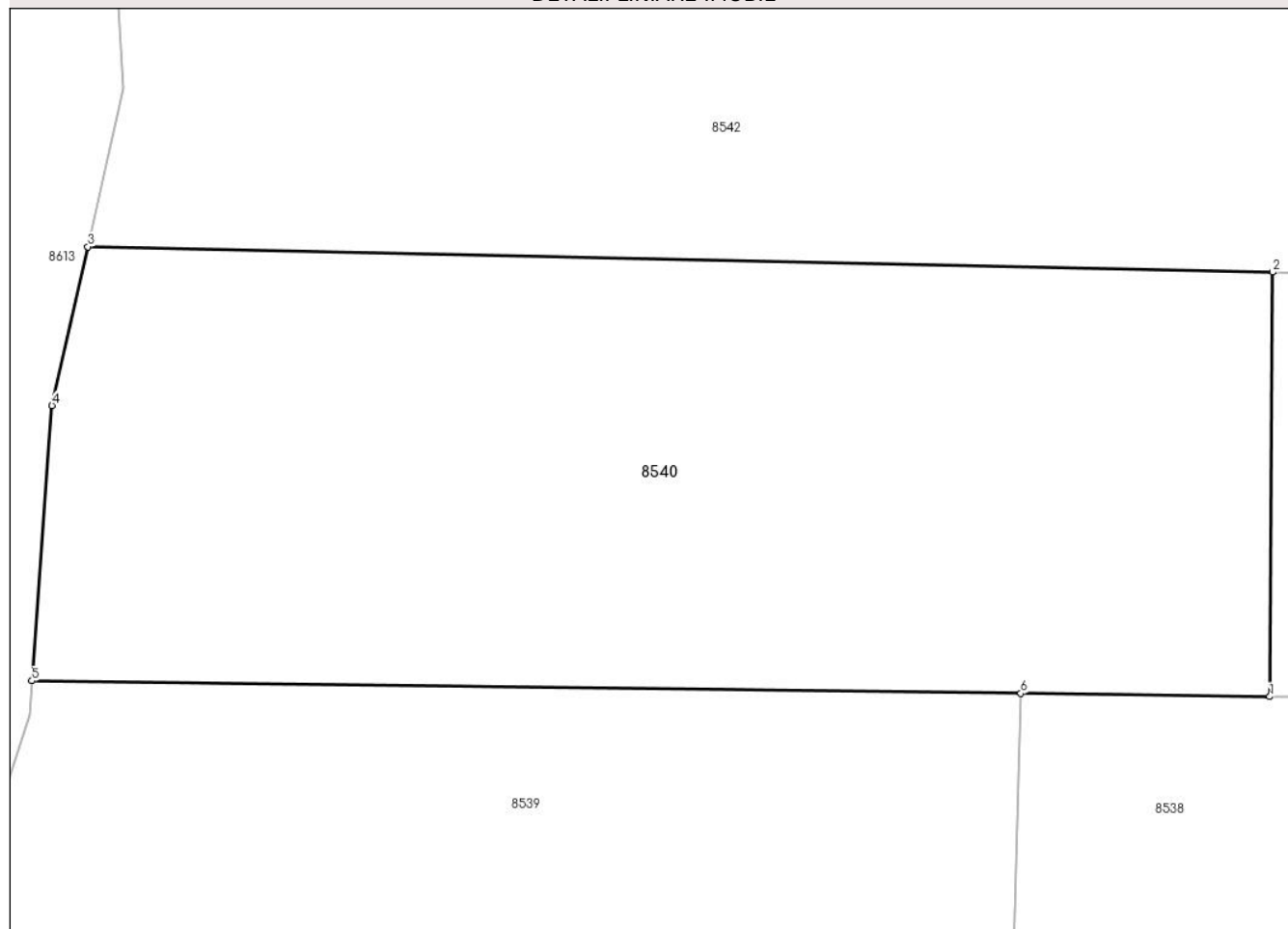
Anexa Nr. 1 La Partea I

Teren

| | | |
|--------------|-----------------|------------------------|
| Nr cadastral | Suprafața (mp)* | Observații / Referințe |
| | 5.300 | |

* Suprafața este determinată în planul de proiecție Stereo 70.

DETALII LINIARE IMOBIL



Date referitoare la teren

| Crt | Categorie folosință | Intravilan | Suprafața (mp) | Tarla | Parcelă | Nr. topo | Observații / Referințe |
|-----|---------------------|------------|----------------|-------|---------|----------|------------------------|
| 1 | faneata | NU | 5.300 | - | - | - | |

Lungime Segmente

1) Valorile lungimilor segmentelor sunt obținute din proiecție în plan.

| Punct început | X / Y | Punct sfârșit | X / Y | Lungime segment (** (m) |
|---------------|----------------------------|---------------|----------------------------|-------------------------|
| 1 | 586.618,741 639.387,428 | 2 | 586.619,037 639.430,1 | 42.673 |
| 2 | 586.619,037 639.430,1 | 3 | 586.499,814 639.432,657 | 119.25 |
| 3 | 586.499,814 639.432,657 | 4 | 586.496,203 639.416,695 | 16.365 |
| 4 | 586.496,203 639.416,695 | 5 | 586.494,178 639.389,029 | 27.74 |
| 5 | 586.494,178 639.389,029 | 6 | 586.593,701 639.387,75 | 99.531 |

| Punct început | X / Y | Punct sfârşit | X / Y | Lungime segment (** (m) |
|---------------|---------------------------|---------------|----------------------------|-------------------------|
| 6 | 586.593,701 639.387,75 | 1 | 586.618,741 639.387,428 | 25.042 |

** Lungimile segmentelor sunt determinate în planul de proiecţie Stereo 70 şi sunt rotunjite la 1 milimetru.

*** Distanţa dintre puncte este formată din segmente cumulate ce sunt mai mici decât valoarea 1 milimetru.

**DATE DESPRE IMOBILUL NR. 8541**

Oficiul de Cadastru și Publicitate Imobiliară NEAMT
Biroul de Cadastru și Publicitate Imobiliară Targu-Neamt

A. Partea I. Descrierea imobilului

TEREN Extravilan

Adresa: Jud. Neamt

| Nr. Crt | Nr cadastral Nr. topografic | Suprafața* (mp) | Observații / Referințe |
|---------|-----------------------------|-----------------|---------------------------------------|
| A1 | | 5.132 | Sector cadastral:15 Teren imprejmuit; |

B. Partea II. Proprietari și acte

| Inscrieri privitoare la dreptul de proprietate și alte drepturi reale | Referințe |
|--|-----------|
| / | |
| Act Administrativ nr. 3678, din 11/03/2023 emis de PRIMĂRIA COMUNEI PIPIRIG; | |
| B1 | A1 |
| Inscrierea posesiei, drept de PROPRIETATE, dobandit prin Lege, cota actuala 1/1, cota initiala 1/1 | |
| 1) MUNTEANU VIORICA | |

C. Partea III. SARCINI .

| Inscrieri privind dezmembramintele dreptului de proprietate, drepturi reale de garanție și sarcini | Referințe |
|--|-----------|
| NU SUNT | |

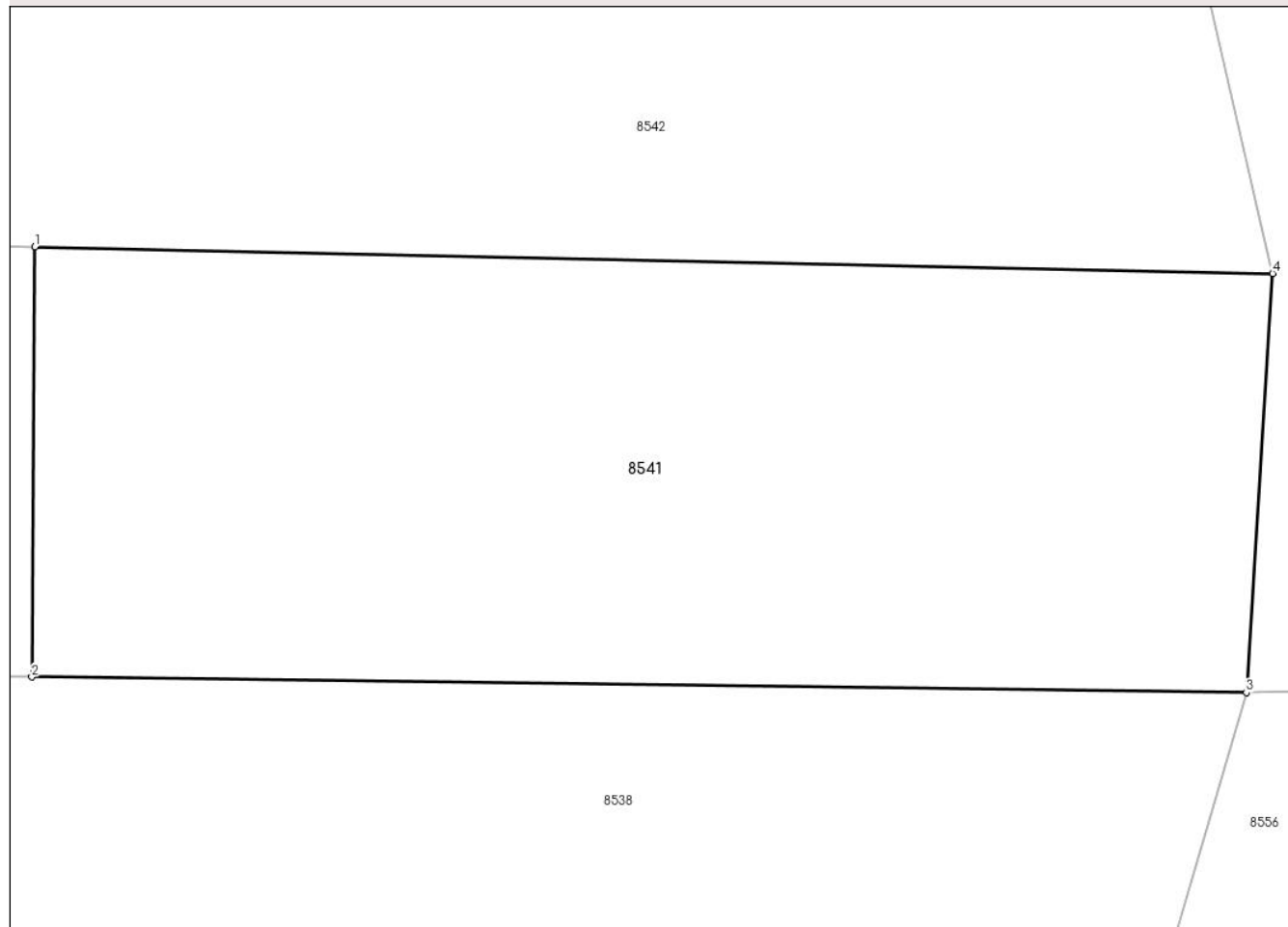
Anexa Nr. 1 La Partea I

Teren

| | | |
|--------------|-----------------|------------------------|
| Nr cadastral | Suprafaţa (mp)* | Observații / Referințe |
| | 5.132 | |

* Suprafața este determinată în planul de proiecție Stereo 70.

DETALII LINIARE IMOBIL



Date referitoare la teren

| Crt | Categorie folosință | Intra vilan | Suprafața (mp) | Tarla | Parcelă | Nr. topo | Observații / Referințe |
|-----|---------------------|-------------|----------------|-------|---------|----------|------------------------|
| 1 | faneata | NU | 3.447 | - | - | - | |
| 2 | padure | NU | 1.686 | - | - | - | |

Lungime Segmente

1) Valorile lungimilor segmentelor sunt obținute din proiecție în plan.

| Punct început | X / Y | Punct sfârșit | X / Y | Lungime segment (** (m)) |
|---------------|----------------------------|---------------|----------------------------|--------------------------|
| 1 | 586.619,037 639.430,1 | 2 | 586.618,741 639.387,428 | 42.673 |
| 2 | 586.618,741 639.387,428 | 3 | 586.739,33 639.385,878 | 120.599 |
| 3 | 586.739,33 639.385,878 | 4 | 586.741,951 639.427,463 | 41.668 |
| 4 | 586.741,951 639.427,463 | 1 | 586.619,037 639.430,1 | 122.942 |

**** Lungimile segmentelor sunt determinate în planul de proiecție Stereo 70 și sunt rotunjite la 1 milimetru.**

***** Distanța dintre puncte este formată din segmente cumulate ce sunt mai mici decât valoarea 1 milimetru.**

**DATE DESPRE IMOBILUL NR. 8542**

Oficiul de Cadastru și Publicitate Imobiliară NEAMT
Biroul de Cadastru și Publicitate Imobiliară Targu-Neamt

A. Partea I. Descrierea imobilului

TEREN Extravilan

Adresa: Jud. Neamt

| Nr. Crt | Nr cadastral Nr. topografic | Suprafața* (mp) | Observații / Referințe |
|---------|-----------------------------|-----------------|---------------------------------------|
| A1 | | 13.360 | Sector cadastral:15 Teren imprejmuit; |

B. Partea II. Proprietari și acte

| Inscrieri privitoare la dreptul de proprietate și alte drepturi reale | | Referințe |
|--|---|-----------|
| / | | |
| Act Administrativ nr. 3631, din 10/03/2023 emis de PRIMĂRIA COMUNEI PIPIRIG; | | |
| B1 | Inscrierea posesiei, drept de PROPRIETATE, dobandit prin Lege, cota actuala 1/1, cota initiala 1/1 1) COFOREA ANGELICA | A1 |

C. Partea III. SARCINI .

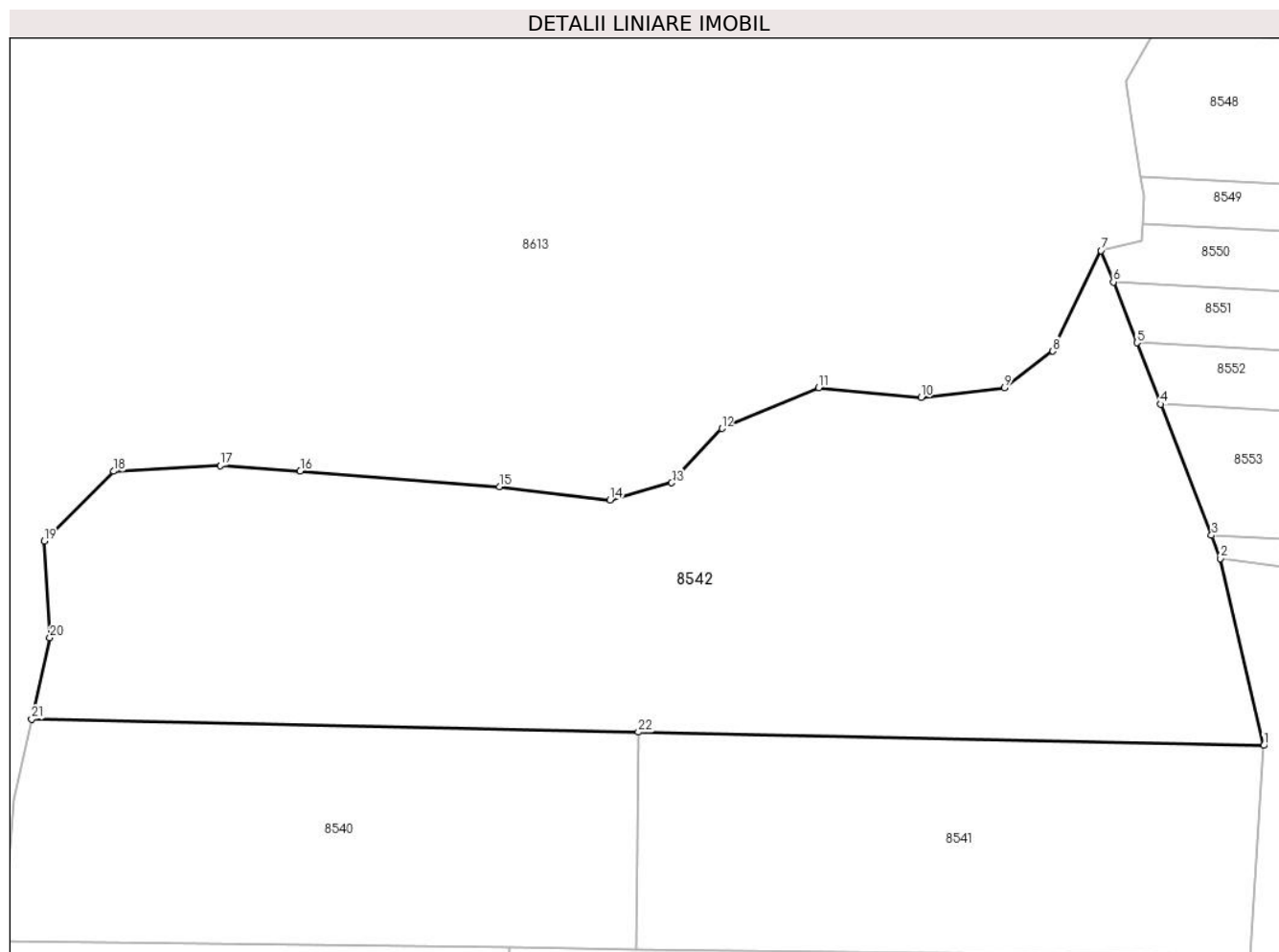
| Inscrieri privind dezmembramintele dreptului de proprietate, drepturi reale de garanție și sarcini | Referințe |
|--|-----------|
| NU SUNT | |

Anexa Nr. 1 La Partea I

Teren

| | | |
|--------------|-----------------|------------------------|
| Nr cadastral | Suprafața (mp)* | Observații / Referințe |
| | 13.360 | |

* Suprafața este determinată în planul de proiecție Stereo 70.



Date referitoare la teren

| Crt | Categorie folosință | Intravilan | Suprafața (mp) | Tarla | Parcelă | Nr. topo | Observații / Referințe |
|-----|---------------------|------------|----------------|-------|---------|----------|------------------------|
| 1 | faneata | NU | 10.273 | - | - | - | |
| 2 | padure | NU | 3.087 | - | - | - | |

Lungime Segmente

1) Valorile lungimilor segmentelor sunt obținute din proiecție în plan.

| Punct început | X / Y | Punct sfârșit | X / Y | Lungime segment (** (m)) | Punct început | X / Y | Punct sfârșit | X / Y | Lungime segment (** (m)) |
|---------------|----------------------------|---------------|----------------------------|--------------------------|---------------|----------------------------|---------------|----------------------------|--------------------------|
| 1 | 586.741,951 639.427,463 | 2 | 586.733,454 639.464,202 | 37.709 | 2 | 586.733,454 639.464,202 | 3 | 586.731,697 639.468,729 | 4.856 |
| 3 | 586.731,697 639.468,729 | 4 | 586.721,7 639.494,495 | 27.637 | 4 | 586.721,7 639.494,495 | 5 | 586.717,024 639.506,545 | 12.925 |
| 5 | 586.717,024 639.506,545 | 6 | 586.712,389 639.518,492 | 12.815 | 6 | 586.712,389 639.518,492 | 7 | 586.709,991 639.524,671 | 6.628 |
| 7 | 586.709,991 639.524,671 | 8 | 586.700,487 639.504,909 | 21.929 | 8 | 586.700,487 639.504,909 | 9 | 586.690,984 639.497,688 | 11.935 |

| Punct început | X / Y | Punct sfârșit | X / Y | Lungime segment (** (m) |
|---------------|----------------------------|---------------|----------------------------|-------------------------|
| 9 | 586.690,984 639.497,688 | 10 | 586.674,637 639.495,787 | 16.457 |
| 11 | 586.654,49 639.497,688 | 12 | 586.635,482 639.489,707 | 20.616 |
| 13 | 586.625,598 639.479,065 | 14 | 586.613,434 639.475,644 | 12.636 |
| 15 | 586.591,765 639.478,305 | 16 | 586.552,61 639.481,345 | 39.273 |
| 17 | 586.536,878 639.482,444 | 18 | 586.515,97 639.481,304 | 20.939 |
| 19 | 586.502,285 639.467,622 | 20 | 586.503,426 639.448,619 | 19.037 |
| 21 | 586.499,814 639.432,657 | 22 | 586.619,037 639.430,1 | 119.25 |

| Punct început | X / Y | Punct sfârșit | X / Y | Lungime segment (** (m) |
|---------------|----------------------------|---------------|----------------------------|-------------------------|
| 10 | 586.674,637 639.495,787 | 11 | 586.654,49 639.497,688 | 20.236 |
| 12 | 586.635,482 639.489,707 | 13 | 586.625,598 639.479,065 | 14.524 |
| 14 | 586.613,434 639.475,644 | 15 | 586.591,765 639.478,305 | 21.832 |
| 16 | 586.552,61 639.481,345 | 17 | 586.536,878 639.482,444 | 15.77 |
| 18 | 586.515,97 639.481,304 | 19 | 586.502,285 639.467,622 | 19.351 |
| 20 | 586.503,426 639.448,619 | 21 | 586.499,814 639.432,657 | 16.366 |
| 22 | 586.619,037 639.430,1 | 1 | 586.741,951 639.427,463 | 122.942 |

** Lungimile segmentelor sunt determinate în planul de proiecție Stereo 70 și sunt rotunjite la 1 milimetru.

*** Distanța dintre puncte este formată din segmente cumulate ce sunt mai mici decât valoarea 1 milimetru.

**DATE DESPRE IMOBILUL NR. 8543**

Oficiul de Cadastru și Publicitate Imobiliară NEAMT
Biroul de Cadastru și Publicitate Imobiliară Targu-Neamt

A. Partea I. Descrierea imobilului

TEREN Extravilan

Adresa: Jud. Neamt

| Nr. Crt | Nr cadastral Nr. topografic | Suprafața* (mp) | Observații / Referințe |
|---------|-----------------------------|-----------------|---|
| A1 | | 7.200 | Sector cadastral:15 Teren neimprejmuit; |

B. Partea II. Proprietari și acte

| Inscrieri privitoare la dreptul de proprietate și alte drepturi reale | | Referințe |
|--|---|-----------|
| / | | |
| Act Administrativ nr. 3675, din 11/03/2023 emis de PRIMĂRIA COMUNEI PIPIRIG; | | |
| B1 | Inscrierea posesiei, drept de PROPRIETATE, dobandit prin Lege, cota actuala 1/1, cota initiala 1/1 1) FURTUNĂ TOADER | A1 |

C. Partea III. SARCINI .

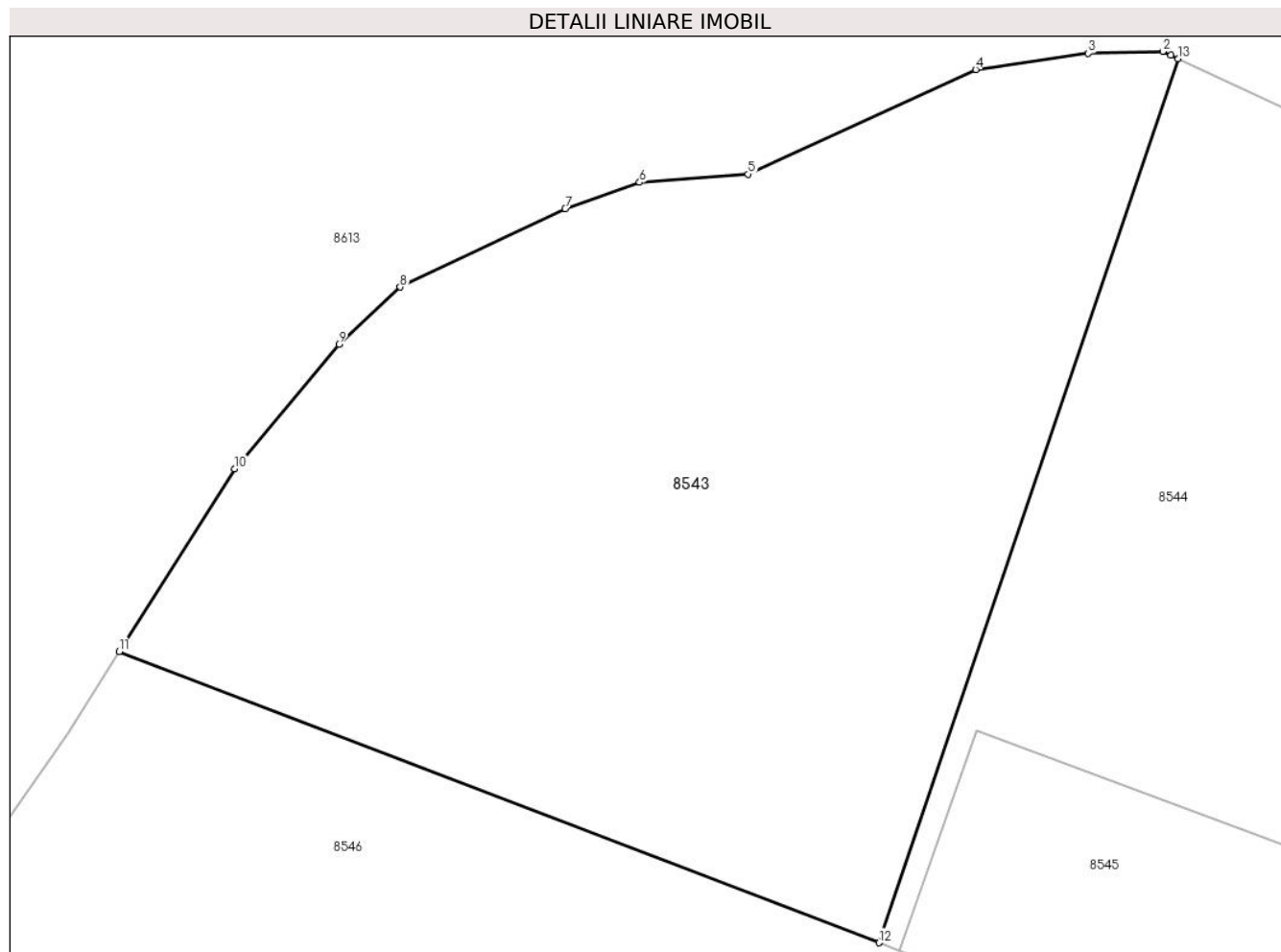
| Inscrieri privind dezmembramintele dreptului de proprietate, drepturi reale de garanție și sarcini | Referințe |
|--|-----------|
| NU SUNT | |

Anexa Nr. 1 La Partea I

Teren

| | | |
|--------------|-----------------|------------------------|
| Nr cadastral | Suprafața (mp)* | Observații / Referințe |
| | 7.200 | |

* Suprafața este determinată în planul de proiecție Stereo 70.



Date referitoare la teren

| Crt | Categorie folosință | Intravilan | Suprafața (mp) | Tarla | Parcelă | Nr. topo | Observații / Referințe |
|-----|---------------------|------------|----------------|-------|---------|----------|------------------------|
| 1 | faneata | NU | 7.200 | - | - | - | |

Lungime Segmente

1) Valorile lungimilor segmentelor sunt obținute din proiecție în plan.

| Punct început | X / Y | Punct sfârșit | X / Y | Lungime segment (** (m) |
|---------------|----------------------------|---------------|----------------------------|-------------------------|
| 1 | 586.910,209 639.723,935 | 2 | 586.909,262 639.724,38 | 1.046 |
| 2 | 586.909,262 639.724,38 | 3 | 586.900,45 639.724,142 | 8.815 |
| 3 | 586.900,45 639.724,142 | 4 | 586.887,113 639.722,237 | 13.472 |
| 4 | 586.887,113 639.722,237 | 5 | 586.860,194 639.709,869 | 29.624 |
| 5 | 586.860,194 639.709,869 | 6 | 586.847,34 639.708,903 | 12.89 |

| Punct început | X / Y | Punct sfârșit | X / Y | Lungime segment (** (m) |
|---------------|----------------------------|---------------|----------------------------|-------------------------|
| 6 | 586.847,34 639.708,903 | 7 | 586.838,528 639.705,808 | 9.34 |
| 7 | 586.838,528 639.705,808 | 8 | 586.818,999 639.696,522 | 21.624 |
| 8 | 586.818,999 639.696,522 | 9 | 586.811,761 639.689,753 | 9.91 |
| 9 | 586.811,761 639.689,753 | 10 | 586.799,415 639.675,062 | 19.19 |
| 10 | 586.799,415 639.675,062 | 11 | 586.785,78 639.653,442 | 25.56 |
| 11 | 586.785,78 639.653,442 | 12 | 586.875,655 639.619,024 | 96.24 |
| 12 | 586.875,655 639.619,024 | 13 | 586.911,051 639.723,538 | 110.345 |
| 13 | 586.911,051 639.723,538 | 1 | 586.910,209 639.723,935 | 0.931 |

** Lungimile segmentelor sunt determinate în planul de proiecție Stereo 70 și sunt rotunjite la 1 milimetru.

*** Distanța dintre puncte este formată din segmente cumulate ce sunt mai mici decât valoarea 1 milimetru.

**DATE DESPRE IMOBILUL NR. 8544**

Oficiul de Cadastru și Publicitate Imobiliară NEAMT
Biroul de Cadastru și Publicitate Imobiliară Targu-Neamt

A. Partea I. Descrierea imobilului

TEREN Extravilan

Adresa: Jud. Neamt

| Nr. Crt | Nr cadastral Nr. topografic | Suprafața* (mp) | Observații / Referințe |
|---------|-----------------------------|-----------------|---------------------------------------|
| A1 | | 7.200 | Sector cadastral:15 Teren imprejmuit; |

B. Partea II. Proprietari și acte

| Inscrieri privitoare la dreptul de proprietate și alte drepturi reale | | Referințe |
|--|---|-----------|
| / | | |
| Act Administrativ nr. 3611, din 01/03/2023 emis de PRIMĂRIA COMUNEI PIPIRIG; | | |
| B1 | Inscrierea posesiei, drept de PROPRIETATE, dobandit prin Lege, cota actuala 1/1, cota initiala 1/1 1) CAPRĂ VASILE | A1 |

C. Partea III. SARCINI .

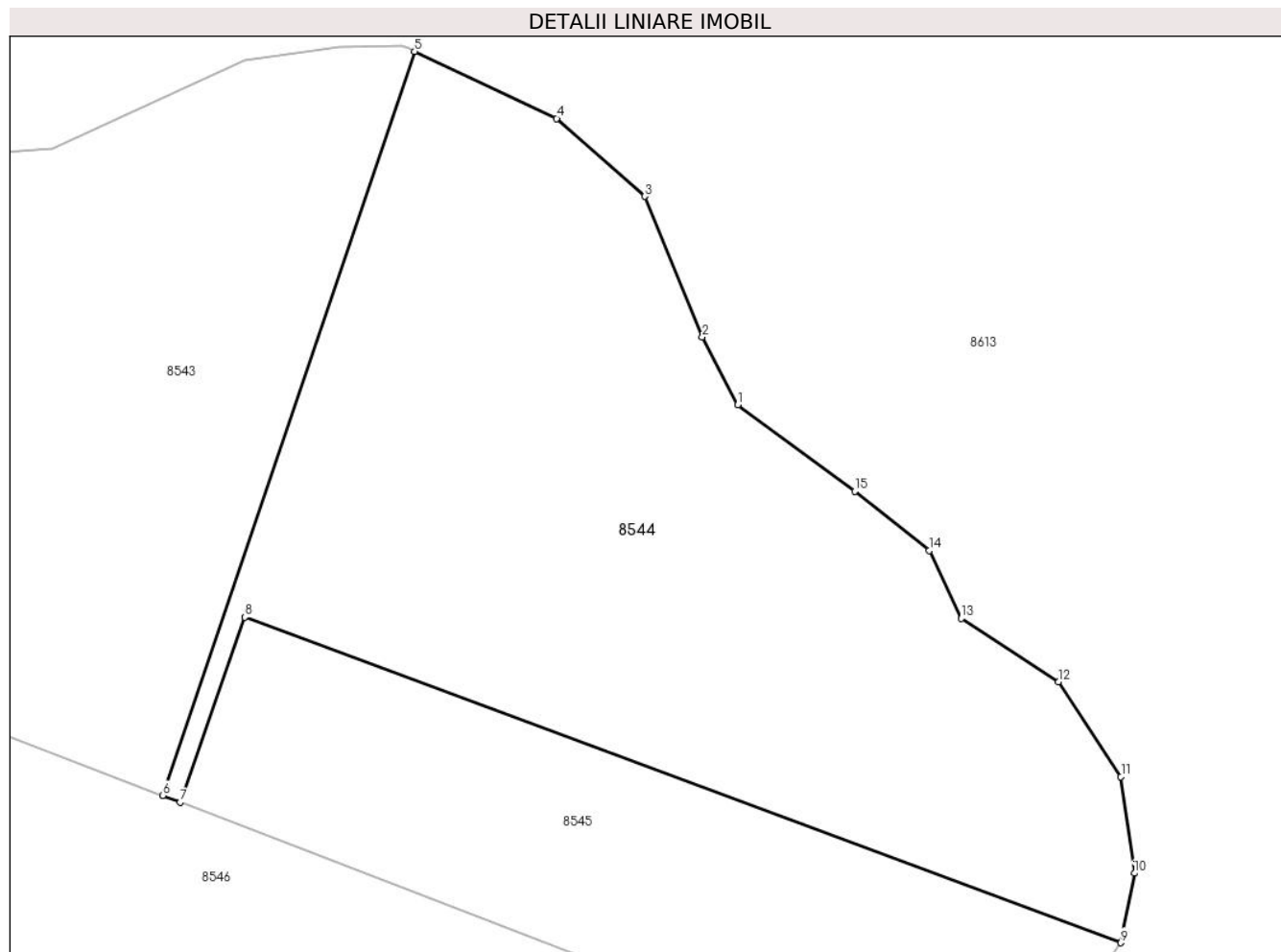
| Inscrieri privind dezmembramintele dreptului de proprietate, drepturi reale de garanție și sarcini | Referințe |
|--|-----------|
| NU SUNT | |

Anexa Nr. 1 La Partea I

Teren

| | | |
|--------------|-----------------|------------------------|
| Nr cadastral | Suprafața (mp)* | Observații / Referințe |
| | 7.200 | |

* Suprafața este determinată în planul de proiecție Stereo 70.



Date referitoare la teren

| Crt | Categorie folosință | Intra vilan | Suprafața (mp) | Tarla | Parcelă | Nr. topo | Observații / Referințe |
|-----|---------------------|-------------|----------------|-------|---------|----------|------------------------|
| 1 | faneata | NU | 7.200 | - | - | - | |

Lungime Segmente

1) Valorile lungimilor segmentelor sunt obținute din proiecție în plan.

| Punct început | X / Y | Punct sfârșit | X / Y | Lungime segment (** (m) |
|---------------|----------------------------|---------------|----------------------------|-------------------------|
| 1 | 586.956,524 639.673,892 | 2 | 586.951,522 639.683,416 | 10.758 |
| 2 | 586.951,522 639.683,416 | 3 | 586.943,425 639.703,179 | 21.357 |
| 3 | 586.943,425 639.703,179 | 4 | 586.931,04 639.714,132 | 16.533 |
| 4 | 586.931,04 639.714,132 | 5 | 586.911,051 639.723,538 | 22.091 |
| 5 | 586.911,051 639.723,538 | 6 | 586.875,655 639.619,024 | 110.345 |

| Punct început | X / Y | Punct sfârșit | X / Y | Lungime segment (** (m) |
|---------------|----------------------------|---------------|----------------------------|-------------------------|
| 6 | 586.875,655 639.619,024 | 7 | 586.878,099 639.618,089 | 2.617 |
| 7 | 586.878,099 639.618,089 | 8 | 586.887,167 639.644,077 | 27.525 |
| 8 | 586.887,167 639.644,077 | 9 | 587.010,409 639.598,336 | 131.457 |
| 9 | 587.010,409 639.598,336 | 10 | 587.012,315 639.608,098 | 9.946 |
| 10 | 587.012,315 639.608,098 | 11 | 587.010,409 639.621,67 | 13.705 |
| 11 | 587.010,409 639.621,67 | 12 | 587.001,597 639.635,004 | 15.983 |
| 12 | 587.001,597 639.635,004 | 13 | 586.987,961 639.643,892 | 16.277 |
| 13 | 586.987,961 639.643,892 | 14 | 586.983,436 639.653,416 | 10.544 |
| 14 | 586.983,436 639.653,416 | 15 | 586.972,957 639.661,749 | 13.388 |
| 15 | 586.972,957 639.661,749 | 1 | 586.956,524 639.673,892 | 20.433 |

** Lungimile segmentelor sunt determinate în planul de proiecție Stereo 70 și sunt rotunjite la 1 milimetru.

*** Distanța dintre puncte este formată din segmente cumulate ce sunt mai mici decât valoarea 1 milimetru.

**DATE DESPRE IMOBILUL NR. 8545**

Oficiul de Cadastru și Publicitate Imobiliară NEAMT
Biroul de Cadastru și Publicitate Imobiliară Targu-Neamt

A. Partea I. Descrierea imobilului

TEREN Extravilan

Adresa: Jud. Neamt

| Nr. Crt | Nr cadastral Nr. topografic | Suprafața* (mp) | Observații / Referințe |
|---------|-----------------------------|-----------------|---------------------------------------|
| A1 | | 3.600 | Sector cadastral:15 Teren imprejmuit; |

B. Partea II. Proprietari și acte

| Inscrieri privitoare la dreptul de proprietate și alte drepturi reale | Referințe |
|--|-----------|
| / | |
| Act Administrativ nr. 3638, din 10/03/2023 emis de PRIMĂRIA COMUNEI PIPIRIG; | |
| B1 | A1 |
| Inscrierea posesiei, drept de PROPRIETATE, dobandit prin Lege, cota actuala 1/1, cota initiala 1/1 | |
| 1) BĂRGĂOANU IOAN | |

C. Partea III. SARCINI .

| Inscrieri privind dezmembramintele dreptului de proprietate, drepturi reale de garanție și sarcini | Referințe |
|--|-----------|
| NU SUNT | |

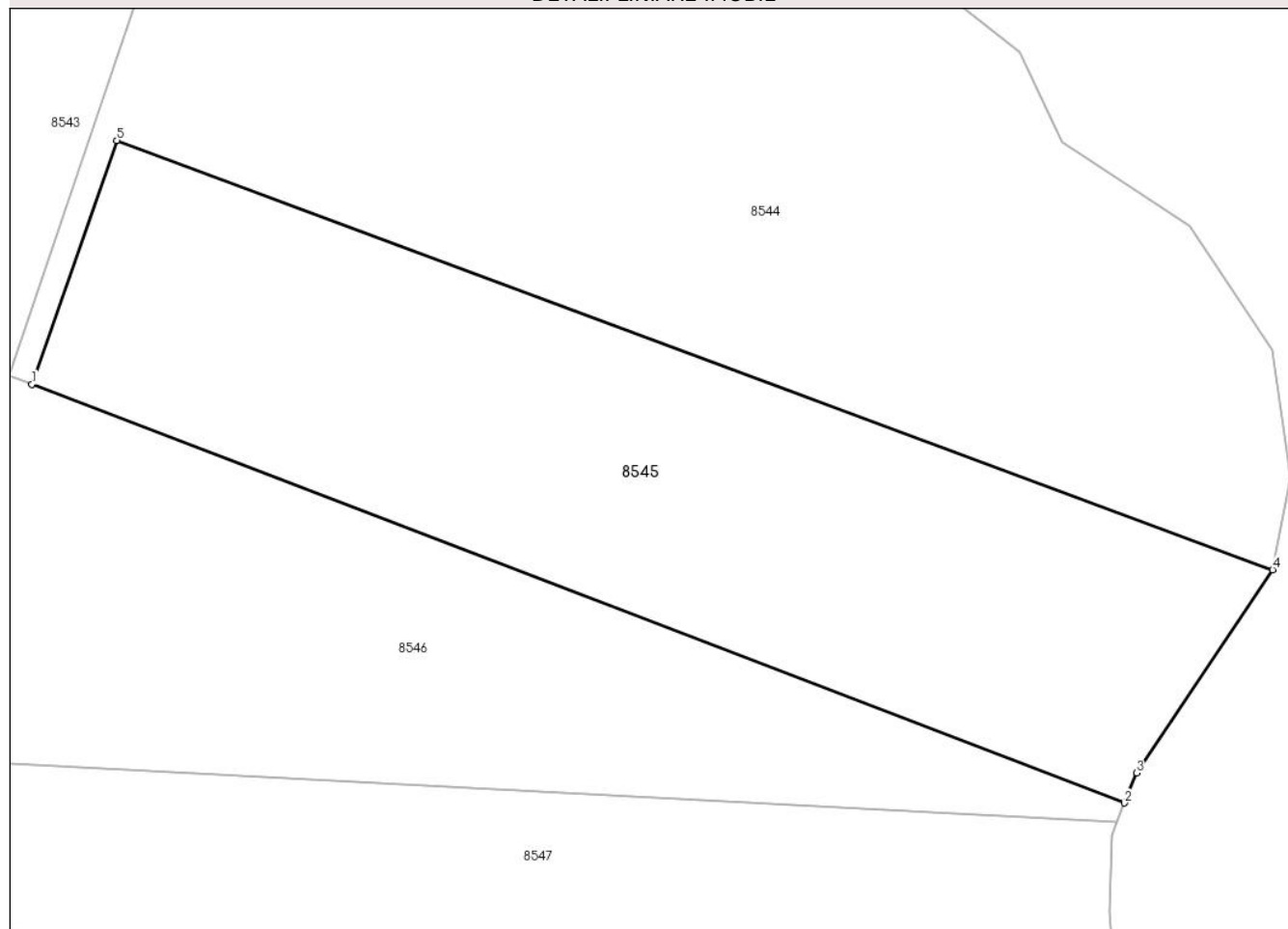
Anexa Nr. 1 La Partea I

Teren

| | | |
|--------------|-----------------|------------------------|
| Nr cadastral | Suprafața (mp)* | Observații / Referințe |
| | 3.600 | |

* Suprafața este determinată în planul de proiecție Stereo 70.

DETALII LINIARE IMOBIL



Date referitoare la teren

| Crt | Categorie folosință | Intra vilan | Suprafața (mp) | Tarla | Parcelă | Nr. topo | Observații / Referințe |
|-----|---------------------|-------------|----------------|-------|---------|----------|------------------------|
| 1 | faneata | NU | 3.600 | - | - | - | |

Lungime Segmente

1) Valorile lungimilor segmentelor sunt obținute din proiecție în plan.

| Punct început | X / Y | Punct sfârșit | X / Y | Lungime segment (** (m) |
|---------------|----------------------------|---------------|----------------------------|-------------------------|
| 1 | 586.878,099 639.618,089 | 2 | 586.994,623 639.573,466 | 124.776 |
| 2 | 586.994,623 639.573,466 | 3 | 586.995,881 639.576,669 | 3.441 |
| 3 | 586.995,881 639.576,669 | 4 | 587.010,409 639.598,336 | 26.087 |
| 4 | 587.010,409 639.598,336 | 5 | 586.887,167 639.644,077 | 131.457 |
| 5 | 586.887,167 639.644,077 | 1 | 586.878,099 639.618,089 | 27.525 |

**** Lungimile segmentelor sunt determinate în planul de proiecție Stereo 70 și sunt rotunjite la 1 milimetru.**

***** Distanța dintre puncte este formată din segmente cumulate ce sunt mai mici decât valoarea 1 milimetru.**

**DATE DESPRE IMOBILUL NR. 8546**

Oficiul de Cadastru și Publicitate Imobiliară NEAMT
Biroul de Cadastru și Publicitate Imobiliară Targu-Neamt

A. Partea I. Descrierea imobilului

TEREN Extravilan

Adresa: Jud. Neamt

| Nr. Crt | Nr cadastral Nr. topografic | Suprafața* (mp) | Observații / Referințe |
|---------|-----------------------------|-----------------|---|
| A1 | | 9.520 | Sector cadastral:15 Teren neimprejmuit; |

B. Partea II. Proprietari și acte

| Inscrieri privitoare la dreptul de proprietate și alte drepturi reale | | Referințe |
|--|---|-----------|
| / | | |
| Act Administrativ nr. 3621, din 07/03/2023 emis de PRIMĂRIA COMUNEI PIPIRIG; | | |
| B1 | Inscrierea posesiei, drept de PROPRIETATE, dobandit prin Lege, cota actuala 1/1, cota initiala 1/1 1) COMAN GEORGETA | A1 |

C. Partea III. SARCINI .

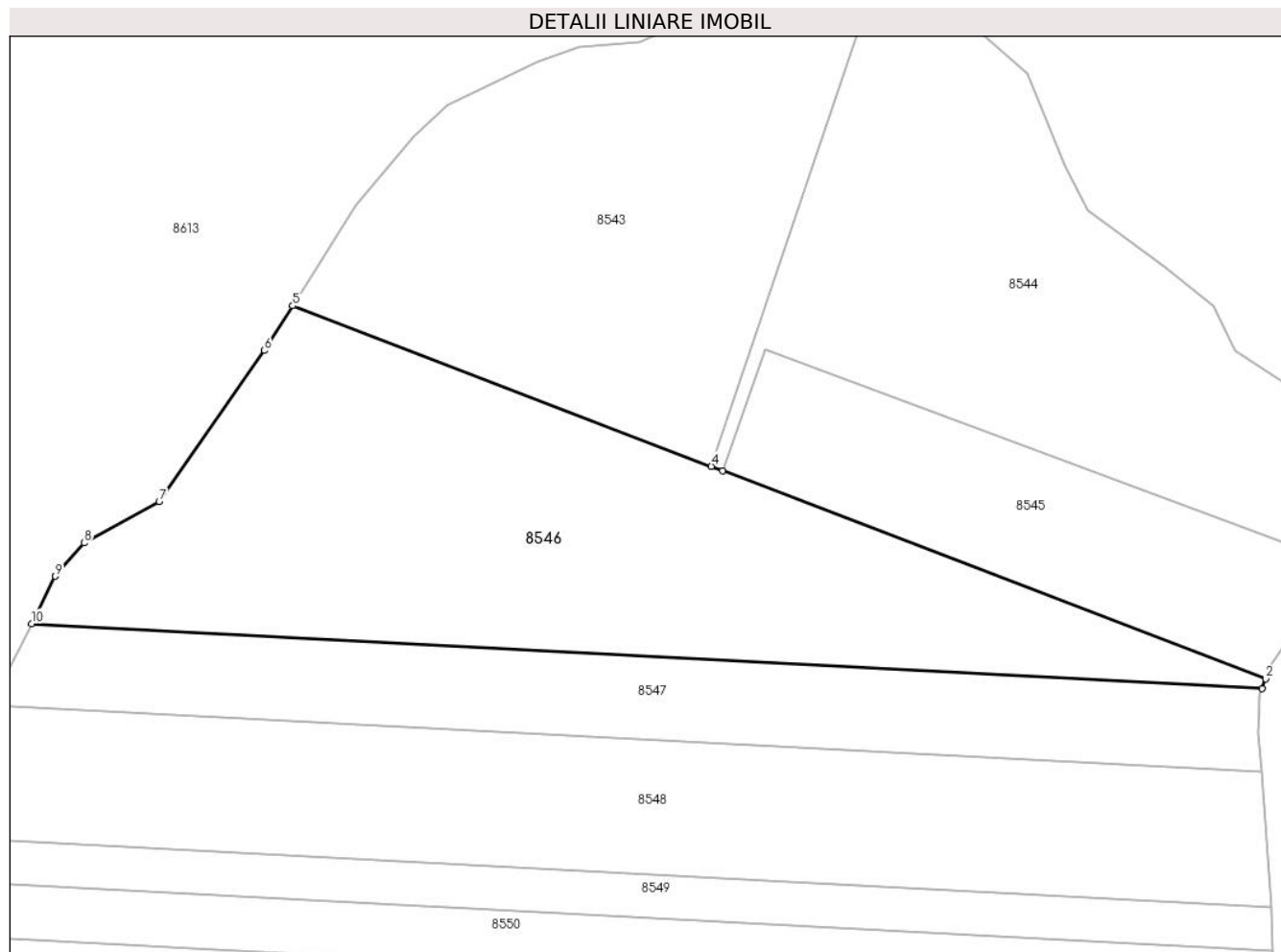
| Inscrieri privind dezmembramintele dreptului de proprietate, drepturi reale de garanție și sarcini | Referințe |
|--|-----------|
| NU SUNT | |

Anexa Nr. 1 La Partea I

Teren

| | | |
|--------------|-----------------|------------------------|
| Nr cadastral | Suprafața (mp)* | Observații / Referințe |
| | 9.520 | |

* Suprafața este determinată în planul de proiecție Stereo 70.



Date referitoare la teren

| Crt | Categorie folosință | Intra vilan | Suprafața (mp) | Tarla | Parcelă | Nr. topo | Observații / Referințe |
|-----|---------------------|-------------|----------------|-------|---------|----------|------------------------|
| 1 | faneata | NU | 9.520 | - | - | - | |

Lungime Segmente

1) Valorile lungimilor segmentelor sunt obținute din proiecție în plan.

| Punct început | X / Y | Punct sfârșit | X / Y | Lungime segment (** (m) |
|---------------|----------------------------|---------------|----------------------------|-------------------------|
| 1 | 586.993,827 639.571,44 | 2 | 586.994,623 639.573,466 | 2.177 |
| 2 | 586.994,623 639.573,466 | 3 | 586.878,099 639.618,089 | 124.776 |
| 3 | 586.878,099 639.618,089 | 4 | 586.875,655 639.619,024 | 2.617 |
| 4 | 586.875,655 639.619,024 | 5 | 586.785,78 639.653,442 | 96.24 |
| 5 | 586.785,78 639.653,442 | 6 | 586.779,738 639.643,86 | 11.328 |

| Punct început | X / Y | Punct sfârșit | X / Y | Lungime segment (** (m) |
|---------------|----------------------------|---------------|----------------------------|-------------------------|
| 6 | 586.779,738 639.643,86 | 7 | 586.757,131 639.611,483 | 39.489 |
| 7 | 586.757,131 639.611,483 | 8 | 586.741,051 639.602,607 | 18.367 |
| 8 | 586.741,051 639.602,607 | 9 | 586.734,859 639.595,464 | 9.453 |
| 9 | 586.734,859 639.595,464 | 10 | 586.729,779 639.585,306 | 11.357 |
| 10 | 586.729,779 639.585,306 | 1 | 586.993,827 639.571,44 | 264.412 |

** Lungimile segmentelor sunt determinate în planul de proiecție Stereo 70 și sunt rotunjite la 1 milimetru.

*** Distanța dintre puncte este formată din segmente cumulate ce sunt mai mici decât valoarea 1 milimetru.

**DATE DESPRE IMOBILUL NR. 8547**

Oficiul de Cadastru și Publicitate Imobiliară NEAMT
Biroul de Cadastru și Publicitate Imobiliară Targu-Neamt

A. Partea I. Descrierea imobilului

TEREN Extravilan

Adresa: Jud. Neamt

| Nr. Crt | Nr cadastral Nr. topografic | Suprafața* (mp) | Observații / Referințe |
|---------|-----------------------------|-----------------|---|
| A1 | | 4.800 | Sector cadastral:15 Teren neimprejmuit; |

B. Partea II. Proprietari și acte

| Inscrieri privitoare la dreptul de proprietate și alte drepturi reale | | Referințe |
|--|--|-----------|
| / | | |
| Act Administrativ nr. 3671, din 11/03/2023 emis de PRIMĂRIA COMUNEI PIPIRIG; | | |
| B1 | Inscrierea posesiei, drept de PROPRIETATE, dobandit prin Lege, cota actuala 1/1, cota initiala 1/1 1) ȚÎRDEA GHEORGHE | A1 |

C. Partea III. SARCINI .

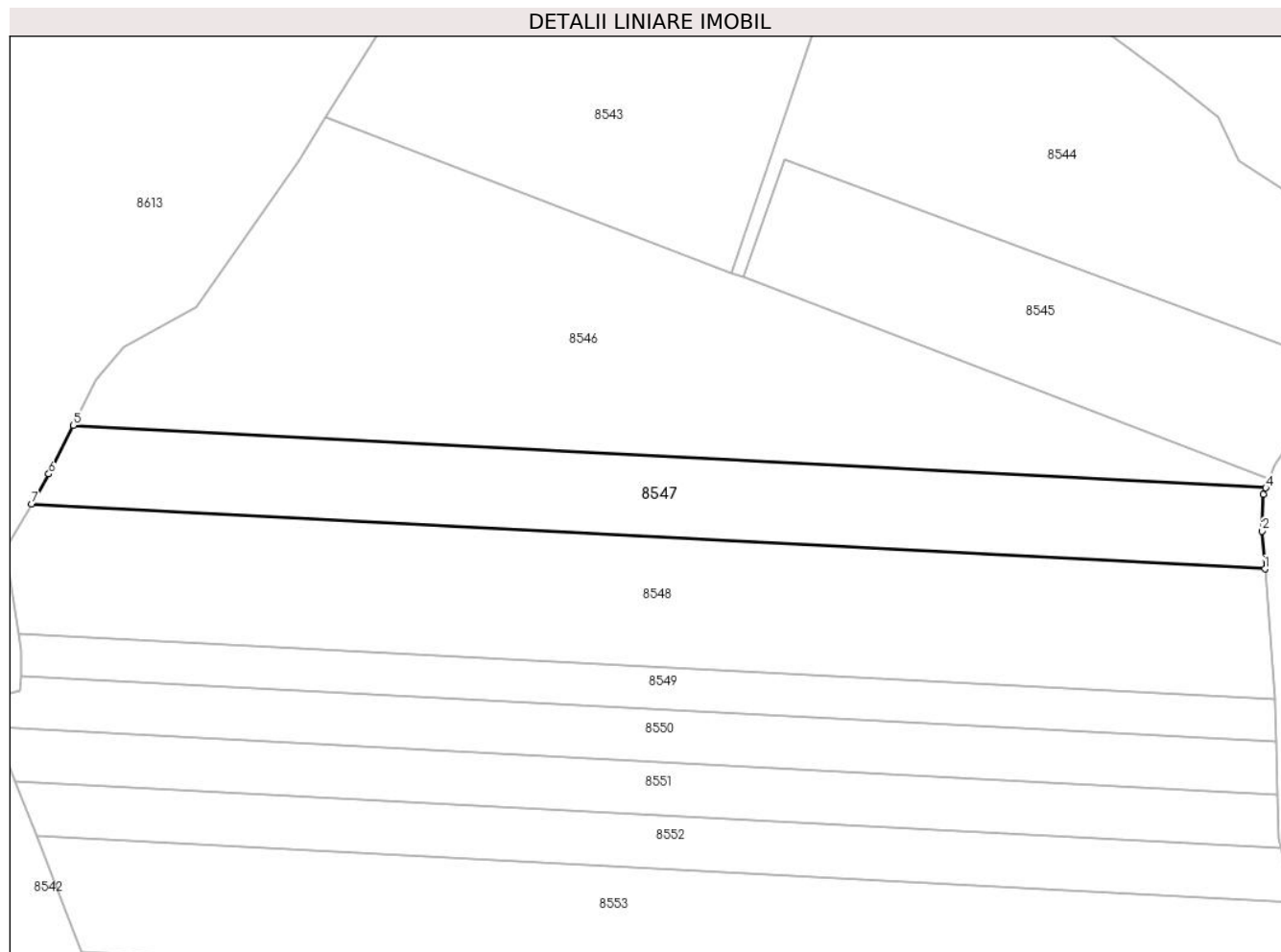
| Inscrieri privind dezmembramintele dreptului de proprietate, drepturi reale de garanție și sarcini | Referințe |
|--|-----------|
| NU SUNT | |

Anexa Nr. 1 La Partea I

Teren

| Nr cadastral | Suprafața (mp)* | Observații / Referințe |
|--------------|-----------------|------------------------|
| | 4.800 | |

* Suprafața este determinată în planul de proiecție Stereo 70.



Date referitoare la teren

| Crt | Categorie folosință | Intravilan | Suprafața (mp) | Tarla | Parcelă | Nr. topo | Observații / Referințe |
|-----|---------------------|------------|----------------|-------|---------|----------|------------------------|
| 1 | faneata | NU | 4.800 | - | - | - | |

Lungime Segmente

1) Valorile lungimilor segmentelor sunt obținute din proiecție în plan.

| Punct început | X / Y | Punct sfârșit | X / Y | Lungime segment (** (m) |
|---------------|----------------------------|---------------|----------------------------|-------------------------|
| 1 | 586.993,663 639.553,535 | 2 | 586.993,024 639.561,892 | 8.381 |
| 2 | 586.993,024 639.561,892 | 3 | 586.993,262 639.570,002 | 8.113 |
| 3 | 586.993,262 639.570,002 | 4 | 586.993,827 639.571,44 | 1.545 |
| 4 | 586.993,827 639.571,44 | 5 | 586.729,779 639.585,306 | 264.412 |
| 5 | 586.729,779 639.585,306 | 6 | 586.724,38 639.574,511 | 12.07 |

| Punct început | X / Y | Punct sfârșit | X / Y | Lungime segment (** (m) |
|---------------|----------------------------|---------------|----------------------------|-------------------------|
| 6 | 586.724,38 639.574,511 | 7 | 586.720,579 639.567,875 | 7.647 |
| 7 | 586.720,579 639.567,875 | 1 | 586.993,663 639.553,535 | 273.46 |

** Lungimile segmentelor sunt determinate în planul de proiecție Stereo 70 și sunt rotunjite la 1 milimetru.

*** Distanța dintre puncte este formată din segmente cumulate ce sunt mai mici decât valoarea 1 milimetru.

**DATE DESPRE IMOBILUL NR. 8548**

Oficiul de Cadastru și Publicitate Imobiliară NEAMT
Biroul de Cadastru și Publicitate Imobiliară Targu-Neamt

A. Partea I. Descrierea imobilului

TEREN Extravilan

Adresa: Jud. Neamt

| Nr. Crt | Nr cadastral Nr. topografic | Suprafața* (mp) | Observații / Referințe |
|---------|-----------------------------|-----------------|---------------------------------------|
| A1 | | 8.000 | Sector cadastral:15 Teren imprejmuit; |

B. Partea II. Proprietari și acte

| Inscrieri privitoare la dreptul de proprietate și alte drepturi reale | | Referințe |
|---|---|-----------|
| / | | |
| Act Normativ nr. 7, din 13/03/1996 emis de GUVERNUL ROMÂNIEI; | | |
| B1 | Inscrierea provizorie, drept de PROPRIETATE, dobandit prin Lege, cota actuala 1/1, cota initiala 1/1 1) COMUNA PIPIRIG, CIF:99999999999999, PROPRIETAR NEIDENTIFICAT | A1 |

C. Partea III. SARCINI .

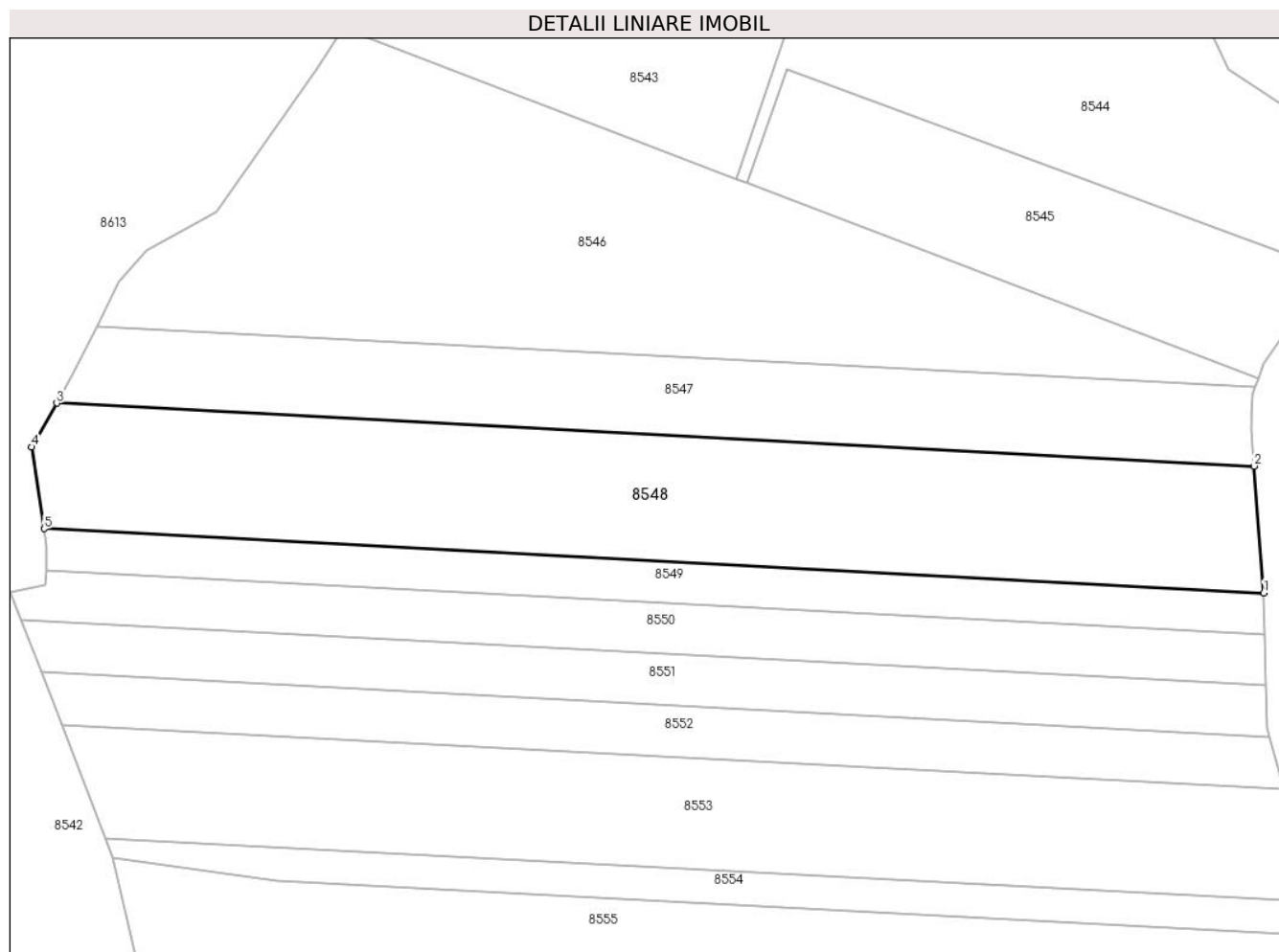
| Inscrieri privind dezmembramintele dreptului de proprietate, drepturi reale de garanție și sarcini | Referințe |
|--|-----------|
| NU SUNT | |

Anexa Nr. 1 La Partea I

Teren

| | | |
|--------------|-----------------|------------------------|
| Nr cadastral | Suprafața (mp)* | Observații / Referințe |
| | 8.000 | |

* Suprafața este determinată în planul de proiecție Stereo 70.



Date referitoare la teren

| Crt | Categorie folosință | Intravilan | Suprafața (mp) | Tarla | Parcelă | Nr. topo | Observații / Referințe |
|-----|---------------------|------------|----------------|-------|---------|----------|------------------------|
| 1 | faneata | NU | 8.000 | - | - | - | |

Lungime Segmente

1) Valorile lungimilor segmentelor sunt obținute din proiecție în plan.

| Punct început | X / Y | Punct sfârșit | X / Y | Lungime segment (** (m) |
|---------------|----------------------------|---------------|----------------------------|-------------------------|
| 1 | 586.995,874 639.524,638 | 2 | 586.993,663 639.553,535 | 28.981 |
| 2 | 586.993,663 639.553,535 | 3 | 586.720,579 639.567,875 | 273.46 |
| 3 | 586.720,579 639.567,875 | 4 | 586.714,846 639.557,866 | 11.535 |
| 4 | 586.714,846 639.557,866 | 5 | 586.717,743 639.539,244 | 18.846 |
| 5 | 586.717,743 639.539,244 | 1 | 586.995,874 639.524,638 | 278.514 |

**** Lungimile segmentelor sunt determinate în planul de proiecție Stereo 70 și sunt rotunjite la 1 milimetru.**

***** Distanța dintre puncte este formată din segmente cumulate ce sunt mai mici decât valoarea 1 milimetru.**

**DATE DESPRE IMOBILUL NR. 8549**

Oficiul de Cadastru și Publicitate Imobiliară NEAMT
Biroul de Cadastru și Publicitate Imobiliară Targu-Neamt

A. Partea I. Descrierea imobilului

TEREN Extravilan

Adresa: Jud. Neamt

| Nr. Crt | Nr cadastral Nr. topografic | Suprafața* (mp) | Observații / Referințe |
|---------|-----------------------------|-----------------|---|
| A1 | | 2.600 | Sector cadastral:15 Teren neimprejmuit; |

B. Partea II. Proprietari și acte

| Inscrieri privitoare la dreptul de proprietate și alte drepturi reale | | Referințe |
|--|--|-----------|
| / | | |
| Act Administrativ nr. 3629, din 10/03/2023 emis de PRIMĂRIA COMUNEI PIPIRIG; | | |
| B1 | Inscrierea posesiei, drept de PROPRIETATE, dobandit prin Lege, cota actuala 1/1, cota initiala 1/1 1) ȘUTU VIRGINIA | A1 |

C. Partea III. SARCINI .

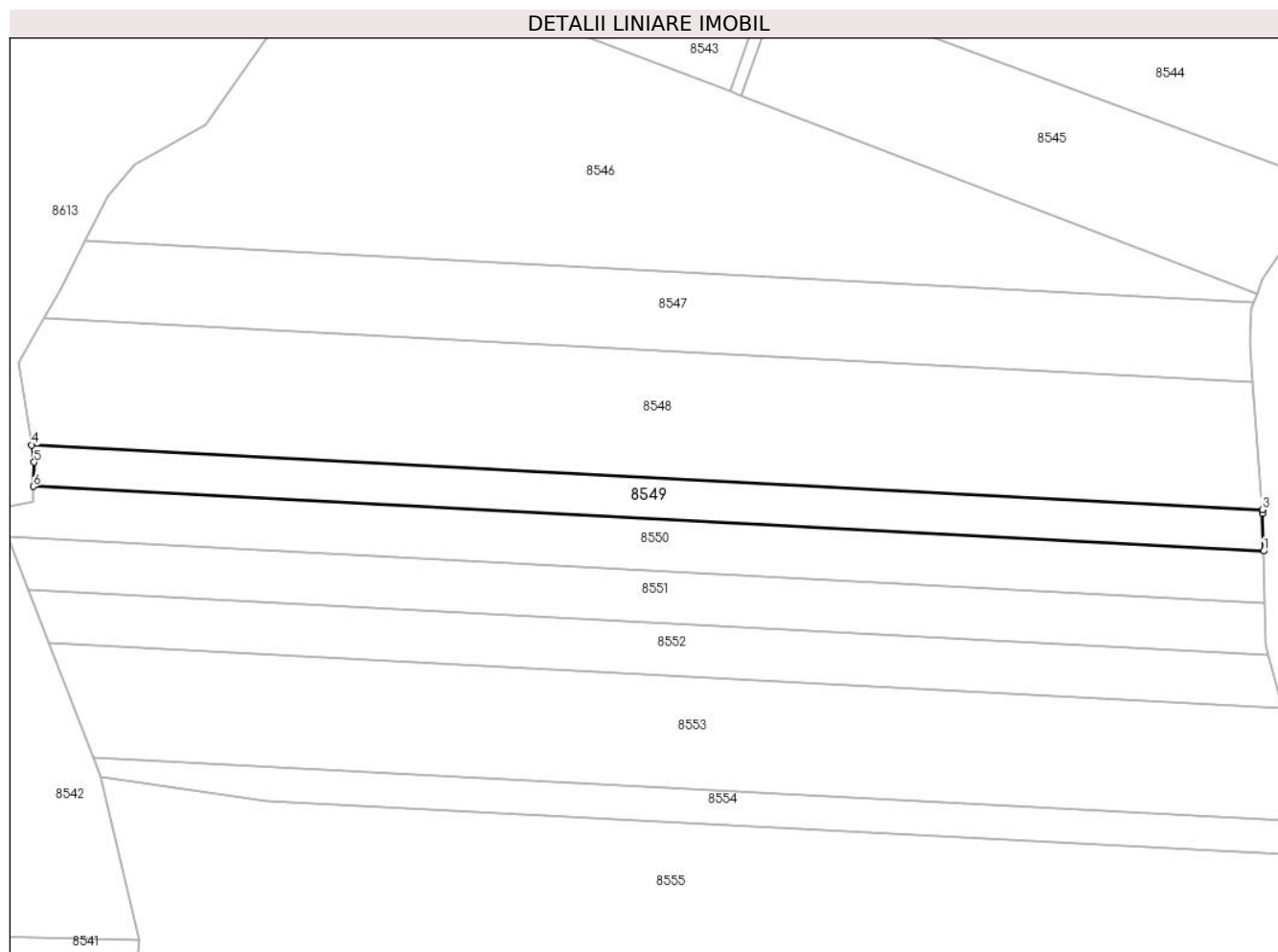
| Inscrieri privind dezmembramintele dreptului de proprietate, drepturi reale de garanție și sarcini | Referințe |
|--|-----------|
| NU SUNT | |

Anexa Nr. 1 La Partea I

Teren

| Nr cadastral | Suprafața (mp)* | Observații / Referințe |
|--------------|-----------------|------------------------|
| | 2.600 | |

* Suprafața este determinată în planul de proiecție Stereo 70.



Date referitoare la teren

| Crt | Categorie folosință | Intravilan | Suprafața (mp) | Tarla | Parcelă | Nr. topo | Observații / Referințe |
|-----|---------------------|------------|----------------|-------|---------|----------|------------------------|
| 1 | faneata | NU | 2.600 | - | - | - | |

Lungime Segmente

1) Valorile lungimilor segmentelor sunt obținute din proiecție în plan.

| Punct început | X / Y | Punct sfârșit | X / Y | Lungime segment (** (m) |
|---------------|----------------------------|---------------|----------------------------|-------------------------|
| 1 | 586.996,162 639.515,266 | 2 | 586.995,937 639.523,817 | 8.554 |
| 2 | 586.995,937 639.523,817 | 3 | 586.995,874 639.524,638 | 0.823 |
| 3 | 586.995,874 639.524,638 | 4 | 586.717,743 639.539,244 | 278.514 |
| 4 | 586.717,743 639.539,244 | 5 | 586.718,354 639.535,313 | 3.978 |
| 5 | 586.718,354 639.535,313 | 6 | 586.718,117 639.529,867 | 5.451 |

| Punct început | X / Y | Punct sfârșit | X / Y | Lungime segment (** (m) |
|---------------|----------------------------|---------------|----------------------------|-------------------------|
| 6 | 586.718,117 639.529,867 | 1 | 586.996,162 639.515,266 | 278.428 |

** Lungimile segmentelor sunt determinate în planul de proiecție Stereo 70 și sunt rotunjite la 1 milimetru.

*** Distanța dintre puncte este formată din segmente cumulate ce sunt mai mici decât valoarea 1 milimetru.

**DATE DESPRE IMOBILUL NR. 8550**

Oficiul de Cadastru și Publicitate Imobiliară NEAMT
Biroul de Cadastru și Publicitate Imobiliară Targu-Neamt

A. Partea I. Descrierea imobilului

TEREN Extravilan

Adresa: Jud. Neamt

| Nr. Crt | Nr cadastral Nr. topografic | Suprafața* (mp) | Observații / Referințe |
|---------|-----------------------------|-----------------|---------------------------------------|
| A1 | | 3.300 | Sector cadastral:15 Teren imprejmuit; |

B. Partea II. Proprietari și acte

| Inscrieri privitoare la dreptul de proprietate și alte drepturi reale | | Referințe |
|--|---|-----------|
| / | | |
| Act Administrativ nr. 3647, din 11/03/2023 emis de PRIMĂRIA COMUNEI PIPIRIG; | | |
| B1 | Inscrierea posesiei, drept de PROPRIETATE, dobandit prin Lege, cota actuala 1/1, cota initiala 1/1 1) UNGUREANU GHEORGHE | A1 |

C. Partea III. SARCINI .

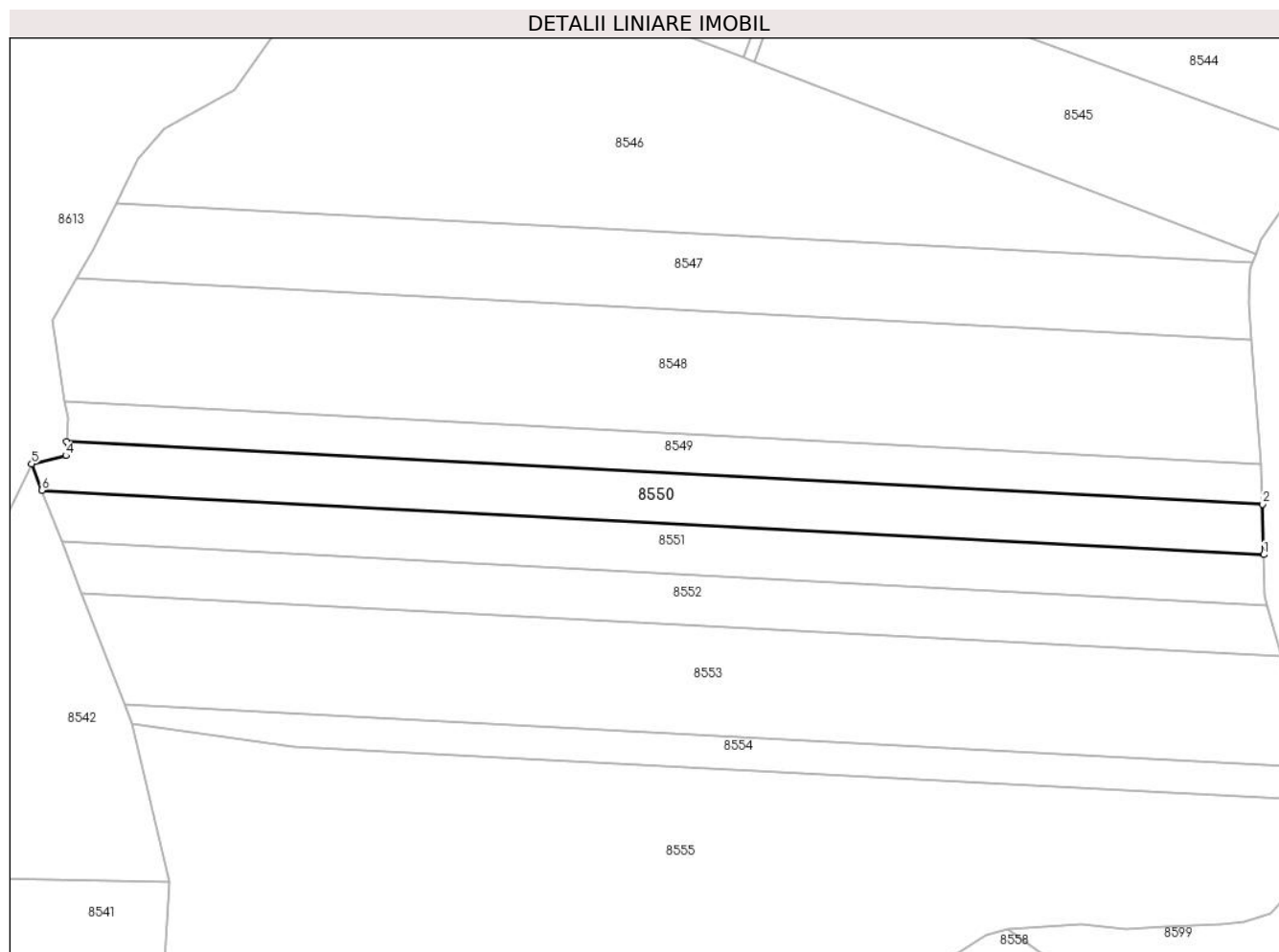
| Inscrieri privind dezmembramintele dreptului de proprietate, drepturi reale de garanție și sarcini | Referințe |
|--|-----------|
| NU SUNT | |

Anexa Nr. 1 La Partea I

Teren

| | | |
|--------------|-----------------|------------------------|
| Nr cadastral | Suprafața (mp)* | Observații / Referințe |
| | 3.300 | |

* Suprafața este determinată în planul de proiecție Stereo 70.



Date referitoare la teren

| Crt | Categorie folosință | Intravilan | Suprafața (mp) | Tarla | Parcelă | Nr. topo | Observații / Referințe |
|-----|---------------------|------------|----------------|-------|---------|----------|------------------------|
| 1 | faneata | NU | 3.300 | - | - | - | |

Lungime Segmente

1) Valorile lungimilor segmentelor sunt obținute din proiecție în plan.

| Punct început | X / Y | Punct sfârșit | X / Y | Lungime segment (** (m) |
|---------------|----------------------------|---------------|----------------------------|-------------------------|
| 1 | 586.996,47 639.503,574 | 2 | 586.996,162 639.515,266 | 11.696 |
| 2 | 586.996,162 639.515,266 | 3 | 586.718,117 639.529,867 | 278.428 |
| 3 | 586.718,117 639.529,867 | 4 | 586.717,974 639.526,571 | 3.299 |
| 4 | 586.717,974 639.526,571 | 5 | 586.709,991 639.524,671 | 8.206 |
| 5 | 586.709,991 639.524,671 | 6 | 586.712,389 639.518,492 | 6.628 |

| Punct început | X / Y | Punct sfârşit | X / Y | Lungime segment (** (m) |
|---------------|----------------------------|---------------|---------------------------|-------------------------|
| 6 | 586.712,389 639.518,492 | 1 | 586.996,47 639.503,574 | 284.472 |

** Lungimile segmentelor sunt determinate în planul de proiecţie Stereo 70 şi sunt rotunjite la 1 milimetru.

*** Distanţa dintre puncte este formată din segmente cumulate ce sunt mai mici decât valoarea 1 milimetru.

**DATE DESPRE IMOBILUL NR. 8551**

Oficiul de Cadastru și Publicitate Imobiliară NEAMT
Biroul de Cadastru și Publicitate Imobiliară Targu-Neamt

A. Partea I. Descrierea imobilului

TEREN Extravilan

Adresa: Jud. Neamt

| Nr. Crt | Nr cadastral Nr. topografic | Suprafața* (mp) | Observații / Referințe |
|---------|-----------------------------|-----------------|---|
| A1 | | 3.300 | Sector cadastral:15 Teren neimprejmuit; |

B. Partea II. Proprietari și acte

| Inscrieri privitoare la dreptul de proprietate și alte drepturi reale | | Referințe |
|--|--|-----------|
| / | | |
| Act Administrativ nr. 3674, din 11/03/2023 emis de PRIMĂRIA COMUNEI PIPIRIG; | | |
| B1 | Inscrierea posesiei, drept de PROPRIETATE, dobandit prin Lege, cota actuala 1/1, cota initiala 1/1 1) LIPAN DANIELA | A1 |

C. Partea III. SARCINI .

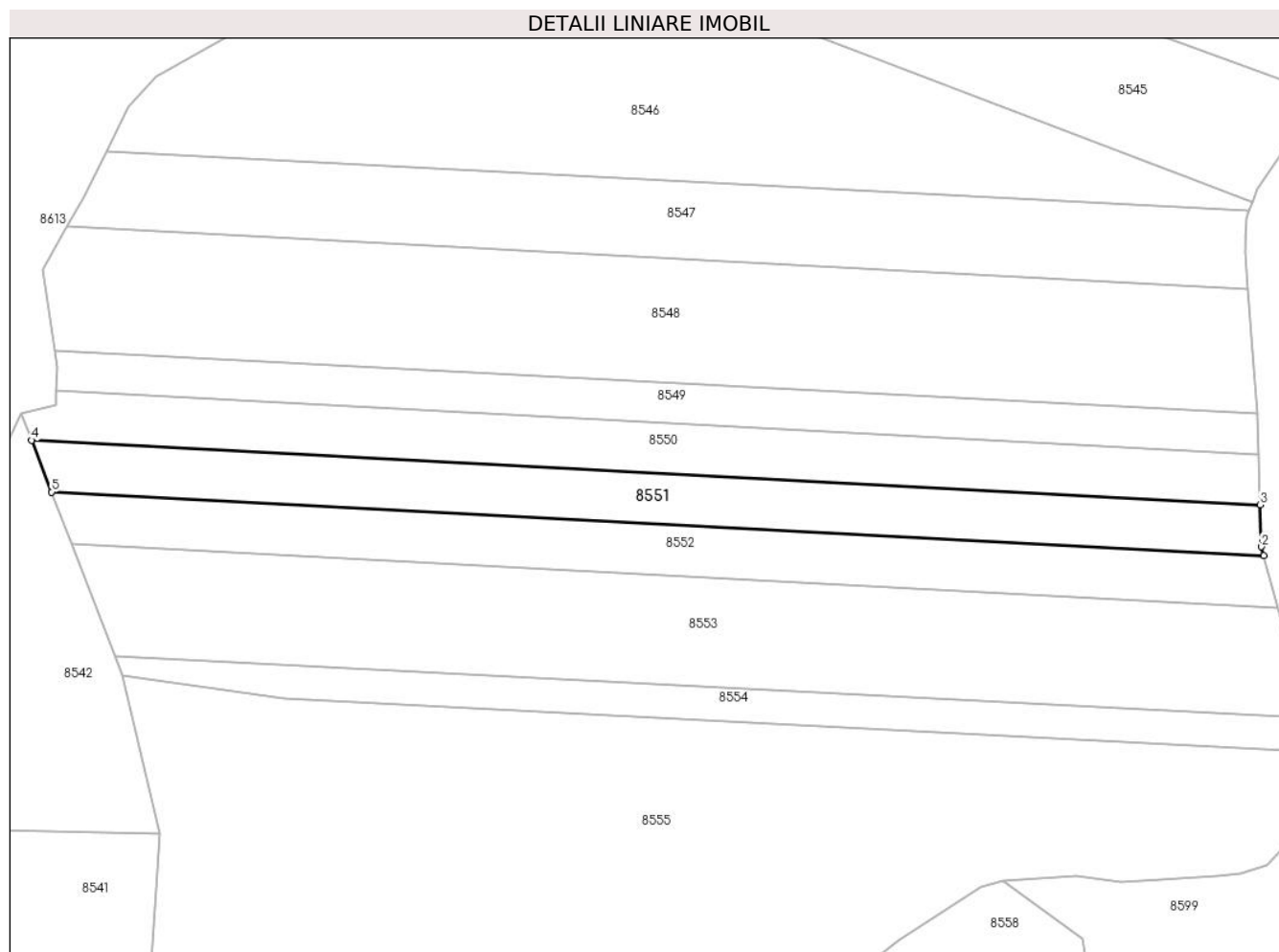
| Inscrieri privind dezmembramintele dreptului de proprietate, drepturi reale de garanție și sarcini | Referințe |
|--|-----------|
| NU SUNT | |

Anexa Nr. 1 La Partea I

Teren

| | | |
|--------------|-----------------|------------------------|
| Nr cadastral | Suprafața (mp)* | Observații / Referințe |
| | 3.300 | |

* Suprafața este determinată în planul de proiecție Stereo 70.



Date referitoare la teren

| Crt | Categorie folosință | Intravilan | Suprafața (mp) | Tarla | Parcelă | Nr. topo | Observații / Referințe |
|-----|---------------------|------------|----------------|-------|---------|----------|------------------------|
| 1 | faneata | NU | 3.300 | - | - | - | |

Lungime Segmente

1) Valorile lungimilor segmentelor sunt obținute din proiecție în plan.

| Punct început | X / Y | Punct sfârșit | X / Y | Lungime segment (** (m) |
|---------------|----------------------------|---------------|----------------------------|-------------------------|
| 1 | 586.997,288 639.491,828 | 2 | 586.996,724 639.493,899 | 2.146 |
| 2 | 586.996,724 639.493,899 | 3 | 586.996,47 639.503,574 | 9.678 |
| 3 | 586.996,47 639.503,574 | 4 | 586.712,389 639.518,492 | 284.472 |
| 4 | 586.712,389 639.518,492 | 5 | 586.717,024 639.506,545 | 12.815 |
| 5 | 586.717,024 639.506,545 | 1 | 586.997,288 639.491,828 | 280.65 |

**** Lungimile segmentelor sunt determinate în planul de proiecție Stereo 70 și sunt rotunjite la 1 milimetru.**

***** Distanța dintre puncte este formată din segmente cumulate ce sunt mai mici decât valoarea 1 milimetru.**

**DATE DESPRE IMOBILUL NR. 8552**

Oficiul de Cadastru și Publicitate Imobiliară NEAMT
Biroul de Cadastru și Publicitate Imobiliară Targu-Neamt

A. Partea I. Descrierea imobilului

TEREN Extravilan

Adresa: Jud. Neamt

| Nr. Crt | Nr cadastral Nr. topografic | Suprafața* (mp) | Observații / Referințe |
|---------|-----------------------------|-----------------|---|
| A1 | | 3.300 | Sector cadastral:15 Teren neimprejmuit; |

B. Partea II. Proprietari și acte

| Inscrieri privitoare la dreptul de proprietate și alte drepturi reale | | Referințe |
|--|---|-----------|
| / | | |
| Act Administrativ nr. 3625, din 07/03/2023 emis de PRIMĂRIA COMUNEI PIPIRIG; | | |
| B1 | Inscrierea posesiei, drept de PROPRIETATE, dobandit prin Lege, cota actuala 1/1, cota initiala 1/1 1) AMARIEI ALEXANDRU 2) AMARIEI NICOLETA | A1 |

C. Partea III. SARCINI .

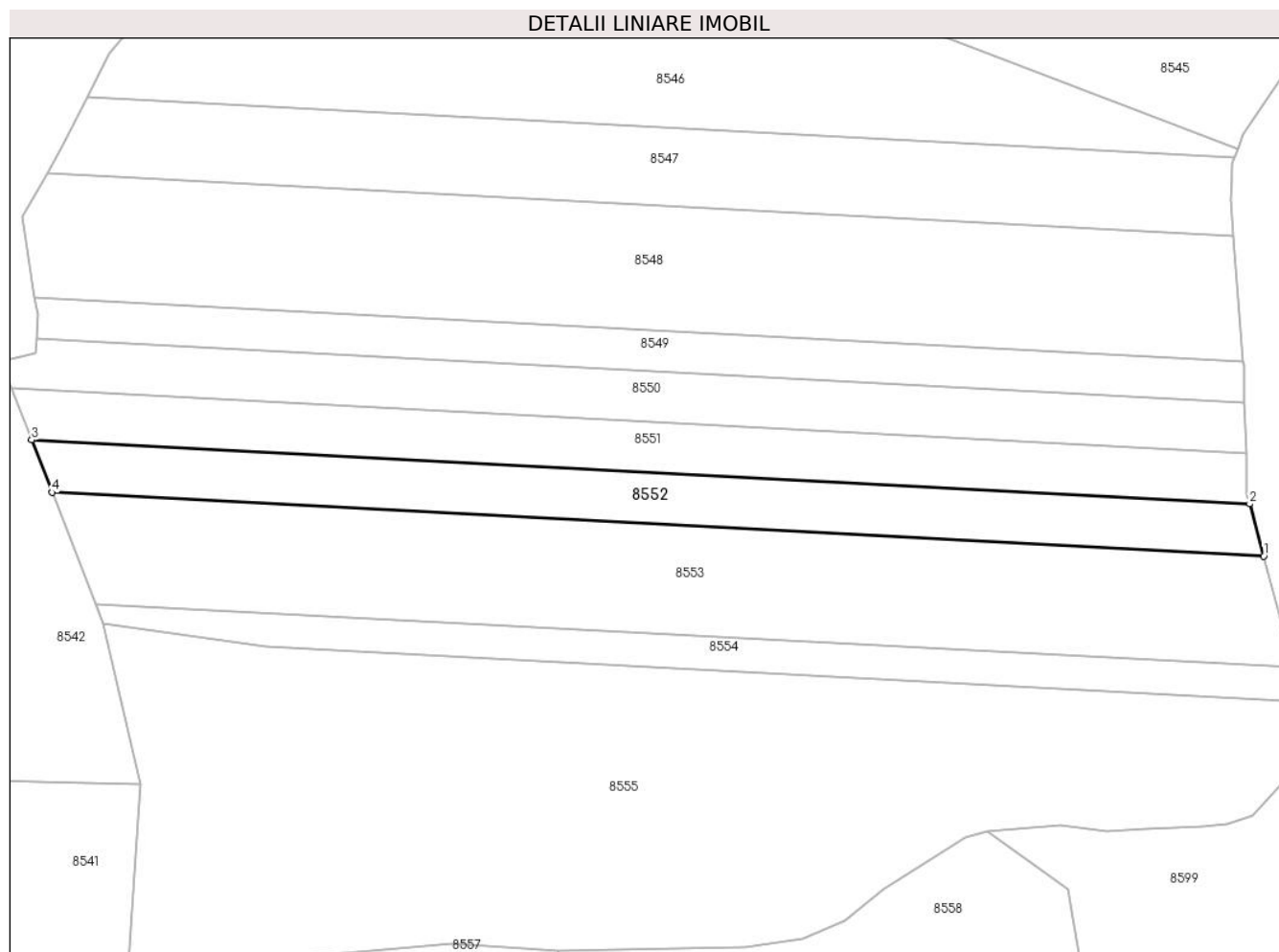
| Inscrieri privind dezmembramintele dreptului de proprietate, drepturi reale de garanție și sarcini | Referințe |
|--|-----------|
| NU SUNT | |

Anexa Nr. 1 La Partea I

Teren

| Nr cadastral | Suprafața (mp)* | Observații / Referințe |
|--------------|-----------------|------------------------|
| | 3.300 | |

* Suprafața este determinată în planul de proiecție Stereo 70.



Date referitoare la teren

| Crt | Categorie folosință | Intra vilan | Suprafața (mp) | Tarla | Parcelă | Nr. topo | Observații / Referințe |
|-----|---------------------|-------------|----------------|-------|---------|----------|------------------------|
| 1 | faneata | NU | 3.300 | - | - | - | |

Lungime Segmente

1) Valorile lungimilor segmentelor sunt obținute din proiecție în plan.

| Punct început | X / Y | Punct sfârșit | X / Y | Lungime segment (** (m) |
|---------------|----------------------------|---------------|----------------------------|-------------------------|
| 1 | 587.000,544 639.479,852 | 2 | 586.997,288 639.491,828 | 12.411 |
| 2 | 586.997,288 639.491,828 | 3 | 586.717,024 639.506,545 | 280.65 |
| 3 | 586.717,024 639.506,545 | 4 | 586.721,7 639.494,495 | 12.925 |
| 4 | 586.721,7 639.494,495 | 1 | 587.000,544 639.479,852 | 279.228 |

** Lungimile segmentelor sunt determinate în planul de proiecție Stereo 70 și sunt rotunjite la 1 milimetru.

***** Distanţa dintre puncte este formată din segmente cumulate ce sunt mai mici decât valoarea 1 milimetru.**

**DATE DESPRE IMOBILUL NR. 8553**

Oficiul de Cadastru și Publicitate Imobiliară NEAMT
Biroul de Cadastru și Publicitate Imobiliară Targu-Neamt

A. Partea I. Descrierea imobilului

TEREN Extravilan

Adresa: Jud. Neamt

| Nr. Crt | Nr cadastral Nr. topografic | Suprafața* (mp) | Observații / Referințe |
|---------|--------------------------------|-----------------|---------------------------------------|
| A1 | | 7.000 | Sector cadastral:15 Teren imprejmuit; |

B. Partea II. Proprietari și acte

| Inscrieri privitoare la dreptul de proprietate și alte drepturi reale | | Referințe |
|--|--|-----------|
| / | | |
| Act Administrativ nr. 4493, din 10/03/2023 emis de PRIMĂRIA COMUNEI PIPIRIG; | | |
| B1 | Inscrierea posesiei, drept de PROPRIETATE, dobandit prin Lege, cota actuala 1/1, cota initiala 1/1 1) BĂHNEANU IOAN 2) BĂHNEANU SORICA | A1 |

C. Partea III. SARCINI .

| Inscrieri privind dezmembramintele dreptului de proprietate, drepturi reale de garanție și sarcini | Referințe |
|--|-----------|
| NU SUNT | |

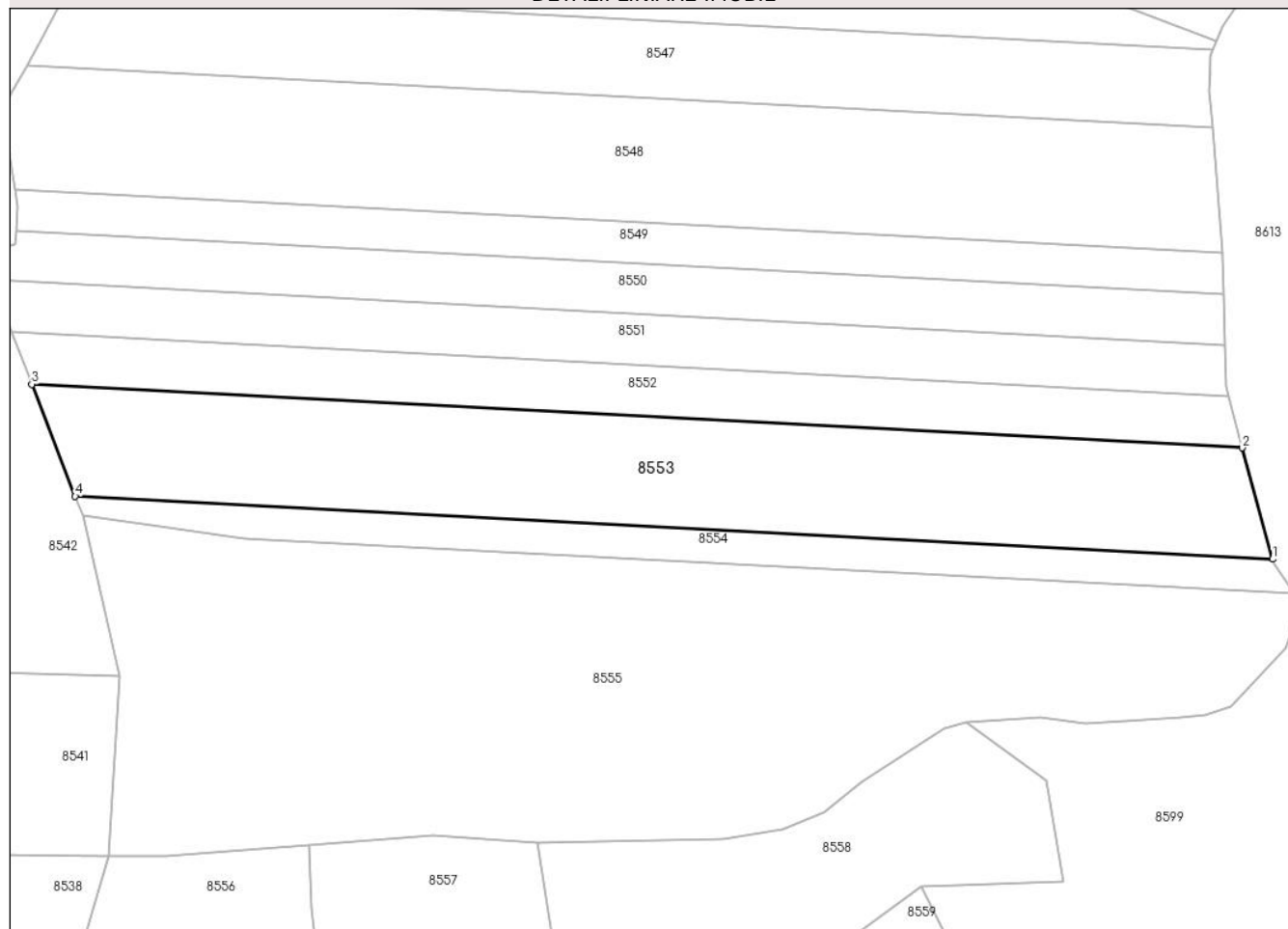
Anexa Nr. 1 La Partea I

Teren

| | | |
|--------------|-----------------|------------------------|
| Nr cadastral | Suprafața (mp)* | Observații / Referințe |
| | 7.000 | |

* Suprafața este determinată în planul de proiecție Stereo 70.

DETALII LINIARE IMOBIL



Date referitoare la teren

| Crt | Categorie folosință | Intra vilan | Suprafața (mp) | Tarla | Parcelă | Nr. topo | Observații / Referințe |
|-----|---------------------|-------------|----------------|-------|---------|----------|------------------------|
| 1 | faneata | NU | 7.000 | - | - | - | |

Lungime Segmente

1) Valorile lungimilor segmentelor sunt obținute din proiecție în plan.

| Punct început | X / Y | Punct sfârșit | X / Y | Lungime segment (** (m) |
|---------------|----------------------------|---------------|----------------------------|-------------------------|
| 1 | 587.007,507 639.454,245 | 2 | 587.000,544 639.479,852 | 26.537 |
| 2 | 587.000,544 639.479,852 | 3 | 586.721,7 639.494,495 | 279.228 |
| 3 | 586.721,7 639.494,495 | 4 | 586.731,697 639.468,729 | 27.637 |
| 4 | 586.731,697 639.468,729 | 1 | 587.007,507 639.454,245 | 276.19 |

** Lungimile segmentelor sunt determinate în planul de proiecție Stereo 70 și sunt rotunjite la 1 milimetru.

***** Distanţa dintre puncte este formată din segmente cumulate ce sunt mai mici decât valoarea 1 milimetru.**

**DATE DESPRE IMOBILUL NR. 8554**

Oficiul de Cadastru și Publicitate Imobiliară NEAMT
Biroul de Cadastru și Publicitate Imobiliară Targu-Neamt

A. Partea I. Descrierea imobilului

TEREN Extravilan

Adresa: Jud. Neamt

| Nr. Crt | Nr cadastral Nr. topografic | Suprafața* (mp) | Observații / Referințe |
|---------|-----------------------------|-----------------|---------------------------------------|
| A1 | | 2.076 | Sector cadastral:15 Teren imprejmuit; |

B. Partea II. Proprietari și acte

| Inscrieri privitoare la dreptul de proprietate și alte drepturi reale | | Referințe |
|---|---|-----------|
| / | | |
| Act Normativ nr. 7, din 13/03/1996 emis de GUVERNUL ROMÂNIEI; | | |
| B1 | Inscrierea provizorie, drept de PROPRIETATE, dobandit prin Lege, cota actuala 1/1, cota initiala 1/1 1) COMUNA PIPIRIG, CIF:99999999999999, PROPRIETAR NEIDENTIFICAT | A1 |

C. Partea III. SARCINI .

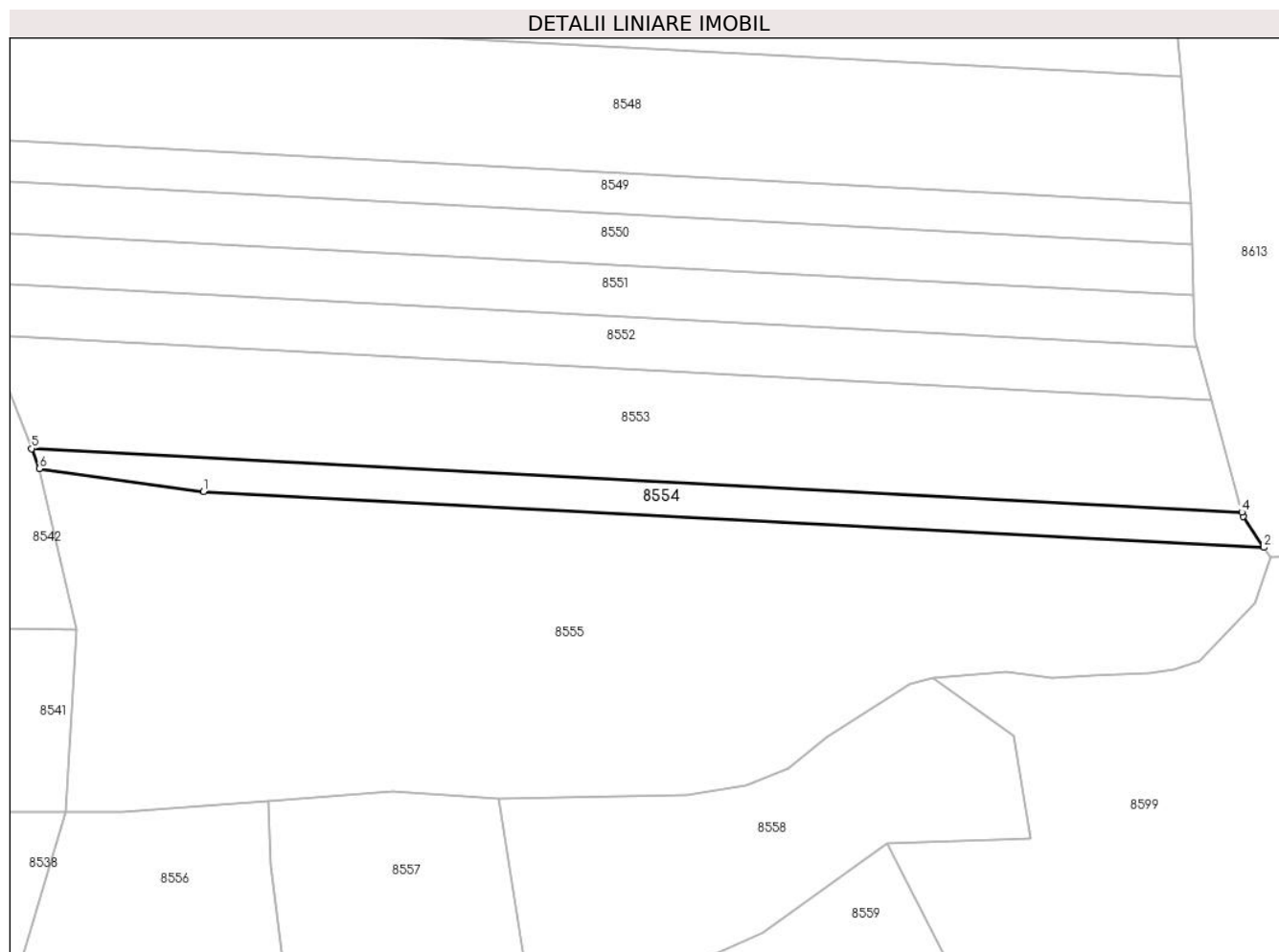
| Inscrieri privind dezmembramintele dreptului de proprietate, drepturi reale de garanție și sarcini | Referințe |
|--|-----------|
| NU SUNT | |

Anexa Nr. 1 La Partea I

Teren

| Nr cadastral | Suprafața (mp)* | Observații / Referințe |
|--------------|-----------------|------------------------|
| | 2.076 | |

* Suprafața este determinată în planul de proiecție Stereo 70.



Date referitoare la teren

| Crt | Categorie folosință | Intravilan | Suprafața (mp) | Tarla | Parcelă | Nr. topo | Observații / Referințe |
|-----|---------------------|------------|----------------|-------|---------|----------|------------------------|
| 1 | faneata | NU | 2.076 | - | - | - | |

Lungime Segmente

1) Valorile lungimilor segmentelor sunt obținute din proiecție în plan.

| Punct început | X / Y | Punct sfârșit | X / Y | Lungime segment (** (m) |
|---------------|----------------------------|---------------|----------------------------|-------------------------|
| 1 | 586.770,843 639.458,954 | 2 | 587.012,475 639.446,265 | 241.965 |
| 2 | 587.012,475 639.446,265 | 3 | 587.007,75 639.453,351 | 8.517 |
| 3 | 587.007,75 639.453,351 | 4 | 587.007,507 639.454,245 | 0.926 |
| 4 | 587.007,507 639.454,245 | 5 | 586.731,697 639.468,729 | 276.19 |
| 5 | 586.731,697 639.468,729 | 6 | 586.733,454 639.464,202 | 4.856 |

| Punct început | X / Y | Punct sfârșit | X / Y | Lungime segment (** (m) |
|---------------|----------------------------|---------------|----------------------------|-------------------------|
| 6 | 586.733,454 639.464,202 | 1 | 586.770,843 639.458,954 | 37.756 |

** Lungimile segmentelor sunt determinate în planul de proiecție Stereo 70 și sunt rotunjite la 1 milimetru.

*** Distanța dintre puncte este formată din segmente cumulate ce sunt mai mici decât valoarea 1 milimetru.

**DATE DESPRE IMOBILUL NR. 8555**

Oficiul de Cadastru și Publicitate Imobiliară NEAMT
Biroul de Cadastru și Publicitate Imobiliară Targu-Neamt

A. Partea I. Descrierea imobilului

TEREN Extravilan

Adresa: Jud. Neamt, Punct 'Dobreanu'

| Nr. Crt | Nr cadastral Nr. topografic | Suprafața* (mp) | Observații / Referințe |
|---------|--------------------------------|-----------------|---------------------------------------|
| A1 | 53248 | 14.700 | Sector cadastral:15 Teren imprejmuit; |

B. Partea II. Proprietari și acte

| Inscrieri privitoare la dreptul de proprietate și alte drepturi reale | | Referințe |
|---|--|-----------|
| 20987 / 06/08/2019 | | |
| Act Notarial nr. Certificat moștenitor nr. 149, din 16/11/2018 emis de BIN Teodorescu Haralambie (act administrativ nr Certificat fiscal nr. 11649 din 01.08.2019, emis de Primăria Com. Pipirig;act administrativ nr Proces - verbal de identificare a imobilului nr. 10374 din 05.08.2018, emis de Primaria Com. Pipirig;act administrativ nr Certificat atestare că petentul este cunoscut ca proprietar nr. 10373 din 05.08.2018, emis de Primaria Com. Pipirig); | | |
| B1 | Intabulare, drept de PROPRIETATE, cu titlu de drept de MOȘTENIRE după defunctul FURTUNĂ DUMITRU, dobandit prin Succesiune, cota actuala 1/4, cota initiala 1/4 1) FURTUNĂ MARIA | A1 |
| B2 | Intabulare, drept de PROPRIETATE, cu titlu de drept de MOȘTENIRE după defunctul FURTUNĂ DUMITRU, dobandit prin Succesiune, cota actuala 3/4, cota initiala 3/4 1) CUCOLEA DANIELA | A1 |

C. Partea III. SARCINI .

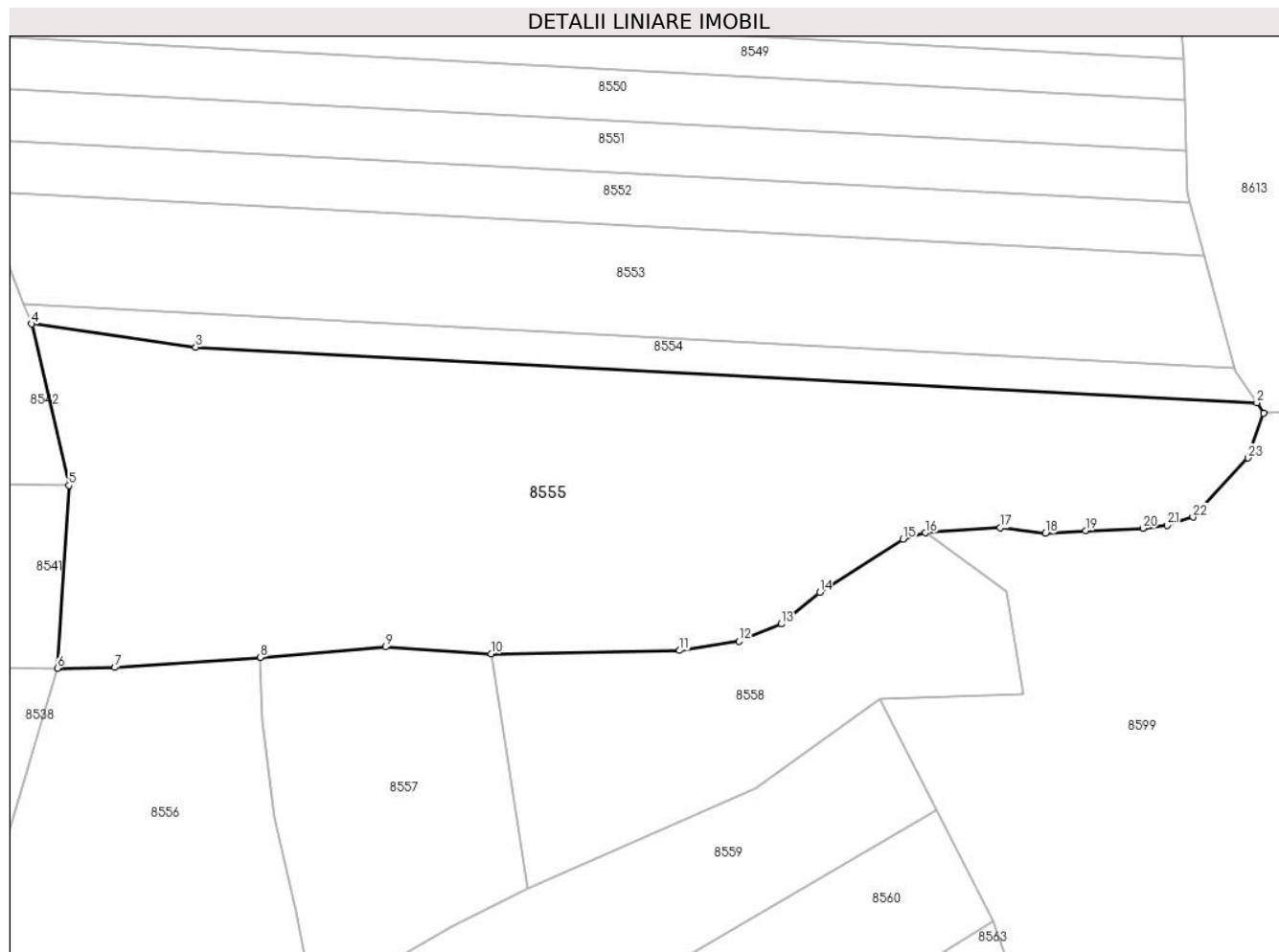
| Inscrieri privind dezmembramintele dreptului de proprietate, drepturi reale de garanție și sarcini | Referințe |
|--|-----------|
| NU SUNT | |

Anexa Nr. 1 La Partea I

Teren

| Nr cadastral | Suprafața (mp)* | Observații / Referințe |
|--------------|-----------------|------------------------|
| 53248 | 14.700 | |

* Suprafața este determinată în planul de proiecție Stereo 70.



Date referitoare la teren

| Crt | Categorie folosință | Intravilan | Suprafața (mp) | Tarla | Parcelă | Nr. topo | Observații / Referințe |
|-----|---------------------|------------|----------------|-------|---------|----------|------------------------|
| 1 | faneata | NU | 12.300 | - | - | - | |
| 2 | pasune | NU | 2.400 | - | - | - | pășune împadurita |

Lungime Segmente

1) Valorile lungimilor segmentelor sunt obținute din proiecție în plan.

| Punct început | X / Y | Punct sfârșit | X / Y | Lungime segment (** (m)) |
|---------------|----------------------------|---------------|----------------------------|--------------------------|
| 1 | 587.014,05 639.443,903 | 2 | 587.012,475 639.446,265 | 2.839 |
| 3 | 586.770,843 639.458,954 | 4 | 586.733,454 639.464,202 | 37.756 |
| 5 | 586.741,951 639.427,463 | 6 | 586.739,33 639.385,878 | 41.668 |
| 7 | 586.752,436 639.386,047 | 8 | 586.785,576 639.388,346 | 33.22 |

| Punct început | X / Y | Punct sfârșit | X / Y | Lungime segment (** (m)) |
|---------------|----------------------------|---------------|----------------------------|--------------------------|
| 2 | 587.012,475 639.446,265 | 3 | 586.770,843 639.458,954 | 241.965 |
| 4 | 586.733,454 639.464,202 | 5 | 586.741,951 639.427,463 | 37.709 |
| 6 | 586.739,33 639.385,878 | 7 | 586.752,436 639.386,047 | 13.107 |
| 8 | 586.785,576 639.388,346 | 9 | 586.814,011 639.390,702 | 28.532 |

| Punct început | X / Y | Punct sfârșit | X / Y | Lungime segment (** (m) |
|---------------|----------------------------|---------------|----------------------------|-------------------------|
| 9 | 586.814,011 639.390,702 | 10 | 586.838,071 639.389,144 | 24.11 |
| 11 | 586.881,014 639.389,88 | 12 | 586.894,564 639.391,98 | 13.712 |
| 13 | 586.904,155 639.395,949 | 14 | 586.912,936 639.403,128 | 11.342 |
| 15 | 586.931,944 639.415,201 | 16 | 586.937,003 639.416,664 | 5.266 |
| 17 | 586.953,981 639.417,818 | 18 | 586.964,326 639.416,527 | 10.425 |
| 19 | 586.973,466 639.417,118 | 20 | 586.986,516 639.417,722 | 13.064 |
| 21 | 586.992,046 639.418,361 | 22 | 586.997,948 639.420,247 | 6.196 |
| 23 | 587.010,439 639.433,71 | 1 | 587.014,05 639.443,903 | 10.814 |

| Punct început | X / Y | Punct sfârșit | X / Y | Lungime segment (** (m) |
|---------------|----------------------------|---------------|----------------------------|-------------------------|
| 10 | 586.838,071 639.389,144 | 11 | 586.881,014 639.389,88 | 42.949 |
| 12 | 586.894,564 639.391,98 | 13 | 586.904,155 639.395,949 | 10.38 |
| 14 | 586.912,936 639.403,128 | 15 | 586.931,944 639.415,201 | 22.518 |
| 16 | 586.937,003 639.416,664 | 17 | 586.953,981 639.417,818 | 17.017 |
| 18 | 586.964,326 639.416,527 | 19 | 586.973,466 639.417,118 | 9.159 |
| 20 | 586.986,516 639.417,722 | 21 | 586.992,046 639.418,361 | 5.567 |
| 22 | 586.997,948 639.420,247 | 23 | 587.010,439 639.433,71 | 18.365 |

** Lungimile segmentelor sunt determinate în planul de proiecție Stereo 70 și sunt rotunjite la 1 milimetru.

*** Distanța dintre puncte este formată din segmente cumulate ce sunt mai mici decât valoarea 1 milimetru.

**DATE DESPRE IMOBILUL NR. 8556**

Oficiul de Cadastru și Publicitate Imobiliară NEAMT
Biroul de Cadastru și Publicitate Imobiliară Targu-Neamt

A. Partea I. Descrierea imobilului

TEREN Extravilan

Adresa: Jud. Neamt

| Nr. Crt | Nr cadastral Nr. topografic | Suprafața* (mp) | Observații / Referințe |
|---------|-----------------------------|-----------------|---------------------------------------|
| A1 | | 6.082 | Sector cadastral:15 Teren imprejmuit; |

B. Partea II. Proprietari și acte

| Inscrieri privitoare la dreptul de proprietate și alte drepturi reale | | Referințe |
|---|---|-----------|
| / | | |
| Act Normativ nr. 7, din 13/03/1996 emis de GUVERNUL ROMÂNIEI; | | |
| B1 | Inscrierea provizorie, drept de PROPRIETATE, dobandit prin Lege, cota actuala 1/1, cota initiala 1/1 1) COMUNA PIPIRIG, CIF:99999999999999, PROPRIETAR NEIDENTIFICAT | A1 |

C. Partea III. SARCINI .

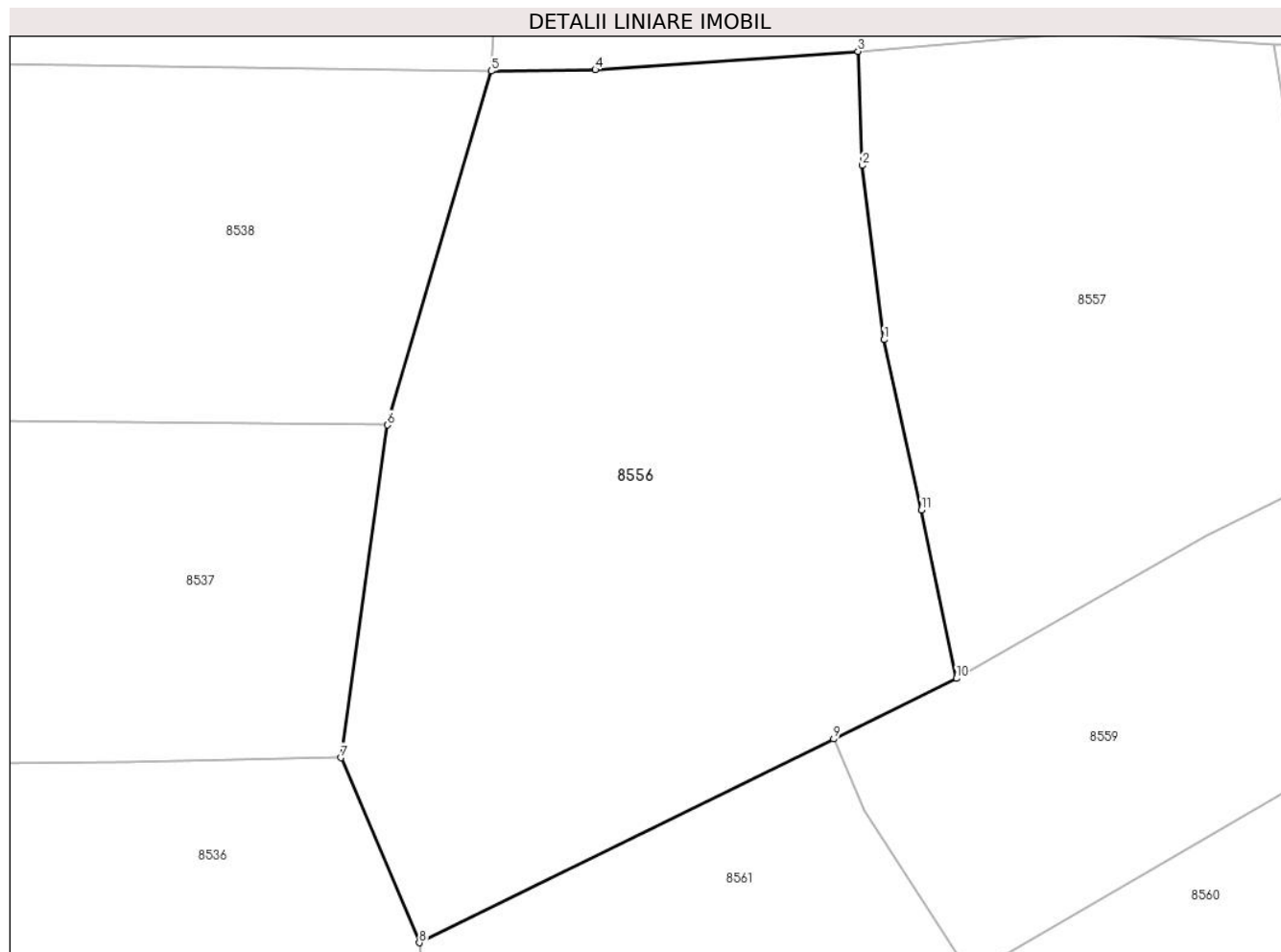
| Inscrieri privind dezmembramintele dreptului de proprietate, drepturi reale de garanție și sarcini | Referințe |
|--|-----------|
| NU SUNT | |

Anexa Nr. 1 La Partea I

Teren

| Nr cadastral | Suprafața (mp)* | Observații / Referințe |
|--------------|-----------------|------------------------|
| | 6.082 | |

* Suprafața este determinată în planul de proiecție Stereo 70.



Date referitoare la teren

| Crt | Categorie folosință | Intra vilan | Suprafața (mp) | Tarla | Parcelă | Nr. topo | Observații / Referințe |
|-----|---------------------|-------------|----------------|-------|---------|----------|------------------------|
| 1 | faneata | NU | 6.082 | - | - | - | |

Lungime Segmente

1) Valorile lungimilor segmentelor sunt obținute din proiecție în plan.

| Punct început | X / Y | Punct sfârșit | X / Y | Lungime segment (** (m) |
|---------------|----------------------------|---------------|----------------------------|-------------------------|
| 1 | 586.788,841 639.352,032 | 2 | 586.786,092 639.373,984 | 22.123 |
| 2 | 586.786,092 639.373,984 | 3 | 586.785,576 639.388,346 | 14.371 |
| 3 | 586.785,576 639.388,346 | 4 | 586.752,436 639.386,047 | 33.22 |
| 4 | 586.752,436 639.386,047 | 5 | 586.739,33 639.385,878 | 13.107 |
| 5 | 586.739,33 639.385,878 | 6 | 586.726,195 639.341,292 | 46.481 |

| Punct început | X / Y | Punct sfârșit | X / Y | Lungime segment (** (m) |
|---------------|----------------------------|---------------|----------------------------|-------------------------|
| 6 | 586.726,195 639.341,292 | 7 | 586.720,373 639.299,375 | 42.319 |
| 7 | 586.720,373 639.299,375 | 8 | 586.730,251 639.276,082 | 25.301 |
| 8 | 586.730,251 639.276,082 | 9 | 586.782,49 639.301,738 | 58.199 |
| 9 | 586.782,49 639.301,738 | 10 | 586.797,976 639.309,376 | 17.267 |
| 10 | 586.797,976 639.309,376 | 11 | 586.793,556 639.330,573 | 21.653 |
| 11 | 586.793,556 639.330,573 | 1 | 586.788,841 639.352,032 | 21.971 |

** Lungimile segmentelor sunt determinate în planul de proiecție Stereo 70 și sunt rotunjite la 1 milimetru.

*** Distanța dintre puncte este formată din segmente cumulate ce sunt mai mici decât valoarea 1 milimetru.

**DATE DESPRE IMOBILUL NR. 8557**

Oficiul de Cadastru și Publicitate Imobiliară NEAMT
Biroul de Cadastru și Publicitate Imobiliară Targu-Neamt

A. Partea I. Descrierea imobilului

TEREN Extravilan

Adresa: Jud. Neamt

| Nr. Crt | Nr cadastral Nr. topografic | Suprafața* (mp) | Observații / Referințe |
|---------|-----------------------------|-----------------|---|
| A1 | | 3.622 | Sector cadastral:15 Teren neimprejmuit; |

B. Partea II. Proprietari și acte

| Inscrieri privitoare la dreptul de proprietate și alte drepturi reale | Referințe |
|---|-----------|
| / | |
| Act Administrativ nr. 3624, din 07/03/2023 emis de PRIMĂRIA COMUNEI PIPIRIG; | |
| B1 | A1 |
| Inscrierea posesiei, drept de PROPRIETATE, dobandit prin Lege, cota actuala 1/1, cota initiala 1/1 1) LIPAN VERONICA | |

C. Partea III. SARCINI .

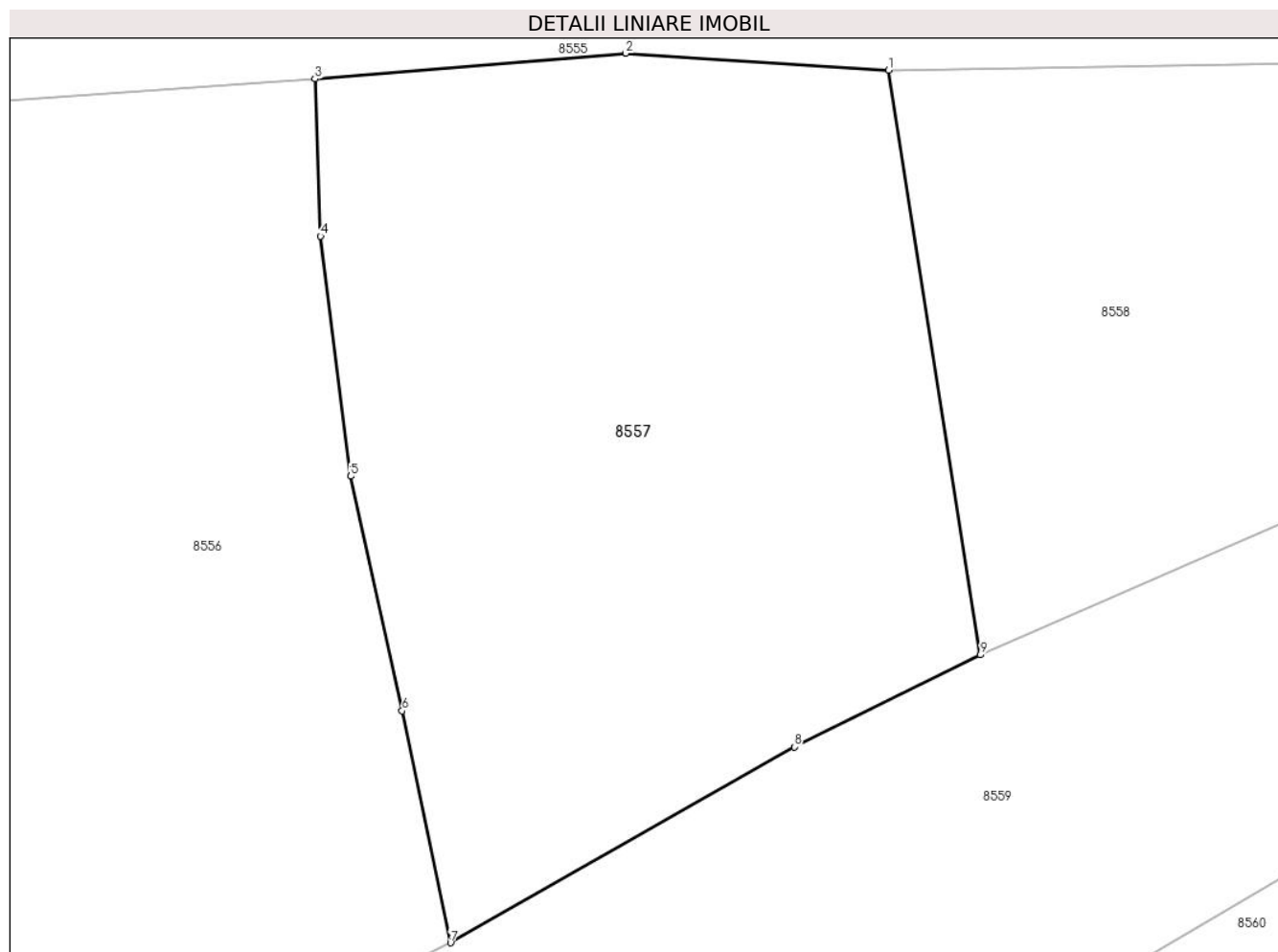
| Inscrieri privind dezmembramintele dreptului de proprietate, drepturi reale de garanție și sarcini | Referințe |
|--|-----------|
| NU SUNT | |

Anexa Nr. 1 La Partea I

Teren

| | | |
|--------------|-----------------|------------------------|
| Nr cadastral | Suprafața (mp)* | Observații / Referințe |
| | 3.622 | |

* Suprafața este determinată în planul de proiecție Stereo 70.



Date referitoare la teren

| Crt | Categorie folosință | Intra vilan | Suprafața (mp) | Tarla | Parcelă | Nr. topo | Observații / Referințe |
|-----|---------------------|-------------|----------------|-------|---------|----------|------------------------|
| 1 | faneata | NU | 3.622 | - | - | - | |

Lungime Segmente

1) Valorile lungimilor segmentelor sunt obținute din proiecție în plan.

| Punct început | X / Y | Punct sfârșit | X / Y | Lungime segment (** (m) |
|---------------|----------------------------|---------------|----------------------------|-------------------------|
| 1 | 586.838,071 639.389,144 | 2 | 586.814,011 639.390,702 | 24.11 |
| 2 | 586.814,011 639.390,702 | 3 | 586.785,576 639.388,346 | 28.532 |
| 3 | 586.785,576 639.388,346 | 4 | 586.786,092 639.373,984 | 14.371 |
| 4 | 586.786,092 639.373,984 | 5 | 586.788,841 639.352,032 | 22.123 |
| 5 | 586.788,841 639.352,032 | 6 | 586.793,556 639.330,573 | 21.971 |

| Punct început | X / Y | Punct sfârșit | X / Y | Lungime segment (** (m) |
|---------------|----------------------------|---------------|----------------------------|-------------------------|
| 6 | 586.793,556 639.330,573 | 7 | 586.797,976 639.309,376 | 21.653 |
| 7 | 586.797,976 639.309,376 | 8 | 586.829,438 639.327,289 | 36.204 |
| 8 | 586.829,438 639.327,289 | 9 | 586.846,454 639.335,695 | 18.979 |
| 9 | 586.846,454 639.335,695 | 1 | 586.838,071 639.389,144 | 54.102 |

** Lungimile segmentelor sunt determinate în planul de proiecție Stereo 70 și sunt rotunjite la 1 milimetru.

*** Distanța dintre puncte este formată din segmente cumulate ce sunt mai mici decât valoarea 1 milimetru.

**DATE DESPRE IMOBILUL NR. 8558**

Oficiul de Cadastru și Publicitate Imobiliară NEAMT
Biroul de Cadastru și Publicitate Imobiliară Targu-Neamt

A. Partea I. Descrierea imobilului

TEREN Extravilan

Adresa: Jud. Neamt

| Nr. Crt | Nr cadastral Nr. topografic | Suprafața* (mp) | Observații / Referințe |
|---------|-----------------------------|-----------------|---------------------------------------|
| A1 | | 4.393 | Sector cadastral:15 Teren imprejmuit; |

B. Partea II. Proprietari și acte

| Inscrieri privitoare la dreptul de proprietate și alte drepturi reale | Referințe |
|--|-----------|
| / | |
| Act Administrativ nr. 3669, din 11/03/2023 emis de PRIMĂRIA COMUNEI PIPIRIG; | |
| B1 | A1 |
| Inscrierea posesiei, drept de PROPRIETATE, dobandit prin Lege, cota actuala 1/1, cota initiala 1/1 | |
| 1) COMAN NECULAI | |

C. Partea III. SARCINI .

| Inscrieri privind dezmembramintele dreptului de proprietate, drepturi reale de garanție și sarcini | Referințe |
|--|-----------|
| NU SUNT | |

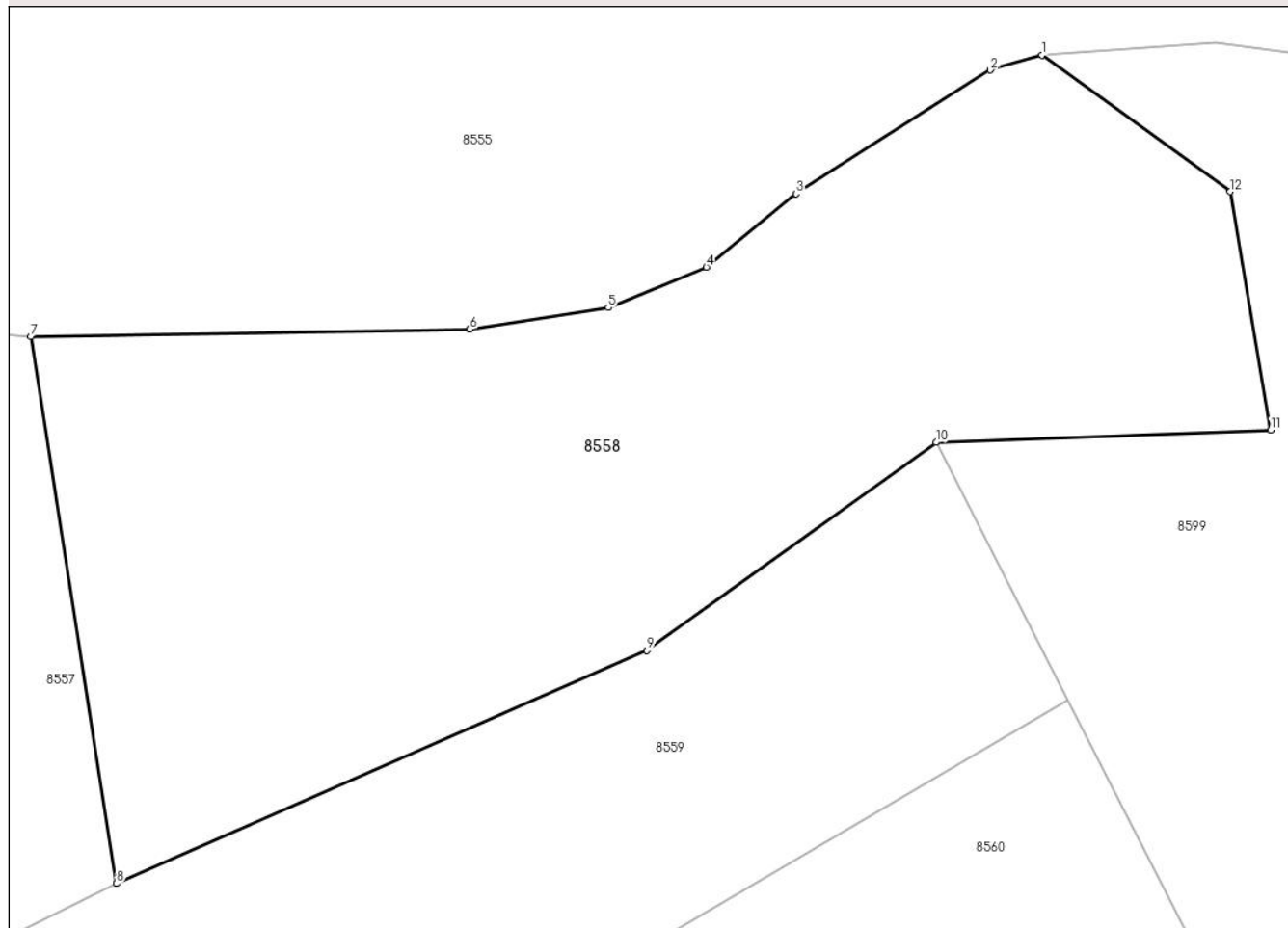
Anexa Nr. 1 La Partea I

Teren

| | | |
|--------------|-----------------|------------------------|
| Nr cadastral | Suprafața (mp)* | Observații / Referințe |
| | 4.393 | |

* Suprafața este determinată în planul de proiecție Stereo 70.

DETALII LINIARE IMOBIL



Date referitoare la teren

| Crt | Categorie folosință | Intravilan | Suprafața (mp) | Tarla | Parcelă | Nr. topo | Observații / Referințe |
|-----|---------------------|------------|----------------|-------|---------|----------|------------------------|
| 1 | faneata | NU | 4.393 | - | - | - | |

Lungime Segmente

1) Valorile lungimilor segmentelor sunt obținute din proiecție în plan.

| Punct început | X / Y | Punct sfârșit | X / Y | Lungime segment (** (m) |
|---------------|----------------------------|---------------|----------------------------|-------------------------|
| 1 | 586.937,003 639.416,664 | 2 | 586.931,944 639.415,201 | 5.266 |
| 2 | 586.931,944 639.415,201 | 3 | 586.912,936 639.403,128 | 22.518 |
| 3 | 586.912,936 639.403,128 | 4 | 586.904,155 639.395,949 | 11.342 |
| 4 | 586.904,155 639.395,949 | 5 | 586.894,564 639.391,98 | 10.38 |
| 5 | 586.894,564 639.391,98 | 6 | 586.881,014 639.389,88 | 13.712 |

| Punct început | X / Y | Punct sfârșit | X / Y | Lungime segment (** (m) |
|---------------|----------------------------|---------------|----------------------------|-------------------------|
| 6 | 586.881,014 639.389,88 | 7 | 586.838,071 639.389,144 | 42.949 |
| 7 | 586.838,071 639.389,144 | 8 | 586.846,454 639.335,695 | 54.102 |
| 8 | 586.846,454 639.335,695 | 9 | 586.898,352 639.358,472 | 56.676 |
| 9 | 586.898,352 639.358,472 | 10 | 586.926,642 639.378,808 | 34.841 |
| 10 | 586.926,642 639.378,808 | 11 | 586.959,367 639.380,024 | 32.748 |
| 11 | 586.959,367 639.380,024 | 12 | 586.955,417 639.403,328 | 23.636 |
| 12 | 586.955,417 639.403,328 | 1 | 586.937,003 639.416,664 | 22.736 |

** Lungimile segmentelor sunt determinate în planul de proiecție Stereo 70 și sunt rotunjite la 1 milimetru.

*** Distanța dintre puncte este formată din segmente cumulate ce sunt mai mici decât valoarea 1 milimetru.

**DATE DESPRE IMOBILUL NR. 8559**

Oficiul de Cadastru și Publicitate Imobiliară NEAMT
Biroul de Cadastru și Publicitate Imobiliară Targu-Neamt

A. Partea I. Descrierea imobilului

TEREN Extravilan

Adresa: Jud. Neamt

| Nr. Crt | Nr cadastral Nr. topografic | Suprafața* (mp) | Observații / Referințe |
|---------|-----------------------------|-----------------|---|
| A1 | | 4.899 | Sector cadastral:15 Teren neimprejmuit; |

B. Partea II. Proprietari și acte

| Inscrieri privitoare la dreptul de proprietate și alte drepturi reale | | Referințe |
|--|--|-----------|
| / | | |
| Act Administrativ nr. 3668, din 11/03/2023 emis de PRIMĂRIA COMUNEI PIPIRIG; | | |
| B1 | Inscrierea posesiei, drept de PROPRIETATE, dobandit prin Lege, cota actuala 1/1, cota initiala 1/1 1) IONIȚĂ MARILENA 2) IONIȚĂ VASILE | A1 |

C. Partea III. SARCINI .

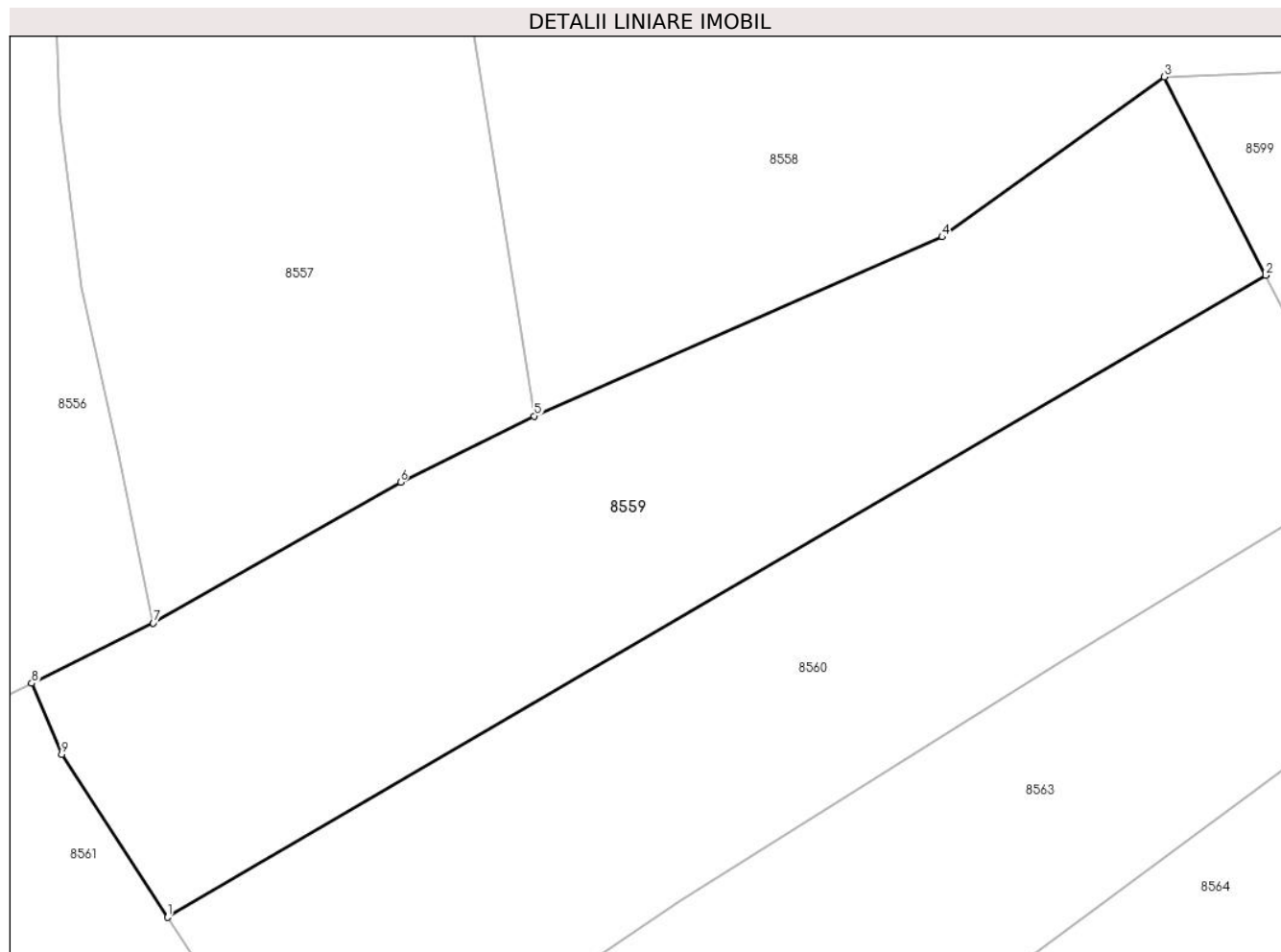
| Inscrieri privind dezmembramintele dreptului de proprietate, drepturi reale de garanție și sarcini | Referințe |
|--|-----------|
| NU SUNT | |

Anexa Nr. 1 La Partea I

Teren

| | | |
|--------------|-----------------|------------------------|
| Nr cadastral | Suprafața (mp)* | Observații / Referințe |
| | 4.899 | |

* Suprafața este determinată în planul de proiecție Stereo 70.



Date referitoare la teren

| Crt | Categorie folosință | Intravilan | Suprafața (mp) | Tarla | Parcelă | Nr. topo | Observații / Referințe |
|-----|---------------------|------------|----------------|-------|---------|----------|------------------------|
| 1 | faneata | NU | 4.899 | - | - | - | |

Lungime Segmente

1) Valorile lungimilor segmentelor sunt obținute din proiecție în plan.

| Punct început | X / Y | Punct sfârșit | X / Y | Lungime segment (** (m) |
|---------------|----------------------------|---------------|----------------------------|-------------------------|
| 1 | 586.799,778 639.271,995 | 2 | 586.939,538 639.353,572 | 161.826 |
| 2 | 586.939,538 639.353,572 | 3 | 586.926,642 639.378,808 | 28.34 |
| 3 | 586.926,642 639.378,808 | 4 | 586.898,352 639.358,472 | 34.841 |
| 4 | 586.898,352 639.358,472 | 5 | 586.846,454 639.335,695 | 56.676 |
| 5 | 586.846,454 639.335,695 | 6 | 586.829,438 639.327,289 | 18.979 |

| Punct început | X / Y | Punct sfârșit | X / Y | Lungime segment (** (m) |
|---------------|----------------------------|---------------|----------------------------|-------------------------|
| 6 | 586.829,438 639.327,289 | 7 | 586.797,976 639.309,376 | 36.204 |
| 7 | 586.797,976 639.309,376 | 8 | 586.782,49 639.301,738 | 17.267 |
| 8 | 586.782,49 639.301,738 | 9 | 586.786,319 639.292,7 | 9.816 |
| 9 | 586.786,319 639.292,7 | 1 | 586.799,778 639.271,995 | 24.695 |

** Lungimile segmentelor sunt determinate în planul de proiecție Stereo 70 și sunt rotunjite la 1 milimetru.

*** Distanța dintre puncte este formată din segmente cumulate ce sunt mai mici decât valoarea 1 milimetru.

**DATE DESPRE IMOBILUL NR. 8560**

Oficiul de Cadastru și Publicitate Imobiliară NEAMT
Biroul de Cadastru și Publicitate Imobiliară Targu-Neamt

A. Partea I. Descrierea imobilului

TEREN Extravilan

Adresa: Jud. Neamt

| Nr. Crt | Nr cadastral Nr. topografic | Suprafața* (mp) | Observații / Referințe |
|---------|-----------------------------|-----------------|---|
| A1 | | 4.899 | Sector cadastral:15 Teren neimprejmuit; |

B. Partea II. Proprietari și acte

| Inscrieri privitoare la dreptul de proprietate și alte drepturi reale | | Referințe |
|--|--|-----------|
| / | | |
| Act Administrativ nr. 3648, din 11/03/2023 emis de PRIMĂRIA COMUNEI PIPIRIG; | | |
| B1 | Inscrierea posesiei, drept de PROPRIETATE, dobandit prin Lege, cota actuala 1/1, cota initiala 1/1 1) IONIȚĂ VERONICA 2) IONIȚĂ GICĂ | A1 |

C. Partea III. SARCINI .

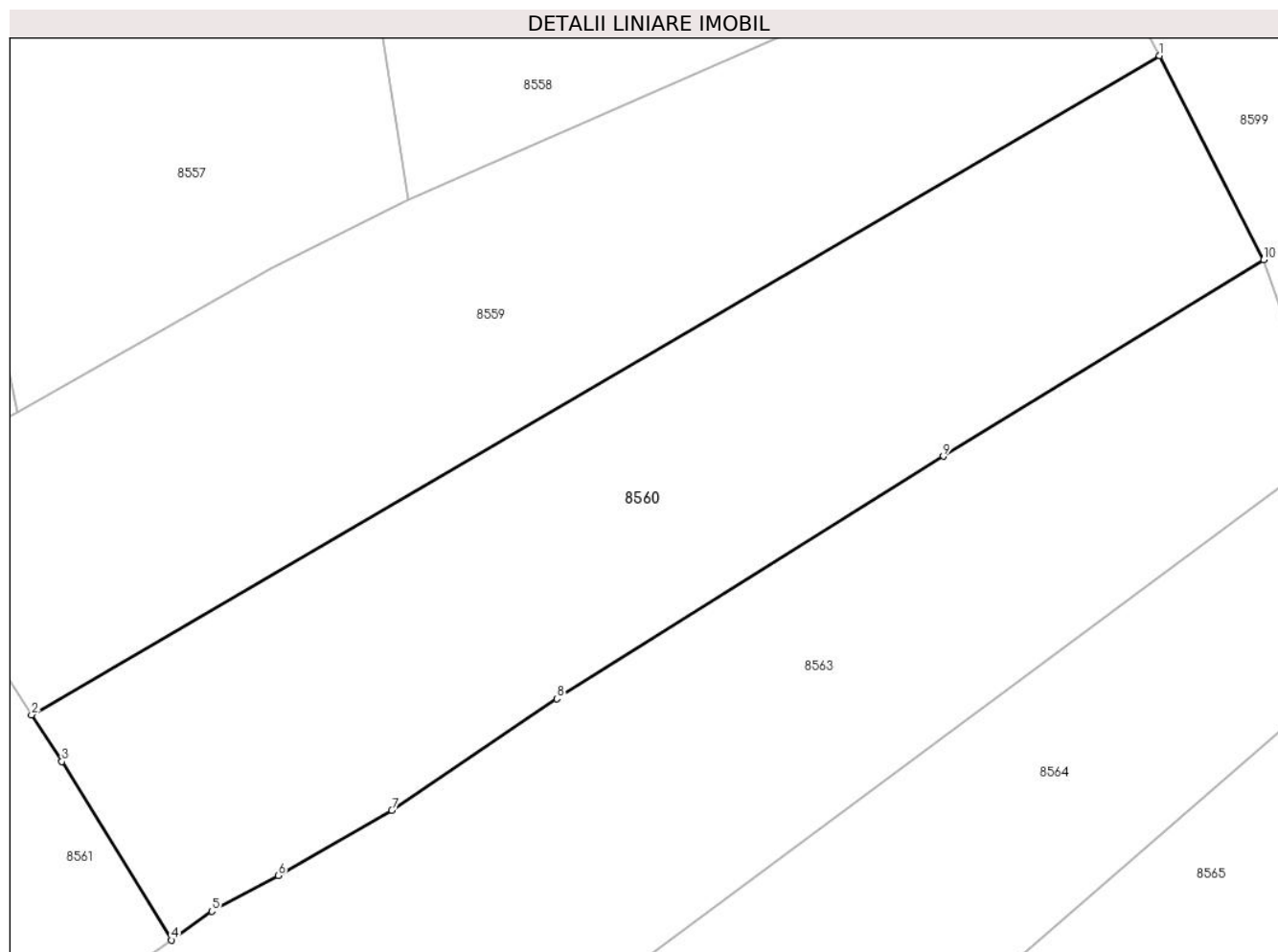
| Inscrieri privind dezmembramintele dreptului de proprietate, drepturi reale de garanție și sarcini | Referințe |
|--|-----------|
| NU SUNT | |

Anexa Nr. 1 La Partea I

Teren

| | | |
|--------------|-----------------|------------------------|
| Nr cadastral | Suprafața (mp)* | Observații / Referințe |
| | 4.899 | |

* Suprafața este determinată în planul de proiecție Stereo 70.



Date referitoare la teren

| Crt | Categorie folosință | Intra vilan | Suprafața (mp) | Tarla | Parcelă | Nr. topo | Observații / Referințe |
|-----|---------------------|-------------|----------------|-------|---------|----------|------------------------|
| 1 | faneata | NU | 4.899 | - | - | - | |

Lungime Segmente

1) Valorile lungimilor segmentelor sunt obținute din proiecție în plan.

| Punct început | X / Y | Punct sfârșit | X / Y | Lungime segment (** (m) |
|---------------|----------------------------|---------------|----------------------------|-------------------------|
| 1 | 586.939,538 639.353,572 | 2 | 586.799,778 639.271,995 | 161.826 |
| 2 | 586.799,778 639.271,995 | 3 | 586.803,537 639.266,212 | 6.897 |
| 3 | 586.803,537 639.266,212 | 4 | 586.817,109 639.244,088 | 25.955 |
| 4 | 586.817,109 639.244,088 | 5 | 586.822,106 639.247,659 | 6.142 |
| 5 | 586.822,106 639.247,659 | 6 | 586.830,328 639.252,104 | 9.347 |

| Punct început | X / Y | Punct sfârșit | X / Y | Lungime segment (** (m) |
|---------------|----------------------------|---------------|----------------------------|-------------------------|
| 6 | 586.830,328 639.252,104 | 7 | 586.844,395 639.260,177 | 16.219 |
| 7 | 586.844,395 639.260,177 | 8 | 586.864,863 639.273,973 | 24.683 |
| 8 | 586.864,863 639.273,973 | 9 | 586.912,739 639.303,992 | 56.509 |
| 9 | 586.912,739 639.303,992 | 10 | 586.952,433 639.328,335 | 46.564 |
| 10 | 586.952,433 639.328,335 | 1 | 586.939,538 639.353,572 | 28.341 |

** Lungimile segmentelor sunt determinate în planul de proiecție Stereo 70 și sunt rotunjite la 1 milimetru.

*** Distanța dintre puncte este formată din segmente cumulate ce sunt mai mici decât valoarea 1 milimetru.

**DATE DESPRE IMOBILUL NR. 8561**

Oficiul de Cadastru și Publicitate Imobiliară NEAMT
Biroul de Cadastru și Publicitate Imobiliară Targu-Neamt

A. Partea I. Descrierea imobilului

TEREN Extravilan

Adresa: Jud. Neamt

| Nr. Crt | Nr cadastral Nr. topografic | Suprafața* (mp) | Observații / Referințe |
|---------|-----------------------------|-----------------|---|
| A1 | | 6.498 | Sector cadastral:15 Teren neimprejmuit; |

B. Partea II. Proprietari și acte

| Inscrieri privitoare la dreptul de proprietate și alte drepturi reale | | Referințe |
|---|---|-----------|
| / | | |
| Act Normativ nr. 7, din 13/03/1996 emis de GUVERNUL ROMANIEI; | | |
| B1 | Inscrierea provizorie, drept de PROPRIETATE, dobandit prin Lege, cota actuala 1/1, cota initiala 1/1 1) COMUNA PIPIRIG, CIF:99999999999999, PROPRIETAR NEIDENTIFICAT | A1 |

C. Partea III. SARCINI .

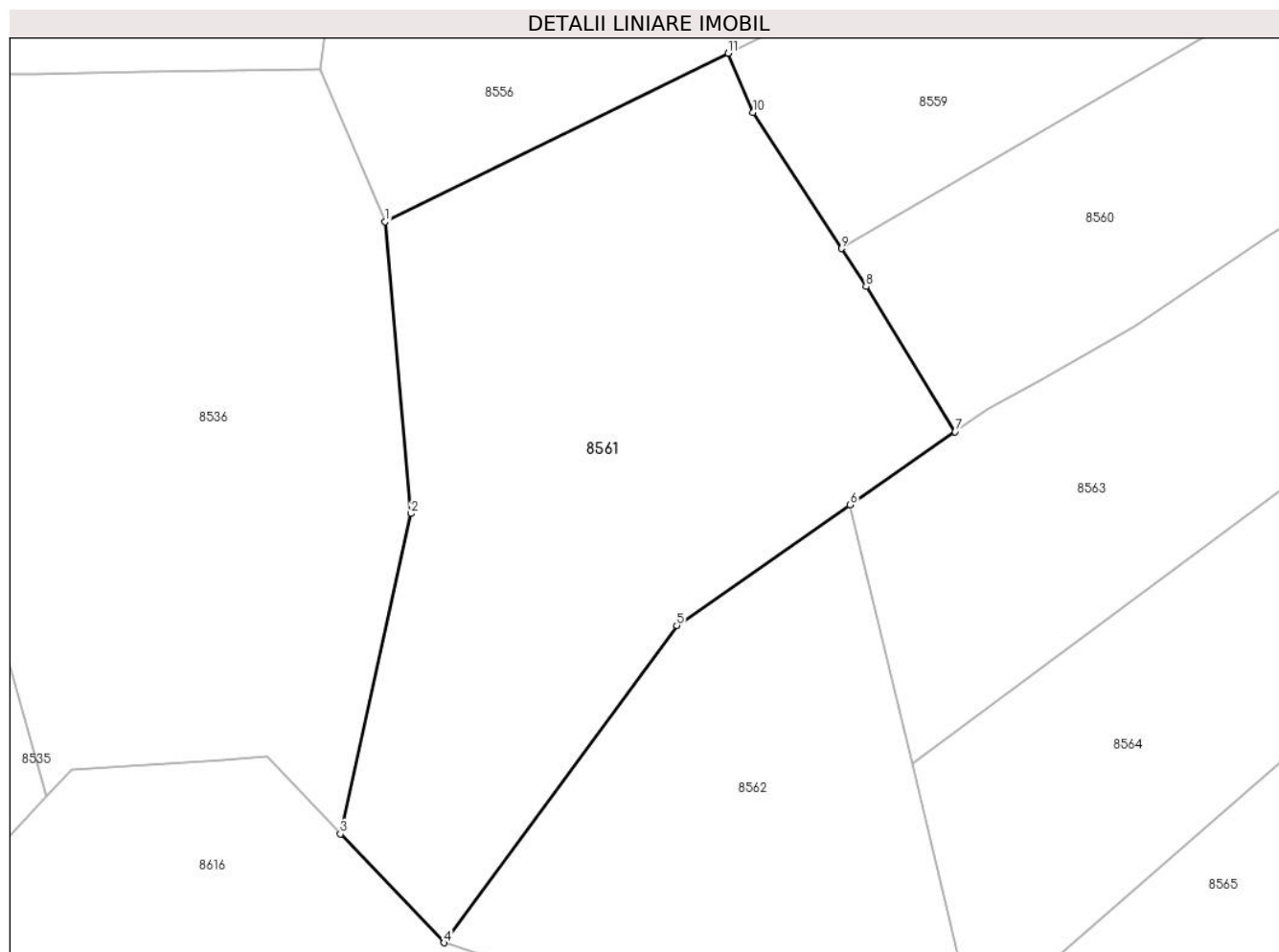
| Inscrieri privind dezmembramintele dreptului de proprietate, drepturi reale de garanție și sarcini | Referințe |
|--|-----------|
| NU SUNT | |

Anexa Nr. 1 La Partea I

Teren

| Nr cadastral | Suprafața (mp)* | Observații / Referințe |
|--------------|-----------------|------------------------|
| | 6.498 | |

* Suprafața este determinată în planul de proiecție Stereo 70.



Date referitoare la teren

| Crt | Categorie folosință | Intra vilan | Suprafața (mp) | Tarla | Parcelă | Nr. topo | Observații / Referințe |
|-----|---------------------|-------------|----------------|-------|---------|----------|------------------------|
| 1 | faneata | NU | 6.498 | - | - | - | |

Lungime Segmente

1) Valorile lungimilor segmentelor sunt obținute din proiecție în plan.

| Punct început | X / Y | Punct sfârșit | X / Y | Lungime segment (** (m) |
|---------------|----------------------------|---------------|----------------------------|-------------------------|
| 1 | 586.730,251 639.276,082 | 2 | 586.734,171 639.231,604 | 44.65 |
| 2 | 586.734,171 639.231,604 | 3 | 586.723,393 639.182,803 | 49.977 |
| 3 | 586.723,393 639.182,803 | 4 | 586.739,203 639.166,237 | 22.9 |
| 4 | 586.739,203 639.166,237 | 5 | 586.774,666 639.214,582 | 59.957 |
| 5 | 586.774,666 639.214,582 | 6 | 586.801,079 639.232,944 | 32.168 |

| Punct început | X / Y | Punct sfârşit | X / Y | Lungime segment (** (m) |
|---------------|----------------------------|---------------|----------------------------|-------------------------|
| 6 | 586.801,079 639.232,944 | 7 | 586.817,109 639.244,088 | 19.523 |
| 7 | 586.817,109 639.244,088 | 8 | 586.803,537 639.266,212 | 25.955 |
| 8 | 586.803,537 639.266,212 | 9 | 586.799,778 639.271,995 | 6.897 |
| 9 | 586.799,778 639.271,995 | 10 | 586.786,319 639.292,7 | 24.695 |
| 10 | 586.786,319 639.292,7 | 11 | 586.782,49 639.301,738 | 9.816 |
| 11 | 586.782,49 639.301,738 | 1 | 586.730,251 639.276,082 | 58.199 |

** Lungimile segmentelor sunt determinate în planul de proiecție Stereo 70 și sunt rotunjite la 1 milimetru.

*** Distanța dintre puncte este formată din segmente cumulate ce sunt mai mici decât valoarea 1 milimetru.

**DATE DESPRE IMOBILUL NR. 8562**

Oficiul de Cadastru și Publicitate Imobiliară NEAMT
Biroul de Cadastru și Publicitate Imobiliară Targu-Neamt

A. Partea I. Descrierea imobilului

TEREN Extravilan

Adresa: Jud. Neamt

| Nr. Crt | Nr cadastral Nr. topografic | Suprafața* (mp) | Observații / Referințe |
|---------|-----------------------------|-----------------|---|
| A1 | | 5.295 | Sector cadastral:15 Teren neimprejmuit; |

B. Partea II. Proprietari și acte

| Inscrieri privitoare la dreptul de proprietate și alte drepturi reale | | Referințe |
|--|---|-----------|
| / | | |
| Act Administrativ nr. 3664, din 11/03/2023 emis de PRIMĂRIA COMUNEI PIPIRIG; | | |
| B1 | Inscrierea posesiei, drept de PROPRIETATE, dobandit prin Lege, cota actuala 1/1, cota initiala 1/1 1) MUTU MARIA | A1 |

C. Partea III. SARCINI .

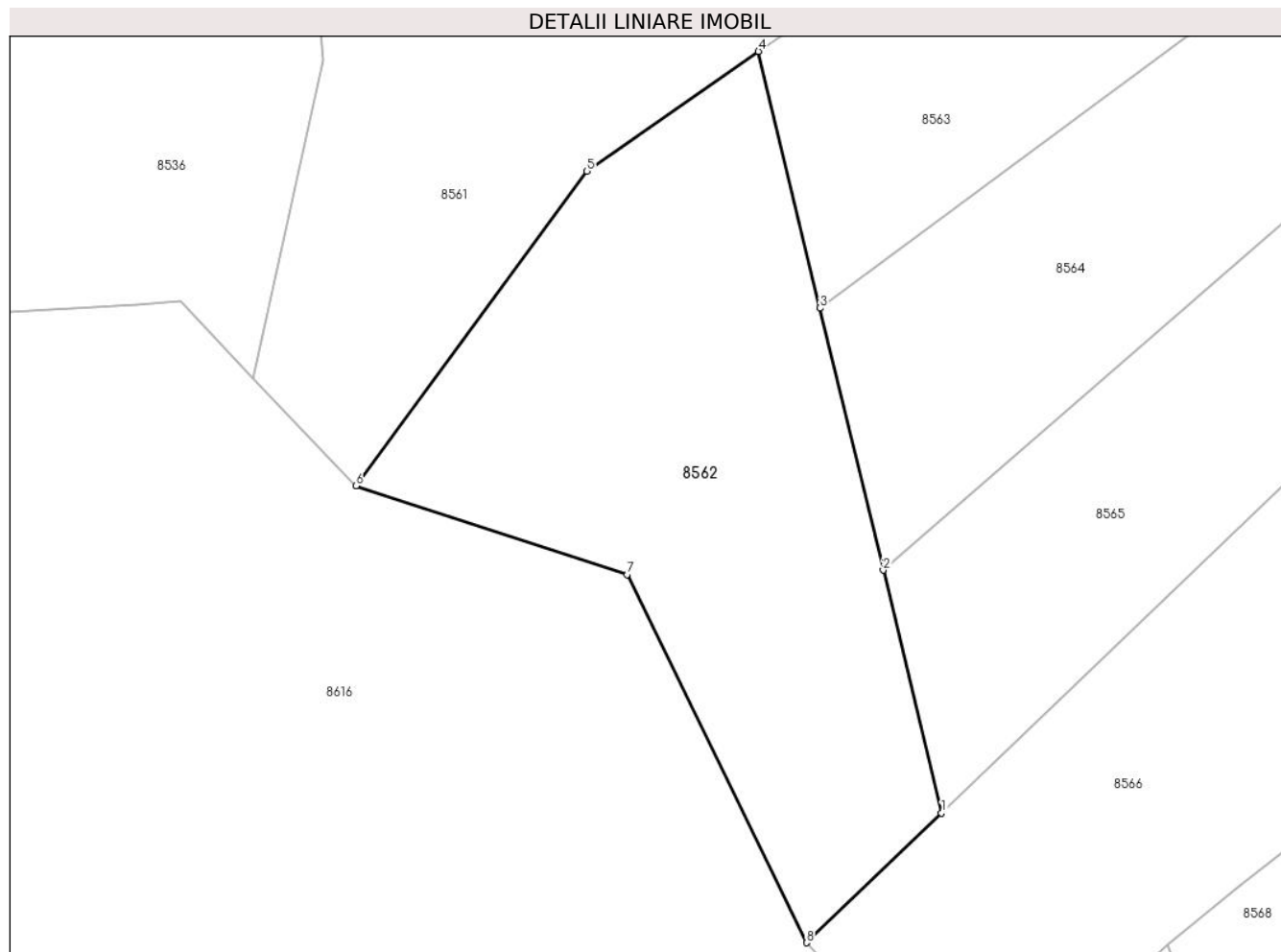
| Inscrieri privind dezmembramintele dreptului de proprietate, drepturi reale de garanție și sarcini | Referințe |
|--|-----------|
| NU SUNT | |

Anexa Nr. 1 La Partea I

Teren

| Nr cadastral | Suprafața (mp)* | Observații / Referințe |
|--------------|-----------------|------------------------|
| | 5.295 | |

* Suprafața este determinată în planul de proiecție Stereo 70.



Date referitoare la teren

| Crt | Categorie folosință | Intravilan | Suprafața (mp) | Tarla | Parcelă | Nr. topo | Observații / Referințe |
|-----|---------------------|------------|----------------|-------|---------|----------|------------------------|
| 1 | faneata | NU | 5.295 | - | - | - | |

Lungime Segmente

1) Valorile lungimilor segmentelor sunt obținute din proiecție în plan.

| Punct început | X / Y | Punct sfârșit | X / Y | Lungime segment (** (m) |
|---------------|----------------------------|---------------|----------------------------|-------------------------|
| 1 | 586.829,21 639.116,018 | 2 | 586.820,237 639.153,313 | 38.359 |
| 2 | 586.820,237 639.153,313 | 3 | 586.810,559 639.193,539 | 41.374 |
| 3 | 586.810,559 639.193,539 | 4 | 586.801,079 639.232,944 | 40.529 |
| 4 | 586.801,079 639.232,944 | 5 | 586.774,666 639.214,582 | 32.168 |
| 5 | 586.774,666 639.214,582 | 6 | 586.739,203 639.166,237 | 59.957 |

| Punct început | X / Y | Punct sfârșit | X / Y | Lungime segment (** (m) |
|---------------|----------------------------|---------------|----------------------------|-------------------------|
| 6 | 586.739,203 639.166,237 | 7 | 586.780,888 639.152,634 | 43.848 |
| 7 | 586.780,888 639.152,634 | 8 | 586.808,442 639.096,103 | 62.889 |
| 8 | 586.808,442 639.096,103 | 1 | 586.829,21 639.116,018 | 28.774 |

** Lungimile segmentelor sunt determinate în planul de proiecție Stereo 70 și sunt rotunjite la 1 milimetru.

*** Distanța dintre puncte este formată din segmente cumulate ce sunt mai mici decât valoarea 1 milimetru.

**DATE DESPRE IMOBILUL NR. 8563**

Oficiul de Cadastru și Publicitate Imobiliară NEAMT
Biroul de Cadastru și Publicitate Imobiliară Targu-Neamt

A. Partea I. Descrierea imobilului

TEREN Extravilan

Adresa: Jud. Neamt

| Nr. Crt | Nr cadastral Nr. topografic | Suprafața* (mp) | Observații / Referințe |
|---------|-----------------------------|-----------------|---|
| A1 | | 5.736 | Sector cadastral:15 Teren neimprejmuit; |

B. Partea II. Proprietari și acte

| Inscrieri privitoare la dreptul de proprietate și alte drepturi reale | | Referințe |
|---|---|-----------|
| / | | |
| Act Administrativ nr. 7, din 13/03/1996 emis de PRIMARIA COMUNEI PIPIRIG; | | |
| B1 | Inscrierea provizorie, drept de PROPRIETATE, dobandit prin Lege, cota actuala 1/1, cota initiala 1/1 1) COMUNA PIPIRIG, CIF:99999999999999, PROPRIETAR NEIDENTIFICAT | A1 |

C. Partea III. SARCINI .

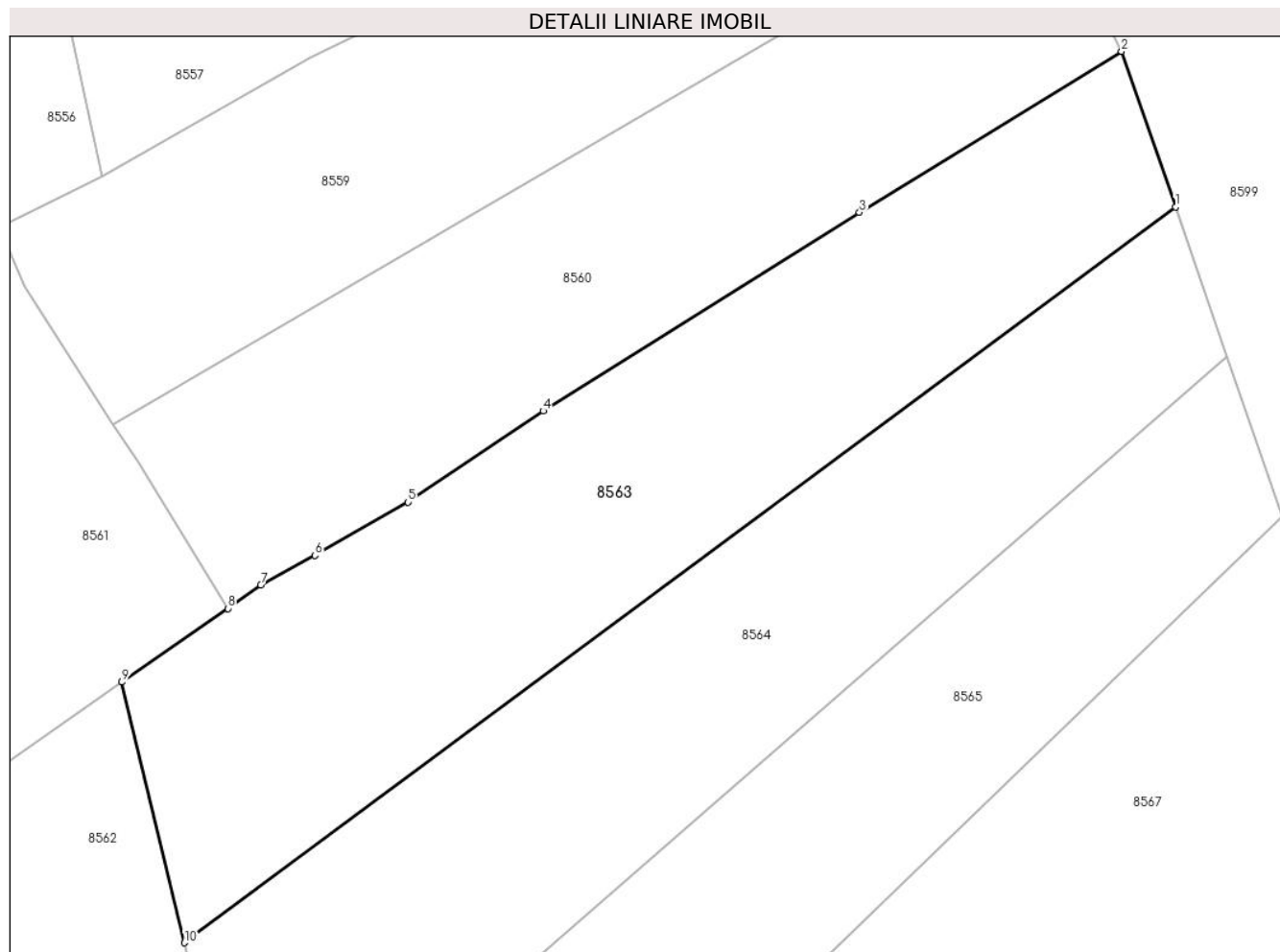
| Inscrieri privind dezmembramintele dreptului de proprietate, drepturi reale de garanție și sarcini | Referințe |
|--|-----------|
| NU SUNT | |

Anexa Nr. 1 La Partea I

Teren

| | | |
|--------------|-----------------|------------------------|
| Nr cadastral | Suprafața (mp)* | Observații / Referințe |
| | 5.736 | |

* Suprafața este determinată în planul de proiecție Stereo 70.



Date referitoare la teren

| Crt | Categorie folosință | Intravilan | Suprafața (mp) | Tarla | Parcelă | Nr. topo | Observații / Referințe |
|-----|---------------------|------------|----------------|-------|---------|----------|------------------------|
| 1 | faneata | NU | 5.736 | - | - | - | |

Lungime Segmente

1) Valorile lungimilor segmentelor sunt obținute din proiecție în plan.

| Punct început | X / Y | Punct sfârșit | X / Y | Lungime segment (** (m) |
|---------------|----------------------------|---------------|----------------------------|-------------------------|
| 1 | 586.960,578 639.304,827 | 2 | 586.952,433 639.328,335 | 24.879 |
| 2 | 586.952,433 639.328,335 | 3 | 586.912,739 639.303,992 | 46.564 |
| 3 | 586.912,739 639.303,992 | 4 | 586.864,863 639.273,973 | 56.509 |
| 4 | 586.864,863 639.273,973 | 5 | 586.844,395 639.260,177 | 24.683 |
| 5 | 586.844,395 639.260,177 | 6 | 586.830,328 639.252,104 | 16.219 |

| Punct început | X / Y | Punct sfârșit | X / Y | Lungime segment (** (m) |
|---------------|----------------------------|---------------|----------------------------|-------------------------|
| 6 | 586.830,328 639.252,104 | 7 | 586.822,106 639.247,659 | 9.347 |
| 7 | 586.822,106 639.247,659 | 8 | 586.817,109 639.244,088 | 6.142 |
| 8 | 586.817,109 639.244,088 | 9 | 586.801,079 639.232,944 | 19.523 |
| 9 | 586.801,079 639.232,944 | 10 | 586.810,559 639.193,539 | 40.529 |
| 10 | 586.810,559 639.193,539 | 1 | 586.960,578 639.304,827 | 186.791 |

** Lungimile segmentelor sunt determinate în planul de proiecție Stereo 70 și sunt rotunjite la 1 milimetru.

*** Distanța dintre puncte este formată din segmente cumulate ce sunt mai mici decât valoarea 1 milimetru.

**DATE DESPRE IMOBILUL NR. 8564**

Oficiul de Cadastru și Publicitate Imobiliară NEAMT
Biroul de Cadastru și Publicitate Imobiliară Targu-Neamt

A. Partea I. Descrierea imobilului

TEREN Extravilan

Adresa: Jud. Neamt

| Nr. Crt | Nr cadastral Nr. topografic | Suprafața* (mp) | Observații / Referințe |
|---------|-----------------------------|-----------------|--|
| A1 | | 5.736 | Sector cadastral:15 Teren neimprejmit; |

B. Partea II. Proprietari și acte

| Inscrieri privitoare la dreptul de proprietate și alte drepturi reale | | Referințe |
|--|---|-----------|
| / | | |
| Act Administrativ nr. 3633, din 10/03/2023 emis de PRIMĂRIA COMUNEI PIPIRIG; | | |
| B1 | Inscrierea posesiei, drept de PROPRIETATE, dobandit prin Lege, cota actuala 1/1, cota initiala 1/1 1) DOLHESCU GHEORGHE 2) DOLHESCU ELENA | A1 |

C. Partea III. SARCINI .

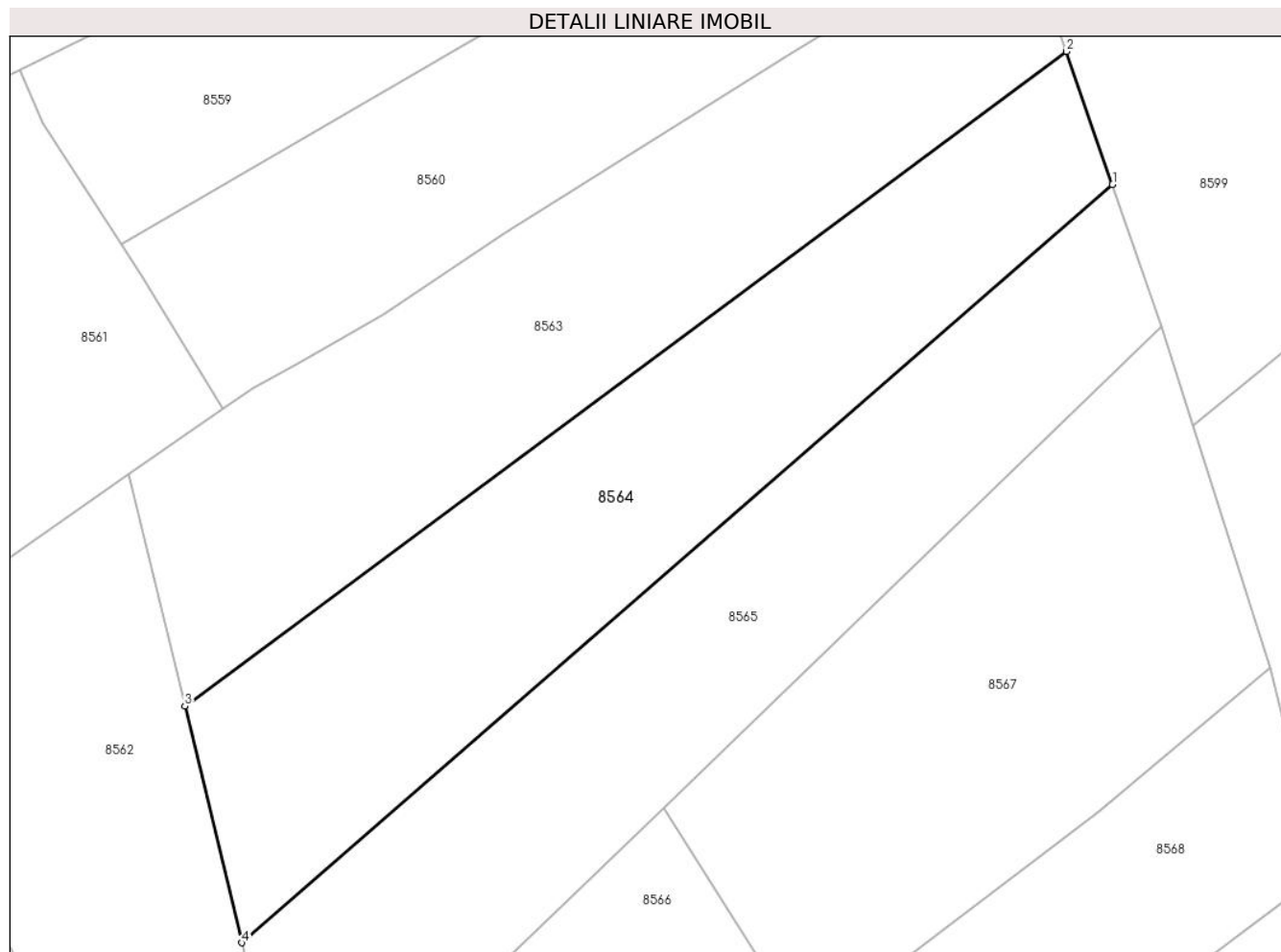
| Inscrieri privind dezmembramintele dreptului de proprietate, drepturi reale de garanție și sarcini | Referințe |
|--|-----------|
| NU SUNT | |

Anexa Nr. 1 La Partea I

Teren

| Nr cadastral | Suprafața (mp)* | Observații / Referințe |
|--------------|-----------------|------------------------|
| | 5.736 | |

* Suprafața este determinată în planul de proiecție Stereo 70.



Date referitoare la teren

| Crt | Categorie folosință | Intra vilan | Suprafața (mp) | Tarla | Parcelă | Nr. topo | Observații / Referințe |
|-----|---------------------|-------------|----------------|-------|---------|----------|------------------------|
| 1 | faneata | NU | 5.736 | - | - | - | |

Lungime Segmente

1) Valorile lungimilor segmentelor sunt obținute din proiecție în plan.

| Punct început | X / Y | Punct sfârșit | X / Y | Lungime segment (** (m) |
|---------------|----------------------------|---------------|----------------------------|-------------------------|
| 1 | 586.968,412 639.282,219 | 2 | 586.960,578 639.304,827 | 23.927 |
| 2 | 586.960,578 639.304,827 | 3 | 586.810,559 639.193,539 | 186.791 |
| 3 | 586.810,559 639.193,539 | 4 | 586.820,237 639.153,313 | 41.374 |
| 4 | 586.820,237 639.153,313 | 1 | 586.968,412 639.282,219 | 196.399 |

** Lungimile segmentelor sunt determinate în planul de proiecție Stereo 70 și sunt rotunjite la 1 milimetru.

***** Distanţa dintre puncte este formată din segmente cumulate ce sunt mai mici decât valoarea 1 milimetru.**

**DATE DESPRE IMOBILUL NR. 8565**

Oficiul de Cadastru și Publicitate Imobiliară NEAMT
Biroul de Cadastru și Publicitate Imobiliară Targu-Neamt

A. Partea I. Descrierea imobilului

TEREN Extravilan

Adresa: Jud. Neamt

| Nr. Crt | Nr cadastral Nr. topografic | Suprafața* (mp) | Observații / Referințe |
|---------|-----------------------------|-----------------|--|
| A1 | | 5.736 | Sector cadastral:15 Teren neimprejmit; |

B. Partea II. Proprietari și acte

| Inscrieri privitoare la dreptul de proprietate și alte drepturi reale | Referințe |
|--|--|
| / | |
| Act Administrativ nr. 3617, din 07/03/2023 emis de PRIMĂRIA COMUNEI PIPIRIG; | |
| B1 | Inscrierea posesiei, drept de PROPRIETATE, dobandit prin Lege, cota actuala 1/1, cota initiala 1/1 |
| | 1) DUMITRAȘCU NECULAI 2) DUMITRAȘCU DORICA |

C. Partea III. SARCINI .

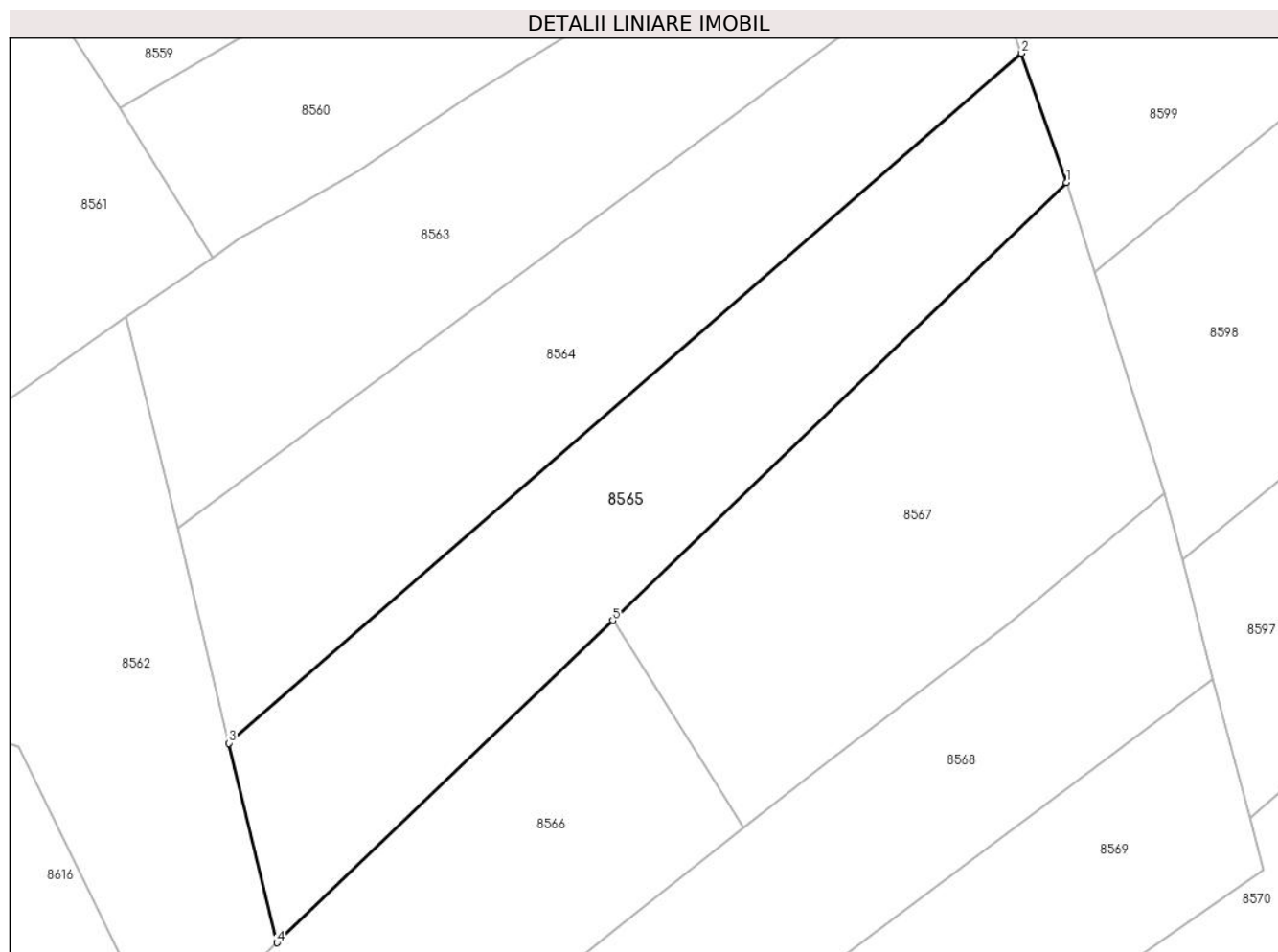
| Inscrieri privind dezmembramintele dreptului de proprietate, drepturi reale de garanție și sarcini | Referințe |
|--|-----------|
| NU SUNT | |

Anexa Nr. 1 La Partea I

Teren

| Nr cadastral | Suprafața (mp)* | Observații / Referințe |
|--------------|-----------------|------------------------|
| | 5.736 | |

* Suprafața este determinată în planul de proiecție Stereo 70.



Date referitoare la teren

| Crt | Categorie folosință | Intravilan | Suprafața (mp) | Tarla | Parcelă | Nr. topo | Observații / Referințe |
|-----|---------------------|------------|----------------|-------|---------|----------|------------------------|
| 1 | faneata | NU | 5.736 | - | - | - | |

Lungime Segmente

1) Valorile lungimilor segmentelor sunt obținute din proiecție în plan.

| Punct început | X / Y | Punct sfârșit | X / Y | Lungime segment (** (m) |
|---------------|----------------------------|---------------|----------------------------|-------------------------|
| 1 | 586.976,789 639.258,044 | 2 | 586.968,412 639.282,219 | 25.585 |
| 2 | 586.968,412 639.282,219 | 3 | 586.820,237 639.153,313 | 196.399 |
| 3 | 586.820,237 639.153,313 | 4 | 586.829,21 639.116,018 | 38.359 |
| 4 | 586.829,21 639.116,018 | 5 | 586.891,997 639.176,228 | 86.991 |
| 5 | 586.891,997 639.176,228 | 1 | 586.976,789 639.258,044 | 117.828 |

**** Lungimile segmentelor sunt determinate în planul de proiecție Stereo 70 și sunt rotunjite la 1 milimetru.**

***** Distanța dintre puncte este formată din segmente cumulate ce sunt mai mici decât valoarea 1 milimetru.**

**DATE DESPRE IMOBILUL NR. 8566**

Oficiul de Cadastru și Publicitate Imobiliară NEAMT
Biroul de Cadastru și Publicitate Imobiliară Targu-Neamt

A. Partea I. Descrierea imobilului

TEREN Extravilan

Adresa: Jud. Neamt

| Nr. Crt | Nr cadastral Nr. topografic | Suprafața* (mp) | Observații / Referințe |
|---------|-----------------------------|-----------------|---|
| A1 | | 4.505 | Sector cadastral:15 Teren neimprejmuit; |

B. Partea II. Proprietari și acte

| Inscrieri privitoare la dreptul de proprietate și alte drepturi reale | | Referințe |
|---|--|-----------|
| / | | |
| Act Normativ nr. 7, din 13/03/1996 emis de GUVERNUL ROMÂNIEI; | | |
| B1 | Inscrierea provizorie, drept de PROPRIETATE, dobandit prin Lege, cota actuala 1/1, cota initiala 1/1 | A1 |
| 1) COMUNA PIPIRIG, CIF:99999999999999, PROPRIETAR NEIDENTIFICAT | | |

C. Partea III. SARCINI .

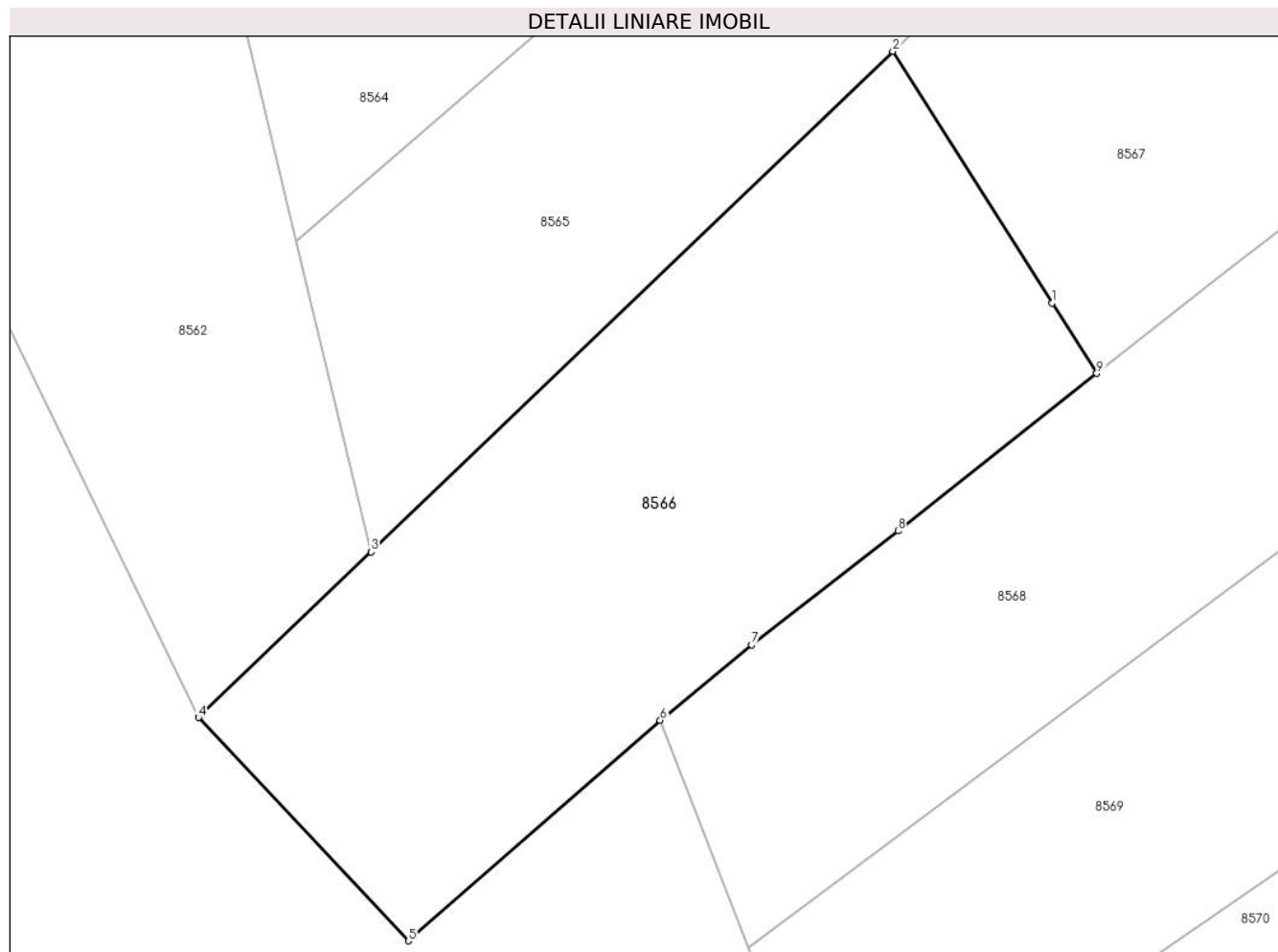
| Inscrieri privind dezmembramintele dreptului de proprietate, drepturi reale de garanție și sarcini | Referințe |
|--|-----------|
| NU SUNT | |

Anexa Nr. 1 La Partea I

Teren

| Nr cadastral | Suprafața (mp)* | Observații / Referințe |
|--------------|-----------------|------------------------|
| | 4.505 | |

* Suprafața este determinată în planul de proiecție Stereo 70.



Date referitoare la teren

| Crt | Categorie folosință | Intra vilan | Suprafața (mp) | Tarla | Parcelă | Nr. topo | Observații / Referințe |
|-----|---------------------|-------------|----------------|-------|---------|----------|------------------------|
| 1 | faneata | NU | 4.505 | - | - | - | |

Lungime Segmente

1) Valorile lungimilor segmentelor sunt obținute din proiecție în plan.

| Punct început | X / Y | Punct sfârșit | X / Y | Lungime segment (** (m) |
|---------------|----------------------------|---------------|----------------------------|-------------------------|
| 1 | 586.911,145 639.145,941 | 2 | 586.891,997 639.176,228 | 35.832 |
| 2 | 586.891,997 639.176,228 | 3 | 586.829,21 639.116,018 | 86.991 |
| 3 | 586.829,21 639.116,018 | 4 | 586.808,442 639.096,103 | 28.774 |
| 4 | 586.808,442 639.096,103 | 5 | 586.833,712 639.069,24 | 36.881 |
| 5 | 586.833,712 639.069,24 | 6 | 586.864,008 639.095,776 | 40.274 |

| Punct început | X / Y | Punct sfârșit | X / Y | Lungime segment (** (m) |
|---------------|----------------------------|---------------|----------------------------|-------------------------|
| 6 | 586.864,008 639.095,776 | 7 | 586.875,027 639.104,83 | 14.262 |
| 7 | 586.875,027 639.104,83 | 8 | 586.892,62 639.118,551 | 22.311 |
| 8 | 586.892,62 639.118,551 | 9 | 586.916,54 639.137,496 | 30.514 |
| 9 | 586.916,54 639.137,496 | 1 | 586.911,145 639.145,941 | 10.021 |

** Lungimile segmentelor sunt determinate în planul de proiecție Stereo 70 și sunt rotunjite la 1 milimetru.

*** Distanța dintre puncte este formată din segmente cumulate ce sunt mai mici decât valoarea 1 milimetru.

**DATE DESPRE IMOBILUL NR. 8567**

Oficiul de Cadastru și Publicitate Imobiliară NEAMT
Biroul de Cadastru și Publicitate Imobiliară Targu-Neamt

A. Partea I. Descrierea imobilului

TEREN Extravilan

Adresa: Jud. Neamt

| Nr. Crt | Nr cadastral Nr. topografic | Suprafața* (mp) | Observații / Referințe |
|---------|-----------------------------|-----------------|---|
| A1 | | 5.542 | Sector cadastral:15 Teren neimprejmuit; |

B. Partea II. Proprietari și acte

| Inscrieri privitoare la dreptul de proprietate și alte drepturi reale | | Referințe |
|---|---|-----------|
| / | | |
| Act Normativ nr. 7, din 13/03/1996 emis de GUVERNUL ROMÂNIEI; | | |
| B1 | Inscrierea provizorie, drept de PROPRIETATE, dobandit prin Lege, cota actuala 1/1, cota initiala 1/1 1) COMUNA PIPIRIG, CIF:99999999999999, PROPRIETAR NEIDENTIFICAT | A1 |

C. Partea III. SARCINI .

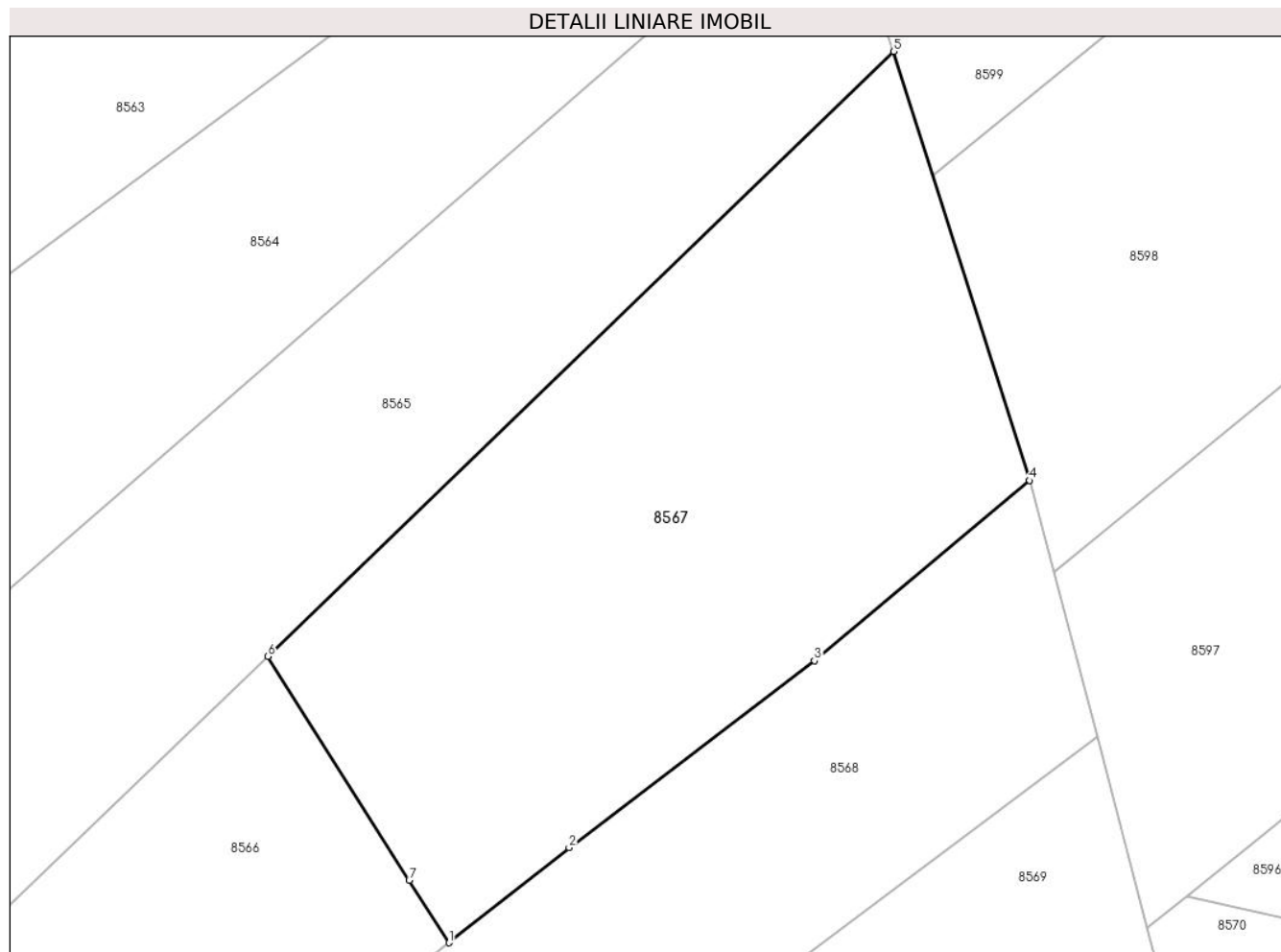
| Inscrieri privind dezmembramintele dreptului de proprietate, drepturi reale de garanție și sarcini | Referințe |
|--|-----------|
| NU SUNT | |

Anexa Nr. 1 La Partea I

Teren

| Nr cadastral | Suprafața (mp)* | Observații / Referințe |
|--------------|-----------------|------------------------|
| | 5.542 | |

* Suprafața este determinată în planul de proiecție Stereo 70.



Date referitoare la teren

| Crt | Categorie folosință | Intravilan | Suprafața (mp) | Tarla | Parcelă | Nr. topo | Observații / Referințe |
|-----|---------------------|------------|----------------|-------|---------|----------|------------------------|
| 1 | faneata | NU | 5.542 | - | - | - | |

Lungime Segmente

1) Valorile lungimilor segmentelor sunt obținute din proiecție în plan.

| Punct început | X / Y | Punct sfârșit | X / Y | Lungime segment (** (m) |
|---------------|----------------------------|---------------|----------------------------|-------------------------|
| 1 | 586.916,54 639.137,496 | 2 | 586.932,802 639.150,375 | 20.744 |
| 2 | 586.932,802 639.150,375 | 3 | 586.966,031 639.175,632 | 41.738 |
| 3 | 586.966,031 639.175,632 | 4 | 586.995,171 639.200,023 | 38.001 |
| 4 | 586.995,171 639.200,023 | 5 | 586.976,789 639.258,044 | 60.863 |
| 5 | 586.976,789 639.258,044 | 6 | 586.891,997 639.176,228 | 117.828 |

| Punct început | X / Y | Punct sfârșit | X / Y | Lungime segment (** (m) |
|---------------|----------------------------|---------------|----------------------------|-------------------------|
| 6 | 586.891,997 639.176,228 | 7 | 586.911,145 639.145,941 | 35.832 |
| 7 | 586.911,145 639.145,941 | 1 | 586.916,54 639.137,496 | 10.021 |

** Lungimile segmentelor sunt determinate în planul de proiecție Stereo 70 și sunt rotunjite la 1 milimetru.

*** Distanța dintre puncte este formată din segmente cumulate ce sunt mai mici decât valoarea 1 milimetru.

**DATE DESPRE IMOBILUL NR. 8568**

Oficiul de Cadastru și Publicitate Imobiliară NEAMT
Biroul de Cadastru și Publicitate Imobiliară Targu-Neamt

A. Partea I. Descrierea imobilului

TEREN Extravilan

Adresa: Jud. Neamt

| Nr. Crt | Nr cadastral Nr. topografic | Suprafața* (mp) | Observații / Referințe |
|---------|-----------------------------|-----------------|---------------------------------------|
| A1 | | 5.000 | Sector cadastral:15 Teren imprejmuit; |

B. Partea II. Proprietari și acte

| Inscrieri privitoare la dreptul de proprietate și alte drepturi reale | | Referințe |
|--|--|-----------|
| / | | |
| Act Administrativ nr. 3607, din 01/03/2023 emis de PRIMĂRIA COMUNEI PIPIRIG; | | |
| B1 | Inscrierea posesiei, drept de PROPRIETATE, dobandit prin Lege, cota actuala 1/1, cota initiala 1/1 1) CORDUNEANU GHEORGHE | A1 |

C. Partea III. SARCINI .

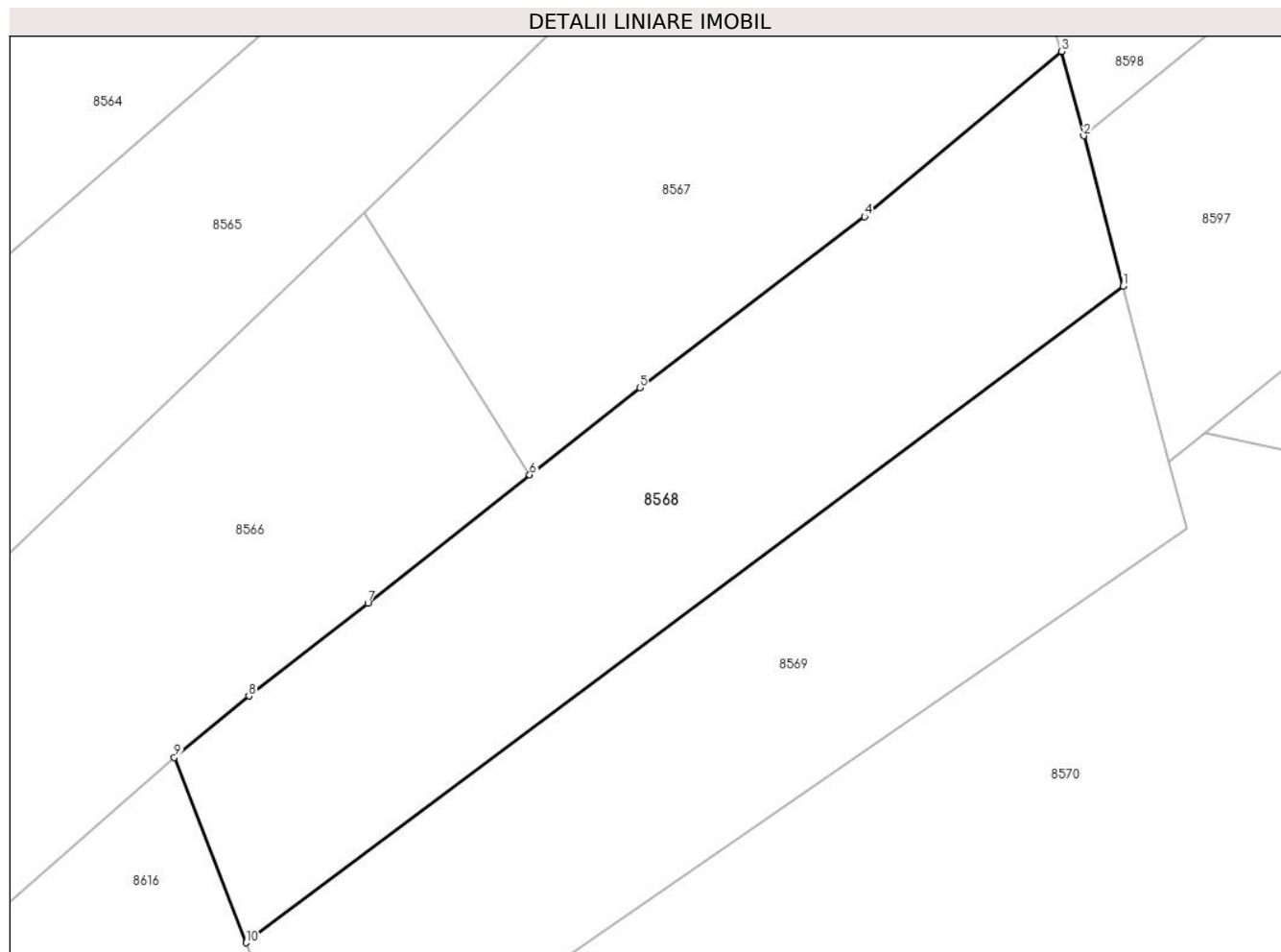
| Inscrieri privind dezmembramintele dreptului de proprietate, drepturi reale de garanție și sarcini | Referințe |
|--|-----------|
| NU SUNT | |

Anexa Nr. 1 La Partea I

Teren

| | | |
|--------------|-----------------|------------------------|
| Nr cadastral | Suprafața (mp)* | Observații / Referințe |
| | 5.000 | |

* Suprafața este determinată în planul de proiecție Stereo 70.



Date referitoare la teren

| Crt | Categorie folosință | Intravilan | Suprafața (mp) | Tarla | Parcelă | Nr. topo | Observații / Referințe |
|-----|---------------------|------------|----------------|-------|---------|----------|------------------------|
| 1 | faneata | NU | 5.000 | - | - | - | |

Lungime Segmente

1) Valorile lungimilor segmentelor sunt obținute din proiecție în plan.

| Punct început | X / Y | Punct sfârșit | X / Y | Lungime segment (** (m) |
|---------------|----------------------------|---------------|----------------------------|-------------------------|
| 1 | 587.004,271 639.165,359 | 2 | 586.998,443 639.187,559 | 22.952 |
| 2 | 586.998,443 639.187,559 | 3 | 586.995,171 639.200,023 | 12.886 |
| 3 | 586.995,171 639.200,023 | 4 | 586.966,031 639.175,632 | 38.001 |
| 4 | 586.966,031 639.175,632 | 5 | 586.932,802 639.150,375 | 41.738 |
| 5 | 586.932,802 639.150,375 | 6 | 586.916,54 639.137,496 | 20.744 |

| Punct început | X / Y | Punct sfârșit | X / Y | Lungime segment (** (m) |
|---------------|----------------------------|---------------|----------------------------|-------------------------|
| 6 | 586.916,54 639.137,496 | 7 | 586.892,62 639.118,551 | 30.514 |
| 7 | 586.892,62 639.118,551 | 8 | 586.875,027 639.104,83 | 22.311 |
| 8 | 586.875,027 639.104,83 | 9 | 586.864,008 639.095,776 | 14.262 |
| 9 | 586.864,008 639.095,776 | 10 | 586.874,618 639.068,409 | 29.352 |
| 10 | 586.874,618 639.068,409 | 1 | 587.004,271 639.165,359 | 161.893 |

** Lungimile segmentelor sunt determinate în planul de proiecție Stereo 70 și sunt rotunjite la 1 milimetru.

*** Distanța dintre puncte este formată din segmente cumulate ce sunt mai mici decât valoarea 1 milimetru.

**DATE DESPRE IMOBILUL NR. 8569**

Oficiul de Cadastru și Publicitate Imobiliară NEAMT
Biroul de Cadastru și Publicitate Imobiliară Targu-Neamt

A. Partea I. Descrierea imobilului

TEREN Extravilan

Adresa: Jud. Neamt

| Nr. Crt | Nr cadastral Nr. topografic | Suprafața* (mp) | Observații / Referințe |
|---------|-----------------------------|-----------------|---------------------------------------|
| A1 | | 5.000 | Sector cadastral:15 Teren imprejmuit; |

B. Partea II. Proprietari și acte

| Inscrieri privitoare la dreptul de proprietate și alte drepturi reale | | Referințe |
|--|--|-----------|
| / | | |
| Act Administrativ nr. 3671, din 11/03/2023 emis de PRIMĂRIA COMUNEI PIPIRIG; | | |
| B1 | Inscrierea posesiei, drept de PROPRIETATE, dobandit prin Lege, cota actuala 1/1, cota initiala 1/1 1) CORDUNEANU ILIE-CIPRIAN | A1 |

C. Partea III. SARCINI .

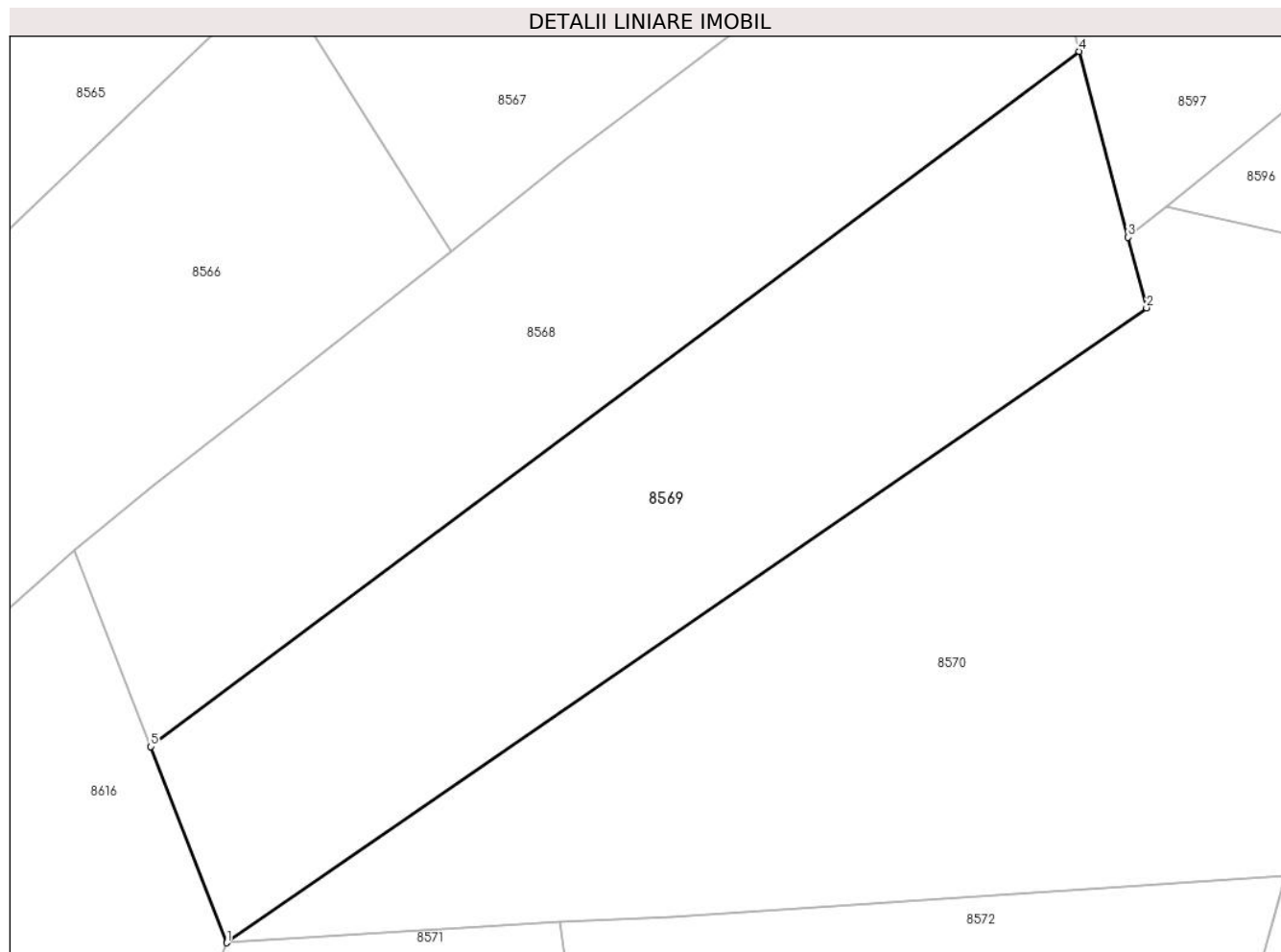
| Inscrieri privind dezmembramintele dreptului de proprietate, drepturi reale de garanție și sarcini | Referințe |
|--|-----------|
| NU SUNT | |

Anexa Nr. 1 La Partea I

Teren

| Nr cadastral | Suprafața (mp)* | Observații / Referințe |
|--------------|-----------------|------------------------|
| | 5.000 | |

* Suprafața este determinată în planul de proiecție Stereo 70.



Date referitoare la teren

| Crt | Categorie folosință | Intravilan | Suprafața (mp) | Tarla | Parcelă | Nr. topo | Observații / Referințe |
|-----|---------------------|------------|----------------|-------|---------|----------|------------------------|
| 1 | faneata | NU | 5.000 | - | - | - | |

Lungime Segmente

1) Valorile lungimilor segmentelor sunt obținute din proiecție în plan.

| Punct început | X / Y | Punct sfârșit | X / Y | Lungime segment (** (m) |
|---------------|----------------------------|---------------|----------------------------|-------------------------|
| 1 | 586.885,228 639.041,042 | 2 | 587.013,657 639.129,605 | 156.005 |
| 2 | 587.013,657 639.129,605 | 3 | 587.011,076 639.139,437 | 10.165 |
| 3 | 587.011,076 639.139,437 | 4 | 587.004,271 639.165,359 | 26.8 |
| 4 | 587.004,271 639.165,359 | 5 | 586.874,618 639.068,409 | 161.893 |
| 5 | 586.874,618 639.068,409 | 1 | 586.885,228 639.041,042 | 29.352 |

**** Lungimile segmentelor sunt determinate în planul de proiecție Stereo 70 și sunt rotunjite la 1 milimetru.**

***** Distanța dintre puncte este formată din segmente cumulate ce sunt mai mici decât valoarea 1 milimetru.**

**DATE DESPRE IMOBILUL NR. 8570**

Oficiul de Cadastru și Publicitate Imobiliară NEAMT
Biroul de Cadastru și Publicitate Imobiliară Targu-Neamt

A. Partea I. Descrierea imobilului

TEREN Extravilan

Adresa: Jud. Neamt

| Nr. Crt | Nr cadastral Nr. topografic | Suprafața* (mp) | Observații / Referințe |
|---------|-----------------------------|-----------------|---|
| A1 | | 8.019 | Sector cadastral:15 Teren neimprejmuit; |

B. Partea II. Proprietari și acte

| Inscrieri privitoare la dreptul de proprietate și alte drepturi reale | | Referințe |
|---|---|-----------|
| / | | |
| Act Normativ nr. 7, din 13/03/1996 emis de GUVERNUL ROMÂNIEI; | | |
| B1 | Inscrierea provizorie, drept de PROPRIETATE, dobandit prin Lege, cota actuala 1/1, cota initiala 1/1 1) COMUNA PIPIRIG, CIF:99999999999999, PROPRIETAR NEIDENTIFICAT | A1 |

C. Partea III. SARCINI .

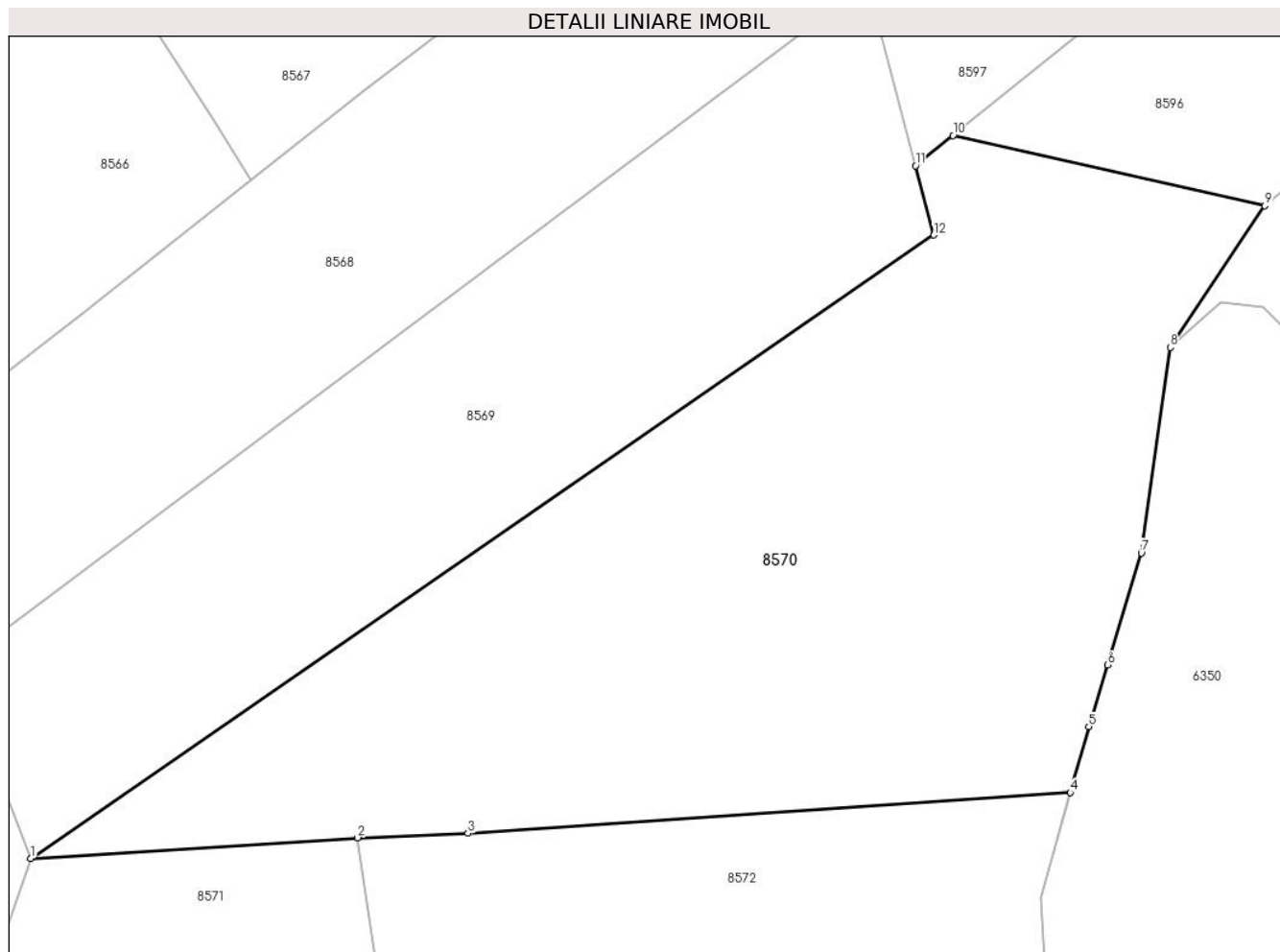
| Inscrieri privind dezmembramintele dreptului de proprietate, drepturi reale de garanție și sarcini | Referințe |
|--|-----------|
| NU SUNT | |

Anexa Nr. 1 La Partea I

Teren

| | | |
|--------------|-----------------|------------------------|
| Nr cadastral | Suprafața (mp)* | Observații / Referințe |
| | 8.019 | |

* Suprafața este determinată în planul de proiecție Stereo 70.



Date referitoare la teren

| Crt | Categorie folosință | Intra vilan | Suprafața (mp) | Tarla | Parcelă | Nr. topo | Observații / Referințe |
|-----|---------------------|-------------|----------------|-------|---------|----------|------------------------|
| 1 | faneata | NU | 8.019 | - | - | - | |

Lungime Segmente

1) Valorile lungimilor segmentelor sunt obținute din proiecție în plan.

| Punct început | X / Y | Punct sfârșit | X / Y | Lungime segment (** (m) |
|---------------|----------------------------|---------------|----------------------------|-------------------------|
| 1 | 586.885,228 639.041,042 | 2 | 586.931,722 639.043,998 | 46.588 |
| 2 | 586.931,722 639.043,998 | 3 | 586.947,446 639.044,617 | 15.736 |
| 3 | 586.947,446 639.044,617 | 4 | 587.033,057 639.050,427 | 85.808 |
| 4 | 587.033,057 639.050,427 | 5 | 587.035,712 639.059,771 | 9.714 |
| 5 | 587.035,712 639.059,771 | 6 | 587.038,368 639.068,561 | 9.183 |

| Punct început | X / Y | Punct sfârșit | X / Y | Lungime segment (** (m) |
|---------------|----------------------------|---------------|----------------------------|-------------------------|
| 6 | 587.038,368 639.068,561 | 7 | 587.043,162 639.084,43 | 16.577 |
| 7 | 587.043,162 639.084,43 | 8 | 587.047,3 639.113,661 | 29.522 |
| 8 | 587.047,3 639.113,661 | 9 | 587.060,715 639.133,786 | 24.186 |
| 9 | 587.060,715 639.133,786 | 10 | 587.016,384 639.143,735 | 45.434 |
| 10 | 587.016,384 639.143,735 | 11 | 587.011,076 639.139,437 | 6.83 |
| 11 | 587.011,076 639.139,437 | 12 | 587.013,657 639.129,605 | 10.165 |
| 12 | 587.013,657 639.129,605 | 1 | 586.885,228 639.041,042 | 156.005 |

** Lungimile segmentelor sunt determinate în planul de proiecție Stereo 70 și sunt rotunjite la 1 milimetru.

*** Distanța dintre puncte este formată din segmente cumulate ce sunt mai mici decât valoarea 1 milimetru.

**DATE DESPRE IMOBILUL NR. 8571**

Oficiul de Cadastru și Publicitate Imobiliară NEAMT
Biroul de Cadastru și Publicitate Imobiliară Targu-Neamt

A. Partea I. Descrierea imobilului

TEREN Extravilan

Adresa: Jud. Neamt

| Nr. Crt | Nr cadastral Nr. topografic | Suprafața* (mp) | Observații / Referințe |
|---------|-----------------------------|-----------------|---------------------------------------|
| A1 | | 10.317 | Sector cadastral:15 Teren imprejmuit; |

B. Partea II. Proprietari și acte

| Inscrieri privitoare la dreptul de proprietate și alte drepturi reale | Referințe |
|--|-----------|
| / | |
| Act Administrativ nr. 3667, din 11/03/2023 emis de PRIMĂRIA COMUNEI PIPIRIG; | |
| B1 | A1 |
| Inscrierea posesiei, drept de PROPRIETATE, dobandit prin Lege, cota actuala 1/1, cota initiala 1/1 | |
| 1) ANUȚEI VASILE | |

C. Partea III. SARCINI .

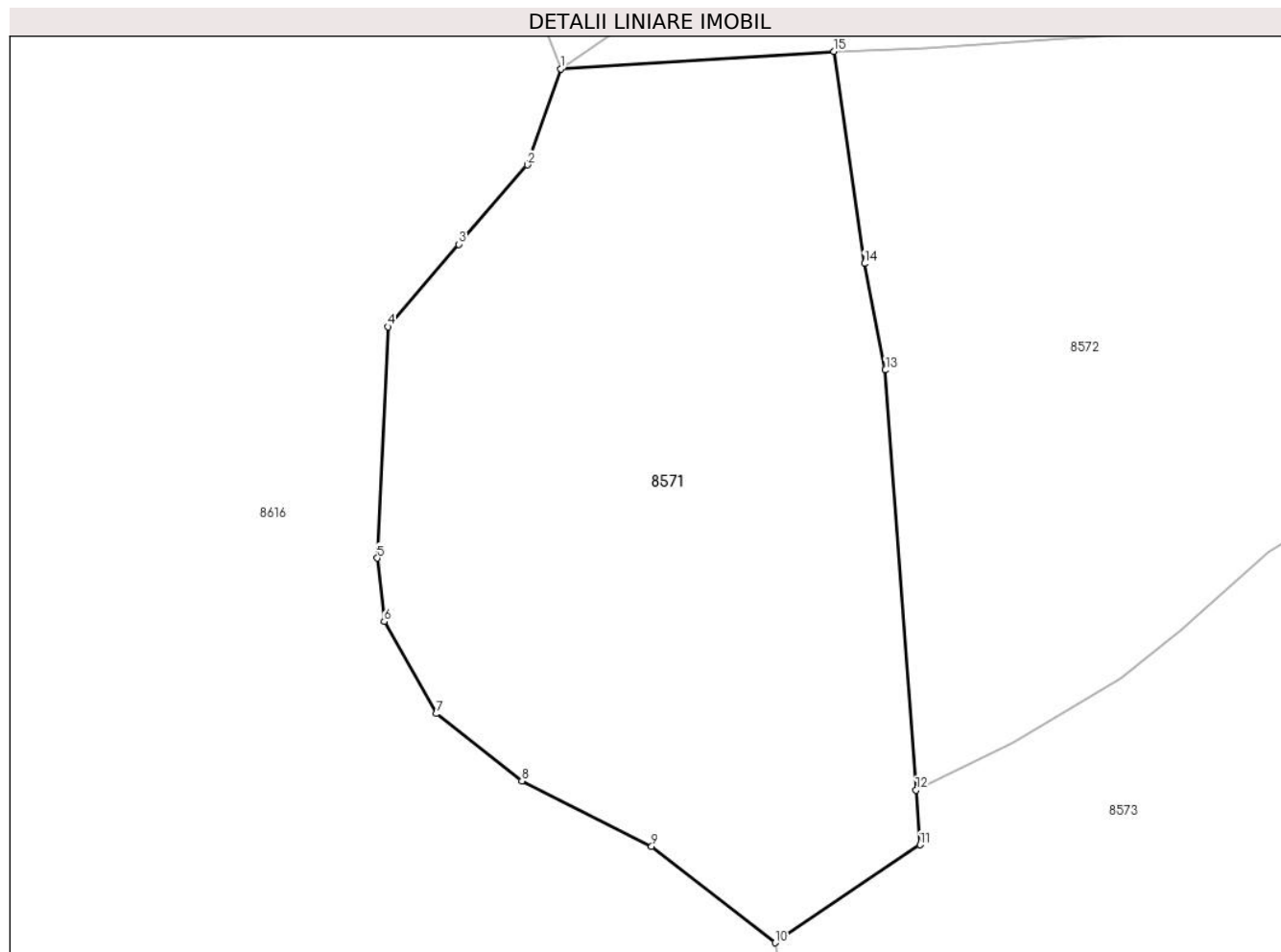
| Inscrieri privind dezmembramintele dreptului de proprietate, drepturi reale de garanție și sarcini | Referințe |
|--|-----------|
| NU SUNT | |

Anexa Nr. 1 La Partea I

Teren

| | | |
|--------------|-----------------|------------------------|
| Nr cadastral | Suprafața (mp)* | Observații / Referințe |
| | 10.317 | |

* Suprafața este determinată în planul de proiecție Stereo 70.



Date referitoare la teren

| Crt | Categorie folosință | Intra vilan | Suprafața (mp) | Tarla | Parcelă | Nr. topo | Observații / Referințe |
|-----|---------------------|-------------|----------------|-------|---------|----------|------------------------|
| 1 | faneata | NU | 10.317 | - | - | - | |

Lungime Segmente

1) Valorile lungimilor segmentelor sunt obținute din proiecție în plan.

| Punct început | X / Y | Punct sfârșit | X / Y | Lungime segment (** (m) |
|---------------|----------------------------|---------------|----------------------------|-------------------------|
| 1 | 586.885,228 639.041,042 | 2 | 586.879,566 639.024,701 | 17.294 |
| 2 | 586.879,566 639.024,701 | 3 | 586.867,86 639.011,207 | 17.864 |
| 3 | 586.867,86 639.011,207 | 4 | 586.855,806 638.997,193 | 18.485 |
| 4 | 586.855,806 638.997,193 | 5 | 586.854,03 638.957,875 | 39.358 |
| 5 | 586.854,03 638.957,875 | 6 | 586.855,181 638.947,074 | 10.862 |

| Punct început | X / Y | Punct sfârşit | X / Y | Lungime segment (** (m) |
|---------------|----------------------------|---------------|----------------------------|-------------------------|
| 6 | 586.855,181 638.947,074 | 7 | 586.864,068 638.931,422 | 17.999 |
| 7 | 586.864,068 638.931,422 | 8 | 586.878,613 638.919,998 | 18.495 |
| 8 | 586.878,613 638.919,998 | 9 | 586.900,689 638.908,832 | 24.739 |
| 9 | 586.900,689 638.908,832 | 10 | 586.921,727 638.892,474 | 26.649 |
| 10 | 586.921,727 638.892,474 | 11 | 586.946,371 638.909,12 | 29.739 |
| 11 | 586.946,371 638.909,12 | 12 | 586.945,69 638.918,447 | 9.352 |
| 12 | 586.945,69 638.918,447 | 13 | 586.940,481 638.989,836 | 71.579 |
| 13 | 586.940,481 638.989,836 | 14 | 586.936,913 639.007,94 | 18.452 |
| 14 | 586.936,913 639.007,94 | 15 | 586.931,722 639.043,998 | 36.43 |
| 15 | 586.931,722 639.043,998 | 1 | 586.885,228 639.041,042 | 46.588 |

** Lungimile segmentelor sunt determinate în planul de proiecţie Stereo 70 şi sunt rotunjite la 1 milimetru.

*** Distanţa dintre puncte este formată din segmente cumulate ce sunt mai mici decât valoarea 1 milimetru.

**DATE DESPRE IMOBILUL NR. 8572**

Oficiul de Cadastru și Publicitate Imobiliară NEAMT
Biroul de Cadastru și Publicitate Imobiliară Targu-Neamt

A. Partea I. Descrierea imobilului

TEREN Extravilan

Adresa: Jud. Neamt

| Nr. Crt | Nr cadastral Nr. topografic | Suprafața* (mp) | Observații / Referințe |
|---------|-----------------------------|-----------------|---------------------------------------|
| A1 | 54241 | 9.470 | Sector cadastral:15 Teren imprejmuit; |

B. Partea II. Proprietari și acte

| Inscrieri privitoare la dreptul de proprietate și alte drepturi reale | | Referințe |
|--|--|-----------|
| 3261 / 11/02/2022 | | |
| Act Notarial nr. CERTIFICAT DE MOSTENITOR nr. 26, din 10/02/2022 emis de NP David Daniela; | | |
| B1 | Intabulare, drept de PROPRIETATE, cu titlu de drept de MOȘTENIRE după defunctul NEGRU GAVRIL, dobandit prin Succesiune, cota actuala 1/8, cota initiala 1/8 1) TODIREL MARIA | A1 |
| B2 | Intabulare, drept de PROPRIETATE, cu titlu de drept de MOȘTENIRE după defunctul NEGRU GAVRIL, dobandit prin Succesiune, cota actuala 1/8, cota initiala 1/8 1) NEGRU IOAN | A1 |
| B3 | Intabulare, drept de PROPRIETATE, cu titlu de drept de MOȘTENIRE după defunctul NEGRU GAVRIL, dobandit prin Succesiune, cota actuala 1/8, cota initiala 1/8 1) NEGRU VASILE | A1 |
| B4 | Intabulare, drept de PROPRIETATE, cu titlu de drept de MOȘTENIRE după defunctul NEGRU GAVRIL, dobandit prin Succesiune, cota actuala 1/8, cota initiala 1/8 1) NEGRU NICOLAE | A1 |
| B5 | Intabulare, drept de PROPRIETATE, cu titlu de drept de MOȘTENIRE după defunctul NEGRU GAVRIL, dobandit prin Succesiune, cota actuala 1/8, cota initiala 1/8 1) PETROAEA ELENA | A1 |
| B6 | Intabulare, drept de PROPRIETATE, cu titlu de drept de MOȘTENIRE după defunctul NEGRU GAVRIL, dobandit prin Succesiune, cota actuala 1/8, cota initiala 1/8 1) NEGRU GHEORGHE | A1 |
| B7 | Intabulare, drept de PROPRIETATE, cu titlu de drept de MOȘTENIRE după defunctul NEGRU GAVRIL, dobandit prin Succesiune, cota actuala 1/8, cota initiala 1/8 1) NEGRU DUMITRU | A1 |
| B8 | Intabulare, drept de PROPRIETATE, cu titlu de drept de MOȘTENIRE după defunctul NEGRU GAVRIL, dobandit prin Succesiune, cota actuala 1/8, cota initiala 1/8 1) GRIGORAȘ LUCICA | A1 |

C. Partea III. SARCINI .

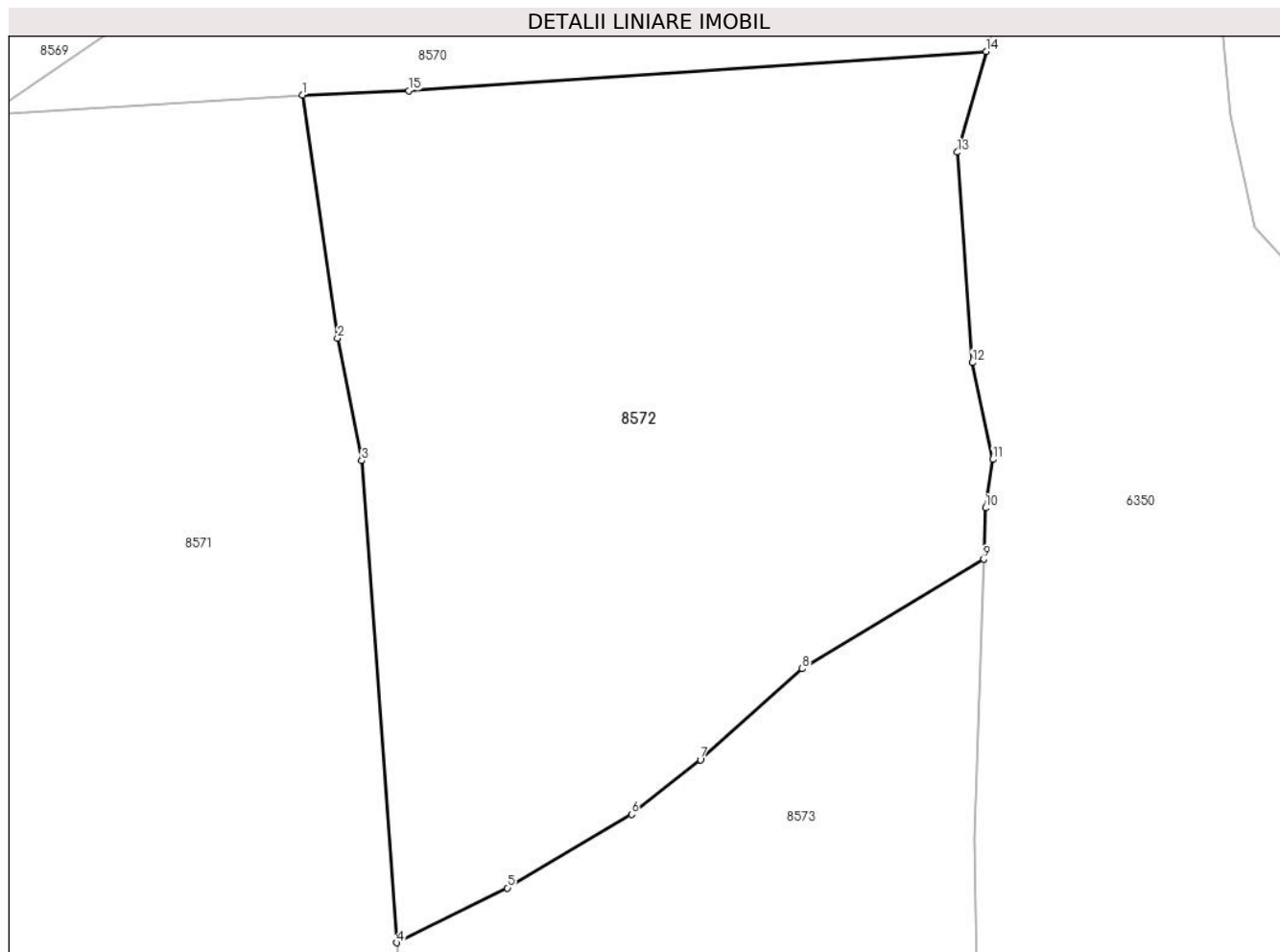
| Inscrieri privind dezmembramintele dreptului de proprietate, drepturi reale de garanție și sarcini | Referințe |
|--|-----------|
| NU SUNT | |

Anexa Nr. 1 La Partea I

Teren

| | | |
|--------------|-----------------|------------------------|
| Nr cadastral | Suprafața (mp)* | Observații / Referințe |
| 54241 | 9.470 | |

* Suprafața este determinată în planul de proiecție Stereo 70.



Date referitoare la teren

| Crt | Categorie folosință | Intra vilan | Suprafața (mp) | Tarla | Parcelă | Nr. topo | Observații / Referințe |
|-----|---------------------|-------------|----------------|-------|---------|----------|------------------------|
| 1 | faneata | NU | 9.470 | - | - | - | |

Lungime Segmente

1) Valorile lungimilor segmentelor sunt obținute din proiecție în plan.

| Punct început | X / Y | Punct sfârșit | X / Y | Lungime segment (** (m) |
|---------------|----------------------------|---------------|----------------------------|-------------------------|
| 1 | 586.931,722 639.043,998 | 2 | 586.936,913 639.007,94 | 36.43 |
| 2 | 586.936,913 639.007,94 | 3 | 586.940,481 638.989,836 | 18.452 |
| 3 | 586.940,481 638.989,836 | 4 | 586.945,69 638.918,447 | 71.579 |
| 4 | 586.945,69 638.918,447 | 5 | 586.962,097 638.926,558 | 18.302 |
| 5 | 586.962,097 638.926,558 | 6 | 586.980,472 638.937,443 | 21.357 |

| Punct început | X / Y | Punct sfârșit | X / Y | Lungime segment (** (m) |
|---------------|----------------------------|---------------|----------------------------|-------------------------|
| 6 | 586.980,472 638.937,443 | 7 | 586.990,701 638.945,557 | 13.056 |
| 7 | 586.990,701 638.945,557 | 8 | 587.005,804 638.959,034 | 20.242 |
| 8 | 587.005,804 638.959,034 | 9 | 587.032,697 638.975,244 | 31.401 |
| 9 | 587.032,697 638.975,244 | 10 | 587.032,954 638.982,832 | 7.592 |
| 10 | 587.032,954 638.982,832 | 11 | 587.034,057 638.990,002 | 7.254 |
| 11 | 587.034,057 638.990,002 | 12 | 587.031,023 639.004,342 | 14.657 |
| 12 | 587.031,023 639.004,342 | 13 | 587.028,816 639.035,503 | 31.239 |
| 13 | 587.028,816 639.035,503 | 14 | 587.033,057 639.050,427 | 15.515 |
| 14 | 587.033,057 639.050,427 | 15 | 586.947,446 639.044,617 | 85.808 |
| 15 | 586.947,446 639.044,617 | 1 | 586.931,722 639.043,998 | 15.736 |

** Lungimile segmentelor sunt determinate în planul de proiecție Stereo 70 și sunt rotunjite la 1 milimetru.

*** Distanța dintre puncte este formată din segmente cumulate ce sunt mai mici decât valoarea 1 milimetru.



DATE DESPRE IMOBILUL NR. 8573

Oficiul de Cadastru și Publicitate Imobiliară NEAMT
Biroul de Cadastru și Publicitate Imobiliară Targu-Neamt

A. Partea I. Descrierea imobilului

TEREN Extravilan

Adresa: Jud. Neamt, Punct 'Dobrenasu'

| Nr. Crt | Nr cadastral Nr. topografic | Suprafața* (mp) | Observații / Referințe |
|---------|-----------------------------|-----------------|---------------------------------------|
| A1 | 53901 | 8.924 | Sector cadastral:15 Teren imprejmuit; |

B. Partea II. Proprietari și acte

| Inscrieri privitoare la dreptul de proprietate și alte drepturi reale | Referințe |
|--|-----------|
| 15336 / 07/07/2021 | |
| Act Notarial nr. CERTIFICAT DE MOȘTENITOR nr. 154, din 16/06/2021 emis de BIN TEODORESCU Mihaela (act administrativ nr ADEVERINȚA nr. 8370 din 17.06.2021, emis de COMUNA PIPIRIG;act administrativ nr CERTIFICAT FISCAL nr. 8368 din 17.06.2021, emis de COMUNA PIPIRIG;inscris sub semnatura privata nr 1 din 07.07.2021, emis de SC TOPOMAP NEAMT SRL;inscris sub semnatura privata nr PROCES-VERBAL de vecinătate nr. 4 din 07.07.2021, emis de SC TOPOMAP NEAMT SRL); | |
| B1 Intabulare, drept de PROPRIETATE- cu titlu de drept de MOȘTENIRE după defunctul IONIȚĂ DUMITRU, dobandit prin Succesiune, cota actuala 1/7, cota initiala 1/7 1) IONIȚĂ VASILE | A1 |
| B3 Intabulare, drept de PROPRIETATE- cu titlu de drept de MOȘTENIRE după defunctul IONIȚĂ DUMITRU, dobandit prin Succesiune, cota actuala 1/7, cota initiala 1/7 1) TRUȚA MARIA | A1 |
| B4 Intabulare, drept de PROPRIETATE- cu titlu de drept de MOȘTENIRE după defunctul IONIȚĂ DUMITRU, dobandit prin Succesiune, cota actuala 1/7, cota initiala 1/7 1) IONIȚĂ ION | A1 |
| B5 Intabulare, drept de PROPRIETATE- cu titlu de drept de MOȘTENIRE după defunctul IONIȚĂ DUMITRU, dobandit prin Succesiune, cota actuala 1/7, cota initiala 1/7 1) PAVĂL ANGELUȚA | A1 |
| B6 Intabulare, drept de PROPRIETATE- cu titlu de drept de MOȘTENIRE după defunctul IONIȚĂ DUMITRU, dobandit prin Succesiune, cota actuala 1/7, cota initiala 1/7 1) IONIȚĂ IFTIMIA | A1 |
| B7 Intabulare, drept de PROPRIETATE- cu titlu de drept de MOȘTENIRE după defunctul IONIȚĂ DUMITRU, dobandit prin Succesiune, cota actuala 1/7, cota initiala 1/7 1) IONIȚĂ DOINA | A1 |
| B8 Intabulare, drept de PROPRIETATE- cu titlu de drept de MOȘTENIRE după defunctul IONIȚE GHEORGHE, dobandit prin Succesiune, cota actuala 1/56, cota initiala 1/56 1) IONIȚĂ VASILE | A1 |
| B9 Intabulare, drept de PROPRIETATE- cu titlu de drept de MOȘTENIRE după defunctul IONIȚE GHEORGHE, dobandit prin Succesiune, cota actuala 1/56, cota initiala 1/56 1) TRUȚA MARIA | A1 |
| B10 Intabulare, drept de PROPRIETATE- cu titlu de drept de MOȘTENIRE după defunctul IONIȚE GHEORGHE, dobandit prin Succesiune, cota actuala 1/56, cota initiala 1/56 1) PĂLICI VIORICA | A1 |
| B11 Intabulare, drept de PROPRIETATE- cu titlu de drept de MOȘTENIRE după defunctul IONIȚE GHEORGHE, dobandit prin Succesiune, cota actuala 1/56, cota initiala 1/56 1) IONIȚĂ ION | A1 |
| B12 Intabulare, drept de PROPRIETATE- cu titlu de drept de MOȘTENIRE după defunctul IONIȚE GHEORGHE, dobandit prin Succesiune, cota actuala 1/56, cota initiala 1/56 1) PAVĂL ANGELUȚA | A1 |
| B13 Intabulare, drept de PROPRIETATE- cu titlu de drept de MOȘTENIRE | A1 |

| Inscrieri privitoare la dreptul de proprietate și alte drepturi reale | | Referințe |
|---|--|-----------|
| B13 | după defunctul IONIȚE GHEORGHE, dobândit prin Succesiune, cota actuala 1/56, cota initiala 1/56 1) IONIȚĂ IFTIMIA | |
| B14 | Intabulare, drept de PROPRIETATE- cu titlu de drept de MOȘTENIRE după defunctul IONIȚE GHEORGHE, dobândit prin Succesiune, cota actuala 1/56, cota initiala 1/56 1) IONIȚĂ DOINA | A1 |
| B15 | Intabulare, drept de PROPRIETATE- cu titlu de drept de MOȘTENIRE după defunctul IONIȚE GHEORGHE, dobândit prin Succesiune, cota actuala 1/56, cota initiala 1/56 1) IONIȚĂ NECULAI | A1 |

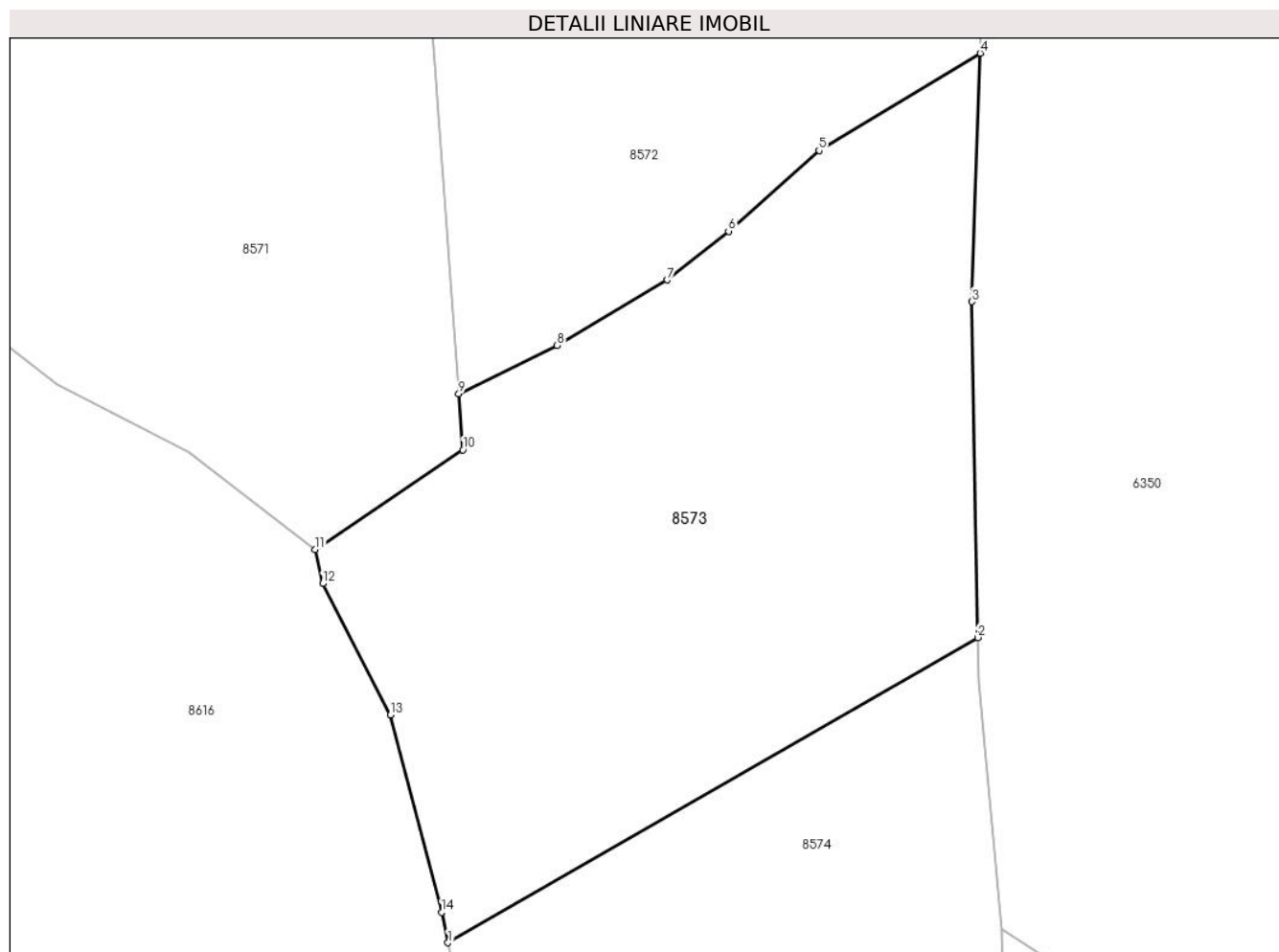
C. Partea III. SARCINI .

| Inscrieri privind dezmembramintele dreptului de proprietate, drepturi reale de garanție și sarcini | Referințe |
|--|-----------|
| NU SUNT | |

Anexa Nr. 1 La Partea I**Teren**

| Nr cadastral | Suprafaţa (mp)* | Observaţii / Referinţe |
|--------------|-----------------|------------------------|
| 53901 | 8.924 | |

* Suprafaţa este determinată în planul de proiecţie Stereo 70.

**Date referitoare la teren**

| Crt | Categorie folosință | Intravilan | Suprafața (mp) | Tarla | Parcelă | Nr. topo | Observații / Referințe |
|-----|---------------------|------------|----------------|-------|---------|----------|------------------------|
| 1 | faneata | NU | 8.924 | - | - | - | |

Lungime Segmente

1) Valorile lungimilor segmentelor sunt obținute din proiecție în plan.

| Punct început | X / Y | Punct sfârșit | X / Y | Lungime segment (** (m) |
|---------------|----------------------------|---------------|----------------------------|-------------------------|
| 1 | 586.943,888 638.826,949 | 2 | 587.032,271 638.877,833 | 101.984 |
| 2 | 587.032,271 638.877,833 | 3 | 587.031,297 638.933,839 | 56.014 |
| 3 | 587.031,297 638.933,839 | 4 | 587.032,697 638.975,244 | 41.429 |
| 4 | 587.032,697 638.975,244 | 5 | 587.005,804 638.959,034 | 31.401 |
| 5 | 587.005,804 638.959,034 | 6 | 586.990,701 638.945,557 | 20.242 |

| Punct început | X / Y | Punct sfârșit | X / Y | Lungime segment (** (m) |
|---------------|----------------------------|---------------|----------------------------|-------------------------|
| 6 | 586.990,701 638.945,557 | 7 | 586.980,472 638.937,443 | 13.056 |
| 7 | 586.980,472 638.937,443 | 8 | 586.962,097 638.926,558 | 21.357 |
| 8 | 586.962,097 638.926,558 | 9 | 586.945,69 638.918,447 | 18.302 |
| 9 | 586.945,69 638.918,447 | 10 | 586.946,371 638.909,12 | 9.352 |
| 10 | 586.946,371 638.909,12 | 11 | 586.921,727 638.892,474 | 29.739 |
| 11 | 586.921,727 638.892,474 | 12 | 586.923,0 638.886,825 | 5.791 |
| 12 | 586.923,0 638.886,825 | 13 | 586.934,307 638.864,952 | 24.623 |
| 13 | 586.934,307 638.864,952 | 14 | 586.942,821 638.832,041 | 33.994 |
| 14 | 586.942,821 638.832,041 | 1 | 586.943,888 638.826,949 | 5.203 |

** Lungimile segmentelor sunt determinate în planul de proiecție Stereo 70 și sunt rotunjite la 1 milimetru.

*** Distanța dintre puncte este formată din segmente cumulate ce sunt mai mici decât valoarea 1 milimetru.

**DATE DESPRE IMOBILUL NR. 8574**

Oficiul de Cadastru și Publicitate Imobiliară NEAMT
Biroul de Cadastru și Publicitate Imobiliară Targu-Neamt

A. Partea I. Descrierea imobilului

TEREN Extravilan

Adresa: Jud. Neamt

| Nr. Crt | Nr cadastral Nr. topografic | Suprafața* (mp) | Observații / Referințe |
|---------|-----------------------------|-----------------|---|
| A1 | | 7.200 | Sector cadastral:15 Teren neimprejmuit; |

B. Partea II. Proprietari și acte

| Inscrieri privitoare la dreptul de proprietate și alte drepturi reale | | Referințe |
|--|--|-----------|
| / | | |
| Act Administrativ nr. 3628, din 10/03/2023 emis de PRIMĂRIA COMUNEI PIPIRIG; | | |
| B1 | Inscrierea posesiei, drept de PROPRIETATE, dobandit prin Lege, cota actuala 1/1, cota initiala 1/1 1) IONIȚĂ ION 2) IONIȚĂ VIORICA | A1 |

C. Partea III. SARCINI .

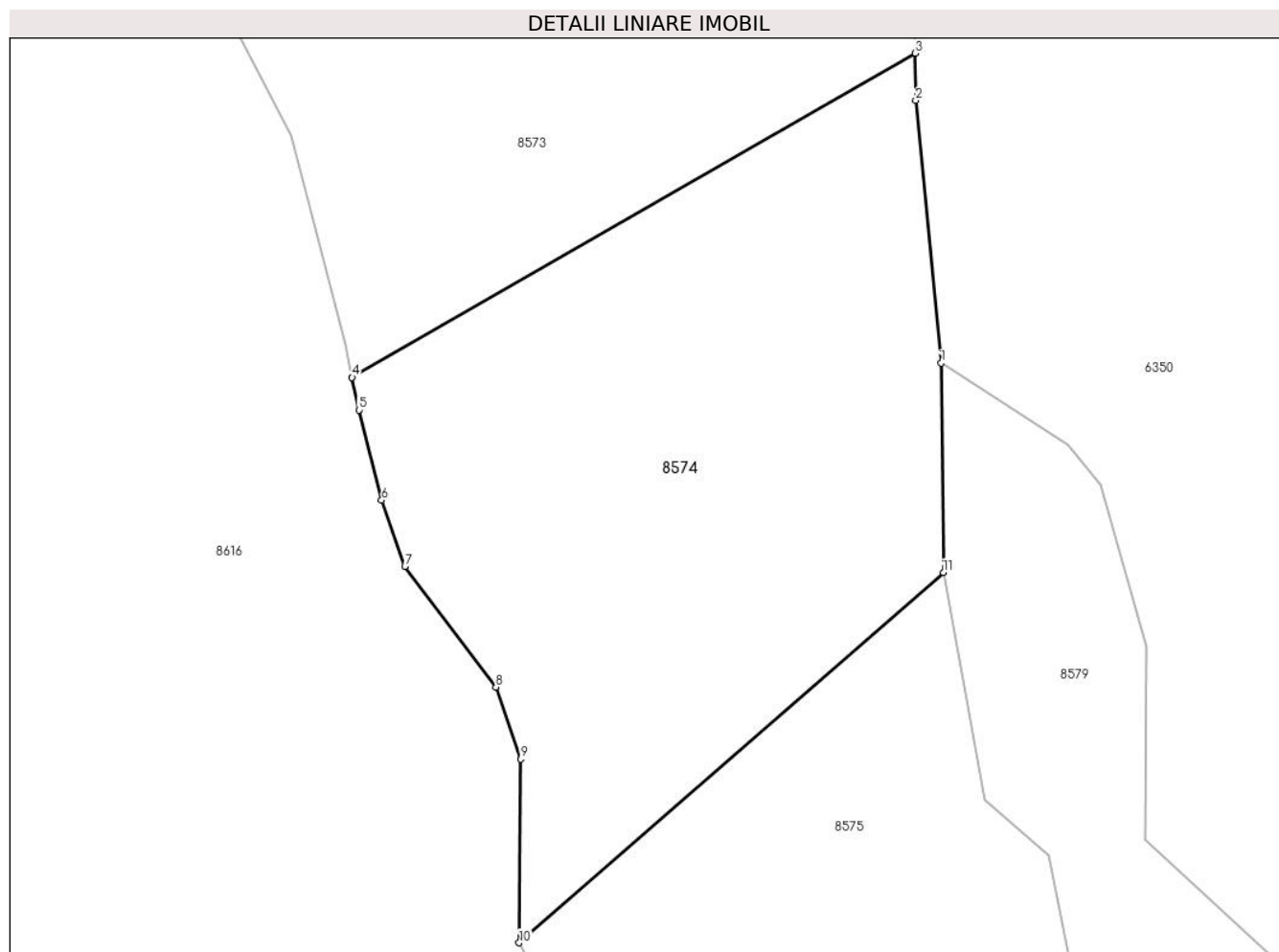
| Inscrieri privind dezmembramintele dreptului de proprietate, drepturi reale de garanție și sarcini | Referințe |
|--|-----------|
| NU SUNT | |

Anexa Nr. 1 La Partea I

Teren

| Nr cadastral | Suprafața (mp)* | Observații / Referințe |
|--------------|-----------------|------------------------|
| | 7.200 | |

* Suprafața este determinată în planul de proiecție Stereo 70.



Date referitoare la teren

| Crt | Categorie folosință | Intra vilan | Suprafața (mp) | Tarla | Parcelă | Nr. topo | Observații / Referințe |
|-----|---------------------|-------------|----------------|-------|---------|----------|------------------------|
| 1 | faneata | NU | 7.200 | - | - | - | |

Lungime Segmente

1) Valorile lungimilor segmentelor sunt obținute din proiecție în plan.

| Punct început | X / Y | Punct sfârșit | X / Y | Lungime segment (** (m) |
|---------------|----------------------------|---------------|----------------------------|-------------------------|
| 1 | 587.036,369 638.829,21 | 2 | 587.032,4 638.870,413 | 41.394 |
| 2 | 587.032,4 638.870,413 | 3 | 587.032,271 638.877,833 | 7.421 |
| 3 | 587.032,271 638.877,833 | 4 | 586.943,888 638.826,949 | 101.984 |
| 4 | 586.943,888 638.826,949 | 5 | 586.944,956 638.821,858 | 5.202 |
| 5 | 586.944,956 638.821,858 | 6 | 586.948,539 638.807,705 | 14.599 |

| Punct început | X / Y | Punct sfârşit | X / Y | Lungime segment (** (m) |
|------------------|----------------------------|------------------|----------------------------|-------------------------------|
| 6 | 586.948,539 638.807,705 | 7 | 586.952,175 638.797,319 | 11.004 |
| 7 | 586.952,175 638.797,319 | 8 | 586.966,46 638.778,364 | 23.735 |
| 8 | 586.966,46 638.778,364 | 9 | 586.970,386 638.767,078 | 11.949 |
| 9 | 586.970,386 638.767,078 | 10 | 586.970,126 638.738,256 | 28.823 |
| 10 | 586.970,126 638.738,256 | 11 | 587.036,717 638.796,338 | 88.362 |
| 11 | 587.036,717 638.796,338 | 1 | 587.036,369 638.829,21 | 32.874 |

** Lungimile segmentelor sunt determinate în planul de proiecție Stereo 70 și sunt rotunjite la 1 milimetru.

*** Distanța dintre puncte este formată din segmente cumulate ce sunt mai mici decât valoarea 1 milimetru.

**DATE DESPRE IMOBILUL NR. 8575**

Oficiul de Cadastru și Publicitate Imobiliară NEAMT
Biroul de Cadastru și Publicitate Imobiliară Targu-Neamt

A. Partea I. Descrierea imobilului

TEREN Extravilan

Adresa: Jud. Neamt

| Nr. Crt | Nr cadastral Nr. topografic | Suprafața* (mp) | Observații / Referințe |
|---------|-----------------------------|-----------------|---------------------------------------|
| A1 | | 8.004 | Sector cadastral:15 Teren imprejmuit; |

B. Partea II. Proprietari și acte

| Inscrieri privitoare la dreptul de proprietate și alte drepturi reale | | Referințe |
|--|---|-----------|
| / | | |
| Act Administrativ nr. 3609, din 01/03/2023 emis de PRIMĂRIA COMUNEI PIPIRIG; | | |
| B1 | Inscrierea posesiei, drept de PROPRIETATE, dobandit prin Lege, cota actuala 1/1, cota initiala 1/1 1) COCA PETRU 2) COCA MARIANA, - sotii | A1 |

C. Partea III. SARCINI .

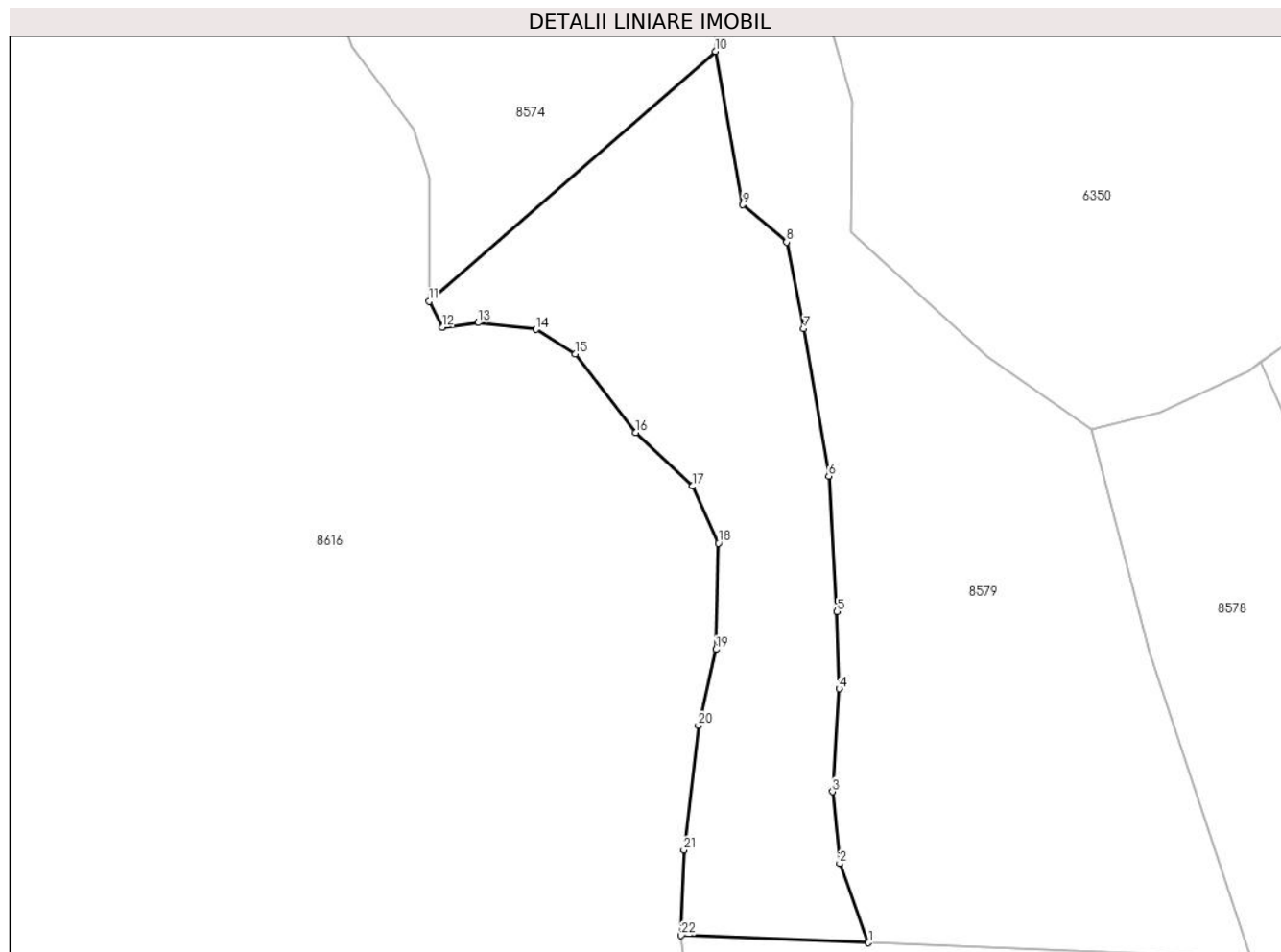
| Inscrieri privind dezmembramintele dreptului de proprietate, drepturi reale de garanție și sarcini | Referințe |
|--|-----------|
| NU SUNT | |

Anexa Nr. 1 La Partea I

Teren

| | | |
|--------------|-----------------|------------------------|
| Nr cadastral | Suprafața (mp)* | Observații / Referințe |
| | 8.004 | |

* Suprafața este determinată în planul de proiecție Stereo 70.



Date referitoare la teren

| Crt | Categorie folosință | Intravilan | Suprafața (mp) | Tarla | Parcelă | Nr. topo | Observații / Referințe |
|-----|---------------------|------------|----------------|-------|---------|----------|------------------------|
| 1 | faneata | NU | 8.004 | - | - | - | |

Lungime Segmente

1) Valorile lungimilor segmentelor sunt obținute din proiecție în plan.

| Punct început | X / Y | Punct sfârșit | X / Y | Lungime segment (** (m) |
|---------------|----------------------------|---------------|----------------------------|-------------------------|
| 1 | 587.072,356 638.589,29 | 2 | 587.065,654 638.607,677 | 19.57 |
| 3 | 587.064,01 638.624,4 | 4 | 587.065,552 638.648,31 | 23.96 |
| 5 | 587.065,058 638.666,212 | 6 | 587.063,11 638.697,7 | 31.548 |
| 7 | 587.057,341 638.731,9 | 8 | 587.053,309 638.752,048 | 20.547 |
| 9 | 587.043,155 638.760,704 | 10 | 587.036,717 638.796,338 | 36.211 |

| Punct început | X / Y | Punct sfârșit | X / Y | Lungime segment (** (m) |
|---------------|----------------------------|---------------|----------------------------|-------------------------|
| 2 | 587.065,654 638.607,677 | 3 | 587.064,01 638.624,4 | 16.804 |
| 4 | 587.065,552 638.648,31 | 5 | 587.065,058 638.666,212 | 17.909 |
| 6 | 587.063,11 638.697,7 | 7 | 587.057,341 638.731,9 | 34.683 |
| 8 | 587.053,309 638.752,048 | 9 | 587.043,155 638.760,704 | 13.343 |
| 10 | 587.036,717 638.796,338 | 11 | 586.970,126 638.738,256 | 88.362 |

| Punct început | X / Y | Punct sfârșit | X / Y | Lungime segment (** (m) |
|---------------|----------------------------|---------------|----------------------------|-------------------------|
| 11 | 586.970,126 638.738,256 | 12 | 586.973,243 638.732,284 | 6.737 |
| 13 | 586.981,554 638.733,322 | 14 | 586.995,06 638.731,764 | 13.596 |
| 15 | 587.004,15 638.726,052 | 16 | 587.018,229 638.707,816 | 23.038 |
| 17 | 587.031,475 638.695,352 | 18 | 587.037,449 638.682,11 | 14.527 |
| 19 | 587.036,929 638.657,442 | 20 | 587.032,773 638.639,786 | 18.139 |
| 21 | 587.029,409 638.610,793 | 22 | 587.028,784 638.591,008 | 19.795 |

| Punct început | X / Y | Punct sfârșit | X / Y | Lungime segment (** (m) |
|---------------|----------------------------|---------------|----------------------------|-------------------------|
| 12 | 586.973,243 638.732,284 | 13 | 586.981,554 638.733,322 | 8.376 |
| 14 | 586.995,06 638.731,764 | 15 | 587.004,15 638.726,052 | 10.736 |
| 16 | 587.018,229 638.707,816 | 17 | 587.031,475 638.695,352 | 18.188 |
| 18 | 587.037,449 638.682,11 | 19 | 587.036,929 638.657,442 | 24.673 |
| 20 | 587.032,773 638.639,786 | 21 | 587.029,409 638.610,793 | 29.188 |
| 22 | 587.028,784 638.591,008 | 1 | 587.072,356 638.589,29 | 43.606 |

** Lungimile segmentelor sunt determinate în planul de proiecție Stereo 70 și sunt rotunjite la 1 milimetru.

*** Distanța dintre puncte este formată din segmente cumulate ce sunt mai mici decât valoarea 1 milimetru.

**DATE DESPRE IMOBILUL NR. 8576**

Oficiul de Cadastru și Publicitate Imobiliară NEAMT
Biroul de Cadastru și Publicitate Imobiliară Targu-Neamt

A. Partea I. Descrierea imobilului

TEREN Extravilan

Adresa: Jud. Neamt

| Nr. Crt | Nr cadastral Nr. topografic | Suprafața* (mp) | Observații / Referințe |
|---------|-----------------------------|-----------------|---------------------------------------|
| A1 | | 7.200 | Sector cadastral:15 Teren imprejmuit; |

B. Partea II. Proprietari și acte

| Inscrieri privitoare la dreptul de proprietate și alte drepturi reale | | Referințe |
|--|--|-----------|
| / | | |
| Act Administrativ nr. 3646, din 11/03/2023 emis de PRIMĂRIA COMUNEI PIPIRIG; | | |
| B1 | Inscrierea posesiei, drept de PROPRIETATE, dobandit prin Lege, cota actuala 1/1, cota initiala 1/1 1) FURTUNĂ ION | A1 |

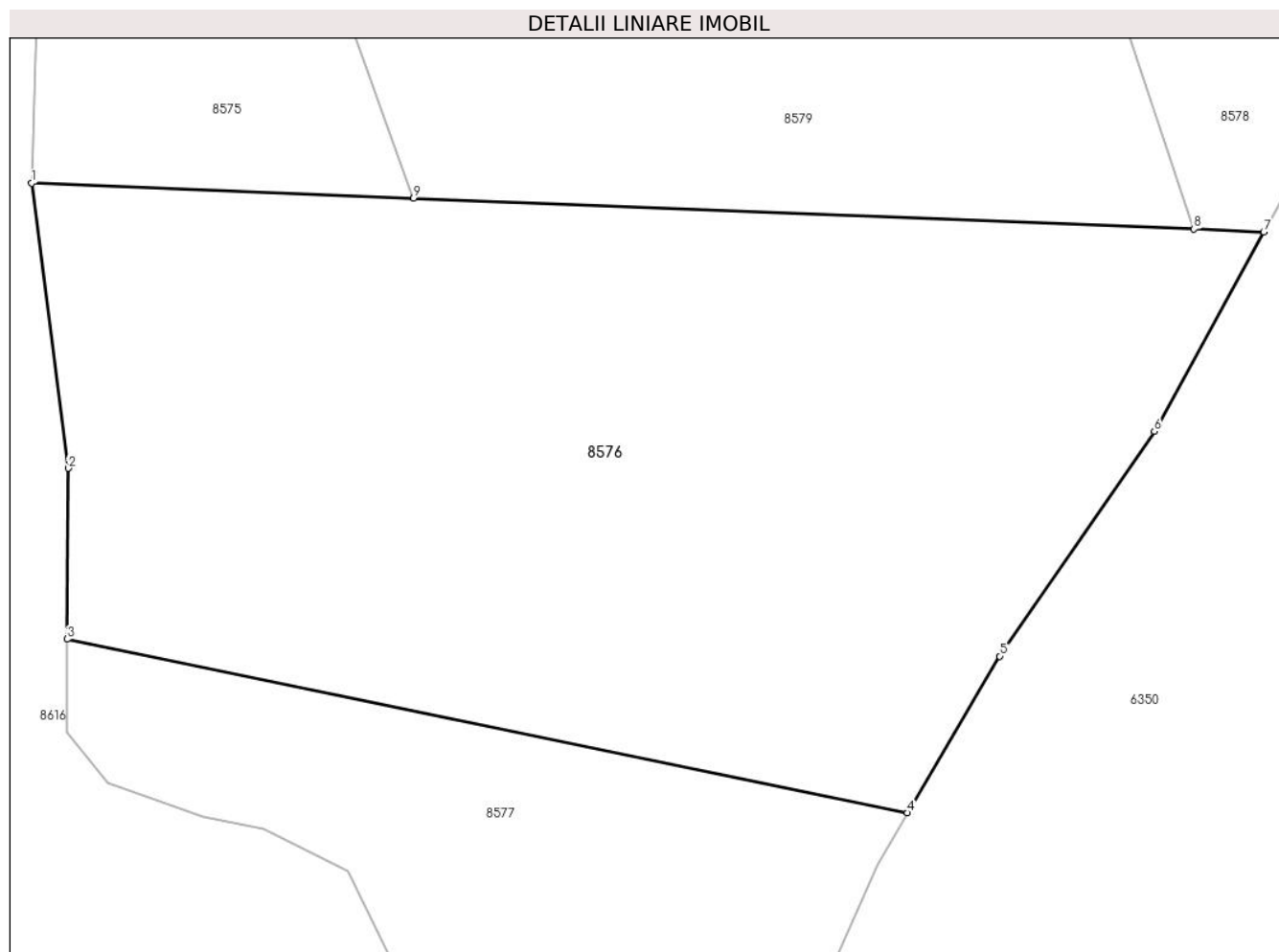
C. Partea III. SARCINI .

| Inscrieri privind dezmembramintele dreptului de proprietate, drepturi reale de garanție și sarcini | Referințe |
|--|-----------|
| NU SUNT | |

Anexa Nr. 1 La Partea I**Teren**

| | | |
|--------------|-----------------|------------------------|
| Nr cadastral | Suprafața (mp)* | Observații / Referințe |
| | 7.200 | |

* Suprafața este determinată în planul de proiecție Stereo 70.

**Date referitoare la teren**

| Crt | Categorie folosință | Intra vilan | Suprafața (mp) | Tarla | Parcelă | Nr. topo | Observații / Referințe |
|-----|---------------------|-------------|----------------|-------|---------|----------|------------------------|
| 1 | drum | NU | 269 | - | - | - | |
| 2 | faneata | NU | 2.478 | - | - | - | |
| 3 | faneata | NU | 352 | - | - | - | |
| 4 | faneata | NU | 1.936 | - | - | - | |
| 5 | padure | NU | 2.166 | - | - | - | |

Lungime Segmente

1) Valorile lungimilor segmentelor sunt obținute din proiecție în plan.

| Punct început | X / Y | Punct sfârșit | X / Y | Lungime segment (** (m)) |
|---------------|----------------------------|---------------|----------------------------|--------------------------|
| 1 | 587.028,784 638.591,008 | 2 | 587.032,951 638.558,52 | 32.754 |
| 2 | 587.032,951 638.558,52 | 3 | 587.032,824 638.539,042 | 19.478 |

| Punct început | X / Y | Punct sfârșit | X / Y | Lungime segment (** (m) |
|---------------|----------------------------|---------------|----------------------------|-------------------------|
| 3 | 587.032,824 638.539,042 | 4 | 587.128,697 638.519,245 | 97.896 |
| 4 | 587.128,697 638.519,245 | 5 | 587.139,209 638.537,094 | 20.714 |
| 5 | 587.139,209 638.537,094 | 6 | 587.156,839 638.562,723 | 31.107 |
| 6 | 587.156,839 638.562,723 | 7 | 587.169,317 638.585,465 | 25.94 |
| 7 | 587.169,317 638.585,465 | 8 | 587.161,353 638.585,779 | 7.97 |
| 8 | 587.161,353 638.585,779 | 9 | 587.072,356 638.589,29 | 89.066 |
| 9 | 587.072,356 638.589,29 | 1 | 587.028,784 638.591,008 | 43.606 |

** Lungimile segmentelor sunt determinate în planul de proiecție Stereo 70 și sunt rotunjite la 1 milimetru.

*** Distanța dintre puncte este formată din segmente cumulate ce sunt mai mici decât valoarea 1 milimetru.

**DATE DESPRE IMOBILUL NR. 8577**

Oficiul de Cadastru și Publicitate Imobiliară NEAMT
Biroul de Cadastru și Publicitate Imobiliară Targu-Neamt

A. Partea I. Descrierea imobilului

TEREN Extravilan

Adresa: Jud. Neamt

| Nr. Crt | Nr cadastral Nr. topografic | Suprafața* (mp) | Observații / Referințe |
|---------|-----------------------------|-----------------|---|
| A1 | | 5.400 | Sector cadastral:15 Teren neimprejmuit; |

B. Partea II. Proprietari și acte

| Inscrieri privitoare la dreptul de proprietate și alte drepturi reale | | Referințe |
|--|--|-----------|
| / | | |
| Act Administrativ nr. 3645, din 11/03/2023 emis de PRIMĂRIA COMUNEI PIPIRIG; | | |
| B1 | Inscrierea posesiei, drept de PROPRIETATE, dobandit prin Lege, cota actuala 1/1, cota initiala 1/1 1) FURTUNĂ DUMITRU | A1 |

C. Partea III. SARCINI .

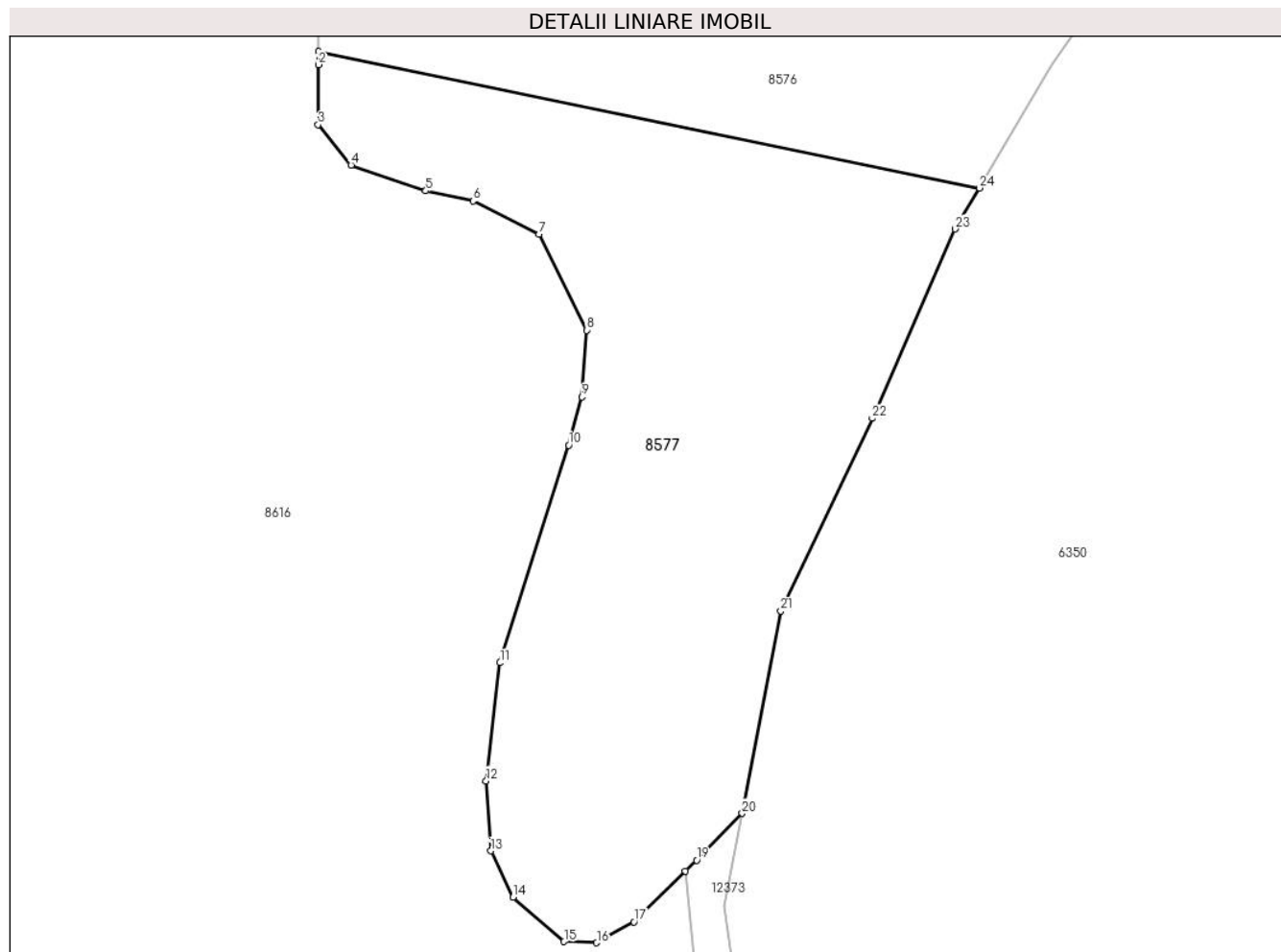
| Inscrieri privind dezmembramintele dreptului de proprietate, drepturi reale de garanție și sarcini | Referințe |
|--|-----------|
| NU SUNT | |

Anexa Nr. 1 La Partea I

Teren

| | | |
|--------------|-----------------|------------------------|
| Nr cadastral | Suprafața (mp)* | Observații / Referințe |
| | 5.400 | |

* Suprafața este determinată în planul de proiecție Stereo 70.



Date referitoare la teren

| Crt | Categorie folosință | Intravilan | Suprafața (mp) | Tarla | Parcelă | Nr. topo | Observații / Referințe |
|-----|---------------------|------------|----------------|-------|---------|----------|------------------------|
| 1 | drum | NU | 865 | - | - | - | |
| 2 | faneata | NU | 755 | - | - | - | |
| 3 | faneata | NU | 2.029 | - | - | - | |
| 4 | padure | NU | 1.752 | - | - | - | |

Lungime Segmente

1) Valorile lungimilor segmentelor sunt obținute din proiecție în plan.

| Punct început | X / Y | Punct sfârșit | X / Y | Lungime segment (** (m) |
|---------------|----------------------------|---------------|----------------------------|-------------------------|
| 1 | 587.032,824 638.539,042 | 2 | 587.032,812 638.537,134 | 1.908 |
| 3 | 587.032,755 638.528,413 | 4 | 587.037,546 638.522,582 | 7.547 |
| 5 | 587.048,378 638.518,833 | 6 | 587.055,252 638.517,375 | 7.027 |

| Punct început | X / Y | Punct sfârșit | X / Y | Lungime segment (** (m) |
|---------------|----------------------------|---------------|----------------------------|-------------------------|
| 2 | 587.032,812 638.537,134 | 3 | 587.032,755 638.528,413 | 8.721 |
| 4 | 587.037,546 638.522,582 | 5 | 587.048,378 638.518,833 | 11.462 |
| 6 | 587.055,252 638.517,375 | 7 | 587.064,835 638.512,585 | 10.713 |

| Punct început | X / Y | Punct sfârșit | X / Y | Lungime segment (** (m)) |
|---------------|----------------------------|---------------|----------------------------|--------------------------|
| 7 | 587.064,835 638.512,585 | 8 | 587.071,709 638.498,632 | 15.554 |
| 9 | 587.071,032 638.488,972 | 10 | 587.069,098 638.481,966 | 7.268 |
| 11 | 587.059,142 638.450,415 | 12 | 587.057,137 638.433,294 | 17.238 |
| 13 | 587.057,812 638.423,17 | 14 | 587.061,019 638.416,422 | 7.471 |
| 15 | 587.068,444 638.410,01 | 16 | 587.073,17 638.409,841 | 4.729 |
| 17 | 587.078,57 638.412,878 | 18 | 587.086,064 638.420,232 | 10.5 |
| 19 | 587.087,683 638.421,821 | 20 | 587.094,309 638.428,598 | 9.478 |
| 21 | 587.099,909 638.457,928 | 22 | 587.113,186 638.485,843 | 30.912 |
| 23 | 587.125,193 638.513,295 | 24 | 587.128,697 638.519,245 | 6.905 |

| Punct început | X / Y | Punct sfârșit | X / Y | Lungime segment (** (m)) |
|---------------|----------------------------|---------------|----------------------------|--------------------------|
| 8 | 587.071,709 638.498,632 | 9 | 587.071,032 638.488,972 | 9.684 |
| 10 | 587.069,098 638.481,966 | 11 | 587.059,142 638.450,415 | 33.085 |
| 12 | 587.057,137 638.433,294 | 13 | 587.057,812 638.423,17 | 10.146 |
| 14 | 587.061,019 638.416,422 | 15 | 587.068,444 638.410,01 | 9.81 |
| 16 | 587.073,17 638.409,841 | 17 | 587.078,57 638.412,878 | 6.195 |
| 18 | 587.086,064 638.420,232 | 19 | 587.087,683 638.421,821 | 2.268 |
| 20 | 587.094,309 638.428,598 | 21 | 587.099,909 638.457,928 | 29.86 |
| 22 | 587.113,186 638.485,843 | 23 | 587.125,193 638.513,295 | 29.963 |
| 24 | 587.128,697 638.519,245 | 1 | 587.032,824 638.539,042 | 97.896 |

** Lungimile segmentelor sunt determinate în planul de proiecție Stereo 70 și sunt rotunjite la 1 milimetru.

*** Distanța dintre puncte este formată din segmente cumulate ce sunt mai mici decât valoarea 1 milimetru.

**DATE DESPRE IMOBILUL NR. 8578**

Oficiul de Cadastru și Publicitate Imobiliară NEAMT
Biroul de Cadastru și Publicitate Imobiliară Targu-Neamt

A. Partea I. Descrierea imobilului

TEREN Extravilan

Adresa: Jud. Neamt

| Nr. Crt | Nr cadastral Nr. topografic | Suprafața* (mp) | Observații / Referințe |
|---------|-----------------------------|-----------------|---|
| A1 | | 5.390 | Sector cadastral:15 Teren neimprejmuit; |

B. Partea II. Proprietari și acte

| Inscrieri privitoare la dreptul de proprietate și alte drepturi reale | | Referințe |
|---|---|-----------|
| / | | |
| Act Normativ nr. 7, din 13/03/1996 emis de GUVERNUL ROMÂNIEI; | | |
| B1 | Inscrierea provizorie, drept de PROPRIETATE, dobandit prin Lege, cota actuala 1/1, cota initiala 1/1 1) COMUNA PIPIRIG, CIF:99999999999999, PROPRIETAR NEIDENTIFICAT | A1 |

C. Partea III. SARCINI .

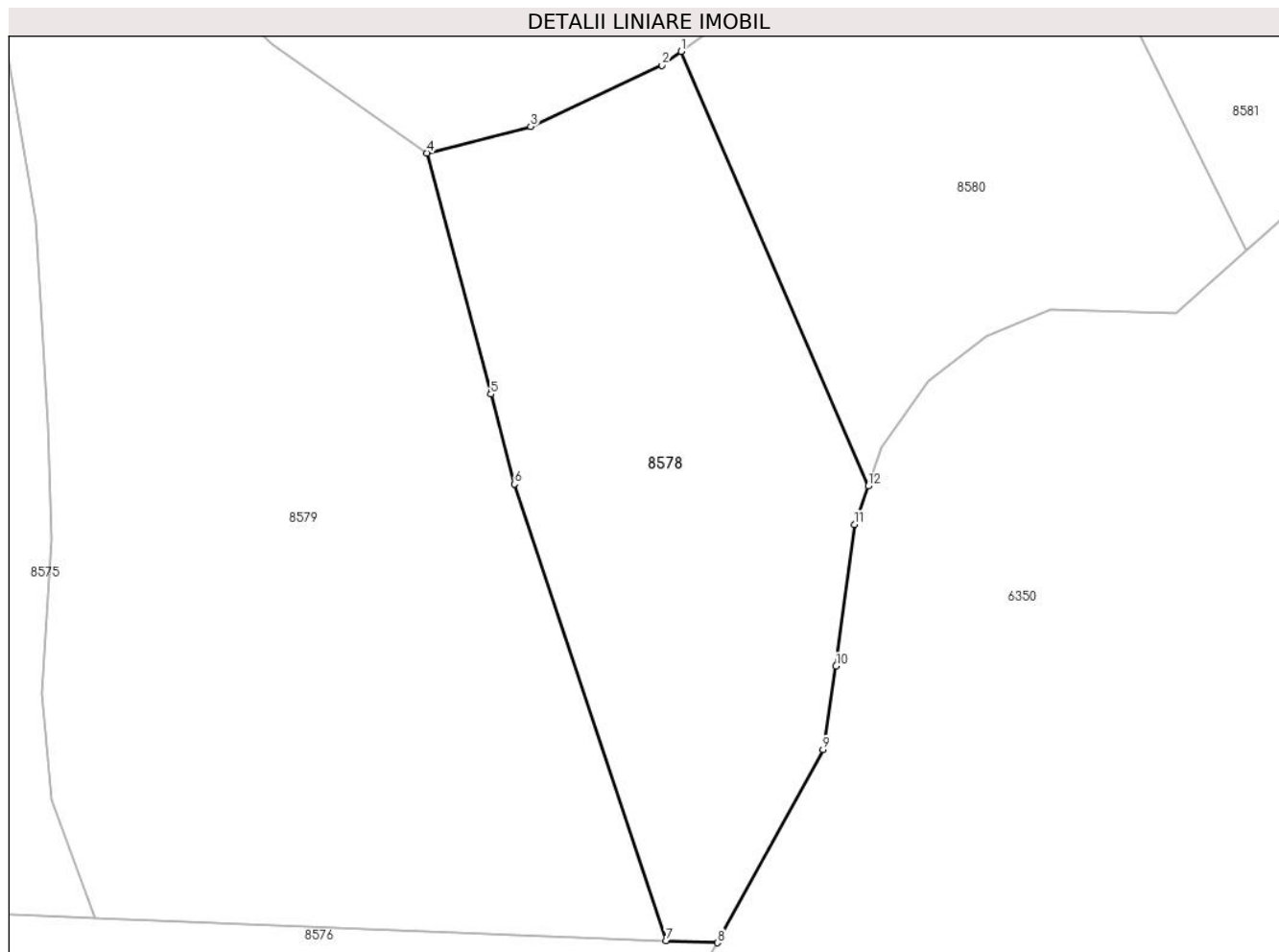
| Inscrieri privind dezmembramintele dreptului de proprietate, drepturi reale de garanție și sarcini | Referințe |
|--|-----------|
| NU SUNT | |

Anexa Nr. 1 La Partea I

Teren

| Nr cadastral | Suprafața (mp)* | Observații / Referințe |
|--------------|-----------------|------------------------|
| | 5.390 | |

* Suprafața este determinată în planul de proiecție Stereo 70.



Date referitoare la teren

| Crt | Categorie folosință | Intra vilan | Suprafața (mp) | Tarla | Parcelă | Nr. topo | Observații / Referințe |
|-----|---------------------|-------------|----------------|-------|---------|----------|------------------------|
| 1 | faneata | NU | 5.390 | - | - | - | |

Lungime Segmente

1) Valorile lungimilor segmentelor sunt obținute din proiecție în plan.

| Punct început | X / Y | Punct sfârșit | X / Y | Lungime segment (** (m) |
|---------------|----------------------------|---------------|----------------------------|-------------------------|
| 1 | 587.163,674 638.724,209 | 2 | 587.160,704 638.722,067 | 3.662 |
| 2 | 587.160,704 638.722,067 | 3 | 587.140,223 638.712,512 | 22.6 |
| 3 | 587.140,223 638.712,512 | 4 | 587.124,111 638.708,416 | 16.624 |
| 4 | 587.124,111 638.708,416 | 5 | 587.134,022 638.670,85 | 38.851 |
| 5 | 587.134,022 638.670,85 | 6 | 587.137,708 638.656,878 | 14.45 |

| Punct început | X / Y | Punct sfârșit | X / Y | Lungime segment (** (m) |
|---------------|----------------------------|---------------|----------------------------|-------------------------|
| 6 | 587.137,708 638.656,878 | 7 | 587.161,353 638.585,779 | 74.928 |
| 7 | 587.161,353 638.585,779 | 8 | 587.169,317 638.585,465 | 7.97 |
| 8 | 587.169,317 638.585,465 | 9 | 587.185,811 638.615,528 | 34.29 |
| 9 | 587.185,811 638.615,528 | 10 | 587.187,836 638.628,519 | 13.148 |
| 10 | 587.187,836 638.628,519 | 11 | 587.190,725 638.650,559 | 22.229 |
| 11 | 587.190,725 638.650,559 | 12 | 587.192,835 638.656,548 | 6.35 |
| 12 | 587.192,835 638.656,548 | 1 | 587.163,674 638.724,209 | 73.678 |

** Lungimile segmentelor sunt determinate în planul de proiecție Stereo 70 și sunt rotunjite la 1 milimetru.

*** Distanța dintre puncte este formată din segmente cumulate ce sunt mai mici decât valoarea 1 milimetru.

**DATE DESPRE IMOBILUL NR. 8579**

Oficiul de Cadastru și Publicitate Imobiliară NEAMT
Biroul de Cadastru și Publicitate Imobiliară Targu-Neamt

A. Partea I. Descrierea imobilului

TEREN Extravilan

Adresa: Jud. Neamt

| Nr. Crt | Nr cadastral Nr. topografic | Suprafața* (mp) | Observații / Referințe |
|---------|-----------------------------|-----------------|---|
| A1 | | 12.701 | Sector cadastral:15 Teren neimprejmuit; |

B. Partea II. Proprietari și acte

| Inscrieri privitoare la dreptul de proprietate și alte drepturi reale | | Referințe |
|--|---|-----------|
| / | | |
| Act Administrativ nr. 4490, din 10/03/2023 emis de PRIMĂRIA COMUNEI PIPIRIG; | | |
| B1 | Inscrierea posesiei, drept de PROPRIETATE, dobandit prin Lege, cota actuala 1/1, cota initiala 1/1 1) ANTON VASILE 2) ANTON EVA | A1 |

C. Partea III. SARCINI .

| Inscrieri privind dezmembramintele dreptului de proprietate, drepturi reale de garanție și sarcini | Referințe |
|--|-----------|
| NU SUNT | |

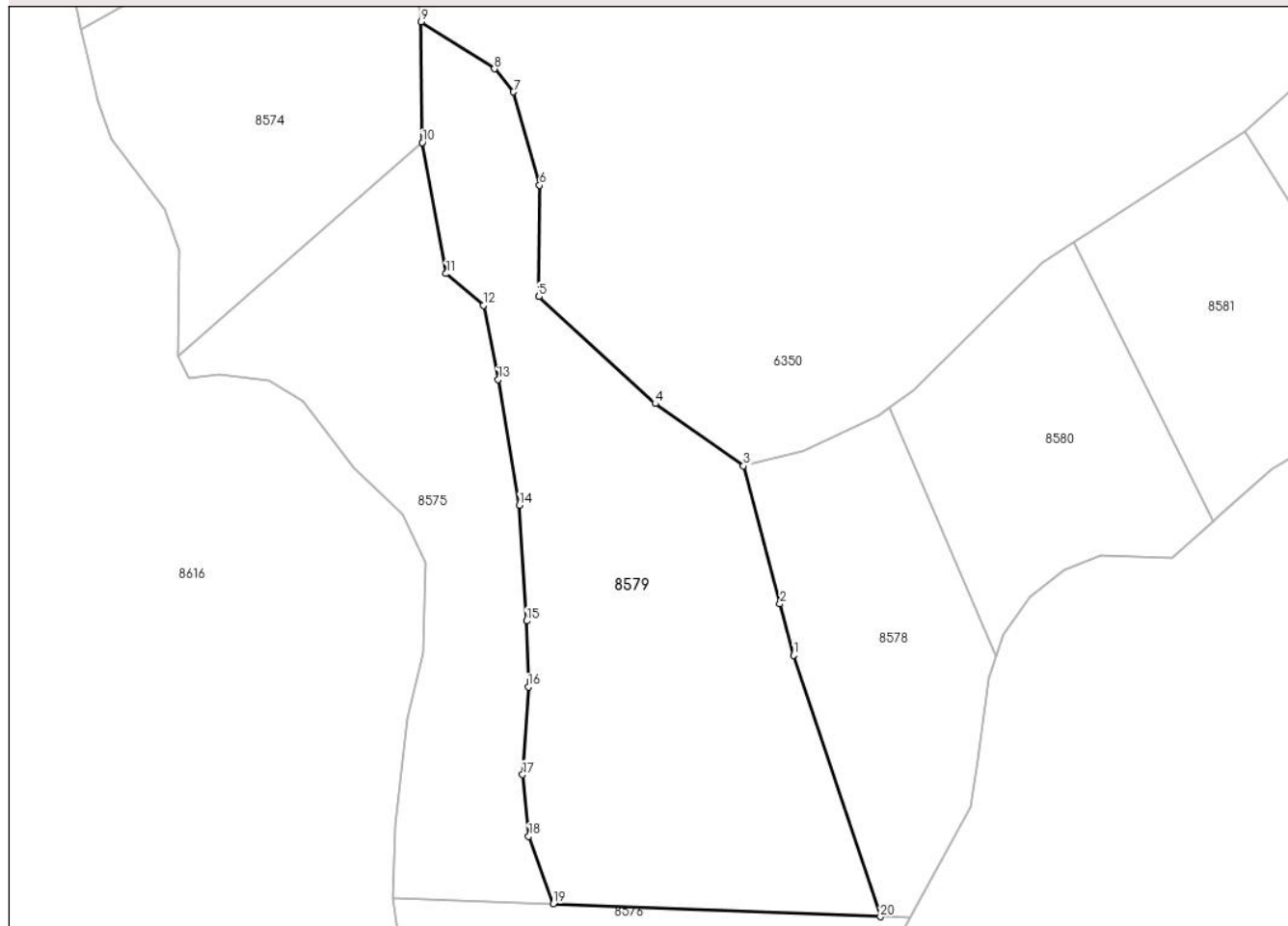
Anexa Nr. 1 La Partea I

Teren

| | | |
|--------------|-----------------|------------------------|
| Nr cadastral | Suprafața (mp)* | Observații / Referințe |
| | 12.701 | |

* Suprafața este determinată în planul de proiecție Stereo 70.

DETALII LINIARE IMOBIL



Date referitoare la teren

| Crt | Categorie folosință | Intravilan | Suprafața (mp) | Tarla | Parcelă | Nr. topo | Observații / Referințe |
|-----|---------------------|------------|----------------|-------|---------|----------|------------------------|
| 1 | drum | NU | 773 | - | - | - | |
| 2 | faneata | NU | 2.970 | - | - | - | |
| 3 | faneata | NU | 4.510 | - | - | - | |
| 4 | padure | NU | 4.448 | - | - | - | |

Lungime Segmente

1) Valorile lungimilor segmentelor sunt obținute din proiecție în plan.

| Punct început | X / Y | Punct sfârșit | X / Y | Lungime segment (** (m) |
|---------------|----------------------------|---------------|----------------------------|-------------------------|
| 1 | 587.137,708 638.656,878 | 2 | 587.134,022 638.670,85 | 14.45 |
| 2 | 587.134,022 638.670,85 | 3 | 587.124,111 638.708,416 | 38.851 |
| 3 | 587.124,111 638.708,416 | 4 | 587.100,08 638.725,343 | 29.394 |

| Punct început | X / Y | Punct sfârșit | X / Y | Lungime segment (** (m) |
|---------------|----------------------------|---------------|----------------------------|-------------------------|
| 4 | 587.100,08 638.725,343 | 5 | 587.068,419 638.754,431 | 42.995 |
| 5 | 587.068,419 638.754,431 | 6 | 587.068,592 638.784,708 | 30.277 |
| 6 | 587.068,592 638.784,708 | 7 | 587.061,492 638.810,099 | 26.365 |
| 7 | 587.061,492 638.810,099 | 8 | 587.056,304 638.816,378 | 8.145 |
| 8 | 587.056,304 638.816,378 | 9 | 587.036,369 638.829,21 | 23.708 |
| 9 | 587.036,369 638.829,21 | 10 | 587.036,717 638.796,338 | 32.874 |
| 10 | 587.036,717 638.796,338 | 11 | 587.043,155 638.760,704 | 36.211 |
| 11 | 587.043,155 638.760,704 | 12 | 587.053,309 638.752,048 | 13.343 |
| 12 | 587.053,309 638.752,048 | 13 | 587.057,341 638.731,9 | 20.547 |
| 13 | 587.057,341 638.731,9 | 14 | 587.063,11 638.697,7 | 34.683 |
| 14 | 587.063,11 638.697,7 | 15 | 587.065,058 638.666,212 | 31.548 |
| 15 | 587.065,058 638.666,212 | 16 | 587.065,552 638.648,31 | 17.909 |
| 16 | 587.065,552 638.648,31 | 17 | 587.064,01 638.624,4 | 23.96 |
| 17 | 587.064,01 638.624,4 | 18 | 587.065,654 638.607,677 | 16.804 |
| 18 | 587.065,654 638.607,677 | 19 | 587.072,356 638.589,29 | 19.57 |
| 19 | 587.072,356 638.589,29 | 20 | 587.161,353 638.585,779 | 89.066 |
| 20 | 587.161,353 638.585,779 | 1 | 587.137,708 638.656,878 | 74.928 |

** Lungimile segmentelor sunt determinate în planul de proiecție Stereo 70 și sunt rotunjite la 1 milimetru.

*** Distanța dintre puncte este formată din segmente cumulate ce sunt mai mici decât valoarea 1 milimetru.

**DATE DESPRE IMOBILUL NR. 8580**

Oficiul de Cadastru și Publicitate Imobiliară NEAMT
Biroul de Cadastru și Publicitate Imobiliară Targu-Neamt

A. Partea I. Descrierea imobilului

TEREN Extravilan

Adresa: Jud. Neamt

| Nr. Crt | Nr cadastral Nr. topografic | Suprafața* (mp) | Observații / Referințe |
|---------|-----------------------------|-----------------|---------------------------------------|
| A1 | | 5.000 | Sector cadastral:15 Teren imprejmuit; |

B. Partea II. Proprietari și acte

| Inscrieri privitoare la dreptul de proprietate și alte drepturi reale | | Referințe |
|--|---|-----------|
| / | | |
| Act Administrativ nr. 3670, din 11/03/2023 emis de PRIMĂRIA COMUNEI PIPIRIG; | | |
| B1 | Inscrierea posesiei, drept de PROPRIETATE, dobandit prin Lege, cota actuala 1/1, cota initiala 1/1 1) DUMITRAȘCU IOAN 2) DUMITRAȘCU ELENA | A1 |

C. Partea III. SARCINI .

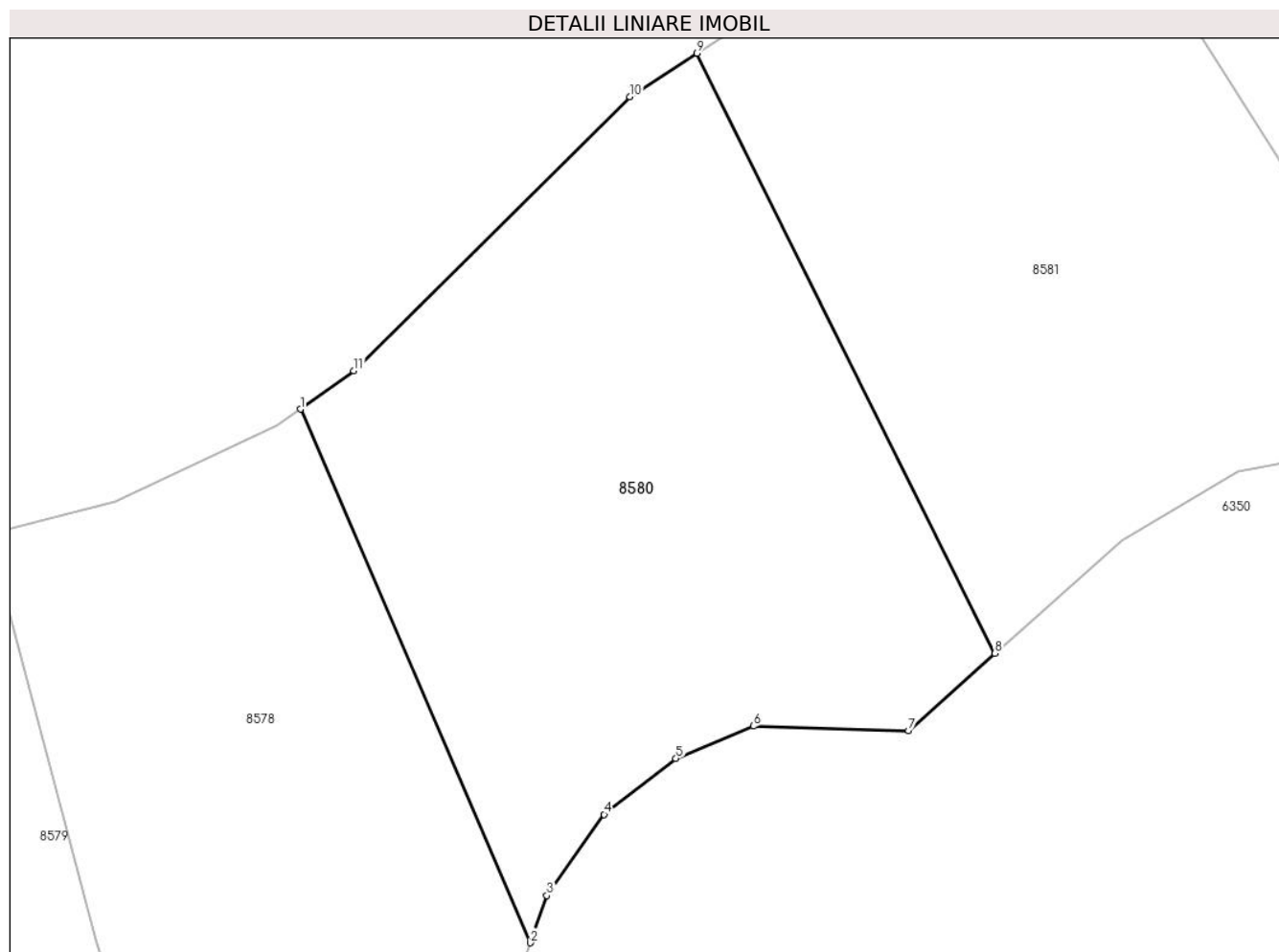
| Inscrieri privind dezmembramintele dreptului de proprietate, drepturi reale de garanție și sarcini | Referințe |
|--|-----------|
| NU SUNT | |

Anexa Nr. 1 La Partea I

Teren

| | | |
|--------------|-----------------|------------------------|
| Nr cadastral | Suprafața (mp)* | Observații / Referințe |
| | 5.000 | |

* Suprafața este determinată în planul de proiecție Stereo 70.



Date referitoare la teren

| Crt | Categorie folosință | Intravilan | Suprafața (mp) | Tarla | Parcelă | Nr. topo | Observații / Referințe |
|-----|---------------------|------------|----------------|-------|---------|----------|------------------------|
| 1 | faneata | NU | 5.000 | - | - | - | |

Lungime Segmente

1) Valorile lungimilor segmentelor sunt obținute din proiecție în plan.

| Punct început | X / Y | Punct sfârșit | X / Y | Lungime segment (** (m) |
|---------------|----------------------------|---------------|----------------------------|-------------------------|
| 1 | 587.163,674 638.724,209 | 2 | 587.192,835 638.656,548 | 73.678 |
| 2 | 587.192,835 638.656,548 | 3 | 587.194,944 638.662,538 | 6.35 |
| 3 | 587.194,944 638.662,538 | 4 | 587.202,201 638.672,83 | 12.593 |
| 4 | 587.202,201 638.672,83 | 5 | 587.211,314 638.679,916 | 11.544 |
| 5 | 587.211,314 638.679,916 | 6 | 587.221,177 638.684,021 | 10.683 |

| Punct început | X / Y | Punct sfârșit | X / Y | Lungime segment (** (m) |
|---------------|----------------------------|---------------|----------------------------|-------------------------|
| 6 | 587.221,177 638.684,021 | 7 | 587.240,855 638.683,458 | 19.686 |
| 7 | 587.240,855 638.683,458 | 8 | 587.251,805 638.693,241 | 14.684 |
| 8 | 587.251,805 638.693,241 | 9 | 587.214,008 638.769,346 | 84.974 |
| 9 | 587.214,008 638.769,346 | 10 | 587.205,455 638.763,828 | 10.179 |
| 10 | 587.205,455 638.763,828 | 11 | 587.170,455 638.729,1 | 49.306 |
| 11 | 587.170,455 638.729,1 | 1 | 587.163,674 638.724,209 | 8.361 |

** Lungimile segmentelor sunt determinate în planul de proiecție Stereo 70 și sunt rotunjite la 1 milimetru.

*** Distanța dintre puncte este formată din segmente cumulate ce sunt mai mici decât valoarea 1 milimetru.

**DATE DESPRE IMOBILUL NR. 8581**

Oficiul de Cadastru și Publicitate Imobiliară NEAMT
Biroul de Cadastru și Publicitate Imobiliară Targu-Neamt

A. Partea I. Descrierea imobilului

TEREN Extravilan

Adresa: Jud. Neamt

| Nr. Crt | Nr cadastral Nr. topografic | Suprafața* (mp) | Observații / Referințe |
|---------|-----------------------------|-----------------|---------------------------------------|
| A1 | | 5.000 | Sector cadastral:15 Teren imprejmuit; |

B. Partea II. Proprietari și acte

| Inscrieri privitoare la dreptul de proprietate și alte drepturi reale | Referințe |
|---|-----------|
| / | |
| Act Administrativ nr. 3679, din 11/03/2023 emis de PRIMĂRIA COMUNEI PIPIRIG; | |
| B1 | A1 |
| Inscrierea posesiei, drept de PROPRIETATE, dobandit prin Lege, cota actuala 1/1, cota initiala 1/1 1) IONIȚĂ MARIANA | |

C. Partea III. SARCINI .

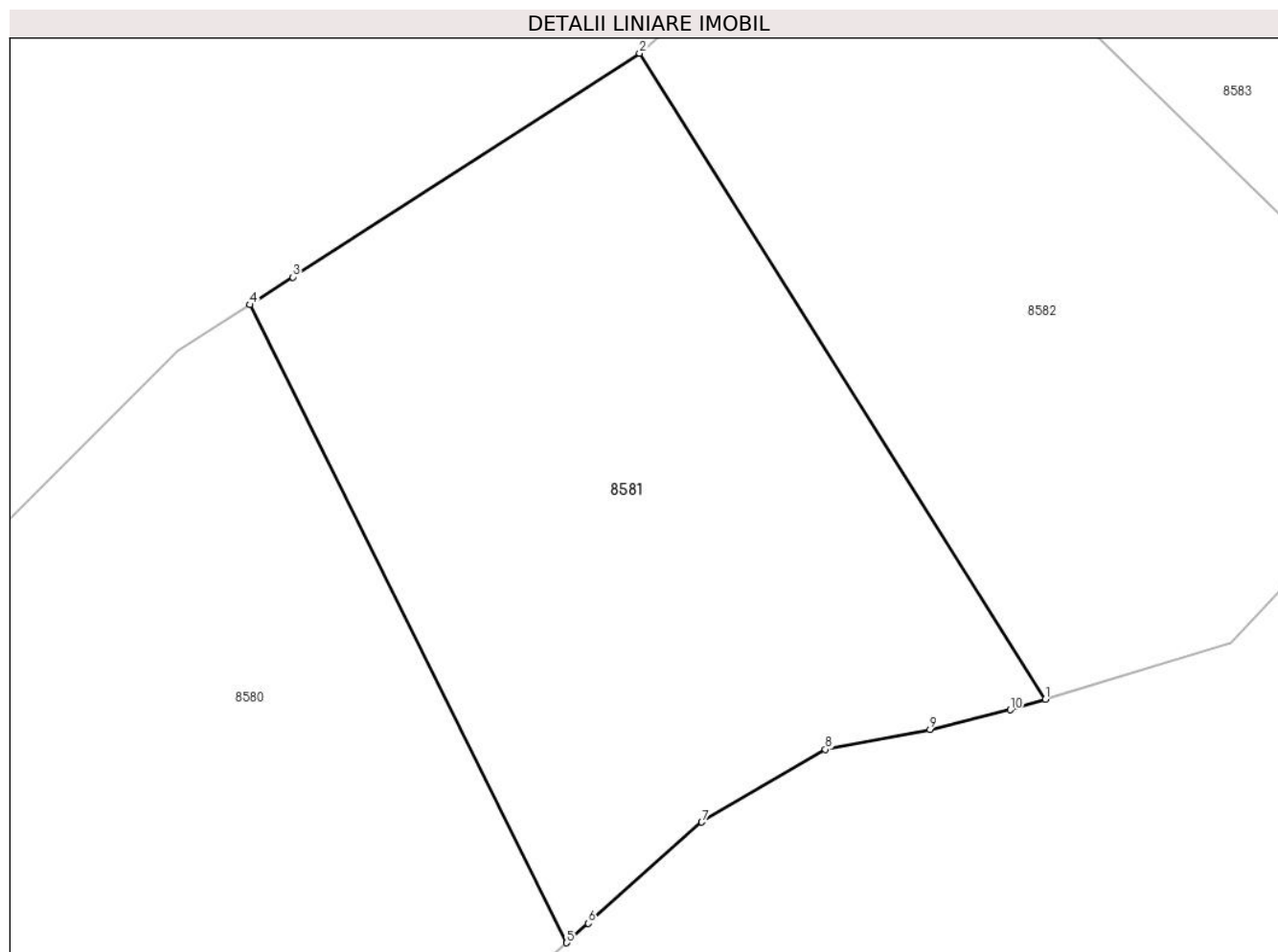
| Inscrieri privind dezmembramintele dreptului de proprietate, drepturi reale de garanție și sarcini | Referințe |
|--|-----------|
| NU SUNT | |

Anexa Nr. 1 La Partea I

Teren

| | | |
|--------------|-----------------|------------------------|
| Nr cadastral | Suprafața (mp)* | Observații / Referințe |
| | 5.000 | |

* Suprafața este determinată în planul de proiecție Stereo 70.



Date referitoare la teren

| Crt | Categorie folosință | Intravilan | Suprafața (mp) | Tarla | Parcelă | Nr. topo | Observații / Referințe |
|-----|---------------------|------------|----------------|-------|---------|----------|------------------------|
| 1 | faneata | NU | 5.000 | - | - | - | |

Lungime Segmente

1) Valorile lungimilor segmentelor sunt obținute din proiecție în plan.

| Punct început | X / Y | Punct sfârșit | X / Y | Lungime segment (** (m) |
|---------------|----------------------------|---------------|----------------------------|-------------------------|
| 1 | 587.308,92 638.722,286 | 2 | 587.260,492 638.799,337 | 91.006 |
| 2 | 587.260,492 638.799,337 | 3 | 587.219,113 638.772,64 | 49.244 |
| 3 | 587.219,113 638.772,64 | 4 | 587.214,008 638.769,346 | 6.075 |
| 4 | 587.214,008 638.769,346 | 5 | 587.251,805 638.693,241 | 84.974 |
| 5 | 587.251,805 638.693,241 | 6 | 587.254,389 638.695,55 | 3.465 |

| Punct început | X / Y | Punct sfârșit | X / Y | Lungime segment (** (m) |
|---------------|----------------------------|---------------|----------------------------|-------------------------|
| 6 | 587.254,389 638.695,55 | 7 | 587.267,924 638.707,642 | 18.15 |
| 7 | 587.267,924 638.707,642 | 8 | 587.282,67 638.716,303 | 17.101 |
| 8 | 587.282,67 638.716,303 | 9 | 587.295,159 638.718,665 | 12.71 |
| 9 | 587.295,159 638.718,665 | 10 | 587.304,778 638.721,027 | 9.905 |
| 10 | 587.304,778 638.721,027 | 1 | 587.308,92 638.722,286 | 4.329 |

** Lungimile segmentelor sunt determinate în planul de proiecție Stereo 70 și sunt rotunjite la 1 milimetru.

*** Distanța dintre puncte este formată din segmente cumulate ce sunt mai mici decât valoarea 1 milimetru.

**DATE DESPRE IMOBILUL NR. 8582**

Oficiul de Cadastru și Publicitate Imobiliară NEAMT
Biroul de Cadastru și Publicitate Imobiliară Targu-Neamt

A. Partea I. Descrierea imobilului

TEREN Extravilan

Adresa: Jud. Neamt

| Nr. Crt | Nr cadastral Nr. topografic | Suprafața* (mp) | Observații / Referințe |
|---------|-----------------------------|-----------------|---------------------------------------|
| A1 | | 5.000 | Sector cadastral:15 Teren imprejmuit; |

B. Partea II. Proprietari și acte

| Inscrieri privitoare la dreptul de proprietate și alte drepturi reale | Referințe |
|--|--|
| / | |
| Act Administrativ nr. 3618, din 07/03/2023 emis de PRIMĂRIA COMUNEI PIPIRIG; | |
| B1 | Inscrierea posesiei, drept de PROPRIETATE, dobandit prin Lege, cota actuala 1/1, cota initiala 1/1 |
| | 1) GABUR ALINA |

C. Partea III. SARCINI .

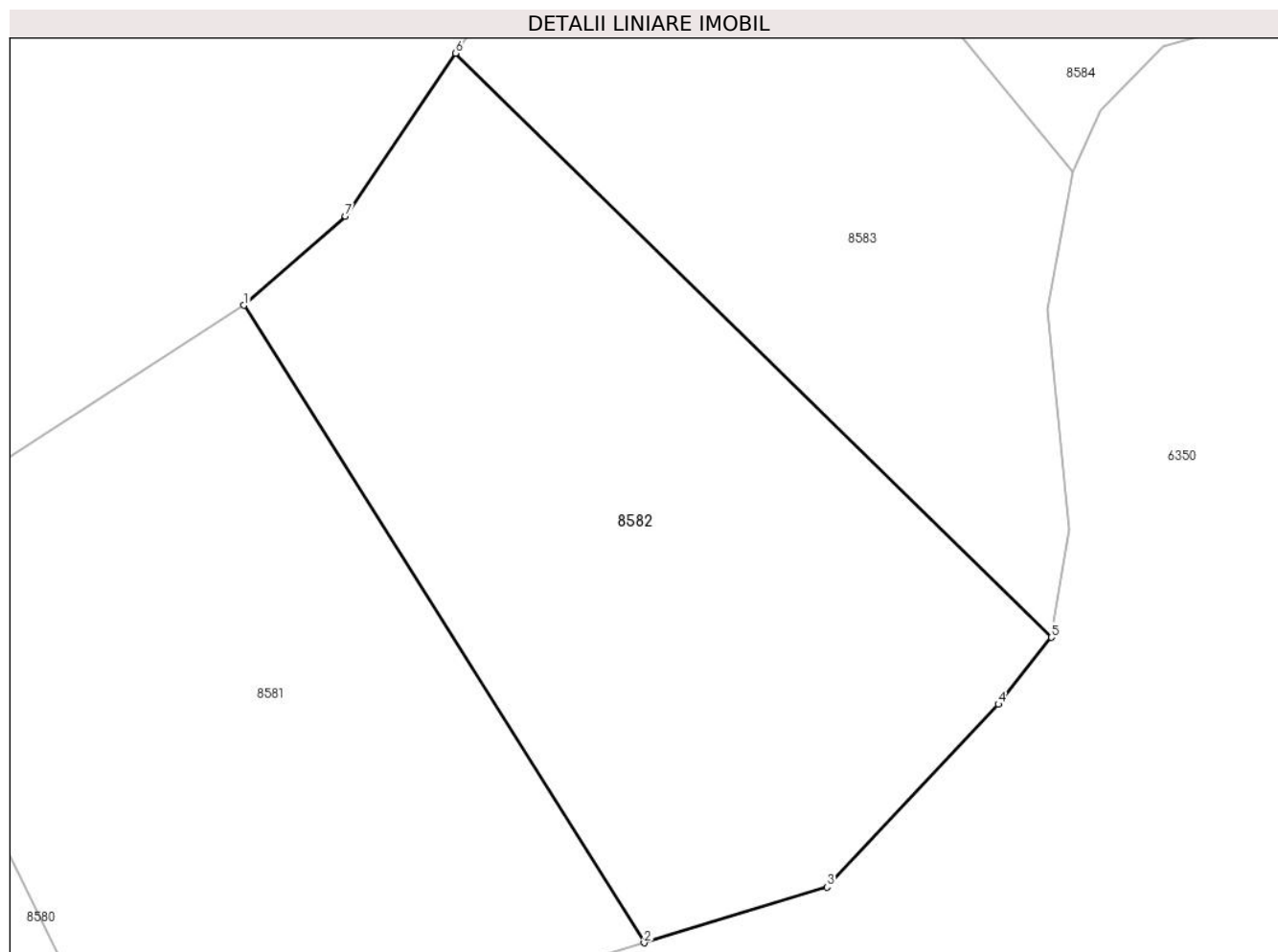
| Inscrieri privind dezmembramintele dreptului de proprietate, drepturi reale de garanție și sarcini | Referințe |
|--|-----------|
| NU SUNT | |

Anexa Nr. 1 La Partea I

Teren

| | | |
|--------------|-----------------|------------------------|
| Nr cadastral | Suprafața (mp)* | Observații / Referințe |
| | 5.000 | |

* Suprafața este determinată în planul de proiecție Stereo 70.



Date referitoare la teren

| Crt | Categorie folosință | Intra vilan | Suprafața (mp) | Tarla | Parcelă | Nr. topo | Observații / Referințe |
|-----|---------------------|-------------|----------------|-------|---------|----------|------------------------|
| 1 | faneata | NU | 5.000 | - | - | - | |

Lungime Segmente

1) Valorile lungimilor segmentelor sunt obținute din proiecție în plan.

| Punct început | X / Y | Punct sfârșit | X / Y | Lungime segment (** (m) |
|---------------|----------------------------|---------------|----------------------------|-------------------------|
| 1 | 587.260,492 638.799,337 | 2 | 587.308,92 638.722,286 | 91.006 |
| 2 | 587.308,92 638.722,286 | 3 | 587.331,025 638.729,006 | 23.104 |
| 3 | 587.331,025 638.729,006 | 4 | 587.351,763 638.751,111 | 30.31 |
| 4 | 587.351,763 638.751,111 | 5 | 587.358,176 638.759,21 | 10.331 |
| 5 | 587.358,176 638.759,21 | 6 | 587.286,1 638.829,805 | 100.889 |

| Punct început | X / Y | Punct sfârșit | X / Y | Lungime segment (** (m) |
|---------------|----------------------------|---------------|----------------------------|-------------------------|
| 6 | 587.286,1 638.829,805 | 7 | 587.272,781 638.810,121 | 23.767 |
| 7 | 587.272,781 638.810,121 | 1 | 587.260,492 638.799,337 | 16.35 |

** Lungimile segmentelor sunt determinate în planul de proiecție Stereo 70 și sunt rotunjite la 1 milimetru.

*** Distanța dintre puncte este formată din segmente cumulate ce sunt mai mici decât valoarea 1 milimetru.

**DATE DESPRE IMOBILUL NR. 8583**

Oficiul de Cadastru și Publicitate Imobiliară NEAMT
Biroul de Cadastru și Publicitate Imobiliară Targu-Neamt

A. Partea I. Descrierea imobilului

TEREN Extravilan

Adresa: Jud. Neamt

| Nr. Crt | Nr cadastral Nr. topografic | Suprafața* (mp) | Observații / Referințe |
|---------|-----------------------------|-----------------|---|
| A1 | | 4.400 | Sector cadastral:15 Teren neimprejmuit; |

B. Partea II. Proprietari și acte

| Inscrieri privitoare la dreptul de proprietate și alte drepturi reale | | Referințe |
|--|--|-----------|
| / | | |
| Act Administrativ nr. 4489, din 10/03/2023 emis de PRIMĂRIA COMUNEI PIPIRIG; | | |
| B1 | Inscrierea posesiei, drept de PROPRIETATE, dobandit prin Lege, cota actuala 1/1, cota initiala 1/1 1) DOCHIȚA ION 2) DOCHIȚA VIORICA | A1 |

C. Partea III. SARCINI .

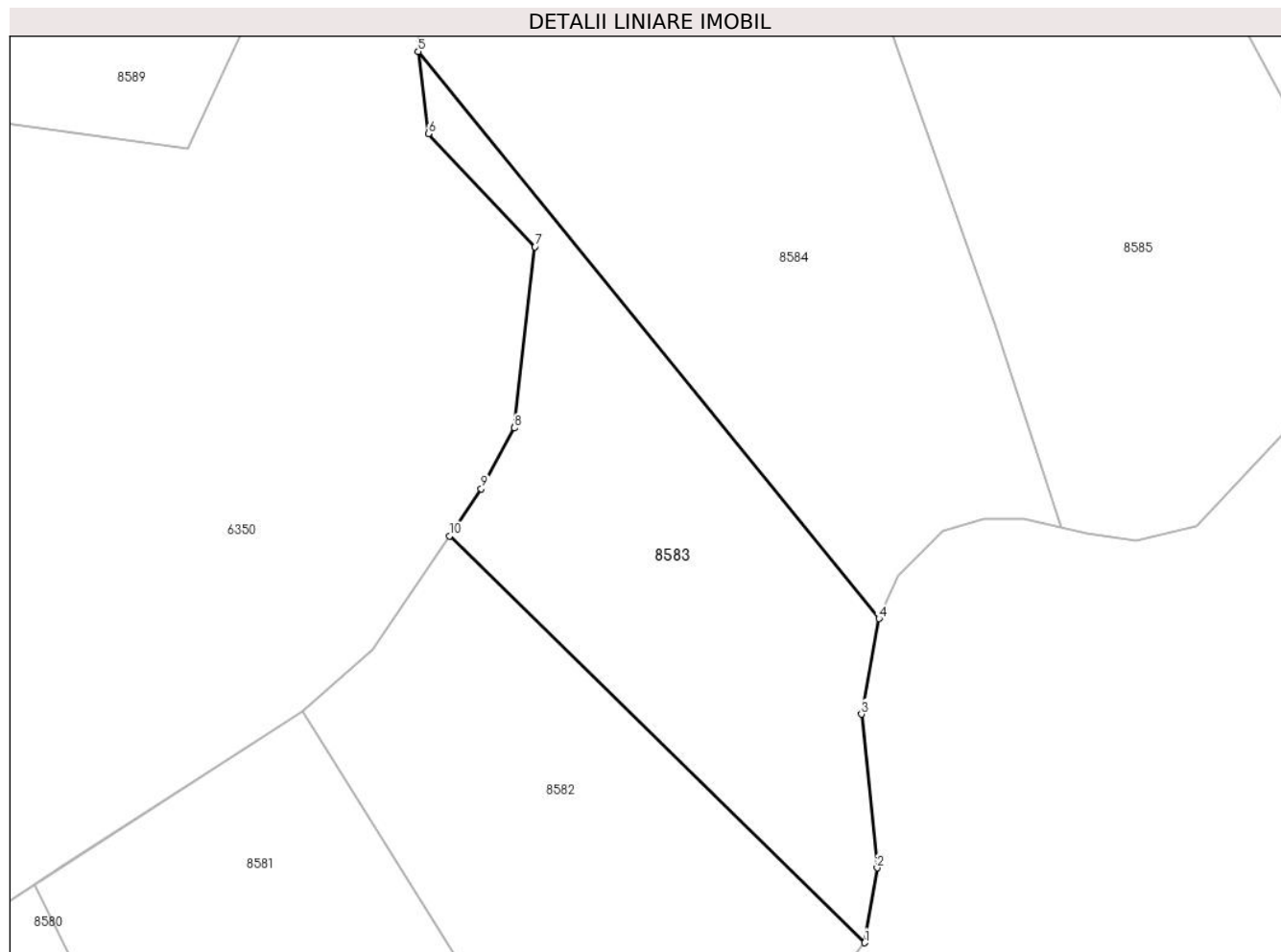
| Inscrieri privind dezmembramintele dreptului de proprietate, drepturi reale de garanție și sarcini | Referințe |
|--|-----------|
| NU SUNT | |

Anexa Nr. 1 La Partea I

Teren

| | | |
|--------------|-----------------|------------------------|
| Nr cadastral | Suprafața (mp)* | Observații / Referințe |
| | 4.400 | |

* Suprafața este determinată în planul de proiecție Stereo 70.



Date referitoare la teren

| Crt | Categorie folosință | Intra vilan | Suprafața (mp) | Tarla | Parcelă | Nr. topo | Observații / Referințe |
|-----|---------------------|-------------|----------------|-------|---------|----------|------------------------|
| 1 | faneata | NU | 4.400 | - | - | - | |

Lungime Segmente

1) Valorile lungimilor segmentelor sunt obținute din proiecție în plan.

| Punct început | X / Y | Punct sfârșit | X / Y | Lungime segment (** (m) |
|---------------|----------------------------|---------------|----------------------------|-------------------------|
| 1 | 587.358,176 638.759,21 | 2 | 587.360,37 638.772,201 | 13.175 |
| 2 | 587.360,37 638.772,201 | 3 | 587.357,67 638.798,859 | 26.794 |
| 3 | 587.357,67 638.798,859 | 4 | 587.360,716 638.815,456 | 16.874 |
| 4 | 587.360,716 638.815,456 | 5 | 587.280,68 638.913,833 | 126.822 |
| 5 | 587.280,68 638.913,833 | 6 | 587.282,435 638.899,535 | 14.405 |

| Punct început | X / Y | Punct sfârșit | X / Y | Lungime segment (** (m) |
|---------------|----------------------------|---------------|----------------------------|-------------------------|
| 6 | 587.282,435 638.899,535 | 7 | 587.300,97 638.879,954 | 26.962 |
| 7 | 587.300,97 638.879,954 | 8 | 587.297,387 638.848,499 | 31.658 |
| 8 | 587.297,387 638.848,499 | 9 | 587.291,624 638.837,968 | 12.005 |
| 9 | 587.291,624 638.837,968 | 10 | 587.286,1 638.829,805 | 9.856 |
| 10 | 587.286,1 638.829,805 | 1 | 587.358,176 638.759,21 | 100.889 |

** Lungimile segmentelor sunt determinate în planul de proiecție Stereo 70 și sunt rotunjite la 1 milimetru.

*** Distanța dintre puncte este formată din segmente cumulate ce sunt mai mici decât valoarea 1 milimetru.

**DATE DESPRE IMOBILUL NR. 8584**

Oficiul de Cadastru și Publicitate Imobiliară NEAMT
 Biroul de Cadastru și Publicitate Imobiliară Targu-Neamt

A. Partea I. Descrierea imobilului

TEREN Extravilan

Adresa: Jud. Neamt

| Nr. Crt | Nr cadastral Nr. topografic | Suprafața* (mp) | Observații / Referințe |
|---------|-----------------------------|-----------------|---|
| A1 | | 8.594 | Sector cadastral:15 Teren neimprejmuit; |

B. Partea II. Proprietari și acte

| Inscrieri privitoare la dreptul de proprietate și alte drepturi reale | | Referințe |
|---|--|-----------|
| / | | |
| Act Normativ nr. 7, din 13/03/1996 emis de GUVERNUL ROMÂNIEI; | | |
| B1 | Inscrierea provizorie, drept de PROPRIETATE, dobandit prin Lege, cota actuala 1/1, cota initiala 1/1 | A1 |
| 1) COMUNA PIPIRIG, CIF:99999999999999, PROPRIETAR NEIDENTIFICAT | | |

C. Partea III. SARCINI .

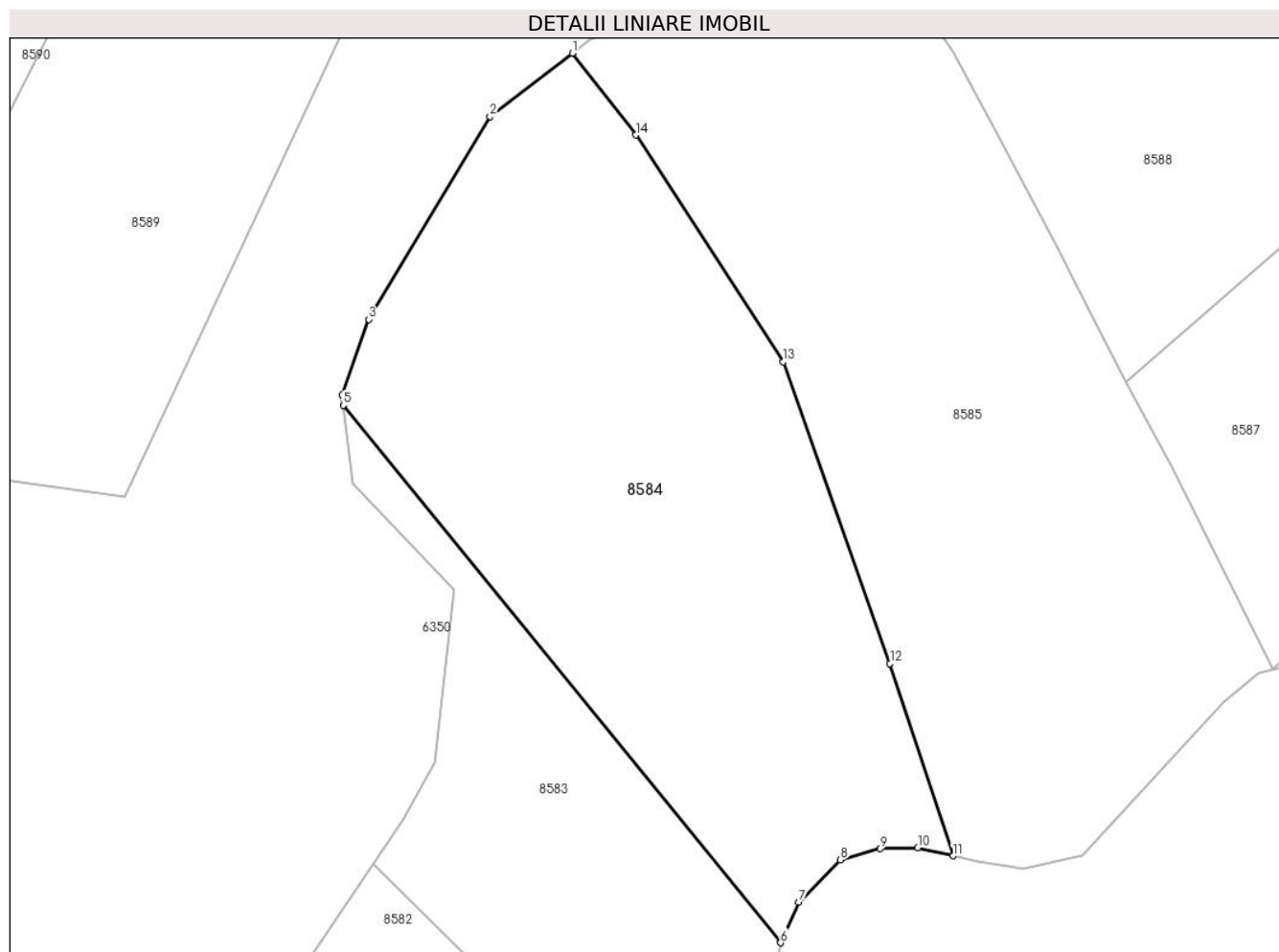
| Inscrieri privind dezmembramintele dreptului de proprietate, drepturi reale de garanție și sarcini | Referințe |
|--|-----------|
| NU SUNT | |

Anexa Nr. 1 La Partea I

Teren

| | | |
|--------------|-----------------|------------------------|
| Nr cadastral | Suprafața (mp)* | Observații / Referințe |
| | 8.594 | |

* Suprafața este determinată în planul de proiecție Stereo 70.



Date referitoare la teren

| Crt | Categorie folosință | Intravilan | Suprafața (mp) | Tarla | Parcelă | Nr. topo | Observații / Referințe |
|-----|---------------------|------------|----------------|-------|---------|----------|------------------------|
| 1 | faneata | NU | 8.594 | - | - | - | |

Lungime Segmente

1) Valorile lungimilor segmentelor sunt obținute din proiecție în plan.

| Punct început | X / Y | Punct sfârșit | X / Y | Lungime segment (** (m) |
|---------------|----------------------------|---------------|----------------------------|-------------------------|
| 1 | 587.322,613 638.978,26 | 2 | 587.307,527 638.966,658 | 19.031 |
| 2 | 587.307,527 638.966,658 | 3 | 587.285,296 638.929,556 | 43.252 |
| 3 | 587.285,296 638.929,556 | 4 | 587.280,456 638.915,665 | 14.71 |
| 4 | 587.280,456 638.915,665 | 5 | 587.280,68 638.913,833 | 1.846 |
| 5 | 587.280,68 638.913,833 | 6 | 587.360,716 638.815,456 | 126.822 |

| Punct început | X / Y | Punct sfârșit | X / Y | Lungime segment (** (m) |
|---------------|----------------------------|---------------|----------------------------|-------------------------|
| 6 | 587.360,716 638.815,456 | 7 | 587.364,092 638.822,88 | 8.156 |
| 7 | 587.364,092 638.822,88 | 8 | 587.371,686 638.830,641 | 10.858 |
| 8 | 587.371,686 638.830,641 | 9 | 587.378,943 638.832,666 | 7.534 |
| 9 | 587.378,943 638.832,666 | 10 | 587.385,862 638.832,834 | 6.921 |
| 10 | 587.385,862 638.832,834 | 11 | 587.392,33 638.831,342 | 6.638 |
| 11 | 587.392,33 638.831,342 | 12 | 587.380,778 638.866,559 | 37.063 |
| 12 | 587.380,778 638.866,559 | 13 | 587.361,229 638.921,78 | 58.579 |
| 13 | 587.361,229 638.921,78 | 14 | 587.334,206 638.963,272 | 49.516 |
| 14 | 587.334,206 638.963,272 | 1 | 587.322,613 638.978,26 | 18.948 |

** Lungimile segmentelor sunt determinate în planul de proiecție Stereo 70 și sunt rotunjite la 1 milimetru.

*** Distanța dintre puncte este formată din segmente cumulate ce sunt mai mici decât valoarea 1 milimetru.

**DATE DESPRE IMOBILUL NR. 8585**

Oficiul de Cadastru și Publicitate Imobiliară NEAMT
Biroul de Cadastru și Publicitate Imobiliară Targu-Neamt

A. Partea I. Descrierea imobilului

TEREN Extravilan

Adresa: Jud. Neamt

| Nr. Crt | Nr cadastral Nr. topografic | Suprafața* (mp) | Observații / Referințe |
|---------|-----------------------------|-----------------|---|
| A1 | | 9.707 | Sector cadastral:15 Teren neimprejmuit; |

B. Partea II. Proprietari și acte

| Inscrieri privitoare la dreptul de proprietate și alte drepturi reale | | Referințe |
|---|---|-----------|
| / | | |
| Act Normativ nr. 7, din 13/03/1996 emis de GUVERNUL ROMÂNIEI; | | |
| B1 | Inscrierea provizorie, drept de PROPRIETATE, dobandit prin Lege, cota actuala 1/1, cota initiala 1/1 1) COMUNA PIPIRIG, CIF:99999999999999, PROPRIETAR NEIDENTIFICAT | A1 |

C. Partea III. SARCINI .

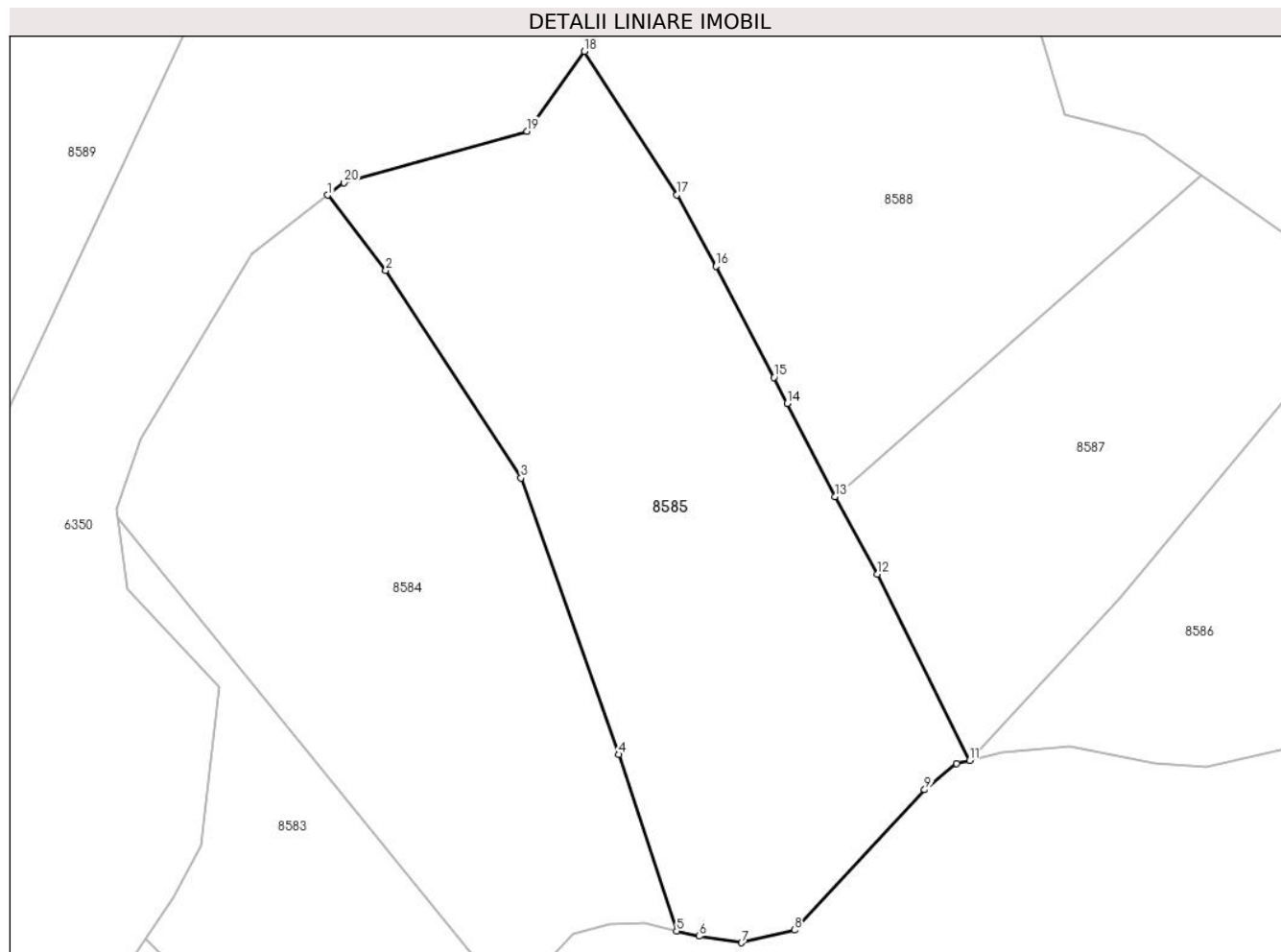
| Inscrieri privind dezmembramintele dreptului de proprietate, drepturi reale de garanție și sarcini | Referințe |
|--|-----------|
| NU SUNT | |

Anexa Nr. 1 La Partea I

Teren

| | | |
|--------------|-----------------|------------------------|
| Nr cadastral | Suprafața (mp)* | Observații / Referințe |
| | 9.707 | |

* Suprafața este determinată în planul de proiecție Stereo 70.



Date referitoare la teren

| Crt | Categorie folosință | Intravilan | Suprafața (mp) | Tarla | Parcelă | Nr. topo | Observații / Referințe |
|-----|---------------------|------------|----------------|-------|---------|----------|------------------------|
| 1 | faneata | NU | 9.707 | - | - | - | |

Lungime Segmente

1) Valorile lungimilor segmentelor sunt obținute din proiecție în plan.

| Punct început | X / Y | Punct sfârșit | X / Y | Lungime segment (** (m) |
|---------------|----------------------------|---------------|----------------------------|-------------------------|
| 1 | 587.322,613 638.978,26 | 2 | 587.334,206 638.963,272 | 18.948 |
| 2 | 587.334,206 638.963,272 | 3 | 587.361,229 638.921,78 | 49.516 |
| 3 | 587.361,229 638.921,78 | 4 | 587.380,778 638.866,559 | 58.579 |
| 4 | 587.380,778 638.866,559 | 5 | 587.392,33 638.831,342 | 37.063 |
| 5 | 587.392,33 638.831,342 | 6 | 587.396,831 638.830,304 | 4.619 |

| Punct început | X / Y | Punct sfârșit | X / Y | Lungime segment (** (m) |
|---------------|----------------------------|---------------|----------------------------|-------------------------|
| 6 | 587.396,831 638.830,304 | 7 | 587.405,311 638.828,977 | 8.583 |
| 7 | 587.405,311 638.828,977 | 8 | 587.415,935 638.831,523 | 10.925 |
| 8 | 587.415,935 638.831,523 | 9 | 587.441,933 638.859,515 | 38.203 |
| 9 | 587.441,933 638.859,515 | 10 | 587.448,346 638.864,745 | 8.275 |
| 10 | 587.448,346 638.864,745 | 11 | 587.450,91 638.865,41 | 2.649 |
| 11 | 587.450,91 638.865,41 | 12 | 587.432,464 638.902,586 | 41.501 |
| 12 | 587.432,464 638.902,586 | 13 | 587.423,972 638.918,076 | 17.665 |
| 13 | 587.423,972 638.918,076 | 14 | 587.414,445 638.936,696 | 20.916 |
| 14 | 587.414,445 638.936,696 | 15 | 587.411,797 638.941,871 | 5.813 |
| 15 | 587.411,797 638.941,871 | 16 | 587.400,21 638.964,047 | 25.021 |
| 16 | 587.400,21 638.964,047 | 17 | 587.392,384 638.978,329 | 16.286 |
| 17 | 587.392,384 638.978,329 | 18 | 587.373,922 639.006,972 | 34.077 |
| 18 | 587.373,922 639.006,972 | 19 | 587.362,473 638.991,011 | 19.643 |
| 19 | 587.362,473 638.991,011 | 20 | 587.325,85 638.980,75 | 38.033 |
| 20 | 587.325,85 638.980,75 | 1 | 587.322,613 638.978,26 | 4.084 |

** Lungimile segmentelor sunt determinate în planul de proiecție Stereo 70 și sunt rotunjite la 1 milimetru.

*** Distanța dintre puncte este formată din segmente cumulate ce sunt mai mici decât valoarea 1 milimetru.

**DATE DESPRE IMOBILUL NR. 8586**

Oficiul de Cadastru și Publicitate Imobiliară NEAMT
Biroul de Cadastru și Publicitate Imobiliară Targu-Neamt

A. Partea I. Descrierea imobilului

TEREN Extravilan

Adresa: Jud. Neamt

| Nr. Crt | Nr cadastral Nr. topografic | Suprafața* (mp) | Observații / Referințe |
|---------|-----------------------------|-----------------|---|
| A1 | | 5.996 | Sector cadastral:15 Teren neimprejmuit; |

B. Partea II. Proprietari și acte

| Inscrieri privitoare la dreptul de proprietate și alte drepturi reale | | Referințe |
|--|--|-----------|
| / | | |
| Act Administrativ nr. 3677, din 11/03/2023 emis de PRIMĂRIA COMUNEI PIPIRIG; | | |
| B1 | Inscrierea posesiei, drept de PROPRIETATE, dobandit prin Lege, cota actuala 1/1, cota initiala 1/1 1) NICHIFOR VIORICA-CRISTINA | A1 |

C. Partea III. SARCINI .

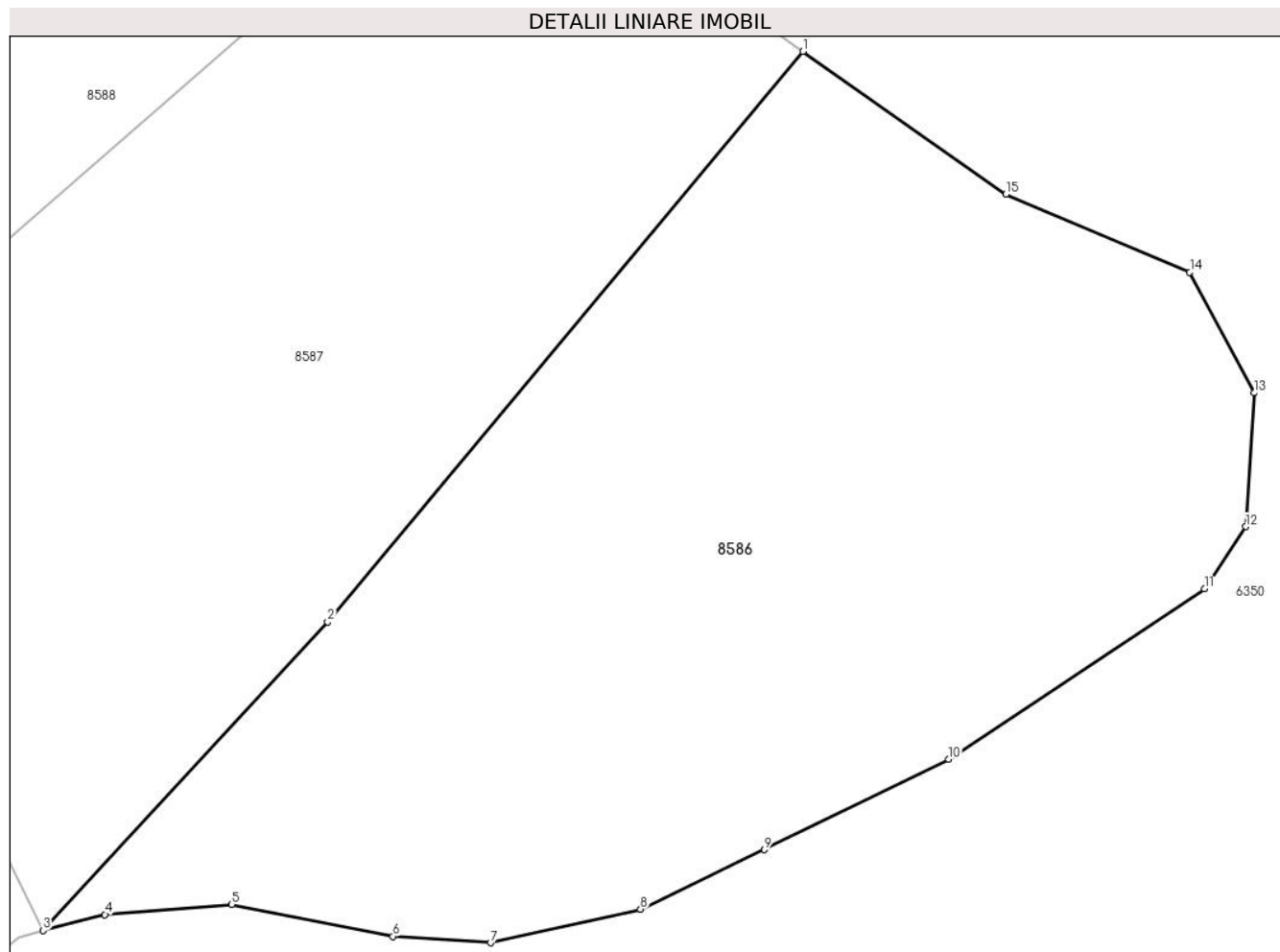
| Inscrieri privind dezmembramintele dreptului de proprietate, drepturi reale de garanție și sarcini | Referințe |
|--|-----------|
| NU SUNT | |

Anexa Nr. 1 La Partea I

Teren

| | | |
|--------------|-----------------|------------------------|
| Nr cadastral | Suprafața (mp)* | Observații / Referințe |
| | 5.996 | |

* Suprafața este determinată în planul de proiecție Stereo 70.



Date referitoare la teren

| Crt | Categorie folosință | Intravilan | Suprafața (mp) | Tarla | Parcelă | Nr. topo | Observații / Referințe |
|-----|---------------------|------------|----------------|-------|---------|----------|------------------------|
| 1 | faneata | NU | 5.996 | - | - | - | |

Lungime Segmente

1) Valorile lungimilor segmentelor sunt obținute din proiecție în plan.

| Punct început | X / Y | Punct sfârșit | X / Y | Lungime segment (** (m) |
|---------------|----------------------------|---------------|----------------------------|-------------------------|
| 1 | 587.531,193 638.958,194 | 2 | 587.480,978 638.897,983 | 78.402 |
| 2 | 587.480,978 638.897,983 | 3 | 587.450,91 638.865,41 | 44.329 |
| 3 | 587.450,91 638.865,41 | 4 | 587.457,459 638.867,107 | 6.765 |
| 4 | 587.457,459 638.867,107 | 5 | 587.470,852 638.868,181 | 13.436 |
| 5 | 587.470,852 638.868,181 | 6 | 587.487,897 638.864,807 | 17.376 |

| Punct început | X / Y | Punct sfârşit | X / Y | Lungime segment (** (m) |
|---------------|----------------------------|---------------|----------------------------|-------------------------|
| 6 | 587.487,897 638.864,807 | 7 | 587.498,192 638.864,132 | 10.317 |
| 7 | 587.498,192 638.864,132 | 8 | 587.514,055 638.867,675 | 16.254 |
| 8 | 587.514,055 638.867,675 | 9 | 587.527,141 638.873,963 | 14.518 |
| 9 | 587.527,141 638.873,963 | 10 | 587.546,598 638.883,498 | 21.668 |
| 10 | 587.546,598 638.883,498 | 11 | 587.573,618 638.901,482 | 32.458 |
| 11 | 587.573,618 638.901,482 | 12 | 587.577,984 638.908,055 | 7.891 |
| 12 | 587.577,984 638.908,055 | 13 | 587.578,894 638.922,153 | 14.127 |
| 13 | 587.578,894 638.922,153 | 14 | 587.572,071 638.934,886 | 14.446 |
| 14 | 587.572,071 638.934,886 | 15 | 587.552,662 638.943,144 | 21.093 |
| 15 | 587.552,662 638.943,144 | 1 | 587.531,193 638.958,194 | 26.219 |

** Lungimile segmentelor sunt determinate în planul de proiecție Stereo 70 și sunt rotunjite la 1 milimetru.

*** Distanța dintre puncte este formată din segmente cumulate ce sunt mai mici decât valoarea 1 milimetru.

**DATE DESPRE IMOBILUL NR. 8587**

Oficiul de Cadastru și Publicitate Imobiliară NEAMT
Biroul de Cadastru și Publicitate Imobiliară Targu-Neamt

A. Partea I. Descrierea imobilului

TEREN Extravilan

Adresa: Jud. Neamt

| Nr. Crt | Nr cadastral Nr. topografic | Suprafața* (mp) | Observații / Referințe |
|---------|-----------------------------|-----------------|---|
| A1 | | 5.400 | Sector cadastral:15 Teren neimprejmuit; |

B. Partea II. Proprietari și acte

| Inscrieri privitoare la dreptul de proprietate și alte drepturi reale | | Referințe |
|--|---|-----------|
| / | | |
| Act Administrativ nr. 3650, din 11/03/2023 emis de PRIMĂRIA COMUNEI PIPIRIG; | | |
| B1 | Inscrierea posesiei, drept de PROPRIETATE, dobandit prin Lege, cota actuala 1/1, cota initiala 1/1 1) URSU ILIE 2) URSU CODRUȚA-MIHAELA | A1 |

C. Partea III. SARCINI .

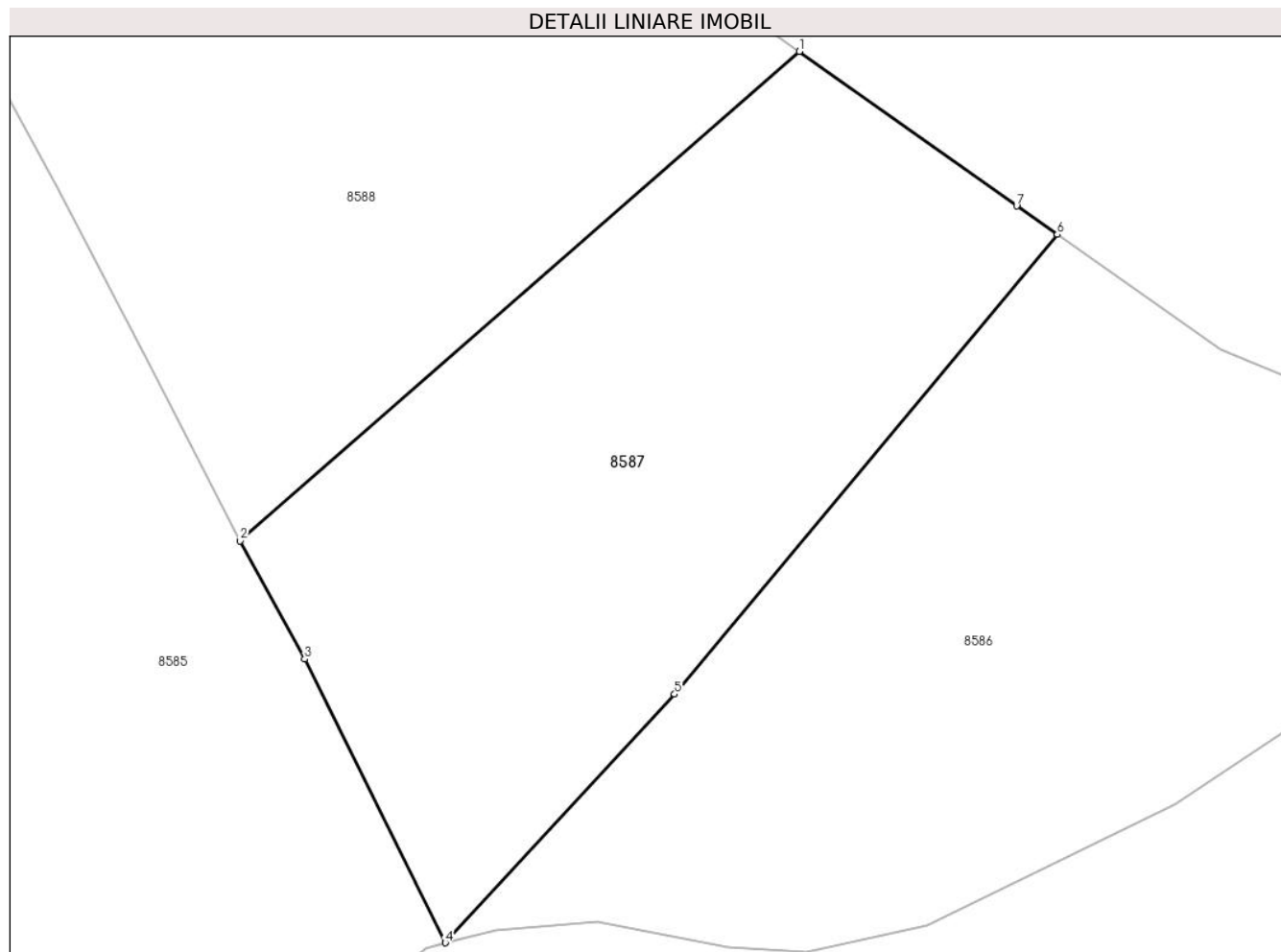
| Inscrieri privind dezmembramintele dreptului de proprietate, drepturi reale de garanție și sarcini | Referințe |
|--|-----------|
| NU SUNT | |

Anexa Nr. 1 La Partea I

Teren

| | | |
|--------------|-----------------|------------------------|
| Nr cadastral | Suprafața (mp)* | Observații / Referințe |
| | 5.400 | |

* Suprafața este determinată în planul de proiecție Stereo 70.



Date referitoare la teren

| Crt | Categorie folosință | Intravilan | Suprafața (mp) | Tarla | Parcelă | Nr. topo | Observații / Referințe |
|-----|---------------------|------------|----------------|-------|---------|----------|------------------------|
| 1 | faneata | NU | 4.059 | - | - | - | |
| 2 | padure | NU | 1.341 | - | - | - | |

Lungime Segmente

1) Valorile lungimilor segmentelor sunt obținute din proiecție în plan.

| Punct început | X / Y | Punct sfârșit | X / Y | Lungime segment (** (m) |
|---------------|----------------------------|---------------|----------------------------|-------------------------|
| 1 | 587.497,36 638.982,183 | 2 | 587.423,972 638.918,076 | 97.445 |
| 2 | 587.423,972 638.918,076 | 3 | 587.432,464 638.902,586 | 17.665 |
| 3 | 587.432,464 638.902,586 | 4 | 587.450,91 638.865,41 | 41.501 |
| 4 | 587.450,91 638.865,41 | 5 | 587.480,978 638.897,983 | 44.329 |

| Punct început | X / Y | Punct sfârșit | X / Y | Lungime segment (** (m) |
|---------------|----------------------------|---------------|----------------------------|-------------------------|
| 5 | 587.480,978 638.897,983 | 6 | 587.531,193 638.958,194 | 78.402 |
| 6 | 587.531,193 638.958,194 | 7 | 587.525,852 638.961,937 | 6.522 |
| 7 | 587.525,852 638.961,937 | 1 | 587.497,36 638.982,183 | 34.953 |

** Lungimile segmentelor sunt determinate în planul de proiecție Stereo 70 și sunt rotunjite la 1 milimetru.

*** Distanța dintre puncte este formată din segmente cumulate ce sunt mai mici decât valoarea 1 milimetru.

**DATE DESPRE IMOBILUL NR. 8588**

Oficiul de Cadastru și Publicitate Imobiliară NEAMT
Biroul de Cadastru și Publicitate Imobiliară Targu-Neamt

A. Partea I. Descrierea imobilului

TEREN Extravilan

Adresa: Jud. Neamt

| Nr. Crt | Nr cadastral Nr. topografic | Suprafața* (mp) | Observații / Referințe |
|---------|-----------------------------|-----------------|---------------------------------------|
| A1 | | 9.482 | Sector cadastral:15 Teren imprejmuit; |

B. Partea II. Proprietari și acte

| Inscrieri privitoare la dreptul de proprietate și alte drepturi reale | Referințe |
|--|-----------|
| / | |
| Act Administrativ nr. 3637, din 10/03/2023 emis de PRIMĂRIA COMUNEI PIPIRIG; | |
| B1 | A1 |
| Inscrierea posesiei, drept de PROPRIETATE, dobandit prin Lege, cota actuala 1/1, cota initiala 1/1 | |
| 1) BĂRGĂOANU IOAN | |

C. Partea III. SARCINI .

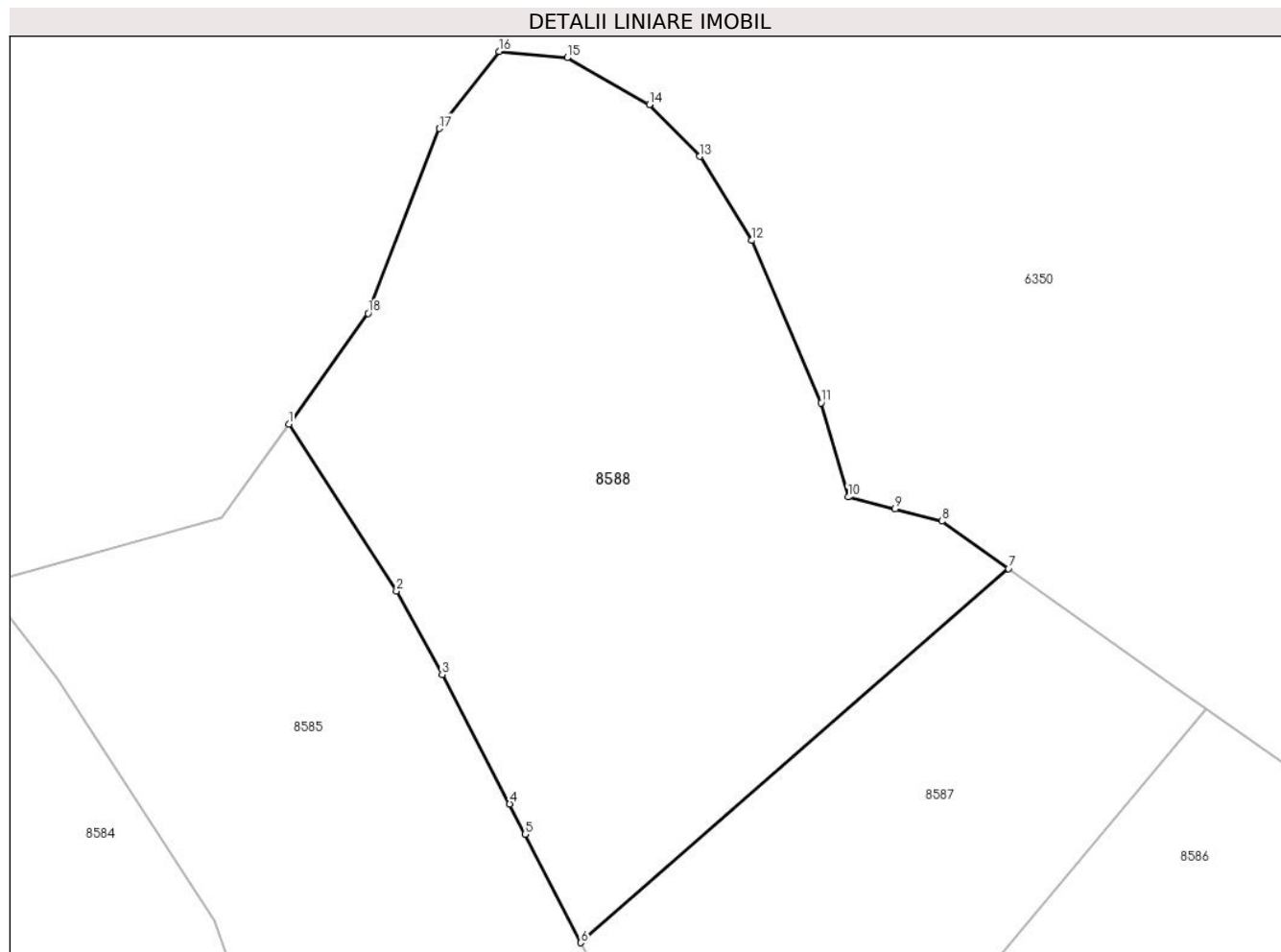
| Inscrieri privind dezmembramintele dreptului de proprietate, drepturi reale de garanție și sarcini | Referințe |
|--|-----------|
| NU SUNT | |

Anexa Nr. 1 La Partea I

Teren

| Nr cadastral | Suprafața (mp)* | Observații / Referințe |
|--------------|-----------------|------------------------|
| | 9.482 | |

* Suprafața este determinată în planul de proiecție Stereo 70.



Date referitoare la teren

| Crt | Categorie folosință | Intra vilan | Suprafața (mp) | Tarla | Parcelă | Nr. topo | Observații / Referințe |
|-----|---------------------|-------------|----------------|-------|---------|----------|------------------------|
| 1 | faneata | NU | 7.296 | - | - | - | |
| 2 | padure | NU | 2.186 | - | - | - | |

Lungime Segmente

1) Valorile lungimilor segmentelor sunt obținute din proiecție în plan.

| Punct început | X / Y | Punct sfârșit | X / Y | Lungime segment (** (m) |
|---------------|----------------------------|---------------|----------------------------|-------------------------|
| 1 | 587.373,922 639.006,972 | 2 | 587.392,384 638.978,329 | 34.077 |
| 2 | 587.392,384 638.978,329 | 3 | 587.400,21 638.964,047 | 16.286 |
| 3 | 587.400,21 638.964,047 | 4 | 587.411,797 638.941,871 | 25.021 |
| 4 | 587.411,797 638.941,871 | 5 | 587.414,445 638.936,696 | 5.813 |

| Punct început | X / Y | Punct sfârșit | X / Y | Lungime segment (** (m) |
|---------------|----------------------------|---------------|----------------------------|-------------------------|
| 5 | 587.414,445 638.936,696 | 6 | 587.423,972 638.918,076 | 20.916 |
| 6 | 587.423,972 638.918,076 | 7 | 587.497,36 638.982,183 | 97.445 |
| 7 | 587.497,36 638.982,183 | 8 | 587.485,906 638.990,322 | 14.051 |
| 8 | 587.485,906 638.990,322 | 9 | 587.477,881 638.992,377 | 8.284 |
| 9 | 587.477,881 638.992,377 | 10 | 587.469,856 638.994,433 | 8.284 |
| 10 | 587.469,856 638.994,433 | 11 | 587.465,229 639.010,563 | 16.781 |
| 11 | 587.465,229 639.010,563 | 12 | 587.453,346 639.038,396 | 30.264 |
| 12 | 587.453,346 639.038,396 | 13 | 587.444,429 639.052,795 | 16.936 |
| 13 | 587.444,429 639.052,795 | 14 | 587.435,756 639.061,684 | 12.419 |
| 14 | 587.435,756 639.061,684 | 15 | 587.421,661 639.069,705 | 16.217 |
| 15 | 587.421,661 639.069,705 | 16 | 587.409,951 639.070,789 | 11.76 |
| 16 | 587.409,951 639.070,789 | 17 | 587.399,76 639.057,565 | 16.695 |
| 17 | 587.399,76 639.057,565 | 18 | 587.387,508 639.025,914 | 33.94 |
| 18 | 587.387,508 639.025,914 | 1 | 587.373,922 639.006,972 | 23.31 |

** Lungimile segmentelor sunt determinate în planul de proiecție Stereo 70 și sunt rotunjite la 1 milimetru.

*** Distanța dintre puncte este formată din segmente cumulate ce sunt mai mici decât valoarea 1 milimetru.

**DATE DESPRE IMOBILUL NR. 8589**

Oficiul de Cadastru și Publicitate Imobiliară NEAMT
Biroul de Cadastru și Publicitate Imobiliară Targu-Neamt

A. Partea I. Descrierea imobilului

TEREN Extravilan

Adresa: Jud. Neamt

| Nr. Crt | Nr cadastral Nr. topografic | Suprafața* (mp) | Observații / Referințe |
|---------|-----------------------------|-----------------|---------------------------------------|
| A1 | | 8.188 | Sector cadastral:15 Teren imprejmuit; |

B. Partea II. Proprietari și acte

| Inscrieri privitoare la dreptul de proprietate și alte drepturi reale | | Referințe |
|--|---|-----------|
| / | | |
| Act Administrativ nr. 3666, din 11/03/2023 emis de PRIMĂRIA COMUNEI PIPIRIG; | | |
| B1 | Inscrierea posesiei, drept de PROPRIETATE, dobandit prin Lege, cota actuala 1/1, cota initiala 1/1 1) LIPAN VASILE 2) LIPAN ELENA | A1 |

C. Partea III. SARCINI .

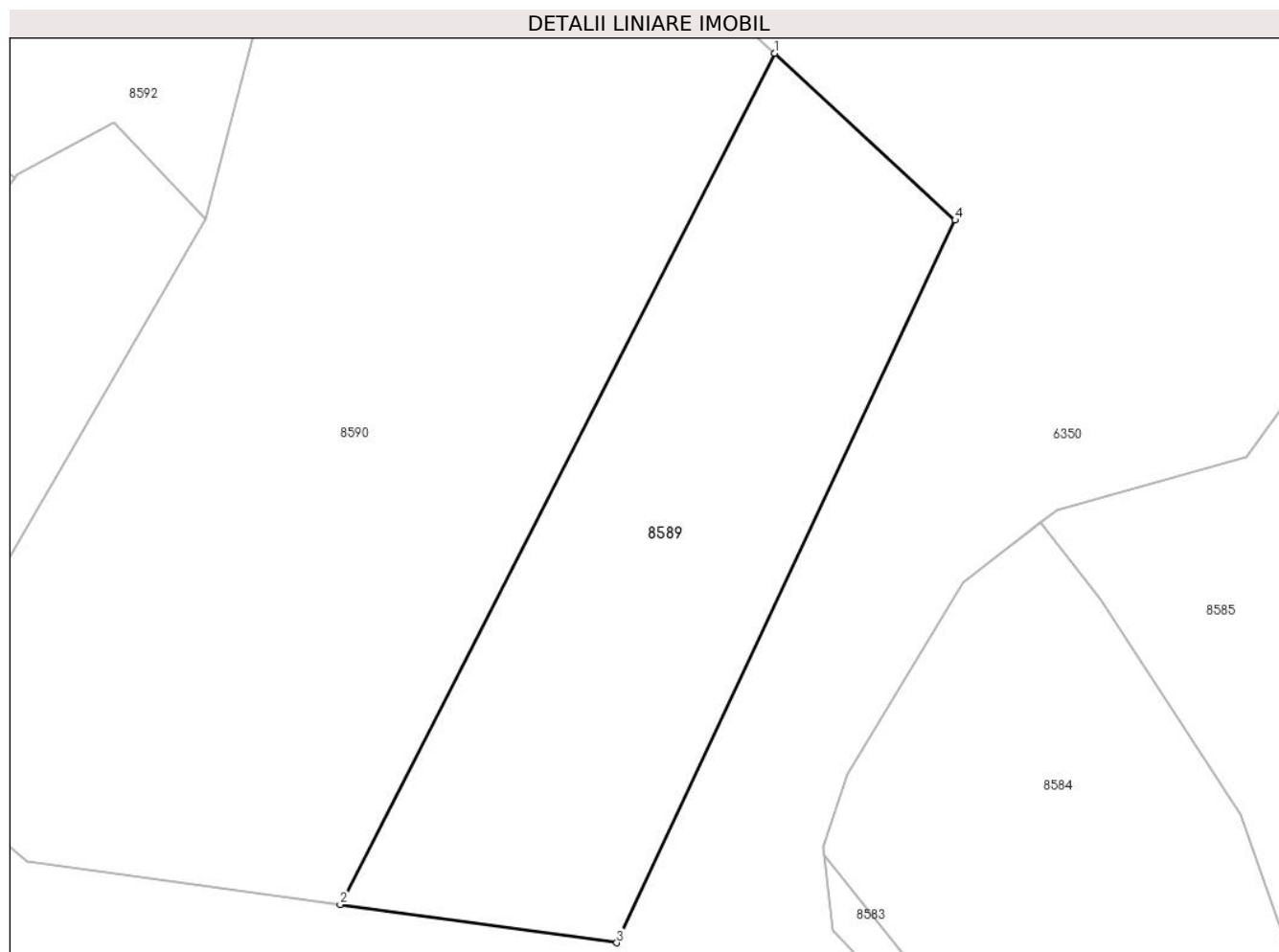
| Inscrieri privind dezmembramintele dreptului de proprietate, drepturi reale de garanție și sarcini | Referințe |
|--|-----------|
| NU SUNT | |

Anexa Nr. 1 La Partea I

Teren

| | | |
|--------------|-----------------|------------------------|
| Nr cadastral | Suprafața (mp)* | Observații / Referințe |
| | 8.188 | |

* Suprafața este determinată în planul de proiecție Stereo 70.



Date referitoare la teren

| Crt | Categorie folosință | Intra vilan | Suprafața (mp) | Tarla | Parcelă | Nr. topo | Observații / Referințe |
|-----|---------------------|-------------|----------------|-------|---------|----------|------------------------|
| 1 | faneata | NU | 8.188 | - | - | - | |

Lungime Segmente

1) Valorile lungimilor segmentelor sunt obținute din proiecție în plan.

| Punct început | X / Y | Punct sfârșit | X / Y | Lungime segment (** (m) |
|---------------|----------------------------|---------------|----------------------------|-------------------------|
| 1 | 587.271,201 639.068,875 | 2 | 587.187,216 638.904,459 | 184.624 |
| 2 | 587.187,216 638.904,459 | 3 | 587.240,645 638.897,067 | 53.938 |
| 3 | 587.240,645 638.897,067 | 4 | 587.306,037 639.036,634 | 154.127 |
| 4 | 587.306,037 639.036,634 | 1 | 587.271,201 639.068,875 | 47.466 |

** Lungimile segmentelor sunt determinate în planul de proiecție Stereo 70 și sunt rotunjite la 1 milimetru.

***** Distanţa dintre puncte este formată din segmente cumulate ce sunt mai mici decât valoarea 1 milimetru.**

**DATE DESPRE IMOBILUL NR. 8590**

Oficiul de Cadastru și Publicitate Imobiliară NEAMT
Biroul de Cadastru și Publicitate Imobiliară Targu-Neamt

A. Partea I. Descrierea imobilului

TEREN Extravilan

Adresa: Jud. Neamt

| Nr. Crt | Nr cadastral Nr. topografic | Suprafața* (mp) | Observații / Referințe |
|---------|-----------------------------|-----------------|---------------------------------------|
| A1 | | 16.874 | Sector cadastral:15 Teren imprejmuit; |

B. Partea II. Proprietari și acte

| Inscrieri privitoare la dreptul de proprietate și alte drepturi reale | | Referințe |
|--|---|-----------|
| / | | |
| Act Administrativ nr. 3608, din 01/03/2023 emis de PRIMĂRIA COMUNEI PIPIRIG; | | |
| B1 | Inscrierea posesiei, drept de PROPRIETATE, dobandit prin Lege, cota actuala 1/1, cota initiala 1/1 1) MUNTEANU VASILE 2) MUNTEANU EVA | A1 |

C. Partea III. SARCINI .

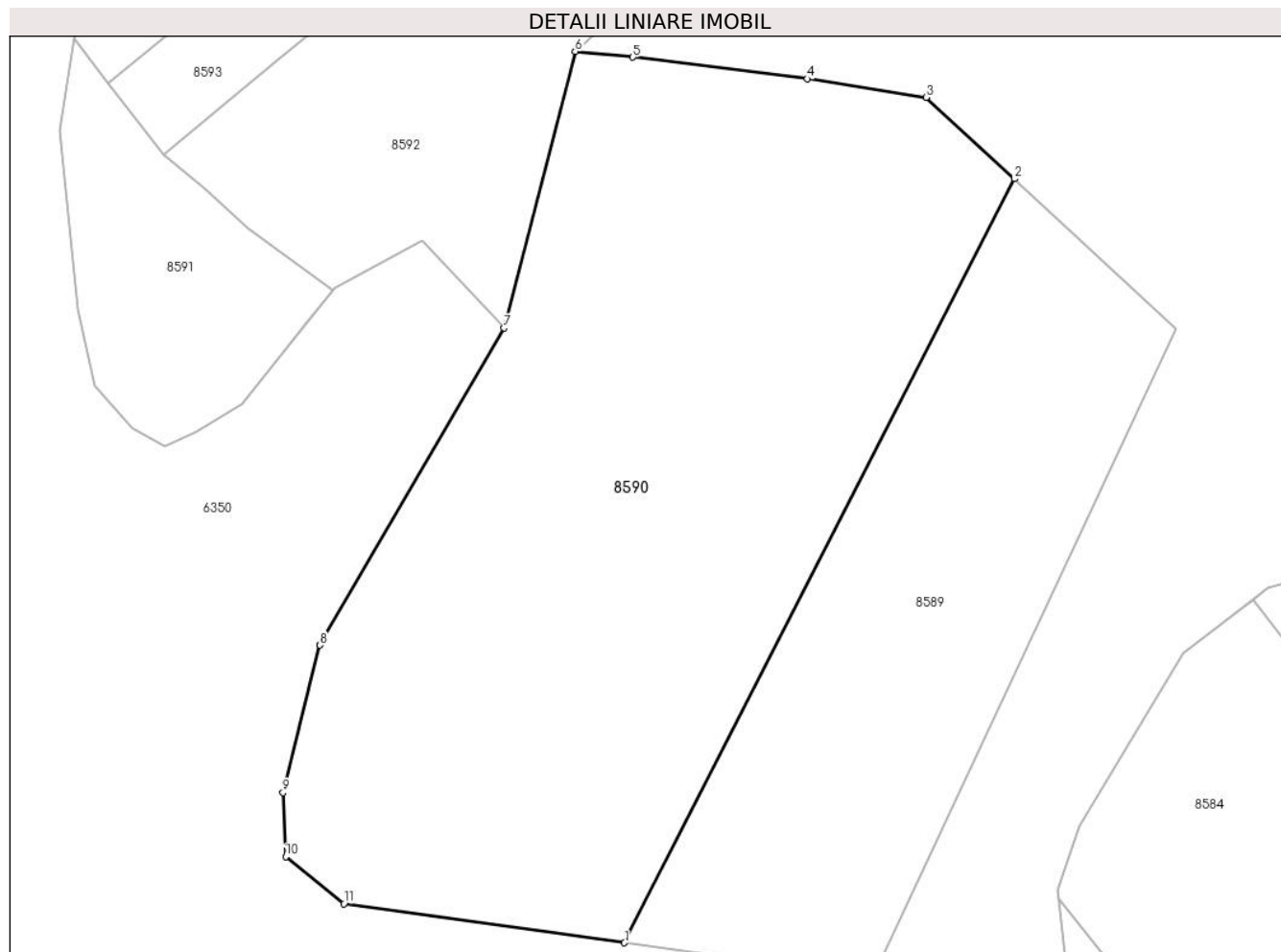
| Inscrieri privind dezmembramintele dreptului de proprietate, drepturi reale de garanție și sarcini | Referințe |
|--|-----------|
| NU SUNT | |

Anexa Nr. 1 La Partea I

Teren

| | | |
|--------------|-----------------|------------------------|
| Nr cadastral | Suprafața (mp)* | Observații / Referințe |
| | 16.874 | |

* Suprafața este determinată în planul de proiecție Stereo 70.



Date referitoare la teren

| Crt | Categorie folosință | Intra vilan | Suprafața (mp) | Tarla | Parcelă | Nr. topo | Observații / Referințe |
|-----|---------------------|-------------|----------------|-------|---------|----------|------------------------|
| 1 | faneata | NU | 16.874 | - | - | - | |

Lungime Segmente

1) Valorile lungimilor segmentelor sunt obținute din proiecție în plan.

| Punct început | X / Y | Punct sfârșit | X / Y | Lungime segment (** (m) |
|---------------|----------------------------|---------------|----------------------------|-------------------------|
| 1 | 587.187,216 638.904,459 | 2 | 587.271,201 639.068,875 | 184.624 |
| 2 | 587.271,201 639.068,875 | 3 | 587.252,241 639.086,423 | 25.834 |
| 3 | 587.252,241 639.086,423 | 4 | 587.226,634 639.090,397 | 25.914 |
| 4 | 587.226,634 639.090,397 | 5 | 587.189,006 639.095,045 | 37.914 |
| 5 | 587.189,006 639.095,045 | 6 | 587.176,585 639.096,286 | 12.483 |

| Punct început | X / Y | Punct sfârșit | X / Y | Lungime segment (** (m) |
|---------------|----------------------------|---------------|----------------------------|-------------------------|
| 6 | 587.176,585 639.096,286 | 7 | 587.161,27 639.036,767 | 61.458 |
| 7 | 587.161,27 639.036,767 | 8 | 587.121,582 638.968,505 | 78.961 |
| 8 | 587.121,582 638.968,505 | 9 | 587.113,645 638.936,755 | 32.727 |
| 9 | 587.113,645 638.936,755 | 10 | 587.114,217 638.923,001 | 13.766 |
| 10 | 587.114,217 638.923,001 | 11 | 587.126,738 638.912,825 | 16.135 |
| 11 | 587.126,738 638.912,825 | 1 | 587.187,216 638.904,459 | 61.054 |

** Lungimile segmentelor sunt determinate în planul de proiecție Stereo 70 și sunt rotunjite la 1 milimetru.

*** Distanța dintre puncte este formată din segmente cumulate ce sunt mai mici decât valoarea 1 milimetru.

**DATE DESPRE IMOBILUL NR. 8591**

Oficiul de Cadastru și Publicitate Imobiliară NEAMT
Biroul de Cadastru și Publicitate Imobiliară Targu-Neamt

A. Partea I. Descrierea imobilului

TEREN Extravilan

Adresa: Jud. Neamt

| Nr. Crt | Nr cadastral Nr. topografic | Suprafața* (mp) | Observații / Referințe |
|---------|-----------------------------|-----------------|---|
| A1 | | 2.595 | Sector cadastral:15 Teren neimprejmuit; |

B. Partea II. Proprietari și acte

| Inscrieri privitoare la dreptul de proprietate și alte drepturi reale | | Referințe |
|---|---|-----------|
| / | | |
| Act Normativ nr. 7, din 13/03/1996 emis de GUVERNUL ROMÂNIEI; | | |
| B1 | Inscrierea provizorie, drept de PROPRIETATE, dobandit prin Lege, cota actuala 1/1, cota initiala 1/1 1) COMUNA PIPIRIG, CIF:99999999999999, PROPRIETAR NEIDENTIFICAT | A1 |

C. Partea III. SARCINI .

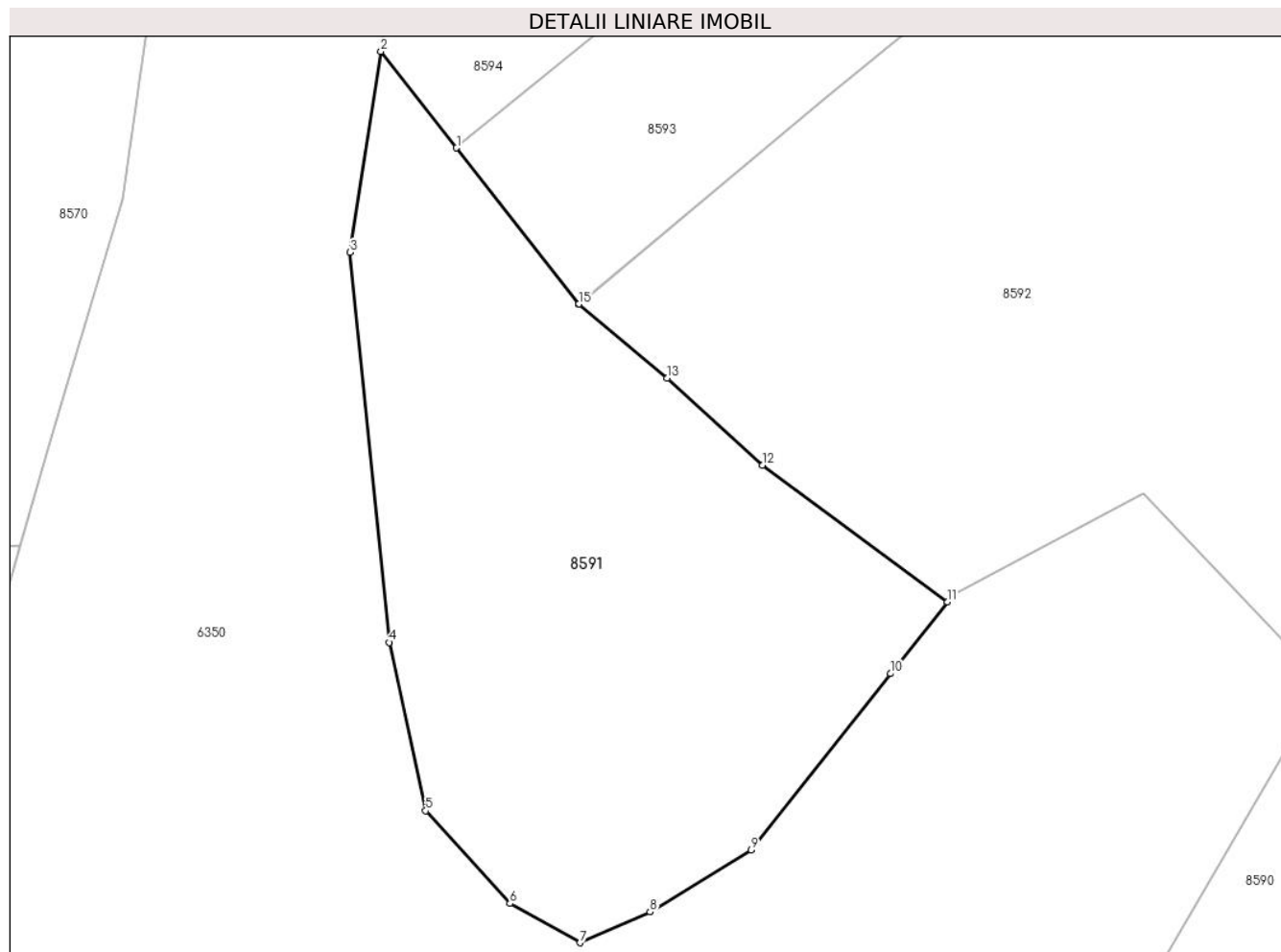
| Inscrieri privind dezmembramintele dreptului de proprietate, drepturi reale de garanție și sarcini | Referințe |
|--|-----------|
| NU SUNT | |

Anexa Nr. 1 La Partea I

Teren

| | | |
|--------------|-----------------|------------------------|
| Nr cadastral | Suprafața (mp)* | Observații / Referințe |
| | 2.595 | |

* Suprafața este determinată în planul de proiecție Stereo 70.



Date referitoare la teren

| Crt | Categorie folosință | Intravilan | Suprafața (mp) | Tarla | Parcelă | Nr. topo | Observații / Referințe |
|-----|---------------------|------------|----------------|-------|---------|----------|------------------------|
| 1 | faneata | NU | 2.595 | - | - | - | |

Lungime Segmente

1) Valorile lungimilor segmentelor sunt obținute din proiecție în plan.

| Punct început | X / Y | Punct sfârșit | X / Y | Lungime segment (** (m) |
|---------------|----------------------------|---------------|----------------------------|-------------------------|
| 1 | 587.075,975 639.089,462 | 2 | 587.068,544 639.098,941 | 12.045 |
| 2 | 587.068,544 639.098,941 | 3 | 587.065,505 639.079,19 | 19.983 |
| 3 | 587.065,505 639.079,19 | 4 | 587.069,367 639.040,858 | 38.526 |
| 4 | 587.069,367 639.040,858 | 5 | 587.072,953 639.024,312 | 16.93 |
| 5 | 587.072,953 639.024,312 | 6 | 587.081,228 639.015,212 | 12.3 |

| Punct început | X / Y | Punct sfârşit | X / Y | Lungime segment (** (m) |
|---------------|----------------------------|---------------|----------------------------|-------------------------|
| 6 | 587.081,228 639.015,212 | 7 | 587.088,124 639.011,351 | 7.903 |
| 7 | 587.088,124 639.011,351 | 8 | 587.095,019 639.014,385 | 7.533 |
| 8 | 587.095,019 639.014,385 | 9 | 587.104,95 639.020,451 | 11.637 |
| 9 | 587.104,95 639.020,451 | 10 | 587.118,678 639.037,799 | 22.123 |
| 10 | 587.118,678 639.037,799 | 11 | 587.124,264 639.044,857 | 9.001 |
| 11 | 587.124,264 639.044,857 | 12 | 587.106,063 639.058,273 | 22.611 |
| 12 | 587.106,063 639.058,273 | 13 | 587.096,684 639.066,826 | 12.693 |
| 13 | 587.096,684 639.066,826 | 14 | 587.088,026 639.074,098 | 11.307 |
| 14 | 587.088,026 639.074,098 | 15 | 587.088,007 639.074,114 | 0.025 |
| 15 | 587.088,007 639.074,114 | 1 | 587.075,975 639.089,462 | 19.502 |

** Lungimile segmentelor sunt determinate în planul de proiecție Stereo 70 și sunt rotunjite la 1 milimetru.

*** Distanța dintre puncte este formată din segmente cumulate ce sunt mai mici decât valoarea 1 milimetru.

**DATE DESPRE IMOBILUL NR. 8592**

Oficiul de Cadastru și Publicitate Imobiliară NEAMT
Biroul de Cadastru și Publicitate Imobiliară Targu-Neamt

A. Partea I. Descrierea imobilului

TEREN Extravilan

Adresa: Jud. Neamt

| Nr. Crt | Nr cadastral Nr. topografic | Suprafața* (mp) | Observații / Referințe |
|---------|-----------------------------|-----------------|---------------------------------------|
| A1 | | 7.337 | Sector cadastral:15 Teren imprejmuit; |

B. Partea II. Proprietari și acte

| Inscrieri privitoare la dreptul de proprietate și alte drepturi reale | | Referințe |
|--|---|-----------|
| / | | |
| Act Administrativ nr. 3649, din 11/03/2023 emis de PRIMĂRIA COMUNEI PIPIRIG; | | |
| B1 | Inscrierea posesiei, drept de PROPRIETATE, dobandit prin Lege, cota actuala 1/1, cota initiala 1/1 1) SANDU GHEORGHE 2) SANDU DUMITRELA | A1 |

C. Partea III. SARCINI .

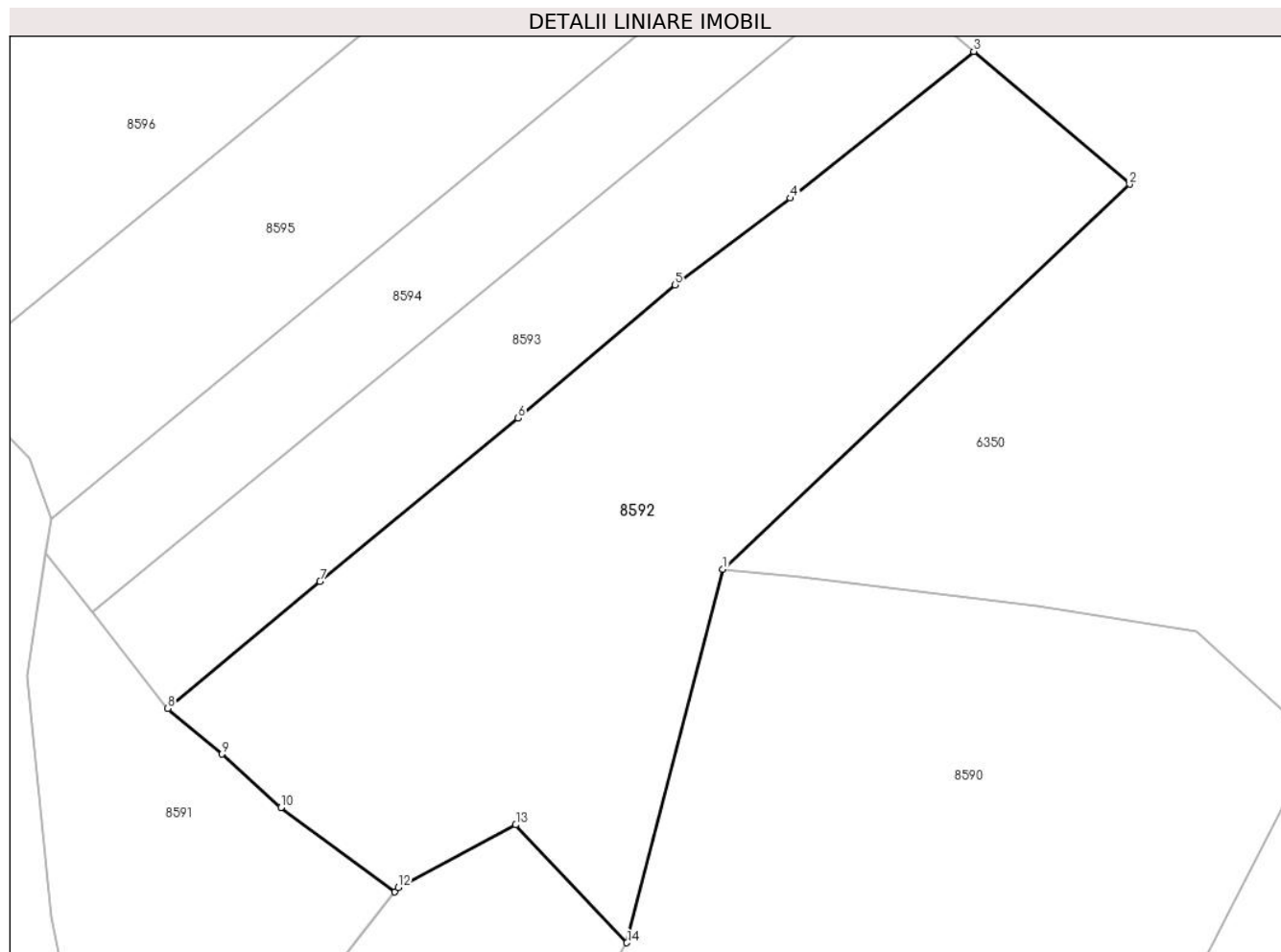
| Inscrieri privind dezmembramintele dreptului de proprietate, drepturi reale de garanție și sarcini | Referințe |
|--|-----------|
| NU SUNT | |

Anexa Nr. 1 La Partea I

Teren

| | | |
|--------------|-----------------|------------------------|
| Nr cadastral | Suprafața (mp)* | Observații / Referințe |
| | 7.337 | |

* Suprafața este determinată în planul de proiecție Stereo 70.



Date referitoare la teren

| Crt | Categorie folosință | Intra vilan | Suprafața (mp) | Tarla | Parcelă | Nr. topo | Observații / Referințe |
|-----|---------------------|-------------|----------------|-------|---------|----------|------------------------|
| 1 | faneata | NU | 7.337 | - | - | - | |

Lungime Segmente

1) Valorile lungimilor segmentelor sunt obținute din proiecție în plan.

| Punct început | X / Y | Punct sfârșit | X / Y | Lungime segment (** (m) |
|---------------|----------------------------|---------------|----------------------------|-------------------------|
| 1 | 587.176,585 639.096,286 | 2 | 587.241,46 639.157,637 | 89.29 |
| 2 | 587.241,46 639.157,637 | 3 | 587.216,597 639.178,8 | 32.65 |
| 3 | 587.216,597 639.178,8 | 4 | 587.187,341 639.155,406 | 37.459 |
| 4 | 587.187,341 639.155,406 | 5 | 587.168,977 639.141,564 | 22.996 |
| 5 | 587.168,977 639.141,564 | 6 | 587.143,911 639.120,35 | 32.838 |

| Punct început | X / Y | Punct sfârşit | X / Y | Lungime segment (** (m) |
|---------------|----------------------------|---------------|----------------------------|-------------------------|
| 6 | 587.143,911 639.120,35 | 7 | 587.112,315 639.094,331 | 40.93 |
| 7 | 587.112,315 639.094,331 | 8 | 587.088,026 639.074,098 | 31.612 |
| 8 | 587.088,026 639.074,098 | 9 | 587.096,684 639.066,826 | 11.307 |
| 9 | 587.096,684 639.066,826 | 10 | 587.106,063 639.058,273 | 12.693 |
| 10 | 587.106,063 639.058,273 | 11 | 587.124,264 639.044,857 | 22.611 |
| 11 | 587.124,264 639.044,857 | 12 | 587.124,81 639.045,547 | 0.88 |
| 12 | 587.124,81 639.045,547 | 13 | 587.143,523 639.055,553 | 21.22 |
| 13 | 587.143,523 639.055,553 | 14 | 587.161,27 639.036,767 | 25.843 |
| 14 | 587.161,27 639.036,767 | 1 | 587.176,585 639.096,286 | 61.458 |

** Lungimile segmentelor sunt determinate în planul de proiecție Stereo 70 și sunt rotunjite la 1 milimetru.

*** Distanța dintre puncte este formată din segmente cumulate ce sunt mai mici decât valoarea 1 milimetru.

**DATE DESPRE IMOBILUL NR. 8593**

Oficiul de Cadastru și Publicitate Imobiliară NEAMT
Biroul de Cadastru și Publicitate Imobiliară Targu-Neamt

A. Partea I. Descrierea imobilului

TEREN Extravilan

Adresa: Jud. Neamt

| Nr. Crt | Nr cadastral Nr. topografic | Suprafața* (mp) | Observații / Referințe |
|---------|-----------------------------|-----------------|---|
| A1 | | 3.200 | Sector cadastral:15 Teren neimprejmuit; |

B. Partea II. Proprietari și acte

| Inscrieri privitoare la dreptul de proprietate și alte drepturi reale | | Referințe |
|--|---|-----------|
| / | | |
| Act Administrativ nr. 3623, din 10/03/2023 emis de PRIMĂRIA COMUNEI PIPIRIG; | | |
| B1 | Inscrierea posesiei, drept de PROPRIETATE, dobandit prin Lege, cota actuala 1/1, cota initiala 1/1 1) DORNEANU GHEORGHE 2) DORNEANU VIORICA | A1 |

C. Partea III. SARCINI .

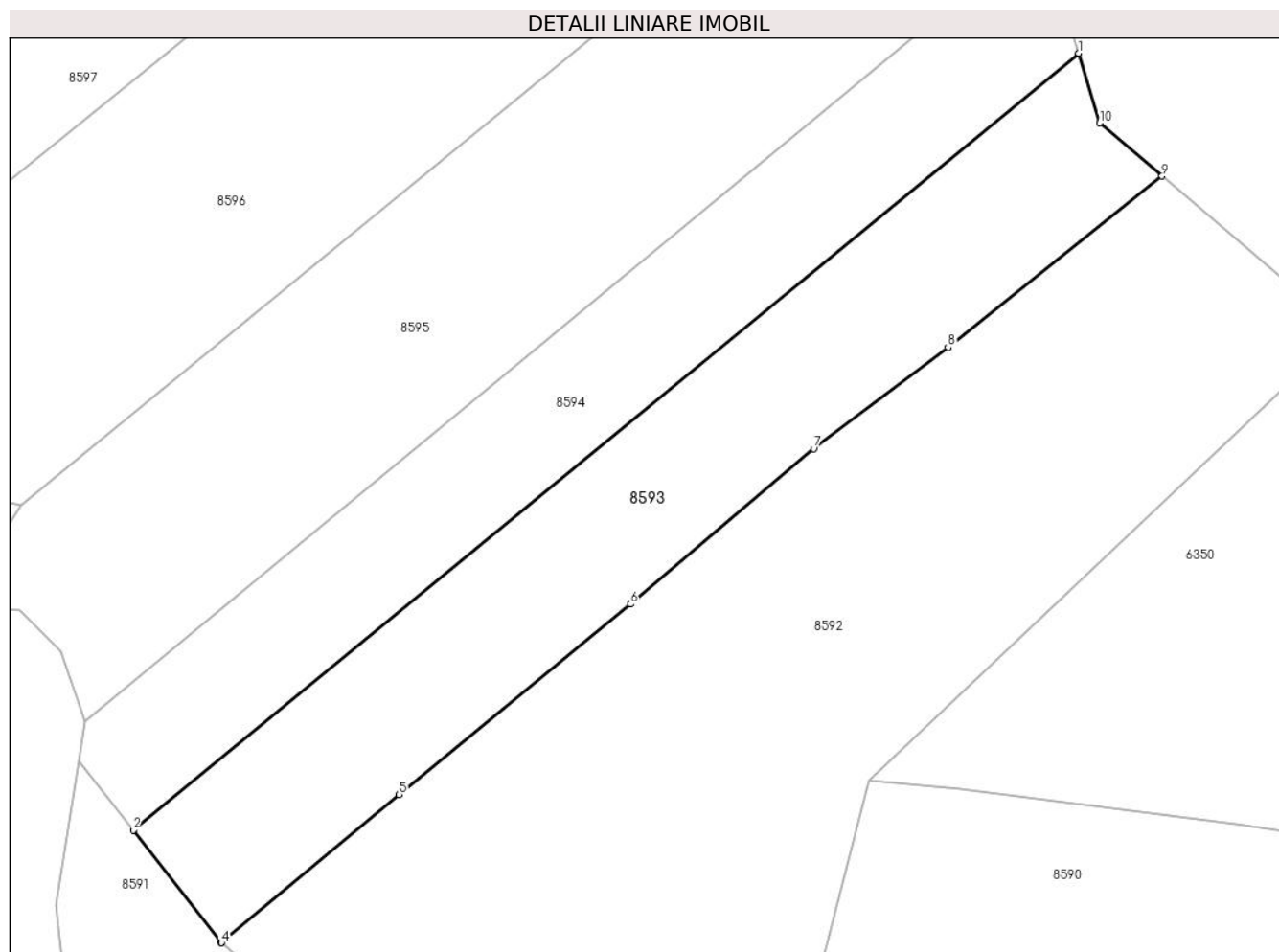
| Inscrieri privind dezmembramintele dreptului de proprietate, drepturi reale de garanție și sarcini | Referințe |
|--|-----------|
| NU SUNT | |

Anexa Nr. 1 La Partea I

Teren

| | | |
|--------------|-----------------|------------------------|
| Nr cadastral | Suprafața (mp)* | Observații / Referințe |
| | 3.200 | |

* Suprafața este determinată în planul de proiecție Stereo 70.



Date referitoare la teren

| Crt | Categorie folosință | Intravilan | Suprafața (mp) | Tarla | Parcelă | Nr. topo | Observații / Referințe |
|-----|---------------------|------------|----------------|-------|---------|----------|------------------------|
| 1 | faneata | NU | 3.200 | - | - | - | |

Lungime Segmente

1) Valorile lungimilor segmentelor sunt obținute din proiecție în plan.

| Punct început | X / Y | Punct sfârșit | X / Y | Lungime segment (** (m) |
|---------------|----------------------------|---------------|----------------------------|-------------------------|
| 1 | 587.205,206 639.195,591 | 2 | 587.075,975 639.089,462 | 167.224 |
| 2 | 587.075,975 639.089,462 | 3 | 587.088,007 639.074,114 | 19.502 |
| 3 | 587.088,007 639.074,114 | 4 | 587.088,026 639.074,098 | 0.025 |
| 4 | 587.088,026 639.074,098 | 5 | 587.112,315 639.094,331 | 31.612 |
| 5 | 587.112,315 639.094,331 | 6 | 587.143,911 639.120,35 | 40.93 |

| Punct început | X / Y | Punct sfârșit | X / Y | Lungime segment (** (m) |
|---------------|----------------------------|---------------|----------------------------|-------------------------|
| 6 | 587.143,911 639.120,35 | 7 | 587.168,977 639.141,564 | 32.838 |
| 7 | 587.168,977 639.141,564 | 8 | 587.187,341 639.155,406 | 22.996 |
| 8 | 587.187,341 639.155,406 | 9 | 587.216,597 639.178,8 | 37.459 |
| 9 | 587.216,597 639.178,8 | 10 | 587.208,071 639.186,057 | 11.196 |
| 10 | 587.208,071 639.186,057 | 1 | 587.205,206 639.195,591 | 9.955 |

** Lungimile segmentelor sunt determinate în planul de proiecție Stereo 70 și sunt rotunjite la 1 milimetru.

*** Distanța dintre puncte este formată din segmente cumulate ce sunt mai mici decât valoarea 1 milimetru.

**DATE DESPRE IMOBILUL NR. 8594**

Oficiul de Cadastru și Publicitate Imobiliară NEAMT
Biroul de Cadastru și Publicitate Imobiliară Targu-Neamt

A. Partea I. Descrierea imobilului

TEREN Extravilan

Adresa: Jud. Neamt

| Nr. Crt | Nr cadastral Nr. topografic | Suprafața* (mp) | Observații / Referințe |
|---------|-----------------------------|-----------------|---|
| A1 | | 2.700 | Sector cadastral:15 Teren neimprejmuit; |

B. Partea II. Proprietari și acte

| Inscrieri privitoare la dreptul de proprietate și alte drepturi reale | | Referințe |
|--|--|-----------|
| / | | |
| Act Administrativ nr. 3676, din 11/03/2023 emis de PRIMĂRIA COMUNEI PIPIRIG; | | |
| B1 | Inscrierea posesiei, drept de PROPRIETATE, dobandit prin Lege, cota actuala 1/1, cota initiala 1/1 1) BISTRICEANU ION 2) BISTRICEANU MARIA | A1 |

C. Partea III. SARCINI .

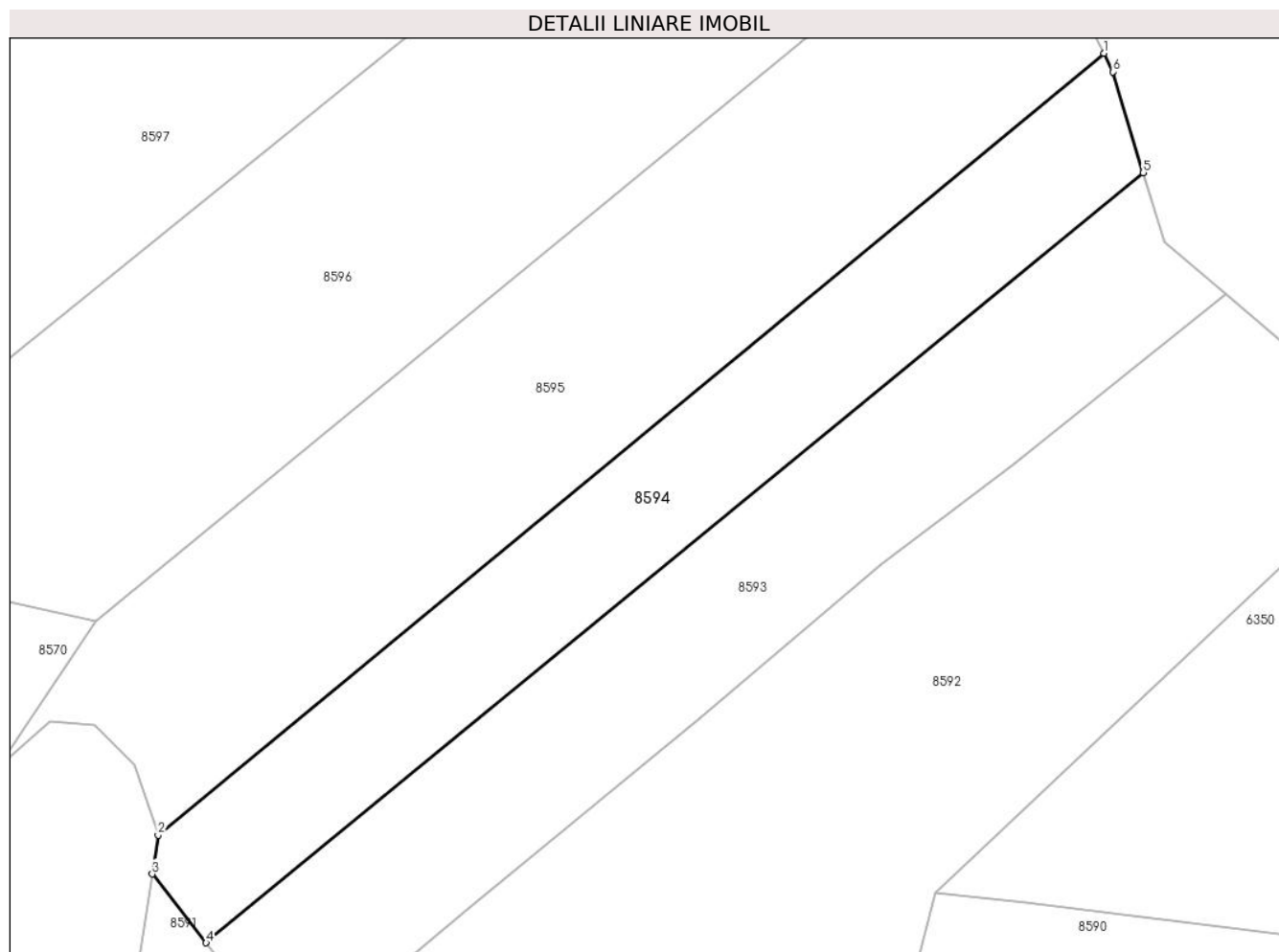
| Inscrieri privind dezmembramintele dreptului de proprietate, drepturi reale de garanție și sarcini | Referințe |
|--|-----------|
| NU SUNT | |

Anexa Nr. 1 La Partea I

Teren

| Nr cadastral | Suprafața (mp)* | Observații / Referințe |
|--------------|-----------------|------------------------|
| | 2.700 | |

* Suprafața este determinată în planul de proiecție Stereo 70.



Date referitoare la teren

| Crt | Categorie folosință | Intra vilan | Suprafața (mp) | Tarla | Parcelă | Nr. topo | Observații / Referințe |
|-----|---------------------|-------------|----------------|-------|---------|----------|------------------------|
| 1 | faneata | NU | 2.700 | - | - | - | |

Lungime Segmente

1) Valorile lungimilor segmentelor sunt obținute din proiecție în plan.

| Punct început | X / Y | Punct sfârșit | X / Y | Lungime segment (** (m) |
|---------------|----------------------------|---------------|----------------------------|-------------------------|
| 1 | 587.199,782 639.212,039 | 2 | 587.069,367 639.104,285 | 169.172 |
| 2 | 587.069,367 639.104,285 | 3 | 587.068,544 639.098,941 | 5.407 |
| 3 | 587.068,544 639.098,941 | 4 | 587.075,975 639.089,462 | 12.045 |
| 4 | 587.075,975 639.089,462 | 5 | 587.205,206 639.195,591 | 167.224 |
| 5 | 587.205,206 639.195,591 | 6 | 587.201,031 639.209,481 | 14.504 |

| Punct început | X / Y | Punct sfârșit | X / Y | Lungime segment (** (m) |
|---------------|----------------------------|---------------|----------------------------|-------------------------|
| 6 | 587.201,031 639.209,481 | 1 | 587.199,782 639.212,039 | 2.847 |

** Lungimile segmentelor sunt determinate în planul de proiecție Stereo 70 și sunt rotunjite la 1 milimetru.

*** Distanța dintre puncte este formată din segmente cumulate ce sunt mai mici decât valoarea 1 milimetru.

**DATE DESPRE IMOBILUL NR. 8595**

Oficiul de Cadastru și Publicitate Imobiliară NEAMT
Biroul de Cadastru și Publicitate Imobiliară Targu-Neamt

A. Partea I. Descrierea imobilului

TEREN Extravilan

Adresa: Jud. Neamt

| Nr. Crt | Nr cadastral Nr. topografic | Suprafața* (mp) | Observații / Referințe |
|---------|-----------------------------|-----------------|---|
| A1 | | 4.800 | Sector cadastral:15 Teren neimprejmuit; |

B. Partea II. Proprietari și acte

| Inscrieri privitoare la dreptul de proprietate și alte drepturi reale | | Referințe |
|--|--|-----------|
| / | | |
| Act Administrativ nr. 3643, din 10/03/2023 emis de PRIMĂRIA COMUNEI PIPIRIG; | | |
| B1 | Inscrierea posesiei, drept de PROPRIETATE, dobandit prin Lege, cota actuala 1/1, cota initiala 1/1 1) MIHAI MARIA | A1 |

C. Partea III. SARCINI .

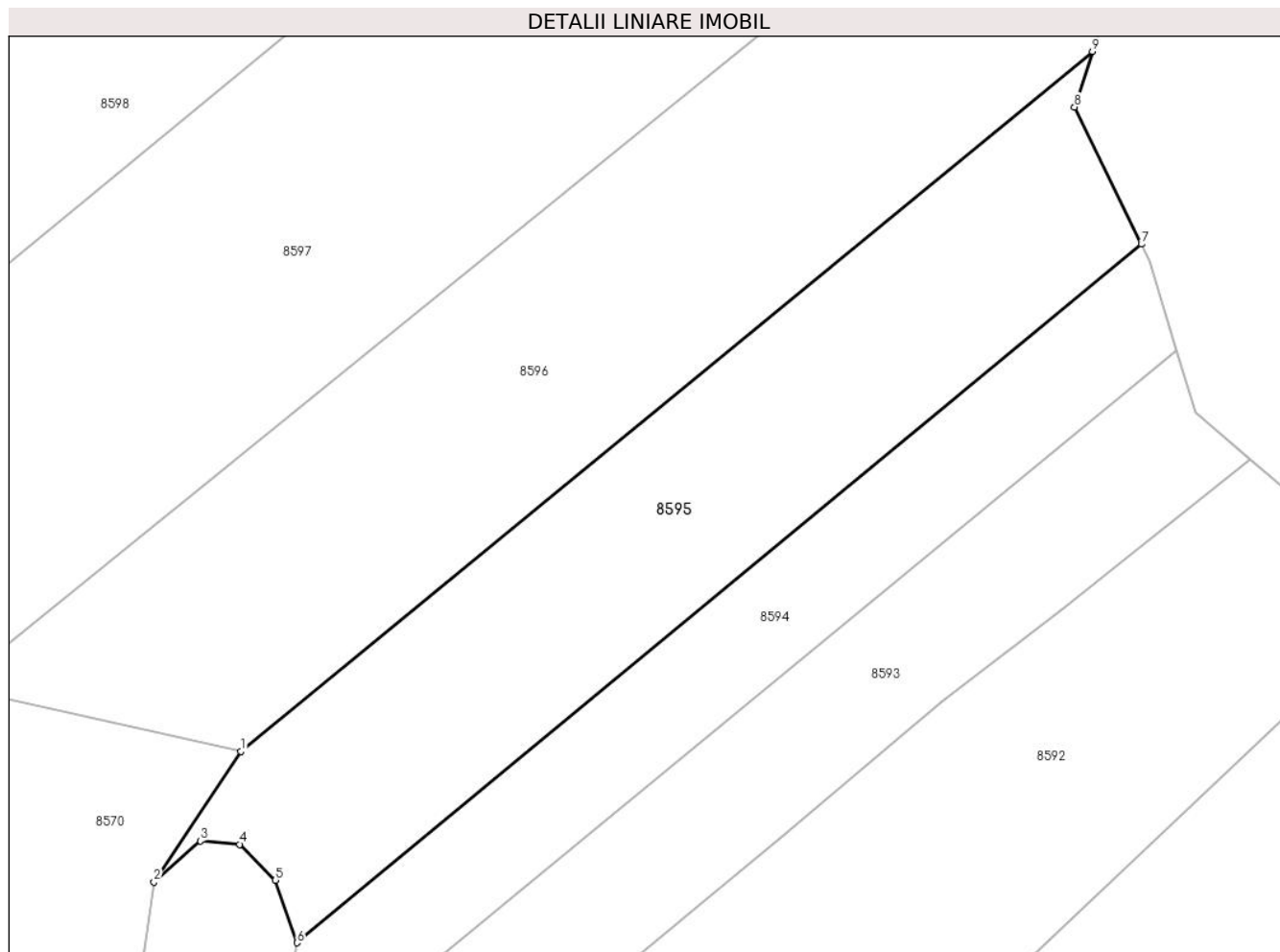
| Inscrieri privind dezmembramintele dreptului de proprietate, drepturi reale de garanție și sarcini | Referințe |
|--|-----------|
| NU SUNT | |

Anexa Nr. 1 La Partea I

Teren

| | | |
|--------------|-----------------|------------------------|
| Nr cadastral | Suprafața (mp)* | Observații / Referințe |
| | 4.800 | |

* Suprafața este determinată în planul de proiecție Stereo 70.



Date referitoare la teren

| Crt | Categorie folosință | Intravilan | Suprafața (mp) | Tarla | Parcelă | Nr. topo | Observații / Referințe |
|-----|---------------------|------------|----------------|-------|---------|----------|------------------------|
| 1 | faneata | NU | 3.239 | - | - | - | |
| 2 | padure | NU | 1.561 | - | - | - | |

Lungime Segmente

1) Valorile lungimilor segmentelor sunt obținute din proiecție în plan.

| Punct început | X / Y | Punct sfârșit | X / Y | Lungime segment (** (m) |
|---------------|----------------------------|---------------|----------------------------|-------------------------|
| 1 | 587.060,715 639.133,786 | 2 | 587.047,3 639.113,661 | 24.186 |
| 2 | 587.047,3 639.113,661 | 3 | 587.054,471 639.120,004 | 9.574 |
| 3 | 587.054,471 639.120,004 | 4 | 587.060,54 639.119,452 | 6.094 |
| 4 | 587.060,54 639.119,452 | 5 | 587.066,057 639.113,937 | 7.801 |

| Punct început | X / Y | Punct sfârșit | X / Y | Lungime segment (** (m) |
|---------------|----------------------------|---------------|----------------------------|-------------------------|
| 5 | 587.066,057 639.113,937 | 6 | 587.069,367 639.104,285 | 10.204 |
| 6 | 587.069,367 639.104,285 | 7 | 587.199,782 639.212,039 | 169.172 |
| 7 | 587.199,782 639.212,039 | 8 | 587.189,446 639.233,197 | 23.548 |
| 8 | 587.189,446 639.233,197 | 9 | 587.192,216 639.241,773 | 9.012 |
| 9 | 587.192,216 639.241,773 | 1 | 587.060,715 639.133,786 | 170.158 |

** Lungimile segmentelor sunt determinate în planul de proiecție Stereo 70 și sunt rotunjite la 1 milimetru.

*** Distanța dintre puncte este formată din segmente cumulate ce sunt mai mici decât valoarea 1 milimetru.

**DATE DESPRE IMOBILUL NR. 8596**

Oficiul de Cadastru și Publicitate Imobiliară NEAMT
Biroul de Cadastru și Publicitate Imobiliară Targu-Neamt

A. Partea I. Descrierea imobilului

TEREN Extravilan

Adresa: Jud. Neamt

| Nr. Crt | Nr cadastral Nr. topografic | Suprafața* (mp) | Observații / Referințe |
|---------|-----------------------------|-----------------|---|
| A1 | | 7.200 | Sector cadastral:15 Teren neimprejmuit; |

B. Partea II. Proprietari și acte

| Inscrieri privitoare la dreptul de proprietate și alte drepturi reale | | Referințe |
|---|---|-----------|
| / | | |
| Act Normativ nr. 7, din 13/03/1996 emis de GUVERNUL ROMÂNIEI; | | |
| B1 | Inscrierea provizorie, drept de PROPRIETATE, dobandit prin Lege, cota actuala 1/1, cota initiala 1/1 1) COMUNA PIPIRIG, CIF:99999999999999, PROPRIETAR NEIDENTIFICAT | A1 |

C. Partea III. SARCINI .

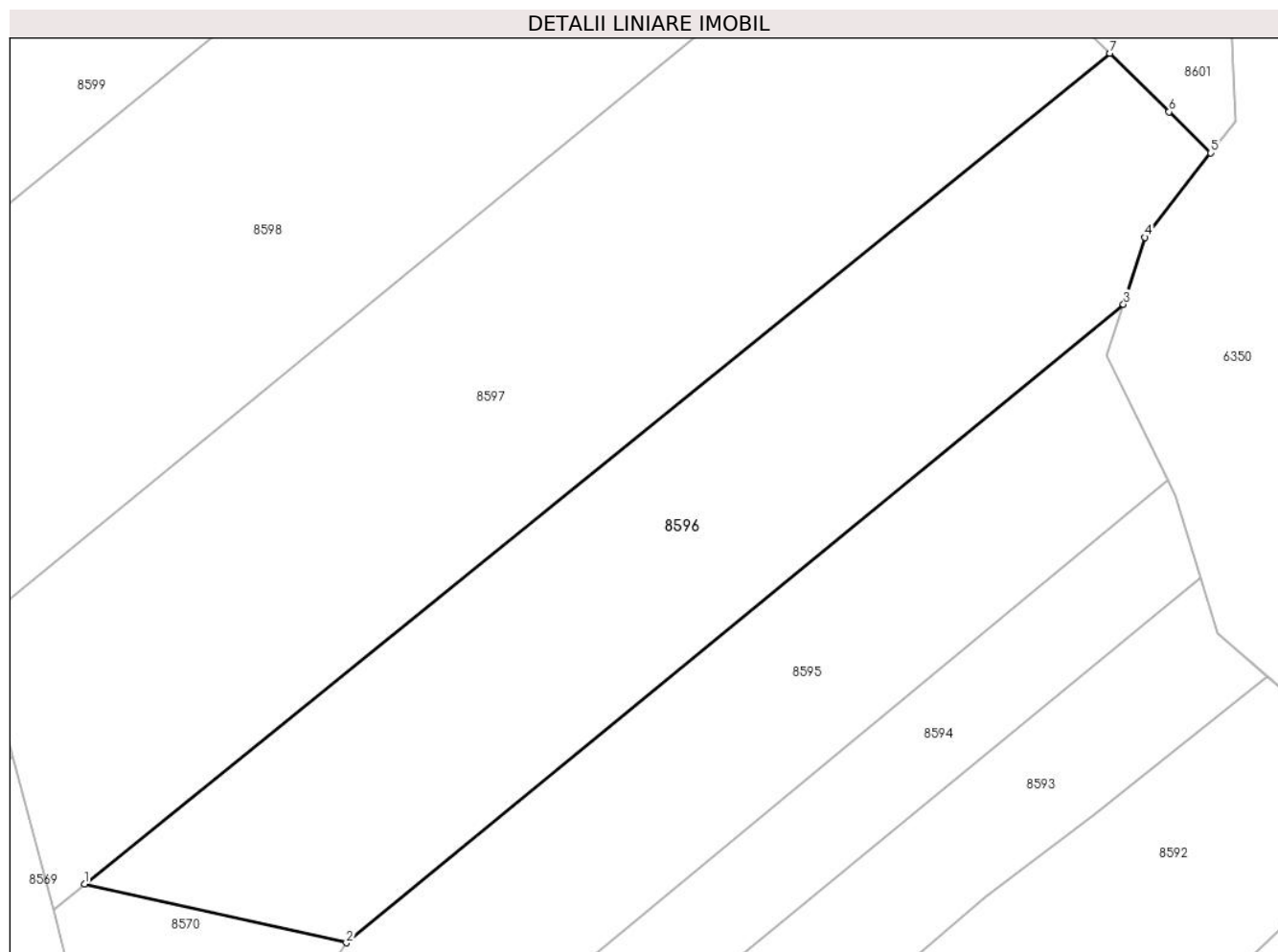
| Inscrieri privind dezmembramintele dreptului de proprietate, drepturi reale de garanție și sarcini | Referințe |
|--|-----------|
| NU SUNT | |

Anexa Nr. 1 La Partea I

Teren

| Nr cadastral | Suprafața (mp)* | Observații / Referințe |
|--------------|-----------------|------------------------|
| | 7.200 | |

* Suprafața este determinată în planul de proiecție Stereo 70.



Date referitoare la teren

| Crt | Categorie folosință | Intravilan | Suprafața (mp) | Tarla | Parcelă | Nr. topo | Observații / Referințe |
|-----|---------------------|------------|----------------|-------|---------|----------|------------------------|
| 1 | faneata | NU | 1.520 | - | - | - | |
| 2 | padure | NU | 5.680 | - | - | - | |

Lungime Segmente

1) Valorile lungimilor segmentelor sunt obținute din proiecție în plan.

| Punct început | X / Y | Punct sfârșit | X / Y | Lungime segment (** (m)) |
|---------------|----------------------------|---------------|----------------------------|--------------------------|
| 1 | 587.016,384 639.143,735 | 2 | 587.060,715 639.133,786 | 45.434 |
| 2 | 587.060,715 639.133,786 | 3 | 587.192,216 639.241,773 | 170.158 |
| 3 | 587.192,216 639.241,773 | 4 | 587.195,869 639.253,08 | 11.882 |
| 4 | 587.195,869 639.253,08 | 5 | 587.206,995 639.267,35 | 18.095 |

| Punct început | X / Y | Punct sfârșit | X / Y | Lungime segment (** (m) |
|---------------|----------------------------|---------------|----------------------------|-------------------------|
| 5 | 587.206,995 639.267,35 | 6 | 587.199,932 639.274,312 | 9.917 |
| 6 | 587.199,932 639.274,312 | 7 | 587.189,885 639.284,217 | 14.109 |
| 7 | 587.189,885 639.284,217 | 1 | 587.016,384 639.143,735 | 223.244 |

** Lungimile segmentelor sunt determinate în planul de proiecție Stereo 70 și sunt rotunjite la 1 milimetru.

*** Distanța dintre puncte este formată din segmente cumulate ce sunt mai mici decât valoarea 1 milimetru.

**DATE DESPRE IMOBILUL NR. 8597**

Oficiul de Cadastru și Publicitate Imobiliară NEAMT
Biroul de Cadastru și Publicitate Imobiliară Targu-Neamt

A. Partea I. Descrierea imobilului

TEREN Extravilan

Adresa: Jud. Neamt

| Nr. Crt | Nr cadastral Nr. topografic | Suprafața* (mp) | Observații / Referințe |
|---------|-----------------------------|-----------------|---|
| A1 | | 10.000 | Sector cadastral:15 Teren neimprejmuit; |

B. Partea II. Proprietari și acte

| Inscrieri privitoare la dreptul de proprietate și alte drepturi reale | | Referințe |
|--|---|-----------|
| / | | |
| Act Administrativ nr. 4492, din 10/03/2023 emis de PRIMĂRIA COMUNEI PIPIRIG; | | |
| B1 | Inscrierea posesiei, drept de PROPRIETATE, dobandit prin Lege, cota actuala 1/1, cota initiala 1/1 1) UNGUREANU GHEORGHE 2) UNGUREANU EVA | A1 |

C. Partea III. SARCINI .

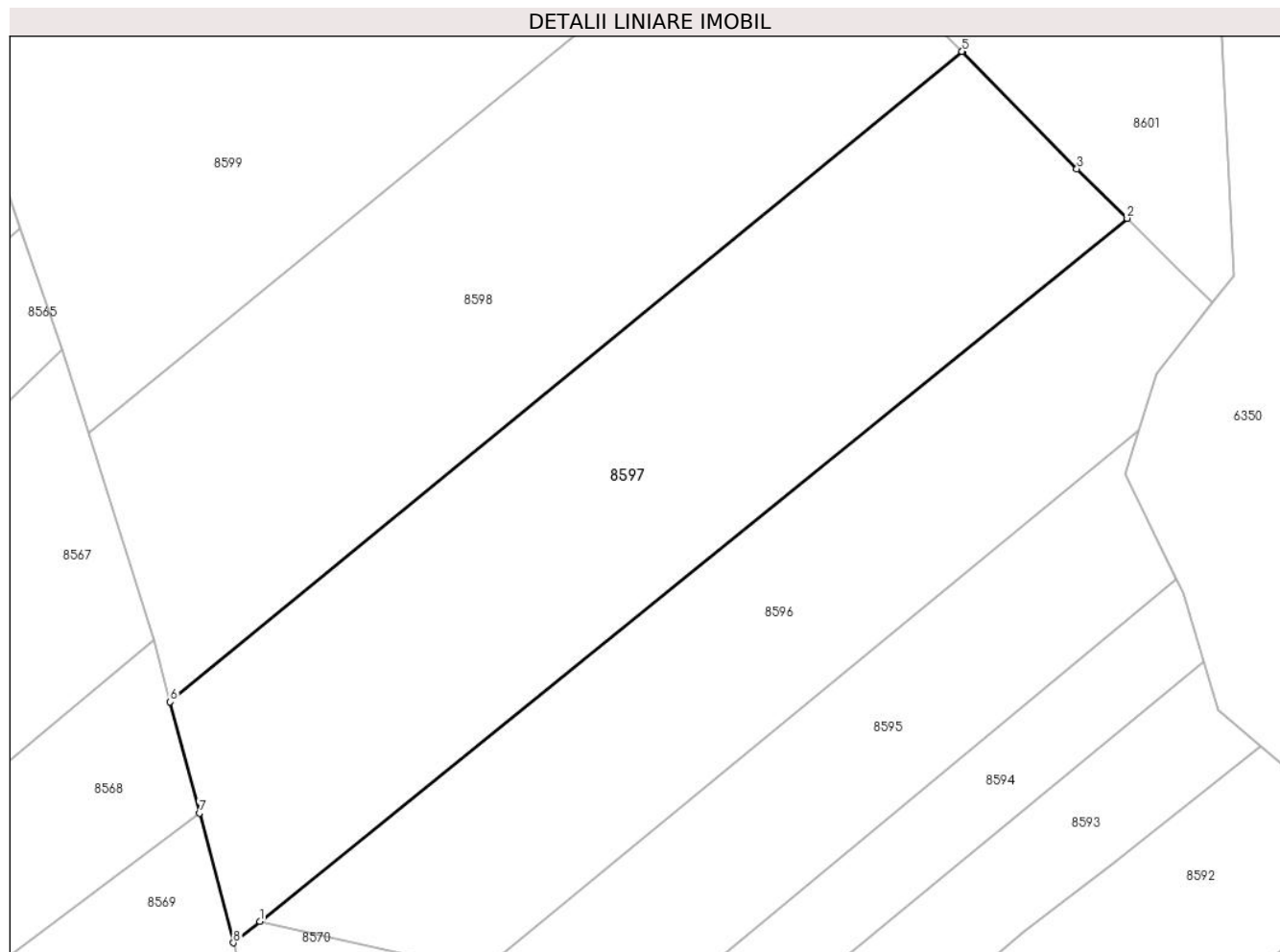
| Inscrieri privind dezmembramintele dreptului de proprietate, drepturi reale de garanție și sarcini | Referințe |
|--|-----------|
| NU SUNT | |

Anexa Nr. 1 La Partea I

Teren

| | | |
|--------------|-----------------|------------------------|
| Nr cadastral | Suprafața (mp)* | Observații / Referințe |
| | 10.000 | |

* Suprafața este determinată în planul de proiecție Stereo 70.



Date referitoare la teren

| Crt | Categorie folosință | Intravilan | Suprafața (mp) | Tarla | Parcelă | Nr. topo | Observații / Referințe |
|-----|---------------------|------------|----------------|-------|---------|----------|------------------------|
| 1 | faneata | NU | 10.000 | - | - | - | |

Lungime Segmente

1) Valorile lungimilor segmentelor sunt obținute din proiecție în plan.

| Punct început | X / Y | Punct sfârșit | X / Y | Lungime segment (** (m) |
|---------------|----------------------------|---------------|----------------------------|-------------------------|
| 1 | 587.016,384 639.143,735 | 2 | 587.189,884 639.284,217 | 223.243 |
| 2 | 587.189,884 639.284,217 | 3 | 587.179,837 639.294,121 | 14.108 |
| 3 | 587.179,837 639.294,121 | 4 | 587.156,889 639.317,526 | 32.778 |
| 4 | 587.156,889 639.317,526 | 5 | 587.156,859 639.317,556 | 0.042 |
| 5 | 587.156,859 639.317,556 | 6 | 586.998,443 639.187,559 | 204.926 |

| Punct început | X / Y | Punct sfârșit | X / Y | Lungime segment (** (m) |
|---------------|----------------------------|---------------|----------------------------|-------------------------|
| 6 | 586.998,443 639.187,559 | 7 | 587.004,271 639.165,359 | 22.952 |
| 7 | 587.004,271 639.165,359 | 8 | 587.011,076 639.139,437 | 26.8 |
| 8 | 587.011,076 639.139,437 | 1 | 587.016,384 639.143,735 | 6.83 |

** Lungimile segmentelor sunt determinate în planul de proiecție Stereo 70 și sunt rotunjite la 1 milimetru.

*** Distanța dintre puncte este formată din segmente cumulate ce sunt mai mici decât valoarea 1 milimetru.

**DATE DESPRE IMOBILUL NR. 8598**

Oficiul de Cadastru și Publicitate Imobiliară NEAMT
Biroul de Cadastru și Publicitate Imobiliară Targu-Neamt

A. Partea I. Descrierea imobilului

TEREN Extravilan

Nr. CF vechi:76
Nr. cadastral vechi:95

Adresa: Jud. Neamt

| Nr. Crt | Nr cadastral Nr. topografic | Suprafața* (mp) | Observații / Referințe |
|---------|-----------------------------|-----------------|---------------------------------------|
| A1 | 50643 | 9.924 | Sector cadastral:15 Teren imprejmuit; |

B. Partea II. Proprietari și acte

| Inscrieri privitoare la dreptul de proprietate și alte drepturi reale | | Referințe |
|---|--|-----------|
| 11334 / 04/07/2013 | | |
| Act Notarial nr. 57 certificat de moștenitor, din 03/07/2013 emis de Teodorescu Mihaela; | | |
| B6 | Intabulare, drept de PROPRIETATE, dobandit prin Succesiune, cota actuala 1/6, cota initiala 1/6 1) CIOHOREANU DUMITRU | A1 |
| 15538 / 12/09/2013 | | |
| Act Notarial nr. Contract de donație aut. sub nr. 2591, din 12/09/2013 emis de NP Teodorescu Mihaela; | | |
| B8 | Intabulare, drept de PROPRIETATE, dobandit prin Conventie, cota actuala 5/6, cota initiala 5/6 1) CIOHOREANU DUMITRU | A1 |

C. Partea III. SARCINI .

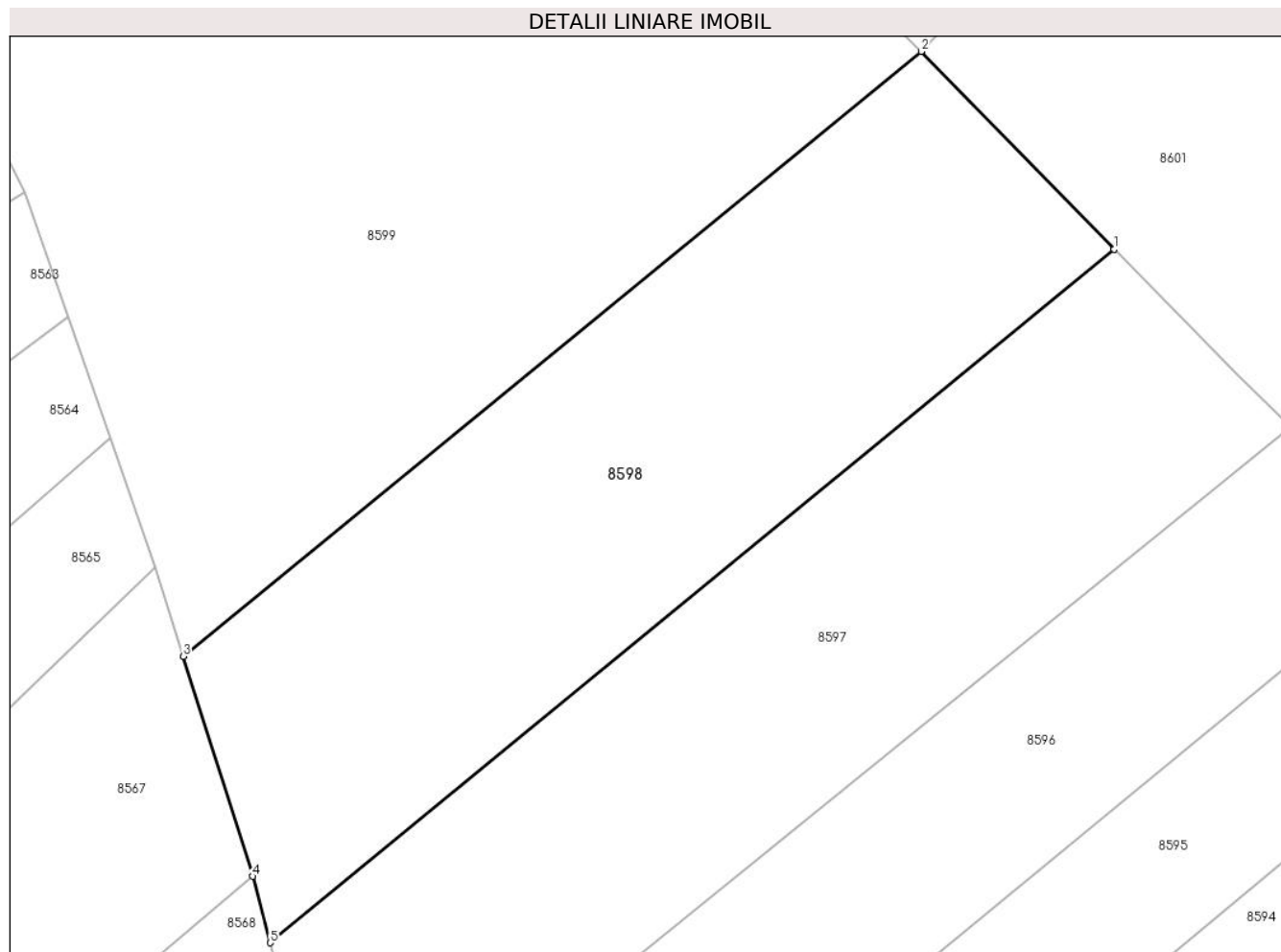
| Inscrieri privind dezmembramintele dreptului de proprietate, drepturi reale de garanție și sarcini | Referințe |
|--|-----------|
| NU SUNT | |

Anexa Nr. 1 La Partea I

Teren

| Nr cadastral | Suprafața (mp)* | Observații / Referințe |
|--------------|-----------------|------------------------|
| 50643 | 9.924 | |

* Suprafața este determinată în planul de proiecție Stereo 70.



Date referitoare la teren

| Crt | Categorie folosință | Intravilan | Suprafața (mp) | Tarla | Parcelă | Nr. topo | Observații / Referințe |
|-----|---------------------|------------|----------------|-------|---------|----------|------------------------|
| 1 | faneata | NU | 9.924 | - | - | - | |

Lungime Segmente

1) Valorile lungimilor segmentelor sunt obținute din proiecție în plan.

| Punct început | X / Y | Punct sfârșit | X / Y | Lungime segment (** (m) |
|---------------|----------------------------|---------------|----------------------------|-------------------------|
| 1 | 587.156,859 639.317,556 | 2 | 587.120,621 639.354,635 | 51.846 |
| 2 | 587.120,621 639.354,635 | 3 | 586.982,104 639.241,268 | 178.995 |
| 3 | 586.982,104 639.241,268 | 4 | 586.995,171 639.200,023 | 43.265 |
| 4 | 586.995,171 639.200,023 | 5 | 586.998,443 639.187,559 | 12.886 |
| 5 | 586.998,443 639.187,559 | 1 | 587.156,859 639.317,556 | 204.926 |

**** Lungimile segmentelor sunt determinate în planul de proiecție Stereo 70 și sunt rotunjite la 1 milimetru.**

***** Distanța dintre puncte este formată din segmente cumulate ce sunt mai mici decât valoarea 1 milimetru.**

**DATE DESPRE IMOBILUL NR. 8599**

Oficiul de Cadastru și Publicitate Imobiliară NEAMT
Biroul de Cadastru și Publicitate Imobiliară Targu-Neamt

A. Partea I. Descrierea imobilului

TEREN Extravilan

Adresa: Jud. Neamt

| Nr. Crt | Nr cadastral Nr. topografic | Suprafața* (mp) | Observații / Referințe |
|---------|-----------------------------|-----------------|---|
| A1 | | 20.000 | Sector cadastral:15 Teren neimprejmuit; |

B. Partea II. Proprietari și acte

| Inscrieri privitoare la dreptul de proprietate și alte drepturi reale | Referințe |
|---|-----------|
| / | |
| Act Administrativ nr. 3619, din 07/03/2023 emis de PRIMĂRIA COMUNEI PIPIRIG; | |
| B1 | A1 |
| Inscrierea posesiei, drept de PROPRIETATE, dobandit prin Lege, cota actuala 1/1, cota initiala 1/1 1) ACHITEI NASTASIA | |

C. Partea III. SARCINI .

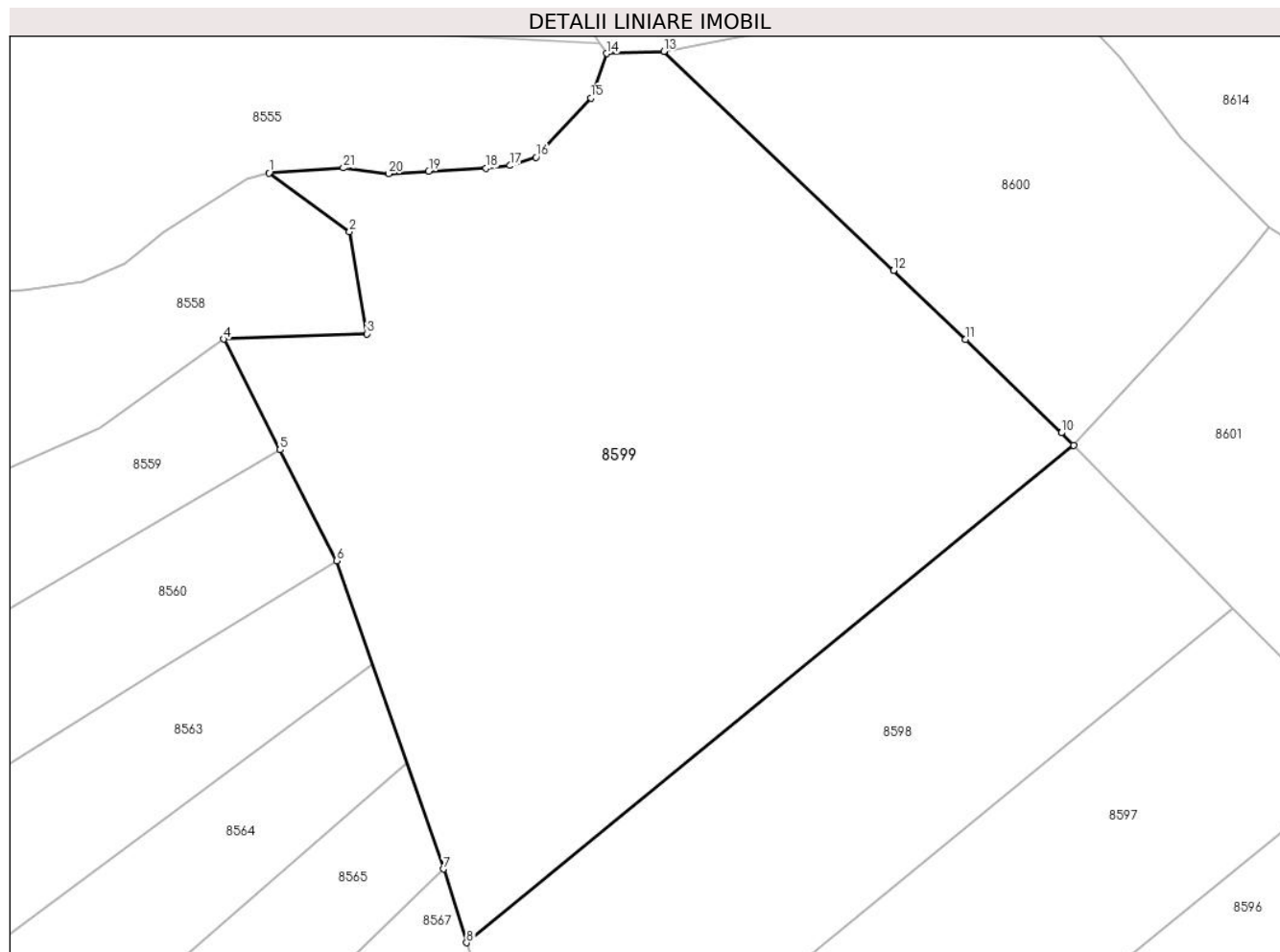
| Inscrieri privind dezmembramintele dreptului de proprietate, drepturi reale de garanție și sarcini | Referințe |
|--|-----------|
| NU SUNT | |

Anexa Nr. 1 La Partea I

Teren

| | | |
|--------------|-----------------|------------------------|
| Nr cadastral | Suprafața (mp)* | Observații / Referințe |
| | 20.000 | |

* Suprafața este determinată în planul de proiecție Stereo 70.



Date referitoare la teren

| Crt | Categorie folosință | Intravilan | Suprafața (mp) | Tarla | Parcelă | Nr. topo | Observații / Referințe |
|-----|---------------------|------------|----------------|-------|---------|----------|------------------------|
| 1 | faneata | NU | 10.608 | - | - | - | |
| 2 | padure | NU | 9.392 | - | - | - | |

Lungime Segmente

1) Valorile lungimilor segmentelor sunt obținute din proiecție în plan.

| Punct început | X / Y | Punct sfârșit | X / Y | Lungime segment (** (m) | Punct început | X / Y | Punct sfârșit | X / Y | Lungime segment (** (m) |
|---------------|----------------------------|---------------|----------------------------|-------------------------|---------------|----------------------------|---------------|----------------------------|-------------------------|
| 1 | 586.937,003 639.416,664 | 2 | 586.955,417 639.403,328 | 22.736 | 2 | 586.955,417 639.403,328 | 3 | 586.959,367 639.380,024 | 23.636 |
| 3 | 586.959,367 639.380,024 | 4 | 586.926,642 639.378,808 | 32.748 | 4 | 586.926,642 639.378,808 | 5 | 586.939,538 639.353,572 | 28.34 |
| 5 | 586.939,538 639.353,572 | 6 | 586.952,433 639.328,335 | 28.341 | 6 | 586.952,433 639.328,335 | 7 | 586.976,789 639.258,044 | 74.391 |
| 7 | 586.976,789 639.258,044 | 8 | 586.982,104 639.241,268 | 17.598 | 8 | 586.982,104 639.241,268 | 9 | 587.120,621 639.354,635 | 178.995 |

| Punct început | X / Y | Punct sfârșit | X / Y | Lungime segment (** (m) |
|---------------|----------------------------|---------------|----------------------------|-------------------------|
| 9 | 587.120,621 639.354,635 | 10 | 587.117,749 639.357,447 | 4.019 |
| 11 | 587.095,894 639.378,746 | 12 | 587.079,482 639.394,443 | 22.71 |
| 13 | 587.027,105 639.444,369 | 14 | 587.014,05 639.443,903 | 13.063 |
| 15 | 587.010,439 639.433,71 | 16 | 586.997,948 639.420,247 | 18.365 |
| 17 | 586.992,046 639.418,361 | 18 | 586.986,516 639.417,722 | 5.567 |
| 19 | 586.973,466 639.417,118 | 20 | 586.964,326 639.416,527 | 9.159 |
| 21 | 586.953,981 639.417,818 | 1 | 586.937,003 639.416,664 | 17.017 |

| Punct început | X / Y | Punct sfârșit | X / Y | Lungime segment (** (m) |
|---------------|----------------------------|---------------|----------------------------|-------------------------|
| 10 | 587.117,749 639.357,447 | 11 | 587.095,894 639.378,746 | 30.517 |
| 12 | 587.079,482 639.394,443 | 13 | 587.027,105 639.444,369 | 72.36 |
| 14 | 587.014,05 639.443,903 | 15 | 587.010,439 639.433,71 | 10.814 |
| 16 | 586.997,948 639.420,247 | 17 | 586.992,046 639.418,361 | 6.196 |
| 18 | 586.986,516 639.417,722 | 19 | 586.973,466 639.417,118 | 13.064 |
| 20 | 586.964,326 639.416,527 | 21 | 586.953,981 639.417,818 | 10.425 |

** Lungimile segmentelor sunt determinate în planul de proiecție Stereo 70 și sunt rotunjite la 1 milimetru.

*** Distanța dintre puncte este formată din segmente cumulate ce sunt mai mici decât valoarea 1 milimetru.

**DATE DESPRE IMOBILUL NR. 8600**

Oficiul de Cadastru și Publicitate Imobiliară NEAMT
Biroul de Cadastru și Publicitate Imobiliară Targu-Neamt

A. Partea I. Descrierea imobilului

TEREN Extravilan

Adresa: Jud. Neamt

| Nr. Crt | Nr cadastral Nr. topografic | Suprafața* (mp) | Observații / Referințe |
|---------|-----------------------------|-----------------|---|
| A1 | | 7.446 | Sector cadastral:15 Teren neimprejmuit; |

B. Partea II. Proprietari și acte

| Inscrieri privitoare la dreptul de proprietate și alte drepturi reale | | Referințe |
|--|---|-----------|
| / | | |
| Act Administrativ nr. 3622, din 07/03/2023 emis de PRIMĂRIA COMUNEI PIPIRIG; | | |
| B1 | Inscrierea posesiei, drept de PROPRIETATE, dobandit prin Lege, cota actuala 1/1, cota initiala 1/1 1) VRÎNCEANU IOAN | A1 |

C. Partea III. SARCINI .

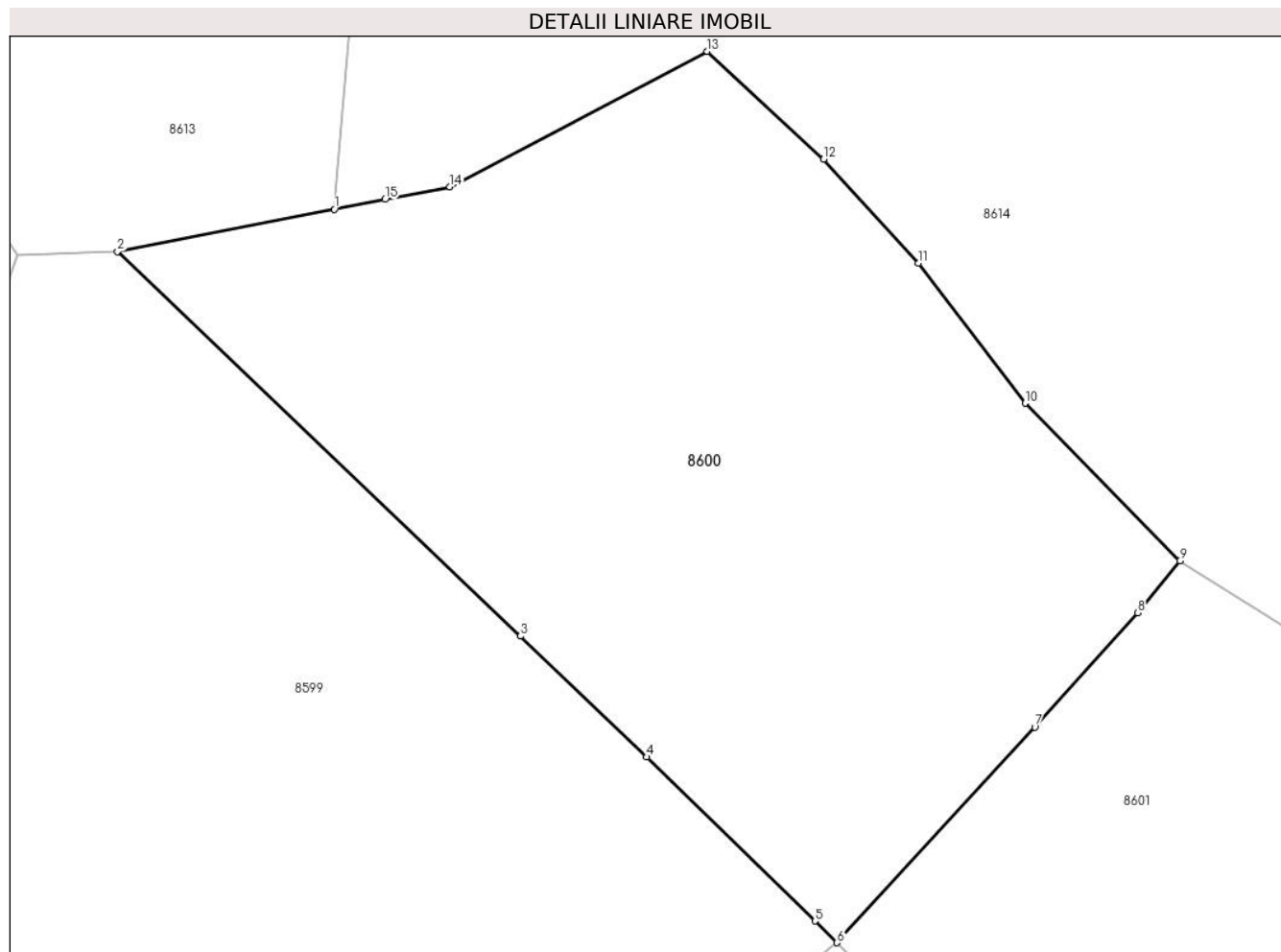
| Inscrieri privind dezmembramintele dreptului de proprietate, drepturi reale de garanție și sarcini | Referințe |
|--|-----------|
| NU SUNT | |

Anexa Nr. 1 La Partea I

Teren

| | | |
|--------------|-----------------|------------------------|
| Nr cadastral | Suprafața (mp)* | Observații / Referințe |
| | 7.446 | |

* Suprafața este determinată în planul de proiecție Stereo 70.



Date referitoare la teren

| Crt | Categorie folosință | Intra vilan | Suprafața (mp) | Tarla | Parcelă | Nr. topo | Observații / Referințe |
|-----|---------------------|-------------|----------------|-------|---------|----------|------------------------|
| 1 | faneata | NU | 7.446 | - | - | - | |

Lungime Segmente

1) Valorile lungimilor segmentelor sunt obținute din proiecție în plan.

| Punct început | X / Y | Punct sfârșit | X / Y | Lungime segment (** (m) |
|---------------|----------------------------|---------------|----------------------------|-------------------------|
| 1 | 587.055,248 639.449,842 | 2 | 587.027,105 639.444,369 | 28.67 |
| 2 | 587.027,105 639.444,369 | 3 | 587.079,482 639.394,443 | 72.36 |
| 3 | 587.079,482 639.394,443 | 4 | 587.095,894 639.378,746 | 22.71 |
| 4 | 587.095,894 639.378,746 | 5 | 587.117,749 639.357,447 | 30.517 |
| 5 | 587.117,749 639.357,447 | 6 | 587.120,621 639.354,635 | 4.019 |

| Punct început | X / Y | Punct sfârșit | X / Y | Lungime segment (** (m) |
|---------------|----------------------------|---------------|----------------------------|-------------------------|
| 6 | 587.120,621 639.354,635 | 7 | 587.146,3 639.382,621 | 37.982 |
| 7 | 587.146,3 639.382,621 | 8 | 587.159,686 639.397,472 | 19.993 |
| 8 | 587.159,686 639.397,472 | 9 | 587.165,155 639.404,196 | 8.667 |
| 9 | 587.165,155 639.404,196 | 10 | 587.145,092 639.424,677 | 28.67 |
| 10 | 587.145,092 639.424,677 | 11 | 587.131,16 639.442,84 | 22.891 |
| 11 | 587.131,16 639.442,84 | 12 | 587.118,86 639.456,358 | 18.276 |
| 12 | 587.118,86 639.456,358 | 13 | 587.103,74 639.470,345 | 20.597 |
| 13 | 587.103,74 639.470,345 | 14 | 587.070,28 639.452,766 | 37.797 |
| 14 | 587.070,28 639.452,766 | 15 | 587.061,881 639.451,133 | 8.556 |
| 15 | 587.061,881 639.451,133 | 1 | 587.055,248 639.449,842 | 6.757 |

** Lungimile segmentelor sunt determinate în planul de proiecție Stereo 70 și sunt rotunjite la 1 milimetru.

*** Distanța dintre puncte este formată din segmente cumulate ce sunt mai mici decât valoarea 1 milimetru.

**DATE DESPRE IMOBILUL NR. 8601**

Oficiul de Cadastru și Publicitate Imobiliară NEAMT
Biroul de Cadastru și Publicitate Imobiliară Targu-Neamt

A. Partea I. Descrierea imobilului

TEREN Extravilan

Adresa: Jud. Neamt

| Nr. Crt | Nr cadastral Nr. topografic | Suprafața* (mp) | Observații / Referințe |
|---------|-----------------------------|-----------------|---|
| A1 | | 6.765 | Sector cadastral:15 Teren neimprejmuit; |

B. Partea II. Proprietari și acte

| Inscrieri privitoare la dreptul de proprietate și alte drepturi reale | | Referințe |
|--|--|-----------|
| / | | |
| Act Administrativ nr. 3665, din 11/03/2023 emis de PRIMĂRIA COMUNEI PIPIRIG; | | |
| B1 | Inscrierea posesiei, drept de PROPRIETATE, dobandit prin Lege, cota actuala 1/1, cota initiala 1/1 1) APARASCHIVEI GHEORGHE | A1 |

C. Partea III. SARCINI .

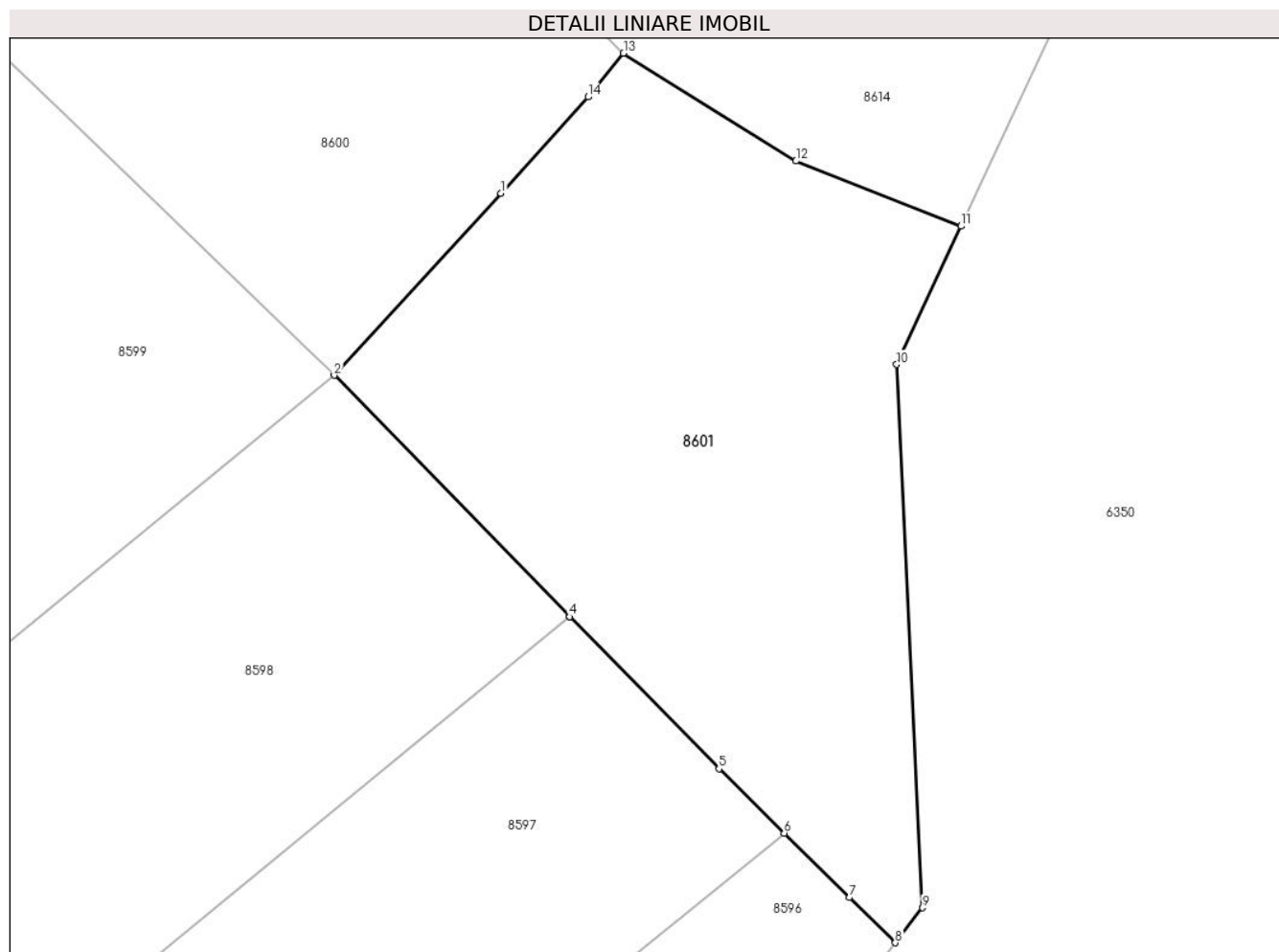
| Inscrieri privind dezmembramintele dreptului de proprietate, drepturi reale de garanție și sarcini | Referințe |
|--|-----------|
| NU SUNT | |

Anexa Nr. 1 La Partea I

Teren

| | | |
|--------------|-----------------|------------------------|
| Nr cadastral | Suprafața (mp)* | Observații / Referințe |
| | 6.765 | |

* Suprafața este determinată în planul de proiecție Stereo 70.



Date referitoare la teren

| Crt | Categorie folosință | Intravilan | Suprafața (mp) | Tarla | Parcelă | Nr. topo | Observații / Referințe |
|-----|---------------------|------------|----------------|-------|---------|----------|------------------------|
| 1 | faneata | NU | 6.765 | - | - | - | |

Lungime Segmente

1) Valorile lungimilor segmentelor sunt obținute din proiecție în plan.

| Punct început | X / Y | Punct sfârșit | X / Y | Lungime segment (** (m) |
|---------------|----------------------------|---------------|----------------------------|-------------------------|
| 1 | 587.146,3 639.382,621 | 2 | 587.120,621 639.354,635 | 37.982 |
| 2 | 587.120,621 639.354,635 | 3 | 587.156,859 639.317,556 | 51.846 |
| 3 | 587.156,859 639.317,556 | 4 | 587.156,889 639.317,526 | 0.042 |
| 4 | 587.156,889 639.317,526 | 5 | 587.179,837 639.294,121 | 32.778 |
| 5 | 587.179,837 639.294,121 | 6 | 587.189,884 639.284,217 | 14.108 |

| Punct început | X / Y | Punct sfârșit | X / Y | Lungime segment (** (m) |
|---------------|----------------------------|---------------|----------------------------|-------------------------|
| 6 | 587.189,884 639.284,217 | 7 | 587.199,932 639.274,312 | 14.109 |
| 7 | 587.199,932 639.274,312 | 8 | 587.206,995 639.267,35 | 9.917 |
| 8 | 587.206,995 639.267,35 | 9 | 587.211,189 639.272,73 | 6.822 |
| 9 | 587.211,189 639.272,73 | 10 | 587.207,198 639.356,309 | 83.674 |
| 10 | 587.207,198 639.356,309 | 11 | 587.217,133 639.377,596 | 23.491 |
| 11 | 587.217,133 639.377,596 | 12 | 587.191,689 639.387,606 | 27.342 |
| 12 | 587.191,689 639.387,606 | 13 | 587.165,155 639.404,196 | 31.293 |
| 13 | 587.165,155 639.404,196 | 14 | 587.159,686 639.397,472 | 8.667 |
| 14 | 587.159,686 639.397,472 | 1 | 587.146,3 639.382,621 | 19.993 |

** Lungimile segmentelor sunt determinate în planul de proiecție Stereo 70 și sunt rotunjite la 1 milimetru.

*** Distanța dintre puncte este formată din segmente cumulate ce sunt mai mici decât valoarea 1 milimetru.

**DATE DESPRE IMOBILUL NR. 8613**

Oficiul de Cadastru și Publicitate Imobiliară NEAMT
Biroul de Cadastru și Publicitate Imobiliară Targu-Neamt

A. Partea I. Descrierea imobilului

TEREN Extravilan

Adresa: Jud. Neamt

| Nr. Crt | Nr cadastral Nr. topografic | Suprafața* (mp) | Observații / Referințe |
|---------|-----------------------------|---|---|
| A1 | | Din acte: 3.760.620.000 Masurata: 4.192.323 | Sector cadastral:15 Teren neimprejmuat; DIFERENTA DE SUPRAFATA INSCRISA IN INVENTARUL BUNURILOR DIN DOMENIUL PUBLIC AL STATULUI SE REGASESTE IN ALTE SECTOARE CADASTRALE |

B. Partea II. Proprietari și acte

| Inscrieri privitoare la dreptul de proprietate și alte drepturi reale | | Referințe |
|---|--|-----------|
| 8613 / 28/03/2023 | | |
| Act Normativ nr. 982, din 29/12/1998 emis de GUVERNUL ROMÂNIEI; | | |
| B0 | Intabulare, drept de PROPRIETATE, dobandit prin Lege, cota actuala 1/1, cota initiala 1/1 1) STATUL ROMAN, CIF:999999999999, -domeniul public | A1 |
| 8613 / 13/07/2022 | | |
| Act Normativ nr. 982, din 29/12/1998 emis de GUVERNUL ROMÂNIEI; | | |
| B0 | Intabulare, drept de ADMINISTRARE, dobandit prin Lege, cota actuala 1/1, cota initiala 1/1 1) RNP - ROMSILVA - PRIN DIRECTIA SILVICA NEAMT, CIF:1590120 | A1 |

C. Partea III. SARCINI .

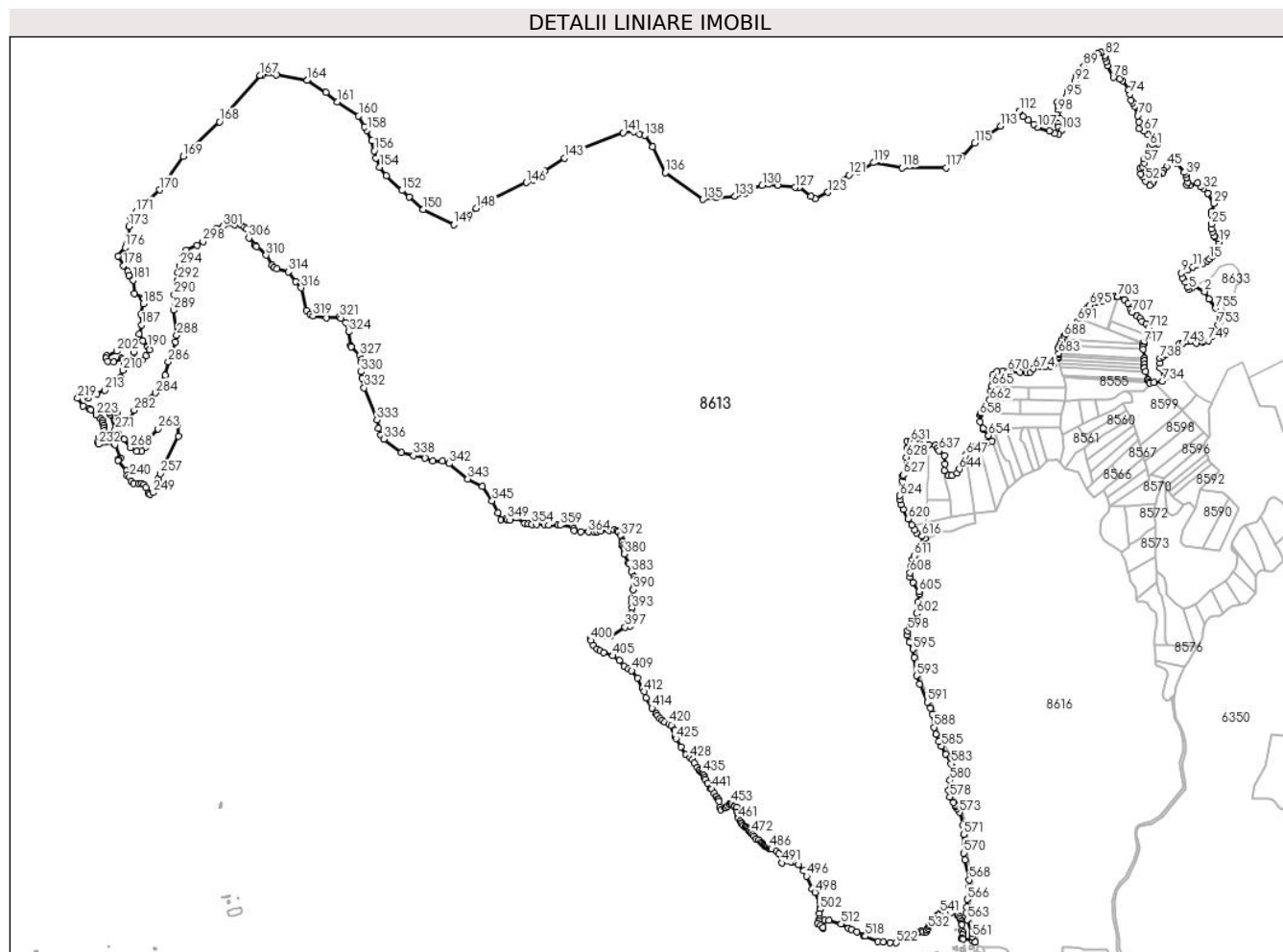
| Inscrieri privind dezmembramintele dreptului de proprietate, drepturi reale de garanție și sarcini | Referințe |
|--|-----------|
| NU SUNT | |

Anexa Nr. 1 La Partea I

Teren

| Nr cadastral | Suprafața (mp)* | Observații / Referințe |
|--------------|--|--|
| | Din acte: 3.760.620.000 Masurata: 4.192.323 | DIFERENTA DE SUPRAFATA INSCRISA IN INVENTARUL BUNURILOR DIN DOMENIUL PUBLIC AL STATULUI SE REGASESTE IN ALTE SECTOARE CADASTRALE |

* Suprafața este determinată în planul de proiecție Stereo 70.



Date referitoare la teren

| Crt | Categorie folosință | Intra vilan | Suprafața (mp) | Tarla | Parcelă | Nr. topo | Observații / Referințe |
|-----|---------------------|-------------|----------------|---------------|---------------------------------------|----------|--|
| 1 | padure | NU | 4.192.323 | UP I Domesnic | UA8 7%, 88%, 89%, 90%, 92 - 100, 101% | - | UP I Domesnic - Pipirig, Parte din UA 87%, Parte din UA 88%, Parte din UA 89%, Parte din UA 90%, Parte din UA 101% |

Lungime Segmente

1) Valorile lungimilor segmentelor sunt obținute din proiecție în plan.

| Punct început | X / Y | Punct sfârșit | X / Y | Lungime segment | Punct început | X / Y | Punct sfârșit | X / Y | Lungime segment | Punct început | X / Y | Punct sfârșit | X / Y | Lungime segment |
|---------------|----------------------------|---------------|----------------------------|-----------------|---------------|----------------------------|---------------|----------------------------|-----------------|---------------|----------------------------|---------------|----------------------------|-----------------|
| 1 | 587.207,435 639.716,809 | 2 | 587.192,749 639.740,644 | 27.996 | 2 | 587.192,749 639.740,644 | 3 | 587.160,635 639.759,754 | 37.376 | 3 | 587.160,635 639.759,754 | 4 | 587.151,254 639.753,942 | 11.036 |
| 4 | 587.151,254 639.753,942 | 5 | 587.142,544 639.748,472 | 10.285 | 5 | 587.142,544 639.748,472 | 6 | 587.138,119 639.754,889 | 7.795 | 6 | 587.138,119 639.754,889 | 7 | 587.129,812 639.771,421 | 18.502 |
| 7 | 587.129,812 639.771,421 | 8 | 587.120,2 639.784,361 | 16.119 | 8 | 587.120,2 639.784,361 | 9 | 587.116,664 639.800,953 | 16.965 | 9 | 587.116,664 639.800,953 | 10 | 587.138,133 639.810,014 | 23.303 |

| Punct început | X / Y | Punct sfârşit | X / Y | Lungime segment |
|---------------|----------------------------|---------------|----------------------------|-----------------|
| 10 | 587.138,133 639.810,014 | 11 | 587.154,453 639.820,395 | 19.342 |
| 13 | 587.188,286 639.833,068 | 14 | 587.200,521 639.840,079 | 14.101 |
| 16 | 587.218,216 639.855,459 | 17 | 587.222,437 639.872,775 | 17.823 |
| 19 | 587.238,404 639.901,815 | 20 | 587.233,934 639.913,581 | 12.586 |
| 22 | 587.224,829 639.920,813 | 23 | 587.219,3 639.934,828 | 15.066 |
| 25 | 587.214,342 639.960,093 | 26 | 587.215,717 639.992,053 | 31.99 |
| 28 | 587.217,218 640.002,2 | 29 | 587.223,64 640.027,651 | 26.249 |
| 31 | 587.202,973 640.060,089 | 32 | 587.188,444 640.075,669 | 21.303 |
| 34 | 587.169,602 640.094,626 | 35 | 587.143,779 640.086,088 | 27.198 |
| 37 | 587.137,412 640.095,904 | 38 | 587.133,326 640.112,053 | 16.658 |
| 40 | 587.127,217 640.129,099 | 41 | 587.103,398 640.157,043 | 36.718 |
| 43 | 587.090,929 640.167,224 | 44 | 587.082,09 640.163,117 | 9.747 |
| 46 | 587.060,507 640.134,555 | 47 | 587.056,222 640.125,182 | 10.306 |
| 49 | 587.026,885 640.100,119 | 50 | 587.024,45 640.094,646 | 5.99 |
| 52 | 587.001,205 640.100,156 | 53 | 586.993,474 640.114,575 | 16.361 |
| 55 | 586.982,374 640.141,538 | 56 | 586.990,906 640.147,578 | 10.454 |
| 58 | 586.996,333 640.172,431 | 59 | 587.003,763 640.190,827 | 19.84 |
| 61 | 587.014,683 640.214,589 | 62 | 587.021,923 640.219,599 | 8.804 |
| 64 | 587.032,764 640.225,932 | 65 | 587.024,135 640.238,218 | 15.014 |
| 67 | 586.994,78 640.263,15 | 68 | 586.979,655 640.271,193 | 17.131 |
| 70 | 586.975,641 640.312,719 | 71 | 586.966,077 640.344,817 | 33.493 |
| 73 | 586.953,035 640.363,01 | 74 | 586.948,611 640.382,983 | 20.457 |
| 76 | 586.925,211 640.427,305 | 77 | 586.916,748 640.433,134 | 10.276 |
| 79 | 586.876,437 640.476,598 | 80 | 586.872,322 640.490,368 | 14.372 |
| 82 | 586.868,425 640.509,994 | 83 | 586.856,601 640.519,369 | 15.09 |
| 85 | 586.845,686 640.515,365 | 86 | 586.835,449 640.510,066 | 11.527 |
| 88 | 586.804,988 640.484,816 | 89 | 586.799,609 640.474,329 | 11.786 |
| 91 | 586.777,058 640.443,268 | 92 | 586.771,136 640.426,164 | 18.1 |
| 94 | 586.747,264 640.392,974 | 95 | 586.743,491 640.374,817 | 18.545 |
| 97 | 586.714,58 640.343,335 | 98 | 586.715,351 640.327,832 | 15.522 |
| 100 | 586.720,679 640.303,843 | 101 | 586.715,345 640.289,414 | 15.383 |
| 103 | 586.726,665 640.265,524 | 104 | 586.718,204 640.252,524 | 15.511 |
| 106 | 586.687,093 640.263,862 | 107 | 586.648,642 640.275,966 | 40.311 |

| Punct început | X / Y | Punct sfârşit | X / Y | Lungime segment |
|---------------|----------------------------|---------------|----------------------------|-----------------|
| 11 | 587.154,453 639.820,395 | 12 | 587.167,396 639.829,133 | 15.616 |
| 14 | 587.200,521 639.840,079 | 15 | 587.209,194 639.846,189 | 10.609 |
| 17 | 587.222,437 639.872,775 | 18 | 587.234,459 639.885,837 | 17.752 |
| 20 | 587.233,934 639.913,581 | 21 | 587.227,418 639.918,401 | 8.105 |
| 23 | 587.219,3 639.934,828 | 24 | 587.215,574 639.945,428 | 11.236 |
| 26 | 587.215,717 639.992,053 | 27 | 587.216,893 640.000,0 | 8.034 |
| 29 | 587.223,64 640.027,651 | 30 | 587.203,492 640.059,722 | 37.875 |
| 32 | 587.188,444 640.075,669 | 33 | 587.179,803 640.083,05 | 11.364 |
| 35 | 587.143,779 640.086,088 | 36 | 587.134,198 640.087,543 | 9.691 |
| 38 | 587.133,326 640.112,053 | 39 | 587.131,363 640.122,908 | 11.031 |
| 41 | 587.103,398 640.157,043 | 42 | 587.098,234 640.160,879 | 6.433 |
| 44 | 587.082,09 640.163,117 | 45 | 587.069,563 640.147,77 | 19.811 |
| 47 | 587.056,222 640.125,182 | 48 | 587.044,464 640.119,578 | 13.025 |
| 50 | 587.024,45 640.094,646 | 51 | 587.014,879 640.086,528 | 12.55 |
| 53 | 586.993,474 640.114,575 | 54 | 586.984,93 640.123,117 | 12.082 |
| 56 | 586.990,906 640.147,578 | 57 | 586.995,878 640.159,701 | 13.103 |
| 59 | 587.003,763 640.190,827 | 60 | 587.012,701 640.201,895 | 14.226 |
| 62 | 587.021,923 640.219,599 | 63 | 587.039,204 640.222,445 | 17.514 |
| 65 | 587.024,135 640.238,218 | 66 | 587.008,695 640.250,588 | 19.784 |
| 68 | 586.979,655 640.271,193 | 69 | 586.978,902 640.293,406 | 22.226 |
| 71 | 586.966,077 640.344,817 | 72 | 586.958,317 640.355,694 | 13.361 |
| 74 | 586.948,611 640.382,983 | 75 | 586.944,816 640.398,01 | 15.499 |
| 77 | 586.916,748 640.433,134 | 78 | 586.895,555 640.437,979 | 21.74 |
| 80 | 586.872,322 640.490,368 | 81 | 586.868,098 640.501,072 | 11.507 |
| 83 | 586.856,601 640.519,369 | 84 | 586.854,097 640.518,028 | 2.84 |
| 86 | 586.835,449 640.510,066 | 87 | 586.808,563 640.498,52 | 29.26 |
| 89 | 586.799,609 640.474,329 | 90 | 586.799,918 640.460,144 | 14.188 |
| 92 | 586.771,136 640.426,164 | 93 | 586.759,315 640.411,687 | 18.69 |
| 95 | 586.743,491 640.374,817 | 96 | 586.712,698 640.358,43 | 34.882 |
| 98 | 586.715,351 640.327,832 | 99 | 586.714,298 640.314,021 | 13.851 |
| 101 | 586.715,345 640.289,414 | 102 | 586.717,074 640.276,704 | 12.827 |
| 104 | 586.718,204 640.252,524 | 105 | 586.705,905 640.254,493 | 12.456 |
| 107 | 586.648,642 640.275,966 | 108 | 586.636,0 640.285,685 | 15.946 |

| Punct început | X / Y | Punct sfârşit | X / Y | Lungime segment |
|---------------|----------------------------|---------------|----------------------------|-----------------|
| 12 | 587.167,396 639.829,133 | 13 | 587.188,286 639.833,068 | 21.257 |
| 15 | 587.209,194 639.846,189 | 16 | 587.218,216 639.855,459 | 12.936 |
| 18 | 587.234,459 639.885,837 | 19 | 587.238,404 639.901,815 | 16.458 |
| 21 | 587.227,418 639.918,401 | 22 | 587.224,829 639.920,813 | 3.538 |
| 24 | 587.215,574 639.945,428 | 25 | 587.214,342 639.960,093 | 14.717 |
| 27 | 587.216,893 640.000,0 | 28 | 587.217,218 640.002,2 | 2.224 |
| 30 | 587.203,492 640.059,722 | 31 | 587.202,973 640.060,089 | 0.636 |
| 33 | 587.179,803 640.083,05 | 34 | 587.169,602 640.094,626 | 15.429 |
| 36 | 587.134,198 640.087,543 | 37 | 587.137,412 640.095,904 | 8.957 |
| 39 | 587.131,363 640.122,908 | 40 | 587.127,217 640.129,099 | 7.451 |
| 42 | 587.098,234 640.160,879 | 43 | 587.090,929 640.167,224 | 9.676 |
| 45 | 587.069,563 640.147,77 | 46 | 587.060,507 640.134,555 | 16.02 |
| 48 | 587.044,464 640.119,578 | 49 | 587.026,885 640.100,119 | 26.224 |
| 51 | 587.014,879 640.086,528 | 52 | 587.001,205 640.100,156 | 19.305 |
| 54 | 586.984,93 640.123,117 | 55 | 586.982,374 640.141,538 | 18.597 |
| 57 | 586.995,878 640.159,701 | 58 | 586.996,333 640.172,431 | 12.738 |
| 60 | 587.012,701 640.201,895 | 61 | 587.014,683 640.214,589 | 12.848 |
| 63 | 587.039,204 640.222,445 | 64 | 587.032,764 640.225,932 | 7.323 |
| 66 | 587.008,695 640.250,588 | 67 | 586.994,78 640.263,15 | 18.746 |
| 69 | 586.978,902 640.293,406 | 70 | 586.975,641 640.312,719 | 19.586 |
| 72 | 586.958,317 640.355,694 | 73 | 586.953,035 640.363,01 | 9.023 |
| 75 | 586.944,816 640.398,01 | 76 | 586.925,211 640.427,305 | 35.25 |
| 78 | 586.895,555 640.437,979 | 79 | 586.876,437 640.476,598 | 43.092 |
| 81 | 586.868,098 640.501,072 | 82 | 586.868,425 640.509,994 | 8.928 |
| 84 | 586.854,097 640.518,028 | 85 | 586.845,686 640.515,365 | 8.822 |
| 87 | 586.808,563 640.498,52 | 88 | 586.804,988 640.484,816 | 14.163 |
| 90 | 586.799,918 640.460,144 | 91 | 586.777,058 640.443,268 | 28.414 |
| 93 | 586.759,315 640.411,687 | 94 | 586.747,264 640.392,974 | 22.258 |
| 96 | 586.712,698 640.358,43 | 97 | 586.714,58 640.343,335 | 15.212 |
| 99 | 586.714,298 640.314,021 | 100 | 586.720,679 640.303,843 | 12.013 |
| 102 | 586.717,074 640.276,704 | 103 | 586.726,665 640.265,524 | 14.73 |
| 105 | 586.705,905 640.254,493 | 106 | 586.687,093 640.263,862 | 21.016 |
| 108 | 586.636,0 640.285,685 | 109 | 586.618,759 640.299,305 | 21.972 |

| Punct început | X / Y | Punct sfârșit | X / Y | Lungime segment |
|---------------|----------------------------|---------------|----------------------------|-----------------|
| 109 | 586.618,759 640.299,305 | 110 | 586.601,08 640.310,828 | 21.10 3 |
| 112 | 586.590,211 640.327,927 | 113 | 586.528,573 640.279,419 | 78.43 6 |
| 115 | 586.444,63 640.223,978 | 116 | 586.403,255 640.181,209 | 59.50 7 |
| 118 | 586.207,519 640.144,17 | 119 | 586.114,719 640.160,047 | 94.14 8 |
| 121 | 586.034,835 640.120,619 | 122 | 585.992,498 640.094,355 | 49.82 2 |
| 124 | 585.925,21 640.043,593 | 125 | 585.910,325 640.050,004 | 16.20 7 |
| 127 | 585.860,289 640.079,755 | 128 | 585.803,089 640.087,018 | 57.65 9 |
| 130 | 585.752,439 640.086,456 | 131 | 585.717,778 640.075,63 | 36.31 2 |
| 133 | 585.664,23 640.050,627 | 134 | 585.602,5 640.046,069 | 61.89 8 |
| 136 | 585.436,674 640.127,952 | 137 | 585.395,496 640.212,628 | 94.15 8 |
| 139 | 585.352,218 640.252,871 | 140 | 585.334,847 640.261,652 | 19.46 4 |
| 142 | 585.158,478 640.203,071 | 143 | 585.109,038 640.175,455 | 56.63 |
| 145 | 585.007,342 640.104,083 | 146 | 584.984,958 640.095,427 | 23.99 9 |
| 148 | 584.822,007 640.011,687 | 149 | 584.748,451 639.958,472 | 90.78 7 |
| 151 | 584.603,236 640.048,026 | 152 | 584.579,486 640.070,012 | 32.36 4 |
| 154 | 584.506,344 640.145,698 | 155 | 584.495,412 640.175,431 | 31.67 9 |
| 157 | 584.481,423 640.232,134 | 158 | 584.466,508 640.265,098 | 36.18 1 |
| 160 | 584.439,246 640.312,212 | 161 | 584.370,087 640.357,769 | 82.81 6 |
| 163 | 584.273,41 640.427,676 | 164 | 584.271,508 640.428,03 | 1.935 |
| 166 | 584.125,436 640.445,441 | 167 | 584.118,515 640.444,856 | 6.946 |
| 169 | 583.867,425 640.180,772 | 170 | 583.791,357 640.071,631 | 133.0 34 |
| 172 | 583.697,522 639.984,597 | 173 | 583.691,451 639.952,256 | 32.90 6 |
| 175 | 583.684,195 639.894,031 | 176 | 583.678,932 639.883,66 | 11.63 |
| 178 | 583.673,855 639.824,881 | 179 | 583.688,132 639.806,012 | 23.66 2 |
| 181 | 583.704,785 639.777,519 | 182 | 583.708,128 639.734,162 | 43.48 6 |
| 184 | 583.738,806 639.716,717 | 185 | 583.737,998 639.700,663 | 16.07 4 |
| 187 | 583.731,961 639.631,769 | 188 | 583.724,904 639.602,124 | 30.47 3 |
| 190 | 583.752,152 639.560,176 | 191 | 583.758,969 639.551,429 | 11.09 |
| 193 | 583.733,604 639.517,092 | 194 | 583.711,318 639.523,162 | 23.09 8 |
| 196 | 583.707,573 639.542,652 | 197 | 583.705,588 639.560,644 | 18.10 1 |
| 199 | 583.681,065 639.581,244 | 200 | 583.671,646 639.578,28 | 9.874 |
| 202 | 583.651,114 639.546,53 | 203 | 583.618,306 639.531,078 | 36.26 5 |
| 205 | 583.622,158 639.513,317 | 206 | 583.641,333 639.510,96 | 19.31 9 |
| 110 | 586.601,08 640.310,828 | 111 | 586.590,93 640.329,074 | 20.87 9 |
| 113 | 586.528,573 640.279,419 | 114 | 586.472,927 640.240,715 | 67.78 3 |
| 116 | 586.403,255 640.181,209 | 117 | 586.351,851 640.143,812 | 63.56 8 |
| 119 | 586.114,719 640.160,047 | 120 | 586.062,739 640.130,169 | 59.95 5 |
| 122 | 585.992,498 640.094,355 | 123 | 585.967,094 640.063,804 | 39.73 3 |
| 125 | 585.910,325 640.050,004 | 126 | 585.873,812 640.079,938 | 47.21 5 |
| 128 | 585.803,089 640.087,018 | 129 | 585.773,125 640.089,461 | 30.06 3 |
| 131 | 585.717,778 640.075,63 | 132 | 585.697,041 640.061,119 | 25.31 |
| 134 | 585.602,5 640.046,069 | 135 | 585.558,496 640.040,118 | 44.40 5 |
| 137 | 585.395,496 640.212,628 | 138 | 585.370,606 640.249,059 | 44.12 2 |
| 140 | 585.334,847 640.261,652 | 141 | 585.299,575 640.257,824 | 35.47 9 |
| 143 | 585.109,038 640.175,455 | 144 | 585.043,99 640.133,413 | 77.45 2 |
| 146 | 584.984,958 640.095,427 | 147 | 584.856,471 640.034,641 | 142.1 4 |
| 149 | 584.748,451 639.958,472 | 150 | 584.648,706 640.007,536 | 111.1 59 |
| 152 | 584.579,486 640.070,012 | 153 | 584.529,508 640.117,958 | 69.25 8 |
| 155 | 584.495,412 640.175,431 | 156 | 584.489,705 640.199,062 | 24.31 |
| 158 | 584.466,508 640.265,098 | 159 | 584.457,397 640.277,782 | 15.61 7 |
| 161 | 584.370,087 640.357,769 | 162 | 584.332,829 640.389,169 | 48.72 5 |
| 164 | 584.271,508 640.428,03 | 165 | 584.171,912 640.446,574 | 101.3 08 |
| 167 | 584.118,515 640.444,856 | 168 | 583.986,487 640.293,22 | 201.0 59 |
| 170 | 583.791,357 640.071,631 | 171 | 583.714,412 640.000,109 | 105.0 52 |
| 173 | 583.691,451 639.952,256 | 174 | 583.692,739 639.921,418 | 30.86 5 |
| 176 | 583.678,932 639.883,66 | 177 | 583.655,633 639.856,843 | 35.52 5 |
| 179 | 583.688,132 639.806,012 | 180 | 583.691,312 639.793,573 | 12.83 9 |
| 182 | 583.708,128 639.734,162 | 183 | 583.736,591 639.719,781 | 31.89 |
| 185 | 583.737,998 639.700,663 | 186 | 583.730,146 639.667,969 | 33.62 4 |
| 188 | 583.724,904 639.602,124 | 189 | 583.736,252 639.580,128 | 24.75 1 |
| 191 | 583.758,969 639.551,429 | 192 | 583.746,334 639.531,473 | 23.62 |
| 194 | 583.711,318 639.523,162 | 195 | 583.706,662 639.521,454 | 4.959 |
| 197 | 583.705,588 639.560,644 | 198 | 583.689,637 639.577,328 | 23.08 2 |
| 200 | 583.671,646 639.578,28 | 201 | 583.666,037 639.573,306 | 7.497 |
| 203 | 583.618,306 639.531,078 | 204 | 583.616,93 639.523,459 | 7.742 |
| 206 | 583.641,333 639.510,96 | 207 | 583.666,932 639.523,549 | 28.52 7 |
| 111 | 586.590,93 640.329,074 | 112 | 586.590,211 640.327,927 | 1.354 |
| 114 | 586.472,927 640.240,715 | 115 | 586.444,63 640.223,978 | 32.87 6 |
| 117 | 586.351,851 640.143,812 | 118 | 586.207,519 640.144,17 | 144.3 32 |
| 120 | 586.062,739 640.130,169 | 121 | 586.034,835 640.120,619 | 29.49 3 |
| 123 | 585.967,094 640.063,804 | 124 | 585.925,21 640.043,593 | 46.50 5 |
| 126 | 585.873,812 640.079,938 | 127 | 585.860,289 640.079,755 | 13.52 4 |
| 129 | 585.773,125 640.089,461 | 130 | 585.752,439 640.086,456 | 20.90 3 |
| 132 | 585.697,041 640.061,119 | 133 | 585.664,23 640.050,627 | 34.44 8 |
| 135 | 585.558,496 640.040,118 | 136 | 585.436,674 640.127,952 | 150.1 85 |
| 138 | 585.370,606 640.249,059 | 139 | 585.352,218 640.252,871 | 18.77 9 |
| 141 | 585.299,575 640.257,824 | 142 | 585.158,478 640.203,071 | 151.3 48 |
| 144 | 585.043,99 640.133,413 | 145 | 585.007,342 640.104,083 | 46.94 |
| 147 | 584.856,471 640.034,641 | 148 | 584.822,007 640.011,687 | 41.40 8 |
| 150 | 584.648,706 640.007,536 | 151 | 584.603,236 640.048,026 | 60.88 5 |
| 153 | 584.529,508 640.117,958 | 154 | 584.506,344 640.145,698 | 36.14 |
| 156 | 584.489,705 640.199,062 | 157 | 584.481,423 640.232,134 | 34.09 3 |
| 159 | 584.457,397 640.277,782 | 160 | 584.439,246 640.312,212 | 38.92 2 |
| 162 | 584.332,829 640.389,169 | 163 | 584.273,41 640.427,676 | 70.80 5 |
| 165 | 584.171,912 640.446,574 | 166 | 584.125,436 640.445,441 | 46.49 |
| 168 | 583.986,487 640.293,22 | 169 | 583.867,425 640.180,772 | 163.7 69 |
| 171 | 583.714,412 640.000,109 | 172 | 583.697,522 639.984,597 | 22.93 2 |
| 174 | 583.692,739 639.921,418 | 175 | 583.684,195 639.894,031 | 28.68 9 |
| 177 | 583.655,633 639.856,843 | 178 | 583.673,855 639.824,881 | 36.79 1 |
| 180 | 583.691,312 639.793,573 | 181 | 583.704,785 639.777,519 | 20.95 8 |
| 183 | 583.736,591 639.719,781 | 184 | 583.738,806 639.716,717 | 3.781 |
| 186 | 583.730,146 639.667,969 | 187 | 583.731,961 639.631,769 | 36.24 5 |
| 189 | 583.736,252 639.580,128 | 190 | 583.752,152 639.560,176 | 25.51 3 |
| 192 | 583.746,334 639.531,473 | 193 | 583.733,604 639.517,092 | 19.20 6 |
| 195 | 583.706,662 639.521,454 | 196 | 583.707,573 639.542,652 | 21.21 8 |
| 198 | 583.689,637 639.577,328 | 199 | 583.681,065 639.581,244 | 9.424 |
| 201 | 583.666,037 639.573,306 | 202 | 583.651,114 639.546,53 | 30.65 4 |
| 204 | 583.616,93 639.523,459 | 205 | 583.622,158 639.513,317 | 11.41 |
| 207 | 583.666,932 639.523,549 | 208 | 583.673,51 639.522,522 | 6.658 |

| Punct început | X / Y | Punct sfârșit | X / Y | Lungime segment | Punct început | X / Y | Punct sfârșit | X / Y | Lungime segment | Punct început | X / Y | Punct sfârșit | X / Y | Lungime segment |
|---------------|----------------------------|---------------|----------------------------|-----------------|---------------|----------------------------|---------------|----------------------------|-----------------|---------------|----------------------------|---------------|----------------------------|-----------------|
| 208 | 583.673,51 639.522,522 | 209 | 583.675,636 639.510,837 | 11.877 | 209 | 583.675,636 639.510,837 | 210 | 583.671,703 639.484,707 | 26.424 | 210 | 583.671,703 639.484,707 | 211 | 583.662,743 639.460,62 | 25.7 |
| 211 | 583.662,743 639.460,62 | 212 | 583.641,422 639.437,756 | 31.263 | 212 | 583.641,422 639.437,756 | 213 | 583.611,865 639.419,964 | 34.499 | 213 | 583.611,865 639.419,964 | 214 | 583.587,681 639.407,207 | 27.342 |
| 214 | 583.587,681 639.407,207 | 215 | 583.559,803 639.393,443 | 31.091 | 215 | 583.559,803 639.393,443 | 216 | 583.551,845 639.403,172 | 12.569 | 216 | 583.551,845 639.403,172 | 217 | 583.541,475 639.408,59 | 11.7 |
| 217 | 583.541,475 639.408,59 | 218 | 583.531,168 639.405,554 | 10.745 | 218 | 583.531,168 639.405,554 | 219 | 583.524,219 639.393,173 | 14.198 | 219 | 583.524,219 639.393,173 | 220 | 583.541,252 639.368,019 | 30.378 |
| 220 | 583.541,252 639.368,019 | 221 | 583.561,0 639.361,346 | 20.845 | 221 | 583.561,0 639.361,346 | 222 | 583.567,577 639.356,071 | 8.431 | 222 | 583.567,577 639.356,071 | 223 | 583.585,787 639.339,319 | 24.743 |
| 223 | 583.585,787 639.339,319 | 224 | 583.599,687 639.327,574 | 18.198 | 224 | 583.599,687 639.327,574 | 225 | 583.603,882 639.321,757 | 7.172 | 225 | 583.603,882 639.321,757 | 226 | 583.604,59 639.313,513 | 8.274 |
| 226 | 583.604,59 639.313,513 | 227 | 583.608,261 639.304,72 | 9.529 | 227 | 583.608,261 639.304,72 | 228 | 583.611,502 639.297,906 | 7.546 | 228 | 583.611,502 639.297,906 | 229 | 583.610,736 639.288,297 | 9.639 |
| 229 | 583.610,736 639.288,297 | 230 | 583.593,969 639.265,619 | 28.203 | 230 | 583.593,969 639.265,619 | 231 | 583.589,47 639.250,393 | 15.877 | 231 | 583.589,47 639.250,393 | 232 | 583.592,239 639.243,819 | 7.133 |
| 232 | 583.592,239 639.243,819 | 233 | 583.641,388 639.246,241 | 49.209 | 233 | 583.641,388 639.246,241 | 234 | 583.646,234 639.242,434 | 6.163 | 234 | 583.646,234 639.242,434 | 235 | 583.664,232 639.199,872 | 46.211 |
| 235 | 583.664,232 639.199,872 | 236 | 583.656,964 639.196,066 | 8.204 | 236 | 583.656,964 639.196,066 | 237 | 583.656,32 639.190,41 | 5.693 | 237 | 583.656,32 639.190,41 | 238 | 583.683,664 639.157,537 | 42.759 |
| 238 | 583.683,664 639.157,537 | 239 | 583.685,048 639.141,273 | 16.323 | 239 | 583.685,048 639.141,273 | 240 | 583.694,047 639.137,121 | 9.911 | 240 | 583.694,047 639.137,121 | 241 | 583.699,239 639.122,587 | 15.434 |
| 241 | 583.699,239 639.122,587 | 242 | 583.706,508 639.117,397 | 8.932 | 242 | 583.706,508 639.117,397 | 243 | 583.723,122 639.116,359 | 16.646 | 243 | 583.723,122 639.116,359 | 244 | 583.732,571 639.115,638 | 9.476 |
| 244 | 583.732,571 639.115,638 | 245 | 583.740,532 639.112,178 | 8.68 | 245 | 583.740,532 639.112,178 | 246 | 583.746,07 639.103,527 | 10.272 | 246 | 583.746,07 639.103,527 | 247 | 583.754,03 639.085,879 | 19.36 |
| 247 | 583.754,03 639.085,879 | 248 | 583.760,953 639.081,727 | 8.073 | 248 | 583.760,953 639.081,727 | 249 | 583.768,914 639.086,225 | 9.144 | 249 | 583.768,914 639.086,225 | 250 | 583.782,067 639.105,949 | 23.707 |
| 250 | 583.782,067 639.105,949 | 251 | 583.798,68 639.105,949 | 16.613 | 251 | 583.798,68 639.105,949 | 252 | 583.801,354 639.106,371 | 2.707 | 252 | 583.801,354 639.106,371 | 253 | 583.801,731 639.106,431 | 0.382 |
| 253 | 583.801,731 639.106,431 | 254 | 583.789,014 639.121,908 | 20.031 | 254 | 583.789,014 639.121,908 | 255 | 583.786,652 639.126,262 | 4.953 | 255 | 583.786,652 639.126,262 | 256 | 583.786,227 639.130,737 | 4.495 |
| 256 | 583.786,227 639.130,737 | 257 | 583.793,184 639.147,767 | 18.396 | 257 | 583.793,184 639.147,767 | 258 | 583.852,515 639.270,29 | 136.132 | 258 | 583.852,515 639.270,29 | 259 | 583.849,99 639.309,258 | 39.05 |
| 259 | 583.849,99 639.309,258 | 260 | 583.841,539 639.319,606 | 13.36 | 260 | 583.841,539 639.319,606 | 261 | 583.827,709 639.321,534 | 13.964 | 261 | 583.827,709 639.321,534 | 262 | 583.801,319 639.309,549 | 28.984 |
| 262 | 583.801,319 639.309,549 | 263 | 583.784,839 639.294,463 | 22.342 | 263 | 583.784,839 639.294,463 | 264 | 583.753,241 639.256,392 | 49.476 | 264 | 583.753,241 639.256,392 | 265 | 583.746,085 639.234,463 | 23.067 |
| 265 | 583.746,085 639.234,463 | 266 | 583.733,066 639.221,545 | 18.34 | 266 | 583.733,066 639.221,545 | 267 | 583.715,791 639.221,356 | 17.276 | 267 | 583.715,791 639.221,356 | 268 | 583.696,304 639.232,342 | 22.37 |
| 268 | 583.696,304 639.232,342 | 269 | 583.676,106 639.260,582 | 34.72 | 269 | 583.676,106 639.260,582 | 270 | 583.657,308 639.275,086 | 23.743 | 270 | 583.657,308 639.275,086 | 271 | 583.646,215 639.290,82 | 19.251 |
| 271 | 583.646,215 639.290,82 | 272 | 583.629,265 639.340,325 | 52.326 | 272 | 583.629,265 639.340,325 | 273 | 583.628,868 639.346,125 | 5.814 | 273 | 583.628,868 639.346,125 | 274 | 583.631,368 639.351,951 | 6.34 |
| 274 | 583.631,368 639.351,951 | 275 | 583.634,208 639.355,176 | 4.297 | 275 | 583.634,208 639.355,176 | 276 | 583.639,604 639.355,758 | 5.427 | 276 | 583.639,604 639.355,758 | 277 | 583.644,976 639.354,129 | 5.614 |
| 277 | 583.644,976 639.354,129 | 278 | 583.652,156 639.346,708 | 10.326 | 278 | 583.652,156 639.346,708 | 279 | 583.671,106 639.315,857 | 36.206 | 279 | 583.671,106 639.315,857 | 280 | 583.679,054 639.311,729 | 8.956 |
| 280 | 583.679,054 639.311,729 | 281 | 583.686,615 639.314,476 | 8.045 | 281 | 583.686,615 639.314,476 | 282 | 583.707,933 639.354,27 | 45.144 | 282 | 583.707,933 639.354,27 | 283 | 583.739,385 639.379,312 | 40.204 |
| 283 | 583.739,385 639.379,312 | 284 | 583.777,4 639.411,171 | 49.6 | 284 | 583.777,4 639.411,171 | 285 | 583.809,452 639.468,47 | 65.654 | 285 | 583.809,452 639.468,47 | 286 | 583.819,794 639.511,937 | 44.68 |
| 286 | 583.819,794 639.511,937 | 287 | 583.842,954 639.576,852 | 68.923 | 287 | 583.842,954 639.576,852 | 288 | 583.847,03 639.598,274 | 21.806 | 288 | 583.847,03 639.598,274 | 289 | 583.836,257 639.680,086 | 82.518 |
| 289 | 583.836,257 639.680,086 | 290 | 583.838,634 639.730,434 | 50.404 | 290 | 583.838,634 639.730,434 | 291 | 583.844,893 639.761,299 | 31.493 | 291 | 583.844,893 639.761,299 | 292 | 583.851,073 639.778,105 | 17.906 |
| 292 | 583.851,073 639.778,105 | 293 | 583.850,362 639.803,373 | 25.278 | 293 | 583.850,362 639.803,373 | 294 | 583.856,947 639.824,813 | 22.428 | 294 | 583.856,947 639.824,813 | 295 | 583.865,149 639.860,117 | 36.244 |
| 295 | 583.865,149 639.860,117 | 296 | 583.878,311 639.875,374 | 20.15 | 296 | 583.878,311 639.875,374 | 297 | 583.912,629 639.892,009 | 38.137 | 297 | 583.912,629 639.892,009 | 298 | 583.932,602 639.904,005 | 23.299 |
| 298 | 583.932,602 639.904,005 | 299 | 583.951,389 639.927,607 | 30.166 | 299 | 583.951,389 639.927,607 | 300 | 583.976,871 639.947,476 | 32.313 | 300 | 583.976,871 639.947,476 | 301 | 583.998,322 639.953,776 | 22.357 |
| 301 | 583.998,322 639.953,776 | 302 | 584.034,55 639.957,826 | 36.454 | 302 | 584.034,55 639.957,826 | 303 | 584.057,011 639.956,345 | 22.51 | 303 | 584.057,011 639.956,345 | 304 | 584.066,003 639.951,163 | 10.378 |
| 304 | 584.066,003 639.951,163 | 305 | 584.074,054 639.943,974 | 10.794 | 305 | 584.074,054 639.943,974 | 306 | 584.081,555 639.915,15 | 29.784 | 306 | 584.081,555 639.915,15 | 307 | 584.101,911 639.891,88 | 30.917 |

| Punct început | X / Y | Punct sfârşit | X / Y | Lungime segment | Punct început | X / Y | Punct sfârşit | X / Y | Lungime segment | Punct început | X / Y | Punct sfârşit | X / Y | Lungime segment |
|---------------|----------------------------|---------------|----------------------------|-----------------|---------------|----------------------------|---------------|----------------------------|-----------------|---------------|----------------------------|---------------|----------------------------|-----------------|
| 307 | 584.101,911 639.891,88 | 308 | 584.102,802 639.890,792 | 1.406 | 308 | 584.102,802 639.890,792 | 309 | 584.106,503 639.886,755 | 5.477 | 309 | 584.106,503 639.886,755 | 310 | 584.138,295 639.859,599 | 41.81 1 |
| 310 | 584.138,295 639.859,599 | 311 | 584.156,26 639.826,453 | 37.70 1 | 311 | 584.156,26 639.826,453 | 312 | 584.163,038 639.819,17 | 9.949 | 312 | 584.163,038 639.819,17 | 313 | 584.172,322 639.813,859 | 10.69 6 |
| 313 | 584.172,322 639.813,859 | 314 | 584.209,853 639.804,767 | 38.61 7 | 314 | 584.209,853 639.804,767 | 315 | 584.234,837 639.774,093 | 39.56 1 | 315 | 584.234,837 639.774,093 | 316 | 584.251,83 639.752,906 | 27.16 |
| 316 | 584.251,83 639.752,906 | 317 | 584.268,888 639.679,556 | 75.30 7 | 317 | 584.268,888 639.679,556 | 318 | 584.280,582 639.667,308 | 16.93 4 | 318 | 584.280,582 639.667,308 | 319 | 584.290,769 639.661,401 | 11.77 6 |
| 319 | 584.290,769 639.661,401 | 320 | 584.333,64 639.656,302 | 43.17 3 | 320 | 584.333,64 639.656,302 | 321 | 584.374,648 639.656,772 | 41.01 1 | 321 | 584.374,648 639.656,772 | 322 | 584.380,439 639.653,904 | 6.462 |
| 322 | 584.380,439 639.653,904 | 323 | 584.397,511 639.639,501 | 22.33 6 | 323 | 584.397,511 639.639,501 | 324 | 584.407,682 639.609,337 | 31.83 3 | 324 | 584.407,682 639.609,337 | 325 | 584.413,354 639.564,184 | 45.50 8 |
| 325 | 584.413,354 639.564,184 | 326 | 584.415,03 639.560,761 | 3.811 | 326 | 584.415,03 639.560,761 | 327 | 584.442,755 639.532,767 | 39.4 | 327 | 584.442,755 639.532,767 | 328 | 584.447,828 639.519,429 | 14.27 |
| 328 | 584.447,828 639.519,429 | 329 | 584.448,475 639.509,532 | 9.918 | 329 | 584.448,475 639.509,532 | 330 | 584.447,103 639.479,457 | 30.10 6 | 330 | 584.447,103 639.479,457 | 331 | 584.449,595 639.457,772 | 21.82 8 |
| 331 | 584.449,595 639.457,772 | 332 | 584.456,999 639.427,496 | 31.16 8 | 332 | 584.456,999 639.427,496 | 333 | 584.498,539 639.323,106 | 112.3 51 | 333 | 584.498,539 639.323,106 | 334 | 584.503,6 639.295,107 | 28.45 3 |
| 334 | 584.503,6 639.295,107 | 335 | 584.511,402 639.273,159 | 23.29 3 | 335 | 584.511,402 639.273,159 | 336 | 584.520,85 639.260,611 | 15.70 7 | 336 | 584.520,85 639.260,611 | 337 | 584.578,503 639.216,353 | 72.68 2 |
| 337 | 584.578,503 639.216,353 | 338 | 584.617,321 639.206,663 | 40.00 9 | 338 | 584.617,321 639.206,663 | 339 | 584.655,343 639.198,22 | 38.94 8 | 339 | 584.655,343 639.198,22 | 340 | 584.680,391 639.189,977 | 26.36 9 |
| 340 | 584.680,391 639.189,977 | 341 | 584.711,657 639.188,581 | 31.29 7 | 341 | 584.711,657 639.188,581 | 342 | 584.733,837 639.180,854 | 23.48 7 | 342 | 584.733,837 639.180,854 | 343 | 584.793,972 639.131,079 | 78.06 3 |
| 343 | 584.793,972 639.131,079 | 344 | 584.841,799 639.106,037 | 53.98 6 | 344 | 584.841,799 639.106,037 | 345 | 584.873,608 639.059,297 | 56.53 7 | 345 | 584.873,608 639.059,297 | 346 | 584.892,349 639.021,067 | 42.57 6 |
| 346 | 584.892,349 639.021,067 | 347 | 584.902,165 638.999,311 | 23.86 8 | 347 | 584.902,165 638.999,311 | 348 | 584.917,568 639.000,211 | 15.42 9 | 348 | 584.917,568 639.000,211 | 349 | 584.921,631 638.999,422 | 4.139 |
| 349 | 584.921,631 638.999,422 | 350 | 584.932,285 638.997,354 | 10.85 3 | 350 | 584.932,285 638.997,354 | 351 | 584.951,878 639.004,111 | 20.72 5 | 351 | 584.951,878 639.004,111 | 352 | 584.979,438 638.985,912 | 33.02 7 |
| 352 | 584.979,438 638.985,912 | 353 | 584.991,564 638.984,659 | 12.19 1 | 353 | 584.991,564 638.984,659 | 354 | 585.003,136 638.983,456 | 11.63 4 | 354 | 585.003,136 638.983,456 | 355 | 585.019,167 638.981,832 | 16.11 3 |
| 355 | 585.019,167 638.981,832 | 356 | 585.044,035 638.982,173 | 24.87 | 356 | 585.044,035 638.982,173 | 357 | 585.057,95 638.980,911 | 13.97 2 | 357 | 585.057,95 638.980,911 | 358 | 585.087,014 638.980,336 | 29.07 |
| 358 | 585.087,014 638.980,336 | 359 | 585.094,776 638.980,327 | 7.762 | 359 | 585.094,776 638.980,327 | 360 | 585.136,7 638.976,822 | 42.07 | 360 | 585.136,7 638.976,822 | 361 | 585.139,191 638.968,13 | 9.042 |
| 361 | 585.139,191 638.968,13 | 362 | 585.140,314 638.963,11 | 5.144 | 362 | 585.140,314 638.963,11 | 363 | 585.161,993 638.959,222 | 22.02 5 | 363 | 585.161,993 638.959,222 | 364 | 585.187,009 638.958,531 | 25.02 6 |
| 364 | 585.187,009 638.958,531 | 365 | 585.208,208 638.958,085 | 21.20 4 | 365 | 585.208,208 638.958,085 | 366 | 585.215,477 638.959,473 | 7.4 | 366 | 585.215,477 638.959,473 | 367 | 585.226,895 638.961,55 | 11.60 5 |
| 367 | 585.226,895 638.961,55 | 368 | 585.255,279 638.963,63 | 28.46 | 368 | 585.255,279 638.963,63 | 369 | 585.269,62 638.964,979 | 14.40 4 | 369 | 585.269,62 638.964,979 | 370 | 585.279,781 638.963,051 | 10.34 2 |
| 370 | 585.279,781 638.963,051 | 371 | 585.284,558 638.959,76 | 5.801 | 371 | 585.284,558 638.959,76 | 372 | 585.291,133 638.946,537 | 14.76 7 | 372 | 585.291,133 638.946,537 | 373 | 585.296,727 638.930,343 | 17.13 3 |
| 373 | 585.296,727 638.930,343 | 374 | 585.297,102 638.924,94 | 5.416 | 374 | 585.297,102 638.924,94 | 375 | 585.298,622 638.914,847 | 10.20 7 | 375 | 585.298,622 638.914,847 | 376 | 585.302,202 638.907,36 | 8.299 |
| 376 | 585.302,202 638.907,36 | 377 | 585.302,732 638.903,397 | 3.998 | 377 | 585.302,732 638.903,397 | 378 | 585.303,086 638.900,278 | 3.139 | 378 | 585.303,086 638.900,278 | 379 | 585.304,252 638.893,67 | 6.71 |
| 379 | 585.304,252 638.893,67 | 380 | 585.304,201 638.887,15 | 6.52 | 380 | 585.304,201 638.887,15 | 381 | 585.317,103 638.857,495 | 32.34 | 381 | 585.317,103 638.857,495 | 382 | 585.318,481 638.854,329 | 3.453 |
| 382 | 585.318,481 638.854,329 | 383 | 585.326,948 638.828,785 | 26.91 1 | 383 | 585.326,948 638.828,785 | 384 | 585.334,631 638.814,031 | 16.63 5 | 384 | 585.334,631 638.814,031 | 385 | 585.339,004 638.804,975 | 10.05 7 |
| 385 | 585.339,004 638.804,975 | 386 | 585.338,887 638.802,866 | 2.112 | 386 | 585.338,887 638.802,866 | 387 | 585.335,379 638.782,451 | 20.71 4 | 387 | 585.335,379 638.782,451 | 388 | 585.335,329 638.773,392 | 9.059 |
| 388 | 585.335,329 638.773,392 | 389 | 585.333,112 638.771,634 | 2.829 | 389 | 585.333,112 638.771,634 | 390 | 585.332,684 638.770,504 | 1.208 | 390 | 585.332,684 638.770,504 | 391 | 585.328,393 638.742,705 | 28.12 8 |
| 391 | 585.328,393 638.742,705 | 392 | 585.328,058 638.729,425 | 13.28 4 | 392 | 585.328,058 638.729,425 | 393 | 585.328,213 638.710,36 | 19.06 6 | 393 | 585.328,213 638.710,36 | 394 | 585.326,5 638.693,299 | 17.14 7 |
| 394 | 585.326,5 638.693,299 | 395 | 585.323,367 638.665,716 | 27.76 | 395 | 585.323,367 638.665,716 | 396 | 585.322,815 638.653,014 | 12.71 4 | 396 | 585.322,815 638.653,014 | 397 | 585.306,326 638.648,628 | 17.06 2 |
| 397 | 585.306,326 638.648,628 | 398 | 585.257,404 638.619,38 | 56.99 8 | 398 | 585.257,404 638.619,38 | 399 | 585.192,705 638.610,486 | 65.30 7 | 399 | 585.192,705 638.610,486 | 400 | 585.194,683 638.605,506 | 5.358 |
| 400 | 585.194,683 638.605,506 | 401 | 585.202,536 638.589,028 | 18.25 4 | 401 | 585.202,536 638.589,028 | 402 | 585.214,276 638.577,962 | 16.13 3 | 402 | 585.214,276 638.577,962 | 403 | 585.224,453 638.572,484 | 11.55 8 |
| 403 | 585.224,453 638.572,484 | 404 | 585.236,078 638.566,225 | 13.20 3 | 404 | 585.236,078 638.566,225 | 405 | 585.265,595 638.555,159 | 31.52 3 | 405 | 585.265,595 638.555,159 | 406 | 585.287,062 638.540,74 | 25.86 |

| Punct început | X / Y | Punct sfârşit | X / Y | Lungime segmen t | Punct început | X / Y | Punct sfârşit | X / Y | Lungime segmen t | Punct început | X / Y | Punct sfârşit | X / Y | Lungime segmen t |
|------------------|----------------------------|------------------|----------------------------|------------------------|------------------|----------------------------|------------------|----------------------------|------------------------|------------------|----------------------------|------------------|----------------------------|------------------------|
| 406 | 585.287,062 638.540,74 | 407 | 585.303,271 638.520,866 | 25.64 6 | 407 | 585.303,271 638.520,866 | 408 | 585.317,43 638.513,023 | 16.18 6 | 408 | 585.317,43 638.513,023 | 409 | 585.328,092 638.507,117 | 12.18 8 |
| 409 | 585.328,092 638.507,117 | 410 | 585.346,876 638.483,308 | 30.32 7 | 410 | 585.346,876 638.483,308 | 411 | 585.362,856 638.449,487 | 37.40 6 | 411 | 585.362,856 638.449,487 | 412 | 585.368,605 638.439,128 | 11.84 7 |
| 412 | 585.368,605 638.439,128 | 413 | 585.373,679 638.417,382 | 22.33 | 413 | 585.373,679 638.417,382 | 414 | 585.394,387 638.385,22 | 38.25 2 | 414 | 585.394,387 638.385,22 | 415 | 585.407,49 638.367,595 | 21.96 2 |
| 415 | 585.407,49 638.367,595 | 416 | 585.411,608 638.362,057 | 6.901 | 416 | 585.411,608 638.362,057 | 417 | 585.420,069 638.350,676 | 14.18 2 | 417 | 585.420,069 638.350,676 | 418 | 585.427,512 638.345,661 | 8.975 |
| 418 | 585.427,512 638.345,661 | 419 | 585.435,499 638.340,28 | 9.631 | 419 | 585.435,499 638.340,28 | 420 | 585.448,58 638.333,573 | 14.7 | 420 | 585.448,58 638.333,573 | 421 | 585.456,295 638.327,873 | 9.592 |
| 421 | 585.456,295 638.327,873 | 422 | 585.466,746 638.313,265 | 17.96 2 | 422 | 585.466,746 638.313,265 | 423 | 585.467,988 638.311,529 | 2.135 | 423 | 585.467,988 638.311,529 | 424 | 585.469,644 638.291,661 | 19.93 7 |
| 424 | 585.469,644 638.291,661 | 425 | 585.472,149 638.285,498 | 6.653 | 425 | 585.472,149 638.285,498 | 426 | 585.488,407 638.259,692 | 30.5 | 426 | 585.488,407 638.259,692 | 427 | 585.504,651 638.233,909 | 30.47 3 |
| 427 | 585.504,651 638.233,909 | 428 | 585.517,043 638.222,715 | 16.69 9 | 428 | 585.517,043 638.222,715 | 429 | 585.525,66 638.216,705 | 10.50 6 | 429 | 585.525,66 638.216,705 | 430 | 585.532,448 638.206,504 | 12.25 3 |
| 430 | 585.532,448 638.206,504 | 431 | 585.542,259 638.191,46 | 17.96 | 431 | 585.542,259 638.191,46 | 432 | 585.548,239 638.182,291 | 10.94 7 | 432 | 585.548,239 638.182,291 | 433 | 585.553,717 638.178,398 | 6.72 |
| 433 | 585.553,717 638.178,398 | 434 | 585.558,111 638.174,848 | 5.649 | 434 | 585.558,111 638.174,848 | 435 | 585.560,489 638.171,987 | 3.72 | 435 | 585.560,489 638.171,987 | 436 | 585.562,357 638.167,285 | 5.059 |
| 436 | 585.562,357 638.167,285 | 437 | 585.565,651 638.158,225 | 9.64 | 437 | 585.565,651 638.158,225 | 438 | 585.567,873 638.153,332 | 5.374 | 438 | 585.567,873 638.153,332 | 439 | 585.575,189 638.140,553 | 14.72 5 |
| 439 | 585.575,189 638.140,553 | 440 | 585.585,677 638.122,232 | 21.11 1 | 440 | 585.585,677 638.122,232 | 441 | 585.588,549 638.121,869 | 2.895 | 441 | 585.588,549 638.121,869 | 442 | 585.596,4 638.107,664 | 16.23 |
| 442 | 585.596,4 638.107,664 | 443 | 585.603,095 638.098,342 | 11.47 7 | 443 | 585.603,095 638.098,342 | 444 | 585.608,478 638.090,514 | 9.5 | 444 | 585.608,478 638.090,514 | 445 | 585.609,692 638.088,125 | 2.68 |
| 445 | 585.609,692 638.088,125 | 446 | 585.611,468 638.080,894 | 7.446 | 446 | 585.611,468 638.080,894 | 447 | 585.614,947 638.061,972 | 19.23 9 | 447 | 585.614,947 638.061,972 | 448 | 585.617,985 638.053,811 | 8.708 |
| 448 | 585.617,985 638.053,811 | 449 | 585.631,565 638.060,305 | 15.05 3 | 449 | 585.631,565 638.060,305 | 450 | 585.634,217 638.062,471 | 3.424 | 450 | 585.634,217 638.062,471 | 451 | 585.639,602 638.067,036 | 7.06 |
| 451 | 585.639,602 638.067,036 | 452 | 585.645,419 638.072,348 | 7.877 | 452 | 585.645,419 638.072,348 | 453 | 585.651,209 638.075,003 | 6.37 | 453 | 585.651,209 638.075,003 | 454 | 585.654,194 638.072,245 | 4.064 |
| 454 | 585.654,194 638.072,245 | 455 | 585.660,66 638.066,896 | 8.392 | 455 | 585.660,66 638.066,896 | 456 | 585.663,341 638.065,338 | 3.101 | 456 | 585.663,341 638.065,338 | 457 | 585.669,113 638.062,784 | 6.312 |
| 457 | 585.669,113 638.062,784 | 458 | 585.670,679 638.046,624 | 16.23 6 | 458 | 585.670,679 638.046,624 | 459 | 585.673,434 638.038,606 | 8.478 | 459 | 585.673,434 638.038,606 | 460 | 585.674,608 638.030,529 | 8.162 |
| 460 | 585.674,608 638.030,529 | 461 | 585.675,066 638.025,938 | 4.614 | 461 | 585.675,066 638.025,938 | 462 | 585.681,328 638.017,298 | 10.67 1 | 462 | 585.681,328 638.017,298 | 463 | 585.685,461 638.010,93 | 7.592 |
| 463 | 585.685,461 638.010,93 | 464 | 585.686,029 638.008,487 | 2.508 | 464 | 585.686,029 638.008,487 | 465 | 585.690,945 638.004,057 | 6.618 | 465 | 585.690,945 638.004,057 | 466 | 585.697,544 637.999,899 | 7.8 |
| 466 | 585.697,544 637.999,899 | 467 | 585.700,428 637.997,799 | 3.568 | 467 | 585.700,428 637.997,799 | 468 | 585.703,811 637.993,944 | 5.129 | 468 | 585.703,811 637.993,944 | 469 | 585.707,829 637.990,276 | 5.44 |
| 469 | 585.707,829 637.990,276 | 470 | 585.711,494 637.985,268 | 6.206 | 470 | 585.711,494 637.985,268 | 471 | 585.714,909 637.980,963 | 5.495 | 471 | 585.714,909 637.980,963 | 472 | 585.717,402 637.977,693 | 4.112 |
| 472 | 585.717,402 637.977,693 | 473 | 585.721,46 637.972,767 | 6.382 | 473 | 585.721,46 637.972,767 | 474 | 585.725,994 637.968,263 | 6.391 | 474 | 585.725,994 637.968,263 | 475 | 585.732,5 637.960,747 | 9.941 |
| 475 | 585.732,5 637.960,747 | 476 | 585.741,513 637.955,741 | 10.31 | 476 | 585.741,513 637.955,741 | 477 | 585.750,498 637.947,581 | 12.13 7 | 477 | 585.750,498 637.947,581 | 478 | 585.754,516 637.943,753 | 5.55 |
| 478 | 585.754,516 637.943,753 | 479 | 585.757,103 637.941,092 | 3.711 | 479 | 585.757,103 637.941,092 | 480 | 585.759,147 637.939,339 | 2.693 | 480 | 585.759,147 637.939,339 | 481 | 585.761,714 637.937,18 | 3.354 |
| 481 | 585.761,714 637.937,18 | 482 | 585.764,396 637.935,15 | 3.364 | 482 | 585.764,396 637.935,15 | 483 | 585.766,963 637.933,407 | 3.103 | 483 | 585.766,963 637.933,407 | 484 | 585.770,214 637.931,687 | 3.678 |
| 484 | 585.770,214 637.931,687 | 485 | 585.772,984 637.930,294 | 3.101 | 485 | 585.772,984 637.930,294 | 486 | 585.775,481 637.929,19 | 2.73 | 486 | 585.775,481 637.929,19 | 487 | 585.779,342 637.927,618 | 4.169 |
| 487 | 585.779,342 637.927,618 | 488 | 585.782,506 637.926,281 | 3.435 | 488 | 585.782,506 637.926,281 | 489 | 585.799,135 637.919,301 | 18.03 5 | 489 | 585.799,135 637.919,301 | 490 | 585.806,498 637.911,115 | 11.01 |
| 490 | 585.806,498 637.911,115 | 491 | 585.816,937 637.880,967 | 31.90 4 | 491 | 585.816,937 637.880,967 | 492 | 585.847,95 637.883,411 | 31.10 9 | 492 | 585.847,95 637.883,411 | 493 | 585.864,103 637.883,619 | 16.15 4 |
| 493 | 585.864,103 637.883,619 | 494 | 585.870,767 637.875,974 | 10.14 2 | 494 | 585.870,767 637.875,974 | 495 | 585.888,497 637.856,557 | 26.29 4 | 495 | 585.888,497 637.856,557 | 496 | 585.897,199 637.838,125 | 20.38 3 |
| 496 | 585.897,199 637.838,125 | 497 | 585.914,772 637.796,797 | 44.90 9 | 497 | 585.914,772 637.796,797 | 498 | 585.924,908 637.785,5 | 15.17 8 | 498 | 585.924,908 637.785,5 | 499 | 585.940,472 637.753,275 | 35.78 7 |
| 499 | 585.940,472 637.753,275 | 500 | 585.939,725 637.734,972 | 18.31 8 | 500 | 585.939,725 637.734,972 | 501 | 585.940,349 637.731,092 | 3.93 | 501 | 585.940,349 637.731,092 | 502 | 585.940,528 637.729,981 | 1.125 |
| 502 | 585.940,528 637.729,981 | 503 | 585.938,43 637.716,013 | 14.12 5 | 503 | 585.938,43 637.716,013 | 504 | 585.939,08 637.698,184 | 17.84 1 | 504 | 585.939,08 637.698,184 | 505 | 585.937,31 637.692,535 | 5.92 |

| Punct început | X / Y | Punct sfârșit | X / Y | Lungime segment | Punct început | X / Y | Punct sfârșit | X / Y | Lungime segment | Punct început | X / Y | Punct sfârșit | X / Y | Lungime segment |
|---------------|----------------------------|---------------|----------------------------|-----------------|---------------|----------------------------|---------------|----------------------------|-----------------|---------------|----------------------------|---------------|----------------------------|-----------------|
| 505 | 585.937,31 637.692,535 | 506 | 585.932,143 637.685,113 | 9.043 | 506 | 585.932,143 637.685,113 | 507 | 585.942,535 637.678,201 | 12.481 | 507 | 585.942,535 637.678,201 | 508 | 585.950,042 637.667,913 | 12.736 |
| 508 | 585.950,042 637.667,913 | 509 | 585.951,009 637.671,341 | 3.562 | 509 | 585.951,009 637.671,341 | 510 | 585.955,63 637.694,881 | 23.989 | 510 | 585.955,63 637.694,881 | 511 | 585.969,828 637.693,727 | 14.245 |
| 511 | 585.969,828 637.693,727 | 512 | 586.009,628 637.682,947 | 41.234 | 512 | 586.009,628 637.682,947 | 513 | 586.032,898 637.669,277 | 26.988 | 513 | 586.032,898 637.669,277 | 514 | 586.042,178 637.664,99 | 10.222 |
| 514 | 586.042,178 637.664,99 | 515 | 586.060,814 637.656,38 | 20.529 | 515 | 586.060,814 637.656,38 | 516 | 586.082,386 637.645,385 | 24.212 | 516 | 586.082,386 637.645,385 | 517 | 586.085,705 637.643,823 | 3.668 |
| 517 | 586.085,705 637.643,823 | 518 | 586.088,389 637.642,56 | 2.966 | 518 | 586.088,389 637.642,56 | 519 | 586.129,718 637.625,467 | 44.724 | 519 | 586.129,718 637.625,467 | 520 | 586.146,38 637.622,909 | 16.857 |
| 520 | 586.146,38 637.622,909 | 521 | 586.167,822 637.622,015 | 21.461 | 521 | 586.167,822 637.622,015 | 522 | 586.188,694 637.621,145 | 20.89 | 522 | 586.188,694 637.621,145 | 523 | 586.224,803 637.635,189 | 38.744 |
| 523 | 586.224,803 637.635,189 | 524 | 586.238,976 637.636,468 | 14.231 | 524 | 586.238,976 637.636,468 | 525 | 586.237,763 637.647,381 | 10.98 | 525 | 586.237,763 637.647,381 | 526 | 586.256,133 637.652,956 | 19.197 |
| 526 | 586.256,133 637.652,956 | 527 | 586.261,24 637.654,914 | 5.469 | 527 | 586.261,24 637.654,914 | 528 | 586.271,716 637.658,931 | 11.22 | 528 | 586.271,716 637.658,931 | 529 | 586.277,217 637.656,301 | 6.097 |
| 529 | 586.277,217 637.656,301 | 530 | 586.287,003 637.657,226 | 9.83 | 530 | 586.287,003 637.657,226 | 531 | 586.289,144 637.663,361 | 6.498 | 531 | 586.289,144 637.663,361 | 532 | 586.292,624 637.668,329 | 6.066 |
| 532 | 586.292,624 637.668,329 | 533 | 586.294,133 637.673,728 | 5.606 | 533 | 586.294,133 637.673,728 | 534 | 586.297,814 637.678,801 | 6.268 | 534 | 586.297,814 637.678,801 | 535 | 586.302,67 637.685,492 | 8.267 |
| 535 | 586.302,67 637.685,492 | 536 | 586.309,783 637.695,294 | 12.111 | 536 | 586.309,783 637.695,294 | 537 | 586.313,511 637.699,228 | 5.42 | 537 | 586.313,511 637.699,228 | 538 | 586.316,245 637.703,343 | 4.94 |
| 538 | 586.316,245 637.703,343 | 539 | 586.323,466 637.711,068 | 10.574 | 539 | 586.323,466 637.711,068 | 540 | 586.326,141 637.712,975 | 3.285 | 540 | 586.326,141 637.712,975 | 541 | 586.331,748 637.716,972 | 6.886 |
| 541 | 586.331,748 637.716,972 | 542 | 586.340,544 637.719,934 | 9.281 | 542 | 586.340,544 637.719,934 | 543 | 586.342,103 637.719,662 | 1.583 | 543 | 586.342,103 637.719,662 | 544 | 586.342,855 637.720,027 | 0.836 |
| 544 | 586.342,855 637.720,027 | 545 | 586.350,257 637.721,719 | 7.593 | 545 | 586.350,257 637.721,719 | 546 | 586.367,176 637.719,393 | 17.078 | 546 | 586.367,176 637.719,393 | 547 | 586.388,96 637.710,936 | 23.368 |
| 547 | 586.388,96 637.710,936 | 548 | 586.394,67 637.705,65 | 7.781 | 548 | 586.394,67 637.705,65 | 549 | 586.397,206 637.698,859 | 7.249 | 549 | 586.397,206 637.698,859 | 550 | 586.400,591 637.689,792 | 9.678 |
| 550 | 586.400,591 637.689,792 | 551 | 586.400,87 637.681,729 | 8.068 | 551 | 586.400,87 637.681,729 | 552 | 586.402,565 637.679,706 | 2.639 | 552 | 586.402,565 637.679,706 | 553 | 586.402,836 637.661,458 | 18.25 |
| 553 | 586.402,836 637.661,458 | 554 | 586.405,785 637.655,287 | 6.839 | 554 | 586.405,785 637.655,287 | 555 | 586.404,023 637.646,199 | 9.257 | 555 | 586.404,023 637.646,199 | 556 | 586.401,168 637.636,234 | 10.366 |
| 556 | 586.401,168 637.636,234 | 557 | 586.402,504 637.635,835 | 1.394 | 557 | 586.402,504 637.635,835 | 558 | 586.406,984 637.633,388 | 5.105 | 558 | 586.406,984 637.633,388 | 559 | 586.436,588 637.629,523 | 29.855 |
| 559 | 586.436,588 637.629,523 | 560 | 586.445,199 637.624,246 | 10.099 | 560 | 586.445,199 637.624,246 | 561 | 586.436,728 637.640,296 | 18.148 | 561 | 586.436,728 637.640,296 | 562 | 586.436,258 637.650,177 | 9.892 |
| 562 | 586.436,258 637.650,177 | 563 | 586.420,108 637.696,023 | 48.607 | 563 | 586.420,108 637.696,023 | 564 | 586.416,03 637.717,191 | 21.557 | 564 | 586.416,03 637.717,191 | 565 | 586.417,923 637.737,347 | 20.245 |
| 565 | 586.417,923 637.737,347 | 566 | 586.420,273 637.762,369 | 25.132 | 566 | 586.420,273 637.762,369 | 567 | 586.427,281 637.802,004 | 40.25 | 567 | 586.427,281 637.802,004 | 568 | 586.426,324 637.825,877 | 23.892 |
| 568 | 586.426,324 637.825,877 | 569 | 586.412,806 637.890,429 | 65.952 | 569 | 586.412,806 637.890,429 | 570 | 586.409,191 637.913,213 | 23.069 | 570 | 586.409,191 637.913,213 | 571 | 586.407,755 637.973,906 | 60.71 |
| 571 | 586.407,755 637.973,906 | 572 | 586.405,778 638.003,163 | 29.324 | 572 | 586.405,778 638.003,163 | 573 | 586.394,556 638.045,716 | 44.008 | 573 | 586.394,556 638.045,716 | 574 | 586.387,541 638.057,831 | 13.999 |
| 574 | 586.387,541 638.057,831 | 575 | 586.384,066 638.063,832 | 6.935 | 575 | 586.384,066 638.063,832 | 576 | 586.380,173 638.070,355 | 7.596 | 576 | 586.380,173 638.070,355 | 577 | 586.375,658 638.077,919 | 8.809 |
| 577 | 586.375,658 638.077,919 | 578 | 586.363,512 638.096,024 | 21.802 | 578 | 586.363,512 638.096,024 | 579 | 586.359,302 638.116,574 | 20.977 | 579 | 586.359,302 638.116,574 | 580 | 586.364,263 638.149,999 | 33.791 |
| 580 | 586.364,263 638.149,999 | 581 | 586.368,843 638.176,011 | 26.412 | 581 | 586.368,843 638.176,011 | 582 | 586.369,564 638.198,195 | 22.196 | 582 | 586.369,564 638.198,195 | 583 | 586.367,29 638.203,738 | 5.991 |
| 583 | 586.367,29 638.203,738 | 584 | 586.350,649 638.235,808 | 36.13 | 584 | 586.350,649 638.235,808 | 585 | 586.336,671 638.261,367 | 29.132 | 585 | 586.336,671 638.261,367 | 586 | 586.328,112 638.277,017 | 17.838 |
| 586 | 586.328,112 638.277,017 | 587 | 586.317,528 638.299,475 | 24.827 | 587 | 586.317,528 638.299,475 | 588 | 586.312,531 638.322,279 | 23.345 | 588 | 586.312,531 638.322,279 | 589 | 586.306,055 638.365,78 | 43.98 |
| 589 | 586.306,055 638.365,78 | 590 | 586.300,777 638.385,04 | 19.97 | 590 | 586.300,777 638.385,04 | 591 | 586.290,548 638.404,509 | 21.993 | 591 | 586.290,548 638.404,509 | 592 | 586.264,604 638.462,56 | 63.585 |
| 592 | 586.264,604 638.462,56 | 593 | 586.254,698 638.490,602 | 29.74 | 593 | 586.254,698 638.490,602 | 594 | 586.248,093 638.549,412 | 59.18 | 594 | 586.248,093 638.549,412 | 595 | 586.243,098 638.577,127 | 28.162 |
| 595 | 586.243,098 638.577,127 | 596 | 586.232,046 638.599,623 | 25.064 | 596 | 586.232,046 638.599,623 | 597 | 586.224,065 638.622,618 | 24.341 | 597 | 586.224,065 638.622,618 | 598 | 586.226,597 638.636,733 | 14.34 |
| 598 | 586.226,597 638.636,733 | 599 | 586.231,939 638.648,163 | 12.617 | 599 | 586.231,939 638.648,163 | 600 | 586.243,548 638.656,113 | 14.07 | 600 | 586.243,548 638.656,113 | 601 | 586.249,638 638.660,283 | 7.381 |
| 601 | 586.249,638 638.660,283 | 602 | 586.255,013 638.692,702 | 32.862 | 602 | 586.255,013 638.692,702 | 603 | 586.259,718 638.731,266 | 38.85 | 603 | 586.259,718 638.731,266 | 604 | 586.264,897 638.756,967 | 26.218 |

| Punct început | X / Y | Punct sfârșit | X / Y | Lungime segment | Punct început | X / Y | Punct sfârșit | X / Y | Lungime segment | Punct început | X / Y | Punct sfârșit | X / Y | Lungime segment |
|---------------|----------------------------|---------------|----------------------------|-----------------|---------------|----------------------------|---------------|----------------------------|-----------------|---------------|----------------------------|---------------|----------------------------|-----------------|
| 604 | 586.264,897 638.756,967 | 605 | 586.263,451 638.764,329 | 7.503 | 605 | 586.263,451 638.764,329 | 606 | 586.242,574 638.794,062 | 36.33 | 606 | 586.242,574 638.794,062 | 607 | 586.234,042 638.812,543 | 20.355 |
| 607 | 586.234,042 638.812,543 | 608 | 586.233,492 638.825,159 | 12.628 | 608 | 586.233,492 638.825,159 | 609 | 586.236,962 638.847,707 | 22.813 | 609 | 586.236,962 638.847,707 | 610 | 586.241,963 638.868,573 | 21.457 |
| 610 | 586.241,963 638.868,573 | 611 | 586.247,615 638.881,052 | 13.699 | 611 | 586.247,615 638.881,052 | 612 | 586.260,955 638.900,316 | 23.432 | 612 | 586.260,955 638.900,316 | 613 | 586.265,014 638.911,883 | 12.259 |
| 613 | 586.265,014 638.911,883 | 614 | 586.275,375 638.922,126 | 14.569 | 614 | 586.275,375 638.922,126 | 615 | 586.282,028 638.937,286 | 16.556 | 615 | 586.282,028 638.937,286 | 616 | 586.272,458 638.944,562 | 12.022 |
| 616 | 586.272,458 638.944,562 | 617 | 586.254,586 638.955,3 | 20.85 | 617 | 586.254,586 638.955,3 | 618 | 586.248,775 638.964,885 | 11.209 | 618 | 586.248,775 638.964,885 | 619 | 586.239,44 638.981,147 | 18.751 |
| 619 | 586.239,44 638.981,147 | 620 | 586.227,945 639.001,173 | 23.091 | 620 | 586.227,945 639.001,173 | 621 | 586.211,24 639.031,069 | 34.247 | 621 | 586.211,24 639.031,069 | 622 | 586.204,194 639.048,299 | 18.615 |
| 622 | 586.204,194 639.048,299 | 623 | 586.201,101 639.063,762 | 15.769 | 623 | 586.201,101 639.063,762 | 624 | 586.200,895 639.076,545 | 12.785 | 624 | 586.200,895 639.076,545 | 625 | 586.207,722 639.124,291 | 48.232 |
| 625 | 586.207,722 639.124,291 | 626 | 586.210,824 639.140,832 | 16.829 | 626 | 586.210,824 639.140,832 | 627 | 586.211,434 639.144,084 | 3.309 | 627 | 586.211,434 639.144,084 | 628 | 586.221,127 639.202,021 | 58.742 |
| 628 | 586.221,127 639.202,021 | 629 | 586.223,01 639.229,984 | 28.026 | 629 | 586.223,01 639.229,984 | 630 | 586.224,544 639.253,268 | 23.334 | 630 | 586.224,544 639.253,268 | 631 | 586.236,138 639.253,277 | 11.594 |
| 631 | 586.236,138 639.253,277 | 632 | 586.248,728 639.249,652 | 13.101 | 632 | 586.248,728 639.249,652 | 633 | 586.265,278 639.243,663 | 17.6 | 633 | 586.265,278 639.243,663 | 634 | 586.294,813 639.242,262 | 29.568 |
| 634 | 586.294,813 639.242,262 | 635 | 586.316,877 639.240,039 | 22.176 | 635 | 586.316,877 639.240,039 | 636 | 586.322,304 639.230,832 | 10.687 | 636 | 586.322,304 639.230,832 | 637 | 586.328,561 639.222,552 | 10.378 |
| 637 | 586.328,561 639.222,552 | 638 | 586.346,173 639.206,986 | 23.505 | 638 | 586.346,173 639.206,986 | 639 | 586.348,66 639.180,399 | 26.703 | 639 | 586.348,66 639.180,399 | 640 | 586.346,377 639.158,672 | 21.847 |
| 640 | 586.346,377 639.158,672 | 641 | 586.359,23 639.142,301 | 20.814 | 641 | 586.359,23 639.142,301 | 642 | 586.369,114 639.141,161 | 9.95 | 642 | 586.369,114 639.141,161 | 643 | 586.387,361 639.150,662 | 20.572 |
| 643 | 586.387,361 639.150,662 | 644 | 586.394,584 639.162,824 | 14.145 | 644 | 586.394,584 639.162,824 | 645 | 586.407,889 639.188,287 | 28.73 | 645 | 586.407,889 639.188,287 | 646 | 586.414,891 639.206,431 | 19.448 |
| 646 | 586.414,891 639.206,431 | 647 | 586.416,34 639.210,186 | 4.025 | 647 | 586.416,34 639.210,186 | 648 | 586.431,166 639.226,908 | 22.348 | 648 | 586.431,166 639.226,908 | 649 | 586.450,173 639.237,93 | 21.972 |
| 649 | 586.450,173 639.237,93 | 650 | 586.455,509 639.239,482 | 5.557 | 650 | 586.455,509 639.239,482 | 651 | 586.467,066 639.242,843 | 12.036 | 651 | 586.467,066 639.242,843 | 652 | 586.485,146 639.250,852 | 19.774 |
| 652 | 586.485,146 639.250,852 | 653 | 586.502,063 639.254,289 | 17.263 | 653 | 586.502,063 639.254,289 | 654 | 586.489,328 639.272,135 | 21.924 | 654 | 586.489,328 639.272,135 | 655 | 586.472,601 639.291,897 | 25.891 |
| 655 | 586.472,601 639.291,897 | 656 | 586.471,297 639.295,085 | 3.444 | 656 | 586.471,297 639.295,085 | 657 | 586.462,337 639.316,981 | 23.658 | 657 | 586.462,337 639.316,981 | 658 | 586.460,817 639.337,883 | 20.957 |
| 658 | 586.460,817 639.337,883 | 659 | 586.463,23 639.344,09 | 6.66 | 659 | 586.463,23 639.344,09 | 660 | 586.464,271 639.346,765 | 2.87 | 660 | 586.464,271 639.346,765 | 661 | 586.488,6 639.369,188 | 33.086 |
| 661 | 586.488,6 639.369,188 | 662 | 586.493,922 639.385,531 | 17.188 | 662 | 586.493,922 639.385,531 | 663 | 586.494,178 639.389,029 | 3.507 | 663 | 586.494,178 639.389,029 | 664 | 586.496,203 639.416,695 | 27.74 |
| 664 | 586.496,203 639.416,695 | 665 | 586.499,814 639.432,657 | 16.365 | 665 | 586.499,814 639.432,657 | 666 | 586.503,426 639.448,619 | 16.366 | 666 | 586.503,426 639.448,619 | 667 | 586.502,285 639.467,622 | 19.037 |
| 667 | 586.502,285 639.467,622 | 668 | 586.515,97 639.481,304 | 19.351 | 668 | 586.515,97 639.481,304 | 669 | 586.536,878 639.482,444 | 20.939 | 669 | 586.536,878 639.482,444 | 670 | 586.552,61 639.481,345 | 15.77 |
| 670 | 586.552,61 639.481,345 | 671 | 586.591,765 639.478,305 | 39.273 | 671 | 586.591,765 639.478,305 | 672 | 586.613,434 639.475,644 | 21.832 | 672 | 586.613,434 639.475,644 | 673 | 586.625,598 639.479,065 | 12.636 |
| 673 | 586.625,598 639.479,065 | 674 | 586.635,482 639.489,707 | 14.524 | 674 | 586.635,482 639.489,707 | 675 | 586.654,49 639.497,688 | 20.616 | 675 | 586.654,49 639.497,688 | 676 | 586.674,637 639.495,787 | 20.236 |
| 676 | 586.674,637 639.495,787 | 677 | 586.690,984 639.497,688 | 16.457 | 677 | 586.690,984 639.497,688 | 678 | 586.700,487 639.504,909 | 11.935 | 678 | 586.700,487 639.504,909 | 679 | 586.709,991 639.524,671 | 21.929 |
| 679 | 586.709,991 639.524,671 | 680 | 586.717,974 639.526,571 | 8.206 | 680 | 586.717,974 639.526,571 | 681 | 586.718,117 639.529,867 | 3.299 | 681 | 586.718,117 639.529,867 | 682 | 586.718,354 639.535,313 | 5.451 |
| 682 | 586.718,354 639.535,313 | 683 | 586.717,743 639.539,244 | 3.978 | 683 | 586.717,743 639.539,244 | 684 | 586.714,846 639.557,866 | 18.846 | 684 | 586.714,846 639.557,866 | 685 | 586.720,579 639.567,875 | 11.535 |
| 685 | 586.720,579 639.567,875 | 686 | 586.724,38 639.574,511 | 7.647 | 686 | 586.724,38 639.574,511 | 687 | 586.729,779 639.585,306 | 12.07 | 687 | 586.729,779 639.585,306 | 688 | 586.734,859 639.595,464 | 11.357 |
| 688 | 586.734,859 639.595,464 | 689 | 586.741,051 639.602,607 | 9.453 | 689 | 586.741,051 639.602,607 | 690 | 586.757,131 639.611,483 | 18.367 | 690 | 586.757,131 639.611,483 | 691 | 586.779,738 639.643,86 | 39.489 |
| 691 | 586.779,738 639.643,86 | 692 | 586.785,78 639.653,442 | 11.328 | 692 | 586.785,78 639.653,442 | 693 | 586.799,415 639.675,062 | 25.56 | 693 | 586.799,415 639.675,062 | 694 | 586.811,761 639.689,753 | 19.19 |
| 694 | 586.811,761 639.689,753 | 695 | 586.818,999 639.696,522 | 9.91 | 695 | 586.818,999 639.696,522 | 696 | 586.838,528 639.705,808 | 21.624 | 696 | 586.838,528 639.705,808 | 697 | 586.847,34 639.708,903 | 9.34 |
| 697 | 586.847,34 639.708,903 | 698 | 586.860,194 639.709,869 | 12.89 | 698 | 586.860,194 639.709,869 | 699 | 586.887,113 639.722,237 | 29.624 | 699 | 586.887,113 639.722,237 | 700 | 586.900,45 639.724,142 | 13.472 |
| 700 | 586.900,45 639.724,142 | 701 | 586.909,262 639.724,38 | 8.815 | 701 | 586.909,262 639.724,38 | 702 | 586.910,209 639.723,935 | 1.046 | 702 | 586.910,209 639.723,935 | 703 | 586.911,051 639.723,538 | 0.931 |

| Punct început | X / Y | Punct sfârșit | X / Y | Lungime segment | Punct început | X / Y | Punct sfârșit | X / Y | Lungime segment | Punct început | X / Y | Punct sfârșit | X / Y | Lungime segment |
|---------------|----------------------------|---------------|----------------------------|-----------------|---------------|----------------------------|---------------|----------------------------|-----------------|---------------|----------------------------|---------------|----------------------------|-----------------|
| 703 | 586.911,051 639.723,538 | 704 | 586.931,04 639.714,132 | 22.091 | 704 | 586.931,04 639.714,132 | 705 | 586.943,425 639.703,179 | 16.533 | 705 | 586.943,425 639.703,179 | 706 | 586.951,522 639.683,416 | 21.357 |
| 706 | 586.951,522 639.683,416 | 707 | 586.956,524 639.673,892 | 10.758 | 707 | 586.956,524 639.673,892 | 708 | 586.972,957 639.661,749 | 20.433 | 708 | 586.972,957 639.661,749 | 709 | 586.983,436 639.653,416 | 13.388 |
| 709 | 586.983,436 639.653,416 | 710 | 586.987,961 639.643,892 | 10.544 | 710 | 586.987,961 639.643,892 | 711 | 587.001,597 639.635,004 | 16.277 | 711 | 587.001,597 639.635,004 | 712 | 587.010,409 639.621,67 | 15.983 |
| 712 | 587.010,409 639.621,67 | 713 | 587.012,315 639.608,098 | 13.705 | 713 | 587.012,315 639.608,098 | 714 | 587.010,409 639.598,336 | 9.946 | 714 | 587.010,409 639.598,336 | 715 | 586.995,881 639.576,669 | 26.087 |
| 715 | 586.995,881 639.576,669 | 716 | 586.994,623 639.573,466 | 3.441 | 716 | 586.994,623 639.573,466 | 717 | 586.993,827 639.571,44 | 2.177 | 717 | 586.993,827 639.571,44 | 718 | 586.993,262 639.570,002 | 1.545 |
| 718 | 586.993,262 639.570,002 | 719 | 586.993,143 639.565,947 | 4.057 | 719 | 586.993,143 639.565,947 | 720 | 586.993,024 639.561,892 | 4.057 | 720 | 586.993,024 639.561,892 | 721 | 586.993,663 639.553,535 | 8.381 |
| 721 | 586.993,663 639.553,535 | 722 | 586.995,874 639.524,638 | 28.981 | 722 | 586.995,874 639.524,638 | 723 | 586.995,937 639.523,817 | 0.823 | 723 | 586.995,937 639.523,817 | 724 | 586.996,162 639.515,266 | 8.554 |
| 724 | 586.996,162 639.515,266 | 725 | 586.996,47 639.503,574 | 11.696 | 725 | 586.996,47 639.503,574 | 726 | 586.996,724 639.493,899 | 9.678 | 726 | 586.996,724 639.493,899 | 727 | 586.997,288 639.491,828 | 2.146 |
| 727 | 586.997,288 639.491,828 | 728 | 587.000,544 639.479,852 | 12.411 | 728 | 587.000,544 639.479,852 | 729 | 587.007,507 639.454,245 | 26.537 | 729 | 587.007,507 639.454,245 | 730 | 587.007,75 639.453,351 | 0.926 |
| 730 | 587.007,75 639.453,351 | 731 | 587.012,475 639.446,265 | 8.517 | 731 | 587.012,475 639.446,265 | 732 | 587.014,05 639.443,903 | 2.839 | 732 | 587.014,05 639.443,903 | 733 | 587.027,105 639.444,369 | 13.063 |
| 733 | 587.027,105 639.444,369 | 734 | 587.055,248 639.449,842 | 28.67 | 734 | 587.055,248 639.449,842 | 735 | 587.058,156 639.483,455 | 33.739 | 735 | 587.058,156 639.483,455 | 736 | 587.047,09 639.492,312 | 14.174 |
| 736 | 587.047,09 639.492,312 | 737 | 587.046,843 639.508,436 | 16.126 | 737 | 587.046,843 639.508,436 | 738 | 587.047,456 639.523,664 | 15.24 | 738 | 587.047,456 639.523,664 | 739 | 587.058,466 639.529,576 | 12.497 |
| 739 | 587.058,466 639.529,576 | 740 | 587.067,134 639.535,712 | 10.62 | 740 | 587.067,134 639.535,712 | 741 | 587.088,016 639.549,619 | 25.089 | 741 | 587.088,016 639.549,619 | 742 | 587.110,334 639.571,209 | 31.052 |
| 742 | 587.110,334 639.571,209 | 743 | 587.122,662 639.572,34 | 12.38 | 743 | 587.122,662 639.572,34 | 744 | 587.135,619 639.578,565 | 14.375 | 744 | 587.135,619 639.578,565 | 745 | 587.147,95 639.580,363 | 12.461 |
| 745 | 587.147,95 639.580,363 | 746 | 587.166,62 639.572,322 | 20.328 | 746 | 587.166,62 639.572,322 | 747 | 587.186,194 639.577,242 | 20.183 | 747 | 587.186,194 639.577,242 | 748 | 587.191,021 639.580,682 | 5.927 |
| 748 | 587.191,021 639.580,682 | 749 | 587.205,964 639.580,99 | 14.946 | 749 | 587.205,964 639.580,99 | 750 | 587.216,747 639.595,013 | 17.689 | 750 | 587.216,747 639.595,013 | 751 | 587.223,171 639.605,853 | 12.601 |
| 751 | 587.223,171 639.605,853 | 752 | 587.229,879 639.619,898 | 15.565 | 752 | 587.229,879 639.619,898 | 753 | 587.236,956 639.631,916 | 13.947 | 753 | 587.236,956 639.631,916 | 754 | 587.242,215 639.644,573 | 13.706 |
| 754 | 587.242,215 639.644,573 | 755 | 587.228,952 639.686,267 | 43.753 | 755 | 587.228,952 639.686,267 | 1 | 587.207,435 639.716,809 | 37.36 | | | | | |

** Lungimile segmentelor sunt determinate în planul de proiecție Stereo 70 și sunt rotunjite la 1 milimetru.

*** Distanța dintre puncte este formată din segmente cumulate ce sunt mai mici decât valoarea 1 milimetru.

**DATE DESPRE IMOBILUL NR. 8614**

Oficiul de Cadastru și Publicitate Imobiliară NEAMT
Biroul de Cadastru și Publicitate Imobiliară Targu-Neamt

A. Partea I. Descrierea imobilului

TEREN Extravilan

Adresa: Jud. Neamt, Punct „Dobreanu”

| Nr. Crt | Nr cadastral Nr. topografic | Suprafața* (mp) | Observații / Referințe |
|---------|-----------------------------|-----------------|---------------------------------------|
| A1 | 51149 | 290.000 | Sector cadastral:15 Teren imprejmuit; |

B. Partea II. Proprietari și acte

| Inscrieri privitoare la dreptul de proprietate și alte drepturi reale | | Referințe |
|--|--|-----------|
| 9689 / 06/06/2013 | | |
| Act Administrativ nr. 650, din 27/06/2007 emis de GUVERNUL ROMÂNIEI (adresa nr. 6817 din 11.06.2013 Primaria Pipirig); | | |
| B1 | Intabulare, drept de PROPRIETATE, dobandit prin Lege, cota actuala 1/1, cota initiala 1/1 1) COMUNA PIPIRIG, CIF:2614228, domeniul public | A1 |

C. Partea III. SARCINI .

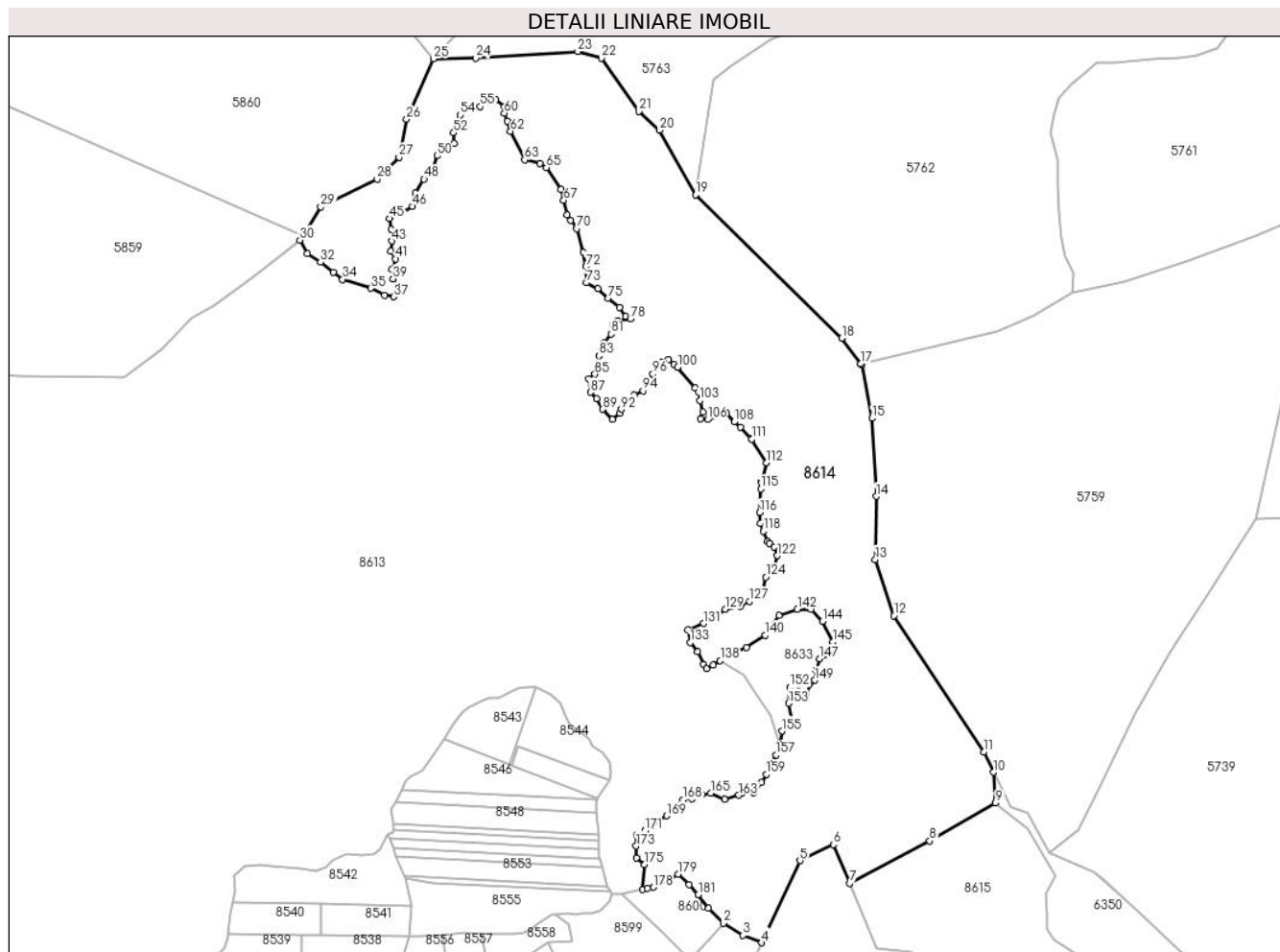
| Inscrieri privind dezmembramintele dreptului de proprietate, drepturi reale de garanție și sarcini | Referințe |
|--|-----------|
| NU SUNT | |

Anexa Nr. 1 La Partea I

Teren

| | | |
|--------------|-----------------|------------------------|
| Nr cadastral | Suprafața (mp)* | Observații / Referințe |
| 51149 | 290.000 | |

* Suprafața este determinată în planul de proiecție Stereo 70.



Date referitoare la teren

| Crt | Categorie folosință | Intravilan | Suprafața (mp) | Tarla | Parcelă | Nr. topo | Observații / Referințe |
|-----|---------------------|------------|----------------|-------|---------|----------|------------------------|
| 1 | pașune | NU | 290.000 | - | - | - | |

Lungime Segmente

1) Valorile lungimilor segmentelor sunt obținute din proiecție în plan.

| Punct început | X / Y | Punct sfârșit | X / Y | Lungime segment | Punct început | X / Y | Punct sfârșit | X / Y | Lungime segment | Punct început | X / Y | Punct sfârșit | X / Y | Lungime segment |
|---------------|----------------------------|---------------|----------------------------|-----------------|---------------|----------------------------|---------------|----------------------------|-----------------|---------------|----------------------------|---------------|----------------------------|-----------------|
| 1 | 587.145,092 639.424,677 | 2 | 587.165,155 639.404,196 | 28.67 | 2 | 587.165,155 639.404,196 | 3 | 587.191,689 639.387,606 | 31.29 | 3 | 587.191,689 639.387,606 | 4 | 587.217,133 639.377,596 | 27.34 |
| 4 | 587.217,133 639.377,596 | 5 | 587.269,024 639.488,779 | 122.696 | 5 | 587.269,024 639.488,779 | 6 | 587.314,256 639.510,527 | 50.189 | 6 | 587.314,256 639.510,527 | 7 | 587.336,245 639.457,967 | 56.974 |
| 7 | 587.336,245 639.457,967 | 8 | 587.444,911 639.515,504 | 122.959 | 8 | 587.444,911 639.515,504 | 9 | 587.534,156 639.566,815 | 102.944 | 9 | 587.534,156 639.566,815 | 10 | 587.531,646 639.608,633 | 41.893 |
| 10 | 587.531,646 639.608,633 | 11 | 587.518,605 639.635,939 | 30.26 | 11 | 587.518,605 639.635,939 | 12 | 587.396,044 639.820,471 | 221.525 | 12 | 587.396,044 639.820,471 | 13 | 587.371,186 639.896,617 | 80.101 |
| 13 | 587.371,186 639.896,617 | 14 | 587.372,359 639.982,009 | 85.4 | 14 | 587.372,359 639.982,009 | 15 | 587.366,776 640.087,716 | 105.854 | 15 | 587.366,776 640.087,716 | 16 | 587.352,714 640.160,137 | 73.774 |
| 16 | 587.352,714 640.160,137 | 17 | 587.351,627 640.161,585 | 1.811 | 17 | 587.351,627 640.161,585 | 18 | 587.325,654 640.196,172 | 43.253 | 18 | 587.325,654 640.196,172 | 19 | 587.127,32 640.390,517 | 277.68 |

| Punct început | X / Y | Punct sfârșit | X / Y | Lungime segment | Punct început | X / Y | Punct sfârșit | X / Y | Lungime segment | Punct început | X / Y | Punct sfârșit | X / Y | Lungime segment |
|---------------|----------------------------|---------------|----------------------------|-----------------|---------------|----------------------------|---------------|----------------------------|-----------------|---------------|----------------------------|---------------|----------------------------|-----------------|
| 19 | 587.127,32 640.390,517 | 20 | 587.078,693 640.478,036 | 100.121 | 20 | 587.078,693 640.478,036 | 21 | 587.050,846 640.503,392 | 37.661 | 21 | 587.050,846 640.503,392 | 22 | 586.999,985 640.575,442 | 88.193 |
| 22 | 586.999,985 640.575,442 | 23 | 586.967,733 640.584,656 | 33.542 | 23 | 586.967,733 640.584,656 | 24 | 586.829,292 640.575,468 | 138.746 | 24 | 586.829,292 640.575,468 | 25 | 586.772,371 640.574,629 | 56.927 |
| 25 | 586.772,371 640.574,629 | 26 | 586.735,456 640.492,886 | 89.692 | 26 | 586.735,456 640.492,886 | 27 | 586.725,36 640.441,518 | 52.351 | 27 | 586.725,36 640.441,518 | 28 | 586.695,742 640.411,503 | 42.168 |
| 28 | 586.695,742 640.411,503 | 29 | 586.619,3 640.374,346 | 84.994 | 29 | 586.619,3 640.374,346 | 30 | 586.590,93 640.329,074 | 53.427 | 30 | 586.590,93 640.329,074 | 31 | 586.601,08 640.310,828 | 20.879 |
| 31 | 586.601,08 640.310,828 | 32 | 586.618,759 640.299,305 | 21.103 | 32 | 586.618,759 640.299,305 | 33 | 586.636,0 640.285,685 | 21.972 | 33 | 586.636,0 640.285,685 | 34 | 586.648,642 640.275,966 | 15.946 |
| 34 | 586.648,642 640.275,966 | 35 | 586.687,093 640.263,862 | 40.311 | 35 | 586.687,093 640.263,862 | 36 | 586.705,905 640.254,493 | 21.016 | 36 | 586.705,905 640.254,493 | 37 | 586.718,204 640.252,524 | 12.456 |
| 37 | 586.718,204 640.252,524 | 38 | 586.726,665 640.265,524 | 15.511 | 38 | 586.726,665 640.265,524 | 39 | 586.717,074 640.276,704 | 14.73 | 39 | 586.717,074 640.276,704 | 40 | 586.715,345 640.289,414 | 12.827 |
| 40 | 586.715,345 640.289,414 | 41 | 586.720,679 640.303,843 | 15.383 | 41 | 586.720,679 640.303,843 | 42 | 586.714,298 640.314,021 | 12.013 | 42 | 586.714,298 640.314,021 | 43 | 586.715,351 640.327,832 | 13.851 |
| 43 | 586.715,351 640.327,832 | 44 | 586.714,58 640.343,335 | 15.522 | 44 | 586.714,58 640.343,335 | 45 | 586.712,698 640.358,43 | 15.212 | 45 | 586.712,698 640.358,43 | 46 | 586.743,491 640.374,817 | 34.882 |
| 46 | 586.743,491 640.374,817 | 47 | 586.747,264 640.392,974 | 18.545 | 47 | 586.747,264 640.392,974 | 48 | 586.759,315 640.411,687 | 22.258 | 48 | 586.759,315 640.411,687 | 49 | 586.771,136 640.426,164 | 18.69 |
| 49 | 586.771,136 640.426,164 | 50 | 586.777,058 640.443,268 | 18.1 | 50 | 586.777,058 640.443,268 | 51 | 586.799,918 640.460,144 | 28.414 | 51 | 586.799,918 640.460,144 | 52 | 586.799,609 640.474,329 | 14.188 |
| 52 | 586.799,609 640.474,329 | 53 | 586.804,988 640.484,816 | 11.786 | 53 | 586.804,988 640.484,816 | 54 | 586.808,563 640.498,52 | 14.163 | 54 | 586.808,563 640.498,52 | 55 | 586.835,449 640.510,066 | 29.26 |
| 55 | 586.835,449 640.510,066 | 56 | 586.845,686 640.515,365 | 11.527 | 56 | 586.845,686 640.515,365 | 57 | 586.854,097 640.518,028 | 8.822 | 57 | 586.854,097 640.518,028 | 58 | 586.856,601 640.519,369 | 2.84 |
| 58 | 586.856,601 640.519,369 | 59 | 586.868,425 640.509,994 | 15.09 | 59 | 586.868,425 640.509,994 | 60 | 586.868,098 640.501,072 | 8.928 | 60 | 586.868,098 640.501,072 | 61 | 586.872,322 640.490,368 | 11.507 |
| 61 | 586.872,322 640.490,368 | 62 | 586.876,437 640.476,598 | 14.372 | 62 | 586.876,437 640.476,598 | 63 | 586.895,555 640.437,979 | 43.092 | 63 | 586.895,555 640.437,979 | 64 | 586.916,748 640.433,134 | 21.74 |
| 64 | 586.916,748 640.433,134 | 65 | 586.925,211 640.427,305 | 10.276 | 65 | 586.925,211 640.427,305 | 66 | 586.944,816 640.398,01 | 35.25 | 66 | 586.944,816 640.398,01 | 67 | 586.948,611 640.382,983 | 15.499 |
| 67 | 586.948,611 640.382,983 | 68 | 586.953,035 640.363,01 | 20.457 | 68 | 586.953,035 640.363,01 | 69 | 586.958,317 640.355,694 | 9.023 | 69 | 586.958,317 640.355,694 | 70 | 586.966,077 640.344,817 | 13.361 |
| 70 | 586.966,077 640.344,817 | 71 | 586.975,641 640.312,719 | 33.493 | 71 | 586.975,641 640.312,719 | 72 | 586.978,902 640.293,406 | 19.586 | 72 | 586.978,902 640.293,406 | 73 | 586.979,655 640.271,193 | 22.226 |
| 73 | 586.979,655 640.271,193 | 74 | 586.994,78 640.263,15 | 17.131 | 74 | 586.994,78 640.263,15 | 75 | 587.008,695 640.250,588 | 18.746 | 75 | 587.008,695 640.250,588 | 76 | 587.024,135 640.238,218 | 19.784 |
| 76 | 587.024,135 640.238,218 | 77 | 587.032,764 640.225,932 | 15.014 | 77 | 587.032,764 640.225,932 | 78 | 587.039,204 640.222,445 | 7.323 | 78 | 587.039,204 640.222,445 | 79 | 587.021,923 640.219,599 | 17.514 |
| 79 | 587.021,923 640.219,599 | 80 | 587.014,683 640.214,589 | 8.804 | 80 | 587.014,683 640.214,589 | 81 | 587.012,701 640.201,895 | 12.848 | 81 | 587.012,701 640.201,895 | 82 | 587.003,763 640.190,827 | 14.226 |
| 82 | 587.003,763 640.190,827 | 83 | 586.996,333 640.172,431 | 19.84 | 83 | 586.996,333 640.172,431 | 84 | 586.995,878 640.159,701 | 12.738 | 84 | 586.995,878 640.159,701 | 85 | 586.990,906 640.147,578 | 13.103 |
| 85 | 586.990,906 640.147,578 | 86 | 586.982,374 640.141,538 | 10.454 | 86 | 586.982,374 640.141,538 | 87 | 586.984,93 640.123,117 | 18.597 | 87 | 586.984,93 640.123,117 | 88 | 586.993,474 640.114,575 | 12.082 |
| 88 | 586.993,474 640.114,575 | 89 | 587.001,205 640.100,156 | 16.361 | 89 | 587.001,205 640.100,156 | 90 | 587.014,879 640.086,528 | 19.305 | 90 | 587.014,879 640.086,528 | 91 | 587.024,45 640.094,646 | 12.55 |
| 91 | 587.024,45 640.094,646 | 92 | 587.026,885 640.100,119 | 5.99 | 92 | 587.026,885 640.100,119 | 93 | 587.044,464 640.119,578 | 26.224 | 93 | 587.044,464 640.119,578 | 94 | 587.056,222 640.125,182 | 13.025 |
| 94 | 587.056,222 640.125,182 | 95 | 587.060,507 640.134,555 | 10.306 | 95 | 587.060,507 640.134,555 | 96 | 587.069,563 640.147,77 | 16.02 | 96 | 587.069,563 640.147,77 | 97 | 587.082,09 640.163,117 | 19.811 |
| 97 | 587.082,09 640.163,117 | 98 | 587.090,929 640.167,224 | 9.747 | 98 | 587.090,929 640.167,224 | 99 | 587.098,234 640.160,879 | 9.676 | 99 | 587.098,234 640.160,879 | 100 | 587.103,398 640.157,043 | 6.433 |
| 100 | 587.103,398 640.157,043 | 101 | 587.127,217 640.129,099 | 36.718 | 101 | 587.127,217 640.129,099 | 102 | 587.131,363 640.122,908 | 7.451 | 102 | 587.131,363 640.122,908 | 103 | 587.133,326 640.112,053 | 11.031 |
| 103 | 587.133,326 640.112,053 | 104 | 587.137,412 640.095,904 | 16.658 | 104 | 587.137,412 640.095,904 | 105 | 587.134,198 640.087,543 | 8.957 | 105 | 587.134,198 640.087,543 | 106 | 587.143,779 640.086,088 | 9.691 |
| 106 | 587.143,779 640.086,088 | 107 | 587.169,602 640.094,626 | 27.198 | 107 | 587.169,602 640.094,626 | 108 | 587.179,803 640.083,05 | 15.429 | 108 | 587.179,803 640.083,05 | 109 | 587.188,444 640.075,669 | 11.364 |
| 109 | 587.188,444 640.075,669 | 110 | 587.202,973 640.060,089 | 21.303 | 110 | 587.202,973 640.060,089 | 111 | 587.203,492 640.059,722 | 0.636 | 111 | 587.203,492 640.059,722 | 112 | 587.223,64 640.027,651 | 37.875 |
| 112 | 587.223,64 640.027,651 | 113 | 587.217,218 640.002,2 | 26.249 | 113 | 587.217,218 640.002,2 | 114 | 587.216,893 640.000,0 | 2.224 | 114 | 587.216,893 640.000,0 | 115 | 587.215,717 639.992,053 | 8.034 |
| 115 | 587.215,717 639.992,053 | 116 | 587.214,342 639.960,093 | 31.99 | 116 | 587.214,342 639.960,093 | 117 | 587.215,574 639.945,428 | 14.717 | 117 | 587.215,574 639.945,428 | 118 | 587.219,3 639.934,828 | 11.236 |

| Punct început | X / Y | Punct sfârșit | X / Y | Lungime segment | Punct început | X / Y | Punct sfârșit | X / Y | Lungime segment | Punct început | X / Y | Punct sfârșit | X / Y | Lungime segment |
|---------------|----------------------------|---------------|----------------------------|-----------------|---------------|----------------------------|---------------|----------------------------|-----------------|---------------|----------------------------|---------------|----------------------------|-----------------|
| 118 | 587.219,3 639.934,828 | 119 | 587.224,829 639.920,813 | 15.066 | 119 | 587.224,829 639.920,813 | 120 | 587.227,418 639.918,401 | 3.538 | 120 | 587.227,418 639.918,401 | 121 | 587.233,934 639.913,581 | 8.105 |
| 121 | 587.233,934 639.913,581 | 122 | 587.238,404 639.901,815 | 12.586 | 122 | 587.238,404 639.901,815 | 123 | 587.234,459 639.885,837 | 16.458 | 123 | 587.234,459 639.885,837 | 124 | 587.222,437 639.872,775 | 17.752 |
| 124 | 587.222,437 639.872,775 | 125 | 587.218,216 639.855,459 | 17.823 | 125 | 587.218,216 639.855,459 | 126 | 587.209,194 639.846,189 | 12.936 | 126 | 587.209,194 639.846,189 | 127 | 587.200,521 639.840,079 | 10.609 |
| 127 | 587.200,521 639.840,079 | 128 | 587.188,286 639.833,068 | 14.101 | 128 | 587.188,286 639.833,068 | 129 | 587.167,396 639.829,133 | 21.257 | 129 | 587.167,396 639.829,133 | 130 | 587.154,453 639.820,395 | 15.616 |
| 130 | 587.154,453 639.820,395 | 131 | 587.138,133 639.810,014 | 19.342 | 131 | 587.138,133 639.810,014 | 132 | 587.116,664 639.800,953 | 23.303 | 132 | 587.116,664 639.800,953 | 133 | 587.120,2 639.784,361 | 16.965 |
| 133 | 587.120,2 639.784,361 | 134 | 587.129,812 639.771,421 | 16.119 | 134 | 587.129,812 639.771,421 | 135 | 587.138,119 639.754,889 | 18.502 | 135 | 587.138,119 639.754,889 | 136 | 587.142,544 639.748,472 | 7.795 |
| 136 | 587.142,544 639.748,472 | 137 | 587.151,254 639.753,942 | 10.285 | 137 | 587.151,254 639.753,942 | 138 | 587.160,635 639.759,754 | 11.036 | 138 | 587.160,635 639.759,754 | 139 | 587.196,21 639.777,81 | 39.895 |
| 139 | 587.196,21 639.777,81 | 140 | 587.222,041 639.794,182 | 30.582 | 140 | 587.222,041 639.794,182 | 141 | 587.240,312 639.820,629 | 32.145 | 141 | 587.240,312 639.820,629 | 142 | 587.265,513 639.829,444 | 26.698 |
| 142 | 587.265,513 639.829,444 | 143 | 587.283,784 639.829,444 | 18.271 | 143 | 587.283,784 639.829,444 | 144 | 587.299,534 639.813,073 | 22.717 | 144 | 587.299,534 639.813,073 | 145 | 587.313,395 639.784,737 | 31.545 |
| 145 | 587.313,395 639.784,737 | 146 | 587.308,355 639.767,735 | 17.733 | 146 | 587.308,355 639.767,735 | 147 | 587.295,754 639.762,068 | 13.817 | 147 | 587.295,754 639.762,068 | 148 | 587.290,986 639.747,238 | 15.578 |
| 148 | 587.290,986 639.747,238 | 149 | 587.288,963 639.733,087 | 14.295 | 149 | 587.288,963 639.733,087 | 150 | 587.276,422 639.714,893 | 22.097 | 150 | 587.276,422 639.714,893 | 151 | 587.261,859 639.724,596 | 17.499 |
| 151 | 587.261,859 639.724,596 | 152 | 587.255,386 639.723,383 | 6.586 | 152 | 587.255,386 639.723,383 | 153 | 587.253,363 639.701,954 | 21.524 | 153 | 587.253,363 639.701,954 | 154 | 587.257,813 639.677,291 | 25.061 |
| 154 | 587.257,813 639.677,291 | 155 | 587.244,42 639.664,333 | 18.636 | 155 | 587.244,42 639.664,333 | 156 | 587.242,215 639.644,573 | 19.883 | 156 | 587.242,215 639.644,573 | 157 | 587.236,956 639.631,916 | 13.706 |
| 157 | 587.236,956 639.631,916 | 158 | 587.229,879 639.619,898 | 13.947 | 158 | 587.229,879 639.619,898 | 159 | 587.223,171 639.605,853 | 15.565 | 159 | 587.223,171 639.605,853 | 160 | 587.216,747 639.595,013 | 12.601 |
| 160 | 587.216,747 639.595,013 | 161 | 587.205,964 639.580,99 | 17.689 | 161 | 587.205,964 639.580,99 | 162 | 587.191,021 639.580,682 | 14.946 | 162 | 587.191,021 639.580,682 | 163 | 587.186,194 639.577,242 | 5.927 |
| 163 | 587.186,194 639.577,242 | 164 | 587.166,62 639.572,322 | 20.183 | 164 | 587.166,62 639.572,322 | 165 | 587.147,95 639.580,363 | 20.328 | 165 | 587.147,95 639.580,363 | 166 | 587.135,619 639.578,565 | 12.461 |
| 166 | 587.135,619 639.578,565 | 167 | 587.122,662 639.572,34 | 14.375 | 167 | 587.122,662 639.572,34 | 168 | 587.110,334 639.571,209 | 12.38 | 168 | 587.110,334 639.571,209 | 169 | 587.088,016 639.549,619 | 31.052 |
| 169 | 587.088,016 639.549,619 | 170 | 587.067,134 639.535,712 | 25.089 | 170 | 587.067,134 639.535,712 | 171 | 587.058,466 639.529,576 | 10.62 | 171 | 587.058,466 639.529,576 | 172 | 587.047,456 639.523,664 | 12.497 |
| 172 | 587.047,456 639.523,664 | 173 | 587.046,843 639.508,436 | 15.24 | 173 | 587.046,843 639.508,436 | 174 | 587.047,09 639.492,312 | 16.126 | 174 | 587.047,09 639.492,312 | 175 | 587.058,156 639.483,455 | 14.174 |
| 175 | 587.058,156 639.483,455 | 176 | 587.055,248 639.449,842 | 33.739 | 176 | 587.055,248 639.449,842 | 177 | 587.061,881 639.451,133 | 6.757 | 177 | 587.061,881 639.451,133 | 178 | 587.070,28 639.452,766 | 8.556 |
| 178 | 587.070,28 639.452,766 | 179 | 587.103,74 639.470,345 | 37.797 | 179 | 587.103,74 639.470,345 | 180 | 587.118,86 639.456,358 | 20.597 | 180 | 587.118,86 639.456,358 | 181 | 587.131,16 639.442,84 | 18.276 |
| 181 | 587.131,16 639.442,84 | 1 | 587.145,092 639.424,677 | 22.891 | | | | | | | | | | |

** Lungimile segmentelor sunt determinate în planul de proiecție Stereo 70 și sunt rotunjite la 1 milimetru.

*** Distanța dintre puncte este formată din segmente cumulate ce sunt mai mici decât valoarea 1 milimetru.

**DATE DESPRE IMOBILUL NR. 8615**

Oficiul de Cadastru și Publicitate Imobiliară NEAMT
 Biroul de Cadastru și Publicitate Imobiliară Targu-Neamt

A. Partea I. Descrierea imobilului

TEREN Extravilan

Adresa: Jud. Neamt

| Nr. Crt | Nr cadastral Nr. topografic | Suprafața* (mp) | Observații / Referințe |
|---------|-----------------------------|-----------------|---|
| A1 | | 51.491 | Sector cadastral:15 Teren neimprejmuit; |

B. Partea II. Proprietari și acte

| Inscrieri privitoare la dreptul de proprietate și alte drepturi reale | | Referințe |
|---|---|-----------|
| / | | |
| Act Normativ nr. 7, din 13/03/1996 emis de GUVERNUL ROMÂNIEI; | | |
| B1 | Inscrierea provizorie, drept de PROPRIETATE, dobandit prin Lege, cota actuala 1/1, cota initiala 1/1 1) COMUNA PIPIRIG, CIF:99999999999999, PROPRIETAR NEIDENTIFICAT | A1 |

C. Partea III. SARCINI .

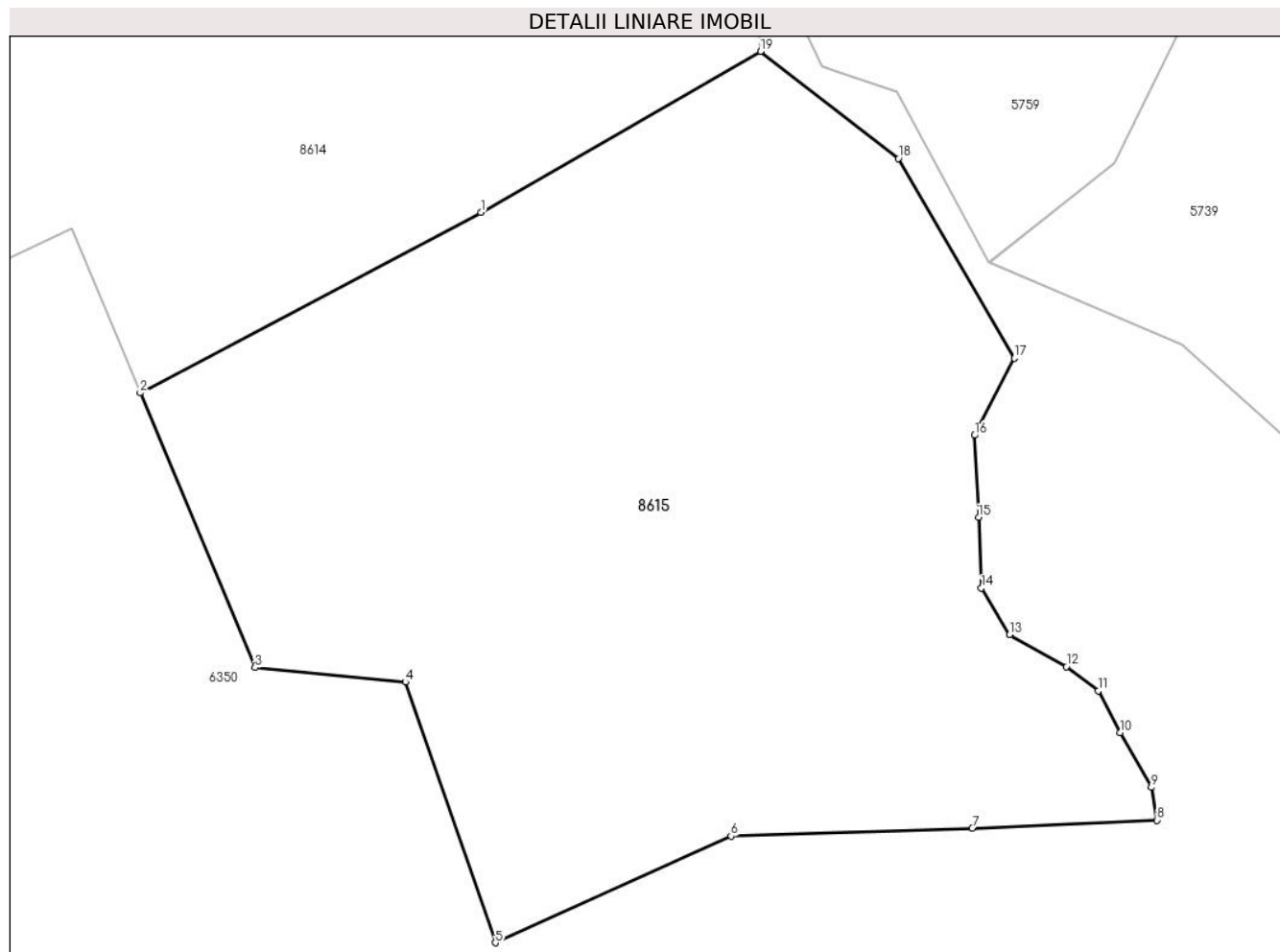
| Inscrieri privind dezmembramintele dreptului de proprietate, drepturi reale de garanție și sarcini | Referințe |
|--|-----------|
| NU SUNT | |

Anexa Nr. 1 La Partea I

Teren

| Nr cadastral | Suprafața (mp)* | Observații / Referințe |
|--------------|-----------------|------------------------|
| | 51.491 | |

* Suprafața este determinată în planul de proiecție Stereo 70.



Date referitoare la teren

| Crt | Categorie folosință | Intravilan | Suprafața (mp) | Tarla | Parcelă | Nr. topo | Observații / Referințe |
|-----|---------------------|------------|----------------|-------|---------|----------|------------------------|
| 1 | faneata | NU | 51.491 | - | - | - | |

Lungime Segmente

1) Valorile lungimilor segmentelor sunt obținute din proiecție în plan.

| Punct început | X / Y | Punct sfârșit | X / Y | Lungime segment (** (m) |
|---------------|----------------------------|---------------|----------------------------|-------------------------|
| 1 | 587.444,911 639.515,504 | 2 | 587.336,245 639.457,967 | 122.959 |
| 2 | 587.336,245 639.457,967 | 3 | 587.372,87 639.370,423 | 94.896 |
| 3 | 587.372,87 639.370,423 | 4 | 587.420,893 639.365,818 | 48.243 |
| 4 | 587.420,893 639.365,818 | 5 | 587.449,554 639.282,734 | 87.889 |
| 5 | 587.449,554 639.282,734 | 6 | 587.524,73 639.316,725 | 82.503 |

| Punct început | X / Y | Punct sfârșit | X / Y | Lungime segment (** (m) |
|---------------|----------------------------|---------------|----------------------------|-------------------------|
| 6 | 587.524,73 639.316,725 | 7 | 587.601,714 639.319,252 | 77.025 |
| 7 | 587.601,714 639.319,252 | 8 | 587.660,714 639.321,795 | 59.055 |
| 8 | 587.660,714 639.321,795 | 9 | 587.658,923 639.332,24 | 10.597 |
| 9 | 587.658,923 639.332,24 | 10 | 587.648,953 639.349,763 | 20.161 |
| 10 | 587.648,953 639.349,763 | 11 | 587.641,908 639.362,978 | 14.976 |
| 11 | 587.641,908 639.362,978 | 12 | 587.631,759 639.370,737 | 12.775 |
| 12 | 587.631,759 639.370,737 | 13 | 587.613,55 639.380,884 | 20.845 |
| 13 | 587.613,55 639.380,884 | 14 | 587.604,651 639.395,804 | 17.372 |
| 14 | 587.604,651 639.395,804 | 15 | 587.603,783 639.418,299 | 22.512 |
| 15 | 587.603,783 639.418,299 | 16 | 587.602,506 639.444,449 | 26.181 |
| 16 | 587.602,506 639.444,449 | 17 | 587.615,127 639.469,067 | 27.665 |
| 17 | 587.615,127 639.469,067 | 18 | 587.578,221 639.532,728 | 73.585 |
| 18 | 587.578,221 639.532,728 | 19 | 587.534,156 639.566,815 | 55.71 |
| 19 | 587.534,156 639.566,815 | 1 | 587.444,911 639.515,504 | 102.944 |

** Lungimile segmentelor sunt determinate în planul de proiecție Stereo 70 și sunt rotunjite la 1 milimetru.

*** Distanța dintre puncte este formată din segmente cumulate ce sunt mai mici decât valoarea 1 milimetru.

**DATE DESPRE IMOBILUL NR. 8617**

Oficiul de Cadastru și Publicitate Imobiliară NEAMT
Biroul de Cadastru și Publicitate Imobiliară Targu-Neamt

A. Partea I. Descrierea imobilului

TEREN Extravilan

Adresa: Jud. Neamt

| Nr. Crt | Nr cadastral Nr. topografic | Suprafața* (mp) | Observații / Referințe |
|---------|-----------------------------|-----------------|---|
| A1 | | 8.400 | Sector cadastral:15 Teren neimprejmuit; |

B. Partea II. Proprietari și acte

| Inscrieri privitoare la dreptul de proprietate și alte drepturi reale | | Referințe |
|---|---|-----------|
| / | | |
| Act Normativ nr. 7, din 13/03/1996 emis de GUVERNUL ROMÂNIEI; | | |
| B1 | Inscrierea provizorie, drept de PROPRIETATE, dobandit prin Lege, cota actuala 1/1, cota initiala 1/1 1) COMUNA PIPIRIG, CIF:99999999999999, PROPRIETAR NEIDENTIFICAT | A1 |

C. Partea III. SARCINI .

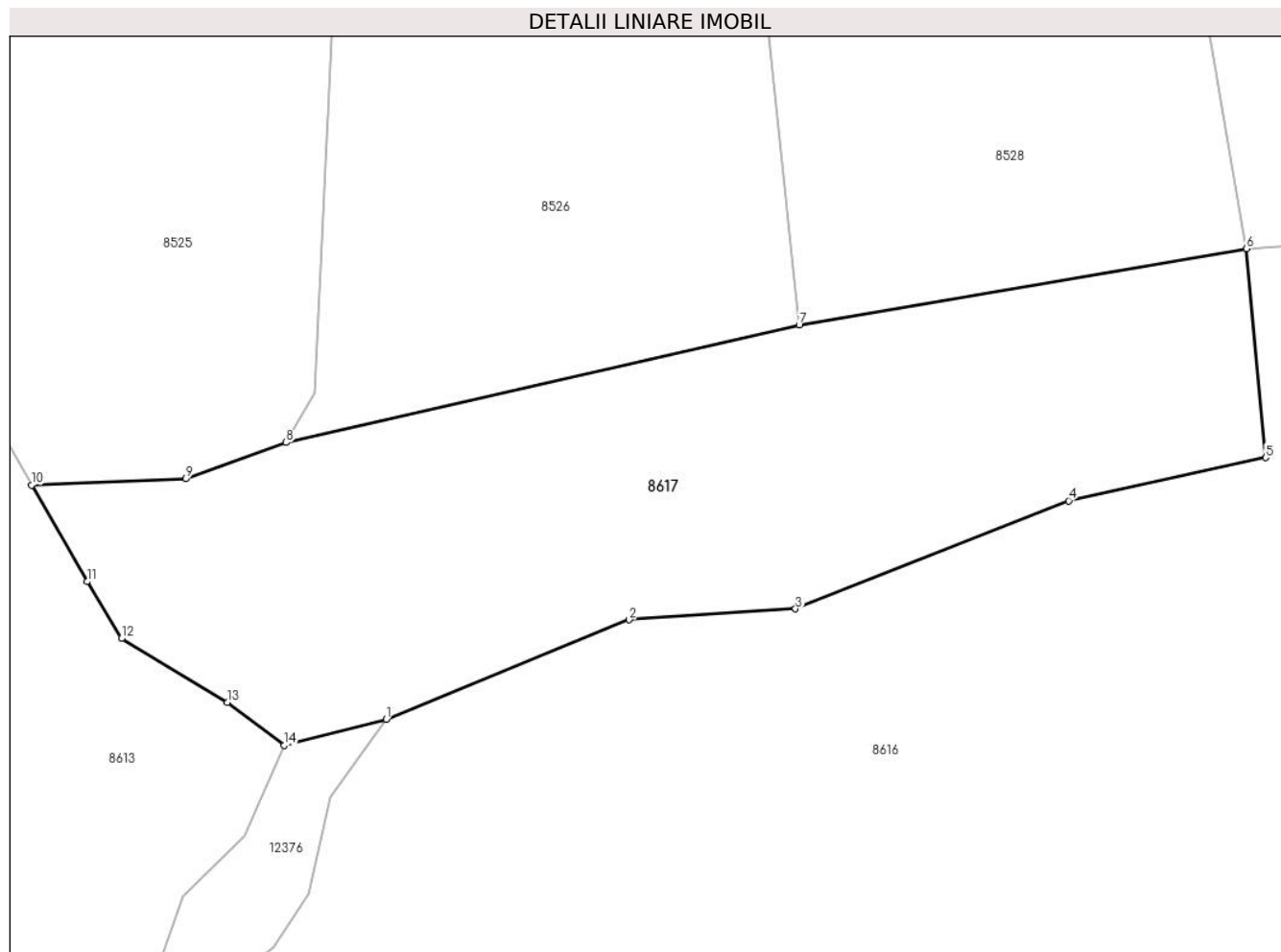
| Inscrieri privind dezmembramintele dreptului de proprietate, drepturi reale de garanție și sarcini | Referințe |
|--|-----------|
| NU SUNT | |

Anexa Nr. 1 La Partea I

Teren

| | | |
|--------------|-----------------|------------------------|
| Nr cadastral | Suprafața (mp)* | Observații / Referințe |
| | 8.400 | |

* Suprafața este determinată în planul de proiecție Stereo 70.



Date referitoare la teren

| Crt | Categorie folosință | Intravilan | Suprafața (mp) | Tarla | Parcelă | Nr. topo | Observații / Referințe |
|-----|---------------------|------------|----------------|-------|---------|----------|------------------------|
| 1 | padure | NU | 4.336 | - | - | - | |
| 2 | neproductiv | NU | 4.063 | - | - | - | |

Lungime Segmente

1) Valorile lungimilor segmentelor sunt obținute din proiecție în plan.

| Punct început | X / Y | Punct sfârșit | X / Y | Lungime segment (** (m)) |
|---------------|----------------------------|---------------|----------------------------|--------------------------|
| 1 | 586.299,184 638.941,705 | 2 | 586.340,185 638.958,465 | 44.294 |
| 2 | 586.340,185 638.958,465 | 3 | 586.368,235 638.960,282 | 28.109 |
| 3 | 586.368,235 638.960,282 | 4 | 586.414,298 638.978,499 | 49.534 |
| 4 | 586.414,298 638.978,499 | 5 | 586.447,542 638.985,77 | 34.03 |

| Punct început | X / Y | Punct sfârşit | X / Y | Lungime segment (** (m) |
|---------------|----------------------------|---------------|----------------------------|-------------------------|
| 5 | 586.447,542 638.985,77 | 6 | 586.444,321 639.020,967 | 35.344 |
| 6 | 586.444,321 639.020,967 | 7 | 586.368,874 639.008,104 | 76.536 |
| 7 | 586.368,874 639.008,104 | 8 | 586.282,36 638.988,33 | 88.745 |
| 8 | 586.282,36 638.988,33 | 9 | 586.265,426 638.982,205 | 18.008 |
| 9 | 586.265,426 638.982,205 | 10 | 586.239,44 638.981,147 | 26.008 |
| 10 | 586.239,44 638.981,147 | 11 | 586.248,775 638.964,885 | 18.751 |
| 11 | 586.248,775 638.964,885 | 12 | 586.254,586 638.955,3 | 11.209 |
| 12 | 586.254,586 638.955,3 | 13 | 586.272,458 638.944,562 | 20.85 |
| 13 | 586.272,458 638.944,562 | 14 | 586.282,028 638.937,286 | 12.022 |
| 14 | 586.282,028 638.937,286 | 1 | 586.299,184 638.941,705 | 17.716 |

** Lungimile segmentelor sunt determinate în planul de proiecție Stereo 70 și sunt rotunjite la 1 milimetru.

*** Distanța dintre puncte este formată din segmente cumulate ce sunt mai mici decât valoarea 1 milimetru.

**DATE DESPRE IMOBILUL NR. 8633**

Oficiul de Cadastru și Publicitate Imobiliară NEAMT
Biroul de Cadastru și Publicitate Imobiliară Targu-Neamt

A. Partea I. Descrierea imobilului

TEREN Extravilan

Adresa: Jud. Neamt

| Nr. Crt | Nr cadastral Nr. topografic | Suprafața* (mp) | Observații / Referințe |
|---------|-----------------------------|--|--|
| A1 | | Din acte: 3.760.620.000 Masurata: 11.951 | Sector cadastral:15 Teren neimprejmuț; DIFERENTA DE SUPRAFATA INSCRISA IN INVENTARUL BUNURILOR DIN DOMENIUL PUBLIC AL STATULUI SE REGASESTE IN ALTE SECTOARE CADASTRALE |

B. Partea II. Proprietari și acte

| Inscrieri privitoare la dreptul de proprietate și alte drepturi reale | | Referințe |
|---|--|-----------|
| 8613 / 28/03/2023 | | |
| Act Normativ nr. 982, din 29/12/1998 emis de GUVERNUL ROMÂNIEI; | | |
| B0 | Intabulare, drept de PROPRIETATE, dobandit prin Lege, cota actuala 1/1, cota initiala 1/1 1) STATUL ROMAN, CIF:999999999999, -domeniul public | A1 |
| 8613 / 13/07/2022 | | |
| Act Normativ nr. 982, din 29/12/1998 emis de GUVERNUL ROMÂNIEI; | | |
| B0 | Intabulare, drept de ADMINISTRARE, dobandit prin Lege, cota actuala 1/1, cota initiala 1/1 1) RNP - ROMSILVA - PRIN DIRECTIA SILVICA NEAMT, CIF:1590120 | A1 |

C. Partea III. SARCINI .

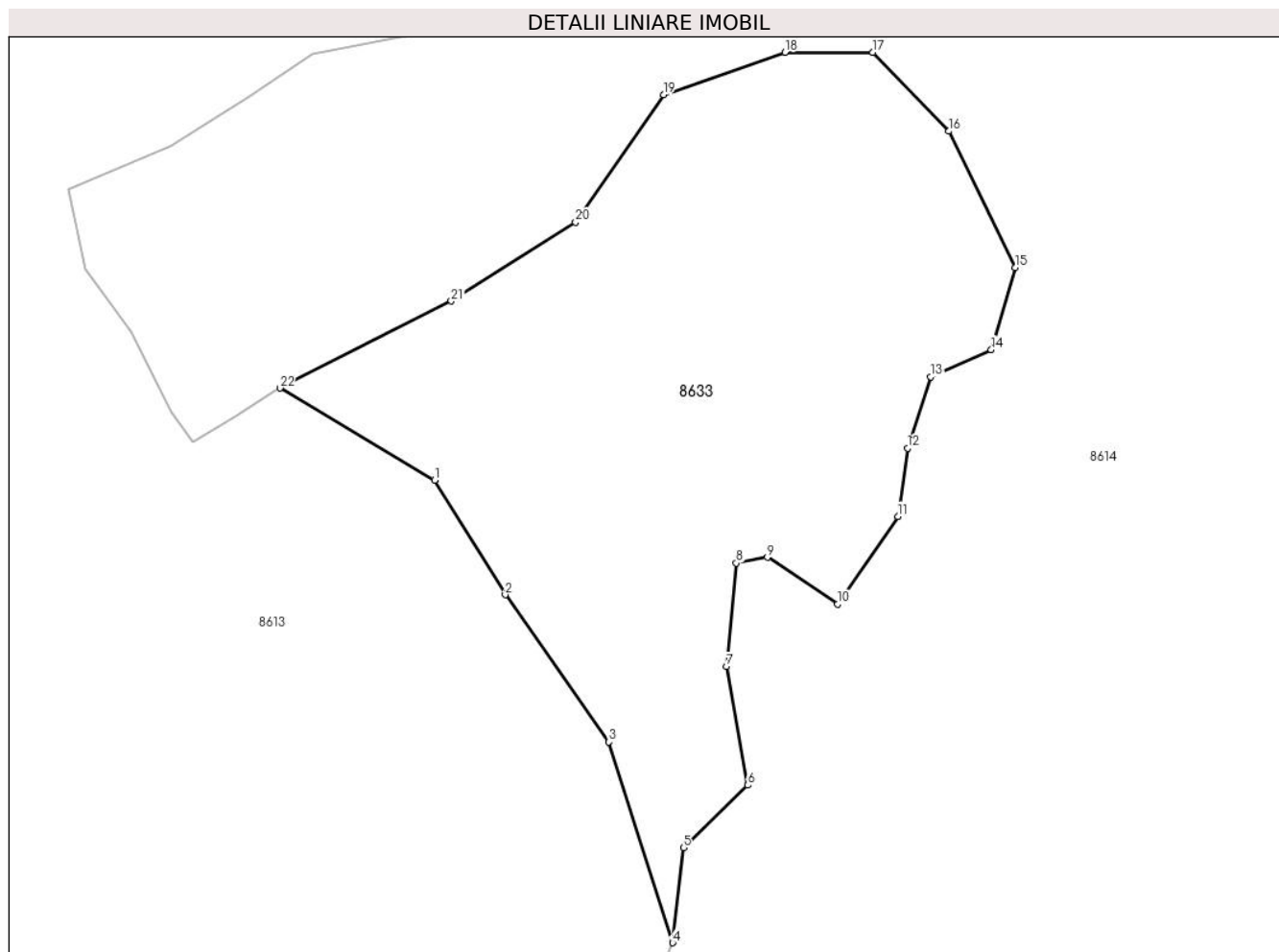
| Inscrieri privind dezmembramintele dreptului de proprietate, drepturi reale de garanție și sarcini | Referințe |
|--|-----------|
| NU SUNT | |

Anexa Nr. 1 La Partea I

Teren

| Nr cadastral | Suprafața (mp)* | Observații / Referințe |
|--------------|---|--|
| | Din acte: 3.760.620.000 Masurata: 11.951 | DIFERENTA DE SUPRAFATA INSCRISA IN INVENTARUL BUNURILOR DIN DOMENIUL PUBLIC AL STATULUI SE REGASESTE IN ALTE SECTOARE CADASTRALE |

* Suprafața este determinată în planul de proiecție Stereo 70.



Date referitoare la teren

| Crt | Categorie folosință | Intra vilan | Suprafața (mp) | Tarla | Parcelă | Nr. topo | Observații / Referințe |
|-----|---------------------|-------------|----------------|---------------|---------|----------|----------------------------------|
| 1 | padure | NU | 11.951 | UP I Domesnic | UA 101E | - | UP I Domesnic - Pipirig, UA 101E |

Lungime Segmente

1) Valorile lungimilor segmentelor sunt obținute din proiecție în plan.

| Punct început | X / Y | Punct sfârșit | X / Y | Lungime segment (** (m) |
|---------------|----------------------------|---------------|----------------------------|-------------------------|
| 1 | 587.192,749 639.740,644 | 2 | 587.207,435 639.716,809 | 27.996 |
| 3 | 587.228,952 639.686,267 | 4 | 587.242,215 639.644,573 | 43.753 |
| 5 | 587.244,42 639.664,333 | 6 | 587.257,813 639.677,291 | 18.636 |
| 7 | 587.253,363 639.701,954 | 8 | 587.255,386 639.723,383 | 21.524 |

| Punct început | X / Y | Punct sfârșit | X / Y | Lungime segment (** (m) |
|---------------|----------------------------|---------------|----------------------------|-------------------------|
| 2 | 587.207,435 639.716,809 | 3 | 587.228,952 639.686,267 | 37.36 |
| 4 | 587.242,215 639.644,573 | 5 | 587.244,42 639.664,333 | 19.883 |
| 6 | 587.257,813 639.677,291 | 7 | 587.253,363 639.701,954 | 25.061 |
| 8 | 587.255,386 639.723,383 | 9 | 587.261,859 639.724,596 | 6.586 |

| Punct început | X / Y | Punct sfârșit | X / Y | Lungime segment (** (m) |
|---------------|----------------------------|---------------|----------------------------|-------------------------|
| 9 | 587.261,859 639.724,596 | 10 | 587.276,422 639.714,893 | 17.499 |
| 11 | 587.288,963 639.733,087 | 12 | 587.290,986 639.747,238 | 14.295 |
| 13 | 587.295,754 639.762,068 | 14 | 587.308,355 639.767,735 | 13.817 |
| 15 | 587.313,395 639.784,737 | 16 | 587.299,534 639.813,073 | 31.545 |
| 17 | 587.283,784 639.829,444 | 18 | 587.265,513 639.829,444 | 18.271 |
| 19 | 587.240,312 639.820,629 | 20 | 587.222,041 639.794,182 | 32.145 |
| 21 | 587.196,21 639.777,81 | 22 | 587.160,635 639.759,754 | 39.895 |

| Punct început | X / Y | Punct sfârșit | X / Y | Lungime segment (** (m) |
|---------------|----------------------------|---------------|----------------------------|-------------------------|
| 10 | 587.276,422 639.714,893 | 11 | 587.288,963 639.733,087 | 22.097 |
| 12 | 587.290,986 639.747,238 | 13 | 587.295,754 639.762,068 | 15.578 |
| 14 | 587.308,355 639.767,735 | 15 | 587.313,395 639.784,737 | 17.733 |
| 16 | 587.299,534 639.813,073 | 17 | 587.283,784 639.829,444 | 22.717 |
| 18 | 587.265,513 639.829,444 | 19 | 587.240,312 639.820,629 | 26.698 |
| 20 | 587.222,041 639.794,182 | 21 | 587.196,21 639.777,81 | 30.582 |
| 22 | 587.160,635 639.759,754 | 1 | 587.192,749 639.740,644 | 37.37 |

** Lungimile segmentelor sunt determinate în planul de proiecție Stereo 70 și sunt rotunjite la 1 milimetru.

*** Distanța dintre puncte este formată din segmente cumulate ce sunt mai mici decât valoarea 1 milimetru.

**DATE DESPRE IMOBILUL NR. 8634**

Oficiul de Cadastru și Publicitate Imobiliară NEAMT
Biroul de Cadastru și Publicitate Imobiliară Targu-Neamt

A. Partea I. Descrierea imobilului

TEREN Extravilan

Adresa: Jud. Neamt

| Nr. Crt | Nr cadastral Nr. topografic | Suprafața* (mp) | Observații / Referințe |
|---------|-----------------------------|---|--|
| A1 | | Din acte: 3.760.620.000 Masurata: 9.040 | Sector cadastral:15 Teren neimprejmuț; DIFERENTA DE SUPRAFATA INSCRISA IN INVENTARUL BUNURILOR DIN DOMENIUL PUBLIC AL STATULUI SE REGASESTE IN ALTE SECTOARE CADASTRALE |

B. Partea II. Proprietari și acte

| Inscrieri privitoare la dreptul de proprietate și alte drepturi reale | | Referințe |
|---|--|-----------|
| 8634 / 28/03/2023 | | |
| Act Normativ nr. 982, din 29/12/1998 emis de GUVERNUL ROMÂNIEI; | | |
| B0 | Intabulare, drept de PROPRIETATE, dobandit prin Lege, cota actuala 1/1, cota initiala 1/1 1) STATUL ROMAN, CIF:999999999999, -domeniul public | A1 |
| 8634 / 13/07/2022 | | |
| Act Normativ nr. 982, din 29/12/1998 emis de GUVERNUL ROMÂNIEI; | | |
| B0 | Intabulare, drept de ADMINISTRARE, dobandit prin Lege, cota actuala 1/1, cota initiala 1/1 1) RNP - ROMSILVA - PRIN DIRECTIA SILVICA NEAMT, CIF:1590120 | A1 |

C. Partea III. SARCINI .

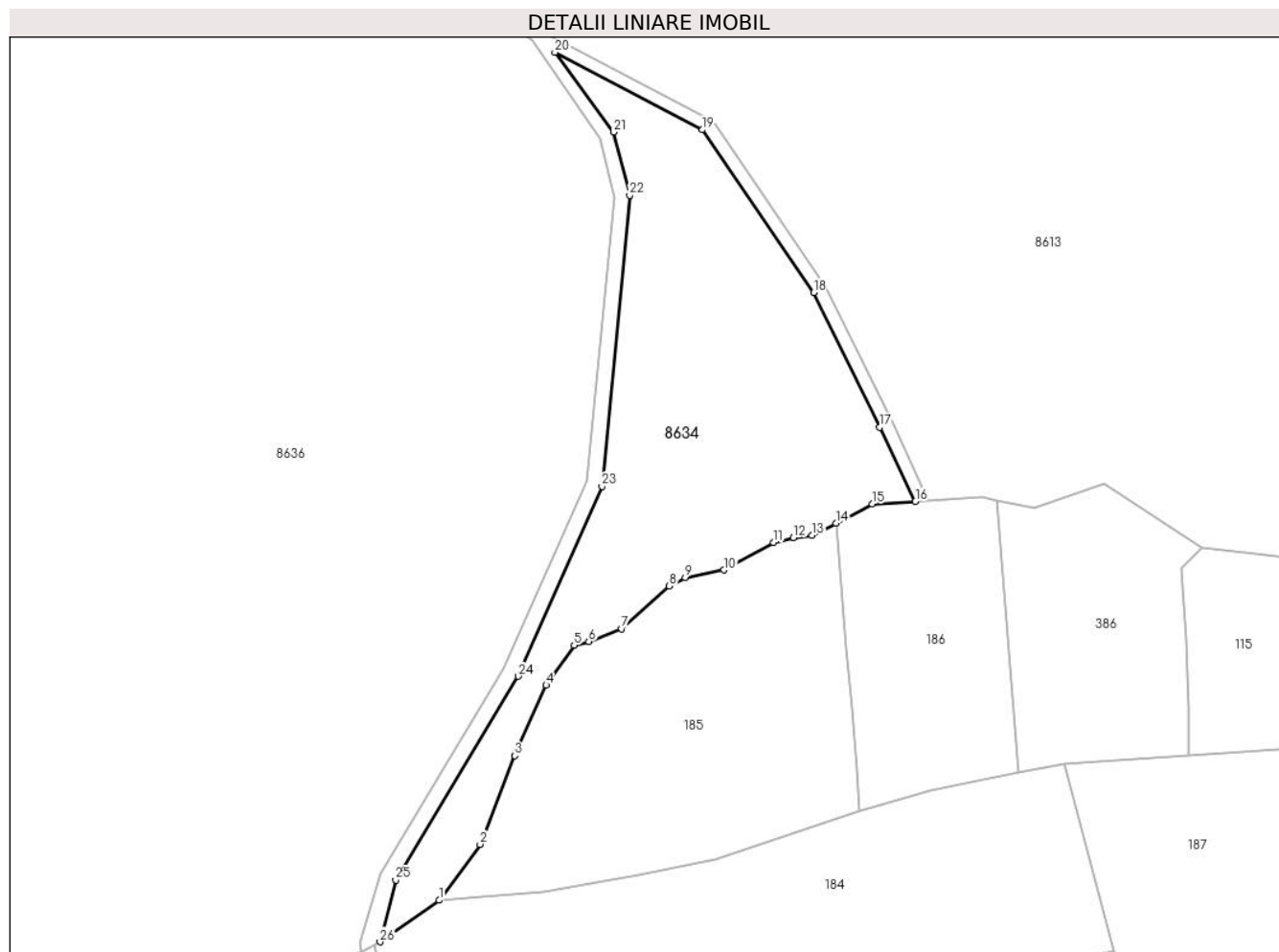
| Inscrieri privind dezmembramintele dreptului de proprietate, drepturi reale de garanție și sarcini | Referințe |
|--|-----------|
| NU SUNT | |

Anexa Nr. 1 La Partea I

Teren

| Nr cadastral | Suprafața (mp)* | Observații / Referințe |
|--------------|---|--|
| | Din acte: 3.760.620.000 Masurata: 9.040 | DIFERENȚA DE SUPRAFAȚA ÎNSCRISĂ ÎN INVENTARUL BUNURILOR DIN DOMENIUL PUBLIC AL STATULUI SE REGĂSEȘTE ÎN ALTE SECTOARE CADASTRALE |

* Suprafața este determinată în planul de proiecție Stereo 70.



Date referitoare la teren

| Crt | Categorie folosință | Intra vilan | Suprafața (mp) | Tarla | Parcelă | Nr. topo | Observații / Referințe |
|-----|---------------------|-------------|----------------|---------------|---------|----------|---|
| 1 | padure | NU | 9.040 | UP I Domesnic | UA 90% | - | UP I Domesnic - Pipirig, Parte din UA 90% |

Lungime Segmente

1) Valorile lungimilor segmentelor sunt obținute din proiecție în plan.

| Punct început | X / Y | Punct sfârșit | X / Y | Lungime segment (** (m)) |
|---------------|----------------------------|---------------|----------------------------|--------------------------|
| 1 | 584.764,695 638.886,902 | 2 | 584.776,202 638.902,652 | 19.506 |
| 3 | 584.786,0 638.927,554 | 4 | 584.794,821 638.947,403 | 21.721 |
| 5 | 584.802,697 638.958,673 | 6 | 584.806,825 638.959,709 | 4.256 |
| 7 | 584.816,087 638.963,293 | 8 | 584.829,488 638.975,268 | 17.972 |

| Punct început | X / Y | Punct sfârșit | X / Y | Lungime segment (** (m)) |
|---------------|----------------------------|---------------|----------------------------|--------------------------|
| 2 | 584.776,202 638.902,652 | 3 | 584.786,0 638.927,554 | 26.76 |
| 4 | 584.794,821 638.947,403 | 5 | 584.802,697 638.958,673 | 13.749 |
| 6 | 584.806,825 638.959,709 | 7 | 584.816,087 638.963,293 | 9.931 |
| 8 | 584.829,488 638.975,268 | 9 | 584.833,988 638.977,63 | 5.082 |

| Punct început | X / Y | Punct sfârșit | X / Y | Lungime segment (** (m) |
|---------------|----------------------------|---------------|----------------------------|-------------------------|
| 9 | 584.833,988 638.977,63 | 10 | 584.844,822 638.979,793 | 11.048 |
| 11 | 584.858,826 638.987,5 | 12 | 584.864,374 638.988,934 | 5.73 |
| 13 | 584.869,69 638.989,539 | 14 | 584.876,489 638.992,943 | 7.604 |
| 15 | 584.886,554 638.998,398 | 16 | 584.898,739 638.999,11 | 12.206 |
| 17 | 584.888,698 639.019,931 | 18 | 584.870,125 639.057,879 | 42.249 |
| 19 | 584.838,721 639.103,618 | 20 | 584.797,27 639.125,422 | 46.836 |
| 21 | 584.813,836 639.103,016 | 22 | 584.818,307 639.085,18 | 18.388 |
| 23 | 584.810,504 639.003,311 | 24 | 584.786,983 638.949,927 | 58.336 |
| 25 | 584.752,485 638.892,628 | 26 | 584.748,047 638.875,219 | 17.966 |

| Punct început | X / Y | Punct sfârșit | X / Y | Lungime segment (** (m) |
|---------------|----------------------------|---------------|----------------------------|-------------------------|
| 10 | 584.844,822 638.979,793 | 11 | 584.858,826 638.987,5 | 15.985 |
| 12 | 584.864,374 638.988,934 | 13 | 584.869,69 638.989,539 | 5.35 |
| 14 | 584.876,489 638.992,943 | 15 | 584.886,554 638.998,398 | 11.448 |
| 16 | 584.898,739 638.999,11 | 17 | 584.888,698 639.019,931 | 23.116 |
| 18 | 584.870,125 639.057,879 | 19 | 584.838,721 639.103,618 | 55.482 |
| 20 | 584.797,27 639.125,422 | 21 | 584.813,836 639.103,016 | 27.865 |
| 22 | 584.818,307 639.085,18 | 23 | 584.810,504 639.003,311 | 82.24 |
| 24 | 584.786,983 638.949,927 | 25 | 584.752,485 638.892,628 | 66.883 |
| 26 | 584.748,047 638.875,219 | 1 | 584.764,695 638.886,902 | 20.338 |

** Lungimile segmentelor sunt determinate în planul de proiecție Stereo 70 și sunt rotunjite la 1 milimetru.

*** Distanța dintre puncte este formată din segmente cumulate ce sunt mai mici decât valoarea 1 milimetru.

**DATE DESPRE IMOBILUL NR. 8635**

Oficiul de Cadastru și Publicitate Imobiliară NEAMT
Biroul de Cadastru și Publicitate Imobiliară Targu-Neamt

A. Partea I. Descrierea imobilului

TEREN Extravilan

Adresa: Jud. Neamt

| Nr. Crt | Nr cadastral Nr. topografic | Suprafața* (mp) | Observații / Referințe |
|---------|--------------------------------|--|--|
| A1 | | Din acte: 3.760.620.000 Masurata: 13.076 | Sector cadastral:15 Teren neimprejmuț; DIFERENTA DE SUPRAFATA INSCRISA IN INVENTARUL BUNURILOR DIN DOMENIUL PUBLIC AL STATULUI SE REGASESTE IN ALTE SECTOARE CADASTRALE |

B. Partea II. Proprietari și acte

| Inscrieri privitoare la dreptul de proprietate și alte drepturi reale | | Referințe |
|---|--|-----------|
| 8635 / 28/03/2023 | | |
| Act Normativ nr. 982, din 29/12/1998 emis de GUVERNUL ROMÂNIEI; | | |
| B0 | Intabulare, drept de PROPRIETATE, dobandit prin Lege, cota actuala 1/1, cota initiala 1/1 1) STATUL ROMAN, CIF:999999999999, -domeniul public | A1 |
| 8635 / 13/07/2022 | | |
| Act Normativ nr. 982, din 29/12/1998 emis de GUVERNUL ROMÂNIEI; | | |
| B0 | Intabulare, drept de ADMINISTRARE, dobandit prin Lege, cota actuala 1/1, cota initiala 1/1 1) RNP - ROMSILVA - PRIN DIRECTIA SILVICA NEAMT, CIF:1590120 | A1 |

C. Partea III. SARCINI .

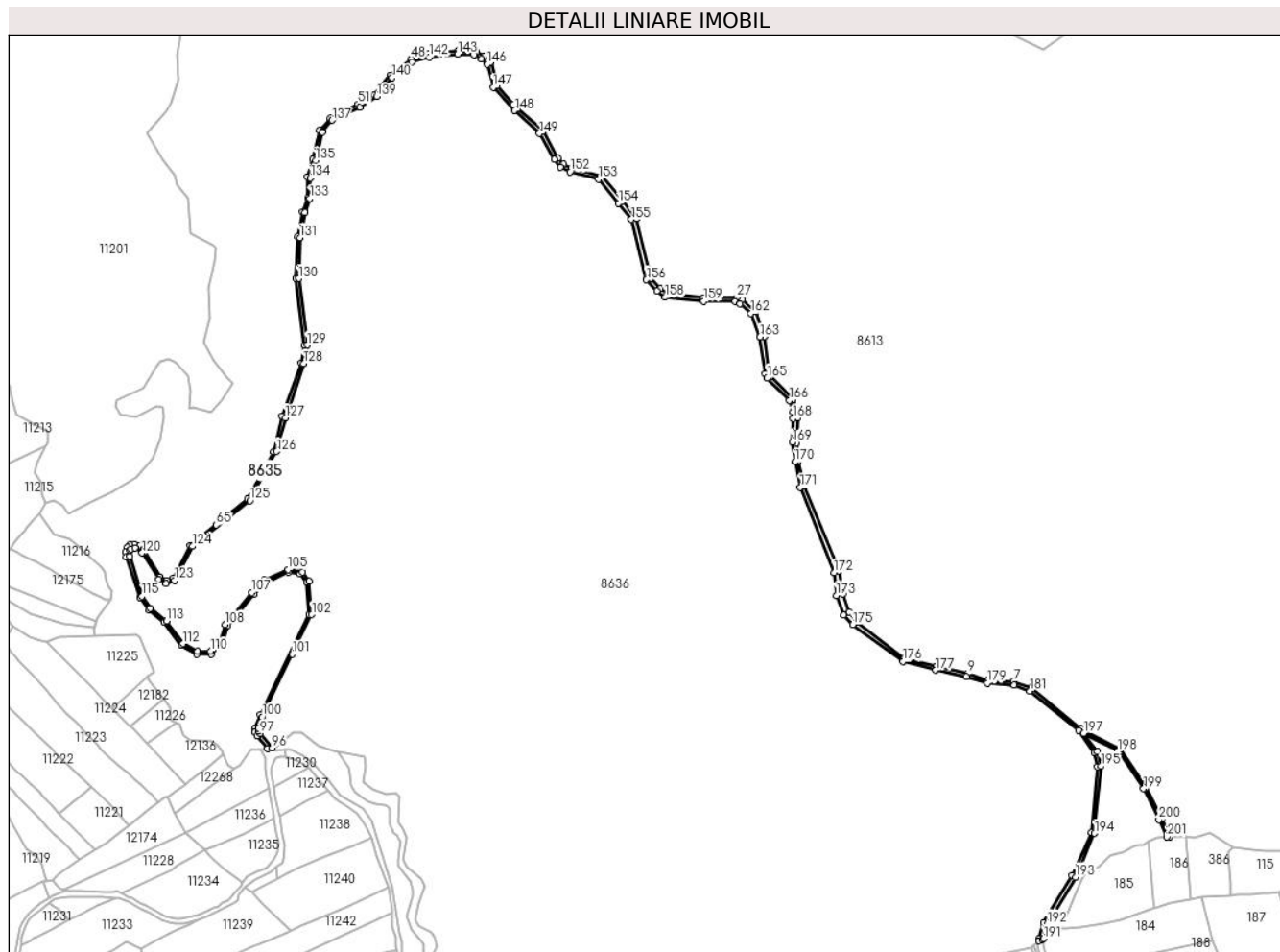
| Inscrieri privind dezmembramintele dreptului de proprietate, drepturi reale de garanție și sarcini | Referințe |
|--|-----------|
| NU SUNT | |

Anexa Nr. 1 La Partea I

Teren

| Nr cadastral | Suprafața (mp)* | Observații / Referințe |
|--------------|---|--|
| | Din acte: 3.760.620.000 Masurata: 13.076 | DIFERENTA DE SUPRAFATA INSCRISA IN INVENTARUL BUNURILOR DIN DOMENIUL PUBLIC AL STATULUI SE REGASESTE IN ALTE SECTOARE CADASTRALE |

* Suprafața este determinată în planul de proiecție Stereo 70.



Date referitoare la teren

| Crt | Categorie folosință | Intra vilan | Suprafața (mp) | Tarla | Parcelă | Nr. topo | Observații / Referințe |
|-----|---------------------|-------------|----------------|---------------|---------|----------|---|
| 1 | drum | NU | 13.076 | UP I Domesnic | UA D125 | - | UP I Domesnic - Pipirig,UA FE003 = D125 - Drum exploatare forestiera. |

Lungime Segmente

1) Valorile lungimilor segmentelor sunt obținute din proiecție în plan.

| Punct început | X / Y | Punct sfârșit | X / Y | Lungime segment | Punct început | X / Y | Punct sfârșit | X / Y | Lungime segment | Punct început | X / Y | Punct sfârșit | X / Y | Lungime segment |
|---------------|----------------------------|---------------|----------------------------|-----------------|---------------|----------------------------|---------------|----------------------------|-----------------|---------------|----------------------------|---------------|----------------------------|-----------------|
| 1 | 584.902,165 638.999,311 | 2 | 584.892,349 639.021,067 | 23.868 | 2 | 584.892,349 639.021,067 | 3 | 584.873,608 639.059,297 | 42.576 | 3 | 584.873,608 639.059,297 | 4 | 584.841,799 639.106,037 | 56.537 |
| 4 | 584.841,799 639.106,037 | 5 | 584.793,972 639.131,079 | 53.986 | 5 | 584.793,972 639.131,079 | 6 | 584.733,837 639.180,854 | 78.063 | 6 | 584.733,837 639.180,854 | 7 | 584.711,657 639.188,581 | 23.487 |
| 7 | 584.711,657 639.188,581 | 8 | 584.680,391 639.189,977 | 31.297 | 8 | 584.680,391 639.189,977 | 9 | 584.655,343 639.198,22 | 26.369 | 9 | 584.655,343 639.198,22 | 10 | 584.617,321 639.206,663 | 38.948 |
| 10 | 584.617,321 639.206,663 | 11 | 584.578,503 639.216,353 | 40.009 | 11 | 584.578,503 639.216,353 | 12 | 584.520,85 639.260,611 | 72.682 | 12 | 584.520,85 639.260,611 | 13 | 584.511,402 639.273,159 | 15.707 |

| Punct început | X / Y | Punct sfârșit | X / Y | Lungime segment | Punct început | X / Y | Punct sfârșit | X / Y | Lungime segment | Punct început | X / Y | Punct sfârșit | X / Y | Lungime segment |
|---------------|----------------------------|---------------|----------------------------|-----------------|---------------|----------------------------|---------------|----------------------------|-----------------|---------------|----------------------------|---------------|----------------------------|-----------------|
| 13 | 584.511,402 639.273,159 | 14 | 584.503,6 639.295,107 | 23.29 3 | 14 | 584.503,6 639.295,107 | 15 | 584.498,539 639.323,106 | 28.45 3 | 15 | 584.498,539 639.323,106 | 16 | 584.456,999 639.427,496 | 112.3 51 |
| 16 | 584.456,999 639.427,496 | 17 | 584.449,595 639.457,772 | 31.16 8 | 17 | 584.449,595 639.457,772 | 18 | 584.447,103 639.479,457 | 21.82 8 | 18 | 584.447,103 639.479,457 | 19 | 584.448,475 639.509,532 | 30.10 6 |
| 19 | 584.448,475 639.509,532 | 20 | 584.447,828 639.519,429 | 9.918 | 20 | 584.447,828 639.519,429 | 21 | 584.442,755 639.532,767 | 14.27 | 21 | 584.442,755 639.532,767 | 22 | 584.415,03 639.560,761 | 39.4 |
| 22 | 584.415,03 639.560,761 | 23 | 584.413,354 639.564,184 | 3.811 | 23 | 584.413,354 639.564,184 | 24 | 584.407,682 639.609,337 | 45.50 8 | 24 | 584.407,682 639.609,337 | 25 | 584.397,511 639.639,501 | 31.83 3 |
| 25 | 584.397,511 639.639,501 | 26 | 584.380,439 639.653,904 | 22.33 6 | 26 | 584.380,439 639.653,904 | 27 | 584.374,648 639.656,772 | 6.462 | 27 | 584.374,648 639.656,772 | 28 | 584.333,64 639.656,302 | 41.01 1 |
| 28 | 584.333,64 639.656,302 | 29 | 584.290,769 639.661,401 | 43.17 3 | 29 | 584.290,769 639.661,401 | 30 | 584.280,582 639.667,308 | 11.77 6 | 30 | 584.280,582 639.667,308 | 31 | 584.268,888 639.679,556 | 16.93 4 |
| 31 | 584.268,888 639.679,556 | 32 | 584.251,83 639.752,906 | 75.30 7 | 32 | 584.251,83 639.752,906 | 33 | 584.234,837 639.774,093 | 27.16 | 33 | 584.234,837 639.774,093 | 34 | 584.209,853 639.804,767 | 39.56 1 |
| 34 | 584.209,853 639.804,767 | 35 | 584.172,322 639.813,859 | 38.61 7 | 35 | 584.172,322 639.813,859 | 36 | 584.163,038 639.819,17 | 10.69 6 | 36 | 584.163,038 639.819,17 | 37 | 584.156,26 639.826,453 | 9.949 |
| 37 | 584.156,26 639.826,453 | 38 | 584.138,295 639.859,599 | 37.70 1 | 38 | 584.138,295 639.859,599 | 39 | 584.106,503 639.886,755 | 41.81 1 | 39 | 584.106,503 639.886,755 | 40 | 584.102,802 639.890,792 | 5.477 |
| 40 | 584.102,802 639.890,792 | 41 | 584.101,911 639.891,88 | 1.406 | 41 | 584.101,911 639.891,88 | 42 | 584.081,555 639.915,15 | 30.91 7 | 42 | 584.081,555 639.915,15 | 43 | 584.074,054 639.943,974 | 29.78 4 |
| 43 | 584.074,054 639.943,974 | 44 | 584.066,003 639.951,163 | 10.79 4 | 44 | 584.066,003 639.951,163 | 45 | 584.057,011 639.956,345 | 10.37 8 | 45 | 584.057,011 639.956,345 | 46 | 584.034,55 639.957,826 | 22.51 |
| 46 | 584.034,55 639.957,826 | 47 | 583.998,322 639.953,776 | 36.45 4 | 47 | 583.998,322 639.953,776 | 48 | 583.976,871 639.947,476 | 22.35 7 | 48 | 583.976,871 639.947,476 | 49 | 583.951,389 639.927,607 | 32.31 3 |
| 49 | 583.951,389 639.927,607 | 50 | 583.932,602 639.904,005 | 30.16 6 | 50 | 583.932,602 639.904,005 | 51 | 583.912,629 639.892,009 | 23.29 9 | 51 | 583.912,629 639.892,009 | 52 | 583.878,311 639.875,374 | 38.13 7 |
| 52 | 583.878,311 639.875,374 | 53 | 583.865,149 639.860,117 | 20.15 | 53 | 583.865,149 639.860,117 | 54 | 583.856,947 639.824,813 | 36.24 4 | 54 | 583.856,947 639.824,813 | 55 | 583.850,362 639.803,373 | 22.42 8 |
| 55 | 583.850,362 639.803,373 | 56 | 583.851,073 639.778,105 | 25.27 8 | 56 | 583.851,073 639.778,105 | 57 | 583.844,893 639.761,299 | 17.90 6 | 57 | 583.844,893 639.761,299 | 58 | 583.838,634 639.730,434 | 31.49 3 |
| 58 | 583.838,634 639.730,434 | 59 | 583.836,257 639.680,086 | 50.40 4 | 59 | 583.836,257 639.680,086 | 60 | 583.847,03 639.598,274 | 82.51 8 | 60 | 583.847,03 639.598,274 | 61 | 583.842,954 639.576,852 | 21.80 6 |
| 61 | 583.842,954 639.576,852 | 62 | 583.819,794 639.511,937 | 68.92 3 | 62 | 583.819,794 639.511,937 | 63 | 583.809,452 639.468,47 | 44.68 | 63 | 583.809,452 639.468,47 | 64 | 583.777,4 639.411,171 | 65.65 4 |
| 64 | 583.777,4 639.411,171 | 65 | 583.739,385 639.379,312 | 49.6 | 65 | 583.739,385 639.379,312 | 66 | 583.707,933 639.354,27 | 40.20 4 | 66 | 583.707,933 639.354,27 | 67 | 583.686,615 639.314,476 | 45.14 4 |
| 67 | 583.686,615 639.314,476 | 68 | 583.679,054 639.311,729 | 8.045 | 68 | 583.679,054 639.311,729 | 69 | 583.671,106 639.315,857 | 8.956 | 69 | 583.671,106 639.315,857 | 70 | 583.652,156 639.346,708 | 36.20 6 |
| 70 | 583.652,156 639.346,708 | 71 | 583.644,976 639.354,129 | 10.32 6 | 71 | 583.644,976 639.354,129 | 72 | 583.639,604 639.355,758 | 5.614 | 72 | 583.639,604 639.355,758 | 73 | 583.634,208 639.355,176 | 5.427 |
| 73 | 583.634,208 639.355,176 | 74 | 583.631,368 639.351,951 | 4.297 | 74 | 583.631,368 639.351,951 | 75 | 583.628,868 639.346,125 | 6.34 | 75 | 583.628,868 639.346,125 | 76 | 583.629,265 639.340,325 | 5.814 |
| 76 | 583.629,265 639.340,325 | 77 | 583.646,215 639.290,82 | 52.32 6 | 77 | 583.646,215 639.290,82 | 78 | 583.657,308 639.275,086 | 19.25 1 | 78 | 583.657,308 639.275,086 | 79 | 583.676,106 639.260,582 | 23.74 3 |
| 79 | 583.676,106 639.260,582 | 80 | 583.696,304 639.232,342 | 34.72 | 80 | 583.696,304 639.232,342 | 81 | 583.715,791 639.221,356 | 22.37 | 81 | 583.715,791 639.221,356 | 82 | 583.733,066 639.221,545 | 17.27 6 |
| 82 | 583.733,066 639.221,545 | 83 | 583.746,085 639.234,463 | 18.34 | 83 | 583.746,085 639.234,463 | 84 | 583.753,241 639.256,392 | 23.06 7 | 84 | 583.753,241 639.256,392 | 85 | 583.784,839 639.294,463 | 49.47 6 |
| 85 | 583.784,839 639.294,463 | 86 | 583.801,319 639.309,549 | 22.34 2 | 86 | 583.801,319 639.309,549 | 87 | 583.827,709 639.321,534 | 28.98 4 | 87 | 583.827,709 639.321,534 | 88 | 583.841,539 639.319,606 | 13.96 4 |
| 88 | 583.841,539 639.319,606 | 89 | 583.849,99 639.309,258 | 13.36 | 89 | 583.849,99 639.309,258 | 90 | 583.852,515 639.270,29 | 39.05 | 90 | 583.852,515 639.270,29 | 91 | 583.793,184 639.147,767 | 136.1 32 |
| 91 | 583.793,184 639.147,767 | 92 | 583.786,227 639.130,737 | 18.39 6 | 92 | 583.786,227 639.130,737 | 93 | 583.786,652 639.126,262 | 4.495 | 93 | 583.786,652 639.126,262 | 94 | 583.789,014 639.121,908 | 4.953 |
| 94 | 583.789,014 639.121,908 | 95 | 583.801,731 639.106,431 | 20.03 1 | 95 | 583.801,731 639.106,431 | 96 | 583.807,841 639.107,395 | 6.186 | 96 | 583.807,841 639.107,395 | 97 | 583.792,856 639.125,082 | 23.18 1 |
| 97 | 583.792,856 639.125,082 | 98 | 583.790,816 639.128,098 | 3.641 | 98 | 583.790,816 639.128,098 | 99 | 583.790,669 639.131,531 | 3.436 | 99 | 583.790,669 639.131,531 | 100 | 583.795,307 639.145,147 | 14.38 4 |
| 100 | 583.795,307 639.145,147 | 101 | 583.831,819 639.221,574 | 84.70 1 | 101 | 583.831,819 639.221,574 | 102 | 583.855,986 639.269,979 | 54.10 3 | 102 | 583.855,986 639.269,979 | 103 | 583.853,019 639.310,791 | 40.92 |
| 103 | 583.853,019 639.310,791 | 104 | 583.844,541 639.321,764 | 13.86 7 | 104 | 583.844,541 639.321,764 | 105 | 583.826,979 639.324,737 | 17.81 2 | 105 | 583.826,979 639.324,737 | 106 | 583.798,501 639.312,448 | 31.01 6 |
| 106 | 583.798,501 639.312,448 | 107 | 583.782,464 639.296,855 | 22.36 8 | 107 | 583.782,464 639.296,855 | 108 | 583.750,235 639.257,882 | 50.57 3 | 108 | 583.750,235 639.257,882 | 109 | 583.743,481 639.235,326 | 23.54 5 |
| 109 | 583.743,481 639.235,326 | 110 | 583.732,371 639.225,409 | 14.89 2 | 110 | 583.732,371 639.225,409 | 111 | 583.716,263 639.225,034 | 16.11 2 | 111 | 583.716,263 639.225,034 | 112 | 583.699,109 639.234,597 | 19.64 |

| Punct început | X / Y | Punct sfârșit | X / Y | Lungime segment | Punct început | X / Y | Punct sfârșit | X / Y | Lungime segment | Punct început | X / Y | Punct sfârșit | X / Y | Lungime segment |
|---------------|----------------------------|---------------|----------------------------|-----------------|---------------|----------------------------|---------------|----------------------------|-----------------|---------------|----------------------------|---------------|----------------------------|-----------------|
| 112 | 583.699,109 639.234,597 | 113 | 583.678,863 639.262,085 | 34.13 9 | 113 | 583.678,863 639.262,085 | 114 | 583.659,181 639.277,966 | 25.29 | 114 | 583.659,181 639.277,966 | 115 | 583.648,988 639.292,279 | 17.57 2 |
| 115 | 583.648,988 639.292,279 | 116 | 583.633,966 639.340,969 | 50.95 5 | 116 | 583.633,966 639.340,969 | 117 | 583.634,009 639.348,301 | 7.332 | 117 | 583.634,009 639.348,301 | 118 | 583.635,291 639.350,207 | 2.297 |
| 118 | 583.635,291 639.350,207 | 119 | 583.640,268 639.351,057 | 5.049 | 119 | 583.640,268 639.351,057 | 120 | 583.648,943 639.345,131 | 10.50 6 | 120 | 583.648,943 639.345,131 | 121 | 583.668,953 639.312,81 | 38.01 4 |
| 121 | 583.668,953 639.312,81 | 122 | 583.677,947 639.308,111 | 10.14 8 | 122 | 583.677,947 639.308,111 | 123 | 583.688,667 639.311,75 | 11.32 1 | 123 | 583.688,667 639.311,75 | 124 | 583.710,189 639.353,33 | 46.82 |
| 124 | 583.710,189 639.353,33 | 125 | 583.780,355 639.408,833 | 89.46 4 | 125 | 583.780,355 639.408,833 | 126 | 583.813,163 639.468,855 | 68.40 3 | 126 | 583.813,163 639.468,855 | 127 | 583.823,712 639.509,852 | 42.33 2 |
| 127 | 583.823,712 639.509,852 | 128 | 583.846,029 639.576,096 | 69.90 2 | 128 | 583.846,029 639.576,096 | 129 | 583.850,246 639.598,582 | 22.87 8 | 129 | 583.850,246 639.598,582 | 130 | 583.839,99 639.679,708 | 81.77 2 |
| 130 | 583.839,99 639.679,708 | 131 | 583.841,54 639.729,462 | 49.77 8 | 131 | 583.841,54 639.729,462 | 132 | 583.847,352 639.760,395 | 31.47 4 | 132 | 583.847,352 639.760,395 | 133 | 583.853,691 639.777,494 | 18.23 6 |
| 133 | 583.853,691 639.777,494 | 134 | 583.853,902 639.802,173 | 24.68 | 134 | 583.853,902 639.802,173 | 135 | 583.860,569 639.823,481 | 22.32 7 | 135 | 583.860,569 639.823,481 | 136 | 583.868,623 639.857,926 | 35.37 4 |
| 136 | 583.868,623 639.857,926 | 137 | 583.880,563 639.872,759 | 19.04 2 | 137 | 583.880,563 639.872,759 | 138 | 583.914,313 639.888,599 | 37.28 2 | 138 | 583.914,313 639.888,599 | 139 | 583.934,941 639.901,69 | 24.43 1 |
| 139 | 583.934,941 639.901,69 | 140 | 583.953,849 639.924,486 | 29.61 7 | 140 | 583.953,849 639.924,486 | 141 | 583.977,721 639.944,011 | 30.84 | 141 | 583.977,721 639.944,011 | 142 | 583.999,203 639.949,886 | 22.27 1 |
| 142 | 583.999,203 639.949,886 | 143 | 584.033,986 639.953,446 | 34.96 5 | 143 | 584.033,986 639.953,446 | 144 | 584.053,821 639.952,62 | 19.85 2 | 144 | 584.053,821 639.952,62 | 145 | 584.062,635 639.947,123 | 10.38 8 |
| 145 | 584.062,635 639.947,123 | 146 | 584.069,764 639.941,047 | 9.367 | 146 | 584.069,764 639.941,047 | 147 | 584.077,137 639.912,719 | 29.27 2 | 147 | 584.077,137 639.912,719 | 148 | 584.103,441 639.884,568 | 38.52 8 |
| 148 | 584.103,441 639.884,568 | 149 | 584.133,587 639.856,423 | 41.24 2 | 149 | 584.133,587 639.856,423 | 150 | 584.151,484 639.824,955 | 36.20 1 | 150 | 584.151,484 639.824,955 | 151 | 584.159,408 639.815,296 | 12.49 3 |
| 151 | 584.159,408 639.815,296 | 152 | 584.170,927 639.809,669 | 12.82 | 152 | 584.170,927 639.809,669 | 153 | 584.205,763 639.800,964 | 35.90 7 | 153 | 584.205,763 639.800,964 | 154 | 584.230,016 639.771,481 | 38.17 7 |
| 154 | 584.230,016 639.771,481 | 155 | 584.245,507 639.751,888 | 24.97 7 | 155 | 584.245,507 639.751,888 | 156 | 584.264,041 639.678,284 | 75.90 2 | 156 | 584.264,041 639.678,284 | 157 | 584.276,597 639.664,569 | 18.59 4 |
| 157 | 584.276,597 639.664,569 | 158 | 584.286,715 639.656,748 | 12.78 8 | 158 | 584.286,715 639.656,748 | 159 | 584.333,779 639.652,206 | 47.28 3 | 159 | 584.333,779 639.652,206 | 160 | 584.372,243 639.651,645 | 38.46 8 |
| 160 | 584.372,243 639.651,645 | 161 | 584.377,969 639.648,654 | 6.46 | 161 | 584.377,969 639.648,654 | 162 | 584.391,223 639.637,285 | 17.46 2 | 162 | 584.391,223 639.637,285 | 163 | 584.402,486 639.608,352 | 31.04 8 |
| 163 | 584.402,486 639.608,352 | 164 | 584.409,125 639.563,16 | 45.67 7 | 164 | 584.409,125 639.563,16 | 165 | 584.411,299 639.558,63 | 5.025 | 165 | 584.411,299 639.558,63 | 166 | 584.438,244 639.531,283 | 38.39 1 |
| 166 | 584.438,244 639.531,283 | 167 | 584.442,721 639.517,378 | 14.60 8 | 167 | 584.442,721 639.517,378 | 168 | 584.442,869 639.509,331 | 8.048 | 168 | 584.442,869 639.509,331 | 169 | 584.441,559 639.480,02 | 29.34 |
| 169 | 584.441,559 639.480,02 | 170 | 584.445,356 639.456,324 | 23.99 8 | 170 | 584.445,356 639.456,324 | 171 | 584.451,454 639.425,29 | 31.62 7 | 171 | 584.451,454 639.425,29 | 172 | 584.492,955 639.320,999 | 112.2 45 |
| 172 | 584.492,955 639.320,999 | 173 | 584.495,467 639.293,27 | 27.84 3 | 173 | 584.495,467 639.293,27 | 174 | 584.504,21 639.269,184 | 25.62 4 | 174 | 584.504,21 639.269,184 | 175 | 584.515,531 639.257,761 | 16.08 3 |
| 175 | 584.515,531 639.257,761 | 176 | 584.576,694 639.212,789 | 75.91 7 | 176 | 584.576,694 639.212,789 | 177 | 584.616,689 639.202,349 | 41.33 5 | 177 | 584.616,689 639.202,349 | 178 | 584.653,874 639.194,714 | 37.96 1 |
| 178 | 584.653,874 639.194,714 | 179 | 584.679,581 639.186,462 | 26.99 9 | 179 | 584.679,581 639.186,462 | 180 | 584.712,574 639.184,055 | 33.08 1 | 180 | 584.712,574 639.184,055 | 181 | 584.731,421 639.176,794 | 20.19 7 |
| 181 | 584.731,421 639.176,794 | 182 | 584.791,048 639.128,695 | 76.60 9 | 182 | 584.791,048 639.128,695 | 183 | 584.809,859 639.101,2 | 33.31 4 | 183 | 584.809,859 639.101,2 | 184 | 584.813,894 639.084,397 | 17.28 1 |
| 184 | 584.813,894 639.084,397 | 185 | 584.806,408 639.004,604 | 80.14 3 | 185 | 584.806,408 639.004,604 | 186 | 584.782,726 638.952,073 | 57.62 2 | 186 | 584.782,726 638.952,073 | 187 | 584.748,352 638.894,353 | 67.18 |
| 187 | 584.748,352 638.894,353 | 188 | 584.742,467 638.874,863 | 20.35 9 | 188 | 584.742,467 638.874,863 | 189 | 584.742,696 638.872,272 | 2.601 | 189 | 584.742,696 638.872,272 | 190 | 584.746,553 638.874,17 | 4.299 |
| 190 | 584.746,553 638.874,17 | 191 | 584.748,047 638.875,219 | 1.825 | 191 | 584.748,047 638.875,219 | 192 | 584.752,485 638.892,628 | 17.96 6 | 192 | 584.752,485 638.892,628 | 193 | 584.786,983 638.949,927 | 66.88 3 |
| 193 | 584.786,983 638.949,927 | 194 | 584.810,504 639.003,311 | 58.33 6 | 194 | 584.810,504 639.003,311 | 195 | 584.818,307 639.085,18 | 82.24 | 195 | 584.818,307 639.085,18 | 196 | 584.813,836 639.103,016 | 18.38 8 |
| 196 | 584.813,836 639.103,016 | 197 | 584.797,27 639.125,422 | 27.86 5 | 197 | 584.797,27 639.125,422 | 198 | 584.838,721 639.103,618 | 46.83 6 | 198 | 584.838,721 639.103,618 | 199 | 584.870,125 639.057,879 | 55.48 2 |
| 199 | 584.870,125 639.057,879 | 200 | 584.888,698 639.019,931 | 42.24 9 | 200 | 584.888,698 639.019,931 | 201 | 584.898,739 638.999,11 | 23.11 6 | 201 | 584.898,739 638.999,11 | 1 | 584.902,165 638.999,311 | 3.432 |

** Lungimile segmentelor sunt determinate în planul de proiecție Stereo 70 și sunt rotunjite la 1 milimetru.

*** Distanța dintre puncte este formată din segmente cumulate ce sunt mai mici decât valoarea 1 milimetru.

**DATE DESPRE IMOBILUL NR. 8636**

Oficiul de Cadastru și Publicitate Imobiliară NEAMT
Biroul de Cadastru și Publicitate Imobiliară Targu-Neamt

A. Partea I. Descrierea imobilului

TEREN Extravilan

Adresa: Jud. Neamt

| Nr. Crt | Nr cadastral Nr. topografic | Suprafața* (mp) | Observații / Referințe |
|---------|-----------------------------|---|--|
| A1 | | Din acte: 3.760.620.000 Masurata: 741.714 | Sector cadastral:15 Teren neimprejmuț; DIFERENTA DE SUPRAFATA INSCRISA IN INVENTARUL BUNURILOR DIN DOMENIUL PUBLIC AL STATULUI SE REGASESTE IN ALTE SECTOARE CADASTRALE |

B. Partea II. Proprietari și acte

| Inscrieri privitoare la dreptul de proprietate și alte drepturi reale | | Referințe |
|---|--|-----------|
| 8636 / 28/03/2023 | | |
| Act Normativ nr. 982, din 29/12/1998 emis de GUVERNUL ROMÂNIEI; | | |
| B0 | Intabulare, drept de PROPRIETATE, dobandit prin Lege, cota actuala 1/1, cota initiala 1/1 1) STATUL ROMAN, CIF:999999999999, -domeniul public | A1 |
| 8636 / 13/07/2022 | | |
| Act Normativ nr. 982, din 29/12/1998 emis de GUVERNUL ROMÂNIEI; | | |
| B0 | Intabulare, drept de ADMINISTRARE, dobandit prin Lege, cota actuala 1/1, cota initiala 1/1 1) RNP - ROMSILVA - PRIN DIRECTIA SILVICA NEAMT, CIF:1590120 | A1 |

C. Partea III. SARCINI .

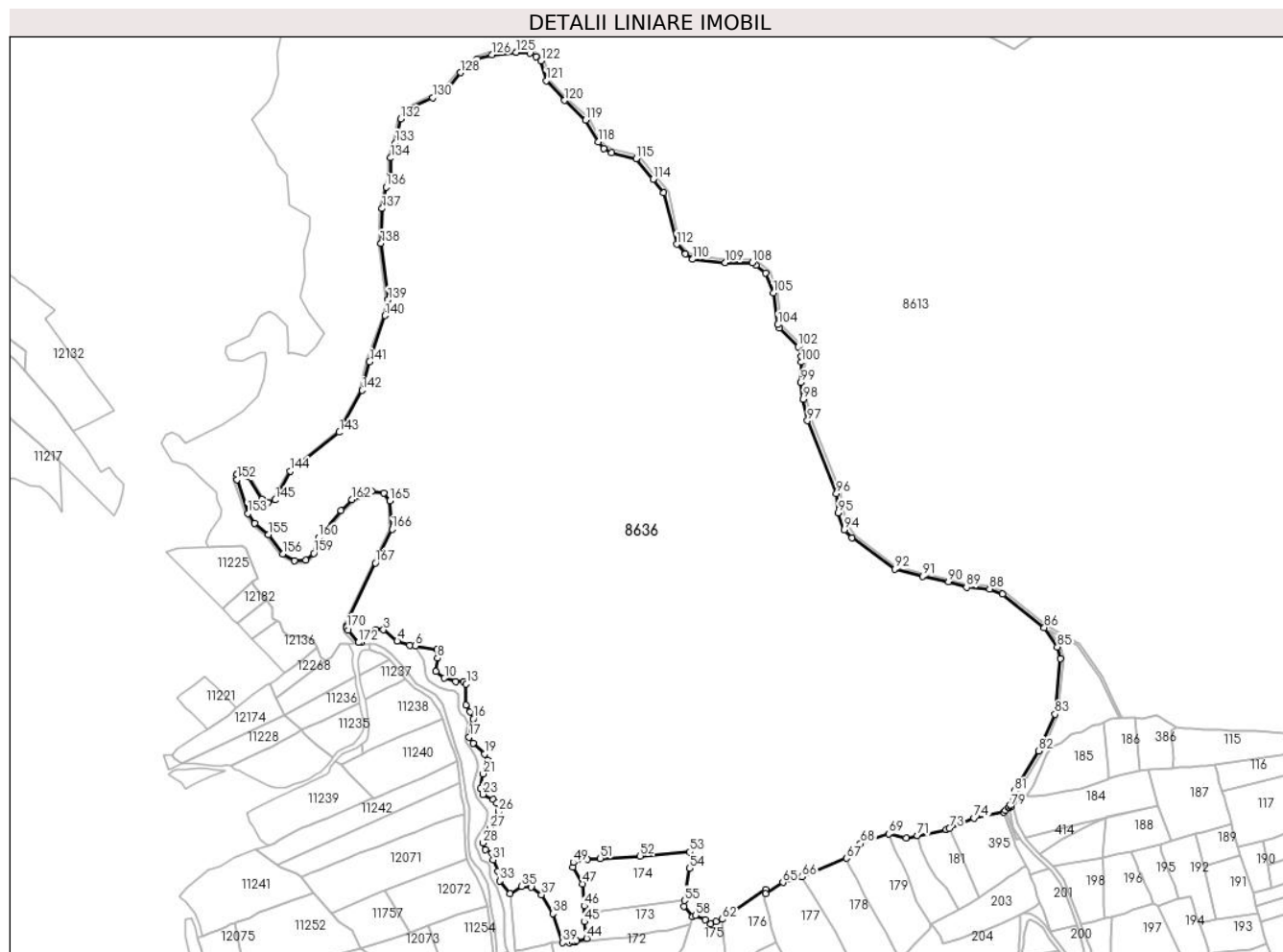
| Inscrieri privind dezmembramintele dreptului de proprietate, drepturi reale de garanție și sarcini | Referințe |
|--|-----------|
| NU SUNT | |

Anexa Nr. 1 La Partea I

Teren

| | | |
|--------------|--|--|
| Nr cadastral | Suprafaţa (mp)* | Observații / Referințe |
| | Din acte: 3.760.620.000 Masurata: 741.714 | DIFERENTA DE SUPRAFATA INSCRISA IN INVENTARUL BUNURILOR DIN DOMENIUL PUBLIC AL STATULUI SE REGASESTE IN ALTE SECTOARE CADASTRALE |

* Suprafața este determinată în plan de proiecție Stereo 70.



Date referitoare la teren

| Crt | Categorie folosință | Intra vilan | Suprafața (mp) | Tarla | Parcelă | Nr. topo | Observații / Referințe |
|-----|---------------------|-------------|----------------|---------------|-----------------------|----------|---|
| 1 | padure | NU | 741.714 | UP I Domesnic | UA 87%, 88%, 89%, 90% | - | UP I Domesnic - Pipirig, Parte din UA 87%, Parte din UA 88%, Parte din UA 89%, Parte din UA 90% |

Lungime Segmente

1) Valorile lungimilor segmentelor sunt obținute din proiecție în plan.

| Punct început | X / Y | Punct sfârșit | X / Y | Lungime segment | Punct început | X / Y | Punct sfârșit | X / Y | Lungime segment | Punct început | X / Y | Punct sfârșit | X / Y | Lungime segment |
|---------------|----------------------------|---------------|----------------------------|-----------------|---------------|----------------------------|---------------|----------------------------|-----------------|---------------|----------------------------|---------------|----------------------------|-----------------|
| 1 | 583.811,833 639.108,025 | 2 | 583.832,6 639.126,019 | 27.478 | 2 | 583.832,6 639.126,019 | 3 | 583.843,676 639.125,673 | 11.081 | 3 | 583.843,676 639.125,673 | 4 | 583.863,405 639.109,41 | 25.568 |
| 4 | 583.863,405 639.109,41 | 5 | 583.881,404 639.103,527 | 18.936 | 5 | 583.881,404 639.103,527 | 6 | 583.889,521 639.102,76 | 8.153 | 6 | 583.889,521 639.102,76 | 7 | 583.920,286 639.096,956 | 31.308 |
| 7 | 583.920,286 639.096,956 | 8 | 583.920,978 639.084,845 | 12.131 | 8 | 583.920,978 639.084,845 | 9 | 583.918,945 639.066,017 | 18.937 | 9 | 583.918,945 639.066,017 | 10 | 583.931,059 639.056,328 | 15.512 |
| 10 | 583.931,059 639.056,328 | 11 | 583.946,981 639.051,483 | 16.643 | 11 | 583.946,981 639.051,483 | 12 | 583.958,749 639.051,83 | 11.773 | 12 | 583.958,749 639.051,83 | 13 | 583.962,21 639.048,023 | 5.145 |

| Punct început | X / Y | Punct sfârșit | X / Y | Lungime segmen t | Punct început | X / Y | Punct sfârșit | X / Y | Lungime segmen t | Punct început | X / Y | Punct sfârșit | X / Y | Lungime segmen t |
|------------------|----------------------------|------------------|----------------------------|------------------------|------------------|----------------------------|------------------|----------------------------|------------------------|------------------|----------------------------|------------------|----------------------------|------------------------|
| 13 | 583.962,21 639.048,023 | 14 | 583.961,518 639.017,918 | 30.11 3 | 14 | 583.961,518 639.017,918 | 15 | 583.967,748 639.008,229 | 11.51 9 | 15 | 583.967,748 639.008,229 | 16 | 583.972,248 638.997,848 | 11.31 4 |
| 16 | 583.972,248 638.997,848 | 17 | 583.966,71 638.971,895 | 26.53 7 | 17 | 583.966,71 638.971,895 | 18 | 583.972,297 638.963,088 | 10.43 | 18 | 583.972,297 638.963,088 | 19 | 583.988,911 638.947,862 | 22.53 6 |
| 19 | 583.988,911 638.947,862 | 20 | 583.993,411 638.938,519 | 10.37 | 20 | 583.993,411 638.938,519 | 21 | 583.986,488 638.919,141 | 20.57 8 | 21 | 583.986,488 638.919,141 | 22 | 583.982,335 638.898,379 | 21.17 3 |
| 22 | 583.982,335 638.898,379 | 23 | 583.986,142 638.889,728 | 9.452 | 23 | 583.986,142 638.889,728 | 24 | 584.000,679 638.882,461 | 16.25 2 | 24 | 584.000,679 638.882,461 | 25 | 584.006,217 638.877,271 | 7.59 |
| 25 | 584.006,217 638.877,271 | 26 | 584.008,294 638.864,814 | 12.62 9 | 26 | 584.008,294 638.864,814 | 27 | 583.996,21 638.841,154 | 26.56 7 | 27 | 583.996,21 638.841,154 | 28 | 583.986,519 638.820,046 | 23.22 6 |
| 28 | 583.986,519 638.820,046 | 29 | 583.989,98 638.810,357 | 10.28 9 | 29 | 583.989,98 638.810,357 | 30 | 583.998,979 638.805,166 | 10.38 9 | 30 | 583.998,979 638.805,166 | 31 | 584.000,71 638.795,824 | 9.501 |
| 31 | 584.000,71 638.795,824 | 32 | 584.007,632 638.779,56 | 17.67 6 | 32 | 584.007,632 638.779,56 | 33 | 584.010,401 638.765,718 | 14.11 6 | 33 | 584.010,401 638.765,718 | 34 | 584.024,827 638.747,283 | 23.40 9 |
| 34 | 584.024,827 638.747,283 | 35 | 584.041,616 638.757,644 | 19.72 9 | 35 | 584.041,616 638.757,644 | 36 | 584.055,13 638.756,656 | 13.55 | 36 | 584.055,13 638.756,656 | 37 | 584.070,013 638.745,929 | 18.34 6 |
| 37 | 584.070,013 638.745,929 | 38 | 584.086,628 638.718,938 | 31.69 5 | 38 | 584.086,628 638.718,938 | 39 | 584.100,42 638.677,282 | 43.88 | 39 | 584.100,42 638.677,282 | 40 | 584.109,827 638.676,975 | 9.412 |
| 40 | 584.109,827 638.676,975 | 41 | 584.115,291 638.677,667 | 5.508 | 41 | 584.115,291 638.677,667 | 42 | 584.118,897 638.677,919 | 3.615 | 42 | 584.118,897 638.677,919 | 43 | 584.120,548 638.679,49 | 2.279 |
| 43 | 584.120,548 638.679,49 | 44 | 584.135,113 638.683,402 | 15.08 1 | 44 | 584.135,113 638.683,402 | 45 | 584.131,652 638.707,279 | 24.12 7 | 45 | 584.131,652 638.707,279 | 46 | 584.131,652 638.729,771 | 22.49 2 |
| 46 | 584.131,652 638.729,771 | 47 | 584.128,883 638.761,26 | 31.61 1 | 47 | 584.128,883 638.761,26 | 48 | 584.115,384 638.785,483 | 27.73 | 48 | 584.115,384 638.785,483 | 49 | 584.115,975 638.791,982 | 6.526 |
| 49 | 584.115,975 638.791,982 | 50 | 584.135,605 638.796,546 | 20.15 4 | 50 | 584.135,605 638.796,546 | 51 | 584.154,484 638.797,871 | 18.92 5 | 51 | 584.154,484 638.797,871 | 52 | 584.211,644 638.801,356 | 57.26 6 |
| 52 | 584.211,644 638.801,356 | 53 | 584.282,235 638.807,388 | 70.84 8 | 53 | 584.282,235 638.807,388 | 54 | 584.282,042 638.783,81 | 23.57 9 | 54 | 584.282,042 638.783,81 | 55 | 584.275,339 638.737,441 | 46.85 1 |
| 55 | 584.275,339 638.737,441 | 56 | 584.274,185 638.729,457 | 8.067 | 56 | 584.274,185 638.729,457 | 57 | 584.286,54 638.714,161 | 19.66 2 | 57 | 584.286,54 638.714,161 | 58 | 584.290,798 638.716,542 | 4.878 |
| 58 | 584.290,798 638.716,542 | 59 | 584.305,111 638.709,692 | 15.86 8 | 59 | 584.305,111 638.709,692 | 60 | 584.312,487 638.704,352 | 9.106 | 60 | 584.312,487 638.704,352 | 61 | 584.320,326 638.707,874 | 8.594 |
| 61 | 584.320,326 638.707,874 | 62 | 584.329,308 638.710,577 | 9.38 | 62 | 584.329,308 638.710,577 | 63 | 584.391,207 638.753,324 | 75.22 5 | 63 | 584.391,207 638.753,324 | 64 | 584.391,743 638.747,608 | 5.741 |
| 64 | 584.391,743 638.747,608 | 65 | 584.416,268 638.763,462 | 29.20 3 | 65 | 584.416,268 638.763,462 | 66 | 584.443,699 638.771,459 | 28.57 3 | 66 | 584.443,699 638.771,459 | 67 | 584.507,254 638.798,222 | 68.96 |
| 67 | 584.507,254 638.798,222 | 68 | 584.527,604 638.819,344 | 29.33 | 68 | 584.527,604 638.819,344 | 69 | 584.568,099 638.833,122 | 42.77 5 | 69 | 584.568,099 638.833,122 | 70 | 584.592,87 638.827,385 | 25.42 7 |
| 70 | 584.592,87 638.827,385 | 71 | 584.609,047 638.830,733 | 16.52 | 71 | 584.609,047 638.830,733 | 72 | 584.650,714 638.839,359 | 42.55 1 | 72 | 584.650,714 638.839,359 | 73 | 584.654,908 638.841,103 | 4.542 |
| 73 | 584.654,908 638.841,103 | 74 | 584.689,87 638.855,64 | 37.86 4 | 74 | 584.689,87 638.855,64 | 75 | 584.732,755 638.864,486 | 43.78 8 | 75 | 584.732,755 638.864,486 | 76 | 584.735,732 638.866,576 | 3.637 |
| 76 | 584.735,732 638.866,576 | 77 | 584.740,539 638.869,949 | 5.872 | 77 | 584.740,539 638.869,949 | 78 | 584.740,316 638.871,101 | 1.173 | 78 | 584.740,316 638.871,101 | 79 | 584.742,696 638.872,272 | 2.652 |
| 79 | 584.742,696 638.872,272 | 80 | 584.742,467 638.874,863 | 2.601 | 80 | 584.742,467 638.874,863 | 81 | 584.748,352 638.894,353 | 20.35 9 | 81 | 584.748,352 638.894,353 | 82 | 584.782,726 638.952,073 | 67.18 |
| 82 | 584.782,726 638.952,073 | 83 | 584.806,408 639.004,604 | 57.62 2 | 83 | 584.806,408 639.004,604 | 84 | 584.813,894 639.084,397 | 80.14 3 | 84 | 584.813,894 639.084,397 | 85 | 584.809,859 639.101,2 | 17.28 1 |
| 85 | 584.809,859 639.101,2 | 86 | 584.791,048 639.128,695 | 33.31 4 | 86 | 584.791,048 639.128,695 | 87 | 584.731,421 639.176,794 | 76.60 9 | 87 | 584.731,421 639.176,794 | 88 | 584.712,574 639.184,055 | 20.19 7 |
| 88 | 584.712,574 639.184,055 | 89 | 584.679,581 639.186,462 | 33.08 1 | 89 | 584.679,581 639.186,462 | 90 | 584.653,874 639.194,714 | 26.99 9 | 90 | 584.653,874 639.194,714 | 91 | 584.616,689 639.202,349 | 37.96 1 |
| 91 | 584.616,689 639.202,349 | 92 | 584.576,694 639.212,789 | 41.33 5 | 92 | 584.576,694 639.212,789 | 93 | 584.515,531 639.257,761 | 75.91 7 | 93 | 584.515,531 639.257,761 | 94 | 584.504,21 639.269,184 | 16.08 3 |
| 94 | 584.504,21 639.269,184 | 95 | 584.495,467 639.293,27 | 25.62 4 | 95 | 584.495,467 639.293,27 | 96 | 584.492,955 639.320,999 | 27.84 3 | 96 | 584.492,955 639.320,999 | 97 | 584.451,454 639.425,29 | 112.2 45 |
| 97 | 584.451,454 639.425,29 | 98 | 584.445,356 639.456,324 | 31.62 7 | 98 | 584.445,356 639.456,324 | 99 | 584.441,559 639.480,02 | 23.99 8 | 99 | 584.441,559 639.480,02 | 100 | 584.442,869 639.509,331 | 29.34 |
| 100 | 584.442,869 639.509,331 | 101 | 584.442,721 639.517,378 | 8.048 | 101 | 584.442,721 639.517,378 | 102 | 584.438,244 639.531,283 | 14.60 8 | 102 | 584.438,244 639.531,283 | 103 | 584.411,299 639.558,63 | 38.39 1 |
| 103 | 584.411,299 639.558,63 | 104 | 584.409,125 639.563,16 | 5.025 | 104 | 584.409,125 639.563,16 | 105 | 584.402,486 639.608,352 | 45.67 7 | 105 | 584.402,486 639.608,352 | 106 | 584.391,223 639.637,285 | 31.04 8 |
| 106 | 584.391,223 639.637,285 | 107 | 584.377,969 639.648,654 | 17.46 2 | 107 | 584.377,969 639.648,654 | 108 | 584.372,243 639.651,645 | 6.46 | 108 | 584.372,243 639.651,645 | 109 | 584.333,779 639.652,206 | 38.46 8 |
| 109 | 584.333,779 639.652,206 | 110 | 584.286,715 639.656,748 | 47.28 3 | 110 | 584.286,715 639.656,748 | 111 | 584.276,597 639.664,569 | 12.78 8 | 111 | 584.276,597 639.664,569 | 112 | 584.264,041 639.678,284 | 18.59 4 |

| Punct început | X / Y | Punct sfârșit | X / Y | Lungime segment | Punct început | X / Y | Punct sfârșit | X / Y | Lungime segment | Punct început | X / Y | Punct sfârșit | X / Y | Lungime segment |
|---------------|----------------------------|---------------|----------------------------|-----------------|---------------|----------------------------|---------------|----------------------------|-----------------|---------------|----------------------------|---------------|----------------------------|-----------------|
| 112 | 584.264,041 639.678,284 | 113 | 584.245,507 639.751,888 | 75.902 | 113 | 584.245,507 639.751,888 | 114 | 584.230,016 639.771,481 | 24.977 | 114 | 584.230,016 639.771,481 | 115 | 584.205,763 639.800,964 | 38.177 |
| 115 | 584.205,763 639.800,964 | 116 | 584.170,927 639.809,669 | 35.907 | 116 | 584.170,927 639.809,669 | 117 | 584.159,408 639.815,296 | 12.82 | 117 | 584.159,408 639.815,296 | 118 | 584.151,484 639.824,955 | 12.493 |
| 118 | 584.151,484 639.824,955 | 119 | 584.133,587 639.856,423 | 36.201 | 119 | 584.133,587 639.856,423 | 120 | 584.103,441 639.884,568 | 41.242 | 120 | 584.103,441 639.884,568 | 121 | 584.077,137 639.912,719 | 38.528 |
| 121 | 584.077,137 639.912,719 | 122 | 584.069,764 639.941,047 | 29.272 | 122 | 584.069,764 639.941,047 | 123 | 584.062,635 639.947,123 | 9.367 | 123 | 584.062,635 639.947,123 | 124 | 584.053,821 639.952,62 | 10.388 |
| 124 | 584.053,821 639.952,62 | 125 | 584.033,986 639.953,446 | 19.852 | 125 | 584.033,986 639.953,446 | 126 | 583.999,203 639.949,886 | 34.965 | 126 | 583.999,203 639.949,886 | 127 | 583.977,721 639.944,011 | 22.271 |
| 127 | 583.977,721 639.944,011 | 128 | 583.953,849 639.924,486 | 30.84 | 128 | 583.953,849 639.924,486 | 129 | 583.934,941 639.901,69 | 29.617 | 129 | 583.934,941 639.901,69 | 130 | 583.914,313 639.888,599 | 24.431 |
| 130 | 583.914,313 639.888,599 | 131 | 583.880,563 639.872,759 | 37.282 | 131 | 583.880,563 639.872,759 | 132 | 583.868,623 639.857,926 | 19.042 | 132 | 583.868,623 639.857,926 | 133 | 583.860,569 639.823,481 | 35.374 |
| 133 | 583.860,569 639.823,481 | 134 | 583.853,902 639.802,173 | 22.327 | 134 | 583.853,902 639.802,173 | 135 | 583.853,691 639.777,494 | 24.68 | 135 | 583.853,691 639.777,494 | 136 | 583.847,352 639.760,395 | 18.236 |
| 136 | 583.847,352 639.760,395 | 137 | 583.841,54 639.729,462 | 31.474 | 137 | 583.841,54 639.729,462 | 138 | 583.839,99 639.679,708 | 49.778 | 138 | 583.839,99 639.679,708 | 139 | 583.850,246 639.598,582 | 81.772 |
| 139 | 583.850,246 639.598,582 | 140 | 583.846,029 639.576,096 | 22.878 | 140 | 583.846,029 639.576,096 | 141 | 583.823,712 639.509,852 | 69.902 | 141 | 583.823,712 639.509,852 | 142 | 583.813,163 639.468,855 | 42.332 |
| 142 | 583.813,163 639.468,855 | 143 | 583.780,355 639.408,833 | 68.403 | 143 | 583.780,355 639.408,833 | 144 | 583.710,189 639.353,33 | 89.464 | 144 | 583.710,189 639.353,33 | 145 | 583.688,667 639.311,75 | 46.82 |
| 145 | 583.688,667 639.311,75 | 146 | 583.677,947 639.308,111 | 11.321 | 146 | 583.677,947 639.308,111 | 147 | 583.668,953 639.312,81 | 10.148 | 147 | 583.668,953 639.312,81 | 148 | 583.648,943 639.345,131 | 38.014 |
| 148 | 583.648,943 639.345,131 | 149 | 583.640,268 639.351,057 | 10.506 | 149 | 583.640,268 639.351,057 | 150 | 583.635,291 639.350,207 | 5.049 | 150 | 583.635,291 639.350,207 | 151 | 583.634,009 639.348,301 | 2.297 |
| 151 | 583.634,009 639.348,301 | 152 | 583.633,966 639.340,969 | 7.332 | 152 | 583.633,966 639.340,969 | 153 | 583.648,988 639.292,279 | 50.955 | 153 | 583.648,988 639.292,279 | 154 | 583.659,181 639.277,966 | 17.572 |
| 154 | 583.659,181 639.277,966 | 155 | 583.678,863 639.262,085 | 25.29 | 155 | 583.678,863 639.262,085 | 156 | 583.699,109 639.234,597 | 34.139 | 156 | 583.699,109 639.234,597 | 157 | 583.716,263 639.225,034 | 19.64 |
| 157 | 583.716,263 639.225,034 | 158 | 583.732,371 639.225,409 | 16.112 | 158 | 583.732,371 639.225,409 | 159 | 583.743,481 639.235,326 | 14.892 | 159 | 583.743,481 639.235,326 | 160 | 583.750,235 639.257,882 | 23.545 |
| 160 | 583.750,235 639.257,882 | 161 | 583.782,464 639.296,855 | 50.573 | 161 | 583.782,464 639.296,855 | 162 | 583.798,501 639.312,448 | 22.368 | 162 | 583.798,501 639.312,448 | 163 | 583.826,979 639.324,737 | 31.016 |
| 163 | 583.826,979 639.324,737 | 164 | 583.844,541 639.321,764 | 17.812 | 164 | 583.844,541 639.321,764 | 165 | 583.853,019 639.310,791 | 13.867 | 165 | 583.853,019 639.310,791 | 166 | 583.855,986 639.269,979 | 40.92 |
| 166 | 583.855,986 639.269,979 | 167 | 583.831,819 639.221,574 | 54.103 | 167 | 583.831,819 639.221,574 | 168 | 583.795,307 639.145,147 | 84.701 | 168 | 583.795,307 639.145,147 | 169 | 583.790,669 639.131,531 | 14.384 |
| 169 | 583.790,669 639.131,531 | 170 | 583.790,816 639.128,098 | 3.436 | 170 | 583.790,816 639.128,098 | 171 | 583.792,856 639.125,082 | 3.641 | 171 | 583.792,856 639.125,082 | 172 | 583.807,841 639.107,395 | 23.181 |
| 172 | 583.807,841 639.107,395 | 1 | 583.811,833 639.108,025 | 4.041 | | | | | | | | | | |

** Lungimile segmentelor sunt determinate în planul de proiecție Stereo 70 și sunt rotunjite la 1 milimetru.

*** Distanța dintre puncte este formată din segmente cumulate ce sunt mai mici decât valoarea 1 milimetru.