



DATE DESPRE IMOBILUL NR. 6635

Oficiul de Cadastru și Publicitate Imobiliară NEAMT
Biroul de Cadastru și Publicitate Imobiliară Targu-Neamt

A. Partea I. Descrierea imobilului

TEREN Intravilan

Nr. CF vechi:9

Nr. cadastral vechi:15

Adresa: Loc. Pluton, Jud. Neamt

Nr. Crt	Nr cadastral Nr. topografic	Suprafața* (mp)	Observații / Referințe
A1	50001	5.000	Sector cadastral:245 Teren neimprejmuit;

Construcții

Crt	Nr cadastral Nr. topografic	Adresa	Observații / Referințe
A1.1	50001-C1	Loc. Pluton, Jud. Neamt	Nr. niveluri:1; S. construita la sol:30 mp; C1- grup electrogenCLADIRE GRUP ELECTROGEN
A1.2	50001-C2	Loc. Pluton, Jud. Neamt	Nr. niveluri:1; S. construita la sol:47 mp; C2- grajd- 47,43 mpGRAJD
A1.3	50001-C3	Loc. Pluton, Jud. Neamt	Nr. niveluri:1; S. construita la sol:99 mp; C3- boxa- 98,63 mpBOXA BETON
A1.4	50001-C4	Loc. Pluton, Jud. Neamt	Nr. niveluri:1; S. construita la sol:151 mp; C4- terasa- 150,98 mpTERASA
A1.5	50001-C5	Loc. Pluton, Jud. Neamt	Nr. niveluri:1; S. construita la sol:166 mp; C6- locuinta (P+1)- 165,61 mpPOPAS TURISTIC
A1.6	50001-C6	Loc. Pluton, Jud. Neamt	Nr. niveluri:1; S. construita la sol:35 mp; C6- grup Sanitar (P+1)- 35,44 mpGRUP SANITAR
A1.7	50001-C7	Loc. Pluton, Jud. Neamt	Nr. niveluri:1; S. construita la sol:139 mp; C7- locuinta (P+1)- 138,87 mpPOPAS TURISTIC
A1.8	50001-C8	Loc. Pluton, Jud. Neamt	Nr. niveluri:1; S. construita la sol:54 mp; C8-terasa- 53,55 mpTERASA
A1.9	50001-C9	Loc. Pluton, Jud. Neamt	Nr. niveluri:1; S. construita la sol:28 mp; C9- locuinta- (P+1)-28,48 mpLOCUINTA LEMN
A1.10	50001-C10	Loc. Pluton, Jud. Neamt	Nr. niveluri:1; S. construita la sol:13 mp; C10 - casuta din lemn- 13,16 mpCASUTA LEMN
A1.11	50001-C11	Loc. Pluton, Jud. Neamt	Nr. niveluri:1; S. construita la sol:13 mp; C11- casuta din lemn- 13,16mpCASUTA LEMN
A1.12	50001-C12	Loc. Pluton, Jud. Neamt	Nr. niveluri:1; S. construita la sol:13 mp; C12- casute din lemn- 13,16 mpCASUTA LEMN
A1.13	50001-C13	Loc. Pluton, Jud. Neamt	Nr. niveluri:1; S. construita la sol:13 mp; C13- casuta din lemn- 13,16 mpCASUTA LEMN
A1.14	50001-C14	Loc. Pluton, Jud. Neamt	Nr. niveluri:1; S. construita la sol:13 mp; C14- casuta din lemn- 13,16 mpCASUTA LEMN
A1.15	50001-C15	Loc. Pluton, Jud. Neamt	Nr. niveluri:1; S. construita la sol:13 mp; C15- casuta din lemn- 13,16 mpCASUTA LEMN
A1.16	50001-C16	Loc. Pluton, Jud. Neamt	Nr. niveluri:1; S. construita la sol:13 mp; C16- casuta din lemn- 13,16 mpCASUTA LEMN
A1.17	50001-C17	Loc. Pluton, Jud. Neamt	Nr. niveluri:1; S. construita la sol:13 mp; C17- casuta din lemn- 13,16 mpCASUTA LEMN
A1.18	50001-C18	Loc. Pluton, Jud. Neamt	Nr. niveluri:1; S. construita la sol:13 mp; C18- casuta din lemn- 13,16 mpCASUTA LEMN
A1.19	50001-C19	Loc. Pluton, Jud. Neamt	Nr. niveluri:1; S. construita la sol:13 mp; C19- casuta din lemn - 13,16 mpCASUTA LEMN
A1.20	50001-C20	Loc. Pluton, Jud. Neamt	Nr. niveluri:1; S. construita la sol:13 mp; C20- casuta din lemn- 13,16 mpCASUTA LEMN
A1.21	50001-C21	Loc. Pluton, Jud. Neamt	Nr. niveluri:1; S. construita la sol:13 mp; C21- casuta din lemn- 13,16 mpCASUTA LEMN
A1.22	50001-C22	Loc. Pluton, Jud. Neamt	Nr. niveluri:1; S. construita la sol:13 mp; C22- casute din lemn- 13,16 mpCASUTA LEMN
A1.23	50001-C23	Loc. Pluton, Jud. Neamt	Nr. niveluri:1; S. construita la sol:13 mp; C23- casute din lemn- 13,16 mpCASUTA LEMN
A1.24	50001-C24	Loc. Pluton, Jud. Neamt	Nr. niveluri:1; S. construita la sol:13 mp; C24- casute din lemn- 13,16 mpCASUTA LEMN
A1.25	50001-C25	Loc. Pluton, Jud. Neamt	Nr. niveluri:1; S. construita la sol:13 mp; C25- casute din lemn- 13,16 mpCASUTA LEMN
A1.26	50001-C26	Loc. Pluton, Jud. Neamt	Nr. niveluri:1; S. construita la sol:13 mp; C26- casuta din lemn- 13,16 mpCASUTA LEMN
A1.27	50001-C27	Loc. Pluton, Jud. Neamt	Nr. niveluri:1; S. construita la sol:13 mp; C27- casute din lemn- 13,16 mpCASUTA LEMN
A1.28	50001-C28	Loc. Pluton, Jud. Neamt	Nr. niveluri:1; S. construita la sol:13 mp; C28- casuta din lemn- 13,16 mpCASUTA LEMN
A1.29	50001-C29	Loc. Pluton, Jud. Neamt	Nr. niveluri:1; S. construita la sol:13 mp; C29- casuta din lemn- 13,16 mpCASUTA LEMN

Crt	Nr cadastral Nr. topografic	Adresa	Observații / Referințe
A1.30	50001-C30	Loc. Pluton, Jud. Neamt	Nr. niveluri:1; S. construita la sol:13 mp; C30- casuta din lemn- 13,16 mpCASUTA LEMN
A1.31	50001-C31	Loc. Pluton, Jud. Neamt	Nr. niveluri:1; S. construita la sol:13 mp; C31- casuta din lemnCASUTA LEMN
A1.32	50001-C32	Loc. Pluton, Jud. Neamt	Nr. niveluri:1; S. construita la sol:13 mp; C32- casuta din lemn- 13,16 mpCASUTA LEMN
A1.33	50001-C33	Loc. Pluton, Jud. Neamt	Nr. niveluri:1; S. construita la sol:13 mp; C33- casuta din lemn -13,16 mpCASUTA LEMN
A1.34	50001-C34	Loc. Pluton, Jud. Neamt	Nr. niveluri:1; S. construita la sol:13 mp; C34- casuta din lemn - 13,16 mpCASUTA LEMN

B. Partea II. Proprietari și acte

Date despre imobilul nr. 6635 Comuna/Oraș/Municipiu: Pipirig

Inscrieri privitoare la dreptul de proprietate și alte drepturi reale		Referințe
1999 / 18/05/2009		
Act Notarial nr. 1297, din 04/05/2009 emis de BNP Balan Oana;		
B1	Intabulare, drept de PROPRIETATE, dobandit prin Conventie, cota actuala 1/1, cota initiala 1/1 1) SC DUMITRASCU PROD SRL , CIF:9999999999999 <i>OBSERVATII: (provenita din conversia CF 9)</i>	A1
2227 / 03/06/2009		
Act Administrativ nr. 580, din 25/05/2009 emis de Fiscal Expert Business SPRL (P.V de licitatie nr. 447/23.04.2009 - Fiscal Expert Business SPRL C. fiscal nr. 6124/12.06.2009 - primaria Vanatori Neamt);		
B6	Intabulare, drept de PROPRIETATE, dobandit prin Adjudecare, cota actuala 1/1, cota initiala 1/1 1) SC DUMITRASCU PROD SRL , CIF:9999999999999 <i>OBSERVATII: (provenita din conversia CF 10)</i>	A1.1
4085 / 03/09/2009		
Act Administrativ nr. 0, din 03/09/2009 emis de NEAMTU ANCA;		
B7	s-a dispus indreptarea erorii materiale strecurate cu ocazia intabularii dreptului de proprietate in favoarea lui SC Dumitrascu Prod SRL in sesnul ca s-au converti cele 34 de constructii in carti funciare electronice.	A1, A1.1, A1.2, A1.3, A1.4, A1.5, A1.6, A1.7, A1.8, A1.9, A1.10, A1.11, A1.12, A1.13, A1.14, A1.15, A1.16, A1.17, A1.18, A1.19, A1.20, A1.21, A1.22, A1.23, A1.24, A1.25, A1.26, A1.27, A1.28, A1.29, A1.30, A1.31, A1.32, A1.33, A1.34
2227 / 03/06/2009		
Act Administrativ nr. 580, din 25/05/2009 emis de Fiscal Expert Business SPRL (P.V de licitatie nr. 447/23.04.2009 - Fiscal Expert Business SPRL C. fiscal nr. 6124/12.06.2009 - primaria Vanatori Neamt);		
B8	Intabulare, drept de PROPRIETATE, dobandit prin Adjudecare, cota actuala 1/1, cota initiala 1/1 1) SC DUMITRASCU PROD SRL , CIF:9999999999999 <i>OBSERVATII: (provenita din conversia CF 10)</i>	A1.2
B10	Intabulare, drept de PROPRIETATE, dobandit prin Adjudecare, cota actuala 1/1, cota initiala 1/1 1) SC DUMITRASCU PROD SRL , CIF:9999999999999 <i>OBSERVATII: (provenita din conversia CF 10)</i>	A1.3
B12	Intabulare, drept de PROPRIETATE, dobandit prin Adjudecare, cota actuala 1/1, cota initiala 1/1 1) SC DUMITRASCU PROD SRL , CIF:9999999999999 <i>OBSERVATII: (provenita din conversia CF 10)</i>	A1.4
Act Administrativ nr. 580, din 25/05/2009 emis de Fiscal Expert Business SPRL;		
B14	Intabulare, drept de PROPRIETATE, dobandit prin Adjudecare, cota actuala 1/1, cota initiala 1/1 1) SC DUMITRASCU PROD SRL , CIF:9999999999999 <i>OBSERVATII: (provenita din conversia CF 10)</i>	A1.5
Act Administrativ nr. 580, din 25/05/2009 emis de Expesr Fiscal Business SPRL (P.V de licitatie nr. 447/23.04.2009 - Fiscal Expert Business SPRL C. fiscal nr. 6124/12.06.2009 - primaria Vanatori Neamt);		
B16	Intabulare, drept de PROPRIETATE, dobandit prin Adjudecare, cota actuala 1/1, cota initiala 1/1 1) SC DUMITRASCU PROD SRL , CIF:9999999999999 <i>OBSERVATII: (provenita din conversia CF 10)</i>	A1.6
Act Administrativ nr. 580, din 25/05/2009 emis de Fiscal Expert Business SPRL (P.V de licitatie nr. 447/23.04.2009 - Fiscal Expert Business SPRL C. fiscal nr. 6124/12.06.2009 - primaria Vanatori Neamt);		
B18	Intabulare, drept de PROPRIETATE, dobandit prin Adjudecare, cota actuala 1/1, cota initiala 1/1 1) SC DUMITRASCU PROD SRL , CIF:9999999999999 <i>OBSERVATII: (provenita din conversia CF 10)</i>	A1.7

Inscrieri privitoare la dreptul de proprietate și alte drepturi reale		Referințe
B20	Intabulare, drept de PROPRIETATE, dobândit prin Adjudecare, cota actuala 1/1, cota initiala 1/1	A1.8
	1) SC DUMITRASCU PROD SRL , CIF:9999999999999	
	<i>OBSERVATII: (provenita din conversia CF 10)</i>	
B22	Intabulare, drept de PROPRIETATE, dobândit prin Adjudecare, cota actuala 1/1, cota initiala 1/1	A1.9
	1) SC DUMITRASCU PROD SRL , CIF:9999999999999	
	<i>OBSERVATII: (provenita din conversia CF 10)</i>	
Act Administrativ nr. 580, din 03/06/2009 emis de Fiscal Expert Business;		
B24	Intabulare, drept de PROPRIETATE, dobândit prin Adjudecare, cota actuala 1/1, cota initiala 1/1	A1.10
	1) SC DUMITRASCU PROD SRL , CIF:9999999999999	
	<i>OBSERVATII: (provenita din conversia CF 10)</i>	
Act Administrativ nr. 580, din 25/05/2009 emis de Fiscal Expert Business SPRL (P.V de licitatie nr. 447/23.04.2009 - Fiscal Expert Business SPRL C. fiscal nr. 6124/12.06.2009 - primaria Vanatori Neamt);		
B26	Intabulare, drept de PROPRIETATE, dobândit prin Adjudecare, cota actuala 1/1, cota initiala 1/1	A1.11
	1) SC DUMITRASCU PROD SRL , CIF:9999999999999	
	<i>OBSERVATII: (provenita din conversia CF 10)</i>	
B28	Intabulare, drept de PROPRIETATE, dobândit prin Adjudecare, cota actuala 1/1, cota initiala 1/1	A1.12
	1) SC DUMITRASCU PROD SRL , CIF:9999999999999	
	<i>OBSERVATII: (provenita din conversia CF 10)</i>	
B30	Intabulare, drept de PROPRIETATE, dobândit prin Adjudecare, cota actuala 1/1, cota initiala 1/1	A1.13
	1) SC DUMITRASCU PROD SRL , CIF:9999999999999	
	<i>OBSERVATII: (provenita din conversia CF 10)</i>	
B32	Intabulare, drept de PROPRIETATE, dobândit prin Adjudecare, cota actuala 1/1, cota initiala 1/1	A1.14
	1) SC DUMITRASCU PROD SRL , CIF:9999999999999	
	<i>OBSERVATII: (provenita din conversia CF 10)</i>	
B34	Intabulare, drept de PROPRIETATE, dobândit prin Adjudecare, cota actuala 1/1, cota initiala 1/1	A1.15
	1) SC DUMITRASCU PROD SRL , CIF:9999999999999	
	<i>OBSERVATII: (provenita din conversia CF 10)</i>	
Act Administrativ nr. 580, din 25/05/2009 emis de Fiscal Expert Business SPRL;		
B36	Intabulare, drept de PROPRIETATE, dobândit prin Adjudecare, cota actuala 1/1, cota initiala 1/1	A1.16
	1) SC DUMITRASCU PROD SRL , CIF:9999999999999	
	<i>OBSERVATII: (provenita din conversia CF 10)</i>	
B38	Intabulare, drept de PROPRIETATE, dobândit prin Adjudecare, cota actuala 1/1, cota initiala 1/1	A1.17
	1) SC DUMITRASCU PROD SRL , CIF:9999999999999	
	<i>OBSERVATII: (provenita din conversia CF 10)</i>	
Act Administrativ nr. 580, din 25/05/2009 emis de Fiscal Expert Business SPRL (P.V. licitatie nr. 447/23.04.2009 - Fiscal Expert Business SPRL C. Fiscal nr. 6124/12.06.2009 - Primaria Pîpirig);		
B40	Intabulare, drept de PROPRIETATE, dobândit prin Adjudecare, cota actuala 1/1, cota initiala 1/1	A1.18
	1) SC DUMITRASCU PROD SRL , CIF:9999999999999	
	<i>OBSERVATII: (provenita din conversia CF 10)</i>	
B42	Intabulare, drept de PROPRIETATE, dobândit prin Adjudecare, cota actuala 1/1, cota initiala 1/1	A1.19
	1) SC DUMITRASCU PROD SRL , CIF:9999999999999	
	<i>OBSERVATII: (provenita din conversia CF 10)</i>	
Act Administrativ nr. 580, din 25/05/2009 emis de Fiscal Expeert Business SPRL;		
B44	Intabulare, drept de PROPRIETATE, dobândit prin Adjudecare, cota actuala 1/1, cota initiala 1/1	A1.20
	1) SC DUMITRASCU PROD SPRL , CIF:9999999999999	
	<i>OBSERVATII: (provenita din conversia CF 10)</i>	
Act Administrativ nr. 580, din 25/05/2009 emis de Fiscal Expert Business SPRL;		
B46	Intabulare, drept de PROPRIETATE, dobândit prin Adjudecare, cota actuala 1/1, cota initiala 1/1	A1.21
	1) SC DUMITRASCU PROD SRL , CIF:9999999999999	
	<i>OBSERVATII: (provenita din conversia CF 10)</i>	
Act Administrativ nr. 580, din 25/05/2009 emis de Fiscal Expert Business SPRL (P.V. licitatie nr. 447/23.04.2009 - Fiscal Expert Business SPRL C. Fiscal nr. 6124/12.06.2009 - Primaria Pîpirig);		

Inscrieri privitoare la dreptul de proprietate și alte drepturi reale		Referințe
B48	Intabulare, drept de PROPRIETATE, dobândit prin Adjudecare, cota actuala 1/1, cota initiala 1/1	A1.22
	1) SC DUMITRASCU PROD SRL, CIF:9999999999999	
	OBSERVATII: (provenita din conversia CF 10)	
Act Administrativ nr. 580, din 25/05/2009 emis de Fiscal Expert Business SPRL;		
B50	Intabulare, drept de PROPRIETATE, dobândit prin Adjudecare, cota actuala 1/1, cota initiala 1/1	A1.23
	1) SC DUMITRASCU PROD SPRL, CIF:9999999999999	
	OBSERVATII: (provenita din conversia CF 10)	
B52	Intabulare, drept de PROPRIETATE, dobândit prin Adjudecare, cota actuala 1/1, cota initiala 1/1	A1.24
	1) SC DUMITRASCU PROD SRL, CIF:9999999999999	
	OBSERVATII: (provenita din conversia CF 10)	
Act Administrativ nr. 580, din 25/05/2009 emis de Fiscal Expert Business SPRL (P.V. licitatie nr. 447/23.04.2009 - Fiscal Expert Business SPRL C. Fiscal nr. 6124/12.06.2009 - Primaria Pipirig);		
B54	Intabulare, drept de PROPRIETATE, dobândit prin Adjudecare, cota actuala 1/1, cota initiala 1/1	A1.25
	1) SC DUMITRASCU PROD SRL, CIF:9999999999999	
	OBSERVATII: (provenita din conversia CF 10)	
B56	Intabulare, drept de PROPRIETATE, dobândit prin Adjudecare, cota actuala 1/1, cota initiala 1/1	A1.26
	1) SC DUMITRASCU PROD SRL, CIF:9999999999999	
	OBSERVATII: (provenita din conversia CF 10)	
B58	Intabulare, drept de PROPRIETATE, dobândit prin Adjudecare, cota actuala 1/1, cota initiala 1/1	A1.27
	1) SC DUMITRASCU PROD SRL, CIF:9999999999999	
	OBSERVATII: (provenita din conversia CF 10)	
B60	Intabulare, drept de PROPRIETATE, dobândit prin Adjudecare, cota actuala 1/1, cota initiala 1/1	A1.28
	1) SC DUMITRASCU PROD SRL, CIF:9999999999999	
	OBSERVATII: (provenita din conversia CF 10)	
B62	Intabulare, drept de PROPRIETATE, dobândit prin Adjudecare, cota actuala 1/1, cota initiala 1/1	A1.29
	1) SC DUMITRASCU PROD SRL, CIF:9999999999999	
	OBSERVATII: (provenita din conversia CF 10)	
B64	Intabulare, drept de PROPRIETATE, dobândit prin Adjudecare, cota actuala 1/1, cota initiala 1/1	A1.30
	1) SC DUMITRASCU PROD SRL, CIF:9999999999999	
	OBSERVATII: (provenita din conversia CF 10)	
B66	Intabulare, drept de PROPRIETATE, dobândit prin Adjudecare, cota actuala 1/1, cota initiala 1/1	A1.31
	1) SC DUMITRASCU PROD SRL, CIF:9999999999999	
	OBSERVATII: (provenita din conversia CF 10)	
B68	Intabulare, drept de PROPRIETATE, dobândit prin Adjudecare, cota actuala 1/1, cota initiala 1/1	A1.33
	1) SC DUMITRASCU PROD SRL, CIF:9999999999999	
	OBSERVATII: (provenita din conversia CF 10)	
B70	Intabulare, drept de PROPRIETATE, dobândit prin Adjudecare, cota actuala 1/1, cota initiala 1/1	A1.32
	1) SC DUMITRASCU PROD SRL, CIF:9999999999999	
	OBSERVATII: (provenita din conversia CF 10)	
Act Administrativ nr. 580, din 25/05/2009 emis de Fiscal Expert Business SPRL;		
B72	Intabulare, drept de PROPRIETATE, dobândit prin Adjudecare, cota actuala 1/1, cota initiala 1/1	A1.34
	1) SC DUMITRASCU PROD SRL, CIF:9999999999999	
	OBSERVATII: (provenita din conversia CF 10)	
4445 / 22/09/2009		
Act Administrativ nr. 4085, din 03/09/2009 emis de BCPI TG. NEAMT;		
B73	S-a dispus actualizarea NCP 50001 in sensul modificarii numelui proprietarului in documentatia cadastrala din Popa Gheorghe si SC Petru Voda SRL (fosti proprietari) in SC. Dumitrascu Prod SRL	A1, A1.1, A1.2, A1.3, A1.4, A1.5, A1.6, A1.7, A1.8, A1.9, A1.10, A1.11, A1.12, A1.13, A1.14, A1.15, A1.16, A1.17, A1.18, A1.19, A1.20, A1.21, A1.22, A1.23, A1.24, A1.25, A1.26, A1.27, A1.28, A1.29, A1.30, A1.31, A1.32, A1.33, A1.34
5483 / 11/11/2009		

Inscrieri privitoare la dreptul de proprietate și alte drepturi reale	Referințe
Act Administrativ nr. 4085, din 03/09/2009 emis de BCPI TG. NEAMT (proces verbal de adjudecare nr. 580/25.05.2009 și a procesului verbal de licitație nr. 447/23.04.2009 - Fiscal Expert Business SPRL P. Neamt);	
B74	s-a dispus actualizarea informațiilor cadastrale în sensul schimbării destinației construcțiilor C5 și C7 din locuința în popas turistic
	A1.5, A1.7

C. Partea III. SARCINI

Inscrieri privind dezmembramentele dreptului de proprietate, drepturi reale de garanție și sarcini	Referințe
204 / 10/03/2000	
Hotarare Judecatoreasca nr. 317/219/2000, din 04/11/1111 emis de Judecatoria Tg. Neamt;	
C3	Intabulare, drept de SUPERFICIE
	1) SC PETRU VODA SRL PIPIRIG , CIF:9999999999999
	<i>OBSERVATII: (provenita din conversia CF 9)</i>
2129 / 26/05/2009	
Act Normativ nr. 296/2002, din 25/10/2004 emis de C.E.B Banca Comerciala Ion Tiriac SA Bucuresti;	
C4	se îndreapta eroarea materială strecurată în dispozitivul încheierii nr. 2716/2004 în sensul că se va citi: Admite cererea de radiere a ipotecii nr. 226/2000 și a somatiei nr. 282/2003 instituite în fav. Bancii Comerciale Ion Tiriac
	A1
1101 / 08/12/2000	
Act Administrativ nr. 3148, din 14/11/2000 emis de Percepția Rurală Vanatori Neamt;	
C5	se notează sechestrul în fav. Percepția Rurală Vanatori Neamt
	<i>OBSERVATII: (provenita din conversia CF 10)</i>
C7	se notează sechestrul în fav. Percepția Rurală Vanatori Neamt
	<i>OBSERVATII: (provenita din conversia CF 10)</i>
C9	se notează sechestrul în fav. Percepția Rurală Vanatori Neamt
	<i>OBSERVATII: (provenita din conversia CF 10)</i>
Act Administrativ nr. 3148, din 07/11/1200 emis de Percepția Rurală Vanatori Neamt;	
C11	se notează sechestrul în fav. Percepția Rurală Vanatori Neamt
	<i>OBSERVATII: (provenita din conversia CF 10)</i>
Act Administrativ nr. 3148, din 14/11/2000 emis de Percepția Rurală Vanatori Neamt;	
C13	se notează sechestrul în fav. Percepția Rurală Vanatori Neamt
	<i>OBSERVATII: (provenita din conversia CF 10)</i>
C15	se notează sechestrul în fav. Percepția rurală Vanatori Neamt
	<i>OBSERVATII: (provenita din conversia CF 10)</i>
C17	se notează sechestrul în fav. Percepția Rurală Vanatori Neamt
	<i>OBSERVATII: (provenita din conversia CF 10)</i>
Act Administrativ nr. 3148, din 14/11/2000 emis de Fiscal Expert Business SPRL;	
C19	se notează sechestrul în fav. Percepția Rurală Vanatori Neamt
	<i>OBSERVATII: (provenita din conversia CF 10)</i>
Act Administrativ nr. 3148, din 14/11/2000 emis de Percepția Rurală Vanatori Neamt;	
C21	se notează sechestrul în fav. Percepția Rurală Vanatori Neamt
	<i>OBSERVATII: (provenita din conversia CF 10)</i>
C23	se notează sechestrul în fav. Percepția Rurală Vanatori Neamt
	<i>OBSERVATII: (provenita din conversia CF 10)</i>
C25	se notează sechestrul în fav. Pecepția Rurală Vanatori Neamt
	<i>OBSERVATII: (provenita din conversia CF 10)</i>
Act Administrativ nr. 3148, din 04/11/1111 emis de Percepția Rurală Vanatori Neamt;	
C27	se notează sechestrul în fav. Percepția Rurală Vanatori Neamt
	<i>OBSERVATII: (provenita din conversia CF 10)</i>
Act Administrativ nr. 3148, din 14/11/2000 emis de Percepția Rurală Vanatori;	
C29	se notează secheastru în fav. Percepția Rurală Vanatori Neamt
	A1.13

Inscrieri privind dezmembramintele dreptului de proprietate, drepturi reale de garanție și sarcini		Referințe
	<i>OBSERVATII: (provenita din conversia CF 10)</i>	
Act Administrativ nr. 3148, din 14/11/2000 emis de Perceptia Rurala Vanatori Neamt;		
C31	se noteaza sechestrul in fav. Perceptia Rurala Vanatori Neamt	A1.14
	<i>OBSERVATII: (provenita din conversia CF 10)</i>	
Act Administrativ nr. 3148, din 14/11/2000 emis de Perceptia Rurala Vanatori;		
C33	se noteaza sechestrul in fav. Perceptia Rurala Vanatori	A1.15
	<i>OBSERVATII: (provenita din conversia CF 10)</i>	
C35	se noteaza sechestrul in fav. Perceptia Rurala Vanatori	A1.16
	<i>OBSERVATII: (provenita din conversia CF 10)</i>	
C37	se noteaza sechestrul in fav. Perceptia Rurala Vanatori	A1.17
	<i>OBSERVATII: (provenita din conversia CF 10)</i>	
Act Administrativ nr. 3148, din 04/11/1111 emis de Perceptia rurala Vanatori;		
C39	se noteaza sechestrul in fav. Perceptia Rurala Vanatori	A1.18
	<i>OBSERVATII: (provenita din conversia CF 10)</i>	
Act Administrativ nr. 3148, din 14/11/2000 emis de Fiscal Expert Business SPRL;		
C41	se noteaza sechestrul in fav. Fiscal Expert Business SPRL	A1.19
	<i>OBSERVATII: (provenita din conversia CF 10)</i>	
Act Administrativ nr. 3148, din 14/11/2000 emis de Perceptia Rurala Vanatori;		
C43	se noteaza sechestrul in fav. Perceptia Rurala Vanatori	A1.20
	<i>OBSERVATII: (provenita din conversia CF 10)</i>	
C45	se noteaza sechestrul in fav. Perceptia Rurala Vanatori	A1.21
	<i>OBSERVATII: (provenita din conversia CF 10)</i>	
C47	se noteaza sechestrul in fav. Perceptia Rurala Vanatori	A1.22
	<i>OBSERVATII: (provenita din conversia CF 10)</i>	
C49	se noteaza sechestrul in fav. Perceptia rurala Vanatori	A1.23
	<i>OBSERVATII: (provenita din conversia CF 10)</i>	
C51	se noteaza sechestrul in fav. Perceptia Rurala Vanatori	A1.24
	<i>OBSERVATII: (provenita din conversia CF 10)</i>	
C53	se noteaza sechestrul in fav. Perceptia Rurala Vanatori	A1.25
	<i>OBSERVATII: (provenita din conversia CF 10)</i>	
C55	se noteaza sechestrul in fav. Perceptia Rurala Vanatori	A1.26
	<i>OBSERVATII: (provenita din conversia CF 10)</i>	
C57	se noteaza sechestrul in fav. Perceptia Rurala Vanatori	A1.27
	<i>OBSERVATII: (provenita din conversia CF 10)</i>	
C59	se noteaza sechestrul in fav. Perceptia Rurala Vanatori	A1.28
	<i>OBSERVATII: (provenita din conversia CF 10)</i>	
C61	se noteaza sechestrul in fav. Perceptia Rurala Vanatori	A1.29
	<i>OBSERVATII: (provenita din conversia CF 10)</i>	
C63	se noteaza sechestrul in fav. Perceptia Rurala Vanatori	A1.30
	<i>OBSERVATII: (provenita din conversia CF 10)</i>	
Act Administrativ nr. 3148, din 14/11/2000 emis de Perceptia Rurala Vanatori Neamt;		
C65	se noteaza sechestrul in fav. Perceptia Rurala Vanatori	A1.31
	<i>OBSERVATII: (provenita din conversia CF 10)</i>	
Act Administrativ nr. 3148, din 14/11/2000 emis de Perceptia Rurala Vanatori;		
C67	se noteaza sechestrul in fav. Perceptia Rurala Vanatori	A1.33
	<i>OBSERVATII: (provenita din conversia CF 10)</i>	
Act Administrativ nr. 3148, din 14/11/2000 emis de Perceptia Rurala Vanatori Neamt (P.V. licitatie nr. 447/23.04.2009 - Fiscal Expert Business SPRL C. Fiscal nr. 6124/12.06.2009 - Primaria Pipirig);		
C69	se noteaza sechestrul in fav. Perceptia Rurala Vanatori	A1.32

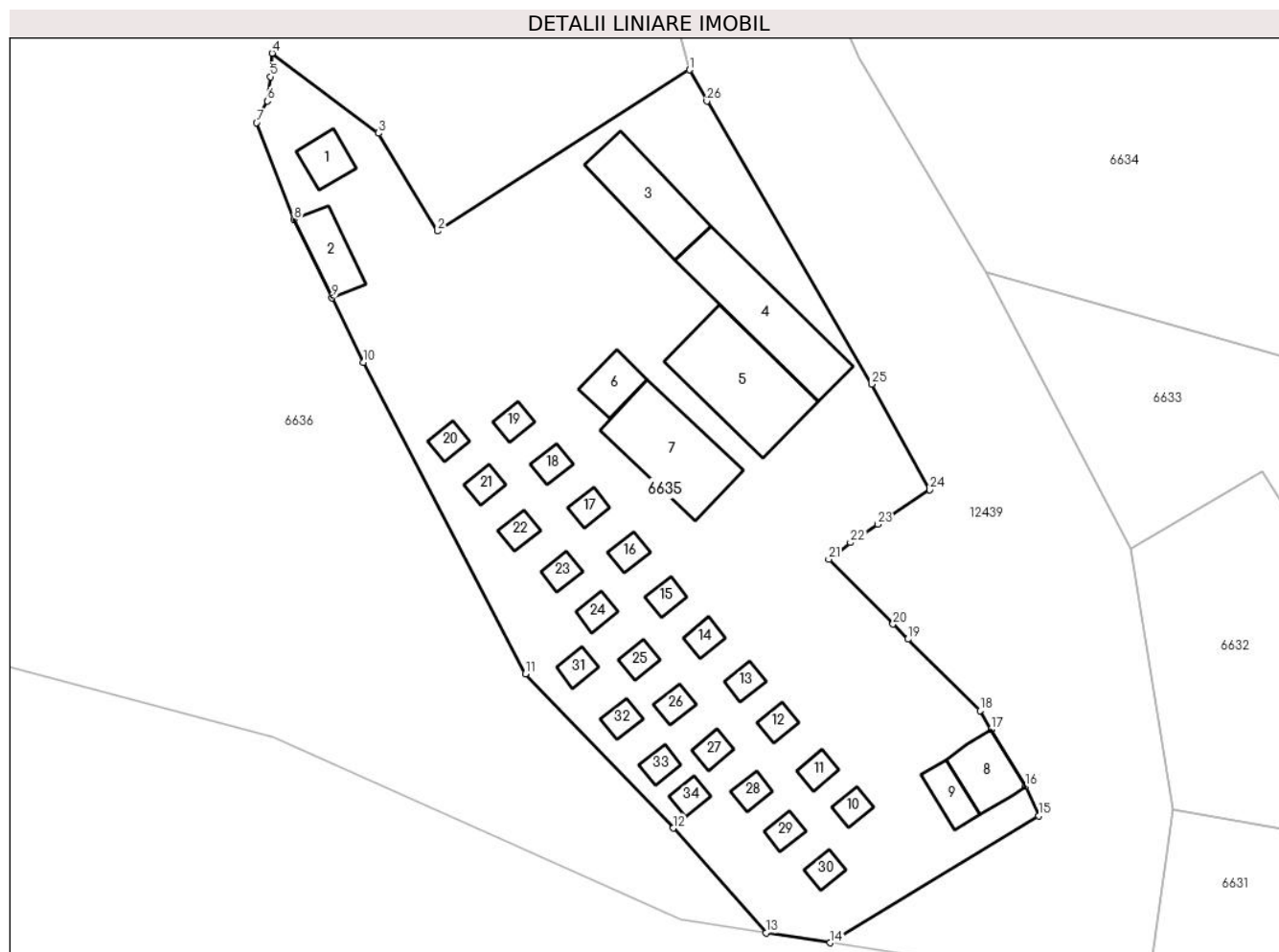
Inscrieri privind dezmembramintele dreptului de proprietate, drepturi reale de garanție și sarcini	Referințe
<i>OBSERVATII: (provenita din conversia CF 10)</i>	
Act Administrativ nr. 3148, din 14/11/2000 emis de Perceptia Rurala Vanatori;	
C71 se noteaza sechestru in fav. Perceptia Rurala Vanatori	A1.34
<i>OBSERVATII: (provenita din conversia CF 10)</i>	

Anexa Nr. 1 La Partea I

Teren

Nr cadastral	Suprafața (mp)*	Observații / Referințe
50001	5.000	

* Suprafața este determinată în planul de proiecție Stereo 70.



Date referitoare la teren

Crt	Categorie folosință	Intra vilan	Suprafața (mp)	Tarla	Parcelă	Nr. topo	Observații / Referințe
1	curți constructii	DA	5.000	-	-	-	TEREN EXTRAVILAN PUNCT PETRU VODA

Date referitoare la construcții

Crt	Număr	Destinație construcție	Supraf. (mp)	Situație juridică	Observații / Referințe
A1.1	50001-C1	constructii anexa	30	Cu acte	Nr. niveluri:1; S. construita la sol:30 mp; C1-grup electrogenCLADIRE GRUP ELECTROGEN
A1.2	50001-C2	constructii anexa	47	Cu acte	Nr. niveluri:1; S. construita la sol:47 mp; C2-grajd- 47,43 mpGRAJD
A1.3	50001-C3	constructii anexa	99	Cu acte	Nr. niveluri:1; S. construita la sol:99 mp; C3-boxa- 98,63 mpBOXA BETON
A1.4	50001-C4	constructii anexa	151	Cu acte	Nr. niveluri:1; S. construita la sol:151 mp; C4-terasa- 150,98 mpTERASA
A1.5	50001-C5	constructii de locuinte	166	Cu acte	Nr. niveluri:1; S. construita la sol:166 mp; C6-locuinta(P+1)- 165,61 mpPOPAS TURISTIC
A1.6	50001-C6	constructii anexa	35	Cu acte	Nr. niveluri:1; S. construita la sol:35 mp; C6-grup Sanitar(P+1)- 35,44 mpGRUP SANITAR
A1.7	50001-C7	constructii de locuinte	139	Cu acte	Nr. niveluri:1; S. construita la sol:139 mp; C7-locuinta(P+1)- 138,87 mpPOPAS TURISTIC
A1.8	50001-C8	constructii anexa	54	Cu acte	Nr. niveluri:1; S. construita la sol:54 mp; C8-terasa- 53,55 mpTERASA
A1.9	50001-C9	constructii de locuinte	28	Cu acte	Nr. niveluri:1; S. construita la sol:28 mp; C9-locuinta-(P+1)-28,48 mpLOCUINTA LEMN
A1.10	50001-C10	constructii anexa	13	Cu acte	Nr. niveluri:1; S. construita la sol:13 mp; C10 -casuta din lemn- 13,16 mpCASUTA LEMN

Crt	Număr	Destinație construcție	Supraf. (mp)	Situație juridică	Observații / Referințe
A1.11	50001-C11	construcții anexa	13	Cu acte	Nr. niveluri:1; S. construita la sol:13 mp; C11-casuta din lemn- 13,16CASUTA LEMN
A1.12	50001-C12	construcții anexa	13	Cu acte	Nr. niveluri:1; S. construita la sol:13 mp; C12-casute din lemn- 13,16 mpCASUTA LEMN
A1.13	50001-C13	construcții anexa	13	Cu acte	Nr. niveluri:1; S. construita la sol:13 mp; C13-casuta din lemn- 13,16 mpCASUTA LEMN
A1.14	50001-C14	construcții anexa	13	Cu acte	Nr. niveluri:1; S. construita la sol:13 mp; C14-casuta din lemn- 13,16 mpCASUTA LEMN
A1.15	50001-C15	construcții anexa	13	Cu acte	Nr. niveluri:1; S. construita la sol:13 mp; C15-casuta din lemn- 13,16 mpCASUTA LEMN
A1.16	50001-C16	construcții anexa	13	Cu acte	Nr. niveluri:1; S. construita la sol:13 mp; C16-casuta din lemn- 13,16 mpCASUTA LEMN
A1.17	50001-C17	construcții anexa	13	Cu acte	Nr. niveluri:1; S. construita la sol:13 mp; C17-casuta din lemn- 13,16 mpCASUTA LEMN
A1.18	50001-C18	construcții anexa	13	Cu acte	Nr. niveluri:1; S. construita la sol:13 mp; C18-casuta din lemn- 13,16 mpCASUTA LEMN
A1.19	50001-C19	construcții anexa	13	Cu acte	Nr. niveluri:1; S. construita la sol:13 mp; C19-casuta din lemn - 13,16 mpCASUTA LEMN
A1.20	50001-C20	construcții anexa	13	Cu acte	Nr. niveluri:1; S. construita la sol:13 mp; C20-casuta din lemn- 13,16 mpCASUTA LEMN
A1.21	50001-C21	construcții anexa	13	Cu acte	Nr. niveluri:1; S. construita la sol:13 mp; C21-casuta din lemn- 13,16 mpCASUTA LEMN
A1.22	50001-C22	construcții anexa	13	Cu acte	Nr. niveluri:1; S. construita la sol:13 mp; C22-casute din lemn- 13,16 mpCASUTA LEMN
A1.23	50001-C23	construcții anexa	13	Cu acte	Nr. niveluri:1; S. construita la sol:13 mp; C23-casute din lemn- 13,16 mpCASUTA LEMN
A1.24	50001-C24	construcții anexa	13	Cu acte	Nr. niveluri:1; S. construita la sol:13 mp; C24-casute din lemn- 13,16 mpCASUTA LEMN
A1.25	50001-C25	construcții anexa	13	Cu acte	Nr. niveluri:1; S. construita la sol:13 mp; C25-casute din lemn- 13,16 mpCASUTA LEMN
A1.26	50001-C26	construcții anexa	13	Cu acte	Nr. niveluri:1; S. construita la sol:13 mp; C26-casuta din lemn- 13,16 mpCASUTA LEMN
A1.27	50001-C27	construcții anexa	13	Cu acte	Nr. niveluri:1; S. construita la sol:13 mp; C27-casute din lemn- 13,16 mpCASUTA LEMN
A1.28	50001-C28	construcții anexa	13	Cu acte	Nr. niveluri:1; S. construita la sol:13 mp; C28-casuta din lemn- 13,16 mpCASUTA LEMN
A1.29	50001-C29	construcții anexa	13	Cu acte	Nr. niveluri:1; S. construita la sol:13 mp; C29-casuta din lemn- 13,16 mpCASUTA LEMN
A1.30	50001-C30	construcții anexa	13	Cu acte	Nr. niveluri:1; S. construita la sol:13 mp; C30-casuta din lemn- 13,16 mpCASUTA LEMN
A1.31	50001-C31	construcții anexa	13	Cu acte	Nr. niveluri:1; S. construita la sol:13 mp; C31-casuta din lemnCASUTA LEMN
A1.32	50001-C32	construcții anexa	13	Cu acte	Nr. niveluri:1; S. construita la sol:13 mp; C32-casuta din lemn- 13,16 mpCASUTA LEMN
A1.33	50001-C33	construcții anexa	13	Cu acte	Nr. niveluri:1; S. construita la sol:13 mp; C33-casuta din lemn -13,16 mpCASUTA LEMN
A1.34	50001-C34	construcții anexa	13	Cu acte	Nr. niveluri:1; S. construita la sol:13 mp; C34-casuta din lemn - 13,16 mpCASUTA LEMN

Lungime Segmente

1) Valorile lungimilor segmentelor sunt obținute din proiecție în plan.

Punct început	X / Y	Punct sfârșit	X / Y	Lungime segment (** (m)
1	576.918,429 630.653,392	2	576.887,487 630.633,617	36.721
3	576.880,257 630.645,629	4	576.867,174 630.655,428	16.346
5	576.866,984 630.652,539	6	576.866,602 630.649,551	3.012
7	576.865,276 630.646,906	8	576.869,89 630.635,03	12.741
9	576.874,536 630.625,438	10	576.878,382 630.617,501	8.82
11	576.898,285 630.579,29	12	576.916,415 630.560,356	26.214
13	576.927,827 630.547,511	14	576.935,697 630.546,296	7.963
15	576.961,307 630.561,861	16	576.959,707 630.565,476	3.953
17	576.955,44 630.572,451	18	576.954,098 630.574,787	2.694

Punct început	X / Y	Punct sfârșit	X / Y	Lungime segment (** (m)
2	576.887,487 630.633,617	3	576.880,257 630.645,629	14.02
4	576.867,174 630.655,428	5	576.866,984 630.652,539	2.895
6	576.866,602 630.649,551	7	576.865,276 630.646,906	2.959
8	576.869,89 630.635,03	9	576.874,536 630.625,438	10.658
10	576.878,382 630.617,501	11	576.898,285 630.579,29	43.084
12	576.916,415 630.560,356	13	576.927,827 630.547,511	17.182
14	576.935,697 630.546,296	15	576.961,307 630.561,861	29.969
16	576.959,707 630.565,476	17	576.955,44 630.572,451	8.177
18	576.954,098 630.574,787	19	576.945,237 630.583,543	12.457

Punct început	X / Y	Punct sfârșit	X / Y	Lungime segment (** (m)
19	576.945,237 630.583,543	20	576.943,413 630.585,405	2.607
21	576.935,516 630.593,349	22	576.938,192 630.595,4	3.372
23	576.941,557 630.597,631	24	576.947,903 630.601,857	7.624
25	576.940,779 630.614,822	26	576.920,558 630.649,561	40.196

Punct început	X / Y	Punct sfârșit	X / Y	Lungime segment (** (m)
20	576.943,413 630.585,405	21	576.935,516 630.593,349	11.201
22	576.938,192 630.595,4	23	576.941,557 630.597,631	4.037
24	576.947,903 630.601,857	25	576.940,779 630.614,822	14.793
26	576.920,558 630.649,561	1	576.918,429 630.653,392	4.383

** Lungimile segmentelor sunt determinate în planul de proiecție Stereo 70 și sunt rotunjite la 1 milimetru.

*** Distanța dintre puncte este formată din segmente cumulate ce sunt mai mici decât valoarea 1 milimetru.

**DATE DESPRE IMOBILUL NR. 6636**

Oficiul de Cadastru și Publicitate Imobiliară NEAMT
Biroul de Cadastru și Publicitate Imobiliară Targu-Neamt

A. Partea I. Descrierea imobilului

TEREN Necunoscut

Adresa: Loc. Pluton, Jud. Neamt, si extravilan com. Pipirig , punct „Petru Voda” , jud. Neamt.

Nr. Crt	Nr cadastral Nr. topografic	Suprafața* (mp)	Observații / Referințe
A1	52226	Din acte: 20.000 Masurata: 14.804	Sector cadastral:245 Teren imprejmuit;

B. Partea II. Proprietari și acte

Inscrieri privitoare la dreptul de proprietate și alte drepturi reale		Referințe
3231 / 15/02/2017		
Act Notarial nr. 280- Contract de donatie, din 14/02/2017 emis de NP Andronache Laura;		
B2	Intabulare, drept de PROPRIETATEcu titlu de donatie, dobandit prin Conventie, cota actuala 1/1, cota initiala 1/1 1) RAHĂU VASILICĂ-VALERICĂ	A1

C. Partea III. SARCINI .

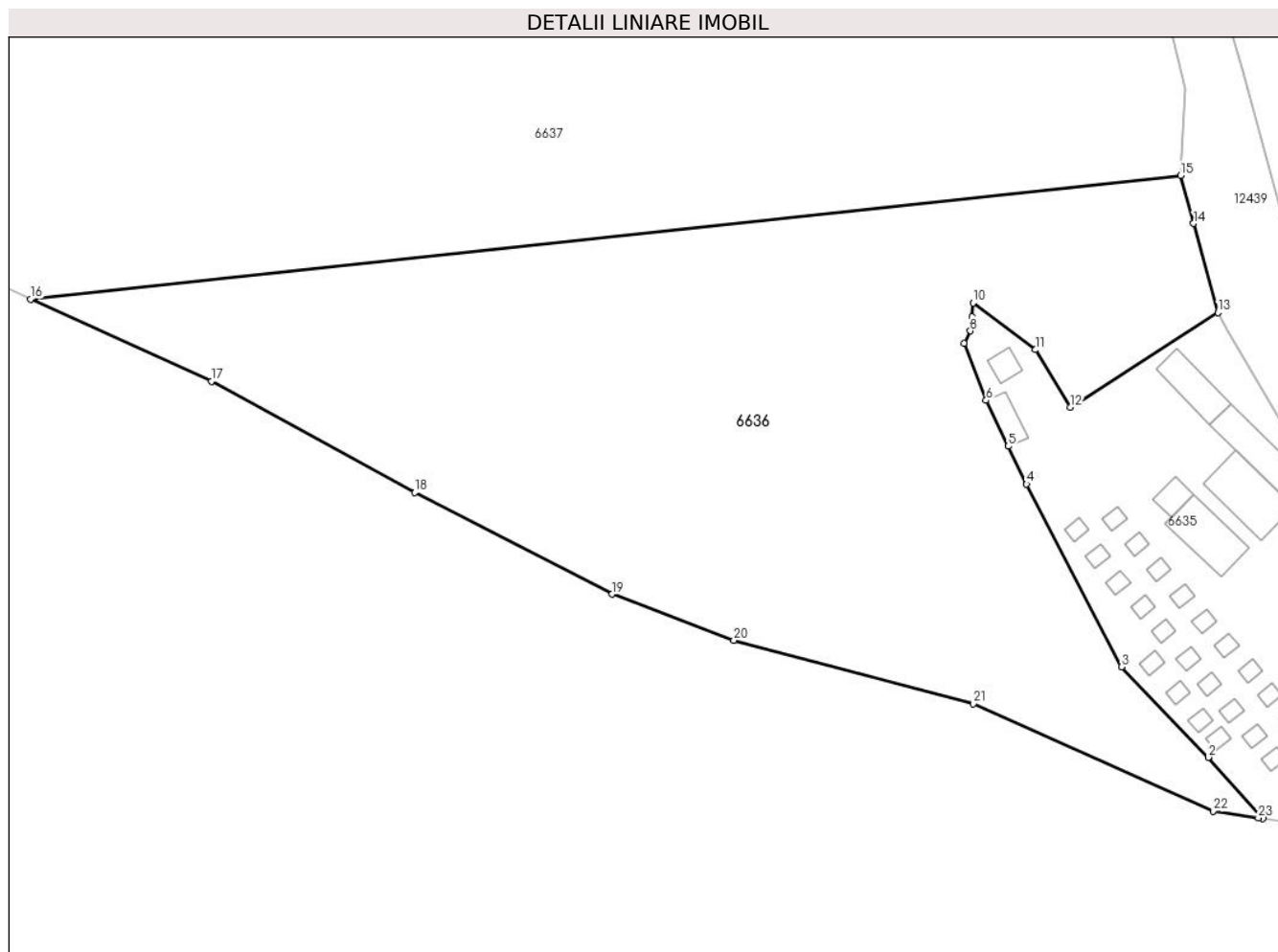
Inscrieri privind dezmembramintele dreptului de proprietate, drepturi reale de garanție și sarcini	Referințe
NU SUNT	

Anexa Nr. 1 La Partea I

Teren

Nr cadastral	Suprafața (mp)*	Observații / Referințe
52226	Din acte: 20.000 Masurata: 14.804	

* Suprafața este determinată în planul de proiecție Stereo 70.



Date referitoare la teren

Crt	Categorie folosință	Intravilan	Suprafața (mp)	Tarla	Parcelă	Nr. topo	Observații / Referințe
1	pasune	DA	1.223	II	71B;71M	-	punct „Petru Voda”.
2	padure	NU	13.581	II	71B;71M	-	Extravilan com. Pipirig , punct „Petru Voda” , jud. Neamț.

Lungime Segmente

1) Valorile lungimilor segmentelor sunt obținute din proiecție în plan.

Punct început	X / Y	Punct sfârșit	X / Y	Lungime segment (** (m)
1	576.927,827 630.547,511	2	576.916,415 630.560,356	17.182
3	576.898,285 630.579,29	4	576.878,382 630.617,501	43.084
5	576.874,536 630.625,438	6	576.869,89 630.635,03	10.658

Punct început	X / Y	Punct sfârșit	X / Y	Lungime segment (** (m)
2	576.916,415 630.560,356	3	576.898,285 630.579,29	26.214
4	576.878,382 630.617,501	5	576.874,536 630.625,438	8.82
6	576.869,89 630.635,03	7	576.865,276 630.646,906	12.741

Punct început	X / Y	Punct sfârșit	X / Y	Lungime segment (** (m)
7	576.865,276 630.646,906	8	576.866,602 630.649,551	2.959
9	576.866,984 630.652,539	10	576.867,174 630.655,428	2.895
11	576.880,257 630.645,629	12	576.887,487 630.633,617	14.02
13	576.918,429 630.653,392	14	576.913,344 630.672,054	19.342
15	576.910,607 630.682,098	16	576.669,84 630.656,206	242.155
17	576.707,696 630.639,027	18	576.750,242 630.615,747	48.499
19	576.791,585 630.594,473	20	576.817,073 630.584,84	27.248
21	576.867,246 630.571,594	22	576.917,419 630.549,117	54.978
23	576.926,884 630.547,656	1	576.927,827 630.547,511	0.954

Punct început	X / Y	Punct sfârșit	X / Y	Lungime segment (** (m)
8	576.866,602 630.649,551	9	576.866,984 630.652,539	3.012
10	576.867,174 630.655,428	11	576.880,257 630.645,629	16.346
12	576.887,487 630.633,617	13	576.918,429 630.653,392	36.721
14	576.913,344 630.672,054	15	576.910,607 630.682,098	10.41
16	576.669,84 630.656,206	17	576.707,696 630.639,027	41.572
18	576.750,242 630.615,747	19	576.791,585 630.594,473	46.495
20	576.817,073 630.584,84	21	576.867,246 630.571,594	51.892
22	576.917,419 630.549,117	23	576.926,884 630.547,656	9.577

** Lungimile segmentelor sunt determinate în planul de proiecție Stereo 70 și sunt rotunjite la 1 milimetru.

*** Distanța dintre puncte este formată din segmente cumulate ce sunt mai mici decât valoarea 1 milimetru.

**DATE DESPRE IMOBILUL NR. 6637**

Oficiul de Cadastru și Publicitate Imobiliară NEAMT
Biroul de Cadastru și Publicitate Imobiliară Targu-Neamt

A. Partea I. Descrierea imobilului

TEREN Extravilan

Adresa: Jud. Neamt

Nr. Crt	Nr cadastral Nr. topografic	Suprafața* (mp)	Observații / Referințe
A1		140.943	Sector cadastral:245 Teren neimpregmuit;

B. Partea II. Proprietari și acte

Inscrieri privitoare la dreptul de proprietate și alte drepturi reale		Referințe
/		
Act Normativ nr. 7, din 13/03/1996 emis de GUVERNUL ROMANIEI;		
B1	Inscrierea provizorie, drept de PROPRIETATE, dobandit prin Lege, cota actuala 1/1, cota initiala 1/1 1) COMUNA PIPIRIG, CIF:99999999999999, PROPRIETAR NEIDENTIFICAT	A1

C. Partea III. SARCINI .

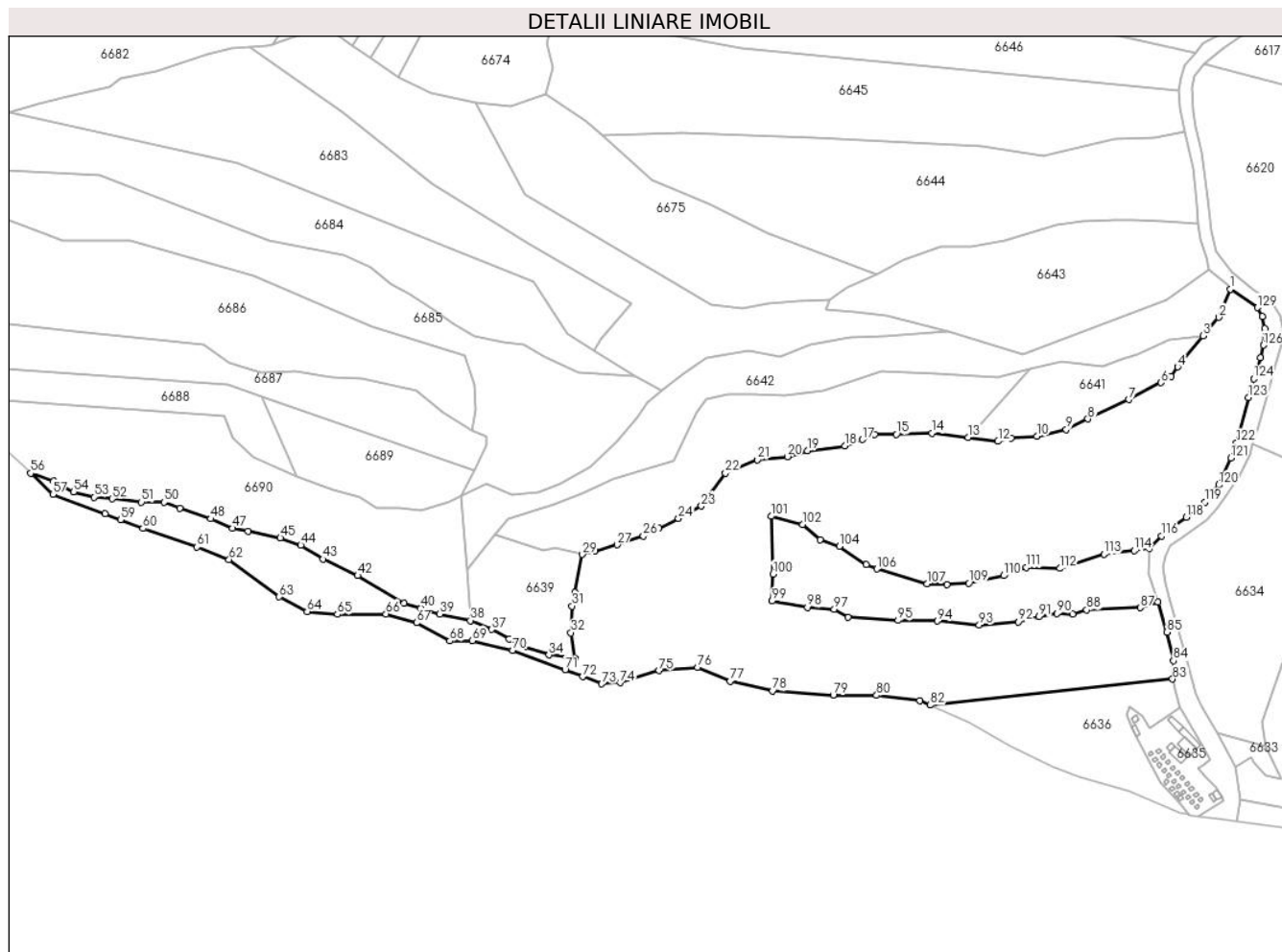
Inscrieri privind dezmembramintele dreptului de proprietate, drepturi reale de garanție și sarcini	Referințe
NU SUNT	

Anexa Nr. 1 La Partea I

Teren

Nr cadastral	Suprafața (mp)*	Observații / Referințe
	140.943	

* Suprafața este determinată în planul de proiecție Stereo 70.



Date referitoare la teren

Crt	Categorie folosință	Intravilan	Suprafața (mp)	Tarla	Parcelă	Nr. topo	Observații / Referințe
1	padure	NU	140.943	U.P. II Mihaieni	UA 71%	-	

Lungime Segmente

1) Valorile lungimilor segmentelor sunt obținute din proiecție în plan.

Punct început	X / Y	Punct sfârșit	X / Y	Lungime segment	Punct început	X / Y	Punct sfârșit	X / Y	Lungime segment	Punct început	X / Y	Punct sfârșit	X / Y	Lungime segment
1	576.967,822 631.068,509	2	576.956,355 631.040,449	30.313	2	576.956,355 631.040,449	3	576.941,127 631.022,074	23.865	3	576.941,127 631.022,074	4	576.915,671 630.991,387	39.871
4	576.915,671 630.991,387	5	576.909,192 630.982,094	11.329	5	576.909,192 630.982,094	6	576.899,267 630.975,847	11.727	6	576.899,267 630.975,847	7	576.867,208 630.958,888	36.268
7	576.867,208 630.958,888	8	576.826,578 630.939,728	44.921	8	576.826,578 630.939,728	9	576.805,112 630.929,406	23.819	9	576.805,112 630.929,406	10	576.775,89 630.922,639	29.995
10	576.775,89 630.922,639	11	576.750,587 630.920,985	25.357	11	576.750,587 630.920,985	12	576.737,461 630.917,585	13.559	12	576.737,461 630.917,585	13	576.707,742 630.921,667	29.998
13	576.707,742 630.921,667	14	576.671,922 630.925,726	36.049	14	576.671,922 630.925,726	15	576.636,492 630.924,437	35.453	15	576.636,492 630.924,437	16	576.615,236 630.924,383	21.256
16	576.615,236 630.924,383	17	576.602,883 630.919,338	13.343	17	576.602,883 630.919,338	18	576.585,588 630.913,093	18.388	18	576.585,588 630.913,093	19	576.548,252 630.908,268	37.646

Punct început	X / Y	Punct sfârşit	X / Y	Lungime segment	Punct început	X / Y	Punct sfârşit	X / Y	Lungime segment	Punct început	X / Y	Punct sfârşit	X / Y	Lungime segment
19	576.548,252 630.908,268	20	576.528,523 630.902,415	20.579	20	576.528,523 630.902,415	21	576.498,583 630.899,434	30.088	21	576.498,583 630.899,434	22	576.467,164 630.886,021	34.162
22	576.467,164 630.886,021	23	576.443,244 630.853,546	40.334	23	576.443,244 630.853,546	24	576.420,492 630.841,021	25.972	24	576.420,492 630.841,021	25	576.401,177 630.831,37	21.592
25	576.401,177 630.831,37	26	576.385,656 630.823,837	17.252	26	576.385,656 630.823,837	27	576.359,447 630.815,155	27.61	27	576.359,447 630.815,155	28	576.337,273 630.808,941	23.028
28	576.337,273 630.808,941	29	576.325,183 630.805,575	12.55	29	576.325,183 630.805,575	30	576.317,79 630.768,007	38.289	30	576.317,79 630.768,007	31	576.314,926 630.754,367	13.937
31	576.314,926 630.754,367	32	576.313,791 630.727,969	26.422	32	576.313,791 630.727,969	33	576.317,688 630.702,46	25.805	33	576.317,688 630.702,46	34	576.291,817 630.705,915	26.101
34	576.291,817 630.705,915	35	576.268,165 630.713,804	24.933	35	576.268,165 630.713,804	36	576.252,631 630.721,686	17.419	36	576.252,631 630.721,686	37	576.235,153 630.731,159	19.88
37	576.235,153 630.731,159	38	576.213,962 630.740,053	22.982	38	576.213,962 630.740,053	39	576.183,671 630.746,561	30.982	39	576.183,671 630.746,561	40	576.164,969 630.752,544	19.636
40	576.164,969 630.752,544	41	576.147,917 630.757,243	17.688	41	576.147,917 630.757,243	42	576.102,112 630.784,557	53.331	42	576.102,112 630.784,557	43	576.067,808 630.800,902	37.999
43	576.067,808 630.800,902	44	576.045,702 630.814,686	26.051	44	576.045,702 630.814,686	45	576.025,44 630.821,854	21.493	45	576.025,44 630.821,854	46	575.993,571 630.828,479	32.55
46	575.993,571 630.828,479	47	575.977,912 630.831,484	15.945	47	575.977,912 630.831,484	48	575.956,305 630.840,826	23.54	48	575.956,305 630.840,826	49	575.925,669 630.851,464	32.43
49	575.925,669 630.851,464	50	575.909,96 630.857,173	16.714	50	575.909,96 630.857,173	51	575.887,718 630.857,439	22.244	51	575.887,718 630.857,439	52	575.858,655 630.860,75	29.251
52	575.858,655 630.860,75	53	575.840,521 630.862,335	18.203	53	575.840,521 630.862,335	54	575.820,38 630.867,673	20.836	54	575.820,38 630.867,673	55	575.800,553 630.878,106	22.404
55	575.800,553 630.878,106	56	575.777,754 630.885,961	24.114	56	575.777,754 630.885,961	57	575.799,763 630.865,007	30.389	57	575.799,763 630.865,007	58	575.851,541 630.845,74	55.247
58	575.851,541 630.845,74	59	575.866,774 630.839,876	16.323	59	575.866,774 630.839,876	60	575.889,071 630.831,291	23.893	60	575.889,071 630.831,291	61	575.942,856 630.812,827	56.866
61	575.942,856 630.812,827	62	575.974,566 630.800,384	34.064	62	575.974,566 630.800,384	63	576.024,338 630.763,457	61.975	63	576.024,338 630.763,457	64	576.052,033 630.749,007	31.238
64	576.052,033 630.749,007	65	576.082,137 630.746,197	30.235	65	576.082,137 630.746,197	66	576.130,102 630.746,598	47.967	66	576.130,102 630.746,598	67	576.160,608 630.737,768	31.758
67	576.160,608 630.737,768	68	576.193,521 630.719,706	37.543	68	576.193,521 630.719,706	69	576.215,999 630.720,107	22.482	69	576.215,999 630.720,107	70	576.255,736 630.710,474	40.888
70	576.255,736 630.710,474	71	576.307,916 630.691,207	55.623	71	576.307,916 630.691,207	72	576.325,349 630.684,465	18.691	72	576.325,349 630.684,465	73	576.344,241 630.677,159	20.256
73	576.344,241 630.677,159	74	576.362,705 630.678,363	18.503	74	576.362,705 630.678,363	75	576.401,238 630.690,404	40.371	75	576.401,238 630.690,404	76	576.439,37 630.693,616	38.267
76	576.439,37 630.693,616	77	576.471,48 630.679,968	34.89	77	576.471,48 630.679,968	78	576.513,626 630.670,335	43.233	78	576.513,626 630.670,335	79	576.574,034 630.666,321	60.541
79	576.574,034 630.666,321	80	576.616,983 630.665,92	42.951	80	576.616,983 630.665,92	81	576.659,931 630.660,702	43.264	81	576.659,931 630.660,702	82	576.669,84 630.656,206	10.881
82	576.669,84 630.656,206	83	576.910,607 630.682,098	242.155	83	576.910,607 630.682,098	84	576.911,664 630.700,09	18.023	84	576.911,664 630.700,09	85	576.904,824 630.728,53	29.251
85	576.904,824 630.728,53	86	576.896,147 630.758,391	31.096	86	576.896,147 630.758,391	87	576.878,699 630.752,685	18.357	87	576.878,699 630.752,685	88	576.825,446 630.750,494	53.298
88	576.825,446 630.750,494	89	576.811,71 630.746,224	14.384	89	576.811,71 630.746,224	90	576.795,897 630.746,961	15.83	90	576.795,897 630.746,961	91	576.777,931 630.743,717	18.257
91	576.777,931 630.743,717	92	576.757,663 630.738,81	20.854	92	576.757,663 630.738,81	93	576.718,781 630.735,577	39.016	93	576.718,781 630.735,577	94	576.677,021 630.739,612	41.954
94	576.677,021 630.739,612	95	576.638,275 630.740,173	38.75	95	576.638,275 630.740,173	96	576.588,79 630.743,11	49.572	96	576.588,79 630.743,11	97	576.574,891 630.751,373	16.17
97	576.574,891 630.751,373	98	576.548,236 630.753,077	26.709	98	576.548,236 630.753,077	99	576.513,308 630.759,336	35.484	99	576.513,308 630.759,336	100	576.514,168 630.786,049	26.727
100	576.514,168 630.786,049	101	576.512,465 630.843,243	57.219	101	576.512,465 630.843,243	102	576.543,564 630.835,211	32.119	102	576.543,564 630.835,211	103	576.560,965 630.820,006	23.108
103	576.560,965 630.820,006	104	576.580,085 630.813,7	20.133	104	576.580,085 630.813,7	105	576.606,611 630.795,409	32.221	105	576.606,611 630.795,409	106	576.617,102 630.791,154	11.321
106	576.617,102 630.791,154	107	576.666,956 630.776,623	51.929	107	576.666,956 630.776,623	108	576.686,63 630.775,57	19.702	108	576.686,63 630.775,57	109	576.708,464 630.777,04	21.883
109	576.708,464 630.777,04	110	576.743,006 630.784,606	35.361	110	576.743,006 630.784,606	111	576.765,662 630.792,701	24.059	111	576.765,662 630.792,701	112	576.798,756 630.791,63	33.111
112	576.798,756 630.791,63	113	576.842,403 630.805,778	45.883	113	576.842,403 630.805,778	114	576.872,774 630.809,218	30.565	114	576.872,774 630.809,218	115	576.887,612 630.811,484	15.01
115	576.887,612 630.811,484	116	576.899,581 630.823,961	17.29	116	576.899,581 630.823,961	117	576.908,174 630.831,672	11.546	117	576.908,174 630.831,672	118	576.924,307 630.842,538	19.451

Punct început	X / Y	Punct sfârșit	X / Y	Lungime segment	Punct început	X / Y	Punct sfârșit	X / Y	Lungime segment	Punct început	X / Y	Punct sfârșit	X / Y	Lungime segment
118	576.924,307 630.842,538	119	576.942,569 630.857,489	23.602	119	576.942,569 630.857,489	120	576.956,423 630.874,489	21.93	120	576.956,423 630.874,489	121	576.968,347 630.900,952	29.025
121	576.968,347 630.900,952	122	576.974,156 630.915,922	16.058	122	576.974,156 630.915,922	123	576.985,905 630.961,137	46.717	123	576.985,905 630.961,137	124	576.991,013 630.979,775	19.325
124	576.991,013 630.979,775	125	576.997,859 631.000,299	21.636	125	576.997,859 631.000,299	126	577.000,669 631.012,916	12.926	126	577.000,669 631.012,916	127	577.002,11 631.029,376	16.523
127	577.002,11 631.029,376	128	576.999,405 631.041,411	12.335	128	576.999,405 631.041,411	129	576.994,659 631.050,086	9.888	129	576.994,659 631.050,086	1	576.967,822 631.068,509	32.552

** Lungimile segmentelor sunt determinate în planul de proiecție Stereo 70 și sunt rotunjite la 1 milimetru.

*** Distanța dintre puncte este formată din segmente cumulate ce sunt mai mici decât valoarea 1 milimetru.

**DATE DESPRE IMOBILUL NR. 6638**

Oficiul de Cadastru și Publicitate Imobiliară NEAMT
Biroul de Cadastru și Publicitate Imobiliară Targu-Neamt

A. Partea I. Descrierea imobilului

TEREN Extravilan

Adresa: Jud. Neamt

Nr. Crt	Nr cadastral Nr. topografic	Suprafața* (mp)	Observații / Referințe
A1	52521	20.000	Sector cadastral:245 Teren neimpregmuit;

B. Partea II. Proprietari și acte

Inscrieri privitoare la dreptul de proprietate și alte drepturi reale		Referințe
22621 / 06/10/2017		
Act Administrativ nr. 49/182 - titlu de proprietate, din 25/07/2005 emis de CJPSDPAT NEAMT (act administrativ nr 12706 - certificat de atestare fiscala din 16.10.2017, emis de COMUNA PIPIRIG; act administrativ nr 12705 - certificat de atestare fiscala din 16.10.2017, emis de COMUNA PIPIRIG; act administrativ nr 12707 - certificat de atestare fiscala din 16.10.2017, emis de COMUNA PIPIRIG);		
B1	Intabulare, drept de PROPRIETATE, dobandit prin Reconstituire, cota actuala 1/3, cota initiala 1/1 1) CREANGĂ ILIE	A1
24707 / 27/10/2017		
Act Notarial nr. Contract de donație aut. nr. 2480, din 26/10/2017 emis de BIN Andronache Laura (act notarial nr Declarație aut. nr. 2478 din 26.10.2017, emis de BIN Andronache Laura);		
B2	Intabulare, drept de PROPRIETATE, cu titlu de drept de DONAȚIE, dobandit prin Conventie, cota actuala 2/3, cota initiala 2/3 1) CREANGĂ ILIE, * Bun Propriu	A1

C. Partea III. SARCINI .

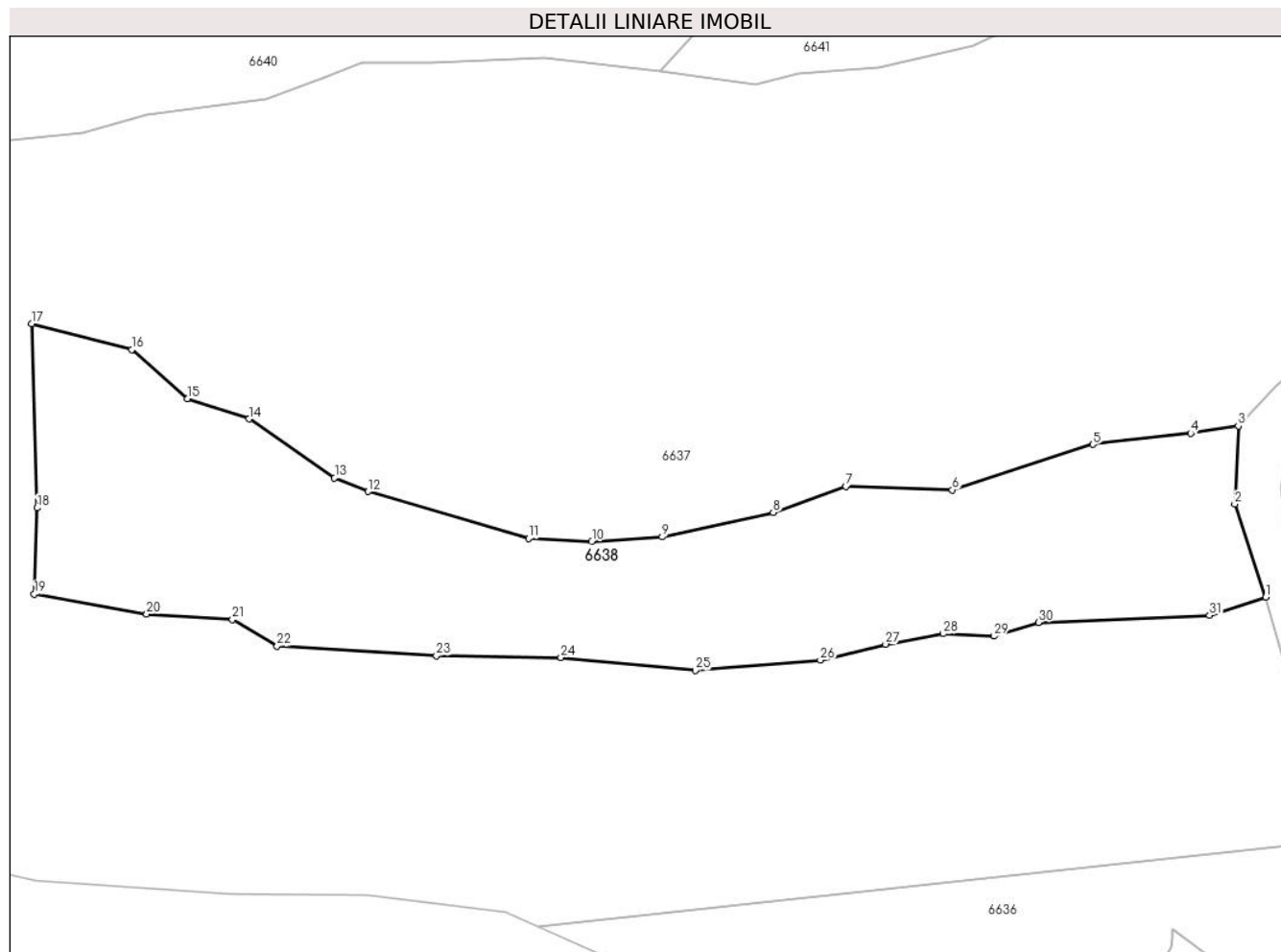
Inscrieri privind dezmembramintele dreptului de proprietate, drepturi reale de garanție și sarcini	Referințe
NU SUNT	

Anexa Nr. 1 La Partea I

Teren

Nr cadastral	Suprafața (mp)*	Observații / Referințe
52521	20.000	

* Suprafața este determinată în planul de proiecție Stereo 70.



Date referitoare la teren

Crt	Categorie folosință	Intravilan	Suprafața (mp)	Tarla	Parcelă	Nr. topo	Observații / Referințe
1	padure	NU	11.000	-	-	-	O.S. Pipirig, UP II Mihaieti, u.a. 71C%
2	padure	NU	5.865	-	-	-	O.S. Pipirig, UP II Mihaieti, u.a. 71A%
3	padure	NU	3.135	-	-	-	O.S. Pipirig, UP II Mihaieti, u.a. 71A%

Lungime Segmente

1) Valorile lungimilor segmentelor sunt obținute din proiecție în plan.

Punct început	X / Y	Punct sfârșit	X / Y	Lungime segment (** (m)
1	576.896,147 630.758,391	2	576.886,524 630.787,234	30.406
3	576.887,612 630.811,484	4	576.872,774 630.809,218	15.01
5	576.842,403 630.805,778	6	576.798,756 630.791,63	45.883
7	576.765,662 630.792,701	8	576.743,006 630.784,606	24.059

Punct început	X / Y	Punct sfârșit	X / Y	Lungime segment (** (m)
2	576.886,524 630.787,234	3	576.887,612 630.811,484	24.274
4	576.872,774 630.809,218	5	576.842,403 630.805,778	30.565
6	576.798,756 630.791,63	7	576.765,662 630.792,701	33.111
8	576.743,006 630.784,606	9	576.708,464 630.777,04	35.361

Punct început	X / Y	Punct sfârșit	X / Y	Lungime segment (** (m))
9	576.708,464 630.777,04	10	576.686,63 630.775,57	21.883
11	576.666,956 630.776,623	12	576.617,102 630.791,154	51.929
13	576.606,611 630.795,409	14	576.580,085 630.813,7	32.221
15	576.560,965 630.820,006	16	576.543,564 630.835,211	23.108
17	576.512,465 630.843,243	18	576.514,168 630.786,049	57.219
19	576.513,308 630.759,336	20	576.548,236 630.753,077	35.484
21	576.574,891 630.751,373	22	576.588,79 630.743,11	16.17
23	576.638,275 630.740,173	24	576.677,021 630.739,612	38.75
25	576.718,781 630.735,577	26	576.757,663 630.738,81	39.016
27	576.777,931 630.743,717	28	576.795,897 630.746,961	18.257
29	576.811,71 630.746,224	30	576.825,446 630.750,494	14.384
31	576.878,699 630.752,685	1	576.896,147 630.758,391	18.357

Punct început	X / Y	Punct sfârșit	X / Y	Lungime segment (** (m))
10	576.686,63 630.775,57	11	576.666,956 630.776,623	19.702
12	576.617,102 630.791,154	13	576.606,611 630.795,409	11.321
14	576.580,085 630.813,7	15	576.560,965 630.820,006	20.133
16	576.543,564 630.835,211	17	576.512,465 630.843,243	32.119
18	576.514,168 630.786,049	19	576.513,308 630.759,336	26.727
20	576.548,236 630.753,077	21	576.574,891 630.751,373	26.709
22	576.588,79 630.743,11	23	576.638,275 630.740,173	49.572
24	576.677,021 630.739,612	25	576.718,781 630.735,577	41.954
26	576.757,663 630.738,81	27	576.777,931 630.743,717	20.854
28	576.795,897 630.746,961	29	576.811,71 630.746,224	15.83
30	576.825,446 630.750,494	31	576.878,699 630.752,685	53.298

** Lungimile segmentelor sunt determinate în planul de proiecție Stereo 70 și sunt rotunjite la 1 milimetru.

*** Distanța dintre puncte este formată din segmente cumulate ce sunt mai mici decât valoarea 1 milimetru.

**DATE DESPRE IMOBILUL NR. 6639**

Oficiul de Cadastru și Publicitate Imobiliară NEAMT
Biroul de Cadastru și Publicitate Imobiliară Targu-Neamt

A. Partea I. Descrierea imobilului

TEREN Extravilan

Adresa: Jud. Neamt

Nr. Crt	Nr cadastral Nr. topografic	Suprafața* (mp)	Observații / Referințe
A1		10.000	Sector cadastral:245 Teren neimprejmuit;

B. Partea II. Proprietari și acte

Inscrieri privitoare la dreptul de proprietate și alte drepturi reale		Referințe
/		
Act Administrativ nr. 1112, din 30/04/2014 emis de Primaria comunei Pipirig (CJSDPAT NEAMT NR.9422 / 10.04.2012, HCL NR.31 / 05.03.2012 + ANEXA);		
B1	Inscrierea provizorie, drept de PROPRIETATE, dobandit prin Lege, cota actuala 1/1, cota initiala 1/1 1) GHERASIM V ȘTEFAN	A1

C. Partea III. SARCINI .

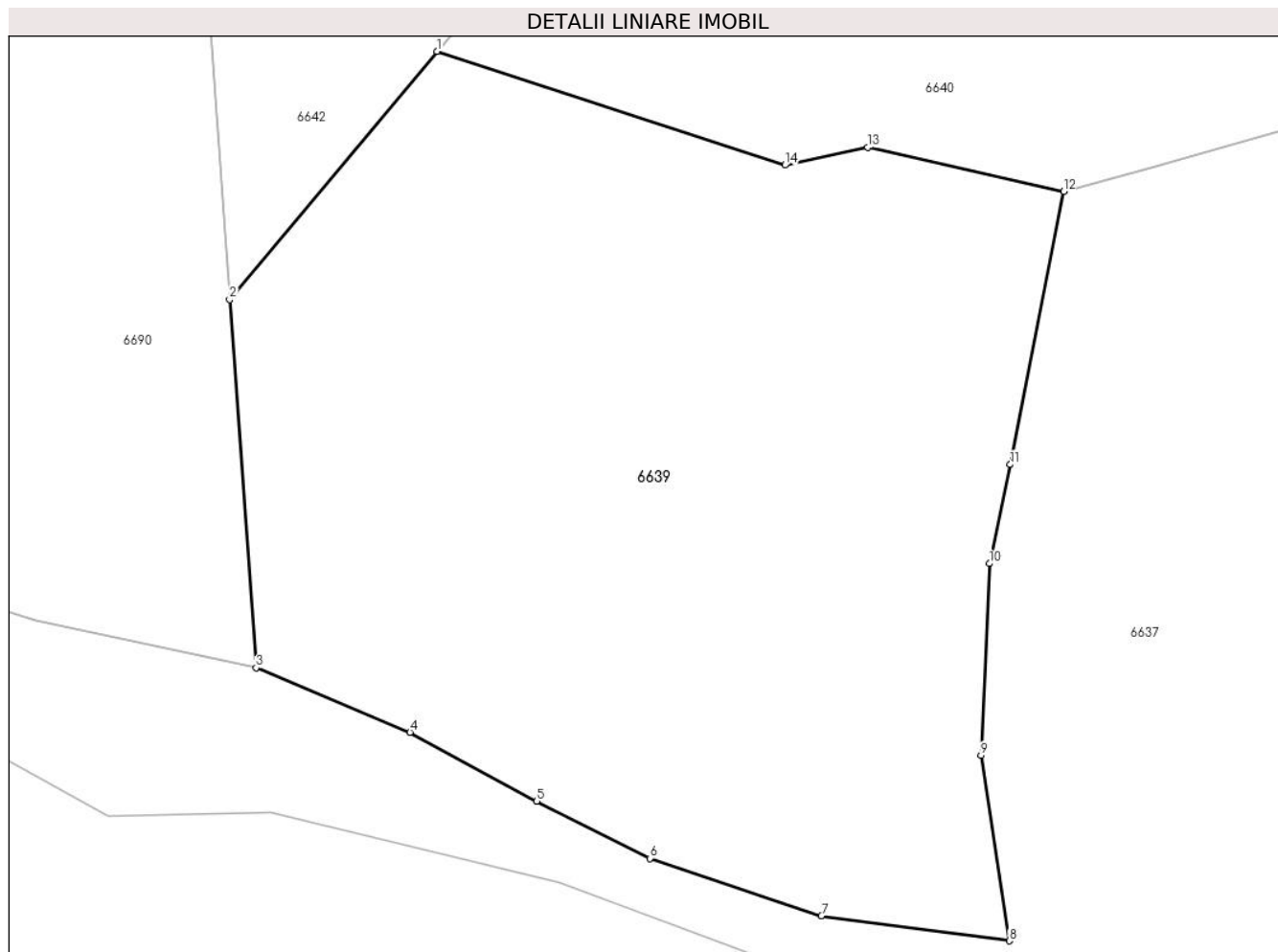
Inscrieri privind dezmembramintele dreptului de proprietate, drepturi reale de garanție și sarcini	Referințe
NU SUNT	

Anexa Nr. 1 La Partea I

Teren

Nr cadastral	Suprafața (mp)*	Observații / Referințe
	10.000	

* Suprafața este determinată în planul de proiecție Stereo 70.



Date referitoare la teren

Crt	Categorie folosință	Intravilan	Suprafața (mp)	Tarla	Parcelă	Nr. topo	Observații / Referințe
1	padure	NU	10.000	U.P. II Mihaieni	UA 71%, 72A%	-	

Lungime Segmente

1) Valorile lungimilor segmentelor sunt obținute din proiecție în plan.

Punct început	X / Y	Punct sfârșit	X / Y	Lungime segment (** (m)
1	576.238,856 630.824,868	2	576.210,314 630.790,701	44.52
2	576.210,314 630.790,701	3	576.213,962 630.740,053	50.779
3	576.213,962 630.740,053	4	576.235,153 630.731,159	22.982
4	576.235,153 630.731,159	5	576.252,631 630.721,686	19.88
5	576.252,631 630.721,686	6	576.268,165 630.713,804	17.419

Punct început	X / Y	Punct sfârșit	X / Y	Lungime segment (** (m)
6	576.268,165 630.713,804	7	576.291,817 630.705,915	24.933
7	576.291,817 630.705,915	8	576.317,688 630.702,46	26.101
8	576.317,688 630.702,46	9	576.313,791 630.727,969	25.805
9	576.313,791 630.727,969	10	576.314,926 630.754,367	26.422
10	576.314,926 630.754,367	11	576.317,79 630.768,007	13.937
11	576.317,79 630.768,007	12	576.325,183 630.805,575	38.289
12	576.325,183 630.805,575	13	576.298,166 630.811,637	27.689
13	576.298,166 630.811,637	14	576.286,771 630.809,209	11.651
14	576.286,771 630.809,209	1	576.238,856 630.824,868	50.409

** Lungimile segmentelor sunt determinate în planul de proiecție Stereo 70 și sunt rotunjite la 1 milimetru.

*** Distanța dintre puncte este formată din segmente cumulate ce sunt mai mici decât valoarea 1 milimetru.

**DATE DESPRE IMOBILUL NR. 6640**

Oficiul de Cadastru și Publicitate Imobiliară NEAMT
Biroul de Cadastru și Publicitate Imobiliară Targu-Neamt

A. Partea I. Descrierea imobilului

TEREN Extravilan

Adresa: Jud. Neamt, O.S.Pipirig,U.P.II Mihaieti,u.a.72A%

Nr. Crt	Nr cadastral Nr. topografic	Suprafața* (mp)	Observații / Referințe
A1	51684	30.000	Sector cadastral:245 Teren neimpregmuit;

B. Partea II. Proprietari și acte

Inscrieri privitoare la dreptul de proprietate și alte drepturi reale		Referințe
1687 / 30/01/2020		
Act Administrativ nr. Titlu de proprietate nr. 21016, din 26/11/2019 emis de CJPSDPAT NEAMT (act administrativ nr Certificat de deces nr. 58 din 19.10.2010, emis de Primăria PIPIRIG);		
B1	Intabulare, drept de PROPRIETATE, dobândit prin Reconstituire, cota actuala 1/1, cota initiala 1/1 1) ANTON VASILE 2) ANTON GHEORGHE 3) ANTON IOAN 4) ANTON NECULAI 5) PRUNĂ MARIA, - Decedată 6) ION ELENA 7) RUSU EUGENIA	A1

C. Partea III. SARCINI .

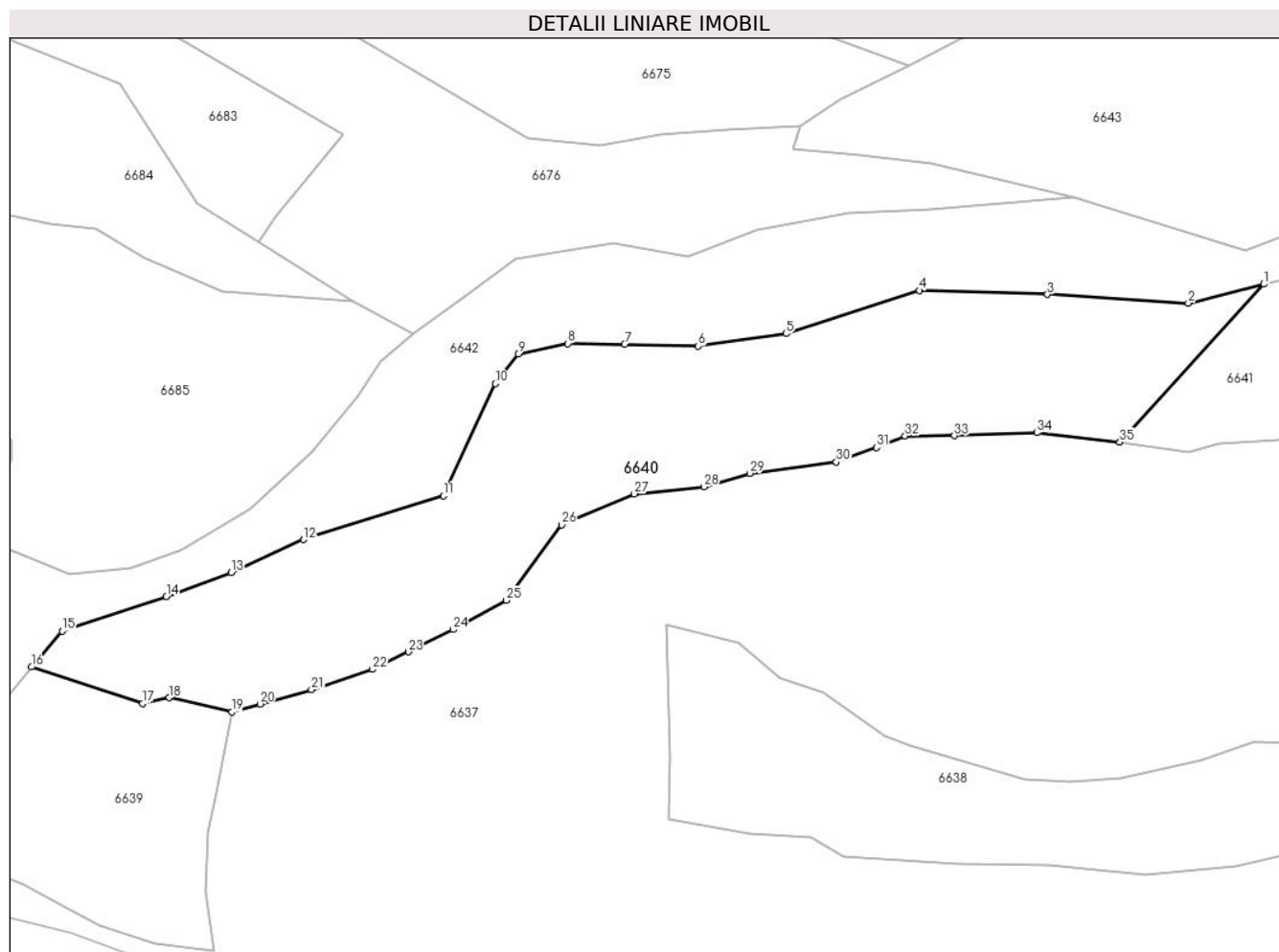
Inscrieri privind dezmembramintele dreptului de proprietate, drepturi reale de garanție și sarcini	Referințe
NU SUNT	

Anexa Nr. 1 La Partea I

Teren

Nr cadastral	Suprafața (mp)*	Observații / Referințe
51684	30.000	

* Suprafața este determinată în planul de proiecție Stereo 70.



Date referitoare la teren

Crt	Categorie folosință	Intravilan	Suprafața (mp)	Tarla	Parcelă	Nr. topo	Observații / Referințe
1	padure	NU	30.000	-	-	-	PV 1038/24.09.2012

Lungime Segmente

1) Valorile lungimilor segmentelor sunt obținute din proiecție în plan.

Punct început	X / Y	Punct sfârșit	X / Y	Lungime segment (** (m)
1	576.769,756 630.989,67	2	576.737,242 630.981,546	33.514
3	576.676,563 630.985,251	4	576.621,294 630.986,957	55.295
5	576.563,863 630.968,347	6	576.526,049 630.962,963	38.195
7	576.494,385 630.963,797	8	576.469,925 630.964,142	24.462
9	576.448,479 630.959,658	10	576.438,564 630.946,866	16.185

Punct început	X / Y	Punct sfârșit	X / Y	Lungime segment (** (m)
2	576.737,242 630.981,546	3	576.676,563 630.985,251	60.792
4	576.621,294 630.986,957	5	576.563,863 630.968,347	60.371
6	576.526,049 630.962,963	7	576.494,385 630.963,797	31.675
8	576.469,925 630.964,142	9	576.448,479 630.959,658	21.91
10	576.438,564 630.946,866	11	576.416,255 630.898,603	53.17

Punct început	X / Y	Punct sfârșit	X / Y	Lungime segment (** (m)
11	576.416,255 630.898,603	12	576.356,028 630.879,755	63.107
13	576.324,747 630.865,557	14	576.296,888 630.855,241	29.708
15	576.252,008 630.840,286	16	576.238,856 630.824,868	20.265
17	576.286,771 630.809,209	18	576.298,166 630.811,637	11.651
19	576.325,183 630.805,575	20	576.337,273 630.808,941	12.55
21	576.359,447 630.815,155	22	576.385,656 630.823,837	27.61
23	576.401,177 630.831,37	24	576.420,492 630.841,021	21.592
25	576.443,244 630.853,546	26	576.467,164 630.886,021	40.334
27	576.498,583 630.899,434	28	576.528,523 630.902,415	30.088
29	576.548,252 630.908,268	30	576.585,588 630.913,093	37.646
31	576.602,883 630.919,338	32	576.615,236 630.924,383	13.343
33	576.636,492 630.924,437	34	576.671,922 630.925,726	35.453
35	576.707,742 630.921,667	1	576.769,756 630.989,67	92.033

Punct început	X / Y	Punct sfârșit	X / Y	Lungime segment (** (m)
12	576.356,028 630.879,755	13	576.324,747 630.865,557	34.352
14	576.296,888 630.855,241	15	576.252,008 630.840,286	47.306
16	576.238,856 630.824,868	17	576.286,771 630.809,209	50.409
18	576.298,166 630.811,637	19	576.325,183 630.805,575	27.689
20	576.337,273 630.808,941	21	576.359,447 630.815,155	23.028
22	576.385,656 630.823,837	23	576.401,177 630.831,37	17.252
24	576.420,492 630.841,021	25	576.443,244 630.853,546	25.972
26	576.467,164 630.886,021	27	576.498,583 630.899,434	34.162
28	576.528,523 630.902,415	29	576.548,252 630.908,268	20.579
30	576.585,588 630.913,093	31	576.602,883 630.919,338	18.388
32	576.615,236 630.924,383	33	576.636,492 630.924,437	21.256
34	576.671,922 630.925,726	35	576.707,742 630.921,667	36.049

** Lungimile segmentelor sunt determinate în planul de proiecție Stereo 70 și sunt rotunjite la 1 milimetru.

*** Distanța dintre puncte este formată din segmente cumulate ce sunt mai mici decât valoarea 1 milimetru.

**DATE DESPRE IMOBILUL NR. 6641**

Oficiul de Cadastru și Publicitate Imobiliară NEAMT
Biroul de Cadastru și Publicitate Imobiliară Targu-Neamt

A. Partea I. Descrierea imobilului

TEREN Extravilan

Adresa: Jud. Neamt, O.S.Pipirig,U.P.II Mihaieti,u.a.72A%

Nr. Crt	Nr cadastral Nr. topografic	Suprafața* (mp)	Observații / Referințe
A1	51683	10.000	Sector cadastral:245 Teren neimpregmuit;

B. Partea II. Proprietari și acte

Inscrieri privitoare la dreptul de proprietate și alte drepturi reale	Referințe
12865 / 08/06/2017	
Act Administrativ nr. 17470 - titlu de proprietate, din 08/09/2016 emis de CJPSDPAT NEAMT;	
B1	A1
Intabulare, drept de PROPRIETATE, dobandit prin Reconstituire, cota actuala 1/1, cota initiala 1/1	
1) CREANGĂ NECULAI 2) CREANGĂ DUMITRU 3) CREANGĂ VASILE 4) NEGRU ANA 5) ARON MARIA 6) OLTEANU GHEORGHE 7) LUPU RODICA 8) DAVID TEODORA 9) CREANGĂ VERONICA 10) SANDU VIORICA 11) CREANGĂ ION 12) GAFIȚA CARMEN 13) CREANGĂ OLGA 14) CAIA OLGA 15) CREANGĂ RADU 16) FARAON ELENA	

C. Partea III. SARCINI .

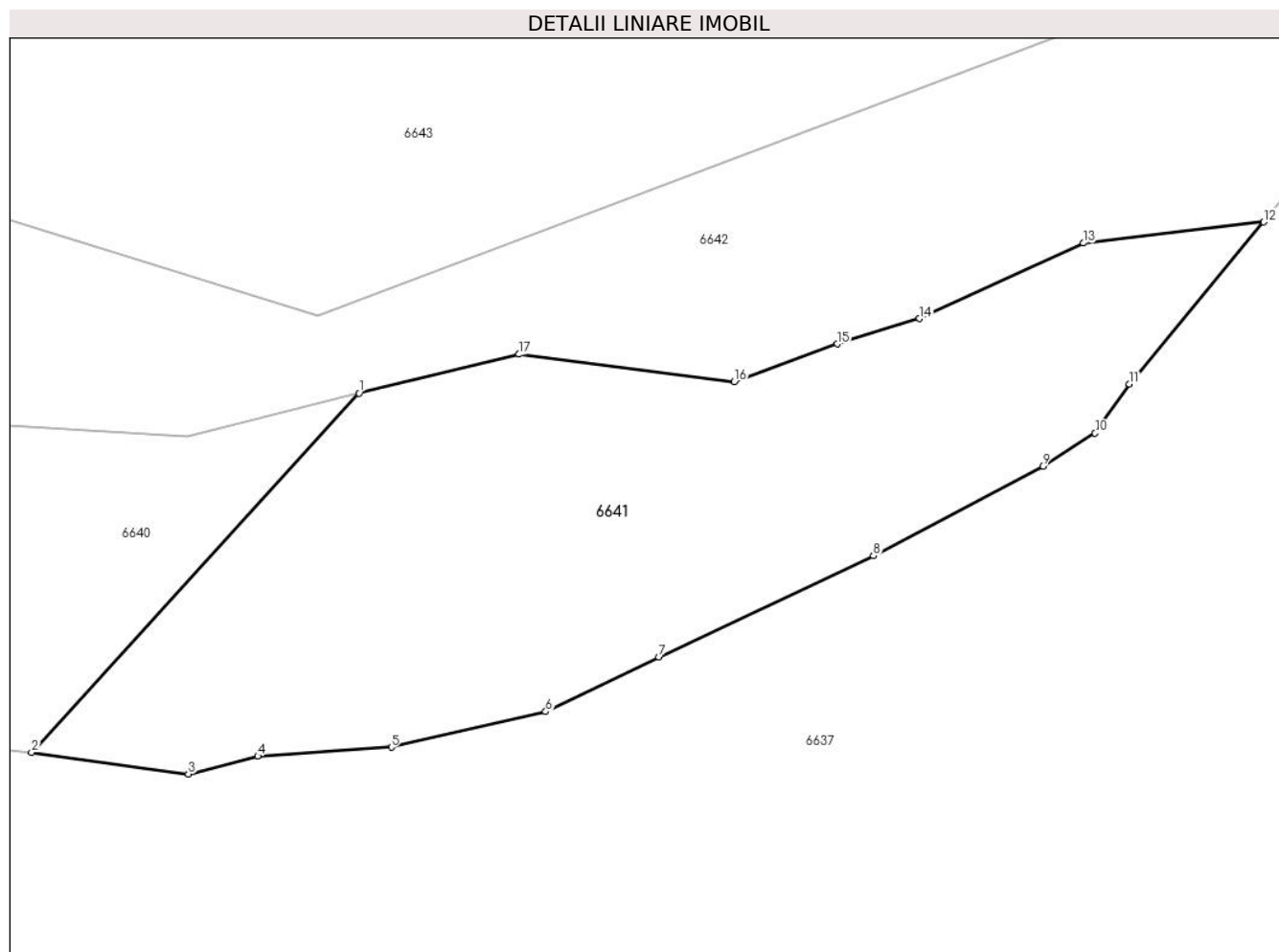
Inscrieri privind dezmembramintele dreptului de proprietate, drepturi reale de garanție și sarcini	Referințe
NU SUNT	

Anexa Nr. 1 La Partea I

Teren

Nr cadastral	Suprafața (mp)*	Observații / Referințe
51683	10.000	

* Suprafața este determinată în planul de proiecție Stereo 70.



Date referitoare la teren

Crt	Categorie folosință	Intravilan	Suprafața (mp)	Tarla	Parcelă	Nr. topo	Observații / Referințe
1	padure	NU	10.000	-	-	-	PV 1036/21.09.2012

Lungime Segmente

1) Valorile lungimilor segmentelor sunt obținute din proiecție în plan.

Punct început	X / Y	Punct sfârșit	X / Y	Lungime segment (** (m)
1	576.769,756 630.989,67	2	576.707,742 630.921,667	92.033
2	576.707,742 630.921,667	3	576.737,461 630.917,585	29.998
3	576.737,461 630.917,585	4	576.750,587 630.920,985	13.559
4	576.750,587 630.920,985	5	576.775,89 630.922,639	25.357
5	576.775,89 630.922,639	6	576.805,112 630.929,406	29.995

Punct început	X / Y	Punct sfârșit	X / Y	Lungime segment (** (m)
6	576.805,112 630.929,406	7	576.826,578 630.939,728	23.819
7	576.826,578 630.939,728	8	576.867,208 630.958,888	44.921
8	576.867,208 630.958,888	9	576.899,267 630.975,847	36.268
9	576.899,267 630.975,847	10	576.909,192 630.982,094	11.727
10	576.909,192 630.982,094	11	576.915,671 630.991,387	11.329
11	576.915,671 630.991,387	12	576.941,127 631.022,074	39.871
12	576.941,127 631.022,074	13	576.906,955 631.018,076	34.405
13	576.906,955 631.018,076	14	576.875,95 631.003,771	34.146
14	576.875,95 631.003,771	15	576.860,344 630.998,984	16.324
15	576.860,344 630.998,984	16	576.840,826 630.991,81	20.795
16	576.840,826 630.991,81	17	576.800,098 630.997,03	41.061
17	576.800,098 630.997,03	1	576.769,756 630.989,67	31.222

** Lungimile segmentelor sunt determinate în planul de proiecție Stereo 70 și sunt rotunjite la 1 milimetru.

*** Distanța dintre puncte este formată din segmente cumulate ce sunt mai mici decât valoarea 1 milimetru.

**DATE DESPRE IMOBILUL NR. 6642**

Oficiul de Cadastru și Publicitate Imobiliară NEAMT
Biroul de Cadastru și Publicitate Imobiliară Targu-Neamt

A. Partea I. Descrierea imobilului

TEREN Extravilan

Adresa: Jud. Neamt

Nr. Crt	Nr cadastral Nr. topografic	Suprafața* (mp)	Observații / Referințe
A1		30.000	Sector cadastral:245 Teren neimprejmuit;

B. Partea II. Proprietari și acte

Inscrieri privitoare la dreptul de proprietate și alte drepturi reale		Referințe
/		
Act Administrativ nr. 1039, din 21/09/2012 emis de Primaria comunei Pipirig (CJSDPAT NEAMT NR.9422 / 10.04.2012, HCL NR.31 / 05.03.2012 + ANEXA);		
B1	Inscrierea provizorie, drept de PROPRIETATE, dobandit prin Lege, cota actuala 1/1, cota initiala 1/1 1) COMAN GH ILIE 2) DOLHESCU IFT VASILE 3) COMAN GH NECULAI 4) IONIȚE M SĂNDICA	A1

C. Partea III. SARCINI .

Inscrieri privind dezmembramintele dreptului de proprietate, drepturi reale de garanție și sarcini	Referințe
NU SUNT	

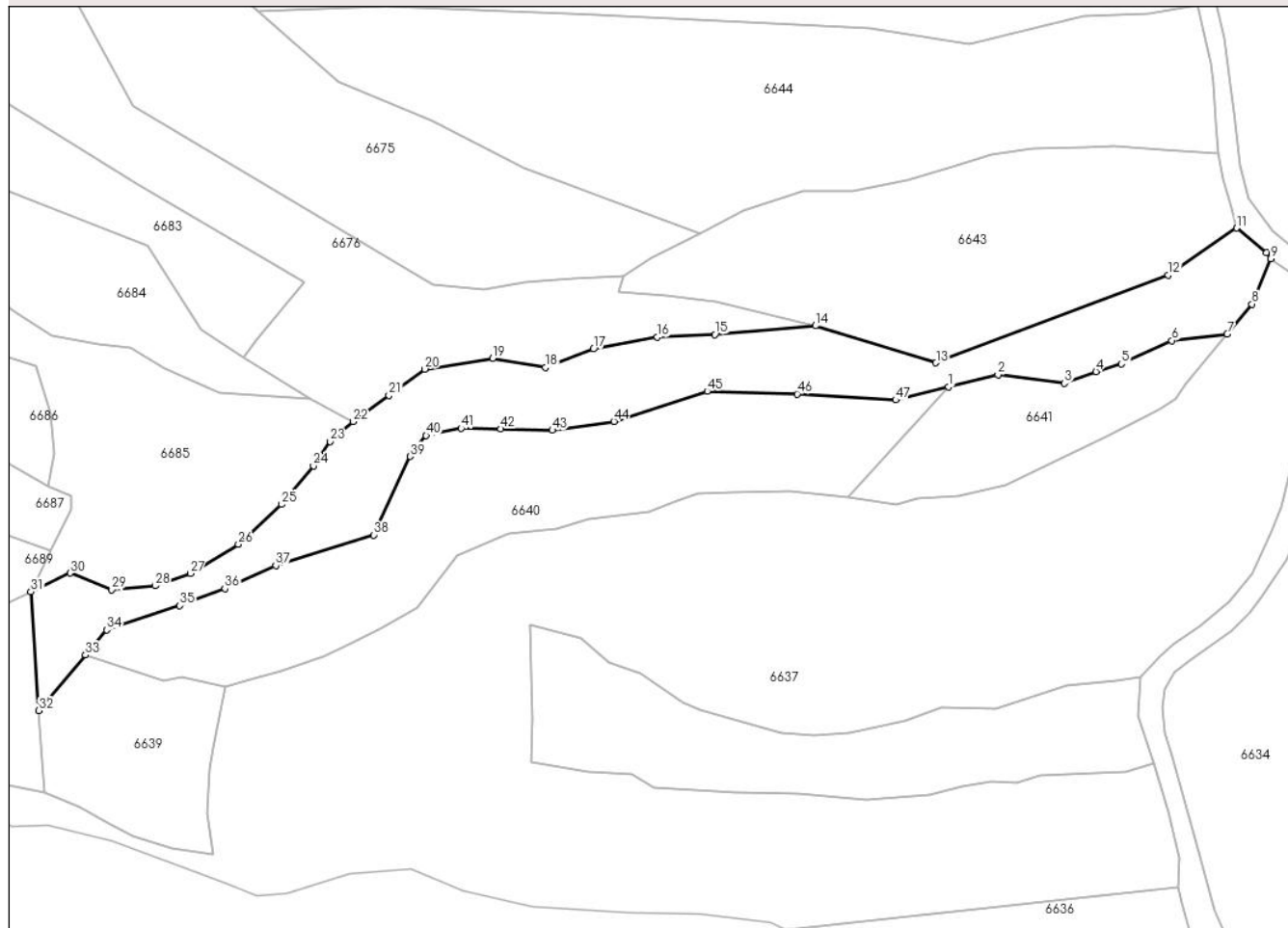
Anexa Nr. 1 La Partea I

Teren

Nr cadastral	Suprafața (mp)*	Observații / Referințe
	30.000	

* Suprafața este determinată în planul de proiecție Stereo 70.

DETALII LINIARE IMOBIL



Date referitoare la teren

Crt	Categorie folosință	Intravilan	Suprafața (mp)	Tarla	Parcelă	Nr. topo	Observații / Referințe
1	padure	NU	30.000	U.P. II Mihaieni	UA 72A%	-	

Lungime Segmente

1) Valorile lungimilor segmentelor sunt obținute din proiecție în plan.

Punct început	X / Y	Punct sfârșit	X / Y	Lungime segment
1	576.769,756 630.989,67	2	576.800,098 630.997,03	31.22 2
4	576.860,344 630.998,984	5	576.875,95 631.003,771	16.32 4
7	576.941,127 631.022,074	8	576.956,355 631.040,449	23.86 5
10	576.965,253 631.072,138	11	576.946,796 631.087,226	23.83 9
13	576.761,933 631.004,362	14	576.687,907 631.027,178	77.46 2
16	576.590,601 631.020,192	17	576.551,35 631.012,909	39.92 1
2	576.800,098 630.997,03	3	576.840,826 630.991,81	41.06 1
5	576.875,95 631.003,771	6	576.906,955 631.018,076	34.14 6
8	576.956,355 631.040,449	9	576.967,822 631.068,509	30.31 3
11	576.946,796 631.087,226	12	576.904,868 631.058,266	50.95 7
14	576.687,907 631.027,178	15	576.625,951 631.021,734	62.19 5
17	576.551,35 631.012,909	18	576.521,726 631.001,459	31.76 1
3	576.840,826 630.991,81	4	576.860,344 630.998,984	20.79 5
6	576.906,955 631.018,076	7	576.941,127 631.022,074	34.40 5
9	576.967,822 631.068,509	10	576.965,253 631.072,138	4.446 3
12	576.904,868 631.058,266	13	576.761,933 631.004,362	152.7 61
15	576.625,951 631.021,734	16	576.590,601 631.020,192	35.38 4
18	576.521,726 631.001,459	19	576.489,45 631.007,071	32.76 1

Punct început	X / Y	Punct sfârșit	X / Y	Lungime segment	Punct început	X / Y	Punct sfârșit	X / Y	Lungime segment	Punct început	X / Y	Punct sfârșit	X / Y	Lungime segment
19	576.489,45 631.007,071	20	576.447,53 631.000,529	42.427	20	576.447,53 631.000,529	21	576.425,54 630.984,376	27.285	21	576.425,54 630.984,376	22	576.403,466 630.968,33	27.29
22	576.403,466 630.968,33	23	576.389,367 630.956,126	18.647	23	576.389,367 630.956,126	24	576.379,158 630.941,056	18.202	24	576.379,158 630.941,056	25	576.359,637 630.917,355	30.705
25	576.359,637 630.917,355	26	576.332,942 630.892,822	36.256	26	576.332,942 630.892,822	27	576.303,417 630.875,031	34.471	27	576.303,417 630.875,031	28	576.281,743 630.867,289	23.015
28	576.281,743 630.867,289	29	576.255,141 630.864,861	26.713	29	576.255,141 630.864,861	30	576.229,508 630.875,2	27.64	30	576.229,508 630.875,2	31	576.205,331 630.863,676	26.783
31	576.205,331 630.863,676	32	576.210,314 630.790,701	73.145	32	576.210,314 630.790,701	33	576.238,856 630.824,868	44.52	33	576.238,856 630.824,868	34	576.252,008 630.840,286	20.265
34	576.252,008 630.840,286	35	576.296,888 630.855,241	47.306	35	576.296,888 630.855,241	36	576.324,747 630.865,557	29.708	36	576.324,747 630.865,557	37	576.356,028 630.879,755	34.352
37	576.356,028 630.879,755	38	576.416,255 630.898,603	63.107	38	576.416,255 630.898,603	39	576.438,564 630.946,866	53.17	39	576.438,564 630.946,866	40	576.448,479 630.959,658	16.185
40	576.448,479 630.959,658	41	576.469,925 630.964,142	21.91	41	576.469,925 630.964,142	42	576.494,385 630.963,797	24.462	42	576.494,385 630.963,797	43	576.526,049 630.962,963	31.675
43	576.526,049 630.962,963	44	576.563,863 630.968,347	38.195	44	576.563,863 630.968,347	45	576.621,294 630.986,957	60.371	45	576.621,294 630.986,957	46	576.676,563 630.985,251	55.295
46	576.676,563 630.985,251	47	576.737,242 630.981,546	60.792	47	576.737,242 630.981,546	1	576.769,756 630.989,67	33.514					

** Lungimile segmentelor sunt determinate în planul de proiecție Stereo 70 și sunt rotunjite la 1 milimetru.

*** Distanța dintre puncte este formată din segmente cumulate ce sunt mai mici decât valoarea 1 milimetru.

**DATE DESPRE IMOBILUL NR. 6643**

Oficiul de Cadastru și Publicitate Imobiliară NEAMT
Biroul de Cadastru și Publicitate Imobiliară Targu-Neamt

A. Partea I. Descrierea imobilului

TEREN Extravilan

Adresa: Jud. Neamt, O.S.Pipirig,U.P.II Mihaieti,u.a.72A%

Nr. Crt	Nr cadastral Nr. topografic	Suprafața* (mp)	Observații / Referințe
A1	51695	30.000	Sector cadastral:245 Teren neimpregmuit;

B. Partea II. Proprietari și acte

Inscrieri privitoare la dreptul de proprietate și alte drepturi reale		Referințe
2537 / 30/01/2019		
Act Notarial nr. Contract de vânzare - cumpărare aut. nr. 128, din 29/01/2019 emis de BIN Andronache Laura;		
B2	Intabulare, drept de PROPRIETATE, cu titlu de drept de CUMPĂRARE, dobândit prin Convenție, cota actuala 1/1, cota initiala 1/1 1) MASA TĂCERII SRL , CIF:26148087	A1
16703 / 23/06/2022		
Act Notarial nr. Declarație aut nr. 1576, din 30/12/2021 emis de BIN Popa Maria;		
B4	Se radiază interdicțiile de înstrăinare și grevare notate în favoarea SOCIETATE DE MICROFINANTARE IFN ROMCOM SA în baza încheierii nr. 6551 din 18.03.2021	A1
Act Notarial nr. Contract de ipotecă aut nr. 939, din 23/06/2022 emis de BIN Popa Maria;		
B5	Se notează interdicțiile de înstrăinare și grevare 1) SOCIETATE DE MICROFINANȚARE IFN ROMCOM SA , CIF:18297835	A1

C. Partea III. SARCINI

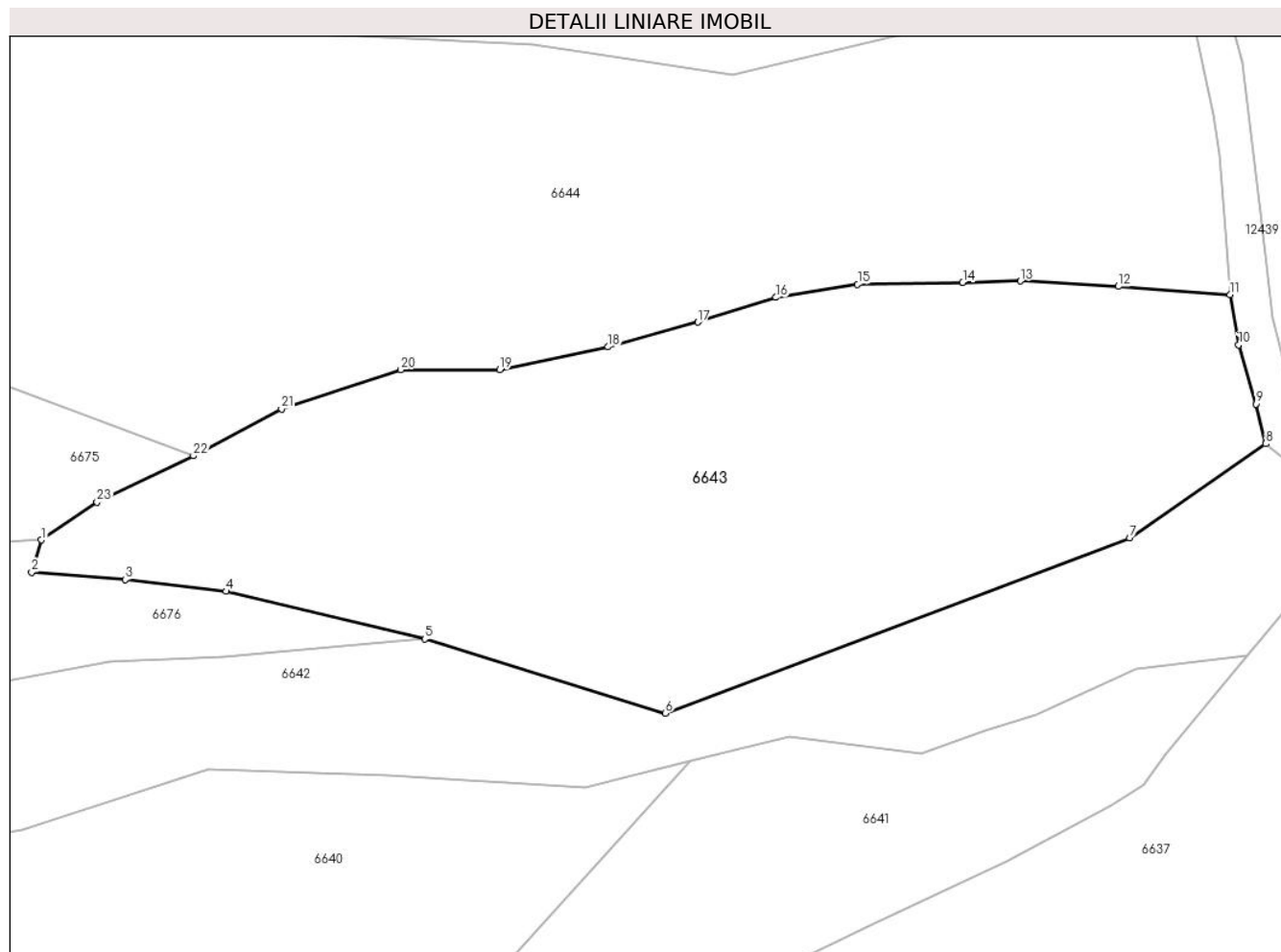
Inscrieri privind dezmembramintele dreptului de proprietate, drepturi reale de garanție și sarcini		Referințe
16703 / 23/06/2022		
Act Notarial nr. Declarație aut nr. 1576, din 30/12/2021 emis de BIN Popa Maria;		
C2	Se radiază dreptul de ipotecă înscris în favoarea SOCIETATE DE MICROFINANTARE IFN ROMCOM SA în baza încheierii nr. 6551 din 18.03.2021	A1
Act Notarial nr. Contract de ipotecă aut nr. 939, din 23/06/2022 emis de BIN Popa Maria;		
C3	Intabulare, drept de IPOTECA, Valoare:50000 EUR, și celelalte obligații de plată aferente creditului, dobândit prin Convenție 1) SOCIETATE DE MICROFINANȚARE IFN ROMCOM SA , CIF:18297835	A1

Anexa Nr. 1 La Partea I

Teren

Nr cadastral	Suprafața (mp)*	Observații / Referințe
51695	30.000	

* Suprafața este determinată în planul de proiecție Stereo 70.



Date referitoare la teren

Crt	Categorie folosință	Intravilan	Suprafața (mp)	Tarla	Parcelă	Nr. topo	Observații / Referințe
1	padure	NU	30.000	-	-	-	PV 1044/21.09.2012

Lungime Segmente

1) Valorile lungimilor segmentelor sunt obținute din proiecție în plan.

Punct început	X / Y	Punct sfârșit	X / Y	Lungime segment (** (m)
1	576.569,851 631.057,608	2	576.566,863 631.047,671	10.377
3	576.595,689 631.045,42	4	576.626,766 631.041,817	31.285
5	576.687,907 631.027,178	6	576.761,933 631.004,362	77.462
7	576.904,868 631.058,266	8	576.946,796 631.087,226	50.957
9	576.943,766 631.099,448	10	576.938,449 631.117,638	18.951

Punct început	X / Y	Punct sfârșit	X / Y	Lungime segment (** (m)
2	576.566,863 631.047,671	3	576.595,689 631.045,42	28.914
4	576.626,766 631.041,817	5	576.687,907 631.027,178	62.869
6	576.761,933 631.004,362	7	576.904,868 631.058,266	152.761
8	576.946,796 631.087,226	9	576.943,766 631.099,448	12.592
10	576.938,449 631.117,638	11	576.935,807 631.133,06	15.647

Punct început	X / Y	Punct sfârșit	X / Y	Lungime segment (** (m)
11	576.935,807 631.133,06	12	576.901,438 631.135,597	34.463
13	576.871,279 631.137,268	14	576.853,504 631.136,803	17.781
15	576.821,152 631.136,242	16	576.795,964 631.132,216	25.508
17	576.771,973 631.124,622	18	576.744,369 631.117,003	28.636
19	576.710,99 631.110,045	20	576.680,555 631.109,953	30.435
21	576.643,786 631.097,895	22	576.616,676 631.083,491	30.699
23	576.586,978 631.069,209	1	576.569,851 631.057,608	20.686

Punct început	X / Y	Punct sfârșit	X / Y	Lungime segment (** (m)
12	576.901,438 631.135,597	13	576.871,279 631.137,268	30.205
14	576.853,504 631.136,803	15	576.821,152 631.136,242	32.357
16	576.795,964 631.132,216	17	576.771,973 631.124,622	25.164
18	576.744,369 631.117,003	19	576.710,99 631.110,045	34.097
20	576.680,555 631.109,953	21	576.643,786 631.097,895	38.696
22	576.616,676 631.083,491	23	576.586,978 631.069,209	32.954

** Lungimile segmentelor sunt determinate în planul de proiecție Stereo 70 și sunt rotunjite la 1 milimetru.

*** Distanța dintre puncte este formată din segmente cumulate ce sunt mai mici decât valoarea 1 milimetru.

**DATE DESPRE IMOBILUL NR. 6644**

Oficiul de Cadastru și Publicitate Imobiliară NEAMT
Biroul de Cadastru și Publicitate Imobiliară Targu-Neamt

A. Partea I. Descrierea imobilului

TEREN Extravilan

Adresa: Jud. Neamt

Nr. Crt	Nr cadastral Nr. topografic	Suprafața* (mp)	Observații / Referințe
A1		50.000	Sector cadastral:245 Teren neimprejmuit;

B. Partea II. Proprietari și acte

Inscrieri privitoare la dreptul de proprietate și alte drepturi reale		Referințe
/		
Act Administrativ nr. 1048, din 21/09/2012 emis de Primaria comunei Pipirig (CJSDPAT NEAMT NR.9422 / 10.04.2012, HCL NR.31 / 05.03.2012 + ANEXA);		
B1	Inscrierea provizorie, drept de PROPRIETATE, dobandit prin Lege, cota actuala 1/1, cota initiala 1/1 1) CEOCĂRTĂU GH ILEANA 2) CHIȚA GR AURORA	A1

C. Partea III. SARCINI .

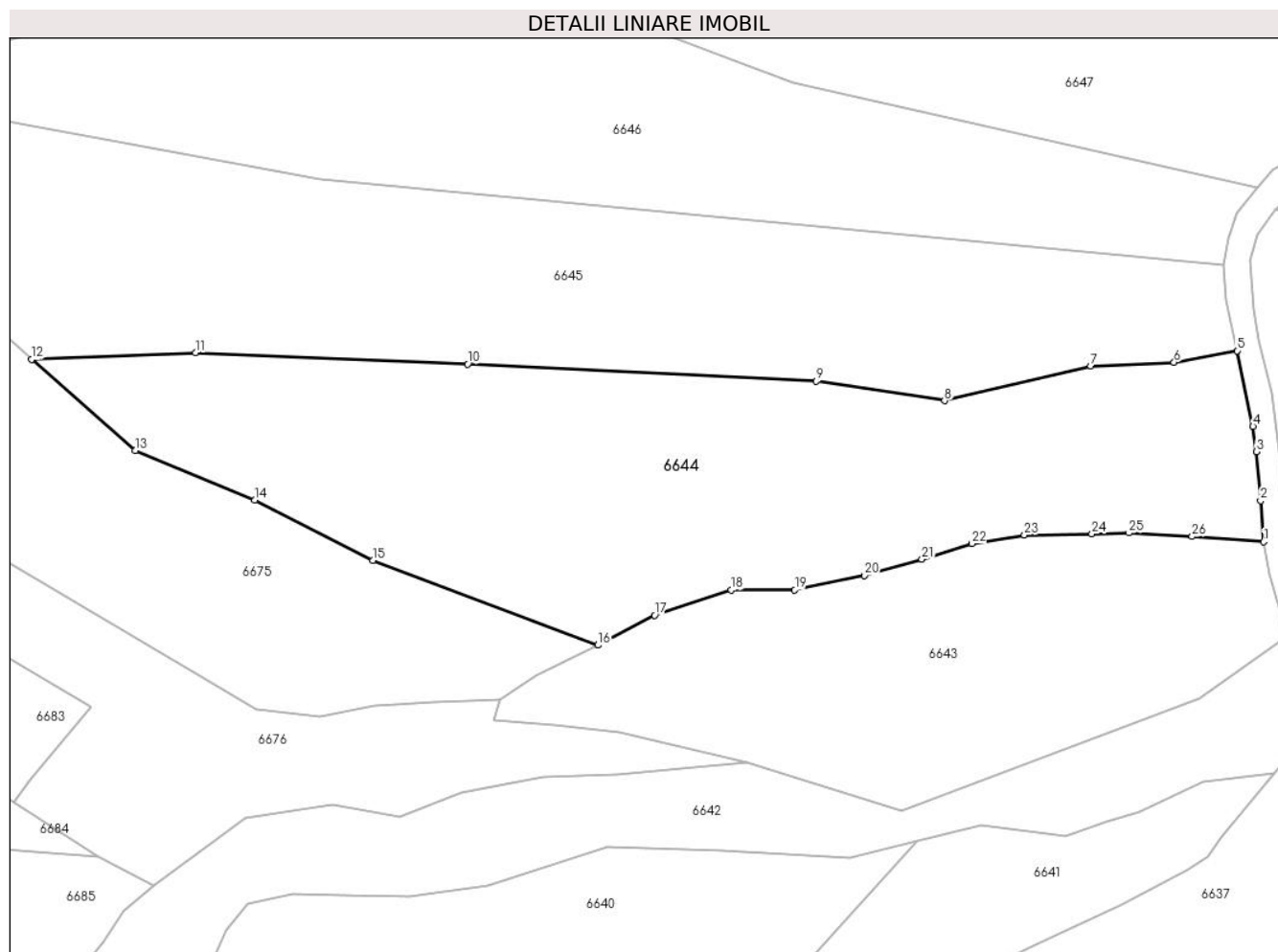
Inscrieri privind dezmembramintele dreptului de proprietate, drepturi reale de garanție și sarcini	Referințe
NU SUNT	

Anexa Nr. 1 La Partea I

Teren

Nr cadastral	Suprafața (mp)*	Observații / Referințe
	50.000	

* Suprafața este determinată în planul de proiecție Stereo 70.



Date referitoare la teren

Crt	Categorie folosință	Intra vilan	Suprafața (mp)	Tarla	Parcelă	Nr. topo	Observații / Referințe
1	padure	NU	50.000	U.P. II Mihaieni	UA 72A%	-	

Lungime Segmente

1) Valorile lungimilor segmentelor sunt obținute din proiecție în plan.

Punct început	X / Y	Punct sfârșit	X / Y	Lungime segment (** (m)
1	576.935,807 631.133,06	2	576.934,317 631.152,733	19.729
3	576.932,443 631.176,281	4	576.930,696 631.188,31	12.155
5	576.923,018 631.224,56	6	576.892,851 631.218,948	30.685
7	576.852,793 631.217,346	8	576.782,756 631.200,675	71.994
9	576.721,39 631.210,011	10	576.554,183 631.218,166	167.406

Punct început	X / Y	Punct sfârșit	X / Y	Lungime segment (** (m)
2	576.934,317 631.152,733	3	576.932,443 631.176,281	23.622
4	576.930,696 631.188,31	5	576.923,018 631.224,56	37.054
6	576.892,851 631.218,948	7	576.852,793 631.217,346	40.09
8	576.782,756 631.200,675	9	576.721,39 631.210,011	62.072
10	576.554,183 631.218,166	11	576.423,705 631.223,565	130.59

Punct început	X / Y	Punct sfârșit	X / Y	Lungime segment (** (m)
11	576.423,705 631.223,565	12	576.345,104 631.220,383	78.665
13	576.394,705 631.176,799	14	576.452,072 631.152,977	62.117
15	576.508,684 631.124,051	16	576.616,676 631.083,491	115.358
17	576.643,786 631.097,895	18	576.680,555 631.109,953	38.696
19	576.710,99 631.110,045	20	576.744,369 631.117,003	34.097
21	576.771,973 631.124,622	22	576.795,964 631.132,216	25.164
23	576.821,152 631.136,242	24	576.853,504 631.136,803	32.357
25	576.871,279 631.137,268	26	576.901,438 631.135,597	30.205

Punct început	X / Y	Punct sfârșit	X / Y	Lungime segment (** (m)
12	576.345,104 631.220,383	13	576.394,705 631.176,799	66.029
14	576.452,072 631.152,977	15	576.508,684 631.124,051	63.574
16	576.616,676 631.083,491	17	576.643,786 631.097,895	30.699
18	576.680,555 631.109,953	19	576.710,99 631.110,045	30.435
20	576.744,369 631.117,003	21	576.771,973 631.124,622	28.636
22	576.795,964 631.132,216	23	576.821,152 631.136,242	25.508
24	576.853,504 631.136,803	25	576.871,279 631.137,268	17.781
26	576.901,438 631.135,597	1	576.935,807 631.133,06	34.463

** Lungimile segmentelor sunt determinate în planul de proiecție Stereo 70 și sunt rotunjite la 1 milimetru.

*** Distanța dintre puncte este formată din segmente cumulate ce sunt mai mici decât valoarea 1 milimetru.

**DATE DESPRE IMOBILUL NR. 6645**

Oficiul de Cadastru și Publicitate Imobiliară NEAMT
Biroul de Cadastru și Publicitate Imobiliară Targu-Neamt

A. Partea I. Descrierea imobilului

TEREN Extravilan

Adresa: Jud. Neamt, O.S.Pipirig,U.P.II Mihaieti,u.a.72A%

Nr. Crt	Nr cadastral Nr. topografic	Suprafața* (mp)	Observații / Referințe
A1	51697	50.000	Sector cadastral:245 Teren neimpregmuit;

B. Partea II. Proprietari și acte

Inscrieri privitoare la dreptul de proprietate și alte drepturi reale		Referințe
32636 / 15/10/2015		
Act Administrativ nr. 16172 - titlu de proprietate, din 27/02/2015 emis de CJPSDPAT NEAMT (tabel parcelar tarla O.S. Pipirig - UP II Mihaieti - u.a.71,72,73; plan parcelar tarla O.S. Pipirig - UP II Mihaieti - u.a.71,72,73);		
B1	Intabulare, drept de PROPRIETATE, dobandit prin Lege, cota actuala 1/1, cota initiala 1/1 1) NEGRU ALEXANDRU	A1

C. Partea III. SARCINI .

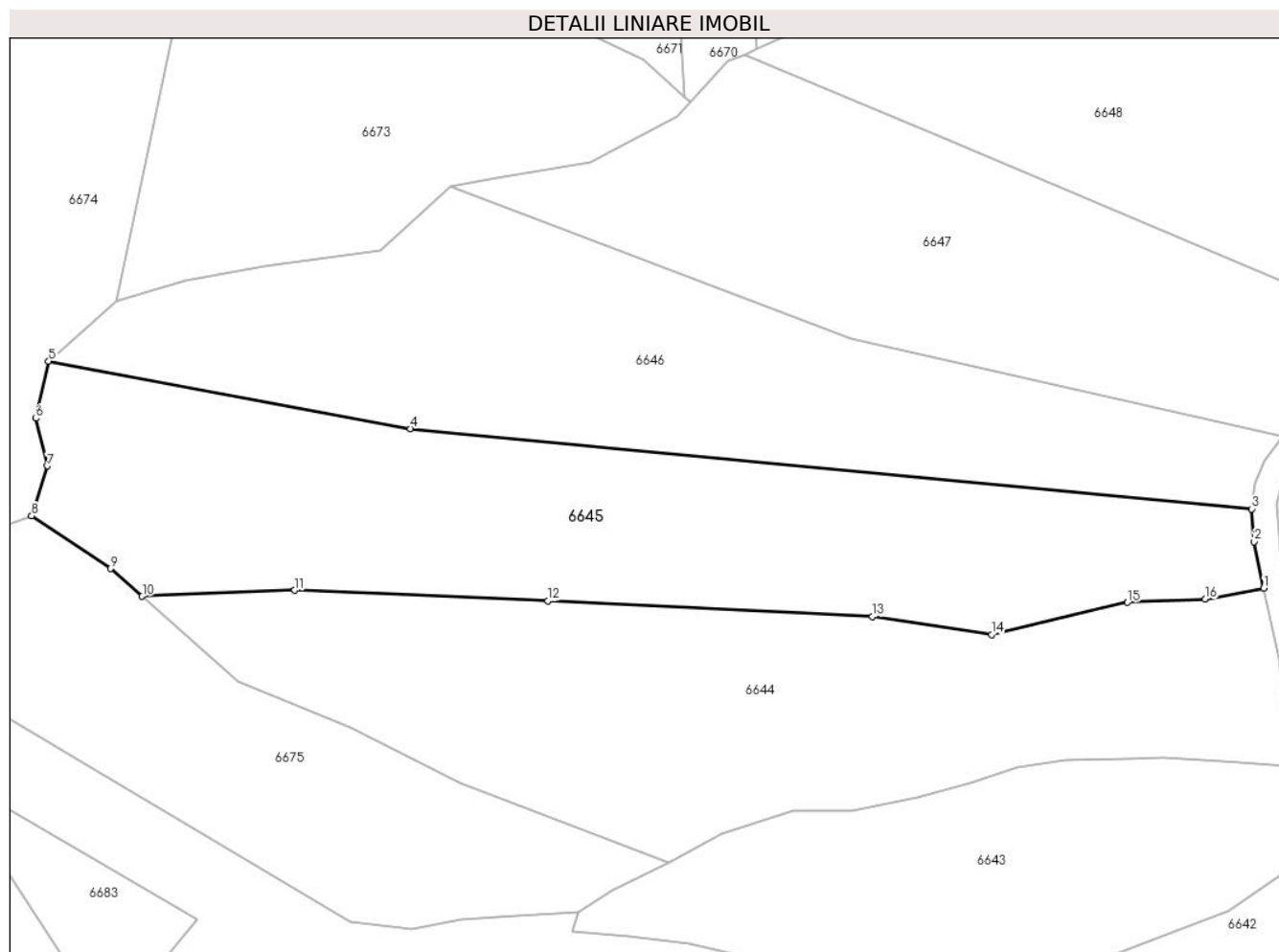
Inscrieri privind dezmembramintele dreptului de proprietate, drepturi reale de garanție și sarcini	Referințe
NU SUNT	

Anexa Nr. 1 La Partea I

Teren

Nr cadastral	Suprafața (mp)*	Observații / Referințe
51697	50.000	

* Suprafața este determinată în planul de proiecție Stereo 70.



Date referitoare la teren

Crt	Categorie folosință	Intravilan	Suprafața (mp)	Tarla	Parcelă	Nr. topo	Observații / Referințe
1	padure	NU	50.000	UP II Mihaieti	u.a.71,72,73	-	PV 1049/21.09.2012

Lungime Segmente

1) Valorile lungimilor segmentelor sunt obținute din proiecție în plan.

Punct început	X / Y	Punct sfârșit	X / Y	Lungime segment (** (m)
1	576.923,018 631.224,56	2	576.917,98 631.248,605	24.567
2	576.917,98 631.248,605	3	576.916,759 631.265,445	16.884
3	576.916,759 631.265,445	4	576.483,337 631.306,767	435.387
4	576.483,337 631.306,767	5	576.296,882 631.341,43	189.65
5	576.296,882 631.341,43	6	576.290,304 631.312,097	30.062

Punct început	X / Y	Punct sfârşit	X / Y	Lungime segment (** (m)
6	576.290,304 631.312,097	7	576.296,276 631.287,608	25.207
7	576.296,276 631.287,608	8	576.288,091 631.261,86	27.018
8	576.288,091 631.261,86	9	576.328,782 631.234,725	48.909
9	576.328,782 631.234,725	10	576.345,104 631.220,383	21.728
10	576.345,104 631.220,383	11	576.423,705 631.223,565	78.665
11	576.423,705 631.223,565	12	576.554,183 631.218,166	130.59
12	576.554,183 631.218,166	13	576.721,39 631.210,011	167.406
13	576.721,39 631.210,011	14	576.782,756 631.200,675	62.072
14	576.782,756 631.200,675	15	576.852,793 631.217,346	71.994
15	576.852,793 631.217,346	16	576.892,851 631.218,948	40.09
16	576.892,851 631.218,948	1	576.923,018 631.224,56	30.685

** Lungimile segmentelor sunt determinate în planul de proiecție Stereo 70 și sunt rotunjite la 1 milimetru.

*** Distanța dintre puncte este formată din segmente cumulate ce sunt mai mici decât valoarea 1 milimetru.

**DATE DESPRE IMOBILUL NR. 6646**

Oficiul de Cadastru și Publicitate Imobiliară NEAMT
Biroul de Cadastru și Publicitate Imobiliară Targu-Neamt

A. Partea I. Descrierea imobilului

TEREN Extravilan

Adresa: Jud. Neamt, O.S.Pipirig,U.P.II Mihaieti,u.a.72A%

Nr. Crt	Nr cadastral Nr. topografic	Suprafața* (mp)	Observații / Referințe
A1	51698	45.000	Sector cadastral:245 Teren neimpregmuit;

B. Partea II. Proprietari și acte

Inscrieri privitoare la dreptul de proprietate și alte drepturi reale		Referințe
20510 / 12/09/2017		
Act Administrativ nr. Titlu de proprietate nr.17226, din 22/05/2017 emis de CJPSDPT NEAMT;		
B1	Intabulare, drept de PROPRIETATE, dobandit prin Reconstituire, cota actuala 6/24, cota initiala 1/1 1) GRĂMADĂ ION 2) GRĂMADĂ GHEORGHE	A1
9432 / 20/04/2021		
Act Notarial nr. Certificat de moștenitor nr. 90, din 19/04/2021 emis de NP Teodorescu Mihaela;		
B2	Intabulare, drept de PROPRIETATE, cu titlu de drept de moștenire după defuncta GRAMADĂ MARIEA, dobandit prin Succesiune, cota actuala 1/24, cota initiala 1/24 1) GRĂMADĂ GHEORGHE	A1
B3	Intabulare, drept de PROPRIETATE, cu titlu de drept de moștenire după defuncta GRAMADĂ MARIEA, dobandit prin Succesiune, cota actuala 1/24, cota initiala 1/24 1) GRĂMADĂ ION	A1
Act Notarial nr. Contract de donație aut nr. 1790, din 19/04/2021 emis de NP Teodorescu Mihaela;		
B8	Intabulare, drept de PROPRIETATE, cu titlu de drept de donație, dobandit prin Conventie, cota actuala 16/48, cota initiala 16/48 1) GRĂMADĂ GHEORGHE, bun propriu	A1
B9	Intabulare, drept de PROPRIETATE, cu titlu de drept de donație, dobandit prin Conventie, cota actuala 16/48, cota initiala 16/48 1) GRĂMADĂ ION, bun propriu	A1

C. Partea III. SARCINI .

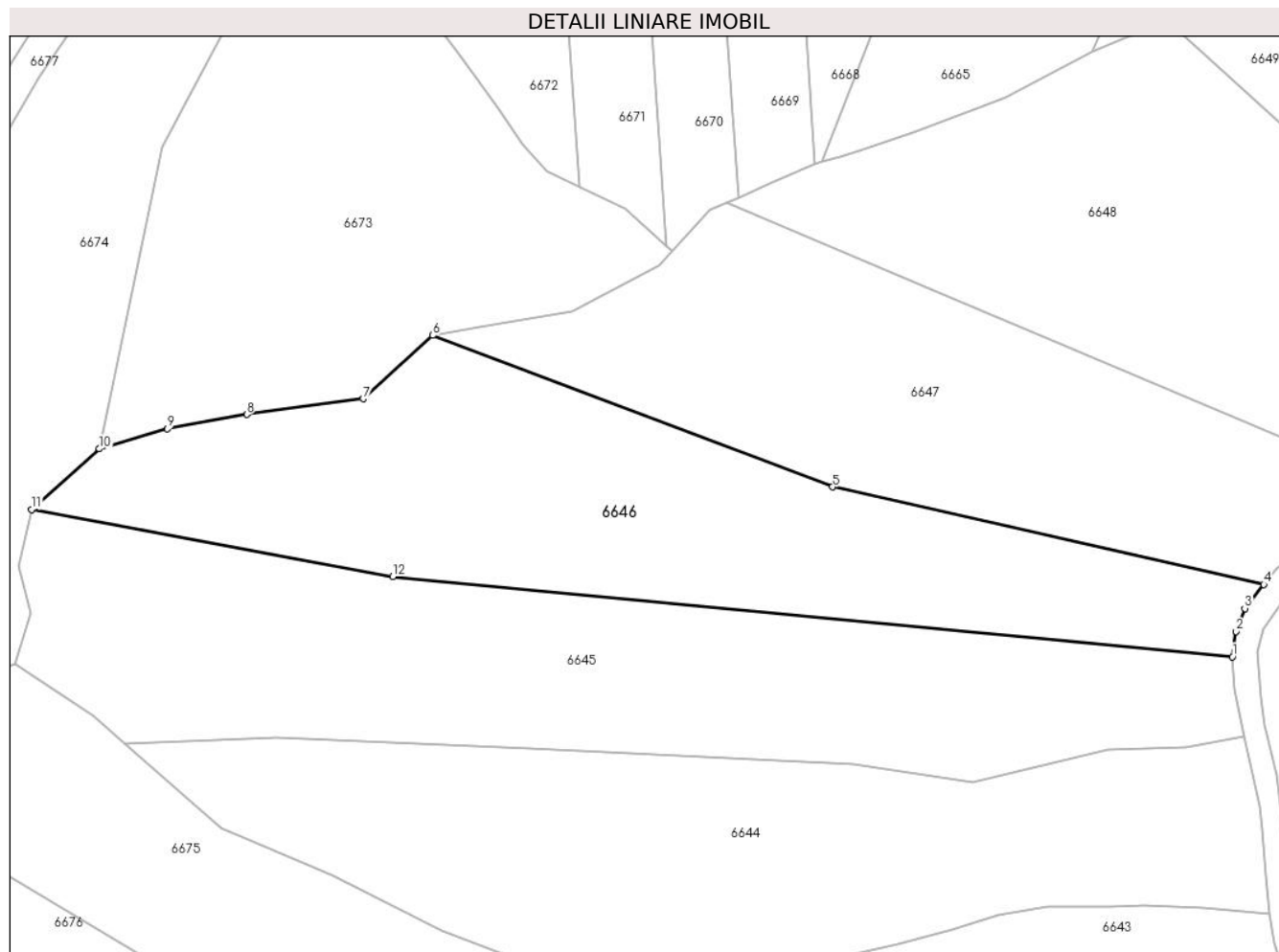
Inscrieri privind dezmembramintele dreptului de proprietate, drepturi reale de garanție și sarcini	Referințe
NU SUNT	

Anexa Nr. 1 La Partea I

Teren

Nr cadastral	Suprafața (mp)*	Observații / Referințe
51698	45.000	

* Suprafața este determinată în planul de proiecție Stereo 70.



Date referitoare la teren

Crt	Categorie folosință	Intravilan	Suprafața (mp)	Tarla	Parcelă	Nr. topo	Observații / Referințe
1	padure	NU	45.000	-	-	-	PV 1050/21.09.2012

Lungime Segmente

1) Valorile lungimilor segmentelor sunt obținute din proiecție în plan.

Punct început	X / Y	Punct sfârșit	X / Y	Lungime segment (** (m)
1	576.916,759 631.265,445	2	576.918,666 631.278,509	13.202
2	576.918,666 631.278,509	3	576.923,179 631.290,341	12.663
3	576.923,179 631.290,341	4	576.932,97 631.302,749	15.806
4	576.932,97 631.302,749	5	576.710,358 631.353,064	228.227
5	576.710,358 631.353,064	6	576.504,061 631.431,185	220.593

Punct început	X / Y	Punct sfârşit	X / Y	Lungime segment (** (m)
6	576.504,061 631.431,185	7	576.468,037 631.398,556	48.604
7	576.468,037 631.398,556	8	576.407,992 631.390,434	60.592
8	576.407,992 631.390,434	9	576.367,026 631.383,003	41.635
9	576.367,026 631.383,003	10	576.331,892 631.372,656	36.626
10	576.331,892 631.372,656	11	576.296,882 631.341,43	46.912
11	576.296,882 631.341,43	12	576.483,337 631.306,767	189.65
12	576.483,337 631.306,767	1	576.916,759 631.265,445	435.387

** Lungimile segmentelor sunt determinate în planul de proiecție Stereo 70 și sunt rotunjite la 1 milimetru.

*** Distanța dintre puncte este formată din segmente cumulate ce sunt mai mici decât valoarea 1 milimetru.

**DATE DESPRE IMOBILUL NR. 6647**

Oficiul de Cadastru și Publicitate Imobiliară NEAMT
Biroul de Cadastru și Publicitate Imobiliară Targu-Neamt

A. Partea I. Descrierea imobilului

TEREN Extravilan

Adresa: Jud. Neamt, O.S.Pipirig,U.P.II Mihaieti,u.a.72A%,73A,C%

Nr. Crt	Nr cadastral Nr. topografic	Suprafața* (mp)	Observații / Referințe
A1	51699	40.000	Sector cadastral:245 Teren neimpregmuit;

B. Partea II. Proprietari și acte

Inscrieri privitoare la dreptul de proprietate și alte drepturi reale	Referințe
21164 / 20/09/2021	
Act Administrativ nr. TITLU DE PROPRIETATE nr. 22126, din 16/08/2021 emis de CJPSDPAT NEAMT (act administrativ nr DERTIFICAT DE DECES nr. 7 din 09.02.1980, emis de PRIMARIA PIPIRIG);	
B1	A1
Intabulare, drept de PROPRIETATE, dobandit prin Reconstituire, cota actuala 1/1, cota initiala 1/1	
1) DOLHĂSCU GHEORGHE 2) DOLHĂSCU VASILE 3) DOLHESCU EUGENIA 4) DAVID VIORICA 5) DOLHESCU NECULAI 6) DOLHESCU VASILE 7) DOLHESCU CONSTANTIN 8) CREANGĂ ANA 9) DOLHESCU MIRCEA 10) DOLHESCU VIOREL 11) DOLHESCU VIRGIL 12) DOLHĂSCU V ION	

C. Partea III. SARCINI .

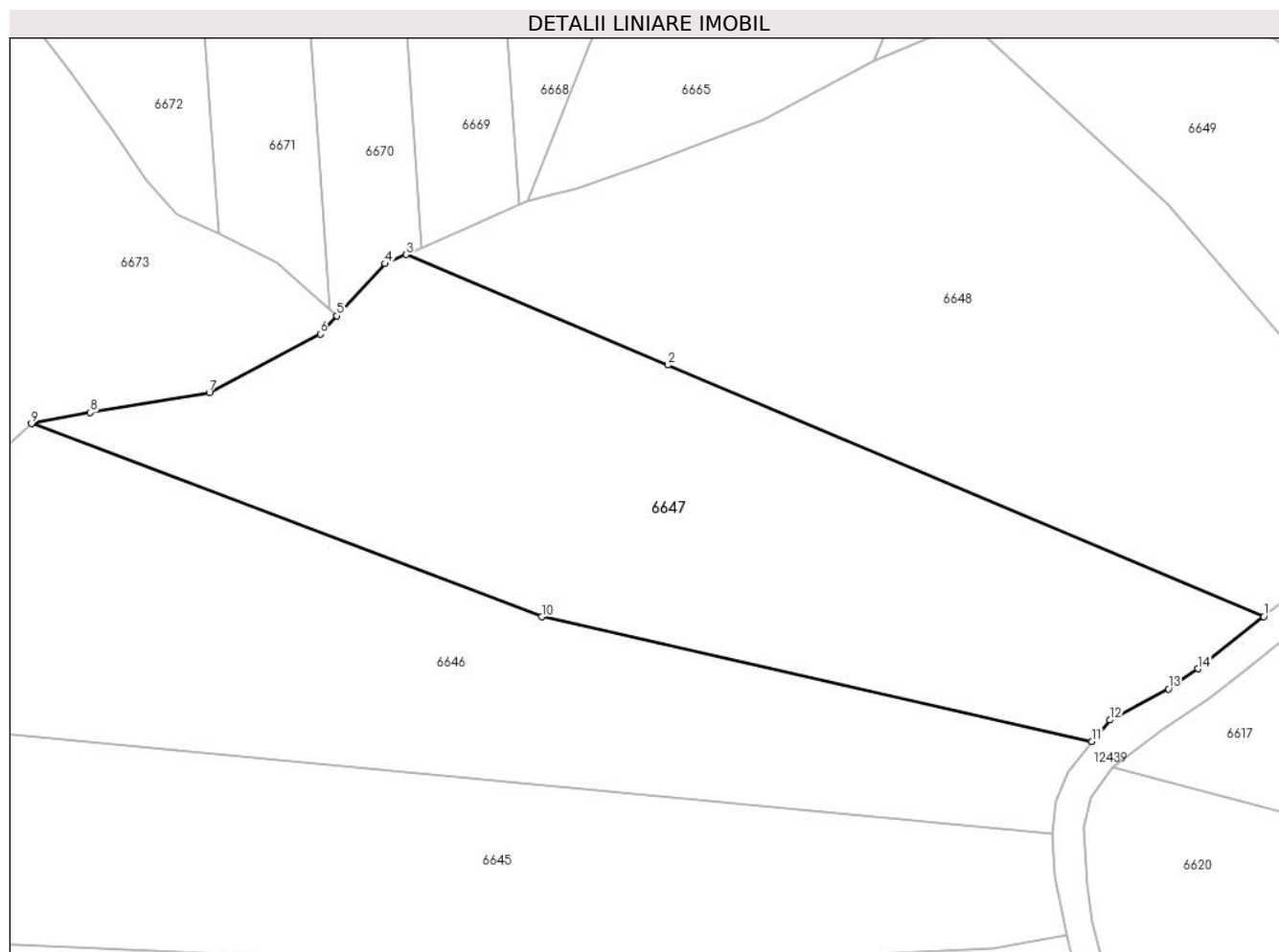
Inscrieri privind dezmembramintele dreptului de proprietate, drepturi reale de garanție și sarcini	Referințe
NU SUNT	

Anexa Nr. 1 La Partea I

Teren

Nr cadastral	Suprafața (mp)*	Observații / Referințe
51699	40.000	

* Suprafața este determinată în planul de proiecție Stereo 70.



Date referitoare la teren

Crt	Categorie folosință	Intravilan	Suprafața (mp)	Tarla	Parcelă	Nr. topo	Observații / Referințe
1	padure	NU	16.051	-	-	-	PV 1051/21.09.2012
2	padure	NU	4.187	-	-	-	
3	padure	NU	19.762	-	-	-	

Lungime Segmente

1) Valorile lungimilor segmentelor sunt obținute din proiecție în plan.

Punct început	X / Y	Punct sfârșit	X / Y	Lungime segment (** (m)
1	577.002,492 631.353,211	2	576.761,39 631.454,881	261.662
2	576.761,39 631.454,881	3	576.655,502 631.499,532	114.917
3	576.655,502 631.499,532	4	576.647,079 631.495,857	9.19
4	576.647,079 631.495,857	5	576.627,63 631.474,788	28.673

Punct început	X / Y	Punct sfârșit	X / Y	Lungime segment (** (m)
5	576.627,63 631.474,788	6	576.620,807 631.467,421	10.041
6	576.620,807 631.467,421	7	576.575,937 631.443,703	50.753
7	576.575,937 631.443,703	8	576.527,833 631.435,677	48.769
8	576.527,833 631.435,677	9	576.504,061 631.431,185	24.193
9	576.504,061 631.431,185	10	576.710,358 631.353,064	220.593
10	576.710,358 631.353,064	11	576.932,97 631.302,749	228.227
11	576.932,97 631.302,749	12	576.940,176 631.311,407	11.264
12	576.940,176 631.311,407	13	576.963,952 631.323,91	26.863
13	576.963,952 631.323,91	14	576.975,86 631.332,145	14.478
14	576.975,86 631.332,145	1	577.002,492 631.353,211	33.956

** Lungimile segmentelor sunt determinate în planul de proiecție Stereo 70 și sunt rotunjite la 1 milimetru.

*** Distanța dintre puncte este formată din segmente cumulate ce sunt mai mici decât valoarea 1 milimetru.

**DATE DESPRE IMOBILUL NR. 6648**

Oficiul de Cadastru și Publicitate Imobiliară NEAMT
Biroul de Cadastru și Publicitate Imobiliară Targu-Neamt

A. Partea I. Descrierea imobilului

TEREN Extravilan

Adresa: Jud. Neamt, O.S.Pipirig,U.P.II Mihaieti,u.a.73A,C%

Nr. Crt	Nr cadastral Nr. topografic	Suprafața* (mp)	Observații / Referințe
A1	51700	45.000	Sector cadastral:245 Teren neimpregmuit;

B. Partea II. Proprietari și acte

Inscrieri privitoare la dreptul de proprietate și alte drepturi reale	Referințe
10394 / 17/06/2020	
Act Administrativ nr. Titlu de proprietate nr. 21220, din 04/06/2020 emis de CJPSDPAT NEAMT (act administrativ nr Certificat de deces nr. 5 din 11.02.2010, emis de Primăria Comunei Pipirig);	
B1	A1
Intabulare, drept de PROPRIETATE, dobandit prin Reconstituire, cota actuala 1/1, cota initiala 1/1	
1) STĂNOAIE LUCIA, decedată	
2) STĂNOAIA GHEORGHE	
3) STĂNOAE VASILE	
4) STĂNOAIA DUMITRU	
5) COJOCARIU IFTIMIA	

C. Partea III. SARCINI .

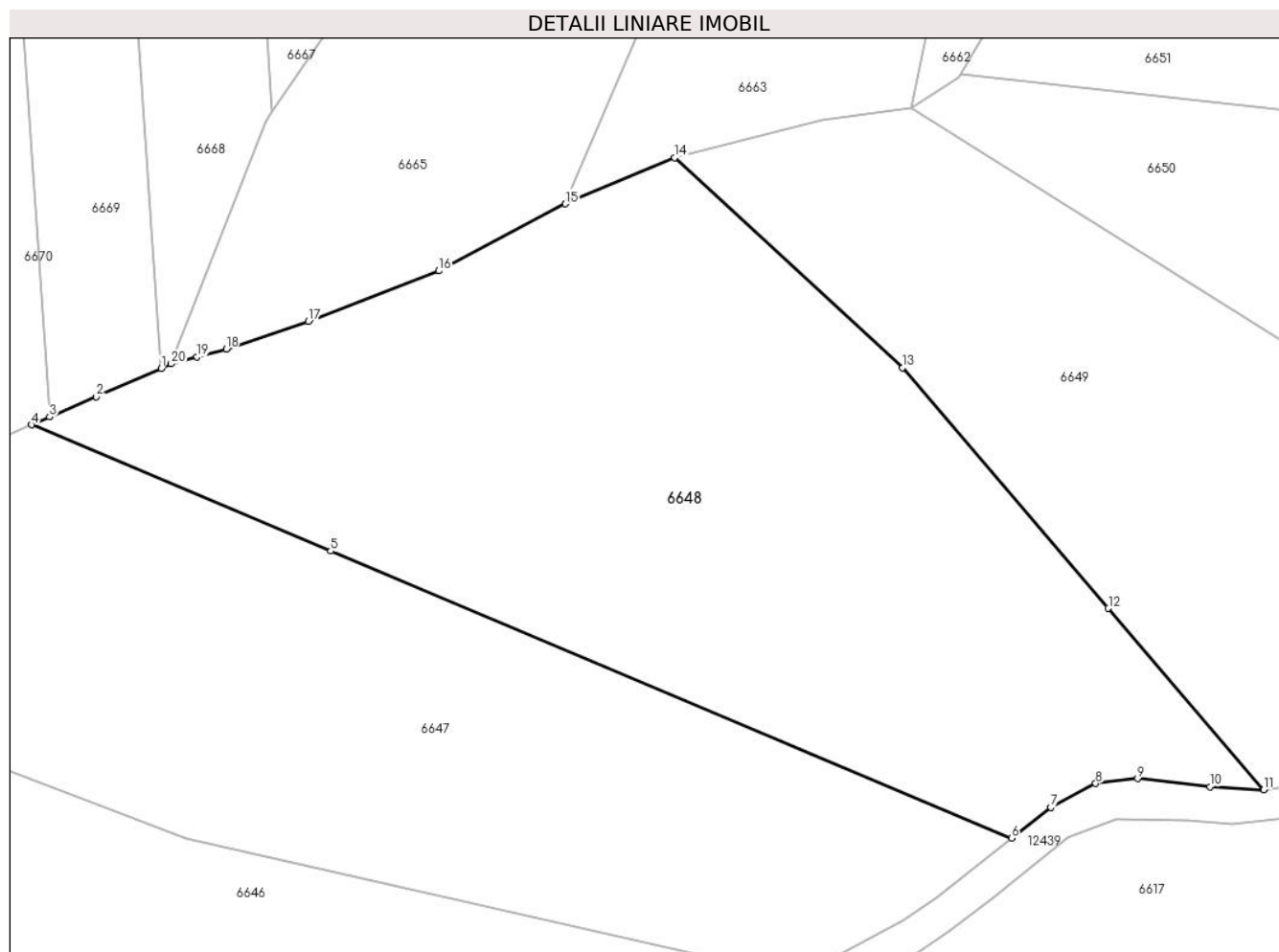
Inscrieri privind dezmembramintele dreptului de proprietate, drepturi reale de garanție și sarcini	Referințe
NU SUNT	

Anexa Nr. 1 La Partea I

Teren

Nr cadastral	Suprafața (mp)*	Observații / Referințe
51700	45.000	

* Suprafața este determinată în planul de proiecție Stereo 70.



Date referitoare la teren

Crt	Categorie folosință	Intravilan	Suprafața (mp)	Tarla	Parcelă	Nr. topo	Observații / Referințe
1	padure	NU	27.252	-	-	-	PV 1052/21.09.2012
2	padure	NU	17.748	-	-	-	

Lungime Segmente

1) Valorile lungimilor segmentelor sunt obținute din proiecție în plan.

Punct început	X / Y	Punct sfârșit	X / Y	Lungime segment (** (m)
1	576.701,386 631.519,554	2	576.678,396 631.509,522	25.083
2	576.678,396 631.509,522	3	576.661,851 631.502,303	18.051
3	576.661,851 631.502,303	4	576.655,502 631.499,532	6.927
4	576.655,502 631.499,532	5	576.761,39 631.454,881	114.917

Punct început	X / Y	Punct sfârşit	X / Y	Lungime segment (** (m)
5	576.761,39 631.454,881	6	577.002,492 631.353,211	261.662
6	577.002,492 631.353,211	7	577.016,416 631.364,106	17.68
7	577.016,416 631.364,106	8	577.032,344 631.372,63	18.065
8	577.032,344 631.372,63	9	577.047,199 631.374,305	14.949
9	577.047,199 631.374,305	10	577.072,774 631.371,403	25.739
10	577.072,774 631.371,403	11	577.091,86 631.370,412	19.112
11	577.091,86 631.370,412	12	577.036,831 631.434,597	84.545
12	577.036,831 631.434,597	13	576.963,864 631.519,704	112.104
13	576.963,864 631.519,704	14	576.883,217 631.594,049	109.686
14	576.883,217 631.594,049	15	576.844,545 631.577,704	41.984
15	576.844,545 631.577,704	16	576.799,675 631.554,031	50.732
16	576.799,675 631.554,031	17	576.753,544 631.536,128	49.483
17	576.753,544 631.536,128	18	576.724,4 631.526,299	30.757
18	576.724,4 631.526,299	19	576.714,105 631.523,552	10.655
19	576.714,105 631.523,552	20	576.704,948 631.521,109	9.477
20	576.704,948 631.521,109	1	576.701,386 631.519,554	3.887

** Lungimile segmentelor sunt determinate în planul de proiecţie Stereo 70 şi sunt rotunjite la 1 milimetru.

*** Distanţa dintre puncte este formată din segmente cumulate ce sunt mai mici decât valoarea 1 milimetru.

**DATE DESPRE IMOBILUL NR. 6649**

Oficiul de Cadastru și Publicitate Imobiliară NEAMT
Biroul de Cadastru și Publicitate Imobiliară Targu-Neamt

A. Partea I. Descrierea imobilului

TEREN Extravilan

Adresa: Jud. Neamt, O.S.Pipirig,U.P.II Mihaieti,u.a.73A,C%

Nr. Crt	Nr cadastral Nr. topografic	Suprafața* (mp)	Observații / Referințe
A1	51701	40.000	Sector cadastral:245 Teren neimpregmuit;

B. Partea II. Proprietari și acte

Inscrieri privitoare la dreptul de proprietate și alte drepturi reale		Referințe
32632 / 15/10/2015		
Act Administrativ nr. Titlu de proprietate nr.16171, din 27/02/2015 emis de CJPSDPAT NEAMT (tabel parcelar tarla O.S. Pipirig - UP II Mihaieti - u.a.71,72,73; plan parcelar tarla O.S. Pipirig - UP II Mihaieti - u.a.71,72,73);		
B1	Intabulare, drept de PROPRIETATE, dobandit prin Lege, cota actuala 1/2, cota initiala 1/1 1) PRUNĂ EVA	A1
522 / 11/01/2016		
Act Notarial nr. 45 - declaratie, din 11/01/2016 emis de NP Andronache Laura;		
B2	Se noteaza stabilirea cotelor conform vointei dintre parti astfel : Nita Gheorghe - cota de 1/2 si Pruna Eva - cota de 1/2	A1
Act Notarial nr. 48 - contract de vanzare, din 11/01/2016 emis de NP Andronache Laura;		
B3	Intabulare, drept de PROPRIETATE, dobandit prin Conventie, cota actuala 1/2, cota initiala 1/2 1) PRUNĂ IOAN 2) PRUNĂ EVA, - soti	A1

C. Partea III. SARCINI .

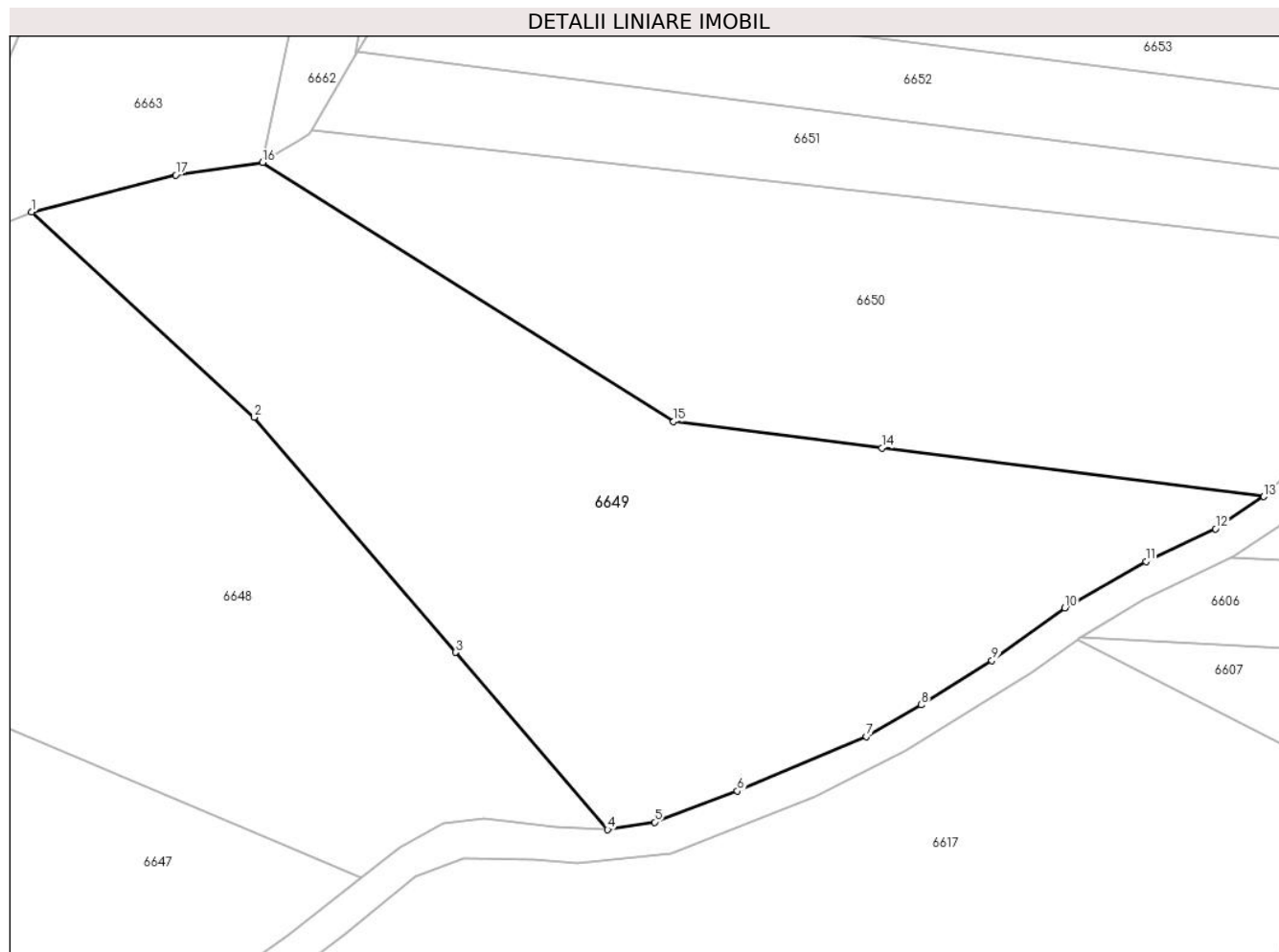
Inscrieri privind dezmembramintele dreptului de proprietate, drepturi reale de garanție și sarcini	Referințe
NU SUNT	

Anexa Nr. 1 La Partea I

Teren

Nr cadastral	Suprafața (mp)*	Observații / Referințe
51701	40.000	

* Suprafața este determinată în planul de proiecție Stereo 70.



Date referitoare la teren

Crt	Categorie folosință	Intra vilan	Suprafața (mp)	Tarla	Parcelă	Nr. topo	Observații / Referințe
1	padure	NU	21.744	UP II Mihaieti	u.a.71,72,73	-	PV 1053/21.09.2012
2	padure	NU	18.256	UP II Mihaieti	u.a.71,72,73	-	

Lungime Segmente

1) Valorile lungimilor segmentelor sunt obținute din proiecție în plan.

Punct început	X / Y	Punct sfârșit	X / Y	Lungime segment (** (m)
1	576.883,217 631.594,049	2	576.963,864 631.519,704	109.686
2	576.963,864 631.519,704	3	577.036,831 631.434,597	112.104
3	577.036,831 631.434,597	4	577.091,86 631.370,412	84.545
4	577.091,86 631.370,412	5	577.108,858 631.373,107	17.21

Punct început	X / Y	Punct sfârșit	X / Y	Lungime segment (** (m)
5	577.108,858 631.373,107	6	577.138,809 631.384,387	32.005
6	577.138,809 631.384,387	7	577.185,655 631.404,055	50.807
7	577.185,655 631.404,055	8	577.205,441 631.415,551	22.883
8	577.205,441 631.415,551	9	577.231,08 631.431,593	30.244
9	577.231,08 631.431,593	10	577.257,452 631.450,679	32.554
10	577.257,452 631.450,679	11	577.286,849 631.467,44	33.84
11	577.286,849 631.467,44	12	577.312,074 631.479,238	27.848
12	577.312,074 631.479,238	13	577.329,506 631.490,968	21.011
13	577.329,506 631.490,968	14	577.191,119 631.508,558	139.5
14	577.191,119 631.508,558	15	577.115,746 631.518,138	75.979
15	577.115,746 631.518,138	16	576.966,895 631.611,849	175.893
16	576.966,895 631.611,849	17	576.935,374 631.607,367	31.838
17	576.935,374 631.607,367	1	576.883,217 631.594,049	53.83

** Lungimile segmentelor sunt determinate în planul de proiecție Stereo 70 și sunt rotunjite la 1 milimetru.

*** Distanța dintre puncte este formată din segmente cumulate ce sunt mai mici decât valoarea 1 milimetru.

**DATE DESPRE IMOBILUL NR. 6650**

Oficiul de Cadastru și Publicitate Imobiliară NEAMT
Biroul de Cadastru și Publicitate Imobiliară Targu-Neamt

A. Partea I. Descrierea imobilului

TEREN Extravilan

Adresa: Jud. Neamt, O.S.Pipirig,U.P.II Mihaieti,u.a.73A,C%

Nr. Crt	Nr cadastral Nr. topografic	Suprafața* (mp)	Observații / Referințe
A1	51702	30.000	Sector cadastral:245 Teren neimpregmuit;

B. Partea II. Proprietari și acte

Inscrieri privitoare la dreptul de proprietate și alte drepturi reale		Referințe
12603 / 13/05/2019		
Act Administrativ nr. 20359 - titlu de proprietate, din 18/03/2019 emis de CJPSDPAT NEAMT;		
B1	Intabulare, drept de PROPRIETATE, dobandit prin Reconstituire, cota actuala 1/1, cota initiala 1/1 1) LUPU IOANA 2) LIPAN VASILE 3) GHERASIM MARIA	A1
16508 / 19/06/2019		
Act Administrativ nr. 736/RC - referat indreptare eroare materiala, din 19/06/2019 emis de BCPI TARGU NEAMT;		
B2	Se indreaptă eroarea materială strecurată în încheierea nr.12603 din 13.05.2019 și în prezenta carte funciară în sensul că numărul titlului de proprietate a fost înscris greșit ca fiind 20539 in loc de 20359 cum era corect	A1

C. Partea III. SARCINI .

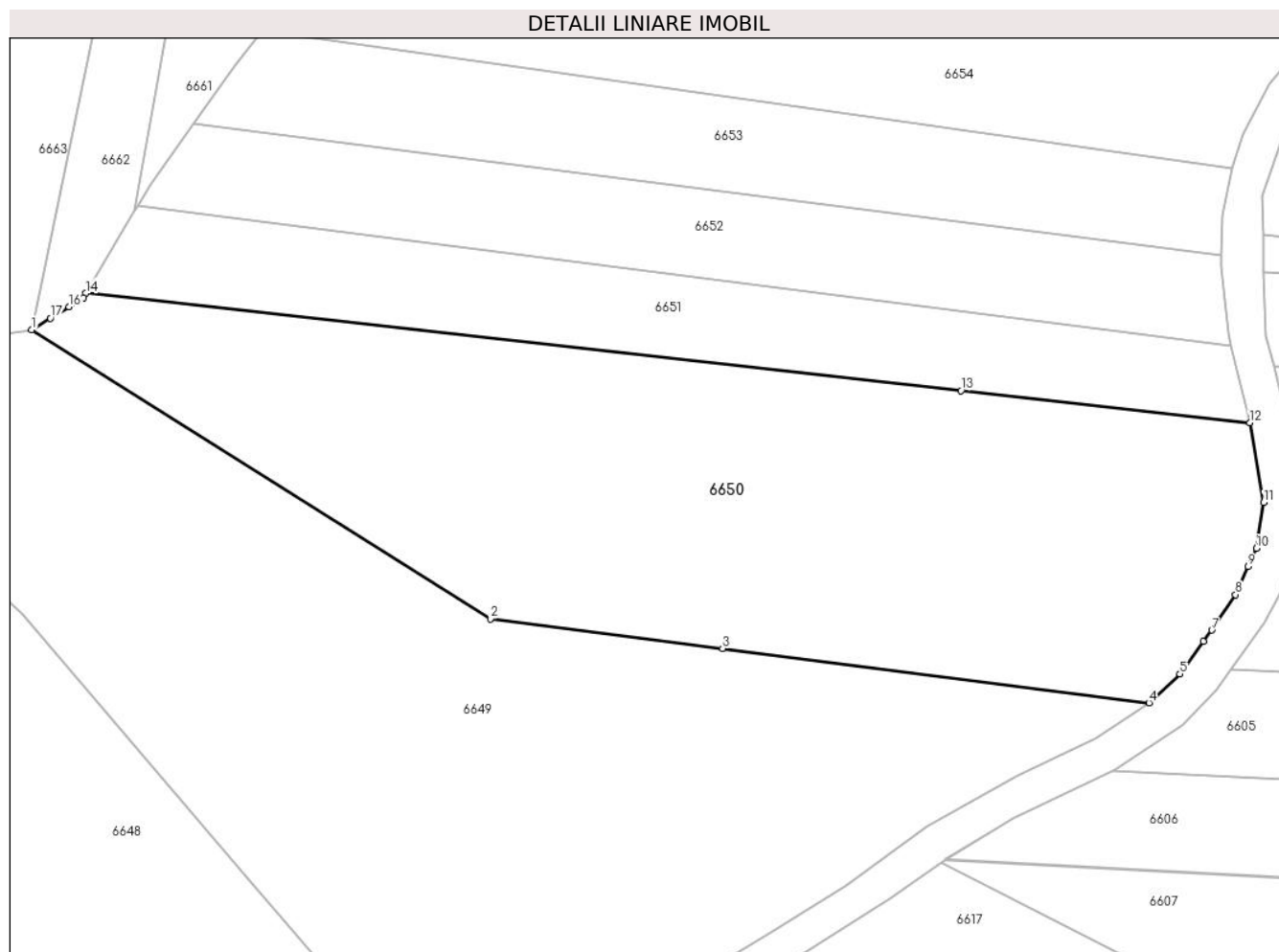
Inscrieri privind dezmembramintele dreptului de proprietate, drepturi reale de garanție și sarcini	Referințe
NU SUNT	

Anexa Nr. 1 La Partea I

Teren

Nr cadastral	Suprafața (mp)*	Observații / Referințe
51702	30.000	

* Suprafața este determinată în planul de proiecție Stereo 70.



Date referitoare la teren

Crt	Categorie folosință	Intravilan	Suprafața (mp)	Tarla	Parcelă	Nr. topo	Observații / Referințe
1	padure	NU	18.291	-	-	-	PV 1060/21.09.2012
2	padure	NU	11.709	-	-	-	

Lungime Segmente

1) Valorile lungimilor segmentelor sunt obținute din proiecție în plan.

Punct început	X / Y	Punct sfârșit	X / Y	Lungime segment (** (m)
1	576.966,895 631.611,849	2	577.115,746 631.518,138	175.893
2	577.115,746 631.518,138	3	577.191,119 631.508,558	75.979
3	577.191,119 631.508,558	4	577.329,506 631.490,968	139.5
4	577.329,506 631.490,968	5	577.339,519 631.500,279	13.673

Punct început	X / Y	Punct sfârșit	X / Y	Lungime segment (** (m)
5	577.339,519 631.500,279	6	577.347,142 631.510,771	12.969
6	577.347,142 631.510,771	7	577.349,852 631.514,519	4.625
7	577.349,852 631.514,519	8	577.357,535 631.526,014	13.826
8	577.357,535 631.526,014	9	577.361,633 631.535,112	9.978
9	577.361,633 631.535,112	10	577.364,293 631.541,016	6.476
10	577.364,293 631.541,016	11	577.366,713 631.555,866	15.046
11	577.366,713 631.555,866	12	577.362,205 631.581,737	26.261
12	577.362,205 631.581,737	13	577.268,467 631.592,16	94.316
13	577.268,467 631.592,16	14	576.984,547 631.623,728	285.67
14	576.984,547 631.623,728	15	576.983,687 631.622,273	1.69
15	576.983,687 631.622,273	16	576.979,048 631.619,393	5.46
16	576.979,048 631.619,393	17	576.972,97 631.615,62	7.154
17	576.972,97 631.615,62	1	576.966,895 631.611,849	7.15

** Lungimile segmentelor sunt determinate în planul de proiecție Stereo 70 și sunt rotunjite la 1 milimetru.

*** Distanța dintre puncte este formată din segmente cumulate ce sunt mai mici decât valoarea 1 milimetru.

**DATE DESPRE IMOBILUL NR. 6651**

Oficiul de Cadastru și Publicitate Imobiliară NEAMT
Biroul de Cadastru și Publicitate Imobiliară Targu-Neamt

A. Partea I. Descrierea imobilului

TEREN Extravilan

Adresa: Jud. Neamt, O.S.Pipirig,U.P.II Mihaieti,u.a.73A,C%

Nr. Crt	Nr cadastral Nr. topografic	Suprafața* (mp)	Observații / Referințe
A1	53727	10.000	Sector cadastral:245 Teren neimpregmuit;

B. Partea II. Proprietari și acte

Inscrieri privitoare la dreptul de proprietate și alte drepturi reale		Referințe
21110 / 17/09/2021		
Hotarare Judecatoreasca nr. SENTINTA CIVILA nr. 910/2021, din 19/07/2021 emis de JUDECATORIA TARGU NEAMT;		
B1	Se infiinteaza cartea funciara 53727 a imobilului cu numarul cadastral 53727 / UAT Pipirig, rezultat din dezmembrarea imobilului cu numarul cadastral 51703 inscris in cartea funciara 51703;	A1
Act Administrativ nr. Titlu de proprietate nr. 21391, din 09/07/2020 emis de CJPSDPAT NEAMT;		
B2	Intabulare, drept de PROPRIETATE, dobandit prin Reconstituire, cota actuala 1/1, cota initiala 1/1 1) NIȚĂ DUMITRU 2) JBANCA EMILIA 3) SĂCUIU ELENA 4) DOLHĂSCU ELENA 5) GRIGORAȘ TEODORA 6) GAVRILIU MARIA 7) LĂCĂTUȘU GHEORGHE <i>OBSERVATII: pozitie transcrisa din CF 51703/Pipirig, inscrisa prin incheierea nr. 15795 din 24/08/2020;</i>	A1
Hotarare Judecatoreasca nr. SENTINTA CIVILA nr. 910/2021, din 19/07/2021 emis de JUDECATORIA TARGU NEAMT;		
B4	Se radiază notarea propunerii de dezmembrare înscrisă sub nr. de încheiere 23004 din 19.11.2020	A1
23716 / 19/10/2021		
Hotarare Judecatoreasca nr. Sentința civilă nr. 910, din 19/07/2021 emis de JUDECATORIA TARGU NEAMT;		
B5	Se notează sentința civilă nr. 910/19.07.2021 pronunțată de Judecătoria Târgu Neamț în dosar nr. 251/321/2021, având ca obiect partaj succesoral la cererea reclamantilor GRIGORAȘ TEODORA, SĂCUIU ELENA, LĂCĂTUȘU GHEORGHE, în contradictoriu cu pârâții JBANCA EMILIA, NIȚĂ MARIA, NIȚĂ DUMITRU, DOLHĂSCU ELENA	A1
C. Partea III. SARCINI .		
Inscrieri privind dezmembramintele dreptului de proprietate, drepturi reale de garanție și sarcini		Referințe
NU SUNT		

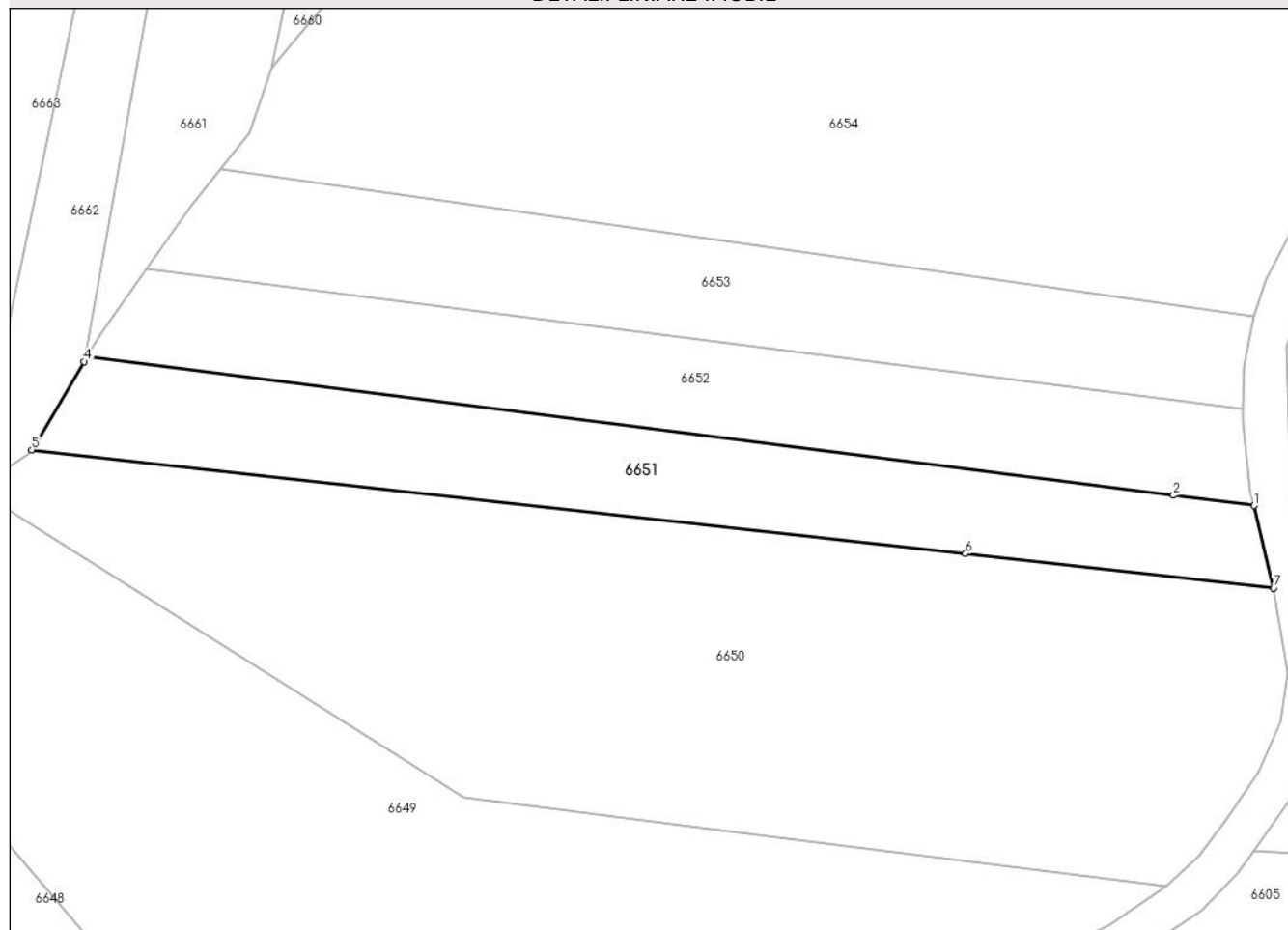
Anexa Nr. 1 La Partea I

Teren

Nr cadastral	Suprafața (mp)*	Observații / Referințe
53727	10.000	

* Suprafața este determinată în planul de proiecție Stereo 70.

DETALII LINIARE IMOBIL



Date referitoare la teren

Crt	Categorie folosință	Intravilan	Suprafața (mp)	Tarla	Parcelă	Nr. topo	Observații / Referințe
1	padure	NU	8.228	-	-	-	
2	padure	NU	1.772	-	-	-	

Lungime Segmente

1) Valorile lungimilor segmentelor sunt obținute din proiecție în plan.

Punct început	X / Y	Punct sfârșit	X / Y	Lungime segment (** (m)
1	577.356,223 631.606,74	2	577.331,726 631.609,867	24.696
2	577.331,726 631.609,867	3	577.001,271 631.652,045	333.136
3	577.001,271 631.652,045	4	577.000,383 631.650,542	1.746
4	577.000,383 631.650,542	5	576.984,547 631.623,728	31.141

Punct început	X / Y	Punct sfârșit	X / Y	Lungime segment (** (m)
5	576.984,547 631.623,728	6	577.268,467 631.592,16	285.67
6	577.268,467 631.592,16	7	577.362,205 631.581,737	94.316
7	577.362,205 631.581,737	1	577.356,223 631.606,74	25.709

** Lungimile segmentelor sunt determinate în planul de proiecție Stereo 70 și sunt rotunjite la 1 milimetru.

*** Distanța dintre puncte este formată din segmente cumulate ce sunt mai mici decât valoarea 1 milimetru.

**DATE DESPRE IMOBILUL NR. 6652**

Oficiul de Cadastru și Publicitate Imobiliară NEAMT
Biroul de Cadastru și Publicitate Imobiliară Targu-Neamt

A. Partea I. Descrierea imobilului

TEREN Extravilan

Adresa: Jud. Neamt, O.S.Pipirig,U.P.II Mihaieti,u.a.73A,C%

Nr. Crt	Nr cadastral Nr. topografic	Suprafața* (mp)	Observații / Referințe
A1	53726	10.000	Sector cadastral:245 Teren neimpregmuit;

B. Partea II. Proprietari și acte

Inscrieri privitoare la dreptul de proprietate și alte drepturi reale		Referințe
21110 / 17/09/2021		
Hotarare Judecatoreasca nr. SENTINTA CIVILA nr. 910/2021, din 19/07/2021 emis de JUDECATORIA TARGU NEAMT;		
B1	Se infiinteaza cartea funciara 53726 a imobilului cu numarul cadastral 53726 / UAT Pipirig, rezultat din dezmembrarea imobilului cu numarul cadastral 51703 inscris in cartea funciara 51703;	A1
Act Administrativ nr. Titlu de proprietate nr. 21391, din 09/07/2020 emis de CJPSDPAT NEAMT;		
B2	Intabulare, drept de PROPRIETATE, dobandit prin Reconstituire, cota actuala 1/1, cota initiala 1/1 1) NIȚĂ DUMITRU 2) JBANCA EMILIA 3) SĂCUIU ELENA 4) DOLHĂSCU ELENA 5) GRIGORAȘ TEODORA 6) GAVRILIU MARIA 7) LĂCĂTUȘU GHEORGHE <i>OBSERVATII: pozitie transcrisa din CF 51703/Pipirig, inscrisa prin incheierea nr. 15795 din 24/08/2020;</i>	A1
Hotarare Judecatoreasca nr. SENTINTA CIVILA nr. 910/2021, din 19/07/2021 emis de JUDECATORIA TARGU NEAMT;		
B4	Se radiază notarea propunerii de dezmembrare înscrisă sub nr. de încheiere 23004 din 19.11.2020	A1
23714 / 19/10/2021		
Hotarare Judecatoreasca nr. SENTINTA CIVILA nr. 910, din 19/07/2021 emis de JUDECATORIA TARGU NEAMT;		
B5	Se noteaza Sentinta Civilă nr 910/19.07.2021 pronunată in Dosar nr. 251/321/2021 de catre Judecatoria Târgu Neamț, avand ca obiect partaj succesoral la cererea reclamantilor GRIGORAȘ TEODORA, SĂCUIU ELENA, LĂCĂTUȘU GHEORGHE în contradictoriu cu pârâții JBANCA EMILIA, NIȚĂ MARIA, NIȚĂ DUMITRU, DOLHĂSCU ELENA	A1
C. Partea III. SARCINI .		
Inscrieri privind dezmembramintele dreptului de proprietate, drepturi reale de garanție și sarcini		Referințe
NU SUNT		

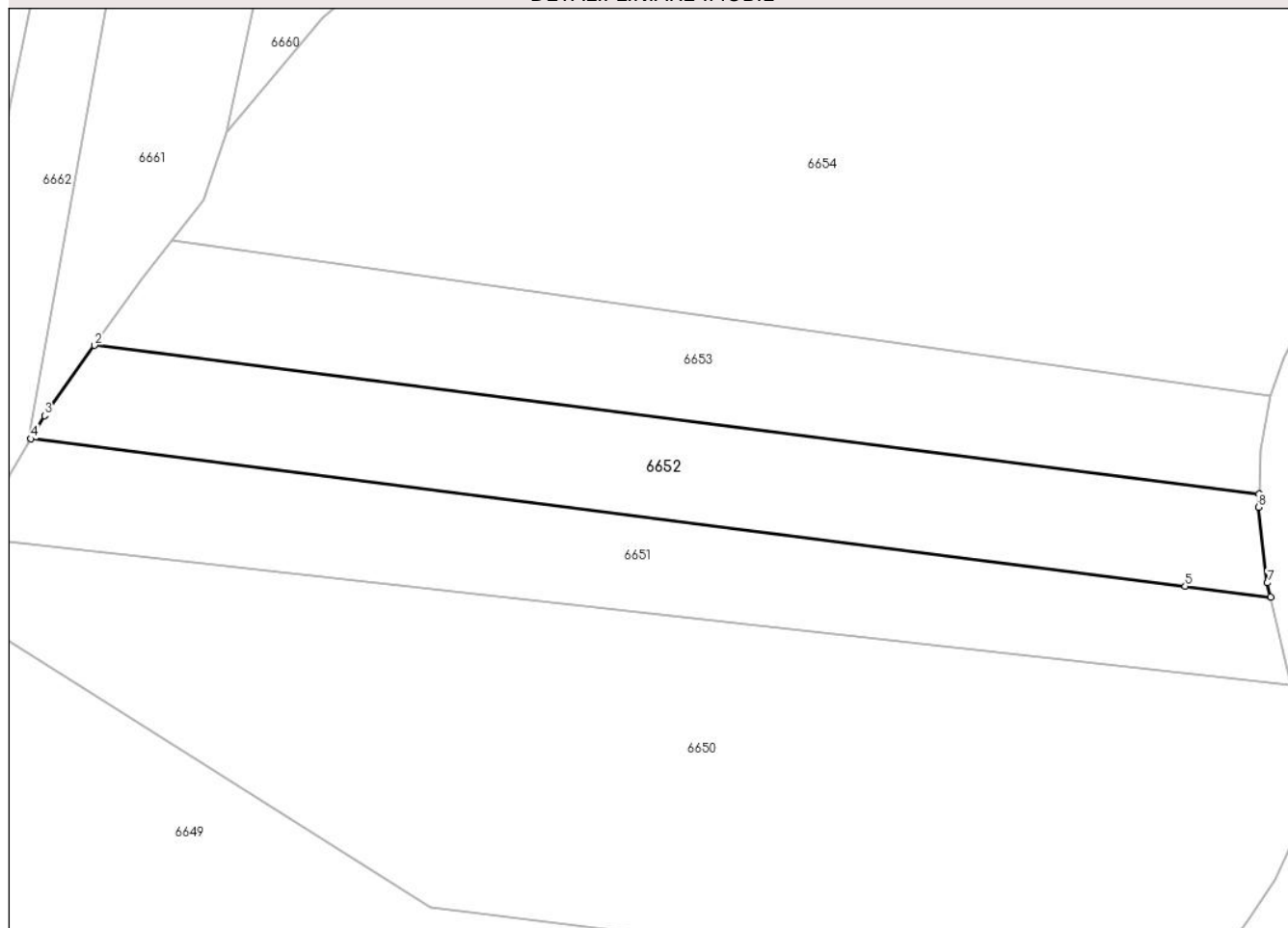
Anexa Nr. 1 La Partea I

Teren

Nr cadastral	Suprafața (mp)*	Observații / Referințe
53726	10.000	

* Suprafața este determinată în planul de proiecție Stereo 70.

DETALII LINIARE IMOBIL



Date referitoare la teren

Crt	Categorie folosință	Intravilan	Suprafața (mp)	Tarla	Parcelă	Nr. topo	Observații / Referințe
1	padure	NU	9.952	-	-	-	
2	padure	NU	48	-	-	-	

Lungime Segmente

1) Valorile lungimilor segmentelor sunt obținute din proiecție în plan.

Punct început	X / Y	Punct sfârșit	X / Y	Lungime segment (** (m))
1	577.352,873 631.636,24	2	577.019,492 631.678,791	336.086
2	577.019,492 631.678,791	3	577.005,188 631.658,677	24.682
3	577.005,188 631.658,677	4	577.001,271 631.652,045	7.702
4	577.001,271 631.652,045	5	577.331,726 631.609,867	333.136

Punct început	X / Y	Punct sfârșit	X / Y	Lungime segment (** (m)
5	577.331,726 631.609,867	6	577.356,223 631.606,74	24.696
6	577.356,223 631.606,74	7	577.355,253 631.610,793	4.167
7	577.355,253 631.610,793	8	577.352,754 631.632,44	21.791
8	577.352,754 631.632,44	1	577.352,873 631.636,24	3.802

** Lungimile segmentelor sunt determinate în planul de proiecție Stereo 70 și sunt rotunjite la 1 milimetru.

*** Distanța dintre puncte este formată din segmente cumulate ce sunt mai mici decât valoarea 1 milimetru.

**DATE DESPRE IMOBILUL NR. 6653**

Oficiul de Cadastru și Publicitate Imobiliară NEAMT
Biroul de Cadastru și Publicitate Imobiliară Targu-Neamt

A. Partea I. Descrierea imobilului

TEREN Extravilan

Adresa: Jud. Neamt, O.S.Pipirig,U.P.II Mihaieti,u.a.73A,C%

Nr. Crt	Nr cadastral Nr. topografic	Suprafața* (mp)	Observații / Referințe
A1	53725	10.000	Sector cadastral:245 Teren neimprejmuit;

B. Partea II. Proprietari și acte

Inscrieri privitoare la dreptul de proprietate și alte drepturi reale		Referințe
21110 / 17/09/2021		
Hotarare Judecatoreasca nr. SENTINTA CIVILA nr. 910/2021, din 19/07/2021 emis de JUDECATORIA TARGU NEAMT;		
B1	Se infiinteaza cartea funciara 53725 a imobilului cu numarul cadastral 53725 / UAT Pipirig, rezultat din dezmembrarea imobilului cu numarul cadastral 51703 inscris in cartea funciara 51703;	A1
B4	Se radiază notarea propunerii de dezmembrare înscrisă sub nr. de încheiere 23004 din 19.11.2020	A1
23713 / 19/10/2021		
Hotarare Judecatoreasca nr. Sentința civilă nr. 910, din 19/07/2021 emis de JUDECATORIA TARGU NEAMT;		
B6	Se notează respingerea cererii formulate de către Judecătoria Târgu Neamț, având ca obiect notare sentință civilă	A1
27325 / 19/11/2021		
Act Notarial nr. CONTRACT DE VÂNZARE aut. nr. 5546, din 17/11/2021 emis de BIN Teodorescu Mihaela;		
B7	Intabulare, drept de PROPRIETATE, cu titlu de drept de CUMPĂRARE, dobandit prin Conventie, cota actuala 1/1, cota initiala 1/1 1) LĂCĂTUȘU ALEXANDRU 2) LĂCĂTUȘU SĂNDICA, bun comun	A1

C. Partea III. SARCINI .

Inscrieri privind dezmembramintele dreptului de proprietate, drepturi reale de garanție și sarcini	Referințe
NU SUNT	

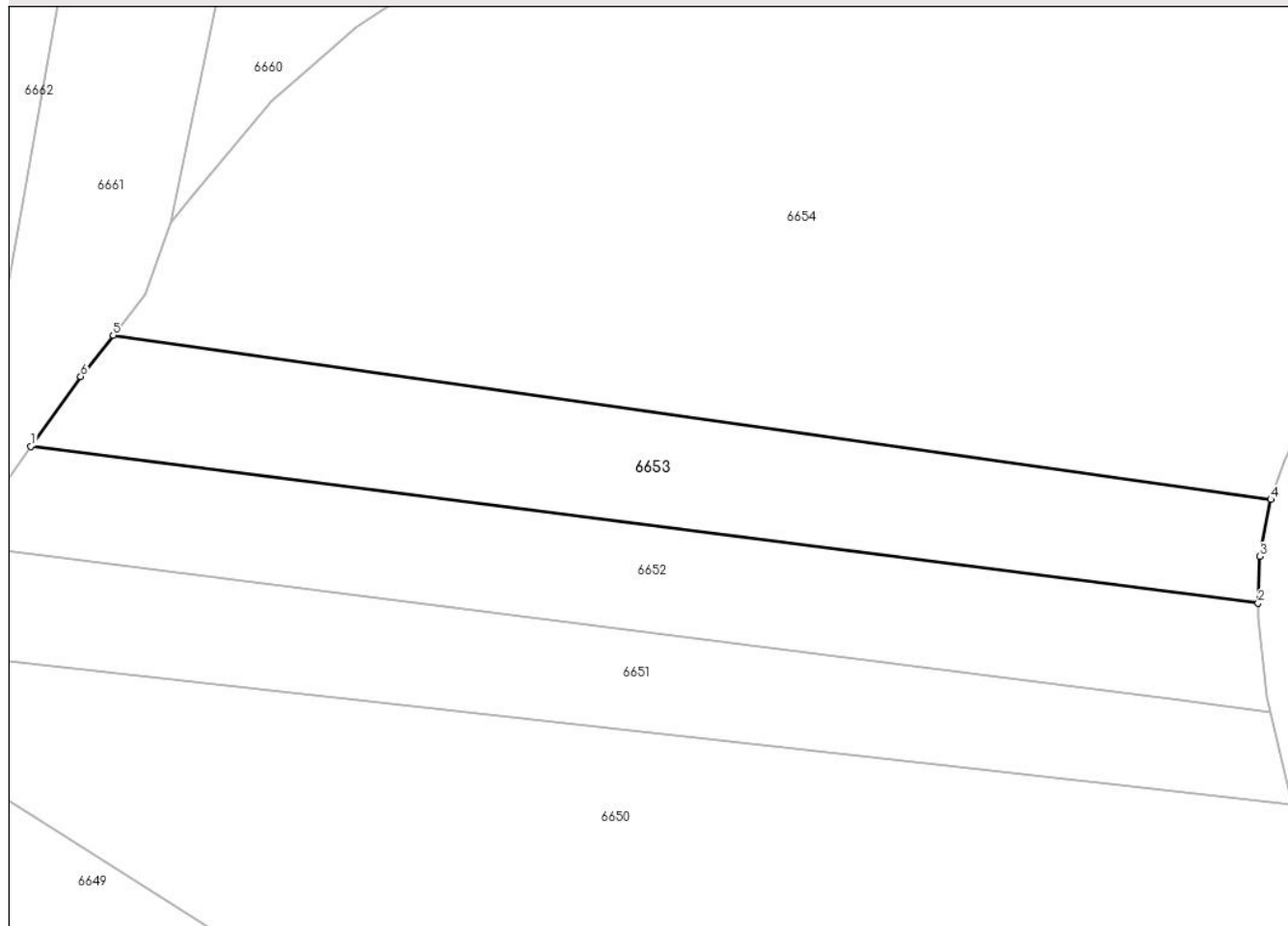
Anexa Nr. 1 La Partea I

Teren

Nr cadastral	Suprafața (mp)*	Observații / Referințe
53725	10.000	

* Suprafața este determinată în planul de proiecție Stereo 70.

DETALII LINIARE IMOBIL



Date referitoare la teren

Crt	Categorie folosință	Intravilan	Suprafața (mp)	Tarla	Parcelă	Nr. topo	Observații / Referințe
1	padure	NU	10.000	-	-	-	

Lungime Segmente

1) Valorile lungimilor segmentelor sunt obținute din proiecție în plan.

Punct început	X / Y	Punct sfârșit	X / Y	Lungime segment (** (m)
1	577.019,492 631.678,791	2	577.352,873 631.636,24	336.086
2	577.352,873 631.636,24	3	577.353,272 631.648,946	12.712
3	577.353,272 631.648,946	4	577.356,26 631.664,413	15.753
4	577.356,26 631.664,413	5	577.041,837 631.708,951	317.562
5	577.041,837 631.708,951	6	577.033,01 631.697,801	14.221

Punct început	X / Y	Punct sfârșit	X / Y	Lungime segment (** (m)
6	577.033,01 631.697,801	1	577.019,492 631.678,791	23.326

** Lungimile segmentelor sunt determinate în planul de proiecție Stereo 70 și sunt rotunjite la 1 milimetru.

*** Distanța dintre puncte este formată din segmente cumulate ce sunt mai mici decât valoarea 1 milimetru.

**DATE DESPRE IMOBILUL NR. 6654**

Oficiul de Cadastru și Publicitate Imobiliară NEAMT
Biroul de Cadastru și Publicitate Imobiliară Targu-Neamt

A. Partea I. Descrierea imobilului

TEREN Extravilan

Adresa: Jud. Neamt, O.S.Pipirig,U.P.II Mihaieti,u.a.73A,B%

Nr. Crt	Nr cadastral Nr. topografic	Suprafața* (mp)	Observații / Referințe
A1	51704	50.000	Sector cadastral:245 Teren neimpregmuit;

B. Partea II. Proprietari și acte

Inscrieri privitoare la dreptul de proprietate și alte drepturi reale		Referințe
25398 / 19/09/2018		
Act Administrativ nr. 19441 - titlu de proprietate, din 07/02/2018 emis de CJPSDPAT NEAMȚ;		
B1	Intabulare, drept de PROPRIETATE, dobandit prin Reconstituire, cota actuala 1/1, cota initiala 1/1	A1
	1) CREANGĂ DUMITRU 2) LĂCĂTUȘU SĂNDICA 3) CREANGĂ VASILE 4) VRÎNCIANU MARIA	

C. Partea III. SARCINI .

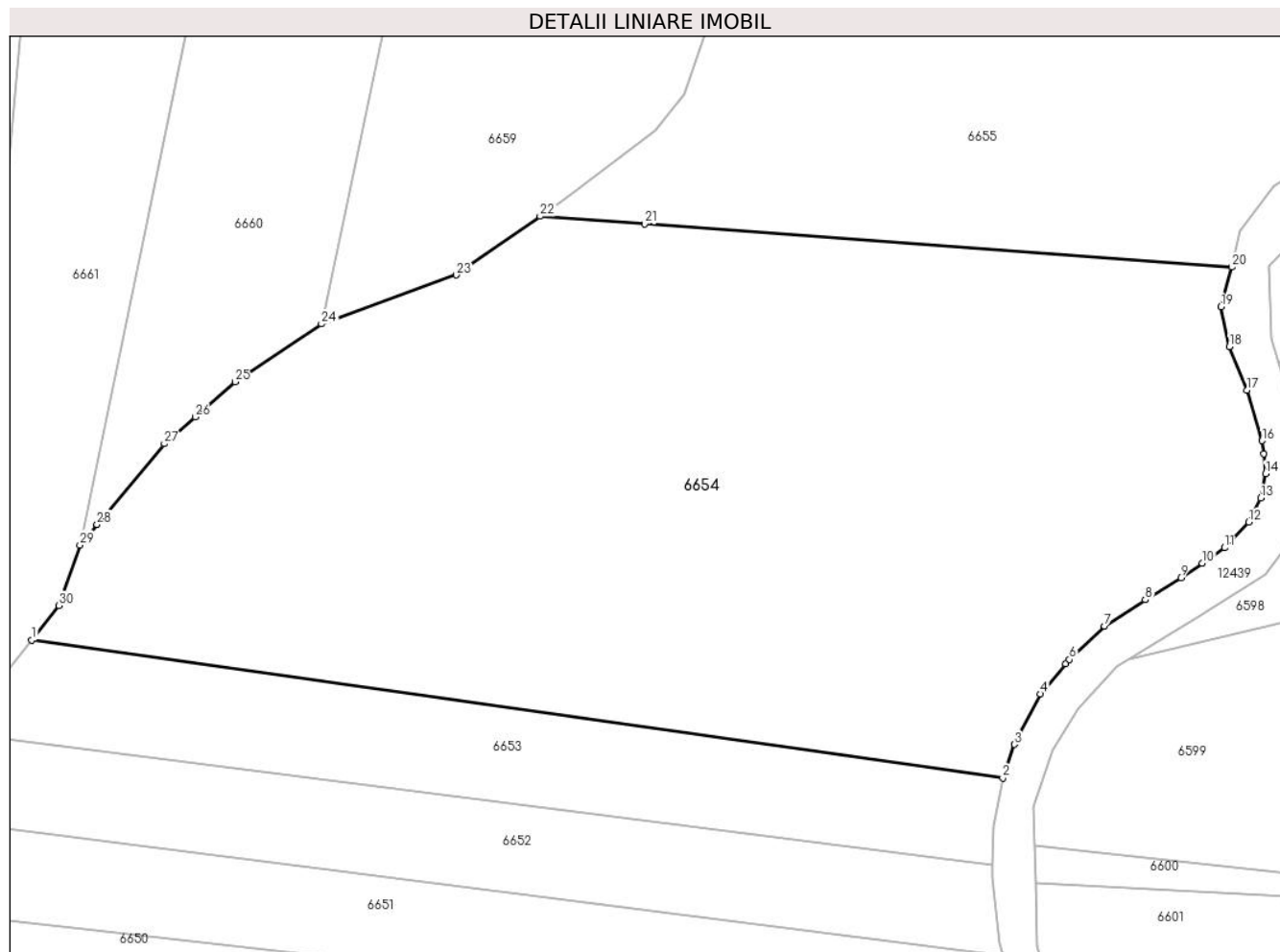
Inscrieri privind dezmembramintele dreptului de proprietate, drepturi reale de garanție și sarcini	Referințe
NU SUNT	

Anexa Nr. 1 La Partea I

Teren

Nr cadastral	Suprafața (mp)*	Observații / Referințe
51704	50.000	

* Suprafața este determinată în planul de proiecție Stereo 70.



Date referitoare la teren

Crt	Categorie folosință	Intravilan	Suprafața (mp)	Tarla	Parcelă	Nr. topo	Observații / Referințe
1	padure	NU	36.224	-	-	-	PV 1062/21.09.2012
2	padure	NU	13.776	-	-	-	

Lungime Segmente

1) Valorile lungimilor segmentelor sunt obținute din proiecție în plan.

Punct început	X / Y	Punct sfârșit	X / Y	Lungime segment (** (m))
1	577.041,837 631.708,951	2	577.356,26 631.664,413	317.562
3	577.360,017 631.675,205	4	577.368,39 631.691,544	18.359
5	577.376,584 631.701,23	6	577.377,792 631.702,658	1.87
7	577.389,181 631.713,464	8	577.402,373 631.722,026	15.727

Punct început	X / Y	Punct sfârșit	X / Y	Lungime segment (** (m))
2	577.356,26 631.664,413	3	577.360,017 631.675,205	11.427
4	577.368,39 631.691,544	5	577.376,584 631.701,23	12.687
6	577.377,792 631.702,658	7	577.389,181 631.713,464	15.7
8	577.402,373 631.722,026	9	577.413,922 631.729,126	13.557

Punct început	X / Y	Punct sfârșit	X / Y	Lungime segment (** (m)	Punct început	X / Y	Punct sfârșit	X / Y	Lungime segment (** (m)
9	577.413,922 631.729,126	10	577.420,79 631.733,823	8.321	10	577.420,79 631.733,823	11	577.428,082 631.738,81	8.834
11	577.428,082 631.738,81	12	577.435,928 631.747,098	11.413	12	577.435,928 631.747,098	13	577.439,763 631.754,89	8.685
13	577.439,763 631.754,89	14	577.441,368 631.762,77	8.042	14	577.441,368 631.762,77	15	577.440,681 631.769,273	6.539
15	577.440,681 631.769,273	16	577.440,241 631.773,445	4.195	16	577.440,241 631.773,445	17	577.435,272 631.789,82	17.112
17	577.435,272 631.789,82	18	577.429,574 631.803,91	15.199	18	577.429,574 631.803,91	19	577.426,87 631.816,71	13.082
19	577.426,87 631.816,71	20	577.430,339 631.829,608	13.356	20	577.430,339 631.829,608	21	577.240,273 631.843,533	190.575
21	577.240,273 631.843,533	22	577.206,47 631.846,01	33.894	22	577.206,47 631.846,01	23	577.179,352 631.827,037	33.096
23	577.179,352 631.827,037	24	577.135,64 631.811,201	46.492	24	577.135,64 631.811,201	25	577.107,778 631.792,485	33.565
25	577.107,778 631.792,485	26	577.094,776 631.781,142	17.254	26	577.094,776 631.781,142	27	577.084,814 631.772,451	13.22
27	577.084,814 631.772,451	28	577.063,027 631.746,35	33.999	28	577.063,027 631.746,35	29	577.057,478 631.739,702	8.66
29	577.057,478 631.739,702	30	577.050,688 631.720,133	20.714	30	577.050,688 631.720,133	1	577.041,837 631.708,951	14.261

** Lungimile segmentelor sunt determinate în planul de proiecție Stereo 70 și sunt rotunjite la 1 milimetru.

*** Distanța dintre puncte este formată din segmente cumulate ce sunt mai mici decât valoarea 1 milimetru.

**DATE DESPRE IMOBILUL NR. 6655**

Oficiul de Cadastru și Publicitate Imobiliară NEAMT
Biroul de Cadastru și Publicitate Imobiliară Targu-Neamt

A. Partea I. Descrierea imobilului

TEREN Extravilan

Adresa: Jud. Neamt, O.S.Pipirig,U.P.II Mihaieti,u.a.73B%

Nr. Crt	Nr cadastral Nr. topografic	Suprafața* (mp)	Observații / Referințe
A1	51705	20.000	Sector cadastral:245 Teren neimpregmuit;

B. Partea II. Proprietari și acte

Inscrieri privitoare la dreptul de proprietate și alte drepturi reale	Referințe
17089 / 26/06/2019	
Act Administrativ nr. 20366 - titlu de proprietate, din 22/04/2019 emis de CJPSDPAT NEAMT;	
B1	A1
Intabulare, drept de PROPRIETATE, dobandit prin Reconstituire, cota actuala 1/1, cota initiala 1/1	
1) VRÎNCEANU MIHAI 2) MUTU PARASCHIVA 3) VRÂNCIANU NICULAE 4) VRÎNCEANU VASILE, decedat 5) GRIGORAȘ ANA 6) VRÂNCIANU ANTON 7) VRÎNCEANU GRIGORE	

C. Partea III. SARCINI .

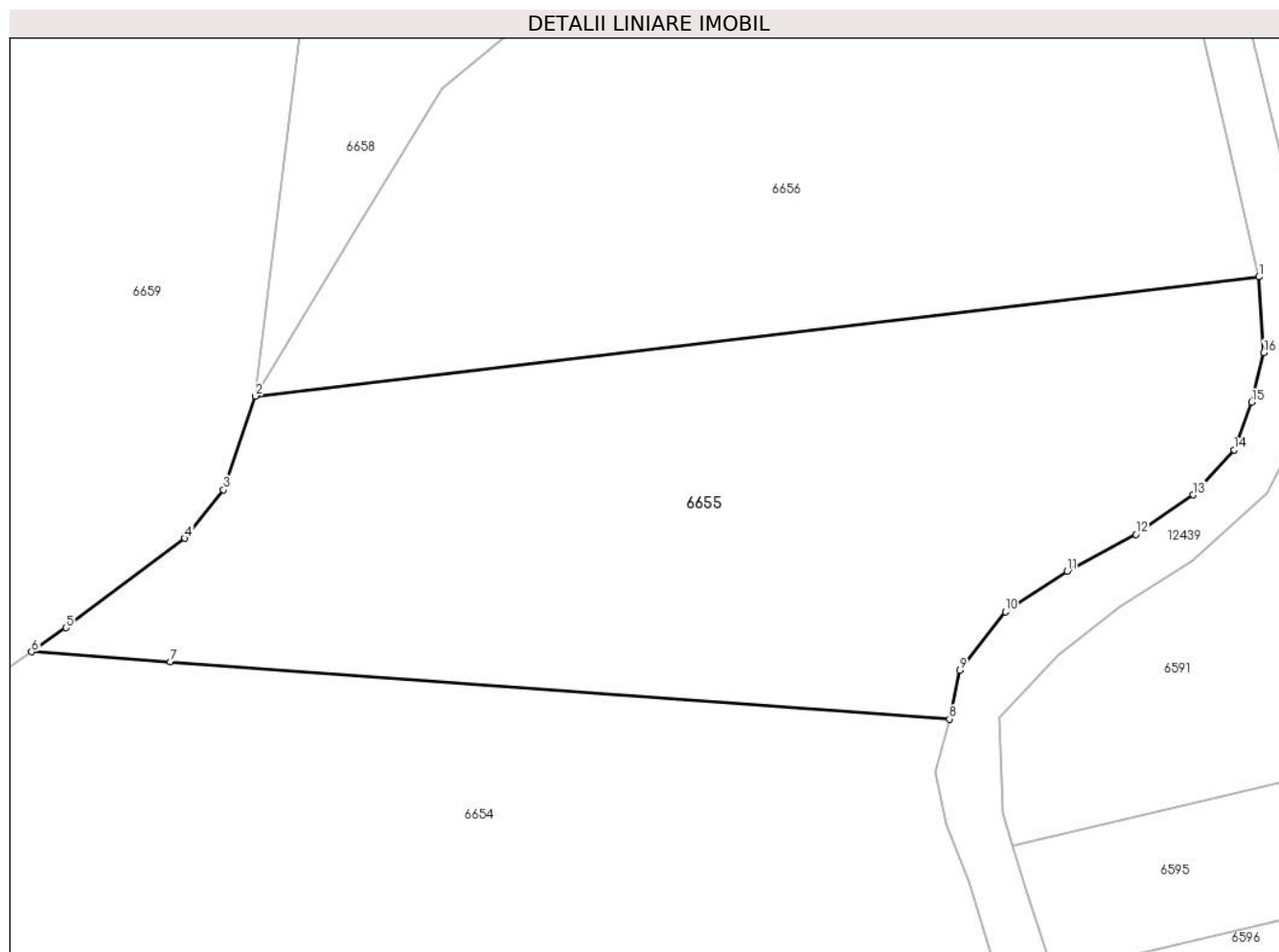
Inscrieri privind dezmembramintele dreptului de proprietate, drepturi reale de garanție și sarcini	Referințe
NU SUNT	

Anexa Nr. 1 La Partea I

Teren

Nr cadastral	Suprafața (mp)*	Observații / Referințe
51705	20.000	

* Suprafața este determinată în planul de proiecție Stereo 70.



Date referitoare la teren

Crt	Categorie folosință	Intravilan	Suprafața (mp)	Tarla	Parcelă	Nr. topo	Observații / Referințe
1	padure	NU	20.000	-	-	-	PV 1063/19.09.2013

Lungime Segmente

1) Valorile lungimilor segmentelor sunt obținute din proiecție în plan.

Punct început	X / Y	Punct sfârșit	X / Y	Lungime segment (** (m)
1	577.505,787 631.937,388	2	577.261,077 631.908,335	246.429
2	577.261,077 631.908,335	3	577.253,313 631.885,482	24.136
3	577.253,313 631.885,482	4	577.243,89 631.873,658	15.12
4	577.243,89 631.873,658	5	577.214,861 631.851,881	36.289
5	577.214,861 631.851,881	6	577.206,47 631.846,01	10.241

Punct început	X / Y	Punct sfârșit	X / Y	Lungime segment (** (m)
6	577.206,47 631.846,01	7	577.240,273 631.843,533	33.894
7	577.240,273 631.843,533	8	577.430,339 631.829,608	190.575
8	577.430,339 631.829,608	9	577.432,876 631.841,472	12.132
9	577.432,876 631.841,472	10	577.444,012 631.855,762	18.117
10	577.444,012 631.855,762	11	577.459,033 631.865,65	17.983
11	577.459,033 631.865,65	12	577.475,838 631.874,627	19.052
12	577.475,838 631.874,627	13	577.489,795 631.884,238	16.946
13	577.489,795 631.884,238	14	577.499,76 631.895,253	14.854
14	577.499,76 631.895,253	15	577.504,021 631.906,819	12.326
15	577.504,021 631.906,819	16	577.507,0 631.918,922	12.464
16	577.507,0 631.918,922	1	577.505,787 631.937,388	18.506

** Lungimile segmentelor sunt determinate în planul de proiecție Stereo 70 și sunt rotunjite la 1 milimetru.

*** Distanța dintre puncte este formată din segmente cumulate ce sunt mai mici decât valoarea 1 milimetru.

**DATE DESPRE IMOBILUL NR. 6656**

Oficiul de Cadastru și Publicitate Imobiliară NEAMT
Biroul de Cadastru și Publicitate Imobiliară Targu-Neamt

A. Partea I. Descrierea imobilului

TEREN Extravilan

Adresa: Jud. Neamt, O.S.Pipirig,U.P.II Mihaieti,u.a.73B%

Nr. Crt	Nr cadastral Nr. topografic	Suprafața* (mp)	Observații / Referințe
A1	51706	33.272	Sector cadastral:245 Teren neimprejmuit;

B. Partea II. Proprietari și acte

Inscrieri privitoare la dreptul de proprietate și alte drepturi reale		Referințe
20643 / 14/09/2017		
Act Administrativ nr. 18046 - titlu de proprietate, din 25/05/2017 emis de OCPI NEAMT;		
B1	Intabulare, drept de PROPRIETATE, dobandit prin Reconstituire, cota actuala 1/1, cota initiala 1/1 1) PRUNĂ MARIA, - decedata 2) PRUNĂ VASILE, - decedat	A1

C. Partea III. SARCINI .

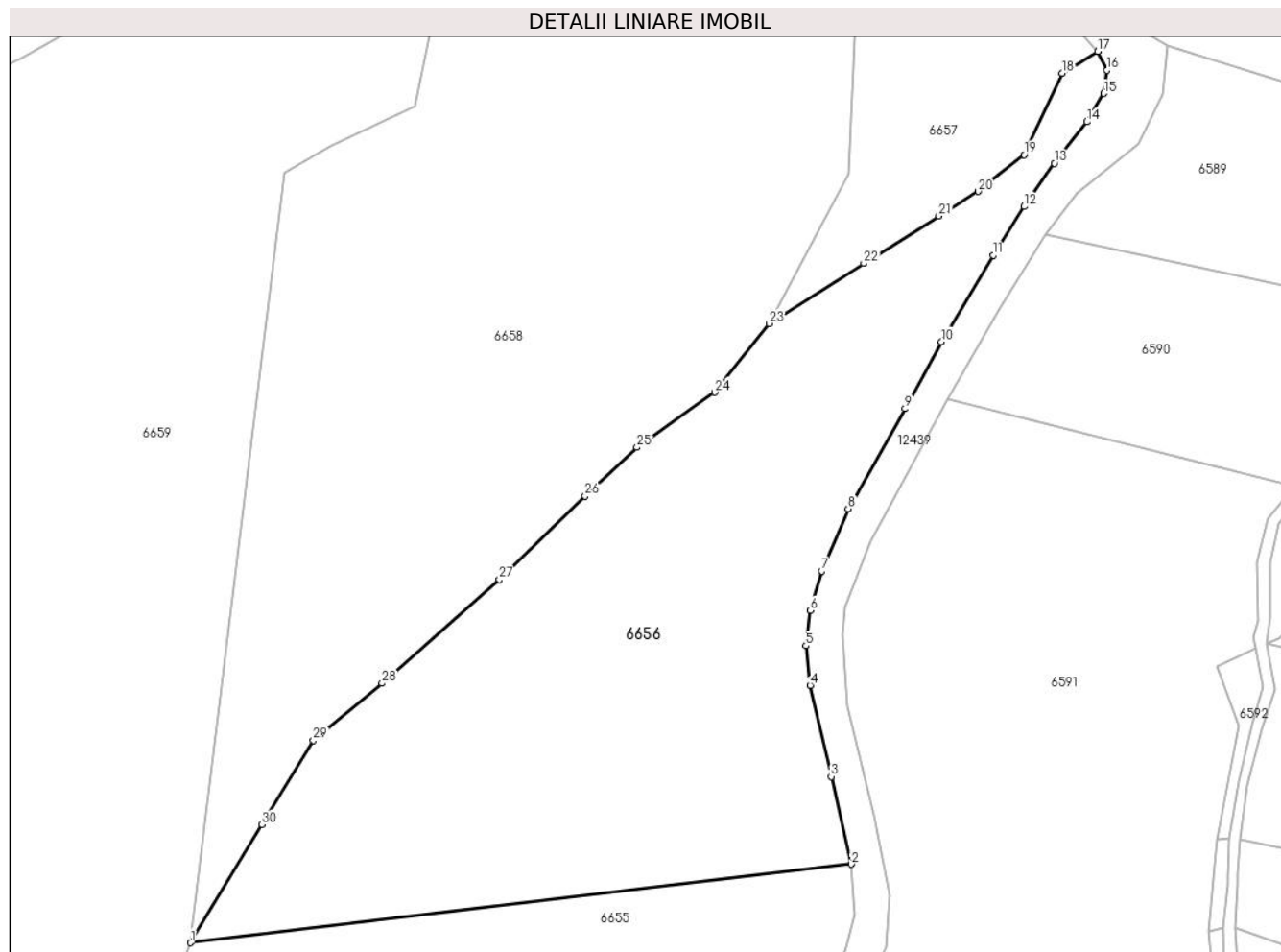
Inscrieri privind dezmembramintele dreptului de proprietate, drepturi reale de garanție și sarcini	Referințe
NU SUNT	

Anexa Nr. 1 La Partea I

Teren

Nr cadastral	Suprafața (mp)*	Observații / Referințe
51706	33.272	

* Suprafața este determinată în planul de proiecție Stereo 70.



Date referitoare la teren

Crt	Categorie folosință	Intravilan	Suprafața (mp)	Tarla	Parcelă	Nr. topo	Observații / Referințe
1	padure	NU	33.272	-	-	-	PV 1064/21.09.2012

Lungime Segmente

1) Valorile lungimilor segmentelor sunt obținute din proiecție în plan.

Punct început	X / Y	Punct sfârșit	X / Y	Lungime segment (** (m)
1	577.261,077 631.908,335	2	577.505,787 631.937,388	246.429
3	577.498,403 631.969,783	4	577.490,571 632.003,596	34.708
5	577.489,056 632.018,195	6	577.490,721 632.031,202	13.113
7	577.494,825 632.045,804	8	577.504,712 632.068,891	25.115
9	577.525,761 632.105,877	10	577.539,215 632.130,676	28.213

Punct început	X / Y	Punct sfârșit	X / Y	Lungime segment (** (m)
2	577.505,787 631.937,388	3	577.498,403 631.969,783	33.226
4	577.490,571 632.003,596	5	577.489,056 632.018,195	14.677
6	577.490,721 632.031,202	7	577.494,825 632.045,804	15.168
8	577.504,712 632.068,891	9	577.525,761 632.105,877	42.556
10	577.539,215 632.130,676	11	577.558,305 632.162,704	37.286

Punct început	X / Y	Punct sfârșit	X / Y	Lungime segment (** (m)
11	577.558,305 632.162,704	12	577.569,844 632.180,657	21.341
13	577.581,051 632.196,675	14	577.593,115 632.211,961	19.473
15	577.599,377 632.222,512	16	577.600,51 632.231,074	8.637
17	577.597,093 632.238,052	18	577.583,842 632.230,032	15.489
19	577.569,847 632.199,789	20	577.552,876 632.186,271	21.697
21	577.538,339 632.177,118	22	577.510,507 632.159,594	32.889
23	577.475,378 632.137,4	24	577.455,358 632.111,961	32.372
25	577.426,443 632.091,584	26	577.407,254 632.073,577	26.315
27	577.375,537 632.042,756	28	577.332,001 632.004,293	58.093
29	577.306,615 631.983,217	30	577.287,545 631.952,112	36.485

Punct început	X / Y	Punct sfârșit	X / Y	Lungime segment (** (m)
12	577.569,844 632.180,657	13	577.581,051 632.196,675	19.549
14	577.593,115 632.211,961	15	577.599,377 632.222,512	12.269
16	577.600,51 632.231,074	17	577.597,093 632.238,052	7.77
18	577.583,842 632.230,032	19	577.569,847 632.199,789	33.324
20	577.552,876 632.186,271	21	577.538,339 632.177,118	17.179
22	577.510,507 632.159,594	23	577.475,378 632.137,4	41.553
24	577.455,358 632.111,961	25	577.426,443 632.091,584	35.374
26	577.407,254 632.073,577	27	577.375,537 632.042,756	44.226
28	577.332,001 632.004,293	29	577.306,615 631.983,217	32.995
30	577.287,545 631.952,112	1	577.261,077 631.908,335	51.156

** Lungimile segmentelor sunt determinate în planul de proiecție Stereo 70 și sunt rotunjite la 1 milimetru.

*** Distanța dintre puncte este formată din segmente cumulate ce sunt mai mici decât valoarea 1 milimetru.

**DATE DESPRE IMOBILUL NR. 6657**

Oficiul de Cadastru și Publicitate Imobiliară NEAMT
Biroul de Cadastru și Publicitate Imobiliară Targu-Neamt

A. Partea I. Descrierea imobilului

TEREN Extravilan

Adresa: Jud. Neamt, O.S.Pipirig,U.P.II Mihaieti,u.a.74B%

Nr. Crt	Nr cadastral Nr. topografic	Suprafața* (mp)	Observații / Referințe
A1	51743	6.728	Sector cadastral:245 Teren neimprejmuit;

B. Partea II. Proprietari și acte

Inscrieri privitoare la dreptul de proprietate și alte drepturi reale		Referințe
20640 / 14/09/2017		
Act Administrativ nr. 18046 - titlu de proprietate, din 25/05/2017 emis de OCPI NEAMT;		
B1	Intabulare, drept de PROPRIETATE, dobandit prin Reconstituire, cota actuala 1/1, cota initiala 1/1 1) PRUNĂ MARIA, - decedata 2) PRUNĂ VASILE, - decedat	A1

C. Partea III. SARCINI .

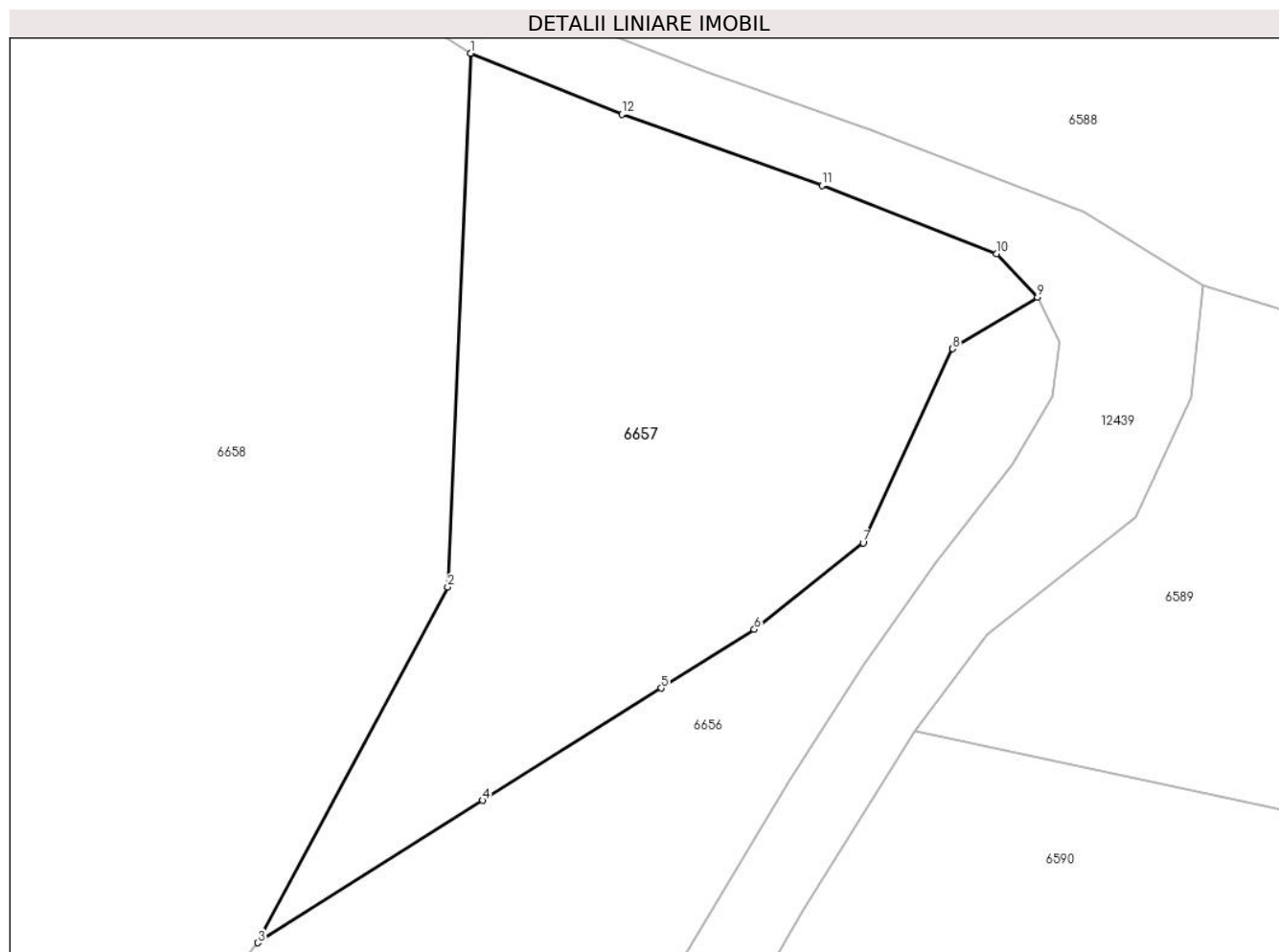
Inscrieri privind dezmembramintele dreptului de proprietate, drepturi reale de garanție și sarcini	Referințe
NU SUNT	

Anexa Nr. 1 La Partea I

Teren

Nr cadastral	Suprafața (mp)*	Observații / Referințe
51743	6.728	

* Suprafața este determinată în planul de proiecție Stereo 70.



Date referitoare la teren

Crt	Categorie folosință	Intravilan	Suprafața (mp)	Tarla	Parcelă	Nr. topo	Observații / Referințe
1	padure	NU	6.728	-	-	-	PV 1064/21.09.2012

Lungime Segmente

1) Valorile lungimilor segmentelor sunt obținute din proiecție în plan.

Punct început	X / Y	Punct sfârșit	X / Y	Lungime segment (** (m)
1	577.508,586 632.276,12	2	577.505,032 632.192,861	83.335
2	577.505,032 632.192,861	3	577.475,378 632.137,4	62.891
3	577.475,378 632.137,4	4	577.510,507 632.159,594	41.553
4	577.510,507 632.159,594	5	577.538,339 632.177,118	32.889
5	577.538,339 632.177,118	6	577.552,876 632.186,271	17.179

Punct început	X / Y	Punct sfârşit	X / Y	Lungime segment (** (m)
6	577.552,876 632.186,271	7	577.569,847 632.199,789	21.697
7	577.569,847 632.199,789	8	577.583,842 632.230,032	33.324
8	577.583,842 632.230,032	9	577.597,093 632.238,052	15.489
9	577.597,093 632.238,052	10	577.590,644 632.244,847	9.368
10	577.590,644 632.244,847	11	577.563,443 632.255,508	29.216
11	577.563,443 632.255,508	12	577.532,232 632.266,581	33.117
12	577.532,232 632.266,581	1	577.508,586 632.276,12	25.498

** Lungimile segmentelor sunt determinate în planul de proiecție Stereo 70 și sunt rotunjite la 1 milimetru.

*** Distanța dintre puncte este formată din segmente cumulate ce sunt mai mici decât valoarea 1 milimetru.

**DATE DESPRE IMOBILUL NR. 6658**

Oficiul de Cadastru și Publicitate Imobiliară NEAMT
Biroul de Cadastru și Publicitate Imobiliară Targu-Neamt

A. Partea I. Descrierea imobilului

TEREN Extravilan

Adresa: Jud. Neamt, O.S.Pipirig,U.P.II Mihaieti,u.a.74A,B%

Nr. Crt	Nr cadastral Nr. topografic	Suprafața* (mp)	Observații / Referințe
A1	51744	50.000	Sector cadastral:245 Teren neimpregmuit;

B. Partea II. Proprietari și acte

Inscrieri privitoare la dreptul de proprietate și alte drepturi reale	Referințe
28603 / 08/12/2021	
Act Administrativ nr. TITLU DE PROPRIETATE nr. 22176, din 19/10/2021 emis de CJPSDPAT NEAMT;	
B1	A1
Intabulare, drept de PROPRIETATE, dobandit prin Reconstituire, cota actuala 1/1, cota initiala 1/1	
1) VRÂNCEANU AUREL 2) NICUȚĂ ELISABETA 3) VRÎNCEANU IONEL 4) VRÎNCEANU NECULAI 5) CHIRILĂ ANA 6) VRÂNCEANU EUGEN 7) GHERASIM MARIA	

C. Partea III. SARCINI .

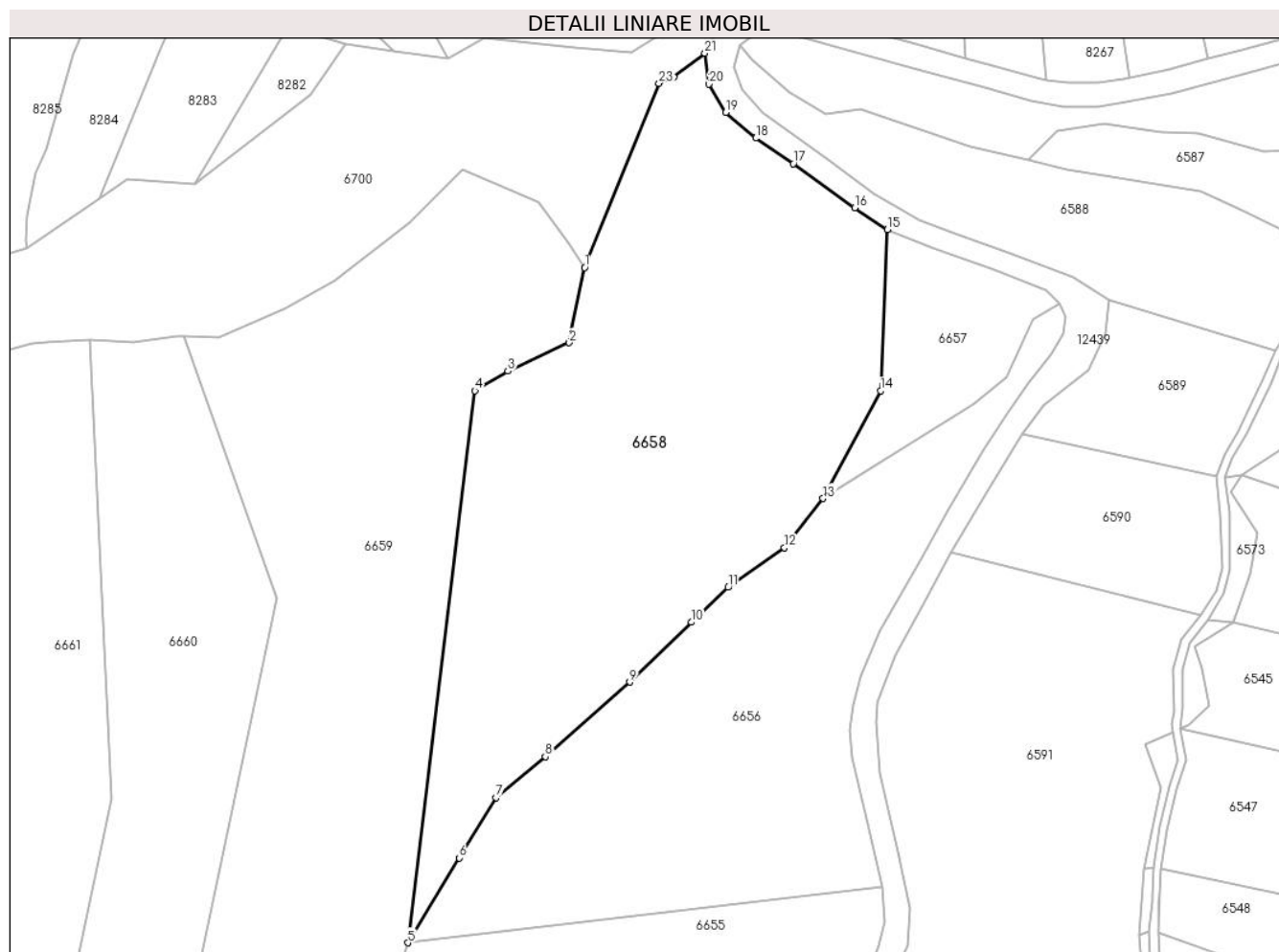
Inscrieri privind dezmembramintele dreptului de proprietate, drepturi reale de garanție și sarcini	Referințe
NU SUNT	

Anexa Nr. 1 La Partea I

Teren

Nr cadastral	Suprafața (mp)*	Observații / Referințe
51744	50.000	

* Suprafața este determinată în planul de proiecție Stereo 70.



Date referitoare la teren

Crt	Categorie folosință	Intra vilan	Suprafața (mp)	Tarla	Parcelă	Nr. topo	Observații / Referințe
1	padure	NU	40.483	-	-	-	PV 1067/21.09.2012
2	padure	NU	9.517	-	-	-	

Lungime Segmente

1) Valorile lungimilor segmentelor sunt obținute din proiecție în plan.

Punct început	X / Y	Punct sfârșit	X / Y	Lungime segment (** (m)
1	577.352,372 632.256,413	2	577.344,362 632.217,69	39.543
3	577.312,692 632.203,093	4	577.295,727 632.192,944	19.769
5	577.261,077 631.908,335	6	577.287,545 631.952,112	51.156
7	577.306,615 631.983,217	8	577.332,001 632.004,293	32.995

Punct început	X / Y	Punct sfârșit	X / Y	Lungime segment (** (m)
2	577.344,362 632.217,69	3	577.312,692 632.203,093	34.872
4	577.295,727 632.192,944	5	577.261,077 631.908,335	286.71
6	577.287,545 631.952,112	7	577.306,615 631.983,217	36.485
8	577.332,001 632.004,293	9	577.375,537 632.042,756	58.093

Punct început	X / Y	Punct sfârșit	X / Y	Lungime segment (** (m)
9	577.375,537 632.042,756	10	577.407,254 632.073,577	44.226
11	577.426,443 632.091,584	12	577.455,358 632.111,961	35.374
13	577.475,378 632.137,4	14	577.505,032 632.192,861	62.891
15	577.508,586 632.276,12	16	577.491,612 632.287,205	20.273
17	577.459,994 632.310,059	18	577.440,564 632.323,163	23.436
19	577.425,085 632.336,407	20	577.416,5 632.350,995	16.927
21	577.414,317 632.366,952	22	577.398,249 632.354,777	20.16
23	577.390,732 632.351,421	1	577.352,372 632.256,413	102.46

Punct început	X / Y	Punct sfârșit	X / Y	Lungime segment (** (m)
10	577.407,254 632.073,577	11	577.426,443 632.091,584	26.315
12	577.455,358 632.111,961	13	577.475,378 632.137,4	32.372
14	577.505,032 632.192,861	15	577.508,586 632.276,12	83.335
16	577.491,612 632.287,205	17	577.459,994 632.310,059	39.013
18	577.440,564 632.323,163	19	577.425,085 632.336,407	20.372
20	577.416,5 632.350,995	21	577.414,317 632.366,952	16.106
22	577.398,249 632.354,777	23	577.390,732 632.351,421	8.232

** Lungimile segmentelor sunt determinate în planul de proiecție Stereo 70 și sunt rotunjite la 1 milimetru.

*** Distanța dintre puncte este formată din segmente cumulate ce sunt mai mici decât valoarea 1 milimetru.

**DATE DESPRE IMOBILUL NR. 6659**

Oficiul de Cadastru și Publicitate Imobiliară NEAMT
Biroul de Cadastru și Publicitate Imobiliară Targu-Neamt

A. Partea I. Descrierea imobilului

TEREN Extravilan

Adresa: Jud. Neamt, O.S.Pipirig,U.P.II Mihaieti,u.a.74A,B%,75B%

Nr. Crt	Nr cadastral Nr. topografic	Suprafața* (mp)	Observații / Referințe
A1	51745	50.000	Sector cadastral:245 Teren neimprejmuit;

B. Partea II. Proprietari și acte

Inscrieri privitoare la dreptul de proprietate și alte drepturi reale		Referințe
344 / 08/01/2021		
Act Administrativ nr. Titlu de proprietate nr. 21627, din 27/10/2020 emis de CJPSDPAT NEAMT;		
B1	Intabulare, drept de PROPRIETATE, dobandit prin Reconstituire, cota actuala 1/1, cota initiala 1/1 1) VRÎNCEANU JAN, decedat 2) VRÎNCEANU ION	A1

C. Partea III. SARCINI .

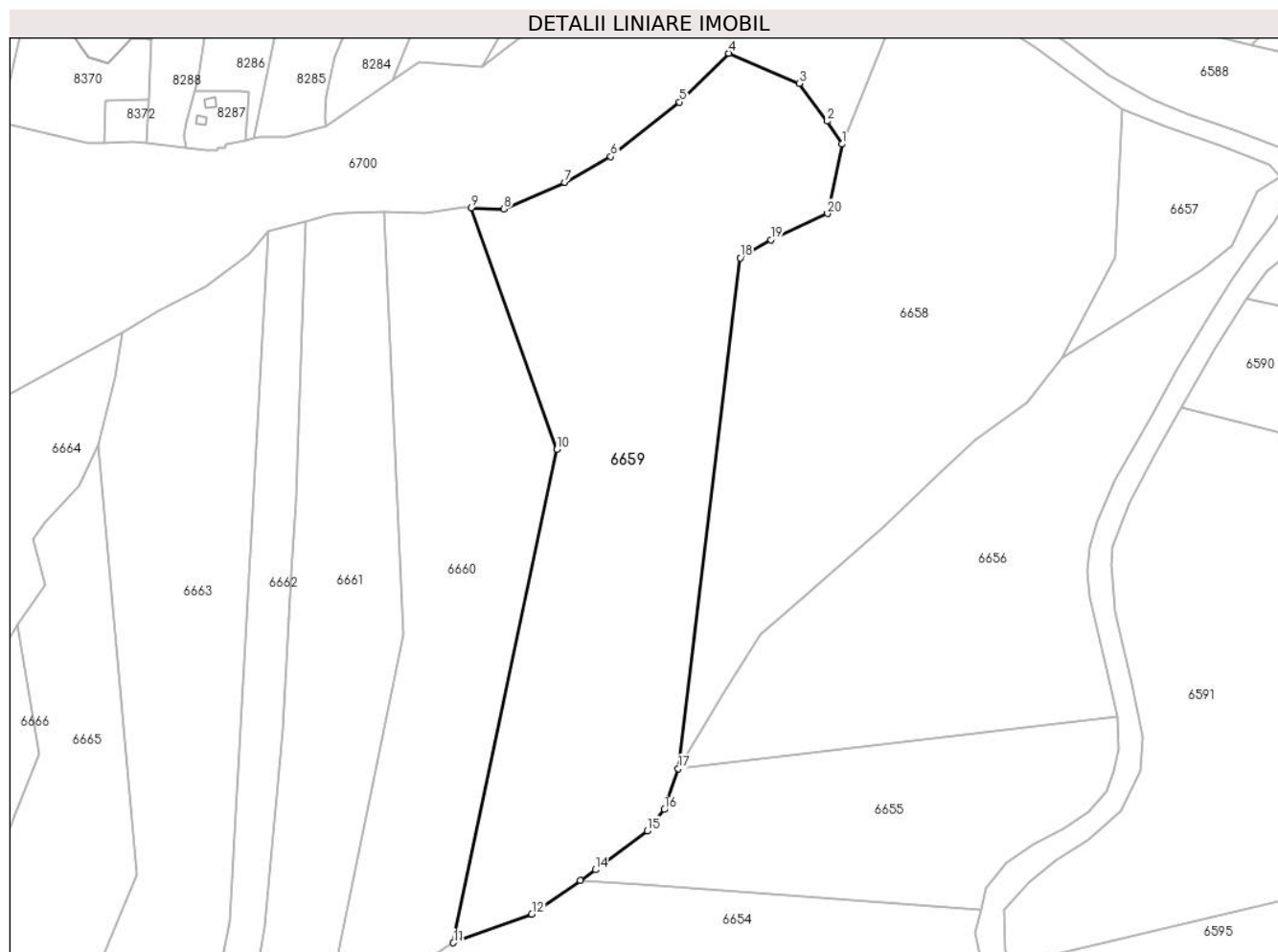
Inscrieri privind dezmembramintele dreptului de proprietate, drepturi reale de garanție și sarcini	Referințe
NU SUNT	

Anexa Nr. 1 La Partea I

Teren

Nr cadastral	Suprafața (mp)*	Observații / Referințe
51745	50.000	

* Suprafața este determinată în planul de proiecție Stereo 70.



Date referitoare la teren

Crt	Categorie folosință	Intravilan	Suprafața (mp)	Tarla	Parcelă	Nr. topo	Observații / Referințe
1	padure	NU	19.502	-	-	-	PV 1066/21.09.2012
2	padure	NU	29.226	-	-	-	
3	padure	NU	1.272	-	-	-	

Lungime Segmente

1) Valorile lungimilor segmentelor sunt obținute din proiecție în plan.

Punct început	X / Y	Punct sfârșit	X / Y	Lungime segment (** (m)
1	577.352,372 632.256,413	2	577.344,246 632.269,163	15.119
2	577.344,246 632.269,163	3	577.328,531 632.290,213	26.269
3	577.328,531 632.290,213	4	577.289,203 632.307,021	42.769
4	577.289,203 632.307,021	5	577.261,797 632.279,814	38.617

Punct început	X / Y	Punct sfârșit	X / Y	Lungime segment (** (m)
5	577.261,797 632.279,814	6	577.223,454 632.249,41	48.935
6	577.223,454 632.249,41	7	577.197,728 632.235,109	29.434
7	577.197,728 632.235,109	8	577.163,825 632.220,233	37.023
8	577.163,825 632.220,233	9	577.145,584 632.220,877	18.252
9	577.145,584 632.220,877	10	577.193,313 632.086,15	142.932
10	577.193,313 632.086,15	11	577.135,64 631.811,201	280.933
11	577.135,64 631.811,201	12	577.179,352 631.827,037	46.492
12	577.179,352 631.827,037	13	577.206,47 631.846,01	33.096
13	577.206,47 631.846,01	14	577.214,861 631.851,881	10.241
14	577.214,861 631.851,881	15	577.243,89 631.873,658	36.289
15	577.243,89 631.873,658	16	577.253,313 631.885,482	15.12
16	577.253,313 631.885,482	17	577.261,077 631.908,335	24.136
17	577.261,077 631.908,335	18	577.295,727 632.192,944	286.71
18	577.295,727 632.192,944	19	577.312,692 632.203,093	19.769
19	577.312,692 632.203,093	20	577.344,362 632.217,69	34.872
20	577.344,362 632.217,69	1	577.352,372 632.256,413	39.543

** Lungimile segmentelor sunt determinate în planul de proiecție Stereo 70 și sunt rotunjite la 1 milimetru.

*** Distanța dintre puncte este formată din segmente cumulate ce sunt mai mici decât valoarea 1 milimetru.

**DATE DESPRE IMOBILUL NR. 6660**

Oficiul de Cadastru și Publicitate Imobiliară NEAMT
Biroul de Cadastru și Publicitate Imobiliară Targu-Neamt

A. Partea I. Descrierea imobilului

TEREN Extravilan

Adresa: Jud. Neamt, O.S.Pipirig,U.P.II Mihaieti,u.a.74A%,75A,B%

Nr. Crt	Nr cadastral Nr. topografic	Suprafața* (mp)	Observații / Referințe
A1	51746	30.000	Sector cadastral:245 Teren neimpregmuit;

B. Partea II. Proprietari și acte

Inscrieri privitoare la dreptul de proprietate și alte drepturi reale		Referințe
2187 / 29/01/2021		
Act Administrativ nr. Titlu de proprietate nr. 21687, din 10/12/2020 emis de CJPSDPAT NEAMT;		
B1	Intabulare, drept de PROPRIETATE, dobandit prin Reconstituire, cota actuala 1/1, cota initiala 1/1	A1
	1) OPRICĂ EVA, decedată 2) DOLHĂSCU IOAN 3) MUTU VASILE	

C. Partea III. SARCINI .

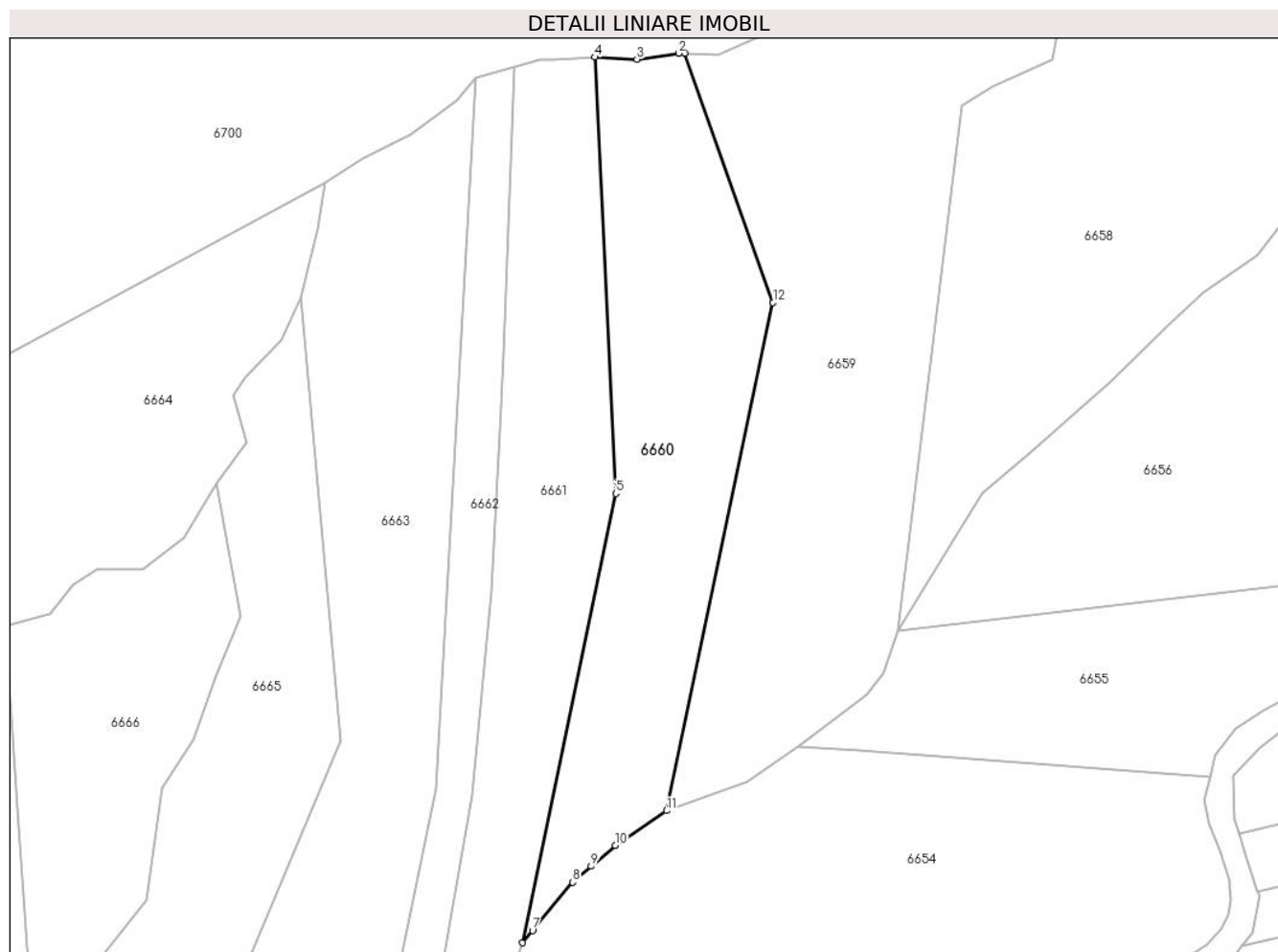
Inscrieri privind dezmembramintele dreptului de proprietate, drepturi reale de garanție și sarcini	Referințe
NU SUNT	

Anexa Nr. 1 La Partea I

Teren

Nr cadastral	Suprafața (mp)*	Observații / Referințe
51746	30.000	

* Suprafața este determinată în planul de proiecție Stereo 70.



Date referitoare la teren

Crt	Categorie folosință	Intravilan	Suprafața (mp)	Tarla	Parcelă	Nr. topo	Observații / Referințe
1	padure	NU	8.928	-	-	-	PV 1065/21.09.2012
2	padure	NU	3.348	-	-	-	
3	padure	NU	17.724	-	-	-	

Lungime Segmente

1) Valorile lungimilor segmentelor sunt obținute din proiecție în plan.

Punct început	X / Y	Punct sfârșit	X / Y	Lungime segment (** (m)
1	577.145,584 632.220,877	2	577.142,057 632.221,001	3.529
2	577.142,057 632.221,001	3	577.119,573 632.217,767	22.715
3	577.119,573 632.217,767	4	577.096,742 632.218,919	22.86
4	577.096,742 632.218,919	5	577.108,095 631.982,795	236.397

Punct început	X / Y	Punct sfârșit	X / Y	Lungime segment (** (m)
5	577.108,095 631.982,795	6	577.057,478 631.739,702	248.307
6	577.057,478 631.739,702	7	577.063,027 631.746,35	8.66
7	577.063,027 631.746,35	8	577.084,814 631.772,451	33.999
8	577.084,814 631.772,451	9	577.094,776 631.781,142	13.22
9	577.094,776 631.781,142	10	577.107,778 631.792,485	17.254
10	577.107,778 631.792,485	11	577.135,64 631.811,201	33.565
11	577.135,64 631.811,201	12	577.193,313 632.086,15	280.933
12	577.193,313 632.086,15	1	577.145,584 632.220,877	142.932

** Lungimile segmentelor sunt determinate în planul de proiecție Stereo 70 și sunt rotunjite la 1 milimetru.

*** Distanța dintre puncte este formată din segmente cumulate ce sunt mai mici decât valoarea 1 milimetru.

**DATE DESPRE IMOBILUL NR. 6661**

Oficiul de Cadastru și Publicitate Imobiliară NEAMT
Biroul de Cadastru și Publicitate Imobiliară Targu-Neamt

A. Partea I. Descrierea imobilului

TEREN Extravilan

Adresa: Jud. Neamt, extravilan com. Pipirig, jud. Neamt, O.S. Pipirig, UP II Mihaieti, u.a. 75B%, A%, C%, u.a. 74A%

Nr. Crt	Nr cadastral Nr. topografic	Suprafața* (mp)	Observații / Referințe
A1	53580	26.667	Sector cadastral:245 Teren neimprejmuț;

B. Partea II. Proprietari și acte

Inscrieri privitoare la dreptul de proprietate și alte drepturi reale		Referințe
23401 / 14/10/2021		
Act Notarial nr. Act de lotizare aut n r. 4907, din 13/10/2021 emis de BIN Teodorescu Mihaela;		
B1	Se infiinteaza cartea funciara 53580 a imobilului cu numarul cadastral 53580 / UAT Pipirig, rezultat din dezmembrarea imobilului cu numarul cadastral 51747 inscris in cartea funciara 51747;	A1
23404 / 14/10/2021		
Act Notarial nr. Contract de donație aut nr. 4909, din 13/10/2021 emis de NP Teodorescu Mihaela;		
B3	Intabulare, drept de PROPRIETATE, cu titlu de drept de donație, dobandit prin Conventie, cota actuala 1/1, cota initiala 1/1 1) AGAPIE ION 2) AGAPIE ANA, bun comun	A1

C. Partea III. SARCINI .

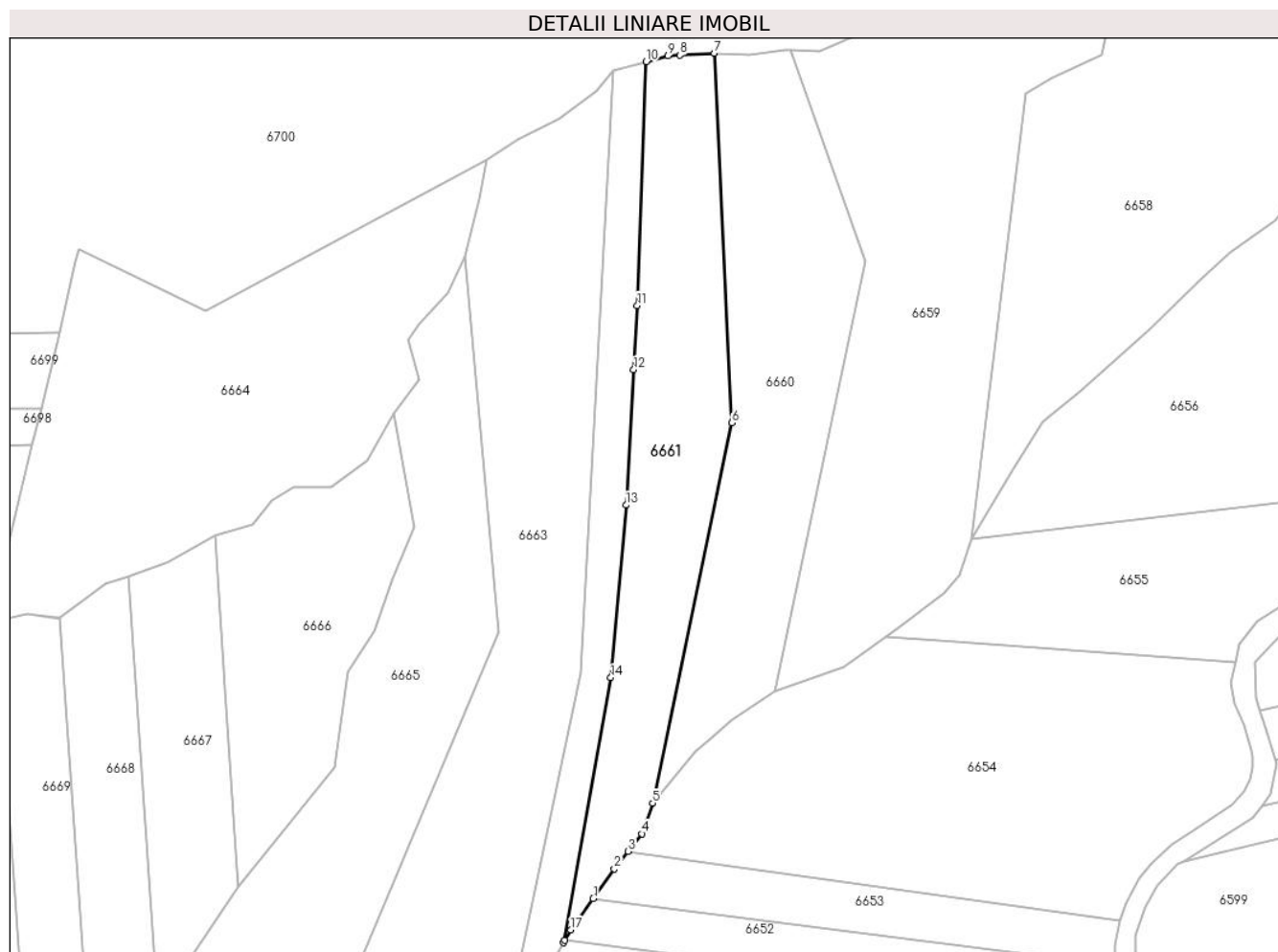
Inscrieri privind dezmembramintele dreptului de proprietate, drepturi reale de garanție și sarcini	Referințe
NU SUNT	

Anexa Nr. 1 La Partea I

Teren

Nr cadastral	Suprafața (mp)*	Observații / Referințe
53580	26.667	

* Suprafața este determinată în planul de proiecție Stereo 70.



Date referitoare la teren

Crt	Categorie folosință	Intravilan	Suprafața (mp)	Tarla	Parcelă	Nr. topo	Observații / Referințe
1	padure	NU	9.096	-	-	-	PV 1059/21.09.2012, extravilan com. Pipirig, jud. Neamt, O.S. Pipirig, UP II Mihaieti, u.a. 75B%
2	padure	NU	5.943	-	-	-	extravilan com. Pipirig, jud. Neamt, O. S. Pipirig, UP II Mihaieti, u.a. 75A%
3	padure	NU	3.588	-	-	-	extravilan com. Pipirig, jud. Neamt, O. S. Pipirig, UP II Mihaieti, u.a. 75C%
4	padure	NU	8.040	-	-	-	extravilan com. Pipirig, jud. Neamt, O. S. Pipirig, UP II Mihaieti, u.a. 74A%

Lungime Segmente

1) Valorile lungimilor segmentelor sunt obținute din proiecție în plan.

Punct început	X / Y	Punct sfârșit	X / Y	Lungime segment (** (m)
1	577.019,492 631.678,791	2	577.033,01 631.697,801	23.326
2	577.033,01 631.697,801	3	577.041,837 631.708,951	14.221

Punct început	X / Y	Punct sfârșit	X / Y	Lungime segment (** (m)
3	577.041,837 631.708,951	4	577.050,688 631.720,133	14.261
4	577.050,688 631.720,133	5	577.057,478 631.739,702	20.714
5	577.057,478 631.739,702	6	577.108,095 631.982,795	248.307
6	577.108,095 631.982,795	7	577.096,742 632.218,919	236.397
7	577.096,742 632.218,919	8	577.074,826 632.217,653	21.953
8	577.074,826 632.217,653	9	577.067,133 632.217,209	7.706
9	577.067,133 632.217,209	10	577.053,366 632.213,541	14.247
10	577.053,366 632.213,541	11	577.047,636 632.057,728	155.918
11	577.047,636 632.057,728	12	577.045,344 632.016,7	41.092
12	577.045,344 632.016,7	13	577.040,502 631.930,182	86.653
13	577.040,502 631.930,182	14	577.030,668 631.819,932	110.688
14	577.030,668 631.819,932	15	577.000,383 631.650,542	172.076
15	577.000,383 631.650,542	16	577.001,271 631.652,045	1.746
16	577.001,271 631.652,045	17	577.005,188 631.658,677	7.702
17	577.005,188 631.658,677	1	577.019,492 631.678,791	24.682

** Lungimile segmentelor sunt determinate în planul de proiecție Stereo 70 și sunt rotunjite la 1 milimetru.

*** Distanța dintre puncte este formată din segmente cumulate ce sunt mai mici decât valoarea 1 milimetru.

**DATE DESPRE IMOBILUL NR. 6662**

Oficiul de Cadastru și Publicitate Imobiliară NEAMT
Biroul de Cadastru și Publicitate Imobiliară Targu-Neamt

A. Partea I. Descrierea imobilului

TEREN Extravilan

Adresa: Jud. Neamt, extravilan com. Pipirig, jud. Neamt, O.S. Pipirig, UP II Mihaieti, u.a. 75B%, A%, C%

Nr. Crt	Nr cadastral Nr. topografic	Suprafața* (mp)	Observații / Referințe
A1	53579	13.333	Sector cadastral:245 Teren neimpregmuit;

B. Partea II. Proprietari și acte

Inscrieri privitoare la dreptul de proprietate și alte drepturi reale	Referințe
23401 / 14/10/2021	
Act Notarial nr. Act de lotizare aut n r. 4907, din 13/10/2021 emis de BIN Teodorescu Mihaela;	
B1	Se infiinteaza cartea funciara 53579 a imobilului cu numarul cadastral 53579 / UAT Pipirig, rezultat din dezmembrarea imobilului cu numarul cadastral 51747 inscris in cartea funciara 51747;
	A1
25105 / 29/10/2021	
Act Notarial nr. CONTRACT DE DONAȚIE aut. nr. 3613, din 28/10/2021 emis de NP David Daniela;	
B3	Intabulare, drept de PROPRIETATE, cu titlu de drept de DONAȚIE, dobandit prin Conventie, cota actuala 1/1, cota initiala 1/1
	A1
	1) PRICOPIE ADRIAN

C. Partea III. SARCINI .

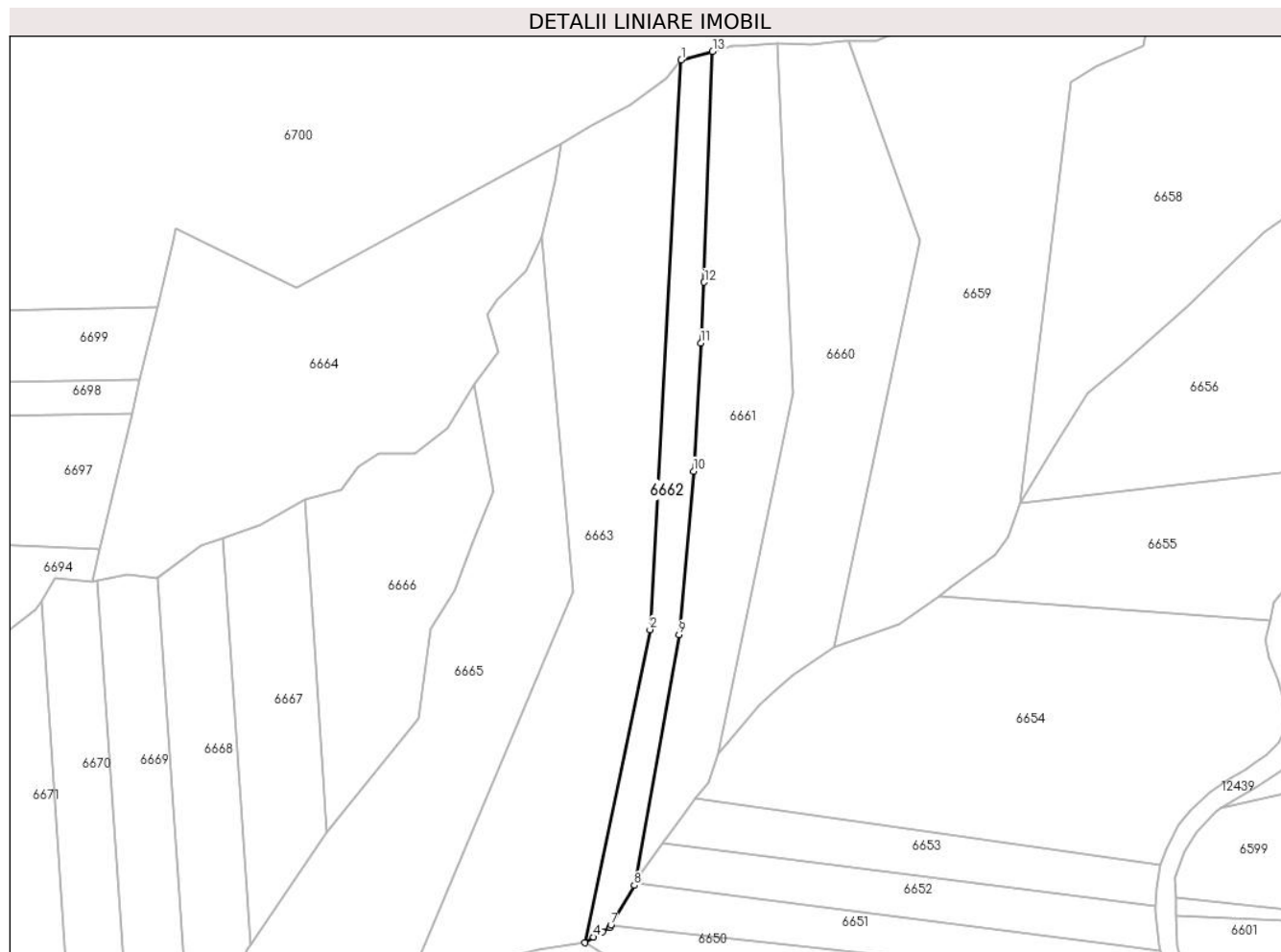
Inscrieri privind dezmembramintele dreptului de proprietate, drepturi reale de garanție și sarcini	Referințe
NU SUNT	

Anexa Nr. 1 La Partea I

Teren

Nr cadastral	Suprafața (mp)*	Observații / Referințe
53579	13.333	

* Suprafața este determinată în planul de proiecție Stereo 70.



Date referitoare la teren

Crt	Categorie folosință	Intravilan	Suprafața (mp)	Tarla	Parcelă	Nr. topo	Observații / Referințe
1	padure	NU	4.785	UP II Mihaieti	u.a. 75B%	-	PV 1059/21.09.2012, extravilan com. Pipirig, jud. Neamt, O.S. Pipirig, UP II Mihaieti, u.a. 75B%
2	padure	NU	5.404	UP II Mihaieti	u.a. 75A%	-	extravilan com. Pipirig, jud. Neamt, O. S. Pipirig, UP II Mihaieti, u.a. 75A%
3	padure	NU	3.144	UP II Mihaieti	u.a. 75C%	-	extravilan com. Pipirig, jud. Neamt, O. S. Pipirig, UP II Mihaieti, u.a. 75C%

Lungime Segmente

1) Valorile lungimilor segmentelor sunt obținute din proiecție în plan.

Punct început	X / Y	Punct sfârșit	X / Y	Lungime segment (** (m)
1	577.032,153 632.207,888	2	577.011,07 631.823,181	385.284
2	577.011,07 631.823,181	3	576.966,895 631.611,849	215.9
3	576.966,895 631.611,849	4	576.972,97 631.615,62	7.15

Punct început	X / Y	Punct sfârșit	X / Y	Lungime segment (** (m)
4	576.972,97 631.615,62	5	576.979,048 631.619,393	7.154
5	576.979,048 631.619,393	6	576.983,687 631.622,273	5.46
6	576.983,687 631.622,273	7	576.984,547 631.623,728	1.69
7	576.984,547 631.623,728	8	577.000,383 631.650,542	31.141
8	577.000,383 631.650,542	9	577.030,668 631.819,932	172.076
9	577.030,668 631.819,932	10	577.040,502 631.930,182	110.688
10	577.040,502 631.930,182	11	577.045,344 632.016,7	86.653
11	577.045,344 632.016,7	12	577.047,636 632.057,728	41.092
12	577.047,636 632.057,728	13	577.053,366 632.213,541	155.918
13	577.053,366 632.213,541	1	577.032,153 632.207,888	21.953

** Lungimile segmentelor sunt determinate în planul de proiecție Stereo 70 și sunt rotunjite la 1 milimetru.

*** Distanța dintre puncte este formată din segmente cumulate ce sunt mai mici decât valoarea 1 milimetru.

**DATE DESPRE IMOBILUL NR. 6663**

Oficiul de Cadastru și Publicitate Imobiliară NEAMT
Biroul de Cadastru și Publicitate Imobiliară Targu-Neamt

A. Partea I. Descrierea imobilului

TEREN Extravilan

Adresa: Jud. Neamt, O.S.Pipirig,U.P.II Mihaieti,u.a.75A,B,C%

Nr. Crt	Nr cadastral Nr. topografic	Suprafața* (mp)	Observații / Referințe
A1	51748	45.000	Sector cadastral:245 Teren neimprejmuit;

B. Partea II. Proprietari și acte

Inscrieri privitoare la dreptul de proprietate și alte drepturi reale	Referințe
22249 / 04/10/2017	
Act Administrativ nr. Titlu de proprietate nr.18048, din 12/04/2017 emis de CJPSDPAT NEAMT;	
B1	A1
Intabulare, drept de PROPRIETATE, dobandit prin Reconstituire, cota actuala 1/1, cota initiala 1/1	
1) RAHĂU PETRU	

C. Partea III. SARCINI .

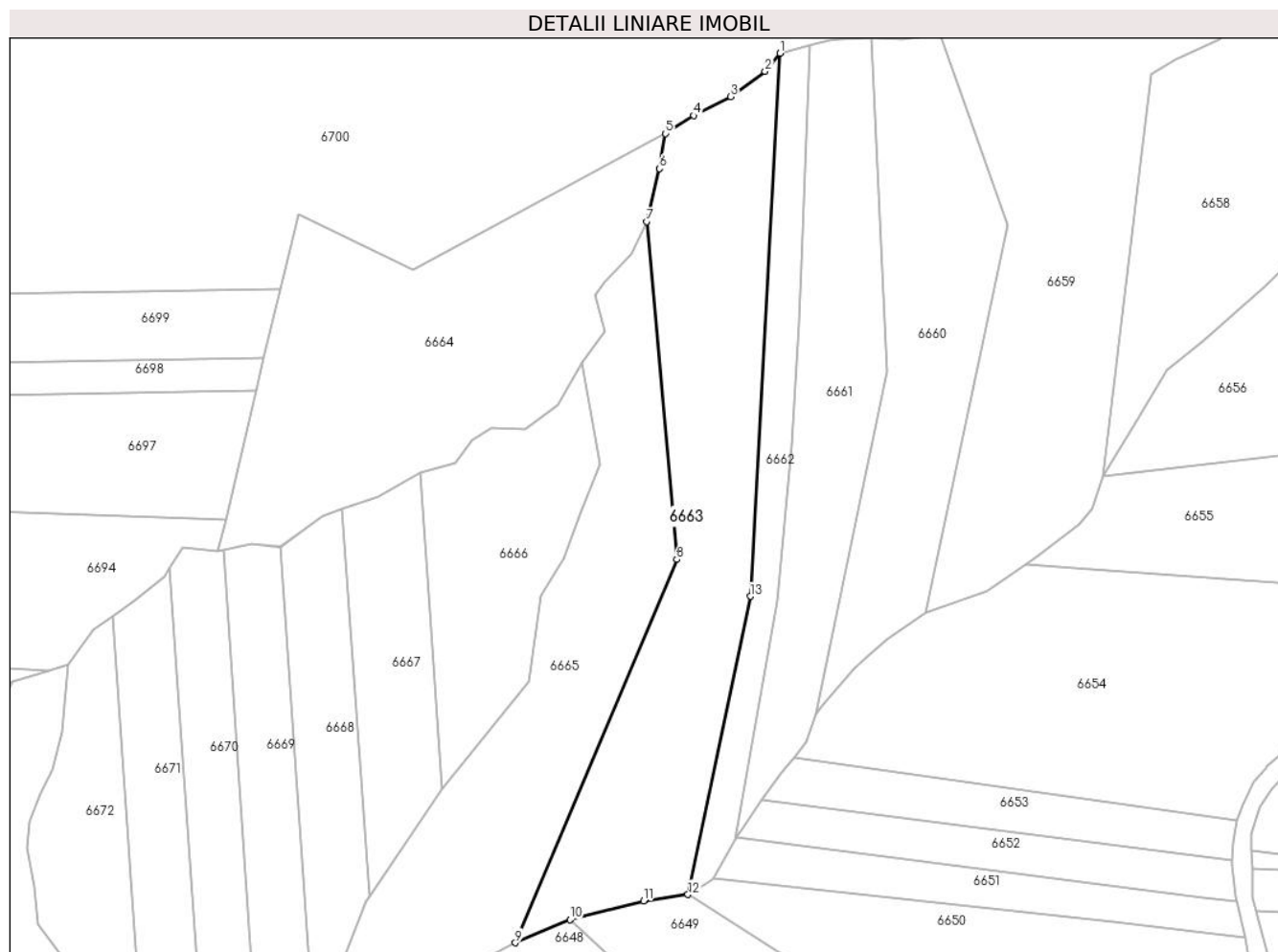
Inscrieri privind dezmembramintele dreptului de proprietate, drepturi reale de garanție și sarcini	Referințe
NU SUNT	

Anexa Nr. 1 La Partea I

Teren

Nr cadastral	Suprafața (mp)*	Observații / Referințe
51748	45.000	

* Suprafața este determinată în planul de proiecție Stereo 70.



Date referitoare la teren

Crt	Categorie folosință	Intravilan	Suprafața (mp)	Tarla	Parcelă	Nr. topo	Observații / Referințe
1	padure	NU	17.019	-	-	-	PV 1058/21.09.2012
2	padure	NU	17.104	-	-	-	
3	padure	NU	10.877	-	-	-	

Lungime Segmente

1) Valorile lungimilor segmentelor sunt obținute din proiecție în plan.

Punct început	X / Y	Punct sfârșit	X / Y	Lungime segment (** (m)
1	577.032,153 632.207,888	2	577.021,65 632.195,02	16.61
2	577.021,65 632.195,02	3	576.997,274 632.177,205	30.192
3	576.997,274 632.177,205	4	576.971,016 632.163,703	29.526
4	576.971,016 632.163,703	5	576.951,001 632.151,048	23.68

Punct început	X / Y	Punct sfârșit	X / Y	Lungime segment (** (m)
5	576.951,001 632.151,048	6	576.946,74 632.126,106	25.303
6	576.946,74 632.126,106	7	576.937,614 632.088,654	38.548
7	576.937,614 632.088,654	8	576.959,062 631.849,243	240.37
8	576.959,062 631.849,243	9	576.844,545 631.577,704	294.699
9	576.844,545 631.577,704	10	576.883,217 631.594,049	41.984
10	576.883,217 631.594,049	11	576.935,374 631.607,367	53.83
11	576.935,374 631.607,367	12	576.966,895 631.611,849	31.838
12	576.966,895 631.611,849	13	577.011,07 631.823,181	215.9
13	577.011,07 631.823,181	1	577.032,153 632.207,888	385.284

** Lungimile segmentelor sunt determinate în planul de proiecție Stereo 70 și sunt rotunjite la 1 milimetru.

*** Distanța dintre puncte este formată din segmente cumulate ce sunt mai mici decât valoarea 1 milimetru.

**DATE DESPRE IMOBILUL NR. 6664**

Oficiul de Cadastru și Publicitate Imobiliară NEAMT
Biroul de Cadastru și Publicitate Imobiliară Targu-Neamt

A. Partea I. Descrierea imobilului

TEREN Extravilan

Adresa: Jud. Neamt

Nr. Crt	Nr cadastral Nr. topografic	Suprafața* (mp)	Observații / Referințe
A1	52591	43.800	Sector cadastral:245 Teren neimpregmuit;

B. Partea II. Proprietari și acte

Inscrieri privitoare la dreptul de proprietate și alte drepturi reale	Referințe
12669 / 13/05/2019	
Act Administrativ nr. Titlu Proprietate nr. 20372, din 18/03/2019 emis de CJPSDPAT NEAMT;	
B1	A1
Intabulare, drept de PROPRIETATE, dobandit prin Reconstituire, cota actuala 1/1, cota initiala 1/1	
1) AGAPIE IOAN	

C. Partea III. SARCINI .

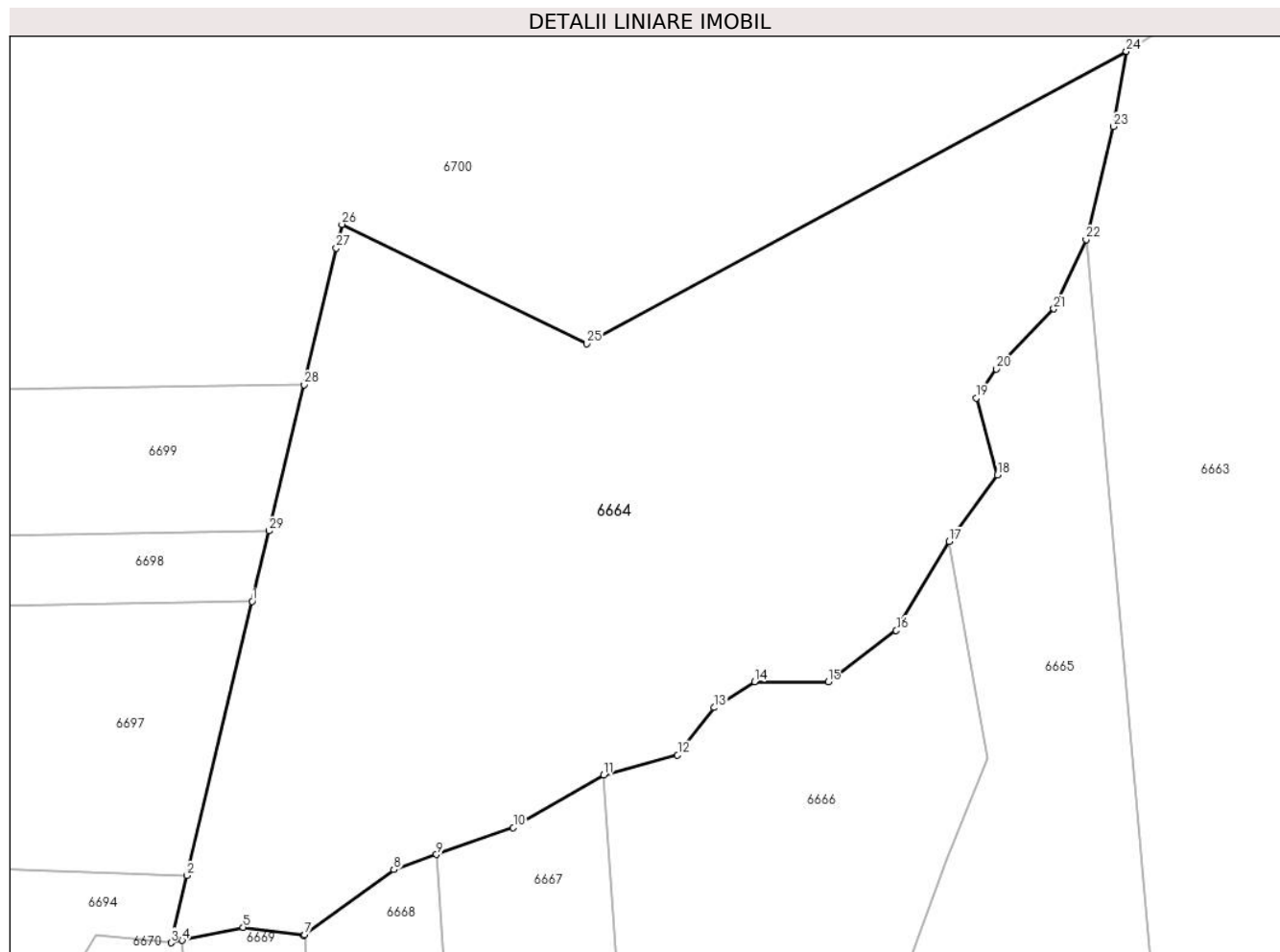
Inscrieri privind dezmembramintele dreptului de proprietate, drepturi reale de garanție și sarcini	Referințe
NU SUNT	

Anexa Nr. 1 La Partea I

Teren

Nr cadastral	Suprafața (mp)*	Observații / Referințe
52591	43.800	

* Suprafața este determinată în planul de proiecție Stereo 70.



Date referitoare la teren

Crt	Categorie folosință	Intravilan	Suprafața (mp)	Tarla	Parcelă	Nr. topo	Observații / Referințe
1	padure	NU	43.800	U.P. II Mihaieti	u.a.77A%	-	PV 1209/14.01.2013 O.S.Pipirig,U.P. II Mihaieti, u.a.77A%

Lungime Segmente

1) Valorile lungimilor segmentelor sunt obținute din proiecție în plan.

Punct început	X / Y	Punct sfârșit	X / Y	Lungime segment (** (m)
1	576.660,743 631.968,678	2	576.639,08 631.877,774	93.45
3	576.633,76 631.855,453	4	576.637,508 631.856,257	3.833
5	576.657,7 631.860,591	6	576.677,786 631.857,946	20.259
7	576.678,097 631.858,172	8	576.707,76 631.879,748	36.68
9	576.721,953 631.884,725	10	576.747,422 631.893,657	26.99

Punct început	X / Y	Punct sfârșit	X / Y	Lungime segment (** (m)
2	576.639,08 631.877,774	3	576.633,76 631.855,453	22.946
4	576.637,508 631.856,257	5	576.657,7 631.860,591	20.652
6	576.677,786 631.857,946	7	576.678,097 631.858,172	0.384
8	576.707,76 631.879,748	9	576.721,953 631.884,725	15.04
10	576.747,422 631.893,657	11	576.777,489 631.911,046	34.733

Punct început	X / Y	Punct sfârșit	X / Y	Lungime segment (** (m)
11	576.777,489 631.911,046	12	576.801,987 631.917,721	25.391
13	576.814,097 631.933,449	14	576.827,538 631.942,042	15.953
15	576.851,965 631.941,957	16	576.874,595 631.958,979	28.317
17	576.892,149 631.988,47	18	576.908,145 632.010,602	27.307
19	576.901,232 632.036,136	20	576.907,798 632.045,743	11.636
21	576.926,929 632.065,708	22	576.937,614 632.088,654	25.312
23	576.946,74 632.126,106	24	576.951,001 632.151,048	25.303
25	576.771,885 632.054,101	26	576.690,535 632.093,692	90.472
27	576.688,66 632.085,825	28	576.677,871 632.040,553	46.54
29	576.666,311 631.992,045	1	576.660,743 631.968,678	24.021

Punct început	X / Y	Punct sfârșit	X / Y	Lungime segment (** (m)
12	576.801,987 631.917,721	13	576.814,097 631.933,449	19.85
14	576.827,538 631.942,042	15	576.851,965 631.941,957	24.427
16	576.874,595 631.958,979	17	576.892,149 631.988,47	34.32
18	576.908,145 632.010,602	19	576.901,232 632.036,136	26.453
20	576.907,798 632.045,743	21	576.926,929 632.065,708	27.651
22	576.937,614 632.088,654	23	576.946,74 632.126,106	38.548
24	576.951,001 632.151,048	25	576.771,885 632.054,101	203.669
26	576.690,535 632.093,692	27	576.688,66 632.085,825	8.087
28	576.677,871 632.040,553	29	576.666,311 631.992,045	49.866

** Lungimile segmentelor sunt determinate în planul de proiecție Stereo 70 și sunt rotunjite la 1 milimetru.

*** Distanța dintre puncte este formată din segmente cumulate ce sunt mai mici decât valoarea 1 milimetru.

**DATE DESPRE IMOBILUL NR. 6665**

Oficiul de Cadastru și Publicitate Imobiliară NEAMT
Biroul de Cadastru și Publicitate Imobiliară Targu-Neamt

A. Partea I. Descrierea imobilului

TEREN Extravilan

Adresa: Jud. Neamt, O.S.Pipirig,U.P.II Mihaieti,u.a.75A,B%

Nr. Crt	Nr cadastral Nr. topografic	Suprafața* (mp)	Observații / Referințe
A1	51749	40.000	Sector cadastral:245 Teren neimpregmuit;

B. Partea II. Proprietari și acte

Inscrieri privitoare la dreptul de proprietate și alte drepturi reale	Referințe
2186 / 29/01/2021	
Act Administrativ nr. Titlu de proprietate nr. 21625, din 11/12/2020 emis de CJPSDPAT NEAMT;	
B1	A1
Intabulare, drept de PROPRIETATE, dobandit prin Reconstituire, cota actuala 1/1, cota initiala 1/1	
1) PÂRVU MARIOARA 2) PRUNĂ GHEORGHE 3) PRUNĂ NASTASIA 4) RÎPANU IFTIMIA 5) VELCEA SUZANA 6) IFRIM MARIA	

C. Partea III. SARCINI .

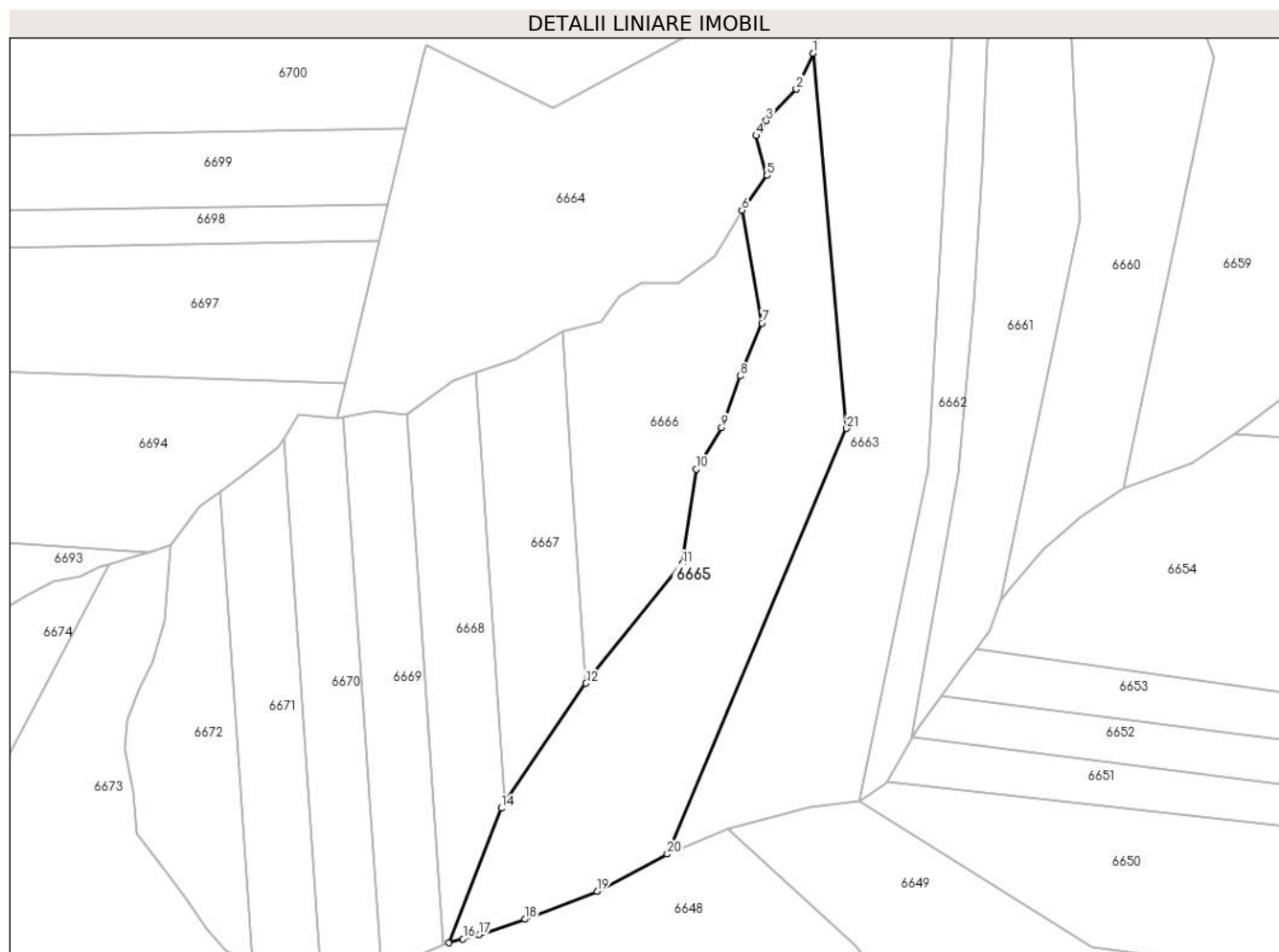
Inscrieri privind dezmembramintele dreptului de proprietate, drepturi reale de garanție și sarcini	Referințe
NU SUNT	

Anexa Nr. 1 La Partea I

Teren

Nr cadastral	Suprafața (mp)*	Observații / Referințe
51749	40.000	

* Suprafața este determinată în planul de proiecție Stereo 70.



Date referitoare la teren

Crt	Categorie folosință	Intravilan	Suprafața (mp)	Tarla	Parcelă	Nr. topo	Observații / Referințe
1	padure	NU	34.263	-	-	-	PV 1057/21.09.2012
2	padure	NU	5.737	-	-	-	

Lungime Segmente

1) Valorile lungimilor segmentelor sunt obținute din proiecție în plan.

Punct început	X / Y	Punct sfârșit	X / Y	Lungime segment (** (m)
1	576.937,614 632.088,654	2	576.926,929 632.065,708	25.312
3	576.907,798 632.045,743	4	576.901,232 632.036,136	11.636
5	576.908,145 632.010,602	6	576.892,149 631.988,47	27.307
7	576.904,906 631.916,503	8	576.891,255 631.882,712	36.444

Punct început	X / Y	Punct sfârșit	X / Y	Lungime segment (** (m)
2	576.926,929 632.065,708	3	576.907,798 632.045,743	27.651
4	576.901,232 632.036,136	5	576.908,145 632.010,602	26.453
6	576.892,149 631.988,47	7	576.904,906 631.916,503	73.089
8	576.891,255 631.882,712	9	576.879,23 631.849,895	34.951

Punct început	X / Y	Punct sfârșit	X / Y	Lungime segment (** (m)
9	576.879,23 631.849,895	10	576.862,821 631.823,32	31.233
11	576.854,197 631.762,962	12	576.792,703 631.686,642	98.012
13	576.740,819 631.610,406	14	576.738,437 631.606,906	4.234
15	576.704,948 631.521,109	16	576.714,105 631.523,552	9.477
17	576.724,4 631.526,299	18	576.753,544 631.536,128	30.757
19	576.799,675 631.554,031	20	576.844,545 631.577,704	50.732
21	576.959,062 631.849,243	1	576.937,614 632.088,654	240.37

Punct început	X / Y	Punct sfârșit	X / Y	Lungime segment (** (m)
10	576.862,821 631.823,32	11	576.854,197 631.762,962	60.971
12	576.792,703 631.686,642	13	576.740,819 631.610,406	92.216
14	576.738,437 631.606,906	15	576.704,948 631.521,109	92.101
16	576.714,105 631.523,552	17	576.724,4 631.526,299	10.655
18	576.753,544 631.536,128	19	576.799,675 631.554,031	49.483
20	576.844,545 631.577,704	21	576.959,062 631.849,243	294.699

** Lungimile segmentelor sunt determinate în planul de proiecție Stereo 70 și sunt rotunjite la 1 milimetru.

*** Distanța dintre puncte este formată din segmente cumulate ce sunt mai mici decât valoarea 1 milimetru.

**DATE DESPRE IMOBILUL NR. 6666**

Oficiul de Cadastru și Publicitate Imobiliară NEAMT
Biroul de Cadastru și Publicitate Imobiliară Targu-Neamt

A. Partea I. Descrierea imobilului

TEREN Extravilan

Adresa: Jud. Neamt, O.S.Pipirig,U.P.II Mihaieti,u.a.75B%

Nr. Crt	Nr cadastral Nr. topografic	Suprafața* (mp)	Observații / Referințe
A1	51750	20.000	Sector cadastral:245 Teren neimprejmuit;

B. Partea II. Proprietari și acte

Inscrieri privitoare la dreptul de proprietate și alte drepturi reale		Referințe
24416 / 25/10/2017		
Act Administrativ nr. 18049 - titlu de proprietate, din 18/09/2017 emis de CJPSDPAT NEAMT;		
B1	Intabulare, drept de PROPRIETATE, dobandit prin Reconstituire, cota actuala 1/1, cota initiala 1/1	A1
	1) OLTEANU GHEORGHE 2) VANCIUC NATALIA 3) OLTEANU VASILE	

C. Partea III. SARCINI .

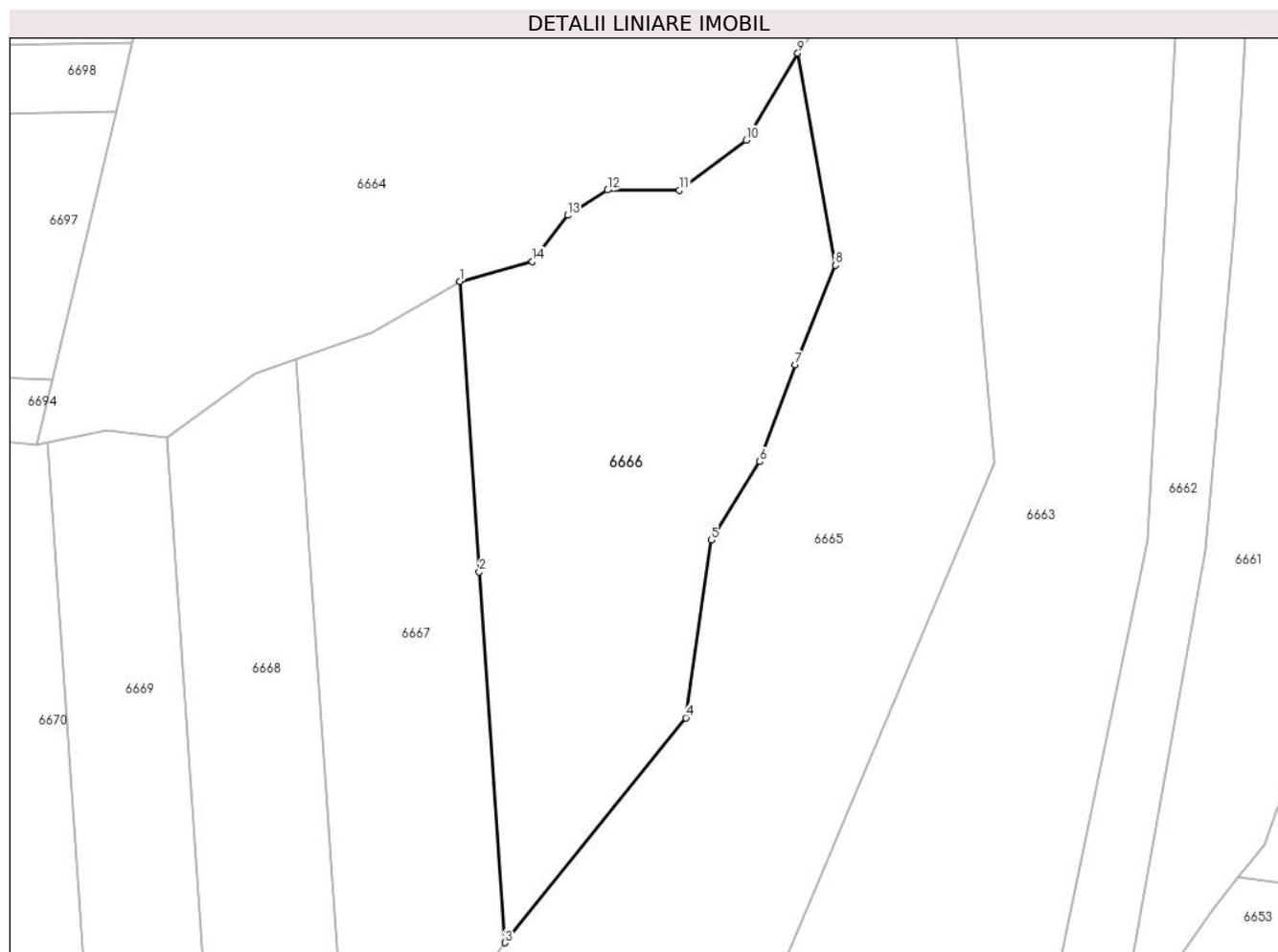
Inscrieri privind dezmembramintele dreptului de proprietate, drepturi reale de garanție și sarcini	Referințe
NU SUNT	

Anexa Nr. 1 La Partea I

Teren

Nr cadastral	Suprafața (mp)*	Observații / Referințe
51750	20.000	

* Suprafața este determinată în planul de proiecție Stereo 70.



Date referitoare la teren

Crt	Categorie folosință	Intravilan	Suprafața (mp)	Tarla	Parcelă	Nr. topo	Observații / Referințe
1	padure	NU	20.000	-	-	-	PV 1056/21.09.2012

Lungime Segmente

1) Valorile lungimilor segmentelor sunt obținute din proiecție în plan.

Punct început	X / Y	Punct sfârșit	X / Y	Lungime segment (** (m)
1	576.777,489 631.911,046	2	576.784,047 631.812,501	98.763
2	576.784,047 631.812,501	3	576.792,703 631.686,642	126.156
3	576.792,703 631.686,642	4	576.854,197 631.762,962	98.012
4	576.854,197 631.762,962	5	576.862,821 631.823,32	60.971
5	576.862,821 631.823,32	6	576.879,23 631.849,895	31.233

Punct început	X / Y	Punct sfârşit	X / Y	Lungime segment (** (m)
6	576.879,23 631.849,895	7	576.891,255 631.882,712	34.951
7	576.891,255 631.882,712	8	576.904,906 631.916,503	36.444
8	576.904,906 631.916,503	9	576.892,149 631.988,47	73.089
9	576.892,149 631.988,47	10	576.874,595 631.958,979	34.32
10	576.874,595 631.958,979	11	576.851,965 631.941,957	28.317
11	576.851,965 631.941,957	12	576.827,538 631.942,042	24.427
12	576.827,538 631.942,042	13	576.814,097 631.933,449	15.953
13	576.814,097 631.933,449	14	576.801,987 631.917,721	19.85
14	576.801,987 631.917,721	1	576.777,489 631.911,046	25.391

** Lungimile segmentelor sunt determinate în planul de proiecție Stereo 70 și sunt rotunjite la 1 milimetru.

*** Distanța dintre puncte este formată din segmente cumulate ce sunt mai mici decât valoarea 1 milimetru.

**DATE DESPRE IMOBILUL NR. 6667**

Oficiul de Cadastru și Publicitate Imobiliară NEAMT
Biroul de Cadastru și Publicitate Imobiliară Targu-Neamt

A. Partea I. Descrierea imobilului

TEREN Extravilan

Adresa: Jud. Neamt, O.S.Pipirig,U.P.II Mihaieti,u.a.75B%

Nr. Crt	Nr cadastral Nr. topografic	Suprafața* (mp)	Observații / Referințe
A1	53268	14.166	Sector cadastral:245 Teren neimpregmuit;

B. Partea II. Proprietari și acte

Inscrieri privitoare la dreptul de proprietate și alte drepturi reale		Referințe
4067 / 25/02/2020		
Act Notarial nr. Act de lotizare aut nr. 628, din 24/02/2020 emis de NP David Daniela;		
B1	Se infiinteaza cartea funciara 53268 a imobilului cu numarul cadastral 53268/Pipirig, rezultat din dezmembrarea imobilului cu numarul cadastral 53209 inscris in cartea funciara 53209;	A1
Act Notarial nr. 1522 - act de alipire, din 19/07/2019 emis de NP David Daniela;		
B2	Se infiinteaza cf. 53209 a imobilului cu nr. cad. 53209/Pipirig ca urmare a alipirii urmatoarelor 2 imobile: -- nr.cad.51751\cf.51751; -- nr.cad.51752\cf.51752;	A1
<i>OBSERVATII: pozitie transcrisa din CF 53209/Pipirig, inscrisa prin incheierea nr. 18914 din 22/07/2019;</i>		
Act Administrativ nr. 22985 - referat de admitere dezmembrare imobil, din 30/08/2019 emis de OCPI NEAMT;		
B6	Se radiază înscrierea efectuată în baza încheierii nr. 23543/05.09.2019	A1
4082 / 25/02/2020		
Act Notarial nr. Act de partaj voluntar aut. nr. 630, din 24/02/2020 emis de NP David Daniela;		
B7	Intabulare, drept de PROPRIETATE, cu titlu de drept de partaj, dobandit prin Conventie, cota actuala 1/1, cota initiala 1/1 1) OLTEANU AURICA	A1

C. Partea III. SARCINI .

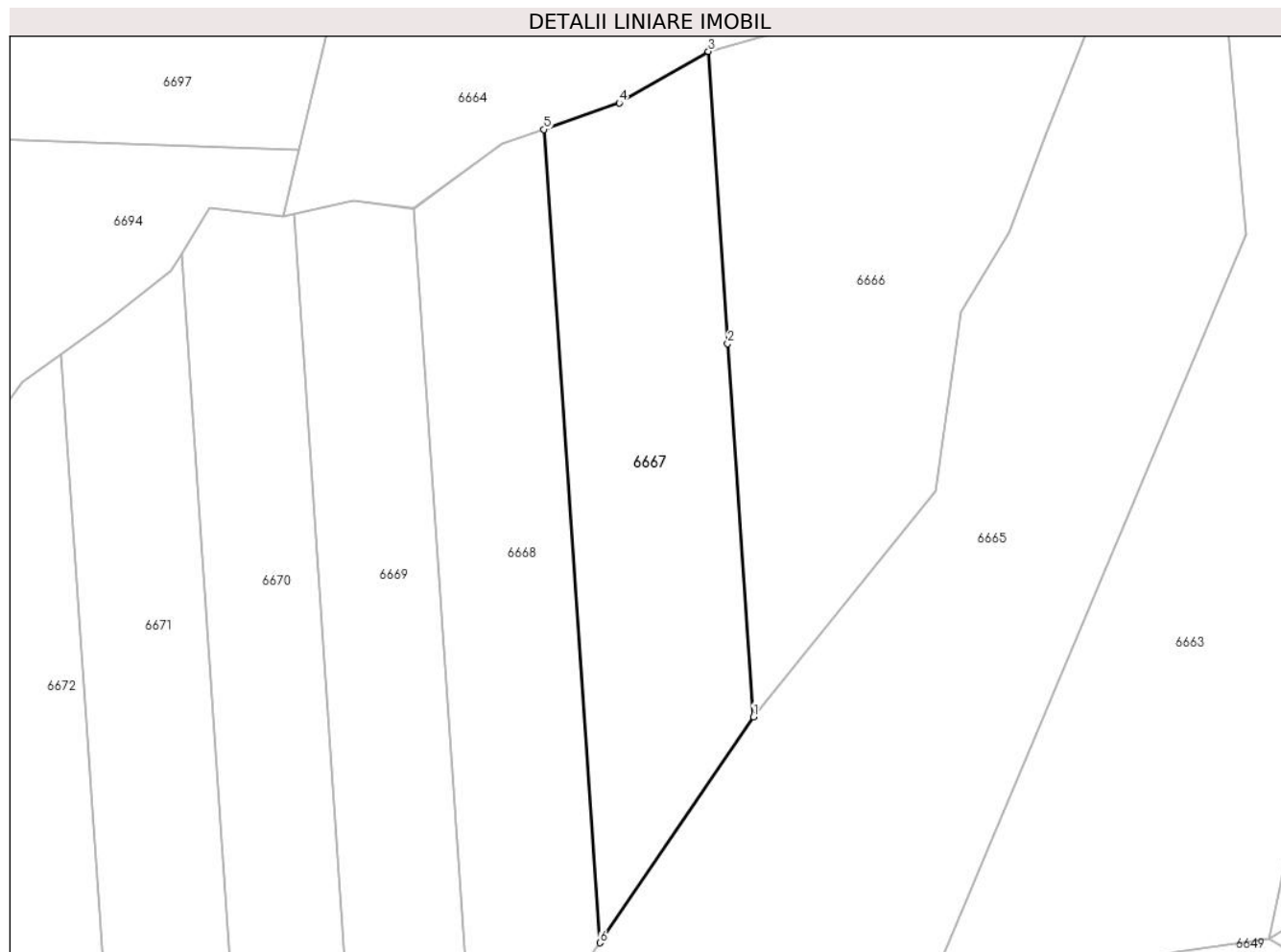
Inscrieri privind dezmembramintele dreptului de proprietate, drepturi reale de garanție și sarcini	Referințe
NU SUNT	

Anexa Nr. 1 La Partea I

Teren

Nr cadastral	Suprafața (mp)*	Observații / Referințe
53268	14.166	

* Suprafața este determinată în planul de proiecție Stereo 70.



Date referitoare la teren

Crt	Categorie folosință	Intravilan	Suprafața (mp)	Tarla	Parcelă	Nr. topo	Observații / Referințe
1	padure	NU	14.166	-	-	-	

Lungime Segmente

1) Valorile lungimilor segmentelor sunt obținute din proiecție în plan.

Punct început	X / Y	Punct sfârșit	X / Y	Lungime segment (** (m)
1	576.792,703 631.686,642	2	576.784,047 631.812,501	126.156
2	576.784,047 631.812,501	3	576.777,489 631.911,046	98.763
3	576.777,489 631.911,046	4	576.747,422 631.893,657	34.733
4	576.747,422 631.893,657	5	576.721,953 631.884,725	26.99
5	576.721,953 631.884,725	6	576.740,819 631.610,406	274.967

Punct început	X / Y	Punct sfârșit	X / Y	Lungime segment (** (m)
6	576.740,819 631.610,406	1	576.792,703 631.686,642	92.216

** Lungimile segmentelor sunt determinate în planul de proiecție Stereo 70 și sunt rotunjite la 1 milimetru.

*** Distanța dintre puncte este formată din segmente cumulate ce sunt mai mici decât valoarea 1 milimetru.

**DATE DESPRE IMOBILUL NR. 6668**

Oficiul de Cadastru și Publicitate Imobiliară NEAMT
Biroul de Cadastru și Publicitate Imobiliară Targu-Neamt

A. Partea I. Descrierea imobilului

TEREN Extravilan

Adresa: Jud. Neamt, O.S.Pipirig,U.P.II Mihaieti,u.a.75B%

Nr. Crt	Nr cadastral Nr. topografic	Suprafața* (mp)	Observații / Referințe
A1	53267	14.167	Sector cadastral:245 Teren neimpregmuit;

B. Partea II. Proprietari și acte

Inscrieri privitoare la dreptul de proprietate și alte drepturi reale		Referințe
4067 / 25/02/2020		
Act Notarial nr. Act de lotizare aut nr. 628, din 24/02/2020 emis de NP David Daniela;		
B1	Se infiinteaza cartea funciara 53267 a imobilului cu numarul cadastral 53267/Pipirig, rezultat din dezmembrarea imobilului cu numarul cadastral 53209 inscris in cartea funciara 53209;	A1
Act Notarial nr. 1522 - act de alipire, din 19/07/2019 emis de NP David Daniela;		
B2	Se infiinteaza cf. 53209 a imobilului cu nr. cad. 53209/Pipirig ca urmare a alipirii urmatoarelor 2 imobile: -- nr.cad.51751\cf.51751; -- nr.cad.51752\cf.51752;	A1
<i>OBSERVATII: pozitie transcrisa din CF 53209/Pipirig, inscrisa prin incheierea nr. 18914 din 22/07/2019;</i>		
Act Administrativ nr. 22985 - referat de admitere dezmembrare imobil, din 30/08/2019 emis de OCPI NEAMT;		
B6	Se radiază înscrierea efectuată în baza încheierii nr. 23543/05.09.2019	A1
4075 / 25/02/2020		
Act Notarial nr. Act de partaj voluntar aut nr. 630, din 24/02/2020 emis de NP David Daniela;		
B7	Intabulare, drept de PROPRIETATE, cu titlu de drept de partaj, dobandit prin Conventie, cota actuala 1/1, cota initiala 1/1 1) CREANGĂ MARICICA	A1

C. Partea III. SARCINI .

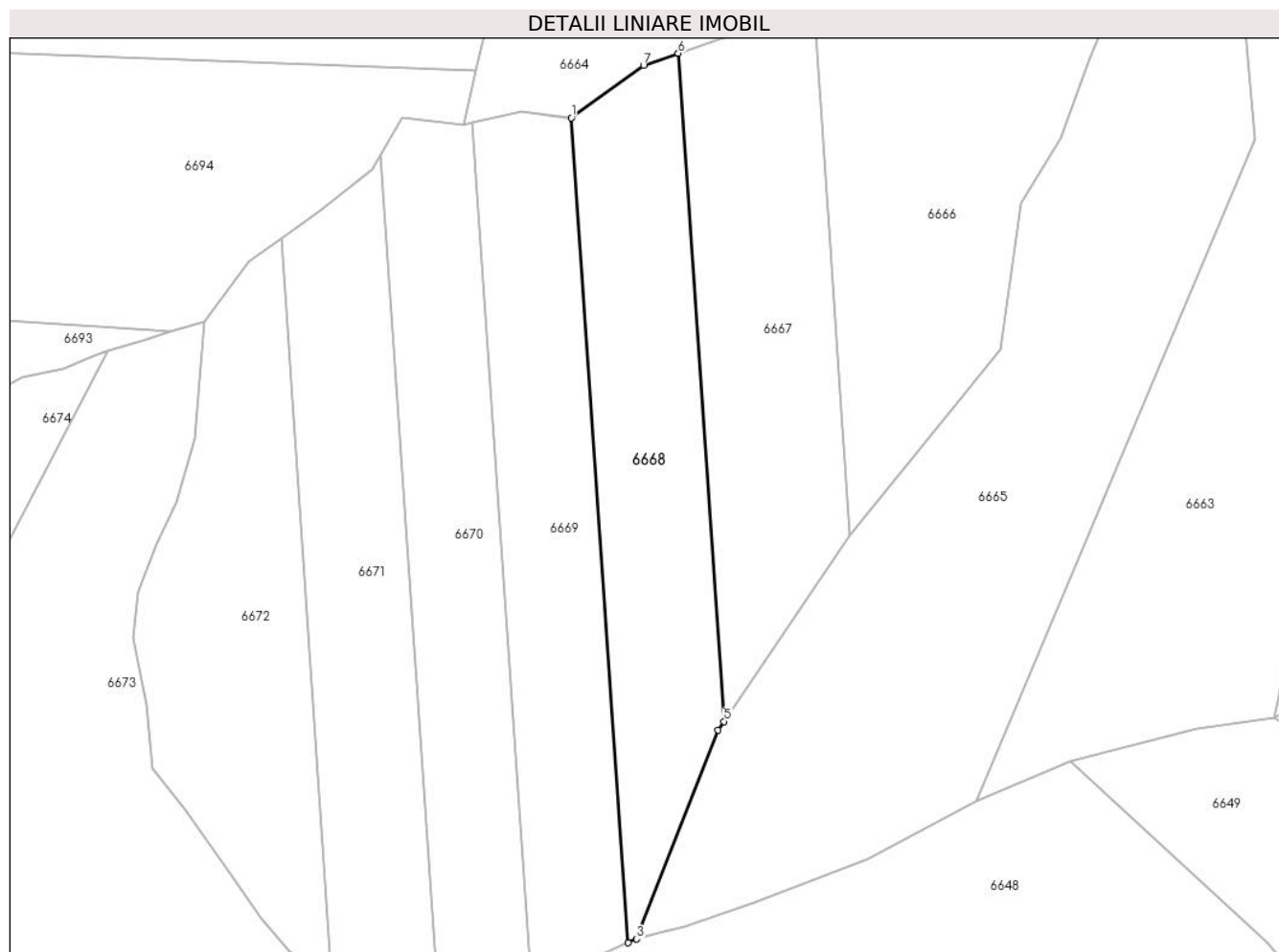
Inscrieri privind dezmembramintele dreptului de proprietate, drepturi reale de garanție și sarcini	Referințe
NU SUNT	

Anexa Nr. 1 La Partea I

Teren

Nr cadastral	Suprafața (mp)*	Observații / Referințe
53267	14.167	

* Suprafața este determinată în planul de proiecție Stereo 70.



Date referitoare la teren

Crt	Categorie folosință	Intravilan	Suprafața (mp)	Tarla	Parcelă	Nr. topo	Observații / Referințe
1	padure	NU	14.167	-	-	-	

Lungime Segmente

1) Valorile lungimilor segmentelor sunt obținute din proiecție în plan.

Punct început	X / Y	Punct sfârșit	X / Y	Lungime segment (** (m)
1	576.678,097 631.858,172	2	576.701,386 631.519,554	339.418
2	576.701,386 631.519,554	3	576.704,948 631.521,109	3.887
3	576.704,948 631.521,109	4	576.738,437 631.606,906	92.101
4	576.738,437 631.606,906	5	576.740,819 631.610,406	4.234
5	576.740,819 631.610,406	6	576.721,953 631.884,725	274.967

Punct început	X / Y	Punct sfârșit	X / Y	Lungime segment (** (m)
6	576.721,953 631.884,725	7	576.707,76 631.879,748	15.04
7	576.707,76 631.879,748	1	576.678,097 631.858,172	36.68

** Lungimile segmentelor sunt determinate în planul de proiecție Stereo 70 și sunt rotunjite la 1 milimetru.

*** Distanța dintre puncte este formată din segmente cumulate ce sunt mai mici decât valoarea 1 milimetru.

**DATE DESPRE IMOBILUL NR. 6669**

Oficiul de Cadastru și Publicitate Imobiliară NEAMT
Biroul de Cadastru și Publicitate Imobiliară Targu-Neamt

A. Partea I. Descrierea imobilului

TEREN Extravilan

Adresa: Jud. Neamt, O.S.Pipirig,U.P.II Mihaieti,u.a.75B%

Nr. Crt	Nr cadastral Nr. topografic	Suprafața* (mp)	Observații / Referințe
A1	53266	14.167	Sector cadastral:245 Teren neimpregmuit;

B. Partea II. Proprietari și acte

Inscrieri privitoare la dreptul de proprietate și alte drepturi reale		Referințe
4067 / 25/02/2020		
Act Notarial nr. Act de lotizare aut nr. 628, din 24/02/2020 emis de NP David Daniela;		
B1	Se infiinteaza cartea funciara 53266 a imobilului cu numarul cadastral 53266/Pipirig, rezultat din dezmembrarea imobilului cu numarul cadastral 53209 inscris in cartea funciara 53209;	A1
Act Notarial nr. 1522 - act de alipire, din 19/07/2019 emis de NP David Daniela;		
B2	Se infiinteaza cf. 53209 a imobilului cu nr. cad. 53209/Pipirig ca urmare a alipirii urmatoarelor 2 imobile: -- nr.cad.51751\cf.51751; -- nr.cad.51752\cf.51752;	A1
<i>OBSERVATII: pozitie transcrisa din CF 53209/Pipirig, inscrisa prin incheierea nr. 18914 din 22/07/2019;</i>		
Act Administrativ nr. 22985 - referat de admitere dezmembrare imobil, din 30/08/2019 emis de OCPI NEAMT;		
B6	Se radiază înscrierea efectuată în baza încheierii nr. 23543/05.09.2019	A1
4078 / 25/02/2020		
Act Notarial nr. Act de partaj voluntar aut. nr. 630, din 24/02/2020 emis de NP David Daniela;		
B7	Intabulare, drept de PROPRIETATE, cu titlu de drept de partaj, dobandit prin Conventie, cota actuala 1/1, cota initiala 1/1 1) NEGRU TINCUȚA	A1

C. Partea III. SARCINI .

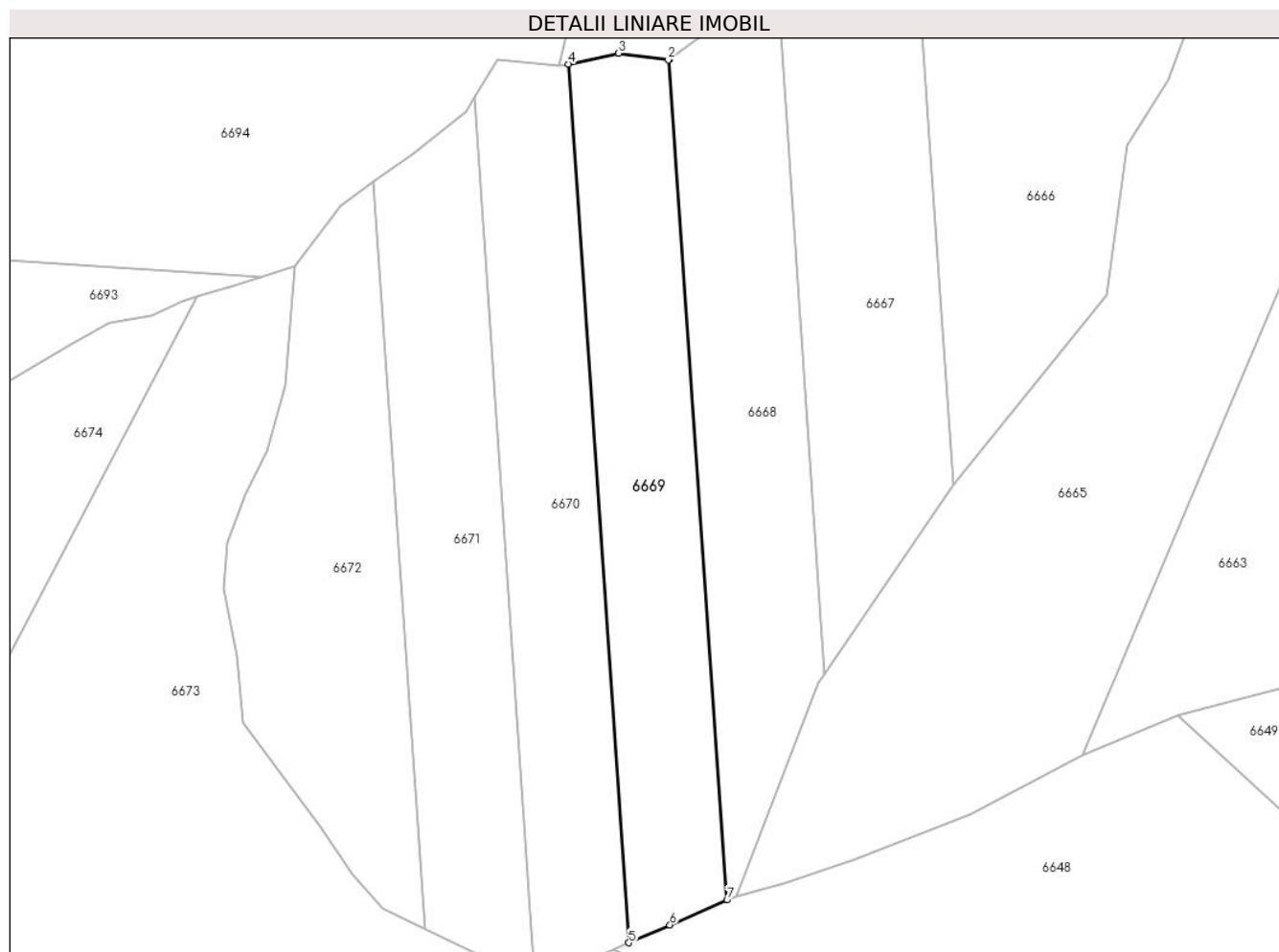
Inscrieri privind dezmembramintele dreptului de proprietate, drepturi reale de garanție și sarcini	Referințe
NU SUNT	

Anexa Nr. 1 La Partea I

Teren

Nr cadastral	Suprafața (mp)*	Observații / Referințe
53266	14.167	

* Suprafața este determinată în planul de proiecție Stereo 70.



Date referitoare la teren

Crt	Categorie folosință	Intravilan	Suprafața (mp)	Tarla	Parcelă	Nr. topo	Observații / Referințe
1	padure	NU	14.167	-	-	-	

Lungime Segmente

1) Valorile lungimilor segmentelor sunt obținute din proiecție în plan.

Punct început	X / Y	Punct sfârșit	X / Y	Lungime segment (** (m)
1	576.678,097 631.858,172	2	576.677,786 631.857,946	0.384
2	576.677,786 631.857,946	3	576.657,7 631.860,591	20.259
3	576.657,7 631.860,591	4	576.637,508 631.856,257	20.652
4	576.637,508 631.856,257	5	576.661,851 631.502,303	354.79
5	576.661,851 631.502,303	6	576.678,396 631.509,522	18.051

Punct început	X / Y	Punct sfârșit	X / Y	Lungime segment (** (m)
6	576.678,396 631.509,522	7	576.701,386 631.519,554	25.083
7	576.701,386 631.519,554	1	576.678,097 631.858,172	339.418

** Lungimile segmentelor sunt determinate în planul de proiecție Stereo 70 și sunt rotunjite la 1 milimetru.

*** Distanța dintre puncte este formată din segmente cumulate ce sunt mai mici decât valoarea 1 milimetru.

**DATE DESPRE IMOBILUL NR. 6670**

Oficiul de Cadastru și Publicitate Imobiliară NEAMT
Biroul de Cadastru și Publicitate Imobiliară Targu-Neamt

A. Partea I. Descrierea imobilului

TEREN Extravilan

Adresa: Jud. Neamt, O.S.Pipirig,U.P.II Mihaieti,u.a.75B%

Nr. Crt	Nr cadastral Nr. topografic	Suprafața* (mp)	Observații / Referințe
A1	53265	14.167	Sector cadastral:245 Teren neimpregmuit;

B. Partea II. Proprietari și acte

Inscrieri privitoare la dreptul de proprietate și alte drepturi reale		Referințe
4067 / 25/02/2020		
Act Notarial nr. Act de lotizare aut nr. 628, din 24/02/2020 emis de NP David Daniela;		
B1	Se infiinteaza cartea funciara 53265 a imobilului cu numarul cadastral 53265/Pipirig, rezultat din dezmembrarea imobilului cu numarul cadastral 53209 inscris in cartea funciara 53209;	A1
Act Notarial nr. 1522 - act de alipire, din 19/07/2019 emis de NP David Daniela;		
B2	Se infiinteaza cf. 53209 a imobilului cu nr. cad. 53209/Pipirig ca urmare a alipirii urmatoarelor 2 imobile: -- nr.cad.51751\cf.51751; -- nr.cad.51752\cf.51752;	A1
<i>OBSERVATII: pozitie transcrisa din CF 53209/Pipirig, inscrisa prin incheierea nr. 18914 din 22/07/2019;</i>		
Act Administrativ nr. 22985 - referat de admitere dezmembrare imobil, din 30/08/2019 emis de OCPI NEAMT;		
B6	Se radiază înscrierea efectuată în baza încheierii nr. 23543/05.09.2019	A1
4071 / 25/02/2020		
Act Notarial nr. Contract de donație aut. nr. 629, din 24/02/2020 emis de NP David Daniela;		
B7	Intabulare, drept de PROPRIETATE, cu titlu de drept de donație, dobandit prin Conventie, cota actuala 1/1, cota initiala 1/1 1) ONEA VASILE	A1

C. Partea III. SARCINI .

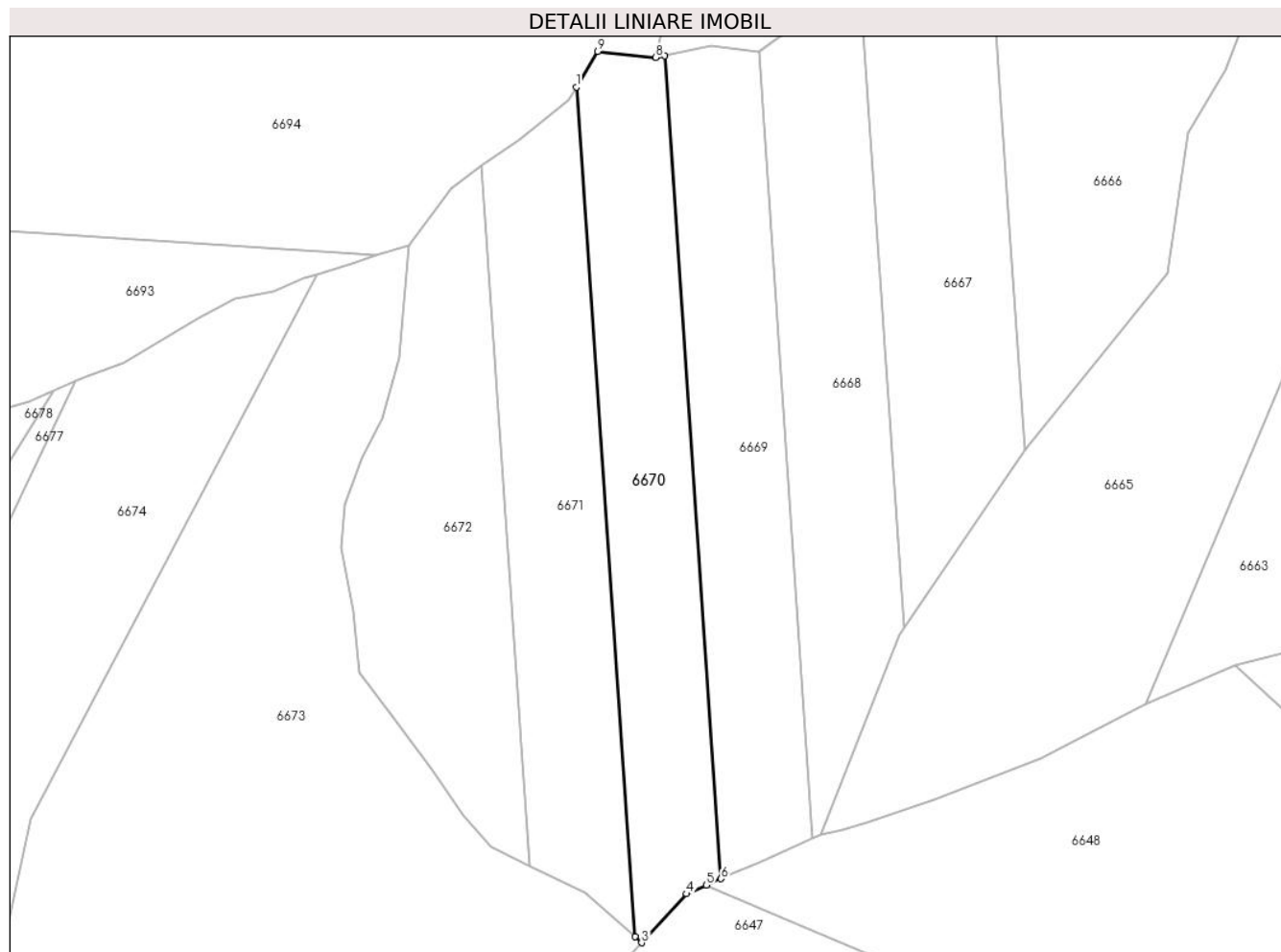
Inscrieri privind dezmembramintele dreptului de proprietate, drepturi reale de garanție și sarcini	Referințe
NU SUNT	

Anexa Nr. 1 La Partea I

Teren

Nr cadastral	Suprafața (mp)*	Observații / Referințe
53265	14.167	

* Suprafața este determinată în planul de proiecție Stereo 70.



Date referitoare la teren

Crt	Categorie folosință	Intravilan	Suprafața (mp)	Tarla	Parcelă	Nr. topo	Observații / Referințe
1	padure	NU	14.167	-	-	-	

Lungime Segmente

1) Valorile lungimilor segmentelor sunt obținute din proiecție în plan.

Punct început	X / Y	Punct sfârșit	X / Y	Lungime segment (** (m)
1	576.599,611 631.842,852	2	576.624,75 631.477,34	366.375
2	576.624,75 631.477,34	3	576.627,63 631.474,788	3.848
3	576.627,63 631.474,788	4	576.647,079 631.495,857	28.673
4	576.647,079 631.495,857	5	576.655,502 631.499,532	9.19
5	576.655,502 631.499,532	6	576.661,851 631.502,303	6.927

Punct început	X / Y	Punct sfârșit	X / Y	Lungime segment (** (m)
6	576.661,851 631.502,303	7	576.637,508 631.856,257	354.79
7	576.637,508 631.856,257	8	576.633,76 631.855,453	3.833
8	576.633,76 631.855,453	9	576.608,856 631.858,122	25.047
9	576.608,856 631.858,122	1	576.599,611 631.842,852	17.851

** Lungimile segmentelor sunt determinate în planul de proiecție Stereo 70 și sunt rotunjite la 1 milimetru.

*** Distanța dintre puncte este formată din segmente cumulate ce sunt mai mici decât valoarea 1 milimetru.

**DATE DESPRE IMOBILUL NR. 6671**

Oficiul de Cadastru și Publicitate Imobiliară NEAMT
Biroul de Cadastru și Publicitate Imobiliară Targu-Neamt

A. Partea I. Descrierea imobilului

TEREN Extravilan

Adresa: Jud. Neamt, O.S.Pipirig,U.P.II Mihaieti,u.a.75B%

Nr. Crt	Nr cadastral Nr. topografic	Suprafața* (mp)	Observații / Referințe
A1	53264	14.167	Sector cadastral:245 Teren neimpregmuit;

B. Partea II. Proprietari și acte

Inscrieri privitoare la dreptul de proprietate și alte drepturi reale		Referințe
4067 / 25/02/2020		
Act Notarial nr. Act de lotizare aut nr. 628, din 24/02/2020 emis de NP David Daniela;		
B1	Se infiinteaza cartea funciara 53264 a imobilului cu numarul cadastral 53264/Pipirig, rezultat din dezmembrarea imobilului cu numarul cadastral 53209 inscris in cartea funciara 53209;	A1
Act Notarial nr. 1522 - act de alipire, din 19/07/2019 emis de NP David Daniela;		
B2	Se infiinteaza cf. 53209 a imobilului cu nr. cad. 53209/Pipirig ca urmare a alipirii urmatoarelor 2 imobile: -- nr.cad.51751\cf.51751; -- nr.cad.51752\cf.51752;	A1
<i>OBSERVATII: pozitie transcrisa din CF 53209/Pipirig, inscrisa prin incheierea nr. 18914 din 22/07/2019;</i>		
Act Administrativ nr. 22985 - referat de admitere dezmembrare imobil, din 30/08/2019 emis de OCPI NEAMT;		
B6	Se radiază înscrierea efectuată în baza încheierii nr. 23543/05.09.2019	A1
4076 / 25/02/2020		
Act Notarial nr. Act de partaj succesoral aut. nr. 630, din 24/02/2020 emis de NP David Daniela;		
B7	Intabulare, drept de PROPRIETATE, cu titlu de drept de partaj, dobandit prin Conventie, cota actuala 1/1, cota initiala 1/1 1) ONEA IOAN	A1

C. Partea III. SARCINI .

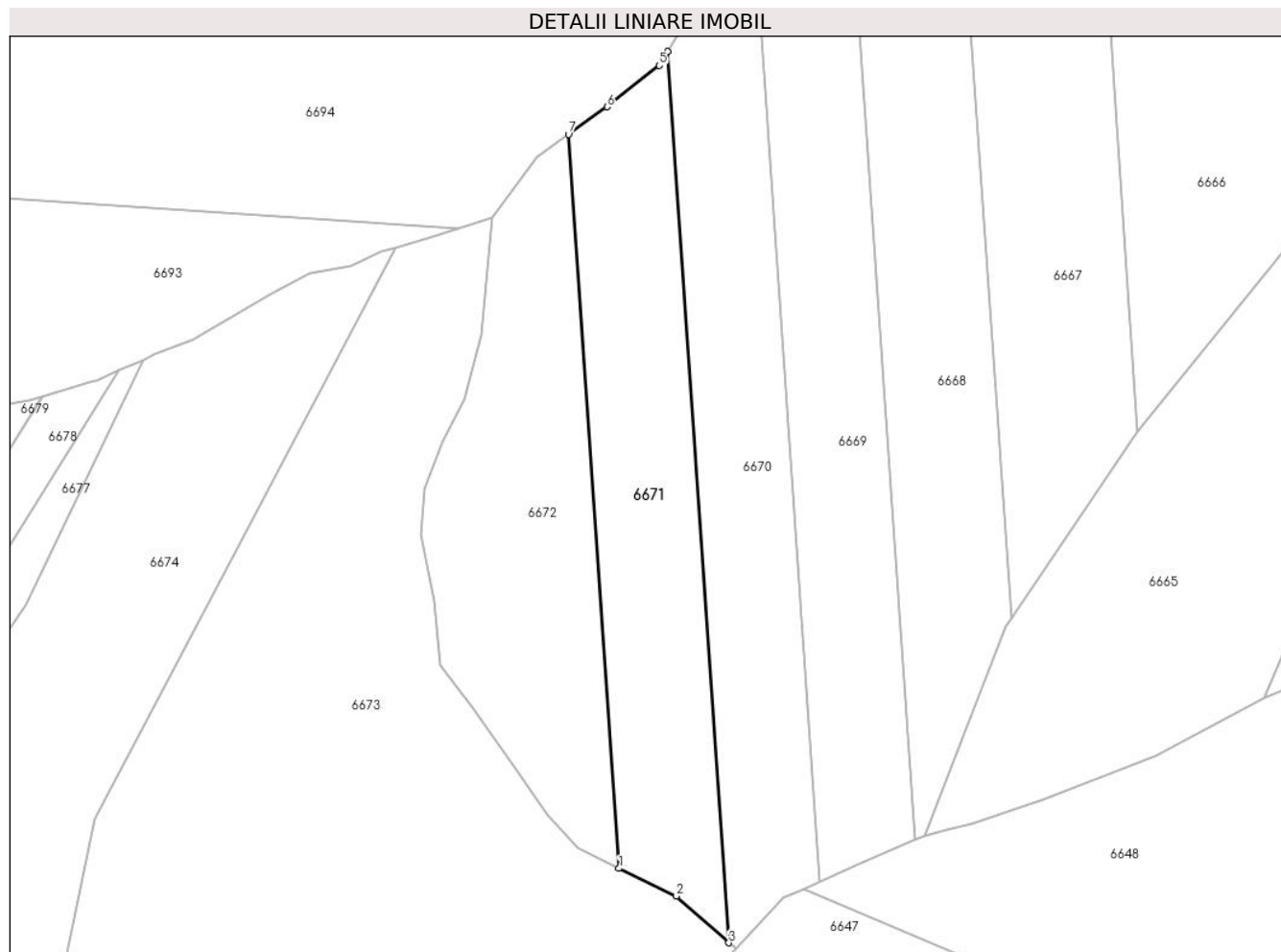
Inscrieri privind dezmembramintele dreptului de proprietate, drepturi reale de garanție și sarcini	Referințe
NU SUNT	

Anexa Nr. 1 La Partea I

Teren

Nr cadastral	Suprafața (mp)*	Observații / Referințe
53264	14.167	

* Suprafața este determinată în planul de proiecție Stereo 70.



Date referitoare la teren

Crt	Categorie folosință	Intravilan	Suprafața (mp)	Tarla	Parcelă	Nr. topo	Observații / Referințe
1	padure	NU	14.167	-	-	-	

Lungime Segmente

1) Valorile lungimilor segmentelor sunt obținute din proiecție în plan.

Punct început	X / Y	Punct sfârșit	X / Y	Lungime segment (** (m)
1	576.579,621 631.507,814	2	576.603,178 631.496,45	26.155
2	576.603,178 631.496,45	3	576.624,75 631.477,34	28.819
3	576.624,75 631.477,34	4	576.599,611 631.842,852	366.375
4	576.599,611 631.842,852	5	576.596,124 631.837,092	6.733
5	576.596,124 631.837,092	6	576.574,73 631.820,113	27.313

Punct început	X / Y	Punct sfârșit	X / Y	Lungime segment (** (m)
6	576.574,73 631.820,113	7	576.558,922 631.808,778	19.452
7	576.558,922 631.808,778	1	576.579,621 631.507,814	301.675

** Lungimile segmentelor sunt determinate în planul de proiecție Stereo 70 și sunt rotunjite la 1 milimetru.

*** Distanța dintre puncte este formată din segmente cumulate ce sunt mai mici decât valoarea 1 milimetru.

**DATE DESPRE IMOBILUL NR. 6672**

Oficiul de Cadastru și Publicitate Imobiliară NEAMT
Biroul de Cadastru și Publicitate Imobiliară Targu-Neamt

A. Partea I. Descrierea imobilului

TEREN Extravilan

Adresa: Jud. Neamt, O.S.Pipirig,U.P.II Mihaieti,u.a.75B%

Nr. Crt	Nr cadastral Nr. topografic	Suprafața* (mp)	Observații / Referințe
A1	53263	14.166	Sector cadastral:245 Teren neimpregmuit;

B. Partea II. Proprietari și acte

Inscrieri privitoare la dreptul de proprietate și alte drepturi reale		Referințe
4067 / 25/02/2020		
Act Notarial nr. Act de lotizare aut nr. 628, din 24/02/2020 emis de NP David Daniela;		
B1	Se infiinteaza cartea funciara 53263 a imobilului cu numarul cadastral 53263/Pipirig, rezultat din dezmembrarea imobilului cu numarul cadastral 53209 inscris in cartea funciara 53209;	A1
Act Notarial nr. 1522 - act de alipire, din 19/07/2019 emis de NP David Daniela;		
B2	Se infiinteaza cf. 53209 a imobilului cu nr. cad. 53209/Pipirig ca urmare a alipirii urmatoarelor 2 imobile: -- nr.cad.51751\cf.51751; -- nr.cad.51752\cf.51752;	A1
<i>OBSERVATII: pozitie transcrisa din CF 53209/Pipirig, inscrisa prin incheierea nr. 18914 din 22/07/2019;</i>		
Act Administrativ nr. 22985 - referat de admitere dezmembrare imobil, din 30/08/2019 emis de OCPI NEAMT;		
B6	Se radiază înscrierea efectuată în baza încheierii nr. 23543/05.09.2019	A1
4080 / 25/02/2020		
Act Notarial nr. Act de partaj voluntar aut nr. 630, din 24/02/2020 emis de NP David Daniela;		
B7	Intabulare, drept de PROPRIETATE, cu titlu de drept de partaj, dobandit prin Conventie, cota actuala 1/1, cota initiala 1/1 1) CREANGĂ ANA	A1

C. Partea III. SARCINI .

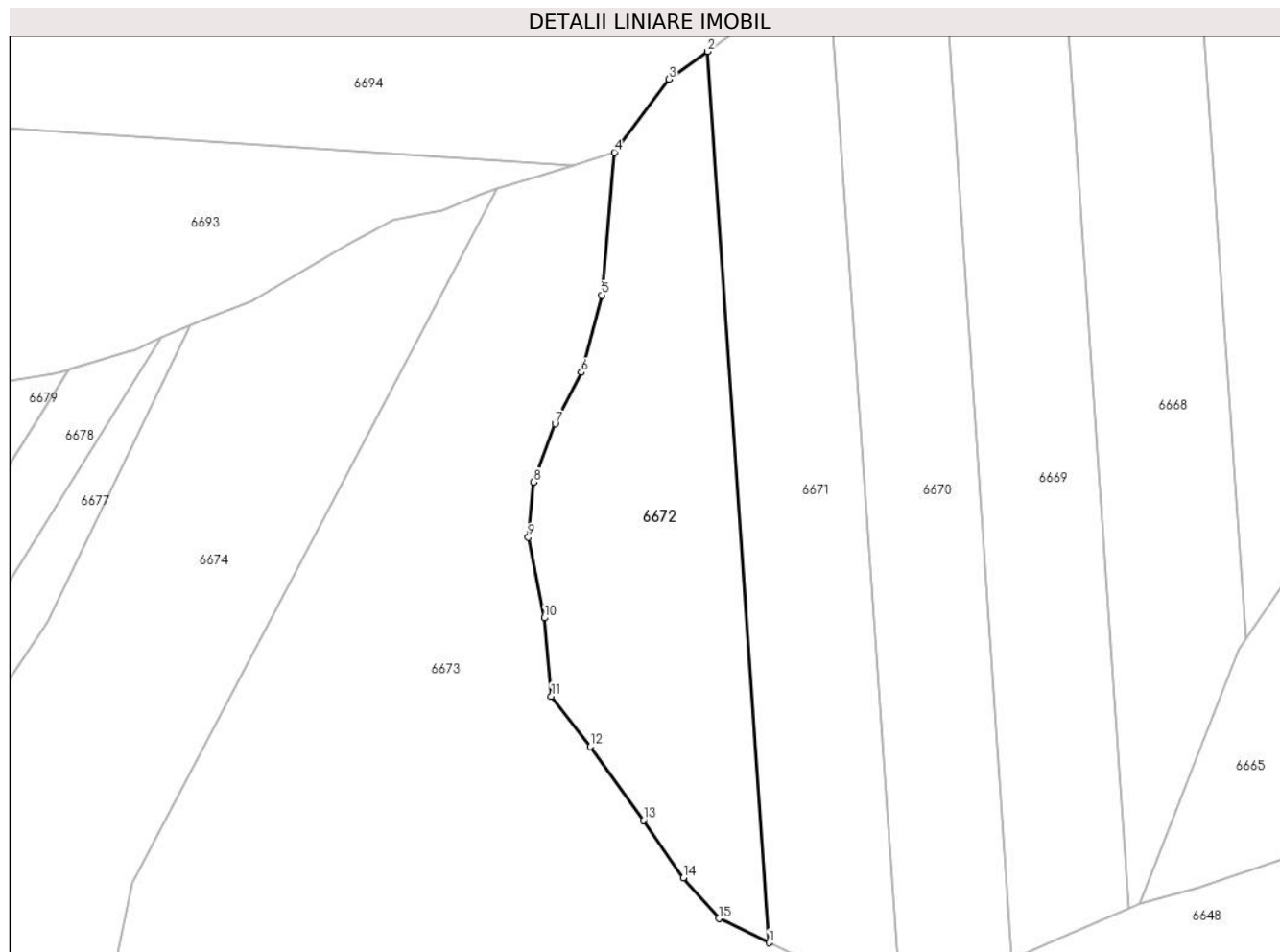
Inscrieri privind dezmembramintele dreptului de proprietate, drepturi reale de garanție și sarcini	Referințe
NU SUNT	

Anexa Nr. 1 La Partea I

Teren

Nr cadastral	Suprafața (mp)*	Observații / Referințe
53263	14.166	

* Suprafața este determinată în planul de proiecție Stereo 70.



Date referitoare la teren

Crt	Categorie folosință	Intravilan	Suprafața (mp)	Tarla	Parcelă	Nr. topo	Observații / Referințe
1	padure	NU	14.166	-	-	-	

Lungime Segmente

1) Valorile lungimilor segmentelor sunt obținute din proiecție în plan.

Punct început	X / Y	Punct sfârșit	X / Y	Lungime segment (** (m)
1	576.579,621 631.507,814	2	576.558,922 631.808,778	301.675
2	576.558,922 631.808,778	3	576.545,816 631.799,381	16.127
3	576.545,816 631.799,381	4	576.527,403 631.774,693	30.798
4	576.527,403 631.774,693	5	576.523,188 631.726,465	48.412
5	576.523,188 631.726,465	6	576.516,206 631.700,42	26.965

Punct început	X / Y	Punct sfârșit	X / Y	Lungime segment (** (m)
6	576.516,206 631.700,42	7	576.507,389 631.683,037	19.491
7	576.507,389 631.683,037	8	576.500,06 631.663,37	20.988
8	576.500,06 631.663,37	9	576.498,343 631.644,766	18.683
9	576.498,343 631.644,766	10	576.503,695 631.617,494	27.792
10	576.503,695 631.617,494	11	576.506,095 631.591,073	26.53
11	576.506,095 631.591,073	12	576.519,212 631.574,068	21.476
12	576.519,212 631.574,068	13	576.537,267 631.549,138	30.781
13	576.537,267 631.549,138	14	576.550,654 631.529,729	23.578
14	576.550,654 631.529,729	15	576.562,679 631.515,987	18.26
15	576.562,679 631.515,987	1	576.579,621 631.507,814	18.81

** Lungimile segmentelor sunt determinate în planul de proiecție Stereo 70 și sunt rotunjite la 1 milimetru.

*** Distanța dintre puncte este formată din segmente cumulate ce sunt mai mici decât valoarea 1 milimetru.

**DATE DESPRE IMOBILUL NR. 6673**

Oficiul de Cadastru și Publicitate Imobiliară NEAMT
Biroul de Cadastru și Publicitate Imobiliară Targu-Neamt

A. Partea I. Descrierea imobilului

TEREN Extravilan

Adresa: Jud. Neamt, O.S.Pipirig,U.P.II Mihaieti,u.a.76A%

Nr. Crt	Nr cadastral Nr. topografic	Suprafața* (mp)	Observații / Referințe
A1	51753	50.000	Sector cadastral:245 Teren neimprejmuit;

B. Partea II. Proprietari și acte

Inscrieri privitoare la dreptul de proprietate și alte drepturi reale		Referințe
27970 / 18/10/2019		
Act Administrativ nr. Titlu de proprietate nr. 18073, din 19/08/2019 emis de CJPSDPAT NEAMT;		
B1	Intabulare, drept de PROPRIETATE, dobandit prin Reconstituire, cota actuala 1/1, cota initiala 1/1	A1
	1) LĂCĂTUȘU ALEXANDRU	
	2) STĂNOAE VIORICA	
	3) LĂCĂTUȘU DUMITRU	

C. Partea III. SARCINI .

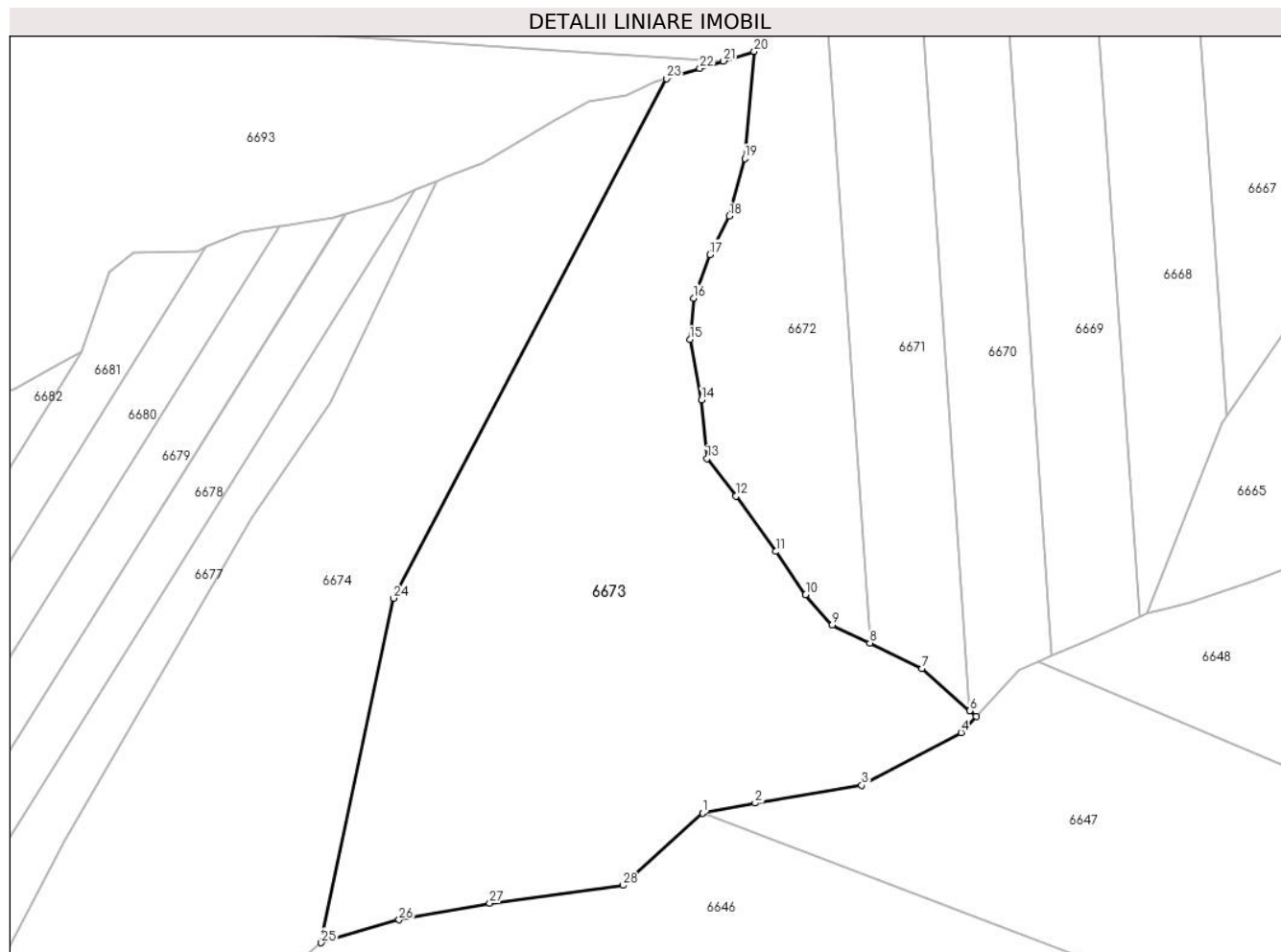
Inscrieri privind dezmembramintele dreptului de proprietate, drepturi reale de garanție și sarcini	Referințe
NU SUNT	

Anexa Nr. 1 La Partea I

Teren

Nr cadastral	Suprafața (mp)*	Observații / Referințe
51753	50.000	

* Suprafața este determinată în planul de proiecție Stereo 70.



Date referitoare la teren

Crt	Categorie folosință	Intravilan	Suprafața (mp)	Tarla	Parcelă	Nr. topo	Observații / Referințe
1	padure	NU	50.000	-	-	-	PV 1120/21.09.2012

Lungime Segmente

1) Valorile lungimilor segmentelor sunt obținute din proiecție în plan.

Punct început	X / Y	Punct sfârșit	X / Y	Lungime segment (** (m)
1	576.504,061 631.431,185	2	576.527,833 631.435,677	24.193
3	576.575,937 631.443,703	4	576.620,807 631.467,421	50.753
5	576.627,63 631.474,788	6	576.624,75 631.477,34	3.848
7	576.603,178 631.496,45	8	576.579,621 631.507,814	26.155
9	576.562,679 631.515,987	10	576.550,654 631.529,729	18.26

Punct început	X / Y	Punct sfârșit	X / Y	Lungime segment (** (m)
2	576.527,833 631.435,677	3	576.575,937 631.443,703	48.769
4	576.620,807 631.467,421	5	576.627,63 631.474,788	10.041
6	576.624,75 631.477,34	7	576.603,178 631.496,45	28.819
8	576.579,621 631.507,814	9	576.562,679 631.515,987	18.81
10	576.550,654 631.529,729	11	576.537,267 631.549,138	23.578

Punct început	X / Y	Punct sfârșit	X / Y	Lungime segment (** (m)
11	576.537,267 631.549,138	12	576.519,212 631.574,068	30.781
13	576.506,095 631.591,073	14	576.503,695 631.617,494	26.53
15	576.498,343 631.644,766	16	576.500,06 631.663,37	18.683
17	576.507,389 631.683,037	18	576.516,206 631.700,42	19.491
19	576.523,188 631.726,465	20	576.527,403 631.774,693	48.412
21	576.513,555 631.770,351	22	576.502,902 631.767,011	11.164
23	576.487,83 631.762,448	24	576.364,551 631.528,054	264.836
25	576.331,892 631.372,656	26	576.367,026 631.383,003	36.626
27	576.407,992 631.390,434	28	576.468,037 631.398,556	60.592

Punct început	X / Y	Punct sfârșit	X / Y	Lungime segment (** (m)
12	576.519,212 631.574,068	13	576.506,095 631.591,073	21.476
14	576.503,695 631.617,494	15	576.498,343 631.644,766	27.792
16	576.500,06 631.663,37	17	576.507,389 631.683,037	20.988
18	576.516,206 631.700,42	19	576.523,188 631.726,465	26.965
20	576.527,403 631.774,693	21	576.513,555 631.770,351	14.513
22	576.502,902 631.767,011	23	576.487,83 631.762,448	15.748
24	576.364,551 631.528,054	25	576.331,892 631.372,656	158.793
26	576.367,026 631.383,003	27	576.407,992 631.390,434	41.635
28	576.468,037 631.398,556	1	576.504,061 631.431,185	48.604

** Lungimile segmentelor sunt determinate în planul de proiecție Stereo 70 și sunt rotunjite la 1 milimetru.

*** Distanța dintre puncte este formată din segmente cumulate ce sunt mai mici decât valoarea 1 milimetru.

**DATE DESPRE IMOBILUL NR. 6674**

Oficiul de Cadastru și Publicitate Imobiliară NEAMT
Biroul de Cadastru și Publicitate Imobiliară Targu-Neamt

A. Partea I. Descrierea imobilului

TEREN Extravilan

Adresa: Jud. Neamt, O.S.Pipirig,U.P.II Mihaieti,u.a.76A%

Nr. Crt	Nr cadastral Nr. topografic	Suprafața* (mp)	Observații / Referințe
A1	51754	50.000	Sector cadastral:245 Teren neimpregmuit;

B. Partea II. Proprietari și acte

Inscrieri privitoare la dreptul de proprietate și alte drepturi reale		Referințe
15004 / 18/05/2018		
Act Administrativ nr. Titlu Proprietate nr. 18074, din 18/01/2018 emis de CJPSDPAT NEAMT (act administrativ nr Referat admitere nr. 12873 din 20.05.2014, emis de OCPI Neamț);		
B1	Intabulare, drept de PROPRIETATE, dobândit prin Reconstituire, cota actuala 1/1, cota initiala 1/1 1) LĂCĂTUȘU ALEXANDRU 2) LĂCĂTUȘU DUMITRU 3) STĂNOAE VIORICA	A1

C. Partea III. SARCINI .

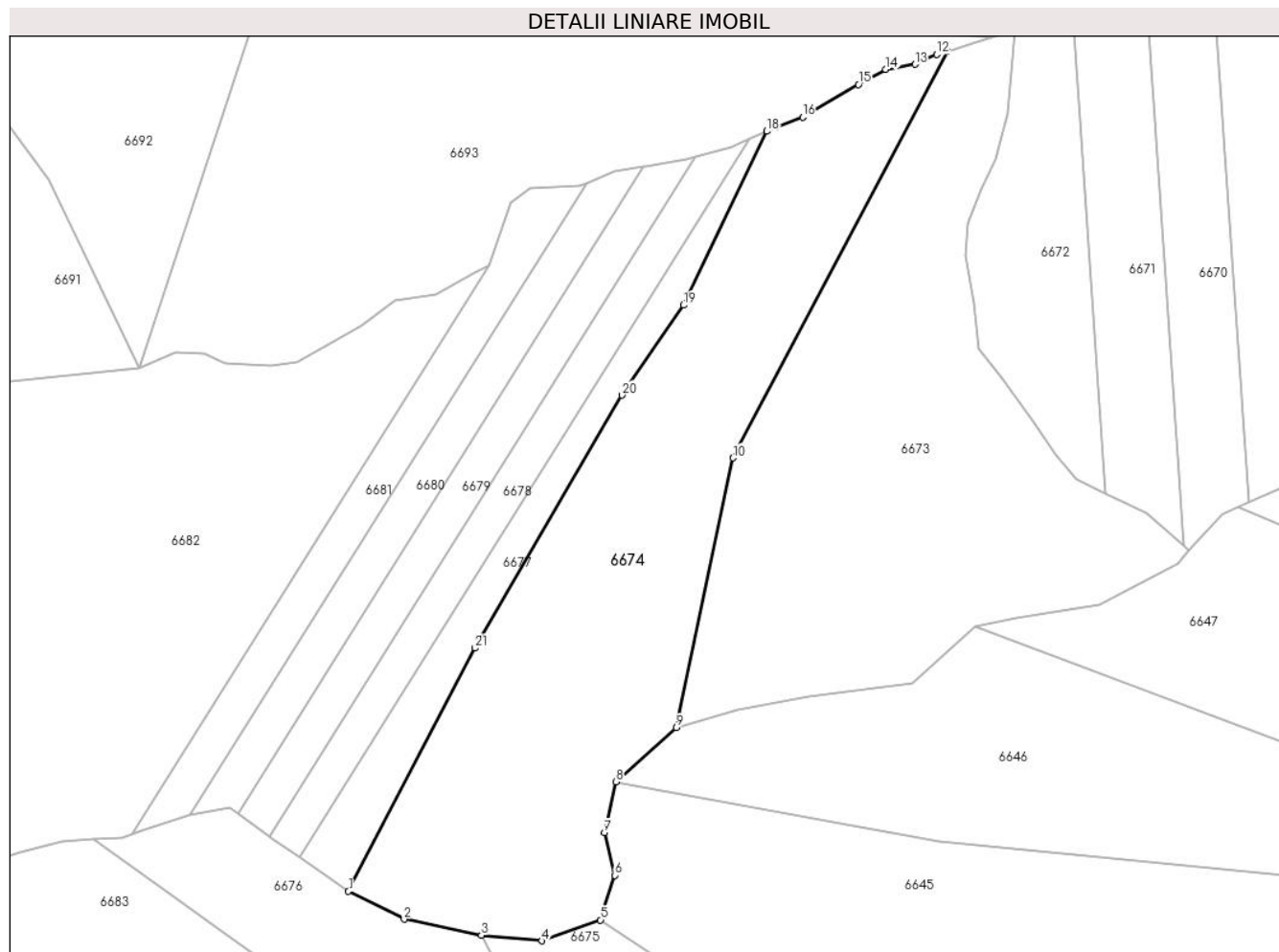
Inscrieri privind dezmembramintele dreptului de proprietate, drepturi reale de garanție și sarcini	Referințe
NU SUNT	

Anexa Nr. 1 La Partea I

Teren

Nr cadastral	Suprafața (mp)*	Observații / Referințe
51754	50.000	

* Suprafața este determinată în planul de proiecție Stereo 70.



Date referitoare la teren

Crt	Categorie folosință	Intravilan	Suprafața (mp)	Tarla	Parcelă	Nr. topo	Observații / Referințe
1	padure	NU	50.000	-	-	-	PV 1121/21.09.2012

Lungime Segmente

1) Valorile lungimilor segmentelor sunt obținute din proiecție în plan.

Punct început	X / Y	Punct sfârșit	X / Y	Lungime segment (** (m)
1	576.142,759 631.278,385	2	576.174,883 631.262,238	35.954
3	576.219,388 631.252,987	4	576.254,367 631.249,796	35.124
5	576.288,091 631.261,86	6	576.296,276 631.287,608	27.018
7	576.290,304 631.312,097	8	576.296,882 631.341,43	30.062
9	576.331,892 631.372,656	10	576.364,551 631.528,054	158.793

Punct început	X / Y	Punct sfârșit	X / Y	Lungime segment (** (m)
2	576.174,883 631.262,238	3	576.219,388 631.252,987	45.456
4	576.254,367 631.249,796	5	576.288,091 631.261,86	35.817
6	576.296,276 631.287,608	7	576.290,304 631.312,097	25.207
8	576.296,882 631.341,43	9	576.331,892 631.372,656	46.912
10	576.364,551 631.528,054	11	576.487,83 631.762,448	264.836

Punct început	X / Y	Punct sfârșit	X / Y	Lungime segment (** (m)
11	576.487,83 631.762,448	12	576.482,076 631.760,599	6.044
13	576.469,436 631.754,937	14	576.452,59 631.751,952	17.108
15	576.436,84 631.743,264	16	576.404,696 631.724,407	37.267
17	576.388,856 631.718,514	18	576.384,047 631.716,368	5.266
19	576.335,947 631.616,142	20	576.300,521 631.564,263	62.821
21	576.215,794 631.418,498	1	576.142,759 631.278,385	158.006

Punct început	X / Y	Punct sfârșit	X / Y	Lungime segment (** (m)
12	576.482,076 631.760,599	13	576.469,436 631.754,937	13.85
14	576.452,59 631.751,952	15	576.436,84 631.743,264	17.987
16	576.404,696 631.724,407	17	576.388,856 631.718,514	16.901
18	576.384,047 631.716,368	19	576.335,947 631.616,142	111.17
20	576.300,521 631.564,263	21	576.215,794 631.418,498	168.6

** Lungimile segmentelor sunt determinate în planul de proiecție Stereo 70 și sunt rotunjite la 1 milimetru.

*** Distanța dintre puncte este formată din segmente cumulate ce sunt mai mici decât valoarea 1 milimetru.

**DATE DESPRE IMOBILUL NR. 6675**

Oficiul de Cadastru și Publicitate Imobiliară NEAMT
Biroul de Cadastru și Publicitate Imobiliară Targu-Neamt

A. Partea I. Descrierea imobilului

TEREN Extravilan

Adresa: Jud. Neamt, O.S.Pipirig,U.P.II Mihaieti,u.a.72A.B%

Nr. Crt	Nr cadastral Nr. topografic	Suprafața* (mp)	Observații / Referințe
A1	51694	30.000	Sector cadastral:245 Teren neimprejmuit;

B. Partea II. Proprietari și acte

Inscrieri privitoare la dreptul de proprietate și alte drepturi reale		Referințe
32629 / 15/10/2015		
Act Administrativ nr. 16170 - titlu de proprietate, din 27/02/2015 emis de CJPSDPAT NEAMT (tabel parcelar tarla O.S. Pipirig - UP II Mihaieti - u.a.71,72,73; plan parcelar tarla O.S. Pipirig - UP II Mihaieti - u.a.71,72,73);		
B1	Intabulare, drept de PROPRIETATE, dobandit prin Lege, cota actuala 1/1, cota initiala 1/1 1) CORDUNEANU MĂRIUCA, - decedata	A1

C. Partea III. SARCINI .

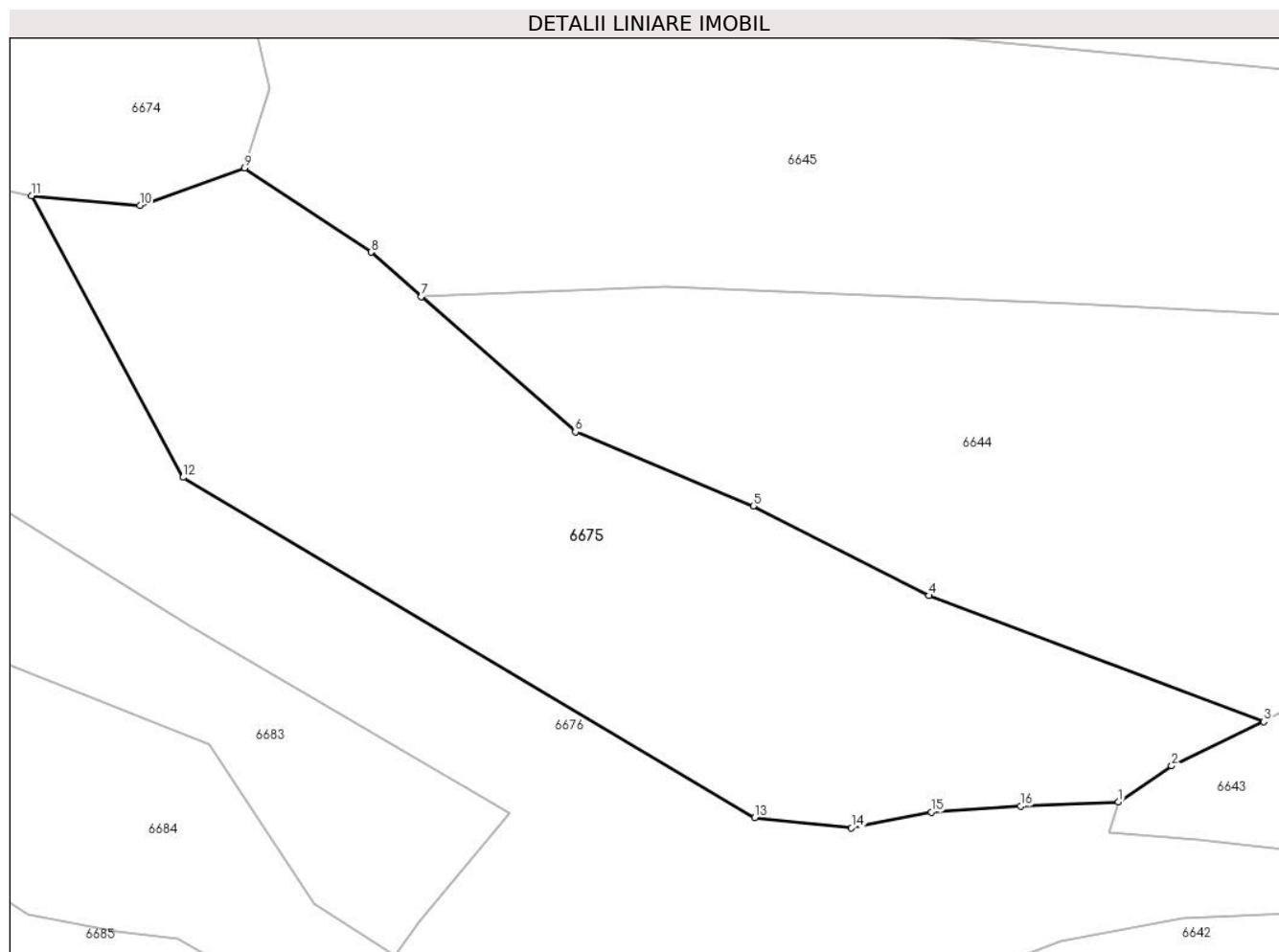
Inscrieri privind dezmembramintele dreptului de proprietate, drepturi reale de garanție și sarcini	Referințe
NU SUNT	

Anexa Nr. 1 La Partea I

Teren

Nr cadastral	Suprafața (mp)*	Observații / Referințe
51694	30.000	

* Suprafața este determinată în planul de proiecție Stereo 70.



Date referitoare la teren

Crt	Categorie folosință	Intravilan	Suprafața (mp)	Tarla	Parcelă	Nr. topo	Observații / Referințe
1	padure	NU	8.684	UP II Mihaieti	u.a.71,72,73	-	PV 1046/21.09.2012
2	padure	NU	21.316	UP II Mihaieti	u.a.71,72,73	-	

Lungime Segmente

1) Valorile lungimilor segmentelor sunt obținute din proiecție în plan.

Punct început	X / Y	Punct sfârșit	X / Y	Lungime segment (** (m)
1	576.569,851 631.057,608	2	576.586,978 631.069,209	20.686
2	576.586,978 631.069,209	3	576.616,676 631.083,491	32.954
3	576.616,676 631.083,491	4	576.508,684 631.124,051	115.358
4	576.508,684 631.124,051	5	576.452,072 631.152,977	63.574

Punct început	X / Y	Punct sfârșit	X / Y	Lungime segment (** (m)
5	576.452,072 631.152,977	6	576.394,705 631.176,799	62.117
6	576.394,705 631.176,799	7	576.345,104 631.220,383	66.029
7	576.345,104 631.220,383	8	576.328,782 631.234,725	21.728
8	576.328,782 631.234,725	9	576.288,091 631.261,86	48.909
9	576.288,091 631.261,86	10	576.254,367 631.249,796	35.817
10	576.254,367 631.249,796	11	576.219,388 631.252,987	35.124
11	576.219,388 631.252,987	12	576.268,233 631.162,199	103.094
12	576.268,233 631.162,199	13	576.452,559 631.052,592	214.452
13	576.452,559 631.052,592	14	576.483,746 631.049,196	31.371
14	576.483,746 631.049,196	15	576.509,539 631.054,3	26.293
15	576.509,539 631.054,3	16	576.538,253 631.056,209	28.777
16	576.538,253 631.056,209	1	576.569,851 631.057,608	31.629

** Lungimile segmentelor sunt determinate în planul de proiecție Stereo 70 și sunt rotunjite la 1 milimetru.

*** Distanța dintre puncte este formată din segmente cumulate ce sunt mai mici decât valoarea 1 milimetru.

**DATE DESPRE IMOBILUL NR. 6676**

Oficiul de Cadastru și Publicitate Imobiliară NEAMT
Biroul de Cadastru și Publicitate Imobiliară Targu-Neamt

A. Partea I. Descrierea imobilului

TEREN Extravilan

Adresa: Jud. Neamt, O.S.Pipirig,U.P.II Mihaieti,u.a.72A.B%

Nr. Crt	Nr cadastral Nr. topografic	Suprafața* (mp)	Observații / Referințe
A1	51693	40.000	Sector cadastral:245 Teren neimprejmuit;

B. Partea II. Proprietari și acte

Inscrieri privitoare la dreptul de proprietate și alte drepturi reale		Referințe
30548 / 23/12/2016		
Act Administrativ nr. 17468, din 08/08/2016 emis de CJPSDPAT NEAMT;		
B1	Intabulare, drept de PROPRIETATE, dobandit prin Reconstituire, cota actuala 1/1, cota initiala 1/1 1) STĂNOAE NECULAI	A1

C. Partea III. SARCINI .

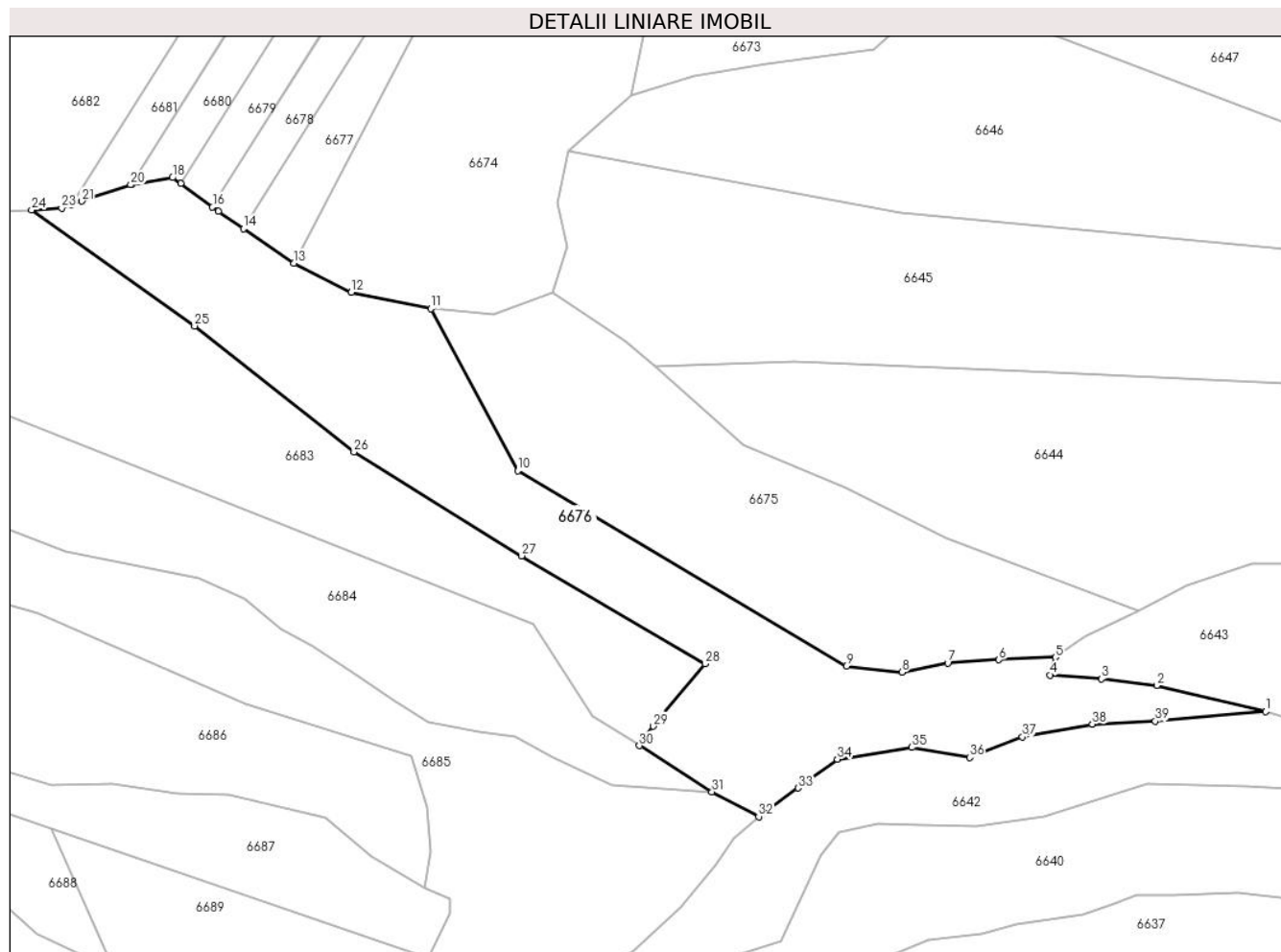
Inscrieri privind dezmembramintele dreptului de proprietate, drepturi reale de garanție și sarcini	Referințe
NU SUNT	

Anexa Nr. 1 La Partea I

Teren

Nr cadastral	Suprafața (mp)*	Observații / Referințe
51693	40.000	

* Suprafața este determinată în planul de proiecție Stereo 70.



Date referitoare la teren

Crt	Categorie folosință	Intra vilan	Suprafața (mp)	Tarla	Parcelă	Nr. topo	Observații / Referințe
1	padure	NU	21.003	-	-	-	PV 1047/21.09.2012
2	padure	NU	18.997	-	-	-	

Lungime Segmente

1) Valorile lungimilor segmentelor sunt obținute din proiecție în plan.

Punct început	X / Y	Punct sfârșit	X / Y	Lungime segment (** (m)
1	576.687,907 631.027,178	2	576.626,766 631.041,817	62.869
3	576.595,689 631.045,42	4	576.566,863 631.047,671	28.914
5	576.569,851 631.057,608	6	576.538,253 631.056,209	31.629
7	576.509,539 631.054,3	8	576.483,746 631.049,196	26.293

Punct început	X / Y	Punct sfârșit	X / Y	Lungime segment (** (m)
2	576.626,766 631.041,817	3	576.595,689 631.045,42	31.285
4	576.566,863 631.047,671	5	576.569,851 631.057,608	10.377
6	576.538,253 631.056,209	7	576.509,539 631.054,3	28.777
8	576.483,746 631.049,196	9	576.452,559 631.052,592	31.371

Punct început	X / Y	Punct sfârșit	X / Y	Lungime segment (** (m)
9	576.452,559 631.052,592	10	576.268,233 631.162,199	214.452
11	576.219,388 631.252,987	12	576.174,883 631.262,238	45.456
13	576.142,759 631.278,385	14	576.114,308 631.297,848	34.471
15	576.100,214 631.307,489	16	576.096,99 631.309,86	4.002
17	576.079,074 631.323,034	18	576.074,528 631.326,377	5.643
19	576.051,533 631.322,468	20	576.051,124 631.322,399	0.415
21	576.023,587 631.313,146	22	576.017,969 631.311,258	5.927
23	576.012,355 631.309,372	24	575.995,513 631.308,273	16.878
25	576.086,89 631.243,227	26	576.176,352 631.172,628	113.963
27	576.270,425 631.114,449	28	576.373,322 631.054,04	119.319
29	576.344,23 631.018,915	30	576.336,509 631.008,018	13.355
31	576.377,238 630.982,157	32	576.403,466 630.968,33	29.65
33	576.425,54 630.984,376	34	576.447,53 631.000,529	27.285
35	576.489,45 631.007,071	36	576.521,726 631.001,459	32.76
37	576.551,35 631.012,909	38	576.590,601 631.020,192	39.921
39	576.625,951 631.021,734	1	576.687,907 631.027,178	62.195

Punct început	X / Y	Punct sfârșit	X / Y	Lungime segment (** (m)
10	576.268,233 631.162,199	11	576.219,388 631.252,987	103.094
12	576.174,883 631.262,238	13	576.142,759 631.278,385	35.954
14	576.114,308 631.297,848	15	576.100,214 631.307,489	17.076
16	576.096,99 631.309,86	17	576.079,074 631.323,034	22.238
18	576.074,528 631.326,377	19	576.051,533 631.322,468	23.325
20	576.051,124 631.322,399	21	576.023,587 631.313,146	29.05
22	576.017,969 631.311,258	23	576.012,355 631.309,372	5.922
24	575.995,513 631.308,273	25	576.086,89 631.243,227	112.164
26	576.176,352 631.172,628	27	576.270,425 631.114,449	110.61
28	576.373,322 631.054,04	29	576.344,23 631.018,915	45.608
30	576.336,509 631.008,018	31	576.377,238 630.982,157	48.246
32	576.403,466 630.968,33	33	576.425,54 630.984,376	27.29
34	576.447,53 631.000,529	35	576.489,45 631.007,071	42.427
36	576.521,726 631.001,459	37	576.551,35 631.012,909	31.76
38	576.590,601 631.020,192	39	576.625,951 631.021,734	35.384

** Lungimile segmentelor sunt determinate în planul de proiecție Stereo 70 și sunt rotunjite la 1 milimetru.

*** Distanța dintre puncte este formată din segmente cumulate ce sunt mai mici decât valoarea 1 milimetru.

**DATE DESPRE IMOBILUL NR. 6677**

Oficiul de Cadastru și Publicitate Imobiliară NEAMT
Biroul de Cadastru și Publicitate Imobiliară Targu-Neamt

A. Partea I. Descrierea imobilului

TEREN Extravilan

Adresa: Jud. Neamt, O.S.Pipirig,U.P.II Mihaieti,u.a.76A%

Nr. Crt	Nr cadastral Nr. topografic	Suprafața* (mp)	Observații / Referințe
A1	53651	10.000	Sector cadastral:245 Teren neimpregmuit;

B. Partea II. Proprietari și acte

Inscrieri privitoare la dreptul de proprietate și alte drepturi reale		Referințe
1549 / 21/01/2021		
Inscris Sub Semnatura Privata nr. 0, din 21/01/2021 emis de Andronache Laura;		
B1	Se infiinteaza cartea funciara 53651 a imobilului cu numarul cadastral 53651/UAT Pipirig, rezultat din dezmembrarea imobilului cu numarul cadastral 51755 inscris in cartea funciara 51755;	A1
Act Administrativ nr. Referat de admitere nr. 17448, din 09/09/2020 emis de OCPI NEAMT;		
B4	Se radiază propunerea de dezmembrare a imobilului cu număr cadastral 51755, în următoarele 5 imobile cu număr cadastral 53647, 53648, 53649, 53650 și 53651 <i>OBSERVATII: pozitie transcrisa din CF 51755/Pipirig, inscrisa prin incheierea nr. 17817 din 14/09/2020;</i>	A1
1555 / 21/01/2021		
Act Notarial nr. ACT DE PARTAJ VOLUNTAR aut. 100, din 20/01/2021 emis de BIN Andronache Laura;		
B5	Intabulare, drept de PROPRIETATE, dobandit prin PARTAJ, cota actuala 1/1, cota initiala 1/1 1) NEGRU ADAM	A1

C. Partea III. SARCINI .

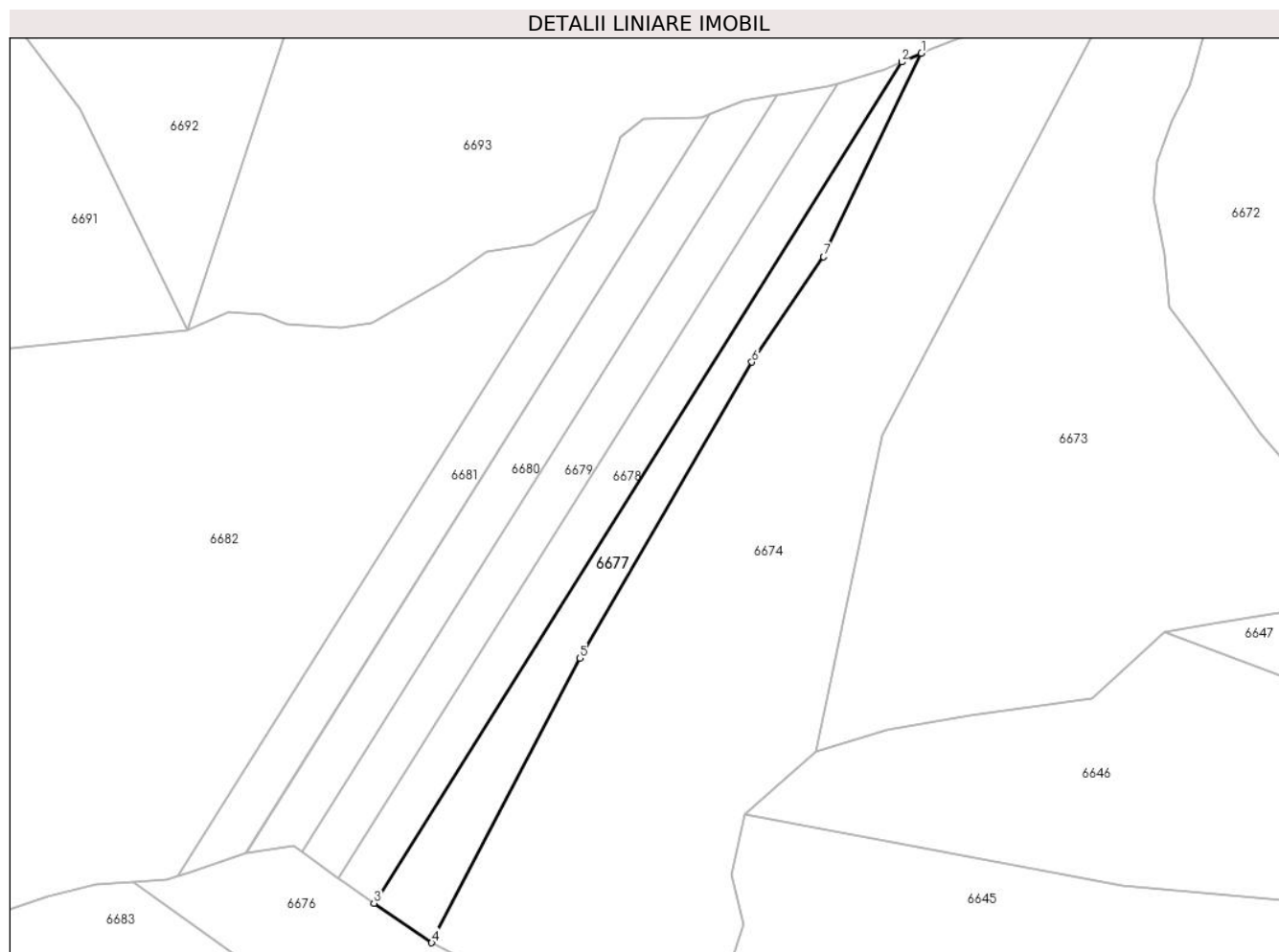
Inscrieri privind dezmembramintele dreptului de proprietate, drepturi reale de garanție și sarcini	Referințe
NU SUNT	

Anexa Nr. 1 La Partea I

Teren

Nr cadastral	Suprafața (mp)*	Observații / Referințe
53651	10.000	

* Suprafața este determinată în planul de proiecție Stereo 70.



Date referitoare la teren

Crt	Categorie folosință	Intravilan	Suprafața (mp)	Tarla	Parcelă	Nr. topo	Observații / Referințe
1	padure	NU	10.000	-	-	-	PV 1116/21.09.2012

Lungime Segmente

1) Valorile lungimilor segmentelor sunt obținute din proiecție în plan.

Punct început	X / Y	Punct sfârșit	X / Y	Lungime segment (** (m)
1	576.384,047 631.716,368	2	576.374,336 631.712,036	10.633
2	576.374,336 631.712,036	3	576.114,308 631.297,848	489.046
3	576.114,308 631.297,848	4	576.142,759 631.278,385	34.471
4	576.142,759 631.278,385	5	576.215,794 631.418,498	158.006
5	576.215,794 631.418,498	6	576.300,521 631.564,263	168.6

Punct început	X / Y	Punct sfârșit	X / Y	Lungime segment (** (m)
6	576.300,521 631.564,263	7	576.335,947 631.616,142	62.821
7	576.335,947 631.616,142	1	576.384,047 631.716,368	111.17

** Lungimile segmentelor sunt determinate în planul de proiecție Stereo 70 și sunt rotunjite la 1 milimetru.

*** Distanța dintre puncte este formată din segmente cumulate ce sunt mai mici decât valoarea 1 milimetru.

**DATE DESPRE IMOBILUL NR. 6678**

Oficiul de Cadastru și Publicitate Imobiliară NEAMT
Biroul de Cadastru și Publicitate Imobiliară Targu-Neamt

A. Partea I. Descrierea imobilului

TEREN Extravilan

Adresa: Jud. Neamt, O.S.Pipirig,U.P.II Mihaieti,u.a.76A%

Nr. Crt	Nr cadastral Nr. topografic	Suprafața* (mp)	Observații / Referințe
A1	53650	10.000	Sector cadastral:245 Teren neimpregmuit;

B. Partea II. Proprietari și acte

Inscrieri privitoare la dreptul de proprietate și alte drepturi reale		Referințe
1549 / 21/01/2021		
Inscris Sub Semnatura Privata nr. 0, din 21/01/2021 emis de Andronache Laura;		
B1	Se infiinteaza cartea funciara 53650 a imobilului cu numarul cadastral 53650/UAT Pipirig, rezultat din dezmembrarea imobilului cu numarul cadastral 51755 inscris in cartea funciara 51755;	A1
Act Administrativ nr. Referat de admitere nr. 17448, din 09/09/2020 emis de OCPI NEAMT;		
B4	Se radiază propunerea de dezmembrare a imobilului cu număr cadastral 51755, în următoarele 5 imobile cu număr cadastral 53647, 53648, 53649, 53650 și 53651 <i>OBSERVATII: pozitie transcrisa din CF 51755/Pipirig, inscrisa prin incheierea nr. 17817 din 14/09/2020;</i>	A1
1554 / 21/01/2021		
Act Notarial nr. ACT DE PARTAJ VOLUNTAR aut. 100, din 20/01/2021 emis de BIN Andronache Laura;		
B5	Intabulare, drept de PROPRIETATE, dobandit prin PARTAJ, cota actuala 1/1, cota initiala 1/1 1) NEGRU NECULAI	A1

C. Partea III. SARCINI .

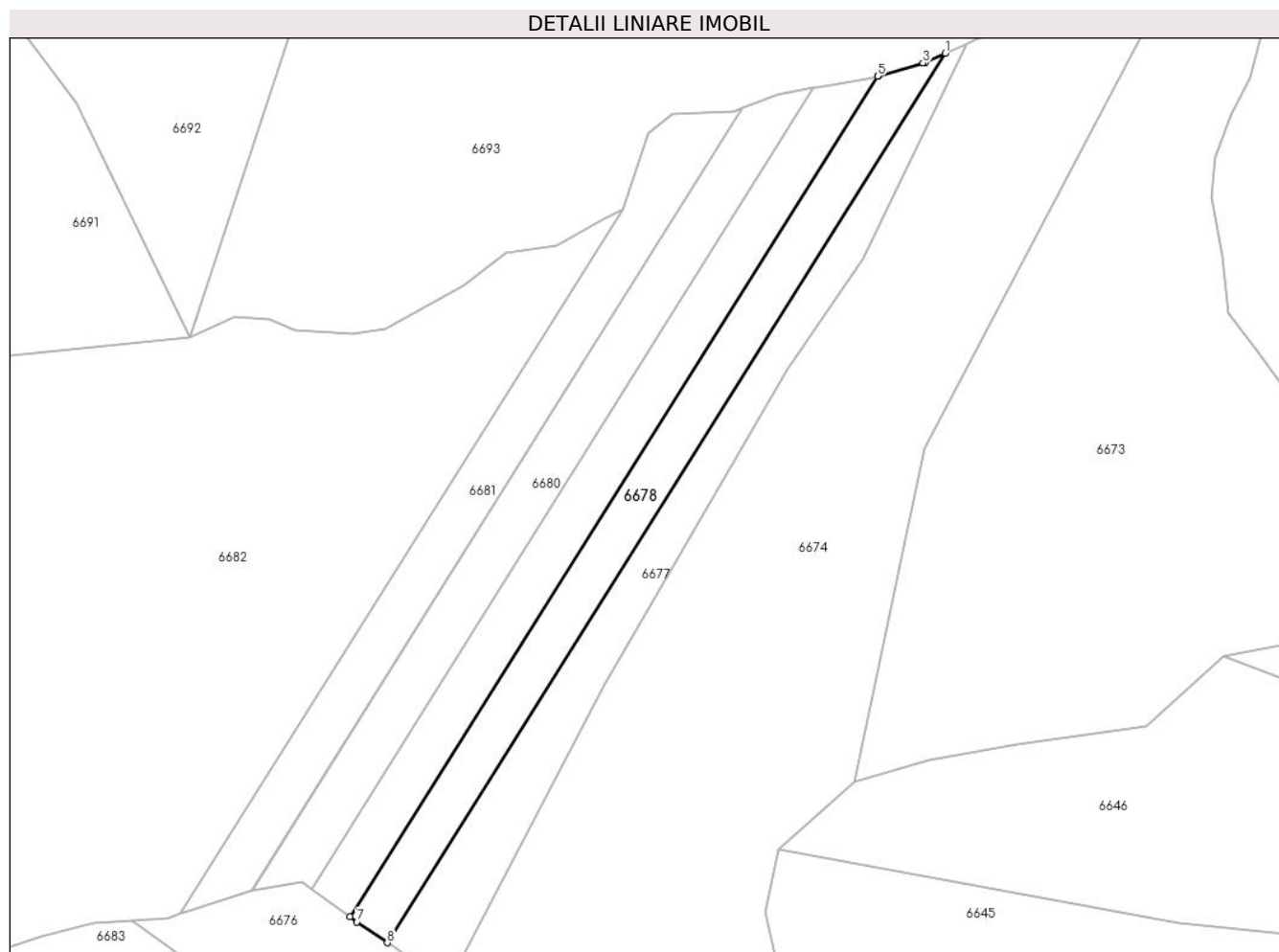
Inscrieri privind dezmembramintele dreptului de proprietate, drepturi reale de garanție și sarcini	Referințe
NU SUNT	

Anexa Nr. 1 La Partea I

Teren

Nr cadastral	Suprafața (mp)*	Observații / Referințe
53650	10.000	

* Suprafața este determinată în planul de proiecție Stereo 70.



Date referitoare la teren

Crt	Categorie folosință	Intra vilan	Suprafața (mp)	Tarla	Parcelă	Nr. topo	Observații / Referințe
1	padure	NU	10.000	-	-	-	PV 1116/21.09.2012

Lungime Segmente

1) Valorile lungimilor segmentelor sunt obținute din proiecție în plan.

Punct început	X / Y	Punct sfârșit	X / Y	Lungime segment (** (m)
1	576.374,336 631.712,036	2	576.365,001 631.707,872	10.222
2	576.365,001 631.707,872	3	576.363,911 631.707,554	1.135
3	576.363,911 631.707,554	4	576.342,959 631.701,434	21.828
4	576.342,959 631.701,434	5	576.342,79 631.701,385	0.176
5	576.342,79 631.701,385	6	576.096,99 631.309,86	462.287

Punct început	X / Y	Punct sfârșit	X / Y	Lungime segment (** (m)
6	576.096,99 631.309,86	7	576.100,214 631.307,489	4.002
7	576.100,214 631.307,489	8	576.114,308 631.297,848	17.076
8	576.114,308 631.297,848	1	576.374,336 631.712,036	489.046

** Lungimile segmentelor sunt determinate în planul de proiecție Stereo 70 și sunt rotunjite la 1 milimetru.

*** Distanța dintre puncte este formată din segmente cumulate ce sunt mai mici decât valoarea 1 milimetru.

**DATE DESPRE IMOBILUL NR. 6679**

Oficiul de Cadastru și Publicitate Imobiliară NEAMT
Biroul de Cadastru și Publicitate Imobiliară Targu-Neamt

A. Partea I. Descrierea imobilului

TEREN Extravilan

Adresa: Jud. Neamt, O.S.Pipirig,U.P.II Mihaieti,u.a.76A%

Nr. Crt	Nr cadastral Nr. topografic	Suprafața* (mp)	Observații / Referințe
A1	53649	10.000	Sector cadastral:245 Teren neimpregmuit;

B. Partea II. Proprietari și acte

Inscrieri privitoare la dreptul de proprietate și alte drepturi reale		Referințe
1549 / 21/01/2021		
Act Notarial nr. ACT DE DEZMEMBRARE aut. 99, din 20/01/2021 emis de BIN ANDRONACHE Laura;		
B1	Se infiinteaza cartea funciara 53649 a imobilului cu numarul cadastral 53649/UAT Pipirig, rezultat din dezmembrarea imobilului cu numarul cadastral 51755 inscris in cartea funciara 51755;	A1
Act Administrativ nr. Referat de admitere nr. 17448, din 09/09/2020 emis de OCPI NEAMT;		
B4	Se radiază propunerea de dezmembrare a imobilului cu număr cadastral 51755, în următoarele 5 imobile cu număr cadastral 53647, 53648, 53649, 53650 și 53651 <i>OBSERVATII: pozitie transcrisa din CF 51755/Pipirig, inscrisa prin incheierea nr. 17817 din 14/09/2020;</i>	A1
2906 / 09/02/2021		
Act Notarial nr. Contract de vanzare nr.198, din 08/02/2021 emis de Andronache Laura;		
B6	Intabulare, drept de PROPRIETATE, cu titlu de cumpărare, dobandit prin Conventie, cota actuala 1/1, cota initiala 1/1 1) AMARIEI IULIANA , bun propriu	A1

C. Partea III. SARCINI .

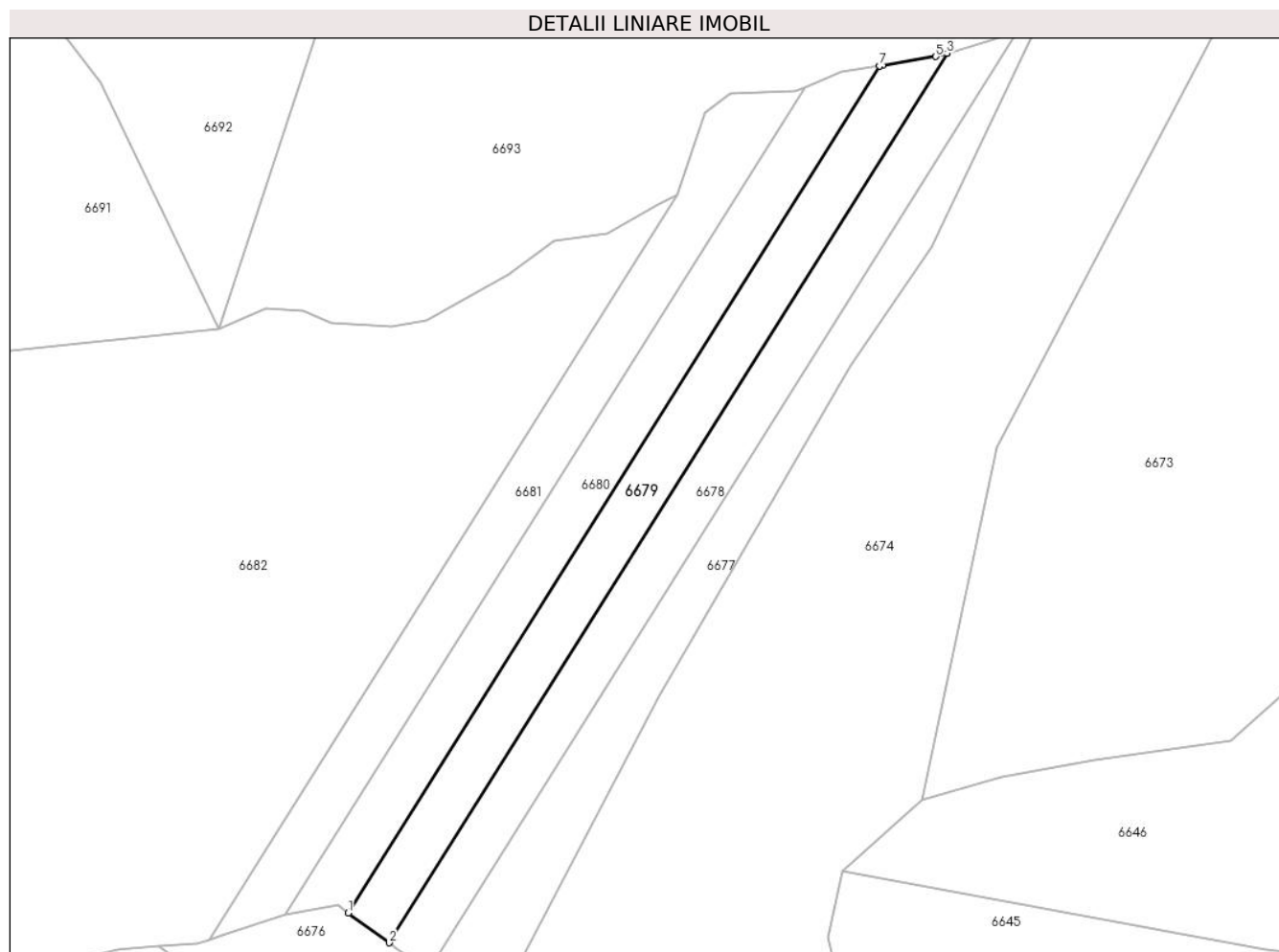
Inscrieri privind dezmembramintele dreptului de proprietate, drepturi reale de garanție și sarcini	Referințe
NU SUNT	

Anexa Nr. 1 La Partea I

Teren

Nr cadastral	Suprafața (mp)*	Observații / Referințe
53649	10.000	

* Suprafața este determinată în planul de proiecție Stereo 70.



Date referitoare la teren

Crt	Categorie folosință	Intra vilan	Suprafața (mp)	Tarla	Parcelă	Nr. topo	Observații / Referințe
1	padure	NU	10.000	-	-	-	PV 1116/21.09.2012

Lungime Segmente

1) Valorile lungimilor segmentelor sunt obținute din proiecție în plan.

Punct început	X / Y	Punct sfârșit	X / Y	Lungime segment (** (m)
1	576.079,074 631.323,034	2	576.096,99 631.309,86	22.238
2	576.096,99 631.309,86	3	576.342,79 631.701,385	462.287
3	576.342,79 631.701,385	4	576.342,722 631.701,365	0.071
4	576.342,722 631.701,365	5	576.337,828 631.699,934	5.099
5	576.337,828 631.699,934	6	576.314,393 631.696,036	23.757

Punct început	X / Y	Punct sfârșit	X / Y	Lungime segment (** (m)
6	576.314,393 631.696,036	7	576.313,111 631.695,823	1.3
7	576.313,111 631.695,823	1	576.079,074 631.323,034	440.165

** Lungimile segmentelor sunt determinate în planul de proiecție Stereo 70 și sunt rotunjite la 1 milimetru.

*** Distanța dintre puncte este formată din segmente cumulate ce sunt mai mici decât valoarea 1 milimetru.

**DATE DESPRE IMOBILUL NR. 6680**

Oficiul de Cadastru și Publicitate Imobiliară NEAMT
Biroul de Cadastru și Publicitate Imobiliară Targu-Neamt

A. Partea I. Descrierea imobilului

TEREN Extravilan

Adresa: Jud. Neamt, O.S.Pipirig,U.P.II Mihaieti,u.a.76A%

Nr. Crt	Nr cadastral Nr. topografic	Suprafața* (mp)	Observații / Referințe
A1	53648	10.000	Sector cadastral:245 Teren neimpregmuit;

B. Partea II. Proprietari și acte

Inscrieri privitoare la dreptul de proprietate și alte drepturi reale		Referințe
1549 / 21/01/2021		
Act Notarial nr. ACT DE DEZMEMBRARE aut. 99, din 20/01/2021 emis de BIN ANDRONACHE Laura;		
B1	Se infiinteaza cartea funciara 53648 a imobilului cu numarul cadastral 53648/UAT Pipirig, rezultat din dezmembrarea imobilului cu numarul cadastral 51755 inscris in cartea funciara 51755;	A1
Act Administrativ nr. Referat de admitere nr. 17448, din 09/09/2020 emis de OCPI NEAMT;		
B4	Se radiază propunerea de dezmembrare a imobilului cu număr cadastral 51755, în următoarele 5 imobile cu număr cadastral 53647, 53648, 53649, 53650 și 53651 <i>OBSERVATII: pozitie transcrisa din CF 51755/Pipirig, inscrisa prin incheierea nr. 17817 din 14/09/2020;</i>	A1
2905 / 09/02/2021		
Act Notarial nr. Contract de vânzare aut nr. 199, din 08/02/2021 emis de NP Andronache Laura;		
B6	Intabulare, drept de PROPRIETATE, cu titlu de drept de cumpărare, dobandit prin Conventie, cota actuala 1/1, cota initiala 1/1 1) AMARIEI IULIANA , bun propriu	A1

C. Partea III. SARCINI .

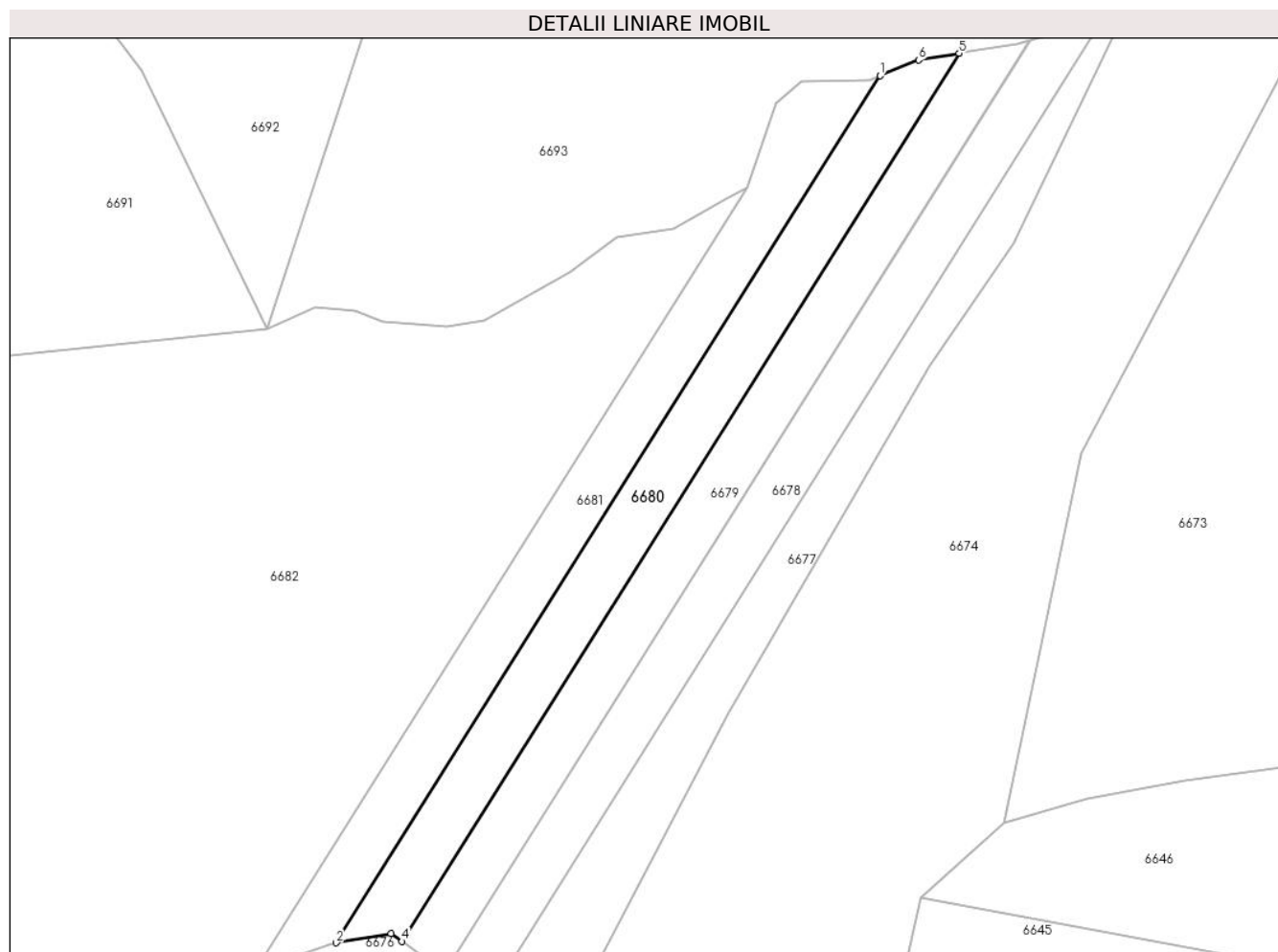
Inscrieri privind dezmembramintele dreptului de proprietate, drepturi reale de garanție și sarcini	Referințe
NU SUNT	

Anexa Nr. 1 La Partea I

Teren

Nr cadastral	Suprafața (mp)*	Observații / Referințe
53648	10.000	

* Suprafața este determinată în planul de proiecție Stereo 70.



Date referitoare la teren

Crt	Categorie folosință	Intravilan	Suprafața (mp)	Tarla	Parcelă	Nr. topo	Observații / Referințe
1	padure	NU	10.000	-	-	-	PV 1116/21.09.2012

Lungime Segmente

1) Valorile lungimilor segmentelor sunt obținute din proiecție în plan.

Punct început	X / Y	Punct sfârșit	X / Y	Lungime segment (** (m)
1	576.280,006 631.686,395	2	576.051,533 631.322,468	429.701
2	576.051,533 631.322,468	3	576.074,528 631.326,377	23.325
3	576.074,528 631.326,377	4	576.079,074 631.323,034	5.643
4	576.079,074 631.323,034	5	576.313,111 631.695,823	440.165
5	576.313,111 631.695,823	6	576.296,138 631.693,0	17.206

Punct început	X / Y	Punct sfârșit	X / Y	Lungime segment (** (m)
6	576.296,138 631.693,0	1	576.280,006 631.686,395	17.432

** Lungimile segmentelor sunt determinate în planul de proiecție Stereo 70 și sunt rotunjite la 1 milimetru.

*** Distanța dintre puncte este formată din segmente cumulate ce sunt mai mici decât valoarea 1 milimetru.

**DATE DESPRE IMOBILUL NR. 6681**

Oficiul de Cadastru și Publicitate Imobiliară NEAMT
Biroul de Cadastru și Publicitate Imobiliară Targu-Neamt

A. Partea I. Descrierea imobilului

TEREN Extravilan

Adresa: Jud. Neamt, O.S.Pipirig,U.P.II Mihaieti,u.a.76A%

Nr. Crt	Nr cadastral Nr. topografic	Suprafața* (mp)	Observații / Referințe
A1	53647	10.000	Sector cadastral:245 Teren neimpregmuit;

B. Partea II. Proprietari și acte

Inscrieri privitoare la dreptul de proprietate și alte drepturi reale		Referințe
1549 / 21/01/2021		
Act Notarial nr. ACT DE DEZMEMBRARE aut. 99, din 20/01/2021 emis de BIN ANDRONACHE Laura;		
B1	Se infiinteaza cartea funciara 53647 a imobilului cu numarul cadastral 53647/UAT Pipirig, rezultat din dezmembrarea imobilului cu numarul cadastral 51755 inscris in cartea funciara 51755;	A1
Act Administrativ nr. Referat de admitere nr. 17448, din 09/09/2020 emis de OCPI NEAMT;		
B4	Se radiază propunerea de dezmembrare a imobilului cu număr cadastral 51755, în următoarele 5 imobile cu număr cadastral 53647, 53648, 53649, 53650 și 53651 <i>OBSERVATII: pozitie transcrisa din CF 51755/Pipirig, inscrisa prin incheierea nr. 17817 din 14/09/2020;</i>	A1
1556 / 21/01/2021		
Act Notarial nr. ACT DE PARTAJ VOLUNTAR aut. 100, din 20/01/2021 emis de BIN Andronache Laura;		
B5	Intabulare, drept de PROPRIETATE, dobandit prin lesire Din Indiviziune, cota actuala 1/1, cota initiala 1/1 1) ARON EUGENIA	A1

C. Partea III. SARCINI .

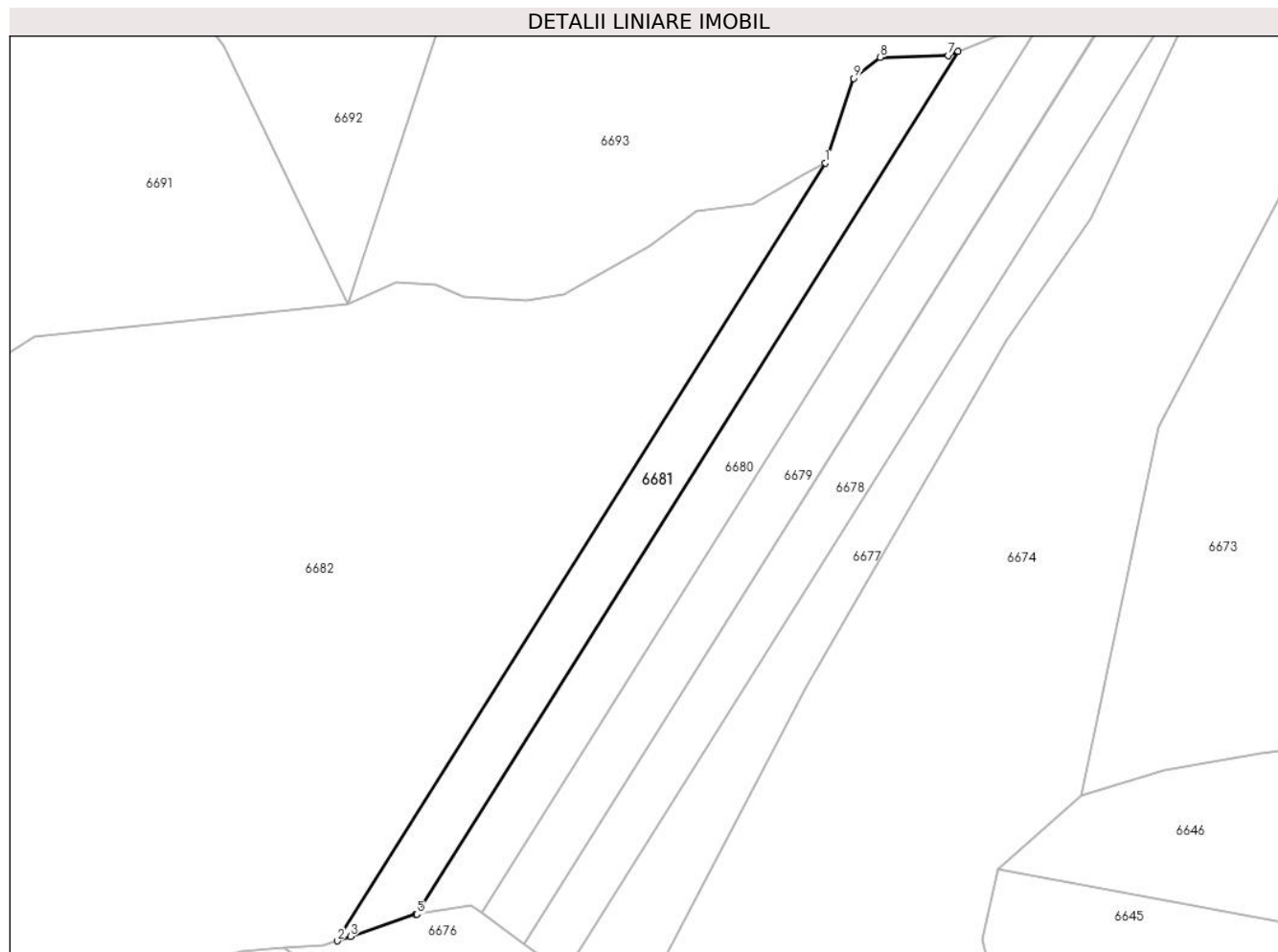
Inscrieri privind dezmembramintele dreptului de proprietate, drepturi reale de garanție și sarcini	Referințe
NU SUNT	

Anexa Nr. 1 La Partea I

Teren

Nr cadastral	Suprafața (mp)*	Observații / Referințe
53647	10.000	

* Suprafața este determinată în planul de proiecție Stereo 70.



Date referitoare la teren

Crt	Categorie folosință	Intravilan	Suprafața (mp)	Tarla	Parcelă	Nr. topo	Observații / Referințe
1	padure	NU	10.000	-	-	-	PV 1116/21.09.2012

Lungime Segmente

1) Valorile lungimilor segmentelor sunt obținute din proiecție în plan.

Punct început	X / Y	Punct sfârșit	X / Y	Lungime segment (** (m)
1	576.223,889 631.639,261	2	576.017,969 631.311,258	387.284
2	576.017,969 631.311,258	3	576.023,587 631.313,146	5.927
3	576.023,587 631.313,146	4	576.051,124 631.322,399	29.05
4	576.051,124 631.322,399	5	576.051,533 631.322,468	0.415
5	576.051,533 631.322,468	6	576.280,006 631.686,395	429.701

Punct început	X / Y	Punct sfârșit	X / Y	Lungime segment (** (m)
6	576.280,006 631.686,395	7	576.275,794 631.684,671	4.551
7	576.275,794 631.684,671	8	576.247,15 631.683,808	28.657
8	576.247,15 631.683,808	9	576.236,033 631.675,013	14.175
9	576.236,033 631.675,013	1	576.223,889 631.639,261	37.758

** Lungimile segmentelor sunt determinate în planul de proiecție Stereo 70 și sunt rotunjite la 1 milimetru.

*** Distanța dintre puncte este formată din segmente cumulate ce sunt mai mici decât valoarea 1 milimetru.

**DATE DESPRE IMOBILUL NR. 6682**

Oficiul de Cadastru și Publicitate Imobiliară NEAMT
Biroul de Cadastru și Publicitate Imobiliară Targu-Neamt

A. Partea I. Descrierea imobilului

TEREN Extravilan

Adresa: Jud. Neamt

Nr. Crt	Nr cadastral Nr. topografic	Suprafața* (mp)	Observații / Referințe
A1		145.541	Sector cadastral:245 Teren neimpregmuit;

B. Partea II. Proprietari și acte

Inscrieri privitoare la dreptul de proprietate și alte drepturi reale		Referințe
/		
Act Normativ nr. 7, din 13/03/1996 emis de GUVERNUL ROMANIEI;		
B1	Inscrierea provizorie, drept de PROPRIETATE, dobandit prin Lege, cota actuala 1/1, cota initiala 1/1	A1
1) COMUNA PIPIRIG, CIF:99999999999999, PROPRIETAR NEIDENTIFICAT		

C. Partea III. SARCINI .

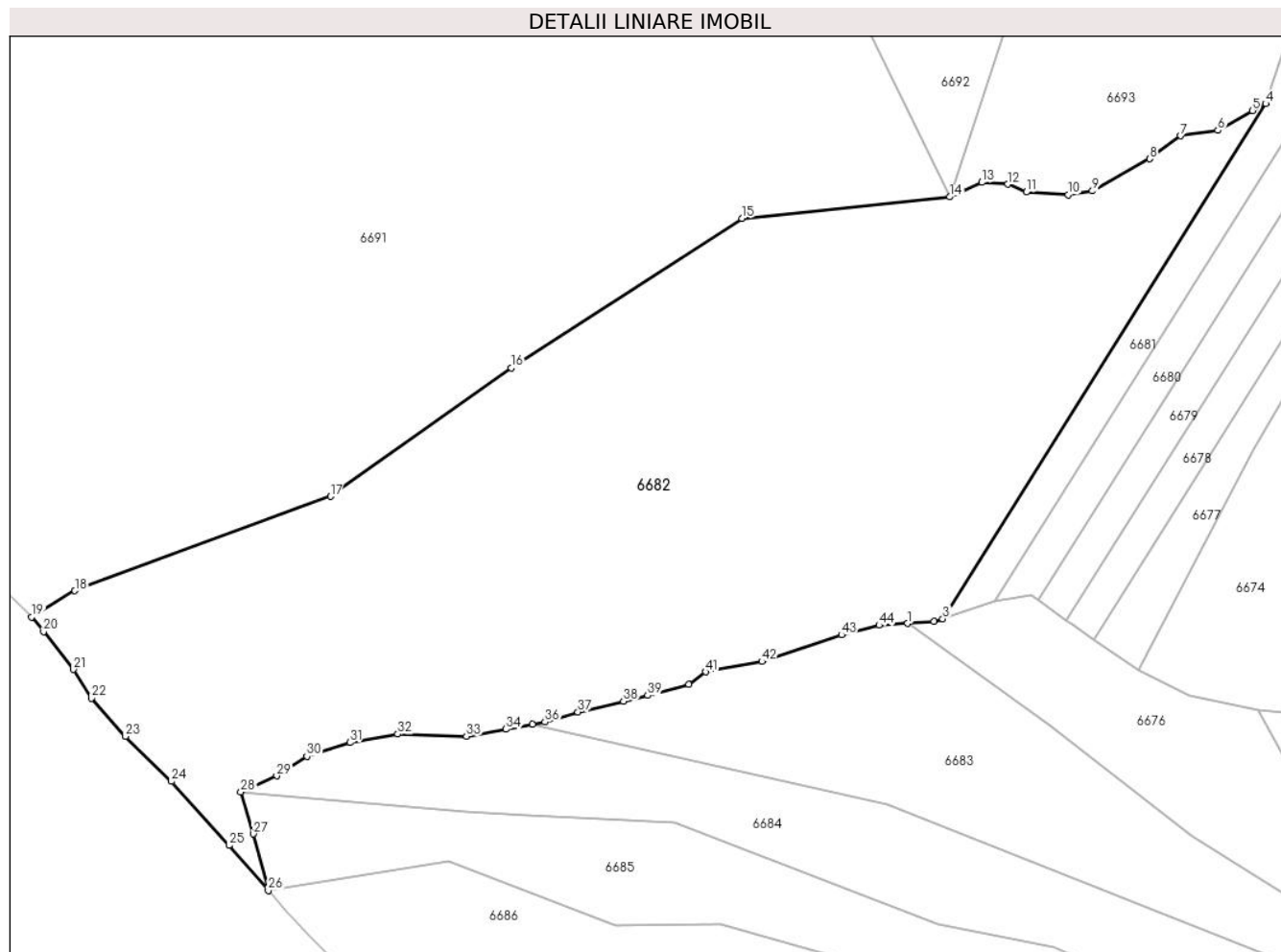
Inscrieri privind dezmembramintele dreptului de proprietate, drepturi reale de garanție și sarcini	Referințe
NU SUNT	

Anexa Nr. 1 La Partea I

Teren

Nr cadastral	Suprafața (mp)*	Observații / Referințe
	145.541	

* Suprafața este determinată în planul de proiecție Stereo 70.



Date referitoare la teren

Crt	Categorie folosință	Intravilan	Suprafața (mp)	Tarla	Parcelă	Nr. topo	Observații / Referințe
1	padure	NU	145.541	U.P. II Mihaieni	UA 76%	-	

Lungime Segmente

1) Valorile lungimilor segmentelor sunt obținute din proiecție în plan.

Punct început	X / Y	Punct sfârșit	X / Y	Lungime segment	Punct început	X / Y	Punct sfârșit	X / Y	Lungime segment	Punct început	X / Y	Punct sfârșit	X / Y	Lungime segment
1	575.995,513 631.308,273	2	576.012,355 631.309,372	16.878	2	576.012,355 631.309,372	3	576.017,969 631.311,258	5.922	3	576.017,969 631.311,258	4	576.223,889 631.639,261	387.284
4	576.223,889 631.639,261	5	576.215,275 631.634,814	9.694	5	576.215,275 631.634,814	6	576.193,307 631.622,228	25.318	6	576.193,307 631.622,228	7	576.169,654 631.618,814	23.898
7	576.169,654 631.618,814	8	576.149,814 631.604,161	24.664	8	576.149,814 631.604,161	9	576.113,424 631.583,667	41.764	9	576.113,424 631.583,667	10	576.097,995 631.581,206	15.624
10	576.097,995 631.581,206	11	576.071,275 631.582,934	26.776	11	576.071,275 631.582,934	12	576.059,447 631.587,901	12.829	12	576.059,447 631.587,901	13	576.042,9 631.589,092	16.59
13	576.042,9 631.589,092	14	576.022,293 631.579,914	22.558	14	576.022,293 631.579,914	15	575.889,902 631.566,245	133.095	15	575.889,902 631.566,245	16	575.742,741 631.471,121	175.228
16	575.742,741 631.471,121	17	575.627,63 631.389,169	141.303	17	575.627,63 631.389,169	18	575.464,636 631.329,096	173.712	18	575.464,636 631.329,096	19	575.437,131 631.312,425	32.163

Punct început	X / Y	Punct sfârșit	X / Y	Lungime segment	Punct început	X / Y	Punct sfârșit	X / Y	Lungime segment	Punct început	X / Y	Punct sfârșit	X / Y	Lungime segment
19	575.437,131 631.312,425	20	575.444,657 631.302,979	12.078	20	575.444,657 631.302,979	21	575.463,773 631.278,985	30.678	21	575.463,773 631.278,985	22	575.475,165 631.260,611	21.619
22	575.475,165 631.260,611	23	575.496,846 631.236,358	32.531	23	575.496,846 631.236,358	24	575.526,244 631.207,695	41.059	24	575.526,244 631.207,695	25	575.562,992 631.166,905	54.902
25	575.562,992 631.166,905	26	575.587,993 631.138,19	38.074	26	575.587,993 631.138,19	27	575.578,462 631.174,157	37.208	27	575.578,462 631.174,157	28	575.570,508 631.201,001	27.998
28	575.570,508 631.201,001	29	575.593,375 631.211,185	25.032	29	575.593,375 631.211,185	30	575.612,589 631.223,765	22.966	30	575.612,589 631.223,765	31	575.639,934 631.232,467	28.696
31	575.639,934 631.232,467	32	575.670,509 631.237,784	31.034	32	575.670,509 631.237,784	33	575.714,333 631.236,345	43.848	33	575.714,333 631.236,345	34	575.739,616 631.240,923	25.694
34	575.739,616 631.240,923	35	575.756,478 631.244,046	17.149	35	575.756,478 631.244,046	36	575.764,342 631.245,502	7.998	36	575.764,342 631.245,502	37	575.785,416 631.251,902	22.024
37	575.785,416 631.251,902	38	575.814,39 631.258,721	29.766	38	575.814,39 631.258,721	39	575.829,904 631.262,373	15.938	39	575.829,904 631.262,373	40	575.855,928 631.269,402	26.957
40	575.855,928 631.269,402	41	575.866,758 631.277,448	13.492	41	575.866,758 631.277,448	42	575.902,735 631.284,049	36.578	42	575.902,735 631.284,049	43	575.953,491 631.300,963	53.5
43	575.953,491 631.300,963	44	575.977,454 631.307,095	24.735	44	575.977,454 631.307,095	1	575.995,513 631.308,273	18.097					

** Lungimile segmentelor sunt determinate în planul de proiecție Stereo 70 și sunt rotunjite la 1 milimetru.

*** Distanța dintre puncte este formată din segmente cumulate ce sunt mai mici decât valoarea 1 milimetru.

**DATE DESPRE IMOBILUL NR. 6683**

Oficiul de Cadastru și Publicitate Imobiliară NEAMT
Biroul de Cadastru și Publicitate Imobiliară Targu-Neamt

A. Partea I. Descrierea imobilului

TEREN Extravilan

Adresa: Jud. Neamt, O.S.Pipirig,U.P.II Mihaieti,u.a.72A.B%

Nr. Crt	Nr cadastral Nr. topografic	Suprafața* (mp)	Observații / Referințe
A1	51692	40.000	Sector cadastral:245 Teren neimpregmuit;

B. Partea II. Proprietari și acte

Inscrieri privitoare la dreptul de proprietate și alte drepturi reale		Referințe
25399 / 19/09/2018		
Act Administrativ nr. Titlu Proprietate nr. 19429, din 26/01/2018 emis de CJPSDPAT NEAMT (act administrativ nr Certificat deces nr. 23 din 25.05.1982, emis de Primăria Com. Pipirig;act administrativ nr Certificat deces nr. 17 din 16.03.2009, emis de Primăria Com. Pipirig;act administrativ nr Referat admitere nr. 12877 din 20.05.2014, emis de OCPI Neamt);		
B1	Intabulare, drept de PROPRIETATE, dobandit prin Reconstituire, cota actuala 1/1, cota initiala 1/1 1) IACOB GHEORGHE, * Decedat 2) IACOB ION 3) IACOB VASILE	A1

C. Partea III. SARCINI .

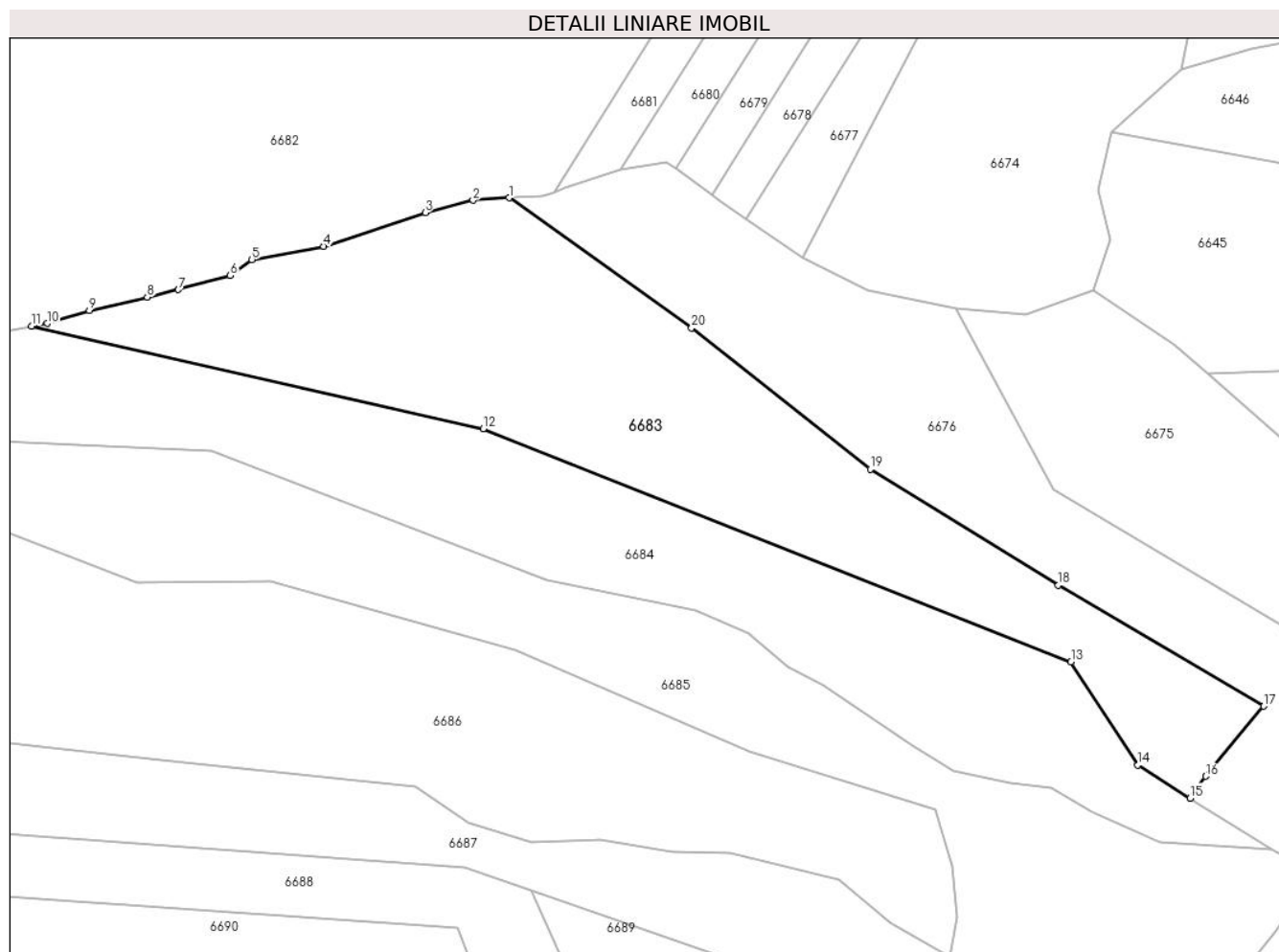
Inscrieri privind dezmembramintele dreptului de proprietate, drepturi reale de garanție și sarcini	Referințe
NU SUNT	

Anexa Nr. 1 La Partea I

Teren

Nr cadastral	Suprafața (mp)*	Observații / Referințe
51692	40.000	

* Suprafața este determinată în planul de proiecție Stereo 70.



Date referitoare la teren

Crt	Categorie folosință	Intravilan	Suprafața (mp)	Tarla	Parcelă	Nr. topo	Observații / Referințe
1	padure	NU	35.773	-	-	-	PV 1045/21.09.2012
2	padure	NU	4.227	-	-	-	

Lungime Segmente

1) Valorile lungimilor segmentelor sunt obținute din proiecție în plan.

Punct început	X / Y	Punct sfârșit	X / Y	Lungime segment (** (m))
1	575.995,513 631.308,273	2	575.977,454 631.307,095	18.097
2	575.977,454 631.307,095	3	575.953,491 631.300,963	24.735
3	575.953,491 631.300,963	4	575.902,735 631.284,049	53.5
4	575.902,735 631.284,049	5	575.866,758 631.277,448	36.578

Punct început	X / Y	Punct sfârșit	X / Y	Lungime segment (** (m)
5	575.866,758 631.277,448	6	575.855,928 631.269,402	13.492
6	575.855,928 631.269,402	7	575.829,904 631.262,373	26.957
7	575.829,904 631.262,373	8	575.814,39 631.258,721	15.938
8	575.814,39 631.258,721	9	575.785,416 631.251,902	29.766
9	575.785,416 631.251,902	10	575.764,342 631.245,502	22.024
10	575.764,342 631.245,502	11	575.756,478 631.244,046	7.998
11	575.756,478 631.244,046	12	575.982,554 631.192,827	231.805
12	575.982,554 631.192,827	13	576.276,85 631.076,164	316.576
13	576.276,85 631.076,164	14	576.310,361 631.024,622	61.478
14	576.310,361 631.024,622	15	576.336,509 631.008,018	30.974
15	576.336,509 631.008,018	16	576.344,23 631.018,915	13.355
16	576.344,23 631.018,915	17	576.373,322 631.054,04	45.608
17	576.373,322 631.054,04	18	576.270,425 631.114,449	119.319
18	576.270,425 631.114,449	19	576.176,352 631.172,628	110.61
19	576.176,352 631.172,628	20	576.086,89 631.243,227	113.963
20	576.086,89 631.243,227	1	575.995,513 631.308,273	112.164

** Lungimile segmentelor sunt determinate în planul de proiecție Stereo 70 și sunt rotunjite la 1 milimetru.

*** Distanța dintre puncte este formată din segmente cumulate ce sunt mai mici decât valoarea 1 milimetru.

**DATE DESPRE IMOBILUL NR. 6684**

Oficiul de Cadastru și Publicitate Imobiliară NEAMT
Biroul de Cadastru și Publicitate Imobiliară Targu-Neamt

A. Partea I. Descrierea imobilului

TEREN Extravilan

Adresa: Jud. Neamt, O.S.Pipirig,U.P.II Mihaieti,u.a.72A.B%

Nr. Crt	Nr cadastral Nr. topografic	Suprafața* (mp)	Observații / Referințe
A1	51691	40.000	Sector cadastral:245 Teren neimprejmuit;

B. Partea II. Proprietari și acte

Inscrieri privitoare la dreptul de proprietate și alte drepturi reale		Referințe
28529 / 18/10/2018		
Act Administrativ nr. 19781 - titlu de proprietate, din 27/06/2018 emis de CJPSDPAT NEAMT;		
B1	Intabulare, drept de PROPRIETATE, dobandit prin Reconstituire, cota actuala 1/1, cota initiala 1/1	A1
	1) MARIN VERA 2) SASU EUFROSINA 3) ȚARĂ VASILE	

C. Partea III. SARCINI .

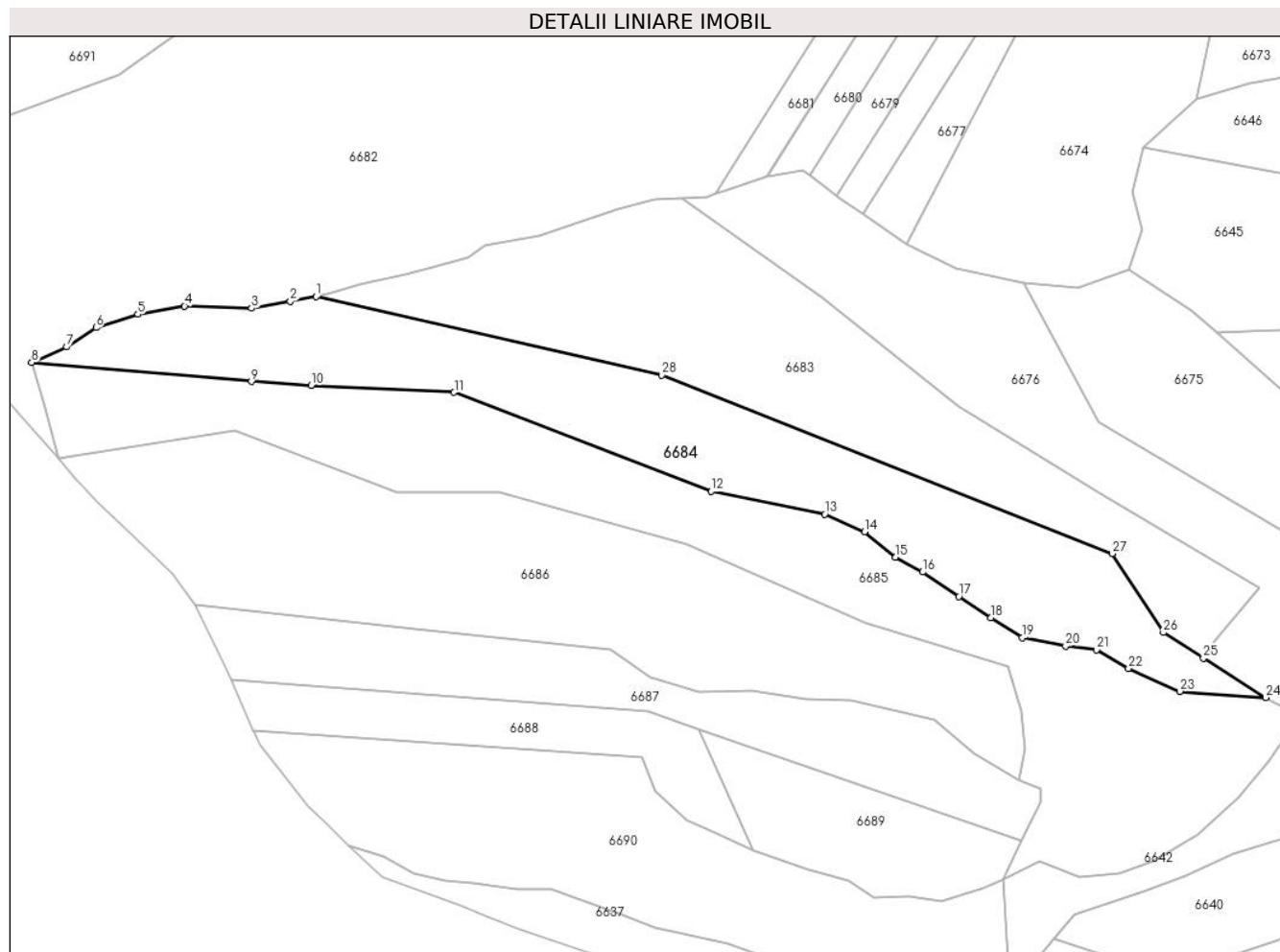
Inscrieri privind dezmembramintele dreptului de proprietate, drepturi reale de garanție și sarcini	Referințe
NU SUNT	

Anexa Nr. 1 La Partea I

Teren

Nr cadastral	Suprafața (mp)*	Observații / Referințe
51691	40.000	

* Suprafața este determinată în planul de proiecție Stereo 70.



Date referitoare la teren

Crt	Categorie folosință	Intravilan	Suprafața (mp)	Tarla	Parcelă	Nr. topo	Observații / Referințe
1	padure	NU	35.288	-	-	-	PV 1043/21.09.2012
2	padure	NU	4.712	-	-	-	

Lungime Segmente

1) Valorile lungimilor segmentelor sunt obținute din proiecție în plan.

Punct început	X / Y	Punct sfârșit	X / Y	Lungime segment (** (m))
1	575.756,478 631.244,046	2	575.739,616 631.240,923	17.149
3	575.714,333 631.236,345	4	575.670,509 631.237,784	43.848
5	575.639,934 631.232,467	6	575.612,589 631.223,765	28.696
7	575.593,375 631.211,185	8	575.570,508 631.201,001	25.032

Punct început	X / Y	Punct sfârșit	X / Y	Lungime segment (** (m))
2	575.739,616 631.240,923	3	575.714,333 631.236,345	25.694
4	575.670,509 631.237,784	5	575.639,934 631.232,467	31.034
6	575.612,589 631.223,765	7	575.593,375 631.211,185	22.966
8	575.570,508 631.201,001	9	575.714,068 631.188,609	144.094

Punct început	X / Y	Punct sfârșit	X / Y	Lungime segment (** (m)
9	575.714,068 631.188,609	10	575.753,262 631.185,985	39.282
11	575.846,69 631.181,512	12	576.014,723 631.116,844	180.047
13	576.088,984 631.102,033	14	576.115,108 631.090,581	28.524
15	576.135,236 631.073,785	16	576.152,974 631.064,246	20.14
17	576.176,73 631.048,152	18	576.197,57 631.034,268	25.041
19	576.218,208 631.021,433	20	576.246,552 631.015,736	28.911
21	576.266,706 631.013,359	22	576.287,568 631.001,279	24.107
23	576.321,104 630.986,275	24	576.377,238 630.982,157	56.285
25	576.336,509 631.008,018	26	576.310,361 631.024,622	30.974
27	576.276,85 631.076,164	28	575.982,554 631.192,827	316.576

Punct început	X / Y	Punct sfârșit	X / Y	Lungime segment (** (m)
10	575.753,262 631.185,985	11	575.846,69 631.181,512	93.535
12	576.014,723 631.116,844	13	576.088,984 631.102,033	75.724
14	576.115,108 631.090,581	15	576.135,236 631.073,785	26.215
16	576.152,974 631.064,246	17	576.176,73 631.048,152	28.694
18	576.197,57 631.034,268	19	576.218,208 631.021,433	24.304
20	576.246,552 631.015,736	21	576.266,706 631.013,359	20.294
22	576.287,568 631.001,279	23	576.321,104 630.986,275	36.739
24	576.377,238 630.982,157	25	576.336,509 631.008,018	48.246
26	576.310,361 631.024,622	27	576.276,85 631.076,164	61.478
28	575.982,554 631.192,827	1	575.756,478 631.244,046	231.805

** Lungimile segmentelor sunt determinate în planul de proiecție Stereo 70 și sunt rotunjite la 1 milimetru.

*** Distanța dintre puncte este formată din segmente cumulate ce sunt mai mici decât valoarea 1 milimetru.

**DATE DESPRE IMOBILUL NR. 6685**

Oficiul de Cadastru și Publicitate Imobiliară NEAMT
Biroul de Cadastru și Publicitate Imobiliară Targu-Neamt

A. Partea I. Descrierea imobilului

TEREN Extravilan

Adresa: Jud. Neamt, O.S.Pipirig,U.P.II Mihaieti,u.a.72A.B%

Nr. Crt	Nr cadastral Nr. topografic	Suprafața* (mp)	Observații / Referințe
A1	51690	50.000	Sector cadastral:245 Teren neimprejmuit;

B. Partea II. Proprietari și acte

Inscrieri privitoare la dreptul de proprietate și alte drepturi reale		Referințe
23317 / 27/08/2018		
Act Administrativ nr. Titlu Proprietate nr. 19728, din 18/06/2018 emis de CJPSDPAT NEAMT (act administrativ nr Referat nr. 12877 din 20.05.2014, emis de OCPI Neamț);		
B1	Intabulare, drept de PROPRIETATE, dobandit prin Reconstituire, cota actuala 1/1, cota initiala 1/1 1) NIȚE VASILE	A1

C. Partea III. SARCINI .

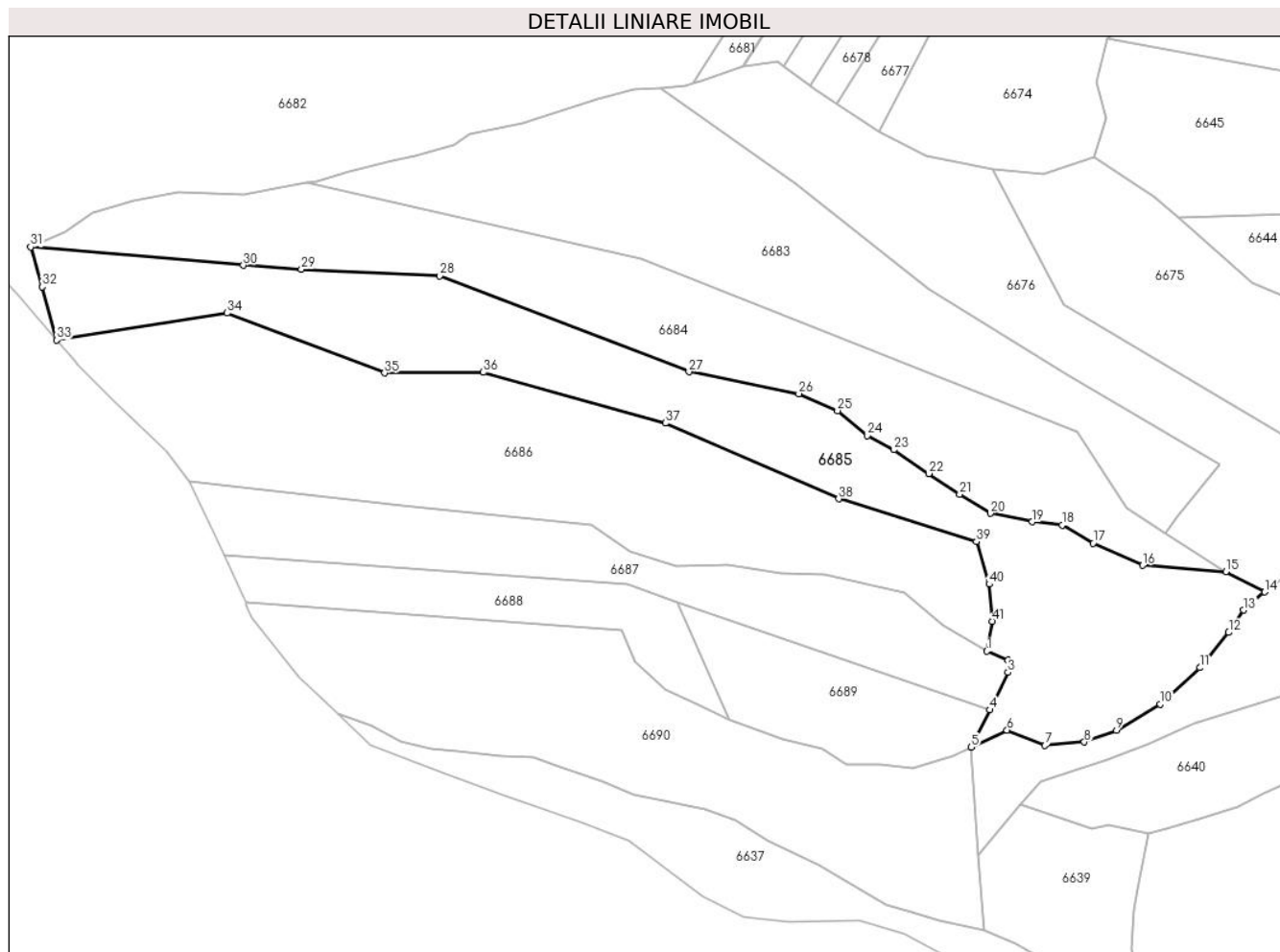
Inscrieri privind dezmembramintele dreptului de proprietate, drepturi reale de garanție și sarcini	Referințe
NU SUNT	

Anexa Nr. 1 La Partea I

Teren

Nr cadastral	Suprafața (mp)*	Observații / Referințe
51690	50.000	

* Suprafața este determinată în planul de proiecție Stereo 70.



Date referitoare la teren

Crt	Categorie folosință	Intravilan	Suprafața (mp)	Tarla	Parcelă	Nr. topo	Observații / Referințe
1	padure	NU	32.692	-	-	-	PV 1042/21.09.2012
2	padure	NU	17.308	-	-	-	PV

Lungime Segmente

1) Valorile lungimilor segmentelor sunt obținute din proiecție în plan.

Punct început	X / Y	Punct sfârșit	X / Y	Lungime segment	Punct început	X / Y	Punct sfârșit	X / Y	Lungime segment	Punct început	X / Y	Punct sfârșit	X / Y	Lungime segment
1	576.215,985 630.928,523	2	576.230,364 630.922,395	15.63	2	576.230,364 630.922,395	3	576.230,317 630.914,074	8.321	3	576.230,317 630.914,074	4	576.217,824 630.888,875	28.12 6
4	576.217,824 630.888,875	5	576.205,331 630.863,676	28.12 6	5	576.205,331 630.863,676	6	576.229,508 630.875,2	26.78 3	6	576.229,508 630.875,2	7	576.255,141 630.864,861	27.64
7	576.255,141 630.864,861	8	576.281,743 630.867,289	26.71 3	8	576.281,743 630.867,289	9	576.303,417 630.875,031	23.01 5	9	576.303,417 630.875,031	10	576.332,942 630.892,822	34.47 1
10	576.332,942 630.892,822	11	576.359,637 630.917,355	36.25 6	11	576.359,637 630.917,355	12	576.379,158 630.941,056	30.70 5	12	576.379,158 630.941,056	13	576.389,367 630.956,126	18.20 2
13	576.389,367 630.956,126	14	576.403,466 630.968,33	18.64 7	14	576.403,466 630.968,33	15	576.377,238 630.982,157	29.65	15	576.377,238 630.982,157	16	576.321,104 630.986,275	56.28 5

Punct început	X / Y	Punct sfârșit	X / Y	Lungime segment	Punct început	X / Y	Punct sfârșit	X / Y	Lungime segment	Punct început	X / Y	Punct sfârșit	X / Y	Lungime segment
16	576.321,104 630.986,275	17	576.287,568 631.001,279	36.739	17	576.287,568 631.001,279	18	576.266,706 631.013,359	24.107	18	576.266,706 631.013,359	19	576.246,552 631.015,736	20.294
19	576.246,552 631.015,736	20	576.218,208 631.021,433	28.911	20	576.218,208 631.021,433	21	576.197,57 631.034,268	24.304	21	576.197,57 631.034,268	22	576.176,73 631.048,152	25.041
22	576.176,73 631.048,152	23	576.152,974 631.064,246	28.694	23	576.152,974 631.064,246	24	576.135,236 631.073,785	20.14	24	576.135,236 631.073,785	25	576.115,108 631.090,581	26.215
25	576.115,108 631.090,581	26	576.088,984 631.102,033	28.524	26	576.088,984 631.102,033	27	576.014,723 631.116,844	75.724	27	576.014,723 631.116,844	28	575.846,69 631.181,512	180.047
28	575.846,69 631.181,512	29	575.753,262 631.185,985	93.535	29	575.753,262 631.185,985	30	575.714,068 631.188,609	39.282	30	575.714,068 631.188,609	31	575.570,508 631.201,001	144.094
31	575.570,508 631.201,001	32	575.578,462 631.174,157	27.998	32	575.578,462 631.174,157	33	575.587,993 631.138,19	37.208	33	575.587,993 631.138,19	34	575.703,118 631.156,44	116.563
34	575.703,118 631.156,44	35	575.809,453 631.115,949	113.783	35	575.809,453 631.115,949	36	575.876,052 631.116,508	66.601	36	575.876,052 631.116,508	37	575.998,946 631.082,201	127.593
37	575.998,946 631.082,201	38	576.115,867 631.031,145	127.582	38	576.115,867 631.031,145	39	576.208,811 631.002,345	97.304	39	576.208,811 631.002,345	40	576.217,563 630.973,641	30.009
40	576.217,563 630.973,641	41	576.219,628 630.948,701	25.025	41	576.219,628 630.948,701	1	576.215,985 630.928,523	20.504					

** Lungimile segmentelor sunt determinate în planul de proiecție Stereo 70 și sunt rotunjite la 1 milimetru.

*** Distanța dintre puncte este formată din segmente cumulate ce sunt mai mici decât valoarea 1 milimetru.

**DATE DESPRE IMOBILUL NR. 6686**

Oficiul de Cadastru și Publicitate Imobiliară NEAMT
Biroul de Cadastru și Publicitate Imobiliară Targu-Neamt

A. Partea I. Descrierea imobilului

TEREN Extravilan

Adresa: Jud. Neamt, O.S.Pipirig,U.P.II Mihaieti,u.a.72B%

Nr. Crt	Nr cadastral Nr. topografic	Suprafața* (mp)	Observații / Referințe
A1	51689	50.000	Sector cadastral:245 Teren neimpregmuit;

B. Partea II. Proprietari și acte

Inscrieri privitoare la dreptul de proprietate și alte drepturi reale		Referințe
7360 / 12/03/2019		
Act Administrativ nr. Titlu Proprietate nr. 20085, din 08/01/2019 emis de CJPSDPAT NEAMT (act administrativ nr Certificat deces nr. 24 din 19.08.2010, emis de Primăria Com. Ceahlău);		
B1	Intabulare, drept de PROPRIETATE, dobândit prin Reconstituire, cota actuala 1/1, cota initiala 1/1 1) SIMINA VASILE 2) SIMINA EUGENIA 3) SIMINA GRIGORE, * Decedat 4) DOLHĂSCU MARIA	A1

C. Partea III. SARCINI .

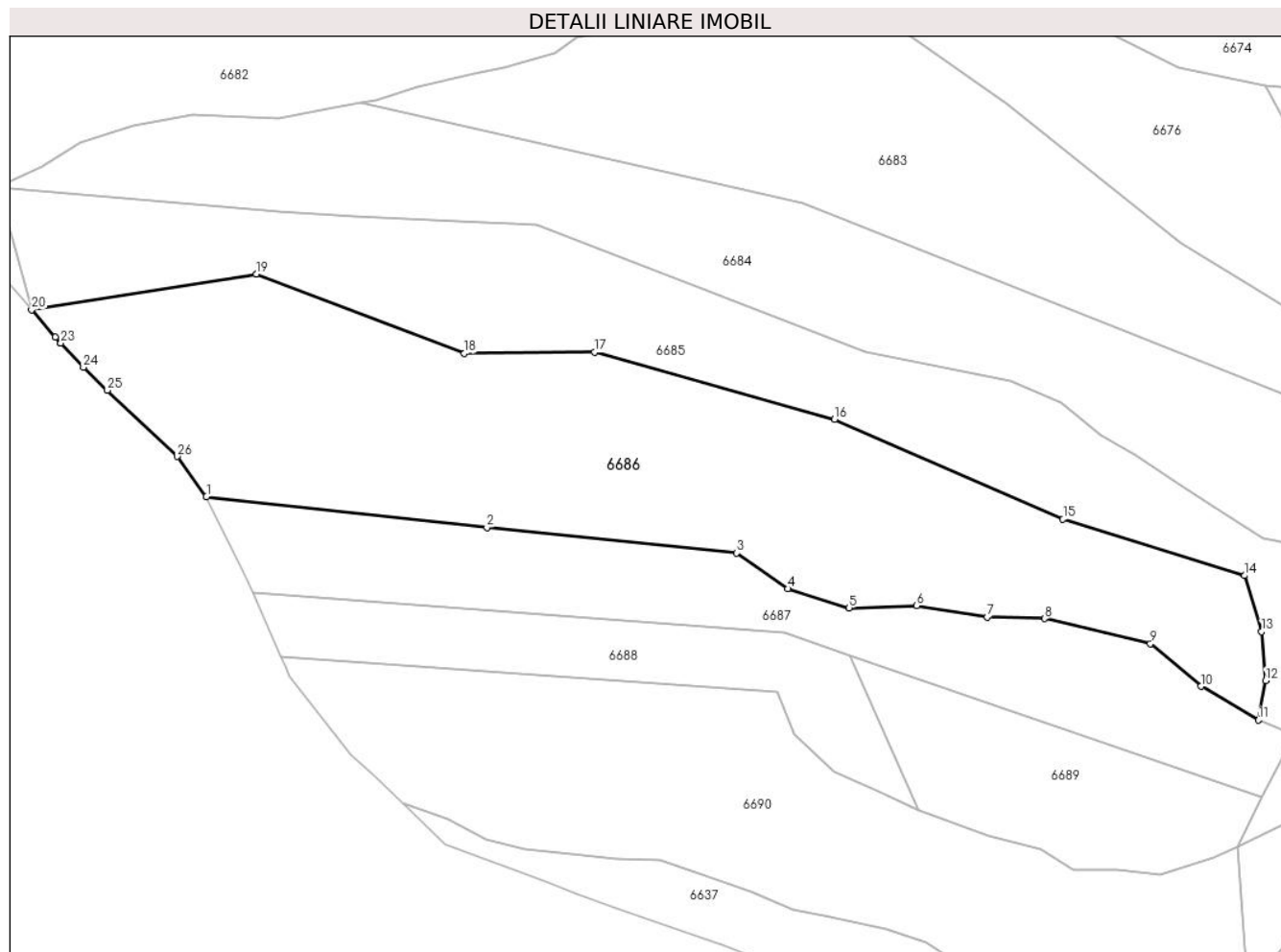
Inscrieri privind dezmembramintele dreptului de proprietate, drepturi reale de garanție și sarcini	Referințe
NU SUNT	

Anexa Nr. 1 La Partea I

Teren

Nr cadastral	Suprafața (mp)*	Observații / Referințe
51689	50.000	

* Suprafața este determinată în planul de proiecție Stereo 70.



Date referitoare la teren

Crt	Categorie folosință	Intravilan	Suprafața (mp)	Tarla	Parcelă	Nr. topo	Observații / Referințe
1	padure	NU	50.000	-	-	-	PV 1041/21.09.2012

Lungime Segmente

1) Valorile lungimilor segmentelor sunt obținute din proiecție în plan.

Punct început	X / Y	Punct sfârșit	X / Y	Lungime segment (** (m)
1	575.677,461 631.042,698	2	575.820,987 631.026,877	144.395
3	575.948,884 631.013,866	4	575.975,019 630.995,586	31.894
5	576.006,352 630.985,858	6	576.041,003 630.986,973	34.669
7	576.077,022 630.981,101	8	576.106,385 630.980,361	29.372
9	576.160,609 630.967,546	10	576.186,391 630.945,745	33.764

Punct început	X / Y	Punct sfârșit	X / Y	Lungime segment (** (m)
2	575.820,987 631.026,877	3	575.948,884 631.013,866	128.557
4	575.975,019 630.995,586	5	576.006,352 630.985,858	32.808
6	576.041,003 630.986,973	7	576.077,022 630.981,101	36.495
8	576.106,385 630.980,361	9	576.160,609 630.967,546	55.718
10	576.186,391 630.945,745	11	576.215,985 630.928,523	34.24

Punct început	X / Y	Punct sfârșit	X / Y	Lungime segment (** (m)
11	576.215,985 630.928,523	12	576.219,628 630.948,701	20.504
13	576.217,563 630.973,641	14	576.208,811 631.002,345	30.009
15	576.115,867 631.031,145	16	575.998,946 631.082,201	127.582
17	575.876,052 631.116,508	18	575.809,453 631.115,949	66.601
19	575.703,118 631.156,44	20	575.587,993 631.138,19	116.563
21	575.600,107 631.124,277	22	575.602,879 631.121,292	4.074
23	575.602,888 631.121,282	24	575.614,438 631.108,844	16.974
25	575.626,749 631.097,084	26	575.662,394 631.063,277	49.127

Punct început	X / Y	Punct sfârșit	X / Y	Lungime segment (** (m)
12	576.219,628 630.948,701	13	576.217,563 630.973,641	25.025
14	576.208,811 631.002,345	15	576.115,867 631.031,145	97.304
16	575.998,946 631.082,201	17	575.876,052 631.116,508	127.593
18	575.809,453 631.115,949	19	575.703,118 631.156,44	113.783
20	575.587,993 631.138,19	21	575.600,107 631.124,277	18.448
22	575.602,879 631.121,292	23	575.602,888 631.121,282	0.013
24	575.614,438 631.108,844	25	575.626,749 631.097,084	17.025
26	575.662,394 631.063,277	1	575.677,461 631.042,698	25.505

** Lungimile segmentelor sunt determinate în planul de proiecție Stereo 70 și sunt rotunjite la 1 milimetru.

*** Distanța dintre puncte este formată din segmente cumulate ce sunt mai mici decât valoarea 1 milimetru.

**DATE DESPRE IMOBILUL NR. 6687**

Oficiul de Cadastru și Publicitate Imobiliară NEAMT
Biroul de Cadastru și Publicitate Imobiliară Targu-Neamt

A. Partea I. Descrierea imobilului

TEREN Extravilan

Adresa: Jud. Neamt

Nr. Crt	Nr cadastral Nr. topografic	Suprafața* (mp)	Observații / Referințe
A1	52538	22.500	Sector cadastral:245 Teren neimpregmuit;

B. Partea II. Proprietari și acte

Inscrieri privitoare la dreptul de proprietate și alte drepturi reale		Referințe
26183 / 08/11/2017		
Act Notarial nr. Act de lotizare aut. nr. 3787, din 08/11/2017 emis de BIN Teodorescu Mihaela;		
B1	Se infiinteaza cartea funciara 52538 a imobilului cu numarul cadastral 52538/Pipirig, rezultat din dezmembrarea imobilului cu numarul cadastral 51688 inscris in cartea funciara 51688;	A1
B4	Se radiază propunerea de dezmembrare a imobilului cu numar cadastral 51688, in imobile cu numar cadastral 52538, 52539 si 52540 înscrisă în baza încheierii nr. 23934 din 23/10/2017	A1
26185 / 08/11/2017		
Act Notarial nr. Act de partaj voluntar aut. nr. 3788, din 08/11/2017 emis de BIN Teodorescu Mihaela;		
B5	Intabulare, drept de PROPRIETATE, cu titlu de drept de PARTAJ, dobandit prin Conventie, cota actuala 1/1, cota initiala 1/1 1) SIMINA VALERIA	A1

C. Partea III. SARCINI .

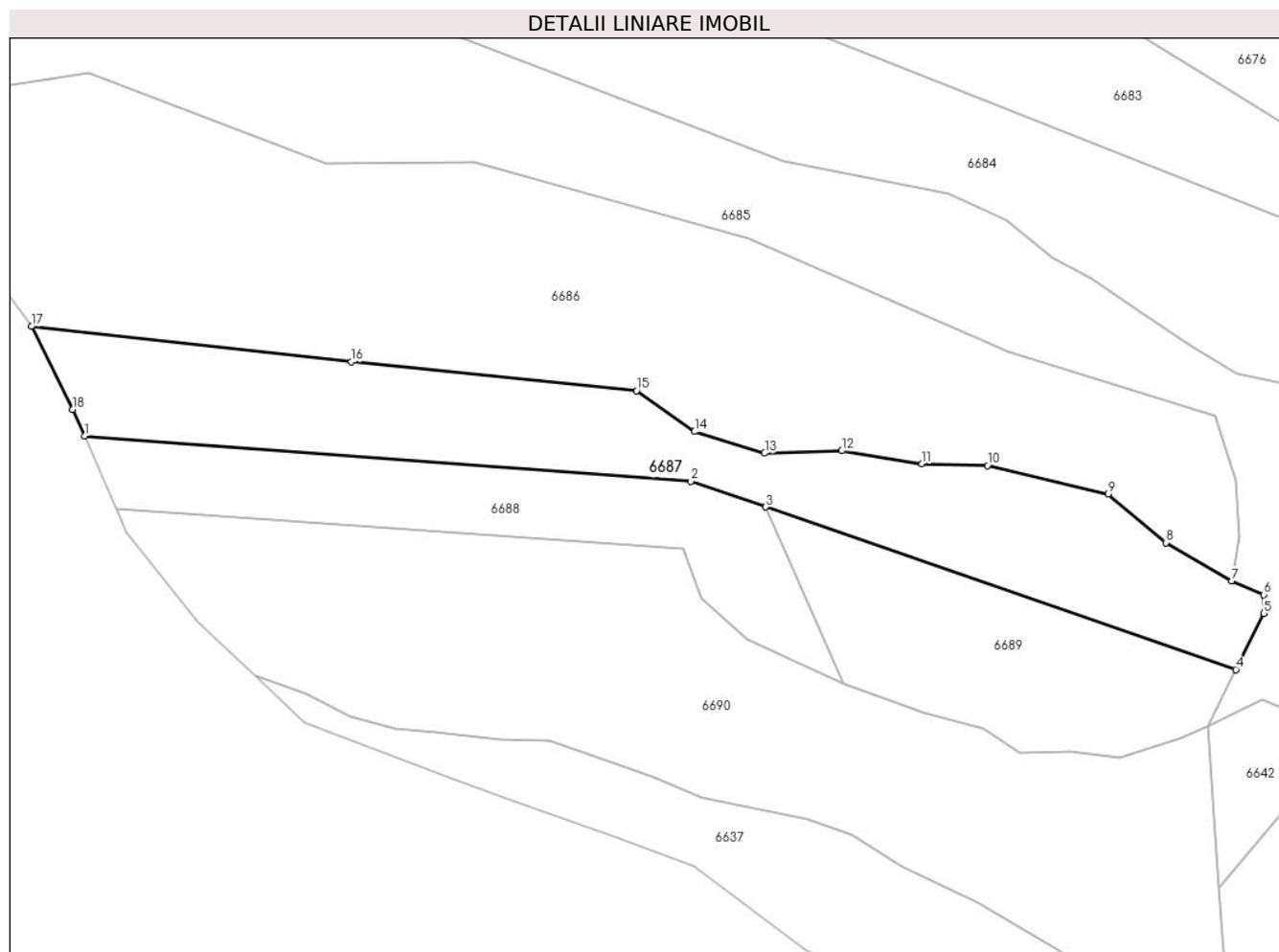
Inscrieri privind dezmembramintele dreptului de proprietate, drepturi reale de garanție și sarcini	Referințe
NU SUNT	

Anexa Nr. 1 La Partea I

Teren

Nr cadastral	Suprafața (mp)*	Observații / Referințe
52538	22.500	

* Suprafața este determinată în planul de proiecție Stereo 70.



Date referitoare la teren

Crt	Categorie folosință	Intravilan	Suprafața (mp)	Tarla	Parcelă	Nr. topo	Observații / Referințe
1	padure	NU	22.500	U.P. II Mihaiet	u.a. 72B%	-	O.S. Pipirig, U.P. II Mihaieti-u.a. 72B%

Lungime Segmente

1) Valorile lungimilor segmentelor sunt obținute din proiecție în plan.

Punct început	X / Y	Punct sfârșit	X / Y	Lungime segment (** (m)
1	575.701,168 630.993,54	2	575.973,229 630.973,366	272.808
2	575.973,229 630.973,366	3	576.006,865 630.961,747	35.586
3	576.006,865 630.961,747	4	576.217,824 630.888,875	223.191
4	576.217,824 630.888,875	5	576.230,317 630.914,074	28.126
5	576.230,317 630.914,074	6	576.230,364 630.922,395	8.321

Punct început	X / Y	Punct sfârşit	X / Y	Lungime segment (** (m)
6	576.230,364 630.922,395	7	576.215,985 630.928,523	15.63
7	576.215,985 630.928,523	8	576.186,391 630.945,745	34.24
8	576.186,391 630.945,745	9	576.160,609 630.967,546	33.764
9	576.160,609 630.967,546	10	576.106,385 630.980,361	55.718
10	576.106,385 630.980,361	11	576.077,022 630.981,101	29.372
11	576.077,022 630.981,101	12	576.041,003 630.986,973	36.495
12	576.041,003 630.986,973	13	576.006,352 630.985,858	34.669
13	576.006,352 630.985,858	14	575.975,019 630.995,586	32.808
14	575.975,019 630.995,586	15	575.948,884 631.013,866	31.894
15	575.948,884 631.013,866	16	575.820,987 631.026,877	128.557
16	575.820,987 631.026,877	17	575.677,461 631.042,698	144.395
17	575.677,461 631.042,698	18	575.695,834 631.005,583	41.414
18	575.695,834 631.005,583	1	575.701,168 630.993,54	13.171

** Lungimile segmentelor sunt determinate în planul de proiecţie Stereo 70 şi sunt rotunjite la 1 milimetru.

*** Distanţa dintre puncte este formată din segmente cumulate ce sunt mai mici decât valoarea 1 milimetru.

**DATE DESPRE IMOBILUL NR. 6688**

Oficiul de Cadastru și Publicitate Imobiliară NEAMT
Biroul de Cadastru și Publicitate Imobiliară Targu-Neamt

A. Partea I. Descrierea imobilului

TEREN Extravilan

Adresa: Jud. Neamt

Nr. Crt	Nr cadastral Nr. topografic	Suprafața* (mp)	Observații / Referințe
A1	52539	11.250	Sector cadastral:245 Teren neimpregmuit;

B. Partea II. Proprietari și acte

Inscrieri privitoare la dreptul de proprietate și alte drepturi reale		Referințe
26183 / 08/11/2017		
Act Notarial nr. Act de lotizare aut. nr. 3787, din 08/11/2017 emis de BIN Teodorescu Mihaela;		
B1	Se infiinteaza cartea funciara 52539 a imobilului cu numarul cadastral 52539/Pipirig, rezultat din dezmembrarea imobilului cu numarul cadastral 51688 inscris in cartea funciara 51688;	A1
B4	Se radiază propunerea de dezmembrare a imobilului cu numar cadastral 51688, in imobile cu numar cadastral 52538, 52539 si 52540 înscrisă în baza Încheierii nr. 23934 din 23/10/2017	A1
26188 / 08/11/2017		
Act Notarial nr. Act de partaj voluntar aut. nr. 3788, din 08/11/2017 emis de BIN Teodorescu Mihaela;		
B5	Intabulare, drept de PROPRIETATE, cu titlu de drept de, dobandit prin Conventie, cota actuala 1/1, cota initiala 1/1 1) AMARIEI DOREL	A1

C. Partea III. SARCINI .

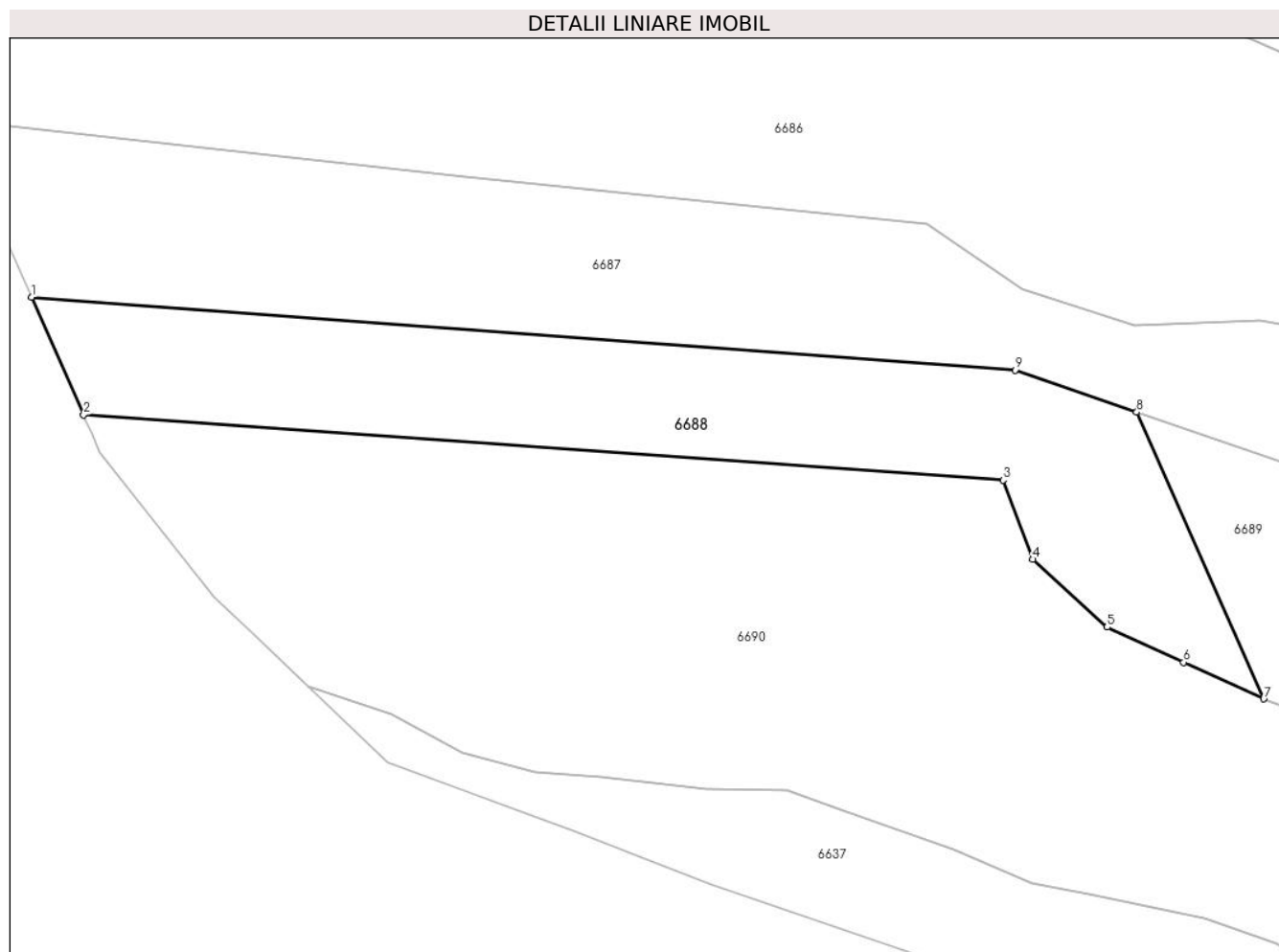
Inscrieri privind dezmembramintele dreptului de proprietate, drepturi reale de garanție și sarcini	Referințe
NU SUNT	

Anexa Nr. 1 La Partea I

Teren

Nr cadastral	Suprafața (mp)*	Observații / Referințe
52539	11.250	

* Suprafața este determinată în planul de proiecție Stereo 70.



Date referitoare la teren

Crt	Categorie folosință	Intravilan	Suprafața (mp)	Tarla	Parcelă	Nr. topo	Observații / Referințe
1	padure	NU	11.250	U.P. II Mihaieti	u.a. 72B%	-	O.S. Pipirig, U.P. II Mihaieti-u.a. 72B%

Lungime Segmente

1) Valorile lungimilor segmentelor sunt obținute din proiecție în plan.

Punct început	X / Y	Punct sfârșit	X / Y	Lungime segment (** (m)
1	575.701,168 630.993,54	2	575.715,579 630.961,008	35.581
2	575.715,579 630.961,008	3	575.969,86 630.942,937	254.922
3	575.969,86 630.942,937	4	575.978,132 630.921,045	23.403
4	575.978,132 630.921,045	5	575.998,676 630.902,296	27.813
5	575.998,676 630.902,296	6	576.019,85 630.892,575	23.299

Punct început	X / Y	Punct sfârșit	X / Y	Lungime segment (** (m)
6	576.019,85 630.892,575	7	576.041,988 630.882,456	24.341
7	576.041,988 630.882,456	8	576.006,865 630.961,747	86.722
8	576.006,865 630.961,747	9	575.973,229 630.973,366	35.586
9	575.973,229 630.973,366	1	575.701,168 630.993,54	272.808

** Lungimile segmentelor sunt determinate în planul de proiecție Stereo 70 și sunt rotunjite la 1 milimetru.

*** Distanța dintre puncte este formată din segmente cumulate ce sunt mai mici decât valoarea 1 milimetru.

**DATE DESPRE IMOBILUL NR. 6689**

Oficiul de Cadastru și Publicitate Imobiliară NEAMT
Biroul de Cadastru și Publicitate Imobiliară Targu-Neamt

A. Partea I. Descrierea imobilului

TEREN Extravilan

Adresa: Jud. Neamt

Nr. Crt	Nr cadastral Nr. topografic	Suprafața* (mp)	Observații / Referințe
A1	52540	11.250	Sector cadastral:245 Teren neimpregmuit;

B. Partea II. Proprietari și acte

Inscrieri privitoare la dreptul de proprietate și alte drepturi reale		Referințe
26183 / 08/11/2017		
Act Notarial nr. Act de lotizare aut. nr. 3787, din 08/11/2017 emis de BIN Teodorescu Mihaela;		
B1	Se infiinteaza cartea funciara 52540 a imobilului cu numarul cadastral 52540/Pipirig, rezultat din dezmembrarea imobilului cu numarul cadastral 51688 inscris in cartea funciara 51688;	A1
B4	Se radiază propunerea de dezmembrare a imobilului cu numar cadastral 51688, in imobile cu numar cadastral 52538, 52539 si 52540 înscrisă în baza Încheierii nr. 23934 din 23/10/2017	A1
26186 / 08/11/2017		
Act Notarial nr. 3788 - act de partaj voluntar, din 08/11/2017 emis de NP Teodorescu Mihaela;		
B5	Intabulare, drept de PROPRIETATE, cu titlu de partaj, dobandit prin Conventie, cota actuala 1/1, cota initiala 1/1 1) AMARIEI DOREL	A1

C. Partea III. SARCINI .

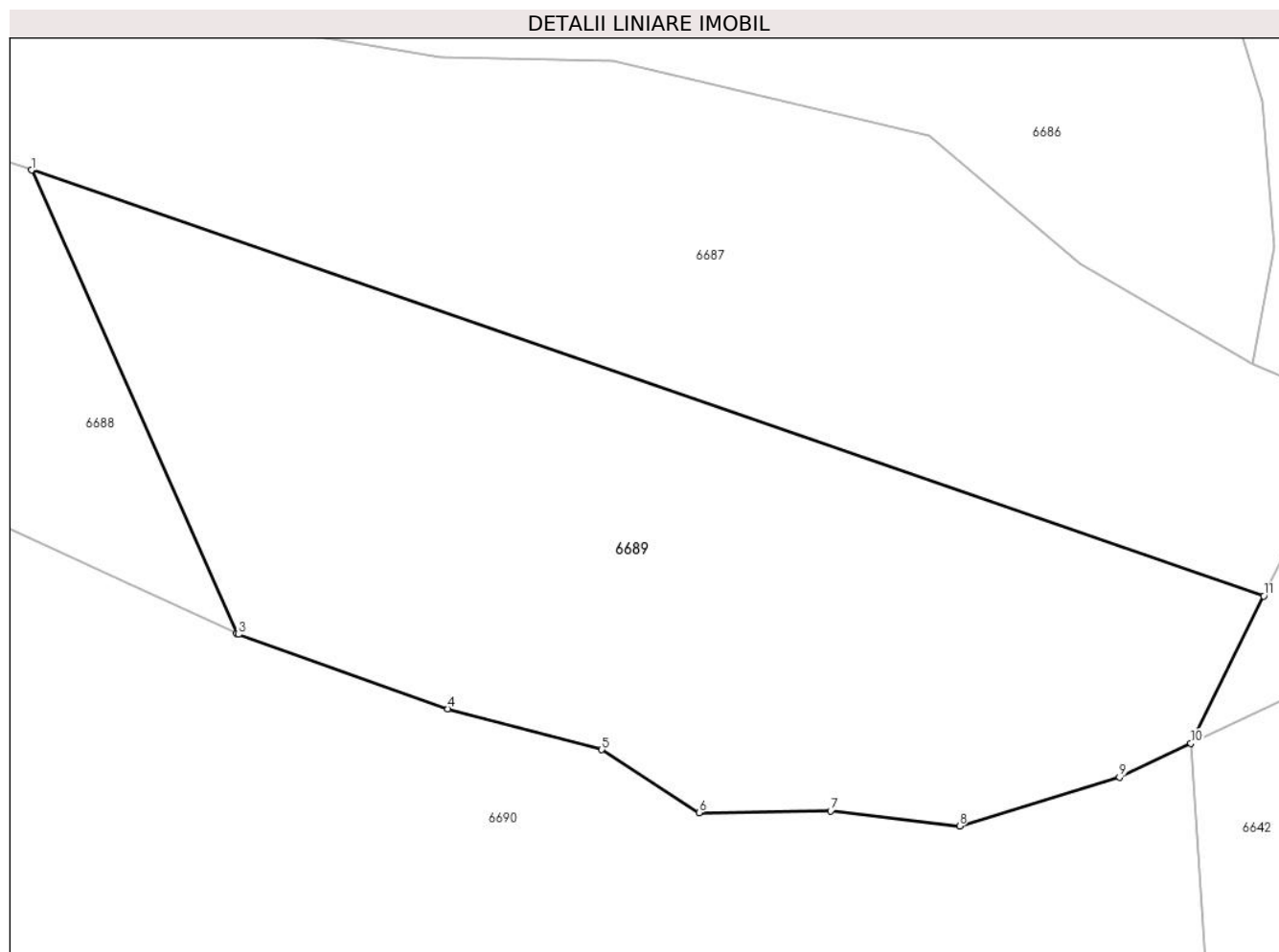
Inscrieri privind dezmembramintele dreptului de proprietate, drepturi reale de garanție și sarcini	Referințe
NU SUNT	

Anexa Nr. 1 La Partea I

Teren

Nr cadastral	Suprafața (mp)*	Observații / Referințe
52540	11.250	

* Suprafața este determinată în planul de proiecție Stereo 70.



Date referitoare la teren

Crt	Categorie folosință	Intravilan	Suprafața (mp)	Tarla	Parcelă	Nr. topo	Observații / Referințe
1	padure	NU	11.250	U.P. II Mihaiet	u.a. 72B%	-	O.S. Pipirig, U.P. II Mihaieti-u.a. 72B%

Lungime Segmente

1) Valorile lungimilor segmentelor sunt obținute din proiecție în plan.

Punct început	X / Y	Punct sfârșit	X / Y	Lungime segment (** (m)
1	576.006,865 630.961,747	2	576.041,988 630.882,456	86.722
2	576.041,988 630.882,456	3	576.042,33 630.882,3	0.376
3	576.042,33 630.882,3	4	576.078,159 630.869,557	38.028
4	576.078,159 630.869,557	5	576.104,487 630.862,596	27.233
5	576.104,487 630.862,596	6	576.121,135 630.851,786	19.85

Punct început	X / Y	Punct sfârșit	X / Y	Lungime segment (** (m)
6	576.121,135 630.851,786	7	576.143,675 630.852,072	22.542
7	576.143,675 630.852,072	8	576.165,76 630.849,534	22.23
8	576.165,76 630.849,534	9	576.193,125 630.857,858	28.603
9	576.193,125 630.857,858	10	576.205,331 630.863,676	13.522
10	576.205,331 630.863,676	11	576.217,824 630.888,875	28.126
11	576.217,824 630.888,875	1	576.006,865 630.961,747	223.191

** Lungimile segmentelor sunt determinate în planul de proiecție Stereo 70 și sunt rotunjite la 1 milimetru.

*** Distanța dintre puncte este formată din segmente cumulate ce sunt mai mici decât valoarea 1 milimetru.

**DATE DESPRE IMOBILUL NR. 6690**

Oficiul de Cadastru și Publicitate Imobiliară NEAMT
Biroul de Cadastru și Publicitate Imobiliară Targu-Neamt

A. Partea I. Descrierea imobilului

TEREN Extravilan

Adresa: Jud. Neamt, O.S.Pipirig,U.P.II Mihaieti,u.a.72B%

Nr. Crt	Nr cadastral Nr. topografic	Suprafața* (mp)	Observații / Referințe
A1	51687	40.000	Sector cadastral:245 Teren neimpregmuit;

B. Partea II. Proprietari și acte

Inscrieri privitoare la dreptul de proprietate și alte drepturi reale		Referințe
21163 / 20/09/2021		
Act Administrativ nr. TITLU DE PROPRIETATE nr. 22124, din 16/09/2021 emis de CJPSDPAT NEAMT (act administrativ nr CERTIFICAT DE DECES nr. 61 din 05.11.1985, emis de PRIMARIA PIPIRIG);		
B1	Intabulare, drept de PROPRIETATE, dobândit prin Reconstituire, cota actuala 1/1, cota initiala 1/1	A1
	1) PÎȚILIGA GHEORGHE 2) CORDONEANU VIORICA, decedata 3) GABOR IFTIMIA 4) ASANDEI IOANA 5) GRIGORAȘ VERGINIA	

C. Partea III. SARCINI .

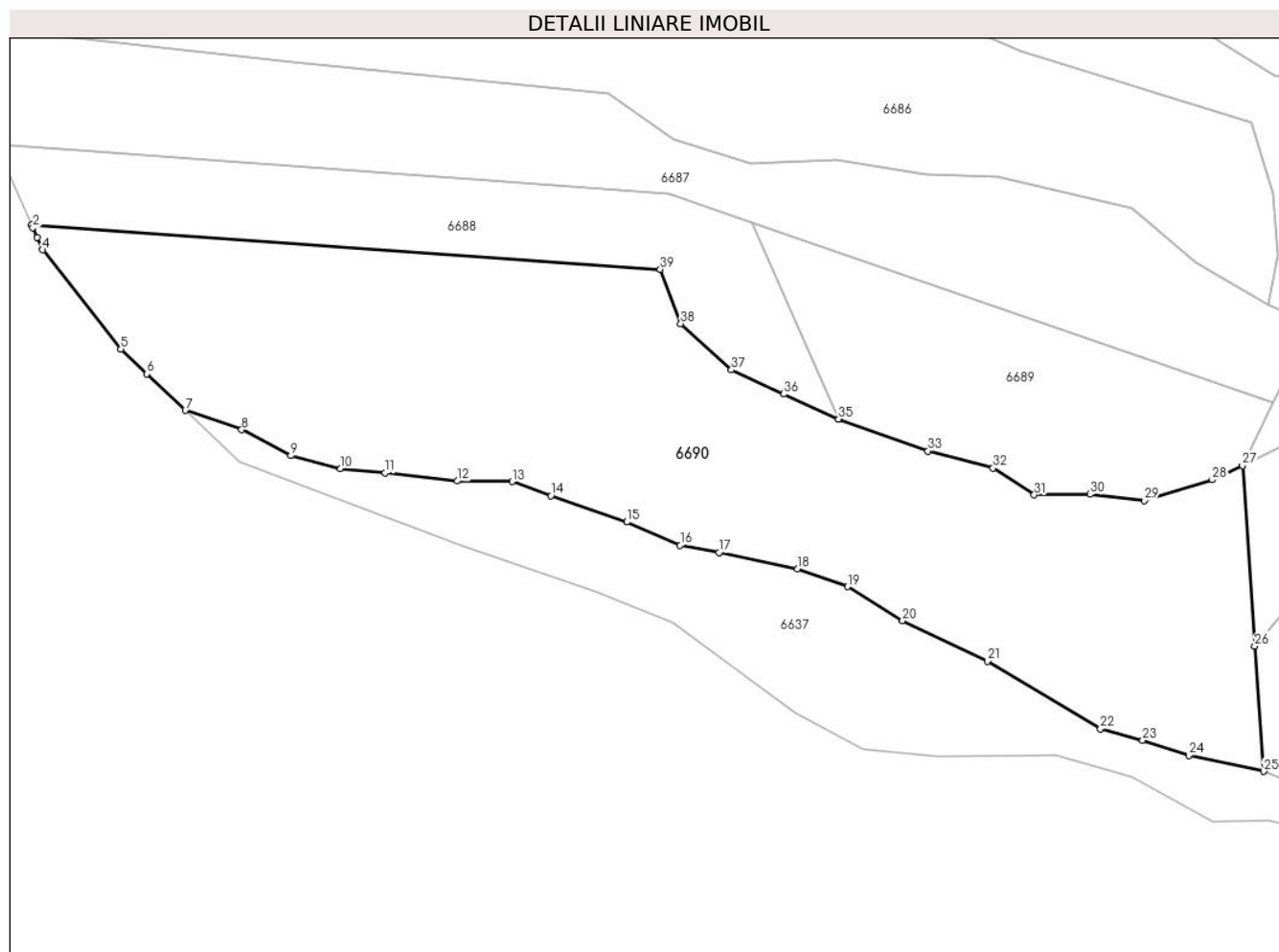
Inscrieri privind dezmembramintele dreptului de proprietate, drepturi reale de garanție și sarcini	Referințe
NU SUNT	

Anexa Nr. 1 La Partea I

Teren

Nr cadastral	Suprafața (mp)*	Observații / Referințe
51687	40.000	

* Suprafața este determinată în planul de proiecție Stereo 70.



Date referitoare la teren

Crt	Categorie folosință	Intravilan	Suprafața (mp)	Tarla	Parcelă	Nr. topo	Observații / Referințe
1	padure	NU	40.000	-	-	-	PV 1037/21.09.2012

Lungime Segmente

1) Valorile lungimilor segmentelor sunt obținute din proiecție în plan.

Punct început	X / Y	Punct sfârșit	X / Y	Lungime segment (** (m)
1	575.715,579 630.961,008	2	575.716,098 630.959,836	1.282
3	575.717,866 630.955,846	4	575.720,088 630.950,829	5.487
5	575.751,691 630.910,774	6	575.762,255 630.900,717	14.586
7	575.777,754 630.885,961	8	575.800,553 630.878,106	24.114
9	575.820,38 630.867,673	10	575.840,521 630.862,335	20.836

Punct început	X / Y	Punct sfârșit	X / Y	Lungime segment (** (m)
2	575.716,098 630.959,836	3	575.717,866 630.955,846	4.364
4	575.720,088 630.950,829	5	575.751,691 630.910,774	51.021
6	575.762,255 630.900,717	7	575.777,754 630.885,961	21.4
8	575.800,553 630.878,106	9	575.820,38 630.867,673	22.404
10	575.840,521 630.862,335	11	575.858,655 630.860,75	18.203

Punct început	X / Y	Punct sfârșit	X / Y	Lungime segment (** (m)
11	575.858,655 630.860,75	12	575.887,718 630.857,439	29.251
13	575.909,96 630.857,173	14	575.925,669 630.851,464	16.714
15	575.956,305 630.840,826	16	575.977,912 630.831,484	23.54
17	575.993,571 630.828,479	18	576.025,44 630.821,854	32.55
19	576.045,702 630.814,686	20	576.067,808 630.800,902	26.051
21	576.102,112 630.784,557	22	576.147,917 630.757,243	53.331
23	576.164,969 630.752,544	24	576.183,671 630.746,561	19.636
25	576.213,962 630.740,053	26	576.210,314 630.790,701	50.779
27	576.205,331 630.863,676	28	576.193,125 630.857,858	13.522
29	576.165,76 630.849,534	30	576.143,675 630.852,072	22.23
31	576.121,135 630.851,786	32	576.104,487 630.862,596	19.85
33	576.078,159 630.869,557	34	576.042,33 630.882,3	38.028
35	576.041,988 630.882,456	36	576.019,85 630.892,575	24.341
37	575.998,676 630.902,296	38	575.978,132 630.921,045	27.813
39	575.969,86 630.942,937	1	575.715,579 630.961,008	254.922

Punct început	X / Y	Punct sfârșit	X / Y	Lungime segment (** (m)
12	575.887,718 630.857,439	13	575.909,96 630.857,173	22.244
14	575.925,669 630.851,464	15	575.956,305 630.840,826	32.43
16	575.977,912 630.831,484	17	575.993,571 630.828,479	15.945
18	576.025,44 630.821,854	19	576.045,702 630.814,686	21.493
20	576.067,808 630.800,902	21	576.102,112 630.784,557	37.999
22	576.147,917 630.757,243	23	576.164,969 630.752,544	17.688
24	576.183,671 630.746,561	25	576.213,962 630.740,053	30.982
26	576.210,314 630.790,701	27	576.205,331 630.863,676	73.145
28	576.193,125 630.857,858	29	576.165,76 630.849,534	28.603
30	576.143,675 630.852,072	31	576.121,135 630.851,786	22.542
32	576.104,487 630.862,596	33	576.078,159 630.869,557	27.233
34	576.042,33 630.882,3	35	576.041,988 630.882,456	0.376
36	576.019,85 630.892,575	37	575.998,676 630.902,296	23.299
38	575.978,132 630.921,045	39	575.969,86 630.942,937	23.403

** Lungimile segmentelor sunt determinate în planul de proiecție Stereo 70 și sunt rotunjite la 1 milimetru.

*** Distanța dintre puncte este formată din segmente cumulate ce sunt mai mici decât valoarea 1 milimetru.

**DATE DESPRE IMOBILUL NR. 6691**

Oficiul de Cadastru și Publicitate Imobiliară NEAMT
Biroul de Cadastru și Publicitate Imobiliară Targu-Neamt

A. Partea I. Descrierea imobilului

TEREN Extravilan

Adresa: Jud. Neamt

Nr. Crt	Nr cadastral Nr. topografic	Suprafața* (mp)	Observații / Referințe
A1		Din acte: 27.895.000 Masurata: 278.030	Sector cadastral:245 Teren neimprejmuit; DIFERENTA DE SUPRAFATA INSCRISA IN INVENTARUL BUNURILOR DIN DOMENIUL PUBLIC AL STATULUI SE REGASESTE IN ALTE SECTOARE CADASTRALE

B. Partea II. Proprietari și acte

Inscrieri privitoare la dreptul de proprietate și alte drepturi reale		Referințe
6691 / 13/01/2023		
Act Administrativ nr. 1705, din 21/12/2006 emis de GUVERNUL ROMANIEI;		
B1	Intabulare, drept de PROPRIETATE, dobandit prin Lege, cota actuala 1/1, cota initiala 1/1 1) STATUL ROMAN , CIF:9999999999999, -domeniul public	A1
Act Administrativ nr. 982, din 29/12/1998 emis de GUVERNUL ROMANIEI (ORDINUL 182/26.02.2018 AVIZ CTAS 895/13.12.2017 EXTRAS DIN AMENAJAMENTUL SILVIC AL UNITATILOR DE PRODUCTIE);		
B2	Intabulare, drept de ADMINISTRARE, dobandit prin Lege, cota actuala 1/1 1) RNP - ROMSILVA - PRIN DIRECTIA SILVICA NEAMT , CIF:1590120	A1

C. Partea III. SARCINI .

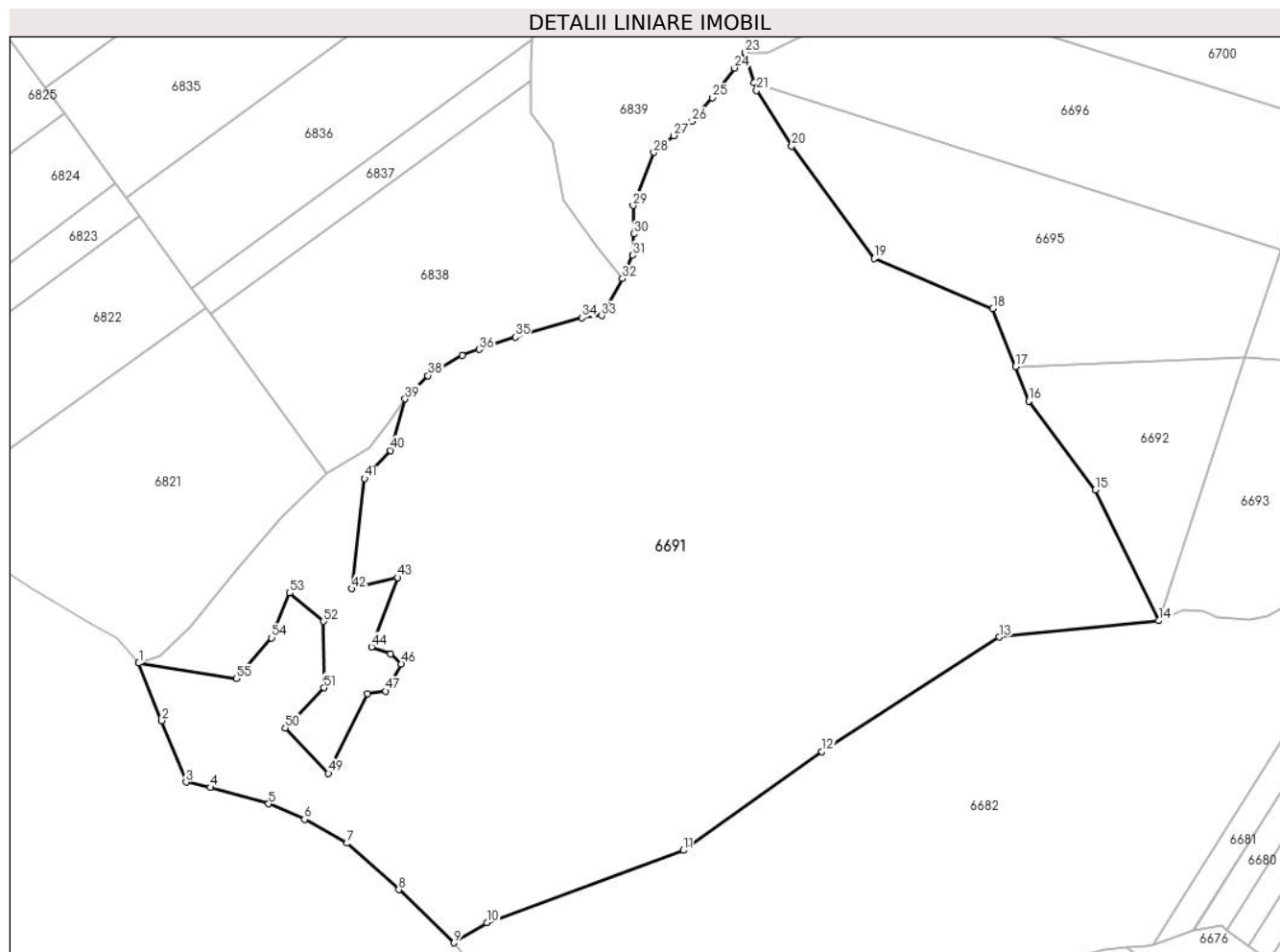
Inscrieri privind dezmembramintele dreptului de proprietate, drepturi reale de garanție și sarcini	Referințe
NU SUNT	

Anexa Nr. 1 La Partea I

Teren

Nr cadastral	Suprafața (mp)*	Observații / Referințe
	Din acte: 27.895.000 Masurata: 278.030	DIFERENTA DE SUPRAFATA INSCRISA IN INVENTARUL BUNURILOR DIN DOMENIUL PUBLIC AL STATULUI SE REGASESTE IN ALTE SECTOARE CADASTRALE

* Suprafața este determinată în planul de proiecție Stereo 70.



Date referitoare la teren

Crt	Categorie folosință	Intravilan	Suprafața (mp)	Tarla	Parcelă	Nr. topo	Observații / Referințe
1	padure	NU	278.030	UP II Mihaieti	UA 77B	-	UP II Mihaieti - Pipirig, UA 77B

Lungime Segmente

1) Valorile lungimilor segmentelor sunt obținute din proiecție în plan.

Punct început	X / Y	Punct sfârșit	X / Y	Lungime segment	Punct început	X / Y	Punct sfârșit	X / Y	Lungime segment	Punct început	X / Y	Punct sfârșit	X / Y	Lungime segment
1	575.175,305 631.544,67	2	575.194,413 631.496,898	51.45 2	2	575.194,413 631.496,898	3	575.214,625 631.445,819	54.93 3	3	575.214,625 631.445,819	4	575.234,652 631.441,409	20.50 7
4	575.234,652 631.441,409	5	575.283,159 631.427,813	50.37 6	5	575.283,159 631.427,813	6	575.312,924 631.414,951	32.42 5	6	575.312,924 631.414,951	7	575.348,202 631.395,107	40.47 6
7	575.348,202 631.395,107	8	575.391,197 631.356,522	57.77 5	8	575.391,197 631.356,522	9	575.437,131 631.312,425	63.67 5	9	575.437,131 631.312,425	10	575.464,636 631.329,096	32.16 3
10	575.464,636 631.329,096	11	575.627,63 631.389,169	173.7 12	11	575.627,63 631.389,169	12	575.742,741 631.471,121	141.3 03	12	575.742,741 631.471,121	13	575.889,902 631.566,245	175.2 28

Punct început	X / Y	Punct sfârșit	X / Y	Lungime segment	Punct început	X / Y	Punct sfârșit	X / Y	Lungime segment	Punct început	X / Y	Punct sfârșit	X / Y	Lungime segment
13	575.889,902 631.566,245	14	576.022,293 631.579,914	133.095	14	576.022,293 631.579,914	15	575.969,811 631.688,543	120.643	15	575.969,811 631.688,543	16	575.914,592 631.762,142	92.011
16	575.914,592 631.762,142	17	575.903,431 631.790,894	30.842	17	575.903,431 631.790,894	18	575.884,682 631.839,191	51.809	18	575.884,682 631.839,191	19	575.786,179 631.880,596	106.851
19	575.786,179 631.880,596	20	575.717,634 631.974,04	115.889	20	575.717,634 631.974,04	21	575.688,403 632.020,119	54.569	21	575.688,403 632.020,119	22	575.686,445 632.026,558	6.73
22	575.686,445 632.026,558	23	575.678,746 632.051,875	26.462	23	575.678,746 632.051,875	24	575.670,148 632.038,904	15.562	24	575.670,148 632.038,904	25	575.651,586 632.014,236	30.872
25	575.651,586 632.014,236	26	575.634,889 631.994,497	25.854	26	575.634,889 631.994,497	27	575.619,769 631.982,77	19.135	27	575.619,769 631.982,77	28	575.603,053 631.968,787	21.793
28	575.603,053 631.968,787	29	575.585,844 631.924,7	47.327	29	575.585,844 631.924,7	30	575.586,363 631.901,111	23.595	30	575.586,363 631.901,111	31	575.585,472 631.883,43	17.703
31	575.585,472 631.883,43	32	575.577,136 631.863,862	21.27	32	575.577,136 631.863,862	33	575.559,722 631.833,375	35.11	33	575.559,722 631.833,375	34	575.543,188 631.831,401	16.651
34	575.543,188 631.831,401	35	575.487,998 631.815,506	57.433	35	575.487,998 631.815,506	36	575.457,994 631.805,223	31.717	36	575.457,994 631.805,223	37	575.443,792 631.800,257	15.045
37	575.443,792 631.800,257	38	575.415,483 631.783,497	32.898	38	575.415,483 631.783,497	39	575.396,481 631.763,968	27.248	39	575.396,481 631.763,968	40	575.384,556 631.721,226	44.374
40	575.384,556 631.721,226	41	575.362,859 631.698,096	31.714	41	575.362,859 631.698,096	42	575.352,421 631.606,378	92.31	42	575.352,421 631.606,378	43	575.390,218 631.615,677	38.924
43	575.390,218 631.615,677	44	575.368,703 631.558,143	61.425	44	575.368,703 631.558,143	45	575.384,574 631.552,207	16.945	45	575.384,574 631.552,207	46	575.393,386 631.544,008	12.036
46	575.393,386 631.544,008	47	575.380,361 631.521,399	26.092	47	575.380,361 631.521,399	48	575.365,28 631.519,344	15.22	48	575.365,28 631.519,344	49	575.332,833 631.453,116	73.749
49	575.332,833 631.453,116	50	575.297,079 631.490,907	52.024	50	575.297,079 631.490,907	51	575.329,095 631.524,21	46.196	51	575.329,095 631.524,21	52	575.328,72 631.579,405	55.196
52	575.328,72 631.579,405	53	575.300,614 631.602,928	36.651	53	575.300,614 631.602,928	54	575.285,635 631.565,618	40.205	54	575.285,635 631.565,618	55	575.256,239 631.531,832	44.784
55	575.256,239 631.531,832	1	575.175,305 631.544,67	81.946										

** Lungimile segmentelor sunt determinate în planul de proiecție Stereo 70 și sunt rotunjite la 1 milimetru.

*** Distanța dintre puncte este formată din segmente cumulate ce sunt mai mici decât valoarea 1 milimetru.

**DATE DESPRE IMOBILUL NR. 6692**

Oficiul de Cadastru și Publicitate Imobiliară NEAMT
 Biroul de Cadastru și Publicitate Imobiliară Targu-Neamt

A. Partea I. Descrierea imobilului

TEREN Extravilan

Adresa: Jud. Neamt

Nr. Crt	Nr cadastral Nr. topografic	Suprafața* (mp)	Observații / Referințe
A1		20.000	Sector cadastral:245 Teren neimprejmuit;

B. Partea II. Proprietari și acte

Inscrieri privitoare la dreptul de proprietate și alte drepturi reale		Referințe
/		
Act Administrativ nr. 36/1277, din 14/06/2016 emis de PRIMARIA COMUNEI HANGU (CJSDPAT NEAMT NR. 10619 / 01.04.2016, HCL NR.6 / 16.11.2015 + ANEXA);		
B1	Inscrierea provizorie, drept de PROPRIETATE, dobandit prin Lege, cota actuala 1/1, cota initiala 1/1 1) MARCOCI V GAVRIL	A1

C. Partea III. SARCINI .

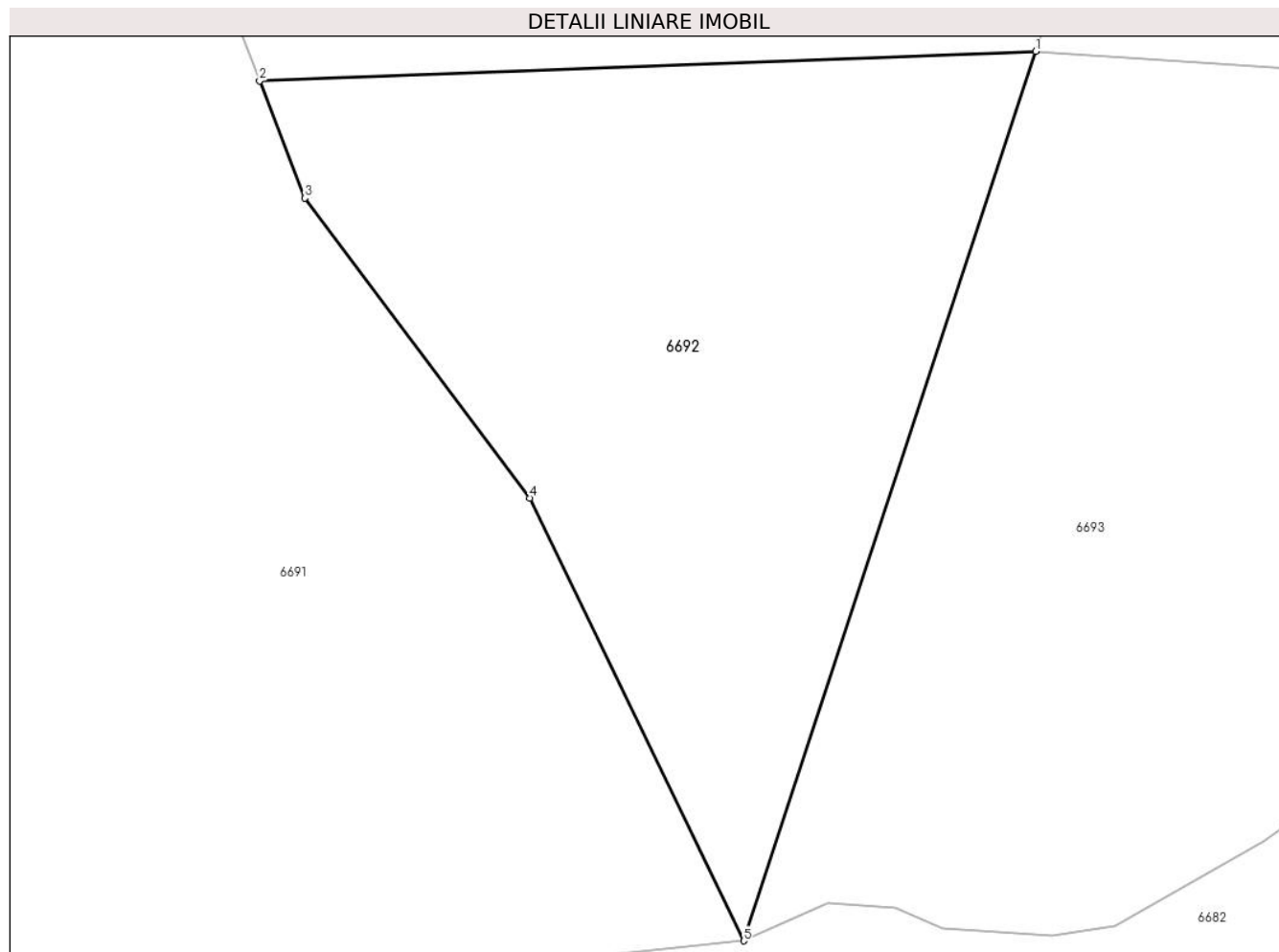
Inscrieri privind dezmembramintele dreptului de proprietate, drepturi reale de garanție și sarcini	Referințe
NU SUNT	

Anexa Nr. 1 La Partea I

Teren

Nr cadastral	Suprafața (mp)*	Observații / Referințe
	20.000	

* Suprafața este determinată în planul de proiecție Stereo 70.



Date referitoare la teren

Crt	Categorie folosință	Intravilan	Suprafața (mp)	Tarla	Parcelă	Nr. topo	Observații / Referințe
1	padure	NU	20.000	U.P. II Mihaiieți	UA 77A%	-	

Lungime Segmente

1) Valorile lungimilor segmentelor sunt obținute din proiecție în plan.

Punct început	X / Y	Punct sfârșit	X / Y	Lungime segment (** (m)
1	576.094,018 631.798,153	2	575.903,431 631.790,894	190.725
2	575.903,431 631.790,894	3	575.914,592 631.762,142	30.842
3	575.914,592 631.762,142	4	575.969,811 631.688,543	92.011
4	575.969,811 631.688,543	5	576.022,293 631.579,914	120.643
5	576.022,293 631.579,914	1	576.094,018 631.798,153	229.723

**** Lungimile segmentelor sunt determinate în planul de proiecție Stereo 70 și sunt rotunjite la 1 milimetru.**

***** Distanța dintre puncte este formată din segmente cumulate ce sunt mai mici decât valoarea 1 milimetru.**

**DATE DESPRE IMOBILUL NR. 6693**

Oficiul de Cadastru și Publicitate Imobiliară NEAMT
Biroul de Cadastru și Publicitate Imobiliară Targu-Neamt

A. Partea I. Descrierea imobilului

TEREN Extravilan

Adresa: Jud. Neamt

Nr. Crt	Nr cadastral Nr. topografic	Suprafața* (mp)	Observații / Referințe
A1		50.000	Sector cadastral:245 Teren neimpregmuit;

B. Partea II. Proprietari și acte

Inscrieri privitoare la dreptul de proprietate și alte drepturi reale	Referințe
/	
Act Administrativ nr. 1324, din 10/01/2014 emis de Primaria comunei Pipirig (CJSDPAT NEAMT NR.9998 / 18.12.2013, HCL NR.42 / 03.09.2013 + ANEXA);	
B1	A1
Inscrierea provizorie, drept de PROPRIETATE, dobandit prin Lege, cota actuala 1/1, cota initiala 1/1	
1) AVÂRVAREI N VASILE	
2) VÎRVARA N NECULAI	
3) VÎRVARA D EVA	
4) AVÂRVAREI N IOAN	

C. Partea III. SARCINI .

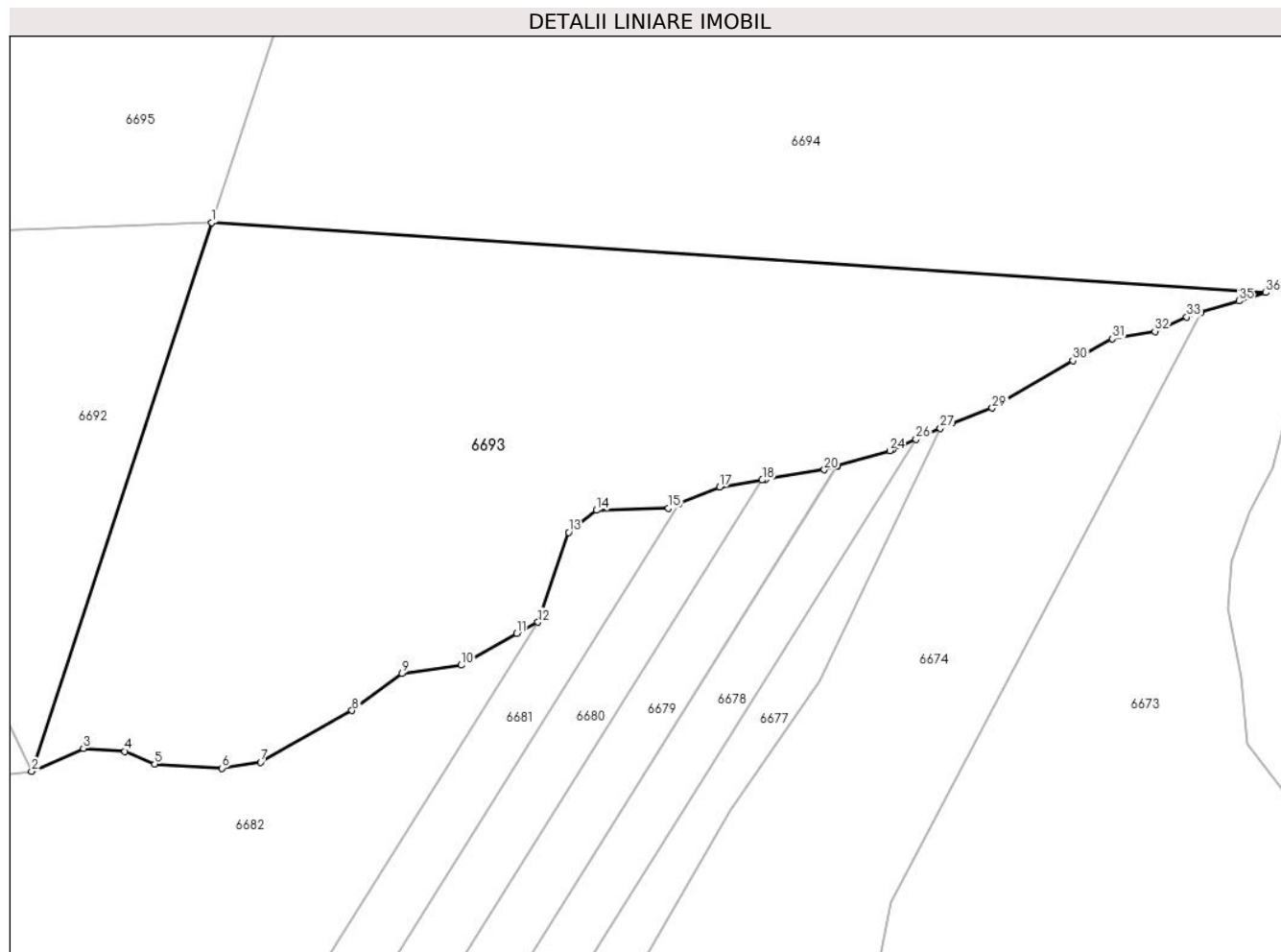
Inscrieri privind dezmembramintele dreptului de proprietate, drepturi reale de garanție și sarcini	Referințe
NU SUNT	

Anexa Nr. 1 La Partea I

Teren

Nr cadastral	Suprafața (mp)*	Observații / Referințe
	50.000	

* Suprafața este determinată în planul de proiecție Stereo 70.



Date referitoare la teren

Crt	Categorie folosință	Intra vilan	Suprafața (mp)	Tarla	Parcelă	Nr. topo	Observații / Referințe
1	padure	NU	50.000	U.P. II Mihaieni	UA 77A%	-	

Lungime Segmente

1) Valorile lungimilor segmentelor sunt obținute din proiecție în plan.

Punct început	X / Y	Punct sfârșit	X / Y	Lungime segment (** (m)
1	576.094,018 631.798,153	2	576.022,293 631.579,914	229.723
3	576.042,9 631.589,092	4	576.059,447 631.587,901	16.59
5	576.071,275 631.582,934	6	576.097,995 631.581,206	26.776
7	576.113,424 631.583,667	8	576.149,814 631.604,161	41.764
9	576.169,654 631.618,814	10	576.193,307 631.622,228	23.898

Punct început	X / Y	Punct sfârșit	X / Y	Lungime segment (** (m)
2	576.022,293 631.579,914	3	576.042,9 631.589,092	22.558
4	576.059,447 631.587,901	5	576.071,275 631.582,934	12.829
6	576.097,995 631.581,206	7	576.113,424 631.583,667	15.624
8	576.149,814 631.604,161	9	576.169,654 631.618,814	24.664
10	576.193,307 631.622,228	11	576.215,275 631.634,814	25.318

Punct început	X / Y	Punct sfârșit	X / Y	Lungime segment (** (m)
11	576.215,275 631.634,814	12	576.223,889 631.639,261	9.694
13	576.236,033 631.675,013	14	576.247,15 631.683,808	14.175
15	576.275,794 631.684,671	16	576.280,006 631.686,395	4.551
17	576.296,138 631.693,0	18	576.313,111 631.695,823	17.206
19	576.314,393 631.696,036	20	576.337,828 631.699,934	23.757
21	576.342,722 631.701,365	22	576.342,79 631.701,385	0.071
23	576.342,959 631.701,434	24	576.363,911 631.707,554	21.828
25	576.365,001 631.707,872	26	576.374,336 631.712,036	10.222
27	576.384,047 631.716,368	28	576.388,856 631.718,514	5.266
29	576.404,696 631.724,407	30	576.436,84 631.743,264	37.267
31	576.452,59 631.751,952	32	576.469,436 631.754,937	17.108
33	576.482,076 631.760,599	34	576.487,83 631.762,448	6.044
35	576.502,902 631.767,011	36	576.513,555 631.770,351	11.164

Punct început	X / Y	Punct sfârșit	X / Y	Lungime segment (** (m)
12	576.223,889 631.639,261	13	576.236,033 631.675,013	37.758
14	576.247,15 631.683,808	15	576.275,794 631.684,671	28.657
16	576.280,006 631.686,395	17	576.296,138 631.693,0	17.432
18	576.313,111 631.695,823	19	576.314,393 631.696,036	1.3
20	576.337,828 631.699,934	21	576.342,722 631.701,365	5.099
22	576.342,79 631.701,385	23	576.342,959 631.701,434	0.176
24	576.363,911 631.707,554	25	576.365,001 631.707,872	1.135
26	576.374,336 631.712,036	27	576.384,047 631.716,368	10.633
28	576.388,856 631.718,514	29	576.404,696 631.724,407	16.901
30	576.436,84 631.743,264	31	576.452,59 631.751,952	17.987
32	576.469,436 631.754,937	33	576.482,076 631.760,599	13.85
34	576.487,83 631.762,448	35	576.502,902 631.767,011	15.748
36	576.513,555 631.770,351	1	576.094,018 631.798,153	420.457

** Lungimile segmentelor sunt determinate în planul de proiecție Stereo 70 și sunt rotunjite la 1 milimetru.

*** Distanța dintre puncte este formată din segmente cumulate ce sunt mai mici decât valoarea 1 milimetru.

**DATE DESPRE IMOBILUL NR. 6694**

Oficiul de Cadastru și Publicitate Imobiliară NEAMT
Biroul de Cadastru și Publicitate Imobiliară Targu-Neamt

A. Partea I. Descrierea imobilului

TEREN Extravilan

Adresa: Jud. Neamt

Nr. Crt	Nr cadastral Nr. topografic	Suprafața* (mp)	Observații / Referințe
A1		50.000	Sector cadastral:245 Teren neimprejmuit;

B. Partea II. Proprietari și acte

Inscrieri privitoare la dreptul de proprietate și alte drepturi reale		Referințe
/		
Act Administrativ nr. 1322, din 10/01/2014 emis de Primaria comunei Pipirig (CJSDPAT NEAMT NR.9998 / 18.12.2013, HCL NR.42 / 03.09.2013 + ANEXA);		
B1	Inscrierea provizorie, drept de PROPRIETATE, dobandit prin Lege, cota actuala 1/1, cota initiala 1/1 1) ANA I IFTIMIA 2) ANA D DUMITRU 3) AVARVAREI VIORICA 4) ANA D SAVASTIȚA 5) ANA D IOAN 6) ANA D GICĂ	A1

C. Partea III. SARCINI .

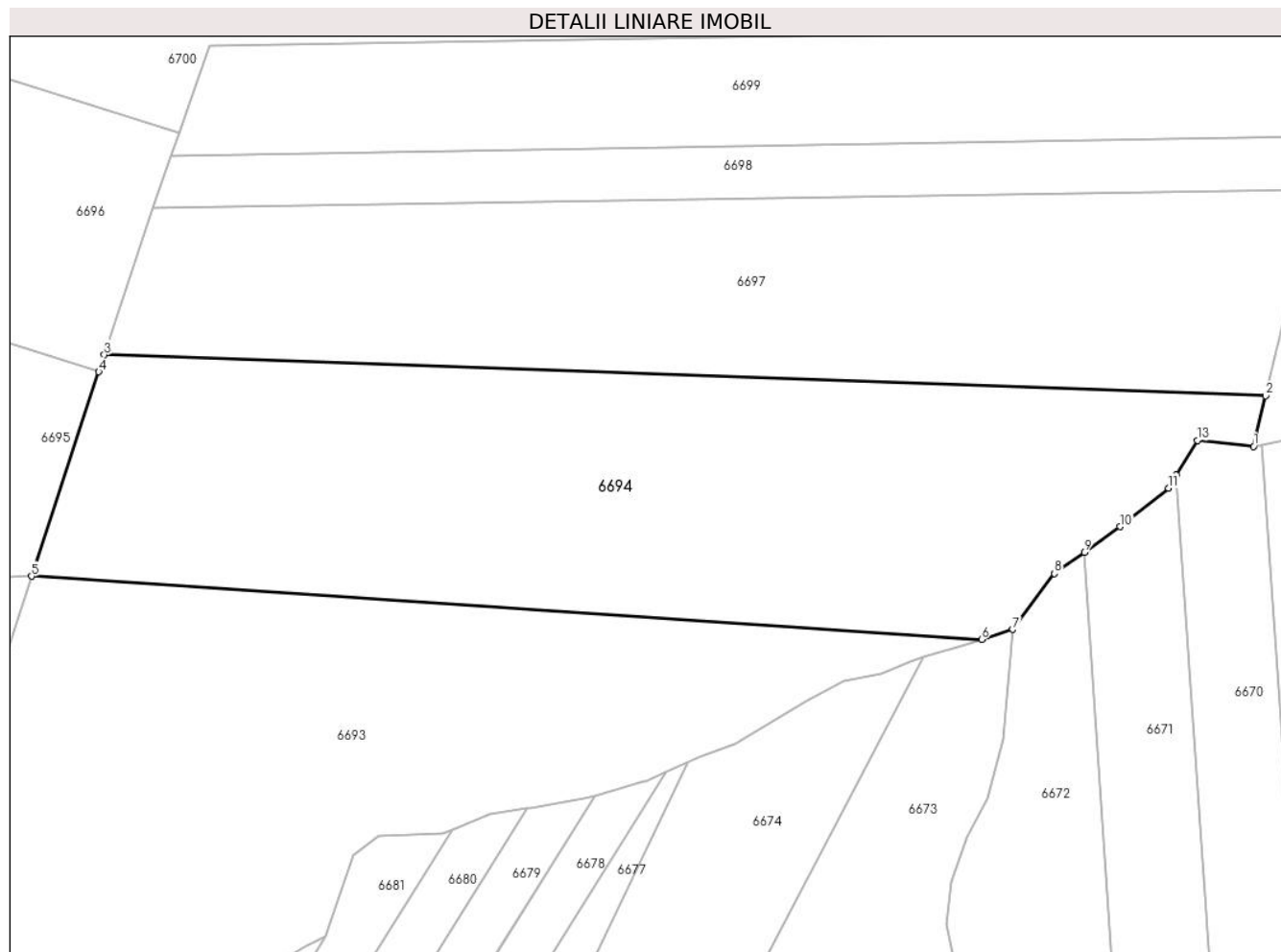
Inscrieri privind dezmembramintele dreptului de proprietate, drepturi reale de garanție și sarcini	Referințe
NU SUNT	

Anexa Nr. 1 La Partea I

Teren

Nr cadastral	Suprafața (mp)*	Observații / Referințe
	50.000	

* Suprafața este determinată în planul de proiecție Stereo 70.



Date referitoare la teren

Crt	Categorie folosință	Intravilan	Suprafața (mp)	Tarla	Parcelă	Nr. topo	Observații / Referințe
1	padure	NU	50.000	U.P. II Mihaieni	UA 77A%	-	

Lungime Segmente

1) Valorile lungimilor segmentelor sunt obținute din proiecție în plan.

Punct început	X / Y	Punct sfârșit	X / Y	Lungime segment (** (m)
1	576.633,76 631.855,453	2	576.639,08 631.877,774	22.946
2	576.639,08 631.877,774	3	576.126,13 631.895,862	513.269
3	576.126,13 631.895,862	4	576.123,666 631.888,366	7.891
4	576.123,666 631.888,366	5	576.094,018 631.798,153	94.96
5	576.094,018 631.798,153	6	576.513,555 631.770,351	420.457

Punct început	X / Y	Punct sfârșit	X / Y	Lungime segment (** (m)
6	576.513,555 631.770,351	7	576.527,403 631.774,693	14.513
7	576.527,403 631.774,693	8	576.545,816 631.799,381	30.798
8	576.545,816 631.799,381	9	576.558,922 631.808,778	16.127
9	576.558,922 631.808,778	10	576.574,73 631.820,113	19.452
10	576.574,73 631.820,113	11	576.596,124 631.837,092	27.313
11	576.596,124 631.837,092	12	576.599,611 631.842,852	6.733
12	576.599,611 631.842,852	13	576.608,856 631.858,122	17.851
13	576.608,856 631.858,122	1	576.633,76 631.855,453	25.047

** Lungimile segmentelor sunt determinate în planul de proiecție Stereo 70 și sunt rotunjite la 1 milimetru.

*** Distanța dintre puncte este formată din segmente cumulate ce sunt mai mici decât valoarea 1 milimetru.

**DATE DESPRE IMOBILUL NR. 6695**

Oficiul de Cadastru și Publicitate Imobiliară NEAMT
 Biroul de Cadastru și Publicitate Imobiliară Targu-Neamt

A. Partea I. Descrierea imobilului

TEREN Extravilan

Adresa: Jud. Neamt

Nr. Crt	Nr cadastral Nr. topografic	Suprafața* (mp)	Observații / Referințe
A1	52457	47.500	Sector cadastral:245 Teren neimpregmuit;

B. Partea II. Proprietari și acte

Inscrieri privitoare la dreptul de proprietate și alte drepturi reale		Referințe
7575 / 14/03/2019		
Act Notarial nr. 3010 - act de partaj succesoral voluntar, din 21/10/2013 emis de NP DAVID RADU CONSTANTIN;		
B5	Intabulare, drept de PROPRIETATE, cu titlu de drept de partaj, dobandit prin Conventie, cota actuala 1/1, cota initiala 1/1 1) LIPAN VASILE	A1

C. Partea III. SARCINI .

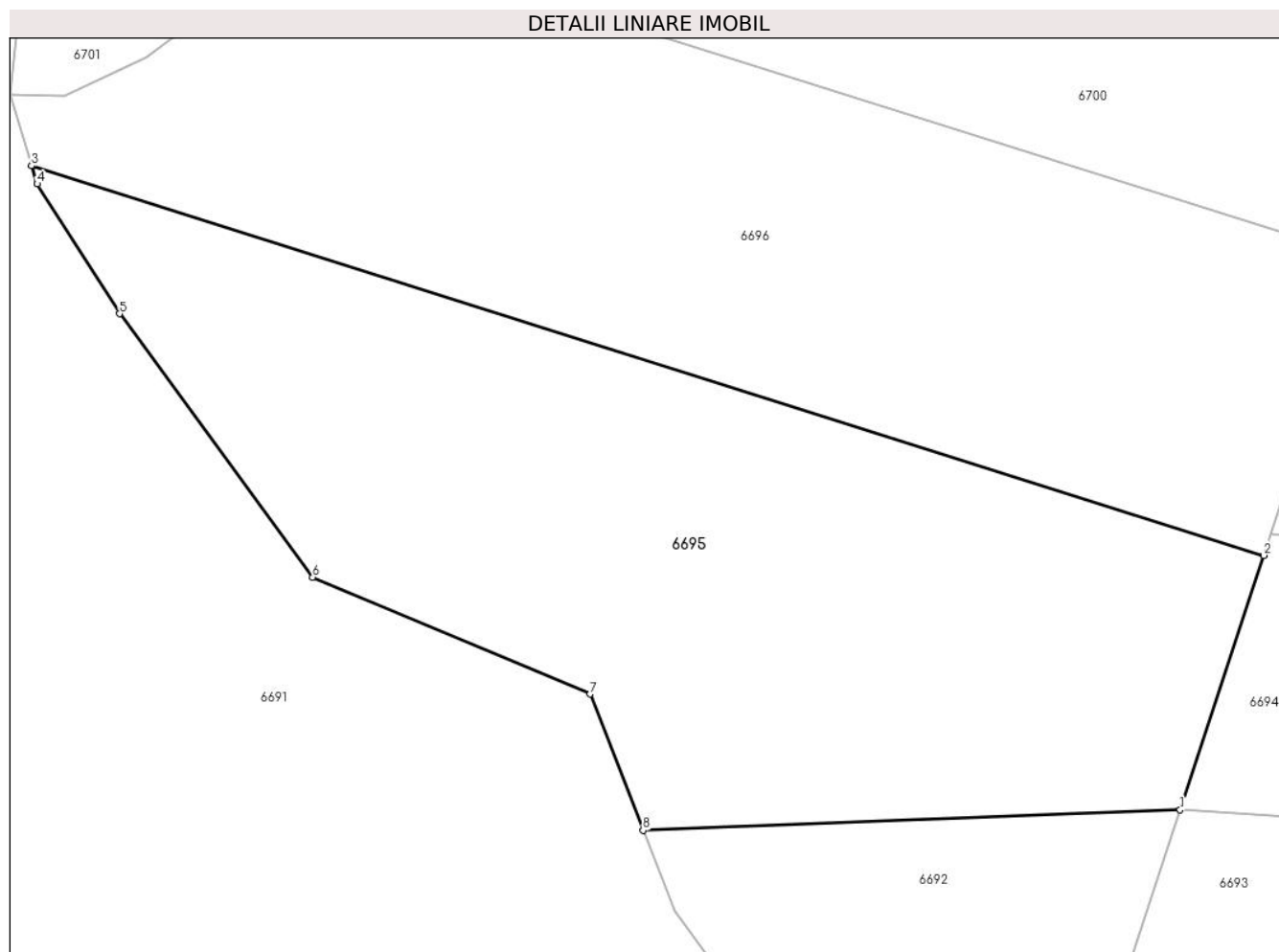
Inscrieri privind dezmembramintele dreptului de proprietate, drepturi reale de garanție și sarcini	Referințe
NU SUNT	

Anexa Nr. 1 La Partea I

Teren

Nr cadastral	Suprafața (mp)*	Observații / Referințe
52457	47.500	

* Suprafața este determinată în planul de proiecție Stereo 70.



Date referitoare la teren

Crt	Categorie folosință	Intravilan	Suprafața (mp)	Tarla	Parcelă	Nr. topo	Observații / Referințe
1	padure	NU	47.500	U.P.II Mihaiet	u.a.77A%	-	PV 1348/29.12.2016 O.S.Pipirig, U.P.II Mihaieti, u.a.77A%

Lungime Segmente

1) Valorile lungimilor segmentelor sunt obținute din proiecție în plan.

Punct început	X / Y	Punct sfârșit	X / Y	Lungime segment (** (m)
1	576.094,018 631.798,153	2	576.123,666 631.888,366	94.96
2	576.123,666 631.888,366	3	575.686,445 632.026,558	458.54
3	575.686,445 632.026,558	4	575.688,403 632.020,119	6.73
4	575.688,403 632.020,119	5	575.717,634 631.974,04	54.569
5	575.717,634 631.974,04	6	575.786,179 631.880,596	115.889

Punct început	X / Y	Punct sfârșit	X / Y	Lungime segment (** (m)
6	575.786,179 631.880,596	7	575.884,682 631.839,191	106.851
7	575.884,682 631.839,191	8	575.903,431 631.790,894	51.809
8	575.903,431 631.790,894	1	576.094,018 631.798,153	190.725

** Lungimile segmentelor sunt determinate în planul de proiecție Stereo 70 și sunt rotunjite la 1 milimetru.

*** Distanța dintre puncte este formată din segmente cumulate ce sunt mai mici decât valoarea 1 milimetru.

**DATE DESPRE IMOBILUL NR. 6696**

Oficiul de Cadastru și Publicitate Imobiliară NEAMT
Biroul de Cadastru și Publicitate Imobiliară Targu-Neamt

A. Partea I. Descrierea imobilului

TEREN Extravilan

Adresa: Jud. Neamt

Nr. Crt	Nr cadastral Nr. topografic	Suprafața* (mp)	Observații / Referințe
A1	52458	47.500	Sector cadastral:245 Teren neimpregmuit;

B. Partea II. Proprietari și acte

Inscrieri privitoare la dreptul de proprietate și alte drepturi reale		Referințe
7577 / 14/03/2019		
Act Notarial nr. Act partaj succesoral voluntar aut. nr. 3010, din 21/10/2013 emis de NP DAVID RADU - CONSTANTIN;		
B5	Intabulare, drept de PROPRIETATE, cu titlu de drept de PARTAJ, dobandit prin Conventie, cota actuala 1/1, cota initiala 1/1 1) LIPAN VASILE	A1

C. Partea III. SARCINI .

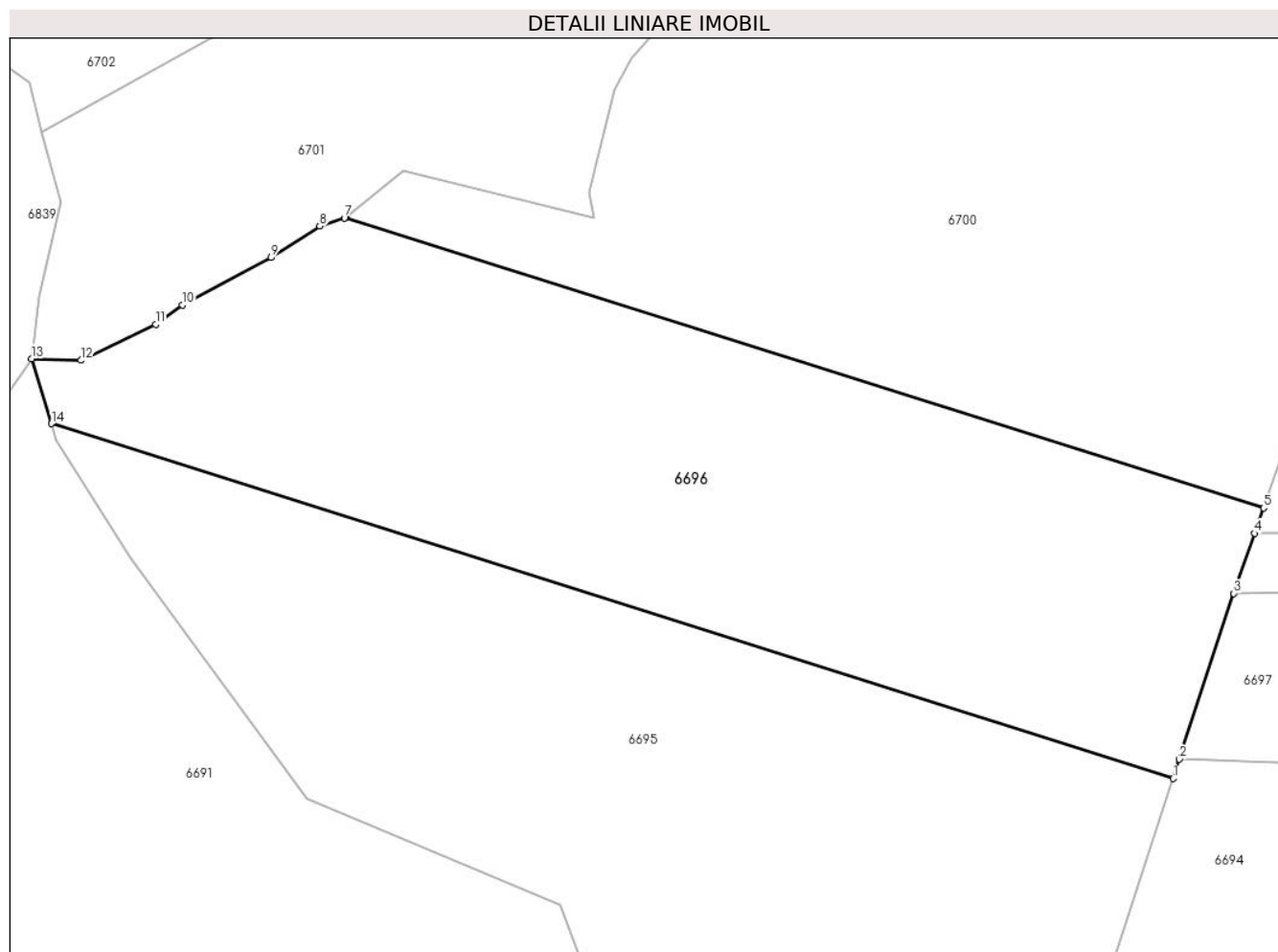
Inscrieri privind dezmembramintele dreptului de proprietate, drepturi reale de garanție și sarcini	Referințe
NU SUNT	

Anexa Nr. 1 La Partea I

Teren

Nr cadastral	Suprafața (mp)*	Observații / Referințe
52458	47.500	

* Suprafața este determinată în planul de proiecție Stereo 70.



Date referitoare la teren

Crt	Categorie folosință	Intravilan	Suprafața (mp)	Tarla	Parcelă	Nr. topo	Observații / Referințe
1	padure	NU	47.500	U.P.II Mihaieti	u.a.77A%	-	PV 1347/29.12.2016 O.S.Pipirig, U.P.II Mihaieti, u.a.77A%

Lungime Segmente

1) Valorile lungimilor segmentelor sunt obținute din proiecție în plan.

Punct început	X / Y	Punct sfârșit	X / Y	Lungime segment (** (m)
1	576.123,666 631.888,366	2	576.126,13 631.895,862	7.891
2	576.126,13 631.895,862	3	576.147,354 631.960,442	67.978
3	576.147,354 631.960,442	4	576.155,545 631.983,851	24.801
4	576.155,545 631.983,851	5	576.159,003 631.993,733	10.47
5	576.159,003 631.993,733	6	575.801,14 632.106,842	375.313

Punct început	X / Y	Punct sfârșit	X / Y	Lungime segment (** (m)
6	575.801,14 632.106,842	7	575.800,682 632.106,691	0.482
7	575.800,682 632.106,691	8	575.791,065 632.103,516	10.128
8	575.791,065 632.103,516	9	575.772,119 632.091,228	22.582
9	575.772,119 632.091,228	10	575.737,503 632.072,843	39.195
10	575.737,503 632.072,843	11	575.727,075 632.065,205	12.926
11	575.727,075 632.065,205	12	575.697,924 632.051,231	32.327
12	575.697,924 632.051,231	13	575.678,746 632.051,875	19.189
13	575.678,746 632.051,875	14	575.686,445 632.026,558	26.462
14	575.686,445 632.026,558	1	576.123,666 631.888,366	458.54

** Lungimile segmentelor sunt determinate în planul de proiecție Stereo 70 și sunt rotunjite la 1 milimetru.

*** Distanța dintre puncte este formată din segmente cumulate ce sunt mai mici decât valoarea 1 milimetru.

**DATE DESPRE IMOBILUL NR. 6697**

Oficiul de Cadastru și Publicitate Imobiliară NEAMT
Biroul de Cadastru și Publicitate Imobiliară Targu-Neamt

A. Partea I. Descrierea imobilului

TEREN Extravilan

Adresa: Jud. Neamt

Nr. Crt	Nr cadastral Nr. topografic	Suprafața* (mp)	Observații / Referințe
A1		40.000	Sector cadastral:245 Teren neimpregmuit;

B. Partea II. Proprietari și acte

Inscrieri privitoare la dreptul de proprietate și alte drepturi reale		Referințe
/		
Act Administrativ nr. 1323, din 10/01/2014 emis de Primaria comunei Pipirig (CJSDPAT NEAMT NR.9998 / 18.12.2013, HCL NR.42 / 03.09.2013 + ANEXA);		
B1	Inscrierea provizorie, drept de PROPRIETATE, dobandit prin Lege, cota actuala 1/1, cota initiala 1/1 1) VASILIU I VARVARA 2) ANA A MĂRIOARA 3) VASILIU A DRAGOȘ 4) VASILIU A AUREL	A1

C. Partea III. SARCINI .

Inscrieri privind dezmembramintele dreptului de proprietate, drepturi reale de garanție și sarcini	Referințe
NU SUNT	

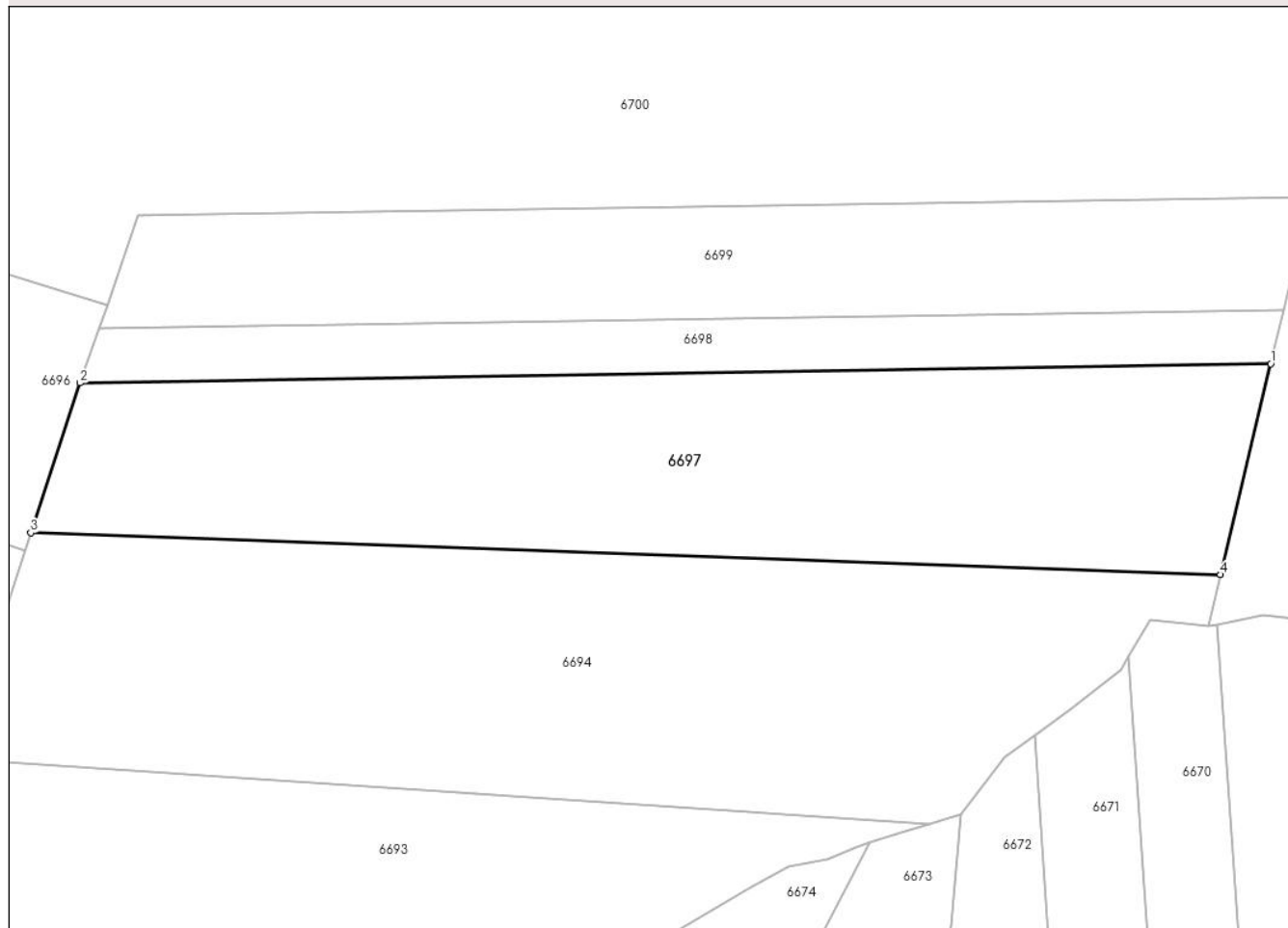
Anexa Nr. 1 La Partea I

Teren

Nr cadastral	Suprafața (mp)*	Observații / Referințe
	40.000	

* Suprafața este determinată în planul de proiecție Stereo 70.

DETALII LINIARE IMOBIL



Date referitoare la teren

Crt	Categorie folosință	Intra vilan	Suprafața (mp)	Tarla	Parcelă	Nr. topo	Observații / Referințe
1	padure	NU	40.000	U.P. II Mihaieni	UA 77A%	-	

Lungime Segmente

1) Valorile lungimilor segmentelor sunt obținute din proiecție în plan.

Punct început	X / Y	Punct sfârșit	X / Y	Lungime segment (** (m)
1	576.660,743 631.968,678	2	576.147,354 631.960,442	513.455
2	576.147,354 631.960,442	3	576.126,13 631.895,862	67.978
3	576.126,13 631.895,862	4	576.639,08 631.877,774	513.269
4	576.639,08 631.877,774	1	576.660,743 631.968,678	93.45

** Lungimile segmentelor sunt determinate în planul de proiecție Stereo 70 și sunt rotunjite la 1 milimetru.

***** Distanţa dintre puncte este formată din segmente cumulate ce sunt mai mici decât valoarea 1 milimetru.**

**DATE DESPRE IMOBILUL NR. 6698**

Oficiul de Cadastru și Publicitate Imobiliară NEAMT
Biroul de Cadastru și Publicitate Imobiliară Targu-Neamt

A. Partea I. Descrierea imobilului

TEREN Extravilan

Adresa: Jud. Neamt

Nr. Crt	Nr cadastral Nr. topografic	Suprafața* (mp)	Observații / Referințe
A1	52593	11.920	Sector cadastral:245 Teren neimpregmuit;

B. Partea II. Proprietari și acte

Inscrieri privitoare la dreptul de proprietate și alte drepturi reale	Referințe
13836 / 30/07/2020	
Act Administrativ nr. Titlu de proprietate nr. 21349, din 09/06/2020 emis de CJPSDPAT NEAMT;	
B1	A1
Intabulare, drept de PROPRIETATE, dobandit prin Reconstituire, cota actuala 1/1, cota initiala 1/1	
1) CEOBĂCĂ ANA	
2) BALAN GEORGETA	

C. Partea III. SARCINI .

Inscrieri privind dezmembramintele dreptului de proprietate, drepturi reale de garanție și sarcini	Referințe
NU SUNT	

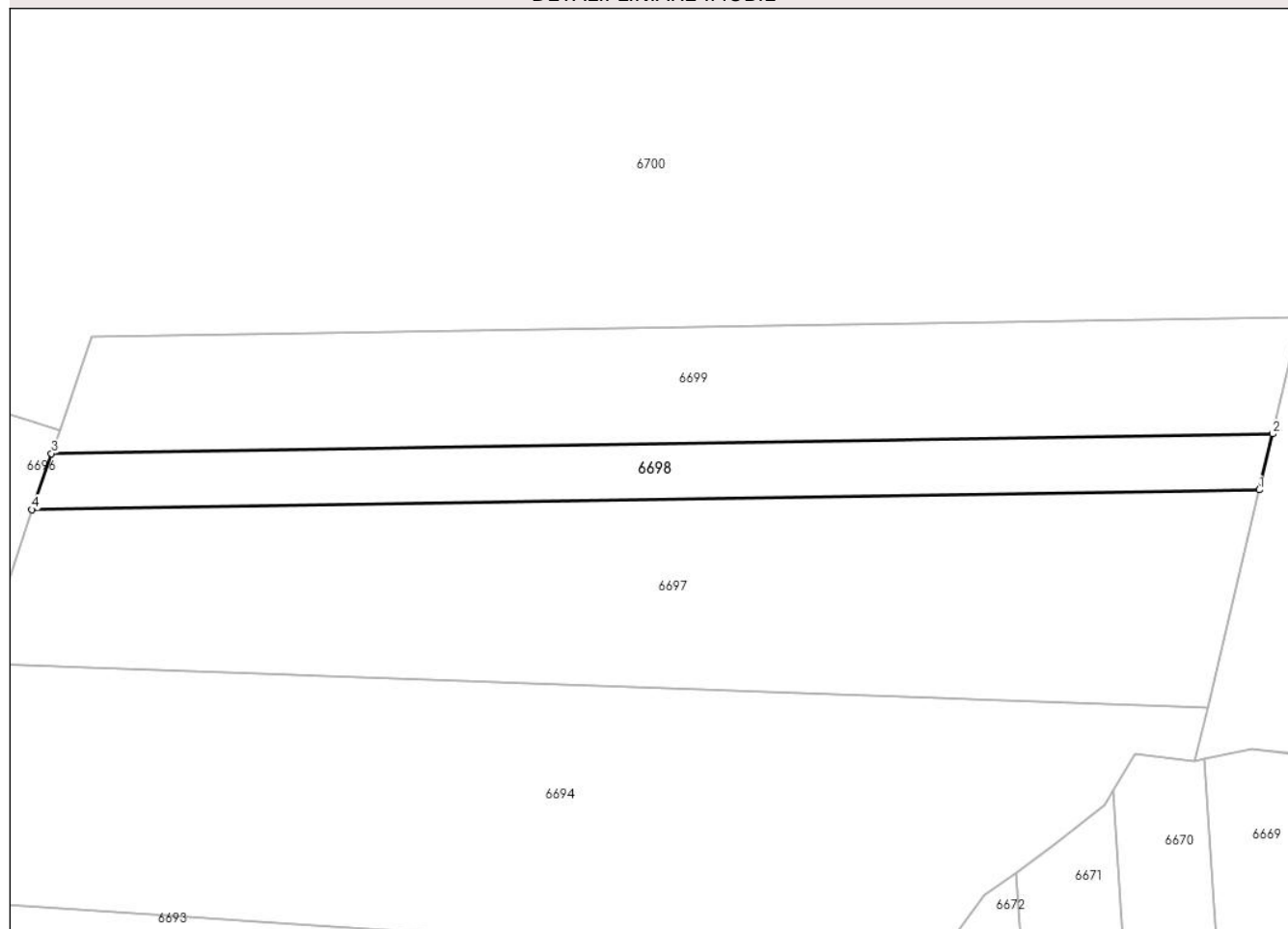
Anexa Nr. 1 La Partea I

Teren

Nr cadastral	Suprafața (mp)*	Observații / Referințe
52593	11.920	

* Suprafața este determinată în planul de proiecție Stereo 70.

DETALII LINIARE IMOBIL



Date referitoare la teren

Crt	Categorie folosință	Intravilan	Suprafața (mp)	Tarla	Parcelă	Nr. topo	Observații / Referințe
1	padure	NU	11.920	U.P. II Mihaieti	u.a.77A%	-	PV 36/1275/ 14.06.2016 O.S.Pipirig,U.P. II Mihaieti, u.a.77A%

Lungime Segmente

1) Valorile lungimilor segmentelor sunt obținute din proiecție în plan.

Punct început	X / Y	Punct sfârșit	X / Y	Lungime segment (** (m)
1	576.660,743 631.968,678	2	576.666,311 631.992,045	24.021
2	576.666,311 631.992,045	3	576.155,545 631.983,851	510.832
3	576.155,545 631.983,851	4	576.147,354 631.960,442	24.801
4	576.147,354 631.960,442	1	576.660,743 631.968,678	513.455

**** Lungimile segmentelor sunt determinate în planul de proiecție Stereo 70 și sunt rotunjite la 1 milimetru.**

***** Distanța dintre puncte este formată din segmente cumulate ce sunt mai mici decât valoarea 1 milimetru.**

**DATE DESPRE IMOBILUL NR. 6699**

Oficiul de Cadastru și Publicitate Imobiliară NEAMT
Biroul de Cadastru și Publicitate Imobiliară Targu-Neamt

A. Partea I. Descrierea imobilului

TEREN Extravilan

Adresa: Jud. Neamt

Nr. Crt	Nr cadastral Nr. topografic	Suprafața* (mp)	Observații / Referințe
A1		24.550	Sector cadastral:245 Teren neimpregmuit;

B. Partea II. Proprietari și acte

Inscrieri privitoare la dreptul de proprietate și alte drepturi reale		Referințe
/		
Act Administrativ nr. 36/1276, din 14/06/2016 emis de PRIMARIA COMUNEI HANGU (CJSDPAT NEAMT NR. 10619 / 01.04.2016, HCL NR.6 / 16.11.2015 + ANEXA);		
B1	Inscrierea provizorie, drept de PROPRIETATE, dobandit prin Lege, cota actuala 1/1, cota initiala 1/1 1) FIERARIU NATALIA	A1

C. Partea III. SARCINI .

Inscrieri privind dezmembramintele dreptului de proprietate, drepturi reale de garanție și sarcini	Referințe
NU SUNT	

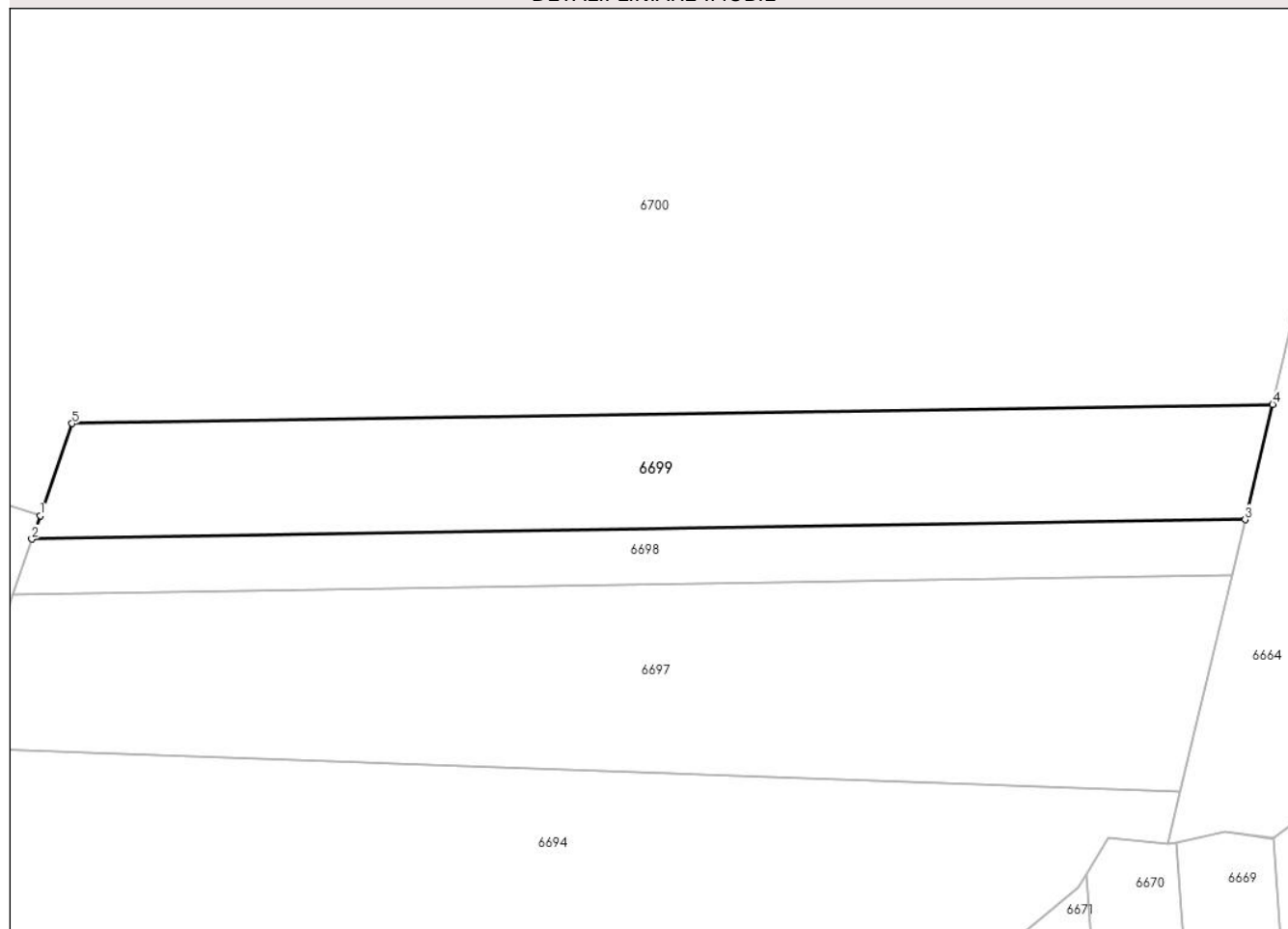
Anexa Nr. 1 La Partea I

Teren

Nr cadastral	Suprafața (mp)*	Observații / Referințe
	24.550	

* Suprafața este determinată în planul de proiecție Stereo 70.

DETALII LINIARE IMOBIL



Date referitoare la teren

Crt	Categorie folosință	Intravilan	Suprafața (mp)	Tarla	Parcelă	Nr. topo	Observații / Referințe
1	padure	NU	24.550	U.P. II Mihaieni	UA 77A%	-	

Lungime Segmente

1) Valorile lungimilor segmentelor sunt obținute din proiecție în plan.

Punct început	X / Y	Punct sfârșit	X / Y	Lungime segment (** (m)
1	576.159,003 631.993,733	2	576.155,545 631.983,851	10.47
2	576.155,545 631.983,851	3	576.666,311 631.992,045	510.832
3	576.666,311 631.992,045	4	576.677,871 632.040,553	49.866
4	576.677,871 632.040,553	5	576.172,55 632.032,447	505.386
5	576.172,55 632.032,447	1	576.159,003 631.993,733	41.016

**** Lungimile segmentelor sunt determinate în planul de proiecție Stereo 70 și sunt rotunjite la 1 milimetru.**

***** Distanța dintre puncte este formată din segmente cumulate ce sunt mai mici decât valoarea 1 milimetru.**

**DATE DESPRE IMOBILUL NR. 6700**

Oficiul de Cadastru și Publicitate Imobiliară NEAMT
Biroul de Cadastru și Publicitate Imobiliară Targu-Neamt

A. Partea I. Descrierea imobilului

TEREN Extravilan

Adresa: Jud. Neamt

Nr. Crt	Nr cadastral Nr. topografic	Suprafața* (mp)	Observații / Referințe
A1		Din acte: 27.895.000 Masurata: 434.594	Sector cadastral:245 Teren neimprejmuit; DIFERENTA DE SUPRAFATA INSCRISA IN INVENTARUL BUNURILOR DIN DOMENIUL PUBLIC AL STATULUI SE REGASESTE IN ALTE SECTOARE CADASTRALE

B. Partea II. Proprietari și acte

Inscrieri privitoare la dreptul de proprietate și alte drepturi reale		Referințe
6700 / 13/01/2023		
Act Administrativ nr. 1705, din 21/12/2006 emis de GUVERNUL ROMANIEI;		
B1	Intabulare, drept de PROPRIETATE, dobandit prin Lege, cota actuala 1/1, cota initiala 1/1 1) STATUL ROMAN , CIF:9999999999999, -domeniul public	A1
Act Administrativ nr. 982, din 29/12/1998 emis de GUVERNUL ROMANIEI (ORDINUL 182/26.02.2018 AVIZ CTAS 895/13.12.2017 EXTRAS DIN AMENAJAMENTUL SILVIC AL UNITATILOR DE PRODUCTIE);		
B2	Intabulare, drept de ADMINISTRARE, dobandit prin Lege, cota actuala 1/1 1) RNP - ROMSILVA - PRIN DIRECTIA SILVICA NEAMT , CIF:1590120	A1

C. Partea III. SARCINI .

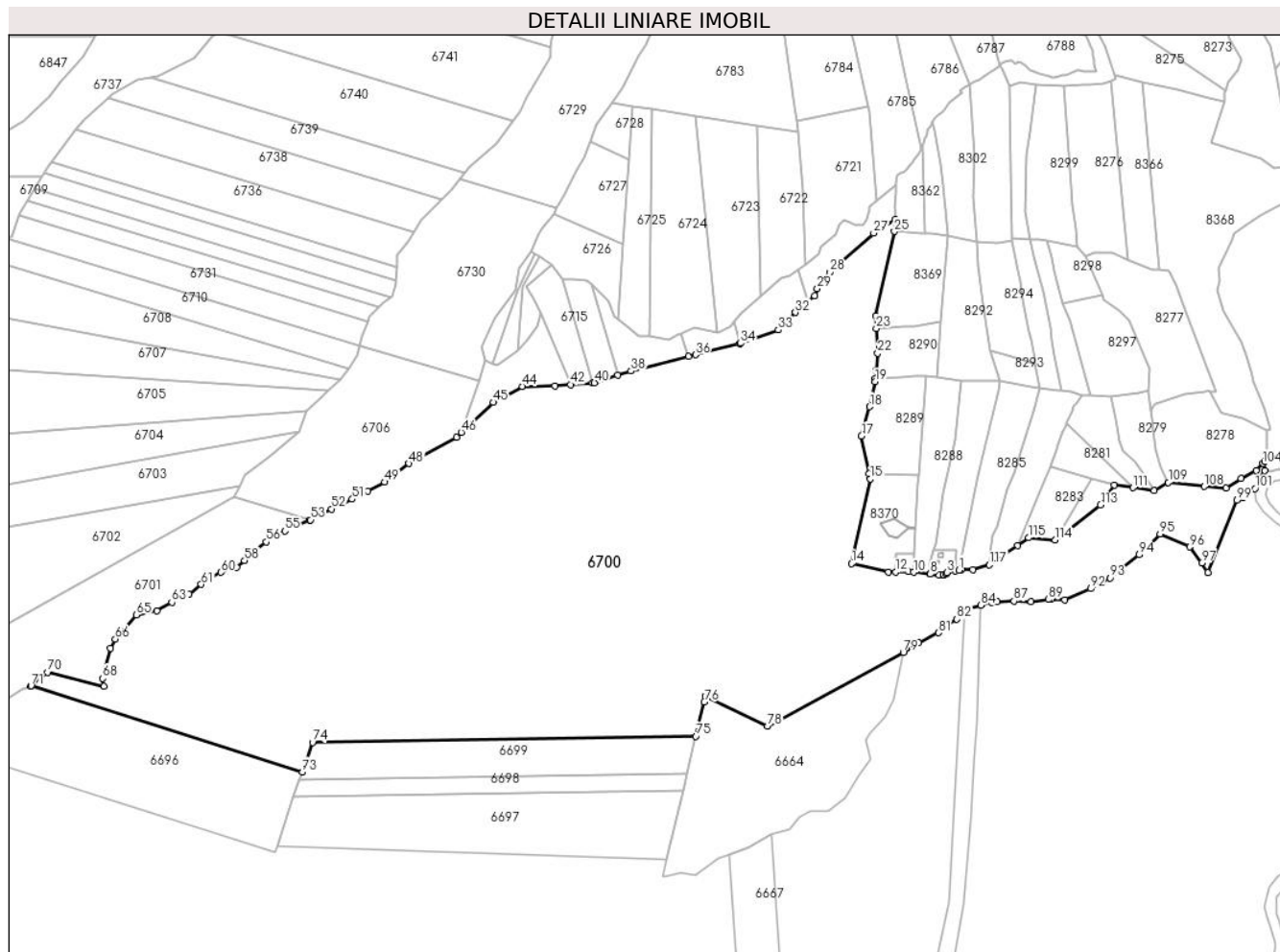
Inscrieri privind dezmembramintele dreptului de proprietate, drepturi reale de garanție și sarcini	Referințe
NU SUNT	

Anexa Nr. 1 La Partea I

Teren

Nr cadastral	Suprafața (mp)*	Observații / Referințe
	Din acte: 27.895.000 Masurata: 434.594	DIFERENTA DE SUPRAFATA INSCRISA IN INVENTARUL BUNURILOR DIN DOMENIUL PUBLIC AL STATULUI SE REGASESTE IN ALTE SECTOARE CADASTRALE

* Suprafața este determinată în plan de proiecție Stereo 70.



Date referitoare la teren

Crt	Categorie folosință	Intravilan	Suprafața (mp)	Tarla	Parcelă	Nr. topo	Observații / Referințe
1	padure	NU	434.594	UP II Mihaieti	UA 77, 78	-	UP II Mihaieti - Pipirig, UA 77, 78

Lungime Segmente

1) Valorile lungimilor segmentelor sunt obținute din proiecție în plan.

Punct început	X / Y	Punct sfârșit	X / Y	Lungime segment	Punct început	X / Y	Punct sfârșit	X / Y	Lungime segment	Punct început	X / Y	Punct sfârșit	X / Y	Lungime segment
1	577.024,543 632.259,695	2	577.019,847 632.258,487	4.849	2	577.019,847 632.258,487	3	577.008,602 632.256,525	11.415	3	577.008,602 632.256,525	4	577.008,085 632.254,24	2.343
4	577.008,085 632.254,24	5	577.004,214 632.254,205	3.871	5	577.004,214 632.254,205	6	577.004,225 632.252,954	1.251	6	577.004,225 632.252,954	7	576.998,346 632.252,673	5.886
7	576.998,346 632.252,673	8	576.986,64 632.254,503	11.848	8	576.986,64 632.254,503	9	576.986,578 632.254,513	0.063	9	576.986,578 632.254,513	10	576.964,516 632.256,701	22.17
10	576.964,516 632.256,701	11	576.957,303 632.257,417	7.248	11	576.957,303 632.257,417	12	576.940,728 632.257,155	16.577	12	576.940,728 632.257,155	13	576.931,665 632.257,011	9.064

Punct început	X / Y	Punct sfârșit	X / Y	Lungime segment	Punct început	X / Y	Punct sfârșit	X / Y	Lungime segment	Punct început	X / Y	Punct sfârșit	X / Y	Lungime segment
13	576.931,665 632.257,011	14	576.882,853 632.268,167	50.071	14	576.882,853 632.268,167	15	576.907,716 632.379,872	114.439	15	576.907,716 632.379,872	16	576.906,169 632.387,17	7.46
16	576.906,169 632.387,17	17	576.895,808 632.436,086	50.001	17	576.895,808 632.436,086	18	576.906,593 632.474,923	40.307	18	576.906,593 632.474,923	19	576.913,833 632.507,803	33.668
19	576.913,833 632.507,803	20	576.914,188 632.511,511	3.725	20	576.914,188 632.511,511	21	576.915,29 632.523,029	11.571	21	576.915,29 632.523,029	22	576.917,442 632.545,522	22.596
22	576.917,442 632.545,522	23	576.915,488 632.578,091	32.628	23	576.915,488 632.578,091	24	576.914,49 632.594,721	16.66	24	576.914,49 632.594,721	25	576.939,402 632.705,9	113.936
25	576.939,402 632.705,9	26	576.940,744 632.721,716	15.873	26	576.940,744 632.721,716	27	576.911,958 632.703,55	34.039	27	576.911,958 632.703,55	28	576.854,561 632.651,856	77.244
28	576.854,561 632.651,856	29	576.837,648 632.630,457	27.276	29	576.837,648 632.630,457	30	576.833,927 632.621,235	9.944	30	576.833,927 632.621,235	31	576.825,068 632.613,385	11.837
31	576.825,068 632.613,385	32	576.808,847 632.599,013	21.672	32	576.808,847 632.599,013	33	576.786,173 632.576,221	32.149	33	576.786,173 632.576,221	34	576.736,377 632.558,415	52.884
34	576.736,377 632.558,415	35	576.735,193 632.557,992	1.257	35	576.735,193 632.557,992	36	576.677,248 632.543,411	59.751	36	576.677,248 632.543,411	37	576.667,618 632.540,98	9.932
37	576.667,618 632.540,98	38	576.592,16 632.521,934	77.825	38	576.592,16 632.521,934	39	576.574,56 632.516,323	18.473	39	576.574,56 632.516,323	40	576.544,006 632.506,581	32.07
40	576.544,006 632.506,581	41	576.541,406 632.506,377	2.608	41	576.541,406 632.506,377	42	576.512,409 632.504,104	29.086	42	576.512,409 632.504,104	43	576.492,33 632.502,53	20.141
43	576.492,33 632.502,53	44	576.448,697 632.501,795	43.639	44	576.448,697 632.501,795	45	576.410,688 632.480,73	43.456	45	576.410,688 632.480,73	46	576.368,657 632.441,071	57.788
46	576.368,657 632.441,071	47	576.362,05 632.434,837	9.084	47	576.362,05 632.434,837	48	576.299,758 632.399,945	71.398	48	576.299,758 632.399,945	49	576.267,94 632.375,517	40.114
49	576.267,94 632.375,517	50	576.245,614 632.363,914	25.161	50	576.245,614 632.363,914	51	576.224,763 632.353,183	23.45	51	576.224,763 632.353,183	52	576.197,64 632.340,081	30.122
52	576.197,64 632.340,081	53	576.169,914 632.325,866	31.158	53	576.169,914 632.325,866	54	576.168,522 632.325,153	1.564	54	576.168,522 632.325,153	55	576.136,244 632.311,105	35.202
55	576.136,244 632.311,105	56	576.111,388 632.296,72	28.718	56	576.111,388 632.296,72	57	576.092,124 632.282,603	23.883	57	576.092,124 632.282,603	58	576.082,979 632.272,332	13.752
58	576.082,979 632.272,332	59	576.072,246 632.263,416	13.953	59	576.072,246 632.263,416	60	576.051,966 632.256,693	21.365	60	576.051,966 632.256,693	61	576.025,848 632.240,899	30.522
61	576.025,848 632.240,899	62	576.009,759 632.227,902	20.683	62	576.009,759 632.227,902	63	575.987,008 632.217,179	25.151	63	575.987,008 632.217,179	64	575.967,402 632.205,754	22.692
64	575.967,402 632.205,754	65	575.940,489 632.200,494	27.422	65	575.940,489 632.200,494	66	575.912,556 632.168,627	42.376	66	575.912,556 632.168,627	67	575.906,176 632.156,491	13.711
67	575.906,176 632.156,491	68	575.896,077 632.116,814	40.942	68	575.896,077 632.116,814	69	575.897,795 632.106,502	10.454	69	575.897,795 632.106,502	70	575.823,729 632.124,987	76.338
70	575.823,729 632.124,987	71	575.801,758 632.107,046	28.366	71	575.801,758 632.107,046	72	575.801,14 632.106,842	0.651	72	575.801,14 632.106,842	73	576.159,003 631.993,733	375.313
73	576.159,003 631.993,733	74	576.172,55 632.032,447	41.016	74	576.172,55 632.032,447	75	576.677,871 632.040,553	505.386	75	576.677,871 632.040,553	76	576.688,66 632.085,825	46.54
76	576.688,66 632.085,825	77	576.690,535 632.093,692	8.087	77	576.690,535 632.093,692	78	576.771,885 632.054,101	90.472	78	576.771,885 632.054,101	79	576.951,001 632.151,048	203.669
79	576.951,001 632.151,048	80	576.971,016 632.163,703	23.68	80	576.971,016 632.163,703	81	576.997,274 632.177,205	29.526	81	576.997,274 632.177,205	82	577.021,65 632.195,02	30.192
82	577.021,65 632.195,02	83	577.032,153 632.207,888	16.61	83	577.032,153 632.207,888	84	577.053,366 632.213,541	21.953	84	577.053,366 632.213,541	85	577.067,133 632.217,209	14.247
85	577.067,133 632.217,209	86	577.074,826 632.217,653	7.706	86	577.074,826 632.217,653	87	577.096,742 632.218,919	21.953	87	577.096,742 632.218,919	88	577.119,573 632.217,767	22.86
88	577.119,573 632.217,767	89	577.142,057 632.221,001	22.715	89	577.142,057 632.221,001	90	577.145,584 632.220,877	3.529	90	577.145,584 632.220,877	91	577.163,825 632.220,233	18.252
91	577.163,825 632.220,233	92	577.197,728 632.235,109	37.023	92	577.197,728 632.235,109	93	577.223,454 632.249,41	29.434	93	577.223,454 632.249,41	94	577.261,797 632.279,814	48.935
94	577.261,797 632.279,814	95	577.289,203 632.307,021	38.617	95	577.289,203 632.307,021	96	577.328,531 632.290,213	42.769	96	577.328,531 632.290,213	97	577.344,246 632.269,163	26.269
97	577.344,246 632.269,163	98	577.352,372 632.256,413	15.119	98	577.352,372 632.256,413	99	577.390,732 632.351,421	102.46	99	577.390,732 632.351,421	100	577.398,249 632.354,777	8.232
100	577.398,249 632.354,777	101	577.414,317 632.366,952	20.16	101	577.414,317 632.366,952	102	577.427,134 632.390,935	27.193	102	577.427,134 632.390,935	103	577.427,277 632.402,791	11.857
103	577.427,277 632.402,791	104	577.424,987 632.399,935	3.661	104	577.424,987 632.399,935	105	577.416,287 632.390,958	12.501	105	577.416,287 632.390,958	106	577.396,15 632.380,12	22.868
106	577.396,15 632.380,12	107	577.376,474 632.367,322	23.472	107	577.376,474 632.367,322	108	577.347,381 632.369,728	29.192	108	577.347,381 632.369,728	109	577.300,303 632.375,073	47.38
109	577.300,303 632.375,073	110	577.281,658 632.364,201	21.583	110	577.281,658 632.364,201	111	577.253,762 632.368,271	28.191	111	577.253,762 632.368,271	112	577.228,715 632.371,925	25.312

Punct început	X / Y	Punct sfârșit	X / Y	Lungime segment	Punct început	X / Y	Punct sfârșit	X / Y	Lungime segment	Punct început	X / Y	Punct sfârșit	X / Y	Lungime segment
112	577.228,715 632.371,925	113	577.210,983 632.345,261	32.02 2	113	577.210,983 632.345,261	114	577.151,296 632.299,22	75.38 1	114	577.151,296 632.299,22	115	577.116,444 632.302,24	34.98 3
115	577.116,444 632.302,24	116	577.101,693 632.292,092	17.90 5	116	577.101,693 632.292,092	117	577.064,433 632.266,46	45.22 5	117	577.064,433 632.266,46	118	577.042,72 632.260,096	22.62 6
118	577.042,72 632.260,096	119	577.027,46 632.260,446	15.26 4	119	577.027,46 632.260,446	1	577.024,543 632.259,695	3.012					

** Lungimile segmentelor sunt determinate în planul de proiecție Stereo 70 și sunt rotunjite la 1 milimetru.

*** Distanța dintre puncte este formată din segmente cumulate ce sunt mai mici decât valoarea 1 milimetru.

**DATE DESPRE IMOBILUL NR. 6701**

Oficiul de Cadastru și Publicitate Imobiliară NEAMT
Biroul de Cadastru și Publicitate Imobiliară Targu-Neamt

A. Partea I. Descrierea imobilului

TEREN Extravilan

Adresa: Jud. Neamt

Nr. Crt	Nr cadastral Nr. topografic	Suprafața* (mp)	Observații / Referințe
A1		43.000	Sector cadastral:245 Teren neimpregmuit;

B. Partea II. Proprietari și acte

Inscrieri privitoare la dreptul de proprietate și alte drepturi reale		Referințe
/		
Act Administrativ nr. 717, din 15/10/2015 emis de PRIMARIA COMUNEI POIANA TEIULUI (CJSDPAT NEAMT NR. 10199 / 03.04.2015, HCL NR.89 / 20.02.2015 + ANEXA);		
B1	Inscrierea provizorie, drept de PROPRIETATE, dobandit prin Lege, cota actuala 1/1, cota initiala 1/1 1) RESMERITA GHIORGI	A1

C. Partea III. SARCINI .

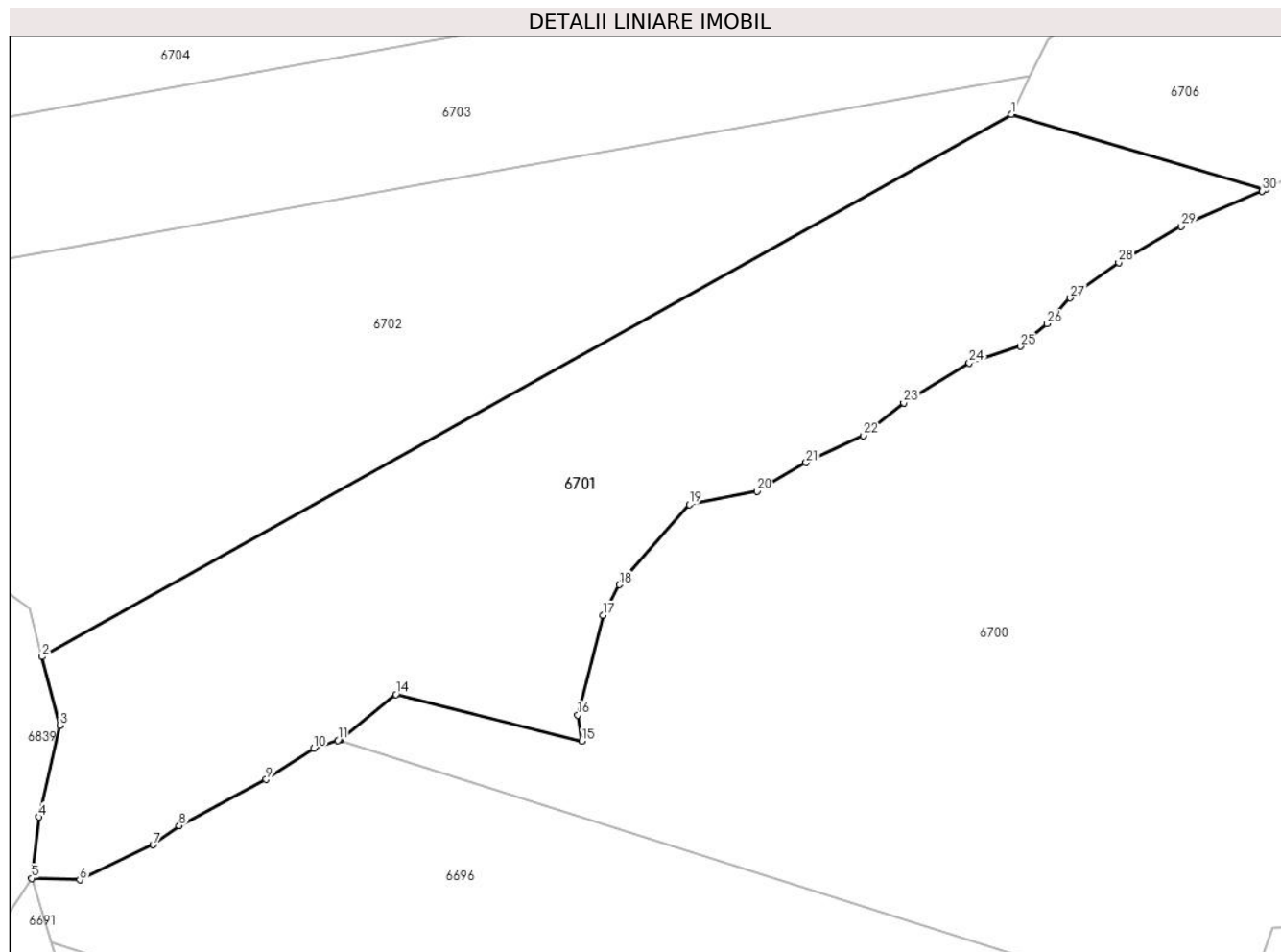
Inscrieri privind dezmembramintele dreptului de proprietate, drepturi reale de garanție și sarcini	Referințe
NU SUNT	

Anexa Nr. 1 La Partea I

Teren

Nr cadastral	Suprafața (mp)*	Observații / Referințe
	43.000	

* Suprafața este determinată în planul de proiecție Stereo 70.



Date referitoare la teren

Crt	Categorie folosință	Intravilan	Suprafața (mp)	Tarla	Parcelă	Nr. topo	Observații / Referințe
1	padure	NU	43.000	U.P. II Mihaieni	UA 86A%, 86B%, 85A%	-	

Lungime Segmente

1) Valorile lungimilor segmentelor sunt obținute din proiecție în plan.

Punct început	X / Y	Punct sfârșit	X / Y	Lungime segment (** (m)
1	576.068,621 632.355,694	2	575.682,833 632.139,998	441.992
3	575.689,984 632.112,786	4	575.681,613 632.076,277	37.456
5	575.678,746 632.051,875	6	575.697,924 632.051,231	19.189
7	575.727,075 632.065,205	8	575.737,503 632.072,843	12.926
9	575.772,119 632.091,228	10	575.791,065 632.103,516	22.582

Punct început	X / Y	Punct sfârșit	X / Y	Lungime segment (** (m)
2	575.682,833 632.139,998	3	575.689,984 632.112,786	28.136
4	575.681,613 632.076,277	5	575.678,746 632.051,875	24.57
6	575.697,924 632.051,231	7	575.727,075 632.065,205	32.327
8	575.737,503 632.072,843	9	575.772,119 632.091,228	39.195
10	575.791,065 632.103,516	11	575.800,682 632.106,691	10.128

Punct început	X / Y	Punct sfârșit	X / Y	Lungime segment (** (m)
11	575.800,682 632.106,691	12	575.801,14 632.106,842	0.482
13	575.801,758 632.107,046	14	575.823,729 632.124,987	28.366
15	575.897,795 632.106,502	16	575.896,077 632.116,814	10.454
17	575.906,176 632.156,491	18	575.912,556 632.168,627	13.711
19	575.940,489 632.200,494	20	575.967,402 632.205,754	27.422
21	575.987,008 632.217,179	22	576.009,759 632.227,902	25.151
23	576.025,848 632.240,899	24	576.051,966 632.256,693	30.522
25	576.072,246 632.263,416	26	576.082,979 632.272,332	13.953
27	576.092,124 632.282,603	28	576.111,388 632.296,72	23.883
29	576.136,244 632.311,105	30	576.168,522 632.325,153	35.202
31	576.169,914 632.325,866	1	576.068,621 632.355,694	105.593

Punct început	X / Y	Punct sfârșit	X / Y	Lungime segment (** (m)
12	575.801,14 632.106,842	13	575.801,758 632.107,046	0.651
14	575.823,729 632.124,987	15	575.897,795 632.106,502	76.338
16	575.896,077 632.116,814	17	575.906,176 632.156,491	40.942
18	575.912,556 632.168,627	19	575.940,489 632.200,494	42.376
20	575.967,402 632.205,754	21	575.987,008 632.217,179	22.692
22	576.009,759 632.227,902	23	576.025,848 632.240,899	20.683
24	576.051,966 632.256,693	25	576.072,246 632.263,416	21.365
26	576.082,979 632.272,332	27	576.092,124 632.282,603	13.752
28	576.111,388 632.296,72	29	576.136,244 632.311,105	28.718
30	576.168,522 632.325,153	31	576.169,914 632.325,866	1.564

** Lungimile segmentelor sunt determinate în planul de proiecție Stereo 70 și sunt rotunjite la 1 milimetru.

*** Distanța dintre puncte este formată din segmente cumulate ce sunt mai mici decât valoarea 1 milimetru.

**DATE DESPRE IMOBILUL NR. 6702**

Oficiul de Cadastru și Publicitate Imobiliară NEAMT
Biroul de Cadastru și Publicitate Imobiliară Targu-Neamt

A. Partea I. Descrierea imobilului

TEREN Extravilan

Adresa: Jud. Neamt

Nr. Crt	Nr cadastral Nr. topografic	Suprafața* (mp)	Observații / Referințe
A1		43.000	Sector cadastral:245 Teren neimpregmuit;

B. Partea II. Proprietari și acte

Inscrieri privitoare la dreptul de proprietate și alte drepturi reale		Referințe
/		
Act Administrativ nr. 725, din 16/10/2015 emis de PRIMARIA COMUNEI POIANA TEIULUI (CJSDPAT NEAMT NR. 10199 / 03.04.2015, HCL NR.89 / 20.02.2015 + ANEXA);		
B1	Inscrierea provizorie, drept de PROPRIETATE, dobandit prin Lege, cota actuala 1/1, cota initiala 1/1 1) TIFUI IOANA	A1

C. Partea III. SARCINI .

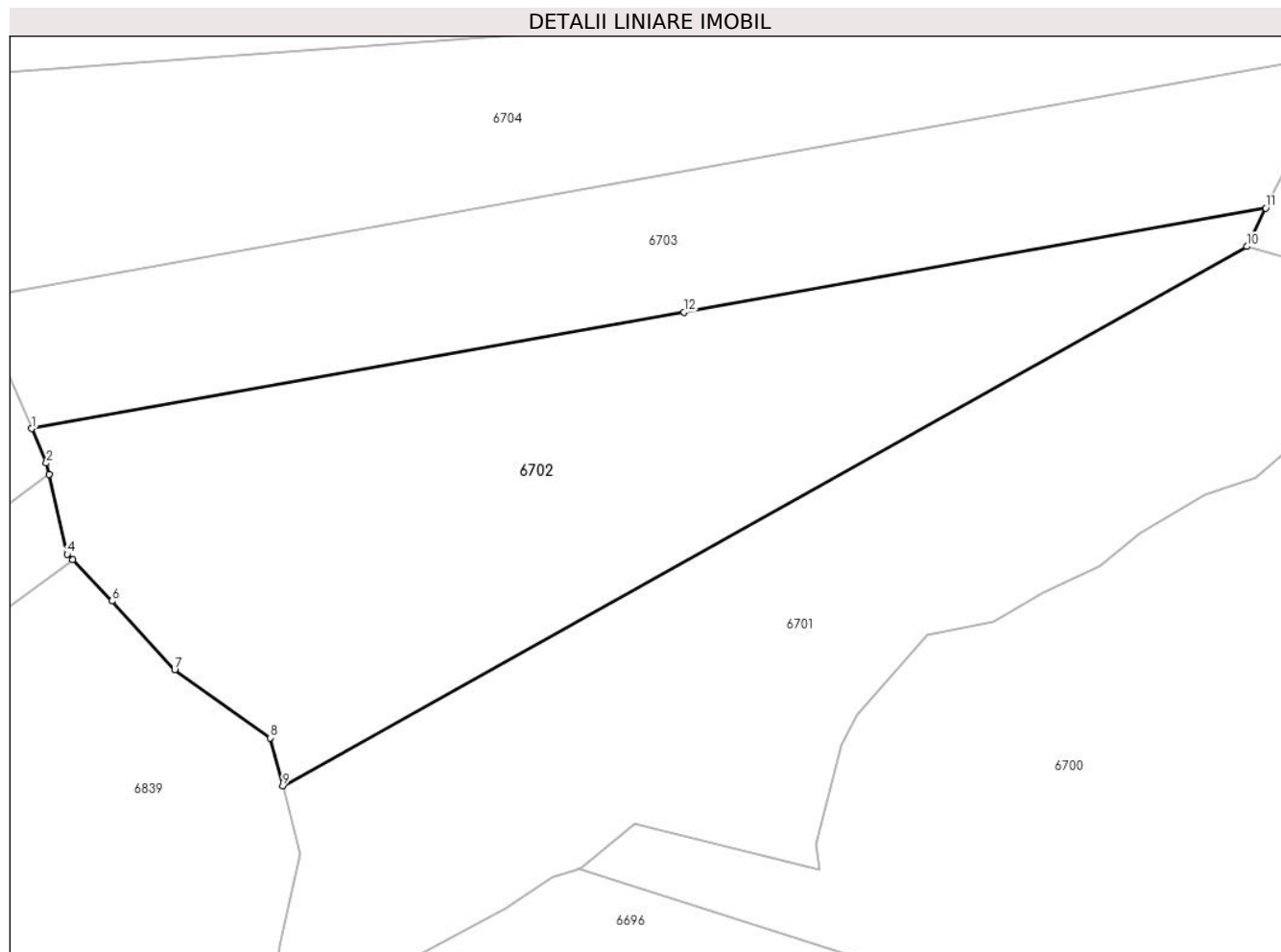
Inscrieri privind dezmembramintele dreptului de proprietate, drepturi reale de garanție și sarcini	Referințe
NU SUNT	

Anexa Nr. 1 La Partea I

Teren

Nr cadastral	Suprafața (mp)*	Observații / Referințe
	43.000	

* Suprafața este determinată în planul de proiecție Stereo 70.



Date referitoare la teren

Crt	Categorie folosință	Intravilan	Suprafața (mp)	Tarla	Parcelă	Nr. topo	Observații / Referințe
1	padure	NU	43.000	U.P. II Mihaieni	UA 86A%, 86B%	-	

Lungime Segmente

1) Valorile lungimilor segmentelor sunt obținute din proiecție în plan.

Punct început	X / Y	Punct sfârșit	X / Y	Lungime segment (** (m)
1	575.582,324 632.282,896	2	575.588,176 632.269,089	14.996
2	575.588,176 632.269,089	3	575.589,233 632.264,507	4.702
3	575.589,233 632.264,507	4	575.596,585 632.232,641	32.703
4	575.596,585 632.232,641	5	575.598,721 632.230,413	3.086
5	575.598,721 632.230,413	6	575.614,479 632.213,974	22.772

Punct început	X / Y	Punct sfârșit	X / Y	Lungime segment (** (m)
6	575.614,479 632.213,974	7	575.639,521 632.186,374	37.267
7	575.639,521 632.186,374	8	575.677,781 632.159,225	46.914
8	575.677,781 632.159,225	9	575.682,833 632.139,998	19.88
9	575.682,833 632.139,998	10	576.068,621 632.355,694	441.992
10	576.068,621 632.355,694	11	576.076,23 632.370,998	17.091
11	576.076,23 632.370,998	12	575.843,359 632.329,459	236.547
12	575.843,359 632.329,459	1	575.582,324 632.282,896	265.155

** Lungimile segmentelor sunt determinate în planul de proiecție Stereo 70 și sunt rotunjite la 1 milimetru.

*** Distanța dintre puncte este formată din segmente cumulate ce sunt mai mici decât valoarea 1 milimetru.

**DATE DESPRE IMOBILUL NR. 6703**

Oficiul de Cadastru și Publicitate Imobiliară NEAMT
Biroul de Cadastru și Publicitate Imobiliară Targu-Neamt

A. Partea I. Descrierea imobilului

TEREN Extravilan

Adresa: Jud. Neamt

Nr. Crt	Nr cadastral Nr. topografic	Suprafața* (mp)	Observații / Referințe
A1		30.300	Sector cadastral:245 Teren neimpregmuit;

B. Partea II. Proprietari și acte

Inscrieri privitoare la dreptul de proprietate și alte drepturi reale		Referințe
/		
Act Administrativ nr. 665, din 12/10/2015 emis de PRIMARIA COMUNEI POIANA TEIULUI (CJSDPAT NEAMT NR. 10199 / 03.04.2015, HCL NR.89 / 20.02.2015 + ANEXA);		
B1	Inscrierea provizorie, drept de PROPRIETATE, dobandit prin Lege, cota actuala 1/1, cota initiala 1/1 1) BANCEA VASILE	A1

C. Partea III. SARCINI .

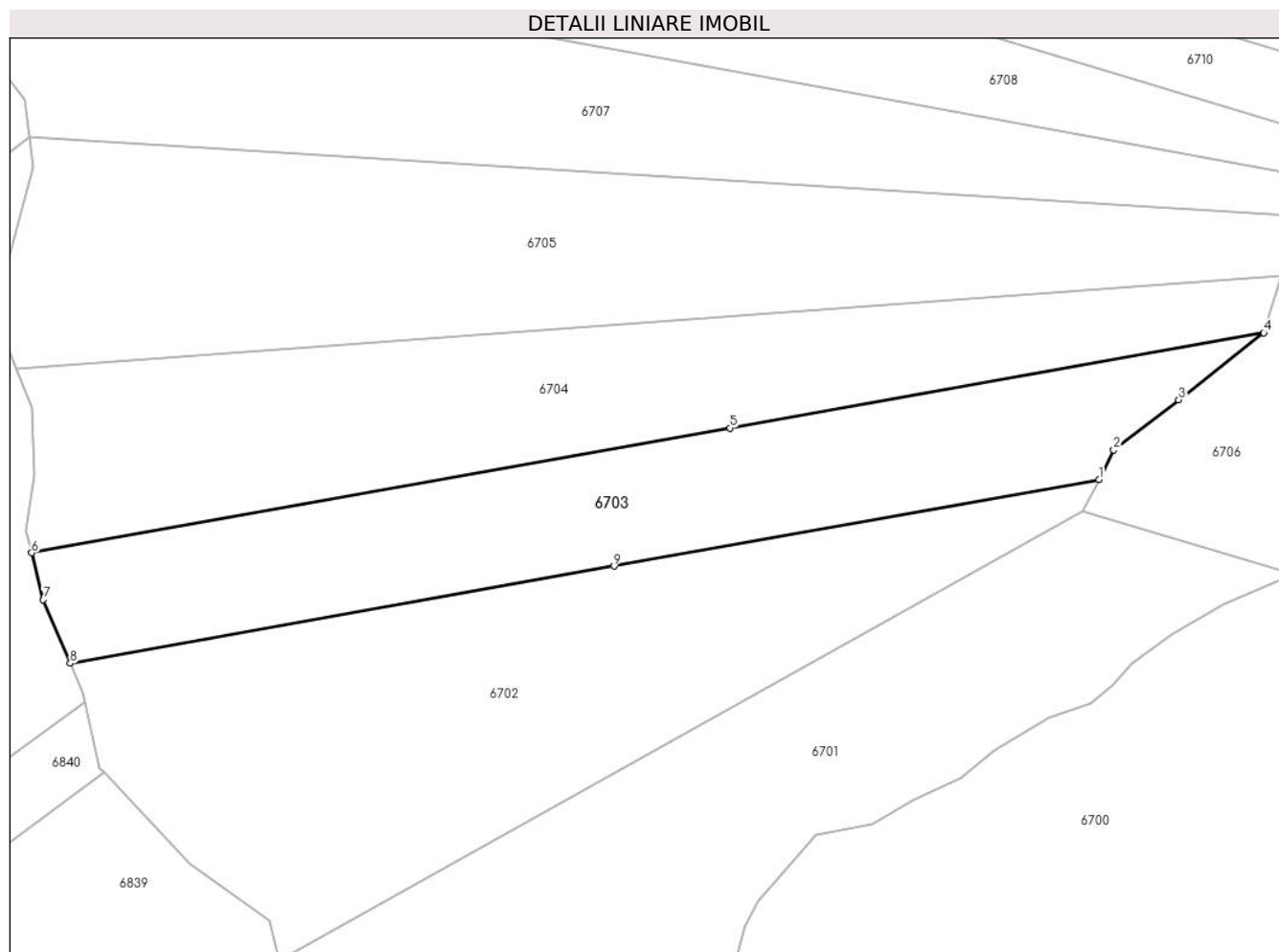
Inscrieri privind dezmembramintele dreptului de proprietate, drepturi reale de garanție și sarcini	Referințe
NU SUNT	

Anexa Nr. 1 La Partea I

Teren

Nr cadastral	Suprafața (mp)*	Observații / Referințe
	30.300	

* Suprafața este determinată în planul de proiecție Stereo 70.



Date referitoare la teren

Crt	Categorie folosință	Intravilan	Suprafața (mp)	Tarla	Parcelă	Nr. topo	Observații / Referințe
1	padure	NU	30.300	U.P. II Mihaieni	UA 86A%, 86B%	-	

Lungime Segmente

1) Valorile lungimilor segmentelor sunt obținute din proiecție în plan.

Punct început	X / Y	Punct sfârșit	X / Y	Lungime segment (** (m)
1	576.076,23 632.370,998	2	576.083,277 632.385,171	15.828
2	576.083,277 632.385,171	3	576.114,464 632.409,272	39.414
3	576.114,464 632.409,272	4	576.155,352 632.441,391	51.995
4	576.155,352 632.441,391	5	575.899,081 632.395,679	260.316
5	575.899,081 632.395,679	6	575.563,794 632.335,872	340.579

Punct început	X / Y	Punct sfârşit	X / Y	Lungime segment (** (m)
6	575.563,794 632.335,872	7	575.569,441 632.313,295	23.273
7	575.569,441 632.313,295	8	575.582,324 632.282,896	33.016
8	575.582,324 632.282,896	9	575.843,359 632.329,459	265.155
9	575.843,359 632.329,459	1	576.076,23 632.370,998	236.547

** Lungimile segmentelor sunt determinate în planul de proiecție Stereo 70 și sunt rotunjite la 1 milimetru.

*** Distanța dintre puncte este formată din segmente cumulate ce sunt mai mici decât valoarea 1 milimetru.

**DATE DESPRE IMOBILUL NR. 6704**

Oficiul de Cadastru și Publicitate Imobiliară NEAMT
Biroul de Cadastru și Publicitate Imobiliară Targu-Neamt

A. Partea I. Descrierea imobilului

TEREN Extravilan

Adresa: Jud. Neamt

Nr. Crt	Nr cadastral Nr. topografic	Suprafața* (mp)	Observații / Referințe
A1		34.400	Sector cadastral:245 Teren neimpregmuit;

B. Partea II. Proprietari și acte

Inscrieri privitoare la dreptul de proprietate și alte drepturi reale		Referințe
/		
Act Administrativ nr. 721, din 15/10/2015 emis de PRIMARIA COMUNEI POIANA TEIULUI (CJSDPAT NEAMT NR. 10199 / 03.04.2015, HCL NR.89 / 20.02.2015 + ANEXA);		
B1	Inscrierea provizorie, drept de PROPRIETATE, dobandit prin Lege, cota actuala 1/1, cota initiala 1/1 1) UNGUREANU ION	A1

C. Partea III. SARCINI .

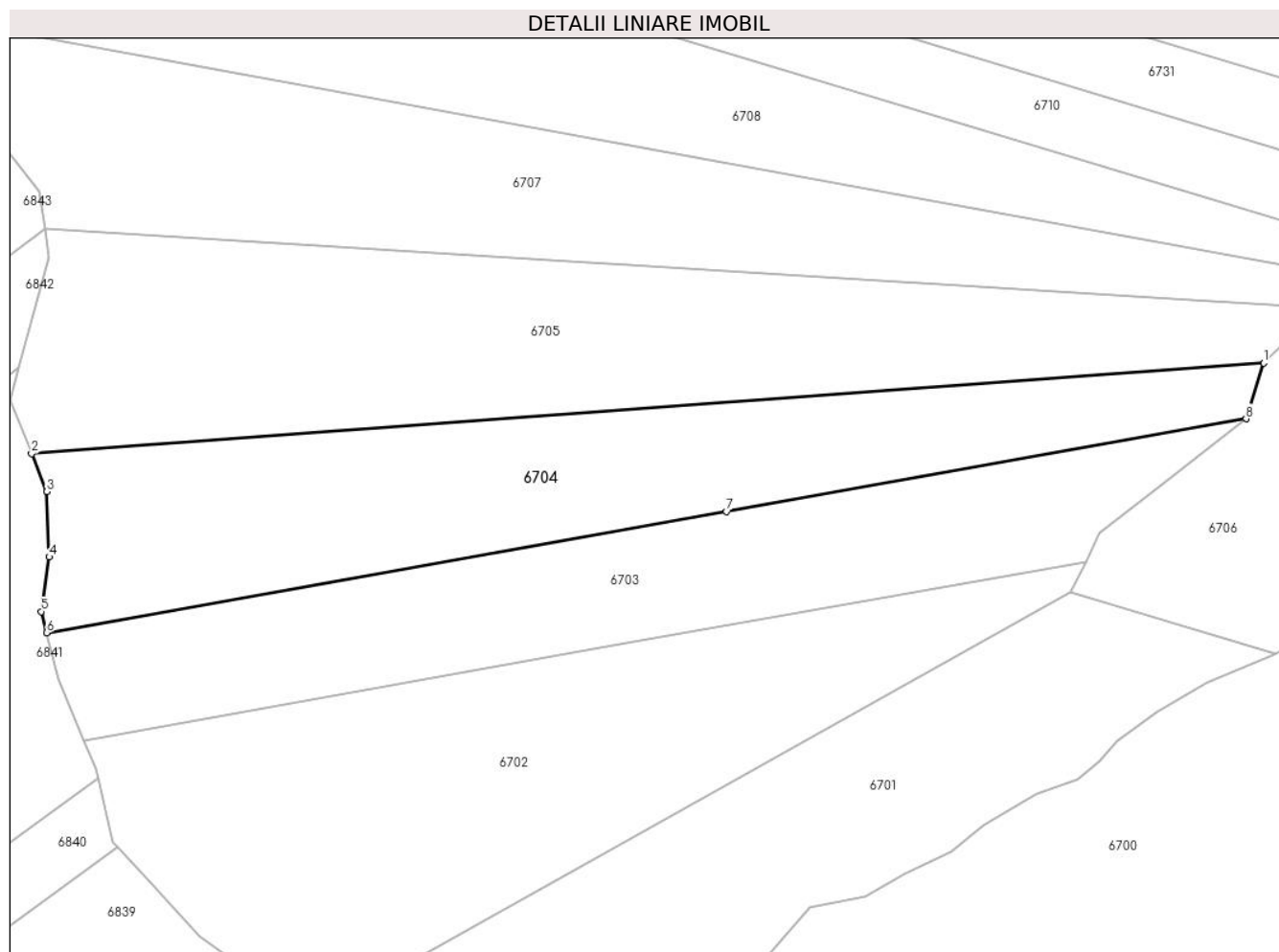
Inscrieri privind dezmembramintele dreptului de proprietate, drepturi reale de garanție și sarcini	Referințe
NU SUNT	

Anexa Nr. 1 La Partea I

Teren

Nr cadastral	Suprafața (mp)*	Observații / Referințe
	34.400	

* Suprafața este determinată în planul de proiecție Stereo 70.



Date referitoare la teren

Crt	Categorie folosință	Intravilan	Suprafața (mp)	Tarla	Parcelă	Nr. topo	Observații / Referințe
1	padure	NU	34.400	U.P. II Mihaieni	UA 86A%, 86B%	-	

Lungime Segmente

1) Valorile lungimilor segmentelor sunt obținute din proiecție în plan.

Punct început	X / Y	Punct sfârșit	X / Y	Lungime segment (** (m)
1	576.164,11 632.468,826	2	575.556,408 632.424,181	609.34
2	575.556,408 632.424,181	3	575.563,966 632.405,562	20.095
3	575.563,966 632.405,562	4	575.565,075 632.373,285	32.296
4	575.565,075 632.373,285	5	575.561,161 632.346,396	27.172
5	575.561,161 632.346,396	6	575.563,794 632.335,872	10.848

Punct început	X / Y	Punct sfârșit	X / Y	Lungime segment (** (m)
6	575.563,794 632.335,872	7	575.899,081 632.395,679	340.579
7	575.899,081 632.395,679	8	576.155,352 632.441,391	260.316
8	576.155,352 632.441,391	1	576.164,11 632.468,826	28.799

** Lungimile segmentelor sunt determinate în planul de proiecție Stereo 70 și sunt rotunjite la 1 milimetru.

*** Distanța dintre puncte este formată din segmente cumulate ce sunt mai mici decât valoarea 1 milimetru.

**DATE DESPRE IMOBILUL NR. 6705**

Oficiul de Cadastru și Publicitate Imobiliară NEAMT
Biroul de Cadastru și Publicitate Imobiliară Targu-Neamt

A. Partea I. Descrierea imobilului

TEREN Extravilan

Adresa: Jud. Neamt

Nr. Crt	Nr cadastral Nr. topografic	Suprafața* (mp)	Observații / Referințe
A1		43.300	Sector cadastral:245 Teren neimpregmuit;

B. Partea II. Proprietari și acte

Inscrieri privitoare la dreptul de proprietate și alte drepturi reale		Referințe
/		
Act Administrativ nr. 735, din 16/10/2015 emis de PRIMARIA COMUNEI POIANA TEIULUI (CJSDPAT NEAMT NR. 10199 / 03.04.2015, HCL NR.89 / 20.02.2015 + ANEXA);		
B1	Inscrierea provizorie, drept de PROPRIETATE, dobandit prin Lege, cota actuala 1/1, cota initiala 1/1 1) TIFUI VIOREL 2) TIFUI GICA 3) IONITA PARASCHIVA 4) TIFUI IOAN	A1

C. Partea III. SARCINI .

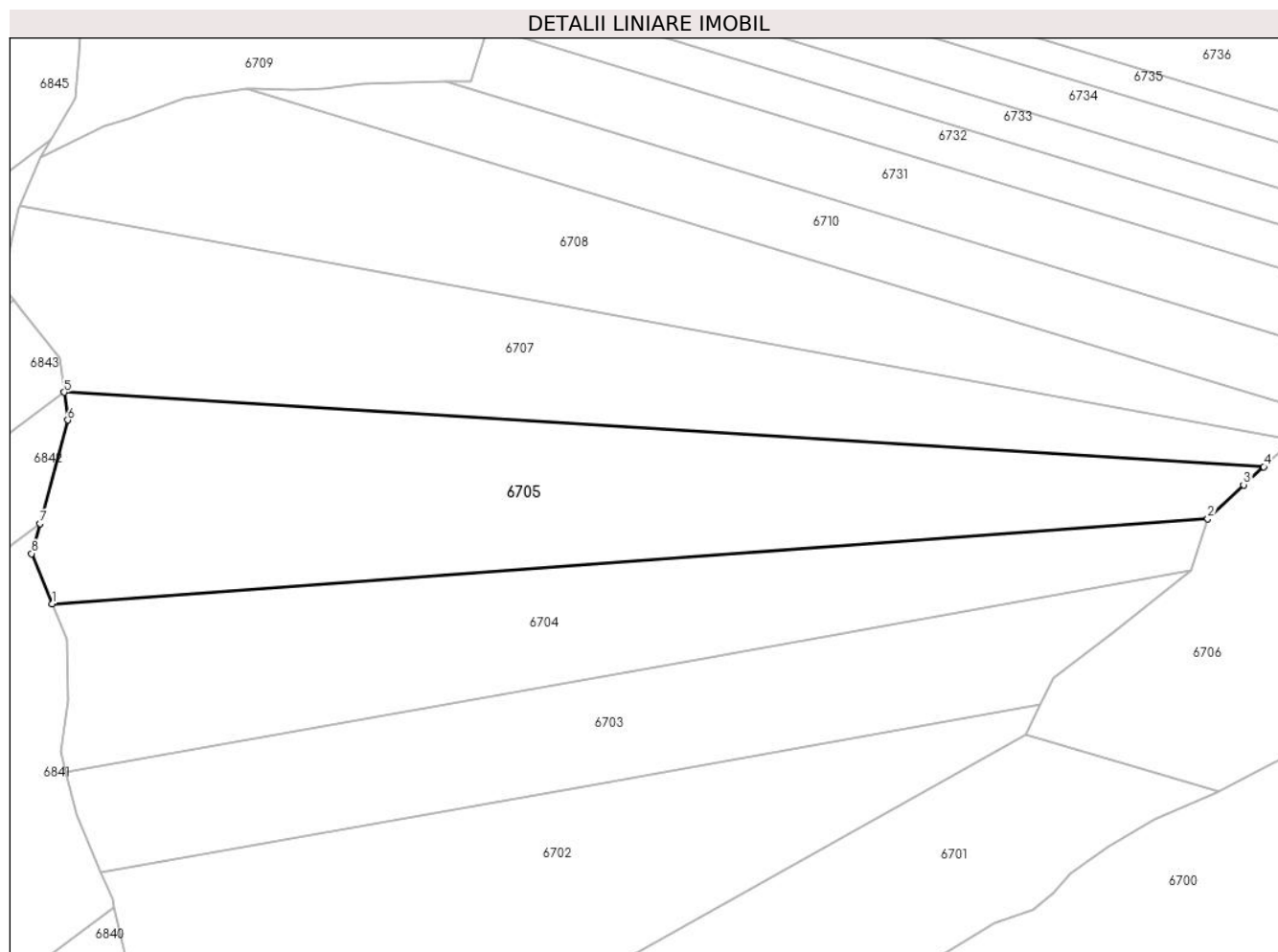
Inscrieri privind dezmembramintele dreptului de proprietate, drepturi reale de garanție și sarcini	Referințe
NU SUNT	

Anexa Nr. 1 La Partea I

Teren

Nr cadastral	Suprafața (mp)*	Observații / Referințe
	43.300	

* Suprafața este determinată în planul de proiecție Stereo 70.



Date referitoare la teren

Crt	Categorie folosință	Intravilan	Suprafața (mp)	Tarla	Parcelă	Nr. topo	Observații / Referințe
1	padure	NU	43.300	U.P. II Mihaieni	UA 86A%, 86B%	-	

Lungime Segmente

1) Valorile lungimilor segmentelor sunt obținute din proiecție în plan.

Punct început	X / Y	Punct sfârșit	X / Y	Lungime segment (** (m)
1	575.556,408 632.424,181	2	576.164,11 632.468,826	609.34
2	576.164,11 632.468,826	3	576.182,895 632.486,719	25.943
3	576.182,895 632.486,719	4	576.193,493 632.496,199	14.219
4	576.193,493 632.496,199	5	575.562,844 632.535,328	631.862
5	575.562,844 632.535,328	6	575.564,798 632.520,713	14.745

Punct început	X / Y	Punct sfârșit	X / Y	Lungime segment (** (m)
6	575.564,798 632.520,713	7	575.550,023 632.466,379	56.307
7	575.550,023 632.466,379	8	575.545,713 632.450,53	16.425
8	575.545,713 632.450,53	1	575.556,408 632.424,181	28.437

** Lungimile segmentelor sunt determinate în planul de proiecție Stereo 70 și sunt rotunjite la 1 milimetru.

*** Distanța dintre puncte este formată din segmente cumulate ce sunt mai mici decât valoarea 1 milimetru.

**DATE DESPRE IMOBILUL NR. 6706**

Oficiul de Cadastru și Publicitate Imobiliară NEAMT
Biroul de Cadastru și Publicitate Imobiliară Targu-Neamt

A. Partea I. Descrierea imobilului

TEREN Extravilan

Adresa: Jud. Neamt

Nr. Crt	Nr cadastral Nr. topografic	Suprafața* (mp)	Observații / Referințe
A1		37.200	Sector cadastral:245 Teren neimpregmuit;

B. Partea II. Proprietari și acte

Inscrieri privitoare la dreptul de proprietate și alte drepturi reale		Referințe
/		
Act Administrativ nr. 659, din 07/10/2015 emis de PRIMARIA COMUNEI POIANA TEIULUI (CJSDPAT NEAMT NR. 10199 / 03.04.2015, HCL NR.89 / 20.02.2015 + ANEXA);		
B1	Inscrierea provizorie, drept de PROPRIETATE, dobandit prin Lege, cota actuala 1/1, cota initiala 1/1 1) AIOANEI VASILE 2) ROPOTICA MARIA	A1

C. Partea III. SARCINI .

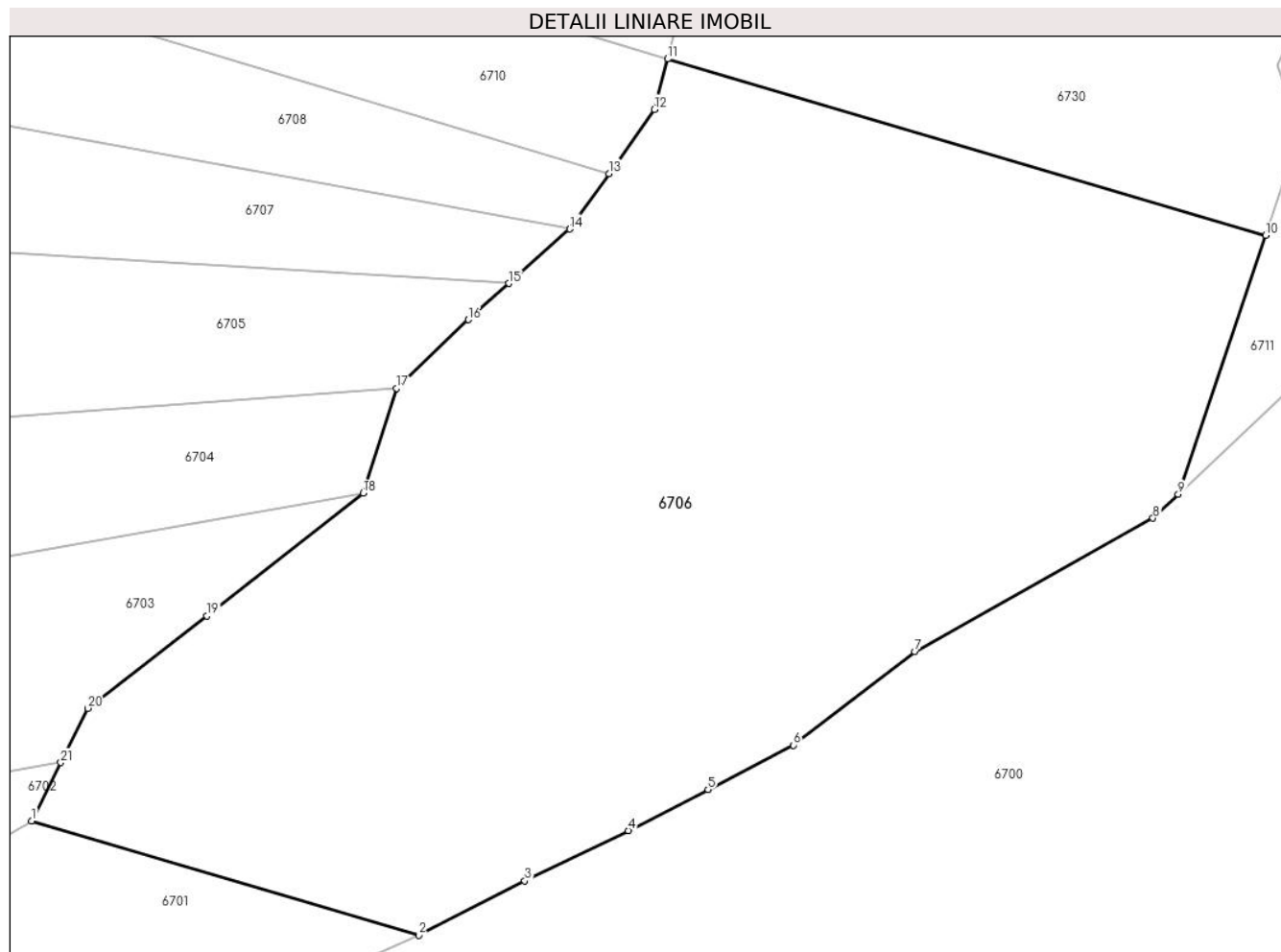
Inscrieri privind dezmembramintele dreptului de proprietate, drepturi reale de garanție și sarcini	Referințe
NU SUNT	

Anexa Nr. 1 La Partea I

Teren

Nr cadastral	Suprafața (mp)*	Observații / Referințe
	37.200	

* Suprafața este determinată în planul de proiecție Stereo 70.



Date referitoare la teren

Crt	Categorie folosință	Intravilan	Suprafața (mp)	Tarla	Parcelă	Nr. topo	Observații / Referințe
1	padure	NU	37.200	U.P. II Mihaiieți	UA 85A%, 85B%	-	

Lungime Segmente

1) Valorile lungimilor segmentelor sunt obținute din proiecție în plan.

Punct început	X / Y	Punct sfârșit	X / Y	Lungime segment (** (m)
1	576.068,621 632.355,694	2	576.169,914 632.325,866	105.593
3	576.197,64 632.340,081	4	576.224,763 632.353,183	30.122
5	576.245,614 632.363,914	6	576.267,94 632.375,517	25.161
7	576.299,758 632.399,945	8	576.362,05 632.434,837	71.398
9	576.368,657 632.441,071	10	576.391,557 632.508,782	71.479

Punct început	X / Y	Punct sfârșit	X / Y	Lungime segment (** (m)
2	576.169,914 632.325,866	3	576.197,64 632.340,081	31.158
4	576.224,763 632.353,183	5	576.245,614 632.363,914	23.45
6	576.267,94 632.375,517	7	576.299,758 632.399,945	40.114
8	576.362,05 632.434,837	9	576.368,657 632.441,071	9.084
10	576.391,557 632.508,782	11	576.235,059 632.554,867	163.142

Punct început	X / Y	Punct sfârșit	X / Y	Lungime segment (** (m))
11	576.235,059 632.554,867	12	576.231,563 632.541,693	13.63
13	576.219,668 632.524,912	14	576.209,402 632.510,43	17.752
15	576.193,493 632.496,199	16	576.182,895 632.486,719	14.219
17	576.164,11 632.468,826	18	576.155,352 632.441,391	28.799
19	576.114,464 632.409,272	20	576.083,277 632.385,171	39.414
21	576.076,23 632.370,998	1	576.068,621 632.355,694	17.091

Punct început	X / Y	Punct sfârșit	X / Y	Lungime segment (** (m))
12	576.231,563 632.541,693	13	576.219,668 632.524,912	20.569
14	576.209,402 632.510,43	15	576.193,493 632.496,199	21.345
16	576.182,895 632.486,719	17	576.164,11 632.468,826	25.943
18	576.155,352 632.441,391	19	576.114,464 632.409,272	51.995
20	576.083,277 632.385,171	21	576.076,23 632.370,998	15.828

** Lungimile segmentelor sunt determinate în planul de proiecție Stereo 70 și sunt rotunjite la 1 milimetru.

*** Distanța dintre puncte este formată din segmente cumulate ce sunt mai mici decât valoarea 1 milimetru.

**DATE DESPRE IMOBILUL NR. 6707**

Oficiul de Cadastru și Publicitate Imobiliară NEAMT
Biroul de Cadastru și Publicitate Imobiliară Targu-Neamt

A. Partea I. Descrierea imobilului

TEREN Extravilan

Adresa: Jud. Neamt

Nr. Crt	Nr cadastral Nr. topografic	Suprafața* (mp)	Observații / Referințe
A1		36.900	Sector cadastral:245 Teren neimpregmuit;

B. Partea II. Proprietari și acte

Inscrieri privitoare la dreptul de proprietate și alte drepturi reale		Referințe
/		
Act Normativ nr. 7, din 13/03/1996 emis de GUVERNUL ROMANIEI;		
B1	Inscrierea provizorie, drept de PROPRIETATE, dobandit prin Lege, cota actuala 1/1, cota initiala 1/1 1) COMUNA PIPIRIG, CIF:99999999999999, PROPRIETAR NEIDENTIFICAT	A1

C. Partea III. SARCINI .

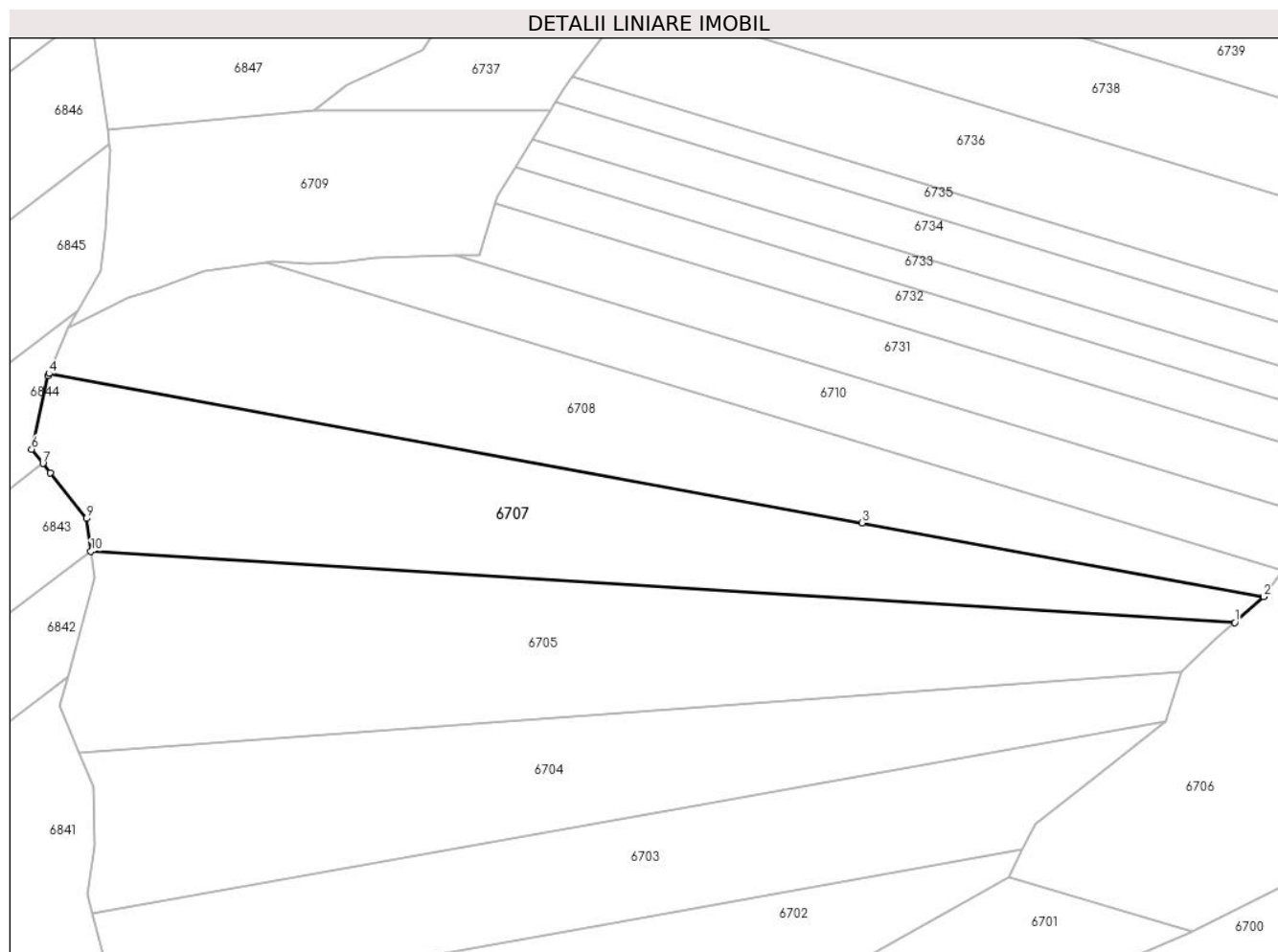
Inscrieri privind dezmembramintele dreptului de proprietate, drepturi reale de garanție și sarcini	Referințe
NU SUNT	

Anexa Nr. 1 La Partea I

Teren

Nr cadastral	Suprafața (mp)*	Observații / Referințe
	36.900	

* Suprafața este determinată în planul de proiecție Stereo 70.



Date referitoare la teren

Crt	Categorie folosință	Intravilan	Suprafața (mp)	Tarla	Parcelă	Nr. topo	Observații / Referințe
1	padure	NU	36.900	U.P. II Mihaieni	UA 86%	-	

Lungime Segmente

1) Valorile lungimilor segmentelor sunt obținute din proiecție în plan.

Punct început	X / Y	Punct sfârșit	X / Y	Lungime segment (** (m)
1	576.193,493 632.496,199	2	576.209,402 632.510,43	21.345
2	576.209,402 632.510,43	3	575.987,916 632.551,055	225.181
3	575.987,916 632.551,055	4	575.539,702 632.633,266	455.691
4	575.539,702 632.633,266	5	575.539,145 632.631,933	1.445
5	575.539,145 632.631,933	6	575.530,111 632.591,595	41.337

Punct început	X / Y	Punct sfârșit	X / Y	Lungime segment (** (m)
6	575.530,111 632.591,595	7	575.536,365 632.583,735	10.045
7	575.536,365 632.583,735	8	575.540,395 632.578,67	6.473
8	575.540,395 632.578,67	9	575.560,413 632.553,511	32.151
9	575.560,413 632.553,511	10	575.562,844 632.535,328	18.345
10	575.562,844 632.535,328	1	576.193,493 632.496,199	631.862

** Lungimile segmentelor sunt determinate în planul de proiecție Stereo 70 și sunt rotunjite la 1 milimetru.

*** Distanța dintre puncte este formată din segmente cumulate ce sunt mai mici decât valoarea 1 milimetru.

**DATE DESPRE IMOBILUL NR. 6708**

Oficiul de Cadastru și Publicitate Imobiliară NEAMT
Biroul de Cadastru și Publicitate Imobiliară Targu-Neamt

A. Partea I. Descrierea imobilului

TEREN Extravilan

Adresa: Jud. Neamt

Nr. Crt	Nr cadastral Nr. topografic	Suprafața* (mp)	Observații / Referințe
A1		34.400	Sector cadastral:245 Teren neimpregmuit;

B. Partea II. Proprietari și acte

Inscrieri privitoare la dreptul de proprietate și alte drepturi reale		Referințe
/		
Act Administrativ nr. 700, din 15/10/2015 emis de PRIMARIA COMUNEI POIANA TEIULUI (CJSDPAT NEAMT NR. 10199 / 03.04.2015, HCL NR.89 / 20.02.2015 + ANEXA);		
B1	Inscrierea provizorie, drept de PROPRIETATE, dobandit prin Lege, cota actuala 1/1, cota initiala 1/1 1) BISTRICEANU MIHAI	A1

C. Partea III. SARCINI .

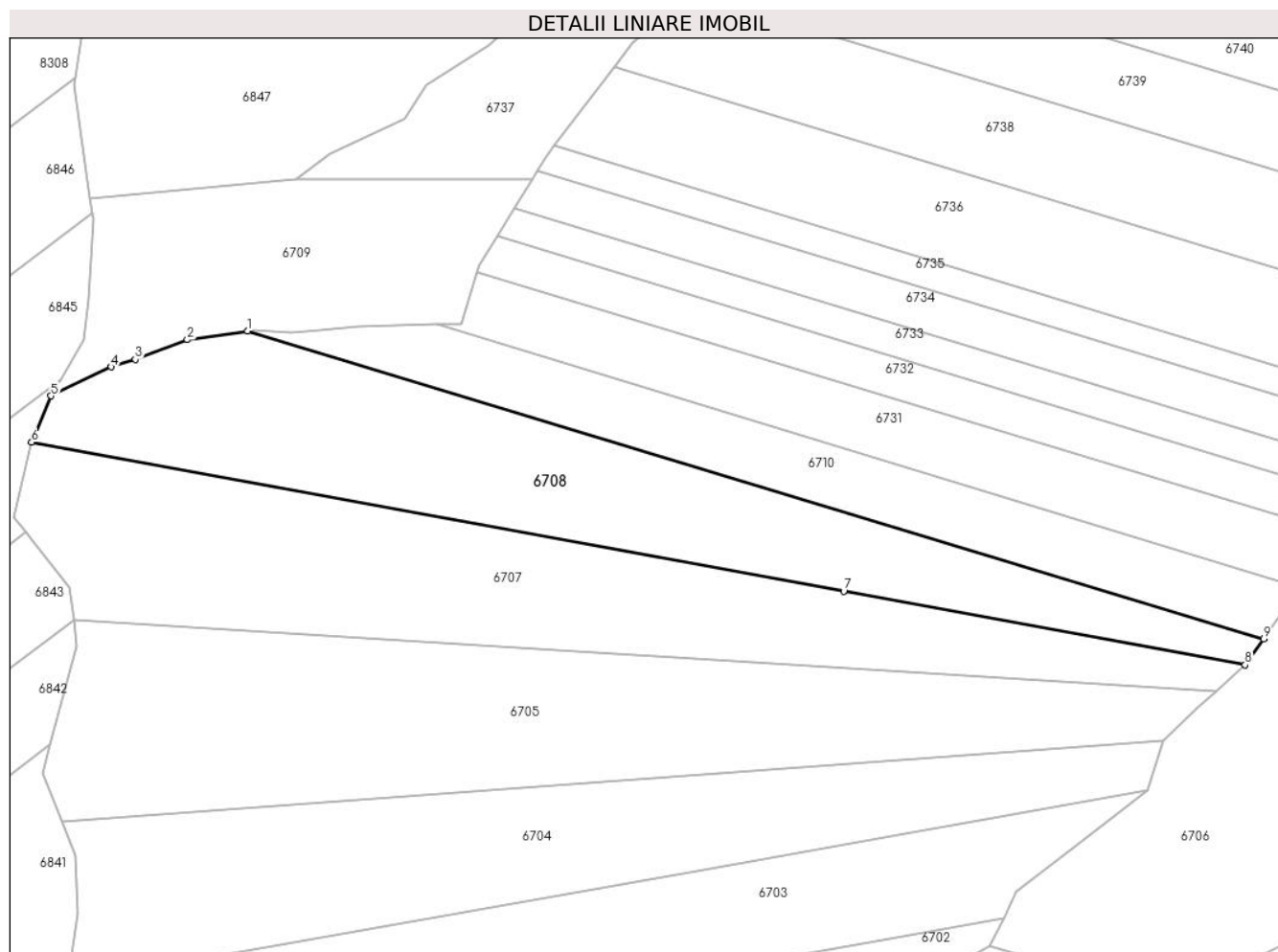
Inscrieri privind dezmembramintele dreptului de proprietate, drepturi reale de garanție și sarcini	Referințe
NU SUNT	

Anexa Nr. 1 La Partea I

Teren

Nr cadastral	Suprafața (mp)*	Observații / Referințe
	34.400	

* Suprafața este determinată în planul de proiecție Stereo 70.



Date referitoare la teren

Crt	Categorie folosință	Intravilan	Suprafața (mp)	Tarla	Parcelă	Nr. topo	Observații / Referințe
1	padure	NU	34.400	U.P. II Mihaieni	UA 86A%, 86B%	-	

Lungime Segmente

1) Valorile lungimilor segmentelor sunt obținute din proiecție în plan.

Punct început	X / Y	Punct sfârșit	X / Y	Lungime segment (** (m)
1	575.659,014 632.694,583	2	575.625,568 632.689,799	33.786
2	575.625,568 632.689,799	3	575.596,922 632.678,975	30.623
3	575.596,922 632.678,975	4	575.583,707 632.674,844	13.846
4	575.583,707 632.674,844	5	575.550,399 632.658,854	36.947
5	575.550,399 632.658,854	6	575.539,702 632.633,266	27.734

Punct început	X / Y	Punct sfârșit	X / Y	Lungime segment (** (m)
6	575.539,702 632.633,266	7	575.987,916 632.551,055	455.691
7	575.987,916 632.551,055	8	576.209,402 632.510,43	225.181
8	576.209,402 632.510,43	9	576.219,668 632.524,912	17.752
9	576.219,668 632.524,912	1	575.659,014 632.694,583	585.765

** Lungimile segmentelor sunt determinate în planul de proiecție Stereo 70 și sunt rotunjite la 1 milimetru.

*** Distanța dintre puncte este formată din segmente cumulate ce sunt mai mici decât valoarea 1 milimetru.

**DATE DESPRE IMOBILUL NR. 6709**

Oficiul de Cadastru și Publicitate Imobiliară NEAMT
Biroul de Cadastru și Publicitate Imobiliară Targu-Neamt

A. Partea I. Descrierea imobilului

TEREN Extravilan

Adresa: Jud. Neamt

Nr. Crt	Nr cadastral Nr. topografic	Suprafața* (mp)	Observații / Referințe
A1		18.800	Sector cadastral:245 Teren neimprejmuit;

B. Partea II. Proprietari și acte

Inscrieri privitoare la dreptul de proprietate și alte drepturi reale		Referințe
/		
Act Administrativ nr. 724, din 16/10/2015 emis de PRIMARIA COMUNEI POIANA TEIULUI (CJSDPAT NEAMT NR. 10199 / 03.04.2015, HCL NR.89 / 20.02.2015 + ANEXA);		
B1	Inscrierea provizorie, drept de PROPRIETATE, dobandit prin Lege, cota actuala 1/1, cota initiala 1/1 1) GRAMADA MARIA	A1

C. Partea III. SARCINI .

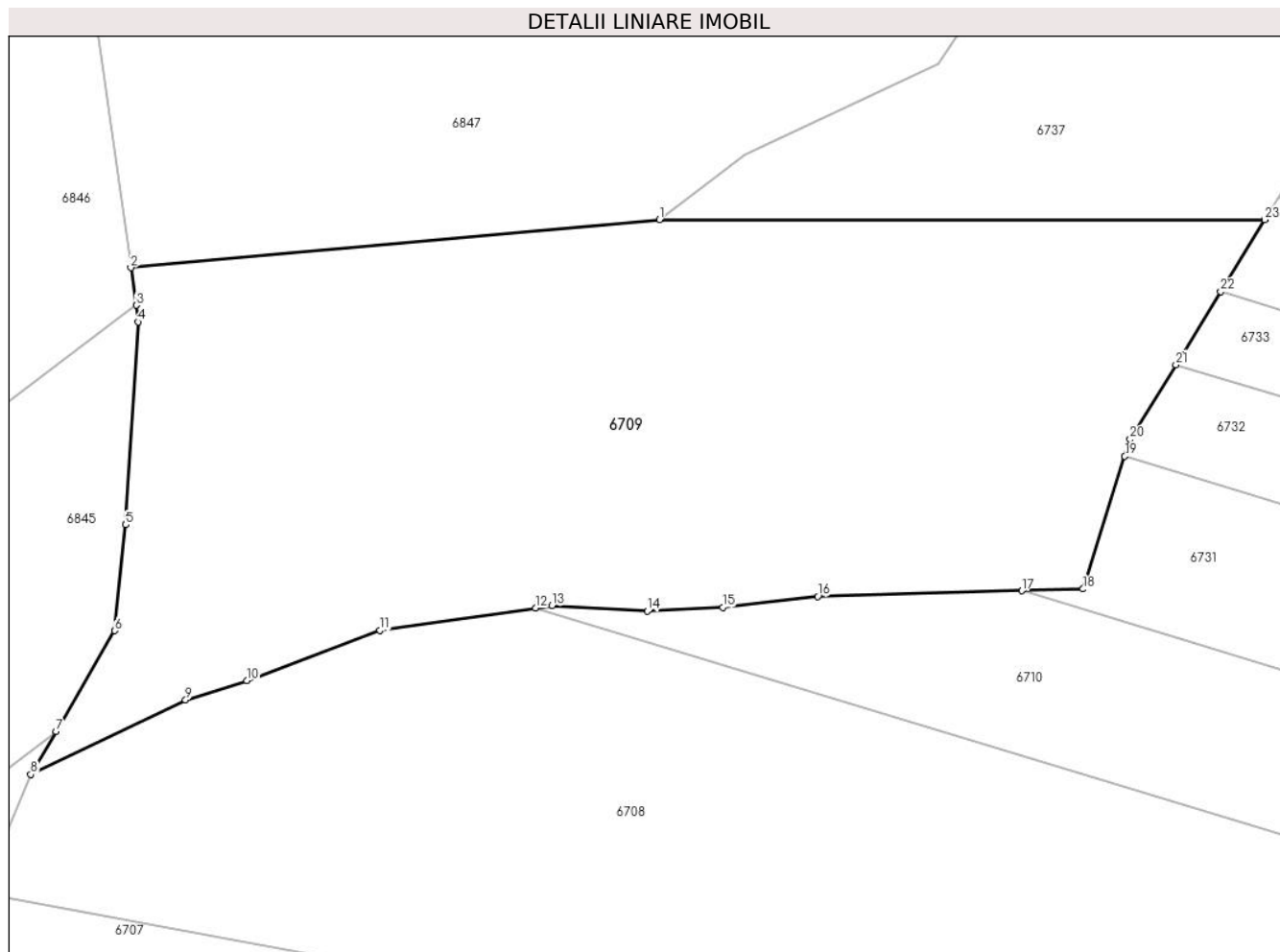
Inscrieri privind dezmembramintele dreptului de proprietate, drepturi reale de garanție și sarcini	Referințe
NU SUNT	

Anexa Nr. 1 La Partea I

Teren

Nr cadastral	Suprafața (mp)*	Observații / Referințe
	18.800	

* Suprafața este determinată în planul de proiecție Stereo 70.



Date referitoare la teren

Crt	Categorie folosință	Intravilan	Suprafața (mp)	Tarla	Parcelă	Nr. topo	Observații / Referințe
1	padure	NU	18.800	U.P. II Mihaieni	UA 88B%, 87C%	-	

Lungime Segmente

1) Valorile lungimilor segmentelor sunt obținute din proiecție în plan.

Punct început	X / Y	Punct sfârșit	X / Y	Lungime segment (** (m)
1	575.685,695 632.778,04	2	575.571,951 632.767,739	114.209
3	575.573,083 632.759,661	4	575.573,586 632.756,066	3.63
5	575.570,842 632.712,479	6	575.568,483 632.689,728	22.873
7	575.555,799 632.668,073	8	575.550,399 632.658,854	10.684
9	575.583,707 632.674,844	10	575.596,922 632.678,975	13.846

Punct început	X / Y	Punct sfârșit	X / Y	Lungime segment (** (m)
2	575.571,951 632.767,739	3	575.573,083 632.759,661	8.157
4	575.573,586 632.756,066	5	575.570,842 632.712,479	43.673
6	575.568,483 632.689,728	7	575.555,799 632.668,073	25.096
8	575.550,399 632.658,854	9	575.583,707 632.674,844	36.947
10	575.596,922 632.678,975	11	575.625,568 632.689,799	30.623

Punct început	X / Y	Punct sfârșit	X / Y	Lungime segment (** (m)
11	575.625,568 632.689,799	12	575.659,014 632.694,583	33.786
13	575.662,571 632.695,092	14	575.683,023 632.693,927	20.485
15	575.699,265 632.694,739	16	575.719,732 632.697,084	20.601
17	575.763,612 632.698,324	18	575.776,806 632.698,697	13.199
19	575.785,792 632.727,226	20	575.786,93 632.730,839	3.788
21	575.796,778 632.746,888	22	575.806,423 632.762,604	18.44
23	575.815,894 632.778,04	1	575.685,695 632.778,04	130.199

Punct început	X / Y	Punct sfârșit	X / Y	Lungime segment (** (m)
12	575.659,014 632.694,583	13	575.662,571 632.695,092	3.593
14	575.683,023 632.693,927	15	575.699,265 632.694,739	16.262
16	575.719,732 632.697,084	17	575.763,612 632.698,324	43.898
18	575.776,806 632.698,697	19	575.785,792 632.727,226	29.911
20	575.786,93 632.730,839	21	575.796,778 632.746,888	18.83
22	575.806,423 632.762,604	23	575.815,894 632.778,04	18.11

** Lungimile segmentelor sunt determinate în planul de proiecție Stereo 70 și sunt rotunjite la 1 milimetru.

*** Distanța dintre puncte este formată din segmente cumulate ce sunt mai mici decât valoarea 1 milimetru.

**DATE DESPRE IMOBILUL NR. 6710**

Oficiul de Cadastru și Publicitate Imobiliară NEAMT
Biroul de Cadastru și Publicitate Imobiliară Targu-Neamt

A. Partea I. Descrierea imobilului

TEREN Extravilan

Adresa: Jud. Neamt

Nr. Crt	Nr cadastral Nr. topografic	Suprafața* (mp)	Observații / Referințe
A1		18.100	Sector cadastral:245 Teren neimprejmuit;

B. Partea II. Proprietari și acte

Inscrieri privitoare la dreptul de proprietate și alte drepturi reale		Referințe
/		
Act Administrativ nr. 734, din 16/10/2015 emis de PRIMARIA COMUNEI POIANA TEIULUI (CJSDPAT NEAMT NR. 10199 / 03.04.2015, HCL NR.89 / 20.02.2015 + ANEXA);		
B1	Inscrierea provizorie, drept de PROPRIETATE, dobandit prin Lege, cota actuala 1/1, cota initiala 1/1 1) PANAITE VASILE 2) PANAITE VICTOR	A1

C. Partea III. SARCINI .

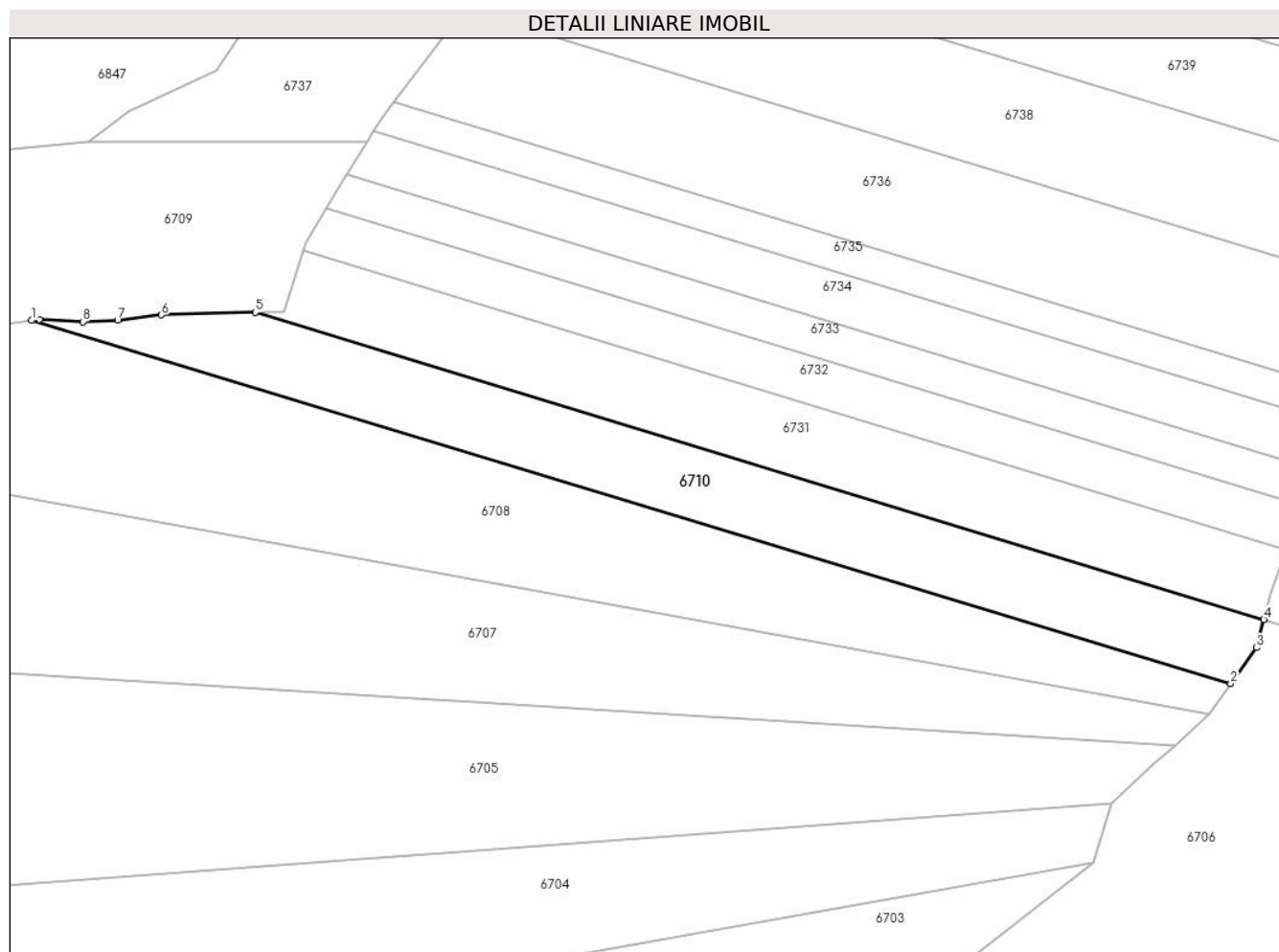
Inscrieri privind dezmembramintele dreptului de proprietate, drepturi reale de garanție și sarcini	Referințe
NU SUNT	

Anexa Nr. 1 La Partea I

Teren

Nr cadastral	Suprafața (mp)*	Observații / Referințe
	18.100	

* Suprafața este determinată în planul de proiecție Stereo 70.



Date referitoare la teren

Crt	Categorie folosință	Intravilan	Suprafața (mp)	Tarla	Parcelă	Nr. topo	Observații / Referințe
1	padure	NU	18.100	U.P. II Mihaieni	UA 86A%, 86B%	-	

Lungime Segmente

1) Valorile lungimilor segmentelor sunt obținute din proiecție în plan.

Punct început	X / Y	Punct sfârșit	X / Y	Lungime segment (** (m)
1	575.659,014 632.694,583	2	576.219,668 632.524,912	585.765
2	576.219,668 632.524,912	3	576.231,563 632.541,693	20.569
3	576.231,563 632.541,693	4	576.235,059 632.554,867	13.63
4	576.235,059 632.554,867	5	575.763,612 632.698,324	492.79
5	575.763,612 632.698,324	6	575.719,732 632.697,084	43.898

Punct început	X / Y	Punct sfârşit	X / Y	Lungime segment (** (m)
6	575.719,732 632.697,084	7	575.699,265 632.694,739	20.601
7	575.699,265 632.694,739	8	575.683,023 632.693,927	16.262
8	575.683,023 632.693,927	9	575.662,571 632.695,092	20.485
9	575.662,571 632.695,092	1	575.659,014 632.694,583	3.593

** Lungimile segmentelor sunt determinate în planul de proiecţie Stereo 70 şi sunt rotunjite la 1 milimetru.

*** Distanţa dintre puncte este formată din segmente cumulate ce sunt mai mici decât valoarea 1 milimetru.

**DATE DESPRE IMOBILUL NR. 6711**

Oficiul de Cadastru și Publicitate Imobiliară NEAMT
Biroul de Cadastru și Publicitate Imobiliară Targu-Neamt

A. Partea I. Descrierea imobilului

TEREN Extravilan

Adresa: Jud. Neamt

Nr. Crt	Nr cadastral Nr. topografic	Suprafața* (mp)	Observații / Referințe
A1		7.000	Sector cadastral:245 Teren neimpregmuit;

B. Partea II. Proprietari și acte

Inscrieri privitoare la dreptul de proprietate și alte drepturi reale		Referințe
/		
Act Administrativ nr. 647, din 06/10/2015 emis de PRIMARIA COMUNEI POIANA TEIULUI (CJSDPAT NEAMT NR. 10199 / 03.04.2015, HCL NR.89 / 20.02.2015 + ANEXA);		
B1	Inscrierea provizorie, drept de PROPRIETATE, dobandit prin Lege, cota actuala 1/1, cota initiala 1/1 1) DORNEANU ERSZEBET	A1

C. Partea III. SARCINI .

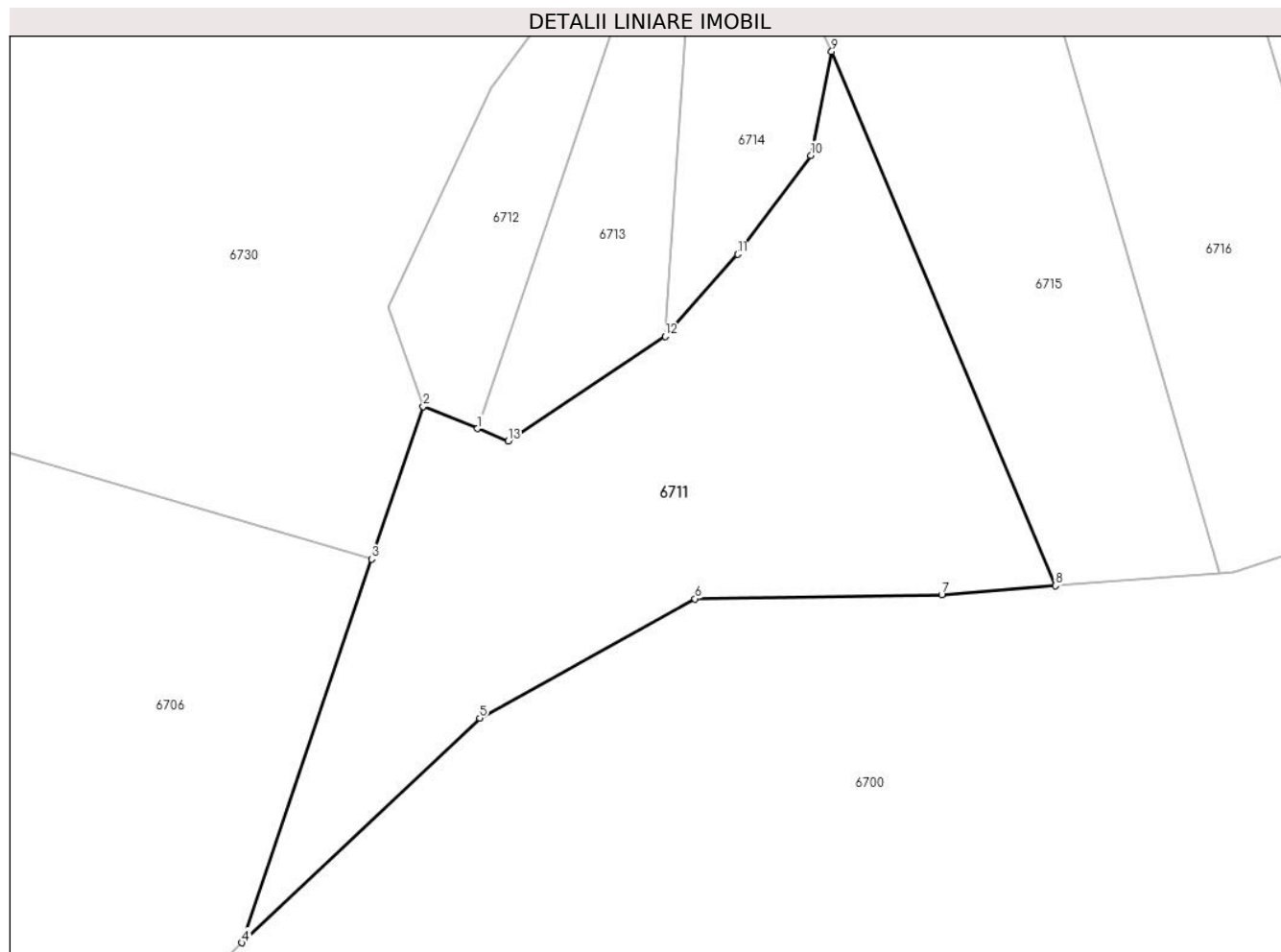
Inscrieri privind dezmembramintele dreptului de proprietate, drepturi reale de garanție și sarcini	Referințe
NU SUNT	

Anexa Nr. 1 La Partea I

Teren

Nr cadastral	Suprafața (mp)*	Observații / Referințe
	7.000	

* Suprafața este determinată în planul de proiecție Stereo 70.



Date referitoare la teren

Crt	Categorie folosință	Intravilan	Suprafața (mp)	Tarla	Parcelă	Nr. topo	Observații / Referințe
1	padure	NU	7.000	U.P. II Mihaieni	UA 84C%	-	

Lungime Segmente

1) Valorile lungimilor segmentelor sunt obținute din proiecție în plan.

Punct început	X / Y	Punct sfârșit	X / Y	Lungime segment (** (m)
1	576.410,27 632.531,839	2	576.400,677 632.535,746	10.358
2	576.400,677 632.535,746	3	576.391,557 632.508,782	28.465
3	576.391,557 632.508,782	4	576.368,657 632.441,071	71.479
4	576.368,657 632.441,071	5	576.410,688 632.480,73	57.788
5	576.410,688 632.480,73	6	576.448,697 632.501,795	43.456

Punct început	X / Y	Punct sfârșit	X / Y	Lungime segment (** (m)
6	576.448,697 632.501,795	7	576.492,33 632.502,53	43.639
7	576.492,33 632.502,53	8	576.512,409 632.504,104	20.141
8	576.512,409 632.504,104	9	576.472,862 632.598,418	102.27
9	576.472,862 632.598,418	10	576.469,202 632.580,075	18.705
10	576.469,202 632.580,075	11	576.456,238 632.562,626	21.738
11	576.456,238 632.562,626	12	576.443,435 632.548,123	19.346
12	576.443,435 632.548,123	13	576.415,739 632.529,611	33.313
13	576.415,739 632.529,611	1	576.410,27 632.531,839	5.905

** Lungimile segmentelor sunt determinate în planul de proiecție Stereo 70 și sunt rotunjite la 1 milimetru.

*** Distanța dintre puncte este formată din segmente cumulate ce sunt mai mici decât valoarea 1 milimetru.

**DATE DESPRE IMOBILUL NR. 6712**

Oficiul de Cadastru și Publicitate Imobiliară NEAMT
Biroul de Cadastru și Publicitate Imobiliară Targu-Neamt

A. Partea I. Descrierea imobilului

TEREN Extravilan

Adresa: Jud. Neamt

Nr. Crt	Nr cadastral Nr. topografic	Suprafața* (mp)	Observații / Referințe
A1	53703	1.911	Sector cadastral:245 Teren neimpregmuit;

B. Partea II. Proprietari și acte

Inscrieri privitoare la dreptul de proprietate și alte drepturi reale		Referințe
23620 / 26/11/2020		
Act Notarial nr. Act de dezmembrare aut nr. 821, din 25/11/2020 emis de NP Tudor V. VIOREL;		
B1	Se infiinteaza cartea funciara 53703 a imobilului cu numarul cadastral 53703/UAT Pipirig, rezultat din dezmembrarea imobilului cu numarul cadastral 52632 inscris in cartea funciara 52632;	A1
B4	Se radiază înscrierea efectuată în baza încheierii nr. 21454 din 30.10.2020	A1
23622 / 26/11/2020		
Act Notarial nr. Contract de donatie nr.823, din 25/11/2020 emis de Tudor V. VIOREL (act notarial nr Încheiere de îndreptare nr.18 din 15.12.2020, emis de Tudor V. VIOREL);		
B5	Intabulare, drept de PROPRIETATE, cu titlu de donatie, dobandit prin Conventie, cota actuala 1/1, cota initiala 1/1 1) CHELE TOADER 2) CHELE ELENA, bun comun	A1

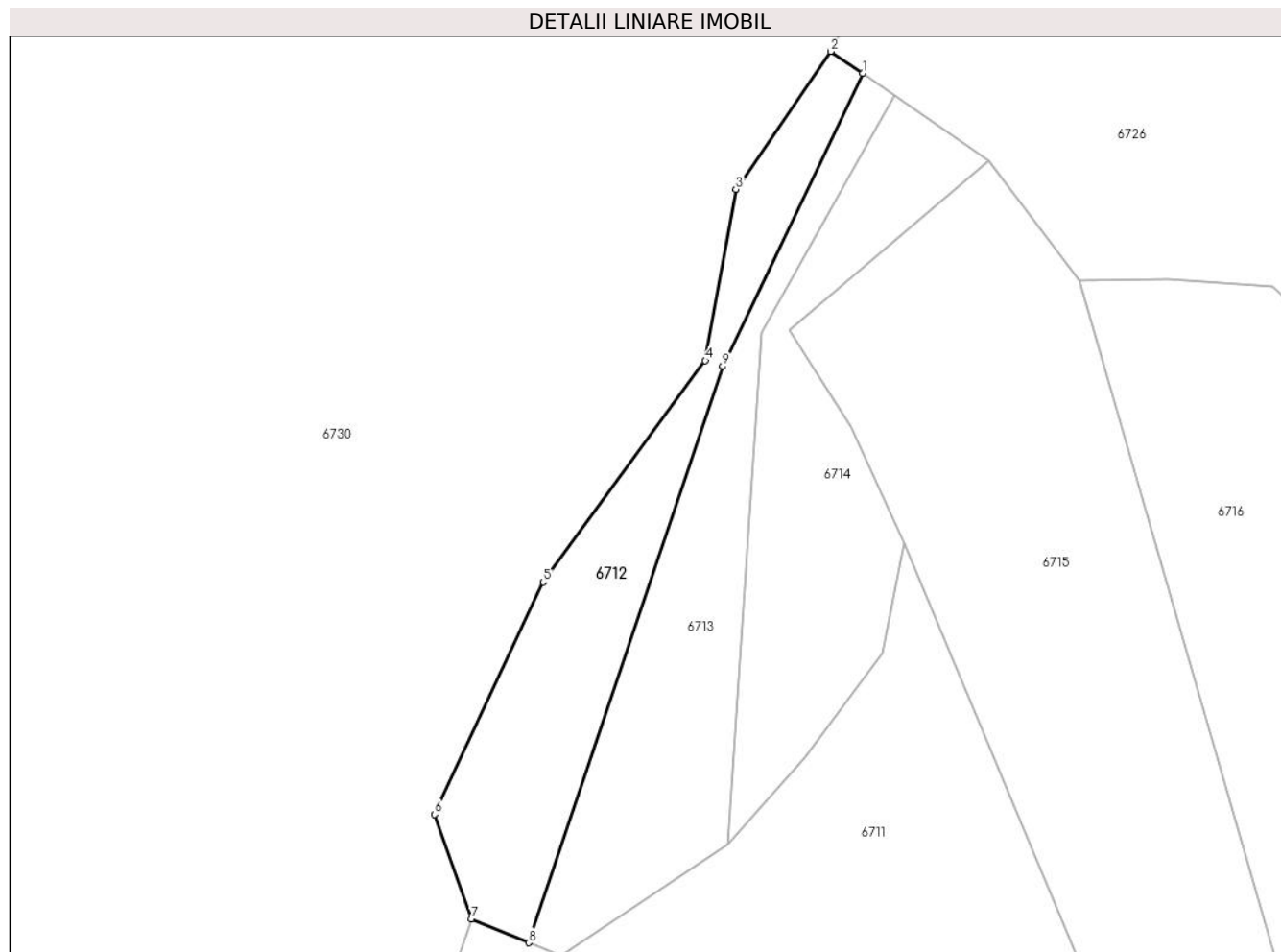
C. Partea III. SARCINI .

Inscrieri privind dezmembramintele dreptului de proprietate, drepturi reale de garanție și sarcini	Referințe
NU SUNT	

Anexa Nr. 1 La Partea I**Teren**

Nr cadastral	Suprafața (mp)*	Observații / Referințe
53703	1.911	

* Suprafața este determinată în planul de proiecție Stereo 70.

**Date referitoare la teren**

Crt	Categorie folosință	Intravilan	Suprafața (mp)	Tarla	Parcelă	Nr. topo	Observații / Referințe
1	padure	NU	1.911	U.P.II Mihăieț	u.a.84A%	-	O.S. Pipirig, U.P.II Mihăieți, u.a.84A%; Proces Verbal de punere în posesie nr. 36/1260 din 19.08.2015

Lungime Segmente

1) Valorile lungimilor segmentelor sunt obținute din proiecție în plan.

Punct început	X / Y	Punct sfârșit	X / Y	Lungime segment (** (m)
1	576.465,881 632.676,536	2	576.460,596 632.680,171	6.414
2	576.460,596 632.680,171	3	576.444,75 632.657,23	27.882
3	576.444,75 632.657,23	4	576.439,687 632.628,706	28.97
4	576.439,687 632.628,706	5	576.412,697 632.591,867	45.668
5	576.412,697 632.591,867	6	576.394,614 632.553,222	42.667

Punct început	X / Y	Punct sfârșit	X / Y	Lungime segment (** (m)
6	576.394,614 632.553,222	7	576.400,677 632.535,746	18.498
7	576.400,677 632.535,746	8	576.410,27 632.531,839	10.358
8	576.410,27 632.531,839	9	576.442,586 632.627,774	101.232
9	576.442,586 632.627,774	1	576.465,881 632.676,536	54.041

** Lungimile segmentelor sunt determinate în planul de proiecție Stereo 70 și sunt rotunjite la 1 milimetru.

*** Distanța dintre puncte este formată din segmente cumulate ce sunt mai mici decât valoarea 1 milimetru.

**DATE DESPRE IMOBILUL NR. 6713**

Oficiul de Cadastru și Publicitate Imobiliară NEAMT
 Biroul de Cadastru și Publicitate Imobiliară Targu-Neamt

A. Partea I. Descrierea imobilului

TEREN Extravilan

Adresa: Jud. Neamt

Nr. Crt	Nr cadastral Nr. topografic	Suprafața* (mp)	Observații / Referințe
A1	53705	1.911	Sector cadastral:245 Teren neimpregmuit;

B. Partea II. Proprietari și acte

Inscrieri privitoare la dreptul de proprietate și alte drepturi reale		Referințe
23620 / 26/11/2020		
Act Notarial nr. Act de dezmembrare aut nr. 821, din 25/11/2020 emis de NP Tudor V. VIOREL;		
B1	Se infiinteaza cartea funciara 53705 a imobilului cu numarul cadastral 53705/UAT Pipirig, rezultat din dezmembrarea imobilului cu numarul cadastral 52632 inscris in cartea funciara 52632;	A1
B4	Se radiază înscrierea efectuată în baza încheierii nr. 21454 din 30.10.2020	A1
23658 / 26/11/2020		
Act Notarial nr. Contract de donație aut nr. 826, din 25/11/2020 emis de NP Tudor V. VIOREL;		
B5	Intabulare, drept de PROPRIETATE, cu titlu de drept de donație, dobandit prin Conventie, cota actuala 1/1, cota initiala 1/1 1) MIHĂILEANU DUMITRA, bun propriu	A1

C. Partea III. SARCINI .

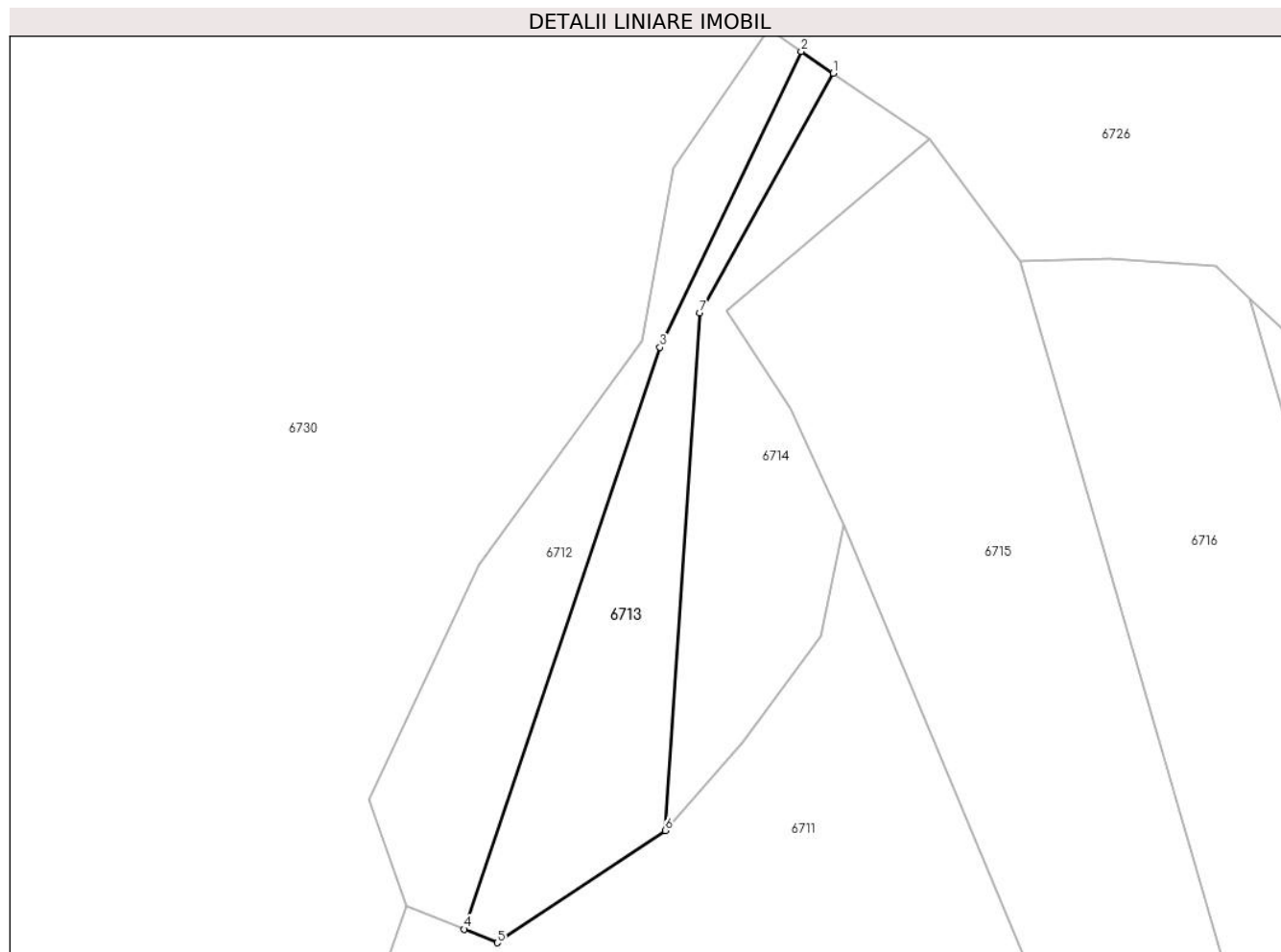
Inscrieri privind dezmembramintele dreptului de proprietate, drepturi reale de garanție și sarcini	Referințe
NU SUNT	

Anexa Nr. 1 La Partea I

Teren

Nr cadastral	Suprafața (mp)*	Observații / Referințe
53705	1.911	

* Suprafața este determinată în planul de proiecție Stereo 70.



Date referitoare la teren

Crt	Categorie folosință	Intravilan	Suprafața (mp)	Tarla	Parcelă	Nr. topo	Observații / Referințe
1	padure	NU	1.911	U.P.II Mihăieți	u.a.84A%	-	O.S. Pipirig, U.P.II Mihăieți, u.a.84A%; Proces Verbal de punere în posesie nr. 36/1260 din 19.08.2015

Lungime Segmente

1) Valorile lungimilor segmentelor sunt obținute din proiecție în plan.

Punct început	X / Y	Punct sfârșit	X / Y	Lungime segment (** (m)
1	576.471,141 632.672,919	2	576.465,881 632.676,536	6.384
2	576.465,881 632.676,536	3	576.442,586 632.627,774	54.041
3	576.442,586 632.627,774	4	576.410,27 632.531,839	101.232
4	576.410,27 632.531,839	5	576.415,739 632.529,611	5.905
5	576.415,739 632.529,611	6	576.443,435 632.548,123	33.313

Punct început	X / Y	Punct sfârșit	X / Y	Lungime segment (** (m)
6	576.443,435 632.548,123	7	576.449,153 632.633,434	85.502
7	576.449,153 632.633,434	1	576.471,141 632.672,919	45.194

** Lungimile segmentelor sunt determinate în planul de proiecție Stereo 70 și sunt rotunjite la 1 milimetru.

*** Distanța dintre puncte este formată din segmente cumulate ce sunt mai mici decât valoarea 1 milimetru.

**DATE DESPRE IMOBILUL NR. 6714**

Oficiul de Cadastru și Publicitate Imobiliară NEAMT
Biroul de Cadastru și Publicitate Imobiliară Targu-Neamt

A. Partea I. Descrierea imobilului

TEREN Extravilan

Adresa: Jud. Neamt

Nr. Crt	Nr cadastral Nr. topografic	Suprafața* (mp)	Observații / Referințe
A1	53707	1.911	Sector cadastral:245 Teren neimpregmuit;

B. Partea II. Proprietari și acte

Inscrieri privitoare la dreptul de proprietate și alte drepturi reale		Referințe
23620 / 26/11/2020		
Act Notarial nr. Act de dezmembrare aut nr. 821, din 25/11/2020 emis de NP Tudor V. VIOREL;		
B1	Se infiinteaza cartea funciara 53707 a imobilului cu numarul cadastral 53707/UAT Pipirig, rezultat din dezmembrarea imobilului cu numarul cadastral 52632 inscris in cartea funciara 52632;	A1
B4	Se radiază înscrierea efectuată în baza încheierii nr. 21454 din 30.10.2020	A1
21361 / 16/08/2022		
Act Notarial nr. CONTRACT DE DONATIE aut. nr. 130, din 12/08/2022 emis de BIN Tudor V. VIOREL;		
B6	Intabulare, drept de PROPRIETATE, cu titlu de drept de DONAȚIE, dobândit prin Conventie, cota actuala 1/1, cota initiala 1/1 1) CHELE MARCEL, bun propriu	A1

C. Partea III. SARCINI .

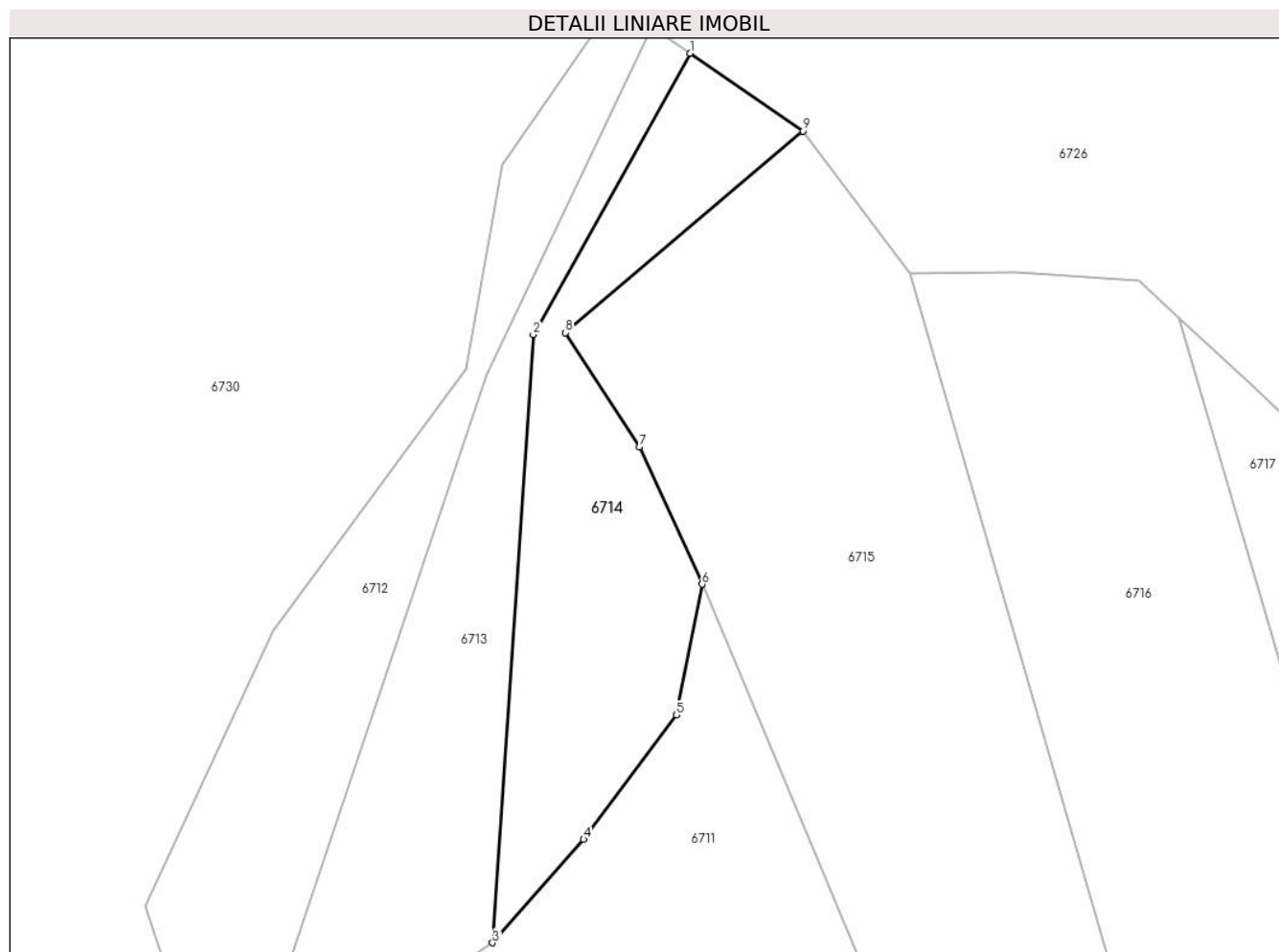
Inscrieri privind dezmembramintele dreptului de proprietate, drepturi reale de garanție și sarcini	Referințe
NU SUNT	

Anexa Nr. 1 La Partea I

Teren

Nr cadastral	Suprafața (mp)*	Observații / Referințe
53707	1.911	

* Suprafața este determinată în planul de proiecție Stereo 70.



Date referitoare la teren

Crt	Categorie folosință	Intravilan	Suprafața (mp)	Tarla	Parcelă	Nr. topo	Observații / Referințe
1	padure	NU	1.911	U.P.II Mihăieți	u.a.84A%	-	O.S. Pipirig, U.P.II Mihăieți, u.a.84A%; Proces Verbal de punere în posesie nr. 36/1260 din 19.08.2015

Lungime Segmente

1) Valorile lungimilor segmentelor sunt obținute din proiecție în plan.

Punct început	X / Y	Punct sfârșit	X / Y	Lungime segment (** (m)
1	576.471,141 632.672,919	2	576.449,153 632.633,434	45.194
2	576.449,153 632.633,434	3	576.443,435 632.548,123	85.502
3	576.443,435 632.548,123	4	576.456,238 632.562,626	19.346
4	576.456,238 632.562,626	5	576.469,202 632.580,075	21.738
5	576.469,202 632.580,075	6	576.472,862 632.598,418	18.705

Punct început	X / Y	Punct sfârșit	X / Y	Lungime segment (** (m)
6	576.472,862 632.598,418	7	576.464,057 632.617,686	21.185
7	576.464,057 632.617,686	8	576.453,656 632.633,714	19.107
8	576.453,656 632.633,714	9	576.486,993 632.662,017	43.731
9	576.486,993 632.662,017	1	576.471,141 632.672,919	19.239

** Lungimile segmentelor sunt determinate în planul de proiecție Stereo 70 și sunt rotunjite la 1 milimetru.

*** Distanța dintre puncte este formată din segmente cumulate ce sunt mai mici decât valoarea 1 milimetru.

**DATE DESPRE IMOBILUL NR. 6715**

Oficiul de Cadastru și Publicitate Imobiliară NEAMT
 Biroul de Cadastru și Publicitate Imobiliară Targu-Neamt

A. Partea I. Descrierea imobilului

TEREN Extravilan

Adresa: Jud. Neamt

Nr. Crt	Nr cadastral Nr. topografic	Suprafața* (mp)	Observații / Referințe
A1		5.700	Sector cadastral:245 Teren neimpregmuit;

B. Partea II. Proprietari și acte

Inscrieri privitoare la dreptul de proprietate și alte drepturi reale		Referințe
/		
Act Administrativ nr. 673, din 12/10/2015 emis de PRIMARIA COMUNEI POIANA TEIULUI (CJSDPAT NEAMT NR. 10199 / 03.04.2015, HCL NR.89 / 20.02.2015 + ANEXA);		
B1	Inscrierea provizorie, drept de PROPRIETATE, dobandit prin Lege, cota actuala 1/1, cota initiala 1/1 1) TIFESCU ELENA	A1

C. Partea III. SARCINI .

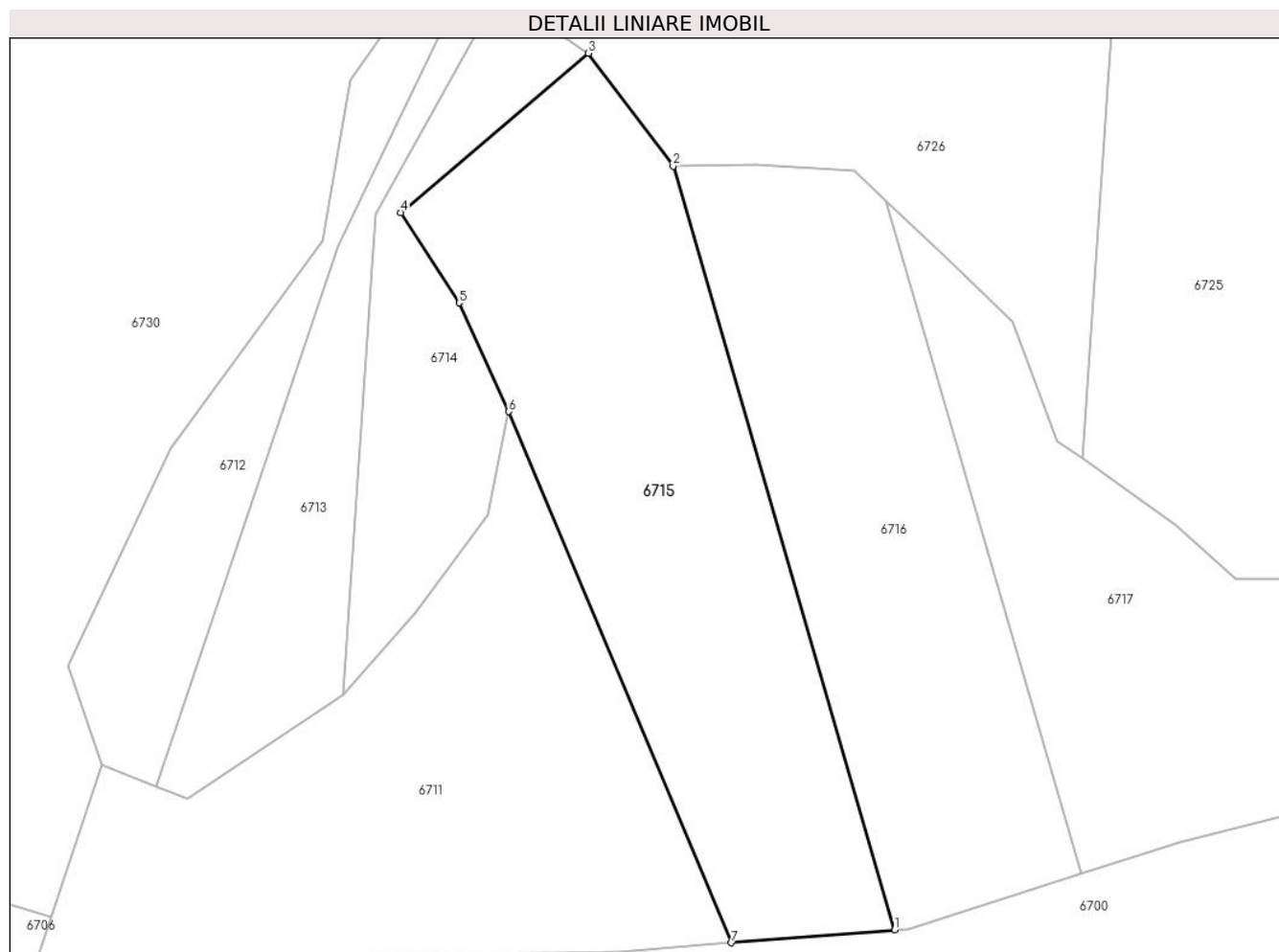
Inscrieri privind dezmembramintele dreptului de proprietate, drepturi reale de garanție și sarcini	Referințe
NU SUNT	

Anexa Nr. 1 La Partea I

Teren

Nr cadastral	Suprafața (mp)*	Observații / Referințe
	5.700	

* Suprafața este determinată în planul de proiecție Stereo 70.



Date referitoare la teren

Crt	Categorie folosință	Intravilan	Suprafața (mp)	Tarla	Parcelă	Nr. topo	Observații / Referințe
1	padure	NU	5.700	U.P. II Mihaieni	UA 84C%	-	

Lungime Segmente

1) Valorile lungimilor segmentelor sunt obținute din proiecție în plan.

Punct început	X / Y	Punct sfârșit	X / Y	Lungime segment (** (m)
1	576.541,406 632.506,377	2	576.502,055 632.641,988	141.205
2	576.502,055 632.641,988	3	576.486,993 632.662,017	25.06
3	576.486,993 632.662,017	4	576.453,656 632.633,714	43.731
4	576.453,656 632.633,714	5	576.464,057 632.617,686	19.107
5	576.464,057 632.617,686	6	576.472,862 632.598,418	21.185

Punct început	X / Y	Punct sfârșit	X / Y	Lungime segment (** (m)
6	576.472,862 632.598,418	7	576.512,409 632.504,104	102.27
7	576.512,409 632.504,104	1	576.541,406 632.506,377	29.086

** Lungimile segmentelor sunt determinate în planul de proiecție Stereo 70 și sunt rotunjite la 1 milimetru.

*** Distanța dintre puncte este formată din segmente cumulate ce sunt mai mici decât valoarea 1 milimetru.

**DATE DESPRE IMOBILUL NR. 6716**

Oficiul de Cadastru și Publicitate Imobiliară NEAMT
Biroul de Cadastru și Publicitate Imobiliară Targu-Neamt

A. Partea I. Descrierea imobilului

TEREN Extravilan

Adresa: Jud. Neamt

Nr. Crt	Nr cadastral Nr. topografic	Suprafața* (mp)	Observații / Referințe
A1		4.700	Sector cadastral:245 Teren neimpregmuit;

B. Partea II. Proprietari și acte

Inscrieri privitoare la dreptul de proprietate și alte drepturi reale		Referințe
/		
Act Administrativ nr. 728, din 16/10/2015 emis de PRIMARIA COMUNEI POIANA TEIULUI (CJSDPAT NEAMT NR. 10199 / 03.04.2015, HCL NR.89 / 20.02.2015 + ANEXA);		
B1	Inscrierea provizorie, drept de PROPRIETATE, dobandit prin Lege, cota actuala 1/1, cota initiala 1/1 1) ANDONESEI GRIGORE	A1

C. Partea III. SARCINI .

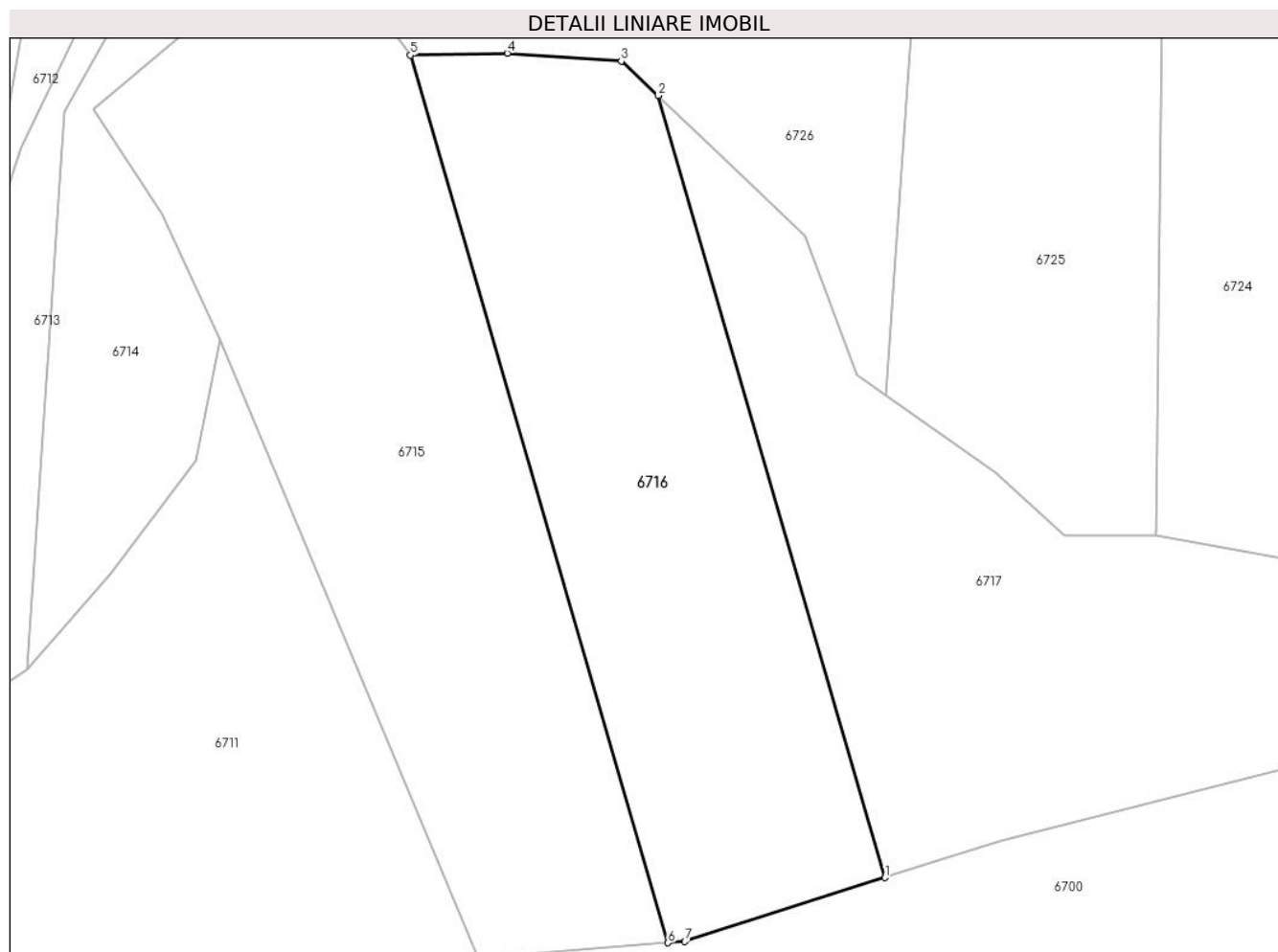
Inscrieri privind dezmembramintele dreptului de proprietate, drepturi reale de garanție și sarcini	Referințe
NU SUNT	

Anexa Nr. 1 La Partea I

Teren

Nr cadastral	Suprafața (mp)*	Observații / Referințe
	4.700	

* Suprafața este determinată în planul de proiecție Stereo 70.



Date referitoare la teren

Crt	Categorie folosință	Intravilan	Suprafața (mp)	Tarla	Parcelă	Nr. topo	Observații / Referințe
1	padure	NU	4.700	U.P. II Mihaieni	UA 84C%	-	

Lungime Segmente

1) Valorile lungimilor segmentelor sunt obținute din proiecție în plan.

Punct început	X / Y	Punct sfârșit	X / Y	Lungime segment (** (m)
1	576.574,56 632.516,323	2	576.539,893 632.635,793	124.398
2	576.539,893 632.635,793	3	576.534,277 632.641,074	7.709
3	576.534,277 632.641,074	4	576.516,842 632.642,272	17.476
4	576.516,842 632.642,272	5	576.502,055 632.641,988	14.79
5	576.502,055 632.641,988	6	576.541,406 632.506,377	141.205

Punct început	X / Y	Punct sfârșit	X / Y	Lungime segment (** (m)
6	576.541,406 632.506,377	7	576.544,006 632.506,581	2.608
7	576.544,006 632.506,581	1	576.574,56 632.516,323	32.07

** Lungimile segmentelor sunt determinate în planul de proiecție Stereo 70 și sunt rotunjite la 1 milimetru.

*** Distanța dintre puncte este formată din segmente cumulate ce sunt mai mici decât valoarea 1 milimetru.

**DATE DESPRE IMOBILUL NR. 6717**

Oficiul de Cadastru și Publicitate Imobiliară NEAMT
Biroul de Cadastru și Publicitate Imobiliară Targu-Neamt

A. Partea I. Descrierea imobilului

TEREN Extravilan

Adresa: Jud. Neamt

Nr. Crt	Nr cadastral Nr. topografic	Suprafața* (mp)	Observații / Referințe
A1		5.200	Sector cadastral:245 Teren neimpregmuit;

B. Partea II. Proprietari și acte

Inscrieri privitoare la dreptul de proprietate și alte drepturi reale		Referințe
/		
Act Administrativ nr. 772, din 18/10/2015 emis de PRIMARIA COMUNEI POIANA TEIULUI (CJSDPAT NEAMT NR. 10199 / 03.04.2015, HCL NR.89 / 20.02.2015 + ANEXA);		
B1	Inscrierea provizorie, drept de PROPRIETATE, dobandit prin Lege, cota actuala 1/1, cota initiala 1/1 1) ANDRIESCU ALEXANDRU	A1

C. Partea III. SARCINI .

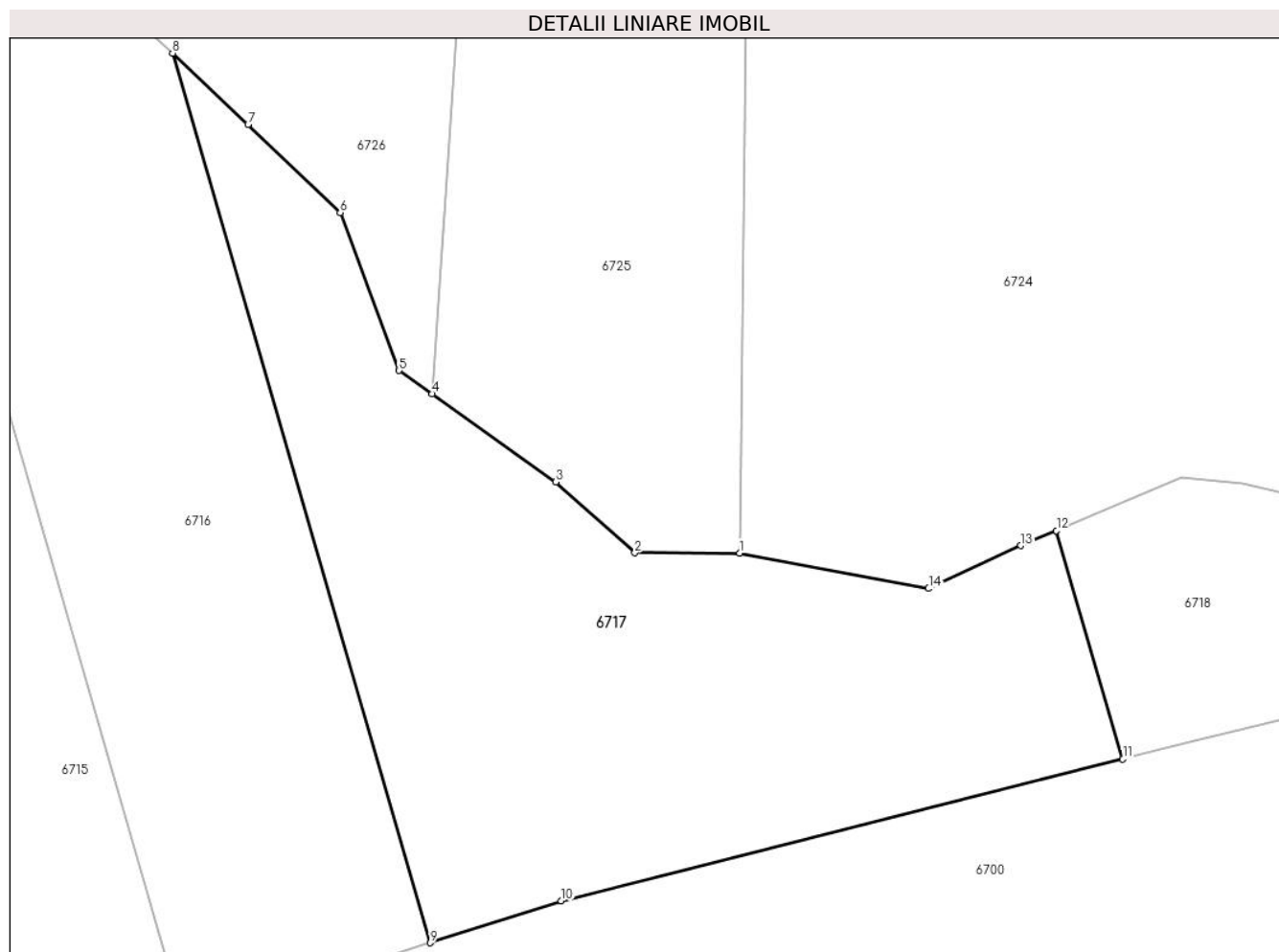
Inscrieri privind dezmembramintele dreptului de proprietate, drepturi reale de garanție și sarcini	Referințe
NU SUNT	

Anexa Nr. 1 La Partea I

Teren

Nr cadastral	Suprafața (mp)*	Observații / Referințe
	5.200	

* Suprafața este determinată în planul de proiecție Stereo 70.



Date referitoare la teren

Crt	Categorie folosință	Intravilan	Suprafața (mp)	Tarla	Parcelă	Nr. topo	Observații / Referințe
1	padure	NU	5.200	U.P. II Mihaieni	UA 84C%	-	

Lungime Segmente

1) Valorile lungimilor segmentelor sunt obținute din proiecție în plan.

Punct început	X / Y	Punct sfârșit	X / Y	Lungime segment (** (m)
1	576.616,109 632.568,665	2	576.602,029 632.568,697	14.08
2	576.602,029 632.568,697	3	576.591,428 632.578,234	14.26
3	576.591,428 632.578,234	4	576.574,79 632.590,038	20.4
4	576.574,79 632.590,038	5	576.570,351 632.593,187	5.443
5	576.570,351 632.593,187	6	576.562,423 632.614,38	22.627

Punct început	X / Y	Punct sfârșit	X / Y	Lungime segment (** (m)
6	576.562,423 632.614,38	7	576.550,055 632.626,238	17.134
7	576.550,055 632.626,238	8	576.539,893 632.635,793	13.949
8	576.539,893 632.635,793	9	576.574,56 632.516,323	124.398
9	576.574,56 632.516,323	10	576.592,16 632.521,934	18.473
10	576.592,16 632.521,934	11	576.667,618 632.540,98	77.825
11	576.667,618 632.540,98	12	576.658,712 632.571,673	31.959
12	576.658,712 632.571,673	13	576.653,924 632.569,655	5.196
13	576.653,924 632.569,655	14	576.641,522 632.563,897	13.673
14	576.641,522 632.563,897	1	576.616,109 632.568,665	25.856

** Lungimile segmentelor sunt determinate în planul de proiecție Stereo 70 și sunt rotunjite la 1 milimetru.

*** Distanța dintre puncte este formată din segmente cumulate ce sunt mai mici decât valoarea 1 milimetru.

**DATE DESPRE IMOBILUL NR. 6718**

Oficiul de Cadastru și Publicitate Imobiliară NEAMT
Biroul de Cadastru și Publicitate Imobiliară Targu-Neamt

A. Partea I. Descrierea imobilului

TEREN Extravilan

Adresa: Jud. Neamt

Nr. Crt	Nr cadastral Nr. topografic	Suprafața* (mp)	Observații / Referințe
A1		2.000	Sector cadastral:245 Teren neimprejmuit;

B. Partea II. Proprietari și acte

Inscrieri privitoare la dreptul de proprietate și alte drepturi reale		Referințe
/		
Act Administrativ nr. 731, din 16/10/2015 emis de PRIMARIA COMUNEI POIANA TEIULUI (CJSDPAT NEAMT NR. 10199 / 03.04.2015, HCL NR.89 / 20.02.2015 + ANEXA);		
B1	Inscrierea provizorie, drept de PROPRIETATE, dobandit prin Lege, cota actuala 1/1, cota initiala 1/1 1) APINTEI ANA	A1

C. Partea III. SARCINI .

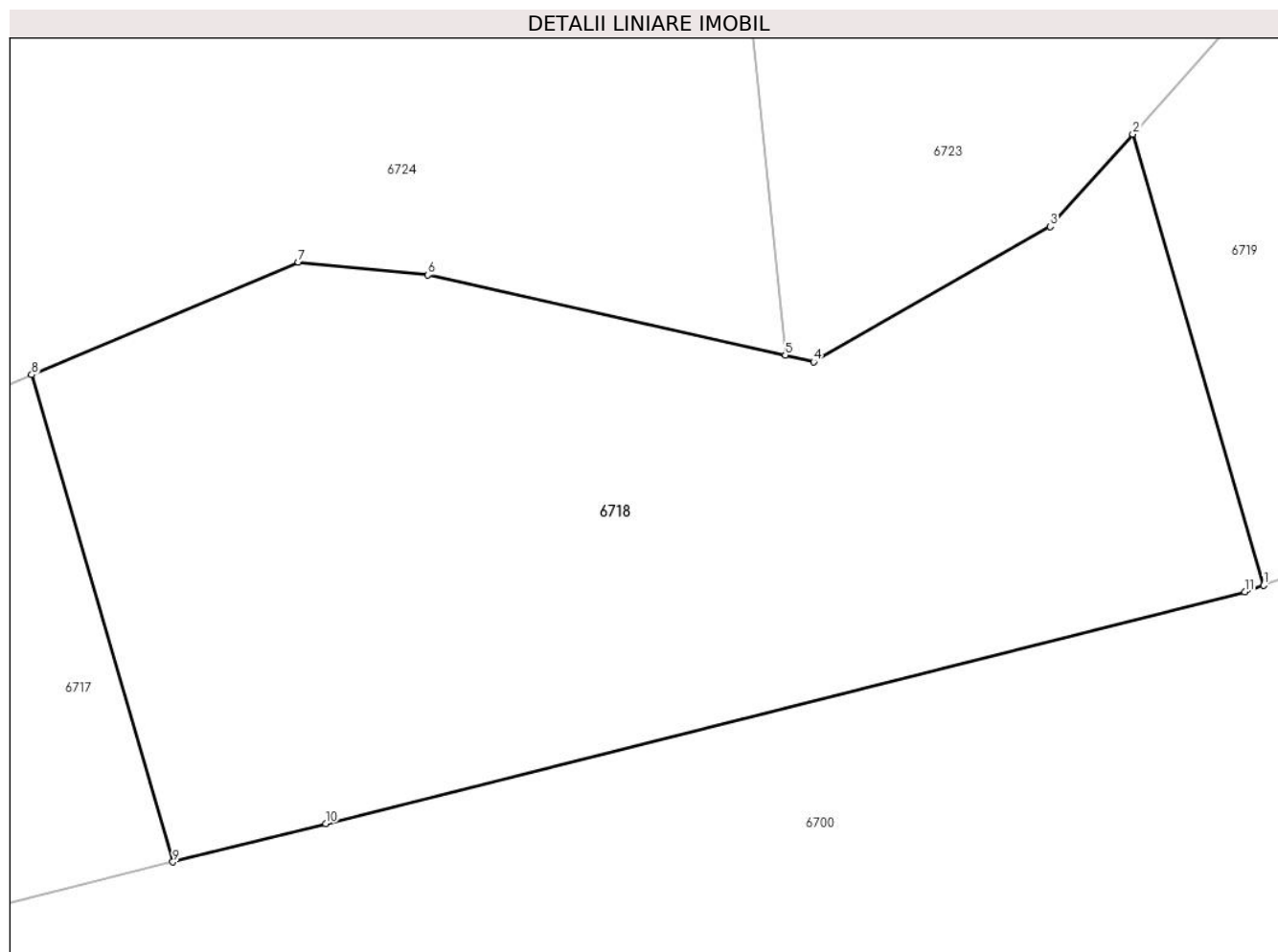
Inscrieri privind dezmembramintele dreptului de proprietate, drepturi reale de garanție și sarcini	Referințe
NU SUNT	

Anexa Nr. 1 La Partea I

Teren

Nr cadastral	Suprafața (mp)*	Observații / Referințe
	2.000	

* Suprafața este determinată în planul de proiecție Stereo 70.



Date referitoare la teren

Crt	Categorie folosință	Intra vilan	Suprafața (mp)	Tarla	Parcelă	Nr. topo	Observații / Referințe
1	padure	NU	2.000	U.P. II Mihaieni	UA 84C%	-	

Lungime Segmente

1) Valorile lungimilor segmentelor sunt obținute din proiecție în plan.

Punct început	X / Y	Punct sfârșit	X / Y	Lungime segment (** (m)
1	576.736,377 632.558,415	2	576.728,13 632.586,838	29.595
2	576.728,13 632.586,838	3	576.722,922 632.581,014	7.813
3	576.722,922 632.581,014	4	576.708,016 632.572,483	17.175
4	576.708,016 632.572,483	5	576.706,219 632.572,906	1.846
5	576.706,219 632.572,906	6	576.683,7 632.577,963	23.08

Punct început	X / Y	Punct sfârșit	X / Y	Lungime segment (** (m)
6	576.683,7 632.577,963	7	576.675,529 632.578,762	8.21
7	576.675,529 632.578,762	8	576.658,712 632.571,673	18.25
8	576.658,712 632.571,673	9	576.667,618 632.540,98	31.959
9	576.667,618 632.540,98	10	576.677,248 632.543,411	9.932
10	576.677,248 632.543,411	11	576.735,193 632.557,992	59.751
11	576.735,193 632.557,992	1	576.736,377 632.558,415	1.257

** Lungimile segmentelor sunt determinate în planul de proiecție Stereo 70 și sunt rotunjite la 1 milimetru.

*** Distanța dintre puncte este formată din segmente cumulate ce sunt mai mici decât valoarea 1 milimetru.

**DATE DESPRE IMOBILUL NR. 6719**

Oficiul de Cadastru și Publicitate Imobiliară NEAMT
Biroul de Cadastru și Publicitate Imobiliară Targu-Neamt

A. Partea I. Descrierea imobilului

TEREN Extravilan

Adresa: Jud. Neamt

Nr. Crt	Nr cadastral Nr. topografic	Suprafața* (mp)	Observații / Referințe
A1		4.600	Sector cadastral:245 Teren neimpregmuit;

B. Partea II. Proprietari și acte

Inscrieri privitoare la dreptul de proprietate și alte drepturi reale		Referințe
/		
Act Normativ nr. 7, din 13/03/1996 emis de GUVERNUL ROMANIEI;		
B1	Inscrierea provizorie, drept de PROPRIETATE, dobandit prin Lege, cota actuala 1/1, cota initiala 1/1 1) COMUNA PIPIRIG, CIF:99999999999999, PROPRIETAR NEIDENTIFICAT	A1

C. Partea III. SARCINI .

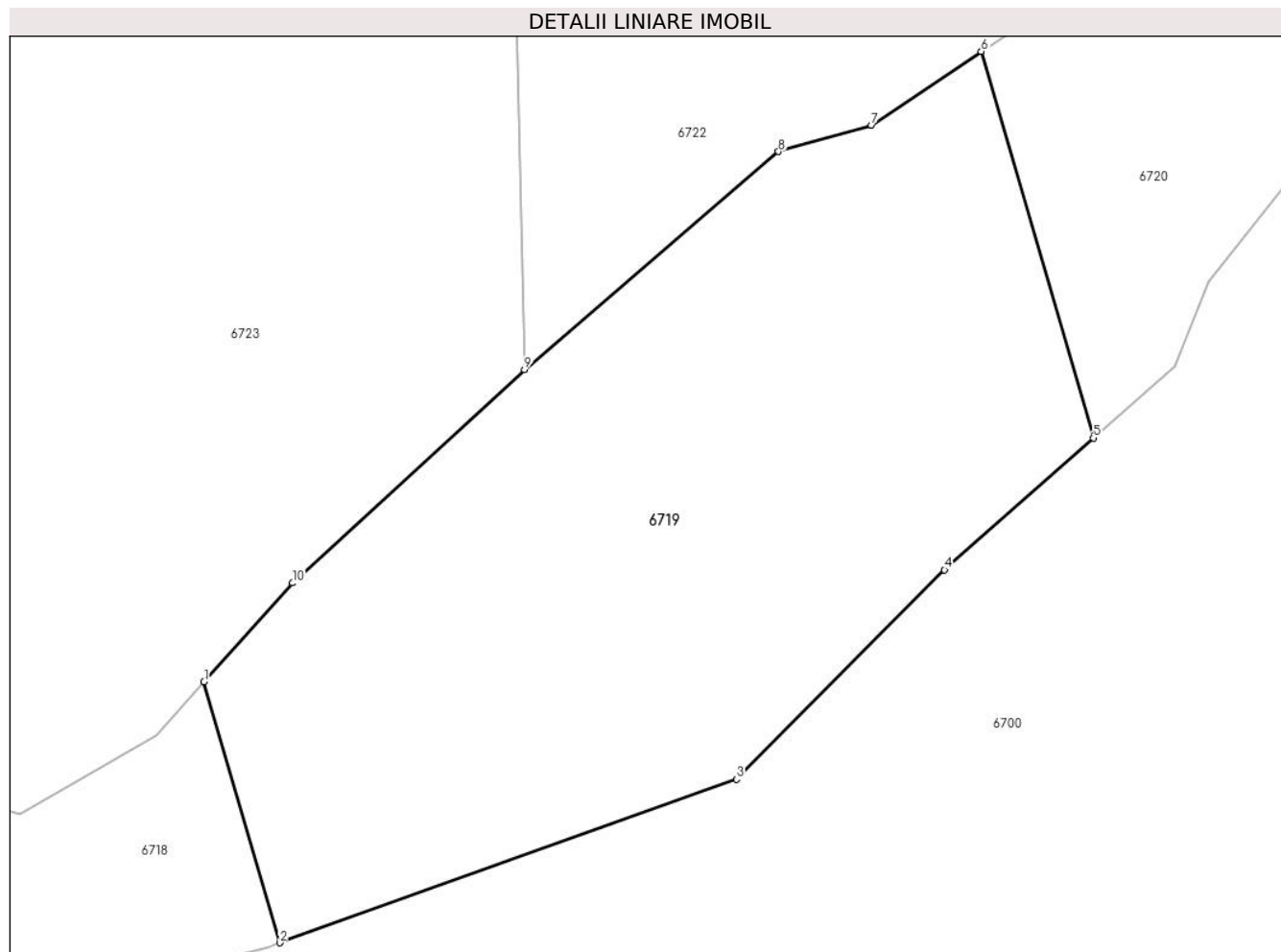
Inscrieri privind dezmembramintele dreptului de proprietate, drepturi reale de garanție și sarcini	Referințe
NU SUNT	

Anexa Nr. 1 La Partea I

Teren

Nr cadastral	Suprafața (mp)*	Observații / Referințe
	4.600	

* Suprafața este determinată în planul de proiecție Stereo 70.



Date referitoare la teren

Crt	Categorie folosință	Intravilan	Suprafața (mp)	Tarla	Parcelă	Nr. topo	Observații / Referințe
1	faneata	NU	4.600	U.P. II Mihaieni	UA84%	-	

Lungime Segmente

1) Valorile lungimilor segmentelor sunt obținute din proiecție în plan.

Punct început	X / Y	Punct sfârșit	X / Y	Lungime segment (** (m)
1	576.728,13 632.586,838	2	576.736,377 632.558,415	29.595
2	576.736,377 632.558,415	3	576.786,173 632.576,221	52.884
3	576.786,173 632.576,221	4	576.808,847 632.599,013	32.149
4	576.808,847 632.599,013	5	576.825,068 632.613,385	21.672
5	576.825,068 632.613,385	6	576.812,855 632.655,471	43.822

Punct început	X / Y	Punct sfârșit	X / Y	Lungime segment (** (m)
6	576.812,855 632.655,471	7	576.800,894 632.647,424	14.416
7	576.800,894 632.647,424	8	576.790,754 632.644,562	10.536
8	576.790,754 632.644,562	9	576.763,043 632.620,838	36.479
9	576.763,043 632.620,838	10	576.737,754 632.597,592	34.35
10	576.737,754 632.597,592	1	576.728,13 632.586,838	14.432

** Lungimile segmentelor sunt determinate în planul de proiecție Stereo 70 și sunt rotunjite la 1 milimetru.

*** Distanța dintre puncte este formată din segmente cumulate ce sunt mai mici decât valoarea 1 milimetru.

**DATE DESPRE IMOBILUL NR. 6720**

Oficiul de Cadastru și Publicitate Imobiliară NEAMT
Biroul de Cadastru și Publicitate Imobiliară Targu-Neamt

A. Partea I. Descrierea imobilului

TEREN Extravilan

Adresa: Jud. Neamt

Nr. Crt	Nr cadastral Nr. topografic	Suprafața* (mp)	Observații / Referințe
A1		5.200	Sector cadastral:245 Teren neimpregmuit;

B. Partea II. Proprietari și acte

Inscrieri privitoare la dreptul de proprietate și alte drepturi reale		Referințe
/		
Act Administrativ nr. 686, din 14/10/2015 emis de PRIMARIA COMUNEI POIANA TEIULUI (CJSDPAT NEAMT NR. 10199 / 03.04.2015, HCL NR.89 / 20.02.2015 + ANEXA);		
B1	Inscrierea provizorie, drept de PROPRIETATE, dobandit prin Lege, cota actuala 1/1, cota initiala 1/1 1) ACOSMULESEI DANIEL	A1

C. Partea III. SARCINI .

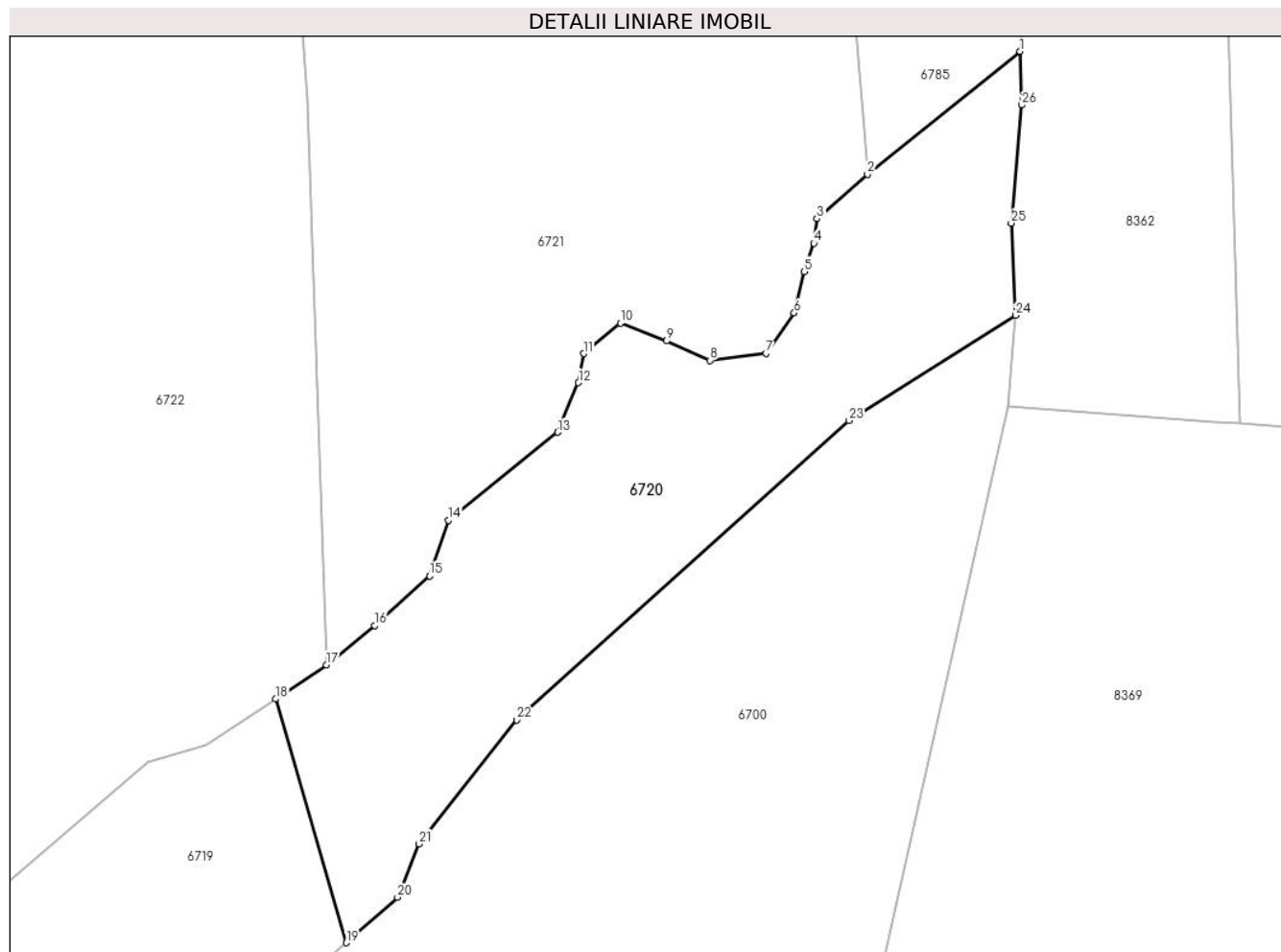
Inscrieri privind dezmembramintele dreptului de proprietate, drepturi reale de garanție și sarcini	Referințe
NU SUNT	

Anexa Nr. 1 La Partea I

Teren

Nr cadastral	Suprafața (mp)*	Observații / Referințe
	5.200	

* Suprafața este determinată în planul de proiecție Stereo 70.



Date referitoare la teren

Crt	Categorie folosință	Intra vilan	Suprafața (mp)	Tarla	Parcelă	Nr. topo	Observații / Referințe
1	padure	NU	5.200	U.P. II Mihaieni	UA 84C%	-	

Lungime Segmente

1) Valorile lungimilor segmentelor sunt obținute din proiecție în plan.

Punct început	X / Y	Punct sfârșit	X / Y	Lungime segment (** (m)
1	576.941,57 632.767,286	2	576.915,186 632.746,057	33.864
3	576.906,467 632.738,391	4	576.905,903 632.734,187	4.242
5	576.904,256 632.729,269	6	576.902,514 632.722,135	7.344
7	576.897,649 632.715,189	8	576.887,915 632.713,924	9.816
9	576.880,42 632.717,287	10	576.872,481 632.720,348	8.509

Punct început	X / Y	Punct sfârșit	X / Y	Lungime segment (** (m)
2	576.915,186 632.746,057	3	576.906,467 632.738,391	11.61
4	576.905,903 632.734,187	5	576.904,256 632.729,269	5.186
6	576.902,514 632.722,135	7	576.897,649 632.715,189	8.48
8	576.887,915 632.713,924	9	576.880,42 632.717,287	8.215
10	576.872,481 632.720,348	11	576.866,105 632.715,094	8.262

Punct început	X / Y	Punct sfârșit	X / Y	Lungime segment (** (m)
11	576.866,105 632.715,094	12	576.865,219 632.710,086	5.086
13	576.861,63 632.701,518	14	576.842,776 632.686,307	24.225
15	576.839,467 632.676,728	16	576.829,985 632.668,124	12.804
17	576.821,644 632.661,384	18	576.812,855 632.655,471	10.593
19	576.825,068 632.613,385	20	576.833,927 632.621,235	11.837
21	576.837,648 632.630,457	22	576.854,561 632.651,856	27.276
23	576.911,958 632.703,55	24	576.940,744 632.721,716	34.039
25	576.940,01 632.737,639	26	576.941,854 632.758,035	20.479

Punct început	X / Y	Punct sfârșit	X / Y	Lungime segment (** (m)
12	576.865,219 632.710,086	13	576.861,63 632.701,518	9.289
14	576.842,776 632.686,307	15	576.839,467 632.676,728	10.134
16	576.829,985 632.668,124	17	576.821,644 632.661,384	10.724
18	576.812,855 632.655,471	19	576.825,068 632.613,385	43.822
20	576.833,927 632.621,235	21	576.837,648 632.630,457	9.944
22	576.854,561 632.651,856	23	576.911,958 632.703,55	77.244
24	576.940,744 632.721,716	25	576.940,01 632.737,639	15.94
26	576.941,854 632.758,035	1	576.941,57 632.767,286	9.255

** Lungimile segmentelor sunt determinate în planul de proiecție Stereo 70 și sunt rotunjite la 1 milimetru.

*** Distanța dintre puncte este formată din segmente cumulate ce sunt mai mici decât valoarea 1 milimetru.

**DATE DESPRE IMOBILUL NR. 6721**

Oficiul de Cadastru și Publicitate Imobiliară NEAMT
Biroul de Cadastru și Publicitate Imobiliară Targu-Neamt

A. Partea I. Descrierea imobilului

TEREN Extravilan

Adresa: Jud. Neamt

Nr. Crt	Nr cadastral Nr. topografic	Suprafața* (mp)	Observații / Referințe
A1	52637	15.000	Sector cadastral:245 Teren neimpregmuit;

B. Partea II. Proprietari și acte

Inscrieri privitoare la dreptul de proprietate și alte drepturi reale	Referințe
13434 / 27/07/2020	
Act Administrativ nr. Titlu de proprietate nr. 21385, din 12/06/2020 emis de CJPSDPAT NEAMT;	
B1	A1
Intabulare, drept de PROPRIETATE, dobandit prin Reconstituire, cota actuala 1/1, cota initiala 1/1	
1) CIOBANU IOAN	
2) CIOBANU MARIA	

C. Partea III. SARCINI .

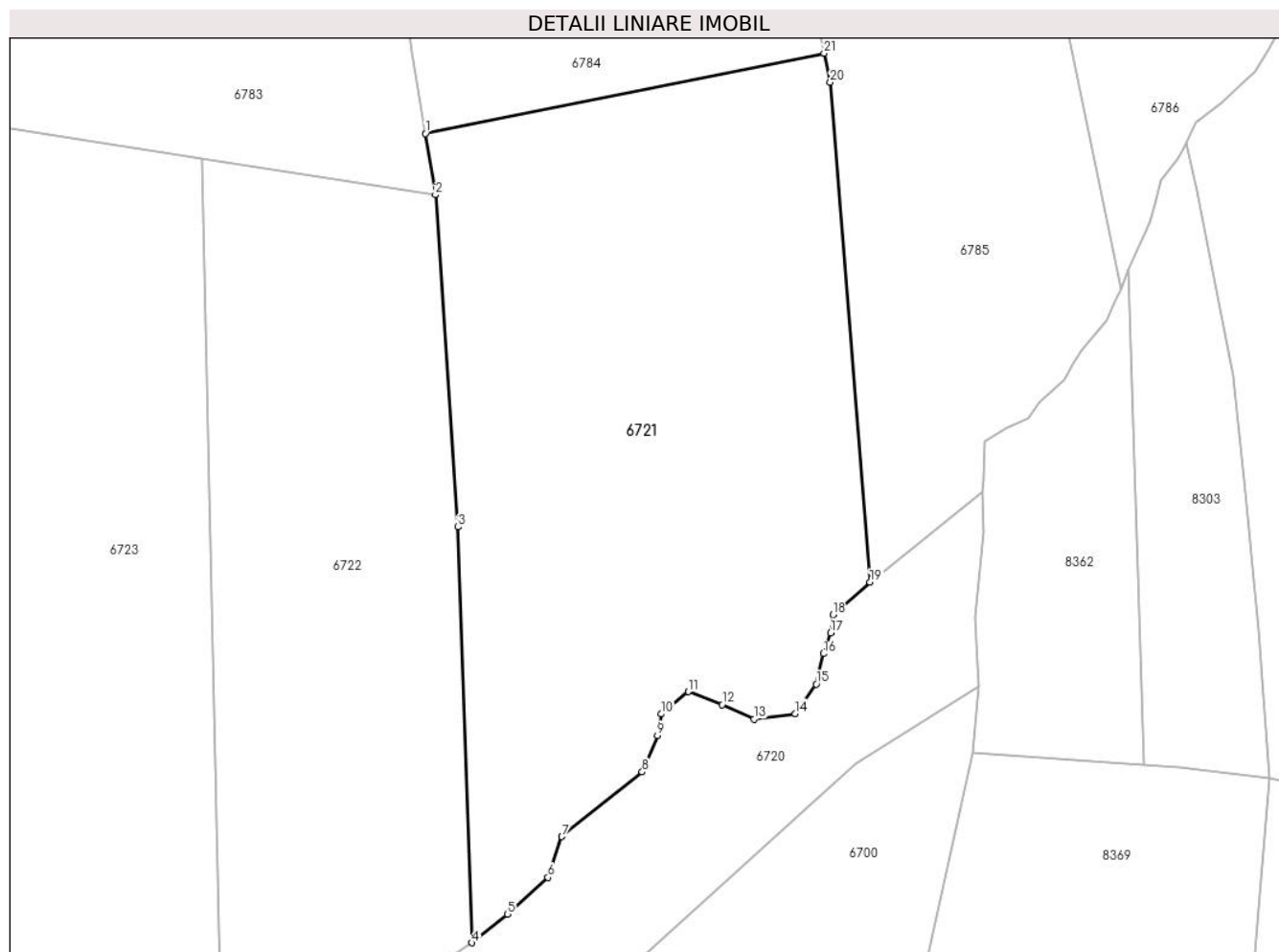
Inscrieri privind dezmembramintele dreptului de proprietate, drepturi reale de garanție și sarcini	Referințe
NU SUNT	

Anexa Nr. 1 La Partea I

Teren

Nr cadastral	Suprafața (mp)*	Observații / Referințe
52637	15.000	

* Suprafața este determinată în planul de proiecție Stereo 70.



Date referitoare la teren

Crt	Categorie folosință	Intravilan	Suprafața (mp)	Tarla	Parcelă	Nr. topo	Observații / Referințe
1	padure	NU	15.000	U.P.II Mihăieți	u.a.84B%	-	O.S. Pipirig, U.P.II Mihăieți, u.a.84B%; Proces Verbal de punere în posesie nr. 36/1269 din 31.08.2015

Lungime Segmente

1) Valorile lungimilor segmentelor sunt obținute din proiecție în plan.

Punct început	X / Y	Punct sfârșit	X / Y	Lungime segment (** (m)
1	576.810,686 632.851,433	2	576.813,059 632.837,031	14.596
3	576.818,368 632.759,046	4	576.821,644 632.661,384	97.717
5	576.829,985 632.668,124	6	576.839,467 632.676,728	12.804
7	576.842,776 632.686,307	8	576.861,63 632.701,518	24.225
9	576.865,219 632.710,086	10	576.866,105 632.715,094	5.086

Punct început	X / Y	Punct sfârșit	X / Y	Lungime segment (** (m)
2	576.813,059 632.837,031	3	576.818,368 632.759,046	78.166
4	576.821,644 632.661,384	5	576.829,985 632.668,124	10.724
6	576.839,467 632.676,728	7	576.842,776 632.686,307	10.134
8	576.861,63 632.701,518	9	576.865,219 632.710,086	9.289
10	576.866,105 632.715,094	11	576.872,481 632.720,348	8.262

Punct început	X / Y	Punct sfârșit	X / Y	Lungime segment (** (m)
11	576.872,481 632.720,348	12	576.880,42 632.717,287	8.509
13	576.887,915 632.713,924	14	576.897,649 632.715,189	9.816
15	576.902,514 632.722,135	16	576.904,256 632.729,269	7.344
17	576.905,903 632.734,187	18	576.906,467 632.738,391	4.242
19	576.915,186 632.746,057	20	576.905,832 632.863,449	117.764
21	576.904,378 632.870,29	1	576.810,686 632.851,433	95.571

Punct început	X / Y	Punct sfârșit	X / Y	Lungime segment (** (m)
12	576.880,42 632.717,287	13	576.887,915 632.713,924	8.215
14	576.897,649 632.715,189	15	576.902,514 632.722,135	8.48
16	576.904,256 632.729,269	17	576.905,903 632.734,187	5.186
18	576.906,467 632.738,391	19	576.915,186 632.746,057	11.61
20	576.905,832 632.863,449	21	576.904,378 632.870,29	6.994

** Lungimile segmentelor sunt determinate în planul de proiecție Stereo 70 și sunt rotunjite la 1 milimetru.

*** Distanța dintre puncte este formată din segmente cumulate ce sunt mai mici decât valoarea 1 milimetru.

**DATE DESPRE IMOBILUL NR. 6722**

Oficiul de Cadastru și Publicitate Imobiliară NEAMT
Biroul de Cadastru și Publicitate Imobiliară Targu-Neamt

A. Partea I. Descrierea imobilului

TEREN Extravilan

Adresa: Jud. Neamt

Nr. Crt	Nr cadastral Nr. topografic	Suprafața* (mp)	Observații / Referințe
A1	52636	11.500	Sector cadastral:245 Teren neimpregmuit;

B. Partea II. Proprietari și acte

Inscrieri privitoare la dreptul de proprietate și alte drepturi reale		Referințe
16093 / 27/08/2020		
Act Administrativ nr. Titlu de proprietate nr. 21381, din 09/07/2020 emis de CJPSDPAT NEAMT;		
B1	Intabulare, drept de PROPRIETATE, dobandit prin Reconstituire, cota actuala 1/1, cota initiala 1/1	A1
	1) BOȘTEOG ANA	
	2) DIACONU CONSTANTIN	

C. Partea III. SARCINI .

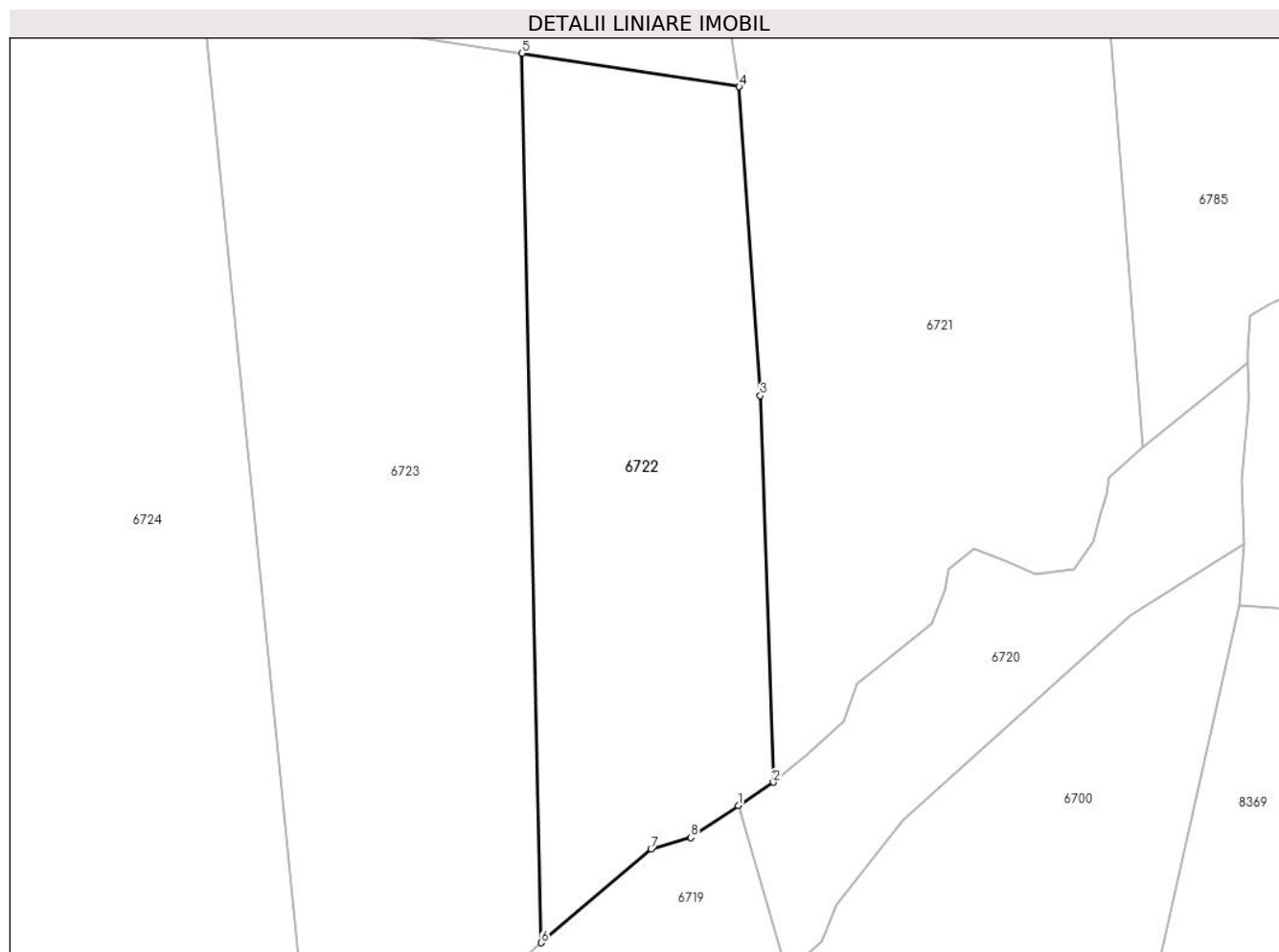
Inscrieri privind dezmembramintele dreptului de proprietate, drepturi reale de garanție și sarcini	Referințe
NU SUNT	

Anexa Nr. 1 La Partea I

Teren

Nr cadastral	Suprafața (mp)*	Observații / Referințe
52636	11.500	

* Suprafața este determinată în planul de proiecție Stereo 70.



Date referitoare la teren

Crt	Categorie folosință	Intravilan	Suprafața (mp)	Tarla	Parcelă	Nr. topo	Observații / Referințe
1	padure	NU	1.389	U.P.II Mihăieți	u.a.84A%	-	O.S. Pipirig, U.P.II Mihăieți, u.a.84A%; Proces Verbal de punere în posesie nr. 36/1263 din 31.08.2015
2	padure	NU	10.111	U.P.II Mihăieț	u.a.84B%	-	O.S. Pipirig, U.P.II Mihăieți, u.a.84B%

Lungime Segmente

1) Valorile lungimilor segmentelor sunt obținute din proiecție în plan.

Punct început	X / Y	Punct sfârșit	X / Y	Lungime segment (** (m)
1	576.812,855 632.655,471	2	576.821,644 632.661,384	10.593
2	576.821,644 632.661,384	3	576.818,368 632.759,046	97.717
3	576.818,368 632.759,046	4	576.813,059 632.837,031	78.166
4	576.813,059 632.837,031	5	576.758,22 632.845,502	55.489

Punct început	X / Y	Punct sfârșit	X / Y	Lungime segment (** (m)
5	576.758,22 632.845,502	6	576.763,043 632.620,838	224.716
6	576.763,043 632.620,838	7	576.790,754 632.644,562	36.479
7	576.790,754 632.644,562	8	576.800,894 632.647,424	10.536
8	576.800,894 632.647,424	1	576.812,855 632.655,471	14.416

** Lungimile segmentelor sunt determinate în planul de proiecție Stereo 70 și sunt rotunjite la 1 milimetru.

*** Distanța dintre puncte este formată din segmente cumulate ce sunt mai mici decât valoarea 1 milimetru.

**DATE DESPRE IMOBILUL NR. 6723**

Oficiul de Cadastru și Publicitate Imobiliară NEAMT
Biroul de Cadastru și Publicitate Imobiliară Targu-Neamt

A. Partea I. Descrierea imobilului

TEREN Extravilan

Adresa: Jud. Neamt

Nr. Crt	Nr cadastral Nr. topografic	Suprafața* (mp)	Observații / Referințe
A1	52635	17.957	Sector cadastral:245 Teren neimpregmuit;

B. Partea II. Proprietari și acte

Inscrieri privitoare la dreptul de proprietate și alte drepturi reale		Referințe
13428 / 27/07/2020		
Act Administrativ nr. Titlu de proprietate nr. 21363, din 10/06/2020 emis de CJPSDPAT NEAMT (act administrativ nr Certificat de deces nr. 31 din 21.07.2014, emis de Primăria Comunei Hangu);		
B1	Intabulare, drept de PROPRIETATE, dobândit prin Reconstituire, cota actuala 1/1, cota initiala 1/1 1) ROGIN VERGINIA , decedată	A1

C. Partea III. SARCINI .

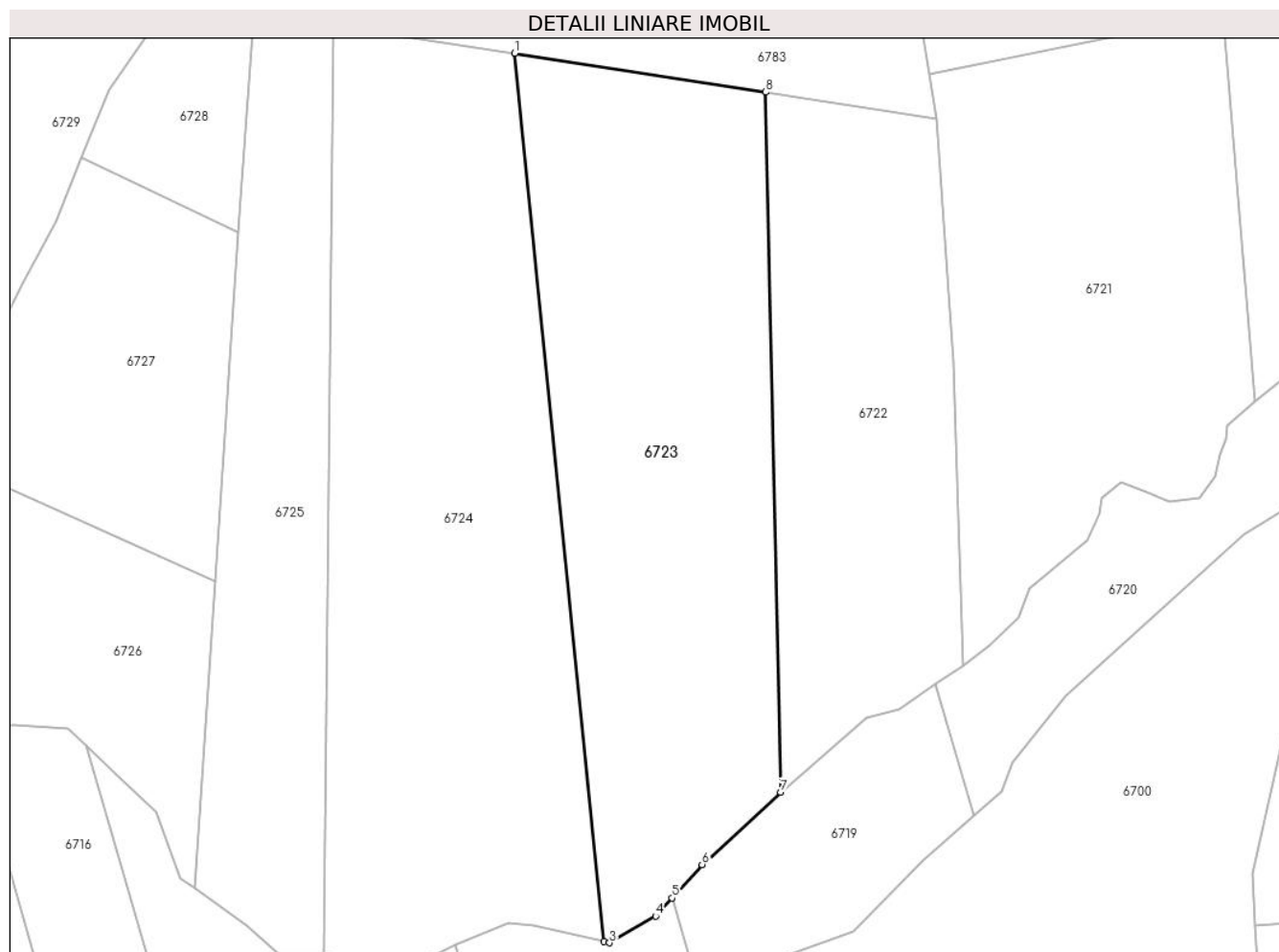
Inscrieri privind dezmembramintele dreptului de proprietate, drepturi reale de garanție și sarcini	Referințe
NU SUNT	

Anexa Nr. 1 La Partea I

Teren

Nr cadastral	Suprafața (mp)*	Observații / Referințe
52635	17.957	

* Suprafața este determinată în planul de proiecție Stereo 70.



Date referitoare la teren

Crt	Categorie folosință	Intravilan	Suprafața (mp)	Tarla	Parcelă	Nr. topo	Observații / Referințe
1	padure	NU	3.826	U.P.II Mihăieți	u.a.84A%	-	O.S. Pipirig, U.P.II Mihăieți, u.a.84A%; Proces Verbal de punere în posesie nr. 36/1258 din 2015
2	padure	NU	14.131	U.P.II Mihăieți	u.a.84B%	-	O.S. Pipirig, U.P.II Mihăieți, u.a.84B%

Lungime Segmente

1) Valorile lungimilor segmentelor sunt obținute din proiecție în plan.

Punct început	X / Y	Punct sfârșit	X / Y	Lungime segment (** (m))
1	576.677,584 632.857,965	2	576.706,219 632.572,906	286.494
2	576.706,219 632.572,906	3	576.708,016 632.572,483	1.846
3	576.708,016 632.572,483	4	576.722,922 632.581,014	17.175
4	576.722,922 632.581,014	5	576.728,13 632.586,838	7.813

Punct început	X / Y	Punct sfârșit	X / Y	Lungime segment (** (m)
5	576.728,13 632.586,838	6	576.737,754 632.597,592	14.432
6	576.737,754 632.597,592	7	576.763,043 632.620,838	34.35
7	576.763,043 632.620,838	8	576.758,22 632.845,502	224.716
8	576.758,22 632.845,502	1	576.677,584 632.857,965	81.593

** Lungimile segmentelor sunt determinate în planul de proiecție Stereo 70 și sunt rotunjite la 1 milimetru.

*** Distanța dintre puncte este formată din segmente cumulate ce sunt mai mici decât valoarea 1 milimetru.

**DATE DESPRE IMOBILUL NR. 6724**

Oficiul de Cadastru și Publicitate Imobiliară NEAMT
Biroul de Cadastru și Publicitate Imobiliară Targu-Neamt

A. Partea I. Descrierea imobilului

TEREN Extravilan

Adresa: Jud. Neamt

Nr. Crt	Nr cadastral Nr. topografic	Suprafața* (mp)	Observații / Referințe
A1	52634	21.500	Sector cadastral:245 Teren neimpregmuit;

B. Partea II. Proprietari și acte

Inscrieri privitoare la dreptul de proprietate și alte drepturi reale	Referințe
7157 / 11/03/2019	
Act Administrativ nr. 19731 - titlu de proprietate, din 10/01/2019 emis de CJPSDPAT NEAMT;	
B1	A1
Intabulare, drept de PROPRIETATE, dobandit prin Reconstituire, cota actuala 1/1, cota initiala 1/1	
1) TIGĂRLAS IORDACHE	

C. Partea III. SARCINI .

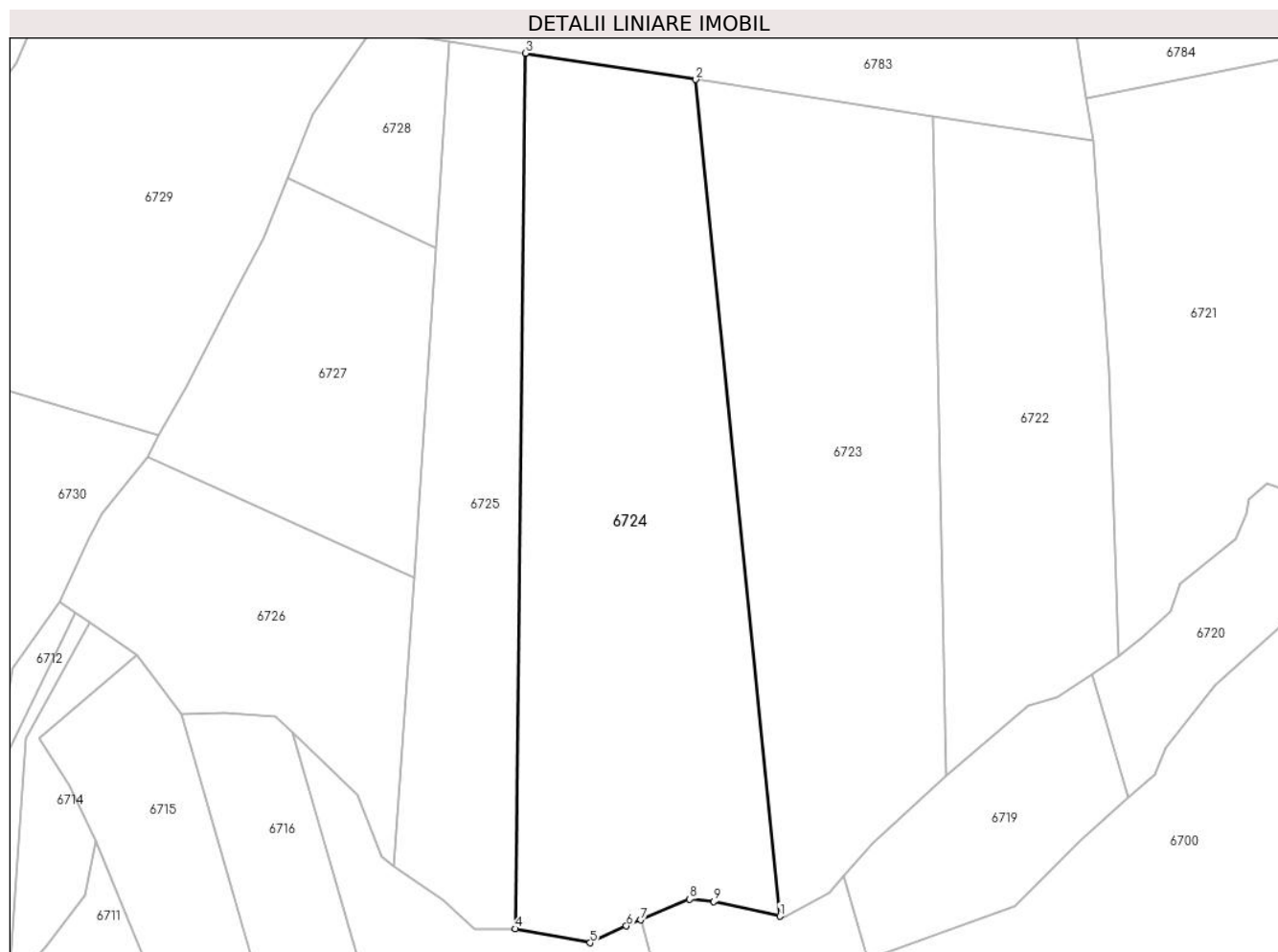
Inscrieri privind dezmembramintele dreptului de proprietate, drepturi reale de garanție și sarcini	Referințe
NU SUNT	

Anexa Nr. 1 La Partea I

Teren

Nr cadastral	Suprafața (mp)*	Observații / Referințe
52634	21.500	

* Suprafața este determinată în planul de proiecție Stereo 70.



Date referitoare la teren

Crt	Categorie folosință	Intravilan	Suprafața (mp)	Tarla	Parcelă	Nr. topo	Observații / Referințe
1	padure	NU	17.466	U.P.II Mihăieți	u.a.84A%	-	O.S. Pipirig, U.P.II Mihăieți, u.a.84A%; Proces Verbal de punere în posesie nr. 36/1251 din 31.08.2015
2	padure	NU	4.034	U.P.II Mihăieți	u.a.84B%	-	O.S. Pipirig, U.P.II Mihăieți, u.a.84B%

Lungime Segmente

1) Valorile lungimilor segmentelor sunt obținute din proiecție în plan.

Punct început	X / Y	Punct sfârșit	X / Y	Lungime segment (** (m)
1	576.706,219 632.572,906	2	576.677,584 632.857,965	286.494
2	576.677,584 632.857,965	3	576.619,535 632.866,932	58.737
3	576.619,535 632.866,932	4	576.616,109 632.568,665	298.287
4	576.616,109 632.568,665	5	576.641,522 632.563,897	25.856

Punct început	X / Y	Punct sfârșit	X / Y	Lungime segment (** (m)
5	576.641,522 632.563,897	6	576.653,924 632.569,655	13.673
6	576.653,924 632.569,655	7	576.658,712 632.571,673	5.196
7	576.658,712 632.571,673	8	576.675,529 632.578,762	18.25
8	576.675,529 632.578,762	9	576.683,7 632.577,963	8.21
9	576.683,7 632.577,963	1	576.706,219 632.572,906	23.08

** Lungimile segmentelor sunt determinate în planul de proiecție Stereo 70 și sunt rotunjite la 1 milimetru.

*** Distanța dintre puncte este formată din segmente cumulate ce sunt mai mici decât valoarea 1 milimetru.

**DATE DESPRE IMOBILUL NR. 6725**

Oficiul de Cadastru și Publicitate Imobiliară NEAMT
Biroul de Cadastru și Publicitate Imobiliară Targu-Neamt

A. Partea I. Descrierea imobilului

TEREN Extravilan

Adresa: Jud. Neamt

Nr. Crt	Nr cadastral Nr. topografic	Suprafața* (mp)	Observații / Referințe
A1	52633	10.000	Sector cadastral:245 Teren neimpregmuit;

B. Partea II. Proprietari și acte

Inscrieri privitoare la dreptul de proprietate și alte drepturi reale	Referințe
14142 / 03/08/2020	
Act Administrativ nr. Titlu de proprietate nr. 21344, din 09/06/2020 emis de CJPSDPAT NEAMT;	
B1	A1
Intabulare, drept de PROPRIETATE, dobandit prin Reconstituire, cota actuala 1/1, cota initiala 1/1	
1) AMARIEI DUMITRU	

C. Partea III. SARCINI .

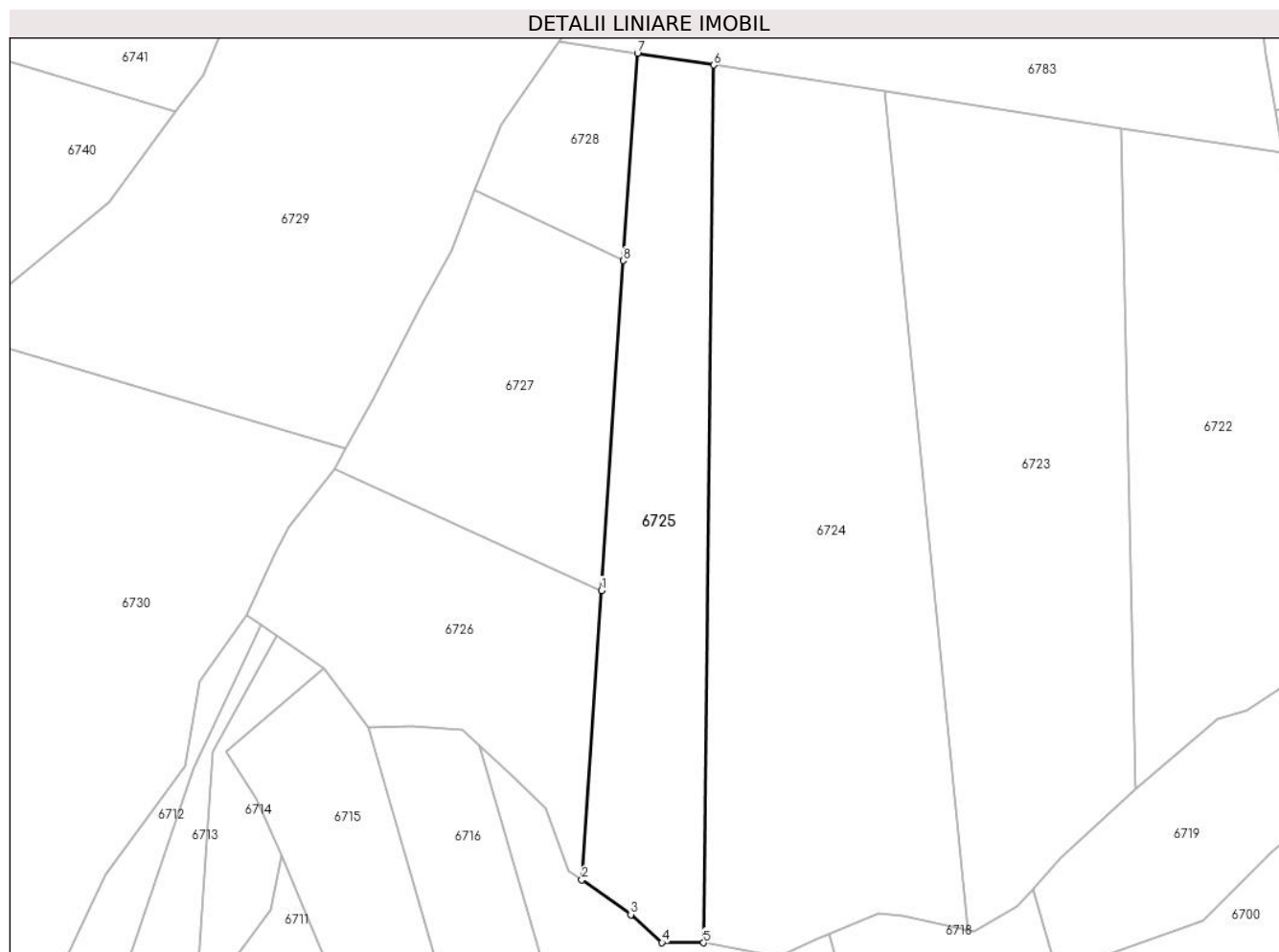
Inscrieri privind dezmembramintele dreptului de proprietate, drepturi reale de garanție și sarcini	Referințe
NU SUNT	

Anexa Nr. 1 La Partea I

Teren

Nr cadastral	Suprafața (mp)*	Observații / Referințe
52633	10.000	

* Suprafața este determinată în planul de proiecție Stereo 70.



Date referitoare la teren

Crt	Categorie folosință	Intra vilan	Suprafața (mp)	Tarla	Parcelă	Nr. topo	Observații / Referințe
1	padure	NU	10.000	U.P.II Mihăieț	u.a.84A%	-	O.S. Pipirig, U.P.II Mihăieți, u.a.84A%; Proces Verbal de punere în posesie nr. 36/1246 din 19.08.2015

Lungime Segmente

1) Valorile lungimilor segmentelor sunt obținute din proiecție în plan.

Punct început	X / Y	Punct sfârșit	X / Y	Lungime segment (** (m)
1	576.581,403 632.688,374	2	576.574,79 632.590,038	98.558
2	576.574,79 632.590,038	3	576.591,428 632.578,234	20.4
3	576.591,428 632.578,234	4	576.602,029 632.568,697	14.26
4	576.602,029 632.568,697	5	576.616,109 632.568,665	14.08
5	576.616,109 632.568,665	6	576.619,535 632.866,932	298.287

Punct început	X / Y	Punct sfârșit	X / Y	Lungime segment (** (m)
6	576.619,535 632.866,932	7	576.593,679 632.870,909	26.16
7	576.593,679 632.870,909	8	576.588,937 632.800,406	70.662
8	576.588,937 632.800,406	1	576.581,403 632.688,374	112.285

** Lungimile segmentelor sunt determinate în planul de proiecție Stereo 70 și sunt rotunjite la 1 milimetru.

*** Distanța dintre puncte este formată din segmente cumulate ce sunt mai mici decât valoarea 1 milimetru.

**DATE DESPRE IMOBILUL NR. 6726**

Oficiul de Cadastru și Publicitate Imobiliară NEAMT
Biroul de Cadastru și Publicitate Imobiliară Targu-Neamt

A. Partea I. Descrierea imobilului

TEREN Extravilan

Adresa: Jud. Neamt

Nr. Crt	Nr cadastral Nr. topografic	Suprafața* (mp)	Observații / Referințe
A1	53706	Din acte: 0 Masurata: 8.089	Sector cadastral:245 Teren neimpregmuit;

B. Partea II. Proprietari și acte

Inscrieri privitoare la dreptul de proprietate și alte drepturi reale		Referințe
23620 / 26/11/2020		
Act Notarial nr. Act de dezmembrare aut nr. 821, din 25/11/2020 emis de NP Tudor V. VIOREL;		
B1	Se infiinteaza cartea funciara 53706 a imobilului cu numarul cadastral 53706/UAT Pipirig, rezultat din dezmembrarea imobilului cu numarul cadastral 52632 inscris in cartea funciara 52632;	A1
B4	Se radiază înscrierea efectuată în baza încheierii nr. 21454 din 30.10.2020	A1
21360 / 16/08/2022		
Act Notarial nr. Contract de donație aut nr. 130, din 12/08/2022 emis de BIN Tudor V. VIOREL;		
B6	Intabulare, drept de PROPRIETATE, cu titlu de drept de donație, dobandit prin Conventie, cota actuala 1/1, cota initiala 1/1 1) CHELE MARCEL, bun propriu	A1

C. Partea III. SARCINI .

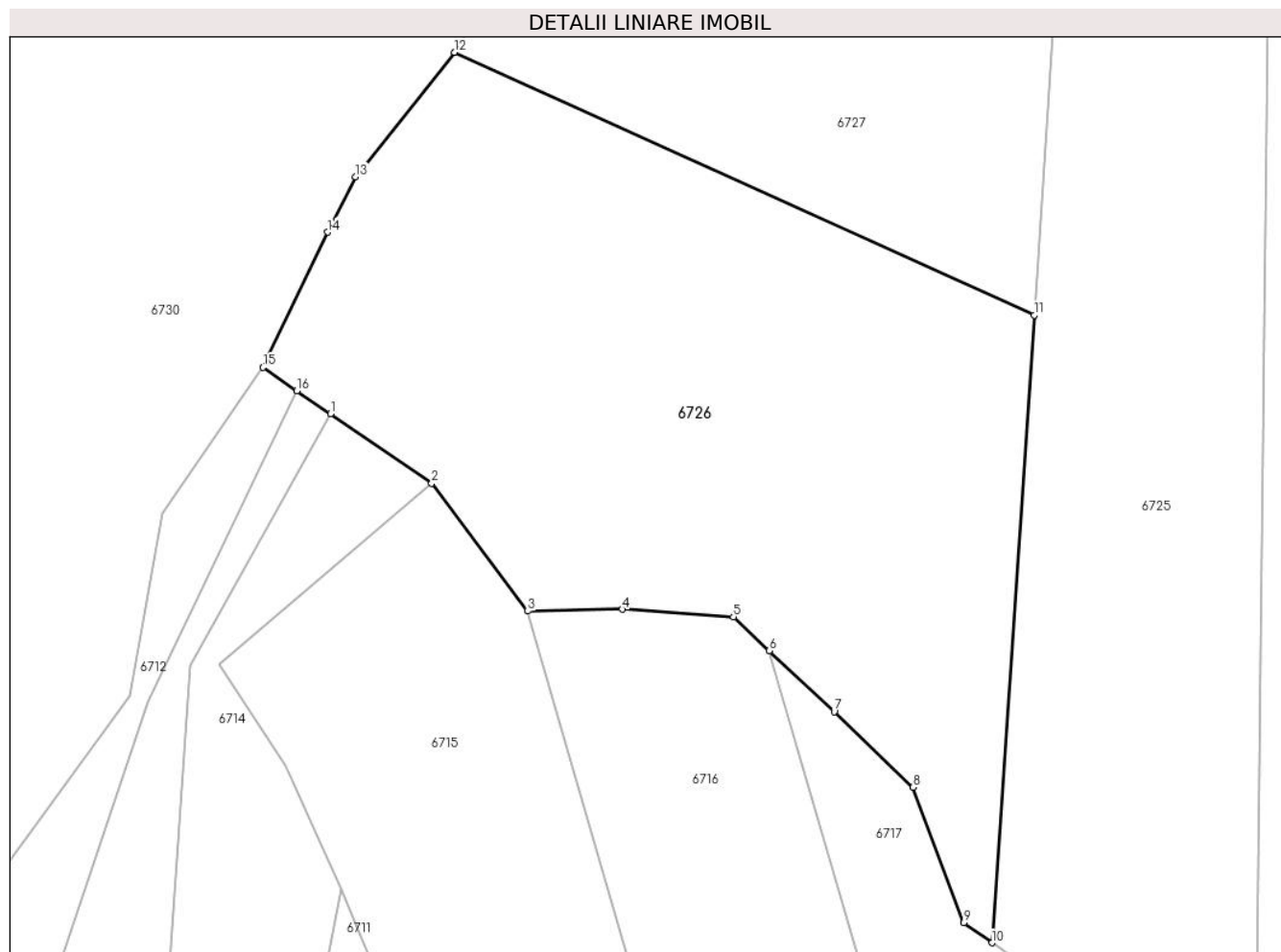
Inscrieri privind dezmembramintele dreptului de proprietate, drepturi reale de garanție și sarcini	Referințe
NU SUNT	

Anexa Nr. 1 La Partea I

Teren

Nr cadastral	Suprafața (mp)*	Observații / Referințe
53706	Din acte: 0 Masurata: 8.089	

* Suprafața este determinată în planul de proiecție Stereo 70.



Date referitoare la teren

Crt	Categorie folosință	Intravilan	Suprafața (mp)	Tarla	Parcelă	Nr. topo	Observații / Referințe
1	padure	NU	8.089	U.P.II Mihăieți	u.a.84A%	-	O.S. Pipirig, U.P.II Mihăieți, u.a.84A%; Proces Verbal de punere în posesie nr. 36/1260 din 19.08.2015

Lungime Segmente

1) Valorile lungimilor segmentelor sunt obținute din proiecție în plan.

Punct început	X / Y	Punct sfârșit	X / Y	Lungime segment (** (m)
1	576.471,141 632.672,919	2	576.486,993 632.662,017	19.239
2	576.486,993 632.662,017	3	576.502,055 632.641,988	25.06
3	576.502,055 632.641,988	4	576.516,842 632.642,272	14.79
4	576.516,842 632.642,272	5	576.534,277 632.641,074	17.476

Punct început	X / Y	Punct sfârșit	X / Y	Lungime segment (** (m)
5	576.534,277 632.641,074	6	576.539,893 632.635,793	7.709
6	576.539,893 632.635,793	7	576.550,055 632.626,238	13.949
7	576.550,055 632.626,238	8	576.562,423 632.614,38	17.134
8	576.562,423 632.614,38	9	576.570,351 632.593,187	22.627
9	576.570,351 632.593,187	10	576.574,79 632.590,038	5.443
10	576.574,79 632.590,038	11	576.581,403 632.688,374	98.558
11	576.581,403 632.688,374	12	576.490,538 632.729,53	99.751
12	576.490,538 632.729,53	13	576.475,043 632.710,055	24.887
13	576.475,043 632.710,055	14	576.470,673 632.701,365	9.727
14	576.470,673 632.701,365	15	576.460,596 632.680,171	23.468
15	576.460,596 632.680,171	16	576.465,881 632.676,536	6.414
16	576.465,881 632.676,536	1	576.471,141 632.672,919	6.384

** Lungimile segmentelor sunt determinate în planul de proiecție Stereo 70 și sunt rotunjite la 1 milimetru.

*** Distanța dintre puncte este formată din segmente cumulate ce sunt mai mici decât valoarea 1 milimetru.

**DATE DESPRE IMOBILUL NR. 6727**

Oficiul de Cadastru și Publicitate Imobiliară NEAMT
Biroul de Cadastru și Publicitate Imobiliară Targu-Neamt

A. Partea I. Descrierea imobilului

TEREN Extravilan

Adresa: Jud. Neamt

Nr. Crt	Nr cadastral Nr. topografic	Suprafața* (mp)	Observații / Referințe
A1	53704	8.089	Sector cadastral:245 Teren neimpregmuit;

B. Partea II. Proprietari și acte

Inscrieri privitoare la dreptul de proprietate și alte drepturi reale		Referințe
23620 / 26/11/2020		
Act Notarial nr. Act de dezmembrare aut nr. 821, din 25/11/2020 emis de NP Tudor V. VIOREL;		
B1	Se infiinteaza cartea funciara 53704 a imobilului cu numarul cadastral 53704/UAT Pipirig, rezultat din dezmembrarea imobilului cu numarul cadastral 52632 inscris in cartea funciara 52632;	A1
B4	Se radiază înscrierea efectuată în baza încheierii nr. 21454 din 30.10.2020	A1
23644 / 26/11/2020		
Act Notarial nr. Contract de donație aut nr. 826, din 25/11/2020 emis de NP Tudor V. VIOREL;		
B5	Intabulare, drept de PROPRIETATE, cu titlu de drept de donație, dobandit prin Conventie, cota actuala 1/1, cota initiala 1/1 1) MIHĂILEANU DUMITRA, bun propriu	A1

C. Partea III. SARCINI .

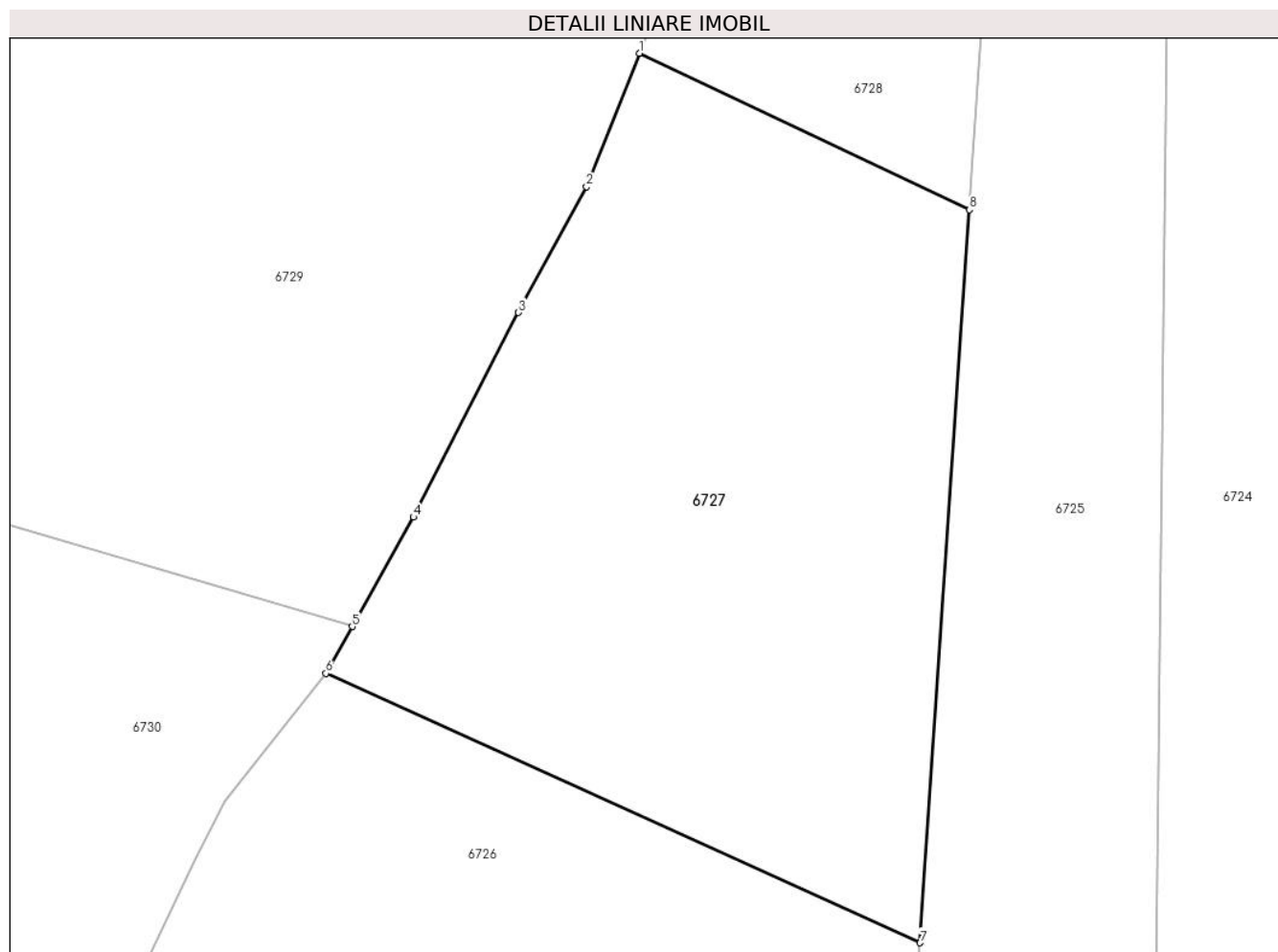
Inscrieri privind dezmembramintele dreptului de proprietate, drepturi reale de garanție și sarcini	Referințe
NU SUNT	

Anexa Nr. 1 La Partea I

Teren

Nr cadastral	Suprafața (mp)*	Observații / Referințe
53704	8.089	

* Suprafața este determinată în planul de proiecție Stereo 70.



Date referitoare la teren

Crt	Categorie folosință	Intra vilan	Suprafața (mp)	Tarla	Parcelă	Nr. topo	Observații / Referințe
1	padure	NU	8.089	U.P.II Mihăieți	u.a.84A%	-	O.S. Pipirig, U.P.II Mihăieți, u.a.84A%; Proces Verbal de punere în posesie nr. 36/1260 din 19.08.2015

Lungime Segmente

1) Valorile lungimilor segmentelor sunt obținute din proiecție în plan.

Punct început	X / Y	Punct sfârșit	X / Y	Lungime segment (** (m)
1	576.538,455 632.824,317	2	576.530,395 632.803,896	21.954
2	576.530,395 632.803,896	3	576.519,995 632.784,687	21.844
3	576.519,995 632.784,687	4	576.503,924 632.753,408	35.166
4	576.503,924 632.753,408	5	576.494,556 632.736,697	19.158
5	576.494,556 632.736,697	6	576.490,538 632.729,53	8.216

Punct început	X / Y	Punct sfârșit	X / Y	Lungime segment (** (m)
6	576.490,538 632.729,53	7	576.581,403 632.688,374	99.751
7	576.581,403 632.688,374	8	576.588,937 632.800,406	112.285
8	576.588,937 632.800,406	1	576.538,455 632.824,317	55.858

** Lungimile segmentelor sunt determinate în planul de proiecție Stereo 70 și sunt rotunjite la 1 milimetru.

*** Distanța dintre puncte este formată din segmente cumulate ce sunt mai mici decât valoarea 1 milimetru.

**DATE DESPRE IMOBILUL NR. 6728**

Oficiul de Cadastru și Publicitate Imobiliară NEAMT
Biroul de Cadastru și Publicitate Imobiliară Targu-Neamt

A. Partea I. Descrierea imobilului

TEREN Extravilan

Adresa: Jud. Neamt

Nr. Crt	Nr cadastral Nr. topografic	Suprafața* (mp)	Observații / Referințe
A1	53702	2.660	Sector cadastral:245 Teren neimpregmuit;

B. Partea II. Proprietari și acte

Inscrieri privitoare la dreptul de proprietate și alte drepturi reale		Referințe
23620 / 26/11/2020		
Act Notarial nr. Act de dezmembrare aut nr. 821, din 25/11/2020 emis de NP Tudor V. VIOREL;		
B1	Se infiinteaza cartea funciara 53702 a imobilului cu numarul cadastral 53702/UAT Pipirig, rezultat din dezmembrarea imobilului cu numarul cadastral 52632 inscris in cartea funciara 52632;	A1
B4	Se radiază înscrierea efectuată în baza încheierii nr. 21454 din 30.10.2020	A1
23621 / 26/11/2020		
Act Notarial nr. Contract de donație nr.823, din 25/11/2020 emis de Tudor V. VIOREL (act notarial nr Încheiere de îndreptare nr.18 din 10.12.2020, emis de Tudor V. VIOREL);		
B5	Intabulare, drept de PROPRIETATE, cu titlu de donatie, dobandit prin Conventie, cota actuala 1/1, cota initiala 1/1 1) CHELE TOADER 2) CHELE ELENA, bun comun	A1

C. Partea III. SARCINI .

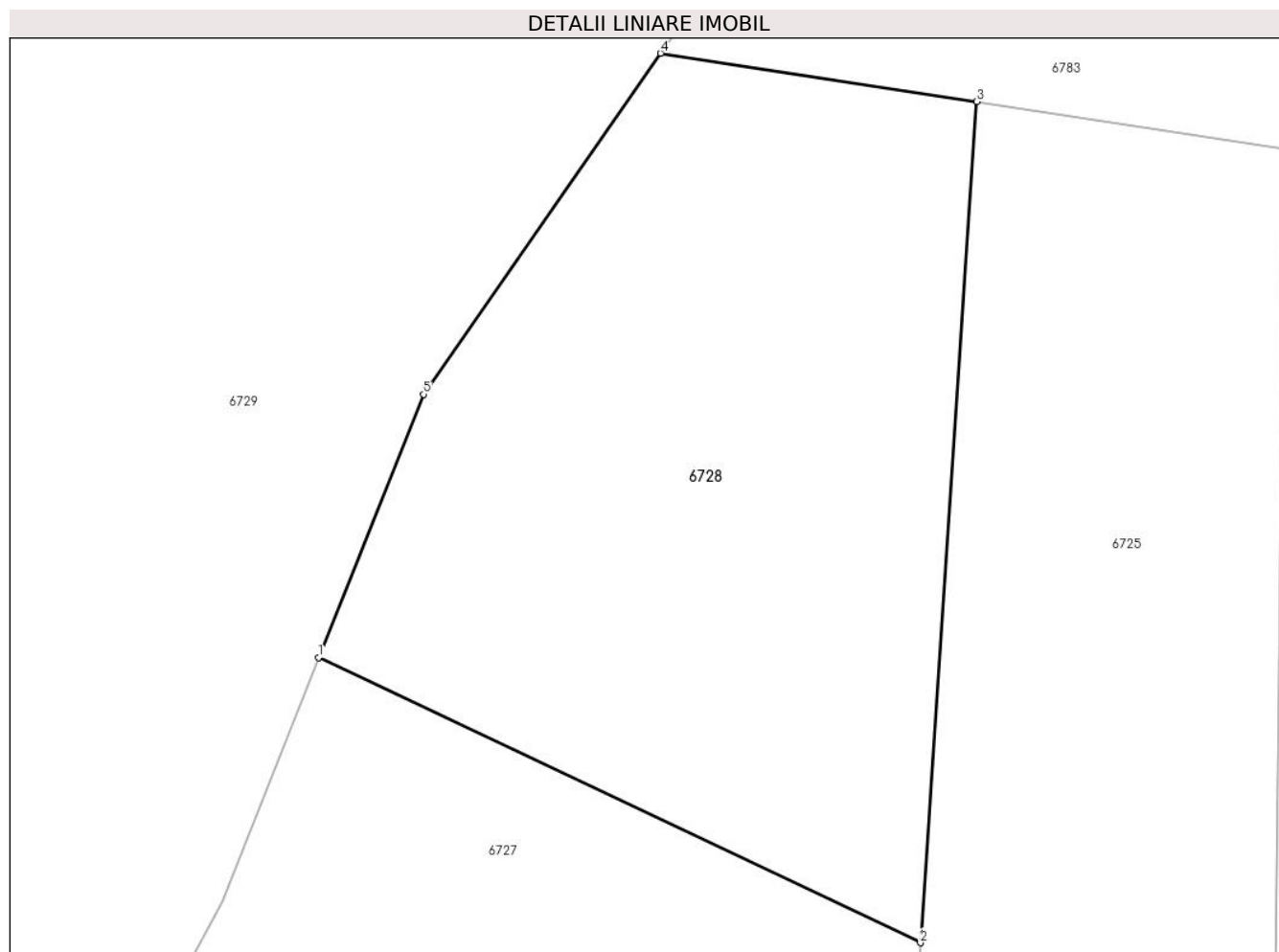
Inscrieri privind dezmembramintele dreptului de proprietate, drepturi reale de garanție și sarcini	Referințe
NU SUNT	

Anexa Nr. 1 La Partea I

Teren

Nr cadastral	Suprafața (mp)*	Observații / Referințe
53702	2.660	

* Suprafața este determinată în planul de proiecție Stereo 70.



Date referitoare la teren

Crt	Categorie folosință	Intravilan	Suprafața (mp)	Tarla	Parcelă	Nr. topo	Observații / Referințe
1	padure	NU	2.660	U.P.II Mihăieți	u.a.84A%	-	O.S. Pipirig, U.P.II Mihăieți, u.a.84A%; Proces Verbal de punere în posesie nr. 36/1260 din 19.08.2015

Lungime Segmente

1) Valorile lungimilor segmentelor sunt obținute din proiecție în plan.

Punct început	X / Y	Punct sfârșit	X / Y	Lungime segment (** (m)
1	576.538,455 632.824,317	2	576.588,937 632.800,406	55.858
2	576.588,937 632.800,406	3	576.593,679 632.870,909	70.662
3	576.593,679 632.870,909	4	576.567,142 632.874,971	26.846
4	576.567,142 632.874,971	5	576.547,248 632.846,387	34.826
5	576.547,248 632.846,387	1	576.538,455 632.824,317	23.757

**** Lungimile segmentelor sunt determinate în planul de proiecție Stereo 70 și sunt rotunjite la 1 milimetru.**

***** Distanța dintre puncte este formată din segmente cumulate ce sunt mai mici decât valoarea 1 milimetru.**

**DATE DESPRE IMOBILUL NR. 6729**

Oficiul de Cadastru și Publicitate Imobiliară NEAMT
 Biroul de Cadastru și Publicitate Imobiliară Targu-Neamt

A. Partea I. Descrierea imobilului

TEREN Extravilan

Adresa: Jud. Neamt

Nr. Crt	Nr cadastral Nr. topografic	Suprafața* (mp)	Observații / Referințe
A1		38.700	Sector cadastral:245 Teren neimprejmuit;

B. Partea II. Proprietari și acte

Inscrieri privitoare la dreptul de proprietate și alte drepturi reale		Referințe
/		
Act Administrativ nr. 707, din 15/10/2015 emis de PRIMARIA COMUNEI POIANA TEIULUI (CJSDPAT NEAMT NR. 10199 / 03.04.2015, HCL NR.89 / 20.02.2015 + ANEXA);		
B1	Inscrierea provizorie, drept de PROPRIETATE, dobandit prin Lege, cota actuala 1/1, cota initiala 1/1 1) PISTEA DUMITRU	A1

C. Partea III. SARCINI .

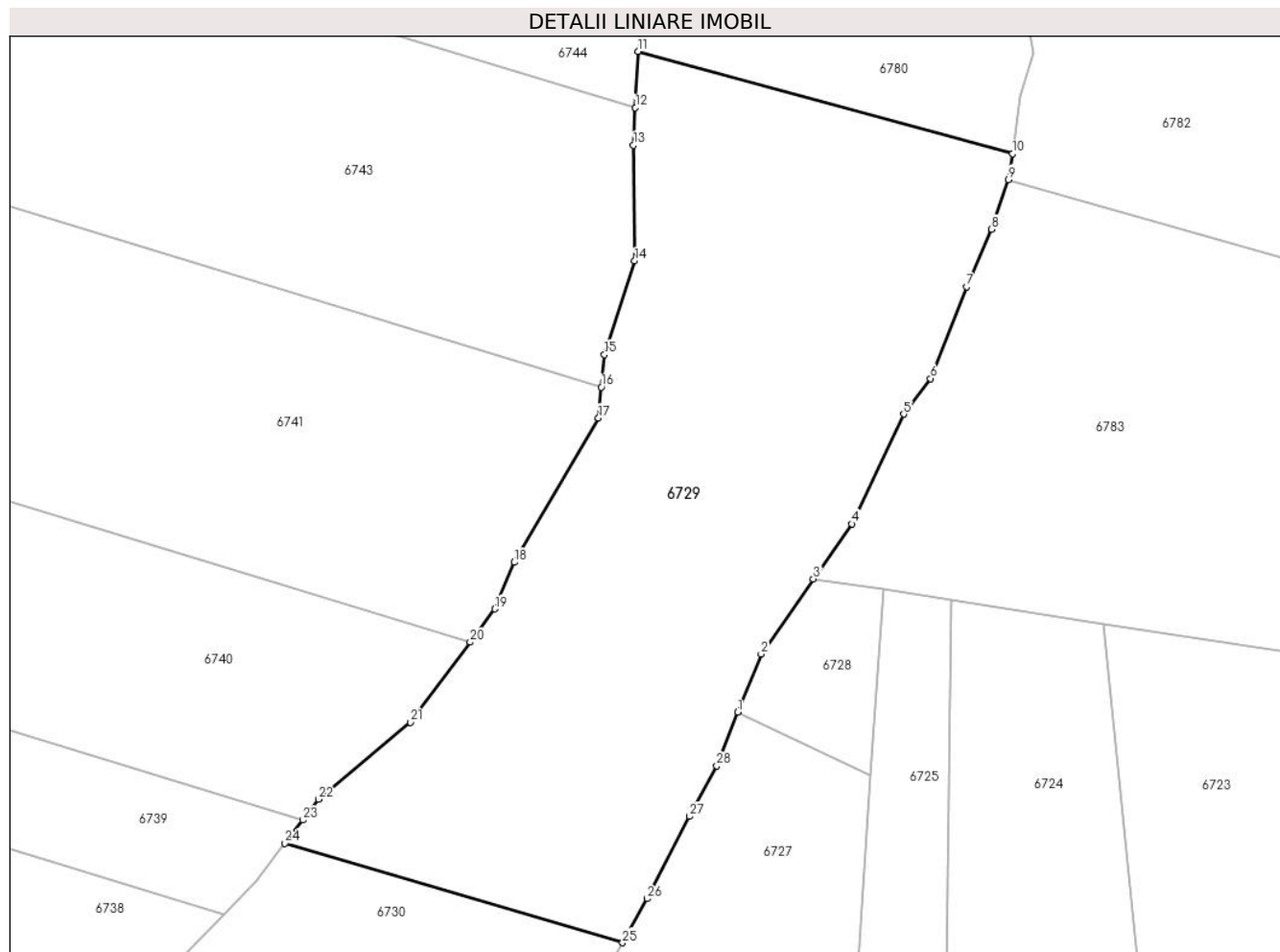
Inscrieri privind dezmembramintele dreptului de proprietate, drepturi reale de garanție și sarcini	Referințe
NU SUNT	

Anexa Nr. 1 La Partea I

Teren

Nr cadastral	Suprafața (mp)*	Observații / Referințe
	38.700	

* Suprafața este determinată în planul de proiecție Stereo 70.



Date referitoare la teren

Crt	Categorie folosință	Intravilan	Suprafața (mp)	Tarla	Parcelă	Nr. topo	Observații / Referințe
1	padure	NU	38.700	U.P. II Mihaieni	UA 85A%	-	

Lungime Segmente

1) Valorile lungimilor segmentelor sunt obținute din proiecție în plan.

Punct început	X / Y	Punct sfârșit	X / Y	Lungime segment (** (m)
1	576.538,455 632.824,317	2	576.547,248 632.846,387	23.757
3	576.567,142 632.874,971	4	576.581,802 632.895,799	25.47
5	576.601,494 632.937,498	6	576.611,721 632.950,984	16.925
7	576.625,506 632.985,904	8	576.634,957 633.007,769	23.82
9	576.641,414 633.026,625	10	576.642,843 633.036,388	9.867

Punct început	X / Y	Punct sfârșit	X / Y	Lungime segment (** (m)
2	576.547,248 632.846,387	3	576.567,142 632.874,971	34.826
4	576.581,802 632.895,799	5	576.601,494 632.937,498	46.115
6	576.611,721 632.950,984	7	576.625,506 632.985,904	37.542
8	576.634,957 633.007,769	9	576.641,414 633.026,625	19.931
10	576.642,843 633.036,388	11	576.500,52 633.075,309	147.549

Punct început	X / Y	Punct sfârșit	X / Y	Lungime segment (** (m)
11	576.500,52 633.075,309	12	576.499,459 633.053,958	21.377
13	576.498,751 633.039,728	14	576.499,214 632.995,732	43.998
15	576.487,724 632.960,101	16	576.486,518 632.947,749	12.411
17	576.485,381 632.936,104	18	576.453,455 632.881,217	63.497
19	576.446,012 632.863,52	20	576.436,602 632.850,882	15.756
21	576.413,963 632.820,477	22	576.378,945 632.791,251	45.612
23	576.372,92 632.783,341	24	576.366,184 632.774,5	11.115
25	576.494,556 632.736,697	26	576.503,924 632.753,408	19.158
27	576.519,995 632.784,687	28	576.530,395 632.803,896	21.844

Punct început	X / Y	Punct sfârșit	X / Y	Lungime segment (** (m)
12	576.499,459 633.053,958	13	576.498,751 633.039,728	14.248
14	576.499,214 632.995,732	15	576.487,724 632.960,101	37.438
16	576.486,518 632.947,749	17	576.485,381 632.936,104	11.7
18	576.453,455 632.881,217	19	576.446,012 632.863,52	19.198
20	576.436,602 632.850,882	21	576.413,963 632.820,477	37.908
22	576.378,945 632.791,251	23	576.372,92 632.783,341	9.943
24	576.366,184 632.774,5	25	576.494,556 632.736,697	133.822
26	576.503,924 632.753,408	27	576.519,995 632.784,687	35.166
28	576.530,395 632.803,896	1	576.538,455 632.824,317	21.954

** Lungimile segmentelor sunt determinate în planul de proiecție Stereo 70 și sunt rotunjite la 1 milimetru.

*** Distanța dintre puncte este formată din segmente cumulate ce sunt mai mici decât valoarea 1 milimetru.

**DATE DESPRE IMOBILUL NR. 6730**

Oficiul de Cadastru și Publicitate Imobiliară NEAMT
Biroul de Cadastru și Publicitate Imobiliară Targu-Neamt

A. Partea I. Descrierea imobilului

TEREN Extravilan

Adresa: Jud. Neamt

Nr. Crt	Nr cadastral Nr. topografic	Suprafața* (mp)	Observații / Referințe
A1		36.700	Sector cadastral:245 Teren neimpregmuit;

B. Partea II. Proprietari și acte

Inscrieri privitoare la dreptul de proprietate și alte drepturi reale		Referințe
/		
Act Administrativ nr. 656, din 07/10/2015 emis de PRIMARIA COMUNEI POIANA TEIULUI (CJSDPAT NEAMT NR. 10199 / 03.04.2015, HCL NR.89 / 20.02.2015 + ANEXA);		
B1	Inscrierea provizorie, drept de PROPRIETATE, dobandit prin Lege, cota actuala 1/1, cota initiala 1/1 1) CRISTEA ANA	A1

C. Partea III. SARCINI .

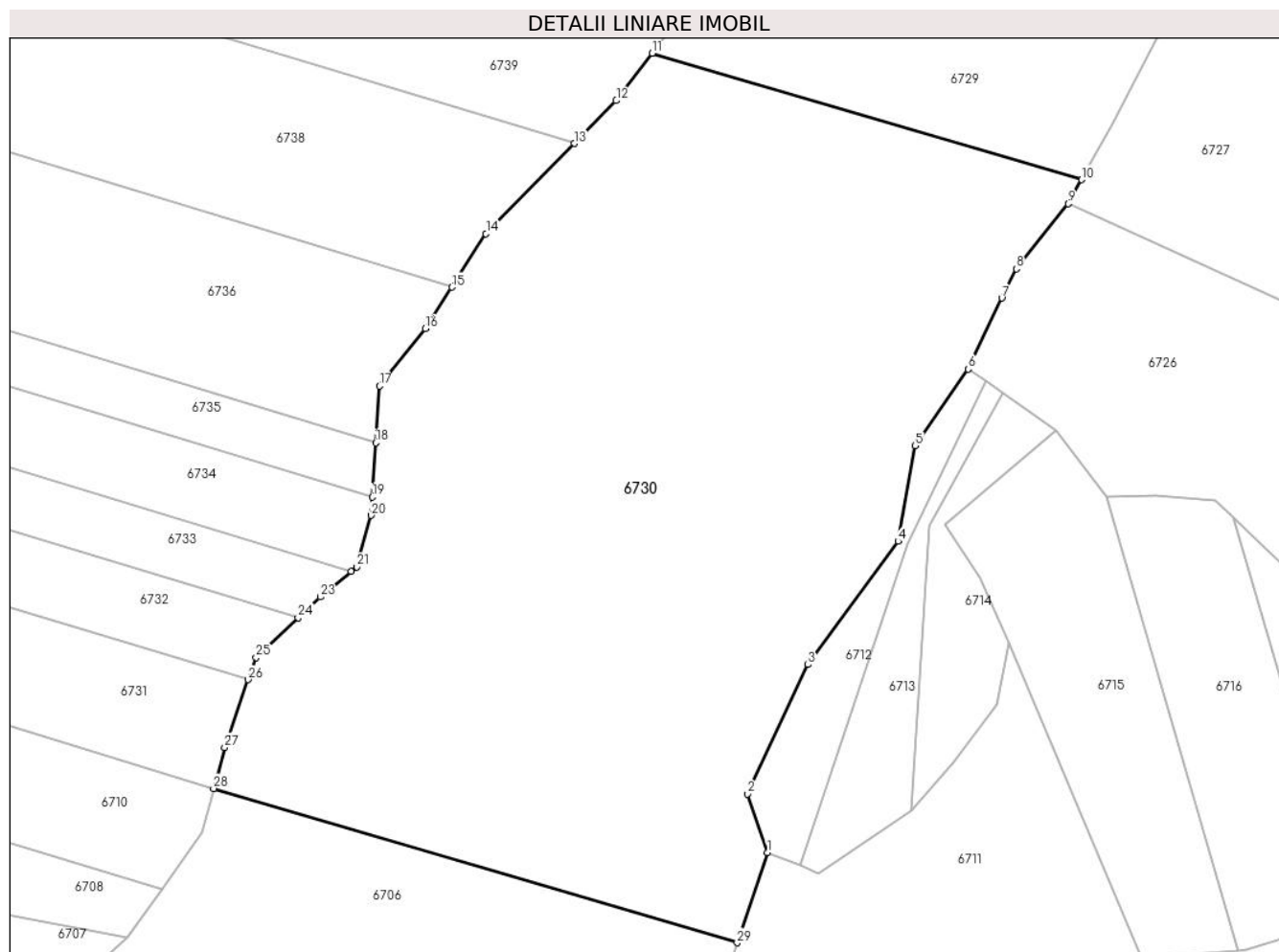
Inscrieri privind dezmembramintele dreptului de proprietate, drepturi reale de garanție și sarcini	Referințe
NU SUNT	

Anexa Nr. 1 La Partea I

Teren

Nr cadastral	Suprafața (mp)*	Observații / Referințe
	36.700	

* Suprafața este determinată în planul de proiecție Stereo 70.



Date referitoare la teren

Crt	Categorie folosință	Intravilan	Suprafața (mp)	Tarla	Parcelă	Nr. topo	Observații / Referințe
1	padure	NU	36.700	U.P. II Mihaieni	UA 85A%, 85B%	-	

Lungime Segmente

1) Valorile lungimilor segmentelor sunt obținute din proiecție în plan.

Punct început	X / Y	Punct sfârșit	X / Y	Lungime segment (** (m)
1	576.400,677 632.535,746	2	576.394,614 632.553,222	18.498
3	576.412,697 632.591,867	4	576.439,687 632.628,706	45.668
5	576.444,75 632.657,23	6	576.460,596 632.680,171	27.882
7	576.470,673 632.701,365	8	576.475,043 632.710,055	9.727
9	576.490,538 632.729,53	10	576.494,556 632.736,697	8.216

Punct început	X / Y	Punct sfârșit	X / Y	Lungime segment (** (m)
2	576.394,614 632.553,222	3	576.412,697 632.591,867	42.667
4	576.439,687 632.628,706	5	576.444,75 632.657,23	28.97
6	576.460,596 632.680,171	7	576.470,673 632.701,365	23.468
8	576.475,043 632.710,055	9	576.490,538 632.729,53	24.887
10	576.494,556 632.736,697	11	576.366,184 632.774,5	133.822

Punct început	X / Y	Punct sfârșit	X / Y	Lungime segment (** (m)
11	576.366,184 632.774,5	12	576.355,4 632.760,343	17.796
13	576.342,847 632.747,512	14	576.316,469 632.720,55	37.719
15	576.306,292 632.704,62	16	576.298,38 632.692,237	14.695
17	576.284,623 632.675,088	18	576.283,517 632.658,129	16.995
19	576.282,46 632.641,916	20	576.282,104 632.636,449	5.479
21	576.277,893 632.621,069	22	576.276,182 632.619,661	2.216
23	576.266,954 632.612,066	24	576.260,334 632.605,832	9.093
25	576.247,799 632.594,028	26	576.245,446 632.587,358	7.073
27	576.238,319 632.567,155	28	576.235,059 632.554,867	12.713
29	576.391,557 632.508,782	1	576.400,677 632.535,746	28.465

Punct început	X / Y	Punct sfârșit	X / Y	Lungime segment (** (m)
12	576.355,4 632.760,343	13	576.342,847 632.747,512	17.95
14	576.316,469 632.720,55	15	576.306,292 632.704,62	18.903
16	576.298,38 632.692,237	17	576.284,623 632.675,088	21.985
18	576.283,517 632.658,129	19	576.282,46 632.641,916	16.247
20	576.282,104 632.636,449	21	576.277,893 632.621,069	15.946
22	576.276,182 632.619,661	23	576.266,954 632.612,066	11.952
24	576.260,334 632.605,832	25	576.247,799 632.594,028	17.218
26	576.245,446 632.587,358	27	576.238,319 632.567,155	21.423
28	576.235,059 632.554,867	29	576.391,557 632.508,782	163.142

** Lungimile segmentelor sunt determinate în planul de proiecție Stereo 70 și sunt rotunjite la 1 milimetru.

*** Distanța dintre puncte este formată din segmente cumulate ce sunt mai mici decât valoarea 1 milimetru.

**DATE DESPRE IMOBILUL NR. 6731**

Oficiul de Cadastru și Publicitate Imobiliară NEAMT
Biroul de Cadastru și Publicitate Imobiliară Targu-Neamt

A. Partea I. Descrierea imobilului

TEREN Extravilan

Adresa: Jud. Neamt

Nr. Crt	Nr cadastral Nr. topografic	Suprafața* (mp)	Observații / Referințe
A1		16.400	Sector cadastral:245 Teren neimprejmuit;

B. Partea II. Proprietari și acte

Inscrieri privitoare la dreptul de proprietate și alte drepturi reale		Referințe
/		
Act Administrativ nr. 716, din 15/10/2015 emis de PRIMARIA COMUNEI POIANA TEIULUI (CJSDPAT NEAMT NR. 10199 / 03.04.2015, HCL NR.89 / 20.02.2015 + ANEXA);		
B1	Inscrierea provizorie, drept de PROPRIETATE, dobandit prin Lege, cota actuala 1/1, cota initiala 1/1 1) OLARIU AURICA 2) ZAIT ELISABETA	A1

C. Partea III. SARCINI .

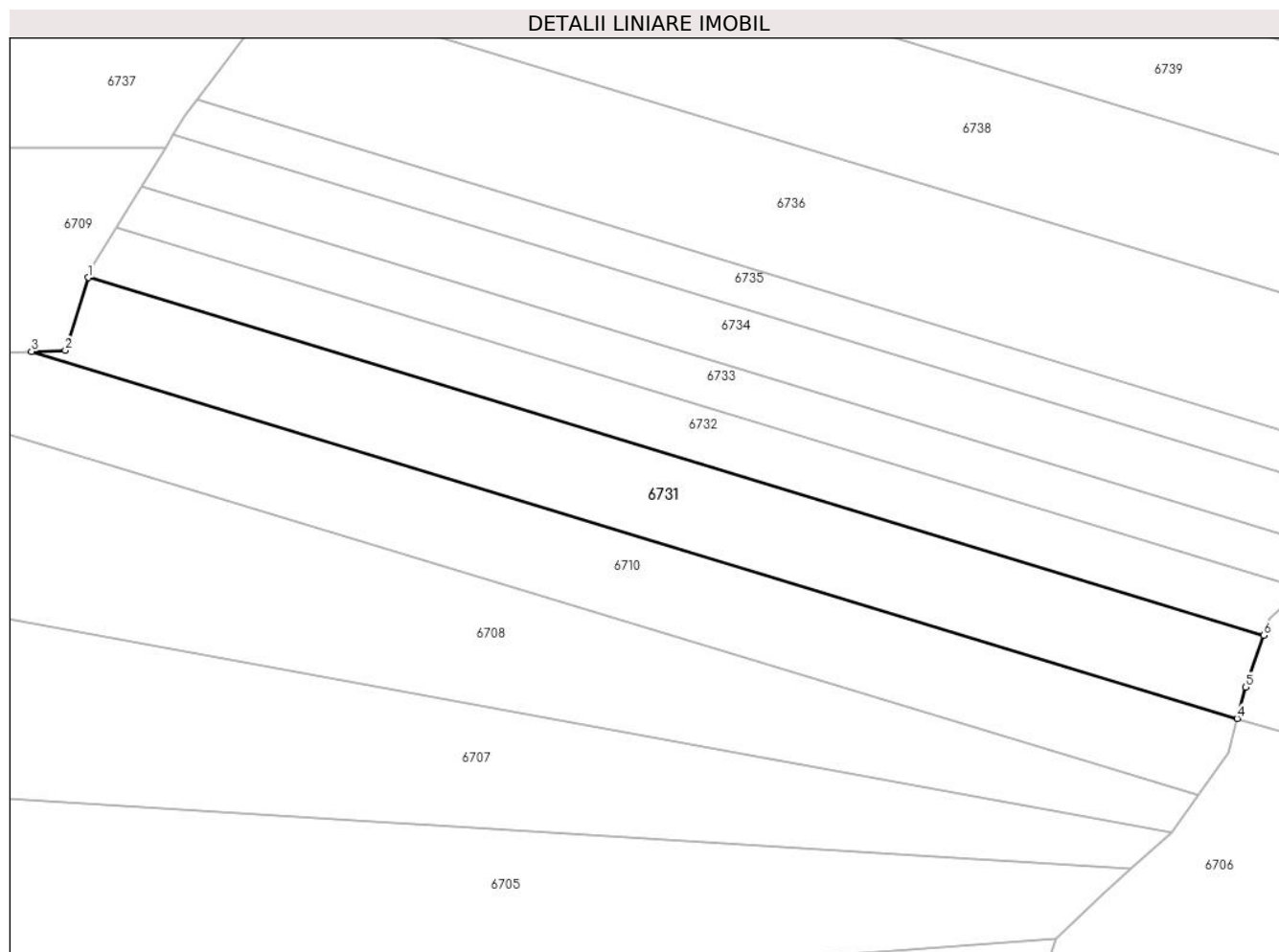
Inscrieri privind dezmembramintele dreptului de proprietate, drepturi reale de garanție și sarcini	Referințe
NU SUNT	

Anexa Nr. 1 La Partea I

Teren

Nr cadastral	Suprafața (mp)*	Observații / Referințe
	16.400	

* Suprafața este determinată în planul de proiecție Stereo 70.



Date referitoare la teren

Crt	Categorie folosință	Intravilan	Suprafața (mp)	Tarla	Parcelă	Nr. topo	Observații / Referințe
1	padure	NU	16.400	U.P. II Mihaieni	UA 86A%, 86B%	-	

Lungime Segmente

1) Valorile lungimilor segmentelor sunt obținute din proiecție în plan.

Punct început	X / Y	Punct sfârșit	X / Y	Lungime segment (** (m)
1	575.785,792 632.727,226	2	575.776,806 632.698,697	29.911
2	575.776,806 632.698,697	3	575.763,612 632.698,324	13.199
3	575.763,612 632.698,324	4	576.235,059 632.554,867	492.79
4	576.235,059 632.554,867	5	576.238,319 632.567,155	12.713
5	576.238,319 632.567,155	6	576.245,446 632.587,358	21.423

Punct început	X / Y	Punct sfârșit	X / Y	Lungime segment (** (m)
6	576.245,446 632.587,358	1	575.785,792 632.727,226	480.463

** Lungimile segmentelor sunt determinate în planul de proiecție Stereo 70 și sunt rotunjite la 1 milimetru.

*** Distanța dintre puncte este formată din segmente cumulate ce sunt mai mici decât valoarea 1 milimetru.

**DATE DESPRE IMOBILUL NR. 6732**

Oficiul de Cadastru și Publicitate Imobiliară NEAMT
Biroul de Cadastru și Publicitate Imobiliară Targu-Neamt

A. Partea I. Descrierea imobilului

TEREN Extravilan

Adresa: Jud. Neamt

Nr. Crt	Nr cadastral Nr. topografic	Suprafața* (mp)	Observații / Referințe
A1		10.600	Sector cadastral:245 Teren neimprejmuit;

B. Partea II. Proprietari și acte

Inscrieri privitoare la dreptul de proprietate și alte drepturi reale		Referințe
/		
Act Administrativ nr. 701, din 15/10/2015 emis de PRIMARIA COMUNEI POIANA TEIULUI (CJSDPAT NEAMT NR. 10199 / 03.04.2015, HCL NR.89 / 20.02.2015 + ANEXA);		
B1	Inscrierea provizorie, drept de PROPRIETATE, dobandit prin Lege, cota actuala 1/1, cota initiala 1/1 1) TIMOFTE MARIA	A1

C. Partea III. SARCINI .

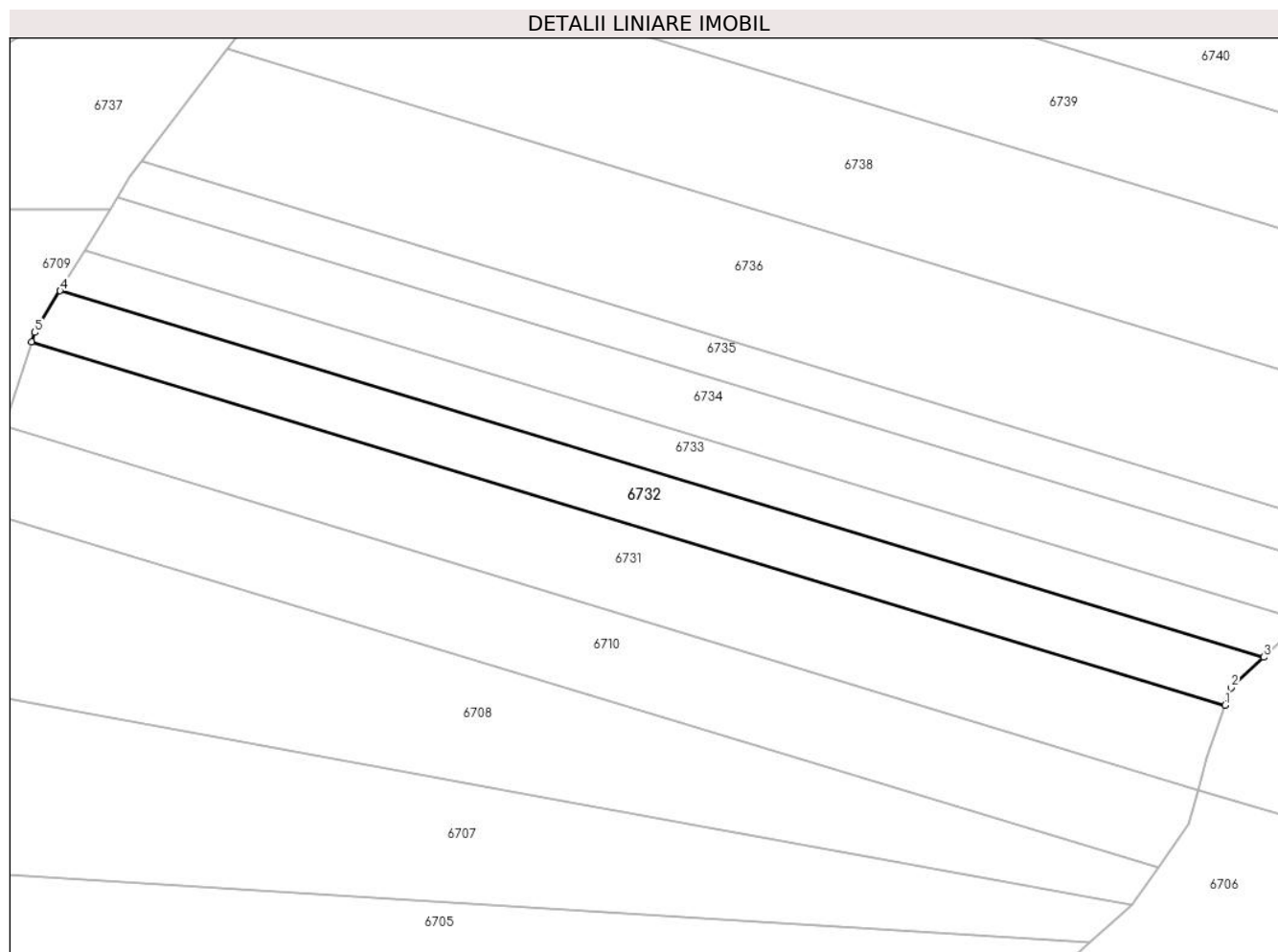
Inscrieri privind dezmembramintele dreptului de proprietate, drepturi reale de garanție și sarcini	Referințe
NU SUNT	

Anexa Nr. 1 La Partea I

Teren

Nr cadastral	Suprafața (mp)*	Observații / Referințe
	10.600	

* Suprafața este determinată în planul de proiecție Stereo 70.



Date referitoare la teren

Crt	Categorie folosință	Intravilan	Suprafața (mp)	Tarla	Parcelă	Nr. topo	Observații / Referințe
1	padure	NU	10.600	U.P. II Mihaiieți	UA 86A%, 86B%	-	

Lungime Segmente

1) Valorile lungimilor segmentelor sunt obținute din proiecție în plan.

Punct început	X / Y	Punct sfârșit	X / Y	Lungime segment (** (m)
1	576.245,446 632.587,358	2	576.247,799 632.594,028	7.073
2	576.247,799 632.594,028	3	576.260,334 632.605,832	17.218
3	576.260,334 632.605,832	4	575.796,778 632.746,888	484.542
4	575.796,778 632.746,888	5	575.786,93 632.730,839	18.83
5	575.786,93 632.730,839	6	575.785,792 632.727,226	3.788

Punct început	X / Y	Punct sfârșit	X / Y	Lungime segment (** (m)
6	575.785,792 632.727,226	1	576.245,446 632.587,358	480.463

** Lungimile segmentelor sunt determinate în planul de proiecție Stereo 70 și sunt rotunjite la 1 milimetru.

*** Distanța dintre puncte este formată din segmente cumulate ce sunt mai mici decât valoarea 1 milimetru.

**DATE DESPRE IMOBILUL NR. 6733**

Oficiul de Cadastru și Publicitate Imobiliară NEAMT
Biroul de Cadastru și Publicitate Imobiliară Targu-Neamt

A. Partea I. Descrierea imobilului

TEREN Extravilan

Adresa: Jud. Neamt

Nr. Crt	Nr cadastral Nr. topografic	Suprafața* (mp)	Observații / Referințe
A1		8.700	Sector cadastral:245 Teren neimpregmuit;

B. Partea II. Proprietari și acte

Inscrieri privitoare la dreptul de proprietate și alte drepturi reale		Referințe
/		
Act Administrativ nr. 703, din 15/10/2015 emis de PRIMARIA COMUNEI POIANA TEIULUI (CJSDPAT NEAMT NR. 10199 / 03.04.2015, HCL NR.89 / 20.02.2015 + ANEXA);		
B1	Inscrierea provizorie, drept de PROPRIETATE, dobandit prin Lege, cota actuala 1/1, cota initiala 1/1 1) TIMOFTE CAMELIA	A1

C. Partea III. SARCINI .

Inscrieri privind dezmembramintele dreptului de proprietate, drepturi reale de garanție și sarcini	Referințe
NU SUNT	

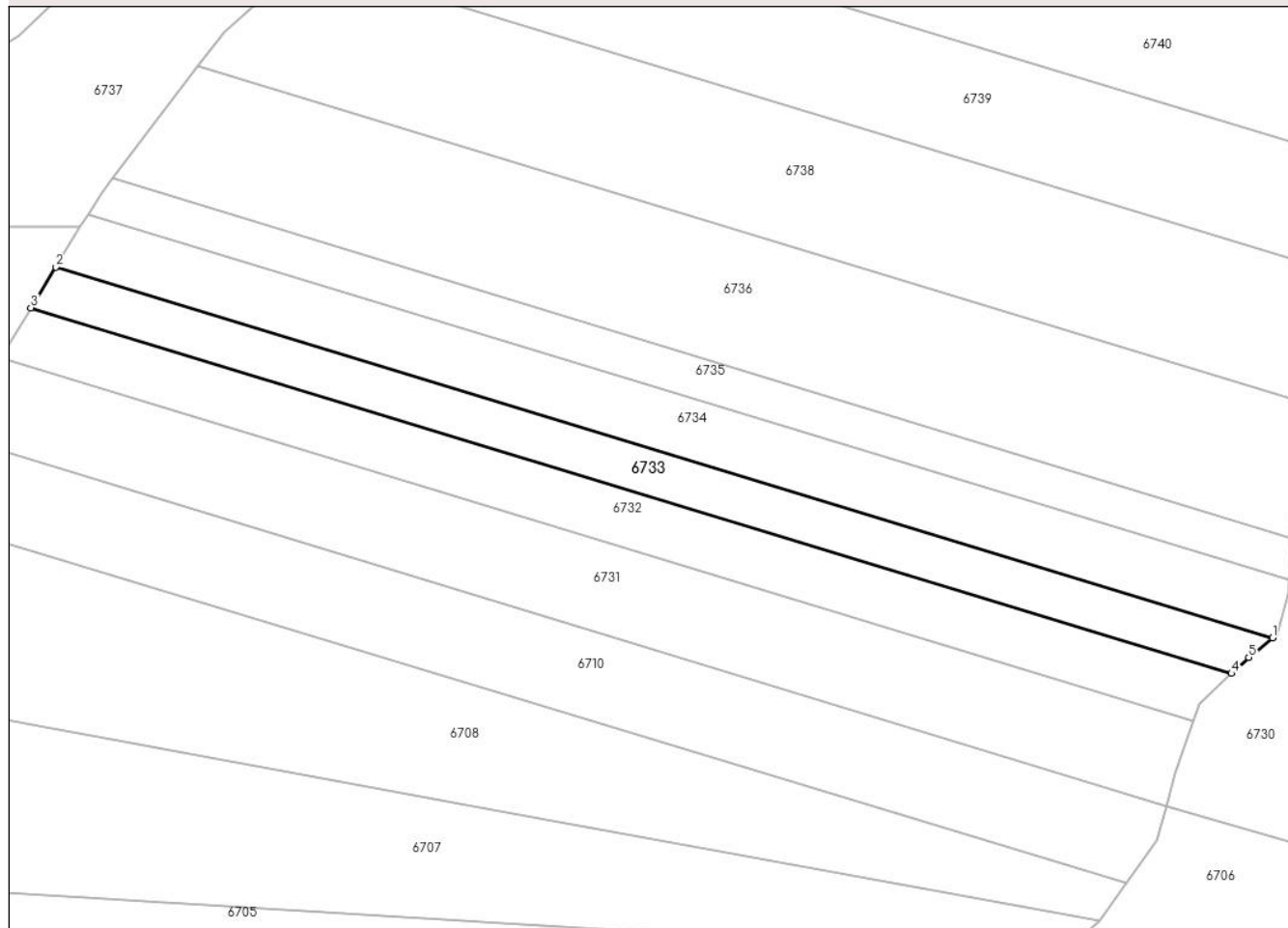
Anexa Nr. 1 La Partea I

Teren

Nr cadastral	Suprafața (mp)*	Observații / Referințe
	8.700	

* Suprafața este determinată în planul de proiecție Stereo 70.

DETALII LINIARE IMOBIL



Date referitoare la teren

Crt	Categorie folosință	Intravilan	Suprafața (mp)	Tarla	Parcelă	Nr. topo	Observații / Referințe
1	padure	NU	8.700	U.P. II Mihaieni	UA 86A%, 86B%	-	

Lungime Segmente

1) Valorile lungimilor segmentelor sunt obținute din proiecție în plan.

Punct început	X / Y	Punct sfârșit	X / Y	Lungime segment (** (m)
1	576.276,182 632.619,661	2	575.806,423 632.762,604	491.026
2	575.806,423 632.762,604	3	575.796,778 632.746,888	18.44
3	575.796,778 632.746,888	4	576.260,334 632.605,832	484.542
4	576.260,334 632.605,832	5	576.266,954 632.612,066	9.093
5	576.266,954 632.612,066	1	576.276,182 632.619,661	11.952

**** Lungimile segmentelor sunt determinate în planul de proiecție Stereo 70 și sunt rotunjite la 1 milimetru.**

***** Distanța dintre puncte este formată din segmente cumulate ce sunt mai mici decât valoarea 1 milimetru.**

**DATE DESPRE IMOBILUL NR. 6734**

Oficiul de Cadastru și Publicitate Imobiliară NEAMT
Biroul de Cadastru și Publicitate Imobiliară Targu-Neamt

A. Partea I. Descrierea imobilului

TEREN Extravilan

Adresa: Jud. Neamt

Nr. Crt	Nr cadastral Nr. topografic	Suprafața* (mp)	Observații / Referințe
A1		11.300	Sector cadastral:245 Teren neimpregmuit;

B. Partea II. Proprietari și acte

Inscrieri privitoare la dreptul de proprietate și alte drepturi reale		Referințe
/		
Act Administrativ nr. 704, din 15/10/2015 emis de PRIMARIA COMUNEI POIANA TEIULUI (CJSDPAT NEAMT NR. 10199 / 03.04.2015, HCL NR.89 / 20.02.2015 + ANEXA);		
B1	Inscrierea provizorie, drept de PROPRIETATE, dobandit prin Lege, cota actuala 1/1, cota initiala 1/1 1) TIMOFTE VASILE 2) STOLERIU PARASCHIVA	A1

C. Partea III. SARCINI .

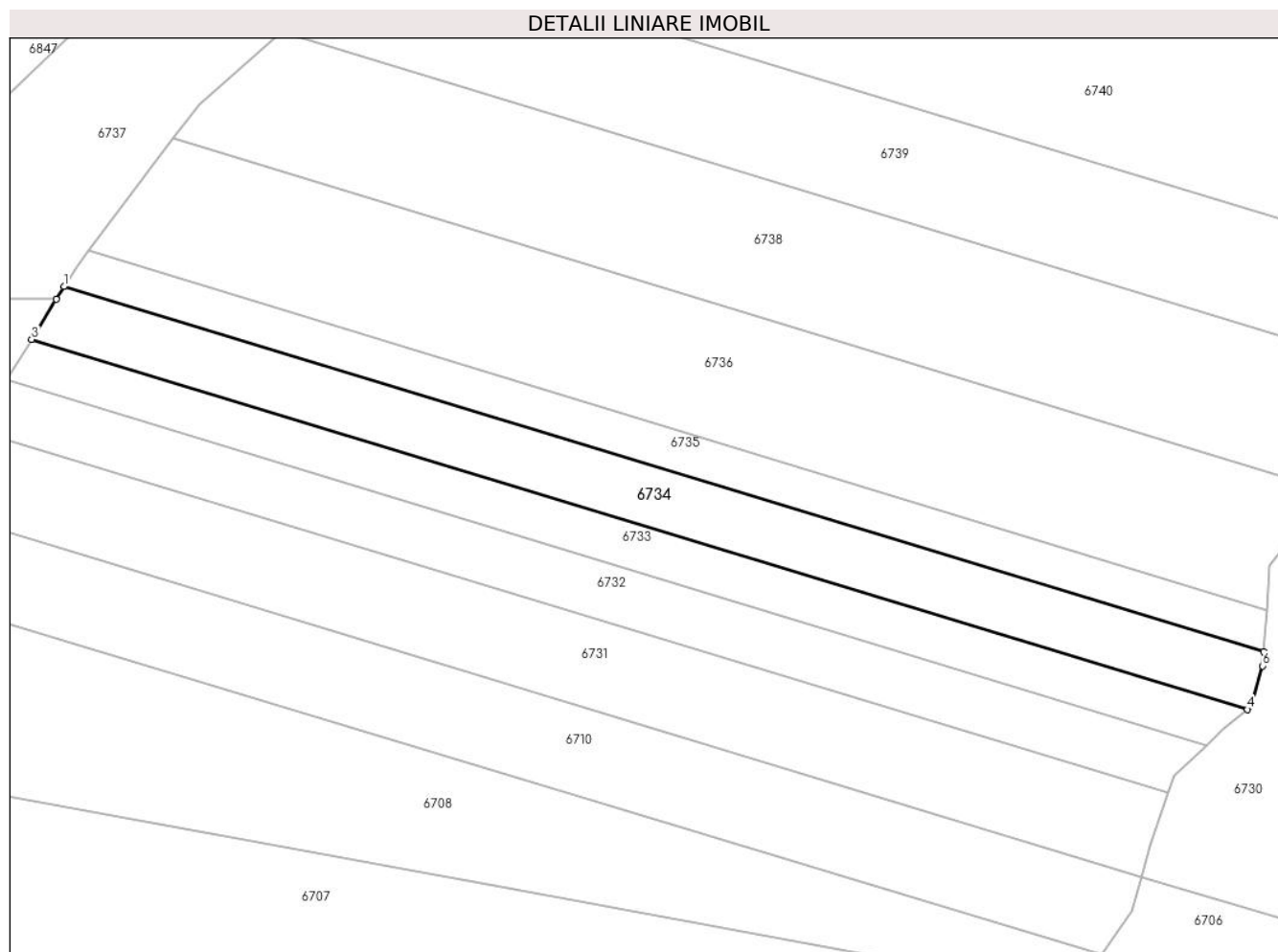
Inscrieri privind dezmembramintele dreptului de proprietate, drepturi reale de garanție și sarcini	Referințe
NU SUNT	

Anexa Nr. 1 La Partea I

Teren

Nr cadastral	Suprafața (mp)*	Observații / Referințe
	11.300	

* Suprafața este determinată în planul de proiecție Stereo 70.



Date referitoare la teren

Crt	Categorie folosință	Intravilan	Suprafața (mp)	Tarla	Parcelă	Nr. topo	Observații / Referințe
1	padure	NU	11.300	U.P. II Mihaieni	UA 86A%, 86B%	-	

Lungime Segmente

1) Valorile lungimilor segmentelor sunt obținute din proiecție în plan.

Punct început	X / Y	Punct sfârșit	X / Y	Lungime segment (** (m)
1	575.818,918 632.782,967	2	575.815,894 632.778,04	5.781
2	575.815,894 632.778,04	3	575.806,423 632.762,604	18.11
3	575.806,423 632.762,604	4	576.276,182 632.619,661	491.026
4	576.276,182 632.619,661	5	576.277,893 632.621,069	2.216
5	576.277,893 632.621,069	6	576.282,104 632.636,449	15.946

Punct început	X / Y	Punct sfârșit	X / Y	Lungime segment (** (m)
6	576.282,104 632.636,449	7	576.282,46 632.641,916	5.479
7	576.282,46 632.641,916	1	575.818,918 632.782,967	484.527

** Lungimile segmentelor sunt determinate în planul de proiecție Stereo 70 și sunt rotunjite la 1 milimetru.

*** Distanța dintre puncte este formată din segmente cumulate ce sunt mai mici decât valoarea 1 milimetru.

**DATE DESPRE IMOBILUL NR. 6735**

Oficiul de Cadastru și Publicitate Imobiliară NEAMT
Biroul de Cadastru și Publicitate Imobiliară Targu-Neamt

A. Partea I. Descrierea imobilului

TEREN Extravilan

Adresa: Jud. Neamt

Nr. Crt	Nr cadastral Nr. topografic	Suprafața* (mp)	Observații / Referințe
A1		7.600	Sector cadastral:245 Teren neimpregmuit;

B. Partea II. Proprietari și acte

Inscrieri privitoare la dreptul de proprietate și alte drepturi reale		Referințe
/		
Act Administrativ nr. 695, din 14/10/2015 emis de PRIMARIA COMUNEI POIANA TEIULUI (CJSDPAT NEAMT NR. 10199 / 03.04.2015, HCL NR.89 / 20.02.2015 + ANEXA);		
B1	Inscrierea provizorie, drept de PROPRIETATE, dobandit prin Lege, cota actuala 1/1, cota initiala 1/1 1) BISTRICEANU IOSEFINA	A1

C. Partea III. SARCINI .

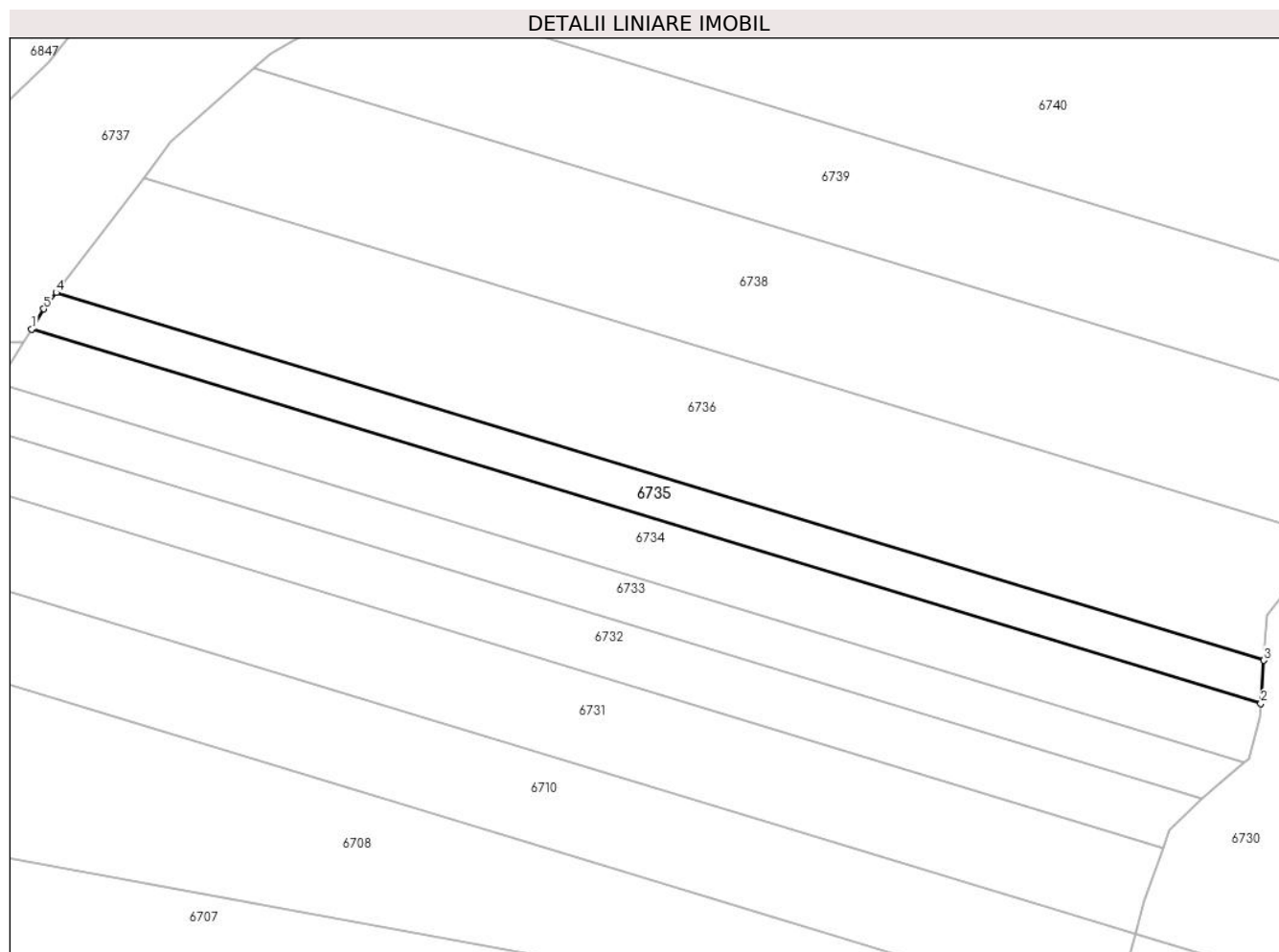
Inscrieri privind dezmembramintele dreptului de proprietate, drepturi reale de garanție și sarcini	Referințe
NU SUNT	

Anexa Nr. 1 La Partea I

Teren

Nr cadastral	Suprafața (mp)*	Observații / Referințe
	7.600	

* Suprafața este determinată în planul de proiecție Stereo 70.



Date referitoare la teren

Crt	Categorie folosință	Intravilan	Suprafața (mp)	Tarla	Parcelă	Nr. topo	Observații / Referințe
1	padure	NU	7.600	U.P. II Mihaieni	UA 86A%, 86B%	-	

Lungime Segmente

1) Valorile lungimilor segmentelor sunt obținute din proiecție în plan.

Punct început	X / Y	Punct sfârșit	X / Y	Lungime segment (** (m)
1	575.818,918 632.782,967	2	576.282,46 632.641,916	484.527
2	576.282,46 632.641,916	3	576.283,517 632.658,129	16.247
3	576.283,517 632.658,129	4	575.828,222 632.796,671	475.907
4	575.828,222 632.796,671	5	575.823,572 632.790,551	7.686
5	575.823,572 632.790,551	1	575.818,918 632.782,967	8.898

**** Lungimile segmentelor sunt determinate în planul de proiecție Stereo 70 și sunt rotunjite la 1 milimetru.**

***** Distanța dintre puncte este formată din segmente cumulate ce sunt mai mici decât valoarea 1 milimetru.**

**DATE DESPRE IMOBILUL NR. 6736**

Oficiul de Cadastru și Publicitate Imobiliară NEAMT
Biroul de Cadastru și Publicitate Imobiliară Targu-Neamt

A. Partea I. Descrierea imobilului

TEREN Extravilan

Adresa: Jud. Neamt

Nr. Crt	Nr cadastral Nr. topografic	Suprafața* (mp)	Observații / Referințe
A1		23.900	Sector cadastral:245 Teren neimprejmuit;

B. Partea II. Proprietari și acte

Inscrieri privitoare la dreptul de proprietate și alte drepturi reale		Referințe
/		
Act Administrativ nr. 696, din 14/10/2015 emis de PRIMARIA COMUNEI POIANA TEIULUI (CJSDPAT NEAMT NR. 10199 / 03.04.2015, HCL NR.89 / 20.02.2015 + ANEXA);		
B1	Inscrierea provizorie, drept de PROPRIETATE, dobandit prin Lege, cota actuala 1/1, cota initiala 1/1 1) TARATA PARASCHIVA	A1

C. Partea III. SARCINI .

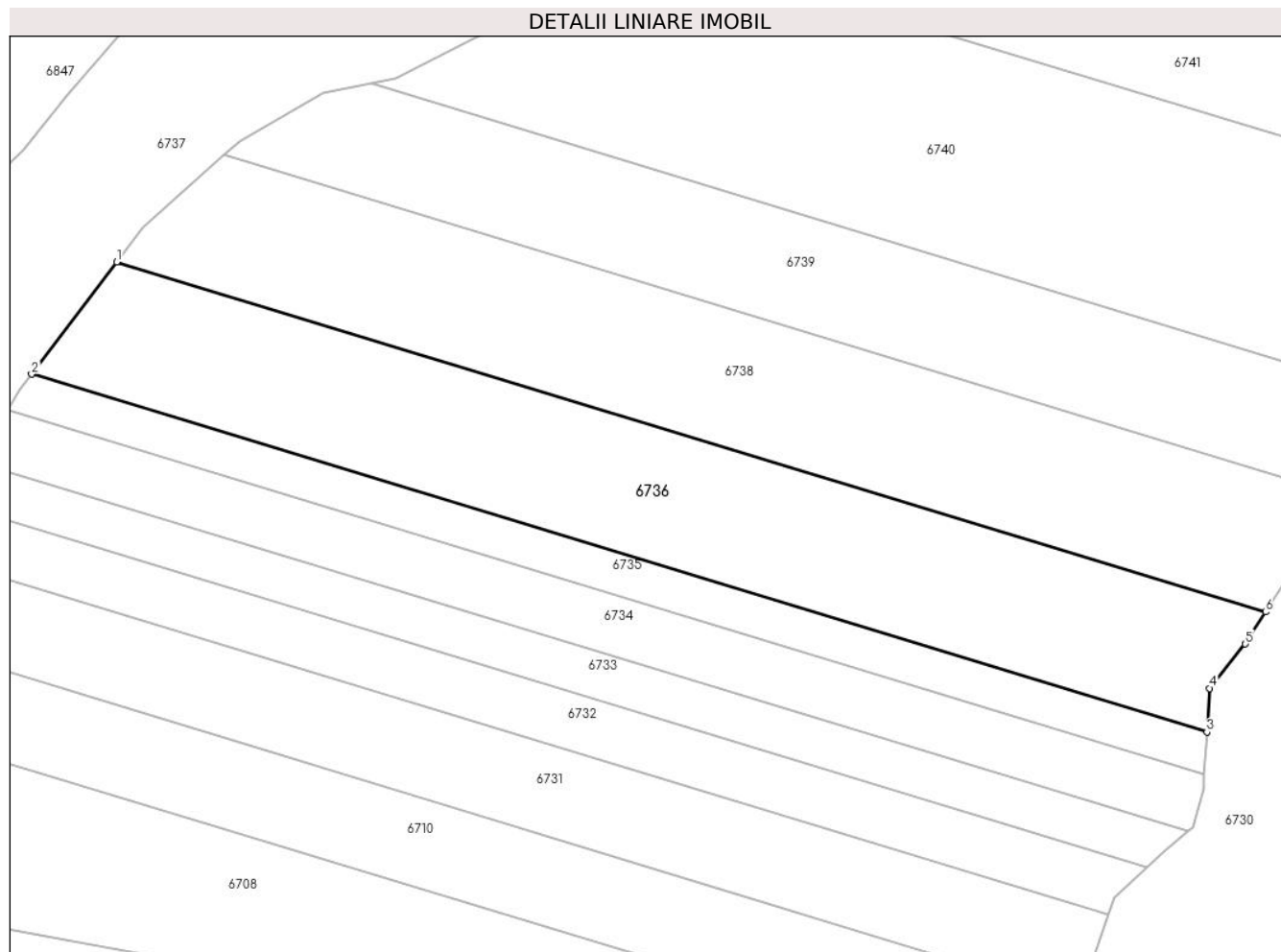
Inscrieri privind dezmembramintele dreptului de proprietate, drepturi reale de garanție și sarcini	Referințe
NU SUNT	

Anexa Nr. 1 La Partea I

Teren

Nr cadastral	Suprafața (mp)*	Observații / Referințe
	23.900	

* Suprafața este determinată în planul de proiecție Stereo 70.



Date referitoare la teren

Crt	Categorie folosință	Intravilan	Suprafața (mp)	Tarla	Parcelă	Nr. topo	Observații / Referințe
1	padure	NU	23.900	U.P. II Mihaieni	UA 86A%, 86B%	-	

Lungime Segmente

1) Valorile lungimilor segmentelor sunt obținute din proiecție în plan.

Punct început	X / Y	Punct sfârșit	X / Y	Lungime segment (** (m)
1	575.861,189 632.840,061	2	575.828,222 632.796,671	54.493
2	575.828,222 632.796,671	3	576.283,517 632.658,129	475.907
3	576.283,517 632.658,129	4	576.284,623 632.675,088	16.995
4	576.284,623 632.675,088	5	576.298,38 632.692,237	21.985
5	576.298,38 632.692,237	6	576.306,292 632.704,62	14.695

Punct început	X / Y	Punct sfârșit	X / Y	Lungime segment (** (m)
6	576.306,292 632.704,62	1	575.861,189 632.840,061	465.254

** Lungimile segmentelor sunt determinate în planul de proiecție Stereo 70 și sunt rotunjite la 1 milimetru.

*** Distanța dintre puncte este formată din segmente cumulate ce sunt mai mici decât valoarea 1 milimetru.

**DATE DESPRE IMOBILUL NR. 6737**

Oficiul de Cadastru și Publicitate Imobiliară NEAMT
Biroul de Cadastru și Publicitate Imobiliară Targu-Neamt

A. Partea I. Descrierea imobilului

TEREN Extravilan

Adresa: Jud. Neamt

Nr. Crt	Nr cadastral Nr. topografic	Suprafața* (mp)	Observații / Referințe
A1		28.200	Sector cadastral:245 Teren neimprejmuit;

B. Partea II. Proprietari și acte

Inscrieri privitoare la dreptul de proprietate și alte drepturi reale		Referințe
/		
Act Administrativ nr. 715, din 15/10/2015 emis de PRIMARIA COMUNEI POIANA TEIULUI (CJSDPAT NEAMT NR. 10199 / 03.04.2015, HCL NR.89 / 20.02.2015 + ANEXA);		
B1	Inscrierea provizorie, drept de PROPRIETATE, dobandit prin Lege, cota actuala 1/1, cota initiala 1/1 1) SERIGIANU ION	A1

C. Partea III. SARCINI .

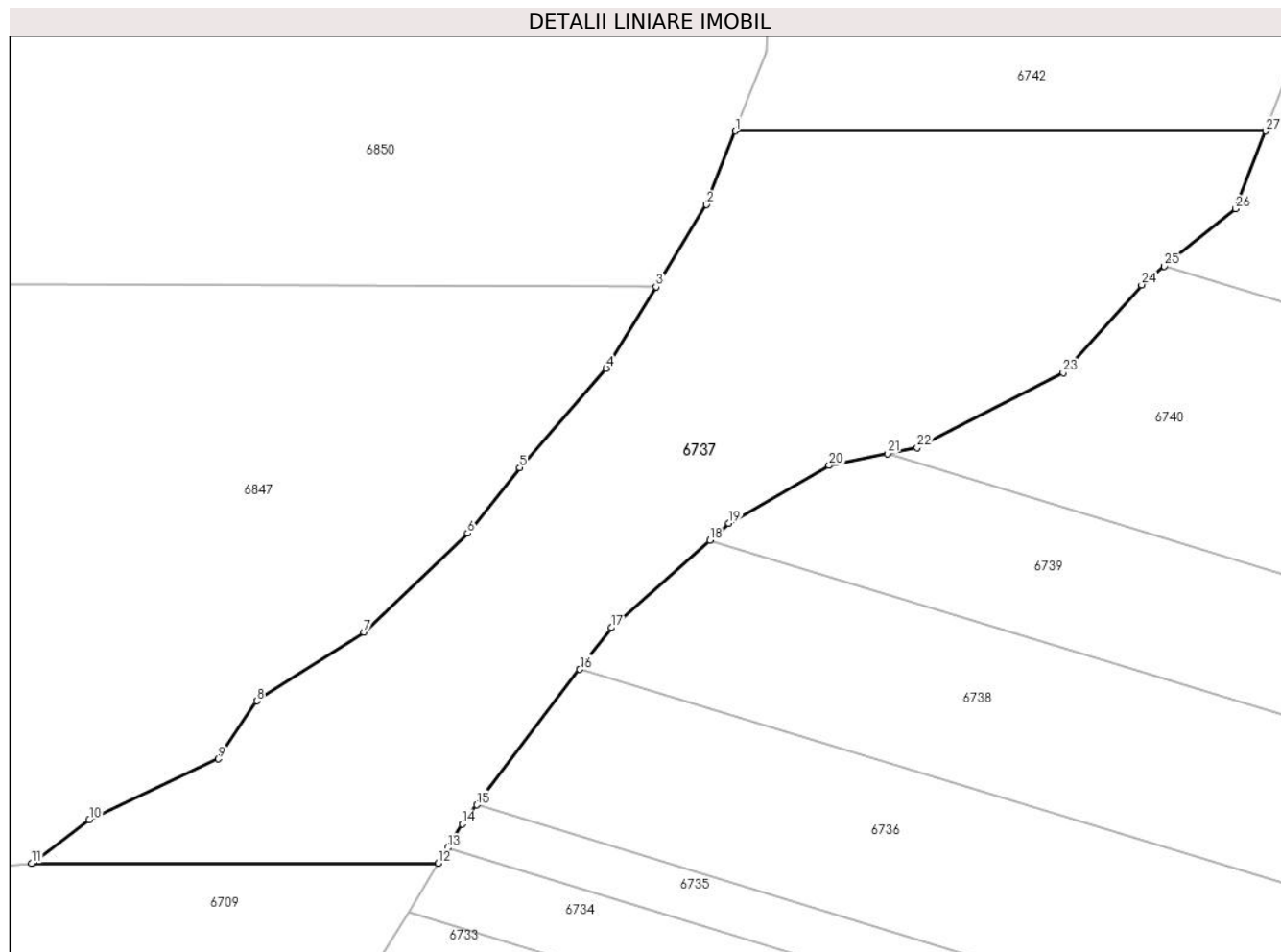
Inscrieri privind dezmembramintele dreptului de proprietate, drepturi reale de garanție și sarcini	Referințe
NU SUNT	

Anexa Nr. 1 La Partea I

Teren

Nr cadastral	Suprafața (mp)*	Observații / Referințe
	28.200	

* Suprafața este determinată în planul de proiecție Stereo 70.



Date referitoare la teren

Crt	Categorie folosință	Intravilan	Suprafața (mp)	Tarla	Parcelă	Nr. topo	Observații / Referințe
1	padure	NU	28.200	U.P. II Mihaieni	UA 87B%, 87C%	-	

Lungime Segmente

1) Valorile lungimilor segmentelor sunt obținute din proiecție în plan.

Punct început	X / Y	Punct sfârșit	X / Y	Lungime segment (** (m)
1	575.910,967 633.012,276	2	575.901,772 632.988,715	25.292
3	575.885,658 632.962,393	4	575.869,679 632.936,293	30.603
5	575.841,97 632.904,525	6	575.825,276 632.883,59	26.776
7	575.792,104 632.851,971	8	575.757,763 632.829,968	40.785
9	575.745,534 632.811,418	10	575.704,165 632.791,984	45.706

Punct început	X / Y	Punct sfârșit	X / Y	Lungime segment (** (m)
2	575.901,772 632.988,715	3	575.885,658 632.962,393	30.863
4	575.869,679 632.936,293	5	575.841,97 632.904,525	42.154
6	575.825,276 632.883,59	7	575.792,104 632.851,971	45.827
8	575.757,763 632.829,968	9	575.745,534 632.811,418	22.218
10	575.704,165 632.791,984	11	575.685,695 632.778,04	23.143

Punct început	X / Y	Punct sfârșit	X / Y	Lungime segment (** (m)
11	575.685,695 632.778,04	12	575.815,894 632.778,04	130.199
13	575.818,918 632.782,967	14	575.823,572 632.790,551	8.898
15	575.828,222 632.796,671	16	575.861,189 632.840,061	54.493
17	575.871,317 632.853,39	18	575.902,841 632.881,401	42.171
19	575.908,955 632.886,834	20	575.941,093 632.905,238	37.035
21	575.959,8 632.909,05	22	575.969,241 632.910,974	9.635
23	576.016,007 632.934,963	24	576.041,125 632.963,029	37.664
25	576.048,47 632.968,988	26	576.071,147 632.987,386	29.202
27	576.080,873 633.012,276	1	575.910,967 633.012,276	169.906

Punct început	X / Y	Punct sfârșit	X / Y	Lungime segment (** (m)
12	575.815,894 632.778,04	13	575.818,918 632.782,967	5.781
14	575.823,572 632.790,551	15	575.828,222 632.796,671	7.686
16	575.861,189 632.840,061	17	575.871,317 632.853,39	16.74
18	575.902,841 632.881,401	19	575.908,955 632.886,834	8.179
20	575.941,093 632.905,238	21	575.959,8 632.909,05	19.091
22	575.969,241 632.910,974	23	576.016,007 632.934,963	52.56
24	576.041,125 632.963,029	25	576.048,47 632.968,988	9.458
26	576.071,147 632.987,386	27	576.080,873 633.012,276	26.723

** Lungimile segmentelor sunt determinate în planul de proiecție Stereo 70 și sunt rotunjite la 1 milimetru.

*** Distanța dintre puncte este formată din segmente cumulate ce sunt mai mici decât valoarea 1 milimetru.

**DATE DESPRE IMOBILUL NR. 6738**

Oficiul de Cadastru și Publicitate Imobiliară NEAMT
Biroul de Cadastru și Publicitate Imobiliară Targu-Neamt

A. Partea I. Descrierea imobilului

TEREN Extravilan

Adresa: Jud. Neamt

Nr. Crt	Nr cadastral Nr. topografic	Suprafața* (mp)	Observații / Referințe
A1		23.900	Sector cadastral:245 Teren neimprejmuit;

B. Partea II. Proprietari și acte

Inscrieri privitoare la dreptul de proprietate și alte drepturi reale		Referințe
/		
Act Administrativ nr. 746, din 17/10/2015 emis de PRIMARIA COMUNEI POIANA TEIULUI (CJSDPAT NEAMT NR. 10199 / 03.04.2015, HCL NR.89 / 20.02.2015 + ANEXA);		
B1	Inscrierea provizorie, drept de PROPRIETATE, dobandit prin Lege, cota actuala 1/1, cota initiala 1/1 1) TARATA PARASCHIVA	A1

C. Partea III. SARCINI .

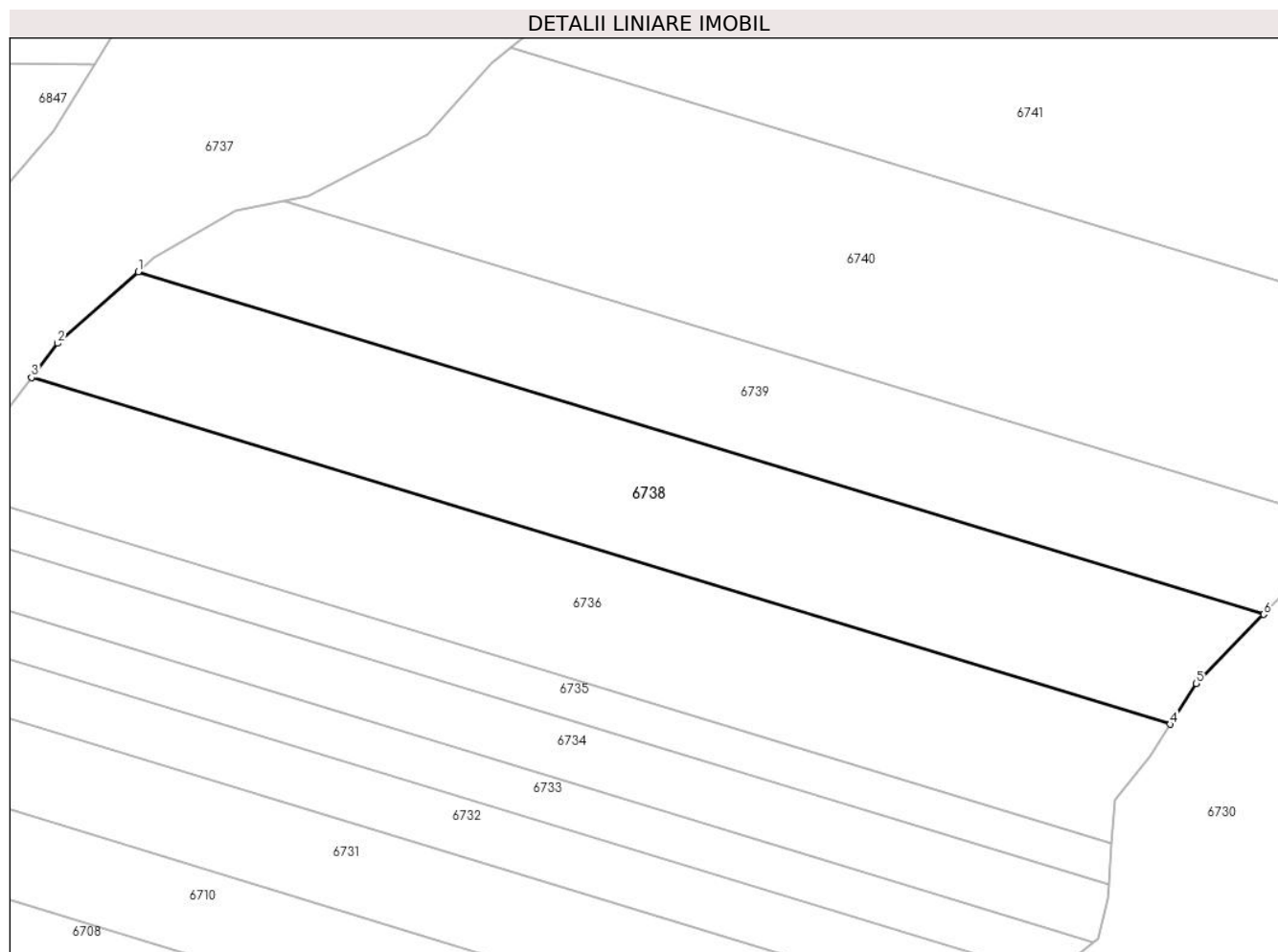
Inscrieri privind dezmembramintele dreptului de proprietate, drepturi reale de garanție și sarcini	Referințe
NU SUNT	

Anexa Nr. 1 La Partea I

Teren

Nr cadastral	Suprafața (mp)*	Observații / Referințe
	23.900	

* Suprafața este determinată în planul de proiecție Stereo 70.



Date referitoare la teren

Crt	Categorie folosință	Intravilan	Suprafața (mp)	Tarla	Parcelă	Nr. topo	Observații / Referințe
1	padure	NU	23.900	U.P. II Mihaieni	UA 86A%, 86B%	-	

Lungime Segmente

1) Valorile lungimilor segmentelor sunt obținute din proiecție în plan.

Punct început	X / Y	Punct sfârșit	X / Y	Lungime segment (** (m)
1	575.902,841 632.881,401	2	575.871,317 632.853,39	42.171
2	575.871,317 632.853,39	3	575.861,189 632.840,061	16.74
3	575.861,189 632.840,061	4	576.306,292 632.704,62	465.254
4	576.306,292 632.704,62	5	576.316,469 632.720,55	18.903
5	576.316,469 632.720,55	6	576.342,847 632.747,512	37.719

Punct început	X / Y	Punct sfârșit	X / Y	Lungime segment (** (m)
6	576.342,847 632.747,512	1	575.902,841 632.881,401	459.926

** Lungimile segmentelor sunt determinate în planul de proiecție Stereo 70 și sunt rotunjite la 1 milimetru.

*** Distanța dintre puncte este formată din segmente cumulate ce sunt mai mici decât valoarea 1 milimetru.

**DATE DESPRE IMOBILUL NR. 6739**

Oficiul de Cadastru și Publicitate Imobiliară NEAMT
Biroul de Cadastru și Publicitate Imobiliară Targu-Neamt

A. Partea I. Descrierea imobilului

TEREN Extravilan

Adresa: Jud. Neamt

Nr. Crt	Nr cadastral Nr. topografic	Suprafața* (mp)	Observații / Referințe
A1		19.400	Sector cadastral:245 Teren neimpregmuit;

B. Partea II. Proprietari și acte

Inscrieri privitoare la dreptul de proprietate și alte drepturi reale		Referințe
/		
Act Administrativ nr. 660, din 07/10/2015 emis de PRIMARIA COMUNEI POIANA TEIULUI (CJSDPAT NEAMT NR. 10199 / 03.04.2015, HCL NR.89 / 20.02.2015 + ANEXA);		
B1	Inscrierea provizorie, drept de PROPRIETATE, dobandit prin Lege, cota actuala 1/1, cota initiala 1/1 1) PANAITE SEVASTIA	A1

C. Partea III. SARCINI .

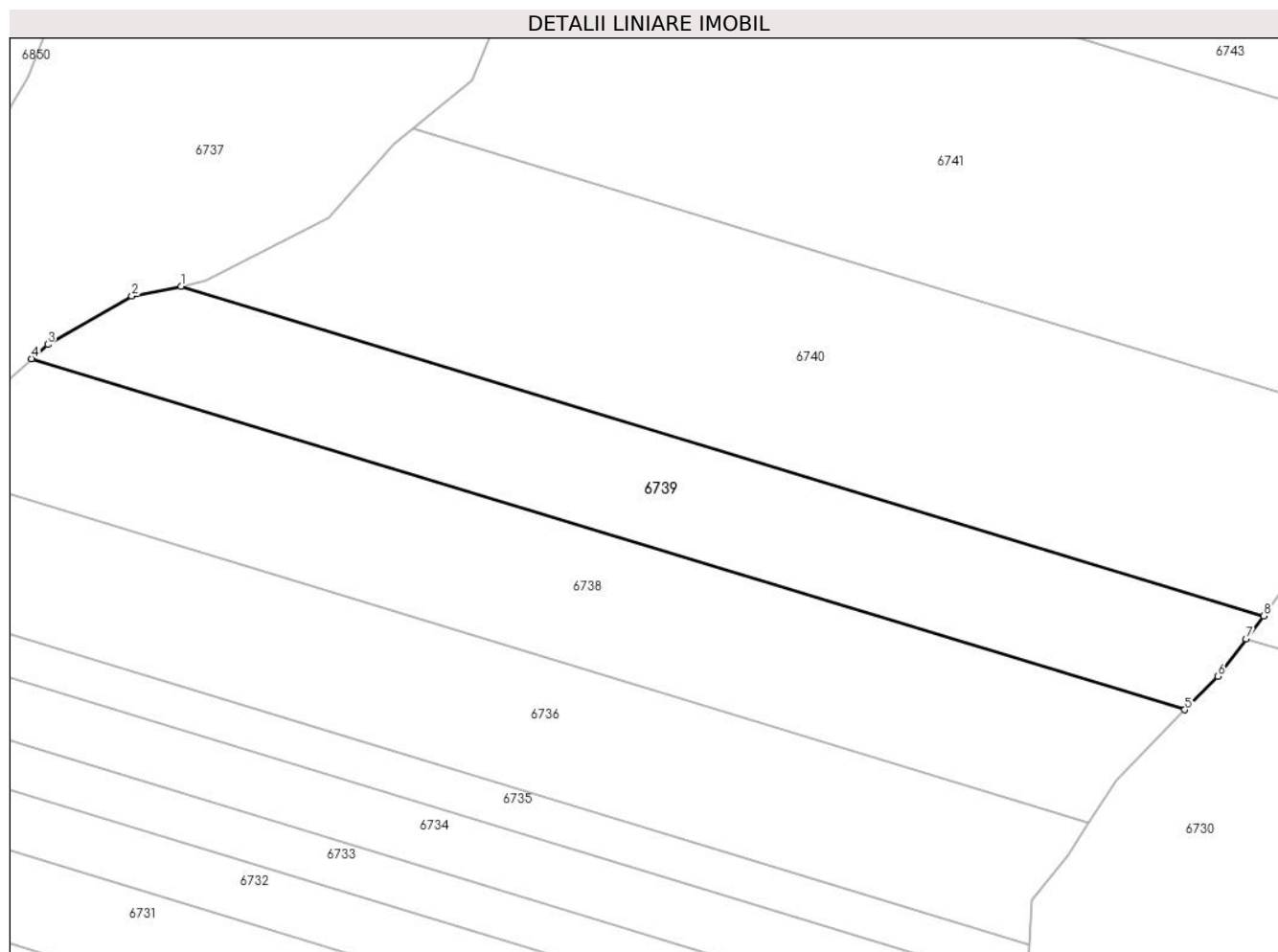
Inscrieri privind dezmembramintele dreptului de proprietate, drepturi reale de garanție și sarcini	Referințe
NU SUNT	

Anexa Nr. 1 La Partea I

Teren

Nr cadastral	Suprafața (mp)*	Observații / Referințe
	19.400	

* Suprafața este determinată în planul de proiecție Stereo 70.



Date referitoare la teren

Crt	Categorie folosință	Intravilan	Suprafața (mp)	Tarla	Parcelă	Nr. topo	Observații / Referințe
1	padure	NU	19.400	U.P. II Mihaiieți	UA 86A%, 86B%	-	

Lungime Segmente

1) Valorile lungimilor segmentelor sunt obținute din proiecție în plan.

Punct început	X / Y	Punct sfârșit	X / Y	Lungime segment (** (m)
1	575.959,8 632.909,05	2	575.941,093 632.905,238	19.091
2	575.941,093 632.905,238	3	575.908,955 632.886,834	37.035
3	575.908,955 632.886,834	4	575.902,841 632.881,401	8.179
4	575.902,841 632.881,401	5	576.342,847 632.747,512	459.926
5	576.342,847 632.747,512	6	576.355,4 632.760,343	17.95

Punct început	X / Y	Punct sfârșit	X / Y	Lungime segment (** (m)
6	576.355,4 632.760,343	7	576.366,184 632.774,5	17.796
7	576.366,184 632.774,5	8	576.372,92 632.783,341	11.115
8	576.372,92 632.783,341	1	575.959,8 632.909,05	431.823

** Lungimile segmentelor sunt determinate în planul de proiecție Stereo 70 și sunt rotunjite la 1 milimetru.

*** Distanța dintre puncte este formată din segmente cumulate ce sunt mai mici decât valoarea 1 milimetru.

**DATE DESPRE IMOBILUL NR. 6740**

Oficiul de Cadastru și Publicitate Imobiliară NEAMT
Biroul de Cadastru și Publicitate Imobiliară Targu-Neamt

A. Partea I. Descrierea imobilului

TEREN Extravilan

Adresa: Jud. Neamt

Nr. Crt	Nr cadastral Nr. topografic	Suprafața* (mp)	Observații / Referințe
A1		34.400	Sector cadastral:245 Teren neimpregmuit;

B. Partea II. Proprietari și acte

Inscrieri privitoare la dreptul de proprietate și alte drepturi reale		Referințe
/		
Act Administrativ nr. 740, din 16/10/2015 emis de PRIMARIA COMUNEI POIANA TEIULUI (CJSDPAT NEAMT NR. 10199 / 03.04.2015, HCL NR.89 / 20.02.2015 + ANEXA);		
B1	Inscrierea provizorie, drept de PROPRIETATE, dobandit prin Lege, cota actuala 1/1, cota initiala 1/1 1) DORNEANU MARIA	A1

C. Partea III. SARCINI .

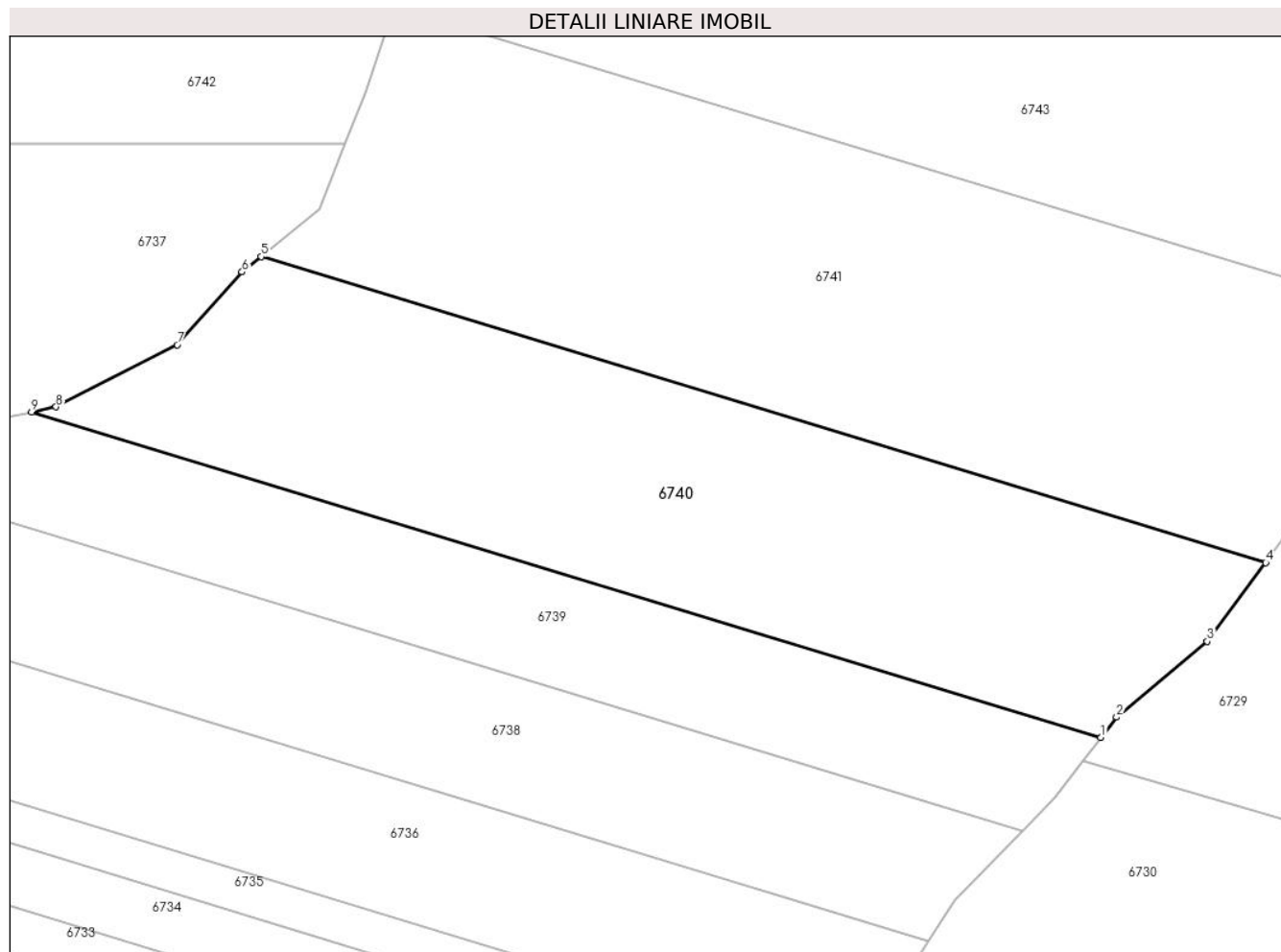
Inscrieri privind dezmembramintele dreptului de proprietate, drepturi reale de garanție și sarcini	Referințe
NU SUNT	

Anexa Nr. 1 La Partea I

Teren

Nr cadastral	Suprafața (mp)*	Observații / Referințe
	34.400	

* Suprafața este determinată în planul de proiecție Stereo 70.



Date referitoare la teren

Crt	Categorie folosință	Intravilan	Suprafața (mp)	Tarla	Parcelă	Nr. topo	Observații / Referințe
1	padure	NU	34.400	U.P. II Mihaieni	UA 86A%, 86B%, 86C%	-	

Lungime Segmente

1) Valorile lungimilor segmentelor sunt obținute din proiecție în plan.

Punct început	X / Y	Punct sfârșit	X / Y	Lungime segment (** (m)
1	576.372,92 632.783,341	2	576.378,945 632.791,251	9.943
2	576.378,945 632.791,251	3	576.413,963 632.820,477	45.612
3	576.413,963 632.820,477	4	576.436,602 632.850,882	37.908
4	576.436,602 632.850,882	5	576.048,47 632.968,988	405.704
5	576.048,47 632.968,988	6	576.041,125 632.963,029	9.458

Punct început	X / Y	Punct sfârșit	X / Y	Lungime segment (** (m)
6	576.041,125 632.963,029	7	576.016,007 632.934,963	37.664
7	576.016,007 632.934,963	8	575.969,241 632.910,974	52.56
8	575.969,241 632.910,974	9	575.959,8 632.909,05	9.635
9	575.959,8 632.909,05	1	576.372,92 632.783,341	431.823

** Lungimile segmentelor sunt determinate în planul de proiecție Stereo 70 și sunt rotunjite la 1 milimetru.

*** Distanța dintre puncte este formată din segmente cumulate ce sunt mai mici decât valoarea 1 milimetru.

**DATE DESPRE IMOBILUL NR. 6741**

Oficiul de Cadastru și Publicitate Imobiliară NEAMT
 Biroul de Cadastru și Publicitate Imobiliară Targu-Neamt

A. Partea I. Descrierea imobilului

TEREN Extravilan

Adresa: Jud. Neamt

Nr. Crt	Nr cadastral Nr. topografic	Suprafața* (mp)	Observații / Referințe
A1		43.000	Sector cadastral:245 Teren neimpregmuit;

B. Partea II. Proprietari și acte

Inscrieri privitoare la dreptul de proprietate și alte drepturi reale		Referințe
/		
Act Administrativ nr. 650, din 06/10/2015 emis de PRIMARIA COMUNEI POIANA TEIULUI (CJSDPAT NEAMT NR. 10199 / 03.04.2015, HCL NR.89 / 20.02.2015 + ANEXA);		
B1	Inscrierea provizorie, drept de PROPRIETATE, dobandit prin Lege, cota actuala 1/1, cota initiala 1/1 1) MIHAI MARIA	A1

C. Partea III. SARCINI .

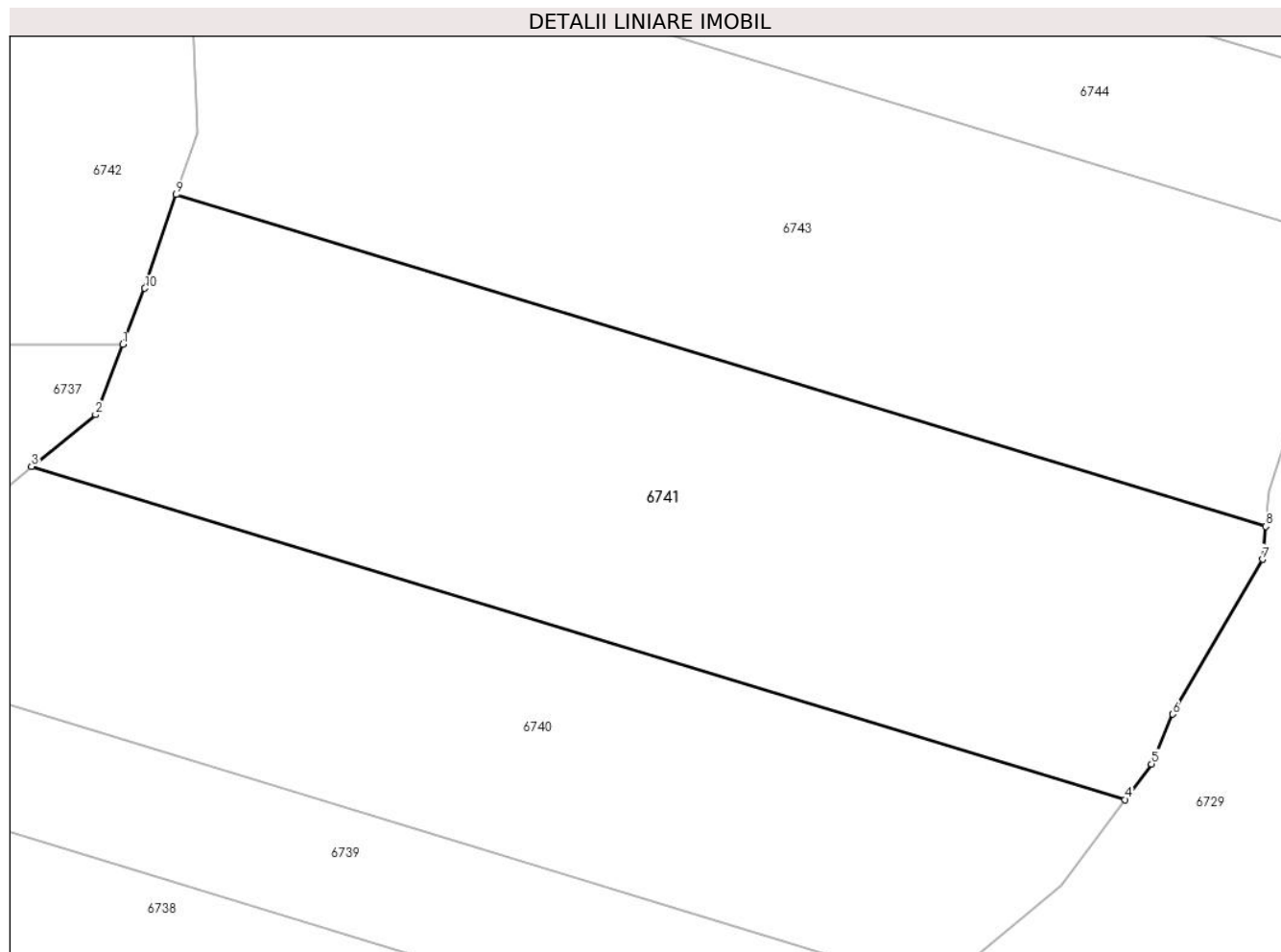
Inscrieri privind dezmembramintele dreptului de proprietate, drepturi reale de garanție și sarcini	Referințe
NU SUNT	

Anexa Nr. 1 La Partea I

Teren

Nr cadastral	Suprafața (mp)*	Observații / Referințe
	43.000	

* Suprafața este determinată în planul de proiecție Stereo 70.



Date referitoare la teren

Crt	Categorie folosință	Intravilan	Suprafața (mp)	Tarla	Parcelă	Nr. topo	Observații / Referințe
1	padure	NU	43.000	U.P. II Mihaieni	UA 86A%, 86C%	-	

Lungime Segmente

1) Valorile lungimilor segmentelor sunt obținute din proiecție în plan.

Punct început	X / Y	Punct sfârșit	X / Y	Lungime segment (** (m)
1	576.080,873 633.012,276	2	576.071,147 632.987,386	26.723
2	576.071,147 632.987,386	3	576.048,47 632.968,988	29.202
3	576.048,47 632.968,988	4	576.436,602 632.850,882	405.704
4	576.436,602 632.850,882	5	576.446,012 632.863,52	15.756
5	576.446,012 632.863,52	6	576.453,455 632.881,217	19.198

Punct început	X / Y	Punct sfârșit	X / Y	Lungime segment (** (m)
6	576.453,455 632.881,217	7	576.485,381 632.936,104	63.497
7	576.485,381 632.936,104	8	576.486,518 632.947,749	11.7
8	576.486,518 632.947,749	9	576.099,821 633.065,417	404.203
9	576.099,821 633.065,417	10	576.088,654 633.032,187	35.056
10	576.088,654 633.032,187	1	576.080,873 633.012,276	21.377

** Lungimile segmentelor sunt determinate în planul de proiecție Stereo 70 și sunt rotunjite la 1 milimetru.

*** Distanța dintre puncte este formată din segmente cumulate ce sunt mai mici decât valoarea 1 milimetru.

**DATE DESPRE IMOBILUL NR. 6742**

Oficiul de Cadastru și Publicitate Imobiliară NEAMT
Biroul de Cadastru și Publicitate Imobiliară Targu-Neamt

A. Partea I. Descrierea imobilului

TEREN Extravilan

Adresa: Jud. Neamt

Nr. Crt	Nr cadastral Nr. topografic	Suprafața* (mp)	Observații / Referințe
A1		25.800	Sector cadastral:245 Teren neimpregmuit;

B. Partea II. Proprietari și acte

Inscrieri privitoare la dreptul de proprietate și alte drepturi reale		Referințe
/		
Act Administrativ nr. 713, din 15/10/2015 emis de PRIMARIA COMUNEI POIANA TEIULUI (CJSDPAT NEAMT NR. 10199 / 03.04.2015, HCL NR.89 / 20.02.2015 + ANEXA);		
B1	Inscrierea provizorie, drept de PROPRIETATE, dobandit prin Lege, cota actuala 1/1, cota initiala 1/1 1) PANAITE STELA	A1

C. Partea III. SARCINI .

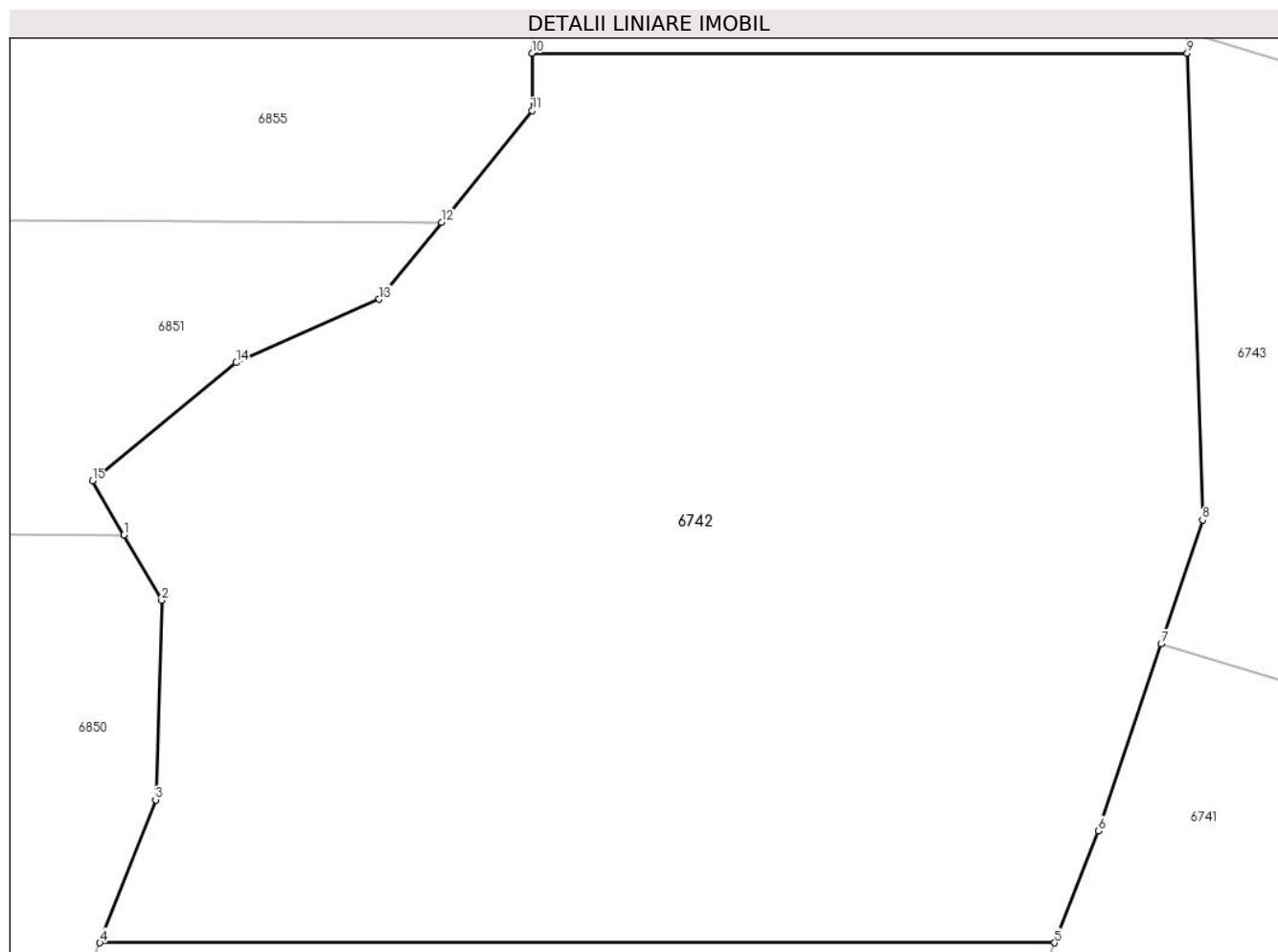
Inscrieri privind dezmembramintele dreptului de proprietate, drepturi reale de garanție și sarcini	Referințe
NU SUNT	

Anexa Nr. 1 La Partea I

Teren

Nr cadastral	Suprafața (mp)*	Observații / Referințe
	25.800	

* Suprafața este determinată în planul de proiecție Stereo 70.



Date referitoare la teren

Crt	Categorie folosință	Intra vilan	Suprafața (mp)	Tarla	Parcelă	Nr. topo	Observații / Referințe
1	padure	NU	25.800	U.P. II Mihaieni	UA 87B%, 87C%	-	

Lungime Segmente

1) Valorile lungimilor segmentelor sunt obținute din proiecție în plan.

Punct început	X / Y	Punct sfârșit	X / Y	Lungime segment (** (m)
1	575.915,237 633.084,785	2	575.921,958 633.073,152	13.435
2	575.921,958 633.073,152	3	575.920,879 633.037,676	35.492
3	575.920,879 633.037,676	4	575.910,967 633.012,276	27.266
4	575.910,967 633.012,276	5	576.080,873 633.012,276	169.906
5	576.080,873 633.012,276	6	576.088,654 633.032,187	21.377

Punct început	X / Y	Punct sfârșit	X / Y	Lungime segment (** (m)
6	576.088,654 633.032,187	7	576.099,821 633.065,417	35.056
7	576.099,821 633.065,417	8	576.107,218 633.087,427	23.22
8	576.107,218 633.087,427	9	576.104,458 633.170,45	83.069
9	576.104,458 633.170,45	10	575.987,85 633.170,45	116.608
10	575.987,85 633.170,45	11	575.987,906 633.160,213	10.237
11	575.987,906 633.160,213	12	575.971,781 633.140,372	25.567
12	575.971,781 633.140,372	13	575.960,683 633.126,717	17.596
13	575.960,683 633.126,717	14	575.935,244 633.115,429	27.831
14	575.935,244 633.115,429	15	575.909,674 633.094,413	33.098
15	575.909,674 633.094,413	1	575.915,237 633.084,785	11.12

** Lungimile segmentelor sunt determinate în planul de proiecție Stereo 70 și sunt rotunjite la 1 milimetru.

*** Distanța dintre puncte este formată din segmente cumulate ce sunt mai mici decât valoarea 1 milimetru.

**DATE DESPRE IMOBILUL NR. 6743**

Oficiul de Cadastru și Publicitate Imobiliară NEAMT
Biroul de Cadastru și Publicitate Imobiliară Targu-Neamt

A. Partea I. Descrierea imobilului

TEREN Extravilan

Adresa: Jud. Neamt

Nr. Crt	Nr cadastral Nr. topografic	Suprafața* (mp)	Observații / Referințe
A1		43.000	Sector cadastral:245 Teren neimpregmuit;

B. Partea II. Proprietari și acte

Inscrieri privitoare la dreptul de proprietate și alte drepturi reale		Referințe
/		
Act Administrativ nr. 705, din 15/10/2015 emis de PRIMARIA COMUNEI POIANA TEIULUI (CJSDPAT NEAMT NR. 10199 / 03.04.2015, HCL NR.89 / 20.02.2015 + ANEXA);		
B1	Inscrierea provizorie, drept de PROPRIETATE, dobandit prin Lege, cota actuala 1/1, cota initiala 1/1 1) BUIUM MARIA	A1

C. Partea III. SARCINI .

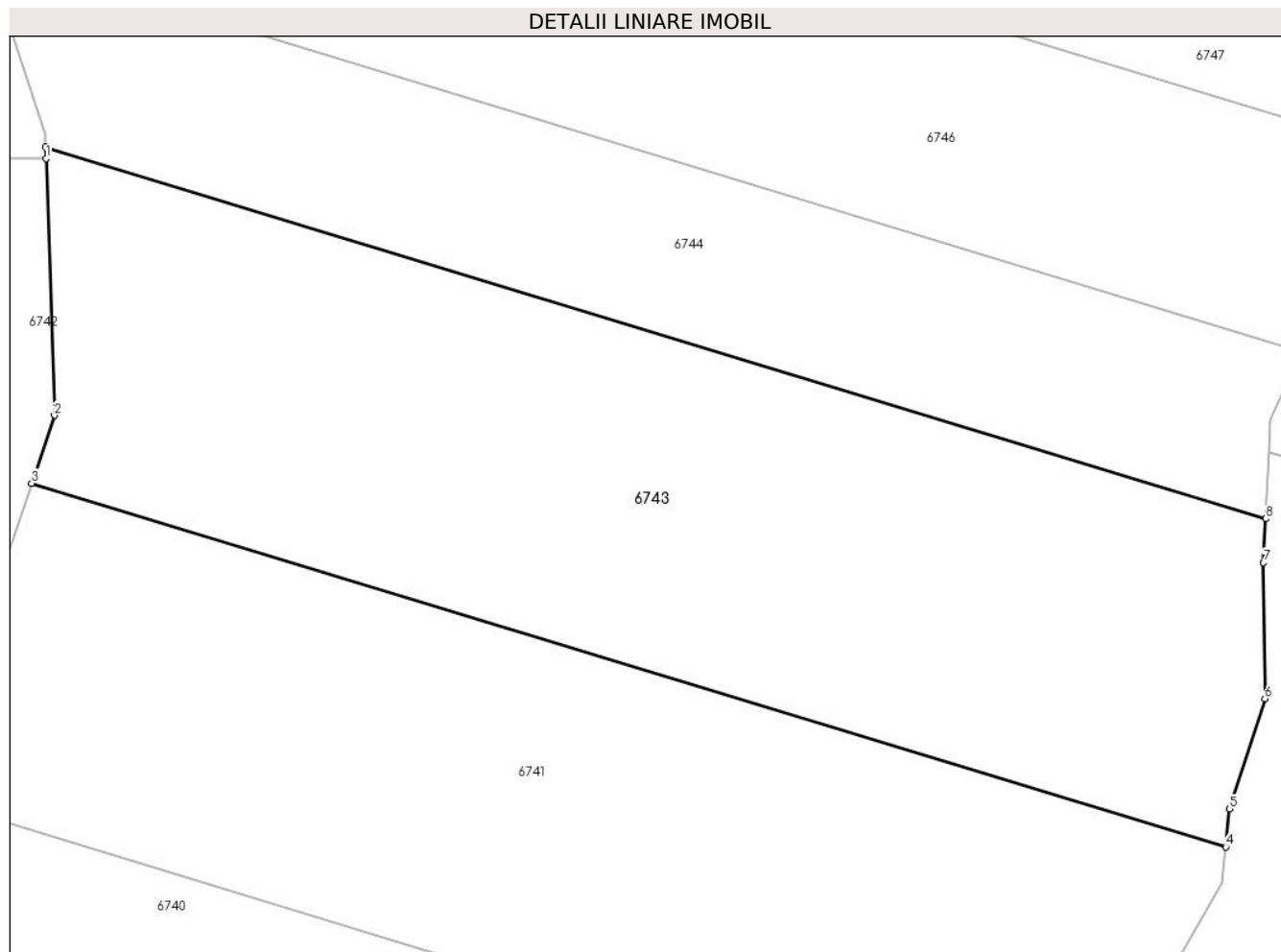
Inscrieri privind dezmembramintele dreptului de proprietate, drepturi reale de garanție și sarcini	Referințe
NU SUNT	

Anexa Nr. 1 La Partea I

Teren

Nr cadastral	Suprafața (mp)*	Observații / Referințe
	43.000	

* Suprafața este determinată în planul de proiecție Stereo 70.



Date referitoare la teren

Crt	Categorie folosință	Intravilan	Suprafața (mp)	Tarla	Parcelă	Nr. topo	Observații / Referințe
1	padure	NU	43.000	U.P. II Mihaieni	UA 86A%	-	

Lungime Segmente

1) Valorile lungimilor segmentelor sunt obținute din proiecție în plan.

Punct început	X / Y	Punct sfârșit	X / Y	Lungime segment (** (m)
1	576.104,458 633.170,45	2	576.107,218 633.087,427	83.069
2	576.107,218 633.087,427	3	576.099,821 633.065,417	23.22
3	576.099,821 633.065,417	4	576.486,518 632.947,749	404.203
4	576.486,518 632.947,749	5	576.487,724 632.960,101	12.411
5	576.487,724 632.960,101	6	576.499,214 632.995,732	37.438

Punct început	X / Y	Punct sfârșit	X / Y	Lungime segment (** (m)
6	576.499,214 632.995,732	7	576.498,751 633.039,728	43.998
7	576.498,751 633.039,728	8	576.499,459 633.053,958	14.248
8	576.499,459 633.053,958	9	576.104,334 633.174,19	413.013
9	576.104,334 633.174,19	1	576.104,458 633.170,45	3.742

** Lungimile segmentelor sunt determinate în planul de proiecție Stereo 70 și sunt rotunjite la 1 milimetru.

*** Distanța dintre puncte este formată din segmente cumulate ce sunt mai mici decât valoarea 1 milimetru.

**DATE DESPRE IMOBILUL NR. 6744**

Oficiul de Cadastru și Publicitate Imobiliară NEAMT
 Biroul de Cadastru și Publicitate Imobiliară Targu-Neamt

A. Partea I. Descrierea imobilului

TEREN Extravilan

Adresa: Jud. Neamt

Nr. Crt	Nr cadastral Nr. topografic	Suprafața* (mp)	Observații / Referințe
A1		23.500	Sector cadastral:245 Teren neimprejmuit;

B. Partea II. Proprietari și acte

Inscrieri privitoare la dreptul de proprietate și alte drepturi reale		Referințe
/		
Act Administrativ nr. 706, din 15/10/2015 emis de PRIMARIA COMUNEI POIANA TEIULUI (CJSDPAT NEAMT NR. 10199 / 03.04.2015, HCL NR.89 / 20.02.2015 + ANEXA);		
B1	Inscrierea provizorie, drept de PROPRIETATE, dobandit prin Lege, cota actuala 1/1, cota initiala 1/1 1) LAZAR ION	A1

C. Partea III. SARCINI .

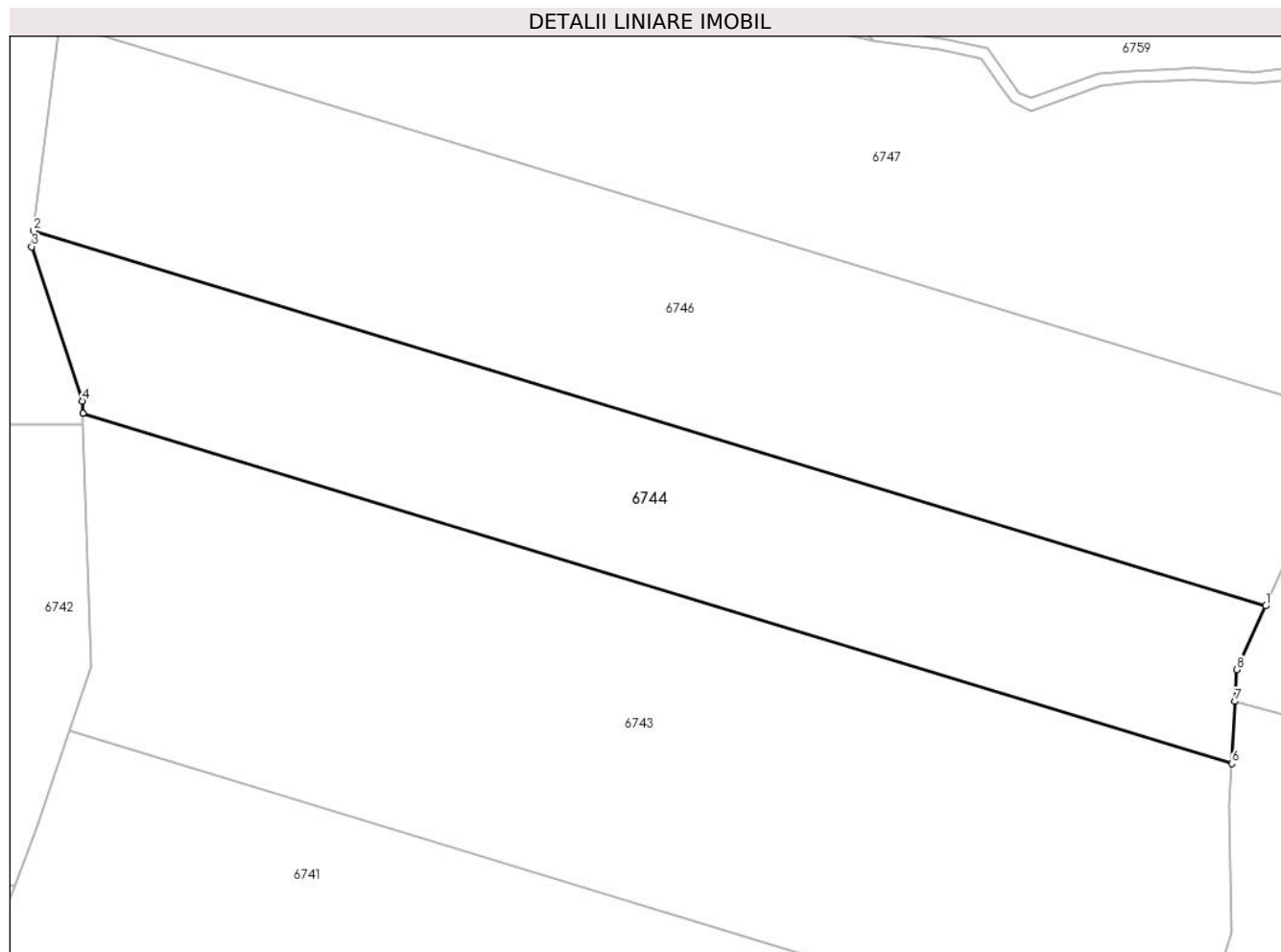
Inscrieri privind dezmembramintele dreptului de proprietate, drepturi reale de garanție și sarcini	Referințe
NU SUNT	

Anexa Nr. 1 La Partea I

Teren

Nr cadastral	Suprafața (mp)*	Observații / Referințe
	23.500	

* Suprafața este determinată în planul de proiecție Stereo 70.



Date referitoare la teren

Crt	Categorie folosință	Intravilan	Suprafața (mp)	Tarla	Parcelă	Nr. topo	Observații / Referințe
1	padure	NU	23.500	U.P. II Mihaieni	UA 86A%	-	

Lungime Segmente

1) Valorile lungimilor segmentelor sunt obținute din proiecție în plan.

Punct început	X / Y	Punct sfârșit	X / Y	Lungime segment (** (m)
1	576.511,123 633.108,079	2	576.087,469 633.236,993	442.834
2	576.087,469 633.236,993	3	576.086,777 633.231,459	5.577
3	576.086,777 633.231,459	4	576.104,192 633.178,464	55.783
4	576.104,192 633.178,464	5	576.104,334 633.174,19	4.276
5	576.104,334 633.174,19	6	576.499,459 633.053,958	413.013

Punct început	X / Y	Punct sfârșit	X / Y	Lungime segment (** (m)
6	576.499,459 633.053,958	7	576.500,52 633.075,309	21.377
7	576.500,52 633.075,309	8	576.501,062 633.086,203	10.907
8	576.501,062 633.086,203	1	576.511,123 633.108,079	24.079

** Lungimile segmentelor sunt determinate în planul de proiecție Stereo 70 și sunt rotunjite la 1 milimetru.

*** Distanța dintre puncte este formată din segmente cumulate ce sunt mai mici decât valoarea 1 milimetru.

**DATE DESPRE IMOBILUL NR. 6745**

Oficiul de Cadastru și Publicitate Imobiliară NEAMT
 Biroul de Cadastru și Publicitate Imobiliară Targu-Neamt

A. Partea I. Descrierea imobilului

TEREN Extravilan

Adresa: Jud. Neamt

Nr. Crt	Nr cadastral Nr. topografic	Suprafața* (mp)	Observații / Referințe
A1		20.400	Sector cadastral:245 Teren neimprejmuit;

B. Partea II. Proprietari și acte

Inscrieri privitoare la dreptul de proprietate și alte drepturi reale		Referințe
/		
Act Administrativ nr. 751, din 17/10/2015 emis de PRIMARIA COMUNEI POIANA TEIULUI (CJSDPAT NEAMT NR. 10199 / 03.04.2015, HCL NR.89 / 20.02.2015 + ANEXA);		
B1	Inscrierea provizorie, drept de PROPRIETATE, dobandit prin Lege, cota actuala 1/1, cota initiala 1/1 1) ANDRONIC GAVRIL	A1

C. Partea III. SARCINI .

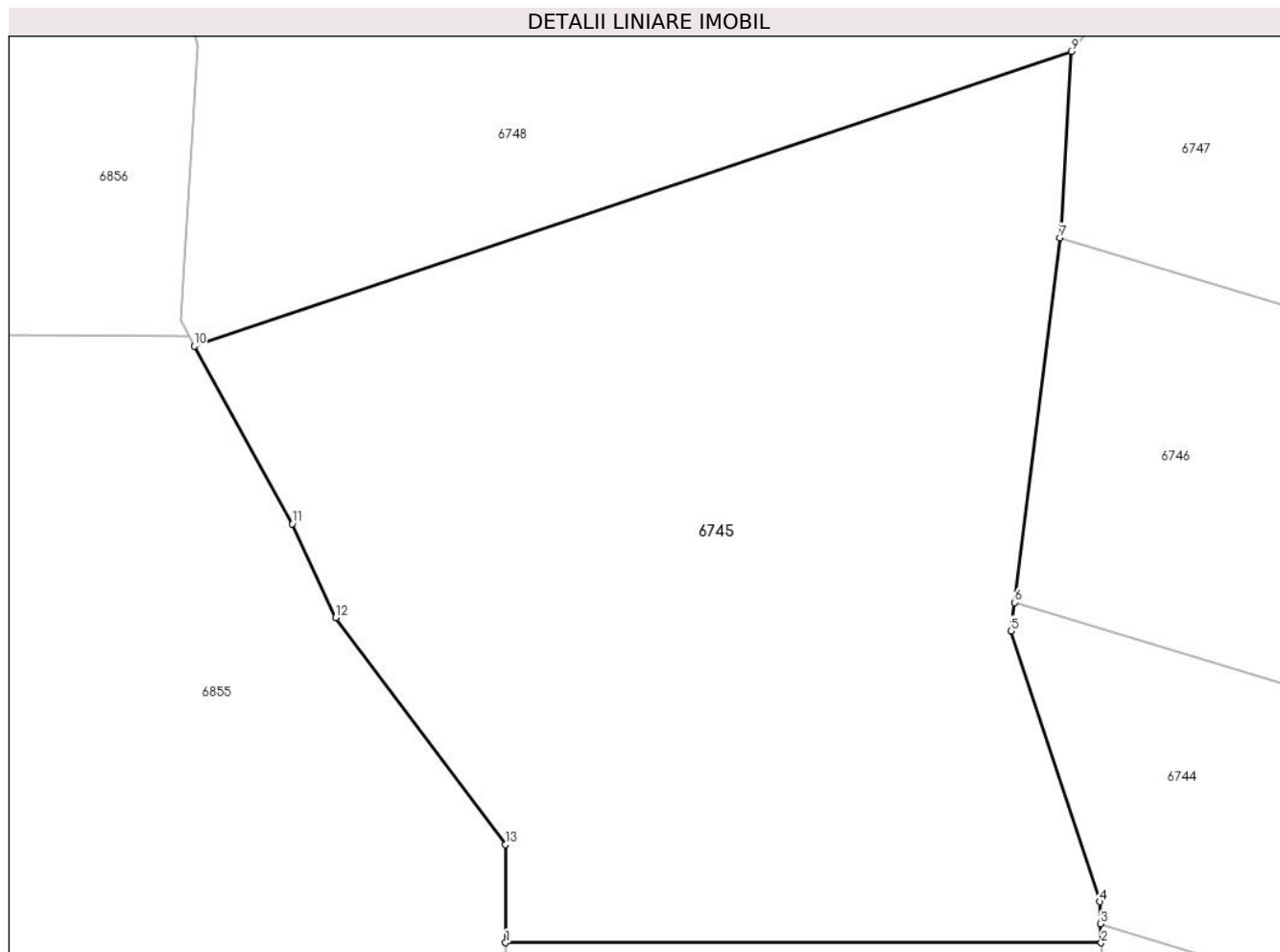
Inscrieri privind dezmembramintele dreptului de proprietate, drepturi reale de garanție și sarcini	Referințe
NU SUNT	

Anexa Nr. 1 La Partea I

Teren

Nr cadastral	Suprafața (mp)*	Observații / Referințe
	20.400	

* Suprafața este determinată în planul de proiecție Stereo 70.



Date referitoare la teren

Crt	Categorie folosință	Intravilan	Suprafața (mp)	Tarla	Parcelă	Nr. topo	Observații / Referințe
1	padure	NU	20.400	U.P. II Mihaieni	UA 87B%	-	

Lungime Segmente

1) Valorile lungimilor segmentelor sunt obținute din proiecție în plan.

Punct început	X / Y	Punct sfârșit	X / Y	Lungime segment (** (m)
1	575.987,85 633.170,45	2	576.104,458 633.170,45	116.608
2	576.104,458 633.170,45	3	576.104,334 633.174,19	3.742
3	576.104,334 633.174,19	4	576.104,192 633.178,464	4.276
4	576.104,192 633.178,464	5	576.086,777 633.231,459	55.783
5	576.086,777 633.231,459	6	576.087,469 633.236,993	5.577

Punct început	X / Y	Punct sfârșit	X / Y	Lungime segment (** (m)
6	576.087,469 633.236,993	7	576.096,395 633.308,355	71.918
7	576.096,395 633.308,355	8	576.096,665 633.310,51	2.172
8	576.096,665 633.310,51	9	576.098,585 633.344,777	34.321
9	576.098,585 633.344,777	10	575.926,833 633.287,171	181.155
10	575.926,833 633.287,171	11	575.946,044 633.252,405	39.721
11	575.946,044 633.252,405	12	575.954,51 633.234,008	20.251
12	575.954,51 633.234,008	13	575.987,745 633.189,629	55.444
13	575.987,745 633.189,629	1	575.987,85 633.170,45	19.179

** Lungimile segmentelor sunt determinate în planul de proiecție Stereo 70 și sunt rotunjite la 1 milimetru.

*** Distanța dintre puncte este formată din segmente cumulate ce sunt mai mici decât valoarea 1 milimetru.

**DATE DESPRE IMOBILUL NR. 6746**

Oficiul de Cadastru și Publicitate Imobiliară NEAMT
Biroul de Cadastru și Publicitate Imobiliară Targu-Neamt

A. Partea I. Descrierea imobilului

TEREN Extravilan

Adresa: Jud. Neamt

Nr. Crt	Nr cadastral Nr. topografic	Suprafața* (mp)	Observații / Referințe
A1		32.100	Sector cadastral:245 Teren neimpregmuit;

B. Partea II. Proprietari și acte

Inscrieri privitoare la dreptul de proprietate și alte drepturi reale		Referințe
/		
Act Administrativ nr. 653, din 07/10/2015 emis de PRIMARIA COMUNEI POIANA TEIULUI (CJSDPAT NEAMT NR. 10199 / 03.04.2015, HCL NR.89 / 20.02.2015 + ANEXA);		
B1	Inscrierea provizorie, drept de PROPRIETATE, dobandit prin Lege, cota actuala 1/1, cota initiala 1/1 1) DIACONU MARIA 2) CAREAZA ELENA 3) CHEORBEJA GRIGORE	A1

C. Partea III. SARCINI .

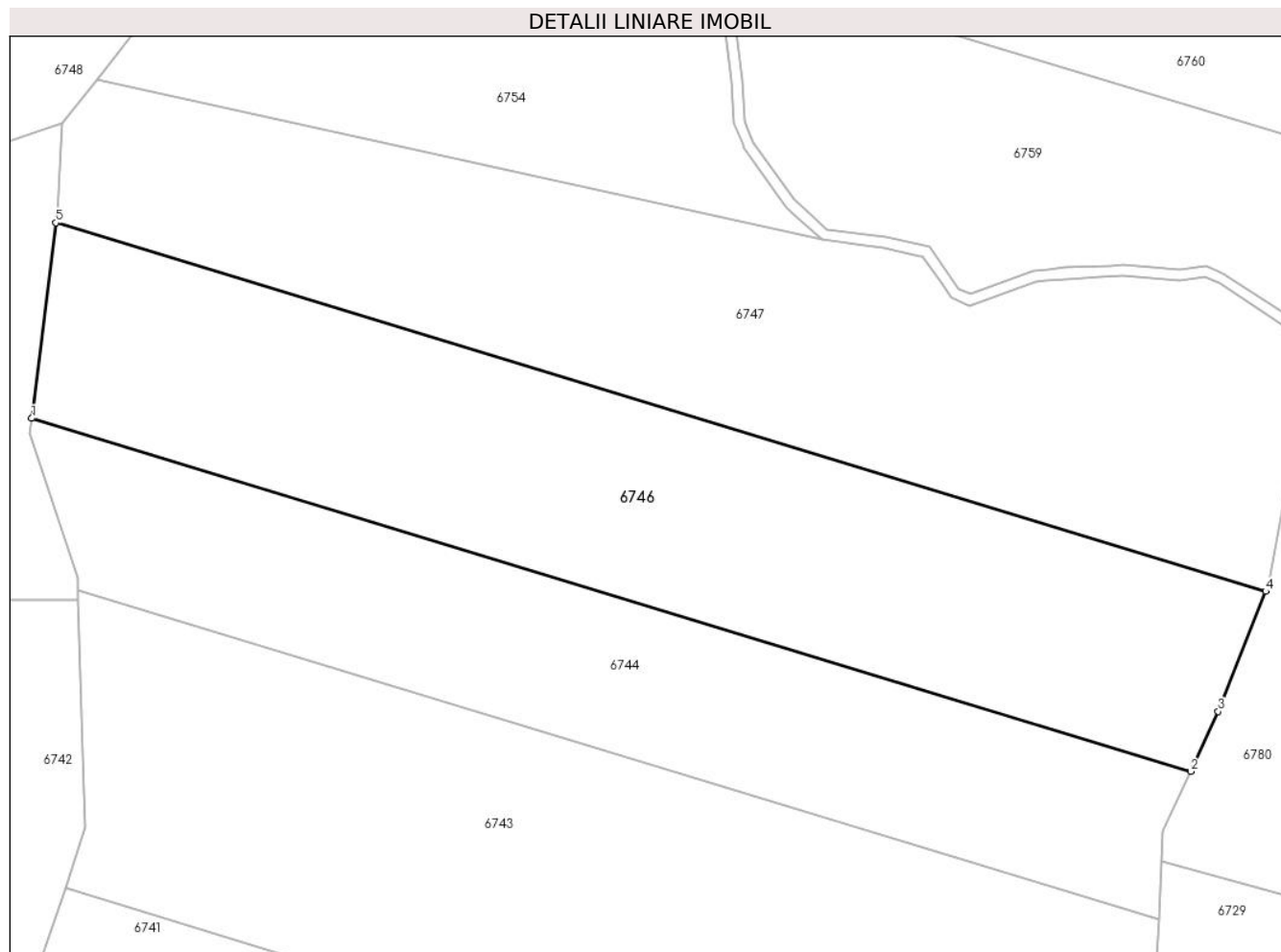
Inscrieri privind dezmembramintele dreptului de proprietate, drepturi reale de garanție și sarcini	Referințe
NU SUNT	

Anexa Nr. 1 La Partea I

Teren

Nr cadastral	Suprafața (mp)*	Observații / Referințe
	32.100	

* Suprafața este determinată în planul de proiecție Stereo 70.



Date referitoare la teren

Crt	Categorie folosință	Intravilan	Suprafața (mp)	Tarla	Parcelă	Nr. topo	Observații / Referințe
1	padure	NU	32.100	U.P. II Mihaieni	UA 86A%	-	

Lungime Segmente

1) Valorile lungimilor segmentelor sunt obținute din proiecție în plan.

Punct început	X / Y	Punct sfârșit	X / Y	Lungime segment (** (m)
1	576.087,469 633.236,993	2	576.511,123 633.108,079	442.834
2	576.511,123 633.108,079	3	576.521,19 633.129,968	24.093
3	576.521,19 633.129,968	4	576.538,572 633.173,805	47.157
4	576.538,572 633.173,805	5	576.096,395 633.308,355	462.195
5	576.096,395 633.308,355	1	576.087,469 633.236,993	71.918

**** Lungimile segmentelor sunt determinate în planul de proiecție Stereo 70 și sunt rotunjite la 1 milimetru.**

***** Distanța dintre puncte este formată din segmente cumulate ce sunt mai mici decât valoarea 1 milimetru.**

**DATE DESPRE IMOBILUL NR. 6747**

Oficiul de Cadastru și Publicitate Imobiliară NEAMT
Biroul de Cadastru și Publicitate Imobiliară Targu-Neamt

A. Partea I. Descrierea imobilului

TEREN Extravilan

Adresa: Jud. Neamt

Nr. Crt	Nr cadastral Nr. topografic	Suprafața* (mp)	Observații / Referințe
A1		34.400	Sector cadastral:245 Teren neimpregmuit;

B. Partea II. Proprietari și acte

Inscrieri privitoare la dreptul de proprietate și alte drepturi reale		Referințe
/		
Act Administrativ nr. 720, din 15/10/2015 emis de PRIMARIA COMUNEI POIANA TEIULUI (CJSDPAT NEAMT NR. 10199 / 03.04.2015, HCL NR.89 / 20.02.2015 + ANEXA);		
B1	Inscrierea provizorie, drept de PROPRIETATE, dobandit prin Lege, cota actuala 1/1, cota initiala 1/1 1) BARSANU NECULAI 2) BARSANU ION	A1

C. Partea III. SARCINI .

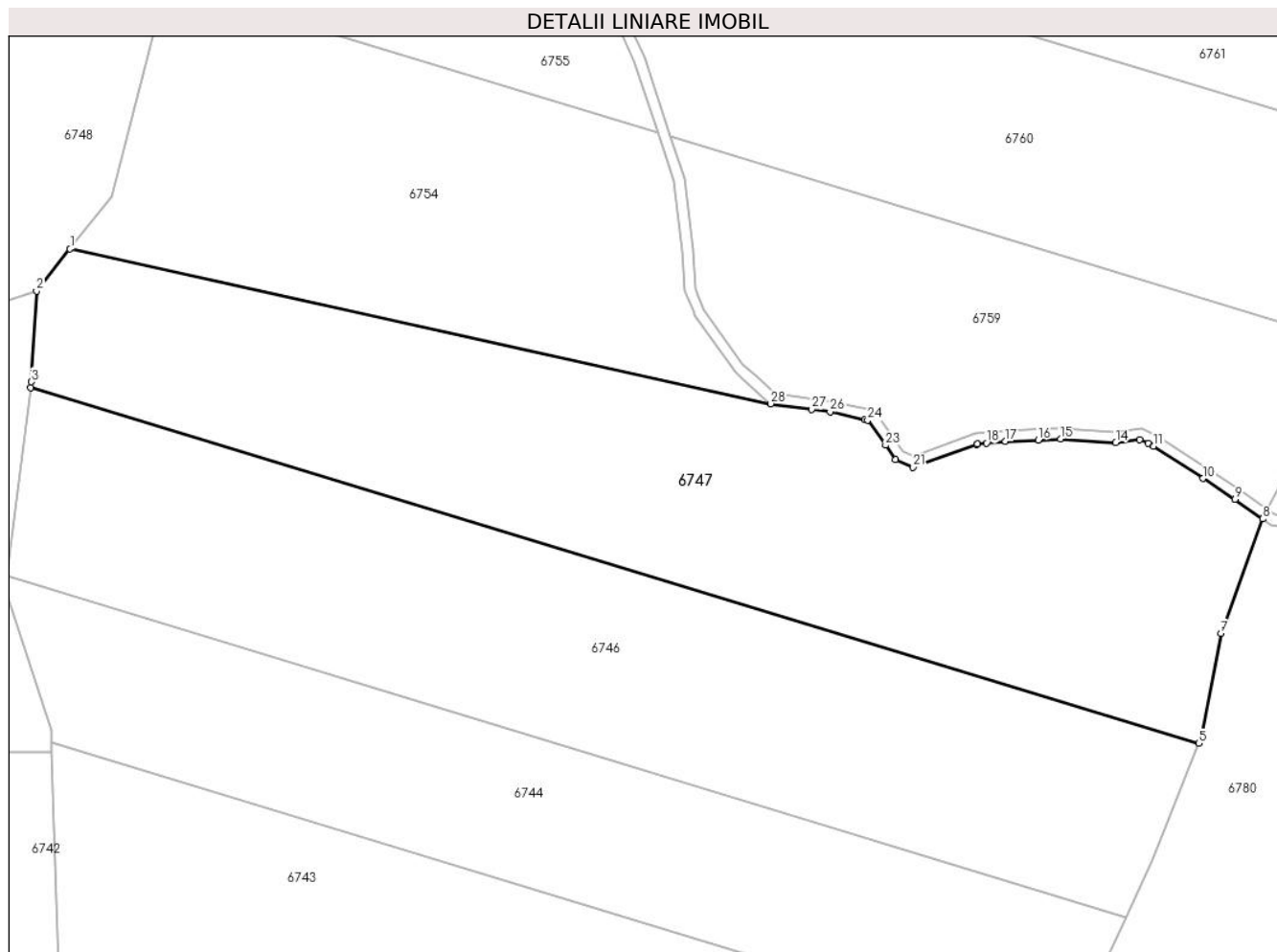
Inscrieri privind dezmembramintele dreptului de proprietate, drepturi reale de garanție și sarcini	Referințe
NU SUNT	

Anexa Nr. 1 La Partea I

Teren

Nr cadastral	Suprafața (mp)*	Observații / Referințe
	34.400	

* Suprafața este determinată în planul de proiecție Stereo 70.



Date referitoare la teren

Crt	Categorie folosință	Intravilan	Suprafața (mp)	Tarla	Parcelă	Nr. topo	Observații / Referințe
1	padure	NU	34.400	U.P. II Mihaieni	UA 86A%	-	

Lungime Segmente

1) Valorile lungimilor segmentelor sunt obținute din proiecție în plan.

Punct început	X / Y	Punct sfârșit	X / Y	Lungime segment (** (m)
1	576.111,315 633.360,751	2	576.098,585 633.344,777	20.426
3	576.096,665 633.310,51	4	576.096,395 633.308,355	2.172
5	576.538,572 633.173,805	6	576.539,938 633.177,249	3.705
7	576.546,978 633.215,34	8	576.562,773 633.258,642	46.093
9	576.552,275 633.266,017	10	576.540,171 633.273,973	14.485

Punct început	X / Y	Punct sfârșit	X / Y	Lungime segment (** (m)
2	576.098,585 633.344,777	3	576.096,665 633.310,51	34.321
4	576.096,395 633.308,355	5	576.538,572 633.173,805	462.195
6	576.539,938 633.177,249	7	576.546,978 633.215,34	38.736
8	576.562,773 633.258,642	9	576.552,275 633.266,017	12.83
10	576.540,171 633.273,973	11	576.521,556 633.286,209	22.276

Punct început	X / Y	Punct sfârșit	X / Y	Lungime segment (** (m)
11	576.521,556 633.286,209	12	576.519,441 633.287,181	2.328
13	576.516,311 633.288,621	14	576.507,131 633.287,452	9.254
15	576.486,205 633.288,872	16	576.477,845 633.288,499	8.368
17	576.465,381 633.287,943	18	576.458,172 633.287,278	7.24
19	576.454,723 633.286,96	20	576.454,494 633.286,877	0.244
21	576.430,449 633.278,208	22	576.423,8 633.281,161	7.275
23	576.420,014 633.286,49	24	576.413,253 633.296,007	11.674
25	576.412,079 633.296,265	26	576.399,048 633.299,13	13.342
27	576.392,065 633.300,086	28	576.376,567 633.302,208	15.643

Punct început	X / Y	Punct sfârșit	X / Y	Lungime segment (** (m)
12	576.519,441 633.287,181	13	576.516,311 633.288,621	3.445
14	576.507,131 633.287,452	15	576.486,205 633.288,872	20.974
16	576.477,845 633.288,499	17	576.465,381 633.287,943	12.476
18	576.458,172 633.287,278	19	576.454,723 633.286,96	3.464
20	576.454,494 633.286,877	21	576.430,449 633.278,208	25.56
22	576.423,8 633.281,161	23	576.420,014 633.286,49	6.537
24	576.413,253 633.296,007	25	576.412,079 633.296,265	1.202
26	576.399,048 633.299,13	27	576.392,065 633.300,086	7.048
28	576.376,567 633.302,208	1	576.111,315 633.360,751	271.636

** Lungimile segmentelor sunt determinate în planul de proiecție Stereo 70 și sunt rotunjite la 1 milimetru.

*** Distanța dintre puncte este formată din segmente cumulate ce sunt mai mici decât valoarea 1 milimetru.

**DATE DESPRE IMOBILUL NR. 6748**

Oficiul de Cadastru și Publicitate Imobiliară NEAMT
Biroul de Cadastru și Publicitate Imobiliară Targu-Neamt

A. Partea I. Descrierea imobilului

TEREN Extravilan

Adresa: Jud. Neamt

Nr. Crt	Nr cadastral Nr. topografic	Suprafața* (mp)	Observații / Referințe
A1		43.000	Sector cadastral:245 Teren neimprejmuit;

B. Partea II. Proprietari și acte

Inscrieri privitoare la dreptul de proprietate și alte drepturi reale		Referințe
/		
Act Administrativ nr. 654, din 07/10/2015 emis de PRIMARIA COMUNEI POIANA TEIULUI (CJSDPAT NEAMT NR. 10199 / 03.04.2015, HCL NR.89 / 20.02.2015 + ANEXA);		
B1	Inscrierea provizorie, drept de PROPRIETATE, dobandit prin Lege, cota actuala 1/1, cota initiala 1/1 1) MACOVEI IONEL	A1

C. Partea III. SARCINI .

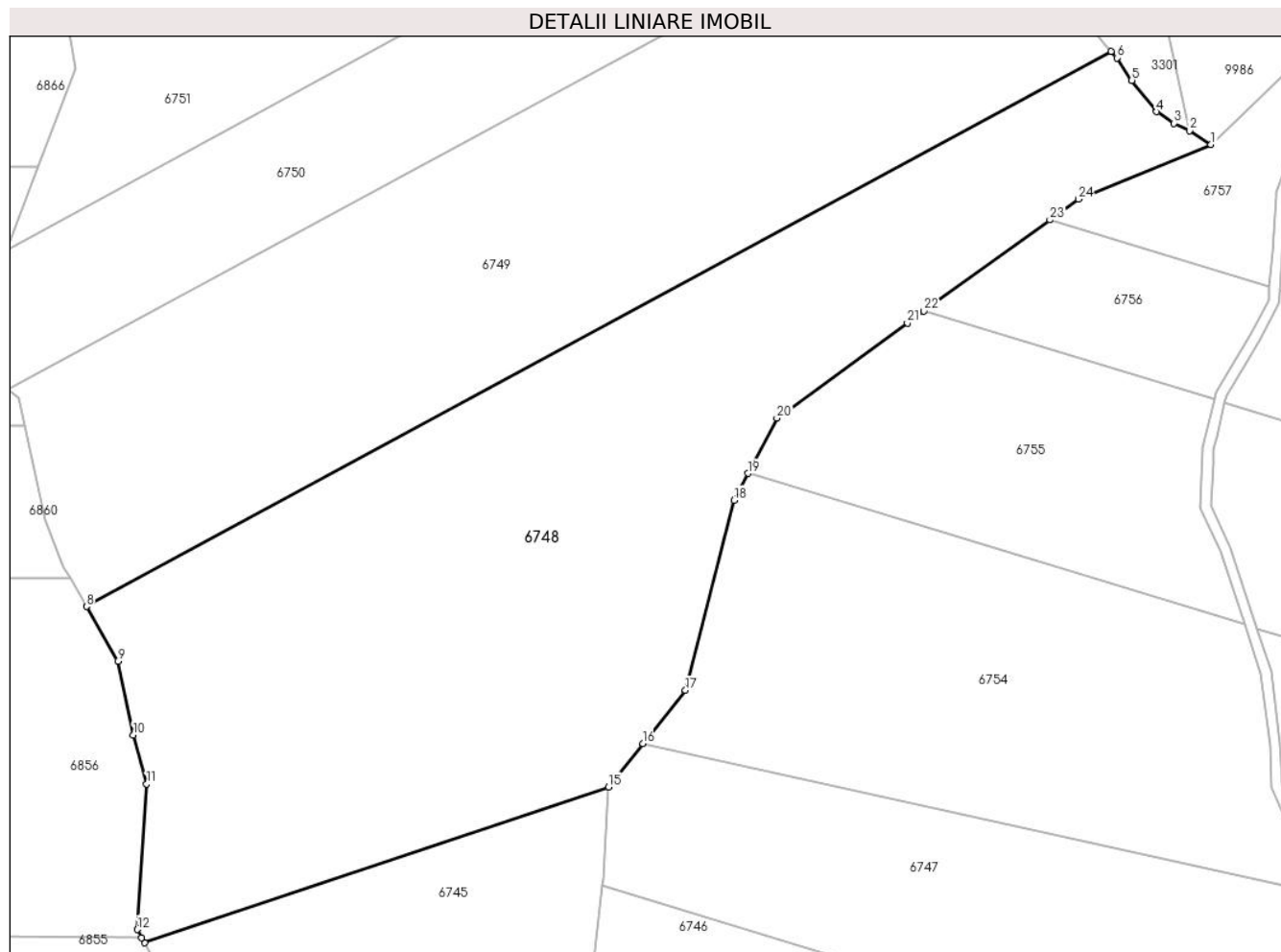
Inscrieri privind dezmembramintele dreptului de proprietate, drepturi reale de garanție și sarcini	Referințe
NU SUNT	

Anexa Nr. 1 La Partea I

Teren

Nr cadastral	Suprafața (mp)*	Observații / Referințe
	43.000	

* Suprafața este determinată în planul de proiecție Stereo 70.



Date referitoare la teren

Crt	Categorie folosință	Intravilan	Suprafața (mp)	Tarla	Parcelă	Nr. topo	Observații / Referințe
1	padure	NU	43.000	U.P. II Mihaieni	UA 87B%, 87M2%	-	

Lungime Segmente

1) Valorile lungimilor segmentelor sunt obținute din proiecție în plan.

Punct început	X / Y	Punct sfârșit	X / Y	Lungime segment (** (m)
1	576.321,522 633.582,27	2	576.313,543 633.587,334	9.45
3	576.307,686 633.590,096	4	576.301,379 633.594,359	7.613
5	576.292,207 633.605,959	6	576.286,653 633.614,234	9.966
7	576.284,539 633.616,649	8	575.905,29 633.411,482	431.188
9	575.916,951 633.391,231	10	575.922,71 633.364,017	27.817

Punct început	X / Y	Punct sfârșit	X / Y	Lungime segment (** (m)
2	576.313,543 633.587,334	3	576.307,686 633.590,096	6.476
4	576.301,379 633.594,359	5	576.292,207 633.605,959	14.788
6	576.286,653 633.614,234	7	576.284,539 633.616,649	3.21
8	575.905,29 633.411,482	9	575.916,951 633.391,231	23.368
10	575.922,71 633.364,017	11	575.927,632 633.345,896	18.778

Punct început	X / Y	Punct sfârșit	X / Y	Lungime segment (** (m)
11	575.927,632 633.345,896	12	575.924,127 633.292,069	53.941
13	575.925,766 633.289,103	14	575.926,833 633.287,171	2.207
15	576.098,585 633.344,777	16	576.111,315 633.360,751	20.426
17	576.127,033 633.380,474	18	576.144,939 633.450,768	72.539
19	576.150,128 633.460,662	20	576.160,844 633.481,094	23.072
21	576.209,137 633.516,303	22	576.215,162 633.520,656	7.433
23	576.261,862 633.554,395	24	576.272,422 633.562,024	13.027

Punct început	X / Y	Punct sfârșit	X / Y	Lungime segment (** (m)
12	575.924,127 633.292,069	13	575.925,766 633.289,103	3.389
14	575.926,833 633.287,171	15	576.098,585 633.344,777	181.155
16	576.111,315 633.360,751	17	576.127,033 633.380,474	25.22
18	576.144,939 633.450,768	19	576.150,128 633.460,662	11.172
20	576.160,844 633.481,094	21	576.209,137 633.516,303	59.765
22	576.215,162 633.520,656	23	576.261,862 633.554,395	57.613
24	576.272,422 633.562,024	1	576.321,522 633.582,27	53.11

** Lungimile segmentelor sunt determinate în planul de proiecție Stereo 70 și sunt rotunjite la 1 milimetru.

*** Distanța dintre puncte este formată din segmente cumulate ce sunt mai mici decât valoarea 1 milimetru.

**DATE DESPRE IMOBILUL NR. 6749**

Oficiul de Cadastru și Publicitate Imobiliară NEAMT
Biroul de Cadastru și Publicitate Imobiliară Targu-Neamt

A. Partea I. Descrierea imobilului

TEREN Extravilan

Adresa: Jud. Neamt

Nr. Crt	Nr cadastral Nr. topografic	Suprafața* (mp)	Observații / Referințe
A1		35.300	Sector cadastral:245 Teren neimprejmuit;

B. Partea II. Proprietari și acte

Inscrieri privitoare la dreptul de proprietate și alte drepturi reale		Referințe
/		
Act Administrativ nr. 645, din 06/10/2015 emis de PRIMARIA COMUNEI POIANA TEIULUI (CJSDPAT NEAMT NR. 10199 / 03.04.2015, HCL NR.89 / 20.02.2015 + ANEXA);		
B1	Inscrierea provizorie, drept de PROPRIETATE, dobandit prin Lege, cota actuala 1/1, cota initiala 1/1 1) LUPULEASA ALEXANDRU	A1

C. Partea III. SARCINI .

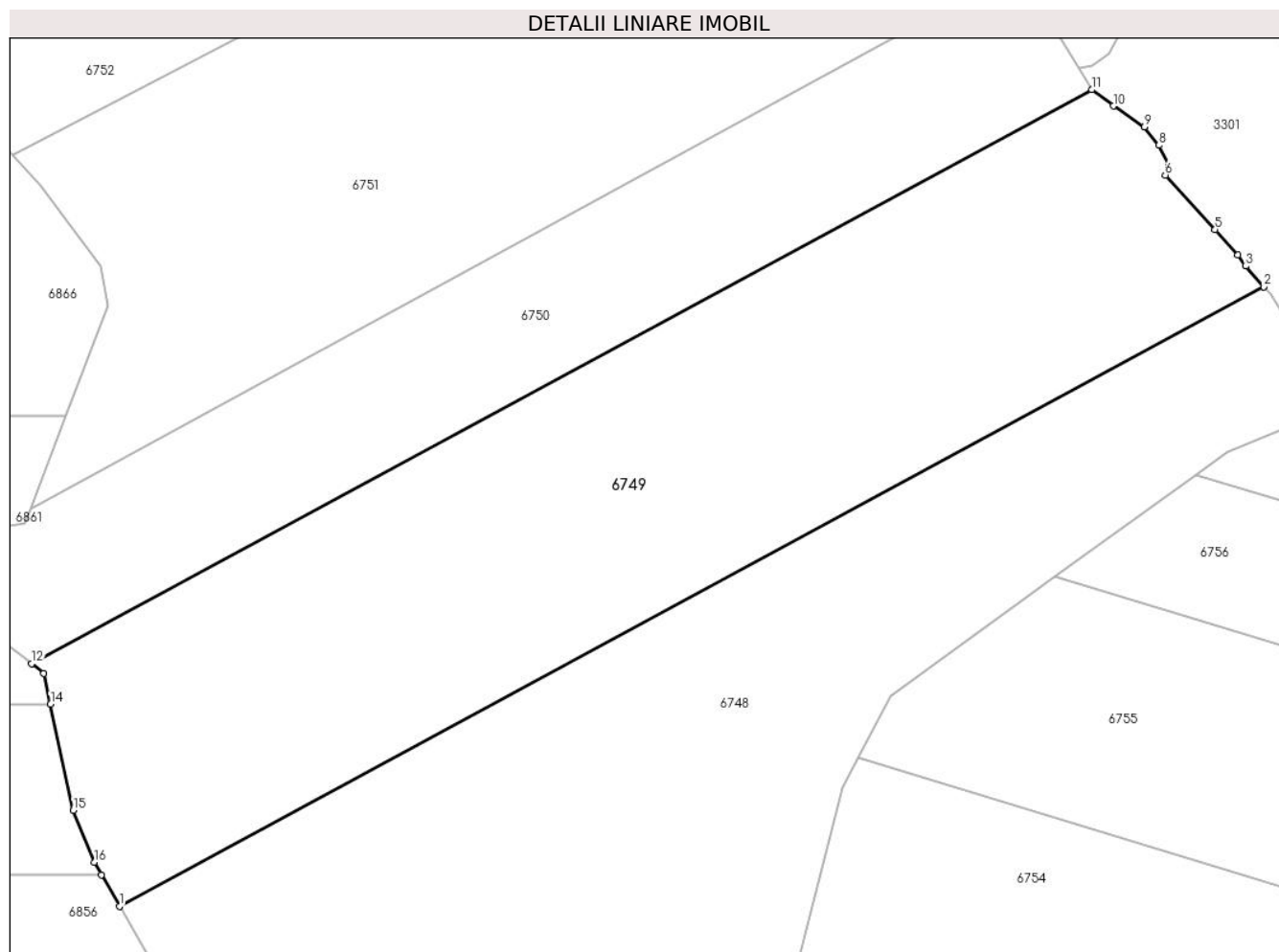
Inscrieri privind dezmembramintele dreptului de proprietate, drepturi reale de garanție și sarcini	Referințe
NU SUNT	

Anexa Nr. 1 La Partea I

Teren

Nr cadastral	Suprafața (mp)*	Observații / Referințe
	35.300	

* Suprafața este determinată în planul de proiecție Stereo 70.



Date referitoare la teren

Crt	Categorie folosință	Intravilan	Suprafața (mp)	Tarla	Parcelă	Nr. topo	Observații / Referințe
1	padure	NU	35.300	U.P. II Mihaieni	UA 87B%, 87M2%	-	

Lungime Segmente

1) Valorile lungimilor segmentelor sunt obținute din proiecție în plan.

Punct început	X / Y	Punct sfârșit	X / Y	Lungime segment (** (m)
1	575.905,29 633.411,482	2	576.284,539 633.616,649	431.188
2	576.284,539 633.616,649	3	576.278,575 633.623,463	9.055
3	576.278,575 633.623,463	4	576.275,913 633.627,11	4.515
4	576.275,913 633.627,11	5	576.268,406 633.635,581	11.319
5	576.268,406 633.635,581	6	576.251,905 633.653,636	24.459

Punct început	X / Y	Punct sfârșit	X / Y	Lungime segment (** (m)
6	576.251,905 633.653,636	7	576.253,216 633.656,573	3.216
7	576.253,216 633.656,573	8	576.249,833 633.663,493	7.703
8	576.249,833 633.663,493	9	576.244,984 633.669,601	7.799
9	576.244,984 633.669,601	10	576.234,673 633.676,502	12.407
10	576.234,673 633.676,502	11	576.227,59 633.681,868	8.886
11	576.227,59 633.681,868	12	575.876,162 633.491,751	399.557
12	575.876,162 633.491,751	13	575.880,245 633.488,676	5.111
13	575.880,245 633.488,676	14	575.882,449 633.478,355	10.554
14	575.882,449 633.478,355	15	575.889,953 633.443,223	35.924
15	575.889,953 633.443,223	16	575.896,881 633.426,084	18.486
16	575.896,881 633.426,084	17	575.899,303 633.421,879	4.853
17	575.899,303 633.421,879	1	575.905,29 633.411,482	11.998

** Lungimile segmentelor sunt determinate în planul de proiecție Stereo 70 și sunt rotunjite la 1 milimetru.

*** Distanța dintre puncte este formată din segmente cumulate ce sunt mai mici decât valoarea 1 milimetru.

**DATE DESPRE IMOBILUL NR. 6750**

Oficiul de Cadastru și Publicitate Imobiliară NEAMT
Biroul de Cadastru și Publicitate Imobiliară Targu-Neamt

A. Partea I. Descrierea imobilului

TEREN Extravilan

Adresa: Jud. Neamt

Nr. Crt	Nr cadastral Nr. topografic	Suprafața* (mp)	Observații / Referințe
A1		18.400	Sector cadastral:245 Teren neimpregmuit;

B. Partea II. Proprietari și acte

Inscrieri privitoare la dreptul de proprietate și alte drepturi reale		Referințe
/		
Act Administrativ nr. 712, din 15/10/2015 emis de PRIMARIA COMUNEI POIANA TEIULUI (CJSDPAT NEAMT NR. 10199 / 03.04.2015, HCL NR.89 / 20.02.2015 + ANEXA);		
B1	Inscrierea provizorie, drept de PROPRIETATE, dobandit prin Lege, cota actuala 1/1, cota initiala 1/1 1) BARSANU GH GHEORGHE	A1

C. Partea III. SARCINI .

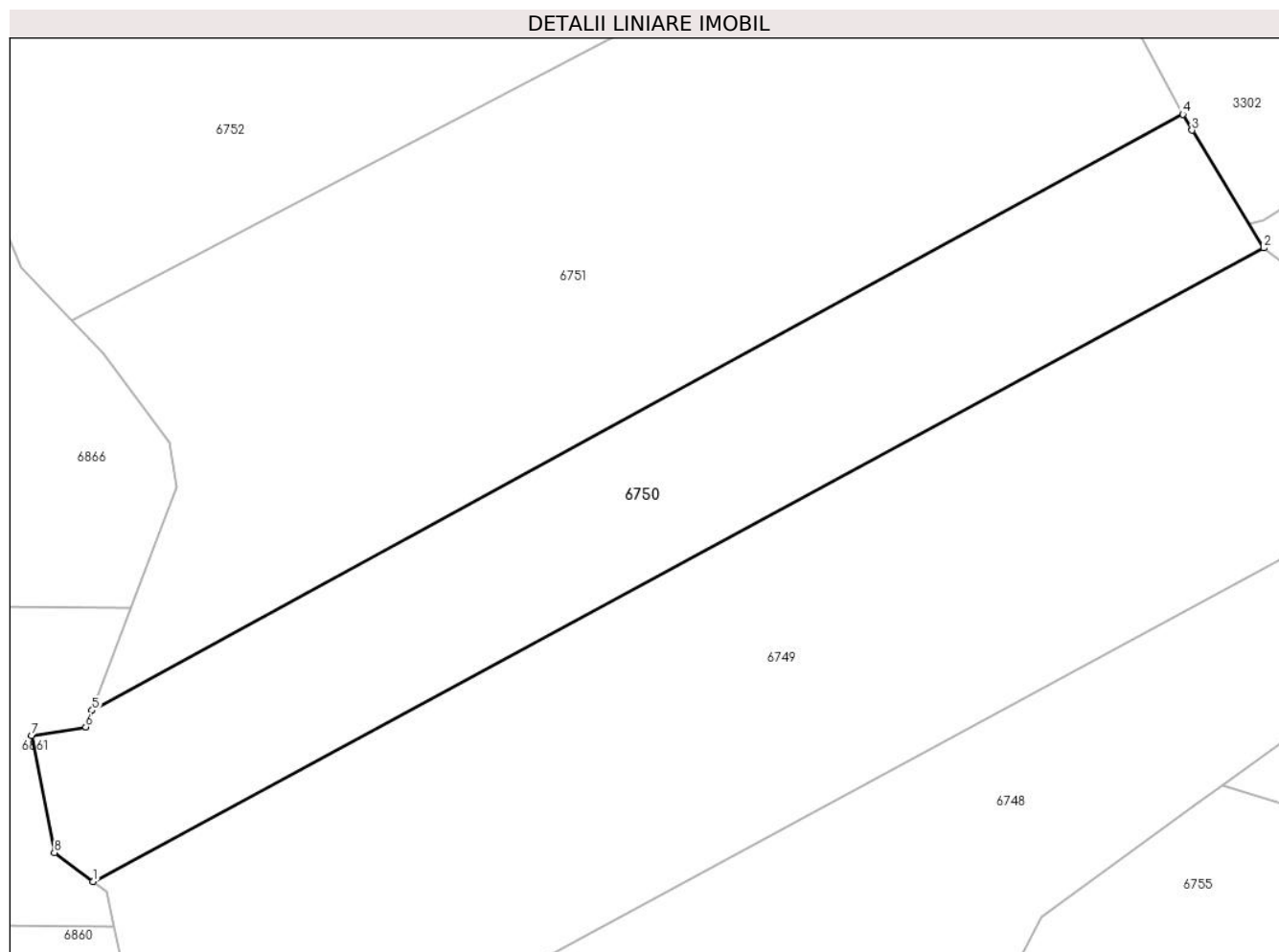
Inscrieri privind dezmembramintele dreptului de proprietate, drepturi reale de garanție și sarcini	Referințe
NU SUNT	

Anexa Nr. 1 La Partea I

Teren

Nr cadastral	Suprafața (mp)*	Observații / Referințe
	18.400	

* Suprafața este determinată în planul de proiecție Stereo 70.



Date referitoare la teren

Crt	Categorie folosință	Intravilan	Suprafața (mp)	Tarla	Parcelă	Nr. topo	Observații / Referințe
1	padure	NU	18.400	U.P. II Mihaieni	UA 87B%, 87M2%	-	

Lungime Segmente

1) Valorile lungimilor segmentelor sunt obținute din proiecție în plan.

Punct început	X / Y	Punct sfârșit	X / Y	Lungime segment (** (m)
1	575.876,162 633.491,751	2	576.227,59 633.681,868	399.557
2	576.227,59 633.681,868	3	576.206,042 633.717,183	41.37
3	576.206,042 633.717,183	4	576.203,313 633.721,982	5.521
4	576.203,313 633.721,982	5	575.875,88 633.543,166	373.078
5	575.875,88 633.543,166	6	575.873,972 633.538,152	5.365

Punct început	X / Y	Punct sfârșit	X / Y	Lungime segment (** (m)
6	575.873,972 633.538,152	7	575.857,693 633.535,663	16.468
7	575.857,693 633.535,663	8	575.864,536 633.500,507	35.816
8	575.864,536 633.500,507	1	575.876,162 633.491,751	14.554

** Lungimile segmentelor sunt determinate în planul de proiecție Stereo 70 și sunt rotunjite la 1 milimetru.

*** Distanța dintre puncte este formată din segmente cumulate ce sunt mai mici decât valoarea 1 milimetru.

**DATE DESPRE IMOBILUL NR. 6751**

Oficiul de Cadastru și Publicitate Imobiliară NEAMT
 Biroul de Cadastru și Publicitate Imobiliară Targu-Neamt

A. Partea I. Descrierea imobilului

TEREN Extravilan

Adresa: Jud. Neamt

Nr. Crt	Nr cadastral Nr. topografic	Suprafața* (mp)	Observații / Referințe
A1		33.900	Sector cadastral:245 Teren neimpregmuit;

B. Partea II. Proprietari și acte

Inscrieri privitoare la dreptul de proprietate și alte drepturi reale		Referințe
/		
Act Administrativ nr. 646, din 06/10/2015 emis de PRIMARIA COMUNEI POIANA TEIULUI (CJSDPAT NEAMT NR. 10199 / 03.04.2015, HCL NR.89 / 20.02.2015 + ANEXA);		
B1	Inscrierea provizorie, drept de PROPRIETATE, dobandit prin Lege, cota actuala 1/1, cota initiala 1/1 1) SAVA DUMITRU	A1

C. Partea III. SARCINI .

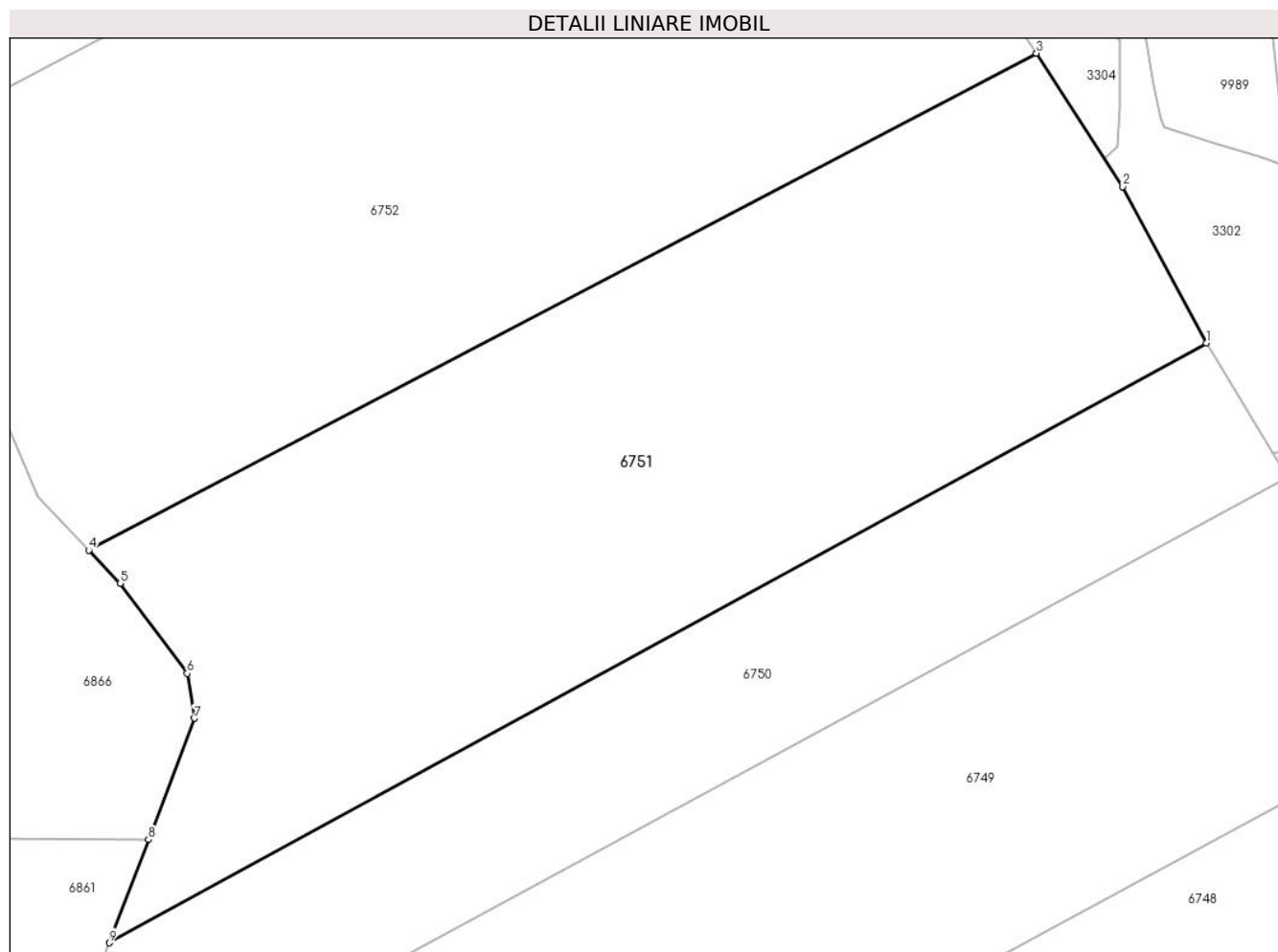
Inscrieri privind dezmembramintele dreptului de proprietate, drepturi reale de garanție și sarcini	Referințe
NU SUNT	

Anexa Nr. 1 La Partea I

Teren

Nr cadastral	Suprafața (mp)*	Observații / Referințe
	33.900	

* Suprafața este determinată în planul de proiecție Stereo 70.



Date referitoare la teren

Crt	Categorie folosință	Intravilan	Suprafața (mp)	Tarla	Parcelă	Nr. topo	Observații / Referințe
1	padure	NU	33.900	U.P. II Mihaieni	UA 87B%, 87M2%	-	

Lungime Segmente

1) Valorile lungimilor segmentelor sunt obținute din proiecție în plan.

Punct început	X / Y	Punct sfârșit	X / Y	Lungime segment (** (m)
1	576.203,313 633.721,982	2	576.178,302 633.768,611	52.913
2	576.178,302 633.768,611	3	576.152,527 633.808,358	47.373
3	576.152,527 633.808,358	4	575.869,776 633.660,165	319.232
4	575.869,776 633.660,165	5	575.879,162 633.650,363	13.571
5	575.879,162 633.650,363	6	575.899,162 633.623,459	33.524

Punct început	X / Y	Punct sfârşit	X / Y	Lungime segment (** (m)
6	575.899,162 633.623,459	7	575.901,35 633.610,093	13.544
7	575.901,35 633.610,093	8	575.887,585 633.573,924	38.7
8	575.887,585 633.573,924	9	575.875,88 633.543,166	32.91
9	575.875,88 633.543,166	1	576.203,313 633.721,982	373.078

** Lungimile segmentelor sunt determinate în planul de proiecție Stereo 70 și sunt rotunjite la 1 milimetru.

*** Distanța dintre puncte este formată din segmente cumulate ce sunt mai mici decât valoarea 1 milimetru.

**DATE DESPRE IMOBILUL NR. 6752**

Oficiul de Cadastru și Publicitate Imobiliară NEAMT
Biroul de Cadastru și Publicitate Imobiliară Targu-Neamt

A. Partea I. Descrierea imobilului

TEREN Necunoscut

Adresa: Loc. Pluton, Jud. Neamt, si extravilan UAT Pipirig

Nr. Crt	Nr cadastral Nr. topografic	Suprafața* (mp)	Observații / Referințe
A1		42.800	Sector cadastral:245 Teren neimpregmuit;

B. Partea II. Proprietari și acte

Inscrieri privitoare la dreptul de proprietate și alte drepturi reale		Referințe
/		
Act Administrativ nr. 649, din 06/10/2015 emis de PRIMARIA COMUNEI POIANA TEIULUI (CJSDPAT NEAMT NR. 10199 / 03.04.2015, HCL NR.89 / 20.02.2015 + ANEXA);		
B1	Inscrierea provizorie, drept de PROPRIETATE, dobandit prin Lege, cota actuala 1/1, cota initiala 1/1 1) PINTEA MIHAI	A1

C. Partea III. SARCINI .

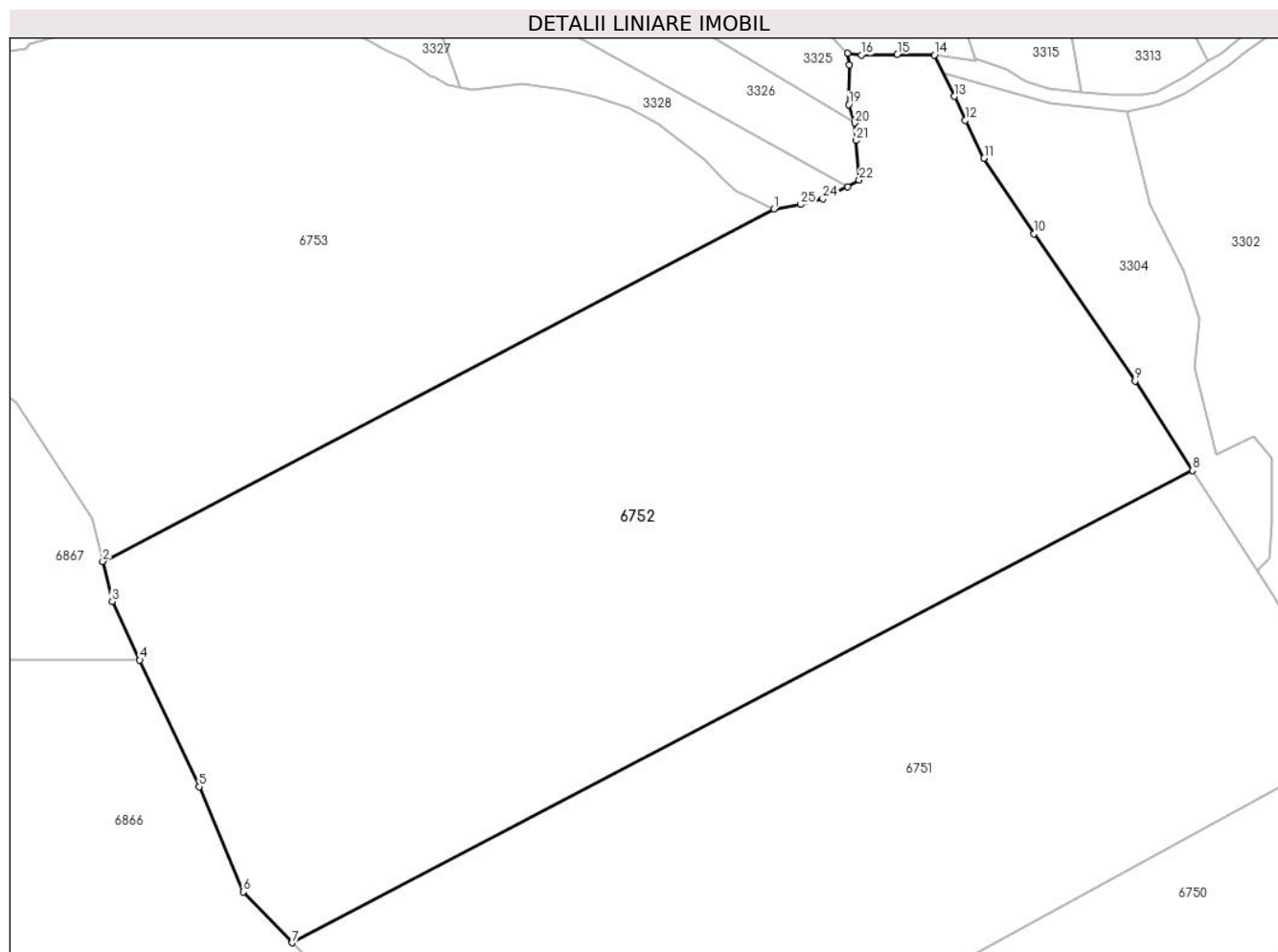
Inscrieri privind dezmembramintele dreptului de proprietate, drepturi reale de garanție și sarcini	Referințe
NU SUNT	

Anexa Nr. 1 La Partea I

Teren

Nr cadastral	Suprafața (mp)*	Observații / Referințe
	42.800	

* Suprafața este determinată în planul de proiecție Stereo 70.



Date referitoare la teren

Crt	Categorie folosință	Intravilan	Suprafața (mp)	Tarla	Parcelă	Nr. topo	Observații / Referințe
1	padure	DA	621	U.P. II Mihaieni	UA 87B%, 87M2%	-	
2	padure	NU	42.179	U.P. II Mihaieni	UA 87B%, 87M2%	-	

Lungime Segmente

1) Valorile lungimilor segmentelor sunt obținute din proiecție în plan.

Punct început	X / Y	Punct sfârșit	X / Y	Lungime segment (** (m)
1	576.021,052 633.890,415	2	575.810,421 633.779,802	237.909
3	575.813,344 633.767,296	4	575.822,012 633.748,853	20.378
5	575.840,686 633.709,121	6	575.854,505 633.676,111	35.786
7	575.869,776 633.660,165	8	576.152,527 633.808,358	319.232

Punct început	X / Y	Punct sfârșit	X / Y	Lungime segment (** (m)
2	575.810,421 633.779,802	3	575.813,344 633.767,296	12.843
4	575.822,012 633.748,853	5	575.840,686 633.709,121	43.902
6	575.854,505 633.676,111	7	575.869,776 633.660,165	22.079
8	576.152,527 633.808,358	9	576.134,523 633.836,433	33.352

Punct început	X / Y	Punct sfârșit	X / Y	Lungime segment (** (m)
9	576.134,523 633.836,433	10	576.102,8 633.882,619	56.031
11	576.087,086 633.906,298	12	576.081,251 633.918,239	13.29
13	576.077,721 633.925,66	14	576.071,523 633.938,69	14.429
15	576.059,843 633.938,864	16	576.048,598 633.938,641	11.247
17	576.044,314 633.939,229	18	576.044,728 633.935,518	3.734
19	576.044,667 633.923,121	20	576.046,509 633.917,322	6.085
21	576.046,842 633.911,832	22	576.047,908 633.899,458	12.42
23	576.044,326 633.897,386	24	576.036,473 633.893,532	8.748
25	576.029,561 633.891,756	1	576.021,052 633.890,415	8.614

Punct început	X / Y	Punct sfârșit	X / Y	Lungime segment (** (m)
10	576.102,8 633.882,619	11	576.087,086 633.906,298	28.419
12	576.081,251 633.918,239	13	576.077,721 633.925,66	8.218
14	576.071,523 633.938,69	15	576.059,843 633.938,864	11.681
16	576.048,598 633.938,641	17	576.044,314 633.939,229	4.324
18	576.044,728 633.935,518	19	576.044,667 633.923,121	12.397
20	576.046,509 633.917,322	21	576.046,842 633.911,832	5.5
22	576.047,908 633.899,458	23	576.044,326 633.897,386	4.138
24	576.036,473 633.893,532	25	576.029,561 633.891,756	7.137

** Lungimile segmentelor sunt determinate în planul de proiecție Stereo 70 și sunt rotunjite la 1 milimetru.

*** Distanța dintre puncte este formată din segmente cumulate ce sunt mai mici decât valoarea 1 milimetru.

**DATE DESPRE IMOBILUL NR. 6753**

Oficiul de Cadastru și Publicitate Imobiliară NEAMT
Biroul de Cadastru și Publicitate Imobiliară Targu-Neamt

A. Partea I. Descrierea imobilului

TEREN Necunoscut

Adresa: Loc. Pluton, Jud. Neamt, si extravilan UAT Pipirig

Nr. Crt	Nr cadastral Nr. topografic	Suprafața* (mp)	Observații / Referințe
A1		28.300	Sector cadastral:245 Teren neimprejmuit;

B. Partea II. Proprietari și acte

Inscrieri privitoare la dreptul de proprietate și alte drepturi reale		Referințe
/		
Act Administrativ nr. 658, din 07/10/2015 emis de PRIMARIA COMUNEI POIANA TEIULUI (CJSDPAT NEAMT NR. 10199 / 03.04.2015, HCL NR.89 / 20.02.2015 + ANEXA);		
B1	Inscrierea provizorie, drept de PROPRIETATE, dobandit prin Lege, cota actuala 1/1, cota initiala 1/1 1) UNGUREANU EUGENIA	A1

C. Partea III. SARCINI .

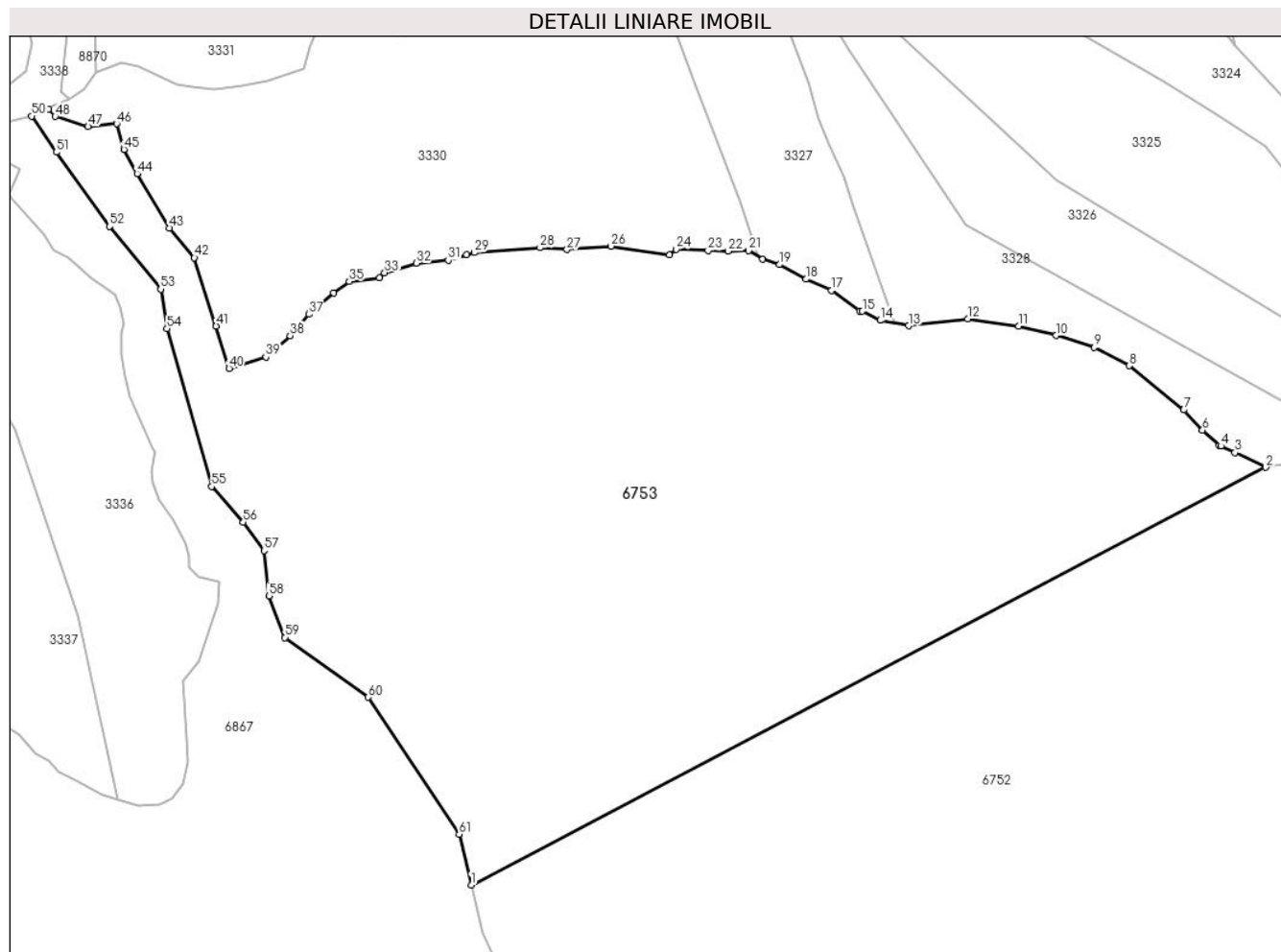
Inscrieri privind dezmembramintele dreptului de proprietate, drepturi reale de garanție și sarcini	Referințe
NU SUNT	

Anexa Nr. 1 La Partea I

Teren

Nr cadastral	Suprafața (mp)*	Observații / Referințe
	28.300	

* Suprafața este determinată în planul de proiecție Stereo 70.



Date referitoare la teren

Crt	Categorie folosință	Intravilan	Suprafața (mp)	Tarla	Parcelă	Nr. topo	Observații / Referințe
1	padure	DA	1.050	U.P. II Mihaieni	UA 87B%, 87M3%	-	
2	padure	NU	27.250	U.P. II Mihaieni	UA 87B%, 87M3%	-	

Lungime Segmente

1) Valorile lungimilor segmentelor sunt obținute din proiecție în plan.

Punct început	X / Y	Punct sfârșit	X / Y	Lungime segment	Punct început	X / Y	Punct sfârșit	X / Y	Lungime segment	Punct început	X / Y	Punct sfârșit	X / Y	Lungime segment
1	575.810,421 633.779,802	2	576.021,052 633.890,415	237.909	2	576.021,052 633.890,415	3	576.012,886 633.894,32	9.052	3	576.012,886 633.894,32	4	576.009,194 633.896,042	4.074
4	576.009,194 633.896,042	5	576.008,747 633.896,25	0.493	5	576.008,747 633.896,25	6	576.004,304 633.900,272	5.993	6	576.004,304 633.900,272	7	575.999,34 633.905,626	7.301
7	575.999,34 633.905,626	8	575.984,877 633.917,289	18.58	8	575.984,877 633.917,289	9	575.975,573 633.922,19	10.516	9	575.975,573 633.922,19	10	575.965,499 633.925,296	10.542
10	575.965,499 633.925,296	11	575.955,57 633.927,827	10.247	11	575.955,57 633.927,827	12	575.942,074 633.929,738	13.631	12	575.942,074 633.929,738	13	575.926,423 633.927,88	15.761

Punct început	X / Y	Punct sfârșit	X / Y	Lungime segment	Punct început	X / Y	Punct sfârșit	X / Y	Lungime segment	Punct început	X / Y	Punct sfârșit	X / Y	Lungime segment
13	575.926,423 633.927,88	14	575.918,824 633.929,29	7.729	14	575.918,824 633.929,29	15	575.914,153 633.931,728	5.269	15	575.914,153 633.931,728	16	575.913,457 633.931,849	0.706
16	575.913,457 633.931,849	17	575.905,983 633.937,191	9.187	17	575.905,983 633.937,191	18	575.899,215 633.940,199	7.406	18	575.899,215 633.940,199	19	575.892,16 633.944,046	8.036
19	575.892,16 633.944,046	20	575.887,74 633.945,489	4.65	20	575.887,74 633.945,489	21	575.884,006 633.947,78	4.381	21	575.884,006 633.947,78	22	575.878,518 633.947,612	5.491
22	575.878,518 633.947,612	23	575.873,24 633.947,776	5.281	23	575.873,24 633.947,776	24	575.864,728 633.948,16	8.521	24	575.864,728 633.948,16	25	575.863,065 633.946,595	2.284
25	575.863,065 633.946,595	26	575.847,52 633.948,964	15.724	26	575.847,52 633.948,964	27	575.835,825 633.948,07	11.729	27	575.835,825 633.948,07	28	575.828,678 633.948,548	7.163
28	575.828,678 633.948,548	29	575.811,265 633.947,276	17.459	29	575.811,265 633.947,276	30	575.809,284 633.946,742	2.052	30	575.809,284 633.946,742	31	575.804,361 633.945,238	5.148
31	575.804,361 633.945,238	32	575.795,864 633.944,453	8.533	32	575.795,864 633.944,453	33	575.787,485 633.941,94	8.748	33	575.787,485 633.941,94	34	575.786,193 633.940,546	1.901
34	575.786,193 633.940,546	35	575.778,129 633.939,623	8.117	35	575.778,129 633.939,623	36	575.773,937 633.936,531	5.209	36	575.773,937 633.936,531	37	575.767,491 633.930,916	8.549
37	575.767,491 633.930,916	38	575.762,485 633.925,243	7.566	38	575.762,485 633.925,243	39	575.756,007 633.919,58	8.604	39	575.756,007 633.919,58	40	575.746,256 633.916,569	10.205
40	575.746,256 633.916,569	41	575.742,841 633.927,81	11.748	41	575.742,841 633.927,81	42	575.737,077 633.945,909	18.995	42	575.737,077 633.945,909	43	575.730,405 633.953,731	10.281
43	575.730,405 633.953,731	44	575.721,872 633.968,18	16.781	44	575.721,872 633.968,18	45	575.718,37 633.974,55	7.269	45	575.718,37 633.974,55	46	575.716,487 633.981,368	7.073
46	575.716,487 633.981,368	47	575.708,894 633.980,635	7.628	47	575.708,894 633.980,635	48	575.700,175 633.983,273	9.109	48	575.700,175 633.983,273	49	575.698,387 633.985,231	2.652
49	575.698,387 633.985,231	50	575.693,926 633.983,378	4.831	50	575.693,926 633.983,378	51	575.700,474 633.973,828	11.579	51	575.700,474 633.973,828	52	575.714,565 633.954,169	24.187
52	575.714,565 633.954,169	53	575.728,144 633.937,589	21.431	53	575.728,144 633.937,589	54	575.729,816 633.927,131	10.591	54	575.729,816 633.927,131	55	575.741,641 633.885,308	43.463
55	575.741,641 633.885,308	56	575.750,05 633.875,896	12.621	56	575.750,05 633.875,896	57	575.755,555 633.868,364	9.329	57	575.755,555 633.868,364	58	575.756,779 633.856,333	12.093
58	575.756,779 633.856,333	59	575.761,092 633.845,347	11.802	59	575.761,092 633.845,347	60	575.783,112 633.829,55	27.1	60	575.783,112 633.829,55	61	575.807,272 633.793,276	43.583
61	575.807,272 633.793,276	1	575.810,421 633.779,802	13.837										

** Lungimile segmentelor sunt determinate în planul de proiecție Stereo 70 și sunt rotunjite la 1 milimetru.

*** Distanța dintre puncte este formată din segmente cumulate ce sunt mai mici decât valoarea 1 milimetru.

**DATE DESPRE IMOBILUL NR. 6754**

Oficiul de Cadastru și Publicitate Imobiliară NEAMT
Biroul de Cadastru și Publicitate Imobiliară Targu-Neamt

A. Partea I. Descrierea imobilului

TEREN Extravilan

Adresa: Jud. Neamt

Nr. Crt	Nr cadastral Nr. topografic	Suprafața* (mp)	Observații / Referințe
A1		Din acte: 38.700 Masurata: 21.534	Sector cadastral:245 Teren neimprejmut; Diferenta de suprafata se regaseste la ID 6759

B. Partea II. Proprietari și acte

Inscrieri privitoare la dreptul de proprietate și alte drepturi reale		Referințe
/		
Act Administrativ nr. 708, din 15/10/2010 emis de PRIMARIA COMUNEI POIANA TEIULUI (CJSDPAT NEAMT NR. 10199 / 03.04.2015, HCL NR.89 / 20.02.2015 + ANEXA);		
B1	Inscrierea provizorie, drept de PROPRIETATE, dobandit prin Lege, cota actuala 1/1, cota initiala 1/1 1) PANITE ANA 2) BIRSANU REASILVIA 3) TANASA V MARIA 4) CHIRILA GHEORGHE	A1

C. Partea III. SARCINI .

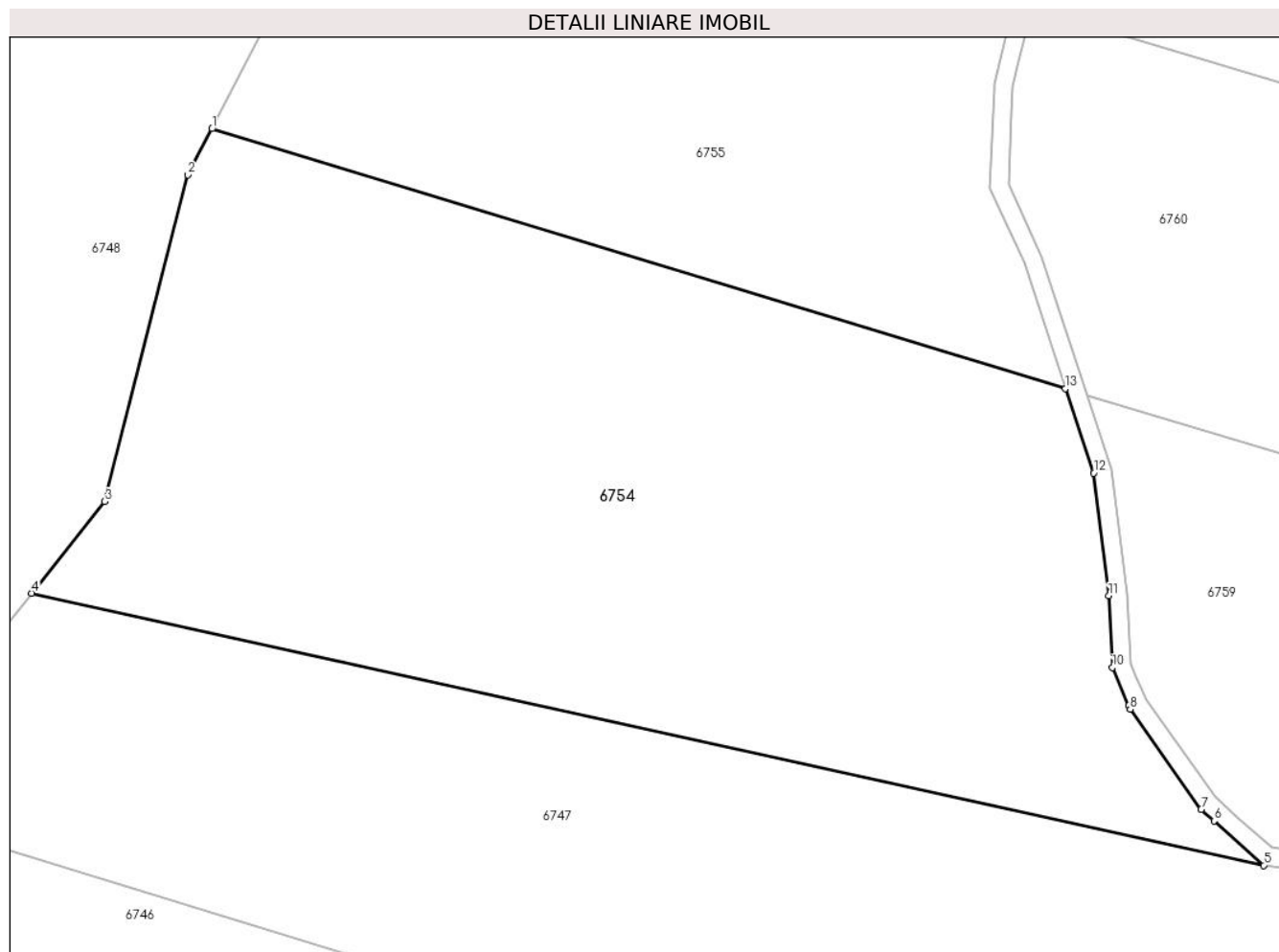
Inscrieri privind dezmembramintele dreptului de proprietate, drepturi reale de garanție și sarcini	Referințe
NU SUNT	

Anexa Nr. 1 La Partea I

Teren

Nr cadastral	Suprafața (mp)*	Observații / Referințe
	Din acte: 38.700 Masurata: 21.534	Diferenta de suprafata se regaseste la ID 6759

* Suprafața este determinată în planul de proiecție Stereo 70.



Date referitoare la teren

Crt	Categorie folosință	Intravilan	Suprafața (mp)	Tarla	Parcelă	Nr. topo	Observații / Referințe
1	padure	NU	21.534	U.P. II Mihaieni	UA 86A%	-	

Lungime Segmente

1) Valorile lungimilor segmentelor sunt obținute din proiecție în plan.

Punct început	X / Y	Punct sfârșit	X / Y	Lungime segment (** (m)
1	576.150,128 633.460,662	2	576.144,939 633.450,768	11.172
2	576.144,939 633.450,768	3	576.127,033 633.380,474	72.539
3	576.127,033 633.380,474	4	576.111,315 633.360,751	25.22
4	576.111,315 633.360,751	5	576.376,567 633.302,208	271.636

Punct început	X / Y	Punct sfârșit	X / Y	Lungime segment (** (m)
5	576.376,567 633.302,208	6	576.365,854 633.311,78	14.366
6	576.365,854 633.311,78	7	576.363,098 633.314,242	3.696
7	576.363,098 633.314,242	8	576.347,807 633.335,789	26.421
8	576.347,807 633.335,789	9	576.347,47 633.336,575	0.855
9	576.347,47 633.336,575	10	576.343,973 633.344,731	8.874
10	576.343,973 633.344,731	11	576.343,207 633.360,193	15.481
11	576.343,207 633.360,193	12	576.339,924 633.386,571	26.582
12	576.339,924 633.386,571	13	576.333,893 633.404,785	19.187
13	576.333,893 633.404,785	1	576.150,128 633.460,662	192.072

** Lungimile segmentelor sunt determinate în planul de proiecție Stereo 70 și sunt rotunjite la 1 milimetru.

*** Distanța dintre puncte este formată din segmente cumulate ce sunt mai mici decât valoarea 1 milimetru.

**DATE DESPRE IMOBILUL NR. 6755**

Oficiul de Cadastru și Publicitate Imobiliară NEAMT
Biroul de Cadastru și Publicitate Imobiliară Targu-Neamt

A. Partea I. Descrierea imobilului

TEREN Extravilan

Adresa: Jud. Neamt

Nr. Crt	Nr cadastral Nr. topografic	Suprafața* (mp)	Observații / Referințe
A1		Din acte: 34.400 Masurata: 11.517	Sector cadastral:245 Teren neimprejmuit; Diferenta de suprafata se regaseste la ID 6760

B. Partea II. Proprietari și acte

Inscrieri privitoare la dreptul de proprietate și alte drepturi reale	Referințe
/	
Act Administrativ nr. 722, din 16/10/2015 emis de PRIMARIA COMUNEI POIANA TEIULUI (CJSDPAT NEAMT NR. 10199 / 03.04.2015, HCL NR.89 / 20.02.2015 + ANEXA);	
B1	Inscrierea provizorie, drept de PROPRIETATE, dobandit prin Lege, cota actuala 1/1, cota initiala 1/1 1) VATAMANU ANA

C. Partea III. SARCINI .

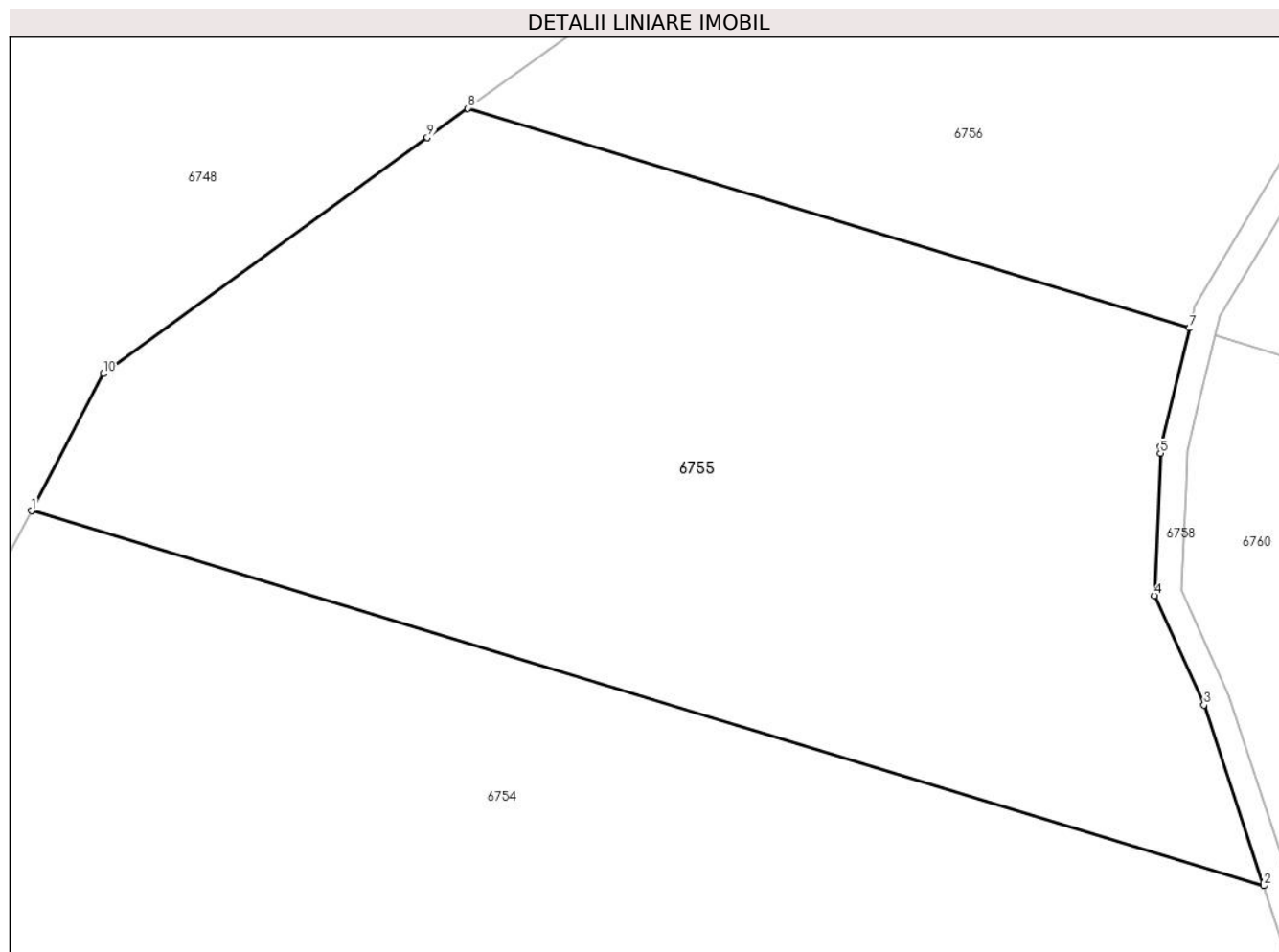
Inscrieri privind dezmembramintele dreptului de proprietate, drepturi reale de garanție și sarcini	Referințe
NU SUNT	

Anexa Nr. 1 La Partea I

Teren

Nr cadastral	Suprafața (mp)*	Observații / Referințe
	Din acte: 34.400 Masurata: 11.517	Diferenta de suprafata se regaseste la ID 6760

* Suprafața este determinată în planul de proiecție Stereo 70.



Date referitoare la teren

Crt	Categorie folosință	Intra vilan	Suprafața (mp)	Tarla	Parcelă	Nr. topo	Observații / Referințe
1	padure	NU	11.517	U.P. II Mihaieni	UA 86A%	-	

Lungime Segmente

1) Valorile lungimilor segmentelor sunt obținute din proiecție în plan.

Punct început	X / Y	Punct sfârșit	X / Y	Lungime segment (** (m)
1	576.150,128 633.460,662	2	576.333,893 633.404,785	192.072
2	576.333,893 633.404,785	3	576.324,974 633.431,723	28.376
3	576.324,974 633.431,723	4	576.317,603 633.448,028	17.894
4	576.317,603 633.448,028	5	576.318,494 633.469,252	21.243

Punct început	X / Y	Punct sfârșit	X / Y	Lungime segment (** (m)
5	576.318,494 633.469,252	6	576.318,533 633.470,189	0.938
6	576.318,533 633.470,189	7	576.322,827 633.487,918	18.242
7	576.322,827 633.487,918	8	576.215,162 633.520,656	112.532
8	576.215,162 633.520,656	9	576.209,137 633.516,303	7.433
9	576.209,137 633.516,303	10	576.160,844 633.481,094	59.765
10	576.160,844 633.481,094	1	576.150,128 633.460,662	23.072

** Lungimile segmentelor sunt determinate în planul de proiecție Stereo 70 și sunt rotunjite la 1 milimetru.

*** Distanța dintre puncte este formată din segmente cumulate ce sunt mai mici decât valoarea 1 milimetru.

**DATE DESPRE IMOBILUL NR. 6756**

Oficiul de Cadastru și Publicitate Imobiliară NEAMT
Biroul de Cadastru și Publicitate Imobiliară Targu-Neamt

A. Partea I. Descrierea imobilului

TEREN Extravilan

Adresa: Jud. Neamt

Nr. Crt	Nr cadastral Nr. topografic	Suprafața* (mp)	Observații / Referințe
A1		Din acte: 18.700 Masurata: 4.563	Sector cadastral:245 Teren neimprejmut; Diferenta de suprafata se regaseste la ID 6761

B. Partea II. Proprietari și acte

Inscrieri privitoare la dreptul de proprietate și alte drepturi reale	Referințe
/	
Act Administrativ nr. 709, din 15/10/2015 emis de PRIMARIA COMUNEI POIANA TEIULUI (CJSDPAT NEAMT NR. 10199 / 03.04.2015, HCL NR.89 / 20.02.2015 + ANEXA);	
B1	A1
Inscrierea provizorie, drept de PROPRIETATE, dobandit prin Lege, cota actuala 1/1, cota initiala 1/1	
1) DIACONU MARIA	
2) MARCOCI MINODORA	
3) ALUCAI IOANA	

C. Partea III. SARCINI .

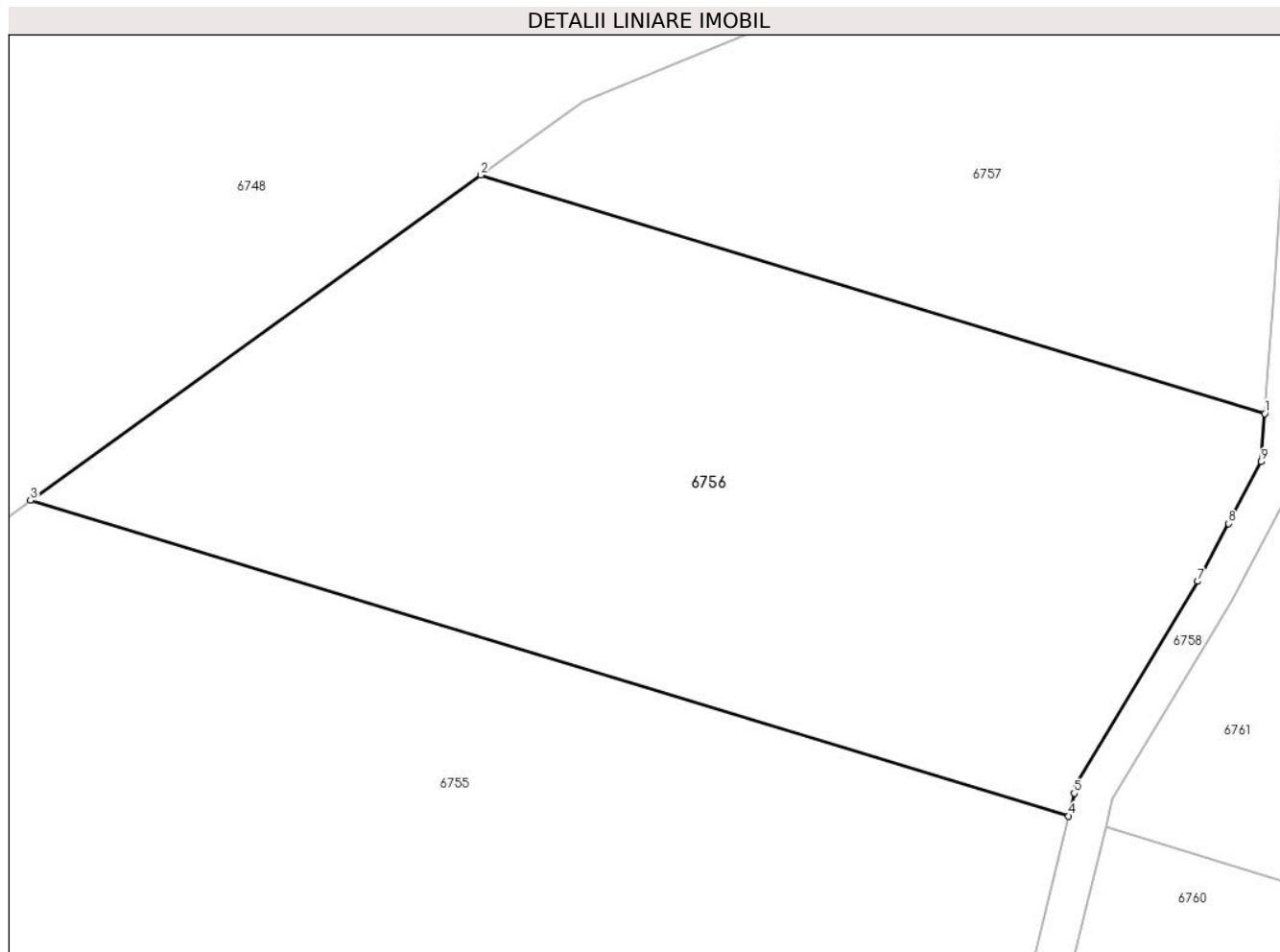
Inscrieri privind dezmembramintele dreptului de proprietate, drepturi reale de garanție și sarcini	Referințe
NU SUNT	

Anexa Nr. 1 La Partea I

Teren

Nr cadastral	Suprafața (mp)*	Observații / Referințe
	Din acte: 18.700 Masurata: 4.563	Diferenta de suprafata se regaseste la ID 6761

* Suprafața este determinată în planul de proiecție Stereo 70.



Date referitoare la teren

Crt	Categorie folosință	Intra vilan	Suprafața (mp)	Tarla	Parcelă	Nr. topo	Observații / Referințe
1	padure	NU	4.563	U.P. II Mihaieni	UA 86A%	-	

Lungime Segmente

1) Valorile lungimilor segmentelor sunt obținute din proiecție în plan.

Punct început	X / Y	Punct sfârșit	X / Y	Lungime segment (** (m)
1	576.343,158 633.529,675	2	576.261,862 633.554,395	84.971
2	576.261,862 633.554,395	3	576.215,162 633.520,656	57.613
3	576.215,162 633.520,656	4	576.322,827 633.487,918	112.532
4	576.322,827 633.487,918	5	576.323,404 633.490,299	2.45
5	576.323,404 633.490,299	6	576.323,615 633.491,169	0.895

Punct început	X / Y	Punct sfârşit	X / Y	Lungime segment (** (m)
6	576.323,615 633.491,169	7	576.336,225 633.512,274	24.585
7	576.336,225 633.512,274	8	576.339,394 633.518,267	6.779
8	576.339,394 633.518,267	9	576.342,783 633.524,677	7.251
9	576.342,783 633.524,677	1	576.343,158 633.529,675	5.012

** Lungimile segmentelor sunt determinate în planul de proiecție Stereo 70 și sunt rotunjite la 1 milimetru.

*** Distanța dintre puncte este formată din segmente cumulate ce sunt mai mici decât valoarea 1 milimetru.

**DATE DESPRE IMOBILUL NR. 6757**

Oficiul de Cadastru și Publicitate Imobiliară NEAMT
Biroul de Cadastru și Publicitate Imobiliară Targu-Neamt

A. Partea I. Descrierea imobilului

TEREN Extravilan

Adresa: Jud. Neamt

Nr. Crt	Nr cadastral Nr. topografic	Suprafața* (mp)	Observații / Referințe
A1		Din acte: 40.000 Masurata: 3.521	Sector cadastral:245 Teren neimprejmuit; Diferenta de suprafata se regaseste la ID 6762

B. Partea II. Proprietari și acte

Inscrieri privitoare la dreptul de proprietate și alte drepturi reale	Referințe
/	
Act Administrativ nr. 648, din 06/10/2014 emis de PRIMARIA COMUNEI POIANA TEIULUI (CJSDPAT NEAMT NR. 10199 / 03.04.2015, HCL NR.89 / 20.02.2015 + ANEXA);	
B1 Inscrierea provizorie, drept de PROPRIETATE, dobandit prin Lege, cota actuala 1/1, cota initiala 1/1 1) MESZAROS MARIA	A1

C. Partea III. SARCINI .

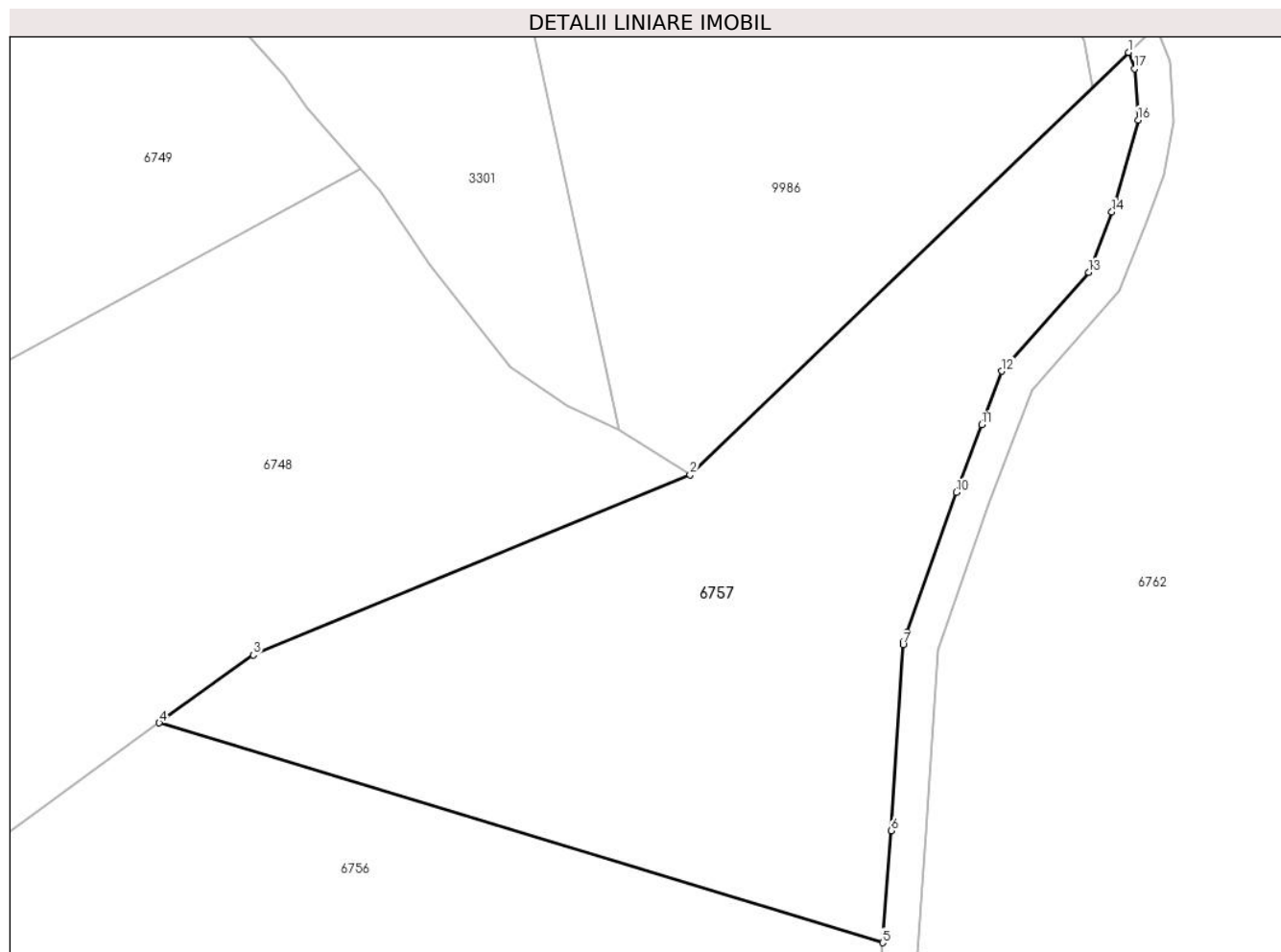
Inscrieri privind dezmembramintele dreptului de proprietate, drepturi reale de garanție și sarcini	Referințe
NU SUNT	

Anexa Nr. 1 La Partea I

Teren

Nr cadastral	Suprafața (mp)*	Observații / Referințe
	Din acte: 40.000 Masurata: 3.521	Diferenta de suprafata se regaseste la ID 6762

* Suprafața este determinată în planul de proiecție Stereo 70.



Date referitoare la teren

Crt	Categorie folosință	Intravilan	Suprafața (mp)	Tarla	Parcelă	Nr. topo	Observații / Referințe
1	padure	NU	3.521	U.P. II Mihaieni	UA 86A%, 87M1%	-	

Lungime Segmente

1) Valorile lungimilor segmentelor sunt obținute din proiecție în plan.

Punct început	X / Y	Punct sfârșit	X / Y	Lungime segment (** (m)
1	576.370,802 633.629,739	2	576.321,522 633.582,27	68.424
2	576.321,522 633.582,27	3	576.272,422 633.562,024	53.11
3	576.272,422 633.562,024	4	576.261,862 633.554,395	13.027
4	576.261,862 633.554,395	5	576.343,158 633.529,675	84.971
5	576.343,158 633.529,675	6	576.344,104 633.542,284	12.644

Punct început	X / Y	Punct sfârșit	X / Y	Lungime segment (** (m)
6	576.344,104 633.542,284	7	576.345,457 633.563,159	20.919
7	576.345,457 633.563,159	8	576.345,475 633.563,439	0.281
8	576.345,475 633.563,439	9	576.345,865 633.564,54	1.168
9	576.345,865 633.564,54	10	576.351,445 633.580,316	16.734
10	576.351,445 633.580,316	11	576.354,283 633.587,881	8.08
11	576.354,283 633.587,881	12	576.356,542 633.593,902	6.431
12	576.356,542 633.593,902	13	576.366,321 633.605,028	14.813
13	576.366,321 633.605,028	14	576.368,924 633.611,822	7.276
14	576.368,924 633.611,822	15	576.369,354 633.612,946	1.203
15	576.369,354 633.612,946	16	576.371,871 633.622,132	9.525
16	576.371,871 633.622,132	17	576.371,473 633.627,9	5.782
17	576.371,473 633.627,9	1	576.370,802 633.629,739	1.958

** Lungimile segmentelor sunt determinate în planul de proiecție Stereo 70 și sunt rotunjite la 1 milimetru.

*** Distanța dintre puncte este formată din segmente cumulate ce sunt mai mici decât valoarea 1 milimetru.

**DATE DESPRE IMOBILUL NR. 6758**

Oficiul de Cadastru și Publicitate Imobiliară NEAMT
Biroul de Cadastru și Publicitate Imobiliară Targu-Neamt

A. Partea I. Descrierea imobilului

TEREN Extravilan

Adresa: Jud. Neamt

Nr. Crt	Nr cadastral Nr. topografic	Suprafața* (mp)	Observații / Referințe
A1		Din acte: 468.100 Masurata: 3.106	Sector cadastral:245 Teren neimprejmuit; DIFERENTA DE SUPRAFATA INSCRISA IN INVENTARUL BUNURILOR DIN DOMENIUL PUBLIC AL STATULUI SE REGASESTE IN ALTE SECTOARE CADASTRALE

B. Partea II. Proprietari și acte

Inscrieri privitoare la dreptul de proprietate și alte drepturi reale		Referințe
6758 / 13/01/2023		
Act Administrativ nr. 1705, din 21/12/2006 emis de GUVERNUL ROMANIEI;		
B1	Intabulare, drept de PROPRIETATE, dobandit prin Lege, cota actuala 1/1, cota initiala 1/1 1) STATUL ROMAN , CIF:9999999999999, -domeniul public	A1
Act Administrativ nr. 982, din 29/12/1998 emis de GUVERNUL ROMANIEI (ORDINUL 182/26.02.2018 AVIZ CTAS 895/13.12.2017 EXTRAS DIN AMENAJAMENTUL SILVIC AL UNITATILOR DE PRODUCTIE);		
B2	Intabulare, drept de ADMINISTRARE, dobandit prin Lege, cota actuala 1/1 1) RNP - ROMSILVA - PRIN DIRECTIA SILVICA NEAMT , CIF:1590120	A1

C. Partea III. SARCINI .

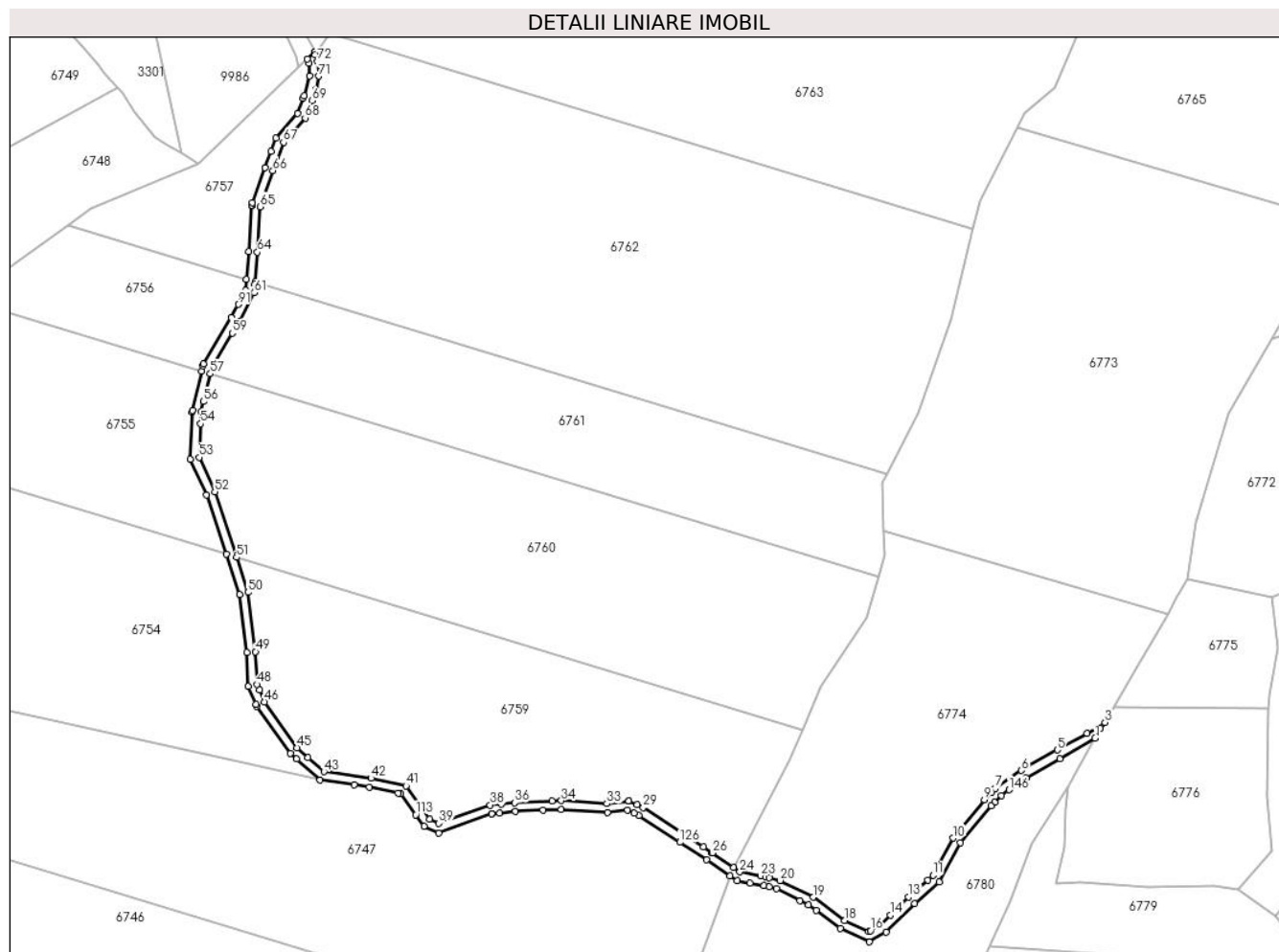
Inscrieri privind dezmembramintele dreptului de proprietate, drepturi reale de garanție și sarcini	Referințe
NU SUNT	

Anexa Nr. 1 La Partea I

Teren

Nr cadastral	Suprafața (mp)*	Observații / Referințe
	Din acte: 468.100 Masurata: 3.106	DIFERENȚA DE SUPRAFAȚA INSCRISĂ ÎN INVENTARUL BUNURILOR DIN DOMENIUL PUBLIC AL STATULUI SE REGĂSEȘTE ÎN ALTE SECTOARE CADASTRALE

* Suprafața este determinată în planul de proiecție Stereo 70.



Date referitoare la teren

Crt	Categorie folosință	Intravilan	Suprafața (mp)	Tarla	Parcelă	Nr. topo	Observații / Referințe
1	drum	NU	3.106	UP II Mihaieti	UA D163	-	UP II Mihaieti - Pipirig, Drum exploatare forestier FE025 = 163D

Lungime Segmente

1) Valorile lungimilor segmentelor sunt obținute din proiecție în plan.

Punct început	X / Y	Punct sfârșit	X / Y	Lungime segment
1	576.728,875 633.321,193	2	576.731,274 633.325,65	5.062
2	576.731,274 633.325,65	3	576.733,367 633.328,367	3.43
3	576.733,367 633.328,367	4	576.725,168 633.323,535	9.517
4	576.725,168 633.323,535	5	576.711,641 633.315,951	15.508
5	576.711,641 633.315,951	6	576.695,328 633.306,628	18.789
6	576.695,328 633.306,628	7	576.683,483 633.298,418	14.412
7	576.683,483 633.298,418	8	576.681,786 633.296,68	2.429
8	576.681,786 633.296,68	9	576.678,502 633.293,317	4.7
9	576.678,502 633.293,317	10	576.664,275 633.275,876	22.508
10	576.664,275 633.275,876	11	576.655,158 633.259,047	19.14
11	576.655,158 633.259,047	12	576.652,729 633.256,88	3.255
12	576.652,729 633.256,88	13	576.644,045 633.249,133	11.637
13	576.644,045 633.249,133	14	576.635,806 633.240,96	11.605
14	576.635,806 633.240,96	15	576.631,345 633.236,428	6.359
15	576.631,345 633.236,428	16	576.626,748 633.233,754	5.318

Punct început	X / Y	Punct sfârşit	X / Y	Lungime segment	Punct început	X / Y	Punct sfârşit	X / Y	Lungime segment	Punct început	X / Y	Punct sfârşit	X / Y	Lungime segment
16	576.626,748 633.233,754	17	576.626,085 633.233,359	0.772	17	576.626,085 633.233,359	18	576.615,057 633.238,361	12.109	18	576.615,057 633.238,361	19	576.600,82 633.249,006	17.777
19	576.600,82 633.249,006	20	576.585,71 633.256,604	16.913	20	576.585,71 633.256,604	21	576.580,696 633.257,945	5.19	21	576.580,696 633.257,945	22	576.579,103 633.258,371	1.649
22	576.579,103 633.258,371	23	576.576,927 633.258,764	2.211	23	576.576,927 633.258,764	24	576.567,362 633.260,49	9.719	24	576.567,362 633.260,49	25	576.564,481 633.262,474	3.498
25	576.564,481 633.262,474	26	576.554,872 633.269,092	11.668	26	576.554,872 633.269,092	27	576.554,7 633.269,21	0.209	27	576.554,7 633.269,21	28	576.550,809 633.271,767	4.656
28	576.550,809 633.271,767	29	576.523,501 633.289,717	32.679	29	576.523,501 633.289,717	30	576.520,678 633.291,016	3.108	30	576.520,678 633.291,016	31	576.516,942 633.292,734	4.112
31	576.516,942 633.292,734	32	576.516,816 633.292,718	0.127	32	576.516,816 633.292,718	33	576.507,013 633.291,469	9.882	33	576.507,013 633.291,469	34	576.486,251 633.292,878	20.81
34	576.486,251 633.292,878	35	576.482,109 633.292,693	4.146	35	576.482,109 633.292,693	36	576.465,108 633.291,935	17.018	36	576.465,108 633.291,935	37	576.459,016 633.291,373	6.118
37	576.459,016 633.291,373	38	576.453,847 633.290,896	5.191	38	576.453,847 633.290,896	39	576.430,604 633.282,516	24.708	39	576.430,604 633.282,516	40	576.426,426 633.284,372	4.572
40	576.426,426 633.284,372	41	576.415,62 633.299,582	18.658	41	576.415,62 633.299,582	42	576.399,75 633.303,071	16.249	42	576.399,75 633.303,071	43	576.378,321 633.306,005	21.629
43	576.378,321 633.306,005	44	576.371,136 633.312,425	9.635	44	576.371,136 633.312,425	45	576.366,099 633.316,925	6.754	45	576.366,099 633.316,925	46	576.351,316 633.337,757	25.544
46	576.351,316 633.337,757	47	576.349,045 633.343,052	5.761	47	576.349,045 633.343,052	48	576.347,932 633.345,646	2.823	48	576.347,932 633.345,646	49	576.347,194 633.360,54	14.912
49	576.347,194 633.360,54	50	576.343,844 633.387,455	27.123	50	576.343,844 633.387,455	51	576.338,578 633.403,36	16.754	51	576.338,578 633.403,36	52	576.328,705 633.433,179	31.411
52	576.328,705 633.433,179	53	576.321,639 633.448,809	17.153	53	576.321,639 633.448,809	54	576.322,279 633.464,052	15.256	54	576.322,279 633.464,052	55	576.322,513 633.469,629	5.582
55	576.322,513 633.469,629	56	576.323,613 633.474,169	4.671	56	576.323,613 633.474,169	57	576.326,661 633.486,752	12.947	57	576.326,661 633.486,752	58	576.327,36 633.489,638	2.969
58	576.327,36 633.489,638	59	576.336,674 633.505,228	18.16	59	576.336,674 633.505,228	60	576.339,712 633.510,312	5.923	60	576.339,712 633.510,312	61	576.346,709 633.523,545	14.969
61	576.346,709 633.523,545	62	576.347,009 633.527,538	4.004	62	576.347,009 633.527,538	63	576.347,08 633.528,483	0.948	63	576.347,08 633.528,483	64	576.348,095 633.542,005	13.56
64	576.348,095 633.542,005	65	576.349,331 633.562,634	20.666	65	576.349,331 633.562,634	66	576.355,116 633.578,996	17.355	66	576.355,116 633.578,996	67	576.359,99 633.591,841	13.739
67	576.359,99 633.591,841	68	576.369,8 633.602,926	14.802	68	576.369,8 633.602,926	69	576.372,812 633.610,792	8.423	69	576.372,812 633.610,792	70	576.374,814 633.616,019	5.597
70	576.374,814 633.616,019	71	576.375,896 633.621,904	5.984	71	576.375,896 633.621,904	72	576.375,424 633.628,74	6.852	72	576.375,424 633.628,74	73	576.374,418 633.631,5	2.938
73	576.374,418 633.631,5	74	576.373,953 633.632,774	1.356	74	576.373,953 633.632,774	75	576.373,942 633.632,764	0.015	75	576.373,942 633.632,764	76	576.370,802 633.629,739	4.36
76	576.370,802 633.629,739	77	576.371,473 633.627,9	1.958	77	576.371,473 633.627,9	78	576.371,871 633.622,132	5.782	78	576.371,871 633.622,132	79	576.369,354 633.612,946	9.525
79	576.369,354 633.612,946	80	576.368,924 633.611,822	1.203	80	576.368,924 633.611,822	81	576.366,321 633.605,028	7.276	81	576.366,321 633.605,028	82	576.356,542 633.593,902	14.813
82	576.356,542 633.593,902	83	576.354,283 633.587,881	6.431	83	576.354,283 633.587,881	84	576.351,445 633.580,316	8.08	84	576.351,445 633.580,316	85	576.345,865 633.564,54	16.734
85	576.345,865 633.564,54	86	576.345,475 633.563,439	1.168	86	576.345,475 633.563,439	87	576.345,457 633.563,159	0.281	87	576.345,457 633.563,159	88	576.344,104 633.542,284	20.919
88	576.344,104 633.542,284	89	576.343,158 633.529,675	12.644	89	576.343,158 633.529,675	90	576.342,783 633.524,677	5.012	90	576.342,783 633.524,677	91	576.339,394 633.518,267	7.251
91	576.339,394 633.518,267	92	576.336,225 633.512,274	6.779	92	576.336,225 633.512,274	93	576.323,615 633.491,169	24.585	93	576.323,615 633.491,169	94	576.323,404 633.490,299	0.895
94	576.323,404 633.490,299	95	576.322,827 633.487,918	2.45	95	576.322,827 633.487,918	96	576.318,533 633.470,189	18.242	96	576.318,533 633.470,189	97	576.318,494 633.469,252	0.938
97	576.318,494 633.469,252	98	576.317,603 633.448,028	21.243	98	576.317,603 633.448,028	99	576.324,974 633.431,723	17.894	99	576.324,974 633.431,723	100	576.333,893 633.404,785	28.376
100	576.333,893 633.404,785	101	576.339,924 633.386,571	19.187	101	576.339,924 633.386,571	102	576.343,207 633.360,193	26.582	102	576.343,207 633.360,193	103	576.343,973 633.344,731	15.481
103	576.343,973 633.344,731	104	576.347,47 633.336,575	8.874	104	576.347,47 633.336,575	105	576.347,807 633.335,789	0.855	105	576.347,807 633.335,789	106	576.363,098 633.314,242	26.421
106	576.363,098 633.314,242	107	576.365,854 633.311,78	3.696	107	576.365,854 633.311,78	108	576.376,567 633.302,208	14.366	108	576.376,567 633.302,208	109	576.392,065 633.300,086	15.643
109	576.392,065 633.300,086	110	576.399,048 633.299,13	7.048	110	576.399,048 633.299,13	111	576.412,079 633.296,265	13.342	111	576.412,079 633.296,265	112	576.413,253 633.296,007	1.202
112	576.413,253 633.296,007	113	576.420,014 633.286,49	11.674	113	576.420,014 633.286,49	114	576.423,8 633.281,161	6.537	114	576.423,8 633.281,161	115	576.430,449 633.278,208	7.275

Punct început	X / Y	Punct sfârșit	X / Y	Lungime segment	Punct început	X / Y	Punct sfârșit	X / Y	Lungime segment	Punct început	X / Y	Punct sfârșit	X / Y	Lungime segment
115	576.430,449 633.278,208	116	576.454,494 633.286,877	25.56	116	576.454,494 633.286,877	117	576.454,723 633.286,96	0.244	117	576.454,723 633.286,96	118	576.458,172 633.287,278	3.464
118	576.458,172 633.287,278	119	576.465,381 633.287,943	7.24	119	576.465,381 633.287,943	120	576.477,845 633.288,499	12.476	120	576.477,845 633.288,499	121	576.486,205 633.288,872	8.368
121	576.486,205 633.288,872	122	576.507,131 633.287,452	20.974	122	576.507,131 633.287,452	123	576.516,311 633.288,621	9.254	123	576.516,311 633.288,621	124	576.519,441 633.287,181	3.445
124	576.519,441 633.287,181	125	576.521,556 633.286,209	2.328	125	576.521,556 633.286,209	126	576.540,171 633.273,973	22.276	126	576.540,171 633.273,973	127	576.552,275 633.266,017	14.485
127	576.552,275 633.266,017	128	576.562,773 633.258,642	12.83	128	576.562,773 633.258,642	129	576.566,065 633.256,504	3.925	129	576.566,065 633.256,504	130	576.571,937 633.255,359	5.983
130	576.571,937 633.255,359	131	576.578,383 633.254,235	6.543	131	576.578,383 633.254,235	132	576.580,744 633.253,668	2.428	132	576.580,744 633.253,668	133	576.583,998 633.252,887	3.346
133	576.583,998 633.252,887	134	576.594,711 633.247,5	11.991	134	576.594,711 633.247,5	135	576.598,66 633.245,514	4.42	135	576.598,66 633.245,514	136	576.602,117 633.242,929	4.317
136	576.602,117 633.242,929	137	576.612,964 633.234,82	13.543	137	576.612,964 633.234,82	138	576.626,344 633.228,751	14.692	138	576.626,344 633.228,751	139	576.633,778 633.233,187	8.657
139	576.633,778 633.233,187	140	576.646,848 633.246,154	18.411	140	576.646,848 633.246,154	141	576.657,906 633.256,074	14.855	141	576.657,906 633.256,074	142	576.667,633 633.273,647	20.085
142	576.667,633 633.273,647	143	576.681,556 633.290,59	21.93	143	576.681,556 633.290,59	144	576.683,181 633.292,254	2.326	144	576.683,181 633.292,254	145	576.686,135 633.295,28	4.229
145	576.686,135 633.295,28	146	576.689,754 633.297,788	4.403	146	576.689,754 633.297,788	147	576.697,515 633.303,167	9.443	147	576.697,515 633.303,167	148	576.712,765 633.311,986	17.616
148	576.712,765 633.311,986	1	576.728,875 633.321,193	18.555										

** Lungimile segmentelor sunt determinate în planul de proiecție Stereo 70 și sunt rotunjite la 1 milimetru.

*** Distanța dintre puncte este formată din segmente cumulate ce sunt mai mici decât valoarea 1 milimetru.

**DATE DESPRE IMOBILUL NR. 6759**

Oficiul de Cadastru și Publicitate Imobiliară NEAMT
Biroul de Cadastru și Publicitate Imobiliară Targu-Neamt

A. Partea I. Descrierea imobilului

TEREN Extravilan

Adresa: Jud. Neamt

Nr. Crt	Nr cadastral Nr. topografic	Suprafața* (mp)	Observații / Referințe
A1		Din acte: 38.700 Masurata: 17.166	Sector cadastral:245 Teren neimprejmuit; Diferenta de suprafata se regaseste la ID 6754

B. Partea II. Proprietari și acte

Inscrieri privitoare la dreptul de proprietate și alte drepturi reale		Referințe
/		
Act Administrativ nr. 708, din 15/10/2010 emis de PRIMARIA COMUNEI POIANA TEIULUI (CJSDPAT NEAMT NR. 10199 / 03.04.2015, HCL NR.89 / 20.02.2015 + ANEXA);		
B1	Inscrierea provizorie, drept de PROPRIETATE, dobandit prin Lege, cota actuala 1/1, cota initiala 1/1 1) PANITE ANA 2) BIRSANU REASILVIA 3) TANASA V MARIA 4) CHIRILA GHEORGHE	A1

C. Partea III. SARCINI .

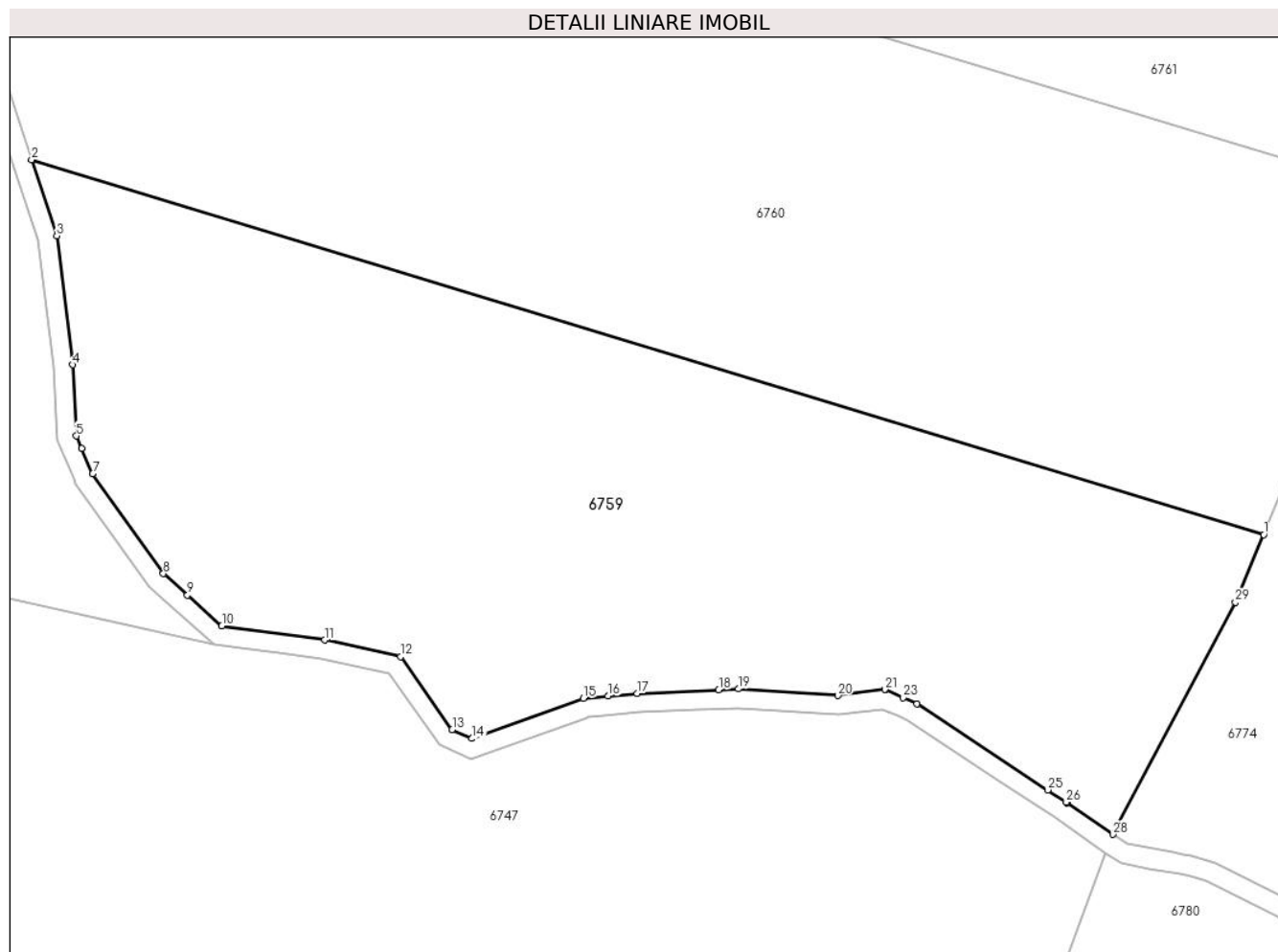
Inscrieri privind dezmembramintele dreptului de proprietate, drepturi reale de garanție și sarcini	Referințe
NU SUNT	

Anexa Nr. 1 La Partea I

Teren

Nr cadastral	Suprafața (mp)*	Observații / Referințe
	Din acte: 38.700 Masurata: 17.166	Diferenta de suprafata se regaseste la ID 6754

* Suprafața este determinată în planul de proiecție Stereo 70.



Date referitoare la teren

Crt	Categorie folosință	Intravilan	Suprafața (mp)	Tarla	Parcelă	Nr. topo	Observații / Referințe
1	padure	NU	17.166	U.P. II Mihaieni	UA 86A%	-	

Lungime Segmente

1) Valorile lungimilor segmentelor sunt obținute din proiecție în plan.

Punct început	X / Y	Punct sfârșit	X / Y	Lungime segment (** (m)
1	576.595,958 633.325,099	2	576.338,578 633.403,36	269.015
3	576.343,844 633.387,455	4	576.347,194 633.360,54	27.123
5	576.347,932 633.345,646	6	576.349,045 633.343,052	2.823
7	576.351,316 633.337,757	8	576.366,099 633.316,925	25.544

Punct început	X / Y	Punct sfârșit	X / Y	Lungime segment (** (m)
2	576.338,578 633.403,36	3	576.343,844 633.387,455	16.754
4	576.347,194 633.360,54	5	576.347,932 633.345,646	14.912
6	576.349,045 633.343,052	7	576.351,316 633.337,757	5.761
8	576.366,099 633.316,925	9	576.371,136 633.312,425	6.754

Punct început	X / Y	Punct sfârșit	X / Y	Lungime segment (** (m)
9	576.371,136 633.312,425	10	576.378,321 633.306,005	9.635
11	576.399,75 633.303,071	12	576.415,62 633.299,582	16.249
13	576.426,426 633.284,372	14	576.430,604 633.282,516	4.572
15	576.453,847 633.290,896	16	576.459,016 633.291,373	5.191
17	576.465,108 633.291,935	18	576.482,109 633.292,693	17.018
19	576.486,251 633.292,878	20	576.507,013 633.291,469	20.81
21	576.516,816 633.292,718	22	576.516,942 633.292,734	0.127
23	576.520,678 633.291,016	24	576.523,501 633.289,717	3.108
25	576.550,809 633.271,767	26	576.554,7 633.269,21	4.656
27	576.554,872 633.269,092	28	576.564,481 633.262,474	11.668
29	576.590,033 633.310,951	1	576.595,958 633.325,099	15.339

Punct început	X / Y	Punct sfârșit	X / Y	Lungime segment (** (m)
10	576.378,321 633.306,005	11	576.399,75 633.303,071	21.629
12	576.415,62 633.299,582	13	576.426,426 633.284,372	18.658
14	576.430,604 633.282,516	15	576.453,847 633.290,896	24.708
16	576.459,016 633.291,373	17	576.465,108 633.291,935	6.118
18	576.482,109 633.292,693	19	576.486,251 633.292,878	4.146
20	576.507,013 633.291,469	21	576.516,816 633.292,718	9.882
22	576.516,942 633.292,734	23	576.520,678 633.291,016	4.112
24	576.523,501 633.289,717	25	576.550,809 633.271,767	32.679
26	576.554,7 633.269,21	27	576.554,872 633.269,092	0.209
28	576.564,481 633.262,474	29	576.590,033 633.310,951	54.799

** Lungimile segmentelor sunt determinate în planul de proiecție Stereo 70 și sunt rotunjite la 1 milimetru.

*** Distanța dintre puncte este formată din segmente cumulate ce sunt mai mici decât valoarea 1 milimetru.

**DATE DESPRE IMOBILUL NR. 6760**

Oficiul de Cadastru și Publicitate Imobiliară NEAMT
Biroul de Cadastru și Publicitate Imobiliară Targu-Neamt

A. Partea I. Descrierea imobilului

TEREN Extravilan

Adresa: Jud. Neamt

Nr. Crt	Nr cadastral Nr. topografic	Suprafața* (mp)	Observații / Referințe
A1		Din acte: 34.400 Masurata: 22.883	Sector cadastral:245 Teren neimprejmuit; Diferenta de suprafata se regaseste la ID 6755

B. Partea II. Proprietari și acte

Inscrieri privitoare la dreptul de proprietate și alte drepturi reale	Referințe
/	
Act Administrativ nr. 722, din 16/10/2015 emis de PRIMARIA COMUNEI POIANA TEIULUI (CJSDPAT NEAMT NR. 10199 / 03.04.2015, HCL NR.89 / 20.02.2015 + ANEXA);	
B1	A1
Inscrierea provizorie, drept de PROPRIETATE, dobandit prin Lege, cota actuala 1/1, cota initiala 1/1 1) VATAMANU ANA	

C. Partea III. SARCINI .

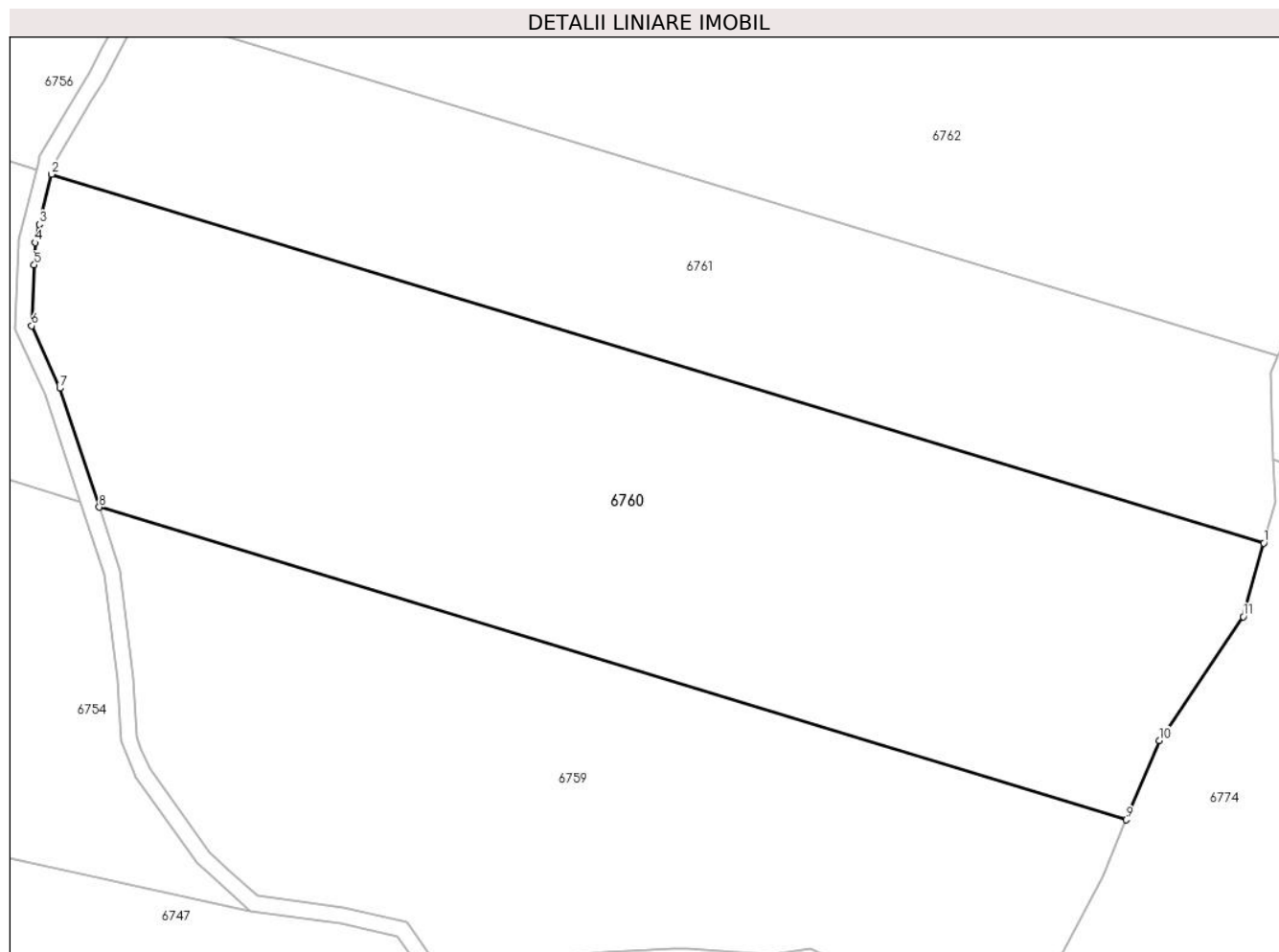
Inscrieri privind dezmembramintele dreptului de proprietate, drepturi reale de garanție și sarcini	Referințe
NU SUNT	

Anexa Nr. 1 La Partea I

Teren

Nr cadastral	Suprafața (mp)*	Observații / Referințe
	Din acte: 34.400 Masurata: 22.883	Diferenta de suprafata se regaseste la ID 6755

* Suprafața este determinată în planul de proiecție Stereo 70.



Date referitoare la teren

Crt	Categorie folosință	Intra vilan	Suprafața (mp)	Tarla	Parcelă	Nr. topo	Observații / Referințe
1	padure	NU	22.883	U.P. II Mihaieni	UA 86A%	-	

Lungime Segmente

1) Valorile lungimilor segmentelor sunt obținute din proiecție în plan.

Punct început	X / Y	Punct sfârșit	X / Y	Lungime segment (** (m)
1	576.630,42 633.394,389	2	576.326,661 633.486,752	317.491
2	576.326,661 633.486,752	3	576.323,613 633.474,169	12.947
3	576.323,613 633.474,169	4	576.322,513 633.469,629	4.671
4	576.322,513 633.469,629	5	576.322,279 633.464,052	5.582

Punct început	X / Y	Punct sfârșit	X / Y	Lungime segment (** (m)
5	576.322,279 633.464,052	6	576.321,639 633.448,809	15.256
6	576.321,639 633.448,809	7	576.328,705 633.433,179	17.153
7	576.328,705 633.433,179	8	576.338,578 633.403,36	31.411
8	576.338,578 633.403,36	9	576.595,958 633.325,099	269.015
9	576.595,958 633.325,099	10	576.604,257 633.344,918	21.486
10	576.604,257 633.344,918	11	576.625,259 633.375,943	37.465
11	576.625,259 633.375,943	1	576.630,42 633.394,389	19.154

** Lungimile segmentelor sunt determinate în planul de proiecție Stereo 70 și sunt rotunjite la 1 milimetru.

*** Distanța dintre puncte este formată din segmente cumulate ce sunt mai mici decât valoarea 1 milimetru.

**DATE DESPRE IMOBILUL NR. 6761**

Oficiul de Cadastru și Publicitate Imobiliară NEAMT
Biroul de Cadastru și Publicitate Imobiliară Targu-Neamt

A. Partea I. Descrierea imobilului

TEREN Extravilan

Adresa: Jud. Neamt

Nr. Crt	Nr cadastral Nr. topografic	Suprafața* (mp)	Observații / Referințe
A1		Din acte: 18.700 Masurata: 14.137	Sector cadastral:245 Teren neimprejmuit; Diferenta de suprafata se regaseste la ID 6756

B. Partea II. Proprietari și acte

Inscrieri privitoare la dreptul de proprietate și alte drepturi reale	Referințe
/	
Act Administrativ nr. 709, din 15/10/2015 emis de PRIMARIA COMUNEI POIANA TEIULUI (CJSDPAT NEAMT NR. 10199 / 03.04.2015, HCL NR.89 / 20.02.2015 + ANEXA);	
B1	A1
Inscrierea provizorie, drept de PROPRIETATE, dobandit prin Lege, cota actuala 1/1, cota initiala 1/1	
1) DIACONU MARIA	
2) MARCOCI MINODORA	
3) ALUCAI IOANA	

C. Partea III. SARCINI .

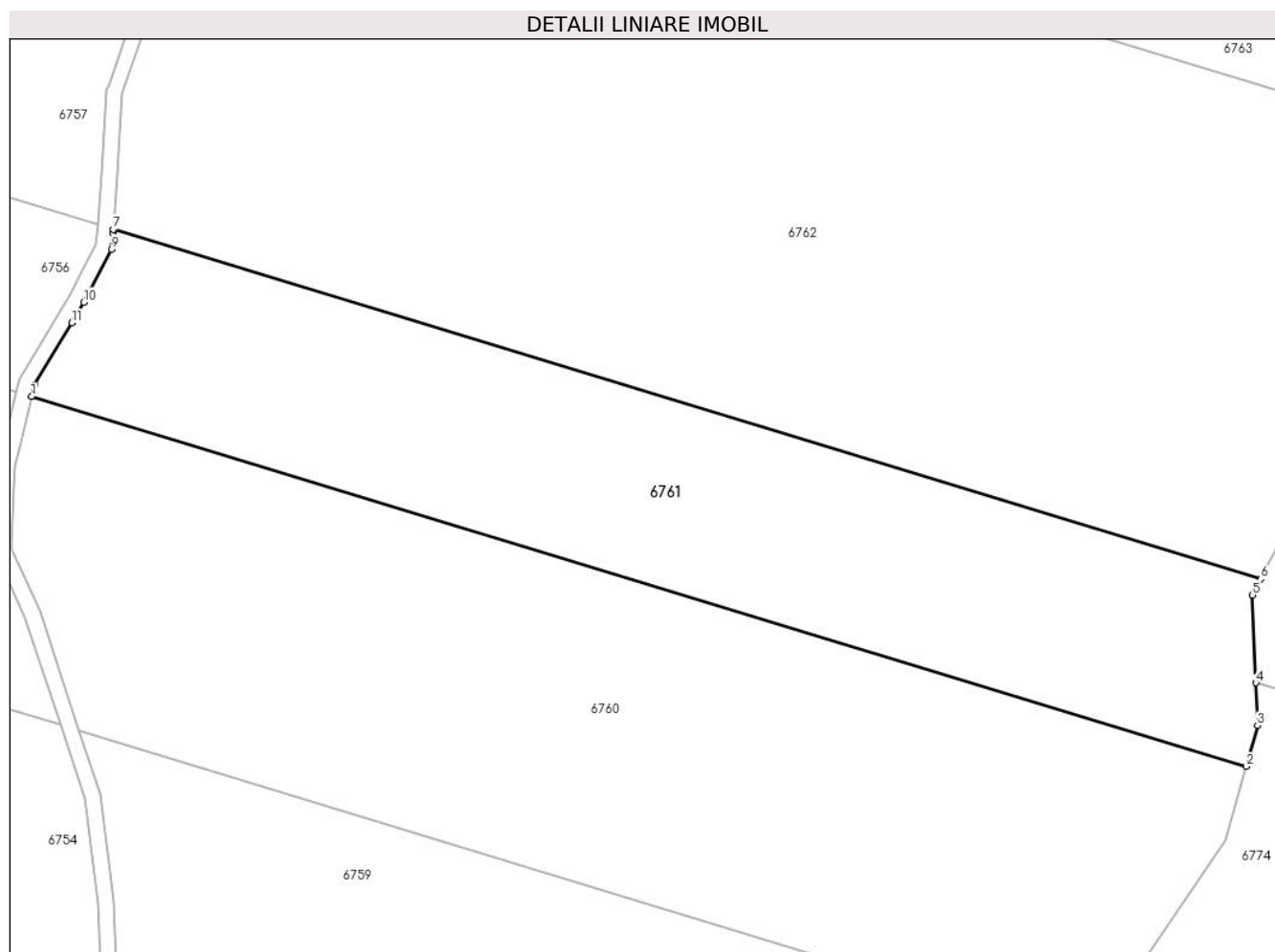
Inscrieri privind dezmembramintele dreptului de proprietate, drepturi reale de garanție și sarcini	Referințe
NU SUNT	

Anexa Nr. 1 La Partea I

Teren

Nr cadastral	Suprafața (mp)*	Observații / Referințe
	Din acte: 18.700 Masurata: 14.137	Diferenta de suprafata se regaseste la ID 6756

* Suprafața este determinată în planul de proiecție Stereo 70.



Date referitoare la teren

Crt	Categorie folosință	Intra vilan	Suprafața (mp)	Tarla	Parcelă	Nr. topo	Observații / Referințe
1	padure	NU	14.137	U.P. II Mihaieni	UA 86A%	-	

Lungime Segmente

1) Valorile lungimilor segmentelor sunt obținute din proiecție în plan.

Punct început	X / Y	Punct sfârșit	X / Y	Lungime segment (** (m)
1	576.326,661 633.486,752	2	576.630,42 633.394,389	317.491
2	576.630,42 633.394,389	3	576.633,281 633.404,616	10.62
3	576.633,281 633.404,616	4	576.632,873 633.415,224	10.616
4	576.632,873 633.415,224	5	576.632,029 633.437,183	21.975

Punct început	X / Y	Punct sfârșit	X / Y	Lungime segment (** (m)
5	576.632,029 633.437,183	6	576.634,103 633.441,208	4.528
6	576.634,103 633.441,208	7	576.347,08 633.528,483	299.999
7	576.347,08 633.528,483	8	576.347,009 633.527,538	0.948
8	576.347,009 633.527,538	9	576.346,709 633.523,545	4.004
9	576.346,709 633.523,545	10	576.339,712 633.510,312	14.969
10	576.339,712 633.510,312	11	576.336,674 633.505,228	5.923
11	576.336,674 633.505,228	12	576.327,36 633.489,638	18.16
12	576.327,36 633.489,638	1	576.326,661 633.486,752	2.969

** Lungimile segmentelor sunt determinate în planul de proiecție Stereo 70 și sunt rotunjite la 1 milimetru.

*** Distanța dintre puncte este formată din segmente cumulate ce sunt mai mici decât valoarea 1 milimetru.

**DATE DESPRE IMOBILUL NR. 6762**

Oficiul de Cadastru și Publicitate Imobiliară NEAMT
Biroul de Cadastru și Publicitate Imobiliară Targu-Neamt

A. Partea I. Descrierea imobilului

TEREN Extravilan

Adresa: Jud. Neamt

Nr. Crt	Nr cadastral Nr. topografic	Suprafața* (mp)	Observații / Referințe
A1		Din acte: 40.000 Masurata: 36.479	Sector cadastral:245 Teren neimprejmuit; Diferenta de suprafata se regaseste la ID 6757

B. Partea II. Proprietari și acte

Inscrieri privitoare la dreptul de proprietate și alte drepturi reale	Referințe
/	
Act Administrativ nr. 648, din 06/10/2014 emis de PRIMARIA COMUNEI POIANA TEIULUI (CJSDPAT NEAMT NR. 10199 / 03.04.2015, HCL NR.89 / 20.02.2015 + ANEXA);	
B1 Inscrierea provizorie, drept de PROPRIETATE, dobandit prin Lege, cota actuala 1/1, cota initiala 1/1 1) MESZAROS MARIA	A1

C. Partea III. SARCINI .

Inscrieri privind dezmembramintele dreptului de proprietate, drepturi reale de garanție și sarcini	Referințe
NU SUNT	

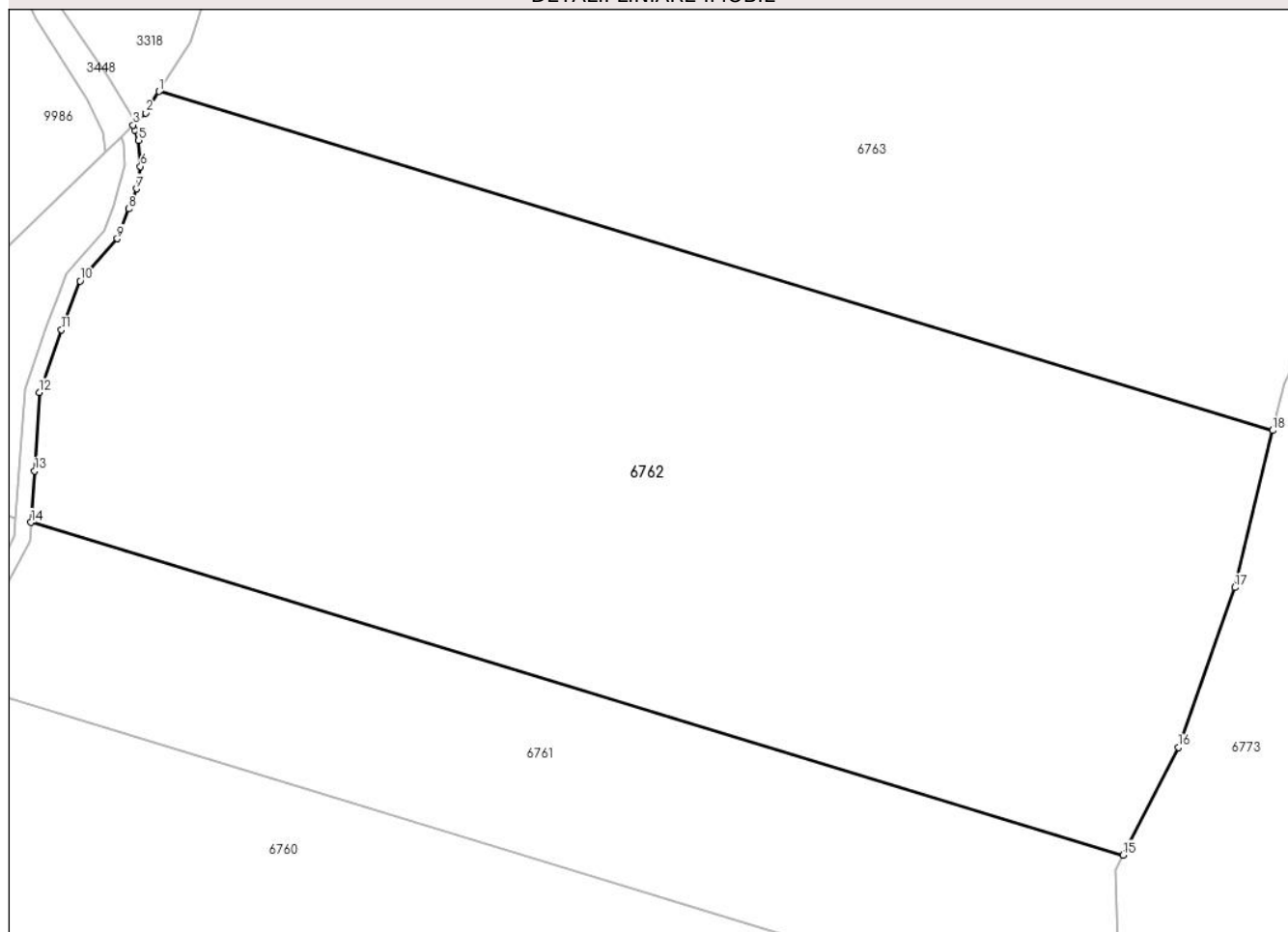
Anexa Nr. 1 La Partea I

Teren

Nr cadastral	Suprafața (mp)*	Observații / Referințe
	Din acte: 40.000 Masurata: 36.479	Diferenta de suprafata se regaseste la ID 6757

* Suprafața este determinată în planul de proiecție Stereo 70.

DETALII LINIARE IMOBIL



Date referitoare la teren

Crt	Categorie folosință	Intravilan	Suprafața (mp)	Tarla	Parcelă	Nr. topo	Observații / Referințe
1	padure	NU	36.479	U.P. II Mihaieni	UA 86A%, 87M1%	-	

Lungime Segmente

1) Valorile lungimilor segmentelor sunt obținute din proiecție în plan.

Punct început	X / Y	Punct sfârșit	X / Y	Lungime segment (** (m)
1	576.380,802 633.641,587	2	576.377,246 633.635,946	6.668
2	576.377,246 633.635,946	3	576.373,953 633.632,774	4.572
3	576.373,953 633.632,774	4	576.374,418 633.631,5	1.356
4	576.374,418 633.631,5	5	576.375,424 633.628,74	2.938

Punct început	X / Y	Punct sfârșit	X / Y	Lungime segment (** (m)
5	576.375,424 633.628,74	6	576.375,896 633.621,904	6.852
6	576.375,896 633.621,904	7	576.374,814 633.616,019	5.984
7	576.374,814 633.616,019	8	576.372,812 633.610,792	5.597
8	576.372,812 633.610,792	9	576.369,8 633.602,926	8.423
9	576.369,8 633.602,926	10	576.359,99 633.591,841	14.802
10	576.359,99 633.591,841	11	576.355,116 633.578,996	13.739
11	576.355,116 633.578,996	12	576.349,331 633.562,634	17.355
12	576.349,331 633.562,634	13	576.348,095 633.542,005	20.666
13	576.348,095 633.542,005	14	576.347,08 633.528,483	13.56
14	576.347,08 633.528,483	15	576.634,103 633.441,208	299.999
15	576.634,103 633.441,208	16	576.648,635 633.469,41	31.726
16	576.648,635 633.469,41	17	576.663,476 633.511,388	44.524
17	576.663,476 633.511,388	18	576.673,368 633.552,627	42.409
18	576.673,368 633.552,627	1	576.380,802 633.641,587	305.792

** Lungimile segmentelor sunt determinate în planul de proiecție Stereo 70 și sunt rotunjite la 1 milimetru.

*** Distanța dintre puncte este formată din segmente cumulate ce sunt mai mici decât valoarea 1 milimetru.

**DATE DESPRE IMOBILUL NR. 6763**

Oficiul de Cadastru și Publicitate Imobiliară NEAMT
Biroul de Cadastru și Publicitate Imobiliară Targu-Neamt

A. Partea I. Descrierea imobilului

TEREN Extravilan

Adresa: Jud. Neamt

Nr. Crt	Nr cadastral Nr. topografic	Suprafața* (mp)	Observații / Referințe
A1		43.000	Sector cadastral:245 Teren neimpregmuit;

B. Partea II. Proprietari și acte

Inscrieri privitoare la dreptul de proprietate și alte drepturi reale		Referințe
/		
Act Administrativ nr. 642, din 06/10/2015 emis de PRIMARIA COMUNEI POIANA TEIULUI (CJSDPAT NEAMT NR. 10199 / 03.04.2015, HCL NR.89 / 20.02.2015 + ANEXA);		
B1	Inscrierea provizorie, drept de PROPRIETATE, dobandit prin Lege, cota actuala 1/1, cota initiala 1/1 1) MACOVEI IONEL	A1

C. Partea III. SARCINI .

Inscrieri privind dezmembramintele dreptului de proprietate, drepturi reale de garanție și sarcini	Referințe
NU SUNT	

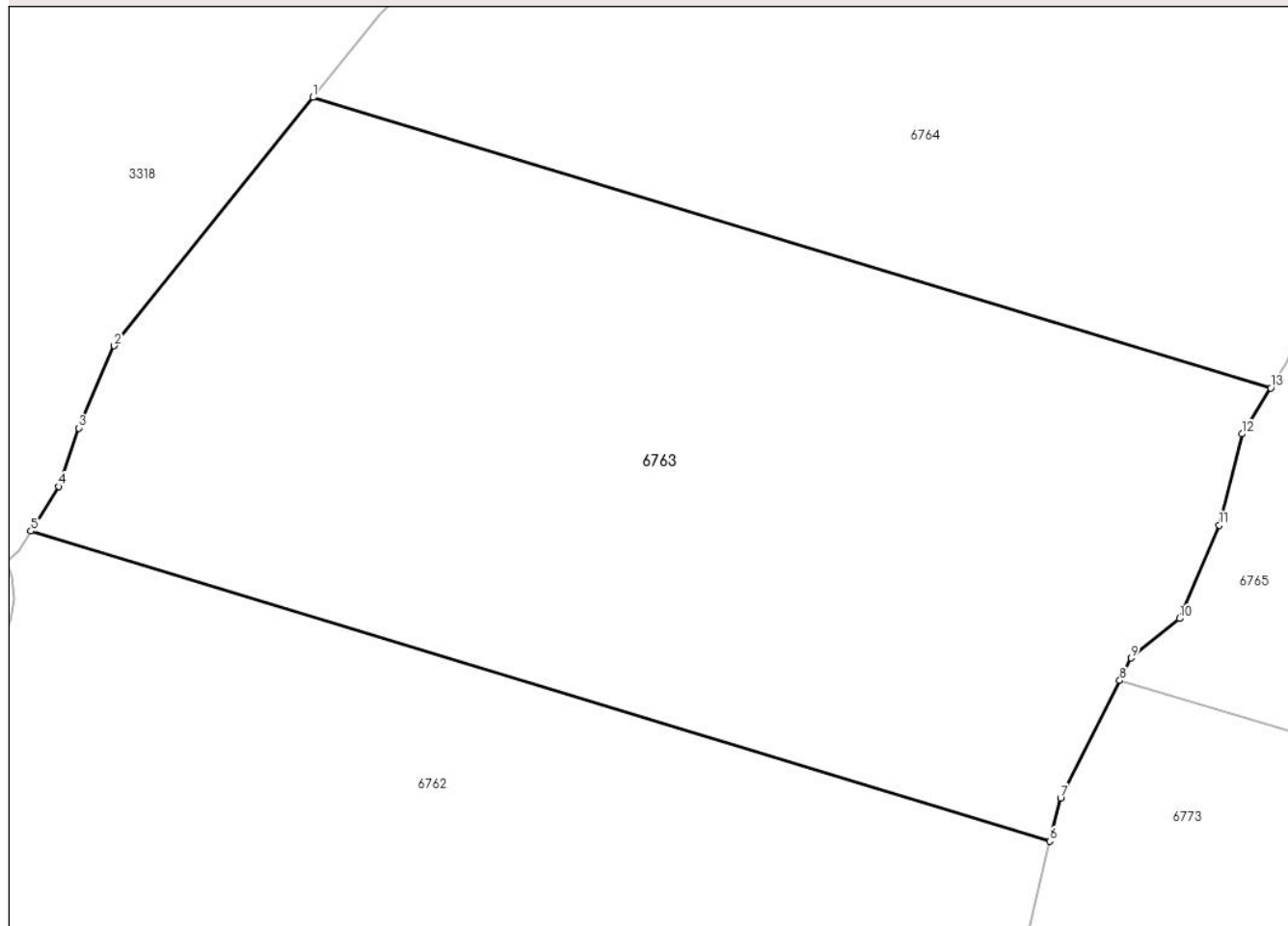
Anexa Nr. 1 La Partea I

Teren

Nr cadastral	Suprafața (mp)*	Observații / Referințe
	43.000	

* Suprafața este determinată în planul de proiecție Stereo 70.

DETALII LINIARE IMOBIL



Date referitoare la teren

Crt	Categorie folosință	Intravilan	Suprafața (mp)	Tarla	Parcelă	Nr. topo	Observații / Referințe
1	padure	NU	43.000	U.P. II Mihaieni	UA 86A%, 87A%, 87M1%	-	

Lungime Segmente

1) Valorile lungimilor segmentelor sunt obținute din proiecție în plan.

Punct început	X / Y	Punct sfârșit	X / Y	Lungime segment (** (m))
1	576.461,852 633.766,032	2	576.404,711 633.694,747	91.36
2	576.404,711 633.694,747	3	576.394,48 633.671,176	25.696
3	576.394,48 633.671,176	4	576.388,848 633.654,351	17.743
4	576.388,848 633.654,351	5	576.380,802 633.641,587	15.088

Punct început	X / Y	Punct sfârşit	X / Y	Lungime segment (** (m)
5	576.380,802 633.641,587	6	576.673,368 633.552,627	305.792
6	576.673,368 633.552,627	7	576.676,343 633.565,032	12.757
7	576.676,343 633.565,032	8	576.693,382 633.598,702	37.736
8	576.693,382 633.598,702	9	576.696,648 633.605,155	7.232
9	576.696,648 633.605,155	10	576.710,483 633.616,516	17.902
10	576.710,483 633.616,516	11	576.721,941 633.643,287	29.12
11	576.721,941 633.643,287	12	576.728,471 633.669,478	26.993
12	576.728,471 633.669,478	13	576.736,696 633.682,663	15.54
13	576.736,696 633.682,663	1	576.461,852 633.766,032	287.21

** Lungimile segmentelor sunt determinate în planul de proiecție Stereo 70 și sunt rotunjite la 1 milimetru.

*** Distanța dintre puncte este formată din segmente cumulate ce sunt mai mici decât valoarea 1 milimetru.

**DATE DESPRE IMOBILUL NR. 6764**

Oficiul de Cadastru și Publicitate Imobiliară NEAMT
Biroul de Cadastru și Publicitate Imobiliară Targu-Neamt

A. Partea I. Descrierea imobilului

TEREN Necunoscut

Adresa: Loc. Pluton, Jud. Neamt, si extravilan UAT Pipirig

Nr. Crt	Nr cadastral Nr. topografic	Suprafața* (mp)	Observații / Referințe
A1		44.000	Sector cadastral:245 Teren neimprejmuit;

B. Partea II. Proprietari și acte

Inscrieri privitoare la dreptul de proprietate și alte drepturi reale		Referințe
/		
Act Administrativ nr. 769, din 18/10/2015 emis de PRIMARIA COMUNEI POIANA TEIULUI (CJSDPAT NEAMT NR. 10199 / 03.04.2015, HCL NR.89 / 20.02.2015 + ANEXA);		
B1	Inscrierea provizorie, drept de PROPRIETATE, dobandit prin Lege, cota actuala 1/1, cota initiala 1/1 1) CHIORBEJA DUMITRU	A1

C. Partea III. SARCINI .

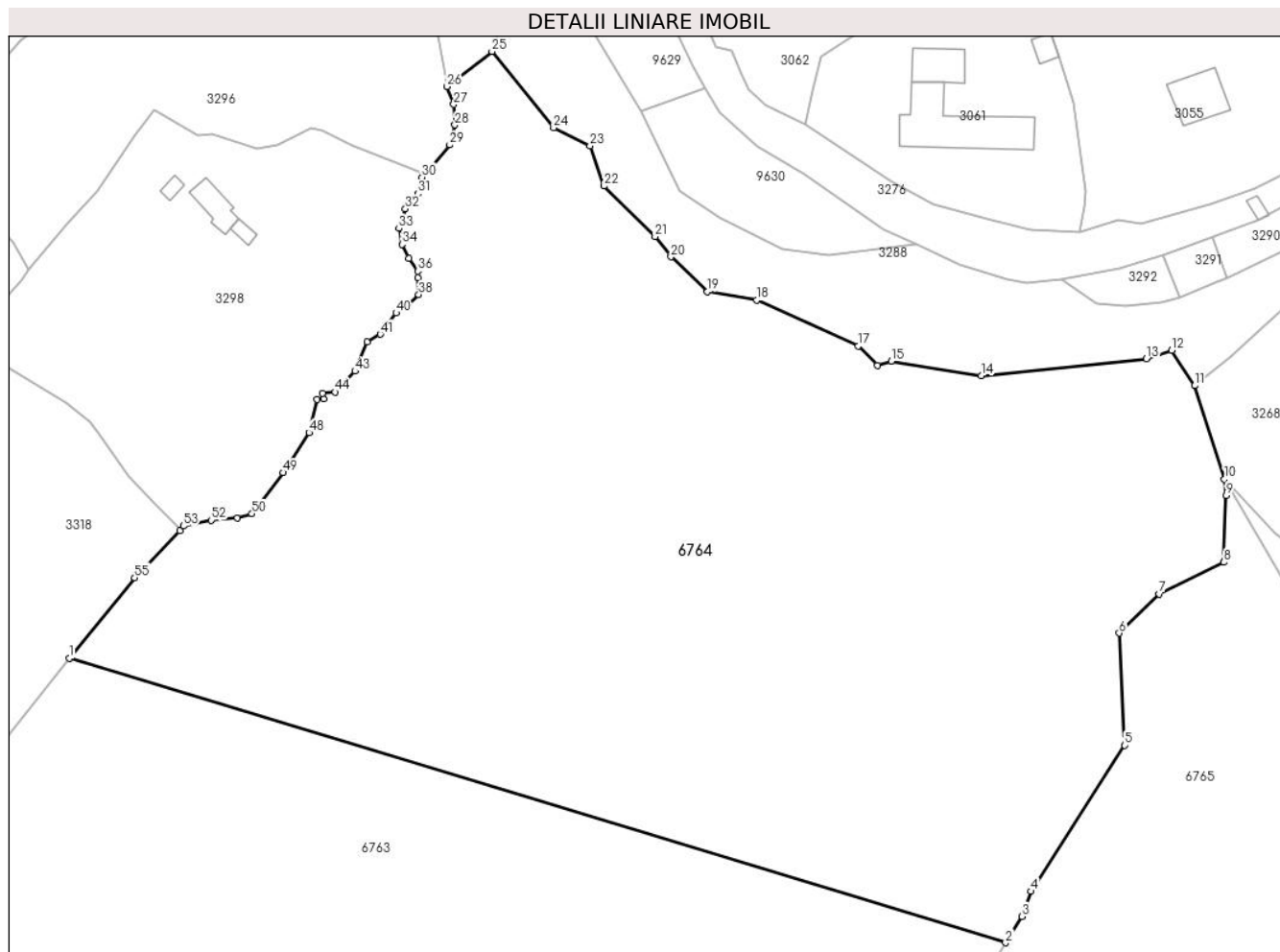
Inscrieri privind dezmembramintele dreptului de proprietate, drepturi reale de garanție și sarcini	Referințe
NU SUNT	

Anexa Nr. 1 La Partea I

Teren

Nr cadastral	Suprafața (mp)*	Observații / Referințe
	44.000	

* Suprafața este determinată în planul de proiecție Stereo 70.



Date referitoare la teren

Crt	Categorie folosință	Intra vilan	Suprafața (mp)	Tarla	Parcelă	Nr. topo	Observații / Referințe
1	padure	DA	81	U.P. II Mihaieni	UA 86A%, 87A%, 87M1%	-	
2	padure	NU	43.919	U.P. II Mihaieni	UA 86A%, 87A%, 87M1%	-	

Lungime Segmente

1) Valorile lungimilor segmentelor sunt obținute din proiecție în plan.

Punct început	X / Y	Punct sfârșit	X / Y	Lungime segment	Punct început	X / Y	Punct sfârșit	X / Y	Lungime segment	Punct început	X / Y	Punct sfârșit	X / Y	Lungime segment
1	576.461,852 633.766,032	2	576.736,696 633.682,663	287.21	2	576.736,696 633.682,663	3	576.741,516 633.690,39	9.107	3	576.741,516 633.690,39	4	576.744,109 633.697,705	7.761
4	576.744,109 633.697,705	5	576.771,68 633.740,54	50.941	5	576.771,68 633.740,54	6	576.770,013 633.773,425	32.927	6	576.770,013 633.773,425	7	576.781,787 633.784,885	16.43
7	576.781,787 633.784,885	8	576.800,766 633.794,186	21.136	8	576.800,766 633.794,186	9	576.801,414 633.813,846	19.671	9	576.801,414 633.813,846	10	576.800,941 633.818,53	4.708

Punct început	X / Y	Punct sfârșit	X / Y	Lungime segment	Punct început	X / Y	Punct sfârșit	X / Y	Lungime segment	Punct început	X / Y	Punct sfârșit	X / Y	Lungime segment
10	576.800,941 633.818,53	11	576.792,174 633.846,003	28.838	11	576.792,174 633.846,003	12	576.785,441 633.856,337	12.334	12	576.785,441 633.856,337	13	576.778,026 633.853,908	7.803
13	576.778,026 633.853,908	14	576.729,512 633.848,876	48.774	14	576.729,512 633.848,876	15	576.703,171 633.853,216	26.696	15	576.703,171 633.853,216	16	576.699,071 633.851,966	4.286
16	576.699,071 633.851,966	17	576.693,359 633.857,557	7.993	17	576.693,359 633.857,557	18	576.663,687 633.871,126	32.627	18	576.663,687 633.871,126	19	576.649,184 633.873,553	14.705
19	576.649,184 633.873,553	20	576.638,442 633.883,747	14.809	20	576.638,442 633.883,747	21	576.633,803 633.889,701	7.548	21	576.633,803 633.889,701	22	576.618,847 633.904,514	21.05
22	576.618,847 633.904,514	23	576.614,681 633.916,291	12.492	23	576.614,681 633.916,291	24	576.603,998 633.921,604	11.931	24	576.603,998 633.921,604	25	576.585,928 633.943,983	28.764
25	576.585,928 633.943,983	26	576.572,765 633.933,708	16.699	26	576.572,765 633.933,708	27	576.574,666 633.928,474	5.569	27	576.574,666 633.928,474	28	576.575,025 633.922,419	6.066
28	576.575,025 633.922,419	29	576.573,52 633.916,579	6.031	29	576.573,52 633.916,579	30	576.565,387 633.907,119	12.475	30	576.565,387 633.907,119	31	576.564,137 633.902,266	5.011
31	576.564,137 633.902,266	32	576.560,508 633.897,843	5.721	32	576.560,508 633.897,843	33	576.558,626 633.892,082	6.061	33	576.558,626 633.892,082	34	576.559,57 633.887,408	4.768
34	576.559,57 633.887,408	35	576.561,544 633.883,245	4.607	35	576.561,544 633.883,245	36	576.564,166 633.879,553	4.528	36	576.564,166 633.879,553	37	576.564,156 633.877,589	1.964
37	576.564,156 633.877,589	38	576.564,428 633.872,713	4.884	38	576.564,428 633.872,713	39	576.560,932 633.869,218	4.943	39	576.560,932 633.869,218	40	576.557,817 633.867,271	3.673
40	576.557,817 633.867,271	41	576.553,109 633.861,079	7.779	41	576.553,109 633.861,079	42	576.549,248 633.858,864	4.451	42	576.549,248 633.858,864	43	576.545,765 633.850,218	9.321
43	576.545,765 633.850,218	44	576.539,815 633.844,15	8.498	44	576.539,815 633.844,15	45	576.536,246 633.843,792	3.587	45	576.536,246 633.843,792	46	576.536,458 633.842,068	1.737
46	576.536,458 633.842,068	47	576.534,618 633.841,906	1.847	47	576.534,618 633.841,906	48	576.532,248 633.832,192	9.999	48	576.532,248 633.832,192	49	576.524,551 633.820,5	13.998
49	576.524,551 633.820,5	50	576.515,492 633.808,418	15.101	50	576.515,492 633.808,418	51	576.511,203 633.807,117	4.482	51	576.511,203 633.807,117	52	576.503,508 633.806,531	7.717
52	576.503,508 633.806,531	53	576.495,36 633.804,833	8.323	53	576.495,36 633.804,833	54	576.494,237 633.803,473	1.764	54	576.494,237 633.803,473	55	576.481,039 633.789,685	19.087
55	576.481,039 633.789,685	1	576.461,852 633.766,032	30.457										

** Lungimile segmentelor sunt determinate în planul de proiecție Stereo 70 și sunt rotunjite la 1 milimetru.

*** Distanța dintre puncte este formată din segmente cumulate ce sunt mai mici decât valoarea 1 milimetru.

**DATE DESPRE IMOBILUL NR. 6765**

Oficiul de Cadastru și Publicitate Imobiliară NEAMT
Biroul de Cadastru și Publicitate Imobiliară Targu-Neamt

A. Partea I. Descrierea imobilului

TEREN Extravilan

Adresa: Jud. Neamt

Nr. Crt	Nr cadastral Nr. topografic	Suprafața* (mp)	Observații / Referințe
A1		23.100	Sector cadastral:245 Teren neimpregmuit;

B. Partea II. Proprietari și acte

Inscrieri privitoare la dreptul de proprietate și alte drepturi reale		Referințe
/		
Act Normativ nr. 7, din 13/03/1996 emis de GUVERNUL ROMANIEI;		
B1	Inscrierea provizorie, drept de PROPRIETATE, dobandit prin Lege, cota actuala 1/1, cota initiala 1/1 1) COMUNA PIPIRIG, CIF:99999999999999, PROPRIETAR NEIDENTIFICAT	A1

C. Partea III. SARCINI .

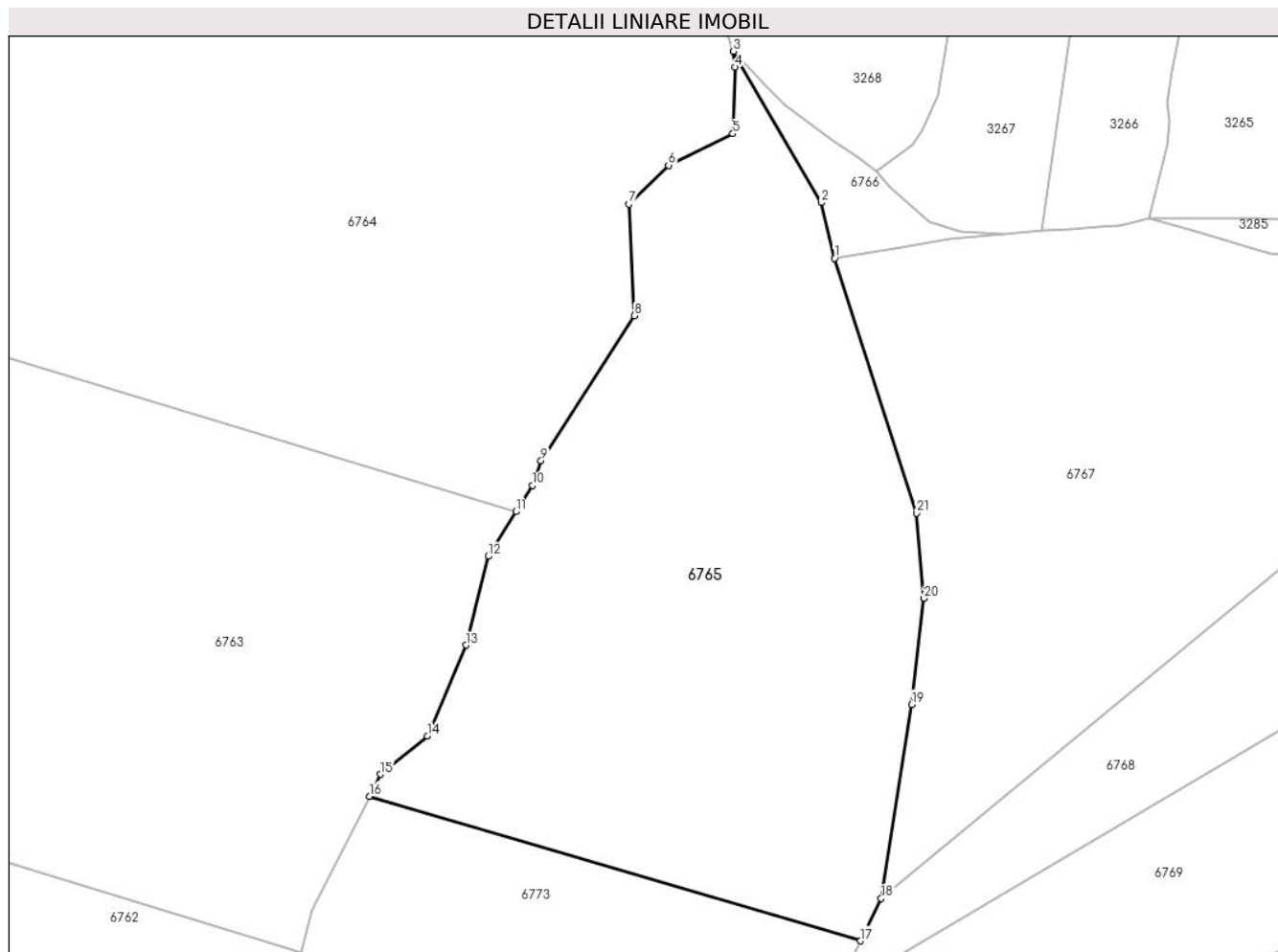
Inscrieri privind dezmembramintele dreptului de proprietate, drepturi reale de garanție și sarcini	Referințe
NU SUNT	

Anexa Nr. 1 La Partea I

Teren

Nr cadastral	Suprafața (mp)*	Observații / Referințe
	23.100	

* Suprafața este determinată în planul de proiecție Stereo 70.



Date referitoare la teren

Crt	Categorie folosință	Intravilan	Suprafața (mp)	Tarla	Parcelă	Nr. topo	Observații / Referințe
1	padure	NU	23.100	U.P. II Mihaieni	UA 85%	-	

Lungime Segmente

1) Valorile lungimilor segmentelor sunt obținute din proiecție în plan.

Punct început	X / Y	Punct sfârșit	X / Y	Lungime segment (** (m)
1	576.830,829 633.757,455	2	576.826,804 633.773,905	16.935
3	576.800,941 633.818,53	4	576.801,414 633.813,846	4.708
5	576.800,766 633.794,186	6	576.781,787 633.784,885	21.136
7	576.770,013 633.773,425	8	576.771,68 633.740,54	32.927
9	576.744,109 633.697,705	10	576.741,516 633.690,39	7.761

Punct început	X / Y	Punct sfârșit	X / Y	Lungime segment (** (m)
2	576.826,804 633.773,905	3	576.800,941 633.818,53	51.578
4	576.801,414 633.813,846	5	576.800,766 633.794,186	19.671
6	576.781,787 633.784,885	7	576.770,013 633.773,425	16.43
8	576.771,68 633.740,54	9	576.744,109 633.697,705	50.941
10	576.741,516 633.690,39	11	576.736,696 633.682,663	9.107

Punct început	X / Y	Punct sfârșit	X / Y	Lungime segment (** (m)
11	576.736,696 633.682,663	12	576.728,471 633.669,478	15.54
13	576.721,941 633.643,287	14	576.710,483 633.616,516	29.12
15	576.696,648 633.605,155	16	576.693,382 633.598,702	7.232
17	576.838,394 633.555,999	18	576.844,59 633.568,479	13.933
19	576.853,57 633.625,788	20	576.857,243 633.657,057	31.484
21	576.855,009 633.682,25	1	576.830,829 633.757,455	78.997

Punct început	X / Y	Punct sfârșit	X / Y	Lungime segment (** (m)
12	576.728,471 633.669,478	13	576.721,941 633.643,287	26.993
14	576.710,483 633.616,516	15	576.696,648 633.605,155	17.902
16	576.693,382 633.598,702	17	576.838,394 633.555,999	151.169
18	576.844,59 633.568,479	19	576.853,57 633.625,788	58.008
20	576.857,243 633.657,057	21	576.855,009 633.682,25	25.292

** Lungimile segmentelor sunt determinate în planul de proiecție Stereo 70 și sunt rotunjite la 1 milimetru.

*** Distanța dintre puncte este formată din segmente cumulate ce sunt mai mici decât valoarea 1 milimetru.

**DATE DESPRE IMOBILUL NR. 6766**

Oficiul de Cadastru și Publicitate Imobiliară NEAMT
Biroul de Cadastru și Publicitate Imobiliară Targu-Neamt

A. Partea I. Descrierea imobilului

TEREN Extravilan

Adresa: Jud. Neamt

Nr. Crt	Nr cadastral Nr. topografic	Suprafața* (mp)	Observații / Referințe
A1	52618	988	Sector cadastral:245 Teren neimpregmuit;

B. Partea II. Proprietari și acte

Inscrieri privitoare la dreptul de proprietate și alte drepturi reale	Referințe
15194 / 05/06/2019	
Act Administrativ nr. 20010 - titlu de proprietate, din 01/04/2019 emis de CJPSDPAT NEAMT;	
B1	A1
Intabulare, drept de PROPRIETATE, dobandit prin Reconstituire, cota actuala 1/1, cota initiala 1/1	
1) COMUNA HANGU, CIF:2614449, domeniul privat	

C. Partea III. SARCINI .

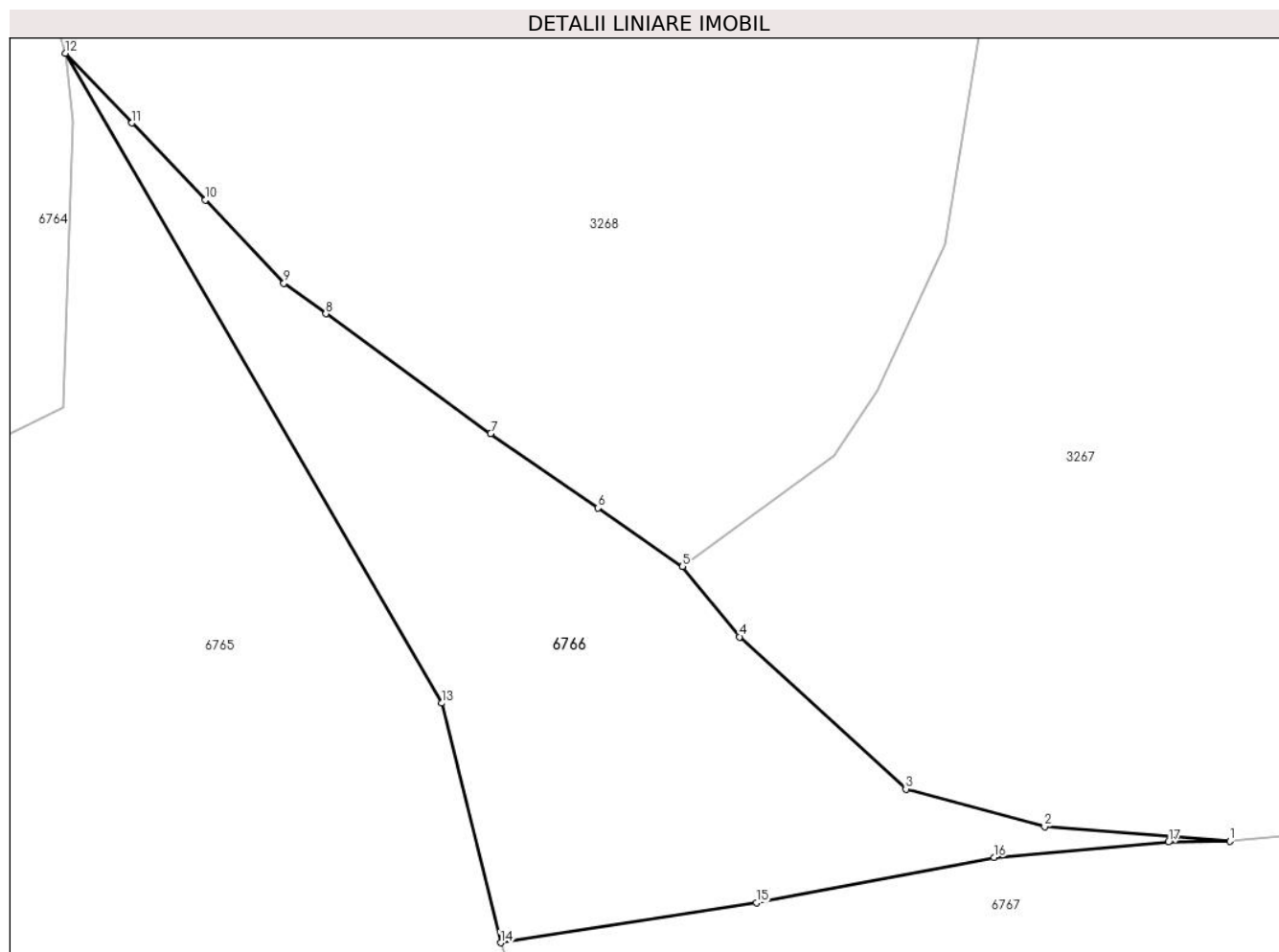
Inscrieri privind dezmembramintele dreptului de proprietate, drepturi reale de garanție și sarcini	Referințe
NU SUNT	

Anexa Nr. 1 La Partea I

Teren

Nr cadastral	Suprafața (mp)*	Observații / Referințe
52618	988	

* Suprafața este determinată în planul de proiecție Stereo 70.



Date referitoare la teren

Crt	Categorie folosință	Intravilan	Suprafața (mp)	Tarla	Parcelă	Nr. topo	Observații / Referințe
1	padure	NU	988	U.P.II Mihăieți	u.a.84M3	-	O.S. Pipirig, U.P.II Mihăieți, u.a.84M3; Proces Verbal de punere în posesie nr. 36/1238 din 26.05.2015 modificat la 14.06. 2016

Lungime Segmente

1) Valorile lungimilor segmentelor sunt obținute din proiecție în plan.

Punct început	X / Y	Punct sfârșit	X / Y	Lungime segment (** (m)
1	576.880,931 633.764,427	2	576.868,21 633.765,417	12.759
2	576.868,21 633.765,417	3	576.858,674 633.768,005	9.881
3	576.858,674 633.768,005	4	576.847,26 633.778,458	15.477
4	576.847,26 633.778,458	5	576.843,334 633.783,291	6.227

Punct început	X / Y	Punct sfârșit	X / Y	Lungime segment (** (m)
5	576.843,334 633.783,291	6	576.837,52 633.787,312	7.069
6	576.837,52 633.787,312	7	576.830,143 633.792,414	8.969
7	576.830,143 633.792,414	8	576.818,826 633.800,643	13.993
8	576.818,826 633.800,643	9	576.815,939 633.802,742	3.569
9	576.815,939 633.802,742	10	576.810,524 633.808,442	7.862
10	576.810,524 633.808,442	11	576.805,495 633.813,736	7.302
11	576.805,495 633.813,736	12	576.800,941 633.818,53	6.612
12	576.800,941 633.818,53	13	576.826,804 633.773,905	51.578
13	576.826,804 633.773,905	14	576.830,829 633.757,455	16.935
14	576.830,829 633.757,455	15	576.848,407 633.760,199	17.791
15	576.848,407 633.760,199	16	576.864,746 633.763,311	16.633
16	576.864,746 633.763,311	17	576.876,721 633.764,368	12.022
17	576.876,721 633.764,368	1	576.880,931 633.764,427	4.21

** Lungimile segmentelor sunt determinate în planul de proiecție Stereo 70 și sunt rotunjite la 1 milimetru.

*** Distanța dintre puncte este formată din segmente cumulate ce sunt mai mici decât valoarea 1 milimetru.

**DATE DESPRE IMOBILUL NR. 6767**

Oficiul de Cadastru și Publicitate Imobiliară NEAMT
Biroul de Cadastru și Publicitate Imobiliară Targu-Neamt

A. Partea I. Descrierea imobilului

TEREN Extravilan

Adresa: Jud. Neamt

Nr. Crt	Nr cadastral Nr. topografic	Suprafața* (mp)	Observații / Referințe
A1	52619	22.000	Sector cadastral:245 Teren neimpregmuit;

B. Partea II. Proprietari și acte

Inscrieri privitoare la dreptul de proprietate și alte drepturi reale	Referințe
7143 / 11/03/2019	
Act Administrativ nr. Titlu Proprietate nr. 19736, din 10/01/2019 emis de CJPSDPAT NEAMT;	
B1	A1
Intabulare, drept de PROPRIETATE, dobandit prin Reconstituire, cota actuala 1/1, cota initiala 1/1	
1) PETROAIA ION	

C. Partea III. SARCINI .

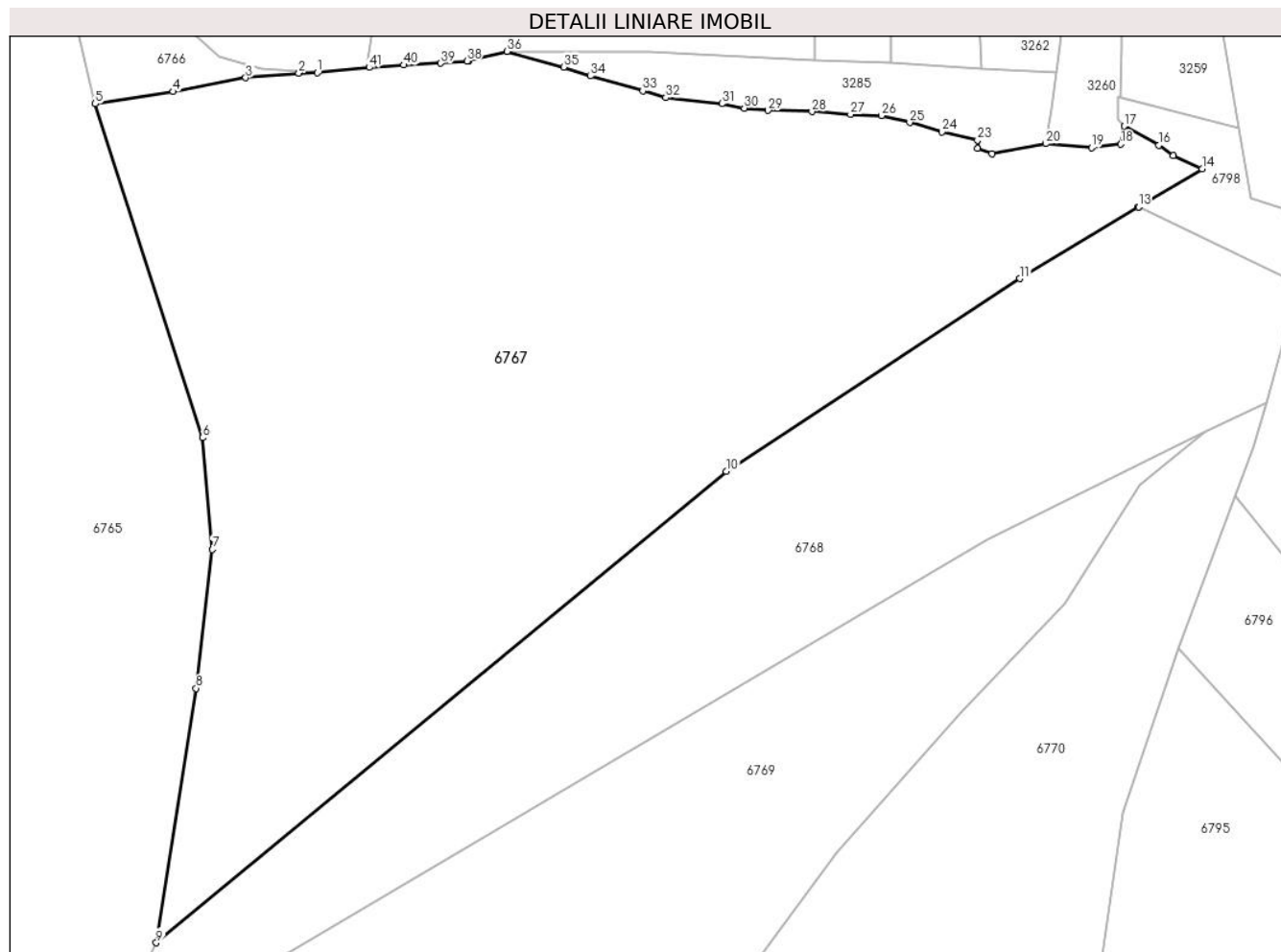
Inscrieri privind dezmembramintele dreptului de proprietate, drepturi reale de garanție și sarcini	Referințe
NU SUNT	

Anexa Nr. 1 La Partea I

Teren

Nr cadastral	Suprafața (mp)*	Observații / Referințe
52619	22.000	

* Suprafața este determinată în planul de proiecție Stereo 70.



Date referitoare la teren

Crt	Categorie folosință	Intravilan	Suprafața (mp)	Tarla	Parcelă	Nr. topo	Observații / Referințe
1	padure	NU	22.000	U.P.II Mihăieți	u.a.84A%	-	O.S. Pipirig, U.P.II Mihăieți, u.a.84A%; Proces Verbal de punere în posesie nr. 36/1268 din 19.08.2015

Lungime Segmente

1) Valorile lungimilor segmentelor sunt obținute din proiecție în plan.

Punct început	X / Y	Punct sfârșit	X / Y	Lungime segment	Punct început	X / Y	Punct sfârșit	X / Y	Lungime segment	Punct început	X / Y	Punct sfârșit	X / Y	Lungime segment
1	576.880,931 633.764,427	2	576.876,721 633.764,368	4.21	2	576.876,721 633.764,368	3	576.864,746 633.763,311	12.02	3	576.864,746 633.763,311	4	576.848,407 633.760,199	16.63
4	576.848,407 633.760,199	5	576.830,829 633.757,455	17.79	5	576.830,829 633.757,455	6	576.855,009 633.682,25	78.99	6	576.855,009 633.682,25	7	576.857,243 633.657,057	25.29
7	576.857,243 633.657,057	8	576.853,57 633.625,788	31.48	8	576.853,57 633.625,788	9	576.844,59 633.568,479	58.00	9	576.844,59 633.568,479	10	576.973,08 633.674,715	166.7
10	576.973,08 633.674,715	11	577.039,377 633.718,063	79.21	11	577.039,377 633.718,063	12	577.066,081 633.734,196	31.19	12	577.066,081 633.734,196	13	577.066,093 633.734,204	0.014
13	577.066,093 633.734,204	14	577.080,399 633.742,847	16.71	14	577.080,399 633.742,847	15	577.073,908 633.745,833	7.145	15	577.073,908 633.745,833	16	577.070,648 633.748,116	3.98

Punct început	X / Y	Punct sfârșit	X / Y	Lungime segment	Punct început	X / Y	Punct sfârșit	X / Y	Lungime segment	Punct început	X / Y	Punct sfârșit	X / Y	Lungime segment
16	577.070,648 633.748,116	17	577.062,895 633.752,434	8.874	17	577.062,895 633.752,434	18	577.062,05 633.748,348	4.172	18	577.062,05 633.748,348	19	577.055,471 633.747,568	6.625
19	577.055,471 633.747,568	20	577.045,165 633.748,48	10.346	20	577.045,165 633.748,48	21	577.032,987 633.746,212	12.387	21	577.032,987 633.746,212	22	577.029,743 633.747,352	3.438
22	577.029,743 633.747,352	23	577.029,764 633.749,246	1.894	23	577.029,764 633.749,246	24	577.021,705 633.751,084	8.266	24	577.021,705 633.751,084	25	577.014,498 633.753,228	7.519
25	577.014,498 633.753,228	26	577.008,143 633.754,794	6.545	26	577.008,143 633.754,794	27	577.001,119 633.755,066	7.029	27	577.001,119 633.755,066	28	576.992,409 633.755,688	8.732
28	576.992,409 633.755,688	29	576.982,549 633.755,969	9.864	29	576.982,549 633.755,969	30	576.977,14 633.756,478	5.433	30	576.977,14 633.756,478	31	576.972,106 633.757,475	5.132
31	576.972,106 633.757,475	32	576.959,435 633.758,838	12.744	32	576.959,435 633.758,838	33	576.954,272 633.760,341	5.377	33	576.954,272 633.760,341	34	576.942,515 633.763,705	12.229
34	576.942,515 633.763,705	35	576.936,44 633.765,723	6.401	35	576.936,44 633.765,723	36	576.923,712 633.769,246	13.207	36	576.923,712 633.769,246	37	576.915,064 633.767,149	8.899
37	576.915,064 633.767,149	38	576.914,634 633.767,062	0.439	38	576.914,634 633.767,062	39	576.908,731 633.766,588	5.922	39	576.908,731 633.766,588	40	576.900,381 633.766,172	8.36
40	576.900,381 633.766,172	41	576.892,601 633.765,615	7.8	41	576.892,601 633.765,615	1	576.880,931 633.764,427	11.73					

** Lungimile segmentelor sunt determinate în planul de proiecție Stereo 70 și sunt rotunjite la 1 milimetru.

*** Distanța dintre puncte este formată din segmente cumulate ce sunt mai mici decât valoarea 1 milimetru.

**DATE DESPRE IMOBILUL NR. 6768**

Oficiul de Cadastru și Publicitate Imobiliară NEAMT
Biroul de Cadastru și Publicitate Imobiliară Targu-Neamt

A. Partea I. Descrierea imobilului

TEREN Extravilan

Adresa: Jud. Neamt

Nr. Crt	Nr cadastral Nr. topografic	Suprafața* (mp)	Observații / Referințe
A1	52620	11.000	Sector cadastral:245 Teren neimpregmuit;

B. Partea II. Proprietari și acte

Inscrieri privitoare la dreptul de proprietate și alte drepturi reale	Referințe
14022 / 31/07/2020	
Act Administrativ nr. Titlu de proprietate nr. 21354, din 09/06/2020 emis de CJPSDPAT NEAMT;	
B1	A1
Intabulare, drept de PROPRIETATE, dobandit prin Reconstituire, cota actuala 1/1, cota initiala 1/1	
1) PLATON ZENOBIA	

C. Partea III. SARCINI .

Inscrieri privind dezmembramintele dreptului de proprietate, drepturi reale de garanție și sarcini	Referințe
NU SUNT	

Anexa Nr. 1 La Partea I

Teren

Nr cadastral	Suprafața (mp)*	Observații / Referințe
52620	11.000	

* Suprafața este determinată în planul de proiecție Stereo 70.

DETALII LINIARE IMOBIL



Date referitoare la teren

Crt	Categorie folosință	Intravilan	Suprafața (mp)	Tarla	Parcelă	Nr. topo	Observații / Referințe
1	padure	NU	11.000	U.P.II Mihăieți	u.a.84A%	-	O.S. Pipirig, U.P.II Mihăieți, u.a.84A%; Proces Verbal de punere în posesie nr. 36/1256 din 19.08.2015

Lungime Segmente

1) Valorile lungimilor segmentelor sunt obținute din proiecție în plan.

Punct început	X / Y	Punct sfârșit	X / Y	Lungime segment (** (m)
1	577.066,093 633.734,204	2	577.066,081 633.734,196	0.014
2	577.066,081 633.734,196	3	577.039,377 633.718,063	31.199
3	577.039,377 633.718,063	4	576.973,08 633.674,715	79.211
4	576.973,08 633.674,715	5	576.844,59 633.568,479	166.721
5	576.844,59 633.568,479	6	576.838,394 633.555,999	13.933

Punct început	X / Y	Punct sfârșit	X / Y	Lungime segment (** (m)
6	576.838,394 633.555,999	7	576.830,765 633.540,634	17.155
7	576.830,765 633.540,634	8	577.032,142 633.659,264	233.722
8	577.032,142 633.659,264	9	577.081,053 633.683,444	54.562
9	577.081,053 633.683,444	10	577.094,832 633.689,985	15.253
10	577.094,832 633.689,985	11	577.102,182 633.716,716	27.723
11	577.102,182 633.716,716	1	577.066,093 633.734,204	40.103

** Lungimile segmentelor sunt determinate în planul de proiecție Stereo 70 și sunt rotunjite la 1 milimetru.

*** Distanța dintre puncte este formată din segmente cumulate ce sunt mai mici decât valoarea 1 milimetru.

**DATE DESPRE IMOBILUL NR. 6769**

Oficiul de Cadastru și Publicitate Imobiliară NEAMT
Biroul de Cadastru și Publicitate Imobiliară Targu-Neamt

A. Partea I. Descrierea imobilului

TEREN Extravilan

Adresa: Jud. Neamt

Nr. Crt	Nr cadastral Nr. topografic	Suprafața* (mp)	Observații / Referințe
A1	52621	11.000	Sector cadastral:245 Teren neimpregmuit;

B. Partea II. Proprietari și acte

Inscrieri privitoare la dreptul de proprietate și alte drepturi reale	Referințe
14025 / 31/07/2020	
Act Administrativ nr. Titlu de proprietate nr., 21347, din 09/06/2020 emis de CJPSDPAT NEAMT;	
B1	A1
Intabulare, drept de PROPRIETATE, dobandit prin Reconstituire, cota actuala 1/1, cota initiala 1/1	
1) CĂDERE NECULAI	

C. Partea III. SARCINI .

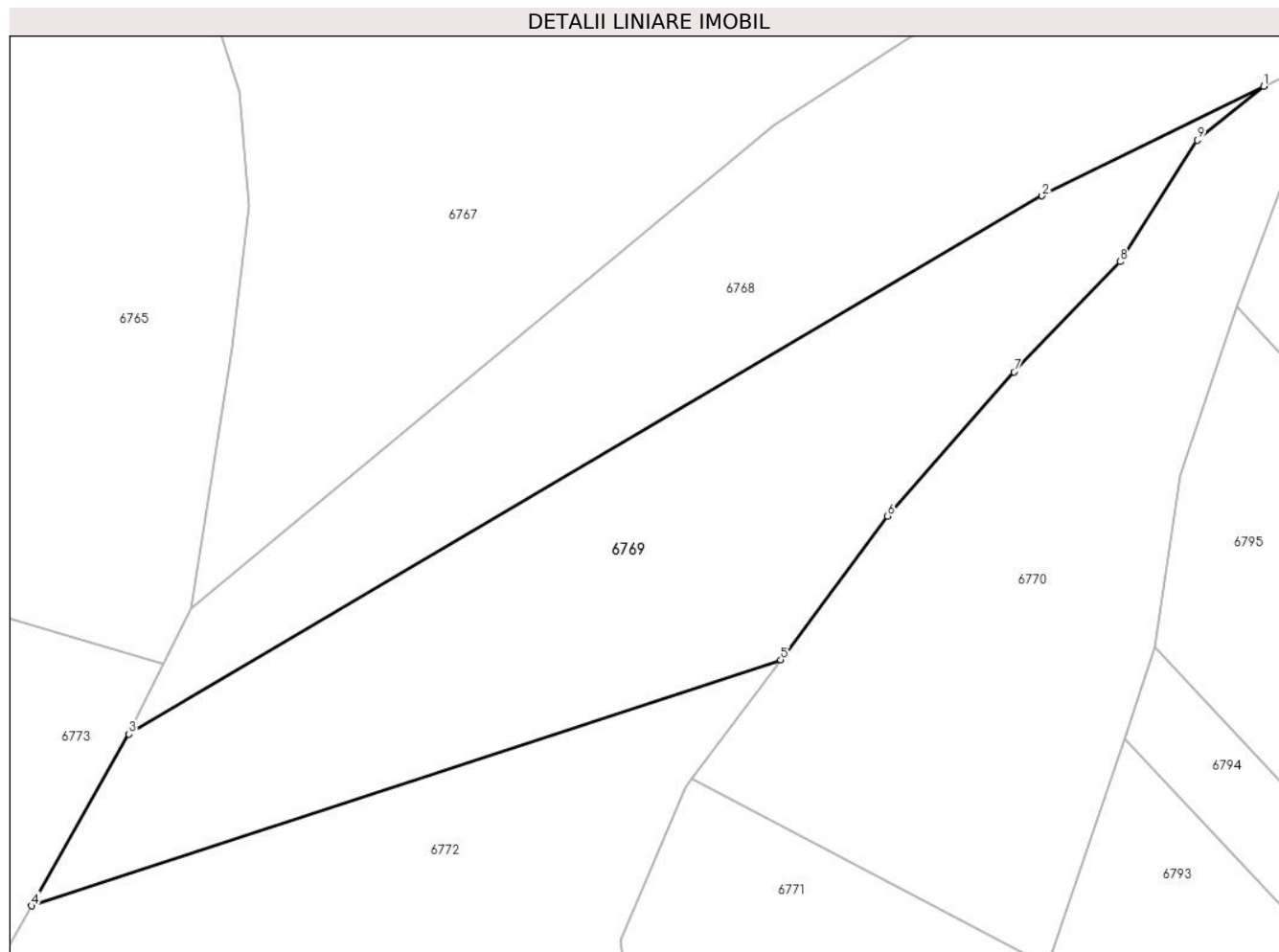
Inscrieri privind dezmembramintele dreptului de proprietate, drepturi reale de garanție și sarcini	Referințe
NU SUNT	

Anexa Nr. 1 La Partea I

Teren

Nr cadastral	Suprafața (mp)*	Observații / Referințe
52621	11.000	

* Suprafața este determinată în planul de proiecție Stereo 70.



Date referitoare la teren

Crt	Categorie folosință	Intravilan	Suprafața (mp)	Tarla	Parcelă	Nr. topo	Observații / Referințe
1	padure	NU	11.000	U.P.II Mihăieți	u.a.84A%	-	O.S. Pipirig, U.P.II Mihăieți, u.a.84A%; Proces Verbal de punere în posesie nr. 36/1254 din 19.08.2015

Lungime Segmente

1) Valorile lungimilor segmentelor sunt obținute din proiecție în plan.

Punct început	X / Y	Punct sfârșit	X / Y	Lungime segment (** (m)
1	577.081,053 633.683,444	2	577.032,142 633.659,264	54.562
2	577.032,142 633.659,264	3	576.830,765 633.540,634	233.722
3	576.830,765 633.540,634	4	576.809,284 633.502,777	43.527
4	576.809,284 633.502,777	5	576.974,489 633.557,017	173.881
5	576.974,489 633.557,017	6	576.998,031 633.588,717	39.486

Punct început	X / Y	Punct sfârșit	X / Y	Lungime segment (** (m)
6	576.998,031 633.588,717	7	577.025,96 633.620,482	42.297
7	577.025,96 633.620,482	8	577.049,38 633.644,759	33.732
8	577.049,38 633.644,759	9	577.066,395 633.671,546	31.734
9	577.066,395 633.671,546	1	577.081,053 633.683,444	18.879

** Lungimile segmentelor sunt determinate în planul de proiecție Stereo 70 și sunt rotunjite la 1 milimetru.

*** Distanța dintre puncte este formată din segmente cumulate ce sunt mai mici decât valoarea 1 milimetru.

**DATE DESPRE IMOBILUL NR. 6770**

Oficiul de Cadastru și Publicitate Imobiliară NEAMT
Biroul de Cadastru și Publicitate Imobiliară Targu-Neamt

A. Partea I. Descrierea imobilului

TEREN Extravilan

Adresa: Jud. Neamt

Nr. Crt	Nr cadastral Nr. topografic	Suprafața* (mp)	Observații / Referințe
A1	52622	10.000	Sector cadastral:245 Teren neimprejmuit;

B. Partea II. Proprietari și acte

Inscrieri privitoare la dreptul de proprietate și alte drepturi reale	Referințe
7154 / 11/03/2019	
Act Administrativ nr. 19733 - titlu de proprietate, din 10/01/2019 emis de CJPSDPAT NEAMT;	
B1	A1
Intabulare, drept de PROPRIETATE, dobandit prin Reconstituire, cota actuala 1/1, cota initiala 1/1	
1) HAGIU VASILE	

C. Partea III. SARCINI .

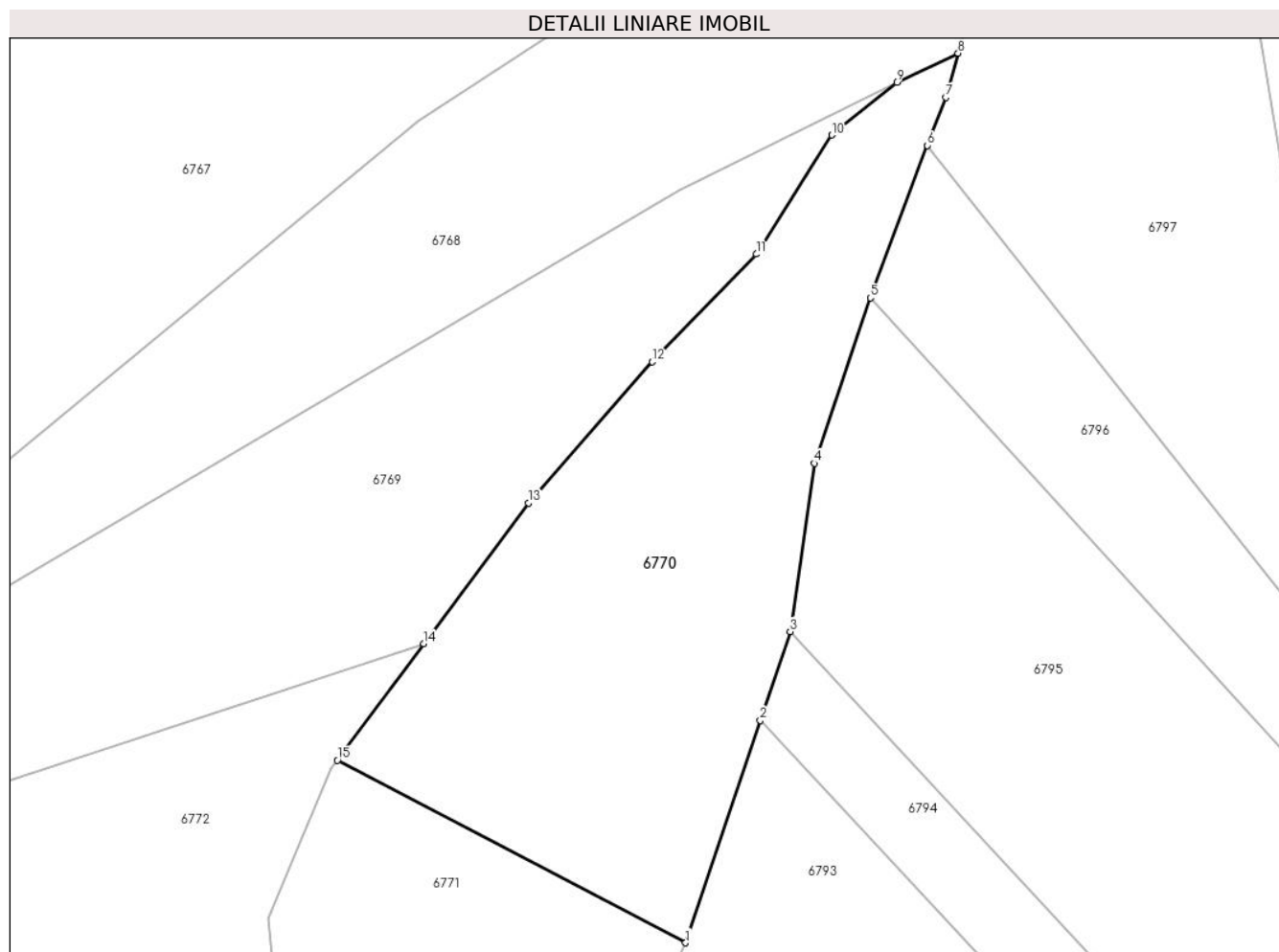
Inscrieri privind dezmembramintele dreptului de proprietate, drepturi reale de garanție și sarcini	Referințe
NU SUNT	

Anexa Nr. 1 La Partea I

Teren

Nr cadastral	Suprafața (mp)*	Observații / Referințe
52622	10.000	

* Suprafața este determinată în planul de proiecție Stereo 70.



Date referitoare la teren

Crt	Categorie folosință	Intravilan	Suprafața (mp)	Tarla	Parcelă	Nr. topo	Observații / Referințe
1	padure	NU	10.000	U.P.II Mihăieț	u.a.84A%	-	O.S. Pipirig, U.P.II Mihăieți, u.a.84A%; Proces Verbal de punere în posesie nr. 36/1266 din 19.08.2015

Lungime Segmente

1) Valorile lungimilor segmentelor sunt obținute din proiecție în plan.

Punct început	X / Y	Punct sfârșit	X / Y	Lungime segment (** (m)
1	577.033,452 633.489,673	2	577.050,275 633.539,712	52.791
2	577.050,275 633.539,712	3	577.057,007 633.559,738	21.127
3	577.057,007 633.559,738	4	577.062,495 633.597,644	38.301
4	577.062,495 633.597,644	5	577.075,136 633.634,88	39.323
5	577.075,136 633.634,88	6	577.087,965 633.669,223	36.661

Punct început	X / Y	Punct sfârşit	X / Y	Lungime segment (** (m)
6	577.087,965 633.669,223	7	577.092,063 633.680,062	11.588
7	577.092,063 633.680,062	8	577.094,832 633.689,985	10.302
8	577.094,832 633.689,985	9	577.081,053 633.683,444	15.253
9	577.081,053 633.683,444	10	577.066,395 633.671,546	18.879
10	577.066,395 633.671,546	11	577.049,38 633.644,759	31.734
11	577.049,38 633.644,759	12	577.025,96 633.620,482	33.732
12	577.025,96 633.620,482	13	576.998,031 633.588,717	42.297
13	576.998,031 633.588,717	14	576.974,489 633.557,017	39.486
14	576.974,489 633.557,017	15	576.954,997 633.530,77	32.693
15	576.954,997 633.530,77	1	577.033,452 633.489,673	88.567

** Lungimile segmentelor sunt determinate în planul de proiecție Stereo 70 și sunt rotunjite la 1 milimetru.

*** Distanța dintre puncte este formată din segmente cumulate ce sunt mai mici decât valoarea 1 milimetru.

**DATE DESPRE IMOBILUL NR. 6771**

Oficiul de Cadastru și Publicitate Imobiliară NEAMT
Biroul de Cadastru și Publicitate Imobiliară Targu-Neamt

A. Partea I. Descrierea imobilului

TEREN Extravilan

Adresa: Jud. Neamt

Nr. Crt	Nr cadastral Nr. topografic	Suprafața* (mp)	Observații / Referințe
A1	52624	13.000	Sector cadastral:245 Teren neimpregmuit;

B. Partea II. Proprietari și acte

Inscrieri privitoare la dreptul de proprietate și alte drepturi reale	Referințe
14029 / 31/07/2020	
Act Administrativ nr. Titlu de proprietate nr. 21346, din 09/06/2020 emis de CJPSDPAT NEAMT;	
B1	A1
Intabulare, drept de PROPRIETATE, dobandit prin Reconstituire, cota actuala 1/1, cota initiala 1/1	
1) BISTRICEANU ELENA	

C. Partea III. SARCINI .

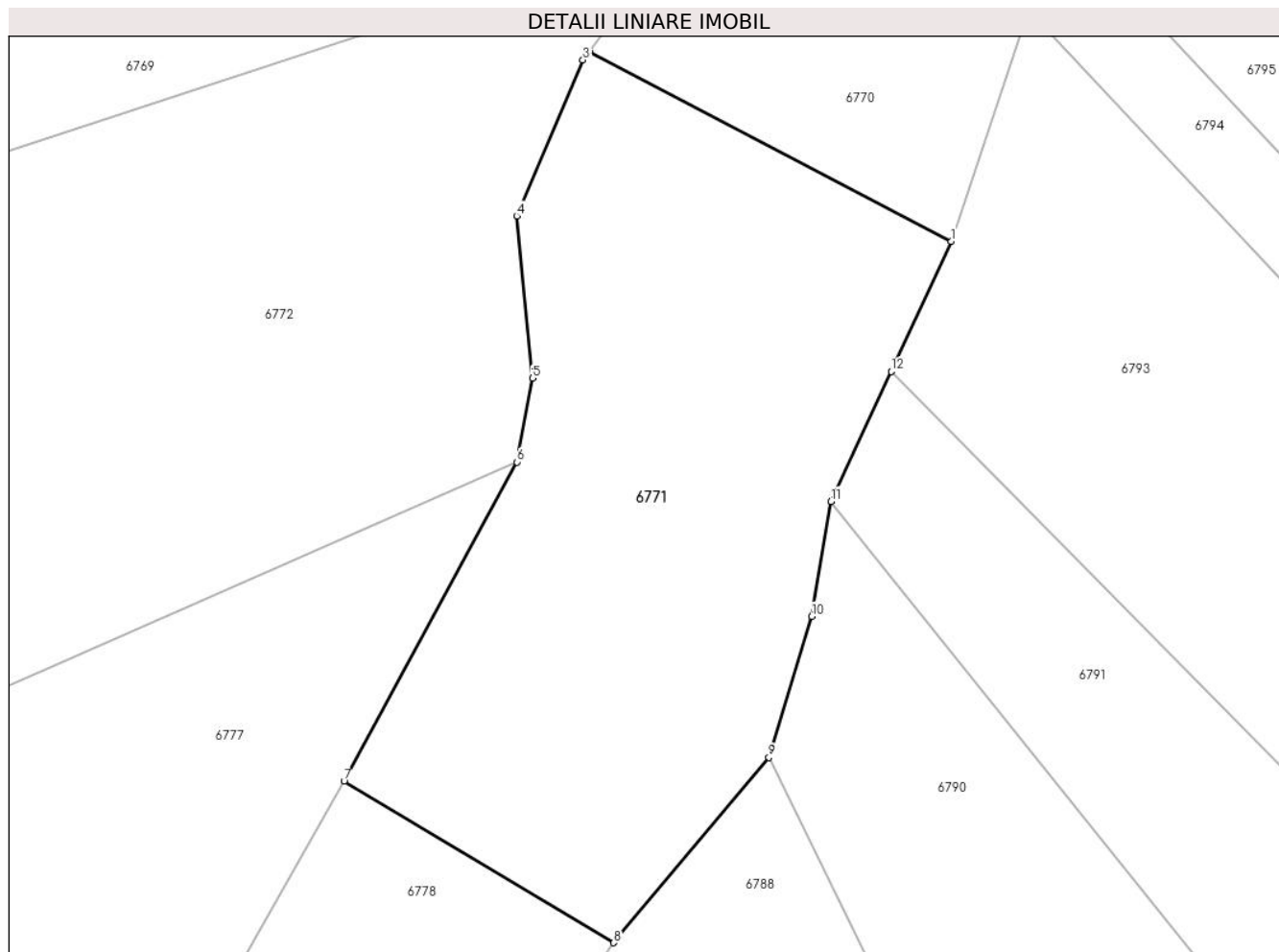
Inscrieri privind dezmembramintele dreptului de proprietate, drepturi reale de garanție și sarcini	Referințe
NU SUNT	

Anexa Nr. 1 La Partea I

Teren

Nr cadastral	Suprafața (mp)*	Observații / Referințe
52624	13.000	

* Suprafața este determinată în planul de proiecție Stereo 70.



Date referitoare la teren

Crt	Categorie folosință	Intravilan	Suprafața (mp)	Tarla	Parcelă	Nr. topo	Observații / Referințe
1	padure	NU	13.000	U.P.II Mihăieți	u.a.84A%	-	O.S. Pipirig, U.P.II Mihăieți, u.a.84A%; Proces Verbal de punere în posesie nr. 36/1248 din 19.08.2015

Lungime Segmente

1) Valorile lungimilor segmentelor sunt obținute din proiecție în plan.

Punct început	X / Y	Punct sfârșit	X / Y	Lungime segment (** (m)
1	577.033,452 633.489,673	2	576.954,997 633.530,77	88.567
2	576.954,997 633.530,77	3	576.953,654 633.528,96	2.254
3	576.953,654 633.528,96	4	576.939,3 633.495,18	36.703
4	576.939,3 633.495,18	5	576.942,734 633.460,076	35.272
5	576.942,734 633.460,076	6	576.939,391 633.441,918	18.463

Punct început	X / Y	Punct sfârşit	X / Y	Lungime segment (** (m)
6	576.939,391 633.441,918	7	576.901,921 633.372,861	78.568
7	576.901,921 633.372,861	8	576.960,326 633.337,945	68.046
8	576.960,326 633.337,945	9	576.993,946 633.378,005	52.298
9	576.993,946 633.378,005	10	577.003,239 633.408,541	31.919
10	577.003,239 633.408,541	11	577.007,377 633.433,426	25.227
11	577.007,377 633.433,426	12	577.020,415 633.461,549	30.998
12	577.020,415 633.461,549	1	577.033,452 633.489,673	30.999

** Lungimile segmentelor sunt determinate în planul de proiecție Stereo 70 și sunt rotunjite la 1 milimetru.

*** Distanța dintre puncte este formată din segmente cumulate ce sunt mai mici decât valoarea 1 milimetru.

**DATE DESPRE IMOBILUL NR. 6772**

Oficiul de Cadastru și Publicitate Imobiliară NEAMT
 Biroul de Cadastru și Publicitate Imobiliară Targu-Neamt

A. Partea I. Descrierea imobilului

TEREN Extravilan

Adresa: Jud. Neamt

Nr. Crt	Nr cadastral Nr. topografic	Suprafața* (mp)	Observații / Referințe
A1	52623	18.000	Sector cadastral:245 Teren neimpregmuit;

B. Partea II. Proprietari și acte

Inscrieri privitoare la dreptul de proprietate și alte drepturi reale	Referințe
14027 / 31/07/2020	
Act Administrativ nr. Titlu de proprietate nr. 21357, din 09/06/2020 emis de CJPSDPAT NEAMT;	
B1	A1
Intabulare, drept de PROPRIETATE, dobandit prin Reconstituire, cota actuala 1/1, cota initiala 1/1	
1) IOSUB RAVEICA	

C. Partea III. SARCINI .

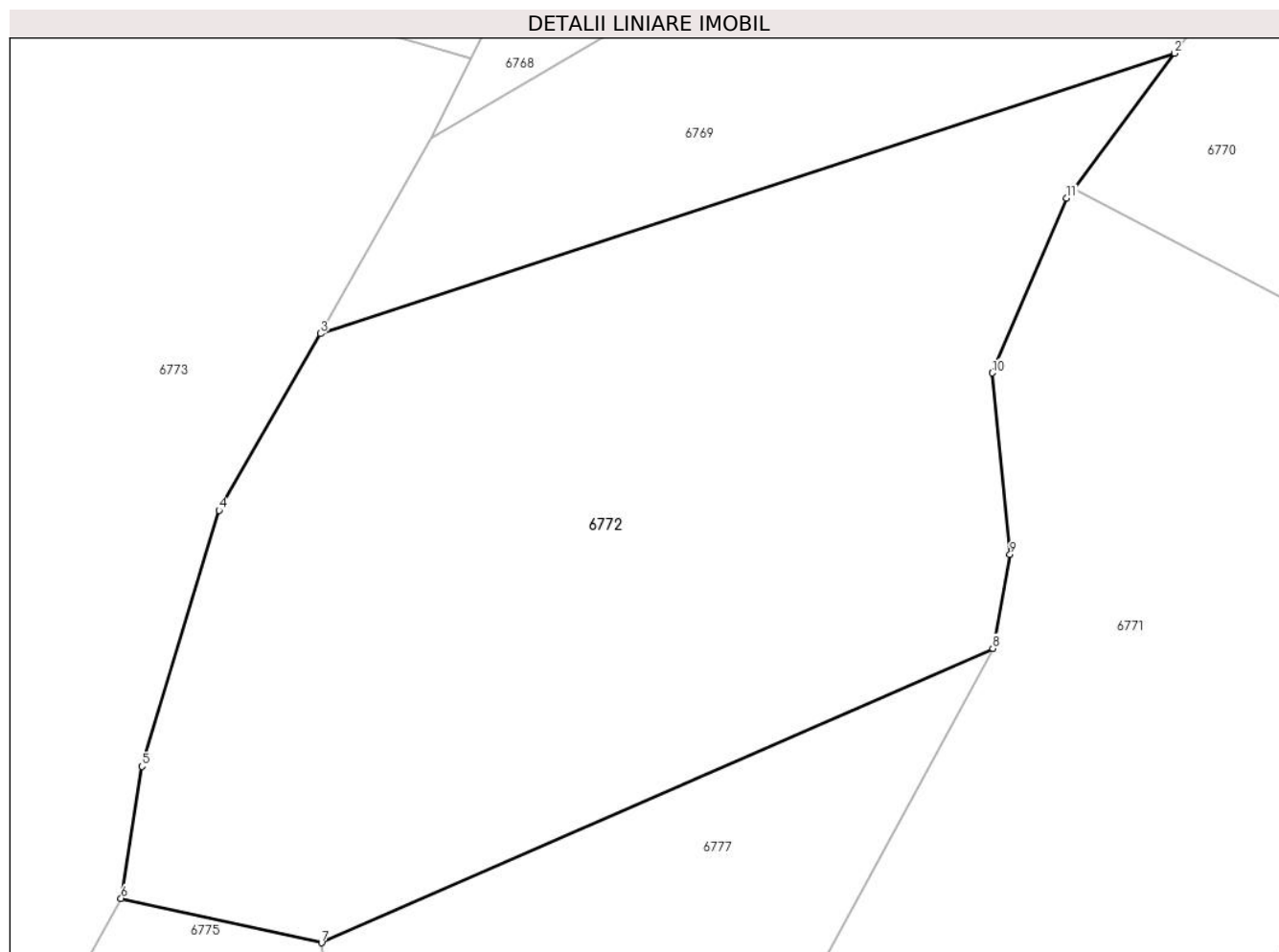
Inscrieri privind dezmembramintele dreptului de proprietate, drepturi reale de garanție și sarcini	Referințe
NU SUNT	

Anexa Nr. 1 La Partea I

Teren

Nr cadastral	Suprafața (mp)*	Observații / Referințe
52623	18.000	

* Suprafața este determinată în planul de proiecție Stereo 70.



Date referitoare la teren

Crt	Categorie folosință	Intravilan	Suprafața (mp)	Tarla	Parcelă	Nr. topo	Observații / Referințe
1	padure	NU	18.000	U.P.II Mihăieți	u.a.84A%	-	O.S. Pipirig, U.P.II Mihăieți, u.a.84A%; Proces Verbal de punere în posesie nr. 36/1262 din 19.08.2015

Lungime Segmente

1) Valorile lungimilor segmentelor sunt obținute din proiecție în plan.

Punct început	X / Y	Punct sfârșit	X / Y	Lungime segment (** (m)
1	576.954,997 633.530,77	2	576.974,489 633.557,017	32.693
2	576.974,489 633.557,017	3	576.809,284 633.502,777	173.881
3	576.809,284 633.502,777	4	576.789,616 633.468,604	39.429
4	576.789,616 633.468,604	5	576.774,715 633.419,111	51.687
5	576.774,715 633.419,111	6	576.770,693 633.393,592	25.834

Punct început	X / Y	Punct sfârșit	X / Y	Lungime segment (** (m)
6	576.770,693 633.393,592	7	576.809,464 633.384,989	39.714
7	576.809,464 633.384,989	8	576.939,391 633.441,918	141.852
8	576.939,391 633.441,918	9	576.942,734 633.460,076	18.463
9	576.942,734 633.460,076	10	576.939,3 633.495,18	35.272
10	576.939,3 633.495,18	11	576.953,654 633.528,96	36.703
11	576.953,654 633.528,96	1	576.954,997 633.530,77	2.254

** Lungimile segmentelor sunt determinate în planul de proiecție Stereo 70 și sunt rotunjite la 1 milimetru.

*** Distanța dintre puncte este formată din segmente cumulate ce sunt mai mici decât valoarea 1 milimetru.

**DATE DESPRE IMOBILUL NR. 6773**

Oficiul de Cadastru și Publicitate Imobiliară NEAMT
Biroul de Cadastru și Publicitate Imobiliară Targu-Neamt

A. Partea I. Descrierea imobilului

TEREN Extravilan

Adresa: Jud. Neamt

Nr. Crt	Nr cadastral Nr. topografic	Suprafața* (mp)	Observații / Referințe
A1		27.300	Sector cadastral:245 Teren neimpregmuit;

B. Partea II. Proprietari și acte

Inscrieri privitoare la dreptul de proprietate și alte drepturi reale		Referințe
/		
Act Administrativ nr. 757, din 18/10/2015 emis de PRIMARIA COMUNEI POIANA TEIULUI (CJSDPAT NEAMT NR. 10199 / 03.04.2015, HCL NR.89 / 20.02.2015 + ANEXA);		
B1	Inscrierea provizorie, drept de PROPRIETATE, dobandit prin Lege, cota actuala 1/1, cota initiala 1/1 1) STURZU MIHAI 2) STURZU VASILE	A1

C. Partea III. SARCINI .

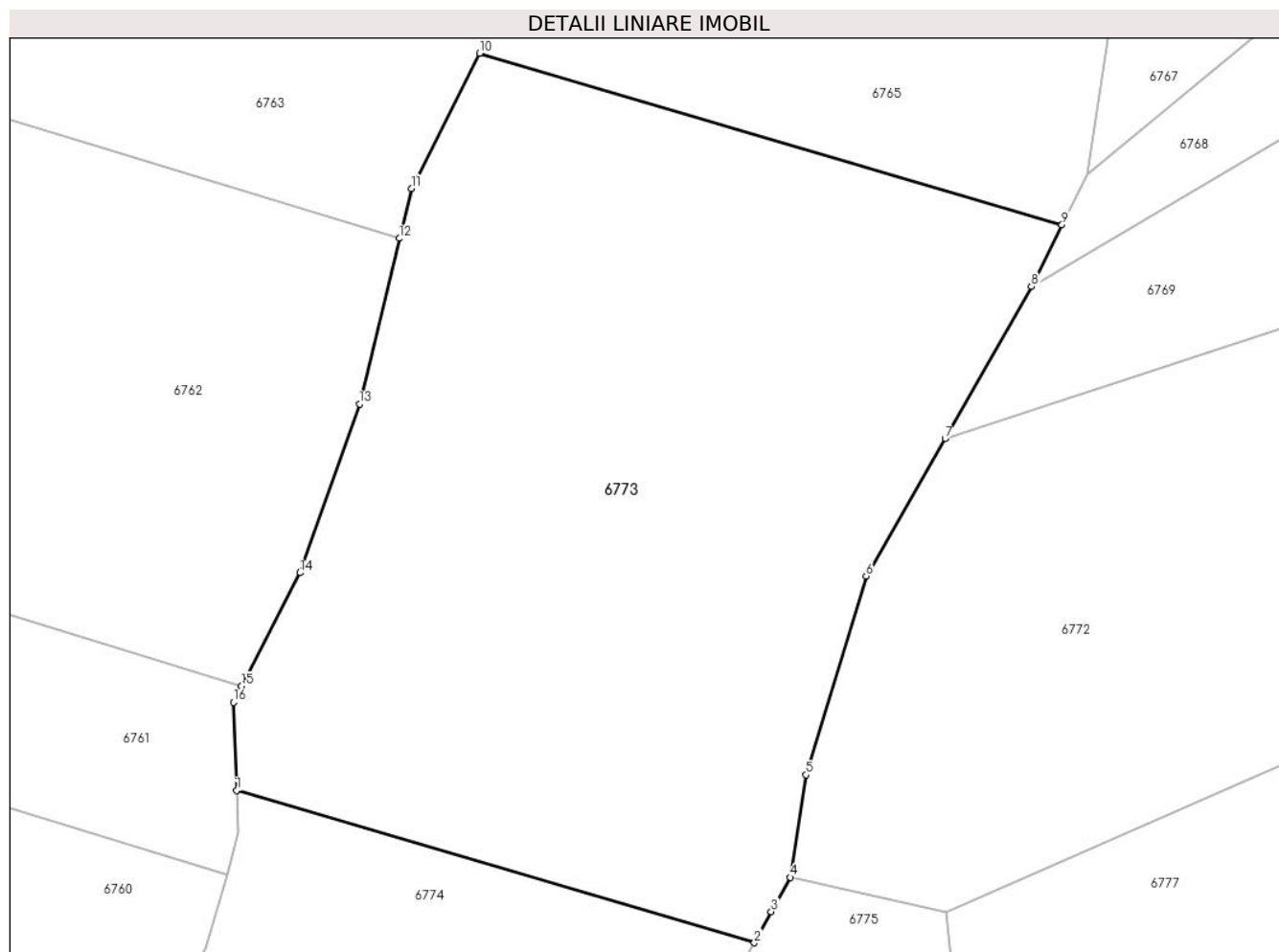
Inscrieri privind dezmembramintele dreptului de proprietate, drepturi reale de garanție și sarcini	Referințe
NU SUNT	

Anexa Nr. 1 La Partea I

Teren

Nr cadastral	Suprafața (mp)*	Observații / Referințe
	27.300	

* Suprafața este determinată în planul de proiecție Stereo 70.



Date referitoare la teren

Crt	Categorie folosință	Intravilan	Suprafața (mp)	Tarla	Parcelă	Nr. topo	Observații / Referințe
1	padure	NU	27.300	U.P. II Mihaieni	UA 85C%, 85A%	-	

Lungime Segmente

1) Valorile lungimilor segmentelor sunt obținute din proiecție în plan.

Punct început	X / Y	Punct sfârșit	X / Y	Lungime segment (** (m)
1	576.632,873 633.415,224	2	576.761,783 633.377,311	134.37
2	576.761,783 633.377,311	3	576.765,962 633.385,065	8.808
3	576.765,962 633.385,065	4	576.770,693 633.393,592	9.752
4	576.770,693 633.393,592	5	576.774,715 633.419,111	25.834
5	576.774,715 633.419,111	6	576.789,616 633.468,604	51.687

Punct început	X / Y	Punct sfârșit	X / Y	Lungime segment (** (m)
6	576.789,616 633.468,604	7	576.809,284 633.502,777	39.429
7	576.809,284 633.502,777	8	576.830,765 633.540,634	43.527
8	576.830,765 633.540,634	9	576.838,394 633.555,999	17.155
9	576.838,394 633.555,999	10	576.693,382 633.598,702	151.169
10	576.693,382 633.598,702	11	576.676,343 633.565,032	37.736
11	576.676,343 633.565,032	12	576.673,368 633.552,627	12.757
12	576.673,368 633.552,627	13	576.663,476 633.511,388	42.409
13	576.663,476 633.511,388	14	576.648,635 633.469,41	44.524
14	576.648,635 633.469,41	15	576.634,103 633.441,208	31.726
15	576.634,103 633.441,208	16	576.632,029 633.437,183	4.528
16	576.632,029 633.437,183	1	576.632,873 633.415,224	21.975

** Lungimile segmentelor sunt determinate în planul de proiecție Stereo 70 și sunt rotunjite la 1 milimetru.

*** Distanța dintre puncte este formată din segmente cumulate ce sunt mai mici decât valoarea 1 milimetru.

**DATE DESPRE IMOBILUL NR. 6774**

Oficiul de Cadastru și Publicitate Imobiliară NEAMT
Biroul de Cadastru și Publicitate Imobiliară Targu-Neamt

A. Partea I. Descrierea imobilului

TEREN Extravilan

Adresa: Jud. Neamt

Nr. Crt	Nr cadastral Nr. topografic	Suprafața* (mp)	Observații / Referințe
A1		Din acte: 44.100 Masurata: 17.426	Sector cadastral:245 Teren neimprejmuit; Diferenta de suprafata se regaseste la ID 6780

B. Partea II. Proprietari și acte

Inscrieri privitoare la dreptul de proprietate și alte drepturi reale	Referințe
/	
Act Administrativ nr. 672, din 12/10/2015 emis de PRIMARIA COMUNEI POIANA TEIULUI (CJSDPAT NEAMT NR. 10199 / 03.04.2015, HCL NR.89 / 20.02.2015 + ANEXA);	
B1	Inscrierea provizorie, drept de PROPRIETATE, dobandit prin Lege, cota actuala 1/1, cota initiala 1/1 1) PISTEA LUMINITA
	A1

C. Partea III. SARCINI .

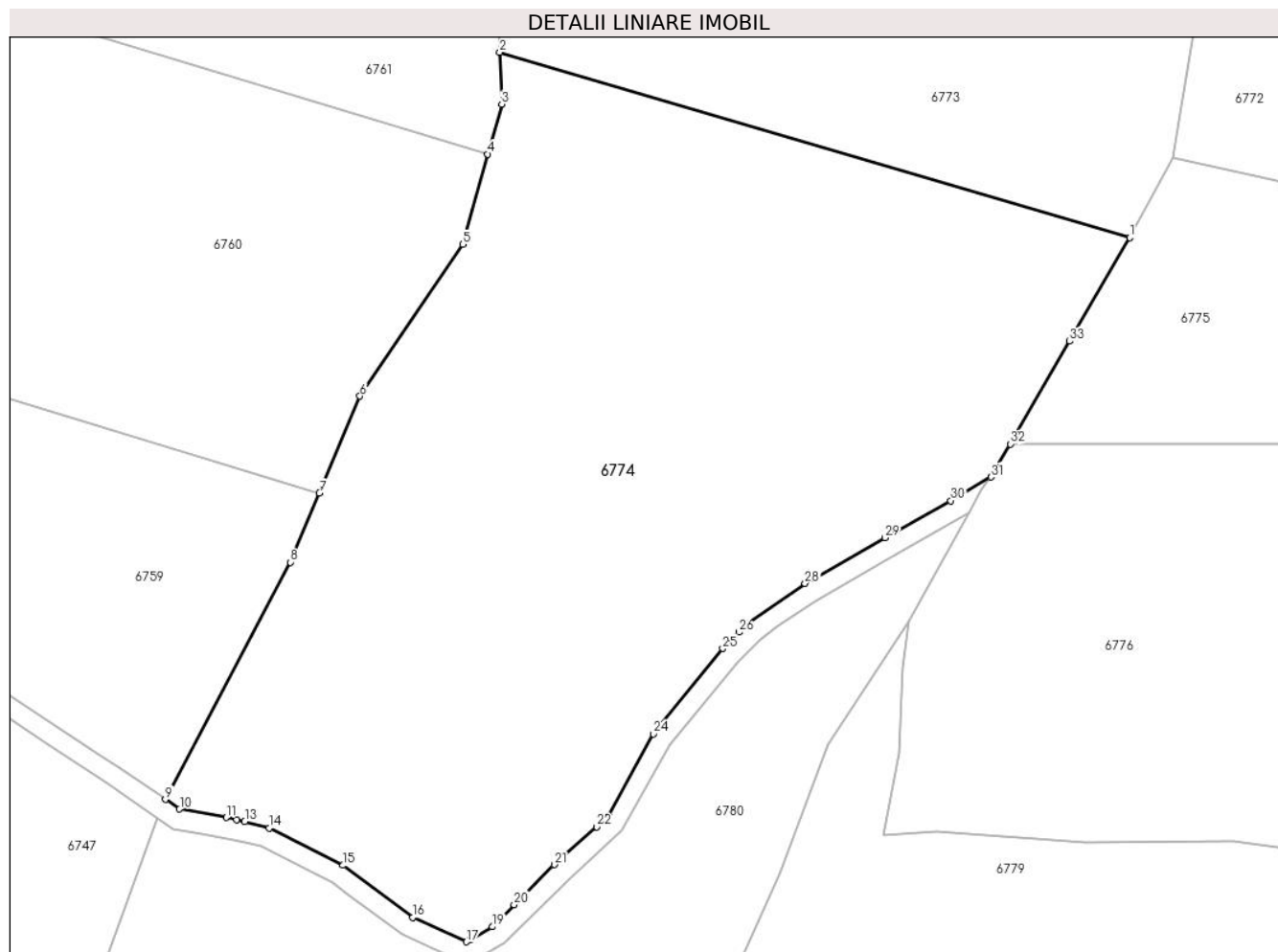
Inscrieri privind dezmembramintele dreptului de proprietate, drepturi reale de garanție și sarcini	Referințe
NU SUNT	

Anexa Nr. 1 La Partea I

Teren

Nr cadastral	Suprafața (mp)*	Observații / Referințe
	Din acte: 44.100 Masurata: 17.426	Diferenta de suprafata se regaseste la ID 6780

* Suprafața este determinată în planul de proiecție Stereo 70.



Date referitoare la teren

Crt	Categorie folosință	Intra vilan	Suprafața (mp)	Tarla	Parcelă	Nr. topo	Observații / Referințe
1	padure	NU	17.425	U.P. II Mihaieni	UA 85A%, 85C%	-	

Lungime Segmente

1) Valorile lungimilor segmentelor sunt obținute din proiecție în plan.

Punct început	X / Y	Punct sfârșit	X / Y	Lungime segment (** (m)
1	576.761,783 633.377,311	2	576.632,873 633.415,224	134.37
3	576.633,281 633.404,616	4	576.630,42 633.394,389	10.62
5	576.625,259 633.375,943	6	576.604,257 633.344,918	37.465
7	576.595,958 633.325,099	8	576.590,033 633.310,951	15.339

Punct început	X / Y	Punct sfârșit	X / Y	Lungime segment (** (m)
2	576.632,873 633.415,224	3	576.633,281 633.404,616	10.616
4	576.630,42 633.394,389	5	576.625,259 633.375,943	19.154
6	576.604,257 633.344,918	7	576.595,958 633.325,099	21.486
8	576.590,033 633.310,951	9	576.564,481 633.262,474	54.799

Punct început	X / Y	Punct sfârșit	X / Y	Lungime segment (** (m)
9	576.564,481 633.262,474	10	576.567,362 633.260,49	3.498
11	576.576,927 633.258,764	12	576.579,103 633.258,371	2.211
13	576.580,696 633.257,945	14	576.585,71 633.256,604	5.19
15	576.600,82 633.249,006	16	576.615,057 633.238,361	17.777
17	576.626,085 633.233,359	18	576.626,748 633.233,754	0.772
19	576.631,345 633.236,428	20	576.635,806 633.240,96	6.359
21	576.644,045 633.249,133	22	576.652,729 633.256,88	11.637
23	576.655,158 633.259,047	24	576.664,275 633.275,876	19.14
25	576.678,502 633.293,317	26	576.681,786 633.296,68	4.7
27	576.683,483 633.298,418	28	576.695,328 633.306,628	14.412
29	576.711,641 633.315,951	30	576.725,168 633.323,535	15.508
31	576.733,367 633.328,367	32	576.737,299 633.335,14	7.832
33	576.749,469 633.356,153	1	576.761,783 633.377,311	24.481

Punct început	X / Y	Punct sfârșit	X / Y	Lungime segment (** (m)
10	576.567,362 633.260,49	11	576.576,927 633.258,764	9.719
12	576.579,103 633.258,371	13	576.580,696 633.257,945	1.649
14	576.585,71 633.256,604	15	576.600,82 633.249,006	16.913
16	576.615,057 633.238,361	17	576.626,085 633.233,359	12.109
18	576.626,748 633.233,754	19	576.631,345 633.236,428	5.318
20	576.635,806 633.240,96	21	576.644,045 633.249,133	11.605
22	576.652,729 633.256,88	23	576.655,158 633.259,047	3.255
24	576.664,275 633.275,876	25	576.678,502 633.293,317	22.508
26	576.681,786 633.296,68	27	576.683,483 633.298,418	2.429
28	576.695,328 633.306,628	29	576.711,641 633.315,951	18.789
30	576.725,168 633.323,535	31	576.733,367 633.328,367	9.517
32	576.737,299 633.335,14	33	576.749,469 633.356,153	24.283

** Lungimile segmentelor sunt determinate în planul de proiecție Stereo 70 și sunt rotunjite la 1 milimetru.

*** Distanța dintre puncte este formată din segmente cumulate ce sunt mai mici decât valoarea 1 milimetru.

**DATE DESPRE IMOBILUL NR. 6775**

Oficiul de Cadastru și Publicitate Imobiliară NEAMT
Biroul de Cadastru și Publicitate Imobiliară Targu-Neamt

A. Partea I. Descrierea imobilului

TEREN Extravilan

Adresa: Jud. Neamt

Nr. Crt	Nr cadastral Nr. topografic	Suprafața* (mp)	Observații / Referințe
A1		3.100	Sector cadastral:245 Teren neimprejmuit;

B. Partea II. Proprietari și acte

Inscrieri privitoare la dreptul de proprietate și alte drepturi reale		Referințe
/		
Act Administrativ nr. 747, din 17/10/2015 emis de PRIMARIA COMUNEI POIANA TEIULUI (CJSDPAT NEAMT NR. 10199 / 03.04.2015, HCL NR.89 / 20.02.2015 + ANEXA);		
B1	Inscrierea provizorie, drept de PROPRIETATE, dobandit prin Lege, cota actuala 1/1, cota initiala 1/1 1) LALAU SECUIU STEFANIA 2) SECUIU MARIA	A1

C. Partea III. SARCINI .

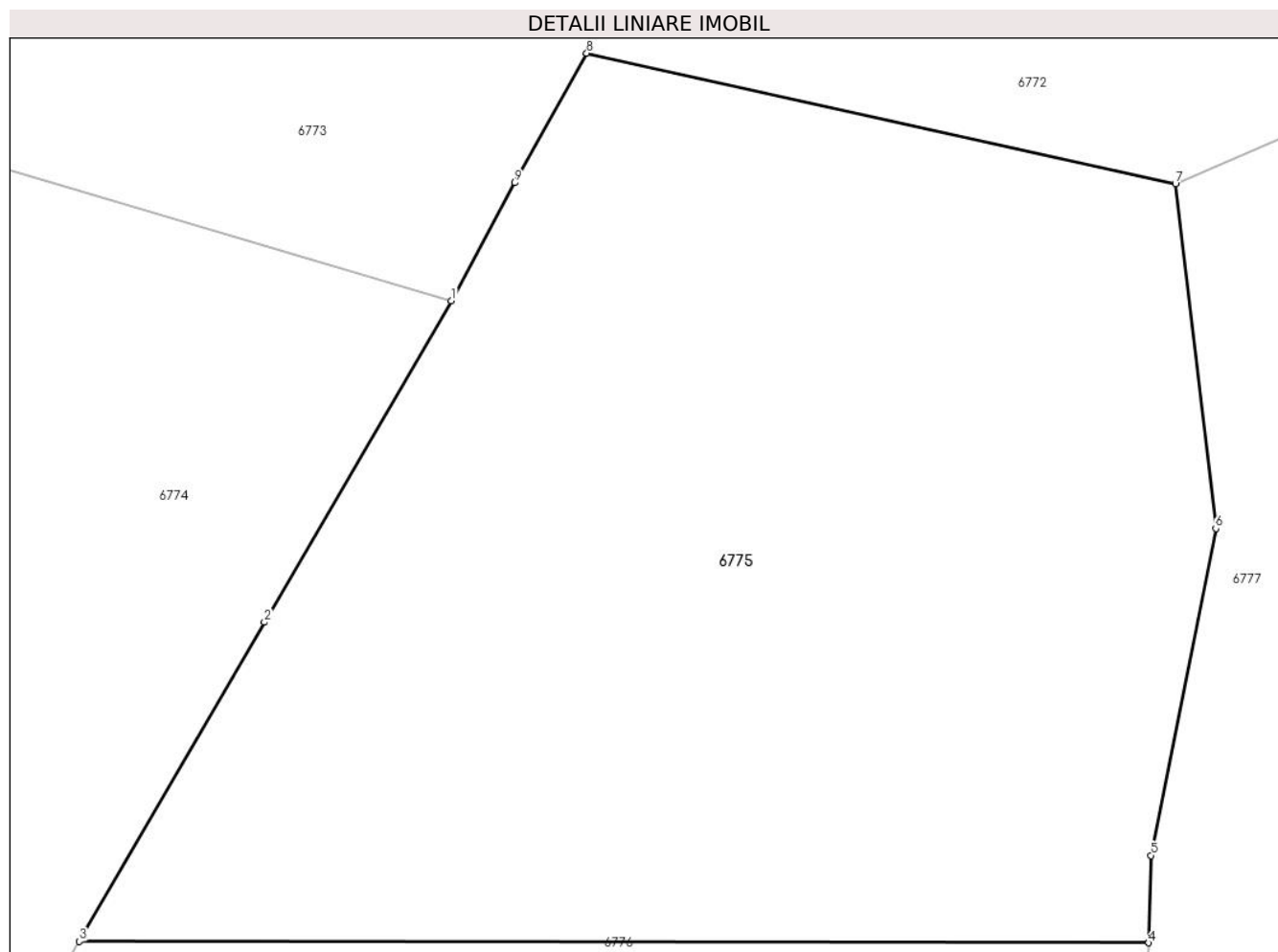
Inscrieri privind dezmembramintele dreptului de proprietate, drepturi reale de garanție și sarcini	Referințe
NU SUNT	

Anexa Nr. 1 La Partea I

Teren

Nr cadastral	Suprafața (mp)*	Observații / Referințe
	3.100	

* Suprafața este determinată în planul de proiecție Stereo 70.



Date referitoare la teren

Crt	Categorie folosință	Intravilan	Suprafața (mp)	Tarla	Parcelă	Nr. topo	Observații / Referințe
1	padure	NU	3.100	U.P. II Mihaieni	UA 84C%	-	

Lungime Segmente

1) Valorile lungimilor segmentelor sunt obținute din proiecție în plan.

Punct început	X / Y	Punct sfârșit	X / Y	Lungime segment (** (m)
1	576.761,783 633.377,311	2	576.749,469 633.356,153	24.481
2	576.749,469 633.356,153	3	576.737,299 633.335,14	24.283
3	576.737,299 633.335,14	4	576.807,711 633.335,057	70.412
4	576.807,711 633.335,057	5	576.807,86 633.340,805	5.75
5	576.807,86 633.340,805	6	576.812,124 633.362,315	21.929

Punct început	X / Y	Punct sfârșit	X / Y	Lungime segment (** (m)
6	576.812,124 633.362,315	7	576.809,464 633.384,989	22.829
7	576.809,464 633.384,989	8	576.770,693 633.393,592	39.714
8	576.770,693 633.393,592	9	576.765,962 633.385,065	9.752
9	576.765,962 633.385,065	1	576.761,783 633.377,311	8.808

** Lungimile segmentelor sunt determinate în planul de proiecție Stereo 70 și sunt rotunjite la 1 milimetru.

*** Distanța dintre puncte este formată din segmente cumulate ce sunt mai mici decât valoarea 1 milimetru.

**DATE DESPRE IMOBILUL NR. 6776**

Oficiul de Cadastru și Publicitate Imobiliară NEAMT
Biroul de Cadastru și Publicitate Imobiliară Targu-Neamt

A. Partea I. Descrierea imobilului

TEREN Extravilan

Adresa: Jud. Neamt

Nr. Crt	Nr cadastral Nr. topografic	Suprafața* (mp)	Observații / Referințe
A1		7.000	Sector cadastral:245 Teren neimprejmuit;

B. Partea II. Proprietari și acte

Inscrieri privitoare la dreptul de proprietate și alte drepturi reale		Referințe
/		
Act Administrativ nr. 682, din 13/10/2015 emis de PRIMARIA COMUNEI POIANA TEIULUI (CJSDPAT NEAMT NR. 10199 / 03.04.2015, HCL NR.89 / 20.02.2015 + ANEXA);		
B1	Inscrierea provizorie, drept de PROPRIETATE, dobandit prin Lege, cota actuala 1/1, cota initiala 1/1 1) CRISTEA ELENA	A1

C. Partea III. SARCINI .

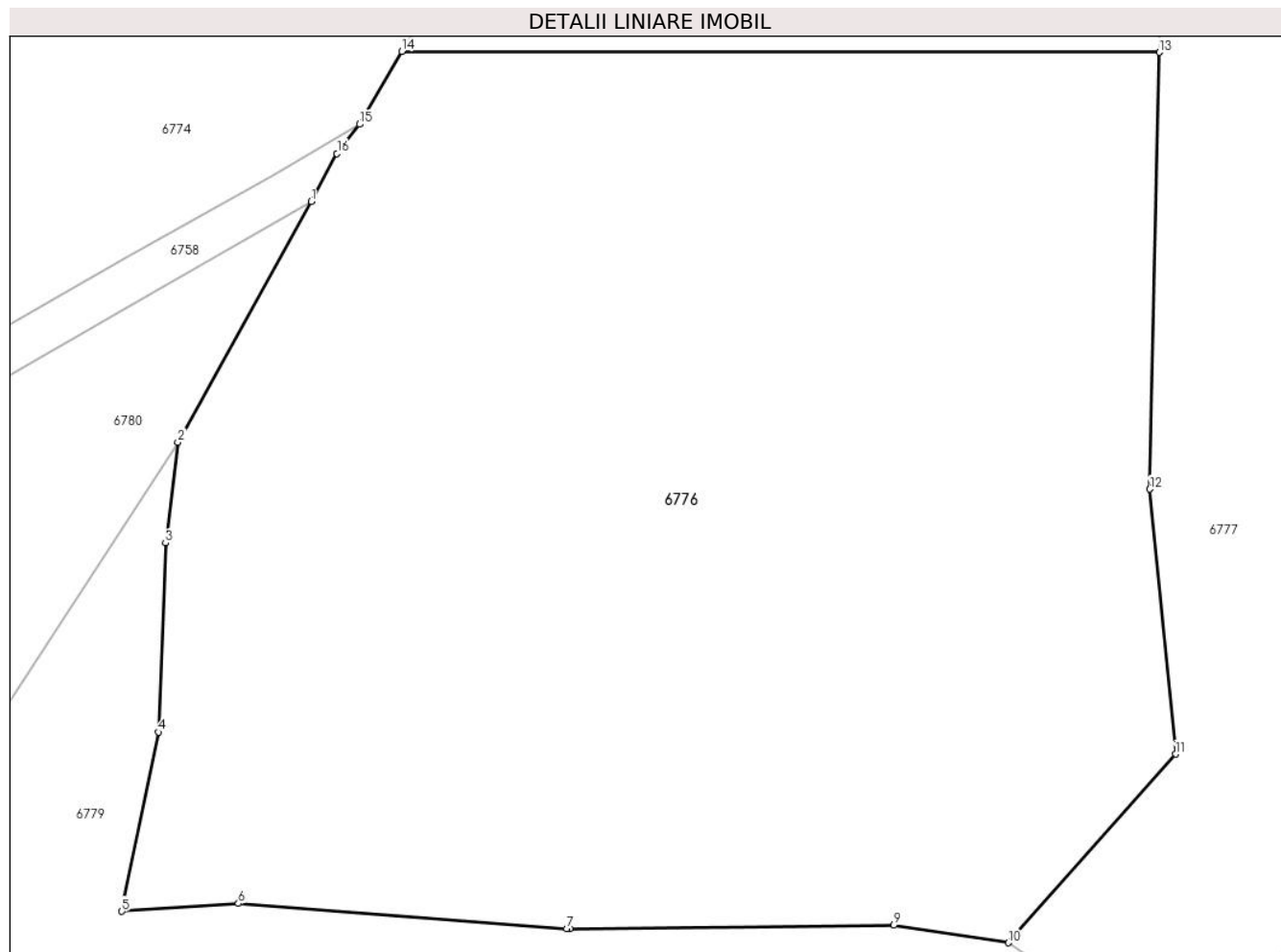
Inscrieri privind dezmembramintele dreptului de proprietate, drepturi reale de garanție și sarcini	Referințe
NU SUNT	

Anexa Nr. 1 La Partea I

Teren

Nr cadastral	Suprafața (mp)*	Observații / Referințe
	7.000	

* Suprafața este determinată în planul de proiecție Stereo 70.



Date referitoare la teren

Crt	Categorie folosință	Intra vilan	Suprafața (mp)	Tarla	Parcelă	Nr. topo	Observații / Referințe
1	padure	NU	7.000	U.P. II Mihaieni	UA 84C%	-	

Lungime Segmente

1) Valorile lungimilor segmentelor sunt obținute din proiecție în plan.

Punct început	X / Y	Punct sfârșit	X / Y	Lungime segment (** (m)
1	576.728,875 633.321,193	2	576.716,486 633.298,868	25.532
2	576.716,486 633.298,868	3	576.715,338 633.289,494	9.444
3	576.715,338 633.289,494	4	576.714,668 633.271,934	17.573
4	576.714,668 633.271,934	5	576.711,286 633.255,29	16.984
5	576.711,286 633.255,29	6	576.722,123 633.256,009	10.861

Punct început	X / Y	Punct sfârșit	X / Y	Lungime segment (** (m)
6	576.722,123 633.256,009	7	576.752,623 633.253,678	30.589
7	576.752,623 633.253,678	8	576.752,928 633.253,678	0.305
8	576.752,928 633.253,678	9	576.783,033 633.254,002	30.107
9	576.783,033 633.254,002	10	576.793,707 633.252,375	10.797
10	576.793,707 633.252,375	11	576.809,222 633.269,901	23.407
11	576.809,222 633.269,901	12	576.806,842 633.294,491	24.705
12	576.806,842 633.294,491	13	576.807,711 633.335,057	40.575
13	576.807,711 633.335,057	14	576.737,299 633.335,14	70.412
14	576.737,299 633.335,14	15	576.733,367 633.328,367	7.832
15	576.733,367 633.328,367	16	576.731,274 633.325,65	3.43
16	576.731,274 633.325,65	1	576.728,875 633.321,193	5.062

** Lungimile segmentelor sunt determinate în planul de proiecție Stereo 70 și sunt rotunjite la 1 milimetru.

*** Distanța dintre puncte este formată din segmente cumulate ce sunt mai mici decât valoarea 1 milimetru.

**DATE DESPRE IMOBILUL NR. 6777**

Oficiul de Cadastru și Publicitate Imobiliară NEAMT
Biroul de Cadastru și Publicitate Imobiliară Targu-Neamt

A. Partea I. Descrierea imobilului

TEREN Extravilan

Adresa: Jud. Neamt

Nr. Crt	Nr cadastral Nr. topografic	Suprafața* (mp)	Observații / Referințe
A1		11.000	Sector cadastral:245 Teren neimpregmuit;

B. Partea II. Proprietari și acte

Inscrieri privitoare la dreptul de proprietate și alte drepturi reale		Referințe
/		
Act Administrativ nr. 36/1269, din 15/09/2015 emis de PRIMARIA COMUNEI HANGU (CJSDPAT NEAMT NR. 10360 / 07.08.2015, HCL NR.2 / 23.02.2015 + ANEXA);		
B1	Inscrierea provizorie, drept de PROPRIETATE, dobandit prin Lege, cota actuala 1/1, cota initiala 1/1 1) TRĂSNEA ANETA 2) ȘRAM ZOICA 3) NICUȚĂ VICTORIA 4) UNGUREANU JENEL 5) UNGUREANU EUGEN 6) ATOMI AUGUSTINA	A1

C. Partea III. SARCINI .

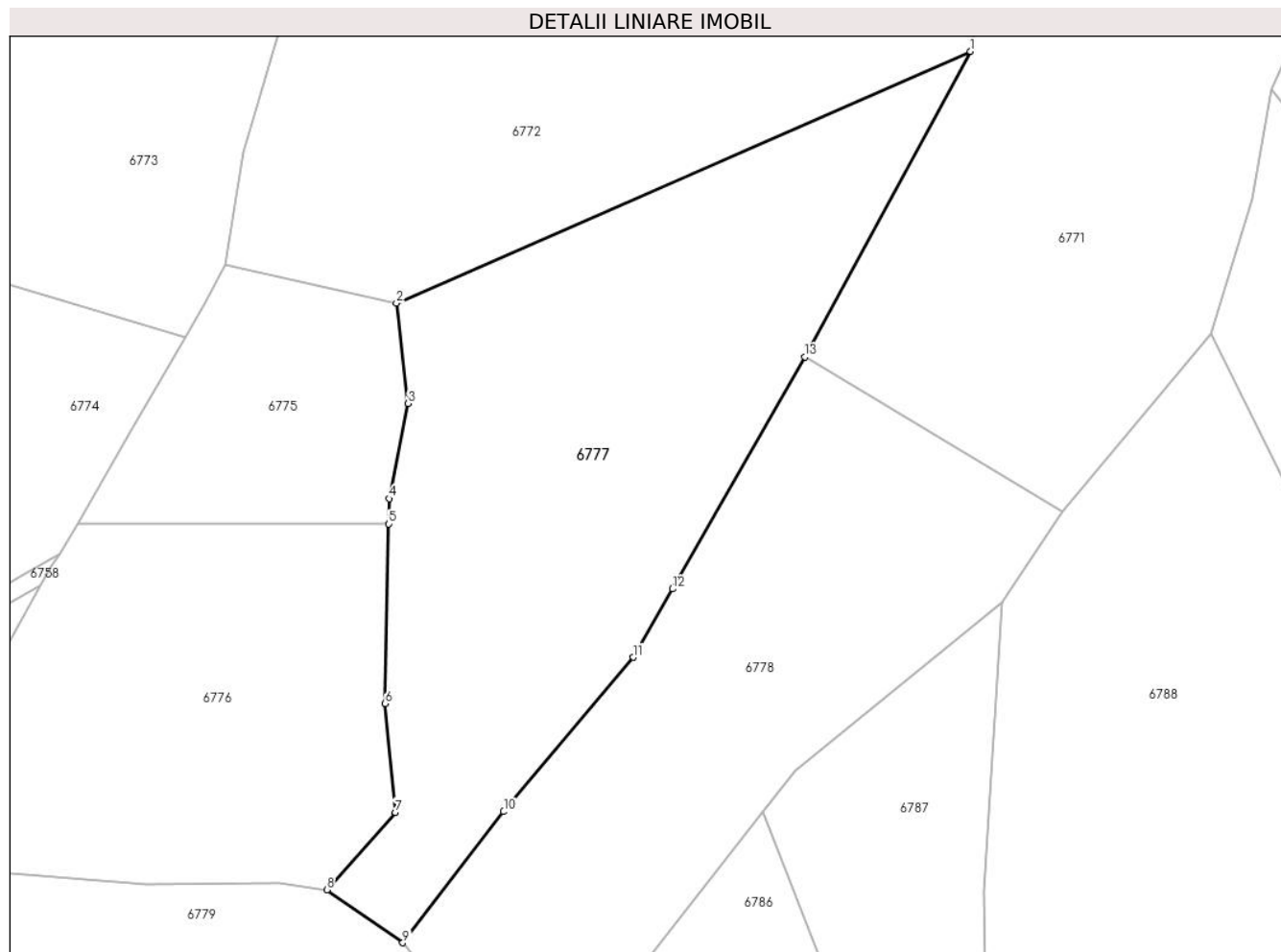
Inscrieri privind dezmembramintele dreptului de proprietate, drepturi reale de garanție și sarcini	Referințe
NU SUNT	

Anexa Nr. 1 La Partea I

Teren

Nr cadastral	Suprafața (mp)*	Observații / Referințe
	11.000	

* Suprafața este determinată în planul de proiecție Stereo 70.



Date referitoare la teren

Crt	Categorie folosință	Intravilan	Suprafața (mp)	Tarla	Parcelă	Nr. topo	Observații / Referințe
1	padure	NU	11.000	U.P. II Mihaieni	UA 84A%	-	

Lungime Segmente

1) Valorile lungimilor segmentelor sunt obținute din proiecție în plan.

Punct început	X / Y	Punct sfârșit	X / Y	Lungime segment (** (m)
1	576.939,391 633.441,918	2	576.809,464 633.384,989	141.852
2	576.809,464 633.384,989	3	576.812,124 633.362,315	22.829
3	576.812,124 633.362,315	4	576.807,86 633.340,805	21.929
4	576.807,86 633.340,805	5	576.807,711 633.335,057	5.75
5	576.807,711 633.335,057	6	576.806,842 633.294,491	40.575

Punct început	X / Y	Punct sfârșit	X / Y	Lungime segment (** (m)
6	576.806,842 633.294,491	7	576.809,222 633.269,901	24.705
7	576.809,222 633.269,901	8	576.793,707 633.252,375	23.407
8	576.793,707 633.252,375	9	576.810,895 633.240,412	20.941
9	576.810,895 633.240,412	10	576.833,728 633.270,054	37.416
10	576.833,728 633.270,054	11	576.863,066 633.304,928	45.573
11	576.863,066 633.304,928	12	576.871,962 633.320,395	17.843
12	576.871,962 633.320,395	13	576.901,921 633.372,861	60.417
13	576.901,921 633.372,861	1	576.939,391 633.441,918	78.568

** Lungimile segmentelor sunt determinate în planul de proiecție Stereo 70 și sunt rotunjite la 1 milimetru.

*** Distanța dintre puncte este formată din segmente cumulate ce sunt mai mici decât valoarea 1 milimetru.

**DATE DESPRE IMOBILUL NR. 6778**

Oficiul de Cadastru și Publicitate Imobiliară NEAMT
Biroul de Cadastru și Publicitate Imobiliară Targu-Neamt

A. Partea I. Descrierea imobilului

TEREN Extravilan

Adresa: Jud. Neamt

Nr. Crt	Nr cadastral Nr. topografic	Suprafața* (mp)	Observații / Referințe
A1	52626	9.000	Sector cadastral:245 Teren neimprejmuit;

B. Partea II. Proprietari și acte

Inscrieri privitoare la dreptul de proprietate și alte drepturi reale	Referințe
14135 / 03/08/2020	
Act Administrativ nr. Titlu de proprietate nr. 21347, din 09/06/2020 emis de CJPSDPAT NEAMT;	
B1	A1
Intabulare, drept de PROPRIETATE, dobandit prin Reconstituire, cota actuala 1/1, cota initiala 1/1	
1) CĂDERE NECULAI	

C. Partea III. SARCINI .

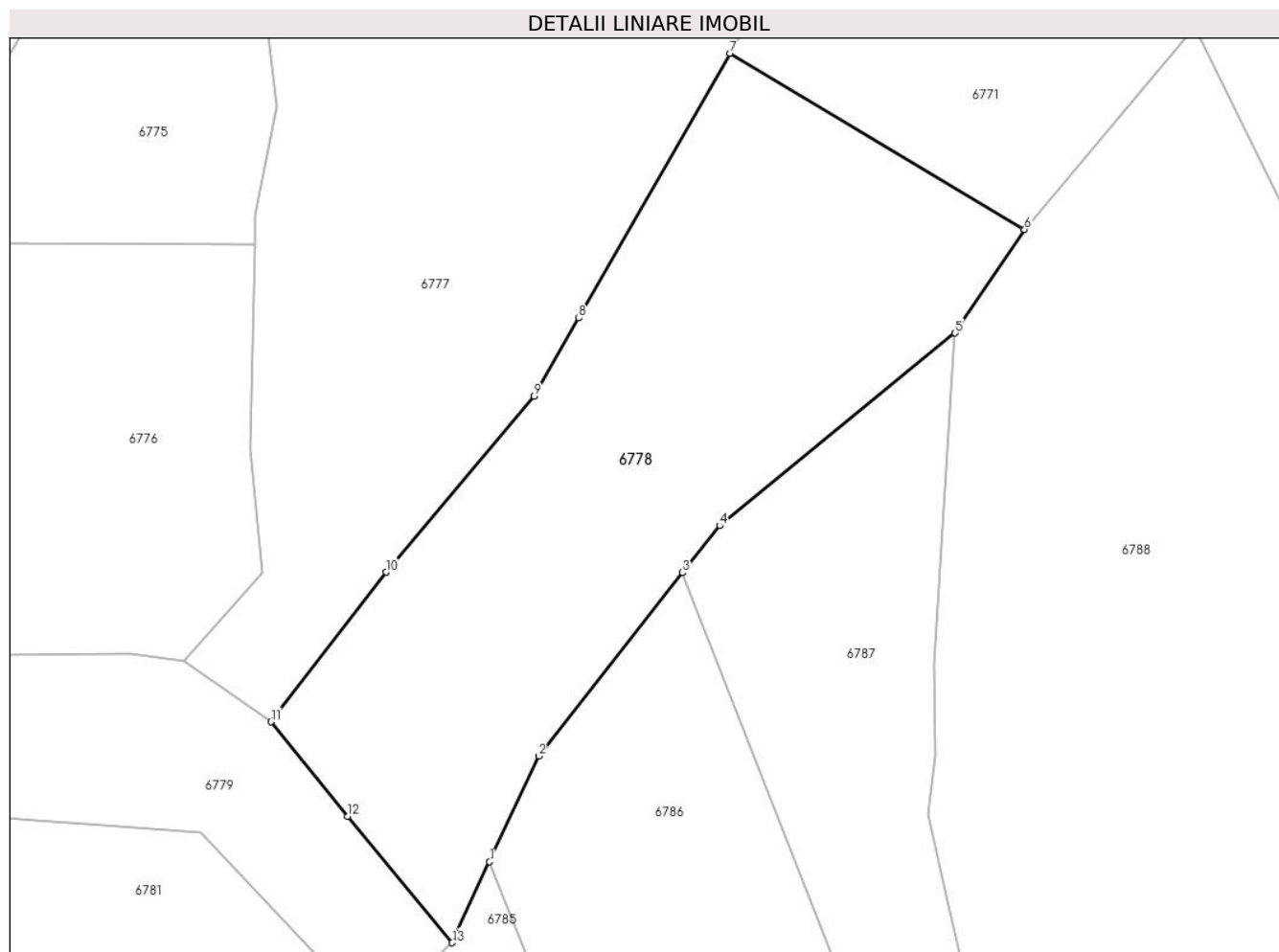
Inscrieri privind dezmembramintele dreptului de proprietate, drepturi reale de garanție și sarcini	Referințe
NU SUNT	

Anexa Nr. 1 La Partea I

Teren

Nr cadastral	Suprafața (mp)*	Observații / Referințe
52626	9.000	

* Suprafața este determinată în planul de proiecție Stereo 70.



Date referitoare la teren

Crt	Categorie folosință	Intravilan	Suprafața (mp)	Tarla	Parcelă	Nr. topo	Observații / Referințe
1	padure	NU	9.000	U.P.II Mihăieți	u.a.84A%	-	O.S. Pipirig, U.P.II Mihăieți, u.a.84A%; Proces Verbal de punere în posesie nr. 36/1254 din 19.08.2015

Lungime Segmente

1) Valorile lungimilor segmentelor sunt obținute din proiecție în plan.

Punct început	X / Y	Punct sfârșit	X / Y	Lungime segment (** (m)
1	576.854,279 633.212,685	2	576.863,982 633.233,631	23.084
2	576.863,982 633.233,631	3	576.892,504 633.269,942	46.174
3	576.892,504 633.269,942	4	576.899,84 633.279,282	11.877
4	576.899,84 633.279,282	5	576.946,552 633.317,419	60.303
5	576.946,552 633.317,419	6	576.960,326 633.337,945	24.719

Punct început	X / Y	Punct sfârșit	X / Y	Lungime segment (** (m)
6	576.960,326 633.337,945	7	576.901,921 633.372,861	68.046
7	576.901,921 633.372,861	8	576.871,962 633.320,395	60.417
8	576.871,962 633.320,395	9	576.863,066 633.304,928	17.843
9	576.863,066 633.304,928	10	576.833,728 633.270,054	45.573
10	576.833,728 633.270,054	11	576.810,895 633.240,412	37.416
11	576.810,895 633.240,412	12	576.826,152 633.221,659	24.175
12	576.826,152 633.221,659	13	576.846,85 633.196,648	32.465
13	576.846,85 633.196,648	1	576.854,279 633.212,685	17.674

** Lungimile segmentelor sunt determinate în planul de proiecție Stereo 70 și sunt rotunjite la 1 milimetru.

*** Distanța dintre puncte este formată din segmente cumulate ce sunt mai mici decât valoarea 1 milimetru.

**DATE DESPRE IMOBILUL NR. 6779**

Oficiul de Cadastru și Publicitate Imobiliară NEAMT
Biroul de Cadastru și Publicitate Imobiliară Targu-Neamt

A. Partea I. Descrierea imobilului

TEREN Extravilan

Adresa: Jud. Neamt

Nr. Crt	Nr cadastral Nr. topografic	Suprafața* (mp)	Observații / Referințe
A1	52627	5.429	Sector cadastral:245 Teren neimpregmuit;

B. Partea II. Proprietari și acte

Inscrieri privitoare la dreptul de proprietate și alte drepturi reale		Referințe
23623 / 26/11/2020		
Act Notarial nr. Contract de donatie nr.823, din 25/11/2020 emis de Tudor V. VIOREL (act notarial nr Încheiere de îndreptare nr.18 din 10.12.2020, emis de Tudor V. VIOREL);		
B2	Intabulare, drept de PROPRIETATE, cu titlu de donatie, dobandit prin Conventie, cota actuala 1/1, cota initiala 1/1 1) CHELE TOADER 2) CHELE ELENA, bun comun	A1
65 / 05/01/2021		
Act Notarial nr. Contract de donatie nr.823, din 25/11/2020 emis de NP Tudor V. VIOREL (act administrativ nr Încheiere de îndreptare nr.18 din 10.12.2020, emis de Tudor V. VIOREL);		
B3	Se noteaza respingerea cererii formulata de NP Tudor V. Viorel, având ca obiect intabulare drept de proprietate	A1

C. Partea III. SARCINI .

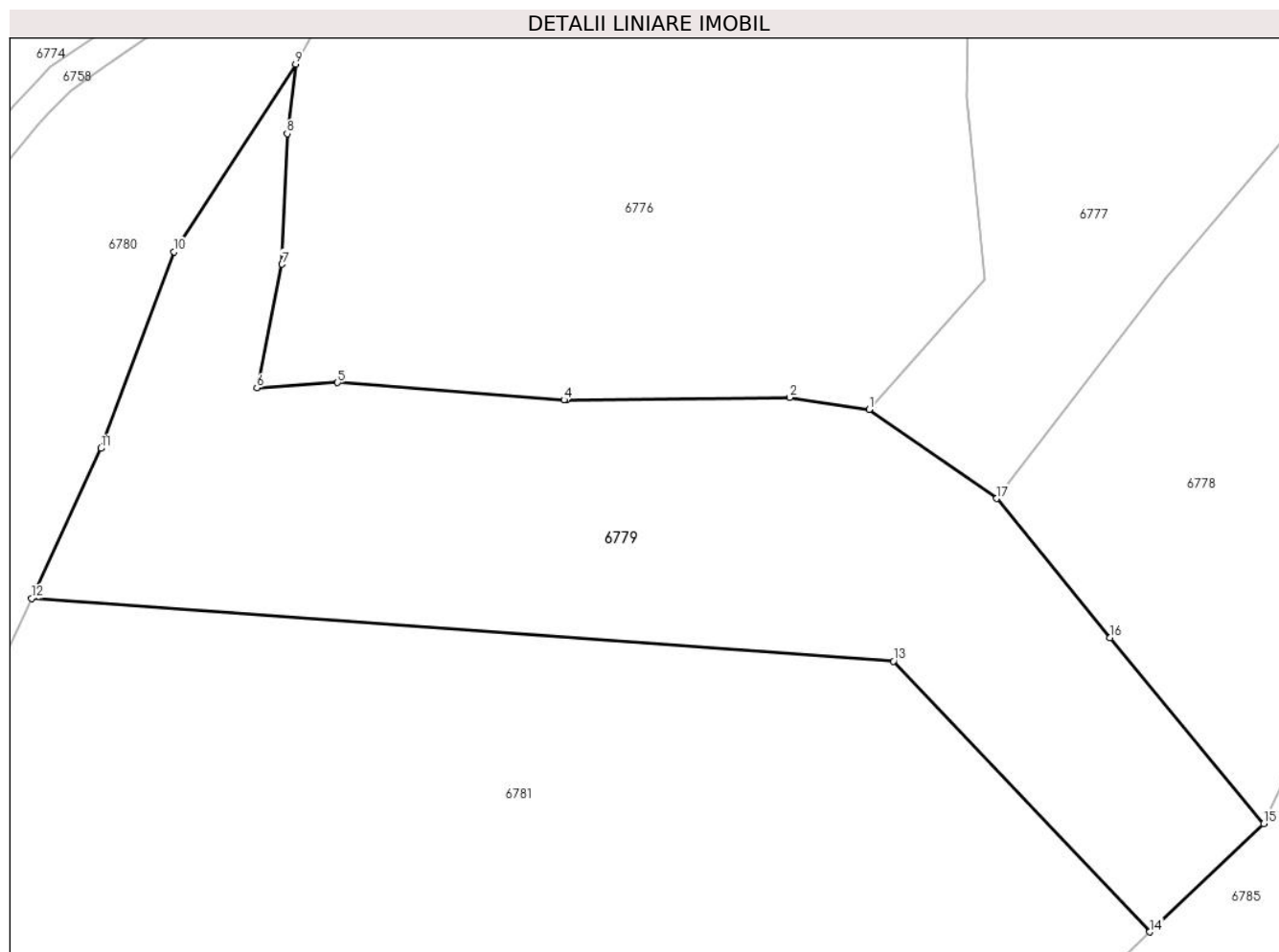
Inscrieri privind dezmembramintele dreptului de proprietate, drepturi reale de garanție și sarcini	Referințe
NU SUNT	

Anexa Nr. 1 La Partea I

Teren

Nr cadastral	Suprafața (mp)*	Observații / Referințe
52627	5.429	

* Suprafața este determinată în planul de proiecție Stereo 70.



Date referitoare la teren

Crt	Categorie folosință	Intravilan	Suprafața (mp)	Tarla	Parcelă	Nr. topo	Observații / Referințe
1	padure	NU	5.429	U.P.II Mihăieți	u.a.84A%	-	O.S. Pipirig, U.P.II Mihăieți, u.a.84A%; Proces Verbal de punere în posesie nr. 36/1260 din 19.08.2015

Lungime Segmente

1) Valorile lungimilor segmentelor sunt obținute din proiecție în plan.

Punct început	X / Y	Punct sfârșit	X / Y	Lungime segment (** (m)
1	576.793,707 633.252,375	2	576.783,033 633.254,002	10.797
2	576.783,033 633.254,002	3	576.752,928 633.253,678	30.107
3	576.752,928 633.253,678	4	576.752,623 633.253,678	0.305
4	576.752,623 633.253,678	5	576.722,123 633.256,009	30.589
5	576.722,123 633.256,009	6	576.711,286 633.255,29	10.861

Punct început	X / Y	Punct sfârșit	X / Y	Lungime segment (** (m)
6	576.711,286 633.255,29	7	576.714,668 633.271,934	16.984
7	576.714,668 633.271,934	8	576.715,338 633.289,494	17.573
8	576.715,338 633.289,494	9	576.716,486 633.298,868	9.444
9	576.716,486 633.298,868	10	576.700,138 633.273,603	30.093
10	576.700,138 633.273,603	11	576.690,236 633.247,149	28.246
11	576.690,236 633.247,149	12	576.680,93 633.226,979	22.213
12	576.680,93 633.226,979	13	576.796,982 633.218,524	116.36
13	576.796,982 633.218,524	14	576.831,517 633.182,079	50.209
14	576.831,517 633.182,079	15	576.846,85 633.196,648	21.151
15	576.846,85 633.196,648	16	576.826,152 633.221,659	32.465
16	576.826,152 633.221,659	17	576.810,895 633.240,412	24.175
17	576.810,895 633.240,412	1	576.793,707 633.252,375	20.941

** Lungimile segmentelor sunt determinate în planul de proiecție Stereo 70 și sunt rotunjite la 1 milimetru.

*** Distanța dintre puncte este formată din segmente cumulate ce sunt mai mici decât valoarea 1 milimetru.

**DATE DESPRE IMOBILUL NR. 6780**

Oficiul de Cadastru și Publicitate Imobiliară NEAMT
Biroul de Cadastru și Publicitate Imobiliară Targu-Neamt

A. Partea I. Descrierea imobilului

TEREN Extravilan

Adresa: Jud. Neamt

Nr. Crt	Nr cadastral Nr. topografic	Suprafața* (mp)	Observații / Referințe
A1		Din acte: 44.100 Masurata: 26.674	Sector cadastral:245 Teren neimprejmuit; Diferenta de suprafata se regaseste la ID 6774

B. Partea II. Proprietari și acte

Inscrieri privitoare la dreptul de proprietate și alte drepturi reale	Referințe
/	
Act Administrativ nr. 672, din 12/10/2015 emis de PRIMARIA COMUNEI POIANA TEIULUI (CJSDPAT NEAMT NR. 10199 / 03.04.2015, HCL NR.89 / 20.02.2015 + ANEXA);	
B1	Inscrierea provizorie, drept de PROPRIETATE, dobandit prin Lege, cota actuala 1/1, cota initiala 1/1 1) PISTEA LUMINITA
	A1

C. Partea III. SARCINI .

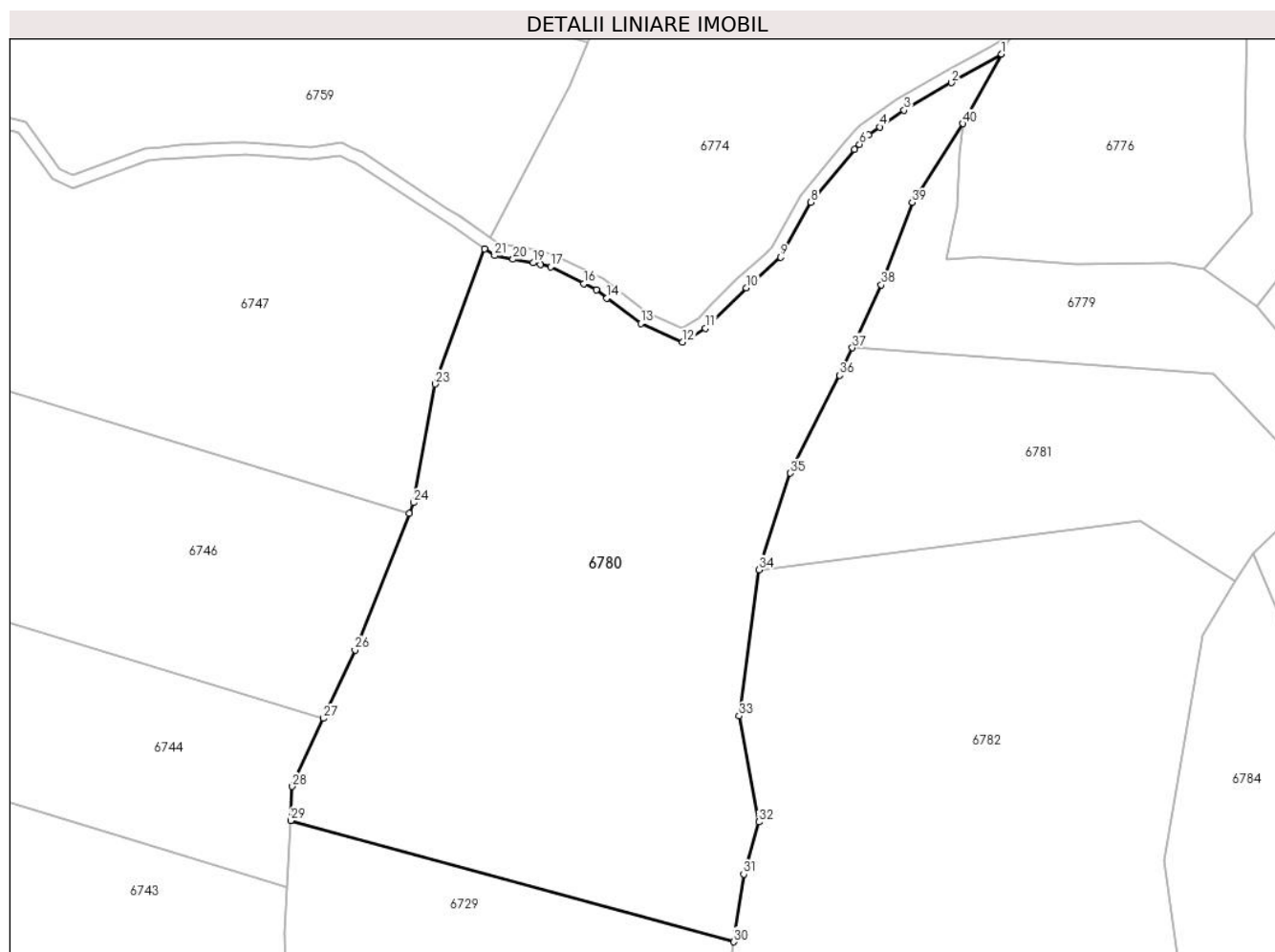
Inscrieri privind dezmembramintele dreptului de proprietate, drepturi reale de garanție și sarcini	Referințe
NU SUNT	

Anexa Nr. 1 La Partea I

Teren

Nr cadastral	Suprafața (mp)*	Observații / Referințe
	Din acte: 44.100 Masurata: 26.674	Diferenta de suprafata se regaseste la ID 6774

* Suprafața este determinată în planul de proiecție Stereo 70.



Date referitoare la teren

Crt	Categorie folosință	Intra vilan	Suprafața (mp)	Tarla	Parcelă	Nr. topo	Observații / Referințe
1	padure	NU	26.675	U.P. II Mihaieni	UA 85A%, 85C%	-	

Lungime Segmente

1) Valorile lungimilor segmentelor sunt obținute din proiecție în plan.

Punct început	X / Y	Punct sfârșit	X / Y	Lungime segment (** (m)
1	576.728,875 633.321,193	2	576.712,765 633.311,986	18.555
3	576.697,515 633.303,167	4	576.689,754 633.297,788	9.443
5	576.686,135 633.295,28	6	576.683,181 633.292,254	4.229
7	576.681,556 633.290,59	8	576.667,633 633.273,647	21.93

Punct început	X / Y	Punct sfârșit	X / Y	Lungime segment (** (m)
2	576.712,765 633.311,986	3	576.697,515 633.303,167	17.616
4	576.689,754 633.297,788	5	576.686,135 633.295,28	4.403
6	576.683,181 633.292,254	7	576.681,556 633.290,59	2.326
8	576.667,633 633.273,647	9	576.657,906 633.256,074	20.085

Punct început	X / Y	Punct sfârșit	X / Y	Lungime segment (** (m))
9	576.657,906 633.256,074	10	576.646,848 633.246,154	14.855
11	576.633,778 633.233,187	12	576.626,344 633.228,751	8.657
13	576.612,964 633.234,82	14	576.602,117 633.242,929	13.543
15	576.598,66 633.245,514	16	576.594,711 633.247,5	4.42
17	576.583,998 633.252,887	18	576.580,744 633.253,668	3.346
19	576.578,383 633.254,235	20	576.571,937 633.255,359	6.543
21	576.566,065 633.256,504	22	576.562,773 633.258,642	3.925
23	576.546,978 633.215,34	24	576.539,938 633.177,249	38.736
25	576.538,572 633.173,805	26	576.521,19 633.129,968	47.157
27	576.511,123 633.108,079	28	576.501,062 633.086,203	24.079
29	576.500,52 633.075,309	30	576.642,843 633.036,388	147.549
31	576.646,019 633.058,077	32	576.650,874 633.074,849	17.461
33	576.644,58 633.108,823	34	576.650,974 633.155,712	47.323
35	576.661,044 633.186,738	36	576.676,852 633.218,141	35.157
37	576.680,93 633.226,979	38	576.690,236 633.247,149	22.213
39	576.700,138 633.273,603	40	576.716,486 633.298,868	30.093

Punct început	X / Y	Punct sfârșit	X / Y	Lungime segment (** (m))
10	576.646,848 633.246,154	11	576.633,778 633.233,187	18.411
12	576.626,344 633.228,751	13	576.612,964 633.234,82	14.692
14	576.602,117 633.242,929	15	576.598,66 633.245,514	4.317
16	576.594,711 633.247,5	17	576.583,998 633.252,887	11.991
18	576.580,744 633.253,668	19	576.578,383 633.254,235	2.428
20	576.571,937 633.255,359	21	576.566,065 633.256,504	5.983
22	576.562,773 633.258,642	23	576.546,978 633.215,34	46.093
24	576.539,938 633.177,249	25	576.538,572 633.173,805	3.705
26	576.521,19 633.129,968	27	576.511,123 633.108,079	24.093
28	576.501,062 633.086,203	29	576.500,52 633.075,309	10.907
30	576.642,843 633.036,388	31	576.646,019 633.058,077	21.92
32	576.650,874 633.074,849	33	576.644,58 633.108,823	34.552
34	576.650,974 633.155,712	35	576.661,044 633.186,738	32.619
36	576.676,852 633.218,141	37	576.680,93 633.226,979	9.733
38	576.690,236 633.247,149	39	576.700,138 633.273,603	28.246
40	576.716,486 633.298,868	1	576.728,875 633.321,193	25.532

** Lungimile segmentelor sunt determinate în planul de proiecție Stereo 70 și sunt rotunjite la 1 milimetru.

*** Distanța dintre puncte este formată din segmente cumulate ce sunt mai mici decât valoarea 1 milimetru.

**DATE DESPRE IMOBILUL NR. 6781**

Oficiul de Cadastru și Publicitate Imobiliară NEAMT
Biroul de Cadastru și Publicitate Imobiliară Targu-Neamt

A. Partea I. Descrierea imobilului

TEREN Extravilan

Adresa: Jud. Neamt

Nr. Crt	Nr cadastral Nr. topografic	Suprafața* (mp)	Observații / Referințe
A1	52628	9.000	Sector cadastral:245 Teren neimpregmuit;

B. Partea II. Proprietari și acte

Inscrieri privitoare la dreptul de proprietate și alte drepturi reale	Referințe
14140 / 03/08/2020	
Act Administrativ nr. Titlu de proprietate nr. 21354, din 09/06/2020 emis de CJPSDPAT NEAMT;	
B1	A1
Intabulare, drept de PROPRIETATE, dobandit prin Reconstituire, cota actuala 1/1, cota initiala 1/1	
1) PLATON ZENOBIA, decedată	

C. Partea III. SARCINI .

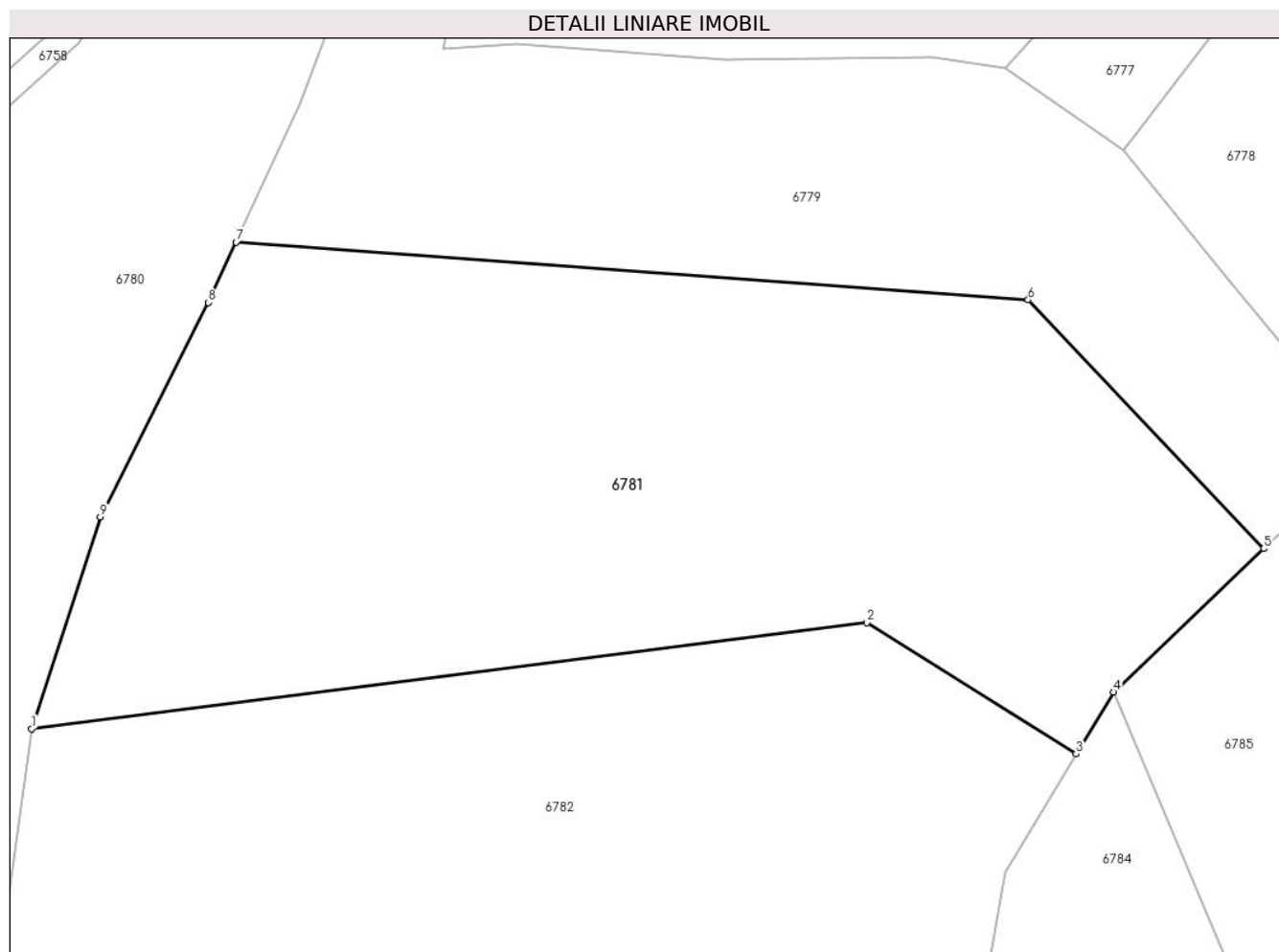
Inscrieri privind dezmembramintele dreptului de proprietate, drepturi reale de garanție și sarcini	Referințe
NU SUNT	

Anexa Nr. 1 La Partea I

Teren

Nr cadastral	Suprafața (mp)*	Observații / Referințe
52628	9.000	

* Suprafața este determinată în planul de proiecție Stereo 70.



Date referitoare la teren

Crt	Categorie folosință	Intravilan	Suprafața (mp)	Tarla	Parcelă	Nr. topo	Observații / Referințe
1	padure	NU	9.000	U.P.II Mihăieți	u.a.84A%	-	O.S. Pipirig, U.P.II Mihăieți, u.a.84A%; Proces Verbal de punere în posesie nr. 36/1256 din 19.08.2015

Lungime Segmente

1) Valorile lungimilor segmentelor sunt obținute din proiecție în plan.

Punct început	X / Y	Punct sfârșit	X / Y	Lungime segment (** (m)
1	576.650,974 633.155,712	2	576.773,366 633.171,255	123.375
2	576.773,366 633.171,255	3	576.804,05 633.152,027	36.211
3	576.804,05 633.152,027	4	576.809,496 633.161,072	10.558
4	576.809,496 633.161,072	5	576.831,517 633.182,079	30.434
5	576.831,517 633.182,079	6	576.796,982 633.218,524	50.209

Punct început	X / Y	Punct sfârşit	X / Y	Lungime segment (** (m)
6	576.796,982 633.218,524	7	576.680,93 633.226,979	116.36
7	576.680,93 633.226,979	8	576.676,852 633.218,141	9.733
8	576.676,852 633.218,141	9	576.661,044 633.186,738	35.157
9	576.661,044 633.186,738	1	576.650,974 633.155,712	32.619

** Lungimile segmentelor sunt determinate în planul de proiecție Stereo 70 și sunt rotunjite la 1 milimetru.

*** Distanța dintre puncte este formată din segmente cumulate ce sunt mai mici decât valoarea 1 milimetru.

**DATE DESPRE IMOBILUL NR. 6782**

Oficiul de Cadastru și Publicitate Imobiliară NEAMT
Biroul de Cadastru și Publicitate Imobiliară Targu-Neamt

A. Partea I. Descrierea imobilului

TEREN Extravilan

Adresa: Jud. Neamt

Nr. Crt	Nr cadastral Nr. topografic	Suprafața* (mp)	Observații / Referințe
A1	52629	22.500	Sector cadastral:245 Teren neimpregmuit;

B. Partea II. Proprietari și acte

Inscrieri privitoare la dreptul de proprietate și alte drepturi reale	Referințe
8842 / 21/05/2020	
Act Administrativ nr. Titlu de proprietate nr. 21163, din 28/02/2020 emis de CJPSDPAT NEAMT;	
B1	A1
Intabulare, drept de PROPRIETATE, dobandit prin Reconstituire, cota actuala 1/1, cota initiala 1/1	
1) MARC CONSTANTIN	

C. Partea III. SARCINI .

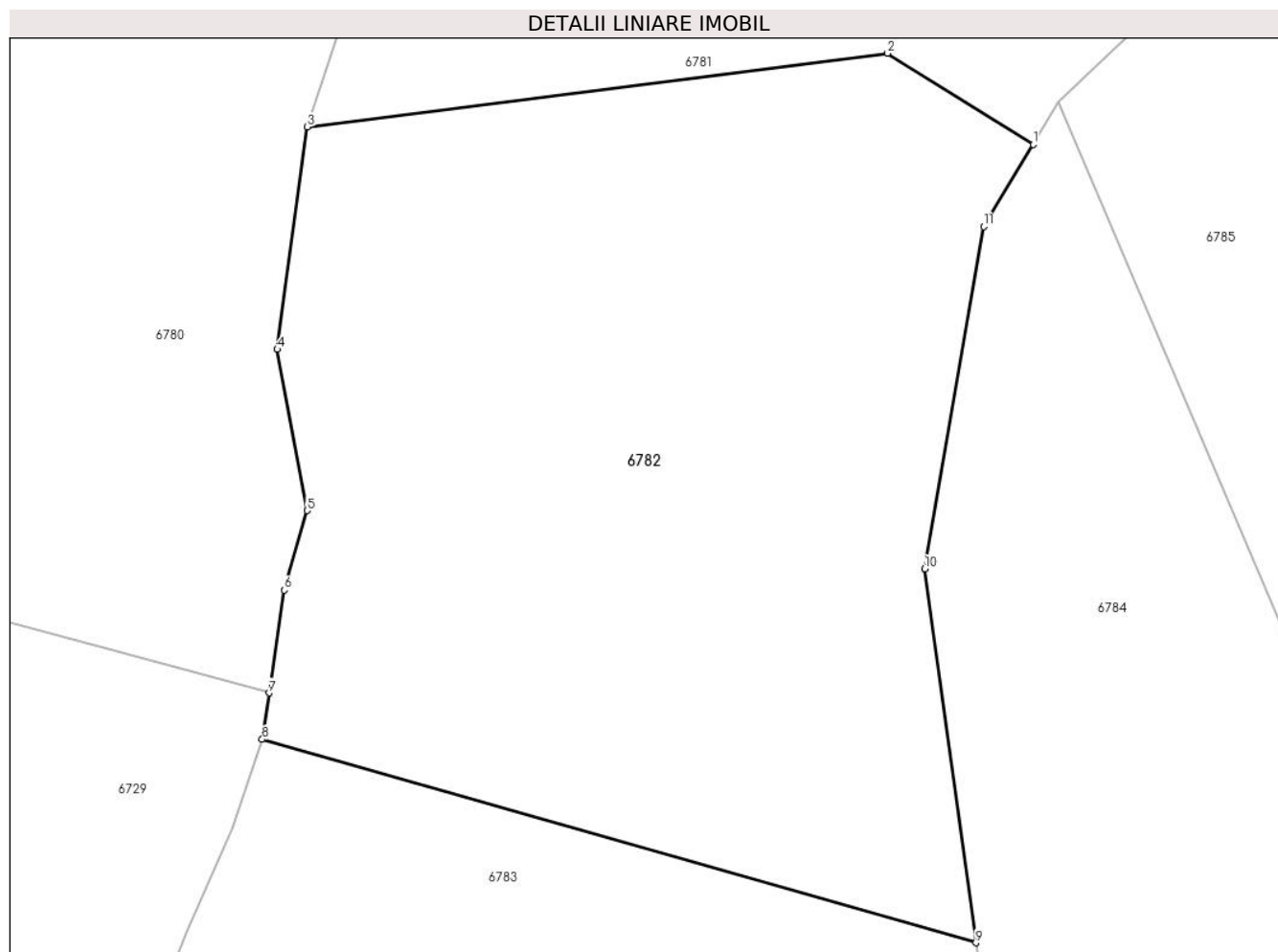
Inscrieri privind dezmembramintele dreptului de proprietate, drepturi reale de garanție și sarcini	Referințe
NU SUNT	

Anexa Nr. 1 La Partea I

Teren

Nr cadastral	Suprafața (mp)*	Observații / Referințe
52629	22.500	

* Suprafața este determinată în planul de proiecție Stereo 70.



Date referitoare la teren

Crt	Categorie folosință	Intravilan	Suprafața (mp)	Tarla	Parcelă	Nr. topo	Observații / Referințe
1	padure	NU	22.500	U.P.II Mihăieți	u.a.84A%	-	O.S. Pipirig, U.P.II Mihăieți, u.a.84A%; Proces Verbal de punere în posesie nr. 36/1249 din 19.08.2015

Lungime Segmente

1) Valorile lungimilor segmentelor sunt obținute din proiecție în plan.

Punct început	X / Y	Punct sfârșit	X / Y	Lungime segment (** (m)
1	576.804,05 633.152,027	2	576.773,366 633.171,255	36.211
2	576.773,366 633.171,255	3	576.650,974 633.155,712	123.375
3	576.650,974 633.155,712	4	576.644,58 633.108,823	47.323
4	576.644,58 633.108,823	5	576.650,874 633.074,849	34.552
5	576.650,874 633.074,849	6	576.646,019 633.058,077	17.461

Punct început	X / Y	Punct sfârşit	X / Y	Lungime segment (** (m)
6	576.646,019 633.058,077	7	576.642,843 633.036,388	21.92
7	576.642,843 633.036,388	8	576.641,414 633.026,625	9.867
8	576.641,414 633.026,625	9	576.791,985 632.983,734	156.561
9	576.791,985 632.983,734	10	576.781,153 633.062,551	79.558
10	576.781,153 633.062,551	11	576.793,625 633.134,717	73.236
11	576.793,625 633.134,717	1	576.804,05 633.152,027	20.207

** Lungimile segmentelor sunt determinate în planul de proiecție Stereo 70 și sunt rotunjite la 1 milimetru.

*** Distanța dintre puncte este formată din segmente cumulate ce sunt mai mici decât valoarea 1 milimetru.

**DATE DESPRE IMOBILUL NR. 6783**

Oficiul de Cadastru și Publicitate Imobiliară NEAMT
Biroul de Cadastru și Publicitate Imobiliară Targu-Neamt

A. Partea I. Descrierea imobilului

TEREN Extravilan

Adresa: Jud. Neamt

Nr. Crt	Nr cadastral Nr. topografic	Suprafața* (mp)	Observații / Referințe
A1	52631	30.000	Sector cadastral:245 Teren neimpregmuit;

B. Partea II. Proprietari și acte

Inscrieri privitoare la dreptul de proprietate și alte drepturi reale	Referințe
7362 / 12/03/2019	
Act Administrativ nr. 19735 - titlu de proprietate, din 06/02/2019 emis de CJPSDPAT NEAMT;	
B1	A1
Intabulare, drept de PROPRIETATE, dobandit prin Reconstituire, cota actuala 1/1, cota initiala 1/1	
1) URSU MARIA, decedata	

C. Partea III. SARCINI .

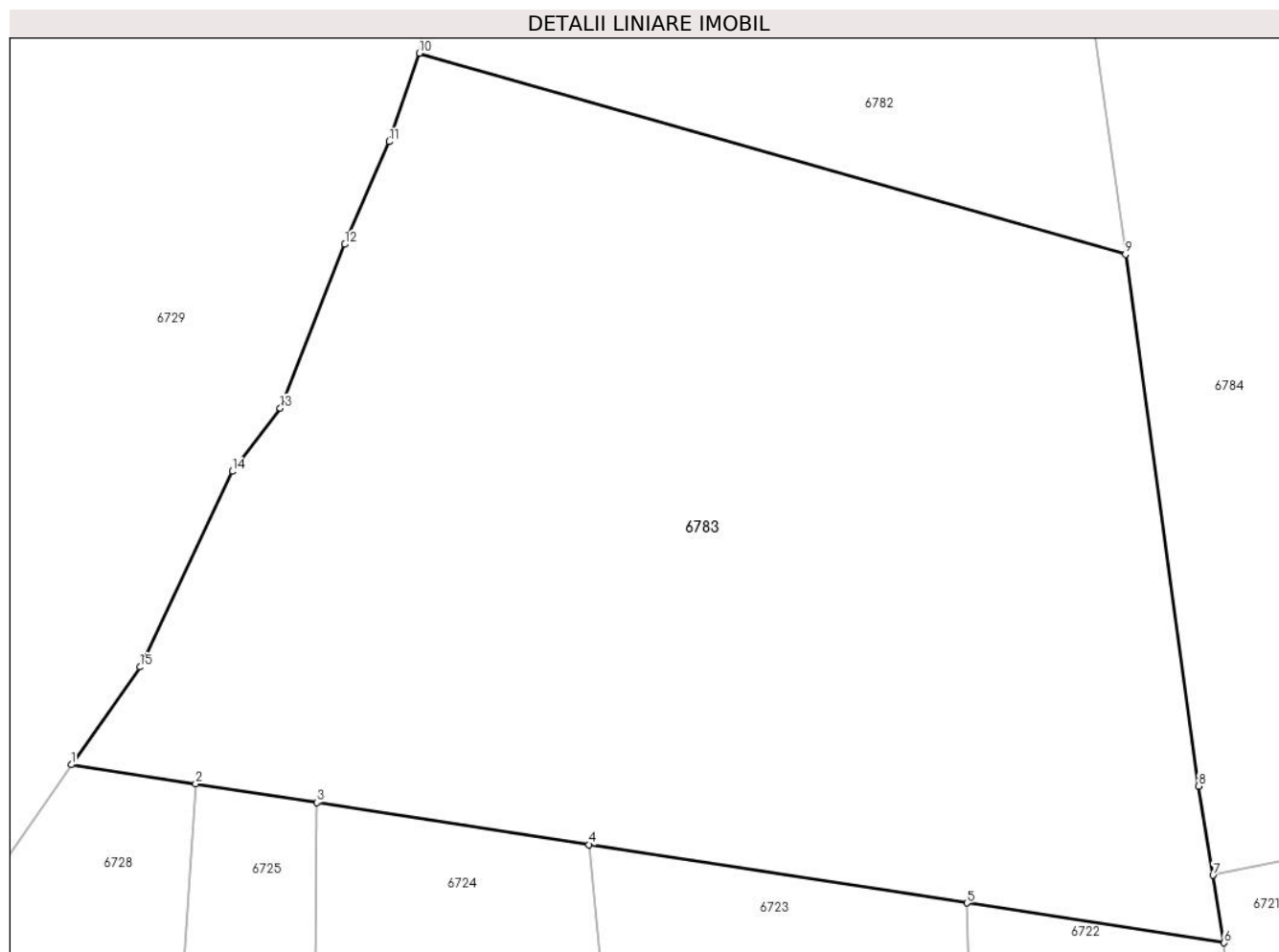
Inscrieri privind dezmembramintele dreptului de proprietate, drepturi reale de garanție și sarcini	Referințe
NU SUNT	

Anexa Nr. 1 La Partea I

Teren

Nr cadastral	Suprafața (mp)*	Observații / Referințe
52631	30.000	

* Suprafața este determinată în planul de proiecție Stereo 70.



Date referitoare la teren

Crt	Categorie folosință	Intravilan	Suprafața (mp)	Tarla	Parcelă	Nr. topo	Observații / Referințe
1	padure	NU	28.292	U.P.II Mihăieți	u.a.84A%	-	O.S. Pipirig, U.P.II Mihăieți, u.a.84A%; Proces Verbal de punere în posesie nr. 36/1253 din 26.08.2015
2	padure	NU	1.708	U.P.II Mihăieți	u.a.84B%	-	O.S. Pipirig, U.P.II Mihăieți, u.a.84B%

Lungime Segmente

1) Valorile lungimilor segmentelor sunt obținute din proiecție în plan.

Punct început	X / Y	Punct sfârșit	X / Y	Lungime segment (** (m)
1	576.567,142 632.874,971	2	576.593,679 632.870,909	26.846
2	576.593,679 632.870,909	3	576.619,535 632.866,932	26.16
3	576.619,535 632.866,932	4	576.677,584 632.857,965	58.737
4	576.677,584 632.857,965	5	576.758,22 632.845,502	81.593

Punct început	X / Y	Punct sfârşit	X / Y	Lungime segment (** (m)
5	576.758,22 632.845,502	6	576.813,059 632.837,031	55.489
6	576.813,059 632.837,031	7	576.810,686 632.851,433	14.596
7	576.810,686 632.851,433	8	576.807,554 632.870,443	19.266
8	576.807,554 632.870,443	9	576.791,985 632.983,734	114.356
9	576.791,985 632.983,734	10	576.641,414 633.026,625	156.561
10	576.641,414 633.026,625	11	576.634,957 633.007,769	19.931
11	576.634,957 633.007,769	12	576.625,506 632.985,904	23.82
12	576.625,506 632.985,904	13	576.611,721 632.950,984	37.542
13	576.611,721 632.950,984	14	576.601,494 632.937,498	16.925
14	576.601,494 632.937,498	15	576.581,802 632.895,799	46.115
15	576.581,802 632.895,799	1	576.567,142 632.874,971	25.47

** Lungimile segmentelor sunt determinate în planul de proiecție Stereo 70 și sunt rotunjite la 1 milimetru.

*** Distanța dintre puncte este formată din segmente cumulate ce sunt mai mici decât valoarea 1 milimetru.

**DATE DESPRE IMOBILUL NR. 6784**

Oficiul de Cadastru și Publicitate Imobiliară NEAMT
Biroul de Cadastru și Publicitate Imobiliară Targu-Neamt

A. Partea I. Descrierea imobilului

TEREN Extravilan

Adresa: Jud. Neamt

Nr. Crt	Nr cadastral Nr. topografic	Suprafața* (mp)	Observații / Referințe
A1	52630	21.500	Sector cadastral:245 Teren neimpregmuit;

B. Partea II. Proprietari și acte

Inscrieri privitoare la dreptul de proprietate și alte drepturi reale	Referințe
13844 / 30/07/2020	
Act Administrativ nr. Titlu de proprietate nr. 21353, din 09/06/2020 emis de CJPSDPAT NEAMT;	
B1	A1
Intabulare, drept de PROPRIETATE, dobandit prin Reconstituire, cota actuala 1/1, cota initiala 1/1	
1) MITREA ECATERINA 2) DOMINTE C CONSTANTIN 3) DOMINTE AUREL 4) DOMINTE IOANA 5) IGNAT MARIA 6) MACOVEI MARIA	

C. Partea III. SARCINI .

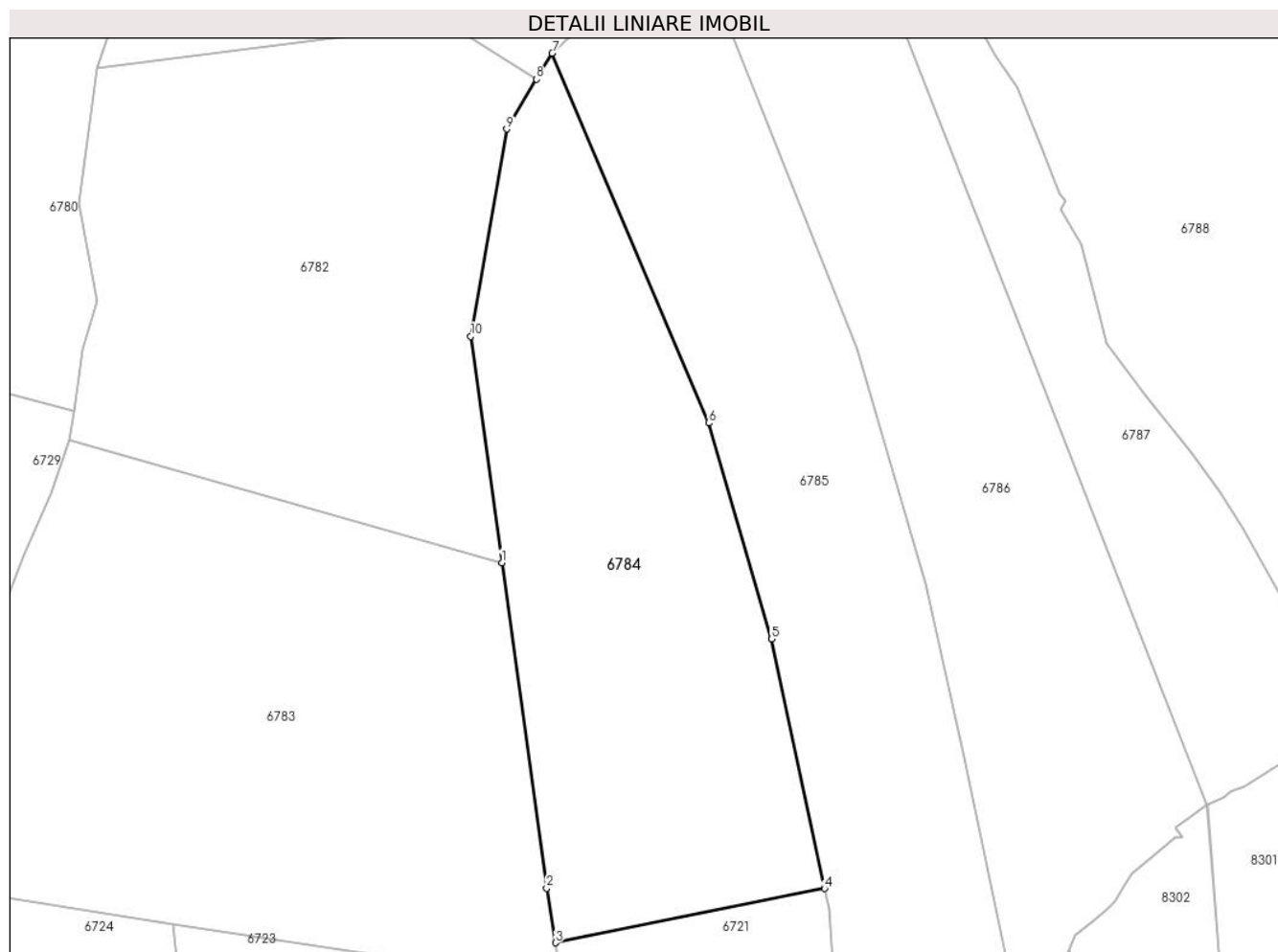
Inscrieri privind dezmembramintele dreptului de proprietate, drepturi reale de garanție și sarcini	Referințe
NU SUNT	

Anexa Nr. 1 La Partea I

Teren

Nr cadastral	Suprafața (mp)*	Observații / Referințe
52630	21.500	

* Suprafața este determinată în planul de proiecție Stereo 70.



Date referitoare la teren

Crt	Categorie folosință	Intravilan	Suprafața (mp)	Tarla	Parcelă	Nr. topo	Observații / Referințe
1	padure	NU	17.997	U.P.II Mihăieți	u.a.84A%	-	O.S. Pipirig, U.P.II Mihăieți, u.a.84A%; Proces Verbal de punere în posesie nr. 36/1252 din 24.08.2015
2	padure	NU	3.503	U.P.II Mihăieți	u.a.84B%	-	O.S. Pipirig, U.P.II Mihăieți, u.a.84B%

Lungime Segmente

1) Valorile lungimilor segmentelor sunt obținute din proiecție în plan.

Punct început	X / Y	Punct sfârșit	X / Y	Lungime segment (** (m)
1	576.791,985 632.983,734	2	576.807,554 632.870,443	114.356
2	576.807,554 632.870,443	3	576.810,686 632.851,433	19.266
3	576.810,686 632.851,433	4	576.904,378 632.870,29	95.571
4	576.904,378 632.870,29	5	576.885,916 632.957,178	88.828

Punct început	X / Y	Punct sfârșit	X / Y	Lungime segment (** (m)
5	576.885,916 632.957,178	6	576.864,023 633.032,364	78.309
6	576.864,023 633.032,364	7	576.809,496 633.161,072	139.782
7	576.809,496 633.161,072	8	576.804,05 633.152,027	10.558
8	576.804,05 633.152,027	9	576.793,625 633.134,717	20.207
9	576.793,625 633.134,717	10	576.781,153 633.062,551	73.236
10	576.781,153 633.062,551	1	576.791,985 632.983,734	79.558

** Lungimile segmentelor sunt determinate în planul de proiecție Stereo 70 și sunt rotunjite la 1 milimetru.

*** Distanța dintre puncte este formată din segmente cumulate ce sunt mai mici decât valoarea 1 milimetru.

**DATE DESPRE IMOBILUL NR. 6785**

Oficiul de Cadastru și Publicitate Imobiliară NEAMT
Biroul de Cadastru și Publicitate Imobiliară Targu-Neamt

A. Partea I. Descrierea imobilului

TEREN Extravilan

Adresa: Jud. Neamt

Nr. Crt	Nr cadastral Nr. topografic	Suprafața* (mp)	Observații / Referințe
A1	53277	Din acte: 0 Masurata: 25.000	Sector cadastral:245 Teren neimpregmuit;

B. Partea II. Proprietari și acte

Inscrieri privitoare la dreptul de proprietate și alte drepturi reale		Referințe
28371 / 23/10/2019		
Act Notarial nr. Act de dezmembrare aut nr. 1032, din 23/10/2019 emis de NP Tudor V. VIOREL;		
B1	Se infiinteaza cartea funciara 53277 a imobilului cu numarul cadastral 53277/Pipirig, rezultat din dezmembrarea imobilului cu numarul cadastral 52638 inscris in cartea funciara 52638;	A1
Act Administrativ nr. 23354 - referat de admitere dezmembrare, din 04/09/2019 emis de OCPI NEAMT;		
B5	Se radiază înscrierea efectuată în baza încheierii nr. 24400 din 13.09.2019	A1
495 / 10/01/2022		
Act Notarial nr. CONTRACT DE VÂNZARE aut. nr. 29, din 07/01/2022 emis de BIN Andronache Laura;		
B7	Intabulare, drept de PROPRIETATE, cu titlu de drept de CUMPĂRARE, dobandit prin Conventie, cota actuala 1/1, cota initiala 1/1	A1
	1) PAVEL IULIAN 2) PAVEL ANDREEA, bun comun	

C. Partea III. SARCINI .

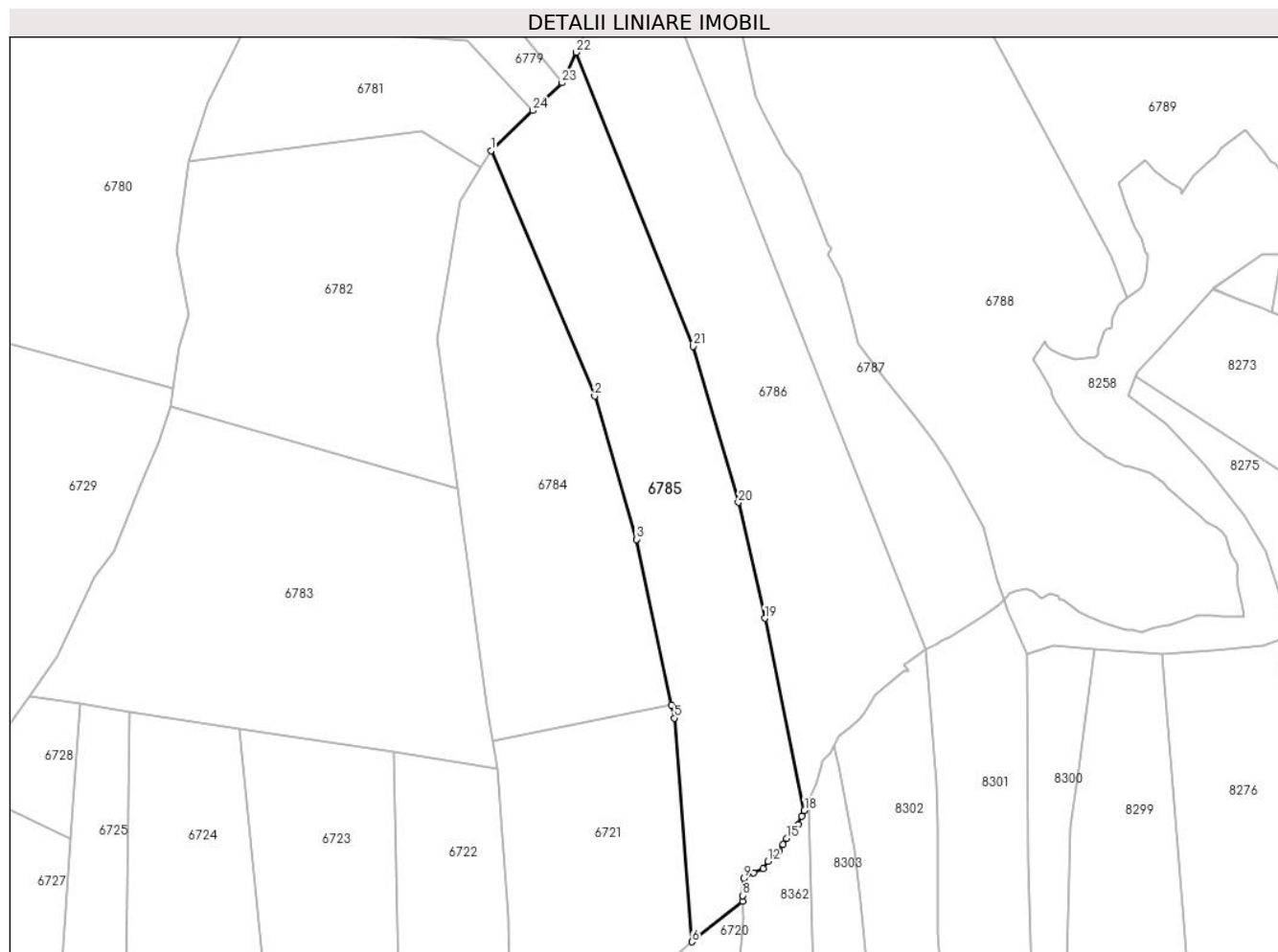
Inscrieri privind dezmembramintele dreptului de proprietate, drepturi reale de garanție și sarcini	Referințe
NU SUNT	

Anexa Nr. 1 La Partea I

Teren

Nr cadastral	Suprafața (mp)*	Observații / Referințe
53277	Din acte: 0 Masurata: 25.000	

* Suprafața este determinată în planul de proiecție Stereo 70.



Date referitoare la teren

Crt	Categorie folosință	Intravilan	Suprafața (mp)	Tarla	Parcelă	Nr. topo	Observații / Referințe
1	padure	NU	12.476	U.P.II Mihăieți	u.a.84A%	-	O.S. Pipirig, U.P.II Mihăieți, u.a.84A%; Proces Verbal de punere în posesie nr. 36/1245 din 16.11.2015
2	padure	NU	12.524	U.P.II Mihăieți	u.a.84B%	-	O.S. Pipirig, U.P.II Mihăieți, u.a.84B%

Lungime Segmente

1) Valorile lungimilor segmentelor sunt obținute din proiecție în plan.

Punct început	X / Y	Punct sfârșit	X / Y	Lungime segment (** (m))
1	576.809,496 633.161,072	2	576.864,023 633.032,364	139.782
3	576.885,916 632.957,178	4	576.904,378 632.870,29	88.828
5	576.905,832 632.863,449	6	576.915,186 632.746,057	117.764

Punct început	X / Y	Punct sfârșit	X / Y	Lungime segment (** (m))
2	576.864,023 633.032,364	3	576.885,916 632.957,178	78.309
4	576.904,378 632.870,29	5	576.905,832 632.863,449	6.994
6	576.915,186 632.746,057	7	576.941,57 632.767,286	33.864

Punct început	X / Y	Punct sfârșit	X / Y	Lungime segment (** (m)
7	576.941,57 632.767,286	8	576.941,747 632.770,291	3.01
9	576.942,275 632.779,264	10	576.947,368 632.782,353	5.957
11	576.952,342 632.784,459	12	576.954,951 632.788,375	4.706
13	576.960,775 632.793,732	14	576.962,85 632.797,203	4.044
15	576.964,718 632.800,328	16	576.970,797 632.807,632	9.503
17	576.972,747 632.811,981	18	576.974,079 632.814,994	3.294
19	576.953,241 632.915,73	20	576.939,453 632.976,597	62.409
21	576.915,605 633.058,496	22	576.854,279 633.212,685	165.937
23	576.846,85 633.196,648	24	576.831,517 633.182,079	21.151

Punct început	X / Y	Punct sfârșit	X / Y	Lungime segment (** (m)
8	576.941,747 632.770,291	9	576.942,275 632.779,264	8.989
10	576.947,368 632.782,353	11	576.952,342 632.784,459	5.401
12	576.954,951 632.788,375	13	576.960,775 632.793,732	7.913
14	576.962,85 632.797,203	15	576.964,718 632.800,328	3.641
16	576.970,797 632.807,632	17	576.972,747 632.811,981	4.766
18	576.974,079 632.814,994	19	576.953,241 632.915,73	102.869
20	576.939,453 632.976,597	21	576.915,605 633.058,496	85.3
22	576.854,279 633.212,685	23	576.846,85 633.196,648	17.674
24	576.831,517 633.182,079	1	576.809,496 633.161,072	30.434

** Lungimile segmentelor sunt determinate în planul de proiecție Stereo 70 și sunt rotunjite la 1 milimetru.

*** Distanța dintre puncte este formată din segmente cumulate ce sunt mai mici decât valoarea 1 milimetru.

**DATE DESPRE IMOBILUL NR. 6786**

Oficiul de Cadastru și Publicitate Imobiliară NEAMT
 Biroul de Cadastru și Publicitate Imobiliară Targu-Neamt

A. Partea I. Descrierea imobilului

TEREN Extravilan

Adresa: Jud. Neamt

Nr. Crt	Nr cadastral Nr. topografic	Suprafața* (mp)	Observații / Referințe
A1	53278	25.000	Sector cadastral:245 Teren neimpregmuit;

B. Partea II. Proprietari și acte

Inscrieri privitoare la dreptul de proprietate și alte drepturi reale		Referințe
28371 / 23/10/2019		
Act Notarial nr. Act de dezmembrare aut nr. 1032, din 23/10/2019 emis de NP Tudor V. VIOREL;		
B1	Se infiinteaza cartea funciara 53278 a imobilului cu numarul cadastral 53278/Pipirig, rezultat din dezmembrarea imobilului cu numarul cadastral 52638 inscris in cartea funciara 52638;	A1
Act Administrativ nr. 23354 - referat de admitere dezmembrare, din 04/09/2019 emis de OCPI NEAMT;		
B5	Se radiază înscrierea efectuată în baza încheierii nr. 24400 din 13.09.2019	A1
28373 / 23/10/2019		
Act Notarial nr. Act de partaj voluntar aut nr. 1033, din 23/10/2019 emis de NP Tudor V. VIOREL;		
B6	Intabulare, drept de PROPRIETATE, cu titlu de drept de partaj, dobandit prin Conventie, cota actuala 1/1, cota initiala 1/1 1) LALĂU-SECUIU ȘTEFANIA, bun propriu	A1

C. Partea III. SARCINI .

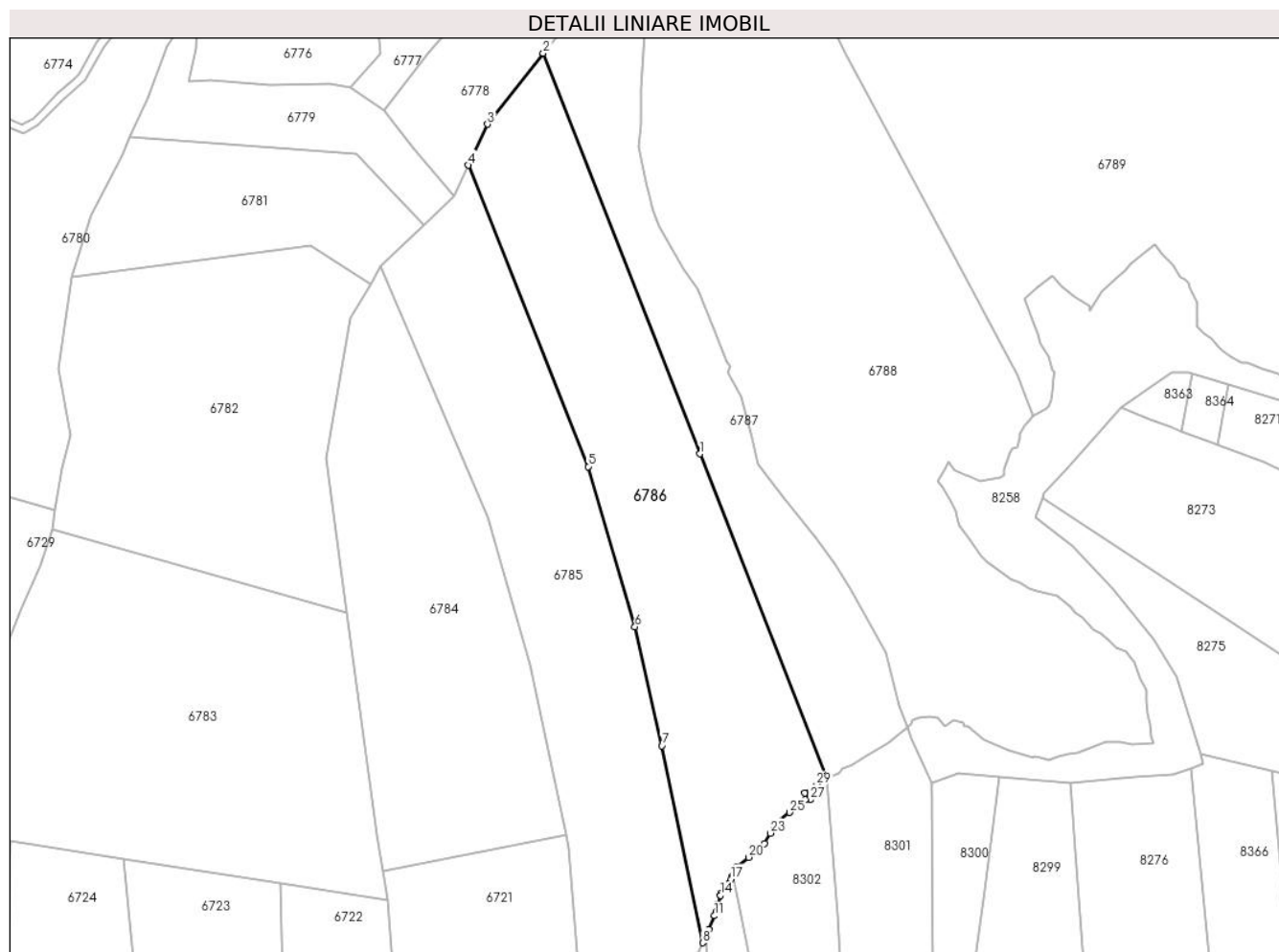
Inscrieri privind dezmembramintele dreptului de proprietate, drepturi reale de garanție și sarcini	Referințe
NU SUNT	

Anexa Nr. 1 La Partea I

Teren

Nr cadastral	Suprafața (mp)*	Observații / Referințe
53278	25.000	

* Suprafața este determinată în planul de proiecție Stereo 70.



Date referitoare la teren

Crt	Categorie folosință	Intravilan	Suprafața (mp)	Tarla	Parcelă	Nr. topo	Observații / Referințe
1	padure	NU	11.578	U.P.II Mihăieți	u.a.84A%	-	O.S. Pipirig, U.P.II Mihăieți, u.a.84A%; Proces Verbal de punere în posesie nr. 36/1245 din 16.11.2015
2	padure	NU	13.422	U.P.II Mihăieți	u.a.84B%	-	O.S. Pipirig, U.P.II Mihăieți, u.a.84B%

Lungime Segmente

1) Valorile lungimilor segmentelor sunt obținute din proiecție în plan.

Punct început	X / Y	Punct sfârșit	X / Y	Lungime segment (** (m))
1	576.972,757 633.065,047	2	576.892,504 633.269,942	220.051
3	576.863,982 633.233,631	4	576.854,279 633.212,685	23.084
5	576.915,605 633.058,496	6	576.939,453 632.976,597	85.3
7	576.953,241 632.915,73	8	576.974,079 632.814,994	102.869

Punct început	X / Y	Punct sfârșit	X / Y	Lungime segment (** (m))
2	576.892,504 633.269,942	3	576.863,982 633.233,631	46.174
4	576.854,279 633.212,685	5	576.915,605 633.058,496	165.937
6	576.939,453 632.976,597	7	576.953,241 632.915,73	62.409
8	576.974,079 632.814,994	9	576.976,038 632.819,427	4.847

Punct început	X / Y	Punct sfârșit	X / Y	Lungime segment (** (m)
9	576.976,038 632.819,427	10	576.977,161 632.821,967	2.777
11	576.980,186 632.828,81	12	576.981,055 632.830,775	2.149
13	576.982,074 632.834,853	14	576.983,176 632.839,261	4.544
15	576.983,479 632.840,473	16	576.987,591 632.845,401	6.418
17	576.988,667 632.847,573	18	576.989,422 632.849,097	1.701
19	576.991,892 632.854,083	20	576.997,634 632.858,703	7.37
21	577.002,62 632.863,133	22	577.005,646 632.865,822	4.048
23	577.008,724 632.871,034	24	577.011,359 632.875,496	5.182
25	577.018,622 632.881,597	26	577.026,581 632.888,282	10.394
27	577.029,106 632.888,153	28	577.026,473 632.891,571	4.315
29	577.032,486 632.895,738	30	577.037,666 632.899,327	6.302

Punct început	X / Y	Punct sfârșit	X / Y	Lungime segment (** (m)
10	576.977,161 632.821,967	11	576.980,186 632.828,81	7.482
12	576.981,055 632.830,775	13	576.982,074 632.834,853	4.203
14	576.983,176 632.839,261	15	576.983,479 632.840,473	1.249
16	576.987,591 632.845,401	17	576.988,667 632.847,573	2.424
18	576.989,422 632.849,097	19	576.991,892 632.854,083	5.564
20	576.997,634 632.858,703	21	577.002,62 632.863,133	6.67
22	577.005,646 632.865,822	23	577.008,724 632.871,034	6.053
24	577.011,359 632.875,496	25	577.018,622 632.881,597	9.485
26	577.026,581 632.888,282	27	577.029,106 632.888,153	2.528
28	577.026,473 632.891,571	29	577.032,486 632.895,738	7.316
30	577.037,666 632.899,327	1	576.972,757 633.065,047	177.978

** Lungimile segmentelor sunt determinate în planul de proiecție Stereo 70 și sunt rotunjite la 1 milimetru.

*** Distanța dintre puncte este formată din segmente cumulate ce sunt mai mici decât valoarea 1 milimetru.

**DATE DESPRE IMOBILUL NR. 6787**

Oficiul de Cadastru și Publicitate Imobiliară NEAMT
Biroul de Cadastru și Publicitate Imobiliară Targu-Neamt

A. Partea I. Descrierea imobilului

TEREN Extravilan

Adresa: Jud. Neamt

Nr. Crt	Nr cadastral Nr. topografic	Suprafața* (mp)	Observații / Referințe
A1	52639	15.000	Sector cadastral:245 Teren neimprejmuit;

B. Partea II. Proprietari și acte

Inscrieri privitoare la dreptul de proprietate și alte drepturi reale		Referințe
2666 / 08/02/2022		
Act Notarial nr. CONTRACT DE VÂNZARE aut. nr. 441, din 18/06/2021 emis de BIN Tudor V. VIOREL;		
B2	Intabulare, drept de PROPRIETATE, cu titlu de drept de CUMPĂRARE, dobandit prin Conventie, cota actuala 1/1, cota initiala 1/1	A1
	1) NASTASĂ PETRU	
	2) NASATASĂ CLEOPATRA , bun comun	

C. Partea III. SARCINI .

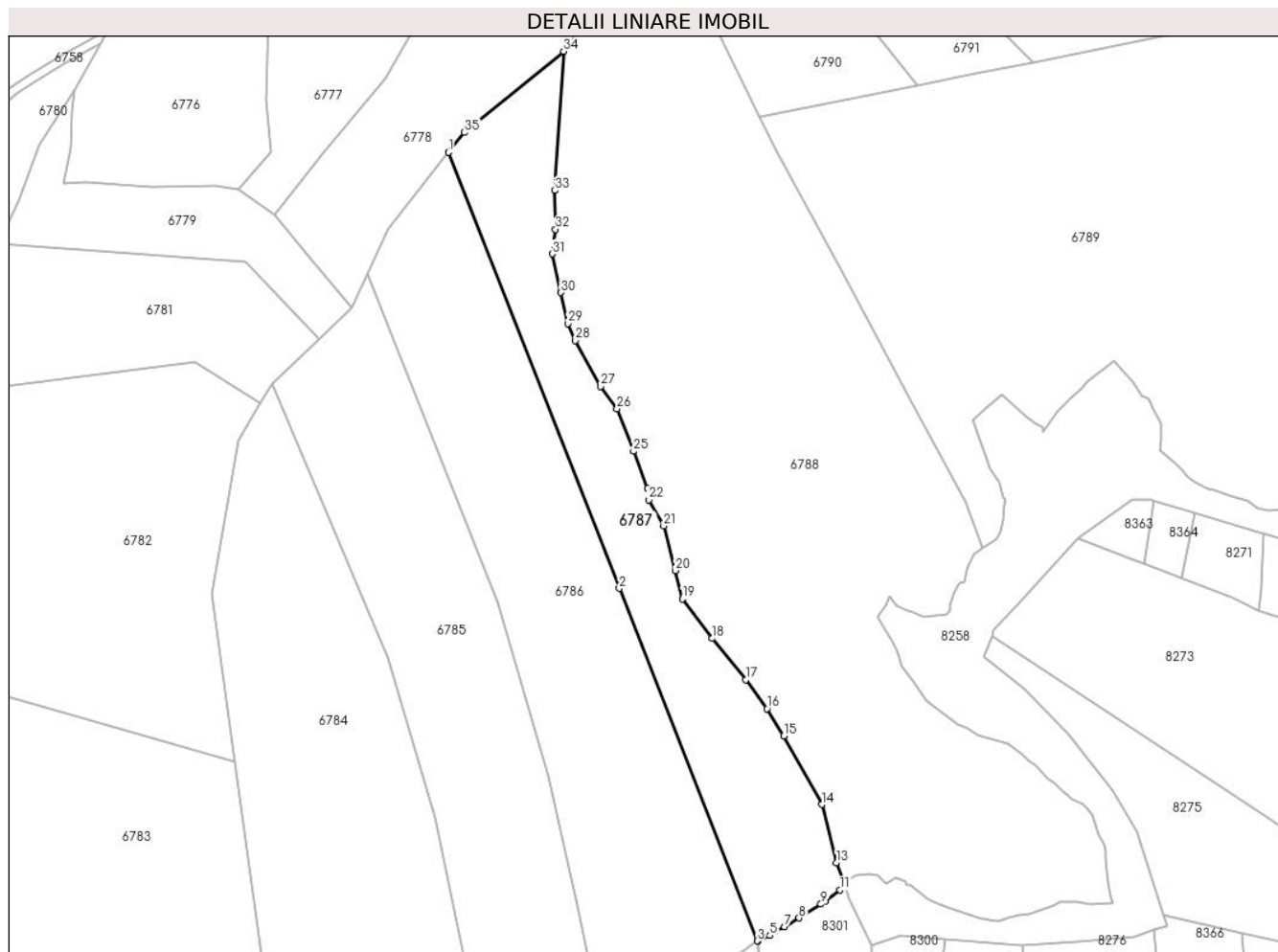
Inscrieri privind dezmembramintele dreptului de proprietate, drepturi reale de garanție și sarcini	Referințe
NU SUNT	

Anexa Nr. 1 La Partea I

Teren

Nr cadastral	Suprafața (mp)*	Observații / Referințe
52639	15.000	

* Suprafața este determinată în planul de proiecție Stereo 70.



Date referitoare la teren

Crt	Categorie folosință	Intravilan	Suprafața (mp)	Tarla	Parcelă	Nr. topo	Observații / Referințe
1	padure	NU	9.423	U.P.II Mihăieți	u.a.84A%	-	O.S. Pipirig, U.P.II Mihăieți, u.a.84A%; Proces Verbal de punere în posesie nr. 36/1265 din 19.08.2015
2	padure	NU	5.577	U.P.II Mihăieți	u.a.84B%	-	O.S. Pipirig, U.P.II Mihăieți, u.a.84B%

Lungime Segmente

1) Valorile lungimilor segmentelor sunt obținute din proiecție în plan.

Punct început	X / Y	Punct sfârșit	X / Y	Lungime segment (** (m))
1	576.892,504 633.269,942	2	576.972,757 633.065,047	220.051
3	577.037,666 632.899,327	4	577.037,896 632.899,486	0.28
5	577.043,583 632.901,869	6	577.045,91 632.903,965	3.132
7	577.050,42 632.906,002	8	577.057,288 632.910,062	7.978

Punct început	X / Y	Punct sfârșit	X / Y	Lungime segment (** (m))
2	576.972,757 633.065,047	3	577.037,666 632.899,327	177.978
4	577.037,896 632.899,486	5	577.043,583 632.901,869	6.166
6	577.045,91 632.903,965	7	577.050,42 632.906,002	4.949
8	577.057,288 632.910,062	9	577.067,613 632.916,563	12.201

Punct început	X / Y	Punct sfârșit	X / Y	Lungime segment (** (m)
9	577.067,613 632.916,563	10	577.069,572 632.917,922	2.384
11	577.076,615 632.923,207	12	577.078,832 632.925,352	3.085
13	577.074,935 632.936,059	14	577.068,064 632.963,373	28.165
15	577.050,091 632.995,661	16	577.042,195 633.008,463	15.041
17	577.032,21 633.022,017	18	577.016,509 633.041,461	24.992
19	577.002,439 633.060,053	20	576.999,136 633.073,338	13.689
21	576.993,676 633.094,319	22	576.986,751 633.106,568	14.071
23	576.988,316 633.109,71	24	576.986,153 633.111,97	3.128
25	576.979,454 633.129,461	26	576.971,668 633.149,339	21.348
27	576.963,968 633.159,999	28	576.952,073 633.181,479	24.554
29	576.948,575 633.189,464	30	576.945,319 633.204,006	14.902
31	576.941,271 633.222,165	32	576.942,696 633.233,761	11.683
33	576.942,446 633.251,975	34	576.946,552 633.317,419	65.573
35	576.899,84 633.279,282	1	576.892,504 633.269,942	11.877

Punct început	X / Y	Punct sfârșit	X / Y	Lungime segment (** (m)
10	577.069,572 632.917,922	11	577.076,615 632.923,207	8.805
12	577.078,832 632.925,352	13	577.074,935 632.936,059	11.394
14	577.068,064 632.963,373	15	577.050,091 632.995,661	36.953
16	577.042,195 633.008,463	17	577.032,21 633.022,017	16.835
18	577.016,509 633.041,461	19	577.002,439 633.060,053	23.316
20	576.999,136 633.073,338	21	576.993,676 633.094,319	21.68
22	576.986,751 633.106,568	23	576.988,316 633.109,71	3.51
24	576.986,153 633.111,97	25	576.979,454 633.129,461	18.73
26	576.971,668 633.149,339	27	576.963,968 633.159,999	13.15
28	576.952,073 633.181,479	29	576.948,575 633.189,464	8.718
30	576.945,319 633.204,006	31	576.941,271 633.222,165	18.605
32	576.942,696 633.233,761	33	576.942,446 633.251,975	18.216
34	576.946,552 633.317,419	35	576.899,84 633.279,282	60.303

** Lungimile segmentelor sunt determinate în planul de proiecție Stereo 70 și sunt rotunjite la 1 milimetru.

*** Distanța dintre puncte este formată din segmente cumulate ce sunt mai mici decât valoarea 1 milimetru.

**DATE DESPRE IMOBILUL NR. 6788**

Oficiul de Cadastru și Publicitate Imobiliară NEAMT
Biroul de Cadastru și Publicitate Imobiliară Targu-Neamt

A. Partea I. Descrierea imobilului

TEREN Extravilan

Adresa: Jud. Neamt

Nr. Crt	Nr cadastral Nr. topografic	Suprafața* (mp)	Observații / Referințe
A1	52640	50.000	Sector cadastral:245 Teren neimpregmuit;

B. Partea II. Proprietari și acte

Inscrieri privitoare la dreptul de proprietate și alte drepturi reale	Referințe
7164 / 11/03/2019	
Act Administrativ nr. 20006 - titlu de proprietate, din 02/11/2018 emis de CJPSDPAT NEAMT;	
B1	A1
Intabulare, drept de PROPRIETATE, dobandit prin Reconstituire, cota actuala 1/1, cota initiala 1/1	
1) NASATASĂ CLEOPATRA	

C. Partea III. SARCINI .

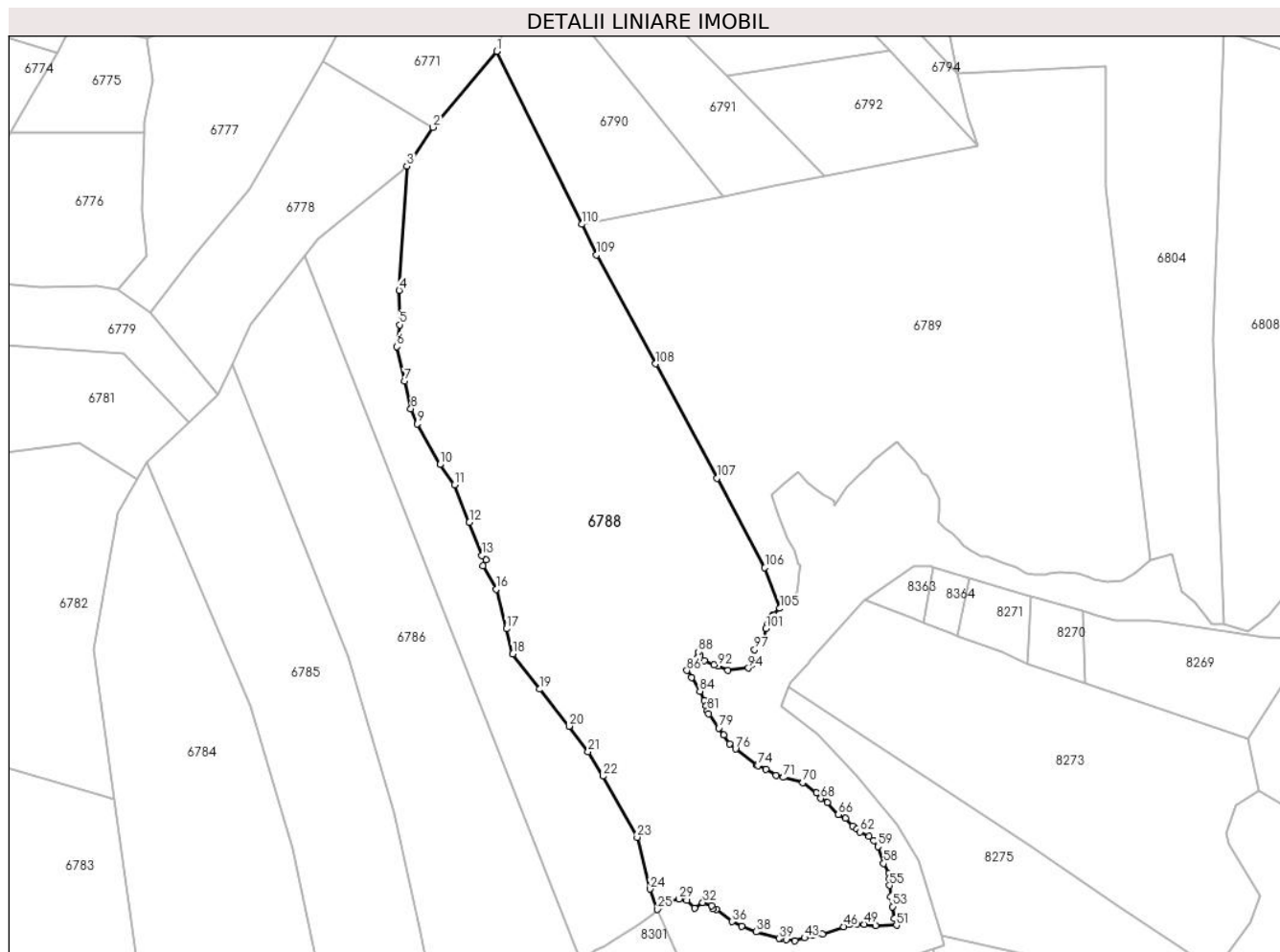
Inscrieri privind dezmembramintele dreptului de proprietate, drepturi reale de garanție și sarcini	Referințe
NU SUNT	

Anexa Nr. 1 La Partea I

Teren

Nr cadastral	Suprafața (mp)*	Observații / Referințe
52640	50.000	

* Suprafața este determinată în planul de proiecție Stereo 70.



Date referitoare la teren

Crt	Categorie folosință	Intravilan	Suprafața (mp)	Tarla	Parcelă	Nr. topo	Observații / Referințe
1	padure	NU	23.277	U.P.II Mihăieți	u.a.83A%	-	O.S. Pipirig, U.P.II Mihăieți, u.a.83A%; Proces Verbal de punere în posesie nr. 36/1261 din 19.08.2015
2	padure	NU	26.723	U.P.II Mihăieți	u.a.83B%	-	O.S. Pipirig, U.P.II Mihăieți, u.a.83B%

Lungime Segmente

1) Valorile lungimilor segmentelor sunt obținute din proiecție în plan.

Punct început	X / Y	Punct sfârșit	X / Y	Lungime segment	Punct început	X / Y	Punct sfârșit	X / Y	Lungime segment	Punct început	X / Y	Punct sfârșit	X / Y	Lungime segment
1	576.993,946 633.378,005	2	576.960,326 633.337,945	52.298	2	576.960,326 633.337,945	3	576.946,552 633.317,419	24.719	3	576.946,552 633.317,419	4	576.942,446 633.251,975	65.573
4	576.942,446 633.251,975	5	576.942,696 633.233,761	18.216	5	576.942,696 633.233,761	6	576.941,271 633.222,165	11.683	6	576.941,271 633.222,165	7	576.945,319 633.204,006	18.605
7	576.945,319 633.204,006	8	576.948,575 633.189,464	14.902	8	576.948,575 633.189,464	9	576.952,073 633.181,479	8.718	9	576.952,073 633.181,479	10	576.963,968 633.159,999	24.554
10	576.963,968 633.159,999	11	576.971,668 633.149,339	13.15	11	576.971,668 633.149,339	12	576.979,454 633.129,461	21.348	12	576.979,454 633.129,461	13	576.986,153 633.111,97	18.73

Punct început	X / Y	Punct sfârşit	X / Y	Lungime segment	Punct început	X / Y	Punct sfârşit	X / Y	Lungime segment	Punct început	X / Y	Punct sfârşit	X / Y	Lungime segment
13	576.986,153 633.111,97	14	576.988,316 633.109,71	3.128	14	576.988,316 633.109,71	15	576.986,751 633.106,568	3.51	15	576.986,751 633.106,568	16	576.993,676 633.094,319	14.07 1
16	576.993,676 633.094,319	17	576.999,136 633.073,338	21.68	17	576.999,136 633.073,338	18	577.002,439 633.060,053	13.68 9	18	577.002,439 633.060,053	19	577.016,509 633.041,461	23.31 6
19	577.016,509 633.041,461	20	577.032,21 633.022,017	24.99 2	20	577.032,21 633.022,017	21	577.042,195 633.008,463	16.83 5	21	577.042,195 633.008,463	22	577.050,091 632.995,661	15.04 1
22	577.050,091 632.995,661	23	577.068,064 632.963,373	36.95 3	23	577.068,064 632.963,373	24	577.074,935 632.936,059	28.16 5	24	577.074,935 632.936,059	25	577.078,832 632.925,352	11.39 4
25	577.078,832 632.925,352	26	577.080,764 632.927,222	2.689	26	577.080,764 632.927,222	27	577.081,392 632.928,546	1.465	27	577.081,392 632.928,546	28	577.084,348 632.930,123	3.35
28	577.084,348 632.930,123	29	577.090,187 632.930,932	5.895	29	577.090,187 632.930,932	30	577.094,312 632.930,22	4.186	30	577.094,312 632.930,22	31	577.098,292 632.926,047	5.767
31	577.098,292 632.926,047	32	577.102,712 632.928,93	5.277	32	577.102,712 632.928,93	33	577.107,395 632.927,426	4.919	33	577.107,395 632.927,426	34	577.107,856 632.925,799	1.691
34	577.107,856 632.925,799	35	577.109,909 632.925,443	2.084	35	577.109,909 632.925,443	36	577.118,143 632.918,902	10.51 6	36	577.118,143 632.918,902	37	577.123,284 632.916,442	5.699
37	577.123,284 632.916,442	38	577.130,906 632.913,503	8.169	38	577.130,906 632.913,503	39	577.143,017 632.909,93	12.62 7	39	577.143,017 632.909,93	40	577.143,999 632.910,005	0.985
40	577.143,999 632.910,005	41	577.146,74 632.909,41	2.805	41	577.146,74 632.909,41	42	577.151,326 632.908,736	4.635	42	577.151,326 632.908,736	43	577.156,427 632.910,278	5.329
43	577.156,427 632.910,278	44	577.160,952 632.911,575	4.707	44	577.160,952 632.911,575	45	577.165,945 632.912,196	5.031	45	577.165,945 632.912,196	46	577.177,118 632.916,239	11.88 2
46	577.177,118 632.916,239	47	577.180,245 632.917,488	3.367	47	577.180,245 632.917,488	48	577.184,073 632.917,561	3.829	48	577.184,073 632.917,561	49	577.187,922 632.917,44	3.851
49	577.187,922 632.917,44	50	577.193,971 632.916,792	6.084	50	577.193,971 632.916,792	51	577.204,978 632.916,952	11.00 8	51	577.204,978 632.916,952	52	577.203,971 632.920,429	3.62
52	577.203,971 632.920,429	53	577.202,917 632.926,79	6.448	53	577.202,917 632.926,79	54	577.202,022 632.932,133	5.417	54	577.202,022 632.932,133	55	577.201,289 632.937,962	5.875
55	577.201,289 632.937,962	56	577.201,416 632.941,736	3.776	56	577.201,416 632.941,736	57	577.200,948 632.944,368	2.673	57	577.200,948 632.944,368	58	577.198,202 632.949,549	5.864
58	577.198,202 632.949,549	59	577.195,151 632.958,494	9.451	59	577.195,151 632.958,494	60	577.192,904 632.961,618	3.848	60	577.192,904 632.961,618	61	577.190,533 632.963,792	3.217
61	577.190,533 632.963,792	62	577.185,556 632.966,195	5.527	62	577.185,556 632.966,195	63	577.184,024 632.967,616	2.09	63	577.184,024 632.967,616	64	577.181,883 632.969,303	2.726
64	577.181,883 632.969,303	65	577.177,952 632.973,316	5.618	65	577.177,952 632.973,316	66	577.174,369 632.975,385	4.137	66	577.174,369 632.975,385	67	577.168,38 632.981,574	8.612
67	577.168,38 632.981,574	68	577.165,005 632.983,815	4.051	68	577.165,005 632.983,815	69	577.162,636 632.986,8	3.811	69	577.162,636 632.986,8	70	577.155,562 632.992,187	8.892
70	577.155,562 632.992,187	71	577.145,249 632.994,958	10.67 9	71	577.145,249 632.994,958	72	577.141,27 632.995,914	4.092	72	577.141,27 632.995,914	73	577.136,124 632.999,286	6.152
73	577.136,124 632.999,286	74	577.131,733 633.001,127	4.761	74	577.131,733 633.001,127	75	577.131,141 633.001,52	0.711	75	577.131,141 633.001,52	76	577.119,935 633.009,945	14.02
76	577.119,935 633.009,945	77	577.116,8 633.012,729	4.193	77	577.116,8 633.012,729	78	577.113,801 633.017,355	5.513	78	577.113,801 633.017,355	79	577.111,175 633.021,008	4.499
79	577.111,175 633.021,008	80	577.105,822 633.028,491	9.201	80	577.105,822 633.028,491	81	577.105,201 633.030,015	1.646	81	577.105,201 633.030,015	82	577.104,335 633.032,598	2.724
82	577.104,335 633.032,598	83	577.103,537 633.035,505	3.015	83	577.103,537 633.035,505	84	577.101,167 633.040,412	5.449	84	577.101,167 633.040,412	85	577.096,769 633.047,739	8.546
85	577.096,769 633.047,739	86	577.094,285 633.051,375	4.403	86	577.094,285 633.051,375	87	577.098,178 633.057,294	7.084	87	577.098,178 633.057,294	88	577.100,217 633.061,155	4.366
88	577.100,217 633.061,155	89	577.101,177 633.059,306	2.083	89	577.101,177 633.059,306	90	577.103,373 633.056,534	3.536	90	577.103,373 633.056,534	91	577.108,584 633.054,302	5.669
91	577.108,584 633.054,302	92	577.110,733 633.053,671	2.24	92	577.110,733 633.053,671	93	577.115,948 633.051,34	5.712	93	577.115,948 633.051,34	94	577.126,78 633.052,672	10.91 4
94	577.126,78 633.052,672	95	577.128,213 633.054,331	2.192	95	577.128,213 633.054,331	96	577.128,296 633.057,302	2.972	96	577.128,296 633.057,302	97	577.130,035 633.062,375	5.363
97	577.130,035 633.062,375	98	577.131,591 633.065,982	3.928	98	577.131,591 633.065,982	99	577.133,008 633.067,497	2.074	99	577.133,008 633.067,497	100	577.135,179 633.068,329	2.325
100	577.135,179 633.068,329	101	577.136,147 633.073,594	5.353	101	577.136,147 633.073,594	102	577.136,624 633.075,252	1.725	102	577.136,624 633.075,252	103	577.139,039 633.079,773	5.126
103	577.139,039 633.079,773	104	577.139,937 633.080,903	1.443	104	577.139,937 633.080,903	105	577.143,406 633.084,156	4.756	105	577.143,406 633.084,156	106	577.135,46 633.105,575	22.84 5
106	577.135,46 633.105,575	107	577.110,111 633.152,787	53.58 7	107	577.110,111 633.152,787	108	577.077,875 633.213,214	68.48 8	108	577.077,875 633.213,214	109	577.046,671 633.270,65	65.36 5
109	577.046,671 633.270,65	110	577.038,762 633.286,753	17.94	110	577.038,762 633.286,753	1	576.993,946 633.378,005	101.6 63					

**** Lungimile segmentelor sunt determinate în planul de proiecție Stereo 70 și sunt rotunjite la 1 milimetru.**

***** Distanța dintre puncte este formată din segmente cumulate ce sunt mai mici decât valoarea 1 milimetru.**

**DATE DESPRE IMOBILUL NR. 6789**

Oficiul de Cadastru și Publicitate Imobiliară NEAMT
Biroul de Cadastru și Publicitate Imobiliară Targu-Neamt

A. Partea I. Descrierea imobilului

TEREN Extravilan

Adresa: Jud. Neamt

Nr. Crt	Nr cadastral Nr. topografic	Suprafața* (mp)	Observații / Referințe
A1	52641	50.000	Sector cadastral:245 Teren neimprejmuit;

B. Partea II. Proprietari și acte

Inscrieri privitoare la dreptul de proprietate și alte drepturi reale		Referințe
24664 / 23/09/2022		
Act Notarial nr. CONTRACT DE VÂNZARE aut. nr. 3199, din 21/09/2022 emis de BIN Dobrea Teodor-Constantin;		
B2	Intabulare, drept de PROPRIETATE, cu titlu de drept de CUMPĂRARE, dobandit prin Conventie, cota actuala 1/1, cota initiala 1/1 1) TOMADIS SRL, CIF:15678924	A1

C. Partea III. SARCINI .

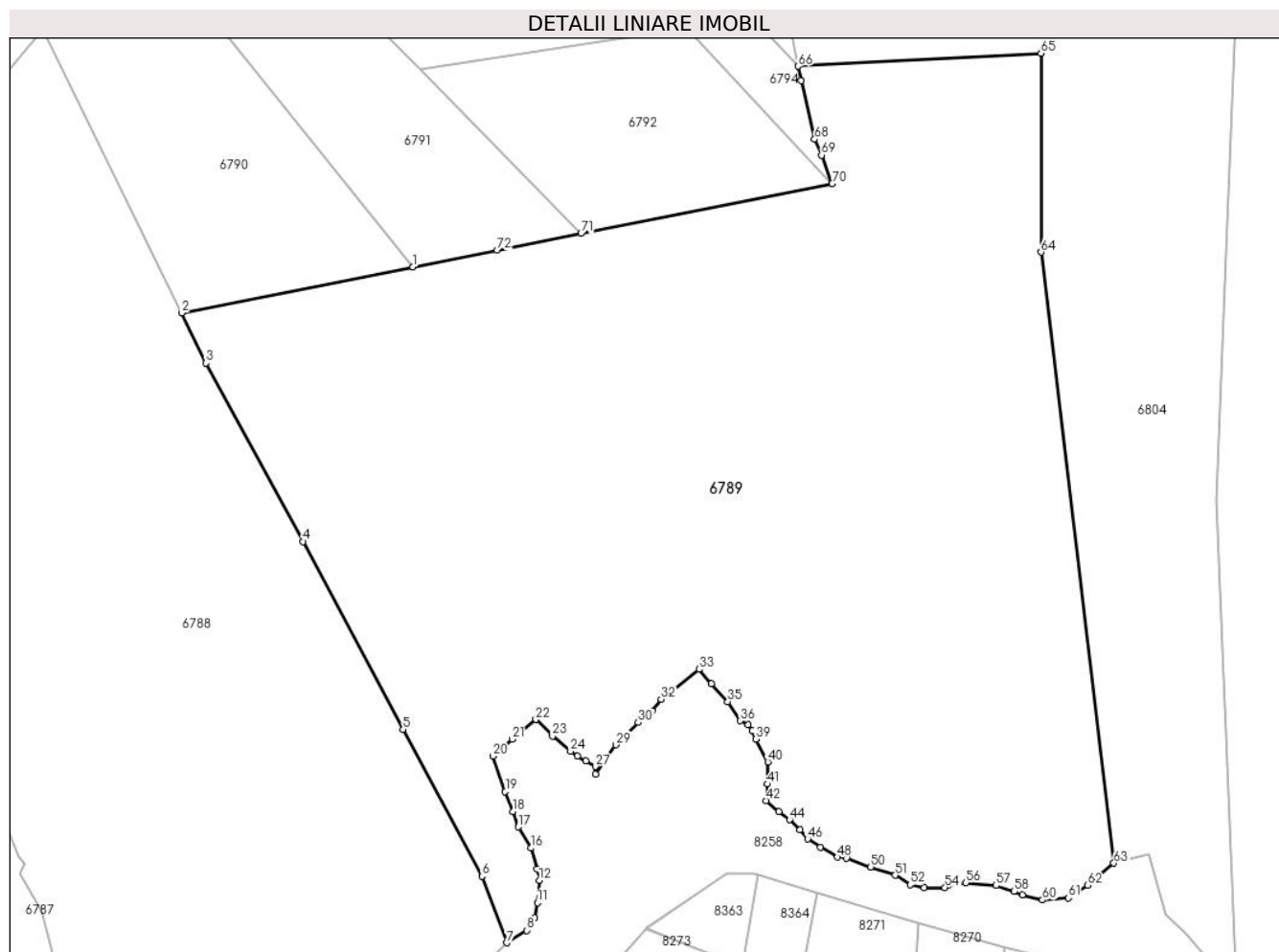
Inscrieri privind dezmembramintele dreptului de proprietate, drepturi reale de garanție și sarcini	Referințe
NU SUNT	

Anexa Nr. 1 La Partea I

Teren

Nr cadastral	Suprafața (mp)*	Observații / Referințe
52641	50.000	

* Suprafața este determinată în planul de proiecție Stereo 70.



Date referitoare la teren

Crt	Categorie folosință	Intravilan	Suprafața (mp)	Tarla	Parcelă	Nr. topo	Observații / Referințe
1	padure	NU	15.000	U.P.II Mihăieți	u.a.82A%	-	O.S. Pipirig, U.P.II Mihăieți, u.a.82A%; Proces Verbal de punere în posesie nr. 36/1250 din 18.08.2015
2	padure	NU	35.000	U.P.II Mihăieți	u.a.83A%	-	O.S. Pipirig, U.P.II Mihăieți, u.a.83A%

Lungime Segmente

1) Valorile lungimilor segmentelor sunt obținute din proiecție în plan.

Punct început	X / Y	Punct sfârșit	X / Y	Lungime segment	Punct început	X / Y	Punct sfârșit	X / Y	Lungime segment	Punct început	X / Y	Punct sfârșit	X / Y	Lungime segment
1	577.113,292 633.301,568	2	577.038,762 633.286,753	75.988	2	577.038,762 633.286,753	3	577.046,671 633.270,65	17.94	3	577.046,671 633.270,65	4	577.077,875 633.213,214	65.365
4	577.077,875 633.213,214	5	577.110,111 633.152,787	68.488	5	577.110,111 633.152,787	6	577.135,46 633.105,575	53.587	6	577.135,46 633.105,575	7	577.143,406 633.084,156	22.845
7	577.143,406 633.084,156	8	577.149,815 633.088,154	7.554	8	577.149,815 633.088,154	9	577.151,026 633.089,558	1.854	9	577.151,026 633.089,558	10	577.152,342 633.092,195	2.947
10	577.152,342 633.092,195	11	577.153,302 633.097,045	4.944	11	577.153,302 633.097,045	12	577.153,957 633.104,191	7.176	12	577.153,957 633.104,191	13	577.154,488 633.106,456	2.326

Punct început	X / Y	Punct sfârșit	X / Y	Lungime segment	Punct început	X / Y	Punct sfârșit	X / Y	Lungime segment	Punct început	X / Y	Punct sfârșit	X / Y	Lungime segment
13	577.154,488 633.106,456	14	577.154,218 633.106,773	0.416	14	577.154,218 633.106,773	15	577.153,245 633.107,841	1.445	15	577.153,245 633.107,841	16	577.151,329 633.114,606	7.031
16	577.151,329 633.114,606	17	577.147,203 633.121,386	7.937	17	577.147,203 633.121,386	18	577.145,461 633.126,32	5.232	18	577.145,461 633.126,32	19	577.142,963 633.132,776	6.922
19	577.142,963 633.132,776	20	577.139,038 633.144,171	12.052	20	577.139,038 633.144,171	21	577.145,256 633.149,618	8.266	21	577.145,256 633.149,618	22	577.152,781 633.155,988	9.859
22	577.152,781 633.155,988	23	577.158,153 633.150,671	7.558	23	577.158,153 633.150,671	24	577.163,961 633.145,76	7.606	24	577.163,961 633.145,76	25	577.166,142 633.144,165	2.702
25	577.166,142 633.144,165	26	577.168,868 633.142,612	3.137	26	577.168,868 633.142,612	27	577.171,974 633.140,82	3.586	27	577.171,974 633.140,82	28	577.171,951 633.138,355	2.465
28	577.171,951 633.138,355	29	577.178,6 633.147,817	11.565	29	577.178,6 633.147,817	30	577.185,769 633.155,043	10.179	30	577.185,769 633.155,043	31	577.190,174 633.158,848	5.821
31	577.190,174 633.158,848	32	577.193,118 633.162,48	4.675	32	577.193,118 633.162,48	33	577.205,315 633.172,124	15.549	33	577.205,315 633.172,124	34	577.209,32 633.167,52	6.102
34	577.209,32 633.167,52	35	577.214,596 633.161,702	7.854	35	577.214,596 633.161,702	36	577.218,59 633.155,585	7.305	36	577.218,59 633.155,585	37	577.221,141 633.154,321	2.847
37	577.221,141 633.154,321	38	577.222,562 633.152,391	2.397	38	577.222,562 633.152,391	39	577.223,626 633.149,698	2.896	39	577.223,626 633.149,698	40	577.227,462 633.142,333	8.304
40	577.227,462 633.142,333	41	577.227,401 633.135,174	7.159	41	577.227,401 633.135,174	42	577.226,882 633.129,861	5.338	42	577.226,882 633.129,861	43	577.231,01 633.126,291	5.458
43	577.231,01 633.126,291	44	577.234,512 633.123,772	4.314	44	577.234,512 633.123,772	45	577.237,853 633.120,545	4.645	45	577.237,853 633.120,545	46	577.240,261 633.117,53	3.859
46	577.240,261 633.117,53	47	577.244,34 633.114,854	4.878	47	577.244,34 633.114,854	48	577.249,912 633.111,677	6.414	48	577.249,912 633.111,677	49	577.252,863 633.111,386	2.965
49	577.252,863 633.111,386	50	577.260,58 633.108,523	8.231	50	577.260,58 633.108,523	51	577.268,487 633.105,867	8.341	51	577.268,487 633.105,867	52	577.273,25 633.102,838	5.645
52	577.273,25 633.102,838	53	577.277,852 633.101,841	4.709	53	577.277,852 633.101,841	54	577.284,486 633.101,872	6.634	54	577.284,486 633.101,872	55	577.285,695 633.102,861	1.562
55	577.285,695 633.102,861	56	577.291,265 633.103,421	5.598	56	577.291,265 633.103,421	57	577.300,948 633.102,564	9.721	57	577.300,948 633.102,564	58	577.306,766 633.100,646	6.126
58	577.306,766 633.100,646	59	577.309,359 633.099,537	2.82	59	577.309,359 633.099,537	60	577.315,885 633.097,905	6.727	60	577.315,885 633.097,905	61	577.324,285 633.098,549	8.425
61	577.324,285 633.098,549	62	577.330,416 633.102,653	7.378	62	577.330,416 633.102,653	63	577.338,85 633.109,781	11.043	63	577.338,85 633.109,781	64	577.315,408 633.306,274	197.886
64	577.315,408 633.306,274	65	577.315,398 633.370,275	64.001	65	577.315,398 633.370,275	66	577.237,233 633.366,064	78.278	66	577.237,233 633.366,064	67	577.238,263 633.361,503	4.676
67	577.238,263 633.361,503	68	577.242,53 633.342,601	19.378	68	577.242,53 633.342,601	69	577.244,756 633.337,516	5.551	69	577.244,756 633.337,516	70	577.248,193 633.328,382	9.759
70	577.248,193 633.328,382	71	577.167,352 633.312,313	82.423	71	577.167,352 633.312,313	72	577.140,416 633.306,936	27.467	72	577.140,416 633.306,936	1	577.113,292 633.301,568	27.65

** Lungimile segmentelor sunt determinate în planul de proiecție Stereo 70 și sunt rotunjite la 1 milimetru.

*** Distanța dintre puncte este formată din segmente cumulate ce sunt mai mici decât valoarea 1 milimetru.

**DATE DESPRE IMOBILUL NR. 6790**

Oficiul de Cadastru și Publicitate Imobiliară NEAMT
Biroul de Cadastru și Publicitate Imobiliară Targu-Neamt

A. Partea I. Descrierea imobilului

TEREN Extravilan

Adresa: Jud. Neamt

Nr. Crt	Nr cadastral Nr. topografic	Suprafața* (mp)	Observații / Referințe
A1	52642	7.500	Sector cadastral:245 Teren neimprejmuit;

B. Partea II. Proprietari și acte

Inscrieri privitoare la dreptul de proprietate și alte drepturi reale		Referințe
7165 / 11/03/2019		
Act Administrativ nr. 19730 - titlu de proprietate, din 10/01/2019 emis de CJPSDPAT NEAMT;		
B1	Intabulare, drept de PROPRIETATE, dobandit prin Reconstituire, cota actuala 1/1, cota initiala 1/1	A1
	1) DIEACU CONSTANTIN	
	2) LEȚI MARIA	

C. Partea III. SARCINI .

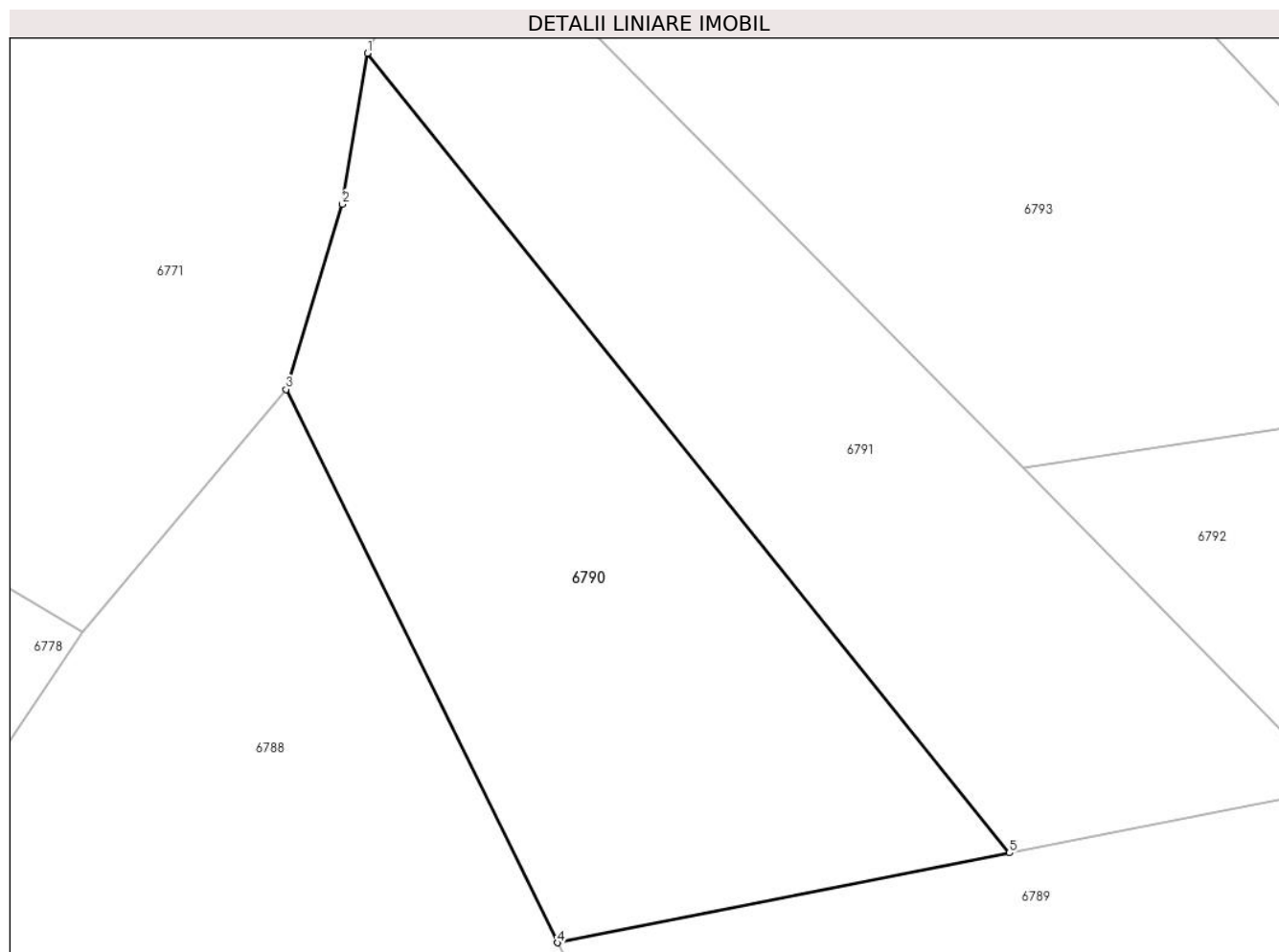
Inscrieri privind dezmembramintele dreptului de proprietate, drepturi reale de garanție și sarcini	Referințe
NU SUNT	

Anexa Nr. 1 La Partea I

Teren

Nr cadastral	Suprafața (mp)*	Observații / Referințe
52642	7.500	

* Suprafața este determinată în planul de proiecție Stereo 70.



Date referitoare la teren

Crt	Categorie folosință	Intra vilan	Suprafața (mp)	Tarla	Parcelă	Nr. topo	Observații / Referințe
1	padure	NU	7.500	U.P.II Mihăieți	u.a.83A%	-	O.S. Pipirig, U.P.II Mihăieți, u.a.83A%; Proces Verbal de punere în posesie nr. 36/1257 din 19.08.2015

Lungime Segmente

1) Valorile lungimilor segmentelor sunt obținute din proiecție în plan.

Punct început	X / Y	Punct sfârșit	X / Y	Lungime segment (** (m)
1	577.007,377 633.433,426	2	577.003,239 633.408,541	25.227
2	577.003,239 633.408,541	3	576.993,946 633.378,005	31.919
3	576.993,946 633.378,005	4	577.038,762 633.286,753	101.663
4	577.038,762 633.286,753	5	577.113,292 633.301,568	75.988
5	577.113,292 633.301,568	1	577.007,377 633.433,426	169.129

**** Lungimile segmentelor sunt determinate în planul de proiecție Stereo 70 și sunt rotunjite la 1 milimetru.**

***** Distanța dintre puncte este formată din segmente cumulate ce sunt mai mici decât valoarea 1 milimetru.**

**DATE DESPRE IMOBILUL NR. 6791**

Oficiul de Cadastru și Publicitate Imobiliară NEAMT
Biroul de Cadastru și Publicitate Imobiliară Targu-Neamt

A. Partea I. Descrierea imobilului

TEREN Extravilan

Adresa: Jud. Neamt

Nr. Crt	Nr cadastral Nr. topografic	Suprafața* (mp)	Observații / Referințe
A1	52643	7.186	Sector cadastral:245 Teren neimprejmuit;

B. Partea II. Proprietari și acte

Inscrieri privitoare la dreptul de proprietate și alte drepturi reale		Referințe
6875 / 14/03/2022		
Act Notarial nr. CONTRACT DE VÂNZARE aut. nr. 981, din 11/03/2022 emis de BIN IONIȚĂ Ana;		
B2	Intabulare, drept de PROPRIETATE, cu titlu de drept de CUMPĂRARE, dobandit prin Conventie, cota actuala 1/1, cota initiala 1/1	A1
	1) VRÎNCIANU VALENTIN	
	2) VRÎNCIANU AURELIA, bun comun	

C. Partea III. SARCINI .

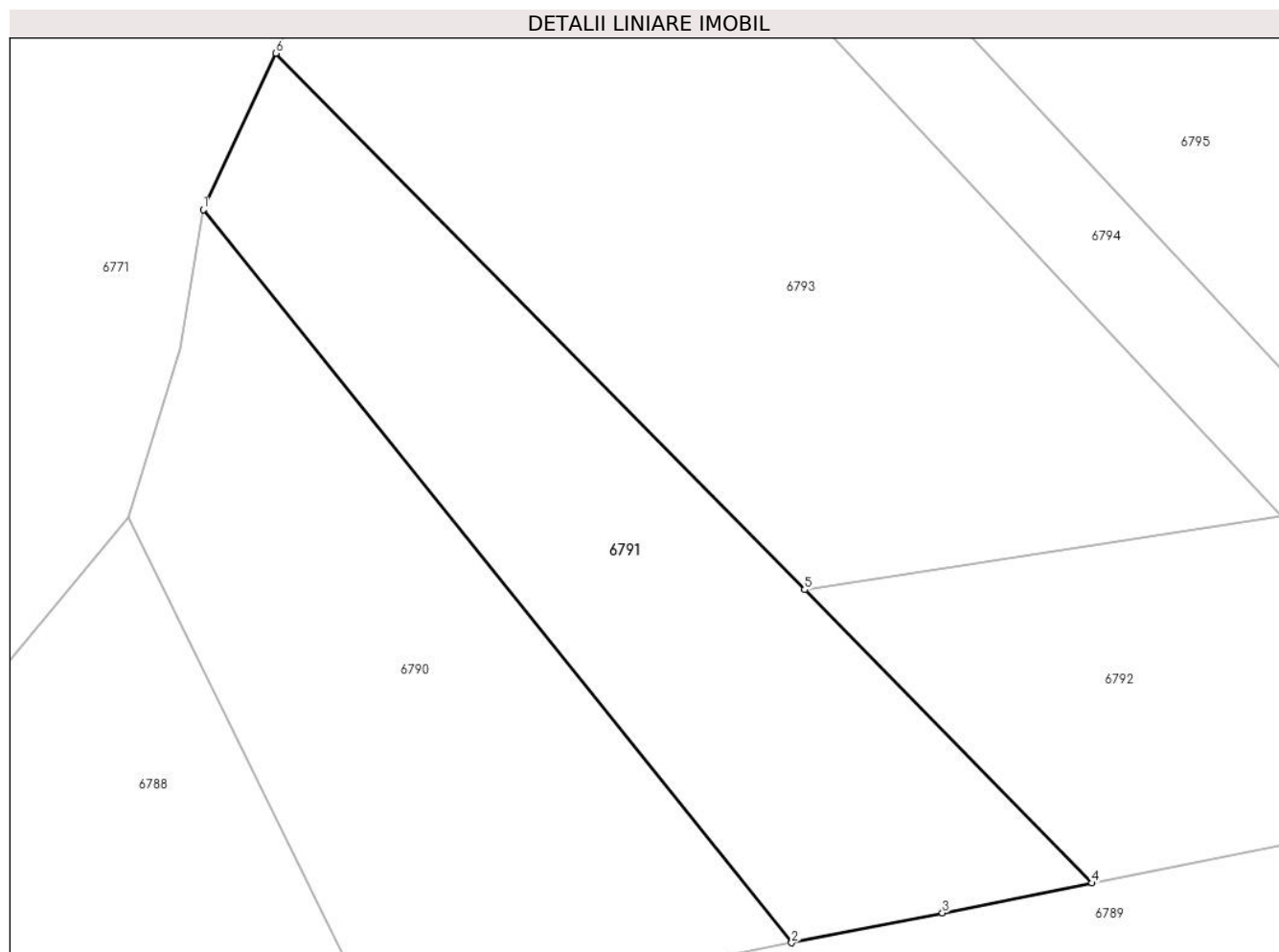
Inscrieri privind dezmembramintele dreptului de proprietate, drepturi reale de garanție și sarcini	Referințe
NU SUNT	

Anexa Nr. 1 La Partea I

Teren

Nr cadastral	Suprafața (mp)*	Observații / Referințe
52643	7.186	

* Suprafața este determinată în planul de proiecție Stereo 70.



Date referitoare la teren

Crt	Categorie folosință	Intravilan	Suprafața (mp)	Tarla	Parcelă	Nr. topo	Observații / Referințe
1	padure	NU	7.186	U.P.II Mihăieți	u.a.83A%	-	O.S. Pipirig, U.P.II Mihăieți, u.a.83A%; Proces Verbal de punere în posesie nr. 36/1247 din 19.08.2015

Lungime Segmente

1) Valorile lungimilor segmentelor sunt obținute din proiecție în plan.

Punct început	X / Y	Punct sfârșit	X / Y	Lungime segment (** (m)
1	577.007,377 633.433,426	2	577.113,292 633.301,568	169.129
2	577.113,292 633.301,568	3	577.140,416 633.306,936	27.65
3	577.140,416 633.306,936	4	577.167,352 633.312,313	27.467
4	577.167,352 633.312,313	5	577.115,594 633.365,058	73.898
5	577.115,594 633.365,058	6	577.020,415 633.461,549	135.534

Punct început	X / Y	Punct sfârșit	X / Y	Lungime segment (** (m)
6	577.020,415 633.461,549	1	577.007,377 633.433,426	30.998

** Lungimile segmentelor sunt determinate în planul de proiecție Stereo 70 și sunt rotunjite la 1 milimetru.

*** Distanța dintre puncte este formată din segmente cumulate ce sunt mai mici decât valoarea 1 milimetru.

**DATE DESPRE IMOBILUL NR. 6792**

Oficiul de Cadastru și Publicitate Imobiliară NEAMT
Biroul de Cadastru și Publicitate Imobiliară Targu-Neamt

A. Partea I. Descrierea imobilului

TEREN Extravilan

Adresa: Jud. Neamt

Nr. Crt	Nr cadastral Nr. topografic	Suprafața* (mp)	Observații / Referințe
A1	52644	5.000	Sector cadastral:245 Teren neimprejmuit;

B. Partea II. Proprietari și acte

Inscrieri privitoare la dreptul de proprietate și alte drepturi reale	Referințe
13440 / 27/07/2020	
Act Administrativ nr. Titlu de proprietate nr. 21384, din 12/06/2020 emis de CJPSDPAT NEAMT;	
B1	A1
Intabulare, drept de PROPRIETATE, dobandit prin Reconstituire, cota actuala 1/1, cota initiala 1/1	
1) CAIA A CONSTANȚA	

C. Partea III. SARCINI .

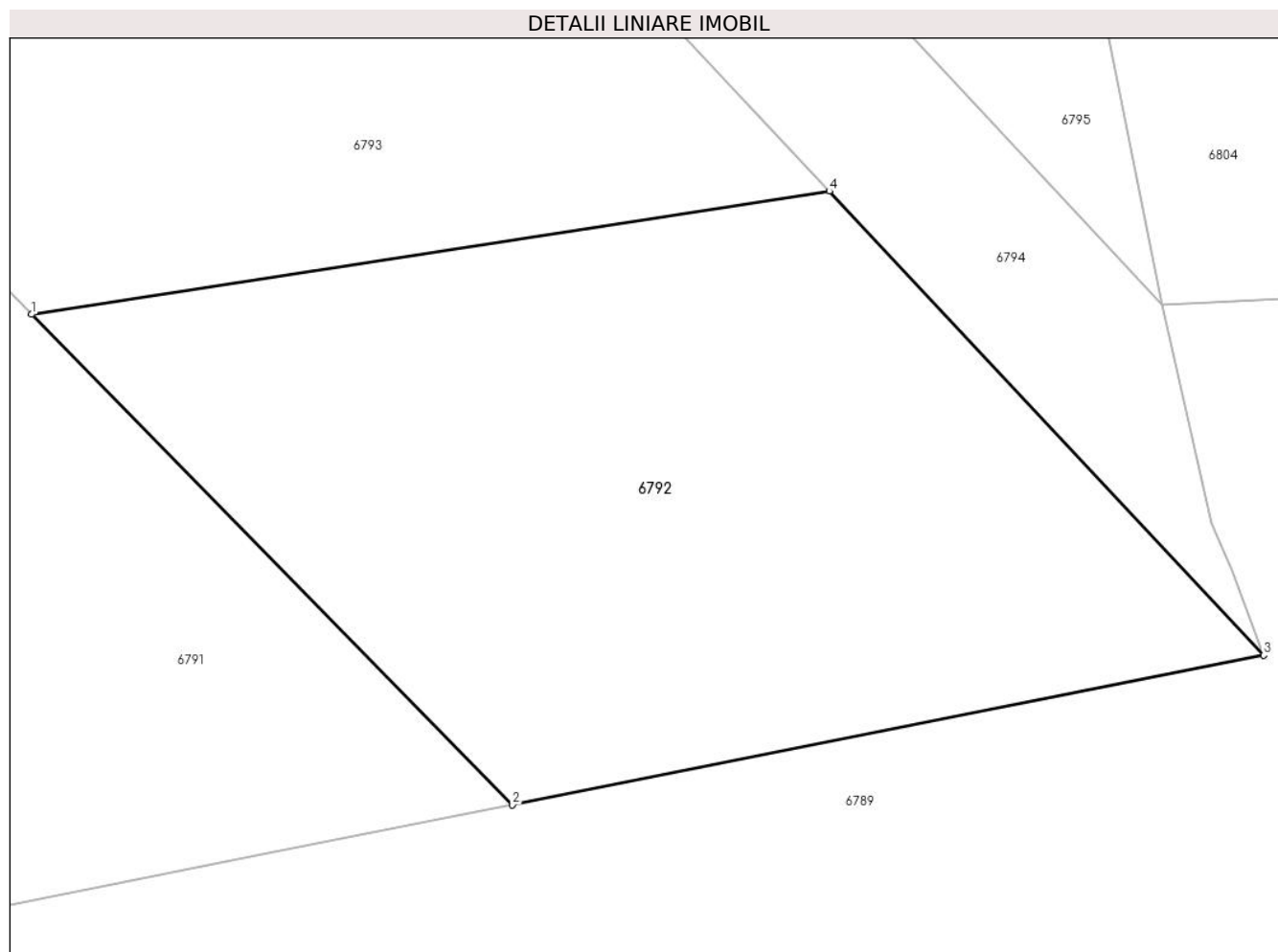
Inscrieri privind dezmembramintele dreptului de proprietate, drepturi reale de garanție și sarcini	Referințe
NU SUNT	

Anexa Nr. 1 La Partea I

Teren

Nr cadastral	Suprafața (mp)*	Observații / Referințe
52644	5.000	

* Suprafața este determinată în planul de proiecție Stereo 70.



Date referitoare la teren

Crt	Categorie folosință	Intra vilan	Suprafața (mp)	Tarla	Parcelă	Nr. topo	Observații / Referințe
1	padure	NU	5.000	U.P.II Mihăieți	u.a.83A%	-	O.S. Pipirig, U.P.II Mihăieți, u.a.83A%; Proces Verbal de punere în posesie nr. 36/1244 din 19.08.2015

Lungime Segmente

1) Valorile lungimilor segmentelor sunt obținute din proiecție în plan.

Punct început	X / Y	Punct sfârșit	X / Y	Lungime segment (** (m)
1	577.115,594 633.365,058	2	577.167,352 633.312,313	73.898
2	577.167,352 633.312,313	3	577.248,193 633.328,382	82.423
3	577.248,193 633.328,382	4	577.201,447 633.378,292	68.383
4	577.201,447 633.378,292	1	577.115,594 633.365,058	86.867

**** Lungimile segmentelor sunt determinate în planul de proiecție Stereo 70 și sunt rotunjite la 1 milimetru.**

***** Distanța dintre puncte este formată din segmente cumulate ce sunt mai mici decât valoarea 1 milimetru.**

**DATE DESPRE IMOBILUL NR. 6793**

Oficiul de Cadastru și Publicitate Imobiliară NEAMT
Biroul de Cadastru și Publicitate Imobiliară Targu-Neamt

A. Partea I. Descrierea imobilului

TEREN Extravilan

Adresa: Jud. Neamt

Nr. Crt	Nr cadastral Nr. topografic	Suprafața* (mp)	Observații / Referințe
A1	52645	13.000	Sector cadastral:245 Teren neimpregmuit;

B. Partea II. Proprietari și acte

Inscrieri privitoare la dreptul de proprietate și alte drepturi reale	Referințe
8894 / 22/05/2020	
Act Administrativ nr. Titlu de proprietate nr. 21185, din 28/01/2020 emis de CJPSDPAT NEAMȚ;	
B1	A1
Intabulare, drept de PROPRIETATE, dobandit prin Reconstituire, cota actuala 1/1, cota initiala 1/1	
1) CAIEA ELENA	

C. Partea III. SARCINI .

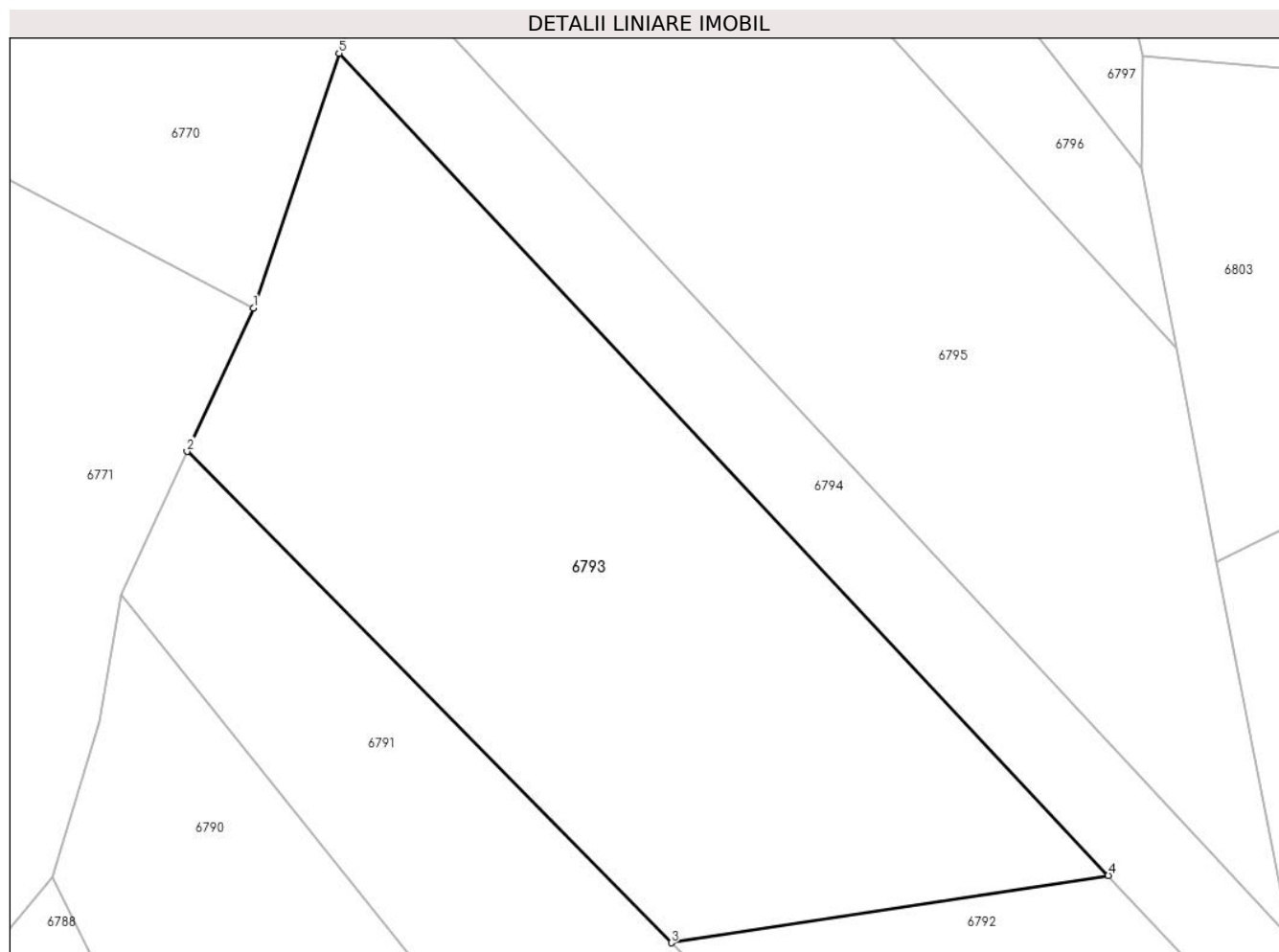
Inscrieri privind dezmembramintele dreptului de proprietate, drepturi reale de garanție și sarcini	Referințe
NU SUNT	

Anexa Nr. 1 La Partea I

Teren

Nr cadastral	Suprafața (mp)*	Observații / Referințe
52645	13.000	

* Suprafața este determinată în planul de proiecție Stereo 70.



Date referitoare la teren

Crt	Categorie folosință	Intravilan	Suprafața (mp)	Tarla	Parcelă	Nr. topo	Observații / Referințe
1	padure	NU	13.000	U.P.II Mihăieți	u.a.83A%	-	O.S. Pipirig, U.P.II Mihăieți, u.a.83A%; Proces Verbal de punere în posesie nr. 36/1255 din 31.08.2015

Lungime Segmente

1) Valorile lungimilor segmentelor sunt obținute din proiecție în plan.

Punct început	X / Y	Punct sfârșit	X / Y	Lungime segment (** (m)
1	577.033,452 633.489,673	2	577.020,415 633.461,549	30.999
2	577.020,415 633.461,549	3	577.115,594 633.365,058	135.534
3	577.115,594 633.365,058	4	577.201,447 633.378,292	86.867
4	577.201,447 633.378,292	5	577.050,275 633.539,712	221.155
5	577.050,275 633.539,712	1	577.033,452 633.489,673	52.791

**** Lungimile segmentelor sunt determinate în planul de proiecție Stereo 70 și sunt rotunjite la 1 milimetru.**

***** Distanța dintre puncte este formată din segmente cumulate ce sunt mai mici decât valoarea 1 milimetru.**

**DATE DESPRE IMOBILUL NR. 6794**

Oficiul de Cadastru și Publicitate Imobiliară NEAMT
Biroul de Cadastru și Publicitate Imobiliară Targu-Neamt

A. Partea I. Descrierea imobilului

TEREN Extravilan

Adresa: Jud. Neamt

Nr. Crt	Nr cadastral Nr. topografic	Suprafața* (mp)	Observații / Referințe
A1	52646	5.000	Sector cadastral:245 Teren neimprejmuit;

B. Partea II. Proprietari și acte

Inscrieri privitoare la dreptul de proprietate și alte drepturi reale	Referințe
7167 / 11/03/2019	
Act Administrativ nr. 19732 - titlu de proprietate, din 10/01/2019 emis de CJPSDPAT NEAMT;	
B1	A1
Intabulare, drept de PROPRIETATE, dobandit prin Reconstituire, cota actuala 1/1, cota initiala 1/1	
1) BOCANCEA DUMITRU	

C. Partea III. SARCINI .

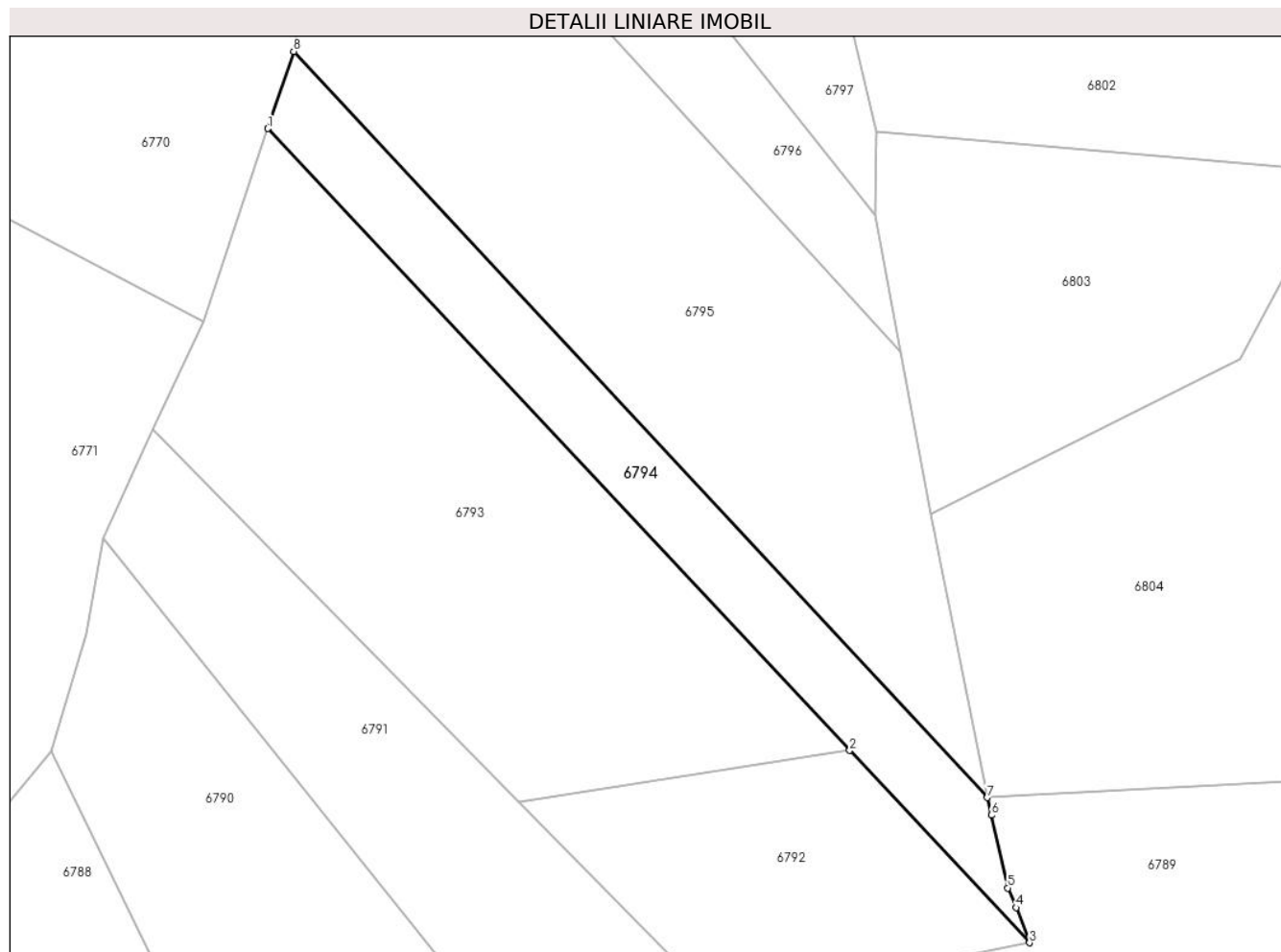
Inscrieri privind dezmembramintele dreptului de proprietate, drepturi reale de garanție și sarcini	Referințe
NU SUNT	

Anexa Nr. 1 La Partea I

Teren

Nr cadastral	Suprafața (mp)*	Observații / Referințe
52646	5.000	

* Suprafața este determinată în planul de proiecție Stereo 70.



Date referitoare la teren

Crt	Categorie folosință	Intravilan	Suprafața (mp)	Tarla	Parcelă	Nr. topo	Observații / Referințe
1	padure	NU	5.000	U.P.II Mihăieți	u.a.83A%	-	O.S. Pipirig, U.P.II Mihăieți, u.a.83A%; Proces Verbal de punere în posesie nr. 36/1271 din 19.08.2015

Lungime Segmente

1) Valorile lungimilor segmentelor sunt obținute din proiecție în plan.

Punct început	X / Y	Punct sfârșit	X / Y	Lungime segment (** (m)
1	577.050,275 633.539,712	2	577.201,447 633.378,292	221.155
2	577.201,447 633.378,292	3	577.248,193 633.328,382	68.383
3	577.248,193 633.328,382	4	577.244,756 633.337,516	9.759
4	577.244,756 633.337,516	5	577.242,53 633.342,601	5.551
5	577.242,53 633.342,601	6	577.238,263 633.361,503	19.378

Punct început	X / Y	Punct sfârșit	X / Y	Lungime segment (** (m)
6	577.238,263 633.361,503	7	577.237,233 633.366,064	4.676
7	577.237,233 633.366,064	8	577.057,007 633.559,738	264.558
8	577.057,007 633.559,738	1	577.050,275 633.539,712	21.127

** Lungimile segmentelor sunt determinate în planul de proiecție Stereo 70 și sunt rotunjite la 1 milimetru.

*** Distanța dintre puncte este formată din segmente cumulate ce sunt mai mici decât valoarea 1 milimetru.

**DATE DESPRE IMOBILUL NR. 6795**

Oficiul de Cadastru și Publicitate Imobiliară NEAMT
Biroul de Cadastru și Publicitate Imobiliară Targu-Neamt

A. Partea I. Descrierea imobilului

TEREN Extravilan

Adresa: Jud. Neamt

Nr. Crt	Nr cadastral Nr. topografic	Suprafața* (mp)	Observații / Referințe
A1	52647	15.000	Sector cadastral:245 Teren neimpregmuit;

B. Partea II. Proprietari și acte

Inscrieri privitoare la dreptul de proprietate și alte drepturi reale	Referințe
14452 / 06/08/2020	
Act Administrativ nr. Titlu de proprietate nr. 21356, din 09/06/2020 emis de CJPSDPAT NEAMT;	
B1	A1
Intabulare, drept de PROPRIETATE, dobandit prin Reconstituire, cota actuala 1/1, cota initiala 1/1	
1) NISTOR TEODORA	

C. Partea III. SARCINI .

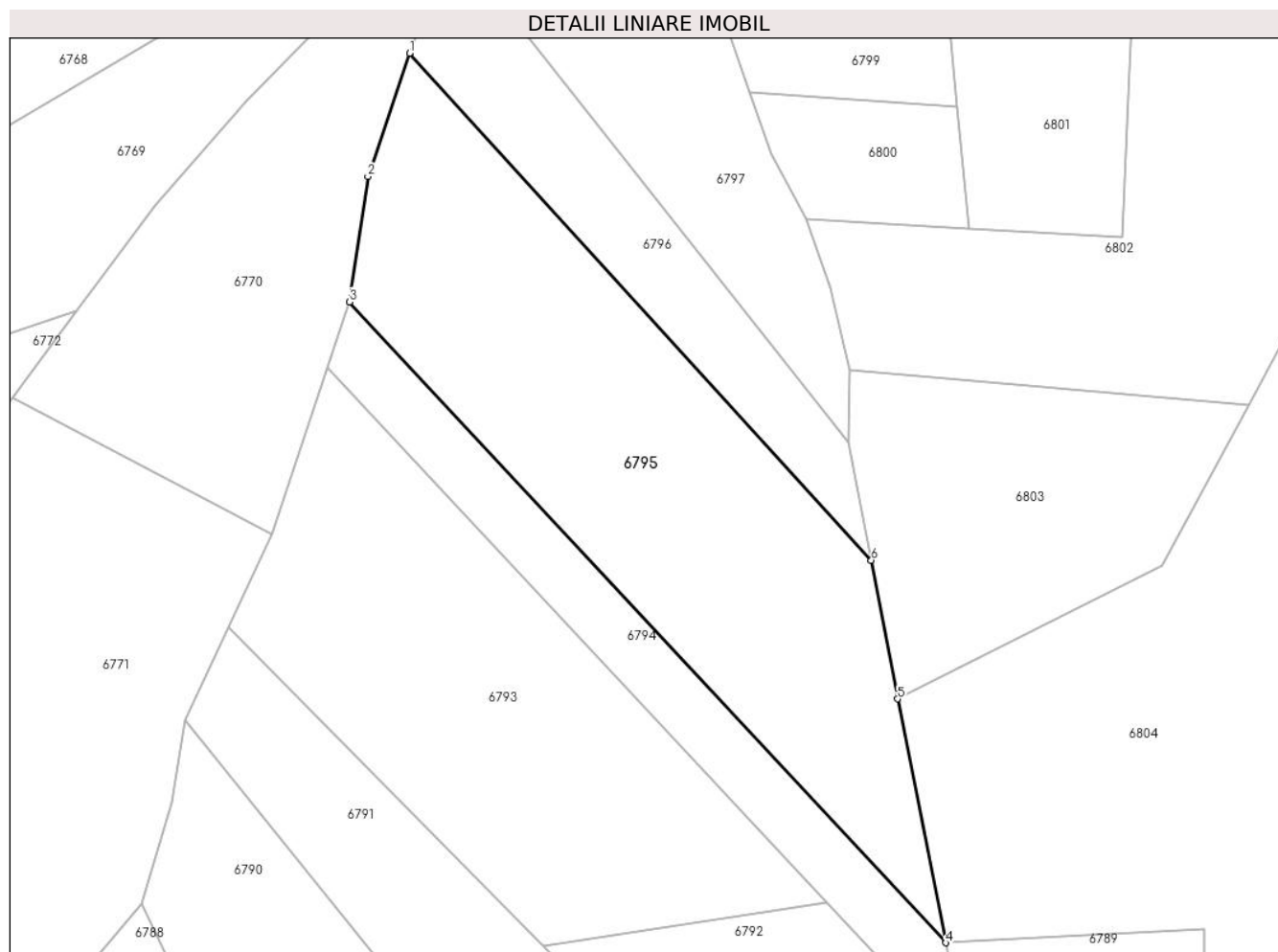
Inscrieri privind dezmembramintele dreptului de proprietate, drepturi reale de garanție și sarcini	Referințe
NU SUNT	

Anexa Nr. 1 La Partea I

Teren

Nr cadastral	Suprafața (mp)*	Observații / Referințe
52647	15.000	

* Suprafața este determinată în planul de proiecție Stereo 70.



Date referitoare la teren

Crt	Categorie folosință	Intravilan	Suprafața (mp)	Tarla	Parcelă	Nr. topo	Observații / Referințe
1	padure	NU	15.000	U.P.II Mihăieți	u.a.83A%	-	O.S. Pipirig, U.P.II Mihăieți, u.a.83A%; Proces Verbal de punere în posesie nr. 36/1259 din 19.08.2015

Lungime Segmente

1) Valorile lungimilor segmentelor sunt obținute din proiecție în plan.

Punct început	X / Y	Punct sfârșit	X / Y	Lungime segment (** (m)
1	577.075,136 633.634,88	2	577.062,495 633.597,644	39.323
2	577.062,495 633.597,644	3	577.057,007 633.559,738	38.301
3	577.057,007 633.559,738	4	577.237,233 633.366,064	264.558
4	577.237,233 633.366,064	5	577.222,688 633.439,769	75.126
5	577.222,688 633.439,769	6	577.214,75 633.481,677	42.653

Punct început	X / Y	Punct sfârșit	X / Y	Lungime segment (** (m)
6	577.214,75 633.481,677	1	577.075,136 633.634,88	207.276

** Lungimile segmentelor sunt determinate în planul de proiecție Stereo 70 și sunt rotunjite la 1 milimetru.

*** Distanța dintre puncte este formată din segmente cumulate ce sunt mai mici decât valoarea 1 milimetru.

**DATE DESPRE IMOBILUL NR. 6796**

Oficiul de Cadastru și Publicitate Imobiliară NEAMT
 Biroul de Cadastru și Publicitate Imobiliară Targu-Neamt

A. Partea I. Descrierea imobilului

TEREN Extravilan

Adresa: Jud. Neamt

Nr. Crt	Nr cadastral Nr. topografic	Suprafața* (mp)	Observații / Referințe
A1	52648	5.000	Sector cadastral:245 Teren neimpregmuit;

B. Partea II. Proprietari și acte

Inscrieri privitoare la dreptul de proprietate și alte drepturi reale	Referințe
14219 / 04/08/2020	
Act Administrativ nr. Titlu de proprietate nr. 21345, din 09/06/2020 emis de CJPSDPAT NEAMT;	
B1	A1
Intabulare, drept de PROPRIETATE, dobandit prin Reconstituire, cota actuala 1/1, cota initiala 1/1	
1) CAIA TEOCTIST	

C. Partea III. SARCINI .

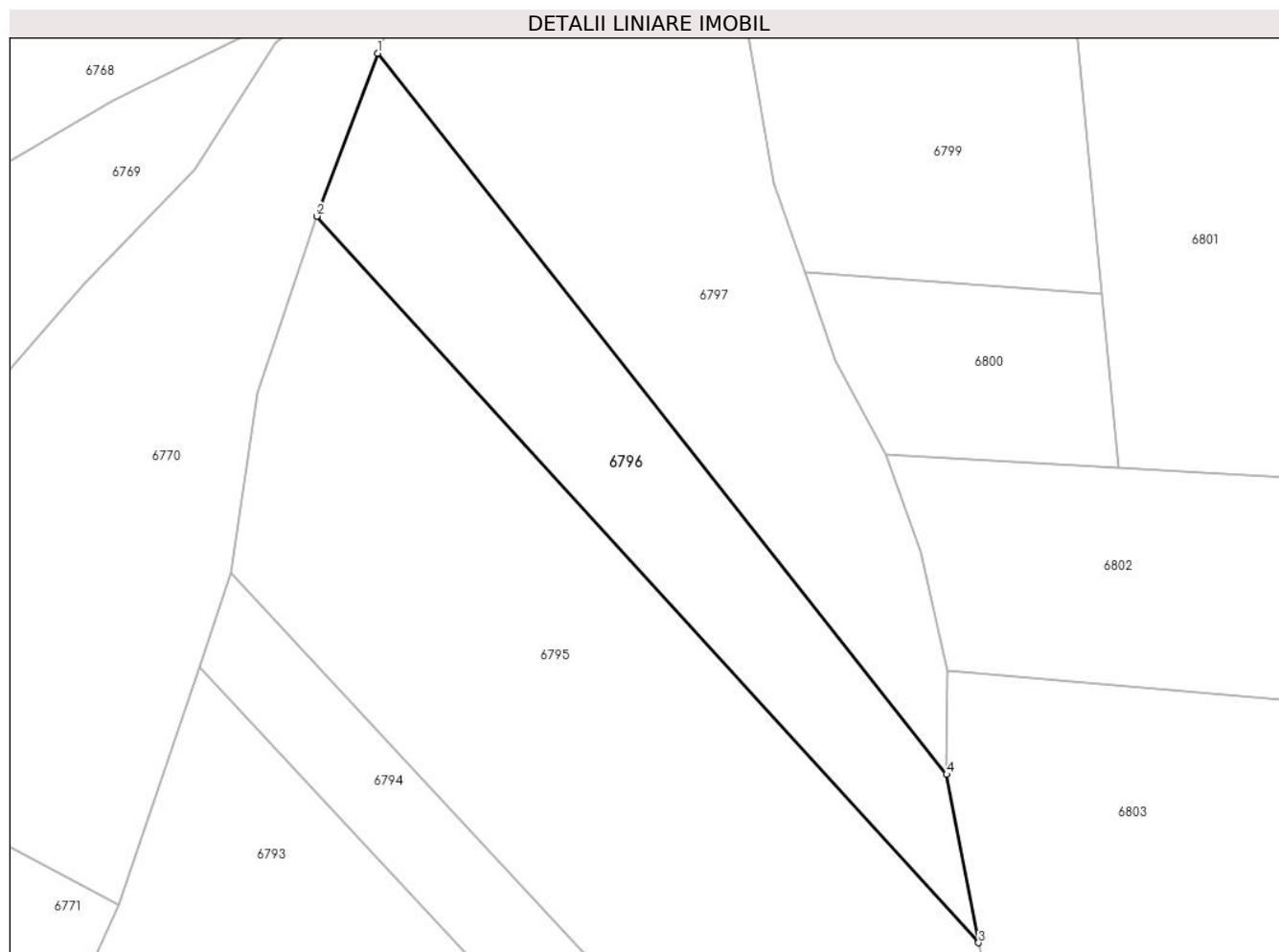
Inscrieri privind dezmembramintele dreptului de proprietate, drepturi reale de garanție și sarcini	Referințe
NU SUNT	

Anexa Nr. 1 La Partea I

Teren

Nr cadastral	Suprafața (mp)*	Observații / Referințe
52648	5.000	

* Suprafața este determinată în planul de proiecție Stereo 70.



Date referitoare la teren

Crt	Categorie folosință	Intravilan	Suprafața (mp)	Tarla	Parcelă	Nr. topo	Observații / Referințe
1	padure	NU	5.000	U.P.II Mihăieți u.a.83A%	u.a.83A%	-	O.S. Pipirig, U.P.II Mihăieți, u.a.83A%; Proces Verbal de punere în posesie nr. 36/1242 din 19.08.2015

Lungime Segmente

1) Valorile lungimilor segmentelor sunt obținute din proiecție în plan.

Punct început	X / Y	Punct sfârșit	X / Y	Lungime segment (** (m)
1	577.087,965 633.669,223	2	577.075,136 633.634,88	36.661
2	577.075,136 633.634,88	3	577.214,75 633.481,677	207.276
3	577.214,75 633.481,677	4	577.208,024 633.517,183	36.137
4	577.208,024 633.517,183	1	577.087,965 633.669,223	193.727

**** Lungimile segmentelor sunt determinate în planul de proiecție Stereo 70 și sunt rotunjite la 1 milimetru.**

***** Distanța dintre puncte este formată din segmente cumulate ce sunt mai mici decât valoarea 1 milimetru.**

**DATE DESPRE IMOBILUL NR. 6797**

Oficiul de Cadastru și Publicitate Imobiliară NEAMT
Biroul de Cadastru și Publicitate Imobiliară Targu-Neamt

A. Partea I. Descrierea imobilului

TEREN Extravilan

Adresa: Jud. Neamt

Nr. Crt	Nr cadastral Nr. topografic	Suprafața* (mp)	Observații / Referințe
A1		10.000	Sector cadastral:245 Teren neimpregmuit;

B. Partea II. Proprietari și acte

Inscrieri privitoare la dreptul de proprietate și alte drepturi reale		Referințe
/		
Act Administrativ nr. 36/1240, din 19/08/2015 emis de PRIMARIA COMUNEI HANGU (CJSDPAT NEAMT NR. 10360 / 07.08.2015, HCL NR.2 / 23.02.2015 + ANEXA);		
B1	Inscrierea provizorie, drept de PROPRIETATE, dobandit prin Lege, cota actuala 1/1, cota initiala 1/1 1) PRISTAVU GH MARIA	A1

C. Partea III. SARCINI .

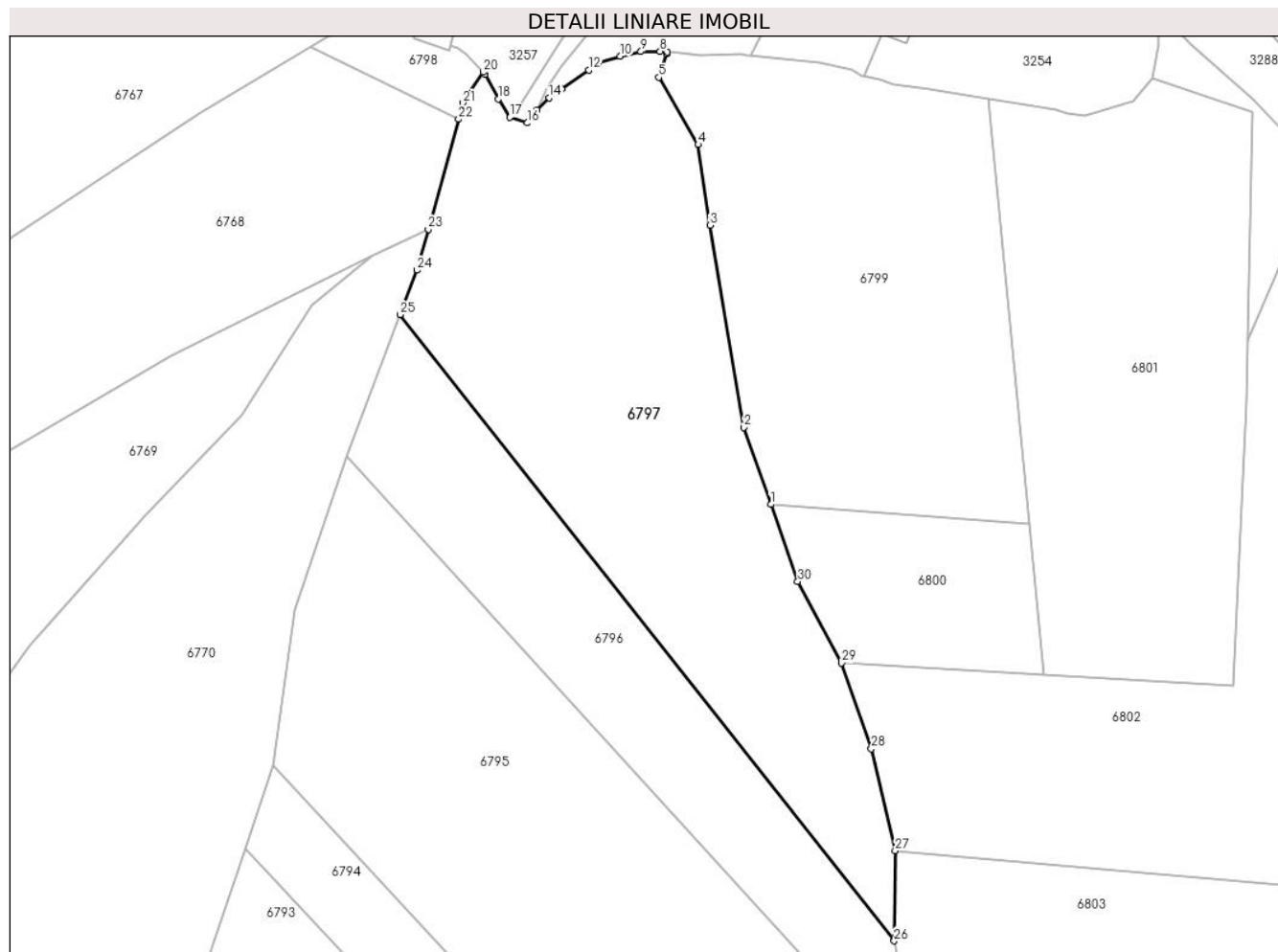
Inscrieri privind dezmembramintele dreptului de proprietate, drepturi reale de garanție și sarcini	Referințe
NU SUNT	

Anexa Nr. 1 La Partea I

Teren

Nr cadastral	Suprafața (mp)*	Observații / Referințe
	10.000	

* Suprafața este determinată în planul de proiecție Stereo 70.



Date referitoare la teren

Crt	Categorie folosință	Intra vilan	Suprafața (mp)	Tarla	Parcelă	Nr. topo	Observații / Referințe
1	padure	NU	10.000	U.P. II Mihaieni	UA 83A%	-	

Lungime Segmente

1) Valorile lungimilor segmentelor sunt obținute din proiecție în plan.

Punct început	X / Y	Punct sfârșit	X / Y	Lungime segment (** (m)
1	577.178,046 633.623,166	2	577.171,479 633.641,884	19.837
3	577.163,301 633.690,938	4	577.160,405 633.710,535	19.81
5	577.150,824 633.726,847	6	577.152,695 633.732,627	6.075
7	577.152,951 633.733,042	8	577.151,156 633.733,191	1.801
9	577.146,516 633.733,131	10	577.141,47 633.731,972	5.177

Punct început	X / Y	Punct sfârșit	X / Y	Lungime segment (** (m)
2	577.171,479 633.641,884	3	577.163,301 633.690,938	49.731
4	577.160,405 633.710,535	5	577.150,824 633.726,847	18.918
6	577.152,695 633.732,627	7	577.152,951 633.733,042	0.488
8	577.151,156 633.733,191	9	577.146,516 633.733,131	4.64
10	577.141,47 633.731,972	11	577.136,232 633.730,469	5.449

Punct început	X / Y	Punct sfârșit	X / Y	Lungime segment (** (m)
11	577.136,232 633.730,469	12	577.133,784 633.728,67	3.038
13	577.127,18 633.724,055	14	577.124,159 633.721,911	3.704
15	577.121,187 633.718,977	16	577.118,826 633.715,796	3.961
17	577.114,644 633.717,172	18	577.111,798 633.721,629	5.288
19	577.108,699 633.727,609	20	577.108,193 633.728,122	0.721
21	577.103,262 633.720,643	22	577.102,182 633.716,716	4.073
23	577.094,832 633.689,985	24	577.092,063 633.680,062	10.302
25	577.087,965 633.669,223	26	577.208,024 633.517,183	193.727
27	577.208,303 633.539,051	28	577.202,469 633.563,87	25.495
29	577.195,252 633.584,636	30	577.184,613 633.604,449	22.489

Punct început	X / Y	Punct sfârșit	X / Y	Lungime segment (** (m)
12	577.133,784 633.728,67	13	577.127,18 633.724,055	8.057
14	577.124,159 633.721,911	15	577.121,187 633.718,977	4.176
16	577.118,826 633.715,796	17	577.114,644 633.717,172	4.403
18	577.111,798 633.721,629	19	577.108,699 633.727,609	6.735
20	577.108,193 633.728,122	21	577.103,262 633.720,643	8.958
22	577.102,182 633.716,716	23	577.094,832 633.689,985	27.723
24	577.092,063 633.680,062	25	577.087,965 633.669,223	11.588
26	577.208,024 633.517,183	27	577.208,303 633.539,051	21.87
28	577.202,469 633.563,87	29	577.195,252 633.584,636	21.984
30	577.184,613 633.604,449	1	577.178,046 633.623,166	19.836

** Lungimile segmentelor sunt determinate în planul de proiecție Stereo 70 și sunt rotunjite la 1 milimetru.

*** Distanța dintre puncte este formată din segmente cumulate ce sunt mai mici decât valoarea 1 milimetru.

**DATE DESPRE IMOBILUL NR. 6798**

Oficiul de Cadastru și Publicitate Imobiliară NEAMT
Biroul de Cadastru și Publicitate Imobiliară Targu-Neamt

A. Partea I. Descrierea imobilului

TEREN Necunoscut

Adresa: Loc. Pluton, Jud. Neamt, si extravilan UAT Pipirig

Nr. Crt	Nr cadastral Nr. topografic	Suprafața* (mp)	Observații / Referințe
A1		778	Sector cadastral:245 Teren neimprejmuit;

B. Partea II. Proprietari și acte

Inscrieri privitoare la dreptul de proprietate și alte drepturi reale	Referințe
/	
Act Administrativ nr. 36/1238, din 26/05/2015 emis de PRIMARIA COMUNEI HANGU (CJSDPAT NEAMT NR. 10204 / 03.04.2015, HCL NR.1 / 17.02.2015 + ANEXA);	
B1	Inscrierea provizorie, drept de PROPRIETATE, dobandit prin Lege, cota actuala 1/1, cota initiala 1/1 1) COMUNA HANGU, CIF:2614449

C. Partea III. SARCINI .

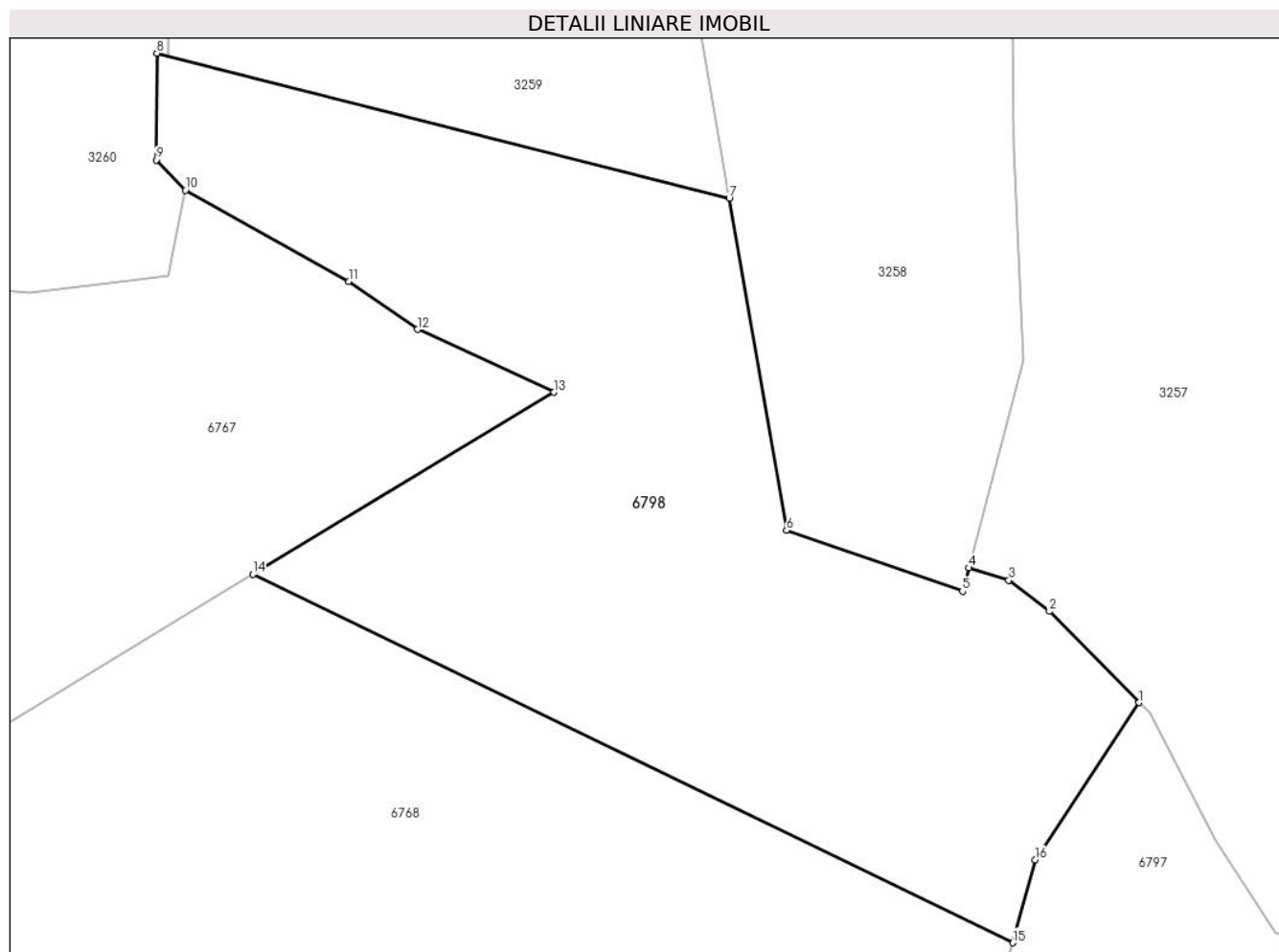
Inscrieri privind dezmembramintele dreptului de proprietate, drepturi reale de garanție și sarcini	Referințe
NU SUNT	

Anexa Nr. 1 La Partea I

Teren

Nr cadastral	Suprafața (mp)*	Observații / Referințe
	778	

* Suprafața este determinată în planul de proiecție Stereo 70.



Date referitoare la teren

Crt	Categorie folosință	Intravilan	Suprafața (mp)	Tarla	Parcelă	Nr. topo	Observații / Referințe
1	padure	DA	271	U.P. II Mihaiieți	UA 83M2%	-	
2	padure	NU	507	U.P. II Mihaiieți	UA 83M2%	-	

Lungime Segmente

1) Valorile lungimilor segmentelor sunt obținute din proiecție în plan.

Punct început	X / Y	Punct sfârșit	X / Y	Lungime segment (** (m)
1	577.108,193 633.728,122	2	577.103,927 633.732,449	6.076
2	577.103,927 633.732,449	3	577.101,994 633.733,924	2.431
3	577.101,994 633.733,924	4	577.100,097 633.734,514	1.987
4	577.100,097 633.734,514	5	577.099,802 633.733,402	1.15

Punct început	X / Y	Punct sfârșit	X / Y	Lungime segment (** (m)
5	577.099,802 633.733,402	6	577.091,444 633.736,291	8.843
6	577.091,444 633.736,291	7	577.088,723 633.752,069	16.011
7	577.088,723 633.752,069	8	577.061,532 633.758,941	28.046
8	577.061,532 633.758,941	9	577.061,501 633.753,873	5.068
9	577.061,501 633.753,873	10	577.062,895 633.752,434	2.003
10	577.062,895 633.752,434	11	577.070,648 633.748,116	8.874
11	577.070,648 633.748,116	12	577.073,908 633.745,833	3.98
12	577.073,908 633.745,833	13	577.080,399 633.742,847	7.145
13	577.080,399 633.742,847	14	577.066,093 633.734,204	16.714
14	577.066,093 633.734,204	15	577.102,182 633.716,716	40.103
15	577.102,182 633.716,716	16	577.103,262 633.720,643	4.073
16	577.103,262 633.720,643	1	577.108,193 633.728,122	8.958

** Lungimile segmentelor sunt determinate în planul de proiecție Stereo 70 și sunt rotunjite la 1 milimetru.

*** Distanța dintre puncte este formată din segmente cumulate ce sunt mai mici decât valoarea 1 milimetru.

**DATE DESPRE IMOBILUL NR. 6799**

Oficiul de Cadastru și Publicitate Imobiliară NEAMT
Biroul de Cadastru și Publicitate Imobiliară Targu-Neamt

A. Partea I. Descrierea imobilului

TEREN Extravilan

Adresa: Jud. Neamt

Nr. Crt	Nr cadastral Nr. topografic	Suprafața* (mp)	Observații / Referințe
A1	52652	7.500	Sector cadastral:245 Teren neimpregmuit;

B. Partea II. Proprietari și acte

Inscrieri privitoare la dreptul de proprietate și alte drepturi reale	Referințe
14220 / 04/08/2020	
Act Administrativ nr. Titlu de proprietate nr. 21344, din 09/06/2020 emis de CJPSDPAT NEAMT;	
B1	A1
Intabulare, drept de PROPRIETATE, dobandit prin Reconstituire, cota actuala 1/1, cota initiala 1/1	
1) AMARIEI DUMITRU	

C. Partea III. SARCINI .

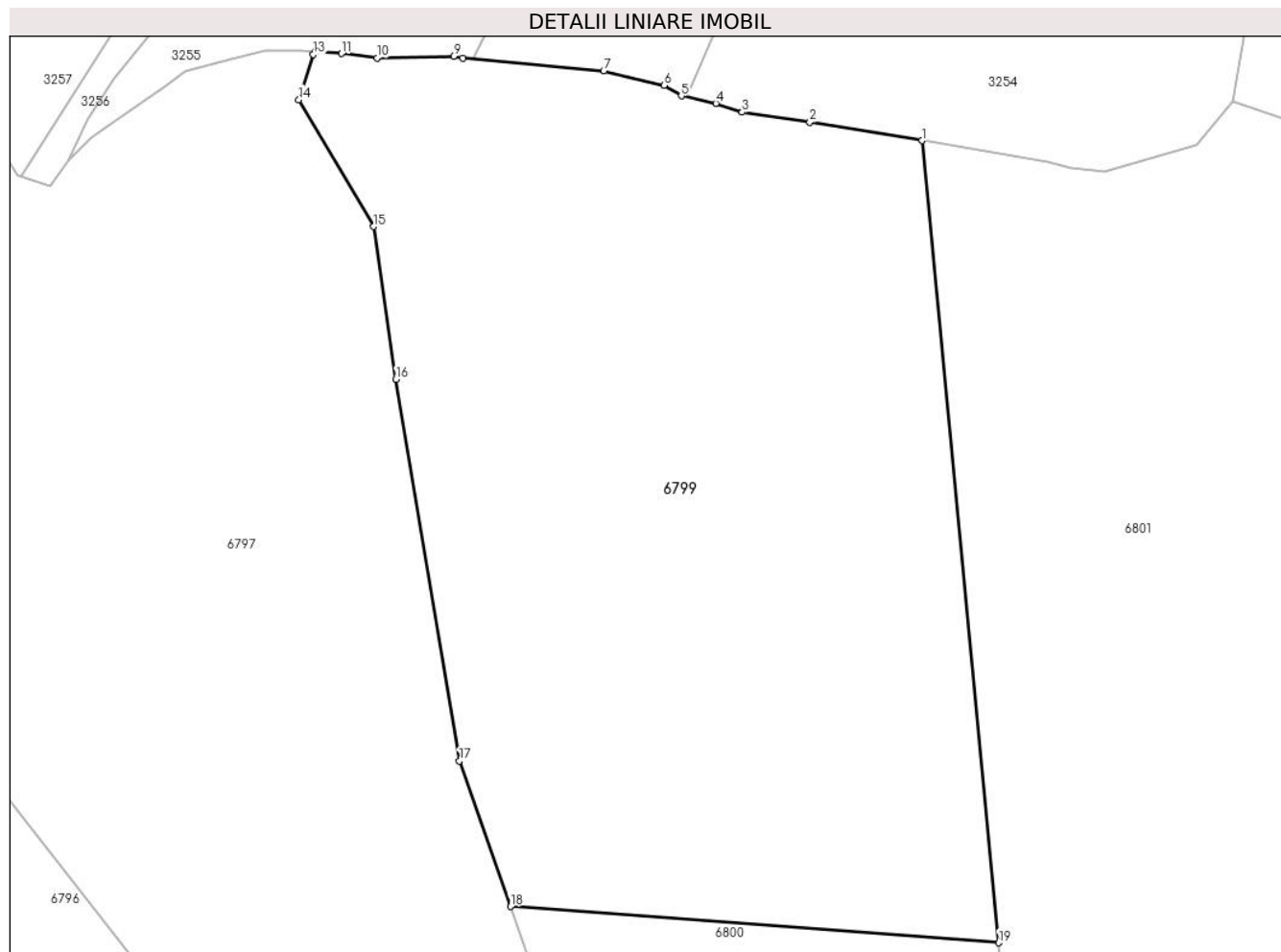
Inscrieri privind dezmembramintele dreptului de proprietate, drepturi reale de garanție și sarcini	Referințe
NU SUNT	

Anexa Nr. 1 La Partea I

Teren

Nr cadastral	Suprafața (mp)*	Observații / Referințe
52652	7.500	

* Suprafața este determinată în planul de proiecție Stereo 70.



Date referitoare la teren

Crt	Categorie folosință	Intravilan	Suprafața (mp)	Tarla	Parcelă	Nr. topo	Observații / Referințe
1	padure	NU	7.500	U.P.II Mihăieți	u.a.82A%	-	O.S. Pipirig, U.P.II Mihăieți, u.a.82A%; Proces Verbal de punere în posesie nr. 36/1246 din 19.08.2015

Lungime Segmente

1) Valorile lungimilor segmentelor sunt obținute din proiecție în plan.

Punct început	X / Y	Punct sfârșit	X / Y	Lungime segment (** (m)
1	577.230,96 633.721,575	2	577.216,546 633.723,933	14.606
2	577.216,546 633.723,933	3	577.207,847 633.725,236	8.796
3	577.207,847 633.725,236	4	577.204,463 633.726,357	3.565
4	577.204,463 633.726,357	5	577.200,027 633.727,335	4.543
5	577.200,027 633.727,335	6	577.197,818 633.728,67	2.581

Punct început	X / Y	Punct sfârșit	X / Y	Lungime segment (** (m)
6	577.197,818 633.728,67	7	577.190,034 633.730,565	8.011
7	577.190,034 633.730,565	8	577.171,924 633.732,21	18.185
8	577.171,924 633.732,21	9	577.170,743 633.732,399	1.196
9	577.170,743 633.732,399	10	577.160,902 633.732,178	9.843
10	577.160,902 633.732,178	11	577.156,295 633.732,764	4.644
11	577.156,295 633.732,764	12	577.152,951 633.733,042	3.356
12	577.152,951 633.733,042	13	577.152,695 633.732,627	0.488
13	577.152,695 633.732,627	14	577.150,824 633.726,847	6.075
14	577.150,824 633.726,847	15	577.160,405 633.710,535	18.918
15	577.160,405 633.710,535	16	577.163,301 633.690,938	19.81
16	577.163,301 633.690,938	17	577.171,479 633.641,884	49.731
17	577.171,479 633.641,884	18	577.178,046 633.623,166	19.837
18	577.178,046 633.623,166	19	577.240,836 633.618,524	62.961
19	577.240,836 633.618,524	1	577.230,96 633.721,575	103.523

** Lungimile segmentelor sunt determinate în planul de proiecție Stereo 70 și sunt rotunjite la 1 milimetru.

*** Distanța dintre puncte este formată din segmente cumulate ce sunt mai mici decât valoarea 1 milimetru.

**DATE DESPRE IMOBILUL NR. 6800**

Oficiul de Cadastru și Publicitate Imobiliară NEAMT
Biroul de Cadastru și Publicitate Imobiliară Targu-Neamt

A. Partea I. Descrierea imobilului

TEREN Extravilan

Adresa: Jud. Neamt

Nr. Crt	Nr cadastral Nr. topografic	Suprafața* (mp)	Observații / Referințe
A1	52653	2.100	Sector cadastral:245 Teren neimpregmuit;

B. Partea II. Proprietari și acte

Inscrieri privitoare la dreptul de proprietate și alte drepturi reale	Referințe
14455 / 06/08/2020	
Act Administrativ nr. Titlu de proprietate nr. 21348, din 09/06/2020 emis de CJPSDPAT NEAMT;	
B1	A1
Intabulare, drept de PROPRIETATE, dobandit prin Reconstituire, cota actuala 1/1, cota initiala 1/1	
1) MAZILU NECULAI	

C. Partea III. SARCINI .

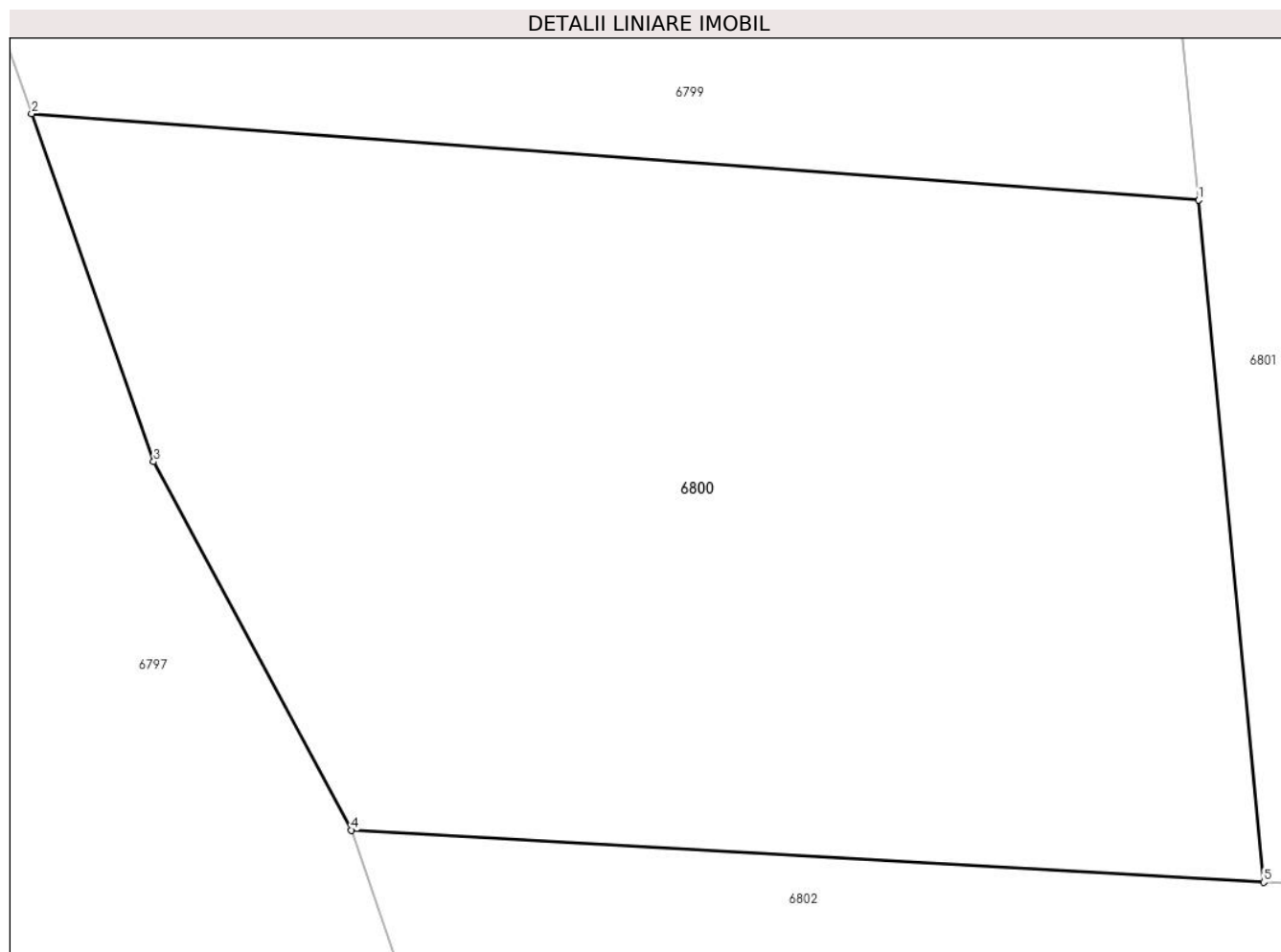
Inscrieri privind dezmembramintele dreptului de proprietate, drepturi reale de garanție și sarcini	Referințe
NU SUNT	

Anexa Nr. 1 La Partea I

Teren

Nr cadastral	Suprafața (mp)*	Observații / Referințe
52653	2.100	

* Suprafața este determinată în planul de proiecție Stereo 70.



Date referitoare la teren

Crt	Categorie folosință	Intravilan	Suprafața (mp)	Tarla	Parcelă	Nr. topo	Observații / Referințe
1	padure	NU	2.100	U.P.II Mihăieți	u.a.82A%	-	O.S. Pipirig, U.P.II Mihăieți, u.a.82A%; Proces Verbal de punere în posesie nr. 36/1264 din 19.08.2015

Lungime Segmente

1) Valorile lungimilor segmentelor sunt obținute din proiecție în plan.

Punct început	X / Y	Punct sfârșit	X / Y	Lungime segment (** (m)
1	577.240,836 633.618,524	2	577.178,046 633.623,166	62.961
2	577.178,046 633.623,166	3	577.184,613 633.604,449	19.836
3	577.184,613 633.604,449	4	577.195,252 633.584,636	22.489
4	577.195,252 633.584,636	5	577.244,353 633.581,826	49.181
5	577.244,353 633.581,826	1	577.240,836 633.618,524	36.866

**** Lungimile segmentelor sunt determinate în planul de proiecție Stereo 70 și sunt rotunjite la 1 milimetru.**

***** Distanța dintre puncte este formată din segmente cumulate ce sunt mai mici decât valoarea 1 milimetru.**

**DATE DESPRE IMOBILUL NR. 6801**

Oficiul de Cadastru și Publicitate Imobiliară NEAMT
Biroul de Cadastru și Publicitate Imobiliară Targu-Neamt

A. Partea I. Descrierea imobilului

TEREN Extravilan

Adresa: Jud. Neamt

Nr. Crt	Nr cadastral Nr. topografic	Suprafața* (mp)	Observații / Referințe
A1	52654	7.814	Sector cadastral:245 Teren neimprejmuit;

B. Partea II. Proprietari și acte

Inscrieri privitoare la dreptul de proprietate și alte drepturi reale		Referințe
6879 / 14/03/2022		
Act Notarial nr. Contract de vânzare aut nr. 981, din 11/03/2022 emis de BIN IONIȚĂ Ana;		
B2	Intabulare, drept de PROPRIETATE, cu titlu de drept de cumpărare, dobandit prin Conventie, cota actuala 1/1, cota initiala 1/1	A1
	1) VRÎNCIANU VALENTIN 2) VRÎNCIANU AURELIA, bun comun	

C. Partea III. SARCINI .

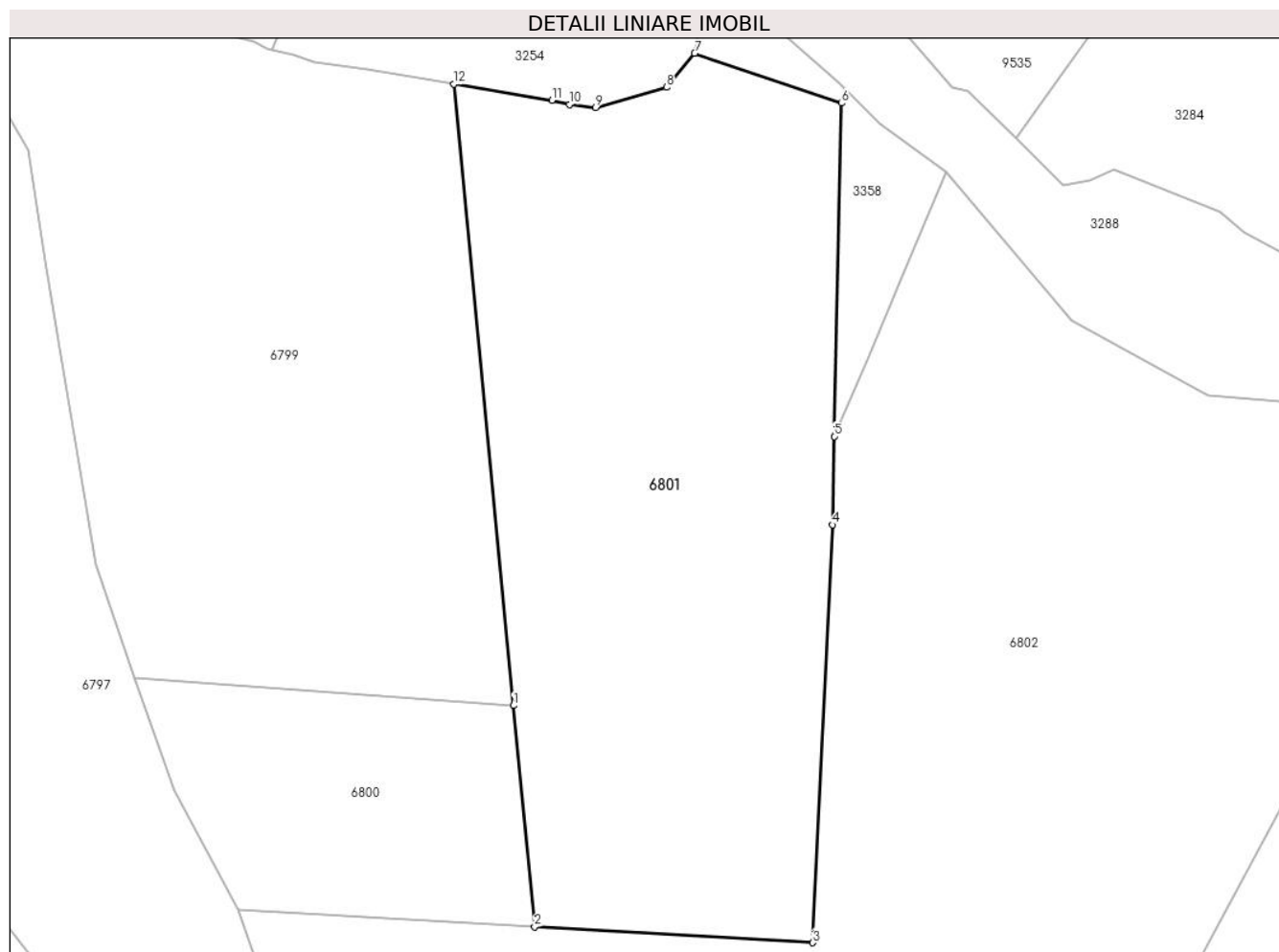
Inscrieri privind dezmembramintele dreptului de proprietate, drepturi reale de garanție și sarcini	Referințe
NU SUNT	

Anexa Nr. 1 La Partea I

Teren

Nr cadastral	Suprafața (mp)*	Observații / Referințe
52654	7.814	

* Suprafața este determinată în planul de proiecție Stereo 70.



Date referitoare la teren

Crt	Categorie folosință	Intravilan	Suprafața (mp)	Tarla	Parcelă	Nr. topo	Observații / Referințe
1	padure	NU	7.814	U.P.II Mihăieți	u.a.82A%	-	O.S. Pipirig, U.P.II Mihăieți, u.a.82A%; Proces Verbal de punere în posesie nr. 36/1247 din 19.08.2015

Lungime Segmente

1) Valorile lungimilor segmentelor sunt obținute din proiecție în plan.

Punct început	X / Y	Punct sfârșit	X / Y	Lungime segment (** (m)
1	577.240,836 633.618,524	2	577.244,353 633.581,826	36.866
2	577.244,353 633.581,826	3	577.290,509 633.579,185	46.231
3	577.290,509 633.579,185	4	577.293,741 633.648,483	69.373
4	577.293,741 633.648,483	5	577.294,059 633.663,124	14.644
5	577.294,059 633.663,124	6	577.295,258 633.718,389	55.278

Punct început	X / Y	Punct sfârșit	X / Y	Lungime segment (** (m)
6	577.295,258 633.718,389	7	577.270,899 633.726,665	25.727
7	577.270,899 633.726,665	8	577.266,237 633.720,996	7.34
8	577.266,237 633.720,996	9	577.254,5 633.717,659	12.202
9	577.254,5 633.717,659	10	577.250,123 633.718,142	4.404
10	577.250,123 633.718,142	11	577.247,233 633.718,873	2.981
11	577.247,233 633.718,873	12	577.230,96 633.721,575	16.496
12	577.230,96 633.721,575	1	577.240,836 633.618,524	103.523

** Lungimile segmentelor sunt determinate în planul de proiecție Stereo 70 și sunt rotunjite la 1 milimetru.

*** Distanța dintre puncte este formată din segmente cumulate ce sunt mai mici decât valoarea 1 milimetru.

**DATE DESPRE IMOBILUL NR. 6802**

Oficiul de Cadastru și Publicitate Imobiliară NEAMT
Biroul de Cadastru și Publicitate Imobiliară Targu-Neamt

A. Partea I. Descrierea imobilului

TEREN Extravilan

Adresa: Jud. Neamt

Nr. Crt	Nr cadastral Nr. topografic	Suprafața* (mp)	Observații / Referințe
A1	52655	15.450	Sector cadastral:245 Teren neimpregmuit;

B. Partea II. Proprietari și acte

Inscrieri privitoare la dreptul de proprietate și alte drepturi reale	Referințe
14458 / 06/08/2020	
Act Administrativ nr. Titlu de proprietate nr. 21355, din 09/06/2020 emis de CJPSDPAT NEAMT;	
B1	A1
Intabulare, drept de PROPRIETATE, dobandit prin Reconstituire, cota actuala 1/1, cota initiala 1/1	
1) FIERARIU NATALIA	

C. Partea III. SARCINI .

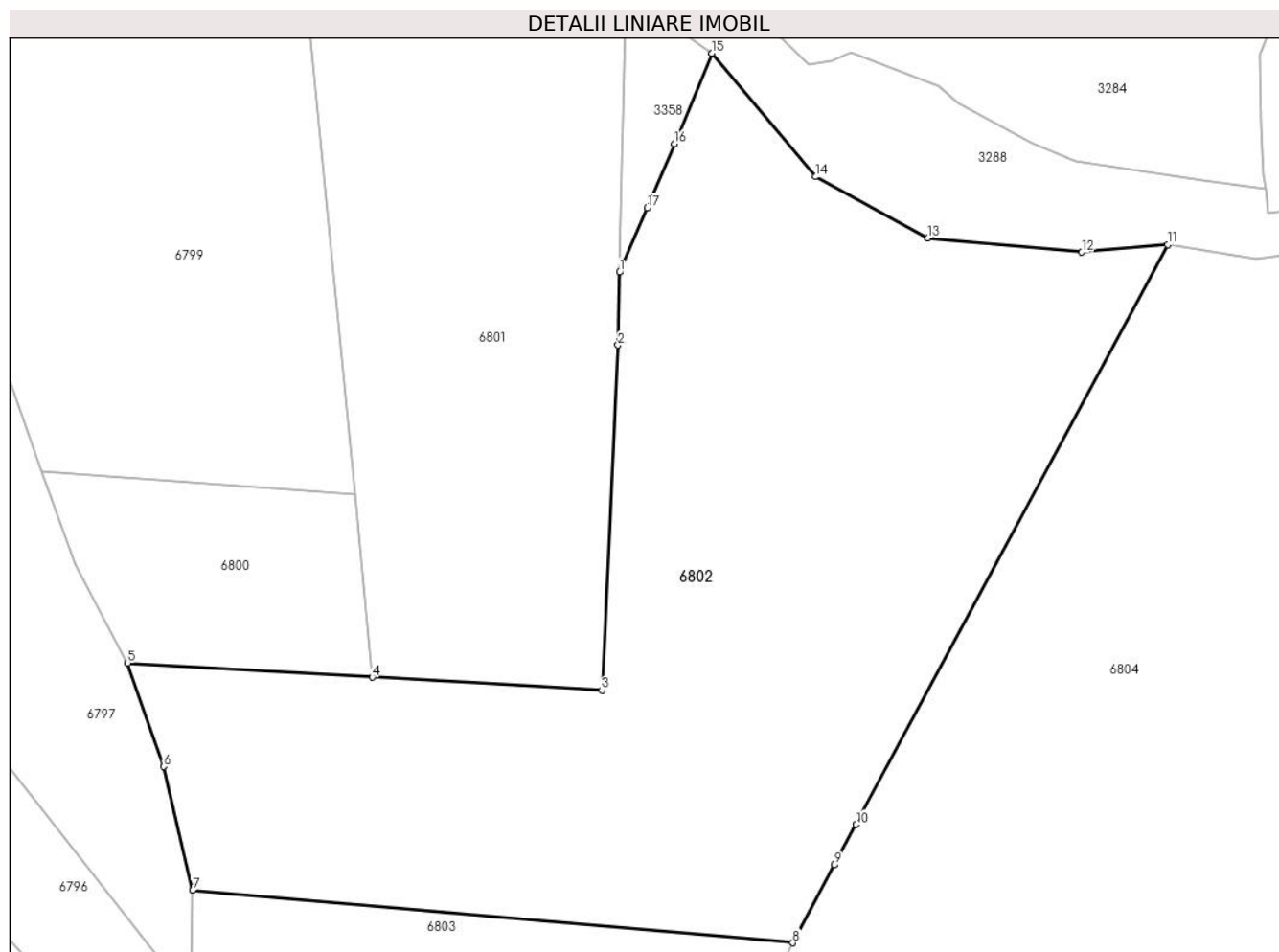
Inscrieri privind dezmembramintele dreptului de proprietate, drepturi reale de garanție și sarcini	Referințe
NU SUNT	

Anexa Nr. 1 La Partea I

Teren

Nr cadastral	Suprafața (mp)*	Observații / Referințe
52655	15.450	

* Suprafața este determinată în planul de proiecție Stereo 70.



Date referitoare la teren

Crt	Categorie folosință	Intravilan	Suprafața (mp)	Tarla	Parcelă	Nr. topo	Observații / Referințe
1	padure	NU	15.450	U.P.II Mihăieți	u.a.82A%	-	O.S. Pipirig, U.P.II Mihăieți, u.a.82A%; Proces Verbal de punere în posesie nr. 36/1276 din 14.06.2016

Lungime Segmente

1) Valorile lungimilor segmentelor sunt obținute din proiecție în plan.

Punct început	X / Y	Punct sfârșit	X / Y	Lungime segment (** (m)
1	577.294,059 633.663,124	2	577.293,741 633.648,483	14.644
2	577.293,741 633.648,483	3	577.290,509 633.579,185	69.373
3	577.290,509 633.579,185	4	577.244,353 633.581,826	46.231
4	577.244,353 633.581,826	5	577.195,252 633.584,636	49.181
5	577.195,252 633.584,636	6	577.202,469 633.563,87	21.984

Punct început	X / Y	Punct sfârșit	X / Y	Lungime segment (** (m)
6	577.202,469 633.563,87	7	577.208,303 633.539,051	25.495
7	577.208,303 633.539,051	8	577.328,844 633.528,521	121.0
8	577.328,844 633.528,521	9	577.337,225 633.544,128	17.715
9	577.337,225 633.544,128	10	577.341,584 633.552,245	9.213
10	577.341,584 633.552,245	11	577.404,133 633.668,624	132.123
11	577.404,133 633.668,624	12	577.386,905 633.667,127	17.293
12	577.386,905 633.667,127	13	577.356,003 633.670,019	31.037
13	577.356,003 633.670,019	14	577.333,374 633.682,265	25.73
14	577.333,374 633.682,265	15	577.312,593 633.707,068	32.358
15	577.312,593 633.707,068	16	577.305,045 633.688,874	19.698
16	577.305,045 633.688,874	17	577.299,574 633.676,027	13.963
17	577.299,574 633.676,027	1	577.294,059 633.663,124	14.032

** Lungimile segmentelor sunt determinate în planul de proiecție Stereo 70 și sunt rotunjite la 1 milimetru.

*** Distanța dintre puncte este formată din segmente cumulate ce sunt mai mici decât valoarea 1 milimetru.

**DATE DESPRE IMOBILUL NR. 6803**

Oficiul de Cadastru și Publicitate Imobiliară NEAMT
Biroul de Cadastru și Publicitate Imobiliară Targu-Neamt

A. Partea I. Descrierea imobilului

TEREN Extravilan

Adresa: Jud. Neamt

Nr. Crt	Nr cadastral Nr. topografic	Suprafața* (mp)	Observații / Referințe
A1		7.500	Sector cadastral:245 Teren neimpregmuit;

B. Partea II. Proprietari și acte

Inscrieri privitoare la dreptul de proprietate și alte drepturi reale		Referințe
/		
Act Administrativ nr. 19730, din 10/01/2019 emis de CJSDPAT;		
B1	Intabulare, drept de PROPRIETATE, dobandit prin Constituire, cota actuala 1/1, cota initiala 1/1 1) LEȚI MARIA 2) DIEACU CONSTANTIN	A1

C. Partea III. SARCINI .

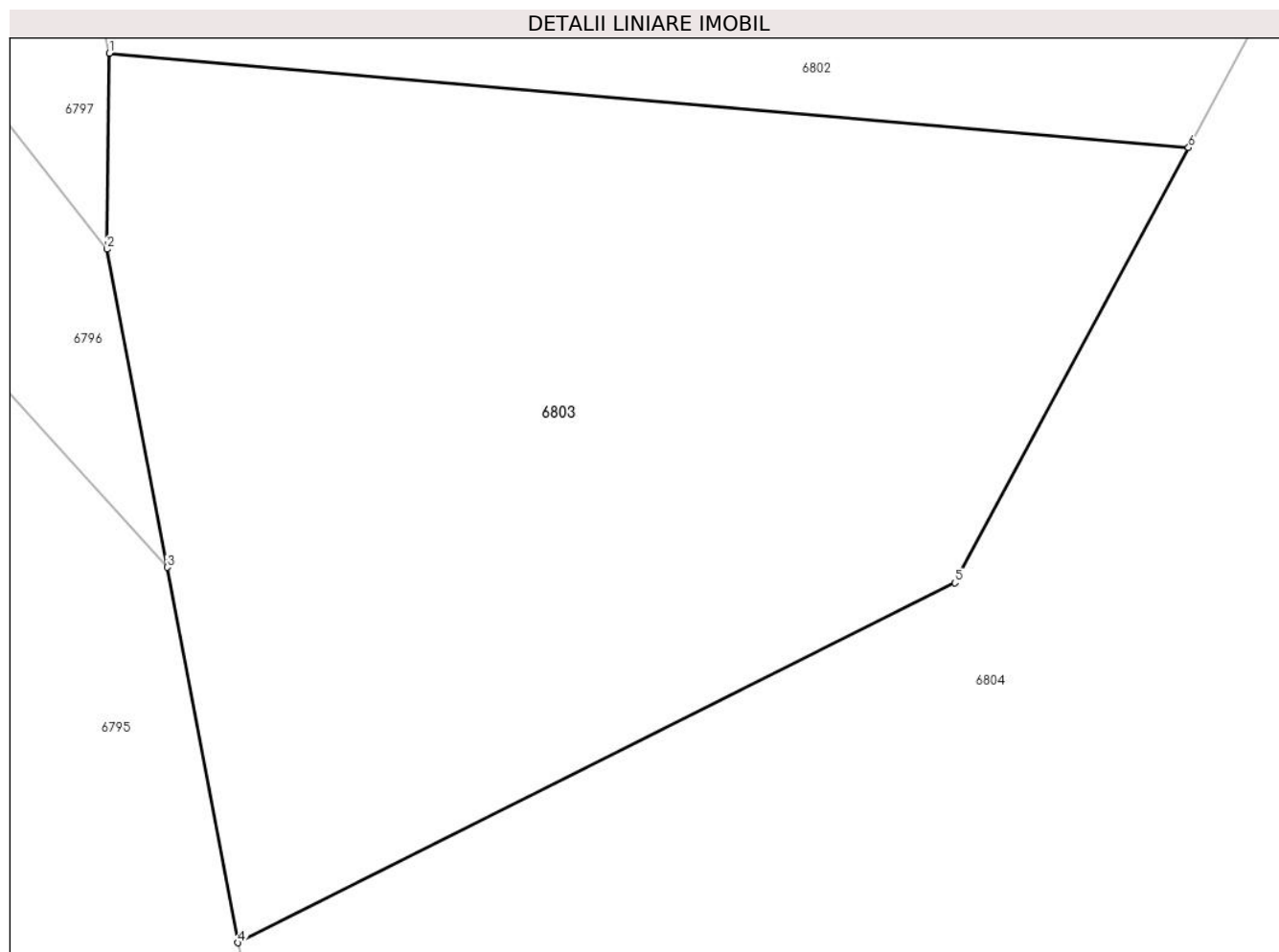
Inscrieri privind dezmembramintele dreptului de proprietate, drepturi reale de garanție și sarcini	Referințe
NU SUNT	

Anexa Nr. 1 La Partea I

Teren

Nr cadastral	Suprafața (mp)*	Observații / Referințe
	7.500	

* Suprafața este determinată în planul de proiecție Stereo 70.



Date referitoare la teren

Crt	Categorie folosință	Intra vilan	Suprafața (mp)	Tarla	Parcelă	Nr. topo	Observații / Referințe
1	padure	NU	7.500	U.P. II Mihaieni	UA 82A%	-	

Lungime Segmente

1) Valorile lungimilor segmentelor sunt obținute din proiecție în plan.

Punct început	X / Y	Punct sfârșit	X / Y	Lungime segment (** (m)
1	577.208,303 633.539,051	2	577.208,024 633.517,183	21.87
2	577.208,024 633.517,183	3	577.214,75 633.481,677	36.137
3	577.214,75 633.481,677	4	577.222,688 633.439,769	42.653
4	577.222,688 633.439,769	5	577.302,755 633.479,94	89.579
5	577.302,755 633.479,94	6	577.328,844 633.528,521	55.143

Punct început	X / Y	Punct sfârșit	X / Y	Lungime segment (** (m)
6	577.328,844 633.528,521	1	577.208,303 633.539,051	121.0

** Lungimile segmentelor sunt determinate în planul de proiecție Stereo 70 și sunt rotunjite la 1 milimetru.

*** Distanța dintre puncte este formată din segmente cumulate ce sunt mai mici decât valoarea 1 milimetru.

**DATE DESPRE IMOBILUL NR. 6804**

Oficiul de Cadastru și Publicitate Imobiliară NEAMT
Biroul de Cadastru și Publicitate Imobiliară Targu-Neamt

A. Partea I. Descrierea imobilului

TEREN Extravilan

Adresa: Jud. Neamt

Nr. Crt	Nr cadastral Nr. topografic	Suprafața* (mp)	Observații / Referințe
A1	52657	50.000	Sector cadastral:245 Teren neimpregmuit;

B. Partea II. Proprietari și acte

Inscrieri privitoare la dreptul de proprietate și alte drepturi reale	Referințe
19427 / 26/07/2022	
Act Administrativ nr. TITLU DE PROPRIETATE nr. 22586, din 17/05/2022 emis de CJPSDPAT NEAMT;	
B1	A1
Intabulare, drept de PROPRIETATE, dobandit prin Reconstituire, cota actuala 1/1, cota initiala 1/1	
1) MUNTEANU I. IOANA	

C. Partea III. SARCINI .

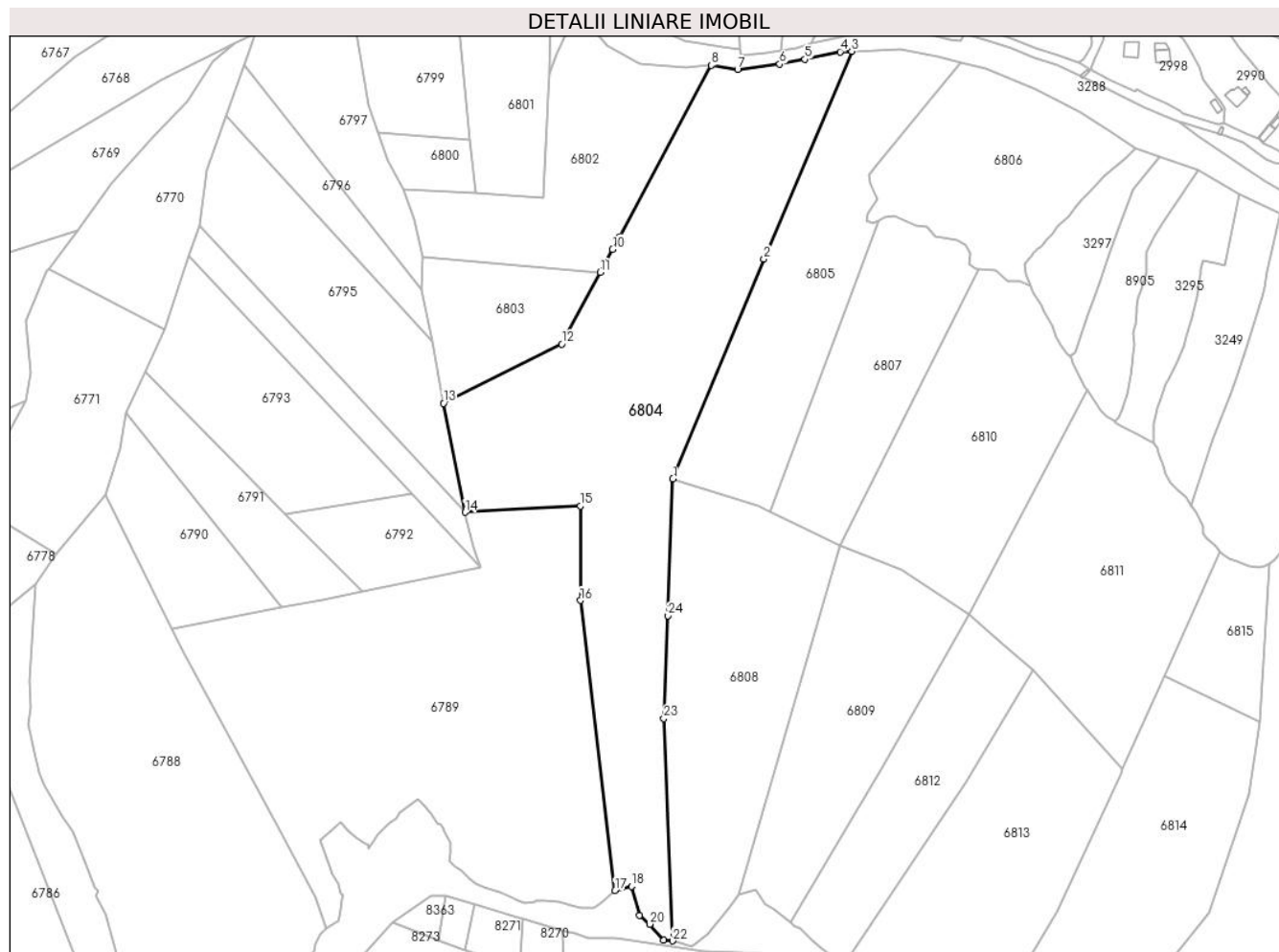
Inscrieri privind dezmembramintele dreptului de proprietate, drepturi reale de garanție și sarcini	Referințe
NU SUNT	

Anexa Nr. 1 La Partea I

Teren

Nr cadastral	Suprafața (mp)*	Observații / Referințe
52657	50.000	

* Suprafața este determinată în planul de proiecție Stereo 70.



Date referitoare la teren

Crt	Categorie folosință	Intravilan	Suprafața (mp)	Tarla	Parcelă	Nr. topo	Observații / Referințe
1	padure	NU	50.000	U.P.II Mihăieți	u.a.82A%	-	O.S. Pipirig, U.P.II Mihăieți, u.a.82A%; Proces Verbal de punere în posesie nr. 36/1243 din 18.08.2015

Lungime Segmente

1) Valorile lungimilor segmentelor sunt obținute din proiecție în plan.

Punct început	X / Y	Punct sfârșit	X / Y	Lungime segment (** (m)
1	577.378,123 633.388,63	2	577.439,809 633.537,476	161.122
3	577.499,289 633.678,157	4	577.491,406 633.677,81	7.891
5	577.467,542 633.672,733	6	577.450,479 633.669,466	17.373
7	577.421,965 633.665,891	8	577.404,133 633.668,624	18.04
9	577.341,584 633.552,245	10	577.337,225 633.544,128	9.213

Punct început	X / Y	Punct sfârșit	X / Y	Lungime segment (** (m)
2	577.439,809 633.537,476	3	577.499,289 633.678,157	152.738
4	577.491,406 633.677,81	5	577.467,542 633.672,733	24.398
6	577.450,479 633.669,466	7	577.421,965 633.665,891	28.737
8	577.404,133 633.668,624	9	577.341,584 633.552,245	132.123
10	577.337,225 633.544,128	11	577.328,844 633.528,521	17.715

Punct început	X / Y	Punct sfârșit	X / Y	Lungime segment (** (m)
11	577.328,844 633.528,521	12	577.302,755 633.479,94	55.143
13	577.222,688 633.439,769	14	577.237,233 633.366,064	75.126
15	577.315,398 633.370,275	16	577.315,408 633.306,274	64.001
17	577.338,85 633.109,781	18	577.350,191 633.112,674	11.704
19	577.355,651 633.093,223	20	577.362,246 633.087,043	9.038
21	577.371,617 633.076,102	22	577.377,892 633.075,804	6.282
23	577.371,994 633.226,426	24	577.374,622 633.295,99	69.614

Punct început	X / Y	Punct sfârșit	X / Y	Lungime segment (** (m)
12	577.302,755 633.479,94	13	577.222,688 633.439,769	89.579
14	577.237,233 633.366,064	15	577.315,398 633.370,275	78.278
16	577.315,408 633.306,274	17	577.338,85 633.109,781	197.886
18	577.350,191 633.112,674	19	577.355,651 633.093,223	20.203
20	577.362,246 633.087,043	21	577.371,617 633.076,102	14.406
22	577.377,892 633.075,804	23	577.371,994 633.226,426	150.737
24	577.374,622 633.295,99	1	577.378,123 633.388,63	92.706

** Lungimile segmentelor sunt determinate în planul de proiecție Stereo 70 și sunt rotunjite la 1 milimetru.

*** Distanța dintre puncte este formată din segmente cumulate ce sunt mai mici decât valoarea 1 milimetru.

**DATE DESPRE IMOBILUL NR. 6805**

Oficiul de Cadastru și Publicitate Imobiliară NEAMT
Biroul de Cadastru și Publicitate Imobiliară Targu-Neamt

A. Partea I. Descrierea imobilului

TEREN Extravilan

Adresa: Jud. Neamt

Nr. Crt	Nr cadastral Nr. topografic	Suprafața* (mp)	Observații / Referințe
A1	52658	20.000	Sector cadastral:245 Teren neimpregmuit;

B. Partea II. Proprietari și acte

Inscrieri privitoare la dreptul de proprietate și alte drepturi reale		Referințe
7392 / 13/03/2019		
Act Administrativ nr. 19735 - titlu de proprietate, din 06/02/2019 emis de CJPSDPAT NEAMT;		
B1	Intabulare, drept de PROPRIETATE, dobandit prin Reconstituire, cota actuala 1/1, cota initiala 1/1 1) URSU MARIA, decedata	A1

C. Partea III. SARCINI .

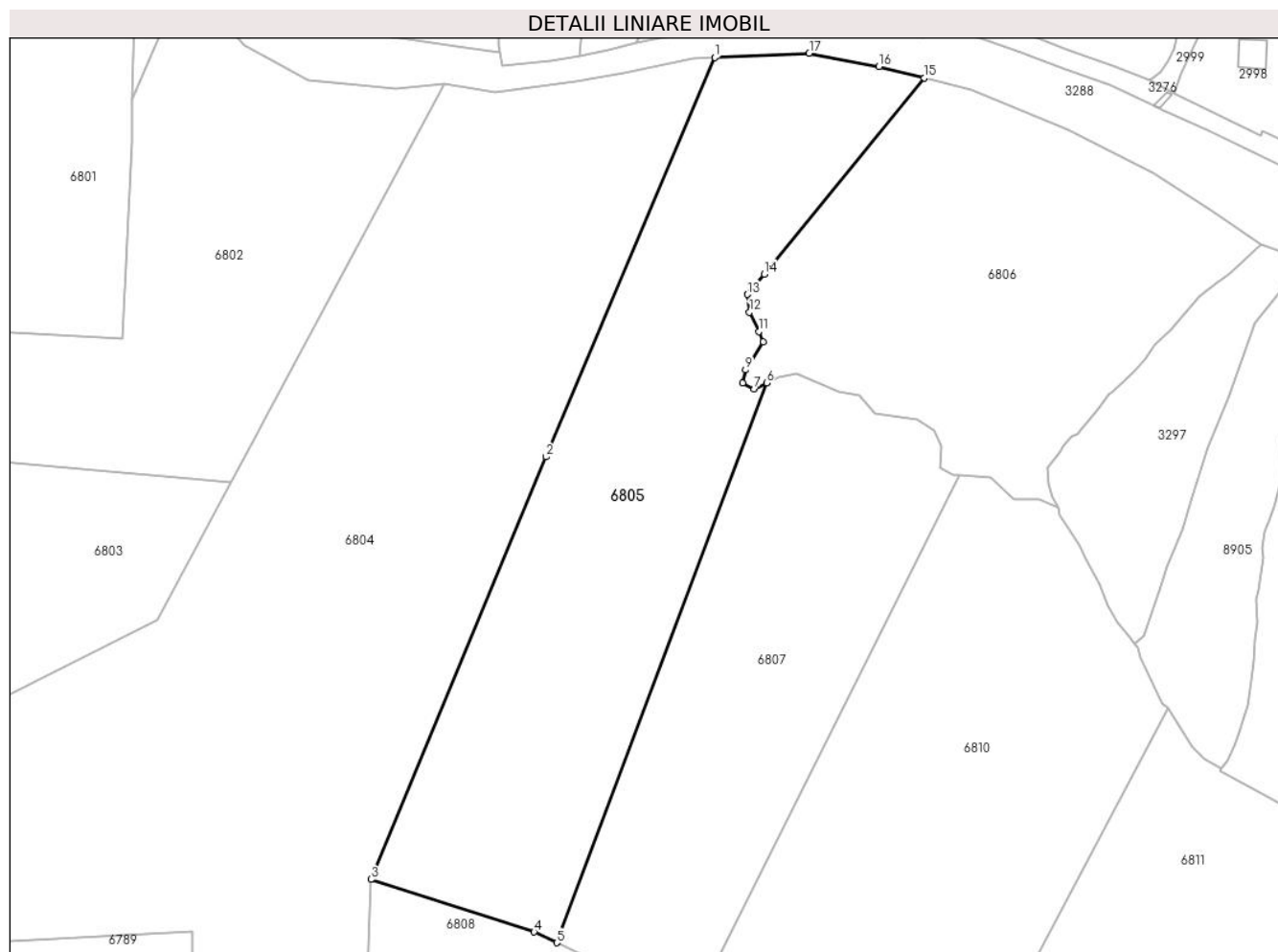
Inscrieri privind dezmembramintele dreptului de proprietate, drepturi reale de garanție și sarcini	Referințe
NU SUNT	

Anexa Nr. 1 La Partea I

Teren

Nr cadastral	Suprafața (mp)*	Observații / Referințe
52658	20.000	

* Suprafața este determinată în planul de proiecție Stereo 70.



Date referitoare la teren

Crt	Categorie folosință	Intravilan	Suprafața (mp)	Tarla	Parcelă	Nr. topo	Observații / Referințe
1	padure	NU	20.000	U.P.II Mihăieți	u.a.82A%	-	O.S. Pipirig, U.P.II Mihăieți, u.a.82A%; Proces Verbal de punere în posesie nr. 36/1253 din 26.08.2015

Lungime Segmente

1) Valorile lungimilor segmentelor sunt obținute din proiecție în plan.

Punct început	X / Y	Punct sfârșit	X / Y	Lungime segment (** (m)
1	577.499,289 633.678,157	2	577.439,809 633.537,476	152.738
2	577.439,809 633.537,476	3	577.378,123 633.388,63	161.122
3	577.378,123 633.388,63	4	577.435,632 633.370,101	60.42
4	577.435,632 633.370,101	5	577.443,619 633.366,339	8.829
5	577.443,619 633.366,339	6	577.517,54 633.563,464	210.529

Punct început	X / Y	Punct sfârșit	X / Y	Lungime segment (** (m)
6	577.517,54 633.563,464	7	577.513,262 633.561,364	4.766
7	577.513,262 633.561,364	8	577.509,218 633.563,541	4.593
8	577.509,218 633.563,541	9	577.510,151 633.568,051	4.605
9	577.510,151 633.568,051	10	577.516,373 633.578,004	11.738
10	577.516,373 633.578,004	11	577.514,817 633.581,581	3.901
11	577.514,817 633.581,581	12	577.511,551 633.588,423	7.582
12	577.511,551 633.588,423	13	577.510,773 633.594,644	6.269
13	577.510,773 633.594,644	14	577.516,84 633.601,797	9.379
14	577.516,84 633.601,797	15	577.573,21 633.670,91	89.186
15	577.573,21 633.670,91	16	577.557,183 633.674,887	16.513
16	577.557,183 633.674,887	17	577.532,614 633.679,599	25.017
17	577.532,614 633.679,599	1	577.499,289 633.678,157	33.356

** Lungimile segmentelor sunt determinate în planul de proiecție Stereo 70 și sunt rotunjite la 1 milimetru.

*** Distanța dintre puncte este formată din segmente cumulate ce sunt mai mici decât valoarea 1 milimetru.

**DATE DESPRE IMOBILUL NR. 6806**

Oficiul de Cadastru și Publicitate Imobiliară NEAMT
 Biroul de Cadastru și Publicitate Imobiliară Targu-Neamt

A. Partea I. Descrierea imobilului

TEREN Extravilan

Adresa: Jud. Neamt

Nr. Crt	Nr cadastral Nr. topografic	Suprafața* (mp)	Observații / Referințe
A1	52660	14.928	Sector cadastral:245 Teren neimpregmuit;

B. Partea II. Proprietari și acte

Inscrieri privitoare la dreptul de proprietate și alte drepturi reale	Referințe
23469 / 05/09/2019	
Act Administrativ nr. 20010 - titlu de proprietate, din 01/04/2019 emis de CJPSDPAT NEAMT;	
B1	A1
Intabulare, drept de PROPRIETATE, dobandit prin Reconstituire, cota actuala 1/1, cota initiala 1/1	
1) COMUNA HANGU , CIF:2614449	

C. Partea III. SARCINI .

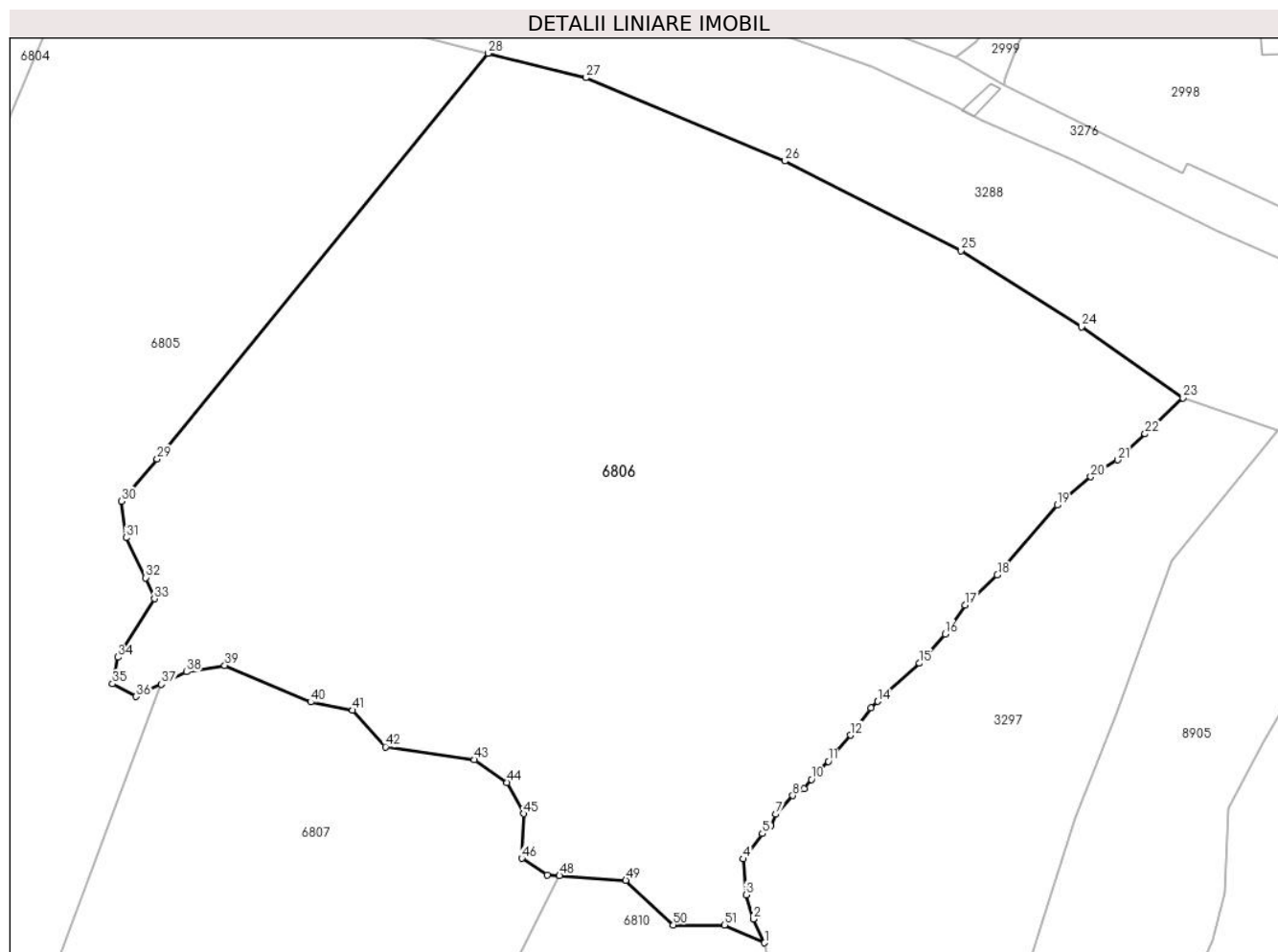
Inscrieri privind dezmembramintele dreptului de proprietate, drepturi reale de garanție și sarcini	Referințe
NU SUNT	

Anexa Nr. 1 La Partea I

Teren

Nr cadastral	Suprafața (mp)*	Observații / Referințe
52660	14.928	

* Suprafața este determinată în planul de proiecție Stereo 70.



Date referitoare la teren

Crt	Categorie folosință	Intravilan	Suprafața (mp)	Tarla	Parcelă	Nr. topo	Observații / Referințe
1	padure	NU	3.108	U.P.II Mihăieți	u.a.82A%	-	O.S. Pipirig, U.P.II Mihăieți, u.a.82A%; Proces Verbal de punere în posesie nr. 36/1238 din 26.05.2015 modificat la 14.06. 2016
2	padure	NU	11.820	U.P.II Mihăieți	u.a.82B	-	O.S. Pipirig, U.P.II Mihăieți, u.a.82B

Lungime Segmente

1) Valorile lungimilor segmentelor sunt obținute din proiecție în plan.

Punct început	X / Y	Punct sfârșit	X / Y	Lungime segment	Punct început	X / Y	Punct sfârșit	X / Y	Lungime segment	Punct început	X / Y	Punct sfârșit	X / Y	Lungime segment
1	577.620,336 633.519,431	2	577.618,462 633.523,48	4.462	2	577.618,462 633.523,48	3	577.617,211 633.527,601	4.307	3	577.617,211 633.527,601	4	577.616,722 633.533,714	6.133
4	577.616,722 633.533,714	5	577.619,959 633.538,01	5.379	5	577.619,959 633.538,01	6	577.621,433 633.539,356	1.996	6	577.621,433 633.539,356	7	577.622,242 633.541,321	2.125
7	577.622,242 633.541,321	8	577.625,142 633.544,49	4.296	8	577.625,142 633.544,49	9	577.627,112 633.545,699	2.311	9	577.627,112 633.545,699	10	577.628,341 633.547,234	1.966
10	577.628,341 633.547,234	11	577.631,226 633.550,327	4.23	11	577.631,226 633.550,327	12	577.634,998 633.554,795	5.847	12	577.634,998 633.554,795	13	577.638,454 633.559,407	5.763

Punct început	X / Y	Punct sfârșit	X / Y	Lungime segment	Punct început	X / Y	Punct sfârșit	X / Y	Lungime segment	Punct început	X / Y	Punct sfârșit	X / Y	Lungime segment
13	577.638,454 633.559,407	14	577.639,616 633.560,525	1.613	14	577.639,616 633.560,525	15	577.646,74 633.567,028	9.646	15	577.646,74 633.567,028	16	577.651,097 633.572,004	6.614
16	577.651,097 633.572,004	17	577.654,501 633.576,951	6.005	17	577.654,501 633.576,951	18	577.660,016 633.582,067	7.523	18	577.660,016 633.582,067	19	577.670,204 633.593,963	15.662
19	577.670,204 633.593,963	20	577.675,919 633.598,788	7.479	20	577.675,919 633.598,788	21	577.680,489 633.601,678	5.407	21	577.680,489 633.601,678	22	577.685,176 633.606,085	6.433
22	577.685,176 633.606,085	23	577.691,618 633.612,226	8.9	23	577.691,618 633.612,226	24	577.674,377 633.624,317	21.058	24	577.674,377 633.624,317	25	577.653,787 633.637,278	24.33
25	577.653,787 633.637,278	26	577.623,832 633.652,552	33.624	26	577.623,832 633.652,552	27	577.589,916 633.666,744	36.766	27	577.589,916 633.666,744	28	577.573,21 633.670,91	17.218
28	577.573,21 633.670,91	29	577.516,84 633.601,797	89.186	29	577.516,84 633.601,797	30	577.510,773 633.594,644	9.379	30	577.510,773 633.594,644	31	577.511,551 633.588,423	6.269
31	577.511,551 633.588,423	32	577.514,817 633.581,581	7.582	32	577.514,817 633.581,581	33	577.516,373 633.578,004	3.901	33	577.516,373 633.578,004	34	577.510,151 633.568,051	11.738
34	577.510,151 633.568,051	35	577.509,218 633.563,541	4.605	35	577.509,218 633.563,541	36	577.513,262 633.561,364	4.593	36	577.513,262 633.561,364	37	577.517,54 633.563,464	4.766
37	577.517,54 633.563,464	38	577.521,817 633.565,563	4.764	38	577.521,817 633.565,563	39	577.528,35 633.566,652	6.623	39	577.528,35 633.566,652	40	577.542,972 633.560,431	15.89
40	577.542,972 633.560,431	41	577.550,128 633.559,032	7.291	41	577.550,128 633.559,032	42	577.555,727 633.552,811	8.37	42	577.555,727 633.552,811	43	577.570,87 633.550,606	15.303
43	577.570,87 633.550,606	44	577.576,47 633.546,718	6.817	44	577.576,47 633.546,718	45	577.579,27 633.541,431	5.983	45	577.579,27 633.541,431	46	577.578,959 633.533,811	7.626
46	577.578,959 633.533,811	47	577.583,314 633.531,012	5.177	47	577.583,314 633.531,012	48	577.585,402 633.530,866	2.093	48	577.585,402 633.530,866	49	577.596,692 633.530,079	11.317
49	577.596,692 633.530,079	50	577.604,78 633.522,459	11.112	50	577.604,78 633.522,459	51	577.613,491 633.522,459	8.711	51	577.613,491 633.522,459	1	577.620,336 633.519,431	7.485

** Lungimile segmentelor sunt determinate în planul de proiecție Stereo 70 și sunt rotunjite la 1 milimetru.

*** Distanța dintre puncte este formată din segmente cumulate ce sunt mai mici decât valoarea 1 milimetru.

**DATE DESPRE IMOBILUL NR. 6807**

Oficiul de Cadastru și Publicitate Imobiliară NEAMT
Biroul de Cadastru și Publicitate Imobiliară Targu-Neamt

A. Partea I. Descrierea imobilului

TEREN Extravilan

Adresa: Jud. Neamt

Nr. Crt	Nr cadastral Nr. topografic	Suprafața* (mp)	Observații / Referințe
A1		14.000	Sector cadastral:245 Teren neimpregmuit;

B. Partea II. Proprietari și acte

Inscrieri privitoare la dreptul de proprietate și alte drepturi reale		Referințe
/		
Act Administrativ nr. 36/1269, din 15/09/2015 emis de PRIMARIA COMUNEI HANGU (CJSDPAT NEAMT NR. 10360 / 07.08.2015, HCL NR.2 / 23.02.2015 + ANEXA);		
B1	Inscrierea provizorie, drept de PROPRIETATE, dobandit prin Lege, cota actuala 1/1, cota initiala 1/1 1) TRĂSNEA ANETA 2) ȘRAM ZOICA 3) NICUȚĂ VICTORIA 4) UNGUREANU JENEL 5) UNGUREANU EUGEN 6) ATOMI AUGUSTINA	A1

C. Partea III. SARCINI .

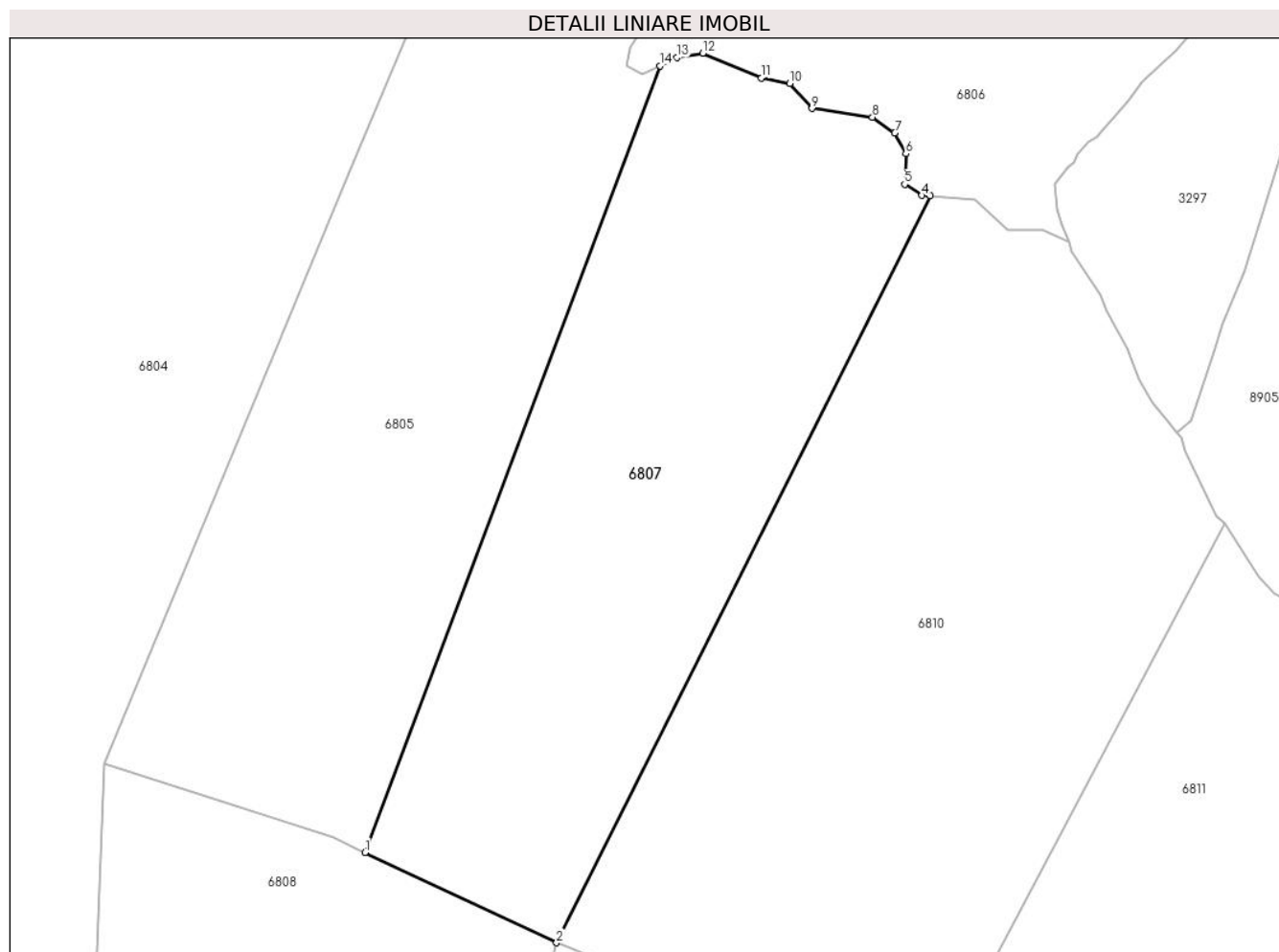
Inscrieri privind dezmembramintele dreptului de proprietate, drepturi reale de garanție și sarcini	Referințe
NU SUNT	

Anexa Nr. 1 La Partea I

Teren

Nr cadastral	Suprafața (mp)*	Observații / Referințe
	14.000	

* Suprafața este determinată în planul de proiecție Stereo 70.



Date referitoare la teren

Crt	Categorie folosință	Intravilan	Suprafața (mp)	Tarla	Parcelă	Nr. topo	Observații / Referințe
1	padure	NU	14.000	U.P. II Mihaiieți	UA 82A%	-	

Lungime Segmente

1) Valorile lungimilor segmentelor sunt obținute din proiecție în plan.

Punct început	X / Y	Punct sfârșit	X / Y	Lungime segment (** (m)
1	577.443,619 633.366,339	2	577.491,669 633.343,706	53.114
2	577.491,669 633.343,706	3	577.585,402 633.530,866	209.32
3	577.585,402 633.530,866	4	577.583,314 633.531,012	2.093
4	577.583,314 633.531,012	5	577.578,959 633.533,811	5.177
5	577.578,959 633.533,811	6	577.579,27 633.541,431	7.626

Punct început	X / Y	Punct sfârșit	X / Y	Lungime segment (** (m)
6	577.579,27 633.541,431	7	577.576,47 633.546,718	5.983
7	577.576,47 633.546,718	8	577.570,87 633.550,606	6.817
8	577.570,87 633.550,606	9	577.555,727 633.552,811	15.303
9	577.555,727 633.552,811	10	577.550,128 633.559,032	8.37
10	577.550,128 633.559,032	11	577.542,972 633.560,431	7.291
11	577.542,972 633.560,431	12	577.528,35 633.566,652	15.89
12	577.528,35 633.566,652	13	577.521,817 633.565,563	6.623
13	577.521,817 633.565,563	14	577.517,54 633.563,464	4.764
14	577.517,54 633.563,464	1	577.443,619 633.366,339	210.529

** Lungimile segmentelor sunt determinate în planul de proiecție Stereo 70 și sunt rotunjite la 1 milimetru.

*** Distanța dintre puncte este formată din segmente cumulate ce sunt mai mici decât valoarea 1 milimetru.

**DATE DESPRE IMOBILUL NR. 6808**

Oficiul de Cadastru și Publicitate Imobiliară NEAMT
Biroul de Cadastru și Publicitate Imobiliară Targu-Neamt

A. Partea I. Descrierea imobilului

TEREN Extravilan

Adresa: Jud. Neamt

Nr. Crt	Nr cadastral Nr. topografic	Suprafața* (mp)	Observații / Referințe
A1	52662	23.500	Sector cadastral:245 Teren neimpregmuit;

B. Partea II. Proprietari și acte

Inscrieri privitoare la dreptul de proprietate și alte drepturi reale		Referințe
14224 / 04/08/2020		
Act Administrativ nr. Titlu de proprietate nr. 21353, din 09/06/2020 emis de CJPSDPAT NEAMT;		
B1	Intabulare, drept de PROPRIETATE, dobandit prin Reconstituire, cota actuala 1/1, cota initiala 1/1	A1
	1) MITREA ECATERINA 2) DOMINTE C CONSTANTIN 3) DOMINTE AUREL 4) DOMINTE IOANA 5) IGNAT MARIA 6) MACOVEI MARIA	

C. Partea III. SARCINI .

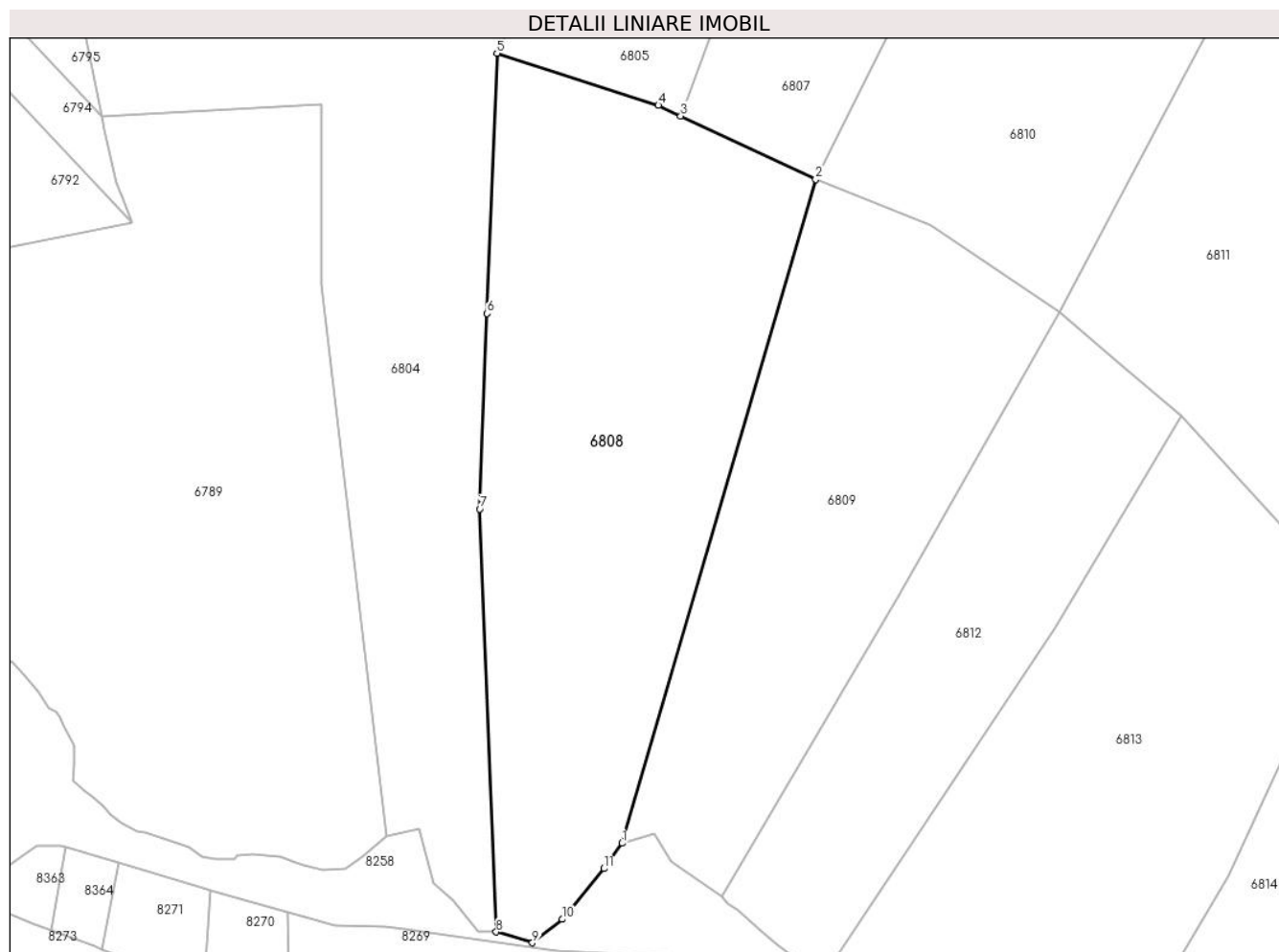
Inscrieri privind dezmembramintele dreptului de proprietate, drepturi reale de garanție și sarcini	Referințe
NU SUNT	

Anexa Nr. 1 La Partea I

Teren

Nr cadastral	Suprafața (mp)*	Observații / Referințe
52662	23.500	

* Suprafața este determinată în planul de proiecție Stereo 70.



Date referitoare la teren

Crt	Categorie folosință	Intravilan	Suprafața (mp)	Tarla	Parcelă	Nr. topo	Observații / Referințe
1	padure	NU	23.500	U.P.II Mihăieț	u.a.82A%	-	O.S. Pipirig, U.P.II Mihăieți, u.a.82A%; Proces Verbal de punere în posesie nr. 36/1252 din 24.08.2015

Lungime Segmente

1) Valorile lungimilor segmentelor sunt obținute din proiecție în plan.

Punct început	X / Y	Punct sfârșit	X / Y	Lungime segment (** (m)
1	577.422,687 633.107,435	2	577.491,669 633.343,706	246.135
2	577.491,669 633.343,706	3	577.443,619 633.366,339	53.114
3	577.443,619 633.366,339	4	577.435,632 633.370,101	8.829
4	577.435,632 633.370,101	5	577.378,123 633.388,63	60.42
5	577.378,123 633.388,63	6	577.374,622 633.295,99	92.706

Punct început	X / Y	Punct sfârșit	X / Y	Lungime segment (** (m)
6	577.374,622 633.295,99	7	577.371,994 633.226,426	69.614
7	577.371,994 633.226,426	8	577.377,892 633.075,804	150.737
8	577.377,892 633.075,804	9	577.390,792 633.071,971	13.457
9	577.390,792 633.071,971	10	577.401,376 633.080,33	13.487
10	577.401,376 633.080,33	11	577.416,275 633.098,369	23.396
11	577.416,275 633.098,369	1	577.422,687 633.107,435	11.104

** Lungimile segmentelor sunt determinate în planul de proiecție Stereo 70 și sunt rotunjite la 1 milimetru.

*** Distanța dintre puncte este formată din segmente cumulate ce sunt mai mici decât valoarea 1 milimetru.

**DATE DESPRE IMOBILUL NR. 6809**

Oficiul de Cadastru și Publicitate Imobiliară NEAMT
Biroul de Cadastru și Publicitate Imobiliară Targu-Neamt

A. Partea I. Descrierea imobilului

TEREN Extravilan

Adresa: Jud. Neamt

Nr. Crt	Nr cadastral Nr. topografic	Suprafața* (mp)	Observații / Referințe
A1	52663	17.000	Sector cadastral:245 Teren neimpregmuit;

B. Partea II. Proprietari și acte

Inscrieri privitoare la dreptul de proprietate și alte drepturi reale	Referințe
14637 / 07/08/2020	
Act Administrativ nr. Titlu de proprietate nr. 21346, din 09/06/2020 emis de CJPSDPAT NEAMT;	
B1	A1
Intabulare, drept de PROPRIETATE, dobandit prin Reconstituire, cota actuala 1/1, cota initiala 1/1	
1) BISTRICEANU ELENA	

C. Partea III. SARCINI .

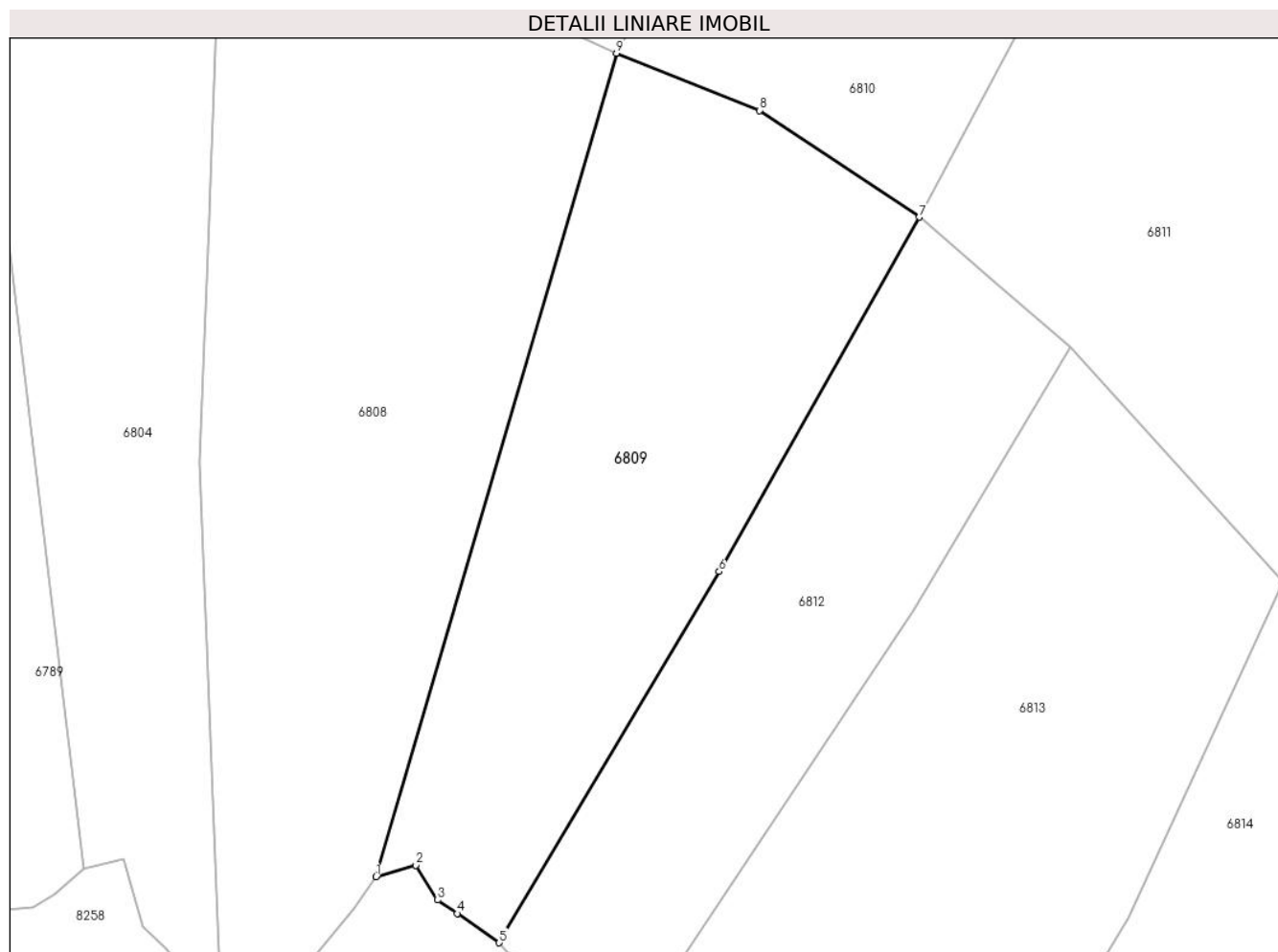
Inscrieri privind dezmembramintele dreptului de proprietate, drepturi reale de garanție și sarcini	Referințe
NU SUNT	

Anexa Nr. 1 La Partea I

Teren

Nr cadastral	Suprafața (mp)*	Observații / Referințe
52663	17.000	

* Suprafața este determinată în planul de proiecție Stereo 70.



Date referitoare la teren

Crt	Categorie folosință	Intravilan	Suprafața (mp)	Tarla	Parcelă	Nr. topo	Observații / Referințe
1	padure	NU	17.000	U.P.II Mihăieți	u.a.82A%	-	O.S. Pipirig, U.P.II Mihăieți, u.a.82A%; Proces Verbal de punere în posesie nr. 36/1248 din 19.08.2015

Lungime Segmente

1) Valorile lungimilor segmentelor sunt obținute din proiecție în plan.

Punct început	X / Y	Punct sfârșit	X / Y	Lungime segment (** (m)
1	577.422,687 633.107,435	2	577.434,135 633.110,784	11.928
2	577.434,135 633.110,784	3	577.440,352 633.100,801	11.761
3	577.440,352 633.100,801	4	577.446,003 633.096,937	6.846
4	577.446,003 633.096,937	5	577.458,047 633.088,539	14.683
5	577.458,047 633.088,539	6	577.521,174 633.194,999	123.769

Punct început	X / Y	Punct sfârșit	X / Y	Lungime segment (** (m)
6	577.521,174 633.194,999	7	577.578,62 633.296,682	116.788
7	577.578,62 633.296,682	8	577.532,791 633.327,28	55.105
8	577.532,791 633.327,28	9	577.491,669 633.343,706	44.281
9	577.491,669 633.343,706	1	577.422,687 633.107,435	246.135

** Lungimile segmentelor sunt determinate în planul de proiecție Stereo 70 și sunt rotunjite la 1 milimetru.

*** Distanța dintre puncte este formată din segmente cumulate ce sunt mai mici decât valoarea 1 milimetru.

**DATE DESPRE IMOBILUL NR. 6810**

Oficiul de Cadastru și Publicitate Imobiliară NEAMT
 Biroul de Cadastru și Publicitate Imobiliară Targu-Neamt

A. Partea I. Descrierea imobilului

TEREN Extravilan

Adresa: Jud. Neamt

Nr. Crt	Nr cadastral Nr. topografic	Suprafața* (mp)	Observații / Referințe
A1		20.000	Sector cadastral:245 Teren neimprejmuit;

B. Partea II. Proprietari și acte

Inscrieri privitoare la dreptul de proprietate și alte drepturi reale		Referințe
/		
Act Administrativ nr. 36/1260, din 19/08/2015 emis de PRIMARIA COMUNEI HANGU (CJSDPAT NEAMT NR. 10360 / 07.08.2015, HCL NR.2 / 23.02.2015 + ANEXA);		
B1	Inscrierea provizorie, drept de PROPRIETATE, dobandit prin Lege, cota actuala 1/1, cota initiala 1/1 1) CHELE T COSTICĂ	A1

C. Partea III. SARCINI .

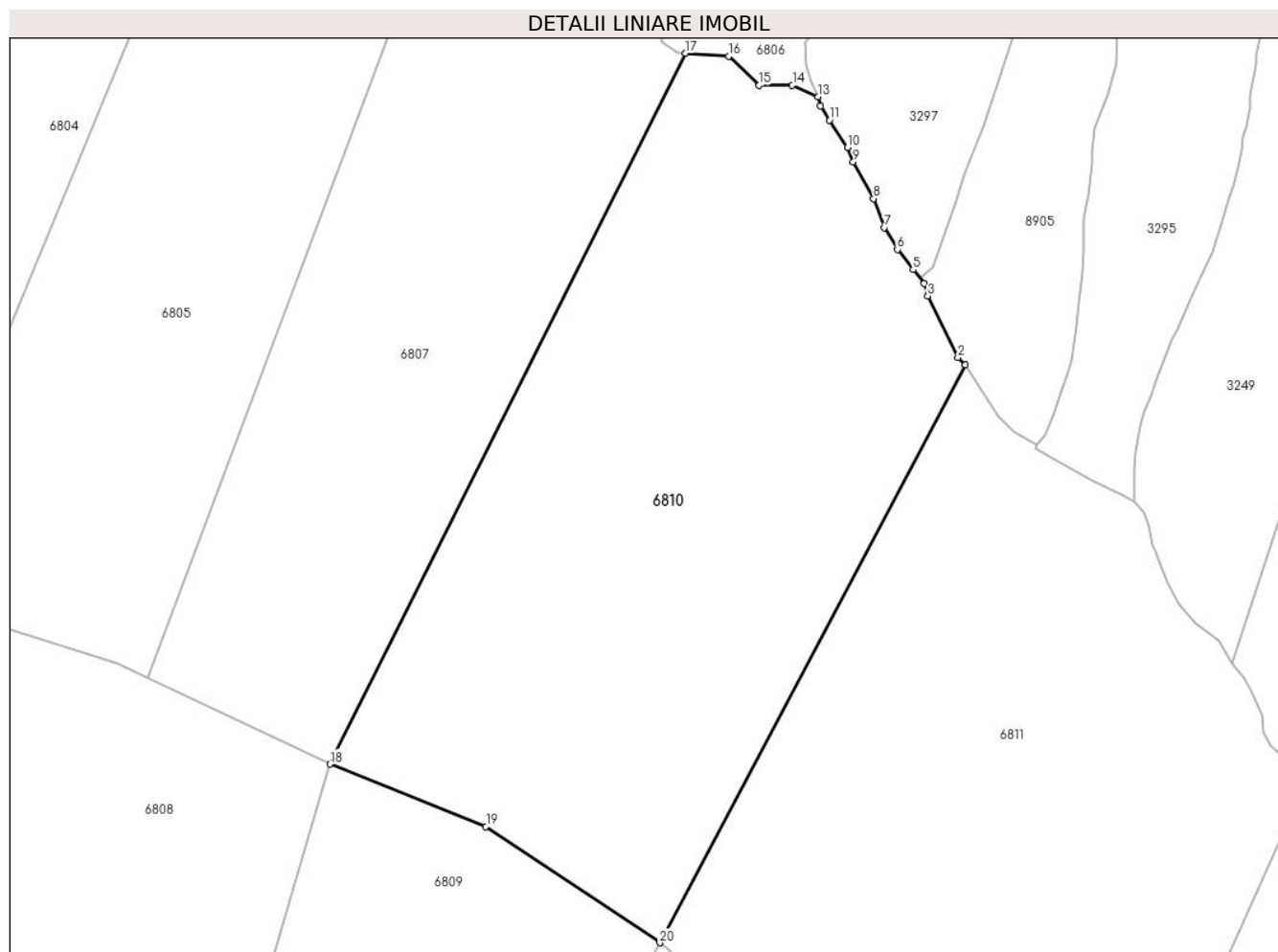
Inscrieri privind dezmembramintele dreptului de proprietate, drepturi reale de garanție și sarcini	Referințe
NU SUNT	

Anexa Nr. 1 La Partea I

Teren

Nr cadastral	Suprafața (mp)*	Observații / Referințe
	20.000	

* Suprafața este determinată în planul de proiecție Stereo 70.



Date referitoare la teren

Crt	Categorie folosință	Intra vilan	Suprafața (mp)	Tarla	Parcelă	Nr. topo	Observații / Referințe
1	padure	NU	20.000	U.P. II Mihaieni	UA 82A%	-	

Lungime Segmente

1) Valorile lungimilor segmentelor sunt obținute din proiecție în plan.

Punct început	X / Y	Punct sfârșit	X / Y	Lungime segment (** (m)
1	577.659,121 633.448,773	2	577.657,123 633.450,751	2.811
2	577.657,123 633.450,751	3	577.649,205 633.466,939	18.021
3	577.649,205 633.466,939	4	577.648,294 633.470,275	3.458
4	577.648,294 633.470,275	5	577.645,364 633.473,864	4.633
5	577.645,364 633.473,864	6	577.641,181 633.479,203	6.783

Punct început	X / Y	Punct sfârșit	X / Y	Lungime segment (** (m)
6	577.641,181 633.479,203	7	577.637,68 633.484,951	6.73
7	577.637,68 633.484,951	8	577.634,901 633.492,577	8.117
8	577.634,901 633.492,577	9	577.629,565 633.502,228	11.028
9	577.629,565 633.502,228	10	577.628,063 633.506,021	4.08
10	577.628,063 633.506,021	11	577.623,282 633.513,269	8.683
11	577.623,282 633.513,269	12	577.620,941 633.516,941	4.355
12	577.620,941 633.516,941	13	577.620,336 633.519,431	2.562
13	577.620,336 633.519,431	14	577.613,491 633.522,459	7.485
14	577.613,491 633.522,459	15	577.604,78 633.522,459	8.711
15	577.604,78 633.522,459	16	577.596,692 633.530,079	11.112
16	577.596,692 633.530,079	17	577.585,402 633.530,866	11.317
17	577.585,402 633.530,866	18	577.491,669 633.343,706	209.32
18	577.491,669 633.343,706	19	577.532,791 633.327,28	44.281
19	577.532,791 633.327,28	20	577.578,62 633.296,682	55.105
20	577.578,62 633.296,682	1	577.659,121 633.448,773	172.082

** Lungimile segmentelor sunt determinate în planul de proiecție Stereo 70 și sunt rotunjite la 1 milimetru.

*** Distanța dintre puncte este formată din segmente cumulate ce sunt mai mici decât valoarea 1 milimetru.

**DATE DESPRE IMOBILUL NR. 6811**

Oficiul de Cadastru și Publicitate Imobiliară NEAMT
Biroul de Cadastru și Publicitate Imobiliară Targu-Neamt

A. Partea I. Descrierea imobilului

TEREN Extravilan

Adresa: Jud. Neamt

Nr. Crt	Nr cadastral Nr. topografic	Suprafața* (mp)	Observații / Referințe
A1	52664	22.543	Sector cadastral:245 Teren neimpregmuit;

B. Partea II. Proprietari și acte

Inscrieri privitoare la dreptul de proprietate și alte drepturi reale		Referințe
13581 / 28/07/2020		
Act Administrativ nr. Titlu de proprietate nr. 21363, din 10/06/2020 emis de CJPSDPAT NEAMT (act administrativ nr Certificat de deces nr. 31 din 21.07.2014, emis de Primăria Comunei Hangu);		
B1	Intabulare, drept de PROPRIETATE, dobandit prin Reconstituire, cota actuala 1/1, cota initiala 1/1 1) ROGIN VERGINIA , decedată	A1

C. Partea III. SARCINI .

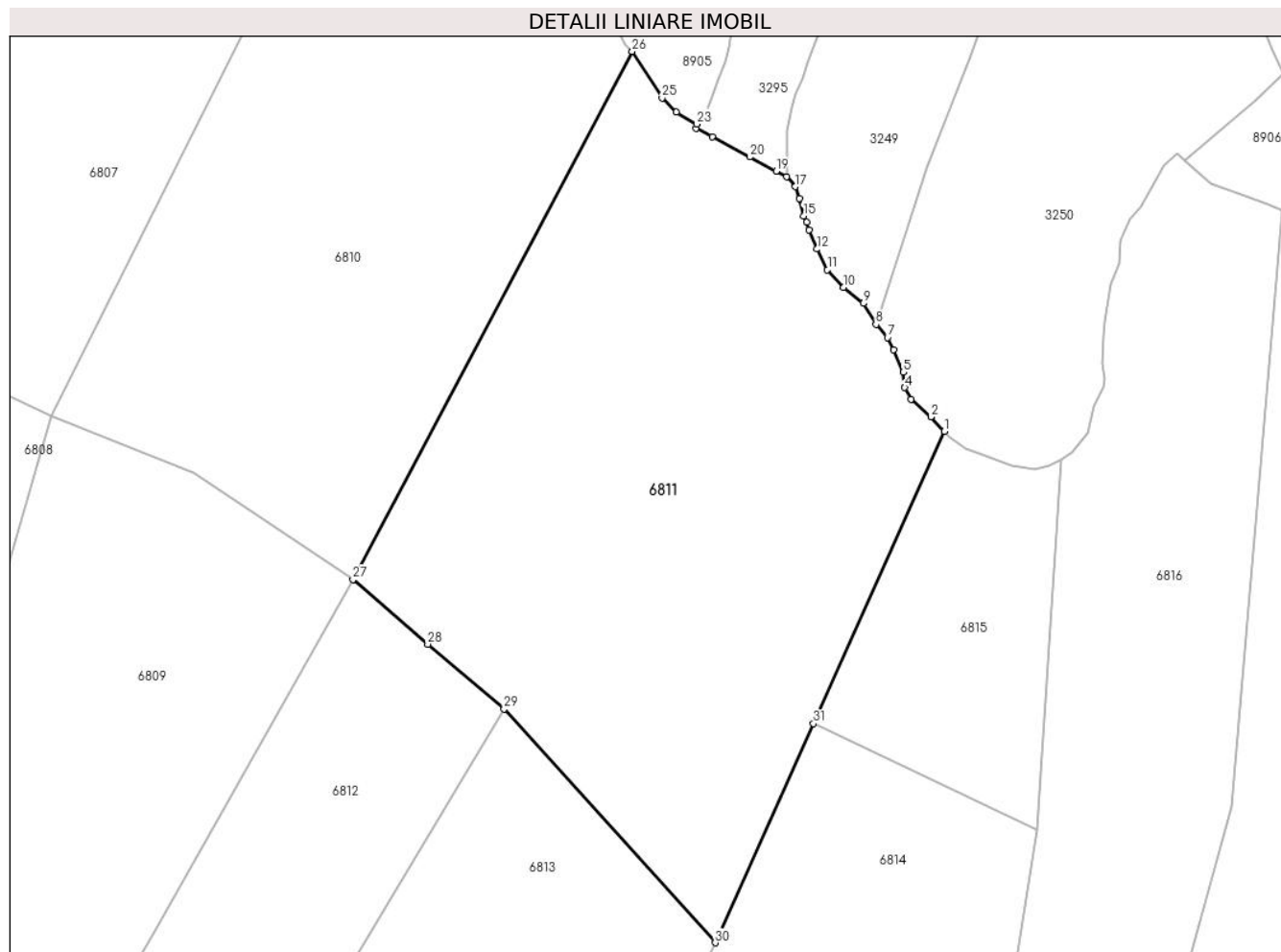
Inscrieri privind dezmembramintele dreptului de proprietate, drepturi reale de garanție și sarcini	Referințe
NU SUNT	

Anexa Nr. 1 La Partea I

Teren

Nr cadastral	Suprafața (mp)*	Observații / Referințe
52664	22.543	

* Suprafața este determinată în planul de proiecție Stereo 70.



Date referitoare la teren

Crt	Categorie folosință	Intravilan	Suprafața (mp)	Tarla	Parcelă	Nr. topo	Observații / Referințe
1	padure	NU	22.543	U.P.II Mihăieți	u.a.82A%	-	O.S. Pipirig, U.P.II Mihăieți, u.a.82A%; Proces Verbal de punere în posesie nr. 36/1258 din 2015

Lungime Segmente

1) Valorile lungimilor segmentelor sunt obținute din proiecție în plan.

Punct început	X / Y	Punct sfârșit	X / Y	Lungime segment (** (m)
1	577.749,072 633.339,391	2	577.745,163 633.343,557	5.713
3	577.739,507 633.348,656	4	577.737,666 633.351,994	3.812
5	577.737,234 633.356,418	6	577.734,457 633.362,892	7.044
7	577.732,689 633.366,341	8	577.729,391 633.370,155	5.042
9	577.725,712 633.376,22	10	577.719,916 633.380,803	7.389

Punct început	X / Y	Punct sfârșit	X / Y	Lungime segment (** (m)
2	577.745,163 633.343,557	3	577.739,507 633.348,656	7.615
4	577.737,666 633.351,994	5	577.737,234 633.356,418	4.445
6	577.734,457 633.362,892	7	577.732,689 633.366,341	3.876
8	577.729,391 633.370,155	9	577.725,712 633.376,22	7.094
10	577.719,916 633.380,803	11	577.715,379 633.385,914	6.834

Punct început	X / Y	Punct sfârșit	X / Y	Lungime segment (** (m)
11	577.715,379 633.385,914	12	577.712,331 633.391,875	6.695
13	577.710,061 633.397,427	14	577.709,451 633.399,594	2.251
15	577.708,499 633.401,448	16	577.707,374 633.406,463	5.14
17	577.706,149 633.409,857	18	577.703,551 633.412,703	3.853
19	577.700,598 633.414,296	20	577.692,957 633.418,376	8.662
21	577.682,136 633.424,253	22	577.677,52 633.426,666	5.209
23	577.677,748 633.427,872	24	577.671,784 633.431,291	6.875
25	577.667,677 633.435,405	26	577.659,121 633.448,773	15.872
27	577.578,62 633.296,682	28	577.600,151 633.278,085	28.451
29	577.622,143 633.259,435	30	577.683,023 633.192,131	90.754
31	577.711,317 633.255,207	1	577.749,072 633.339,391	92.263

Punct început	X / Y	Punct sfârșit	X / Y	Lungime segment (** (m)
12	577.712,331 633.391,875	13	577.710,061 633.397,427	5.998
14	577.709,451 633.399,594	15	577.708,499 633.401,448	2.084
16	577.707,374 633.406,463	17	577.706,149 633.409,857	3.608
18	577.703,551 633.412,703	19	577.700,598 633.414,296	3.355
20	577.692,957 633.418,376	21	577.682,136 633.424,253	12.314
22	577.677,52 633.426,666	23	577.677,748 633.427,872	1.227
24	577.671,784 633.431,291	25	577.667,677 633.435,405	5.813
26	577.659,121 633.448,773	27	577.578,62 633.296,682	172.082
28	577.600,151 633.278,085	29	577.622,143 633.259,435	28.835
30	577.683,023 633.192,131	31	577.711,317 633.255,207	69.131

** Lungimile segmentelor sunt determinate în planul de proiecție Stereo 70 și sunt rotunjite la 1 milimetru.

*** Distanța dintre puncte este formată din segmente cumulate ce sunt mai mici decât valoarea 1 milimetru.

**DATE DESPRE IMOBILUL NR. 6812**

Oficiul de Cadastru și Publicitate Imobiliară NEAMT
Biroul de Cadastru și Publicitate Imobiliară Targu-Neamt

A. Partea I. Descrierea imobilului

TEREN Extravilan

Adresa: Jud. Neamt

Nr. Crt	Nr cadastral Nr. topografic	Suprafața* (mp)	Observații / Referințe
A1		12.400	Sector cadastral:245 Teren neimpregmuit;

B. Partea II. Proprietari și acte

Inscrieri privitoare la dreptul de proprietate și alte drepturi reale	Referințe
/	
Act Administrativ nr. 19733, din 10/01/2019 emis de CJSDPAT;	
B1	A1
Intabulare, drept de PROPRIETATE, dobandit prin Constituire, cota actuala 1/1, cota initiala 1/1 1) HAGIU VASILE	

C. Partea III. SARCINI .

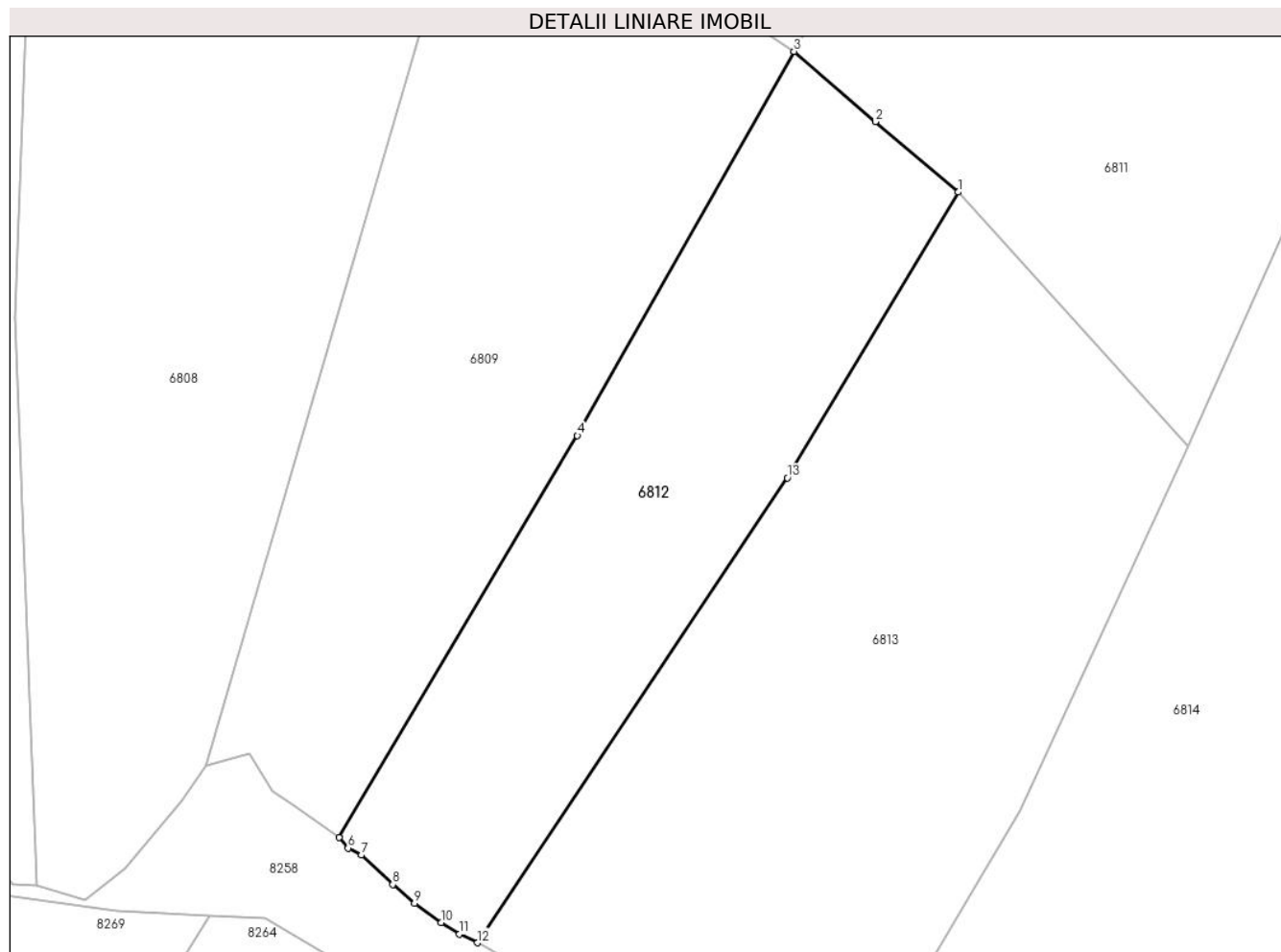
Inscrieri privind dezmembramintele dreptului de proprietate, drepturi reale de garanție și sarcini	Referințe
NU SUNT	

Anexa Nr. 1 La Partea I

Teren

Nr cadastral	Suprafața (mp)*	Observații / Referințe
	12.400	

* Suprafața este determinată în planul de proiecție Stereo 70.



Date referitoare la teren

Crt	Categorie folosință	Intra vilan	Suprafața (mp)	Tarla	Parcelă	Nr. topo	Observații / Referințe
1	padure	NU	12.400	U.P. II Mihaieni	UA 82A%	-	

Lungime Segmente

1) Valorile lungimilor segmentelor sunt obținute din proiecție în plan.

Punct început	X / Y	Punct sfârșit	X / Y	Lungime segment (** (m)
1	577.622,143 633.259,435	2	577.600,151 633.278,085	28.835
2	577.600,151 633.278,085	3	577.578,62 633.296,682	28.451
3	577.578,62 633.296,682	4	577.521,174 633.194,999	116.788
4	577.521,174 633.194,999	5	577.458,047 633.088,539	123.769
5	577.458,047 633.088,539	6	577.460,42 633.085,804	3.621

Punct început	X / Y	Punct sfârșit	X / Y	Lungime segment (** (m)
6	577.460,42 633.085,804	7	577.463,977 633.083,93	4.02
7	577.463,977 633.083,93	8	577.472,284 633.076,155	11.378
8	577.472,284 633.076,155	9	577.477,995 633.071,153	7.592
9	577.477,995 633.071,153	10	577.485,082 633.066,078	8.717
10	577.485,082 633.066,078	11	577.489,948 633.062,97	5.774
11	577.489,948 633.062,97	12	577.494,713 633.060,713	5.273
12	577.494,713 633.060,713	13	577.576,839 633.183,807	147.976
13	577.576,839 633.183,807	1	577.622,143 633.259,435	88.159

** Lungimile segmentelor sunt determinate în planul de proiecție Stereo 70 și sunt rotunjite la 1 milimetru.

*** Distanța dintre puncte este formată din segmente cumulate ce sunt mai mici decât valoarea 1 milimetru.

**DATE DESPRE IMOBILUL NR. 6813**

Oficiul de Cadastru și Publicitate Imobiliară NEAMT
Biroul de Cadastru și Publicitate Imobiliară Targu-Neamt

A. Partea I. Descrierea imobilului

TEREN Extravilan

Adresa: Jud. Neamt

Nr. Crt	Nr cadastral Nr. topografic	Suprafața* (mp)	Observații / Referințe
A1	52666	22.000	Sector cadastral:245 Teren neimpregmuit;

B. Partea II. Proprietari și acte

Inscrieri privitoare la dreptul de proprietate și alte drepturi reale	Referințe
14638 / 07/08/2020	
Act Administrativ nr. Titlu de proprietate nr. 21357, din 09/06/2020 emis de CJPSDPAT NEAMT;	
B1	A1
Intabulare, drept de PROPRIETATE, dobandit prin Reconstituire, cota actuala 1/1, cota initiala 1/1	
1) IOSUB RAVEICA	

C. Partea III. SARCINI .

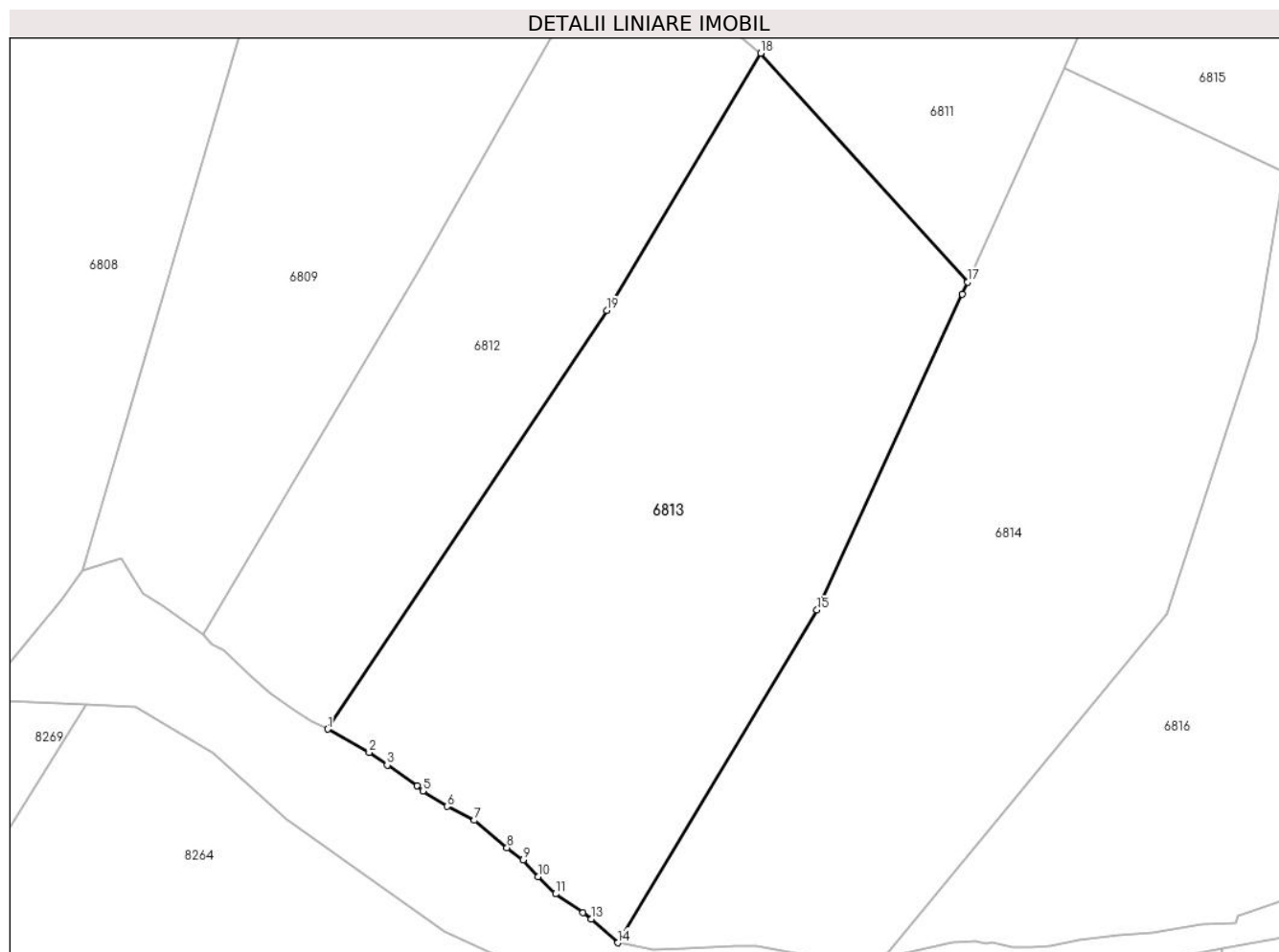
Inscrieri privind dezmembramintele dreptului de proprietate, drepturi reale de garanție și sarcini	Referințe
NU SUNT	

Anexa Nr. 1 La Partea I

Teren

Nr cadastral	Suprafața (mp)*	Observații / Referințe
52666	22.000	

* Suprafața este determinată în planul de proiecție Stereo 70.



Date referitoare la teren

Crt	Categorie folosință	Intravilan	Suprafața (mp)	Tarla	Parcelă	Nr. topo	Observații / Referințe
1	padure	NU	22.000	U.P.II Mihăieți	u.a.82A%	-	O.S. Pipirig, U.P.II Mihăieți, u.a.82A%; Proces Verbal de punere în posesie nr. 36/1262 din 19.08.2015

Lungime Segmente

1) Valorile lungimilor segmentelor sunt obținute din proiecție în plan.

Punct început	X / Y	Punct sfârșit	X / Y	Lungime segment (** (m)
1	577.494,713 633.060,713	2	577.506,95 633.053,847	14.032
2	577.506,95 633.053,847	3	577.512,225 633.050,146	6.444
3	577.512,225 633.050,146	4	577.521,068 633.044,049	10.741
4	577.521,068 633.044,049	5	577.522,745 633.042,533	2.261
5	577.522,745 633.042,533	6	577.529,836 633.037,988	8.423

Punct început	X / Y	Punct sfârşit	X / Y	Lungime segment (** (m)
6	577.529,836 633.037,988	7	577.537,87 633.033,9	9.014
7	577.537,87 633.033,9	8	577.547,485 633.025,868	12.528
8	577.547,485 633.025,868	9	577.552,239 633.022,241	5.98
9	577.552,239 633.022,241	10	577.556,61 633.017,355	6.556
10	577.556,61 633.017,355	11	577.561,778 633.012,283	7.241
11	577.561,778 633.012,283	12	577.569,874 633.006,769	9.795
12	577.569,874 633.006,769	13	577.572,233 633.004,882	3.021
13	577.572,233 633.004,882	14	577.580,097 632.997,904	10.514
14	577.580,097 632.997,904	15	577.638,696 633.095,723	114.028
15	577.638,696 633.095,723	16	577.681,455 633.188,634	102.278
16	577.681,455 633.188,634	17	577.683,023 633.192,131	3.832
17	577.683,023 633.192,131	18	577.622,143 633.259,435	90.754
18	577.622,143 633.259,435	19	577.576,839 633.183,807	88.159
19	577.576,839 633.183,807	1	577.494,713 633.060,713	147.976

** Lungimile segmentelor sunt determinate în planul de proiecție Stereo 70 și sunt rotunjite la 1 milimetru.

*** Distanța dintre puncte este formată din segmente cumulate ce sunt mai mici decât valoarea 1 milimetru.

**DATE DESPRE IMOBILUL NR. 6814**

Oficiul de Cadastru și Publicitate Imobiliară NEAMT
Biroul de Cadastru și Publicitate Imobiliară Targu-Neamt

A. Partea I. Descrierea imobilului

TEREN Extravilan

Adresa: Jud. Neamt

Nr. Crt	Nr cadastral Nr. topografic	Suprafața* (mp)	Observații / Referințe
A1	52668	22.500	Sector cadastral:245 Teren neimpregmuit;

B. Partea II. Proprietari și acte

Inscrieri privitoare la dreptul de proprietate și alte drepturi reale	Referințe
8898 / 22/05/2020	
Act Administrativ nr. Titlu de propirtetate nr. 21163, din 28/02/2020 emis de CJPSDPAT NEAMȚ;	
B1	A1
Intabulare, drept de PROPRIETATE, dobandit prin Reconstituire, cota actuala 1/1, cota initiala 1/1	
1) MARC CONSTANTIN	

C. Partea III. SARCINI .

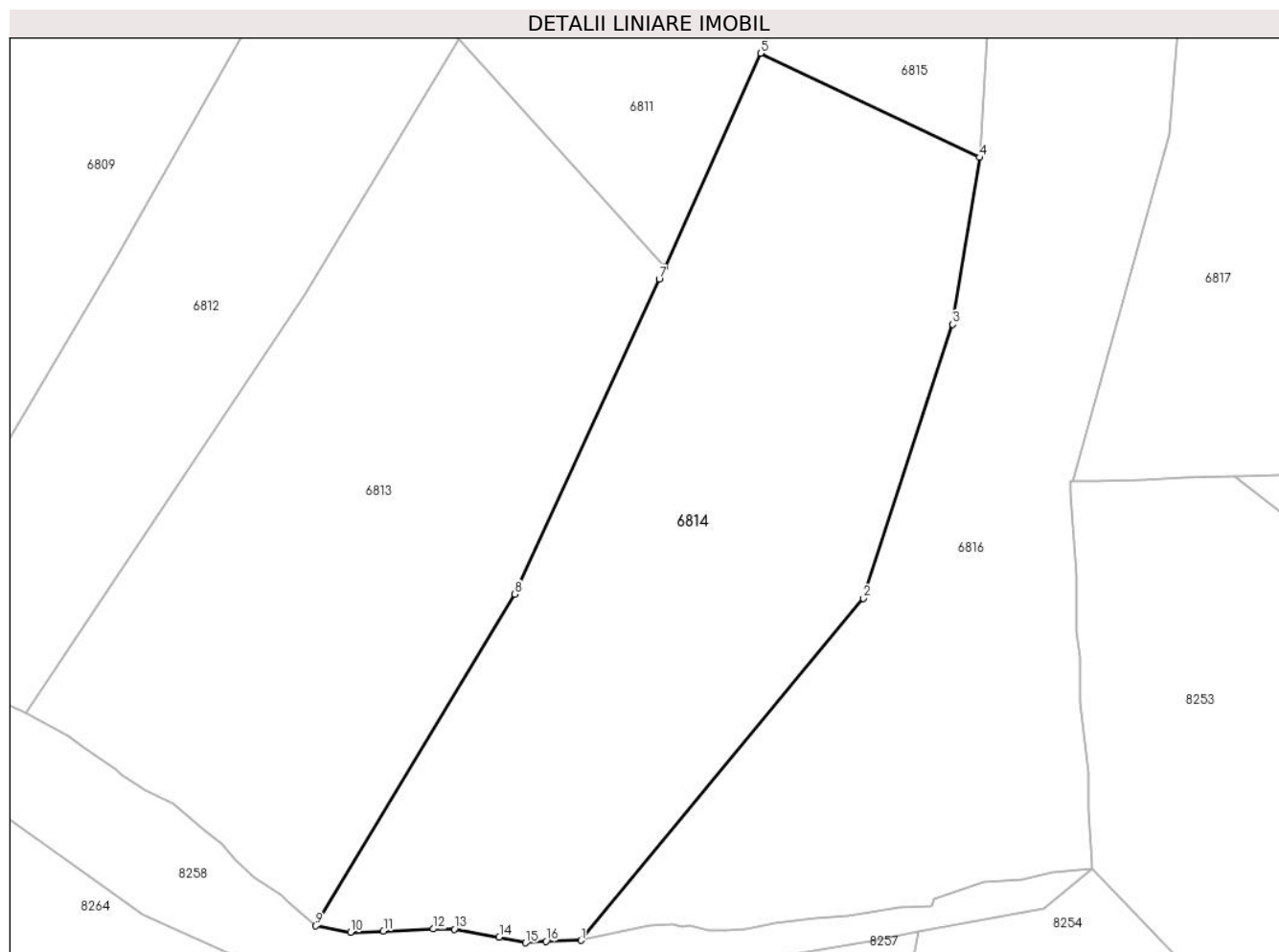
Inscrieri privind dezmembramintele dreptului de proprietate, drepturi reale de garanție și sarcini	Referințe
NU SUNT	

Anexa Nr. 1 La Partea I

Teren

Nr cadastral	Suprafața (mp)*	Observații / Referințe
52668	22.500	

* Suprafața este determinată în planul de proiecție Stereo 70.



Date referitoare la teren

Crt	Categorie folosință	Intravilan	Suprafața (mp)	Tarla	Parcelă	Nr. topo	Observații / Referințe
1	padure	NU	22.500	U.P.II Mihăieți	u.a.82A%	-	O.S. Pipirig, U.P.II Mihăieți, u.a.82A%; Proces Verbal de punere în posesie nr. 36/1249 din 19.08.2015

Lungime Segmente

1) Valorile lungimilor segmentelor sunt obținute din proiecție în plan.

Punct început	X / Y	Punct sfârșit	X / Y	Lungime segment (** (m)
1	577.658,364 632.993,582	2	577.741,709 633.094,489	130.876
2	577.741,709 633.094,489	3	577.768,052 633.175,217	84.917
3	577.768,052 633.175,217	4	577.775,948 633.224,48	49.892
4	577.775,948 633.224,48	5	577.711,317 633.255,207	71.563
5	577.711,317 633.255,207	6	577.683,023 633.192,131	69.131

Punct început	X / Y	Punct sfârşit	X / Y	Lungime segment (** (m)
6	577.683,023 633.192,131	7	577.681,455 633.188,634	3.832
7	577.681,455 633.188,634	8	577.638,696 633.095,723	102.278
8	577.638,696 633.095,723	9	577.580,097 632.997,904	114.028
9	577.580,097 632.997,904	10	577.590,313 632.995,999	10.392
10	577.590,313 632.995,999	11	577.600,048 632.996,387	9.743
11	577.600,048 632.996,387	12	577.614,764 632.997,0	14.729
12	577.614,764 632.997,0	13	577.620,949 632.996,943	6.185
13	577.620,949 632.996,943	14	577.634,205 632.994,529	13.474
14	577.634,205 632.994,529	15	577.641,973 632.992,906	7.936
15	577.641,973 632.992,906	16	577.648,035 632.993,367	6.08
16	577.648,035 632.993,367	1	577.658,364 632.993,582	10.331

** Lungimile segmentelor sunt determinate în planul de proiecție Stereo 70 și sunt rotunjite la 1 milimetru.

*** Distanța dintre puncte este formată din segmente cumulate ce sunt mai mici decât valoarea 1 milimetru.

**DATE DESPRE IMOBILUL NR. 6815**

Oficiul de Cadastru și Publicitate Imobiliară NEAMT
Biroul de Cadastru și Publicitate Imobiliară Targu-Neamt

A. Partea I. Descrierea imobilului

TEREN Extravilan

Adresa: Jud. Neamt

Nr. Crt	Nr cadastral Nr. topografic	Suprafața* (mp)	Observații / Referințe
A1	52667	5.000	Sector cadastral:245 Teren neimpregmuit;

B. Partea II. Proprietari și acte

Inscrieri privitoare la dreptul de proprietate și alte drepturi reale	Referințe
5094 / 10/03/2020	
Act Administrativ nr. Titlu de proprietate nr. 21162, din 15/01/2020 emis de CJPSDPAT NEAMT;	
B1	A1
Intabulare, drept de PROPRIETATE, dobandit prin Reconstituire, cota actuala 1/1, cota initiala 1/1	
1) MARC CONSTANTIN	

C. Partea III. SARCINI .

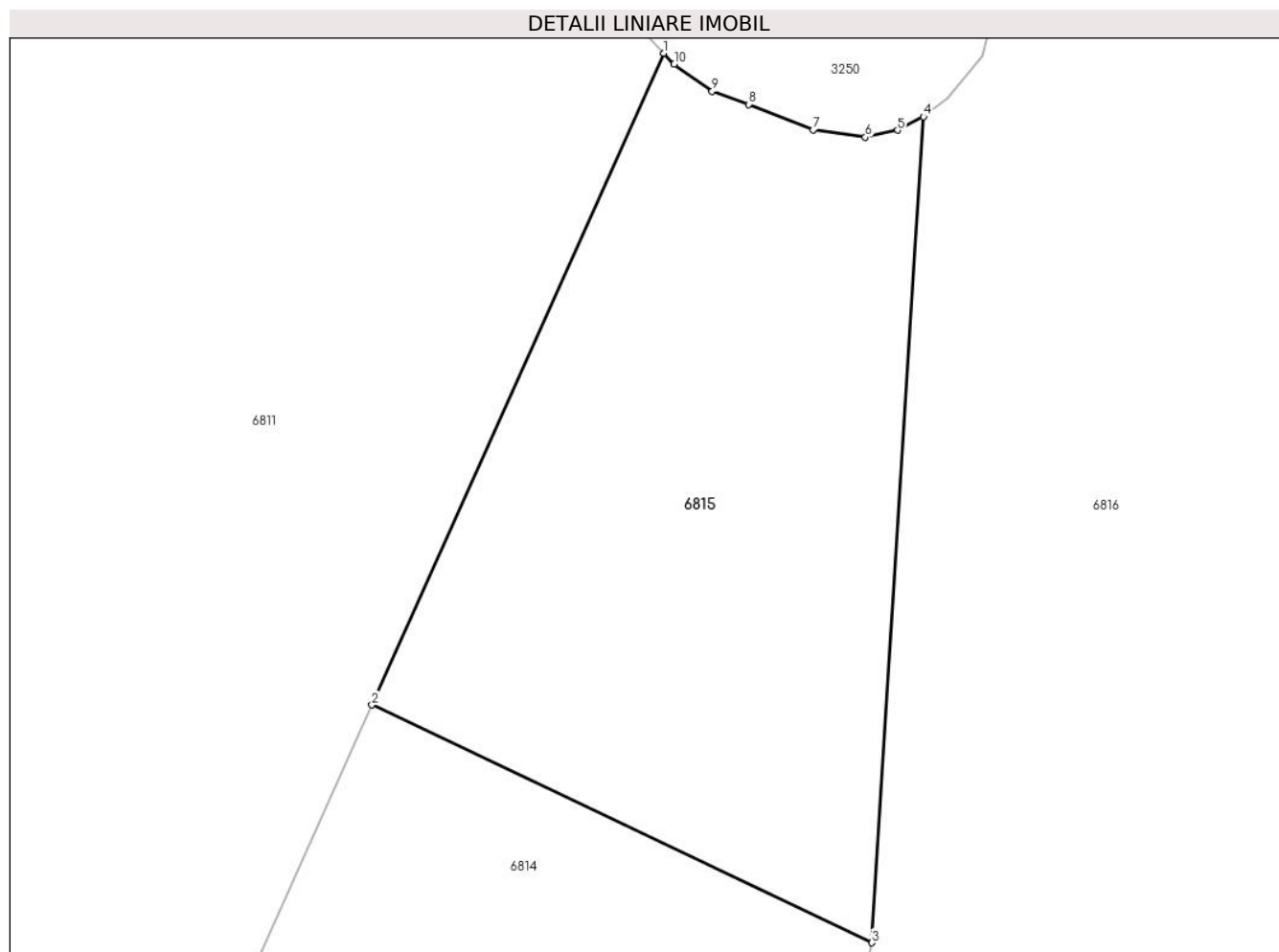
Inscrieri privind dezmembramintele dreptului de proprietate, drepturi reale de garanție și sarcini	Referințe
NU SUNT	

Anexa Nr. 1 La Partea I

Teren

Nr cadastral	Suprafața (mp)*	Observații / Referințe
52667	5.000	

* Suprafața este determinată în planul de proiecție Stereo 70.



Date referitoare la teren

Crt	Categorie folosință	Intravilan	Suprafața (mp)	Tarla	Parcelă	Nr. topo	Observații / Referințe
1	padure	NU	5.000	U.P.II Mihăieți	u.a.82A%	-	O.S. Pipirig, U.P.II Mihăieți, u.a.82A%; Proces Verbal de punere în posesie nr. 36/1241 din 19.08.2015

Lungime Segmente

1) Valorile lungimilor segmentelor sunt obținute din proiecție în plan.

Punct început	X / Y	Punct sfârșit	X / Y	Lungime segment (** (m)
1	577.749,072 633.339,391	2	577.711,317 633.255,207	92.263
2	577.711,317 633.255,207	3	577.775,948 633.224,48	71.563
3	577.775,948 633.224,48	4	577.782,633 633.331,195	106.924
4	577.782,633 633.331,195	5	577.779,262 633.329,457	3.793
5	577.779,262 633.329,457	6	577.775,107 633.328,54	4.255

Punct început	X / Y	Punct sfârșit	X / Y	Lungime segment (** (m)
6	577.775,107 633.328,54	7	577.768,383 633.329,504	6.793
7	577.768,383 633.329,504	8	577.760,004 633.332,776	8.995
8	577.760,004 633.332,776	9	577.755,315 633.334,449	4.979
9	577.755,315 633.334,449	10	577.750,403 633.337,973	6.045
10	577.750,403 633.337,973	1	577.749,072 633.339,391	1.945

** Lungimile segmentelor sunt determinate în planul de proiecție Stereo 70 și sunt rotunjite la 1 milimetru.

*** Distanța dintre puncte este formată din segmente cumulate ce sunt mai mici decât valoarea 1 milimetru.

**DATE DESPRE IMOBILUL NR. 6816**

Oficiul de Cadastru și Publicitate Imobiliară NEAMT
Biroul de Cadastru și Publicitate Imobiliară Targu-Neamt

A. Partea I. Descrierea imobilului

TEREN Extravilan

Adresa: Jud. Neamt

Nr. Crt	Nr cadastral Nr. topografic	Suprafața* (mp)	Observații / Referințe
A1		26.000	Sector cadastral:245 Teren neimpregmuit;

B. Partea II. Proprietari și acte

Inscrieri privitoare la dreptul de proprietate și alte drepturi reale	Referințe
/	
Act Administrativ nr. 19731, din 10/01/2019 emis de CJSDPAT;	
B1	A1
Intabulare, drept de PROPRIETATE, dobandit prin Constituire, cota actuala 1/1, cota initiala 1/1 1) TIGĂRLAS IORDACHE	

C. Partea III. SARCINI .

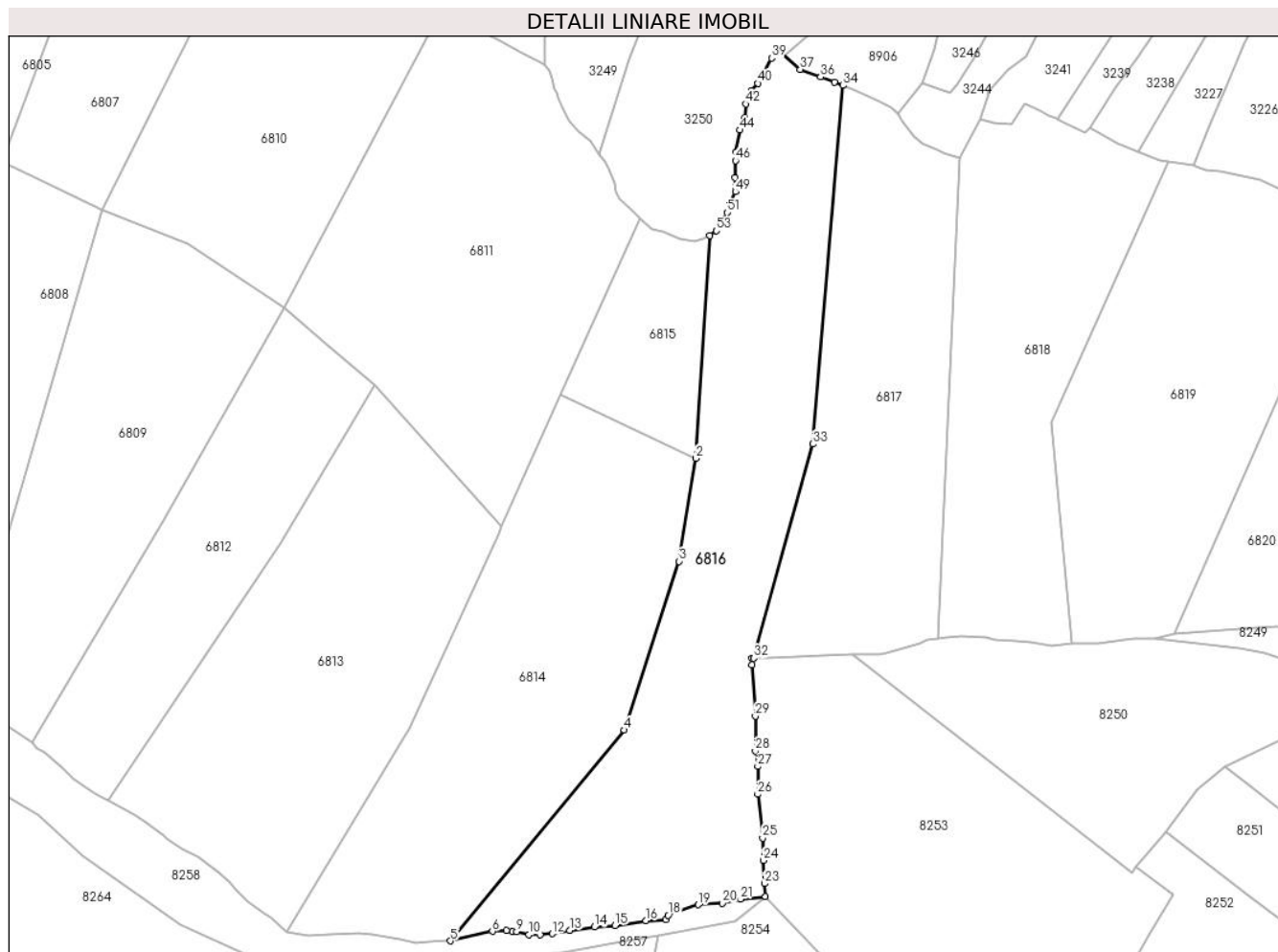
Inscrieri privind dezmembramintele dreptului de proprietate, drepturi reale de garanție și sarcini	Referințe
NU SUNT	

Anexa Nr. 1 La Partea I

Teren

Nr cadastral	Suprafața (mp)*	Observații / Referințe
	26.000	

* Suprafața este determinată în planul de proiecție Stereo 70.



Date referitoare la teren

Crt	Categorie folosință	Intravilan	Suprafața (mp)	Tarla	Parcelă	Nr. topo	Observații / Referințe
1	padure	NU	26.000	U.P. II Mihaieni	UA 82A%	-	

Lungime Segmente

1) Valorile lungimilor segmentelor sunt obținute din proiecție în plan.

Punct început	X / Y	Punct sfârșit	X / Y	Lungime segment	Punct început	X / Y	Punct sfârșit	X / Y	Lungime segment	Punct început	X / Y	Punct sfârșit	X / Y	Lungime segment
1	577.782,633 633.331,195	2	577.775,948 633.224,48	106.924	2	577.775,948 633.224,48	3	577.768,052 633.175,217	49.892	3	577.768,052 633.175,217	4	577.741,709 633.094,489	84.917
4	577.741,709 633.094,489	5	577.658,364 632.993,582	130.876	5	577.658,364 632.993,582	6	577.678,529 632.998,151	20.676	6	577.678,529 632.998,151	7	577.685,218 632.998,441	6.695
7	577.685,218 632.998,441	8	577.688,252 632.997,833	3.094	8	577.688,252 632.997,833	9	577.690,24 632.997,958	1.992	9	577.690,24 632.997,958	10	577.696,105 632.996,596	6.021
10	577.696,105 632.996,596	11	577.701,417 632.996,522	5.313	11	577.701,417 632.996,522	12	577.707,186 632.997,001	5.789	12	577.707,186 632.997,001	13	577.715,652 632.998,569	8.61
13	577.715,652 632.998,569	14	577.727,387 633.000,166	11.843	14	577.727,387 633.000,166	15	577.737,263 633.000,975	9.909	15	577.737,263 633.000,975	16	577.752,09 633.003,28	15.005
16	577.752,09 633.003,28	17	577.761,703 633.003,613	9.619	17	577.761,703 633.003,613	18	577.762,718 633.005,85	2.457	18	577.762,718 633.005,85	19	577.777,236 633.010,852	15.356

Punct început	X / Y	Punct sfârșit	X / Y	Lungime segment	Punct început	X / Y	Punct sfârșit	X / Y	Lungime segment	Punct început	X / Y	Punct sfârșit	X / Y	Lungime segment
19	577.777,236 633.010,852	20	577.788,629 633.011,597	11.417	20	577.788,629 633.011,597	21	577.797,319 633.013,564	8.91	21	577.797,319 633.013,564	22	577.809,341 633.014,849	12.09
22	577.809,341 633.014,849	23	577.808,819 633.020,983	6.156	23	577.808,819 633.020,983	24	577.808,234 633.032,046	11.078	24	577.808,234 633.032,046	25	577.808,009 633.042,775	10.731
25	577.808,009 633.042,775	26	577.805,714 633.063,717	21.067	26	577.805,714 633.063,717	27	577.805,647 633.077,082	13.365	27	577.805,647 633.077,082	28	577.804,561 633.084,496	7.493
28	577.804,561 633.084,496	29	577.804,549 633.101,135	16.639	29	577.804,549 633.101,135	30	577.802,794 633.125,696	24.624	30	577.802,794 633.125,696	31	577.802,891 633.128,948	3.253
31	577.802,891 633.128,948	32	577.803,664 633.128,955	0.773	32	577.803,664 633.128,955	33	577.831,981 633.231,37	106.258	33	577.831,981 633.231,37	34	577.846,569 633.402,986	172.235
34	577.846,569 633.402,986	35	577.842,355 633.404,584	4.507	35	577.842,355 633.404,584	36	577.835,707 633.407,095	7.106	36	577.835,707 633.407,095	37	577.826,029 633.410,638	10.306
37	577.826,029 633.410,638	38	577.816,149 633.419,336	13.163	38	577.816,149 633.419,336	39	577.812,263 633.416,061	5.082	39	577.812,263 633.416,061	40	577.805,682 633.404,044	13.701
40	577.805,682 633.404,044	41	577.802,656 633.400,468	4.684	41	577.802,656 633.400,468	42	577.799,873 633.394,134	6.918	42	577.799,873 633.394,134	43	577.799,479 633.387,621	6.525
43	577.799,479 633.387,621	44	577.797,097 633.381,649	6.43	44	577.797,097 633.381,649	45	577.795,213 633.370,922	10.891	45	577.795,213 633.370,922	46	577.795,041 633.366,947	3.979
46	577.795,041 633.366,947	47	577.794,713 633.358,866	8.088	47	577.794,713 633.358,866	48	577.795,175 633.354,487	4.403	48	577.795,175 633.354,487	49	577.794,95 633.352,11	2.388
49	577.794,95 633.352,11	50	577.792,298 633.346,592	6.122	50	577.792,298 633.346,592	51	577.790,972 633.342,203	4.585	51	577.790,972 633.342,203	52	577.790,3 633.338,996	3.277
52	577.790,3 633.338,996	53	577.785,749 633.333,491	7.143	53	577.785,749 633.333,491	1	577.782,633 633.331,195	3.871					

** Lungimile segmentelor sunt determinate în planul de proiecție Stereo 70 și sunt rotunjite la 1 milimetru.

*** Distanța dintre puncte este formată din segmente cumulate ce sunt mai mici decât valoarea 1 milimetru.

**DATE DESPRE IMOBILUL NR. 6817**

Oficiul de Cadastru și Publicitate Imobiliară NEAMT
Biroul de Cadastru și Publicitate Imobiliară Targu-Neamt

A. Partea I. Descrierea imobilului

TEREN Extravilan

Adresa: Jud. Neamt

Nr. Crt	Nr cadastral Nr. topografic	Suprafața* (mp)	Observații / Referințe
A1	52670	17.000	Sector cadastral:245 Teren neimpregmuit;

B. Partea II. Proprietari și acte

Inscrieri privitoare la dreptul de proprietate și alte drepturi reale	Referințe
8900 / 22/05/2020	
Act Administrativ nr. Titlu de proprietate nr. 21185, din 28/01/2020 emis de CJPSDPAT NEAMȚ;	
B1	A1
Intabulare, drept de PROPRIETATE, dobandit prin Reconstituire, cota actuala 1/1, cota initiala 1/1	
1) CAIEA ELENA	

C. Partea III. SARCINI .

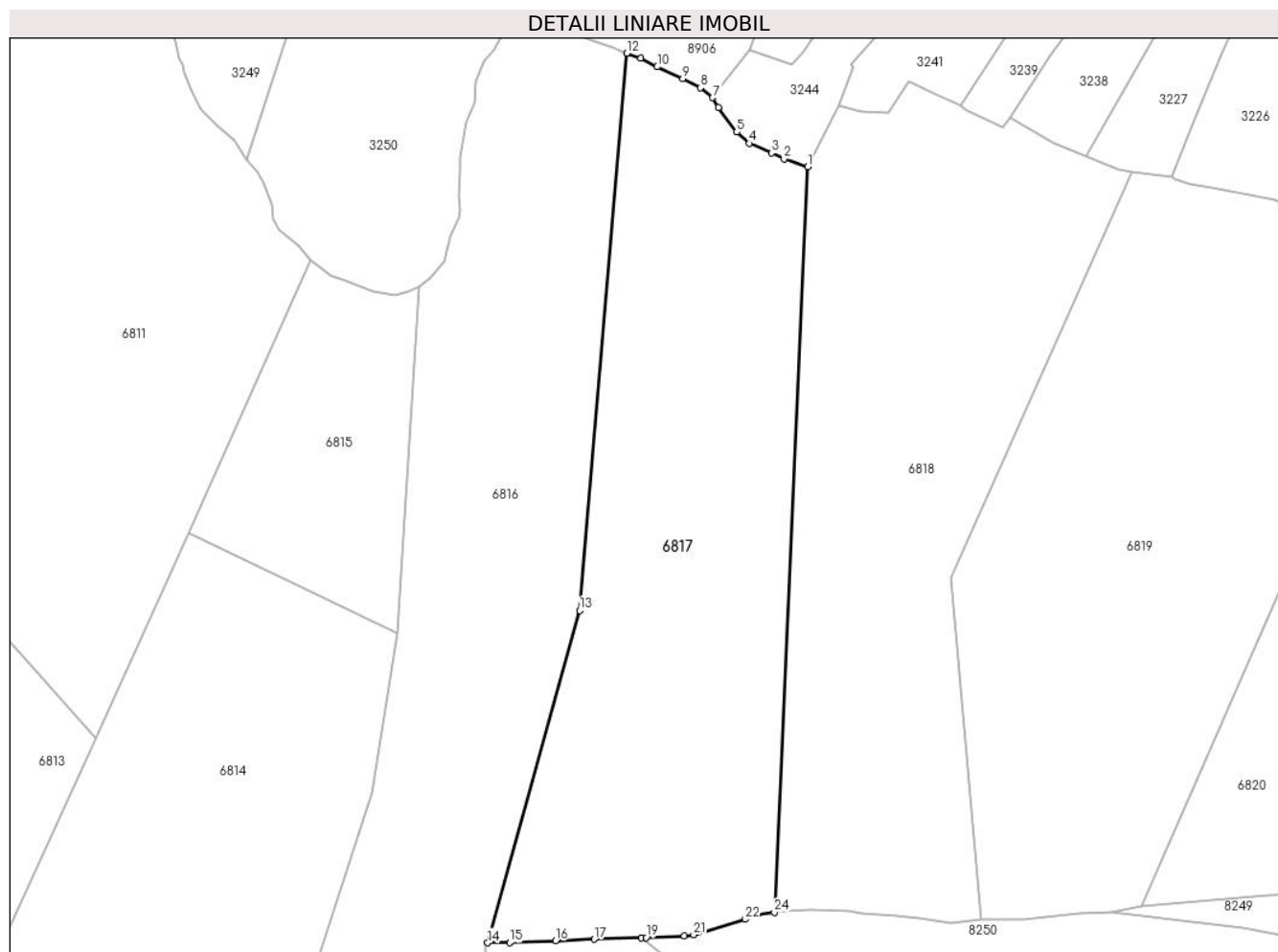
Inscrieri privind dezmembramintele dreptului de proprietate, drepturi reale de garanție și sarcini	Referințe
NU SUNT	

Anexa Nr. 1 La Partea I

Teren

Nr cadastral	Suprafața (mp)*	Observații / Referințe
52670	17.000	

* Suprafața este determinată în planul de proiecție Stereo 70.



Date referitoare la teren

Crt	Categorie folosință	Intra vilan	Suprafața (mp)	Tarla	Parcelă	Nr. topo	Observații / Referințe
1	padure	NU	17.000	U.P.II Mihăieți	u.a.82A%	-	O.S. Pipirig, U.P.II Mihăieți, u.a.82A%; Proces Verbal de punere în posesie nr. 36/1255 din 31.08.2015

Lungime Segmente

1) Valorile lungimilor segmentelor sunt obținute din proiecție în plan.

Punct început	X / Y	Punct sfârșit	X / Y	Lungime segment (** (m)
1	577.902,292 633.368,045	2	577.895,019 633.370,463	7.664
3	577.891,196 633.372,293	4	577.884,387 633.375,226	7.414
5	577.880,442 633.378,693	6	577.874,774 633.386,298	9.485
7	577.873,007 633.389,337	8	577.869,313 633.392,329	4.754
9	577.863,809 633.395,219	10	577.855,913 633.398,802	8.671

Punct început	X / Y	Punct sfârșit	X / Y	Lungime segment (** (m)
2	577.895,019 633.370,463	3	577.891,196 633.372,293	4.238
4	577.884,387 633.375,226	5	577.880,442 633.378,693	5.252
6	577.874,774 633.386,298	7	577.873,007 633.389,337	3.515
8	577.869,313 633.392,329	9	577.863,809 633.395,219	6.217
10	577.855,913 633.398,802	11	577.850,784 633.401,389	5.744

Punct început	X / Y	Punct sfârșit	X / Y	Lungime segment (** (m)
11	577.850,784 633.401,389	12	577.846,569 633.402,986	4.507
13	577.831,981 633.231,37	14	577.803,664 633.128,955	106.258
15	577.810,425 633.129,012	16	577.824,571 633.129,524	14.155
17	577.836,568 633.130,049	18	577.851,008 633.130,51	14.447
19	577.852,477 633.130,557	20	577.864,307 633.130,981	11.838
21	577.867,136 633.131,446	22	577.883,067 633.136,201	16.625
23	577.887,0 633.137,719	24	577.892,029 633.138,348	5.068

Punct început	X / Y	Punct sfârșit	X / Y	Lungime segment (** (m)
12	577.846,569 633.402,986	13	577.831,981 633.231,37	172.235
14	577.803,664 633.128,955	15	577.810,425 633.129,012	6.761
16	577.824,571 633.129,524	17	577.836,568 633.130,049	12.008
18	577.851,008 633.130,51	19	577.852,477 633.130,557	1.47
20	577.864,307 633.130,981	21	577.867,136 633.131,446	2.867
22	577.883,067 633.136,201	23	577.887,0 633.137,719	4.216
24	577.892,029 633.138,348	1	577.902,292 633.368,045	229.926

** Lungimile segmentelor sunt determinate în planul de proiecție Stereo 70 și sunt rotunjite la 1 milimetru.

*** Distanța dintre puncte este formată din segmente cumulate ce sunt mai mici decât valoarea 1 milimetru.

**DATE DESPRE IMOBILUL NR. 6818**

Oficiul de Cadastru și Publicitate Imobiliară NEAMT
Biroul de Cadastru și Publicitate Imobiliară Targu-Neamt

A. Partea I. Descrierea imobilului

TEREN Extravilan

Adresa: Jud. Neamt

Nr. Crt	Nr cadastral Nr. topografic	Suprafața* (mp)	Observații / Referințe
A1	52671	16.700	Sector cadastral:245 Teren neimpregmuit;

B. Partea II. Proprietari și acte

Inscrieri privitoare la dreptul de proprietate și alte drepturi reale		Referințe
16094 / 27/08/2020		
Act Administrativ nr. Titlu de proprietate nr. 21381, din 09/07/2020 emis de CJPSDPAT NEAMT;		
B1	Intabulare, drept de PROPRIETATE, dobandit prin Reconstituire, cota actuala 1/1, cota initiala 1/1	A1
	1) BOȘTEOG ANA	
	2) DIACONU CONSTANTIN	

C. Partea III. SARCINI .

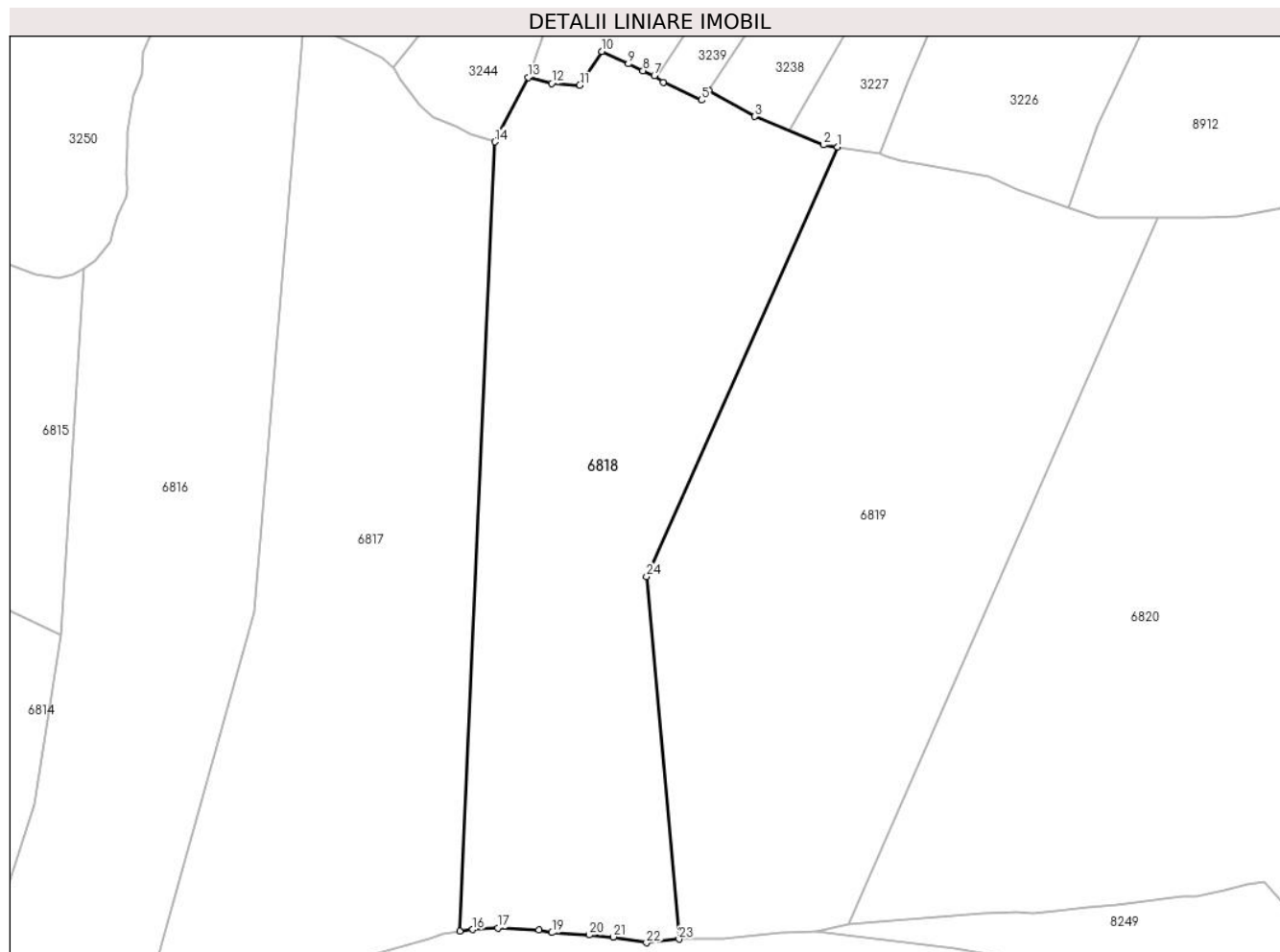
Inscrieri privind dezmembramintele dreptului de proprietate, drepturi reale de garanție și sarcini	Referințe
NU SUNT	

Anexa Nr. 1 La Partea I

Teren

Nr cadastral	Suprafața (mp)*	Observații / Referințe
52671	16.700	

* Suprafața este determinată în planul de proiecție Stereo 70.



Date referitoare la teren

Crt	Categorie folosință	Intra vilan	Suprafața (mp)	Tarla	Parcelă	Nr. topo	Observații / Referințe
1	padure	NU	16.700	U.P.II Mihăieți	u.a.82A%	-	O.S. Pipirig, U.P.II Mihăieți, u.a.82A%; Proces Verbal de punere în posesie nr. 36/1263 din 31.08.2015

Lungime Segmente

1) Valorile lungimilor segmentelor sunt obținute din proiecție în plan.

Punct început	X / Y	Punct sfârșit	X / Y	Lungime segment (** (m)
1	578.002,107 633.366,585	2	577.998,068 633.367,18	4.083
3	577.978,002 633.375,453	4	577.964,537 633.383,011	15.441
5	577.962,484 633.380,203	6	577.951,292 633.385,372	12.328
7	577.948,719 633.387,357	8	577.945,413 633.388,778	3.598
9	577.941,167 633.390,751	10	577.933,364 633.394,377	8.604

Punct început	X / Y	Punct sfârșit	X / Y	Lungime segment (** (m)
2	577.998,068 633.367,18	3	577.978,002 633.375,453	21.705
4	577.964,537 633.383,011	5	577.962,484 633.380,203	3.478
6	577.951,292 633.385,372	7	577.948,719 633.387,357	3.25
8	577.945,413 633.388,778	9	577.941,167 633.390,751	4.682
10	577.933,364 633.394,377	11	577.927,003 633.384,569	11.69

Punct început	X / Y	Punct sfârșit	X / Y	Lungime segment (** (m)
11	577.927,003 633.384,569	12	577.918,827 633.385,095	8.193
13	577.911,955 633.386,856	14	577.902,292 633.368,045	21.148
15	577.892,029 633.138,348	16	577.895,837 633.138,824	3.838
17	577.903,091 633.139,277	18	577.915,061 633.138,706	11.984
19	577.918,877 633.137,941	20	577.929,687 633.137,248	10.832
21	577.936,705 633.136,688	22	577.946,457 633.134,994	9.898
23	577.955,882 633.136,046	24	577.946,432 633.241,569	105.945

Punct început	X / Y	Punct sfârșit	X / Y	Lungime segment (** (m)
12	577.918,827 633.385,095	13	577.911,955 633.386,856	7.094
14	577.902,292 633.368,045	15	577.892,029 633.138,348	229.926
16	577.895,837 633.138,824	17	577.903,091 633.139,277	7.268
18	577.915,061 633.138,706	19	577.918,877 633.137,941	3.892
20	577.929,687 633.137,248	21	577.936,705 633.136,688	7.04
22	577.946,457 633.134,994	23	577.955,882 633.136,046	9.484
24	577.946,432 633.241,569	1	578.002,107 633.366,585	136.853

** Lungimile segmentelor sunt determinate în planul de proiecție Stereo 70 și sunt rotunjite la 1 milimetru.

*** Distanța dintre puncte este formată din segmente cumulate ce sunt mai mici decât valoarea 1 milimetru.

**DATE DESPRE IMOBILUL NR. 6819**

Oficiul de Cadastru și Publicitate Imobiliară NEAMT
Biroul de Cadastru și Publicitate Imobiliară Targu-Neamt

A. Partea I. Descrierea imobilului

TEREN Extravilan

Adresa: Jud. Neamt

Nr. Crt	Nr cadastral Nr. topografic	Suprafața* (mp)	Observații / Referințe
A1	52672	19.600	Sector cadastral:245 Teren neimpregmuit;

B. Partea II. Proprietari și acte

Inscrieri privitoare la dreptul de proprietate și alte drepturi reale		Referințe
13603 / 28/07/2020		
Act Administrativ nr. Titlu de proprietate nr. 21385, din 12/06/2020 emis de CJPSDPAT NEAMT;		
B1	Intabulare, drept de PROPRIETATE, dobandit prin Reconstituire, cota actuala 1/1, cota initiala 1/1	A1
	1) CIOBANU IOAN 2) CIOBANU MARIA	

C. Partea III. SARCINI .

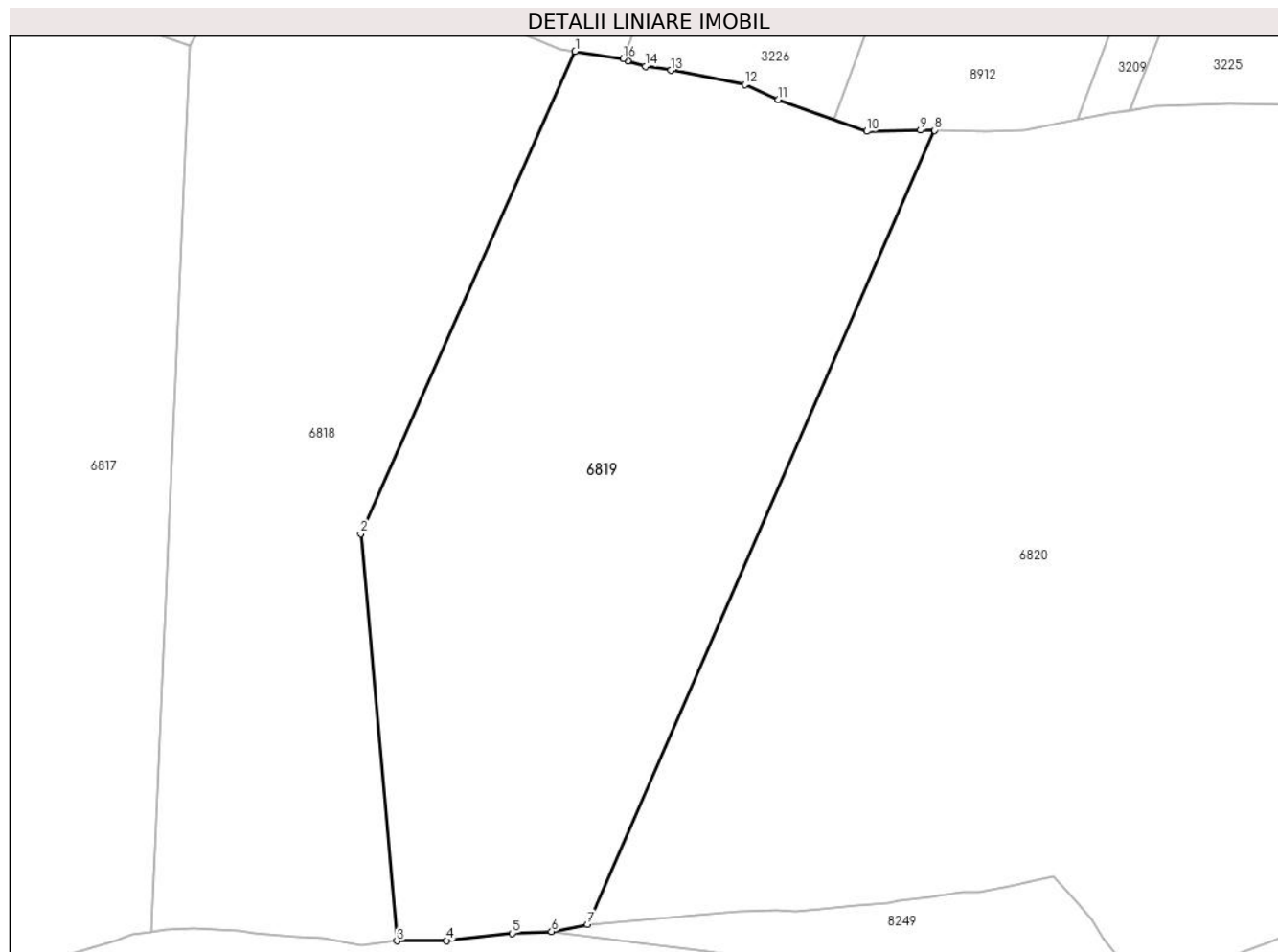
Inscrieri privind dezmembramintele dreptului de proprietate, drepturi reale de garanție și sarcini	Referințe
NU SUNT	

Anexa Nr. 1 La Partea I

Teren

Nr cadastral	Suprafața (mp)*	Observații / Referințe
52672	19.600	

* Suprafața este determinată în planul de proiecție Stereo 70.



Date referitoare la teren

Crt	Categorie folosință	Intravilan	Suprafața (mp)	Tarla	Parcelă	Nr. topo	Observații / Referințe
1	padure	NU	19.600	U.P.II Mihăieți	u.a.82A%	-	O.S. Pipirig, U.P.II Mihăieți, u.a.82A%; Proces Verbal de punere în posesie nr. 36/1269 din 31.08.2015

Lungime Segmente

1) Valorile lungimilor segmentelor sunt obținute din proiecție în plan.

Punct început	X / Y	Punct sfârșit	X / Y	Lungime segment (** (m)
1	578.002,107 633.366,585	2	577.946,432 633.241,569	136.853
2	577.946,432 633.241,569	3	577.955,882 633.136,046	105.945
3	577.955,882 633.136,046	4	577.968,792 633.136,117	12.91
4	577.968,792 633.136,117	5	577.985,757 633.137,99	17.068
5	577.985,757 633.137,99	6	577.995,968 633.138,455	10.222

Punct început	X / Y	Punct sfârşit	X / Y	Lungime segment (** (m)
6	577.995,968 633.138,455	7	578.005,257 633.140,356	9.482
7	578.005,257 633.140,356	8	578.095,328 633.346,109	224.604
8	578.095,328 633.346,109	9	578.091,638 633.346,175	3.691
9	578.091,638 633.346,175	10	578.077,74 633.345,862	13.902
10	578.077,74 633.345,862	11	578.054,747 633.354,11	24.428
11	578.054,747 633.354,11	12	578.046,159 633.357,949	9.407
12	578.046,159 633.357,949	13	578.026,931 633.361,636	19.578
13	578.026,931 633.361,636	14	578.020,288 633.362,665	6.722
14	578.020,288 633.362,665	15	578.015,724 633.364,129	4.793
15	578.015,724 633.364,129	16	578.014,558 633.364,75	1.321
16	578.014,558 633.364,75	1	578.002,107 633.366,585	12.585

** Lungimile segmentelor sunt determinate în planul de proiecție Stereo 70 și sunt rotunjite la 1 milimetru.

*** Distanța dintre puncte este formată din segmente cumulate ce sunt mai mici decât valoarea 1 milimetru.

**DATE DESPRE IMOBILUL NR. 6820**

Oficiul de Cadastru și Publicitate Imobiliară NEAMT
Biroul de Cadastru și Publicitate Imobiliară Targu-Neamt

A. Partea I. Descrierea imobilului

TEREN Extravilan

Adresa: Jud. Neamt

Nr. Crt	Nr cadastral Nr. topografic	Suprafața* (mp)	Observații / Referințe
A1		49.500	Sector cadastral:245 Teren neimprejmuit;

B. Partea II. Proprietari și acte

Inscrieri privitoare la dreptul de proprietate și alte drepturi reale		Referințe
/		
Act Normativ nr. 7, din 13/03/1996 emis de GUVERNUL ROMANIEI;		
B1	Inscrierea provizorie, drept de PROPRIETATE, dobandit prin Lege, cota actuala 1/1, cota initiala 1/1 1) COMUNA PIPIRIG, CIF:99999999999999, PROPRIETAR NEIDENTIFICAT	A1

C. Partea III. SARCINI .

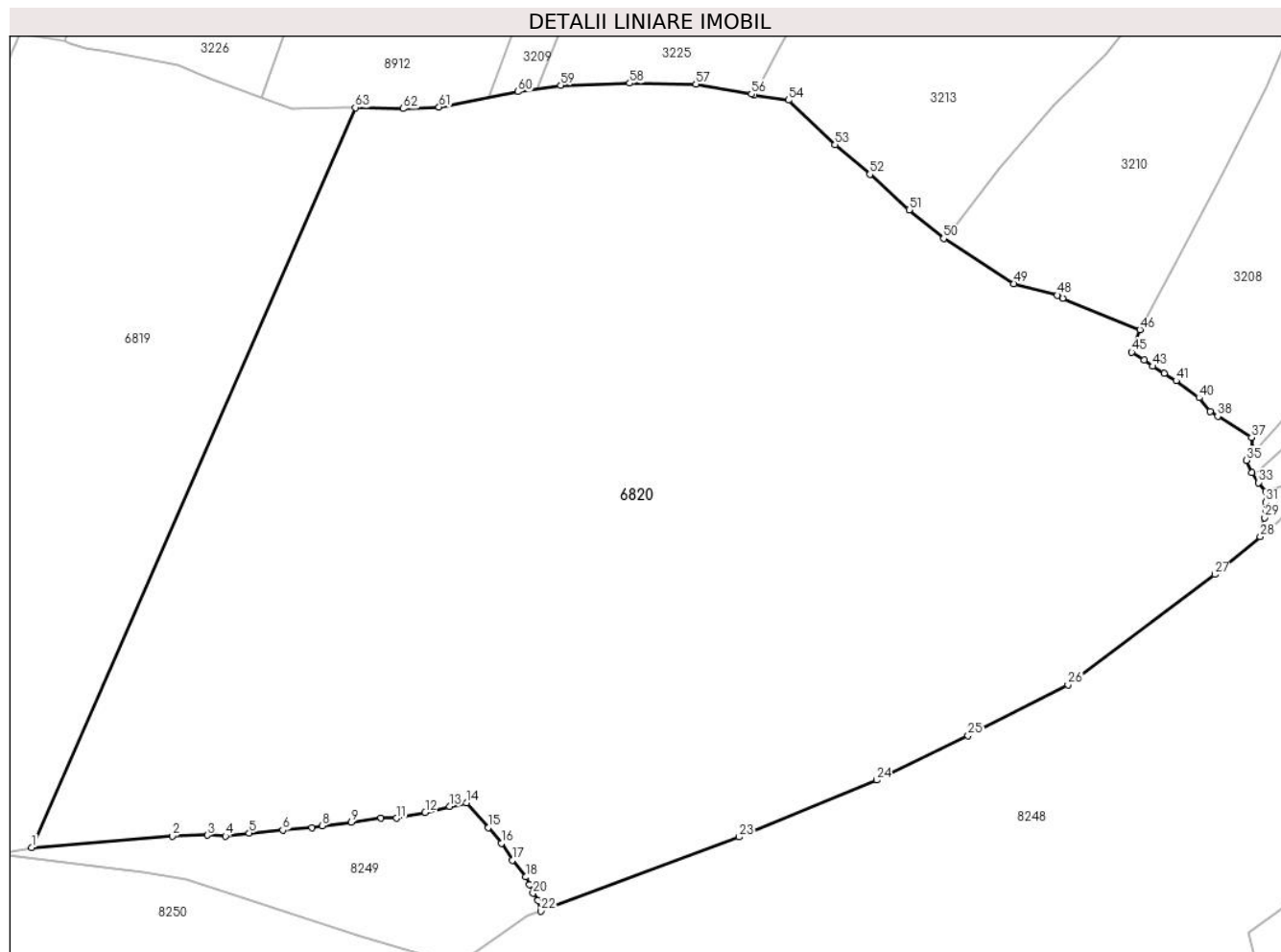
Inscrieri privind dezmembramintele dreptului de proprietate, drepturi reale de garanție și sarcini	Referințe
NU SUNT	

Anexa Nr. 1 La Partea I

Teren

Nr cadastral	Suprafața (mp)*	Observații / Referințe
	49.500	

* Suprafața este determinată în planul de proiecție Stereo 70.



Date referitoare la teren

Crt	Categorie folosință	Intravilan	Suprafața (mp)	Tarla	Parcelă	Nr. topo	Observații / Referințe
1	padure	NU	49.500	U.P. II Mihaieni	UA 82%	-	

Lungime Segmente

1) Valorile lungimilor segmentelor sunt obținute din proiecție în plan.

Punct început	X / Y	Punct sfârșit	X / Y	Lungime segment
1	578.005,257 633.140,356	2	578.044,4 633.143,534	39.272
4	578.059,205 633.143,58	5	578.065,813 633.144,418	6.661
7	578.083,336 633.145,941	8	578.086,138 633.146,477	2.853
10	578.102,513 633.148,588	11	578.106,791 633.148,517	4.279
13	578.121,621 633.151,874	14	578.126,247 633.152,796	4.717
16	578.136,006 633.141,542	17	578.139,066 633.136,903	5.557
2	578.044,4 633.143,534	3	578.054,191 633.143,84	9.796
5	578.065,813 633.144,418	6	578.075,152 633.145,216	9.373
8	578.086,138 633.146,477	9	578.094,21 633.147,417	8.127
11	578.106,791 633.148,517	12	578.114,774 633.150,191	8.157
14	578.126,247 633.152,796	15	578.132,392 633.145,955	9.196
17	578.139,066 633.136,903	18	578.142,827 633.132,206	6.017
3	578.054,191 633.143,84	4	578.059,205 633.143,58	5.021
6	578.075,152 633.145,216	7	578.083,336 633.145,941	8.216
9	578.094,21 633.147,417	10	578.102,513 633.148,588	8.385
12	578.114,774 633.150,191	13	578.121,621 633.151,874	7.051
15	578.132,392 633.145,955	16	578.136,006 633.141,542	5.704
18	578.142,827 633.132,206	19	578.143,854 633.130,051	2.387

Punct început	X / Y	Punct sfârșit	X / Y	Lungime segment	Punct început	X / Y	Punct sfârșit	X / Y	Lungime segment	Punct început	X / Y	Punct sfârșit	X / Y	Lungime segment
19	578.143,854 633.130,051	20	578.144,819 633.127,694	2.547	20	578.144,819 633.127,694	21	578.146,212 633.125,708	2.426	21	578.146,212 633.125,708	22	578.146,984 633.122,779	3.029
22	578.146,984 633.122,779	23	578.202,154 633.143,354	58.88 2	23	578.202,154 633.143,354	24	578.240,475 633.159,118	41.43 7	24	578.240,475 633.159,118	25	578.265,922 633.171,529	28.31 2
25	578.265,922 633.171,529	26	578.293,716 633.185,645	31.17 3	26	578.293,716 633.185,645	27	578.334,573 633.216,347	51.10 7	27	578.334,573 633.216,347	28	578.347,242 633.226,819	16.43 7
28	578.347,242 633.226,819	29	578.348,486 633.232,105	5.43	29	578.348,486 633.232,105	30	578.348,778 633.234,278	2.193	30	578.348,778 633.234,278	31	578.348,762 633.236,377	2.099
31	578.348,762 633.236,377	32	578.348,74 633.239,445	3.068	32	578.348,74 633.239,445	33	578.346,836 633.241,846	3.064	33	578.346,836 633.241,846	34	578.344,856 633.244,577	3.373
34	578.344,856 633.244,577	35	578.343,392 633.248,055	3.774	35	578.343,392 633.248,055	36	578.344,997 633.251,297	3.618	36	578.344,997 633.251,297	37	578.344,832 633.254,474	3.181
37	578.344,832 633.254,474	38	578.335,426 633.260,27	11.04 8	38	578.335,426 633.260,27	39	578.333,29 633.261,656	2.546	39	578.333,29 633.261,656	40	578.330,202 633.265,433	4.879
40	578.330,202 633.265,433	41	578.323,833 633.270,176	7.941	41	578.323,833 633.270,176	42	578.320,519 633.272,284	3.928	42	578.320,519 633.272,284	43	578.317,258 633.274,203	3.784
43	578.317,258 633.274,203	44	578.314,909 633.275,98	2.945	44	578.314,909 633.275,98	45	578.311,473 633.278,121	4.048	45	578.311,473 633.278,121	46	578.313,729 633.284,354	6.629
46	578.313,729 633.284,354	47	578.292,305 633.293,086	23.13 5	47	578.292,305 633.293,086	48	578.290,762 633.293,939	1.763	48	578.290,762 633.293,939	49	578.278,735 633.297,19	12.45 9
49	578.278,735 633.297,19	50	578.259,104 633.309,716	23.28 7	50	578.259,104 633.309,716	51	578.249,534 633.317,728	12.48 1	51	578.249,534 633.317,728	52	578.238,574 633.327,569	14.73
52	578.238,574 633.327,569	53	578.228,91 633.335,814	12.70 3	53	578.228,91 633.335,814	54	578.215,959 633.348,197	17.91 8	54	578.215,959 633.348,197	55	578.206,439 633.349,538	9.614
55	578.206,439 633.349,538	56	578.205,621 633.349,891	0.891	56	578.205,621 633.349,891	57	578.190,149 633.352,626	15.71 2	57	578.190,149 633.352,626	58	578.171,734 633.352,885	18.41 7
58	578.171,734 633.352,885	59	578.152,548 633.352,264	19.19 6	59	578.152,548 633.352,264	60	578.140,605 633.350,55	12.06 5	60	578.140,605 633.350,55	61	578.118,656 633.346,262	22.36 4
61	578.118,656 633.346,262	62	578.108,645 633.345,87	10.01 9	62	578.108,645 633.345,87	63	578.095,328 633.346,109	13.31 9	63	578.095,328 633.346,109	1	578.005,257 633.140,356	224.6 04

** Lungimile segmentelor sunt determinate în planul de proiecție Stereo 70 și sunt rotunjite la 1 milimetru.

*** Distanța dintre puncte este formată din segmente cumulate ce sunt mai mici decât valoarea 1 milimetru.

**DATE DESPRE IMOBILUL NR. 6821**

Oficiul de Cadastru și Publicitate Imobiliară NEAMT
Biroul de Cadastru și Publicitate Imobiliară Targu-Neamt

A. Partea I. Descrierea imobilului

TEREN Extravilan

Adresa: Jud. Neamt

Nr. Crt	Nr cadastral Nr. topografic	Suprafața* (mp)	Observații / Referințe
A1		50.000	Sector cadastral:245 Teren neimprejmuit;

B. Partea II. Proprietari și acte

Inscrieri privitoare la dreptul de proprietate și alte drepturi reale		Referințe
/		
Act Administrativ nr. 736, din 16/01/2015 emis de PRIMARIA COMUNEI POIANA TEIULUI (CJSDPAT NEAMT NR. 10199 / 03.04.2015, HCL NR.89 / 20.02.2015 + ANEXA);		
B1	Inscrierea provizorie, drept de PROPRIETATE, dobandit prin Lege, cota actuala 1/1, cota initiala 1/1 1) VADANA MARIA	A1

C. Partea III. SARCINI .

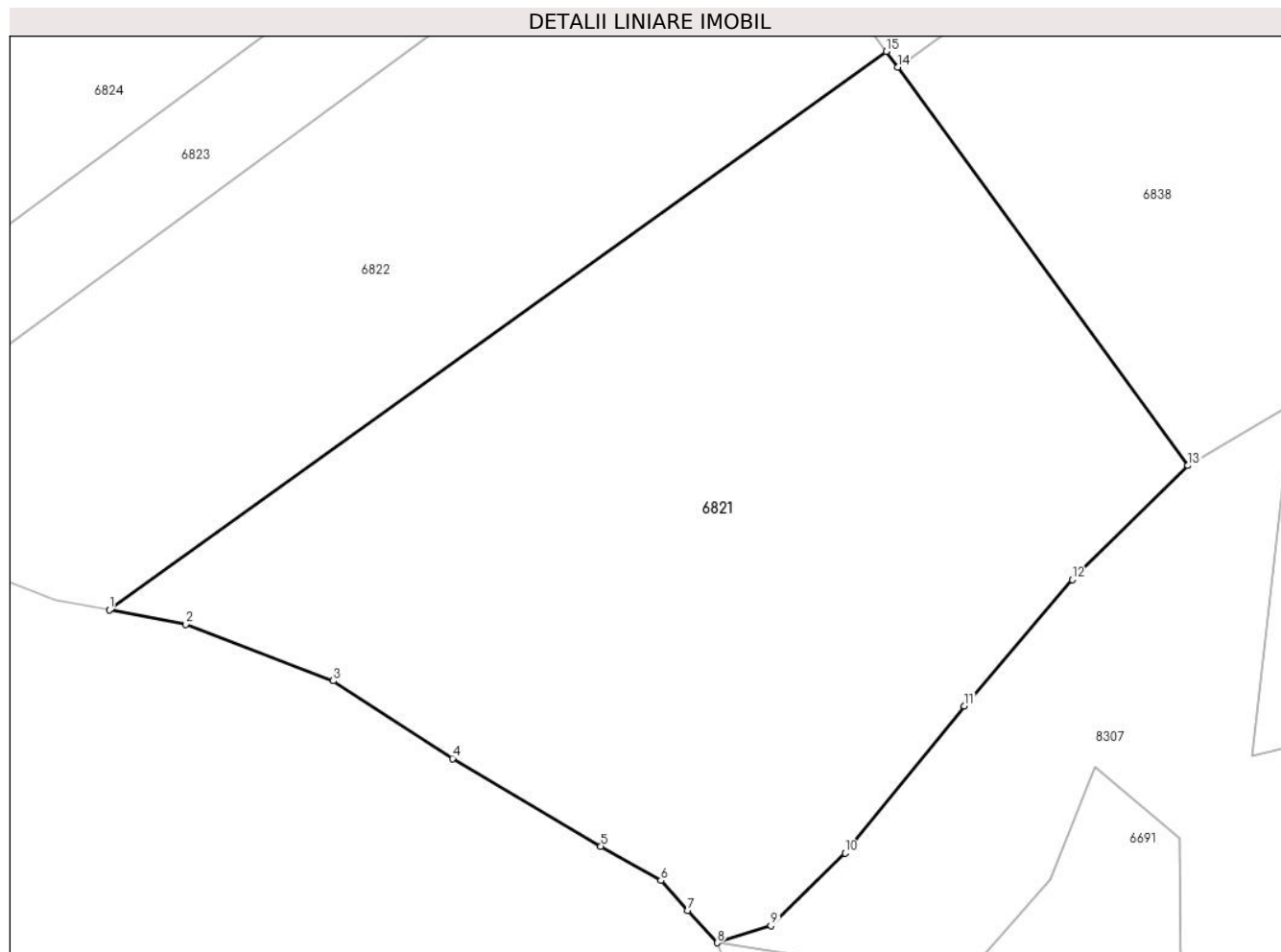
Inscrieri privind dezmembramintele dreptului de proprietate, drepturi reale de garanție și sarcini	Referințe
NU SUNT	

Anexa Nr. 1 La Partea I

Teren

Nr cadastral	Suprafața (mp)*	Observații / Referințe
	50.000	

* Suprafața este determinată în planul de proiecție Stereo 70.



Date referitoare la teren

Crt	Categorie folosință	Intravilan	Suprafața (mp)	Tarla	Parcelă	Nr. topo	Observații / Referințe
1	padure	NU	50.000	U.P. II Mihaieni	UA 91A%, 91V%	-	

Lungime Segmente

1) Valorile lungimilor segmentelor sunt obținute din proiecție în plan.

Punct început	X / Y	Punct sfârșit	X / Y	Lungime segment (** (m)
1	574.973,78 631.654,856	2	574.999,1 631.650,136	25.756
2	574.999,1 631.650,136	3	575.047,974 631.631,394	52.344
3	575.047,974 631.631,394	4	575.087,478 631.605,671	47.141
4	575.087,478 631.605,671	5	575.136,72 631.576,64	57.163
5	575.136,72 631.576,64	6	575.156,563 631.565,249	22.88

Punct început	X / Y	Punct sfârșit	X / Y	Lungime segment (** (m)
6	575.156,563 631.565,249	7	575.165,521 631.555,413	13.304
7	575.165,521 631.555,413	8	575.175,305 631.544,67	14.531
8	575.175,305 631.544,67	9	575.193,095 631.550,292	18.657
9	575.193,095 631.550,292	10	575.217,636 631.574,369	34.38
10	575.217,636 631.574,369	11	575.257,175 631.623,054	62.718
11	575.257,175 631.623,054	12	575.293,021 631.664,874	55.08
12	575.293,021 631.664,874	13	575.331,325 631.702,681	53.82
13	575.331,325 631.702,681	14	575.235,104 631.834,59	163.274
14	575.235,104 631.834,59	15	575.231,285 631.839,821	6.477
15	575.231,285 631.839,821	1	574.973,78 631.654,856	317.05

** Lungimile segmentelor sunt determinate în planul de proiecție Stereo 70 și sunt rotunjite la 1 milimetru.

*** Distanța dintre puncte este formată din segmente cumulate ce sunt mai mici decât valoarea 1 milimetru.

**DATE DESPRE IMOBILUL NR. 6822**

Oficiul de Cadastru și Publicitate Imobiliară NEAMT
Biroul de Cadastru și Publicitate Imobiliară Targu-Neamt

A. Partea I. Descrierea imobilului

TEREN Extravilan

Adresa: Jud. Neamt

Nr. Crt	Nr cadastral Nr. topografic	Suprafața* (mp)	Observații / Referințe
A1		32.200	Sector cadastral:245 Teren neimpregmuit;

B. Partea II. Proprietari și acte

Inscrieri privitoare la dreptul de proprietate și alte drepturi reale		Referințe
/		
Act Administrativ nr. 772, din 18/10/2015 emis de PRIMARIA COMUNEI POIANA TEIULUI (CJSDPAT NEAMT NR. 10199 / 03.04.2015, HCL NR.89 / 20.02.2015 + ANEXA);		
B1	Inscrierea provizorie, drept de PROPRIETATE, dobandit prin Lege, cota actuala 1/1, cota initiala 1/1 1) ANDRIESCU ALEXANDRU	A1

C. Partea III. SARCINI .

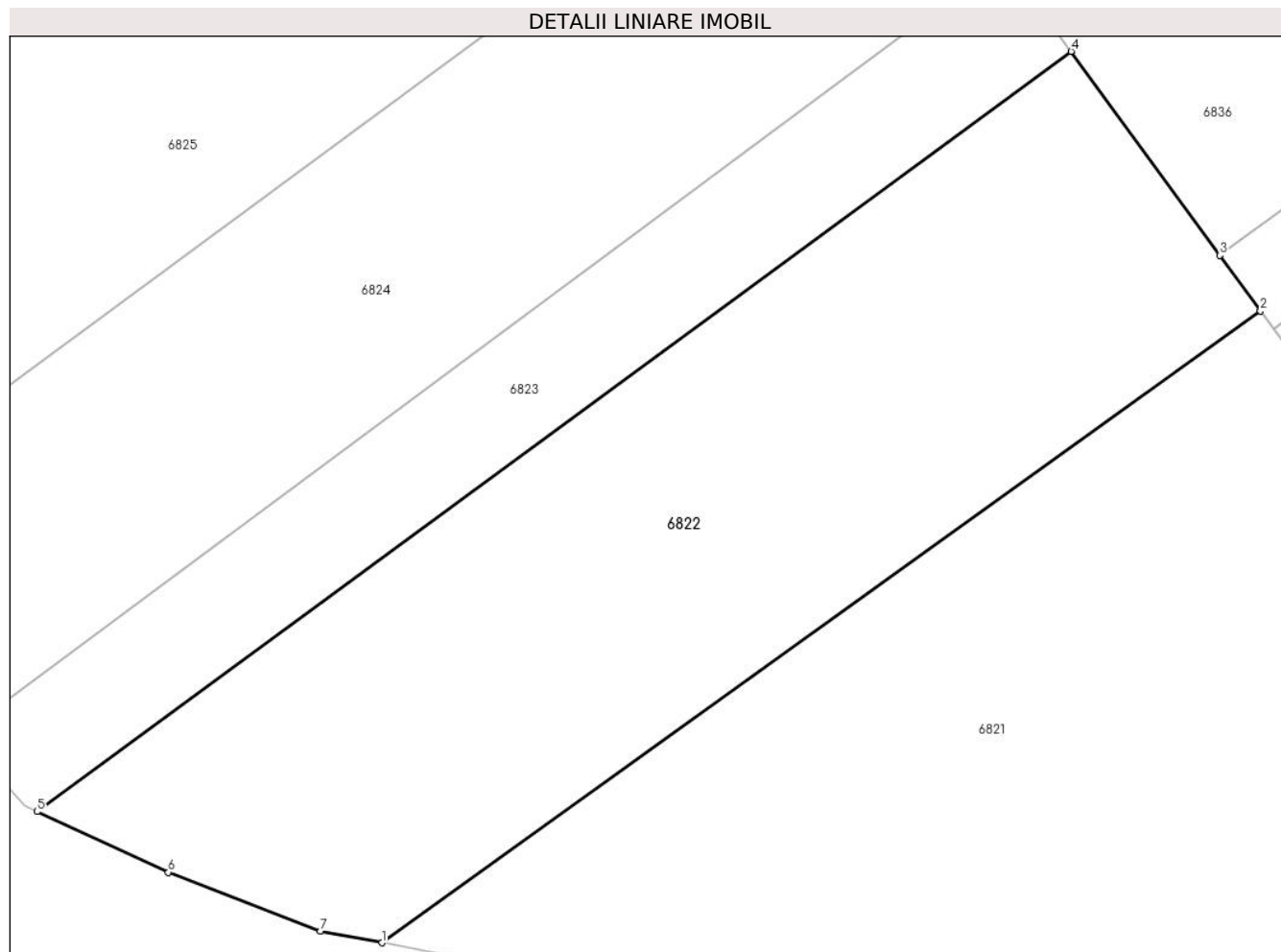
Inscrieri privind dezmembramintele dreptului de proprietate, drepturi reale de garanție și sarcini	Referințe
NU SUNT	

Anexa Nr. 1 La Partea I

Teren

Nr cadastral	Suprafața (mp)*	Observații / Referințe
	32.200	

* Suprafața este determinată în planul de proiecție Stereo 70.



Date referitoare la teren

Crt	Categorie folosință	Intravilan	Suprafața (mp)	Tarla	Parcelă	Nr. topo	Observații / Referințe
1	padure	NU	32.200	U.P. II Mihaieni	UA 91A%	-	

Lungime Segmente

1) Valorile lungimilor segmentelor sunt obținute din proiecție în plan.

Punct început	X / Y	Punct sfârșit	X / Y	Lungime segment (** (m)
1	574.973,78 631.654,856	2	575.231,285 631.839,821	317.05
2	575.231,285 631.839,821	3	575.219,447 631.856,033	20.074
3	575.219,447 631.856,033	4	575.175,844 631.915,749	73.941
4	575.175,844 631.915,749	5	574.872,747 631.693,247	375.999
5	574.872,747 631.693,247	6	574.911,273 631.675,491	42.421

Punct început	X / Y	Punct sfârșit	X / Y	Lungime segment (** (m)
6	574.911,273 631.675,491	7	574.955,738 631.658,22	47.701
7	574.955,738 631.658,22	1	574.973,78 631.654,856	18.353

** Lungimile segmentelor sunt determinate în planul de proiecție Stereo 70 și sunt rotunjite la 1 milimetru.

*** Distanța dintre puncte este formată din segmente cumulate ce sunt mai mici decât valoarea 1 milimetru.

**DATE DESPRE IMOBILUL NR. 6823**

Oficiul de Cadastru și Publicitate Imobiliară NEAMT
Biroul de Cadastru și Publicitate Imobiliară Targu-Neamt

A. Partea I. Descrierea imobilului

TEREN Extravilan

Adresa: Jud. Neamt

Nr. Crt	Nr cadastral Nr. topografic	Suprafața* (mp)	Observații / Referințe
A1		12.300	Sector cadastral:245 Teren neimprejmuit;

B. Partea II. Proprietari și acte

Inscrieri privitoare la dreptul de proprietate și alte drepturi reale		Referințe
/		
Act Administrativ nr. 731, din 16/10/2015 emis de PRIMARIA COMUNEI POIANA TEIULUI (CJSDPAT NEAMT NR. 10199 / 03.04.2015, HCL NR.89 / 20.02.2015 + ANEXA);		
B1	Inscrierea provizorie, drept de PROPRIETATE, dobandit prin Lege, cota actuala 1/1, cota initiala 1/1 1) APINTEI ANA	A1

C. Partea III. SARCINI .

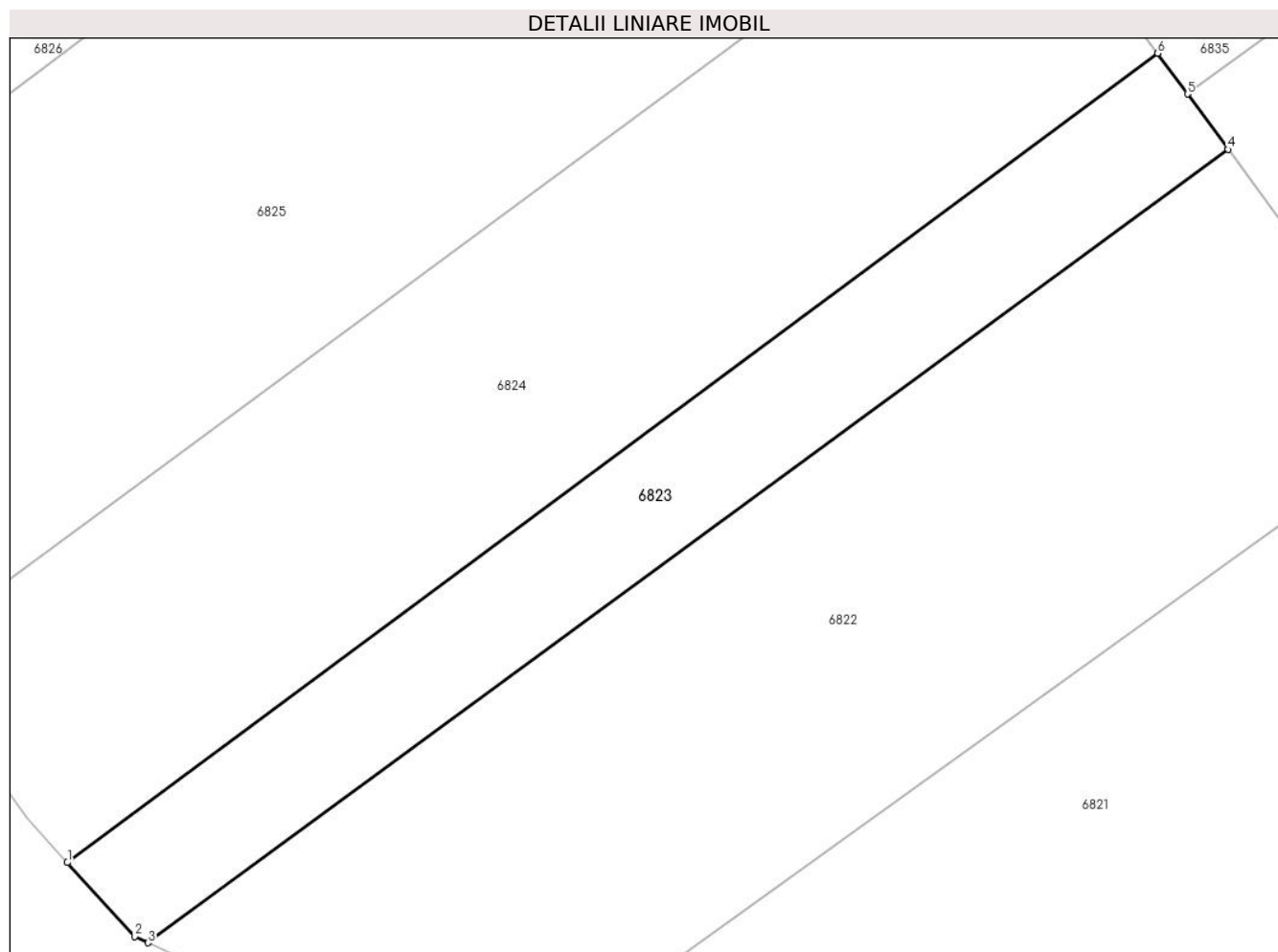
Inscrieri privind dezmembramintele dreptului de proprietate, drepturi reale de garanție și sarcini	Referințe
NU SUNT	

Anexa Nr. 1 La Partea I

Teren

Nr cadastral	Suprafața (mp)*	Observații / Referințe
	12.300	

* Suprafața este determinată în planul de proiecție Stereo 70.



Date referitoare la teren

Crt	Categorie folosință	Intravilan	Suprafața (mp)	Tarla	Parcelă	Nr. topo	Observații / Referințe
1	padure	NU	12.300	U.P. II Mihaieni	UA 91A%	-	

Lungime Segmente

1) Valorile lungimilor segmentelor sunt obținute din proiecție în plan.

Punct început	X / Y	Punct sfârșit	X / Y	Lungime segment (** (m)
1	574.850,173 631.715,75	2	574.869,013 631.694,968	28.051
2	574.869,013 631.694,968	3	574.872,747 631.693,247	4.112
3	574.872,747 631.693,247	4	575.175,844 631.915,749	375.999
4	575.175,844 631.915,749	5	575.164,513 631.931,267	19.215
5	575.164,513 631.931,267	6	575.156,168 631.942,696	14.151

Punct început	X / Y	Punct sfârșit	X / Y	Lungime segment (** (m)
6	575.156,168 631.942,696	1	574.850,173 631.715,75	380.969

** Lungimile segmentelor sunt determinate în planul de proiecție Stereo 70 și sunt rotunjite la 1 milimetru.

*** Distanța dintre puncte este formată din segmente cumulate ce sunt mai mici decât valoarea 1 milimetru.

**DATE DESPRE IMOBILUL NR. 6824**

Oficiul de Cadastru și Publicitate Imobiliară NEAMT
Biroul de Cadastru și Publicitate Imobiliară Targu-Neamt

A. Partea I. Descrierea imobilului

TEREN Extravilan

Adresa: Jud. Neamt

Nr. Crt	Nr cadastral Nr. topografic	Suprafața* (mp)	Observații / Referințe
A1		28.000	Sector cadastral:245 Teren neimprejmuit;

B. Partea II. Proprietari și acte

Inscrieri privitoare la dreptul de proprietate și alte drepturi reale		Referințe
/		
Act Administrativ nr. 671, din 12/10/2015 emis de PRIMARIA COMUNEI POIANA TEIULUI (CJSDPAT NEAMT NR. 10199 / 03.04.2015, HCL NR.89 / 20.02.2015 + ANEXA);		
B1	Inscrierea provizorie, drept de PROPRIETATE, dobandit prin Lege, cota actuala 1/1, cota initiala 1/1 1) RADU VIRVARA	A1

C. Partea III. SARCINI .

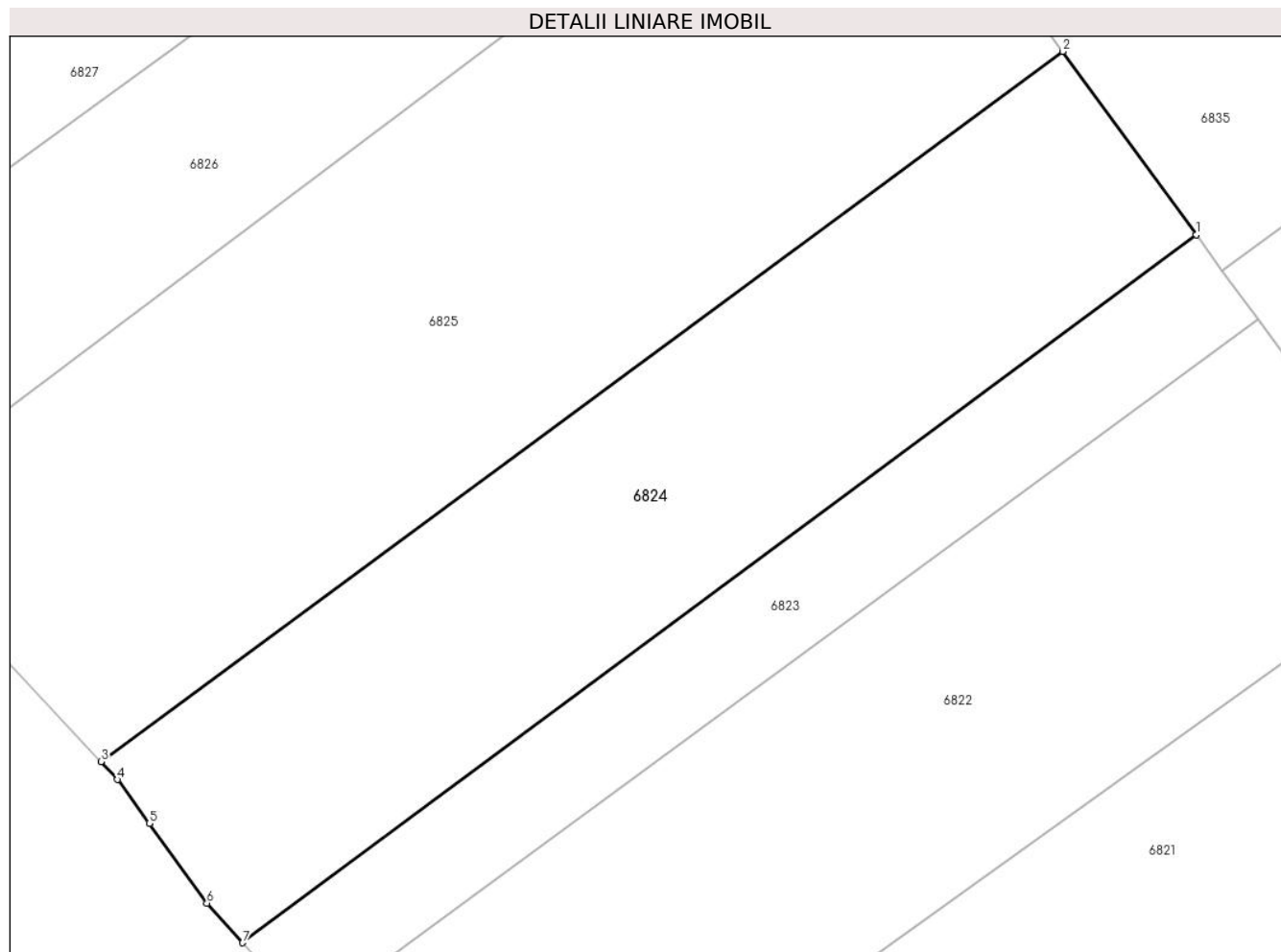
Inscrieri privind dezmembramintele dreptului de proprietate, drepturi reale de garanție și sarcini	Referințe
NU SUNT	

Anexa Nr. 1 La Partea I

Teren

Nr cadastral	Suprafața (mp)*	Observații / Referințe
	28.000	

* Suprafața este determinată în planul de proiecție Stereo 70.



Date referitoare la teren

Crt	Categorie folosință	Intravilan	Suprafața (mp)	Tarla	Parcelă	Nr. topo	Observații / Referințe
1	padure	NU	28.000	U.P. II Mihaieni	UA 91A%	-	

Lungime Segmente

1) Valorile lungimilor segmentelor sunt obținute din proiecție în plan.

Punct început	X / Y	Punct sfârșit	X / Y	Lungime segment (** (m)
1	575.156,168 631.942,696	2	575.113,305 632.001,398	72.685
2	575.113,305 632.001,398	3	574.804,694 631.773,805	383.457
3	574.804,694 631.773,805	4	574.810,034 631.768,095	7.818
4	574.810,034 631.768,095	5	574.820,205 631.754,012	17.372
5	574.820,205 631.754,012	6	574.838,697 631.728,408	31.584

Punct început	X / Y	Punct sfârșit	X / Y	Lungime segment (** (m)
6	574.838,697 631.728,408	7	574.850,173 631.715,75	17.086
7	574.850,173 631.715,75	1	575.156,168 631.942,696	380.969

** Lungimile segmentelor sunt determinate în planul de proiecție Stereo 70 și sunt rotunjite la 1 milimetru.

*** Distanța dintre puncte este formată din segmente cumulate ce sunt mai mici decât valoarea 1 milimetru.

**DATE DESPRE IMOBILUL NR. 6825**

Oficiul de Cadastru și Publicitate Imobiliară NEAMT
Biroul de Cadastru și Publicitate Imobiliară Targu-Neamt

A. Partea I. Descrierea imobilului

TEREN Extravilan

Adresa: Jud. Neamt

Nr. Crt	Nr cadastral Nr. topografic	Suprafața* (mp)	Observații / Referințe
A1		43.000	Sector cadastral:245 Teren neimpregmuit;

B. Partea II. Proprietari și acte

Inscrieri privitoare la dreptul de proprietate și alte drepturi reale		Referințe
/		
Act Administrativ nr. 685, din 14/10/2015 emis de PRIMARIA COMUNEI POIANA TEIULUI (CJSDPAT NEAMT NR. 10199 / 03.04.2015, HCL NR.89 / 20.02.2015 + ANEXA);		
B1	Inscrierea provizorie, drept de PROPRIETATE, dobandit prin Lege, cota actuala 1/1, cota initiala 1/1 1) SFICHI MARIAN	A1

C. Partea III. SARCINI .

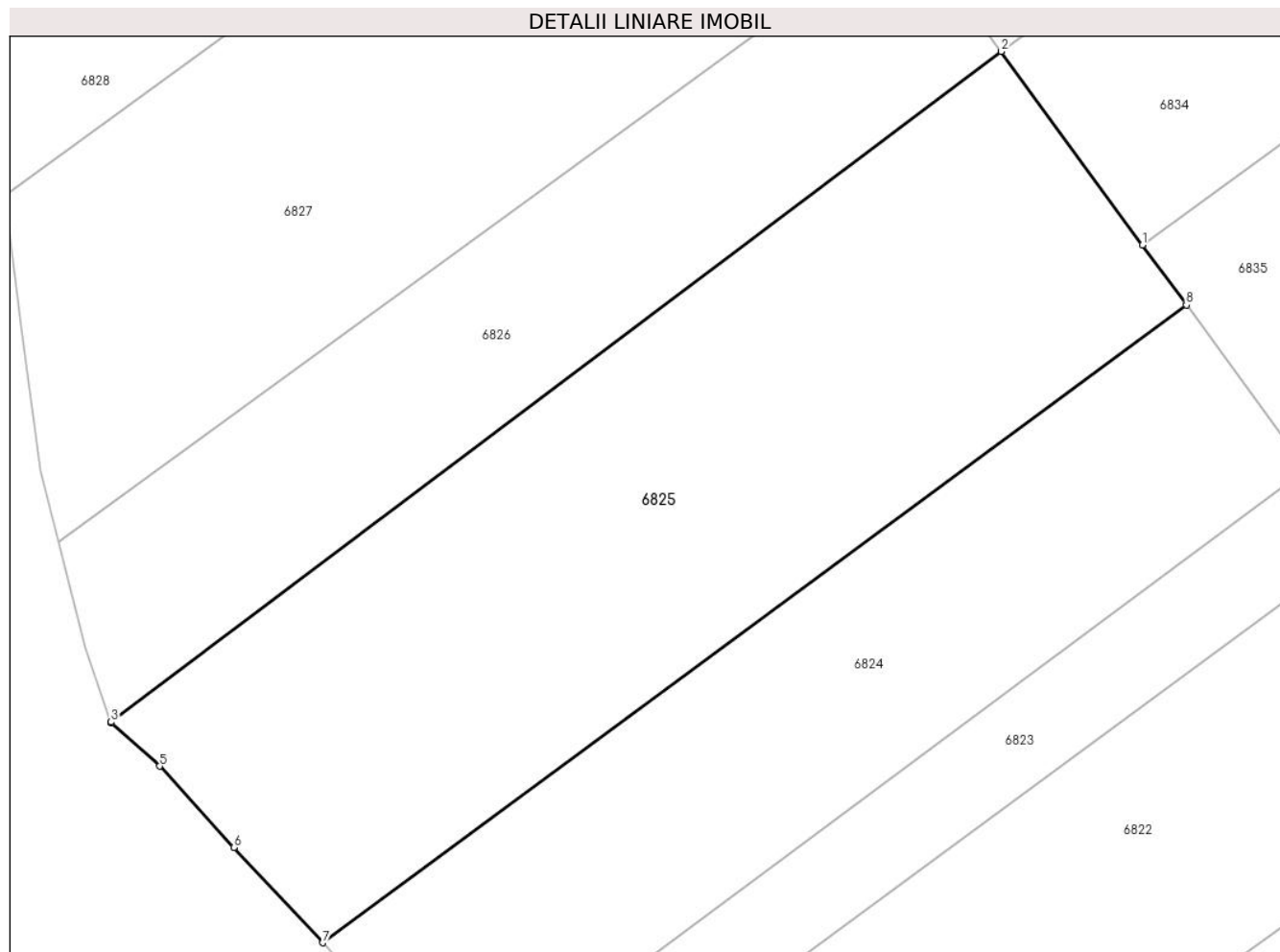
Inscrieri privind dezmembramintele dreptului de proprietate, drepturi reale de garanție și sarcini	Referințe
NU SUNT	

Anexa Nr. 1 La Partea I

Teren

Nr cadastral	Suprafața (mp)*	Observații / Referințe
	43.000	

* Suprafața este determinată în planul de proiecție Stereo 70.



Date referitoare la teren

Crt	Categorie folosință	Intravilan	Suprafața (mp)	Tarla	Parcelă	Nr. topo	Observații / Referințe
1	padure	NU	43.000	U.P. II Mihaieni	UA 91A%	-	

Lungime Segmente

1) Valorile lungimilor segmentelor sunt obținute din proiecție în plan.

Punct început	X / Y	Punct sfârșit	X / Y	Lungime segment (** (m)
1	575.097,651 632.022,837	2	575.047,202 632.091,929	85.55
2	575.047,202 632.091,929	3	574.729,066 631.852,595	398.11
3	574.729,066 631.852,595	4	574.729,189 631.852,247	0.369
4	574.729,189 631.852,247	5	574.746,46 631.836,813	23.162
5	574.746,46 631.836,813	6	574.772,919 631.807,783	39.279

Punct început	X / Y	Punct sfârșit	X / Y	Lungime segment (** (m)
6	574.772,919 631.807,783	7	574.804,694 631.773,805	46.52
7	574.804,694 631.773,805	8	575.113,305 632.001,398	383.457
8	575.113,305 632.001,398	1	575.097,651 632.022,837	26.546

** Lungimile segmentelor sunt determinate în planul de proiecție Stereo 70 și sunt rotunjite la 1 milimetru.

*** Distanța dintre puncte este formată din segmente cumulate ce sunt mai mici decât valoarea 1 milimetru.

**DATE DESPRE IMOBILUL NR. 6826**

Oficiul de Cadastru și Publicitate Imobiliară NEAMT
 Biroul de Cadastru și Publicitate Imobiliară Targu-Neamt

A. Partea I. Descrierea imobilului

TEREN Extravilan

Adresa: Jud. Neamt

Nr. Crt	Nr cadastral Nr. topografic	Suprafața* (mp)	Observații / Referințe
A1		23.200	Sector cadastral:245 Teren neimpregmuit;

B. Partea II. Proprietari și acte

Inscrieri privitoare la dreptul de proprietate și alte drepturi reale		Referințe
/		
Act Administrativ nr. 747, din 17/10/2015 emis de PRIMARIA COMUNEI POIANA TEIULUI (CJSDPAT NEAMT NR. 10199 / 03.04.2015, HCL NR.89 / 20.02.2015 + ANEXA);		
B1	Inscrierea provizorie, drept de PROPRIETATE, dobandit prin Lege, cota actuala 1/1, cota initiala 1/1 1) LALAU SECUIU STEFANIA 2) SECUIU MARIA	A1

C. Partea III. SARCINI .

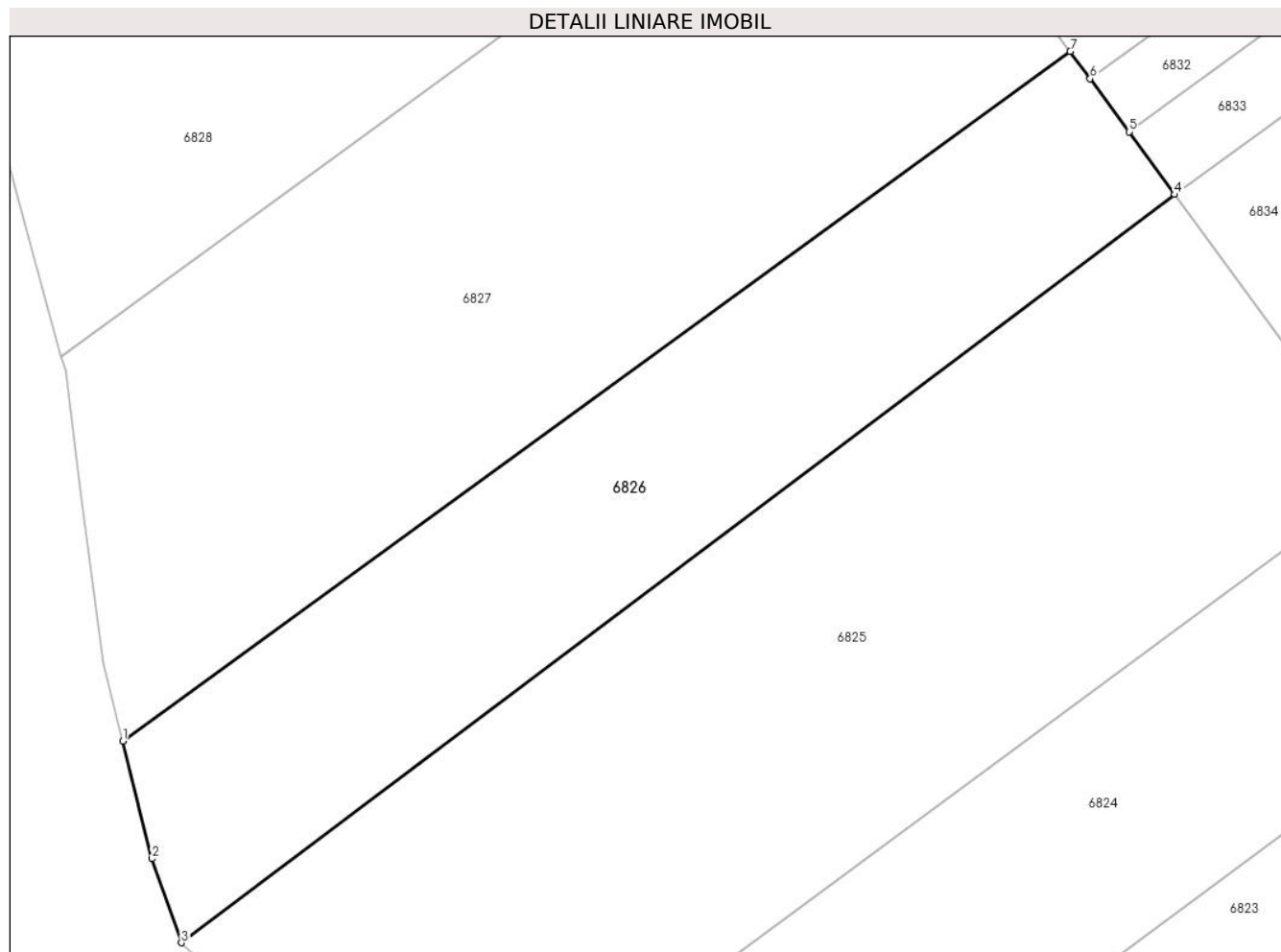
Inscrieri privind dezmembramintele dreptului de proprietate, drepturi reale de garanție și sarcini	Referințe
NU SUNT	

Anexa Nr. 1 La Partea I

Teren

Nr cadastral	Suprafața (mp)*	Observații / Referințe
	23.200	

* Suprafața este determinată în planul de proiecție Stereo 70.



Date referitoare la teren

Crt	Categorie folosință	Intravilan	Suprafața (mp)	Tarla	Parcelă	Nr. topo	Observații / Referințe
1	padure	NU	23.200	U.P. II Mihaieni	UA 91A%	-	

Lungime Segmente

1) Valorile lungimilor segmentelor sunt obținute din proiecție în plan.

Punct început	X / Y	Punct sfârșit	X / Y	Lungime segment (** (m)
1	574.710,277 631.917,094	2	574.719,635 631.879,441	38.798
2	574.719,635 631.879,441	3	574.729,066 631.852,595	28.454
3	574.729,066 631.852,595	4	575.047,202 632.091,929	398.11
4	575.047,202 632.091,929	5	575.032,554 632.111,991	24.84
5	575.032,554 632.111,991	6	575.020,109 632.129,034	21.103

Punct început	X / Y	Punct sfârșit	X / Y	Lungime segment (** (m)
6	575.020,109 632.129,034	7	575.013,758 632.137,733	10.771
7	575.013,758 632.137,733	1	574.710,277 631.917,094	375.21

** Lungimile segmentelor sunt determinate în planul de proiecție Stereo 70 și sunt rotunjite la 1 milimetru.

*** Distanța dintre puncte este formată din segmente cumulate ce sunt mai mici decât valoarea 1 milimetru.

**DATE DESPRE IMOBILUL NR. 6827**

Oficiul de Cadastru și Publicitate Imobiliară NEAMT
Biroul de Cadastru și Publicitate Imobiliară Targu-Neamt

A. Partea I. Descrierea imobilului

TEREN Extravilan

Adresa: Jud. Neamt

Nr. Crt	Nr cadastral Nr. topografic	Suprafața* (mp)	Observații / Referințe
A1		38.700	Sector cadastral:245 Teren neimpregmuit;

B. Partea II. Proprietari și acte

Inscrieri privitoare la dreptul de proprietate și alte drepturi reale		Referințe
/		
Act Administrativ nr. 749, din 17/10/2015 emis de PRIMARIA COMUNEI POIANA TEIULUI (CJSDPAT NEAMT NR. 10199 / 03.04.2015, HCL NR.89 / 20.02.2015 + ANEXA);		
B1	Inscrierea provizorie, drept de PROPRIETATE, dobandit prin Lege, cota actuala 1/1, cota initiala 1/1 1) VADANA CONSTANTIN	A1

C. Partea III. SARCINI .

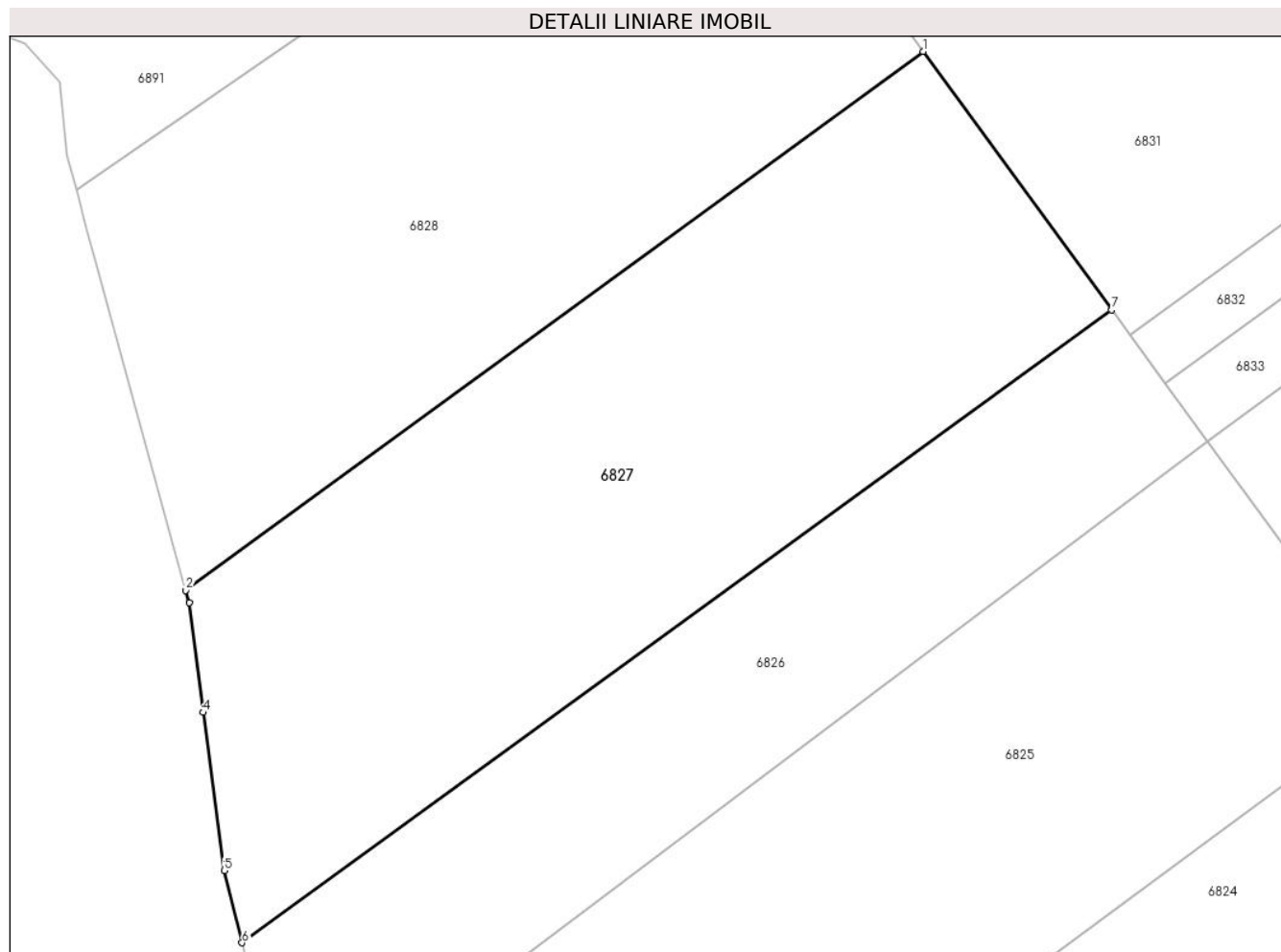
Inscrieri privind dezmembramintele dreptului de proprietate, drepturi reale de garanție și sarcini	Referințe
NU SUNT	

Anexa Nr. 1 La Partea I

Teren

Nr cadastral	Suprafața (mp)*	Observații / Referințe
	38.700	

* Suprafața este determinată în planul de proiecție Stereo 70.



Date referitoare la teren

Crt	Categorie folosință	Intravilan	Suprafața (mp)	Tarla	Parcelă	Nr. topo	Observații / Referințe
1	padure	NU	38.700	U.P. II Mihaieni	UA 91A%	-	

Lungime Segmente

1) Valorile lungimilor segmentelor sunt obținute din proiecție în plan.

Punct început	X / Y	Punct sfârșit	X / Y	Lungime segment (** (m)
1	574.947,941 632.227,871	2	574.690,656 632.039,939	318.613
2	574.690,656 632.039,939	3	574.691,89 632.035,618	4.494
3	574.691,89 632.035,618	4	574.696,667 631.997,4	38.515
4	574.696,667 631.997,4	5	574.704,017 631.942,279	55.609
5	574.704,017 631.942,279	6	574.710,277 631.917,094	25.951

Punct început	X / Y	Punct sfârșit	X / Y	Lungime segment (** (m)
6	574.710,277 631.917,094	7	575.013,758 632.137,733	375.21
7	575.013,758 632.137,733	1	574.947,941 632.227,871	111.61

** Lungimile segmentelor sunt determinate în planul de proiecție Stereo 70 și sunt rotunjite la 1 milimetru.

*** Distanța dintre puncte este formată din segmente cumulate ce sunt mai mici decât valoarea 1 milimetru.

**DATE DESPRE IMOBILUL NR. 6828**

Oficiul de Cadastru și Publicitate Imobiliară NEAMT
Biroul de Cadastru și Publicitate Imobiliară Targu-Neamt

A. Partea I. Descrierea imobilului

TEREN Extravilan

Adresa: Jud. Neamt

Nr. Crt	Nr cadastral Nr. topografic	Suprafața* (mp)	Observații / Referințe
A1		38.700	Sector cadastral:245 Teren neimpregmuit;

B. Partea II. Proprietari și acte

Inscrieri privitoare la dreptul de proprietate și alte drepturi reale		Referințe
/		
Act Administrativ nr. 773, din 18/10/2015 emis de PRIMARIA COMUNEI POIANA TEIULUI (CJSDPAT NEAMT NR. 10199 / 03.04.2015, HCL NR.89 / 20.02.2015 + ANEXA);		
B1	Inscrierea provizorie, drept de PROPRIETATE, dobandit prin Lege, cota actuala 1/1, cota initiala 1/1 1) ALEXANDRU FILOFTEIA	A1

C. Partea III. SARCINI .

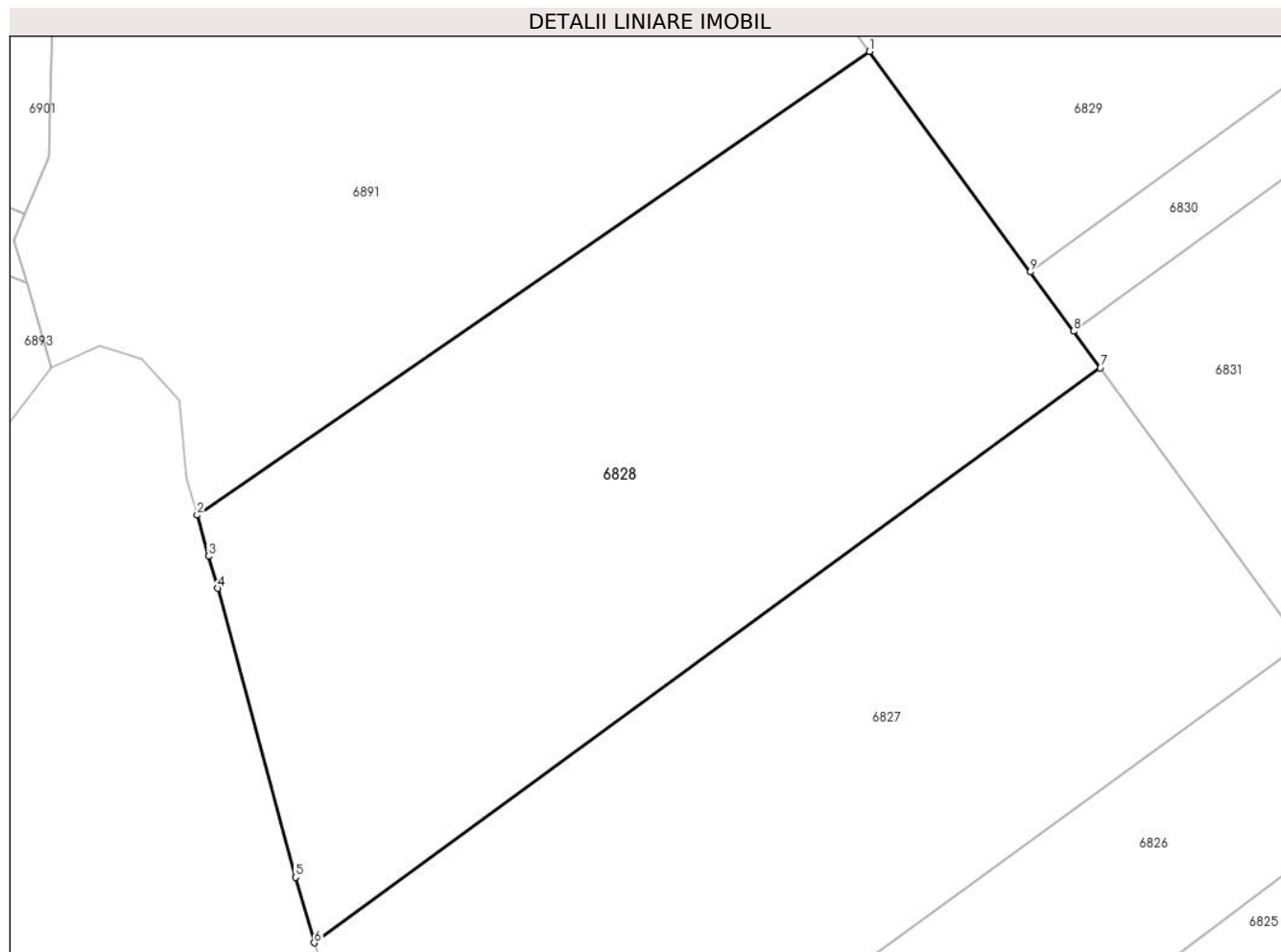
Inscrieri privind dezmembramintele dreptului de proprietate, drepturi reale de garanție și sarcini	Referințe
NU SUNT	

Anexa Nr. 1 La Partea I

Teren

Nr cadastral	Suprafața (mp)*	Observații / Referințe
	38.700	

* Suprafața este determinată în planul de proiecție Stereo 70.



Date referitoare la teren

Crt	Categorie folosință	Intravilan	Suprafața (mp)	Tarla	Parcelă	Nr. topo	Observații / Referințe
1	padure	NU	38.700	U.P. II Mihaieni	UA 91A%, 91B%	-	

Lungime Segmente

1) Valorile lungimilor segmentelor sunt obținute din proiecție în plan.

Punct început	X / Y	Punct sfârșit	X / Y	Lungime segment (** (m)
1	574.872,403 632.331,323	2	574.652,337 632.179,723	267.229
2	574.652,337 632.179,723	3	574.656,076 632.166,292	13.942
3	574.656,076 632.166,292	4	574.659,001 632.155,782	10.909
4	574.659,001 632.155,782	5	574.684,541 632.061,341	97.834
5	574.684,541 632.061,341	6	574.690,656 632.039,939	22.258

Punct început	X / Y	Punct sfârşit	X / Y	Lungime segment (** (m)
6	574.690,656 632.039,939	7	574.947,941 632.227,871	318.613
7	574.947,941 632.227,871	8	574.939,188 632.239,859	14.843
8	574.939,188 632.239,859	9	574.925,058 632.259,21	23.961
9	574.925,058 632.259,21	1	574.872,403 632.331,323	89.291

** Lungimile segmentelor sunt determinate în planul de proiecție Stereo 70 și sunt rotunjite la 1 milimetru.

*** Distanța dintre puncte este formată din segmente cumulate ce sunt mai mici decât valoarea 1 milimetru.

**DATE DESPRE IMOBILUL NR. 6829**

Oficiul de Cadastru și Publicitate Imobiliară NEAMT
Biroul de Cadastru și Publicitate Imobiliară Targu-Neamt

A. Partea I. Descrierea imobilului

TEREN Extravilan

Adresa: Jud. Neamt

Nr. Crt	Nr cadastral Nr. topografic	Suprafața* (mp)	Observații / Referințe
A1		28.300	Sector cadastral:245 Teren neimpregmuit;

B. Partea II. Proprietari și acte

Inscrieri privitoare la dreptul de proprietate și alte drepturi reale		Referințe
/		
Act Administrativ nr. 688, din 14/10/2015 emis de PRIMARIA COMUNEI POIANA TEIULUI (CJSDPAT NEAMT NR. 10199 / 03.04.2015, HCL NR.89 / 20.02.2015 + ANEXA);		
B1	Inscrierea provizorie, drept de PROPRIETATE, dobandit prin Lege, cota actuala 1/1, cota initiala 1/1 1) CRISTEA GHEORGHE 2) CRISTEA DUMITRU 3) OLARU ANA	A1

C. Partea III. SARCINI .

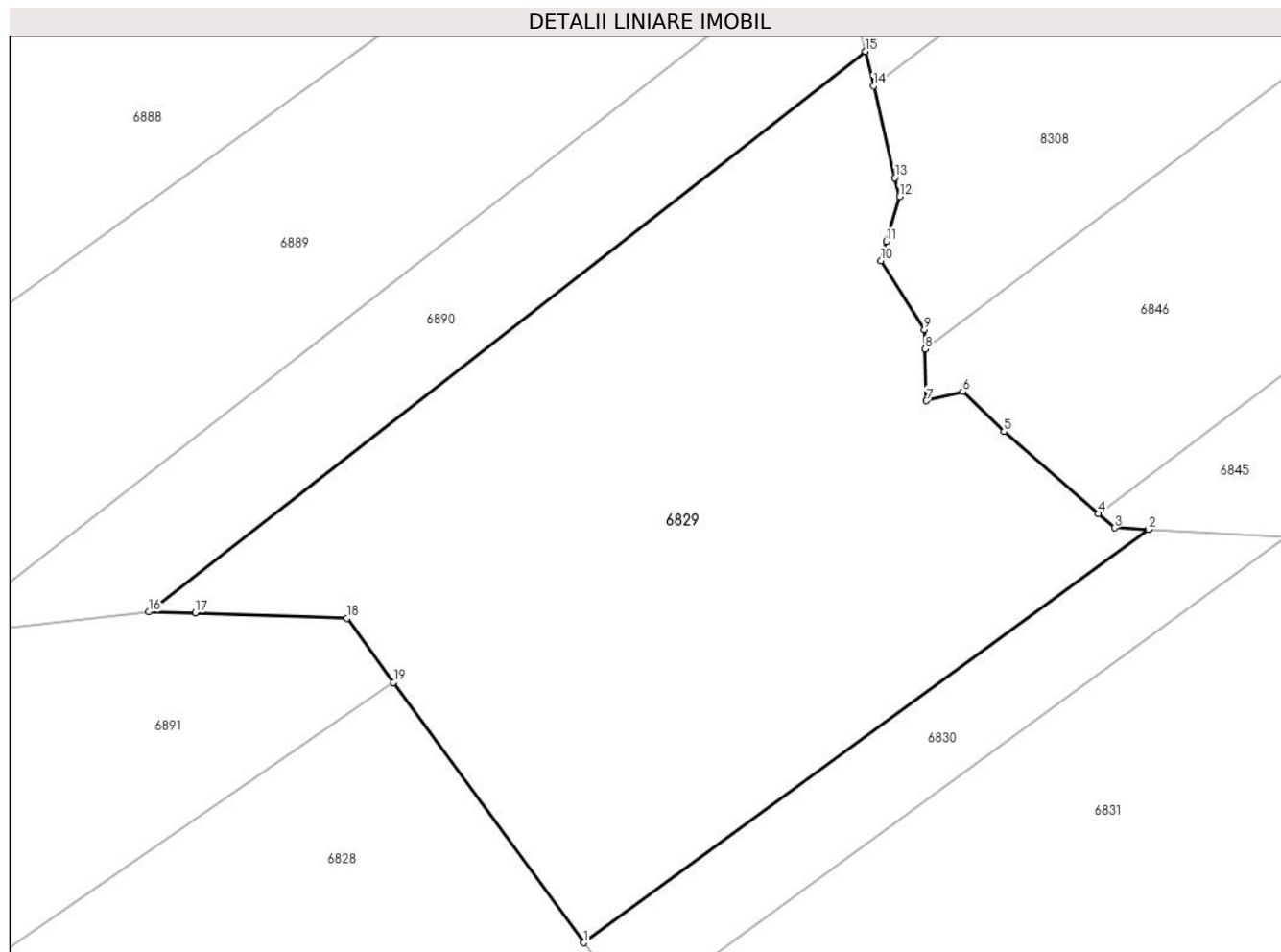
Inscrieri privind dezmembramintele dreptului de proprietate, drepturi reale de garanție și sarcini	Referințe
NU SUNT	

Anexa Nr. 1 La Partea I

Teren

Nr cadastral	Suprafața (mp)*	Observații / Referințe
	28.300	

* Suprafața este determinată în planul de proiecție Stereo 70.



Date referitoare la teren

Crt	Categorie folosință	Intravilan	Suprafața (mp)	Tarla	Parcelă	Nr. topo	Observații / Referințe
1	padure	NU	28.300	U.P. II Mihaieni	UA 91A%, 92%	-	

Lungime Segmente

1) Valorile lungimilor segmentelor sunt obținute din proiecție în plan.

Punct început	X / Y	Punct sfârșit	X / Y	Lungime segment (** (m)
1	574.925,058 632.259,21	2	575.081,657 632.373,596	193.926
2	575.081,657 632.373,596	3	575.072,225 632.374,082	9.445
3	575.072,225 632.374,082	4	575.067,688 632.378,026	6.012
4	575.067,688 632.378,026	5	575.041,585 632.400,72	34.589
5	575.041,585 632.400,72	6	575.030,134 632.411,76	15.906

Punct început	X / Y	Punct sfârșit	X / Y	Lungime segment (** (m)
6	575.030,134 632.411,76	7	575.020,023 632.409,215	10.426
7	575.020,023 632.409,215	8	575.019,657 632.423,527	14.317
8	575.019,657 632.423,527	9	575.019,519 632.428,899	5.374
9	575.019,519 632.428,899	10	575.007,448 632.448,034	22.624
10	575.007,448 632.448,034	11	575.008,979 632.453,357	5.539
11	575.008,979 632.453,357	12	575.012,556 632.465,789	12.936
12	575.012,556 632.465,789	13	575.011,336 632.470,992	5.344
13	575.011,336 632.470,992	14	575.005,385 632.496,389	26.085
14	575.005,385 632.496,389	15	575.003,144 632.505,953	9.823
15	575.003,144 632.505,953	16	574.804,496 632.350,801	252.058
16	574.804,496 632.350,801	17	574.817,44 632.350,581	12.946
17	574.817,44 632.350,581	18	574.859,461 632.349,048	42.049
18	574.859,461 632.349,048	19	574.872,403 632.331,323	21.947
19	574.872,403 632.331,323	1	574.925,058 632.259,21	89.291

** Lungimile segmentelor sunt determinate în planul de proiecție Stereo 70 și sunt rotunjite la 1 milimetru.

*** Distanța dintre puncte este formată din segmente cumulate ce sunt mai mici decât valoarea 1 milimetru.

**DATE DESPRE IMOBILUL NR. 6830**

Oficiul de Cadastru și Publicitate Imobiliară NEAMT
 Biroul de Cadastru și Publicitate Imobiliară Targu-Neamt

A. Partea I. Descrierea imobilului

TEREN Extravilan

Adresa: Jud. Neamt

Nr. Crt	Nr cadastral Nr. topografic	Suprafața* (mp)	Observații / Referințe
A1		5.000	Sector cadastral:245 Teren neimpregmuit;

B. Partea II. Proprietari și acte

Inscrieri privitoare la dreptul de proprietate și alte drepturi reale		Referințe
/		
Act Administrativ nr. 690, din 14/10/2015 emis de PRIMARIA COMUNEI POIANA TEIULUI (CJSDPAT NEAMT NR. 10199 / 03.04.2015, HCL NR.89 / 20.02.2015 + ANEXA);		
B1	Inscrierea provizorie, drept de PROPRIETATE, dobandit prin Lege, cota actuala 1/1, cota initiala 1/1 1) RUSU MIHAI	A1

C. Partea III. SARCINI .

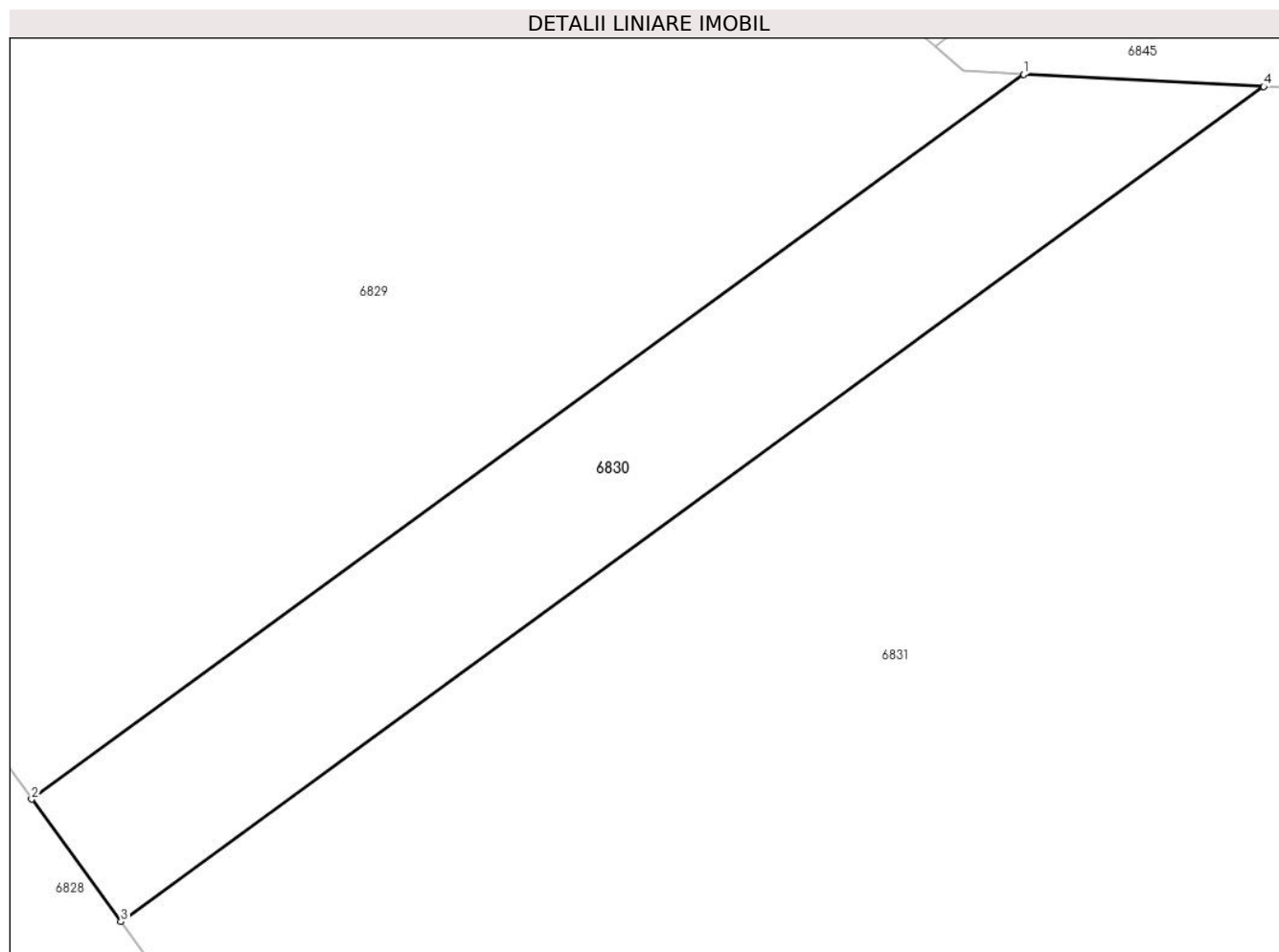
Inscrieri privind dezmembramintele dreptului de proprietate, drepturi reale de garanție și sarcini	Referințe
NU SUNT	

Anexa Nr. 1 La Partea I

Teren

Nr cadastral	Suprafața (mp)*	Observații / Referințe
	5.000	

* Suprafața este determinată în planul de proiecție Stereo 70.



Date referitoare la teren

Crt	Categorie folosință	Intra vilan	Suprafața (mp)	Tarla	Parcelă	Nr. topo	Observații / Referințe
1	padure	NU	5.000	U.P. II Mihaieni	UA 91A%	-	

Lungime Segmente

1) Valorile lungimilor segmentelor sunt obținute din proiecție în plan.

Punct început	X / Y	Punct sfârșit	X / Y	Lungime segment (** (m)
1	575.081,657 632.373,596	2	574.925,058 632.259,21	193.926
2	574.925,058 632.259,21	3	574.939,188 632.239,859	23.961
3	574.939,188 632.239,859	4	575.119,602 632.371,64	223.418
4	575.119,602 632.371,64	1	575.081,657 632.373,596	37.995

** Lungimile segmentelor sunt determinate în planul de proiecție Stereo 70 și sunt rotunjite la 1 milimetru.

***** Distanţa dintre puncte este formată din segmente cumulate ce sunt mai mici decât valoarea 1 milimetru.**

**DATE DESPRE IMOBILUL NR. 6831**

Oficiul de Cadastru și Publicitate Imobiliară NEAMT
 Biroul de Cadastru și Publicitate Imobiliară Targu-Neamt

A. Partea I. Descrierea imobilului

TEREN Extravilan

Adresa: Jud. Neamt

Nr. Crt	Nr cadastral Nr. topografic	Suprafața* (mp)	Observații / Referințe
A1		32.200	Sector cadastral:245 Teren neimpregmuit;

B. Partea II. Proprietari și acte

Inscrieri privitoare la dreptul de proprietate și alte drepturi reale		Referințe
/		
Act Administrativ nr. 686, din 14/10/2015 emis de PRIMARIA COMUNEI POIANA TEIULUI (CJSDPAT NEAMT NR. 10199 / 03.04.2015, HCL NR.89 / 20.02.2015 + ANEXA);		
B1	Inscrierea provizorie, drept de PROPRIETATE, dobandit prin Lege, cota actuala 1/1, cota initiala 1/1 1) ACOSMULESEI DANIEL	A1

C. Partea III. SARCINI .

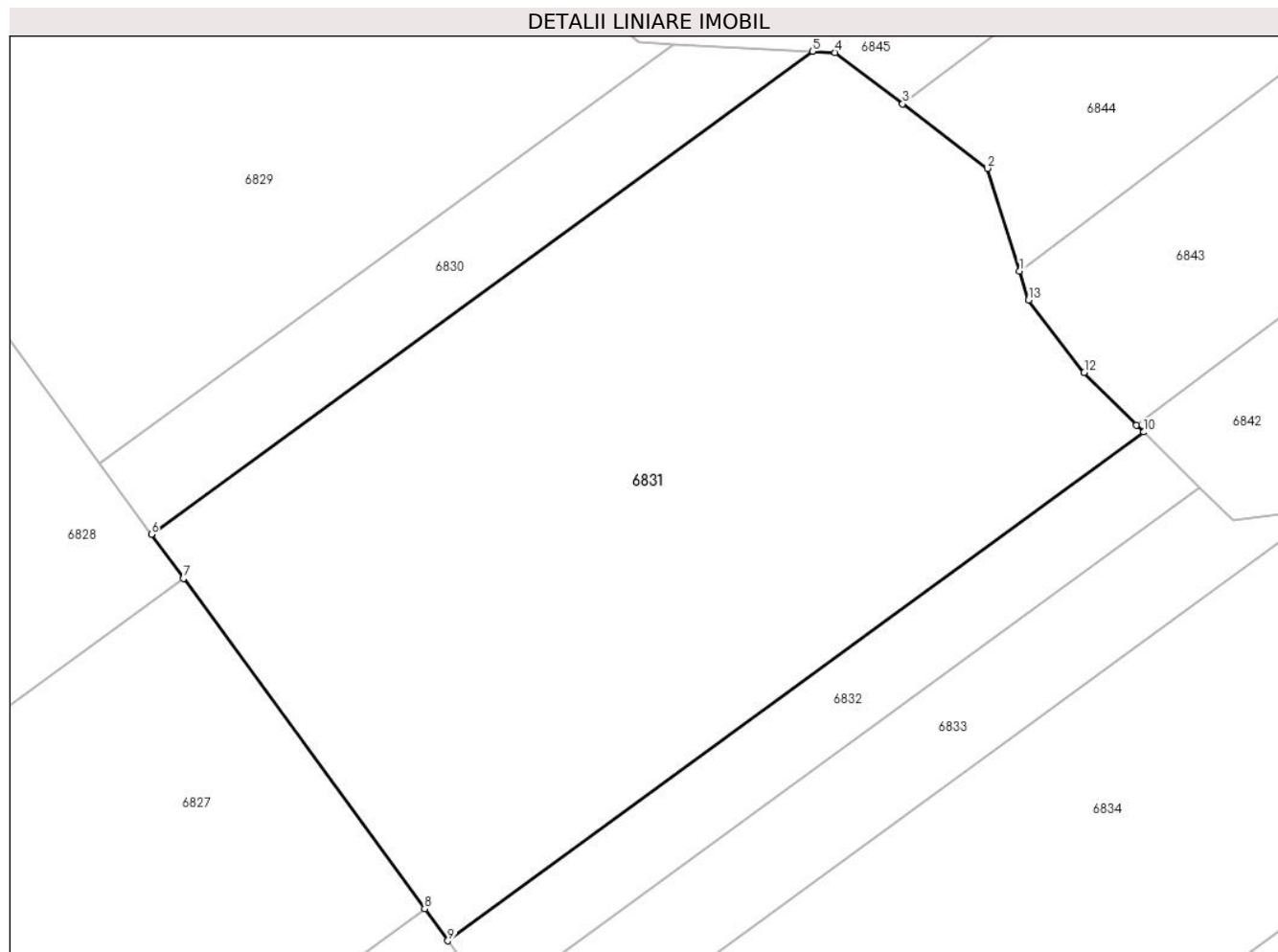
Inscrieri privind dezmembramintele dreptului de proprietate, drepturi reale de garanție și sarcini	Referințe
NU SUNT	

Anexa Nr. 1 La Partea I

Teren

Nr cadastral	Suprafața (mp)*	Observații / Referințe
	32.200	

* Suprafața este determinată în planul de proiecție Stereo 70.



Date referitoare la teren

Crt	Categorie folosință	Intravilan	Suprafața (mp)	Tarla	Parcelă	Nr. topo	Observații / Referințe
1	padure	NU	32.200	U.P. II Mihaieni	UA 91A%	-	

Lungime Segmente

1) Valorile lungimilor segmentelor sunt obținute din proiecție în plan.

Punct început	X / Y	Punct sfârșit	X / Y	Lungime segment (** (m)
1	575.176,149 632.311,729	2	575.167,419 632.339,731	29.331
2	575.167,419 632.339,731	3	575.144,265 632.357,315	29.074
3	575.144,265 632.357,315	4	575.125,825 632.371,319	23.155
4	575.125,825 632.371,319	5	575.119,602 632.371,64	6.231
5	575.119,602 632.371,64	6	574.939,188 632.239,859	223.418

Punct început	X / Y	Punct sfârșit	X / Y	Lungime segment (** (m)
6	574.939,188 632.239,859	7	574.947,941 632.227,871	14.843
7	574.947,941 632.227,871	8	575.013,758 632.137,733	111.61
8	575.013,758 632.137,733	9	575.020,109 632.129,034	10.771
9	575.020,109 632.129,034	10	575.210,092 632.267,804	235.267
10	575.210,092 632.267,804	11	575.208,129 632.269,759	2.77
11	575.208,129 632.269,759	12	575.193,779 632.284,046	20.249
12	575.193,779 632.284,046	13	575.178,613 632.303,826	24.925
13	575.178,613 632.303,826	1	575.176,149 632.311,729	8.278

** Lungimile segmentelor sunt determinate în planul de proiecție Stereo 70 și sunt rotunjite la 1 milimetru.

*** Distanța dintre puncte este formată din segmente cumulate ce sunt mai mici decât valoarea 1 milimetru.

**DATE DESPRE IMOBILUL NR. 6832**

Oficiul de Cadastru și Publicitate Imobiliară NEAMT
Biroul de Cadastru și Publicitate Imobiliară Targu-Neamt

A. Partea I. Descrierea imobilului

TEREN Extravilan

Adresa: Jud. Neamt

Nr. Crt	Nr cadastral Nr. topografic	Suprafața* (mp)	Observații / Referințe
A1		5.000	Sector cadastral:245 Teren neimpregmuit;

B. Partea II. Proprietari și acte

Inscrieri privitoare la dreptul de proprietate și alte drepturi reale		Referințe
/		
Act Administrativ nr. 667, din 12/10/2015 emis de PRIMARIA COMUNEI POIANA TEIULUI (CJSDPAT NEAMT NR. 10199 / 03.04.2015, HCL NR.89 / 20.02.2015 + ANEXA);		
B1	Inscrierea provizorie, drept de PROPRIETATE, dobandit prin Lege, cota actuala 1/1, cota initiala 1/1 1) BILIBAU DOINA	A1

C. Partea III. SARCINI .

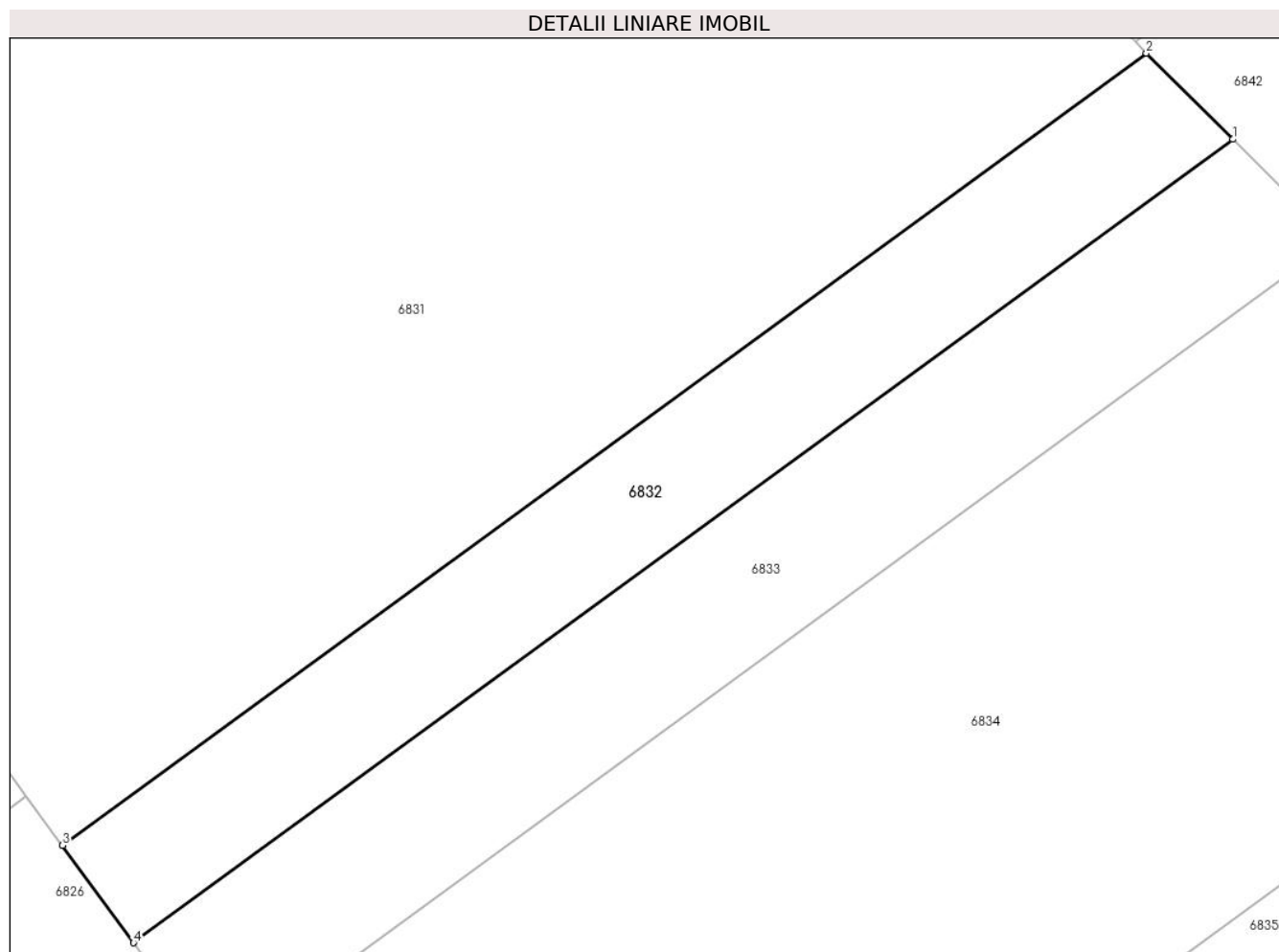
Inscrieri privind dezmembramintele dreptului de proprietate, drepturi reale de garanție și sarcini	Referințe
NU SUNT	

Anexa Nr. 1 La Partea I

Teren

Nr cadastral	Suprafața (mp)*	Observații / Referințe
	5.000	

* Suprafața este determinată în planul de proiecție Stereo 70.



Date referitoare la teren

Crt	Categorie folosință	Intravilan	Suprafața (mp)	Tarla	Parcelă	Nr. topo	Observații / Referințe
1	padure	NU	5.000	U.P. II Mihaieni	UA 91A%	-	

Lungime Segmente

1) Valorile lungimilor segmentelor sunt obținute din proiecție în plan.

Punct început	X / Y	Punct sfârșit	X / Y	Lungime segment (** (m)
1	575.225,231 632.252,73	2	575.210,092 632.267,804	21.364
2	575.210,092 632.267,804	3	575.020,109 632.129,034	235.267
3	575.020,109 632.129,034	4	575.032,554 632.111,991	21.103
4	575.032,554 632.111,991	1	575.225,231 632.252,73	238.604

** Lungimile segmentelor sunt determinate în planul de proiecție Stereo 70 și sunt rotunjite la 1 milimetru.

***** Distanţa dintre puncte este formată din segmente cumulate ce sunt mai mici decât valoarea 1 milimetru.**

**DATE DESPRE IMOBILUL NR. 6833**

Oficiul de Cadastru și Publicitate Imobiliară NEAMT
Biroul de Cadastru și Publicitate Imobiliară Targu-Neamt

A. Partea I. Descrierea imobilului

TEREN Extravilan

Adresa: Jud. Neamt

Nr. Crt	Nr cadastral Nr. topografic	Suprafața* (mp)	Observații / Referințe
A1		6.100	Sector cadastral:245 Teren neimprejmuit;

B. Partea II. Proprietari și acte

Inscrieri privitoare la dreptul de proprietate și alte drepturi reale		Referințe
/		
Act Administrativ nr. 733, din 16/10/2015 emis de PRIMARIA COMUNEI POIANA TEIULUI (CJSDPAT NEAMT NR. 10199 / 03.04.2015, HCL NR.89 / 20.02.2015 + ANEXA);		
B1	Inscrierea provizorie, drept de PROPRIETATE, dobandit prin Lege, cota actuala 1/1, cota initiala 1/1 1) CHIRILA VASILE 2) TANASA MARIA	A1

C. Partea III. SARCINI .

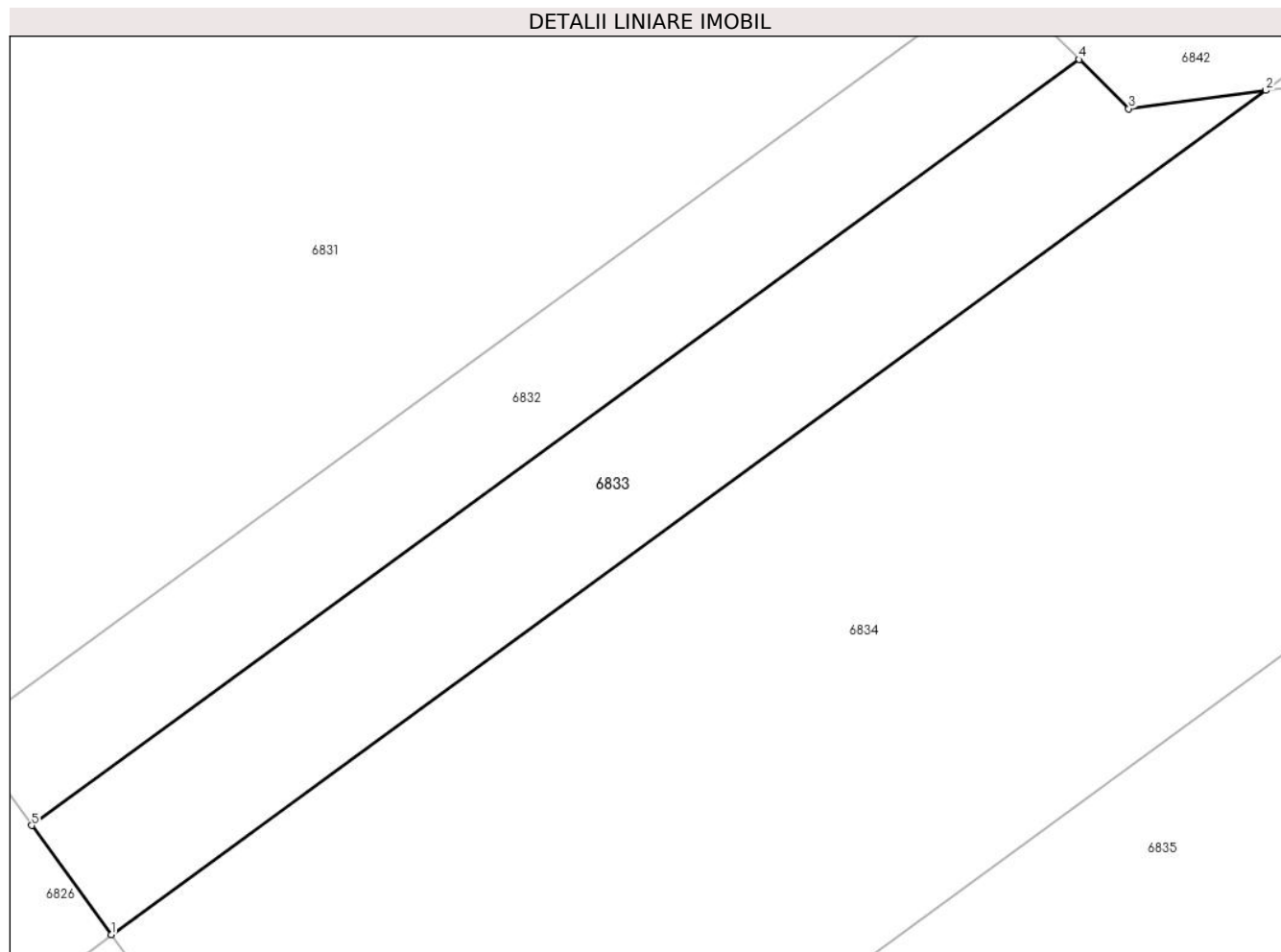
Inscrieri privind dezmembramintele dreptului de proprietate, drepturi reale de garanție și sarcini	Referințe
NU SUNT	

Anexa Nr. 1 La Partea I

Teren

Nr cadastral	Suprafața (mp)*	Observații / Referințe
	6.100	

* Suprafața este determinată în planul de proiecție Stereo 70.



Date referitoare la teren

Crt	Categorie folosință	Intravilan	Suprafața (mp)	Tarla	Parcelă	Nr. topo	Observații / Referințe
1	padure	NU	6.100	U.P. II Mihaieni	UA 91A%	-	

Lungime Segmente

1) Valorile lungimilor segmentelor sunt obținute din proiecție în plan.

Punct început	X / Y	Punct sfârșit	X / Y	Lungime segment (** (m)
1	575.047,202 632.091,929	2	575.259,543 632.247,031	262.955
2	575.259,543 632.247,031	3	575.234,325 632.243,676	25.44
3	575.234,325 632.243,676	4	575.225,231 632.252,73	12.833
4	575.225,231 632.252,73	5	575.032,554 632.111,991	238.604
5	575.032,554 632.111,991	1	575.047,202 632.091,929	24.84

**** Lungimile segmentelor sunt determinate în planul de proiecție Stereo 70 și sunt rotunjite la 1 milimetru.**

***** Distanța dintre puncte este formată din segmente cumulate ce sunt mai mici decât valoarea 1 milimetru.**

**DATE DESPRE IMOBILUL NR. 6834**

Oficiul de Cadastru și Publicitate Imobiliară NEAMT
Biroul de Cadastru și Publicitate Imobiliară Targu-Neamt

A. Partea I. Descrierea imobilului

TEREN Extravilan

Adresa: Jud. Neamt

Nr. Crt	Nr cadastral Nr. topografic	Suprafața* (mp)	Observații / Referințe
A1		26.100	Sector cadastral:245 Teren neimprejmuit;

B. Partea II. Proprietari și acte

Inscrieri privitoare la dreptul de proprietate și alte drepturi reale		Referințe
/		
Act Administrativ nr. 684, din 14/10/2015 emis de PRIMARIA COMUNEI POIANA TEIULUI (CJSDPAT NEAMT NR. 10199 / 03.04.2015, HCL NR.89 / 20.02.2015 + ANEXA);		
B1	Inscrierea provizorie, drept de PROPRIETATE, dobandit prin Lege, cota actuala 1/1, cota initiala 1/1 1) RICEA MARIA	A1

C. Partea III. SARCINI .

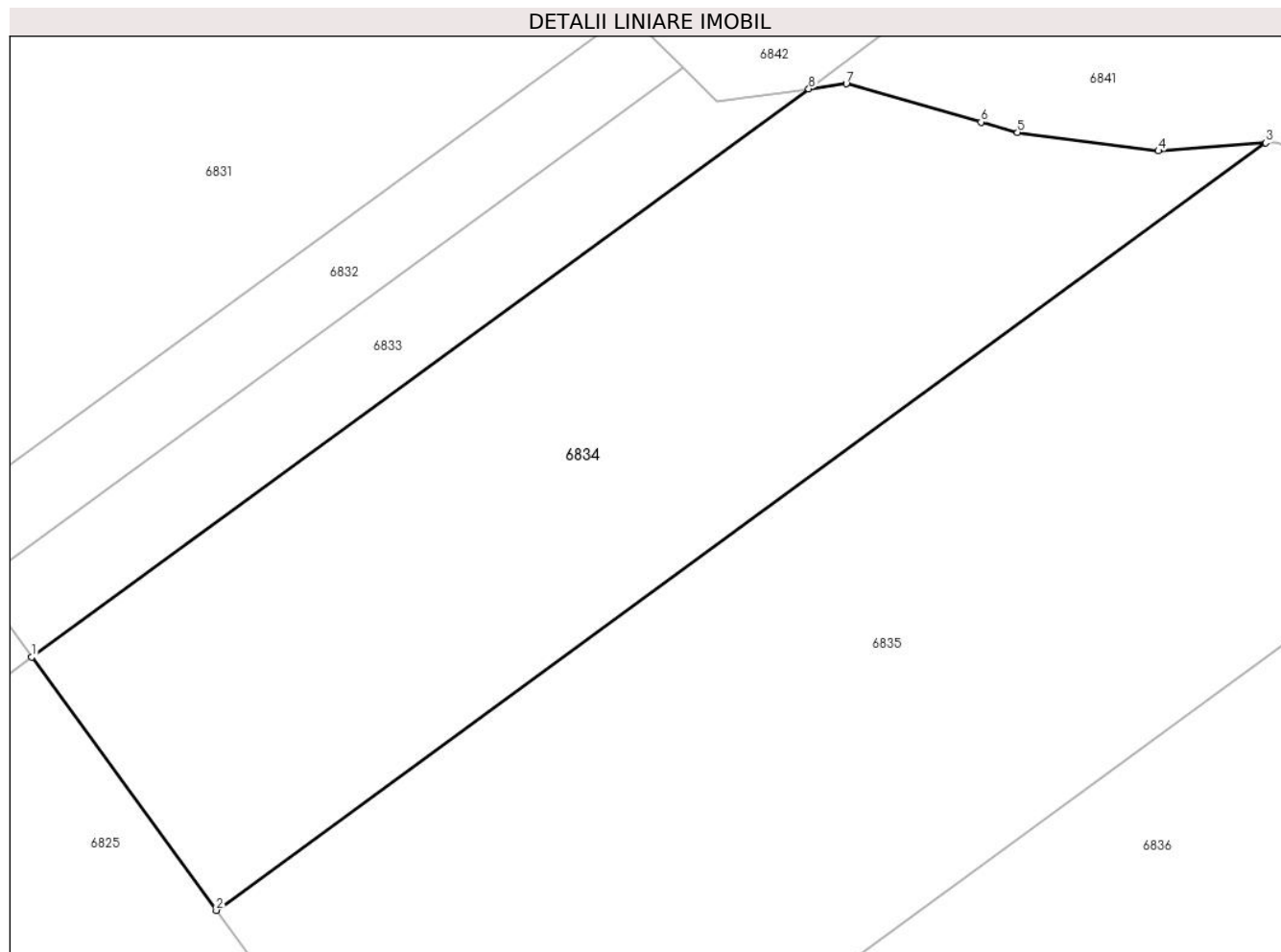
Inscrieri privind dezmembramintele dreptului de proprietate, drepturi reale de garanție și sarcini	Referințe
NU SUNT	

Anexa Nr. 1 La Partea I

Teren

Nr cadastral	Suprafața (mp)*	Observații / Referințe
	26.100	

* Suprafața este determinată în planul de proiecție Stereo 70.



Date referitoare la teren

Crt	Categorie folosință	Intravilan	Suprafața (mp)	Tarla	Parcelă	Nr. topo	Observații / Referințe
1	padure	NU	26.100	U.P. II Mihaieni	UA 91A%	-	

Lungime Segmente

1) Valorile lungimilor segmentelor sunt obținute din proiecție în plan.

Punct început	X / Y	Punct sfârșit	X / Y	Lungime segment (** (m)
1	575.047,202 632.091,929	2	575.097,651 632.022,837	85.55
2	575.097,651 632.022,837	3	575.384,417 632.232,302	355.12
3	575.384,417 632.232,302	4	575.355,085 632.230,086	29.416
4	575.355,085 632.230,086	5	575.316,586 632.235,157	38.832
5	575.316,586 632.235,157	6	575.306,649 632.237,971	10.328

Punct început	X / Y	Punct sfârșit	X / Y	Lungime segment (** (m)
6	575.306,649 632.237,971	7	575.269,821 632.248,399	38.276
7	575.269,821 632.248,399	8	575.259,543 632.247,031	10.369
8	575.259,543 632.247,031	1	575.047,202 632.091,929	262.955

** Lungimile segmentelor sunt determinate în planul de proiecție Stereo 70 și sunt rotunjite la 1 milimetru.

*** Distanța dintre puncte este formată din segmente cumulate ce sunt mai mici decât valoarea 1 milimetru.

**DATE DESPRE IMOBILUL NR. 6835**

Oficiul de Cadastru și Publicitate Imobiliară NEAMT
 Biroul de Cadastru și Publicitate Imobiliară Targu-Neamt

A. Partea I. Descrierea imobilului

TEREN Extravilan

Adresa: Jud. Neamt

Nr. Crt	Nr cadastral Nr. topografic	Suprafața* (mp)	Observații / Referințe
A1		43.000	Sector cadastral:245 Teren neimpregmuit;

B. Partea II. Proprietari și acte

Inscrieri privitoare la dreptul de proprietate și alte drepturi reale		Referințe
/		
Act Administrativ nr. 682, din 13/10/2015 emis de PRIMARIA COMUNEI POIANA TEIULUI (CJSDPAT NEAMT NR. 10199 / 03.04.2015, HCL NR.89 / 20.02.2015 + ANEXA);		
B1	Inscrierea provizorie, drept de PROPRIETATE, dobandit prin Lege, cota actuala 1/1, cota initiala 1/1 1) CRISTEA ELENA	A1

C. Partea III. SARCINI .

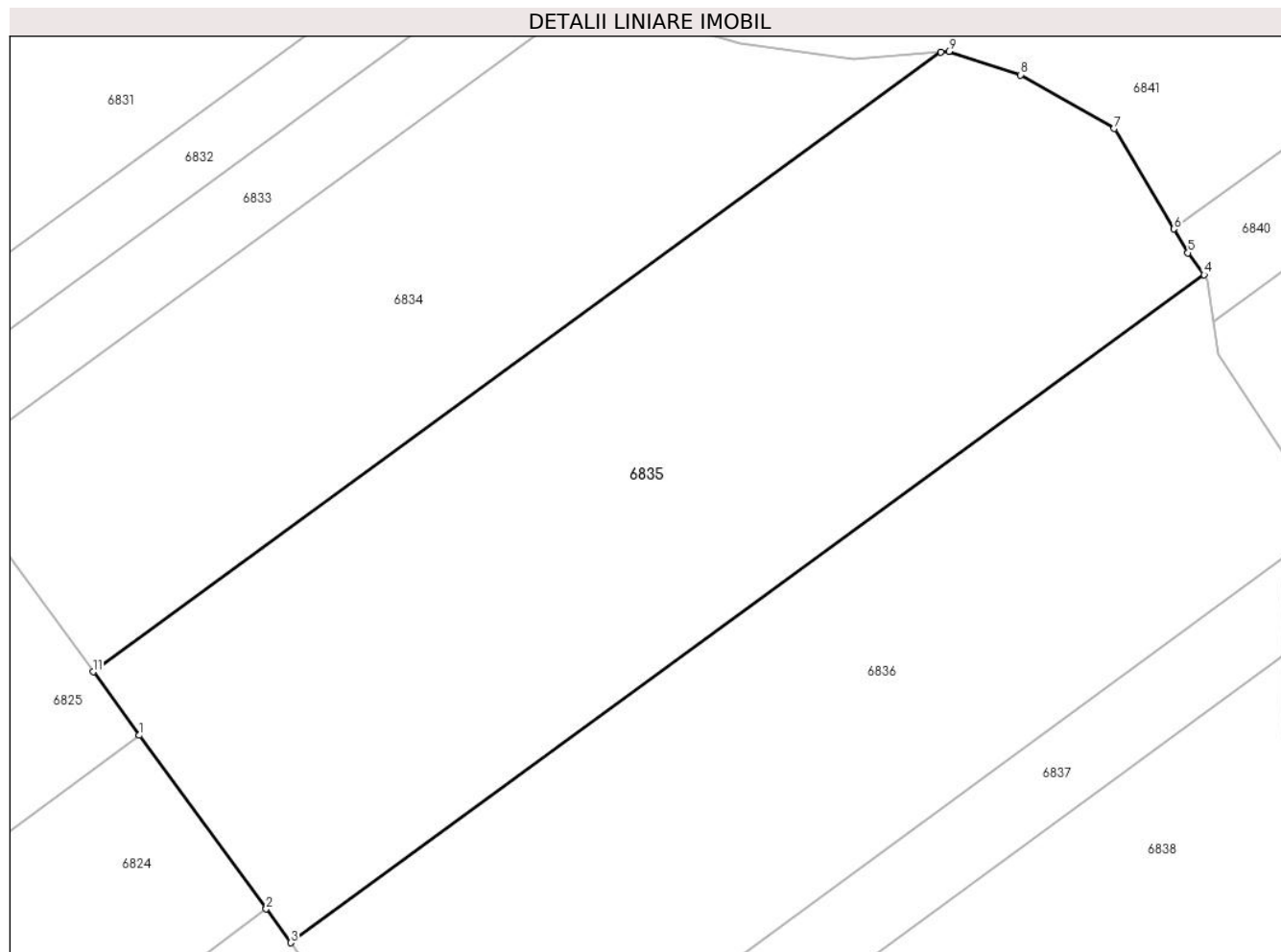
Inscrieri privind dezmembramintele dreptului de proprietate, drepturi reale de garanție și sarcini	Referințe
NU SUNT	

Anexa Nr. 1 La Partea I

Teren

Nr cadastral	Suprafața (mp)*	Observații / Referințe
	43.000	

* Suprafața este determinată în planul de proiecție Stereo 70.



Date referitoare la teren

Crt	Categorie folosință	Intravilan	Suprafața (mp)	Tarla	Parcelă	Nr. topo	Observații / Referințe
1	padure	NU	43.000	U.P. II Mihaieni	UA 91A%	-	

Lungime Segmente

1) Valorile lungimilor segmentelor sunt obținute din proiecție în plan.

Punct început	X / Y	Punct sfârșit	X / Y	Lungime segment (** (m)
1	575.113,305 632.001,398	2	575.156,168 631.942,696	72.685
2	575.156,168 631.942,696	3	575.164,513 631.931,267	14.151
3	575.164,513 631.931,267	4	575.473,566 632.157,011	382.719
4	575.473,566 632.157,011	5	575.468,095 632.164,437	9.224
5	575.468,095 632.164,437	6	575.463,287 632.172,511	9.397

Punct început	X / Y	Punct sfârşit	X / Y	Lungime segment (** (m)
6	575.463,287 632.172,511	7	575.443,085 632.206,433	39.482
7	575.443,085 632.206,433	8	575.411,481 632.224,587	36.447
8	575.411,481 632.224,587	9	575.387,205 632.232,513	25.537
9	575.387,205 632.232,513	10	575.384,417 632.232,302	2.796
10	575.384,417 632.232,302	11	575.097,651 632.022,837	355.12
11	575.097,651 632.022,837	1	575.113,305 632.001,398	26.546

** Lungimile segmentelor sunt determinate în planul de proiecție Stereo 70 și sunt rotunjite la 1 milimetru.

*** Distanța dintre puncte este formată din segmente cumulate ce sunt mai mici decât valoarea 1 milimetru.

**DATE DESPRE IMOBILUL NR. 6836**

Oficiul de Cadastru și Publicitate Imobiliară NEAMT
Biroul de Cadastru și Publicitate Imobiliară Targu-Neamt

A. Partea I. Descrierea imobilului

TEREN Extravilan

Adresa: Jud. Neamt

Nr. Crt	Nr cadastral Nr. topografic	Suprafața* (mp)	Observații / Referințe
A1		34.400	Sector cadastral:245 Teren neimpregmuit;

B. Partea II. Proprietari și acte

Inscrieri privitoare la dreptul de proprietate și alte drepturi reale		Referințe
/		
Act Administrativ nr. 732, din 16/10/2015 emis de PRIMARIA COMUNEI POIANA TEIULUI (CJSDPAT NEAMT NR. 10199 / 03.04.2015, HCL NR.89 / 20.02.2015 + ANEXA);		
B1	Inscrierea provizorie, drept de PROPRIETATE, dobandit prin Lege, cota actuala 1/1, cota initiala 1/1 1) PAVELEANU ZENOVIA	A1

C. Partea III. SARCINI .

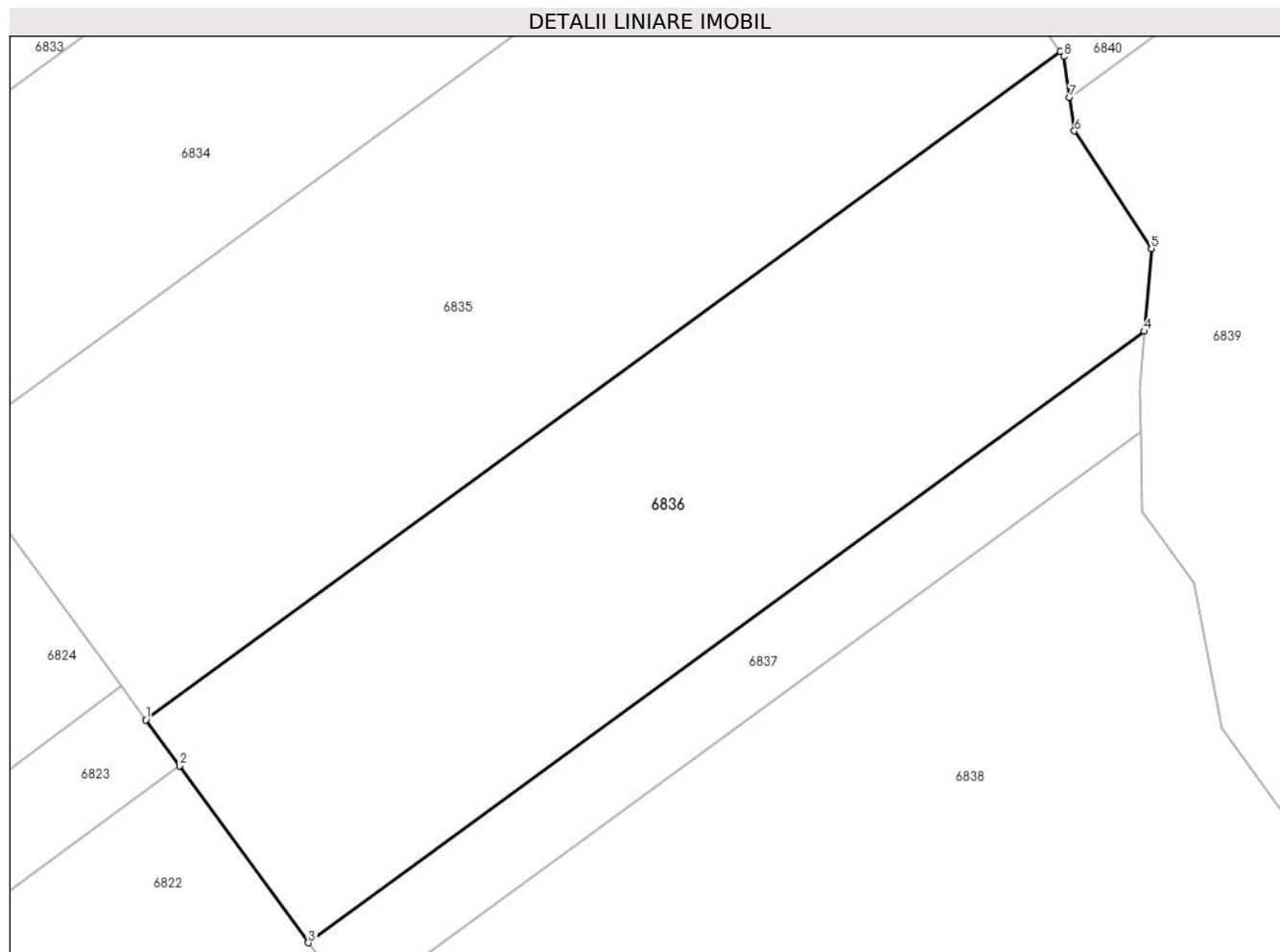
Inscrieri privind dezmembramintele dreptului de proprietate, drepturi reale de garanție și sarcini	Referințe
NU SUNT	

Anexa Nr. 1 La Partea I

Teren

Nr cadastral	Suprafața (mp)*	Observații / Referințe
	34.400	

* Suprafața este determinată în planul de proiecție Stereo 70.



Date referitoare la teren

Crt	Categorie folosință	Intra vilan	Suprafața (mp)	Tarla	Parcelă	Nr. topo	Observații / Referințe
1	padure	NU	34.400	U.P. II Mihaieni	UA 91A%	-	

Lungime Segmente

1) Valorile lungimilor segmentelor sunt obținute din proiecție în plan.

Punct început	X / Y	Punct sfârșit	X / Y	Lungime segment (** (m)
1	575.164,513 631.931,267	2	575.175,844 631.915,749	19.215
2	575.175,844 631.915,749	3	575.219,447 631.856,033	73.941
3	575.219,447 631.856,033	4	575.502,137 632.062,52	350.072
4	575.502,137 632.062,52	5	575.504,487 632.090,365	27.944
5	575.504,487 632.090,365	6	575.478,425 632.130,15	47.561

Punct început	X / Y	Punct sfârșit	X / Y	Lungime segment (** (m)
6	575.478,425 632.130,15	7	575.476,824 632.141,374	11.338
7	575.476,824 632.141,374	8	575.474,84 632.155,282	14.049
8	575.474,84 632.155,282	9	575.473,566 632.157,011	2.148
9	575.473,566 632.157,011	1	575.164,513 631.931,267	382.719

** Lungimile segmentelor sunt determinate în planul de proiecție Stereo 70 și sunt rotunjite la 1 milimetru.

*** Distanța dintre puncte este formată din segmente cumulate ce sunt mai mici decât valoarea 1 milimetru.

**DATE DESPRE IMOBILUL NR. 6837**

Oficiul de Cadastru și Publicitate Imobiliară NEAMT
 Biroul de Cadastru și Publicitate Imobiliară Targu-Neamt

A. Partea I. Descrierea imobilului

TEREN Extravilan

Adresa: Jud. Neamt

Nr. Crt	Nr cadastral Nr. topografic	Suprafața* (mp)	Observații / Referințe
A1		9.000	Sector cadastral:245 Teren neimprejmuit;

B. Partea II. Proprietari și acte

Inscrieri privitoare la dreptul de proprietate și alte drepturi reale		Referințe
/		
Act Administrativ nr. 744, din 17/10/2010 emis de PRIMARIA COMUNEI POIANA TEIULUI (CJSDPAT NEAMT NR. 10199 / 03.04.2015, HCL NR.89 / 20.02.2015 + ANEXA);		
B1	Inscrierea provizorie, drept de PROPRIETATE, dobandit prin Lege, cota actuala 1/1, cota initiala 1/1 1) PAVELEANU GRIGORE	A1

C. Partea III. SARCINI .

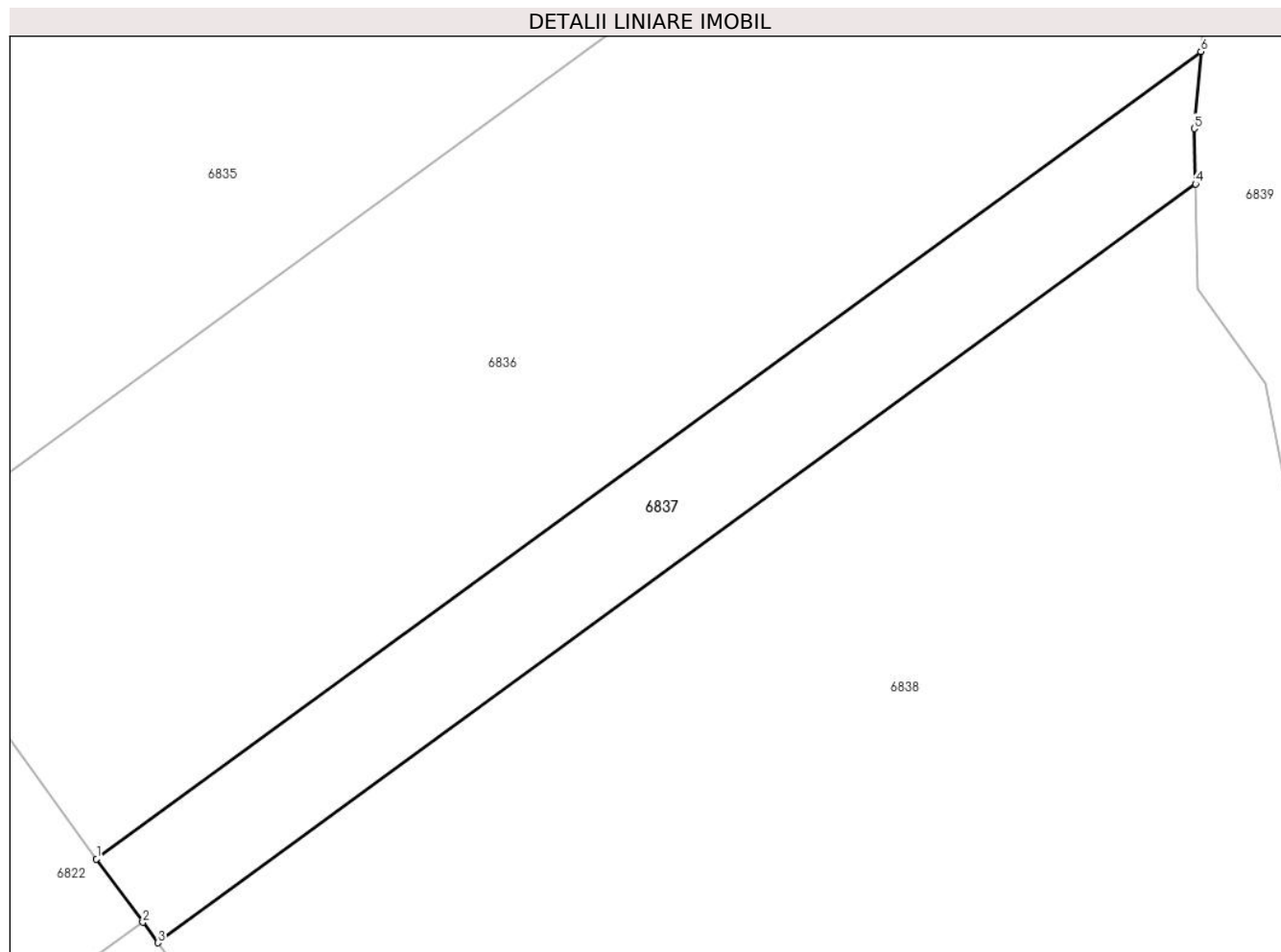
Inscrieri privind dezmembramintele dreptului de proprietate, drepturi reale de garanție și sarcini	Referințe
NU SUNT	

Anexa Nr. 1 La Partea I

Teren

Nr cadastral	Suprafața (mp)*	Observații / Referințe
	9.000	

* Suprafața este determinată în planul de proiecție Stereo 70.



Date referitoare la teren

Crt	Categorie folosință	Intra vilan	Suprafața (mp)	Tarla	Parcelă	Nr. topo	Observații / Referințe
1	padure	NU	9.000	U.P. II Mihaieni	UA 91A%	-	

Lungime Segmente

1) Valorile lungimilor segmentelor sunt obținute din proiecție în plan.

Punct început	X / Y	Punct sfârșit	X / Y	Lungime segment (** (m)
1	575.219,447 631.856,033	2	575.231,285 631.839,821	20.074
2	575.231,285 631.839,821	3	575.235,104 631.834,59	6.477
3	575.235,104 631.834,59	4	575.500,784 632.028,654	329.009
4	575.500,784 632.028,654	5	575.500,471 632.042,782	14.131
5	575.500,471 632.042,782	6	575.502,137 632.062,52	19.808

Punct început	X / Y	Punct sfârșit	X / Y	Lungime segment (** (m)
6	575.502,137 632.062,52	1	575.219,447 631.856,033	350.072

** Lungimile segmentelor sunt determinate în planul de proiecție Stereo 70 și sunt rotunjite la 1 milimetru.

*** Distanța dintre puncte este formată din segmente cumulate ce sunt mai mici decât valoarea 1 milimetru.

**DATE DESPRE IMOBILUL NR. 6838**

Oficiul de Cadastru și Publicitate Imobiliară NEAMT
Biroul de Cadastru și Publicitate Imobiliară Targu-Neamt

A. Partea I. Descrierea imobilului

TEREN Extravilan

Adresa: Jud. Neamt

Nr. Crt	Nr cadastral Nr. topografic	Suprafața* (mp)	Observații / Referințe
A1		50.000	Sector cadastral:245 Teren neimpregmuit;

B. Partea II. Proprietari și acte

Inscrieri privitoare la dreptul de proprietate și alte drepturi reale		Referințe
/		
Act Administrativ nr. 737, din 16/10/2015 emis de PRIMARIA COMUNEI POIANA TEIULUI (CJSDPAT NEAMT NR. 10199 / 03.04.2015, HCL NR.89 / 20.02.2015 + ANEXA);		
B1	Inscrierea provizorie, drept de PROPRIETATE, dobandit prin Lege, cota actuala 1/1, cota initiala 1/1 1) VADANA MARIA	A1

C. Partea III. SARCINI .

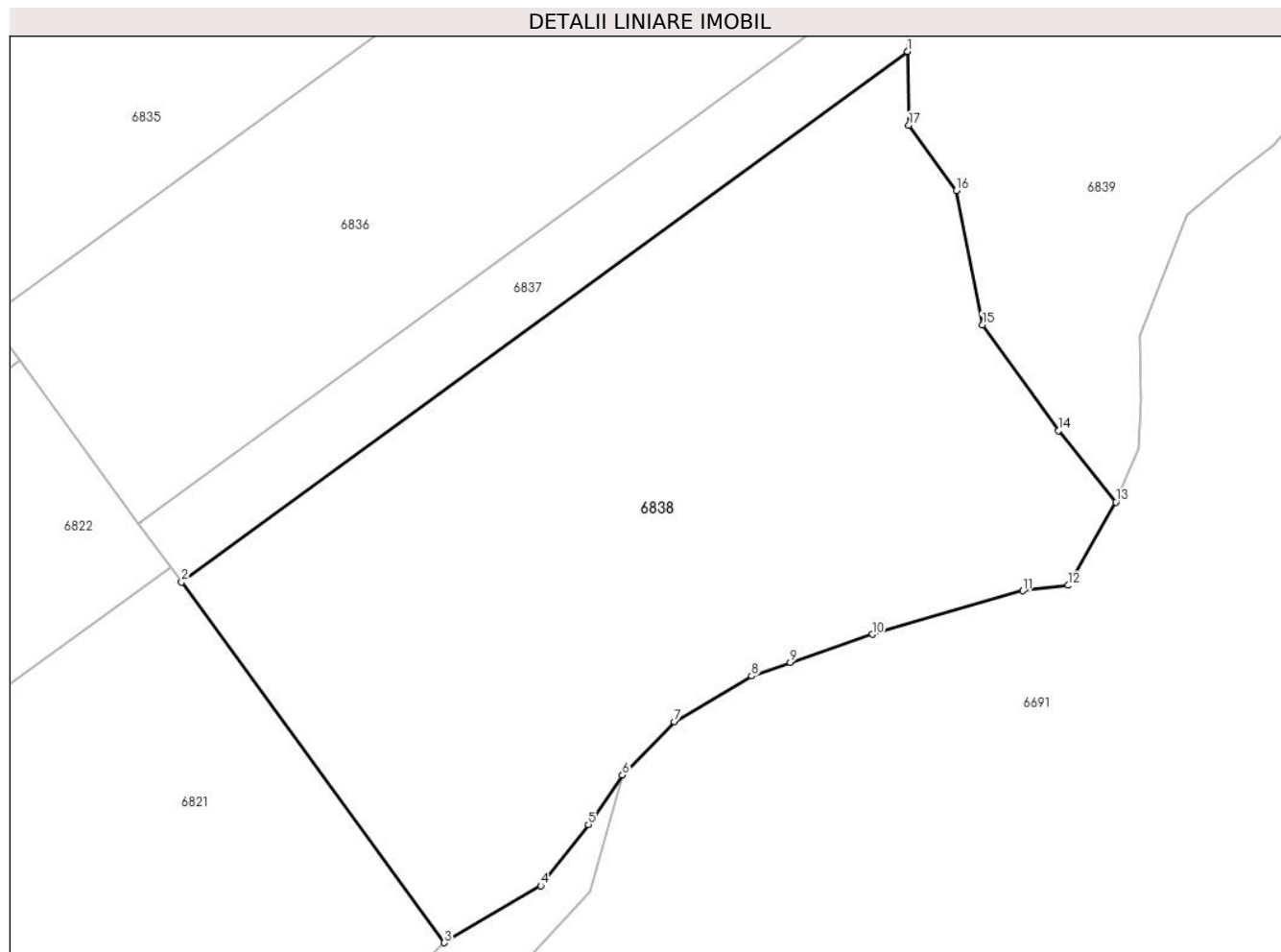
Inscrieri privind dezmembramintele dreptului de proprietate, drepturi reale de garanție și sarcini	Referințe
NU SUNT	

Anexa Nr. 1 La Partea I

Teren

Nr cadastral	Suprafața (mp)*	Observații / Referințe
	50.000	

* Suprafața este determinată în planul de proiecție Stereo 70.



Date referitoare la teren

Crt	Categorie folosință	Intravilan	Suprafața (mp)	Tarla	Parcelă	Nr. topo	Observații / Referințe
1	padure	NU	50.000	U.P. II Mihaieni	UA 91A%, 91C%, 91V%	-	

Lungime Segmente

1) Valorile lungimilor segmentelor sunt obținute din proiecție în plan.

Punct început	X / Y	Punct sfârșit	X / Y	Lungime segment (** (m)
1	575.500,784 632.028,654	2	575.235,104 631.834,59	329.009
2	575.235,104 631.834,59	3	575.331,325 631.702,681	163.274
3	575.331,325 631.702,681	4	575.366,584 631.723,56	40.977
4	575.366,584 631.723,56	5	575.384,062 631.745,88	28.349
5	575.384,062 631.745,88	6	575.396,481 631.763,968	21.941

Punct început	X / Y	Punct sfârșit	X / Y	Lungime segment (** (m)
6	575.396,481 631.763,968	7	575.415,483 631.783,497	27.248
7	575.415,483 631.783,497	8	575.443,792 631.800,257	32.898
8	575.443,792 631.800,257	9	575.457,994 631.805,223	15.045
9	575.457,994 631.805,223	10	575.487,998 631.815,506	31.717
10	575.487,998 631.815,506	11	575.543,188 631.831,401	57.433
11	575.543,188 631.831,401	12	575.559,722 631.833,375	16.651
12	575.559,722 631.833,375	13	575.577,136 631.863,862	35.11
13	575.577,136 631.863,862	14	575.556,101 631.890,004	33.554
14	575.556,101 631.890,004	15	575.528,302 631.928,675	47.626
15	575.528,302 631.928,675	16	575.518,814 631.977,7	49.935
16	575.518,814 631.977,7	17	575.501,383 632.001,668	29.636
17	575.501,383 632.001,668	1	575.500,784 632.028,654	26.993

** Lungimile segmentelor sunt determinate în planul de proiecție Stereo 70 și sunt rotunjite la 1 milimetru.

*** Distanța dintre puncte este formată din segmente cumulate ce sunt mai mici decât valoarea 1 milimetru.

**DATE DESPRE IMOBILUL NR. 6839**

Oficiul de Cadastru și Publicitate Imobiliară NEAMT
Biroul de Cadastru și Publicitate Imobiliară Targu-Neamt

A. Partea I. Descrierea imobilului

TEREN Extravilan

Adresa: Jud. Neamt

Nr. Crt	Nr cadastral Nr. topografic	Suprafața* (mp)	Observații / Referințe
A1		43.000	Sector cadastral:245 Teren neimpregmuit;

B. Partea II. Proprietari și acte

Inscrieri privitoare la dreptul de proprietate și alte drepturi reale		Referințe
/		
Act Administrativ nr. 756, din 17/10/2015 emis de PRIMARIA COMUNEI POIANA TEIULUI (CJSDPAT NEAMT NR. 10199 / 03.04.2015, HCL NR.89 / 20.02.2015 + ANEXA);		
B1	Inscrierea provizorie, drept de PROPRIETATE, dobandit prin Lege, cota actuala 1/1, cota initiala 1/1 1) STRATU GAVRIL	A1

C. Partea III. SARCINI .

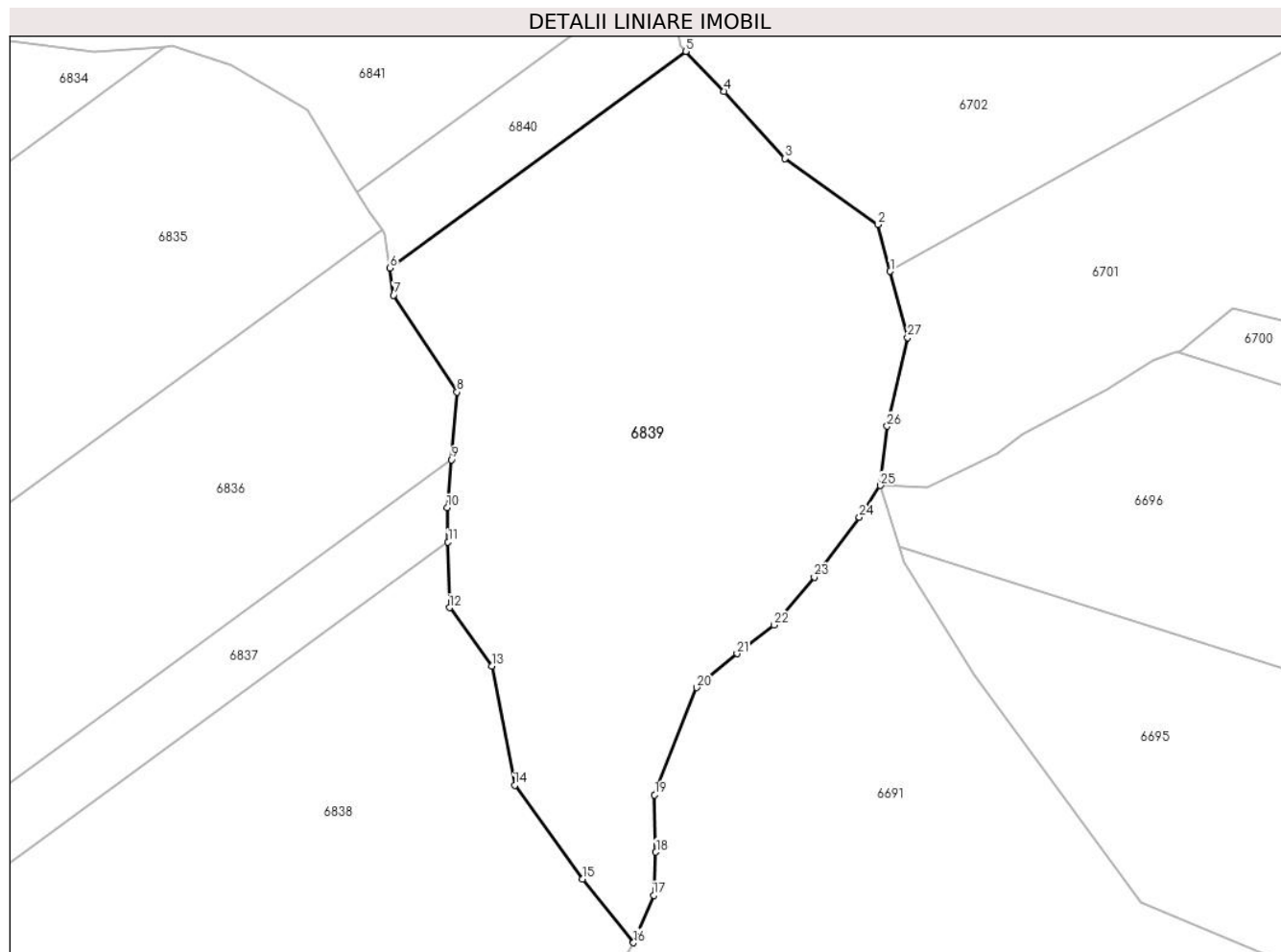
Inscrieri privind dezmembramintele dreptului de proprietate, drepturi reale de garanție și sarcini	Referințe
NU SUNT	

Anexa Nr. 1 La Partea I

Teren

Nr cadastral	Suprafața (mp)*	Observații / Referințe
	43.000	

* Suprafața este determinată în planul de proiecție Stereo 70.



Date referitoare la teren

Crt	Categorie folosință	Intra vilan	Suprafața (mp)	Tarla	Parcelă	Nr. topo	Observații / Referințe
1	padure	NU	43.000	U.P. II Mihaieni	UA 90%	-	

Lungime Segmente

1) Valorile lungimilor segmentelor sunt obținute din proiecție în plan.

Punct început	X / Y	Punct sfârșit	X / Y	Lungime segment (** (m)
1	575.682,833 632.139,998	2	575.677,781 632.159,225	19.88
3	575.639,521 632.186,374	4	575.614,479 632.213,974	37.267
5	575.598,721 632.230,413	6	575.476,824 632.141,374	150.953
7	575.478,425 632.130,15	8	575.504,487 632.090,365	47.561
9	575.502,137 632.062,52	10	575.500,471 632.042,782	19.808

Punct început	X / Y	Punct sfârșit	X / Y	Lungime segment (** (m)
2	575.677,781 632.159,225	3	575.639,521 632.186,374	46.914
4	575.614,479 632.213,974	5	575.598,721 632.230,413	22.772
6	575.476,824 632.141,374	7	575.478,425 632.130,15	11.338
8	575.504,487 632.090,365	9	575.502,137 632.062,52	27.944
10	575.500,471 632.042,782	11	575.500,784 632.028,654	14.131

Punct început	X / Y	Punct sfârșit	X / Y	Lungime segment (** (m)
11	575.500,784 632.028,654	12	575.501,383 632.001,668	26.993
13	575.518,814 631.977,7	14	575.528,302 631.928,675	49.935
15	575.556,101 631.890,004	16	575.577,136 631.863,862	33.554
17	575.585,472 631.883,43	18	575.586,363 631.901,111	17.703
19	575.585,844 631.924,7	20	575.603,053 631.968,787	47.327
21	575.619,769 631.982,77	22	575.634,889 631.994,497	19.135
23	575.651,586 632.014,236	24	575.670,148 632.038,904	30.872
25	575.678,746 632.051,875	26	575.681,613 632.076,277	24.57
27	575.689,984 632.112,786	1	575.682,833 632.139,998	28.136

Punct început	X / Y	Punct sfârșit	X / Y	Lungime segment (** (m)
12	575.501,383 632.001,668	13	575.518,814 631.977,7	29.636
14	575.528,302 631.928,675	15	575.556,101 631.890,004	47.626
16	575.577,136 631.863,862	17	575.585,472 631.883,43	21.27
18	575.586,363 631.901,111	19	575.585,844 631.924,7	23.595
20	575.603,053 631.968,787	21	575.619,769 631.982,77	21.793
22	575.634,889 631.994,497	23	575.651,586 632.014,236	25.854
24	575.670,148 632.038,904	25	575.678,746 632.051,875	15.562
26	575.681,613 632.076,277	27	575.689,984 632.112,786	37.456

** Lungimile segmentelor sunt determinate în planul de proiecție Stereo 70 și sunt rotunjite la 1 milimetru.

*** Distanța dintre puncte este formată din segmente cumulate ce sunt mai mici decât valoarea 1 milimetru.

**DATE DESPRE IMOBILUL NR. 6840**

Oficiul de Cadastru și Publicitate Imobiliară NEAMT
Biroul de Cadastru și Publicitate Imobiliară Targu-Neamt

A. Partea I. Descrierea imobilului

TEREN Extravilan

Adresa: Jud. Neamt

Nr. Crt	Nr cadastral Nr. topografic	Suprafața* (mp)	Observații / Referințe
A1		5.000	Sector cadastral:245 Teren neimprejmuit;

B. Partea II. Proprietari și acte

Inscrieri privitoare la dreptul de proprietate și alte drepturi reale		Referințe
/		
Act Administrativ nr. 689, din 14/10/2015 emis de PRIMARIA COMUNEI POIANA TEIULUI (CJSDPAT NEAMT NR. 10199 / 03.04.2015, HCL NR.89 / 20.02.2015 + ANEXA);		
B1	Inscrierea provizorie, drept de PROPRIETATE, dobandit prin Lege, cota actuala 1/1, cota initiala 1/1 1) ANTONIAC FLORICA	A1

C. Partea III. SARCINI .

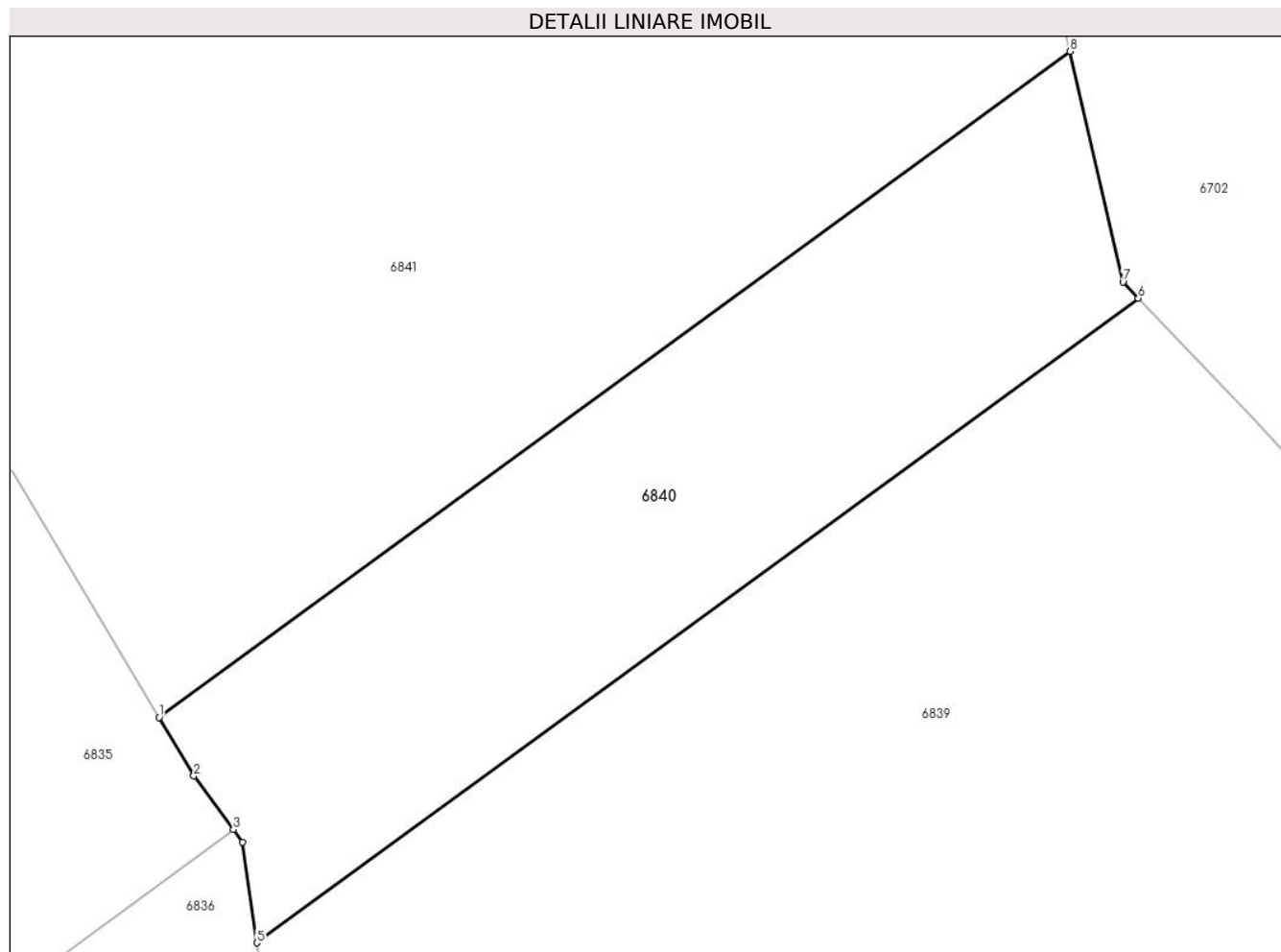
Inscrieri privind dezmembramintele dreptului de proprietate, drepturi reale de garanție și sarcini	Referințe
NU SUNT	

Anexa Nr. 1 La Partea I

Teren

Nr cadastral	Suprafața (mp)*	Observații / Referințe
	5.000	

* Suprafața este determinată în planul de proiecție Stereo 70.



Date referitoare la teren

Crt	Categorie folosință	Intra vilan	Suprafața (mp)	Tarla	Parcelă	Nr. topo	Observații / Referințe
1	padure	NU	5.000	U.P. II Mihaieni	UA 90%	-	

Lungime Segmente

1) Valorile lungimilor segmentelor sunt obținute din proiecție în plan.

Punct început	X / Y	Punct sfârșit	X / Y	Lungime segment (** (m)
1	575.463,287 632.172,511	2	575.468,095 632.164,437	9.397
2	575.468,095 632.164,437	3	575.473,566 632.157,011	9.224
3	575.473,566 632.157,011	4	575.474,84 632.155,282	2.148
4	575.474,84 632.155,282	5	575.476,824 632.141,374	14.049
5	575.476,824 632.141,374	6	575.598,721 632.230,413	150.953

Punct început	X / Y	Punct sfârșit	X / Y	Lungime segment (** (m)
6	575.598,721 632.230,413	7	575.596,585 632.232,641	3.086
7	575.596,585 632.232,641	8	575.589,233 632.264,507	32.703
8	575.589,233 632.264,507	1	575.463,287 632.172,511	155.967

** Lungimile segmentelor sunt determinate în planul de proiecție Stereo 70 și sunt rotunjite la 1 milimetru.

*** Distanța dintre puncte este formată din segmente cumulate ce sunt mai mici decât valoarea 1 milimetru.

**DATE DESPRE IMOBILUL NR. 6841**

Oficiul de Cadastru și Publicitate Imobiliară NEAMT
Biroul de Cadastru și Publicitate Imobiliară Targu-Neamt

A. Partea I. Descrierea imobilului

TEREN Extravilan

Adresa: Jud. Neamt

Nr. Crt	Nr cadastral Nr. topografic	Suprafața* (mp)	Observații / Referințe
A1		43.000	Sector cadastral:245 Teren neimpregmuit;

B. Partea II. Proprietari și acte

Inscrieri privitoare la dreptul de proprietate și alte drepturi reale		Referințe
/		
Act Administrativ nr. 694, din 14/10/2015 emis de PRIMARIA COMUNEI POIANA TEIULUI (CJSDPAT NEAMT NR. 10199 / 03.04.2015, HCL NR.89 / 20.02.2015 + ANEXA);		
B1	Inscrierea provizorie, drept de PROPRIETATE, dobandit prin Lege, cota actuala 1/1, cota initiala 1/1 1) BUDACEA MARIA 2) TIFUI MARIA	A1

C. Partea III. SARCINI .

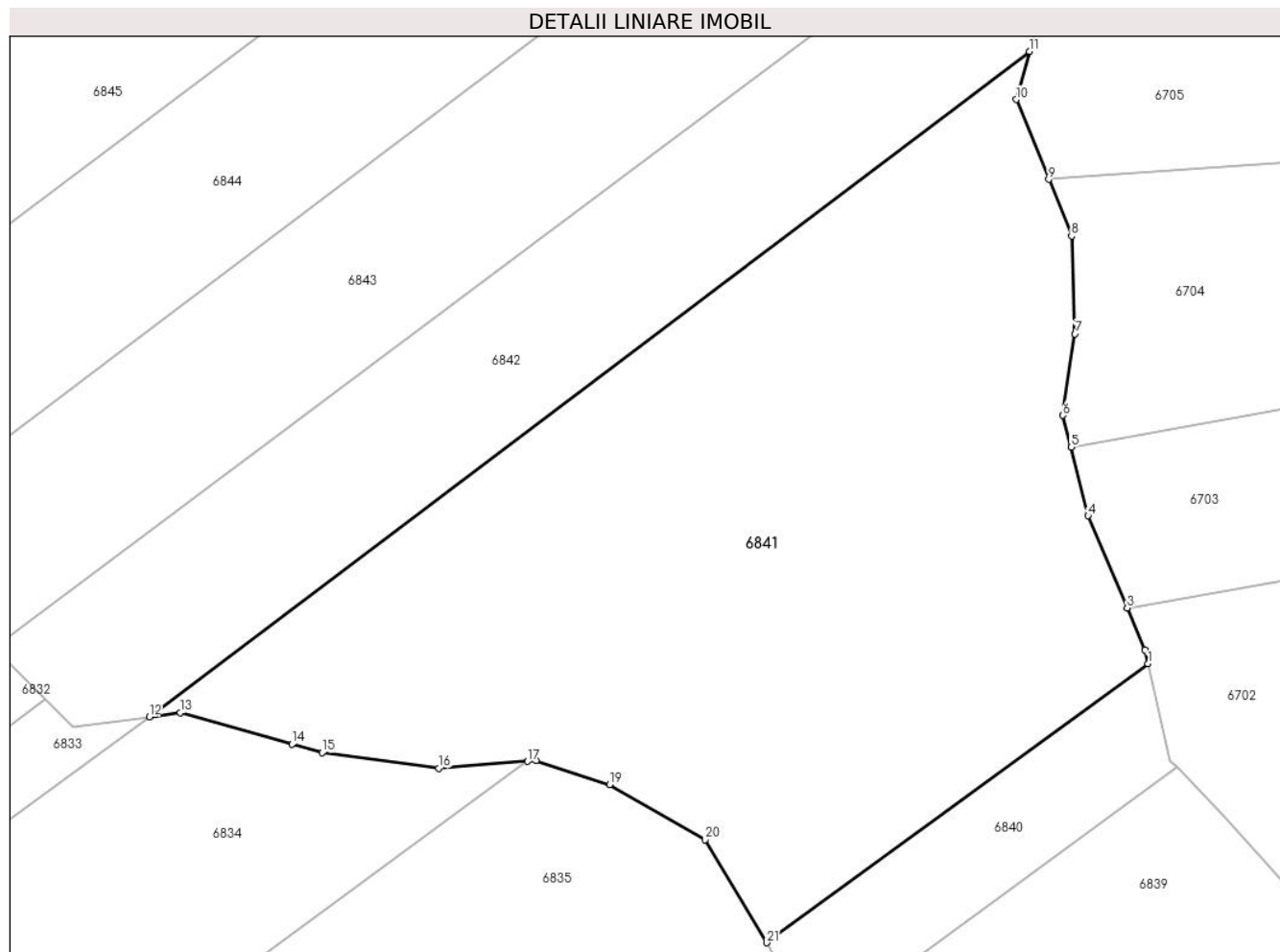
Inscrieri privind dezmembramintele dreptului de proprietate, drepturi reale de garanție și sarcini	Referințe
NU SUNT	

Anexa Nr. 1 La Partea I

Teren

Nr cadastral	Suprafața (mp)*	Observații / Referințe
	43.000	

* Suprafața este determinată în planul de proiecție Stereo 70.



Date referitoare la teren

Crt	Categorie folosință	Intra vilan	Suprafața (mp)	Tarla	Parcelă	Nr. topo	Observații / Referințe
1	padure	NU	43.000	U.P. II Mihaiieți	UA 90%	-	

Lungime Segmente

1) Valorile lungimilor segmentelor sunt obținute din proiecție în plan.

Punct început	X / Y	Punct sfârșit	X / Y	Lungime segment (** (m)
1	575.589,233 632.264,507	2	575.588,176 632.269,089	4.702
3	575.582,324 632.282,896	4	575.569,441 632.313,295	33.016
5	575.563,794 632.335,872	6	575.561,161 632.346,396	10.848
7	575.565,075 632.373,285	8	575.563,966 632.405,562	32.296
9	575.556,408 632.424,181	10	575.545,713 632.450,53	28.437

Punct început	X / Y	Punct sfârșit	X / Y	Lungime segment (** (m)
2	575.588,176 632.269,089	3	575.582,324 632.282,896	14.996
4	575.569,441 632.313,295	5	575.563,794 632.335,872	23.273
6	575.561,161 632.346,396	7	575.565,075 632.373,285	27.172
8	575.563,966 632.405,562	9	575.556,408 632.424,181	20.095
10	575.545,713 632.450,53	11	575.550,023 632.466,379	16.425

Punct început	X / Y	Punct sfârșit	X / Y	Lungime segment (** (m))
11	575.550,023 632.466,379	12	575.259,543 632.247,031	363.995
13	575.269,821 632.248,399	14	575.306,649 632.237,971	38.276
15	575.316,586 632.235,157	16	575.355,085 632.230,086	38.832
17	575.384,417 632.232,302	18	575.387,205 632.232,513	2.796
19	575.411,481 632.224,587	20	575.443,085 632.206,433	36.447
21	575.463,287 632.172,511	1	575.589,233 632.264,507	155.967

Punct început	X / Y	Punct sfârșit	X / Y	Lungime segment (** (m))
12	575.259,543 632.247,031	13	575.269,821 632.248,399	10.369
14	575.306,649 632.237,971	15	575.316,586 632.235,157	10.328
16	575.355,085 632.230,086	17	575.384,417 632.232,302	29.416
18	575.387,205 632.232,513	19	575.411,481 632.224,587	25.537
20	575.443,085 632.206,433	21	575.463,287 632.172,511	39.482

** Lungimile segmentelor sunt determinate în planul de proiecție Stereo 70 și sunt rotunjite la 1 milimetru.

*** Distanța dintre puncte este formată din segmente cumulate ce sunt mai mici decât valoarea 1 milimetru.

**DATE DESPRE IMOBILUL NR. 6842**

Oficiul de Cadastru și Publicitate Imobiliară NEAMT
Biroul de Cadastru și Publicitate Imobiliară Targu-Neamt

A. Partea I. Descrierea imobilului

TEREN Extravilan

Adresa: Jud. Neamt

Nr. Crt	Nr cadastral Nr. topografic	Suprafața* (mp)	Observații / Referințe
A1		20.000	Sector cadastral:245 Teren neimpregmuit;

B. Partea II. Proprietari și acte

Inscrieri privitoare la dreptul de proprietate și alte drepturi reale		Referințe
/		
Act Administrativ nr. 738, din 16/10/2015 emis de PRIMARIA COMUNEI POIANA TEIULUI (CJSDPAT NEAMT NR. 10199 / 03.04.2015, HCL NR.89 / 20.02.2015 + ANEXA);		
B1	Inscrierea provizorie, drept de PROPRIETATE, dobandit prin Lege, cota actuala 1/1, cota initiala 1/1 1) FLOREA GHEORGHE	A1

C. Partea III. SARCINI .

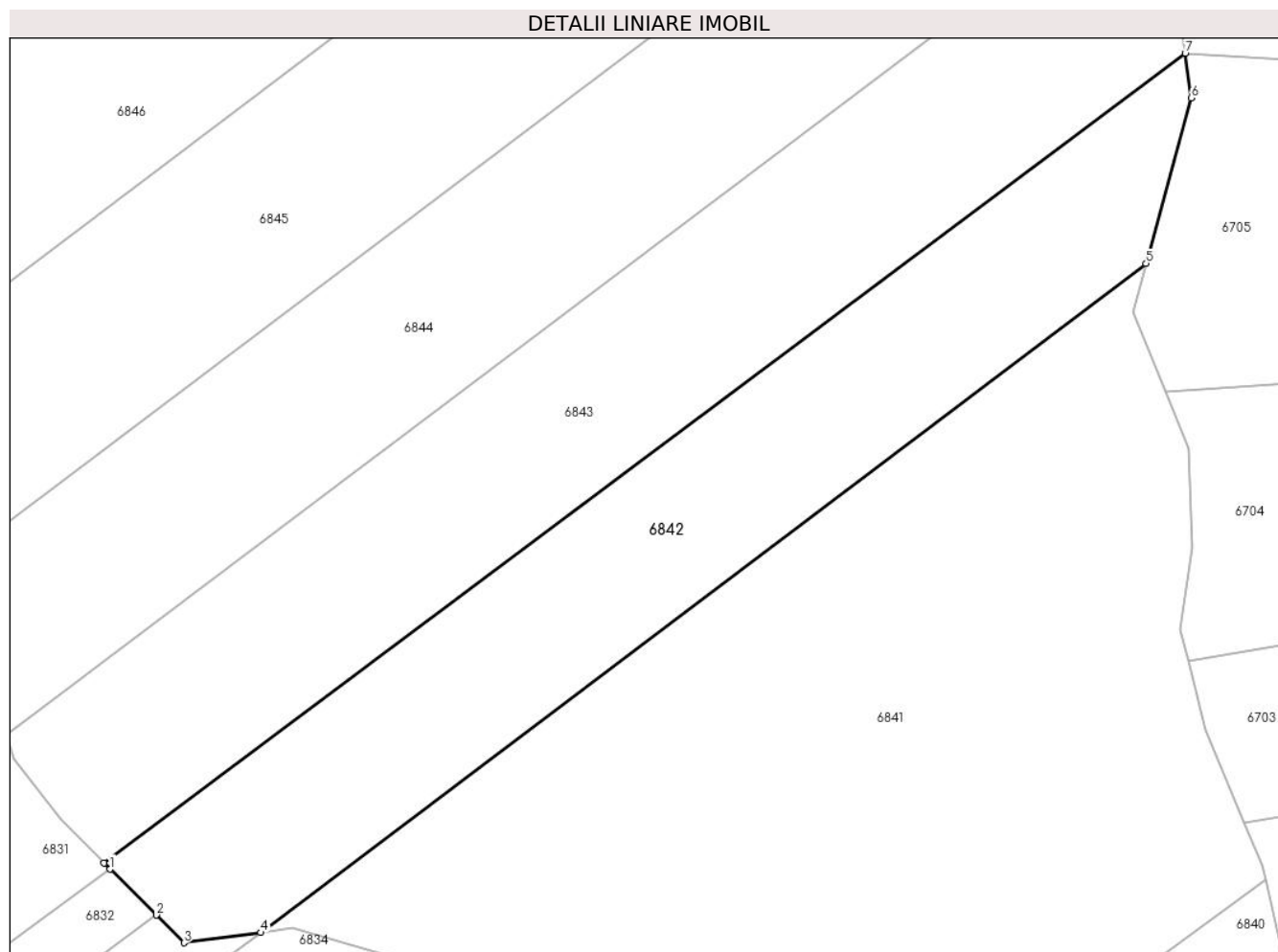
Inscrieri privind dezmembramintele dreptului de proprietate, drepturi reale de garanție și sarcini	Referințe
NU SUNT	

Anexa Nr. 1 La Partea I

Teren

Nr cadastral	Suprafața (mp)*	Observații / Referințe
	20.000	

* Suprafața este determinată în planul de proiecție Stereo 70.



Date referitoare la teren

Crt	Categorie folosință	Intravilan	Suprafața (mp)	Tarla	Parcelă	Nr. topo	Observații / Referințe
1	padure	NU	20.000	U.P. II Mihaieni	UA 90%	-	

Lungime Segmente

1) Valorile lungimilor segmentelor sunt obținute din proiecție în plan.

Punct început	X / Y	Punct sfârșit	X / Y	Lungime segment (** (m)
1	575.210,092 632.267,804	2	575.225,231 632.252,73	21.364
2	575.225,231 632.252,73	3	575.234,325 632.243,676	12.833
3	575.234,325 632.243,676	4	575.259,543 632.247,031	25.44
4	575.259,543 632.247,031	5	575.550,023 632.466,379	363.995
5	575.550,023 632.466,379	6	575.564,798 632.520,713	56.307

Punct început	X / Y	Punct sfârșit	X / Y	Lungime segment (** (m)
6	575.564,798 632.520,713	7	575.562,844 632.535,328	14.745
7	575.562,844 632.535,328	8	575.208,129 632.269,759	443.114
8	575.208,129 632.269,759	1	575.210,092 632.267,804	2.77

** Lungimile segmentelor sunt determinate în planul de proiecție Stereo 70 și sunt rotunjite la 1 milimetru.

*** Distanța dintre puncte este formată din segmente cumulate ce sunt mai mici decât valoarea 1 milimetru.

**DATE DESPRE IMOBILUL NR. 6843**

Oficiul de Cadastru și Publicitate Imobiliară NEAMT
Biroul de Cadastru și Publicitate Imobiliară Targu-Neamt

A. Partea I. Descrierea imobilului

TEREN Extravilan

Adresa: Jud. Neamt

Nr. Crt	Nr cadastral Nr. topografic	Suprafața* (mp)	Observații / Referințe
A1		24.300	Sector cadastral:245 Teren neimpregmuit;

B. Partea II. Proprietari și acte

Inscrieri privitoare la dreptul de proprietate și alte drepturi reale		Referințe
/		
Act Administrativ nr. 683, din 13/10/2015 emis de PRIMARIA COMUNEI POIANA TEIULUI (CJSDPAT NEAMT NR. 10199 / 03.04.2015, HCL NR.89 / 20.02.2015 + ANEXA);		
B1	Inscrierea provizorie, drept de PROPRIETATE, dobandit prin Lege, cota actuala 1/1, cota initiala 1/1 1) HARCU ELENA	A1

C. Partea III. SARCINI .

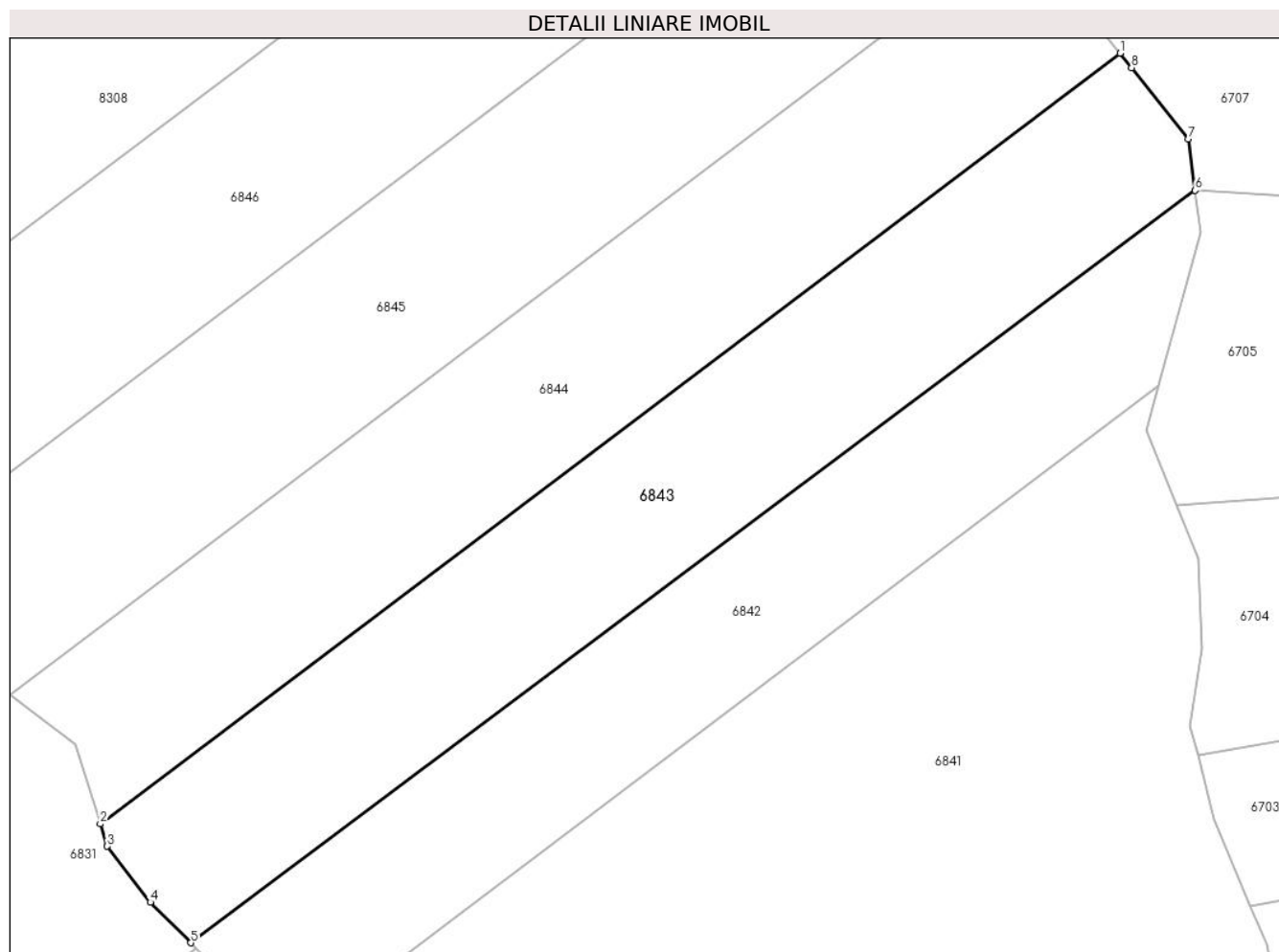
Inscrieri privind dezmembramintele dreptului de proprietate, drepturi reale de garanție și sarcini	Referințe
NU SUNT	

Anexa Nr. 1 La Partea I

Teren

Nr cadastral	Suprafața (mp)*	Observații / Referințe
	24.300	

* Suprafața este determinată în planul de proiecție Stereo 70.



Date referitoare la teren

Crt	Categorie folosință	Intravilan	Suprafața (mp)	Tarla	Parcelă	Nr. topo	Observații / Referințe
1	padure	NU	24.300	U.P. II Mihaieni	UA 90%	-	

Lungime Segmente

1) Valorile lungimilor segmentelor sunt obținute din proiecție în plan.

Punct început	X / Y	Punct sfârșit	X / Y	Lungime segment (** (m)
1	575.536,365 632.583,735	2	575.176,149 632.311,729	451.379
2	575.176,149 632.311,729	3	575.178,613 632.303,826	8.278
3	575.178,613 632.303,826	4	575.193,779 632.284,046	24.925
4	575.193,779 632.284,046	5	575.208,129 632.269,759	20.249
5	575.208,129 632.269,759	6	575.562,844 632.535,328	443.114

Punct început	X / Y	Punct sfârșit	X / Y	Lungime segment (** (m)
6	575.562,844 632.535,328	7	575.560,413 632.553,511	18.345
7	575.560,413 632.553,511	8	575.540,395 632.578,67	32.151
8	575.540,395 632.578,67	1	575.536,365 632.583,735	6.473

** Lungimile segmentelor sunt determinate în planul de proiecție Stereo 70 și sunt rotunjite la 1 milimetru.

*** Distanța dintre puncte este formată din segmente cumulate ce sunt mai mici decât valoarea 1 milimetru.

**DATE DESPRE IMOBILUL NR. 6844**

Oficiul de Cadastru și Publicitate Imobiliară NEAMT
Biroul de Cadastru și Publicitate Imobiliară Targu-Neamt

A. Partea I. Descrierea imobilului

TEREN Extravilan

Adresa: Jud. Neamt

Nr. Crt	Nr cadastral Nr. topografic	Suprafața* (mp)	Observații / Referințe
A1		26.100	Sector cadastral:245 Teren neimpregmuit;

B. Partea II. Proprietari și acte

Inscrieri privitoare la dreptul de proprietate și alte drepturi reale		Referințe
/		
Act Administrativ nr. 657, din 07/10/2015 emis de PRIMARIA COMUNEI POIANA TEIULUI (CJSDPAT NEAMT NR. 10199 / 03.04.2015, HCL NR.89 / 20.02.2015 + ANEXA);		
B1	Inscrierea provizorie, drept de PROPRIETATE, dobandit prin Lege, cota actuala 1/1, cota initiala 1/1 1) TIFUI MARIA	A1

C. Partea III. SARCINI .

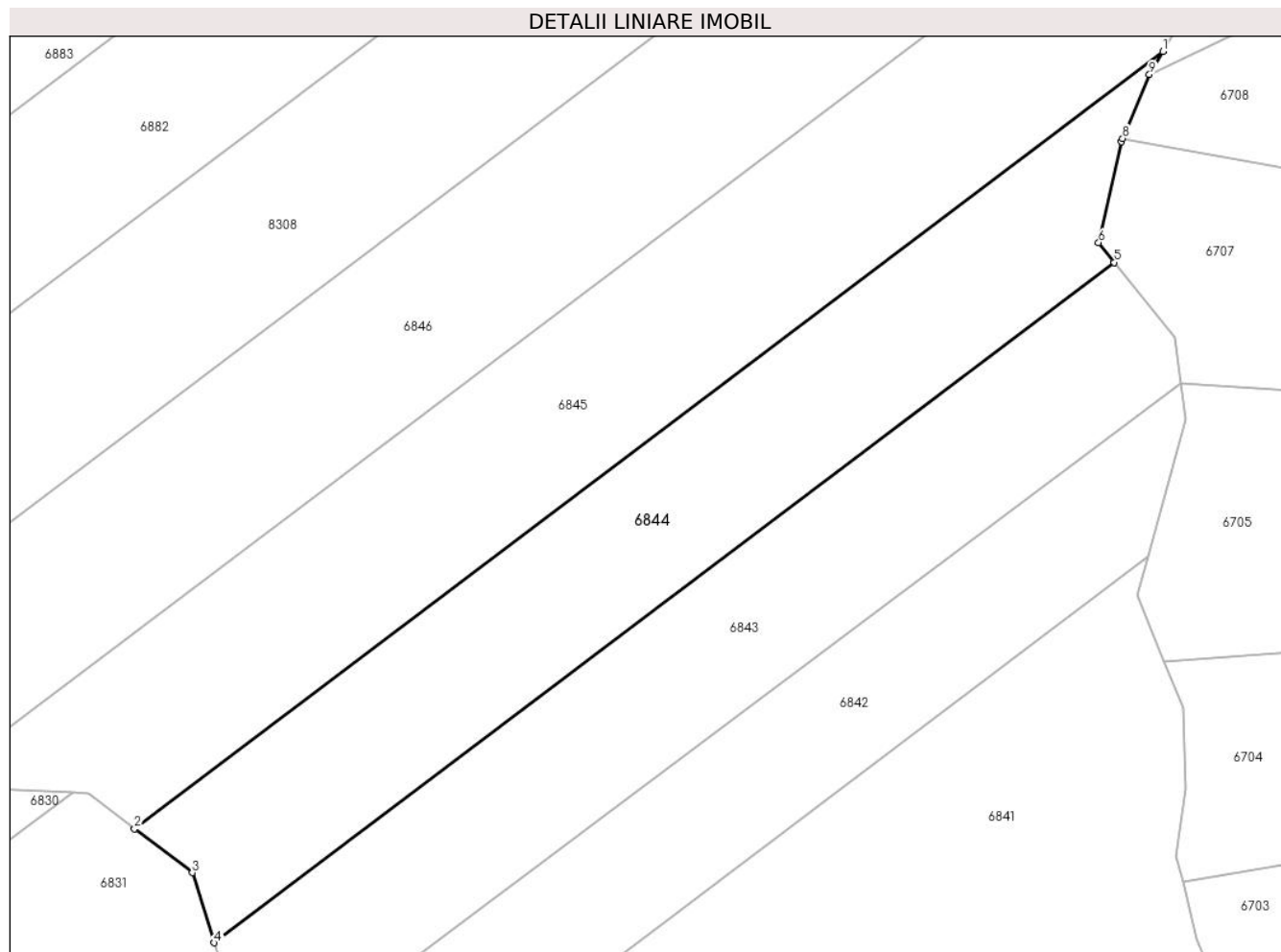
Inscrieri privind dezmembramintele dreptului de proprietate, drepturi reale de garanție și sarcini	Referințe
NU SUNT	

Anexa Nr. 1 La Partea I

Teren

Nr cadastral	Suprafața (mp)*	Observații / Referințe
	26.100	

* Suprafața este determinată în planul de proiecție Stereo 70.



Date referitoare la teren

Crt	Categorie folosință	Intravilan	Suprafața (mp)	Tarla	Parcelă	Nr. topo	Observații / Referințe
1	padure	NU	26.100	U.P. II Mihaiieți	UA 90%	-	

Lungime Segmente

1) Valorile lungimilor segmentelor sunt obținute din proiecție în plan.

Punct început	X / Y	Punct sfârșit	X / Y	Lungime segment (** (m)
1	575.555,799 632.668,073	2	575.144,265 632.357,315	515.685
2	575.144,265 632.357,315	3	575.167,419 632.339,731	29.074
3	575.167,419 632.339,731	4	575.176,149 632.311,729	29.331
4	575.176,149 632.311,729	5	575.536,365 632.583,735	451.379
5	575.536,365 632.583,735	6	575.530,111 632.591,595	10.045

Punct început	X / Y	Punct sfârșit	X / Y	Lungime segment (** (m)
6	575.530,111 632.591,595	7	575.539,145 632.631,933	41.337
7	575.539,145 632.631,933	8	575.539,702 632.633,266	1.445
8	575.539,702 632.633,266	9	575.550,399 632.658,854	27.734
9	575.550,399 632.658,854	1	575.555,799 632.668,073	10.684

** Lungimile segmentelor sunt determinate în planul de proiecție Stereo 70 și sunt rotunjite la 1 milimetru.

*** Distanța dintre puncte este formată din segmente cumulate ce sunt mai mici decât valoarea 1 milimetru.

**DATE DESPRE IMOBILUL NR. 6845**

Oficiul de Cadastru și Publicitate Imobiliară NEAMT
 Biroul de Cadastru și Publicitate Imobiliară Targu-Neamt

A. Partea I. Descrierea imobilului

TEREN Extravilan

Adresa: Jud. Neamt

Nr. Crt	Nr cadastral Nr. topografic	Suprafața* (mp)	Observații / Referințe
A1		36.200	Sector cadastral:245 Teren neimprejmuit;

B. Partea II. Proprietari și acte

Inscrieri privitoare la dreptul de proprietate și alte drepturi reale		Referințe
/		
Act Administrativ nr. 681, din 13/10/2015 emis de PRIMARIA COMUNEI POIANA TEIULUI (CJSDPAT NEAMT NR. 10199 / 03.04.2015, HCL NR.89 / 20.02.2015 + ANEXA);		
B1	Inscrierea provizorie, drept de PROPRIETATE, dobandit prin Lege, cota actuala 1/1, cota initiala 1/1 1) TRIFAN MARIA	A1

C. Partea III. SARCINI .

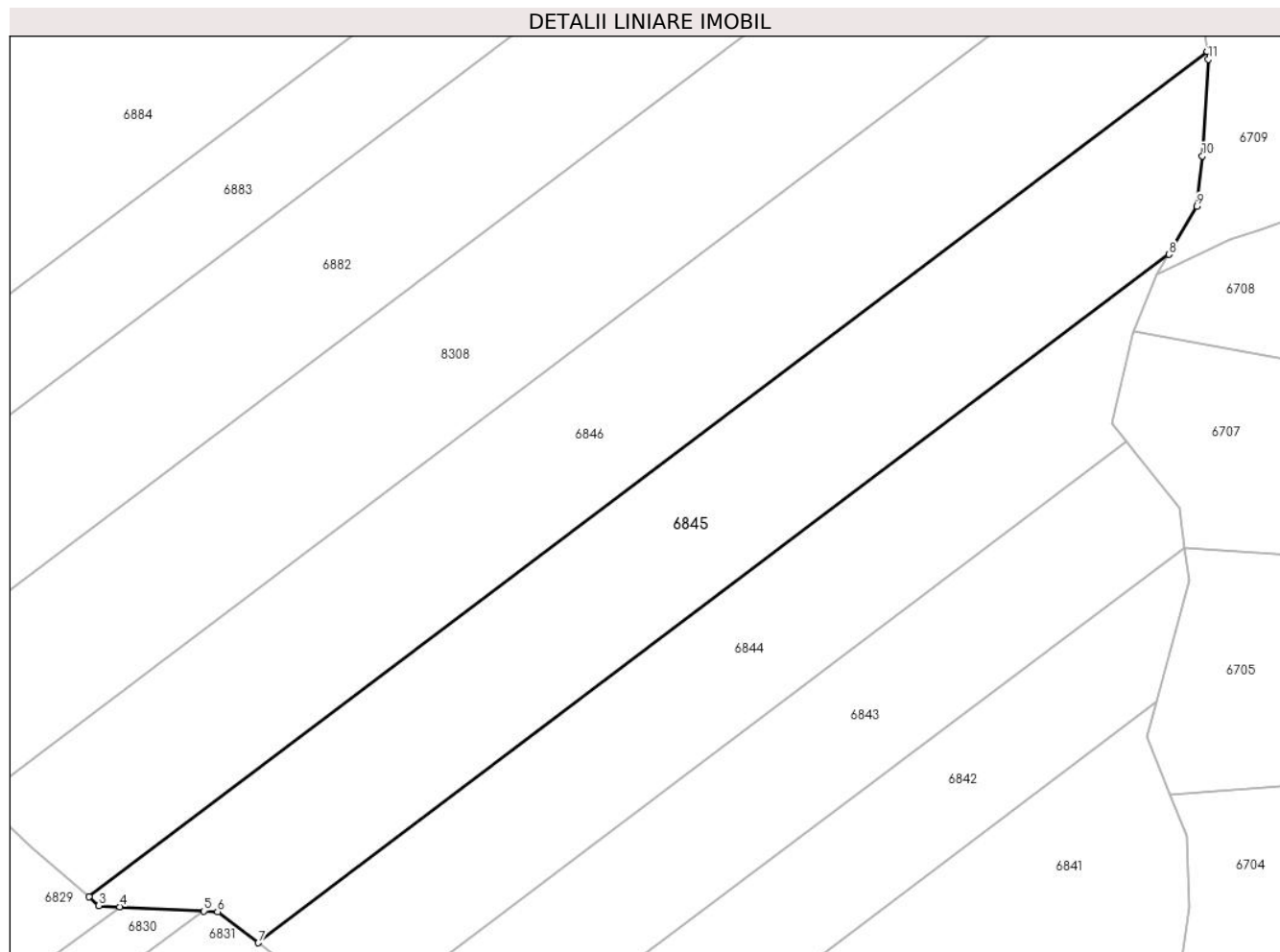
Inscrieri privind dezmembramintele dreptului de proprietate, drepturi reale de garanție și sarcini	Referințe
NU SUNT	

Anexa Nr. 1 La Partea I

Teren

Nr cadastral	Suprafața (mp)*	Observații / Referințe
	36.200	

* Suprafața este determinată în planul de proiecție Stereo 70.



Date referitoare la teren

Crt	Categorie folosință	Intra vilan	Suprafața (mp)	Tarla	Parcelă	Nr. topo	Observații / Referințe
1	padure	NU	36.200	U.P. II Mihaieni	UA 90%	-	

Lungime Segmente

1) Valorile lungimilor segmentelor sunt obținute din proiecție în plan.

Punct început	X / Y	Punct sfârșit	X / Y	Lungime segment (** (m)
1	575.573,083 632.759,661	2	575.067,688 632.378,026	633.3
2	575.067,688 632.378,026	3	575.072,225 632.374,082	6.012
3	575.072,225 632.374,082	4	575.081,657 632.373,596	9.445
4	575.081,657 632.373,596	5	575.119,602 632.371,64	37.995
5	575.119,602 632.371,64	6	575.125,825 632.371,319	6.231

Punct început	X / Y	Punct sfârșit	X / Y	Lungime segment (** (m)
6	575.125,825 632.371,319	7	575.144,265 632.357,315	23.155
7	575.144,265 632.357,315	8	575.555,799 632.668,073	515.685
8	575.555,799 632.668,073	9	575.568,483 632.689,728	25.096
9	575.568,483 632.689,728	10	575.570,842 632.712,479	22.873
10	575.570,842 632.712,479	11	575.573,586 632.756,066	43.673
11	575.573,586 632.756,066	1	575.573,083 632.759,661	3.63

** Lungimile segmentelor sunt determinate în planul de proiecție Stereo 70 și sunt rotunjite la 1 milimetru.

*** Distanța dintre puncte este formată din segmente cumulate ce sunt mai mici decât valoarea 1 milimetru.

**DATE DESPRE IMOBILUL NR. 6846**

Oficiul de Cadastru și Publicitate Imobiliară NEAMT
Biroul de Cadastru și Publicitate Imobiliară Targu-Neamt

A. Partea I. Descrierea imobilului

TEREN Extravilan

Adresa: Jud. Neamt

Nr. Crt	Nr cadastral Nr. topografic	Suprafața* (mp)	Observații / Referințe
A1		43.000	Sector cadastral:245 Teren neimpregmuit;

B. Partea II. Proprietari și acte

Inscrieri privitoare la dreptul de proprietate și alte drepturi reale		Referințe
/		
Act Administrativ nr. 753, din 17/10/2015 emis de PRIMARIA COMUNEI POIANA TEIULUI (CJSDPAT NEAMT NR. 10199 / 03.04.2015, HCL NR.89 / 20.02.2015 + ANEXA);		
B1	Inscrierea provizorie, drept de PROPRIETATE, dobandit prin Lege, cota actuala 1/1, cota initiala 1/1 1) CADERE ELEONORA	A1

C. Partea III. SARCINI .

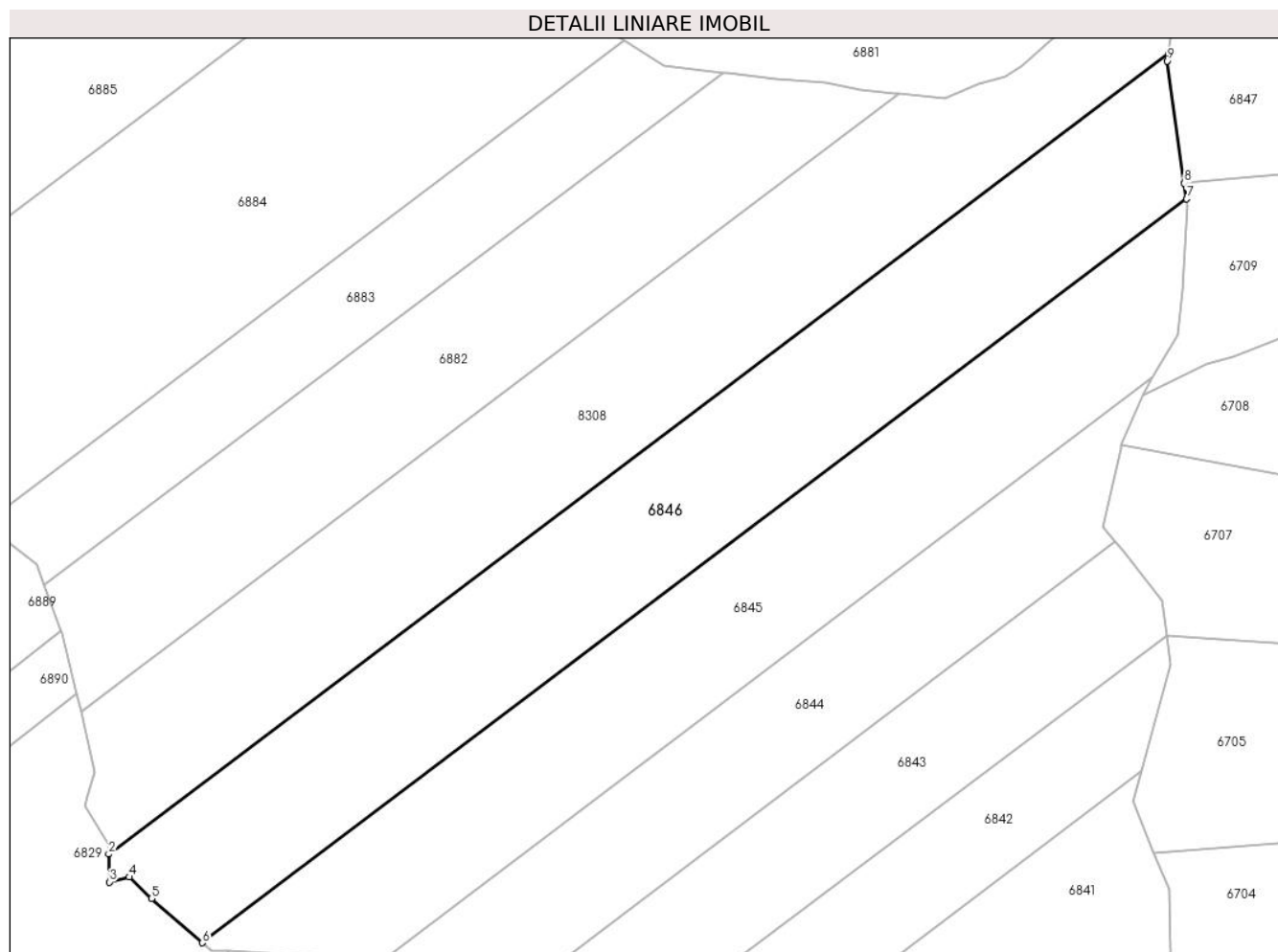
Inscrieri privind dezmembramintele dreptului de proprietate, drepturi reale de garanție și sarcini	Referințe
NU SUNT	

Anexa Nr. 1 La Partea I

Teren

Nr cadastral	Suprafața (mp)*	Observații / Referințe
	43.000	

* Suprafața este determinată în planul de proiecție Stereo 70.



Date referitoare la teren

Crt	Categorie folosință	Intravilan	Suprafața (mp)	Tarla	Parcelă	Nr. topo	Observații / Referințe
1	padure	NU	43.000	U.P. II Mihaieni	UA 90%	-	

Lungime Segmente

1) Valorile lungimilor segmentelor sunt obținute din proiecție în plan.

Punct început	X / Y	Punct sfârșit	X / Y	Lungime segment (** (m)
1	575.563,8 632.834,422	2	575.019,657 632.423,527	681.855
2	575.019,657 632.423,527	3	575.020,023 632.409,215	14.317
3	575.020,023 632.409,215	4	575.030,134 632.411,76	10.426
4	575.030,134 632.411,76	5	575.041,585 632.400,72	15.906
5	575.041,585 632.400,72	6	575.067,688 632.378,026	34.589

Punct început	X / Y	Punct sfârșit	X / Y	Lungime segment (** (m)
6	575.067,688 632.378,026	7	575.573,083 632.759,661	633.3
7	575.573,083 632.759,661	8	575.571,951 632.767,739	8.157
8	575.571,951 632.767,739	9	575.563,166 632.830,457	63.33
9	575.563,166 632.830,457	1	575.563,8 632.834,422	4.015

** Lungimile segmentelor sunt determinate în planul de proiecție Stereo 70 și sunt rotunjite la 1 milimetru.

*** Distanța dintre puncte este formată din segmente cumulate ce sunt mai mici decât valoarea 1 milimetru.

**DATE DESPRE IMOBILUL NR. 6847**

Oficiul de Cadastru și Publicitate Imobiliară NEAMT
 Biroul de Cadastru și Publicitate Imobiliară Targu-Neamt

A. Partea I. Descrierea imobilului

TEREN Extravilan

Adresa: Jud. Neamt

Nr. Crt	Nr cadastral Nr. topografic	Suprafața* (mp)	Observații / Referințe
A1		43.000	Sector cadastral:245 Teren neimpregmuit;

B. Partea II. Proprietari și acte

Inscrieri privitoare la dreptul de proprietate și alte drepturi reale		Referințe
/		
Act Administrativ nr. 655, din 07/10/2015 emis de PRIMARIA COMUNEI POIANA TEIULUI (CJSDPAT NEAMT NR. 10199 / 03.04.2015, HCL NR.89 / 20.02.2015 + ANEXA);		
B1	Inscrierea provizorie, drept de PROPRIETATE, dobandit prin Lege, cota actuala 1/1, cota initiala 1/1 1) POPESCU ANA	A1

C. Partea III. SARCINI .

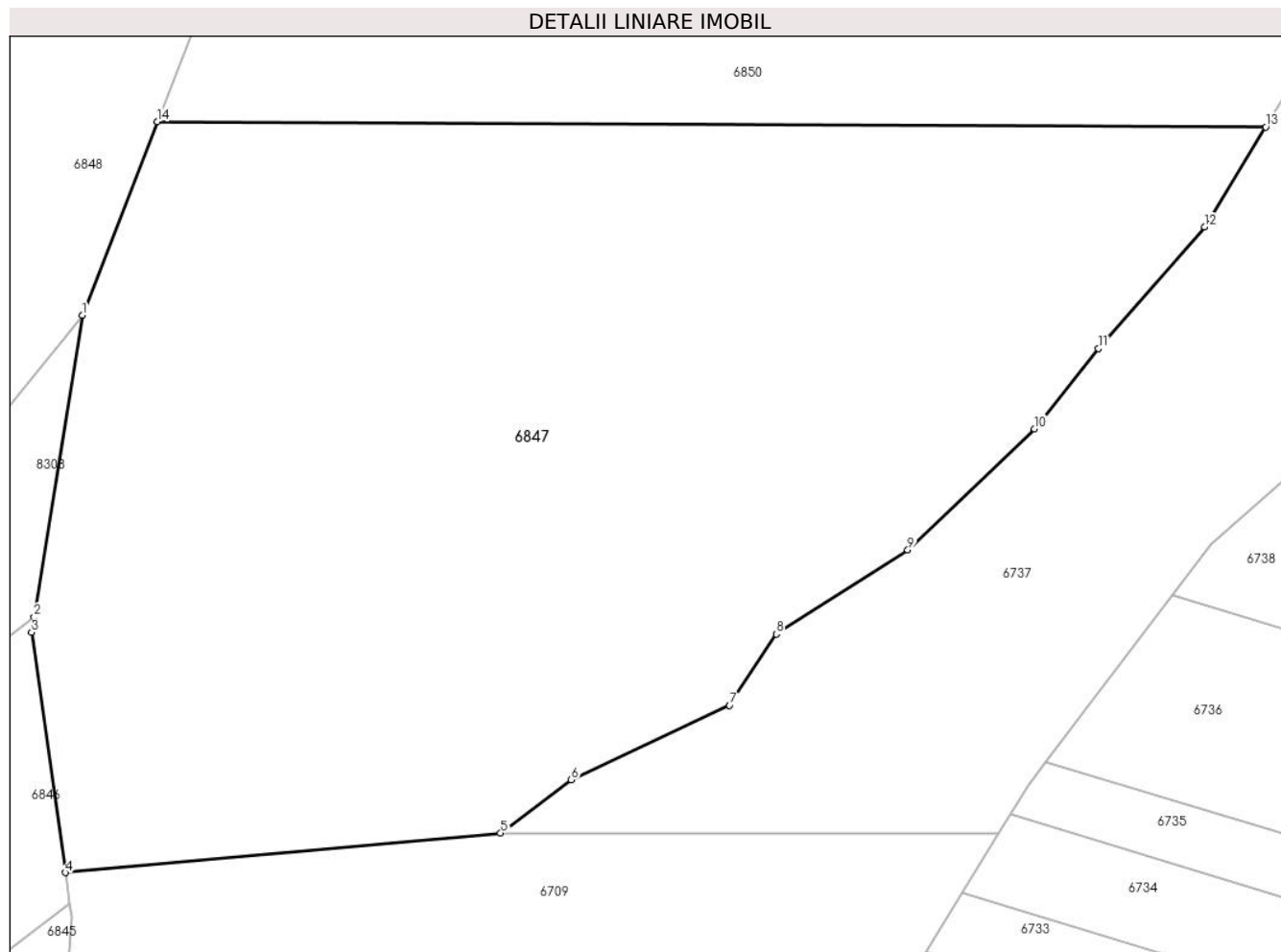
Inscrieri privind dezmembramintele dreptului de proprietate, drepturi reale de garanție și sarcini	Referințe
NU SUNT	

Anexa Nr. 1 La Partea I

Teren

Nr cadastral	Suprafața (mp)*	Observații / Referințe
	43.000	

* Suprafața este determinată în planul de proiecție Stereo 70.



Date referitoare la teren

Crt	Categorie folosință	Intravilan	Suprafața (mp)	Tarla	Parcelă	Nr. topo	Observații / Referințe
1	padure	NU	43.000	U.P. II Mihaieni	UA 88B%	-	

Lungime Segmente

1) Valorile lungimilor segmentelor sunt obținute din proiecție în plan.

Punct început	X / Y	Punct sfârșit	X / Y	Lungime segment (** (m)
1	575.576,403 632.913,222	2	575.563,8 632.834,422	79.801
2	575.563,8 632.834,422	3	575.563,166 632.830,457	4.015
3	575.563,166 632.830,457	4	575.571,951 632.767,739	63.33
4	575.571,951 632.767,739	5	575.685,695 632.778,04	114.209
5	575.685,695 632.778,04	6	575.704,165 632.791,984	23.143

Punct început	X / Y	Punct sfârșit	X / Y	Lungime segment (** (m)
6	575.704,165 632.791,984	7	575.745,534 632.811,418	45.706
7	575.745,534 632.811,418	8	575.757,763 632.829,968	22.218
8	575.757,763 632.829,968	9	575.792,104 632.851,971	40.785
9	575.792,104 632.851,971	10	575.825,276 632.883,59	45.827
10	575.825,276 632.883,59	11	575.841,97 632.904,525	26.776
11	575.841,97 632.904,525	12	575.869,679 632.936,293	42.154
12	575.869,679 632.936,293	13	575.885,658 632.962,393	30.603
13	575.885,658 632.962,393	14	575.596,019 632.963,776	289.642
14	575.596,019 632.963,776	1	575.576,403 632.913,222	54.226

** Lungimile segmentelor sunt determinate în planul de proiecție Stereo 70 și sunt rotunjite la 1 milimetru.

*** Distanța dintre puncte este formată din segmente cumulate ce sunt mai mici decât valoarea 1 milimetru.

**DATE DESPRE IMOBILUL NR. 6848**

Oficiul de Cadastru și Publicitate Imobiliară NEAMT
Biroul de Cadastru și Publicitate Imobiliară Targu-Neamt

A. Partea I. Descrierea imobilului

TEREN Extravilan

Adresa: Jud. Neamt

Nr. Crt	Nr cadastral Nr. topografic	Suprafața* (mp)	Observații / Referințe
A1		30.400	Sector cadastral:245 Teren neimpregmuit;

B. Partea II. Proprietari și acte

Inscrieri privitoare la dreptul de proprietate și alte drepturi reale		Referințe
/		
Act Administrativ nr. 675, din 12/10/2015 emis de PRIMARIA COMUNEI POIANA TEIULUI (CJSDPAT NEAMT NR. 10199 / 03.04.2015, HCL NR.89 / 20.02.2015 + ANEXA);		
B1	Inscrierea provizorie, drept de PROPRIETATE, dobandit prin Lege, cota actuala 1/1, cota initiala 1/1 1) TIFUI DUMITRU 2) AIOANEI VASILE	A1

C. Partea III. SARCINI .

Inscrieri privind dezmembramintele dreptului de proprietate, drepturi reale de garanție și sarcini	Referințe
NU SUNT	

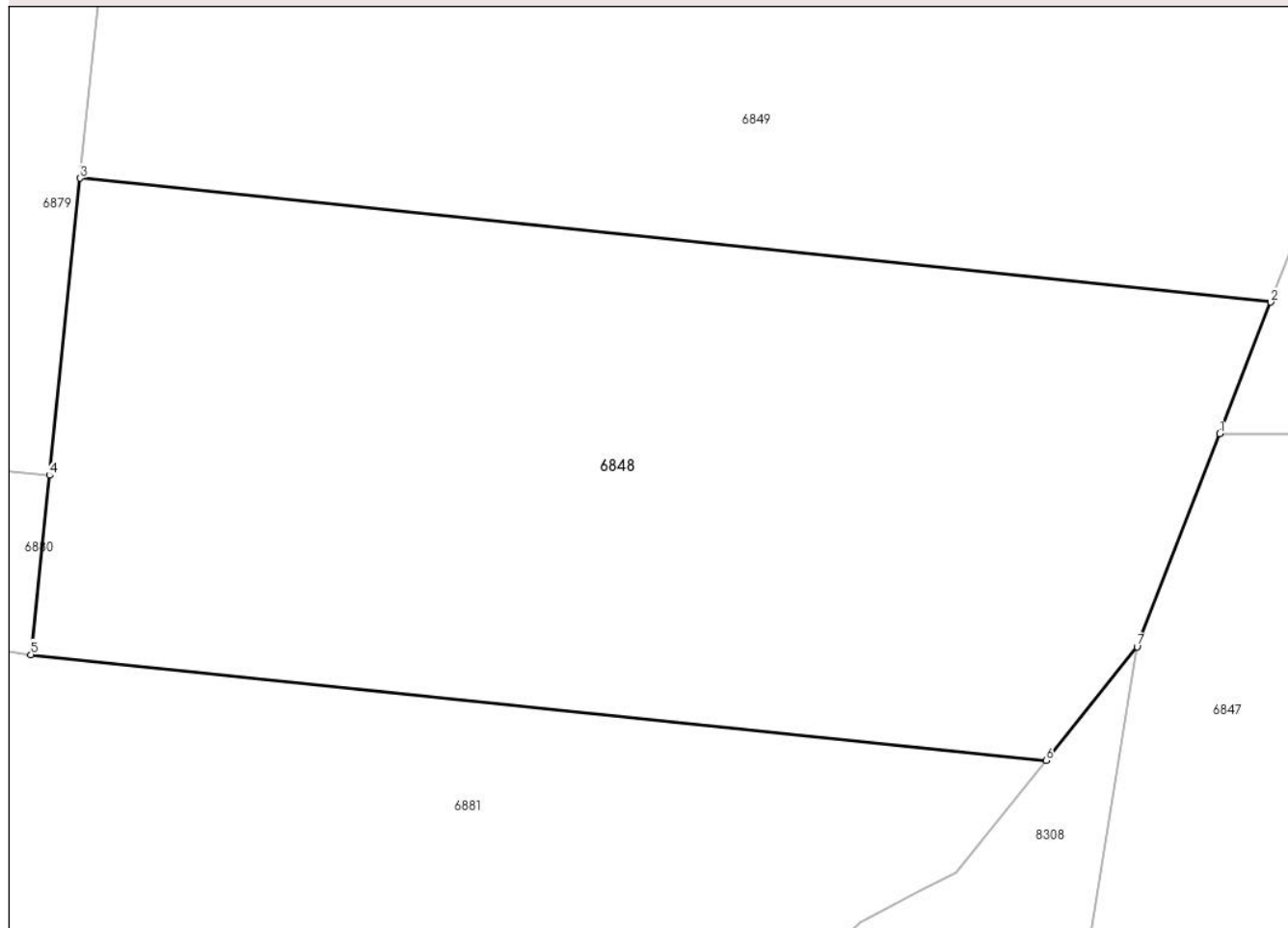
Anexa Nr. 1 La Partea I

Teren

Nr cadastral	Suprafața (mp)*	Observații / Referințe
	30.400	

* Suprafața este determinată în planul de proiecție Stereo 70.

DETALII LINIARE IMOBIL



Date referitoare la teren

Crt	Categorie folosință	Intravilan	Suprafața (mp)	Tarla	Parcelă	Nr. topo	Observații / Referințe
1	padure	NU	30.400	U.P. II Mihaieni	UA 89B%	-	

Lungime Segmente

1) Valorile lungimilor segmentelor sunt obținute din proiecție în plan.

Punct început	X / Y	Punct sfârșit	X / Y	Lungime segment (** (m)
1	575.596,019 632.963,776	2	575.608,147 632.995,03	33.525
2	575.608,147 632.995,03	3	575.325,394 633.024,431	284.277
3	575.325,394 633.024,431	4	575.318,079 632.953,898	70.911
4	575.318,079 632.953,898	5	575.313,668 632.911,355	42.771
5	575.313,668 632.911,355	6	575.554,786 632.886,246	242.422

Punct început	X / Y	Punct sfârșit	X / Y	Lungime segment (** (m)
6	575.554,786 632.886,246	7	575.576,403 632.913,222	34.569
7	575.576,403 632.913,222	1	575.596,019 632.963,776	54.226

** Lungimile segmentelor sunt determinate în planul de proiecție Stereo 70 și sunt rotunjite la 1 milimetru.

*** Distanța dintre puncte este formată din segmente cumulate ce sunt mai mici decât valoarea 1 milimetru.

**DATE DESPRE IMOBILUL NR. 6849**

Oficiul de Cadastru și Publicitate Imobiliară NEAMT
Biroul de Cadastru și Publicitate Imobiliară Targu-Neamt

A. Partea I. Descrierea imobilului

TEREN Extravilan

Adresa: Jud. Neamt

Nr. Crt	Nr cadastral Nr. topografic	Suprafața* (mp)	Observații / Referințe
A1		31.500	Sector cadastral:245 Teren neimpregmuit;

B. Partea II. Proprietari și acte

Inscrieri privitoare la dreptul de proprietate și alte drepturi reale		Referințe
/		
Act Administrativ nr. 743, din 17/10/2015 emis de PRIMARIA COMUNEI POIANA TEIULUI (CJSDPAT NEAMT NR. 10199 / 03.04.2015, HCL NR.89 / 20.02.2015 + ANEXA);		
B1	Inscrierea provizorie, drept de PROPRIETATE, dobandit prin Lege, cota actuala 1/1, cota initiala 1/1 1) PETRESCU CONSTANTIN 2) GHERASIM MARIA	A1

C. Partea III. SARCINI .

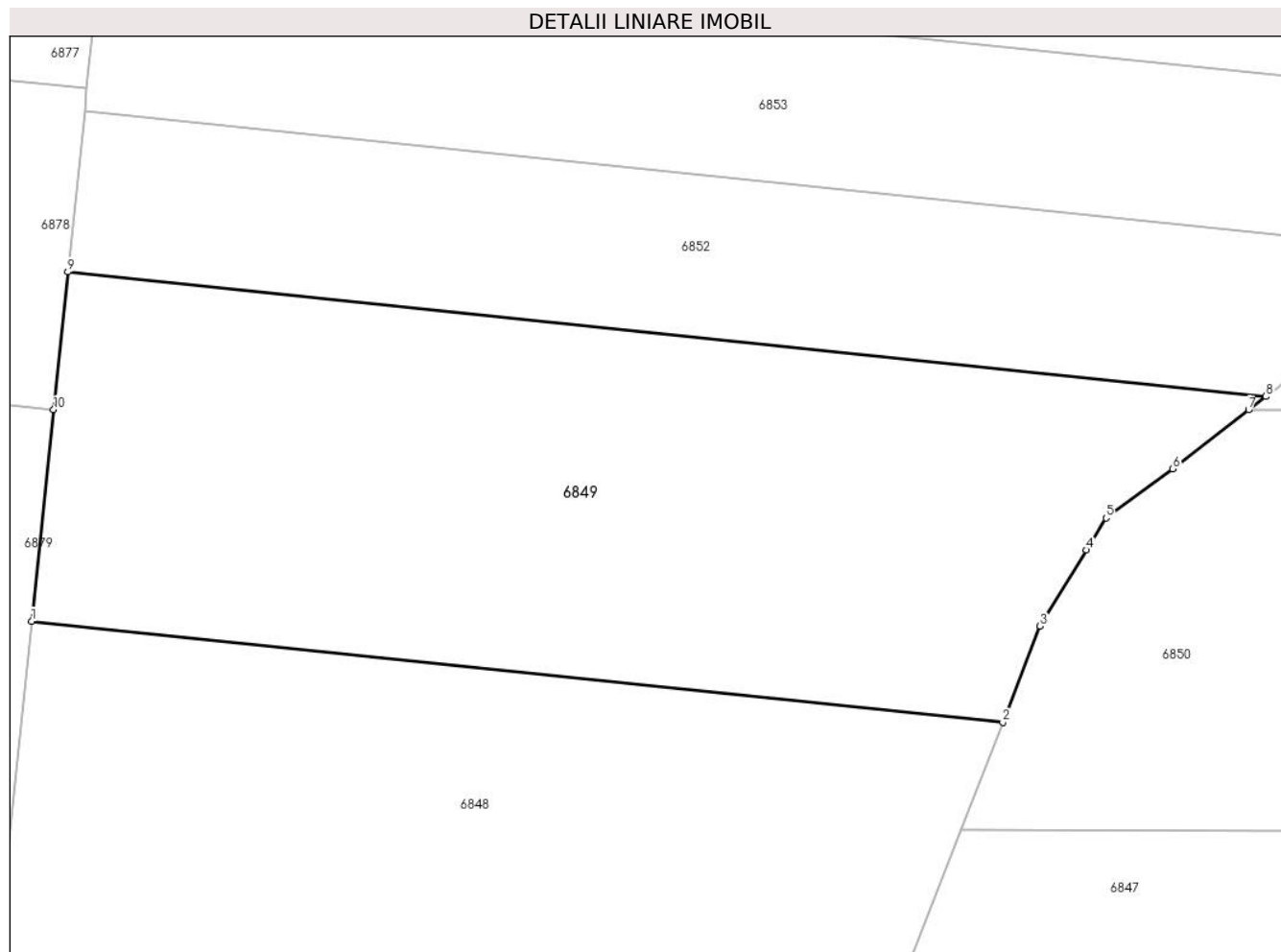
Inscrieri privind dezmembramintele dreptului de proprietate, drepturi reale de garanție și sarcini	Referințe
NU SUNT	

Anexa Nr. 1 La Partea I

Teren

Nr cadastral	Suprafața (mp)*	Observații / Referințe
	31.500	

* Suprafața este determinată în planul de proiecție Stereo 70.



Date referitoare la teren

Crt	Categorie folosință	Intravilan	Suprafața (mp)	Tarla	Parcelă	Nr. topo	Observații / Referințe
1	padure	NU	31.500	U.P. II Mihaieni	UA 89B%	-	

Lungime Segmente

1) Valorile lungimilor segmentelor sunt obținute din proiecție în plan.

Punct început	X / Y	Punct sfârșit	X / Y	Lungime segment (** (m)
1	575.325,394 633.024,431	2	575.608,147 632.995,03	284.277
2	575.608,147 632.995,03	3	575.619,0 633.023,0	30.002
3	575.619,0 633.023,0	4	575.632,565 633.045,147	25.971
4	575.632,565 633.045,147	5	575.638,241 633.054,432	10.882
5	575.638,241 633.054,432	6	575.657,65 633.068,732	24.108

Punct început	X / Y	Punct sfârșit	X / Y	Lungime segment (** (m)
6	575.657,65 633.068,732	7	575.679,727 633.085,909	27.972
7	575.679,727 633.085,909	8	575.684,74 633.089,809	6.351
8	575.684,74 633.089,809	9	575.335,931 633.126,035	350.685
9	575.335,931 633.126,035	10	575.331,772 633.085,936	40.314
10	575.331,772 633.085,936	1	575.325,394 633.024,431	61.835

** Lungimile segmentelor sunt determinate în planul de proiecție Stereo 70 și sunt rotunjite la 1 milimetru.

*** Distanța dintre puncte este formată din segmente cumulate ce sunt mai mici decât valoarea 1 milimetru.

**DATE DESPRE IMOBILUL NR. 6850**

Oficiul de Cadastru și Publicitate Imobiliară NEAMT
Biroul de Cadastru și Publicitate Imobiliară Targu-Neamt

A. Partea I. Descrierea imobilului

TEREN Extravilan

Adresa: Jud. Neamt

Nr. Crt	Nr cadastral Nr. topografic	Suprafața* (mp)	Observații / Referințe
A1		34.900	Sector cadastral:245 Teren neimpregmuit;

B. Partea II. Proprietari și acte

Inscrieri privitoare la dreptul de proprietate și alte drepturi reale		Referințe
/		
Act Administrativ nr. 661, din 07/10/2015 emis de PRIMARIA COMUNEI POIANA TEIULUI (CJSDPAT NEAMT NR. 10199 / 03.04.2015, HCL NR.89 / 20.02.2015 + ANEXA);		
B1	Inscrierea provizorie, drept de PROPRIETATE, dobandit prin Lege, cota actuala 1/1, cota initiala 1/1 1) UNGUREANU VIRGINIA	A1

C. Partea III. SARCINI .

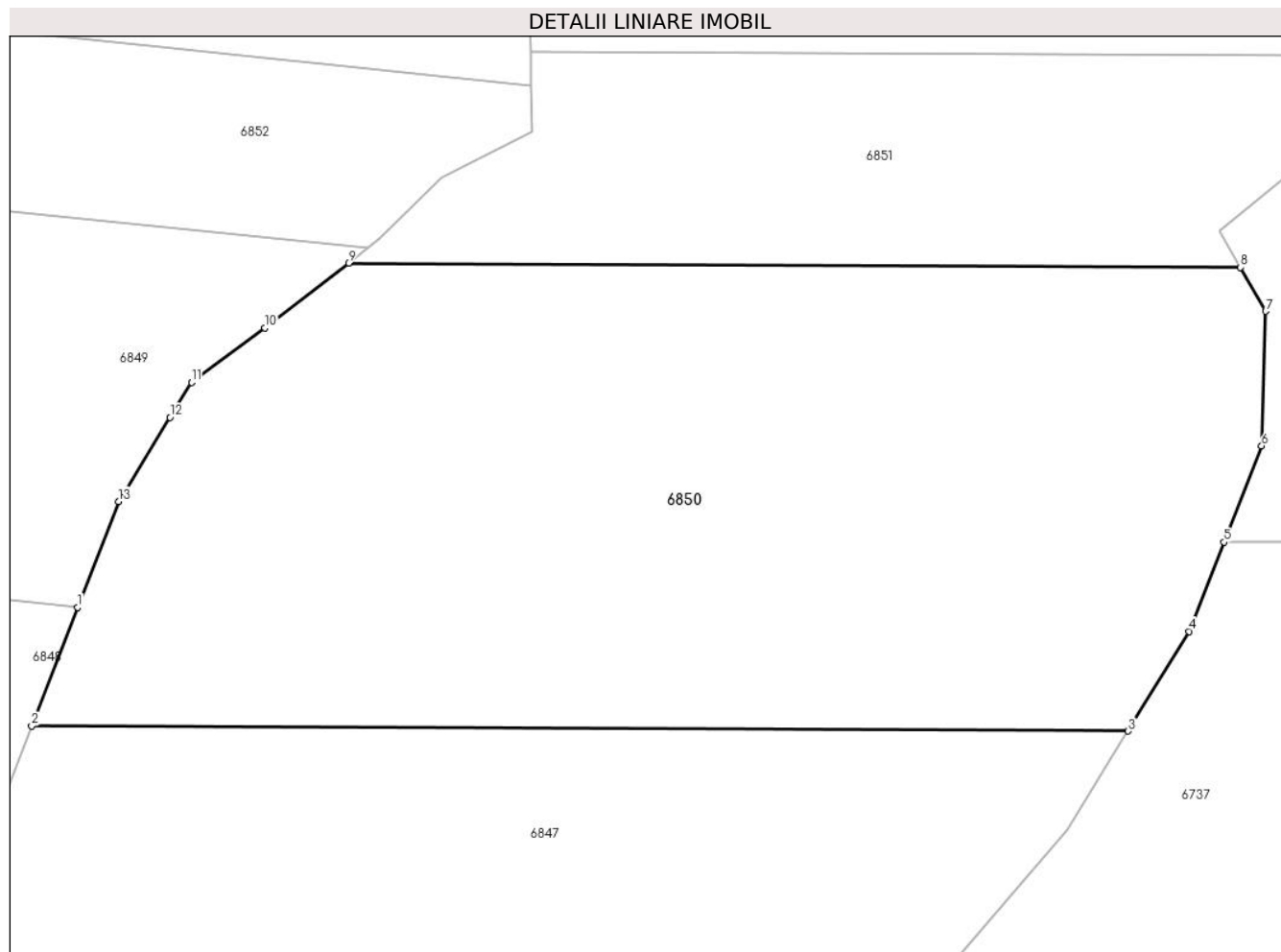
Inscrieri privind dezmembramintele dreptului de proprietate, drepturi reale de garanție și sarcini	Referințe
NU SUNT	

Anexa Nr. 1 La Partea I

Teren

Nr cadastral	Suprafața (mp)*	Observații / Referințe
	34.900	

* Suprafața este determinată în planul de proiecție Stereo 70.



Date referitoare la teren

Crt	Categorie folosință	Intravilan	Suprafața (mp)	Tarla	Parcelă	Nr. topo	Observații / Referințe
1	padure	NU	34.900	U.P. II Mihaieni	UA 88B%	-	

Lungime Segmente

1) Valorile lungimilor segmentelor sunt obținute din proiecție în plan.

Punct început	X / Y	Punct sfârșit	X / Y	Lungime segment (** (m)
1	575.608,147 632.995,03	2	575.596,019 632.963,776	33.525
2	575.596,019 632.963,776	3	575.885,658 632.962,393	289.642
3	575.885,658 632.962,393	4	575.901,772 632.988,715	30.863
4	575.901,772 632.988,715	5	575.910,967 633.012,276	25.292
5	575.910,967 633.012,276	6	575.920,879 633.037,676	27.266

Punct început	X / Y	Punct sfârșit	X / Y	Lungime segment (** (m)
6	575.920,879 633.037,676	7	575.921,958 633.073,152	35.492
7	575.921,958 633.073,152	8	575.915,237 633.084,785	13.435
8	575.915,237 633.084,785	9	575.679,727 633.085,909	235.513
9	575.679,727 633.085,909	10	575.657,65 633.068,732	27.972
10	575.657,65 633.068,732	11	575.638,241 633.054,432	24.108
11	575.638,241 633.054,432	12	575.632,565 633.045,147	10.882
12	575.632,565 633.045,147	13	575.619,0 633.023,0	25.971
13	575.619,0 633.023,0	1	575.608,147 632.995,03	30.002

** Lungimile segmentelor sunt determinate în planul de proiecție Stereo 70 și sunt rotunjite la 1 milimetru.

*** Distanța dintre puncte este formată din segmente cumulate ce sunt mai mici decât valoarea 1 milimetru.

**DATE DESPRE IMOBILUL NR. 6851**

Oficiul de Cadastru și Publicitate Imobiliară NEAMT
 Biroul de Cadastru și Publicitate Imobiliară Targu-Neamt

A. Partea I. Descrierea imobilului

TEREN Extravilan

Adresa: Jud. Neamt

Nr. Crt	Nr cadastral Nr. topografic	Suprafața* (mp)	Observații / Referințe
A1		12.600	Sector cadastral:245 Teren neimpregmuit;

B. Partea II. Proprietari și acte

Inscrieri privitoare la dreptul de proprietate și alte drepturi reale		Referințe
/		
Act Administrativ nr. 687, din 14/10/2015 emis de PRIMARIA COMUNEI POIANA TEIULUI (CJSDPAT NEAMT NR. 10199 / 03.04.2015, HCL NR.89 / 20.02.2015 + ANEXA);		
B1	Inscrierea provizorie, drept de PROPRIETATE, dobandit prin Lege, cota actuala 1/1, cota initiala 1/1 1) IOSUB AURELIA	A1

C. Partea III. SARCINI .

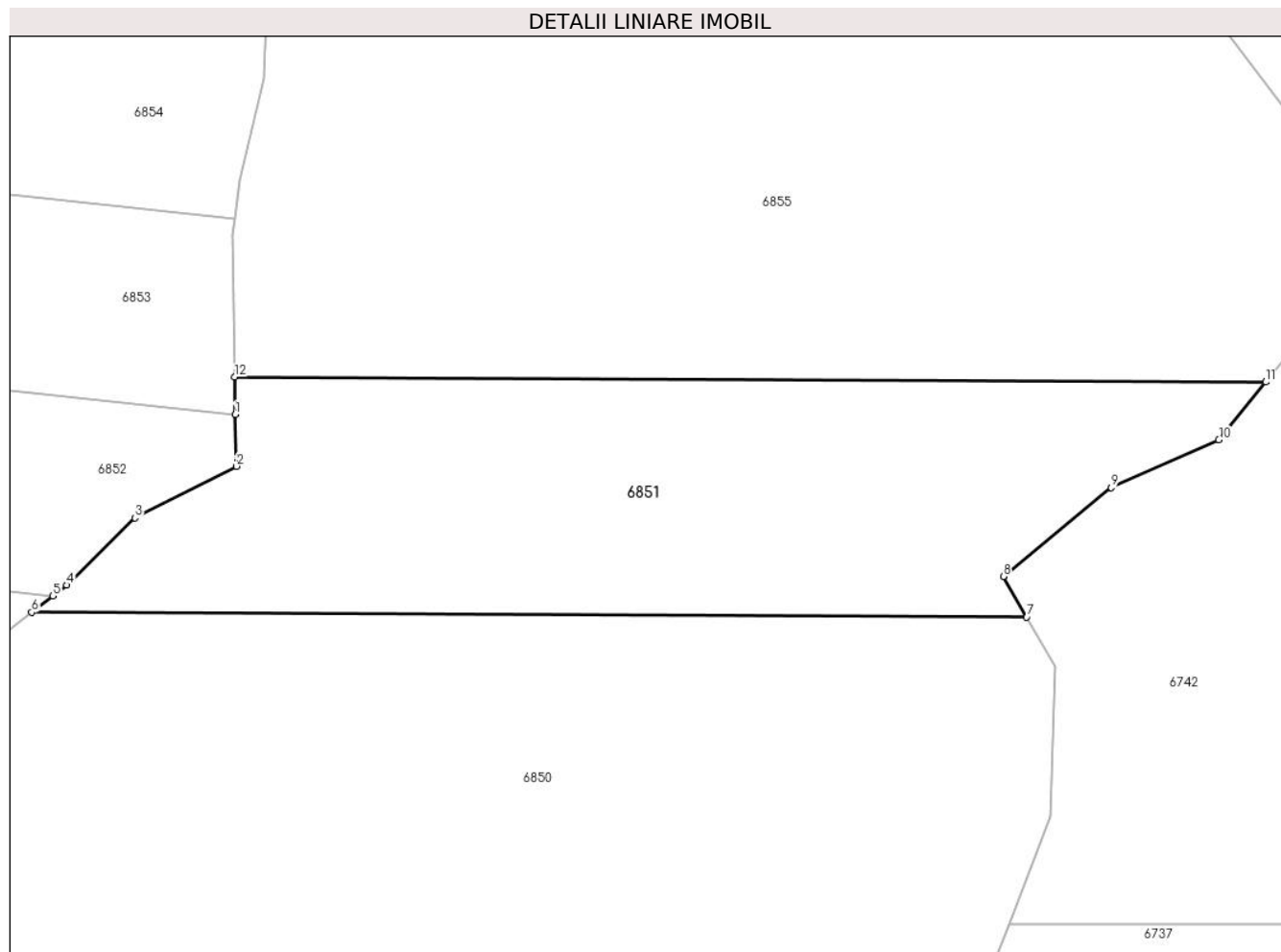
Inscrieri privind dezmembramintele dreptului de proprietate, drepturi reale de garanție și sarcini	Referințe
NU SUNT	

Anexa Nr. 1 La Partea I

Teren

Nr cadastral	Suprafața (mp)*	Observații / Referințe
	12.600	

* Suprafața este determinată în planul de proiecție Stereo 70.



Date referitoare la teren

Crt	Categorie folosință	Intravilan	Suprafața (mp)	Tarla	Parcelă	Nr. topo	Observații / Referințe
1	padure	NU	12.600	U.P. II Mihaieni	UA 88A%, 88B%	-	

Lungime Segmente

1) Valorile lungimilor segmentelor sunt obținute din proiecție în plan.

Punct început	X / Y	Punct sfârșit	X / Y	Lungime segment (** (m)
1	575.727,937 633.132,693	2	575.728,123 633.120,432	12.262
2	575.728,123 633.120,432	3	575.704,147 633.108,263	26.887
3	575.704,147 633.108,263	4	575.688,016 633.092,358	22.653
4	575.688,016 633.092,358	5	575.684,74 633.089,809	4.151
5	575.684,74 633.089,809	6	575.679,727 633.085,909	6.351

Punct început	X / Y	Punct sfârșit	X / Y	Lungime segment (** (m)
6	575.679,727 633.085,909	7	575.915,237 633.084,785	235.513
7	575.915,237 633.084,785	8	575.909,674 633.094,413	11.12
8	575.909,674 633.094,413	9	575.935,244 633.115,429	33.098
9	575.935,244 633.115,429	10	575.960,683 633.126,717	27.831
10	575.960,683 633.126,717	11	575.971,781 633.140,372	17.596
11	575.971,781 633.140,372	12	575.727,803 633.141,537	243.981
12	575.727,803 633.141,537	1	575.727,937 633.132,693	8.845

** Lungimile segmentelor sunt determinate în planul de proiecție Stereo 70 și sunt rotunjite la 1 milimetru.

*** Distanța dintre puncte este formată din segmente cumulate ce sunt mai mici decât valoarea 1 milimetru.

**DATE DESPRE IMOBILUL NR. 6852**

Oficiul de Cadastru și Publicitate Imobiliară NEAMT
Biroul de Cadastru și Publicitate Imobiliară Targu-Neamt

A. Partea I. Descrierea imobilului

TEREN Extravilan

Adresa: Jud. Neamt

Nr. Crt	Nr cadastral Nr. topografic	Suprafața* (mp)	Observații / Referințe
A1		17.600	Sector cadastral:245 Teren neimpregmuit;

B. Partea II. Proprietari și acte

Inscrieri privitoare la dreptul de proprietate și alte drepturi reale		Referințe
/		
Act Administrativ nr. 669, din 12/10/2015 emis de PRIMARIA COMUNEI POIANA TEIULUI (CJSDPAT NEAMT NR. 10199 / 03.04.2015, HCL NR.89 / 20.02.2015 + ANEXA);		
B1	Inscrierea provizorie, drept de PROPRIETATE, dobandit prin Lege, cota actuala 1/1, cota initiala 1/1 1) UNGUREANU ANA	A1

C. Partea III. SARCINI .

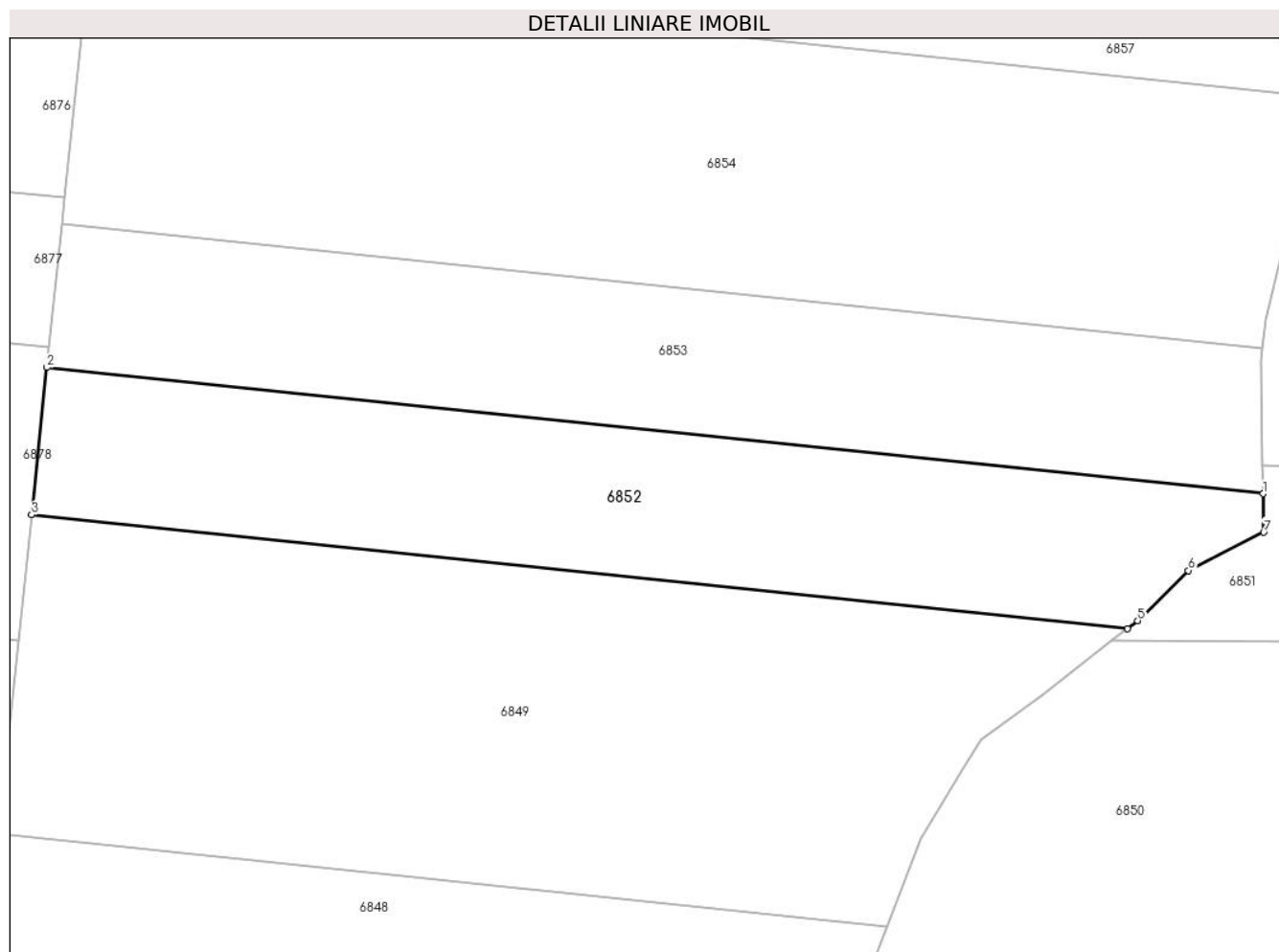
Inscrieri privind dezmembramintele dreptului de proprietate, drepturi reale de garanție și sarcini	Referințe
NU SUNT	

Anexa Nr. 1 La Partea I

Teren

Nr cadastral	Suprafața (mp)*	Observații / Referințe
	17.600	

* Suprafața este determinată în planul de proiecție Stereo 70.



Date referitoare la teren

Crt	Categorie folosință	Intra vilan	Suprafața (mp)	Tarla	Parcelă	Nr. topo	Observații / Referințe
1	padure	NU	17.600	U.P. II Mihaieni	UA 89B%	-	

Lungime Segmente

1) Valorile lungimilor segmentelor sunt obținute din proiecție în plan.

Punct început	X / Y	Punct sfârșit	X / Y	Lungime segment (** (m)
1	575.727,937 633.132,693	2	575.340,79 633.172,887	389.228
2	575.340,79 633.172,887	3	575.335,931 633.126,035	47.103
3	575.335,931 633.126,035	4	575.684,74 633.089,809	350.685
4	575.684,74 633.089,809	5	575.688,016 633.092,358	4.151
5	575.688,016 633.092,358	6	575.704,147 633.108,263	22.653

Punct început	X / Y	Punct sfârșit	X / Y	Lungime segment (** (m)
6	575.704,147 633.108,263	7	575.728,123 633.120,432	26.887
7	575.728,123 633.120,432	1	575.727,937 633.132,693	12.262

** Lungimile segmentelor sunt determinate în planul de proiecție Stereo 70 și sunt rotunjite la 1 milimetru.

*** Distanța dintre puncte este formată din segmente cumulate ce sunt mai mici decât valoarea 1 milimetru.

**DATE DESPRE IMOBILUL NR. 6853**

Oficiul de Cadastru și Publicitate Imobiliară NEAMT
Biroul de Cadastru și Publicitate Imobiliară Targu-Neamt

A. Partea I. Descrierea imobilului

TEREN Extravilan

Adresa: Jud. Neamt

Nr. Crt	Nr cadastral Nr. topografic	Suprafața* (mp)	Observații / Referințe
A1		17.800	Sector cadastral:245 Teren neimpregmuit;

B. Partea II. Proprietari și acte

Inscrieri privitoare la dreptul de proprietate și alte drepturi reale		Referințe
/		
Act Administrativ nr. 729, din 16/10/2015 emis de PRIMARIA COMUNEI POIANA TEIULUI (CJSDPAT NEAMT NR. 10199 / 03.04.2015, HCL NR.89 / 20.02.2015 + ANEXA);		
B1	Inscrierea provizorie, drept de PROPRIETATE, dobandit prin Lege, cota actuala 1/1, cota initiala 1/1 1) BONTEANU ANA	A1

C. Partea III. SARCINI .

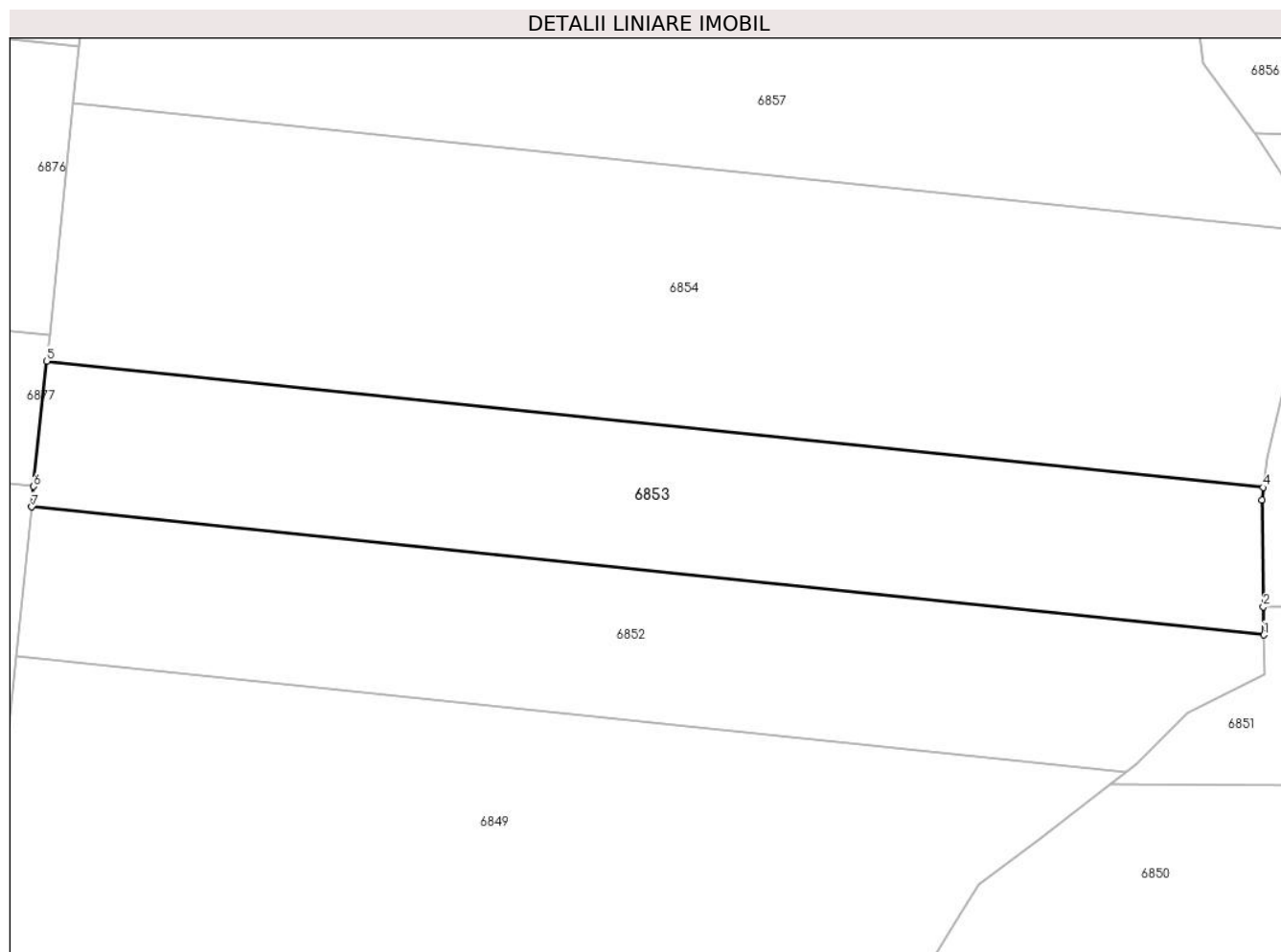
Inscrieri privind dezmembramintele dreptului de proprietate, drepturi reale de garanție și sarcini	Referințe
NU SUNT	

Anexa Nr. 1 La Partea I

Teren

Nr cadastral	Suprafața (mp)*	Observații / Referințe
	17.800	

* Suprafața este determinată în planul de proiecție Stereo 70.



Date referitoare la teren

Crt	Categorie folosință	Intravilan	Suprafața (mp)	Tarla	Parcelă	Nr. topo	Observații / Referințe
1	padure	NU	17.800	U.P. II Mihaieni	UA 89B%	-	

Lungime Segmente

1) Valorile lungimilor segmentelor sunt obținute din proiecție în plan.

Punct început	X / Y	Punct sfârșit	X / Y	Lungime segment (** (m)
1	575.727,937 633.132,693	2	575.727,803 633.141,537	8.845
2	575.727,803 633.141,537	3	575.727,293 633.175,118	33.585
3	575.727,293 633.175,118	4	575.727,762 633.179,015	3.925
4	575.727,762 633.179,015	5	575.345,54 633.218,693	384.276
5	575.345,54 633.218,693	6	575.341,455 633.179,302	39.602

Punct început	X / Y	Punct sfârșit	X / Y	Lungime segment (** (m)
6	575.341,455 633.179,302	7	575.340,79 633.172,887	6.449
7	575.340,79 633.172,887	1	575.727,937 633.132,693	389.228

** Lungimile segmentelor sunt determinate în planul de proiecție Stereo 70 și sunt rotunjite la 1 milimetru.

*** Distanța dintre puncte este formată din segmente cumulate ce sunt mai mici decât valoarea 1 milimetru.

**DATE DESPRE IMOBILUL NR. 6854**

Oficiul de Cadastru și Publicitate Imobiliară NEAMT
Biroul de Cadastru și Publicitate Imobiliară Targu-Neamt

A. Partea I. Descrierea imobilului

TEREN Extravilan

Adresa: Jud. Neamt

Nr. Crt	Nr cadastral Nr. topografic	Suprafața* (mp)	Observații / Referințe
A1		31.500	Sector cadastral:245 Teren neimpregmuit;

B. Partea II. Proprietari și acte

Inscrieri privitoare la dreptul de proprietate și alte drepturi reale		Referințe
/		
Act Administrativ nr. 664, din 12/10/2015 emis de PRIMARIA COMUNEI POIANA TEIULUI (CJSDPAT NEAMT NR. 10199 / 03.04.2015, HCL NR.89 / 20.02.2015 + ANEXA);		
B1	Inscrierea provizorie, drept de PROPRIETATE, dobandit prin Lege, cota actuala 1/1, cota initiala 1/1 1) BOSTAN ANA	A1

C. Partea III. SARCINI .

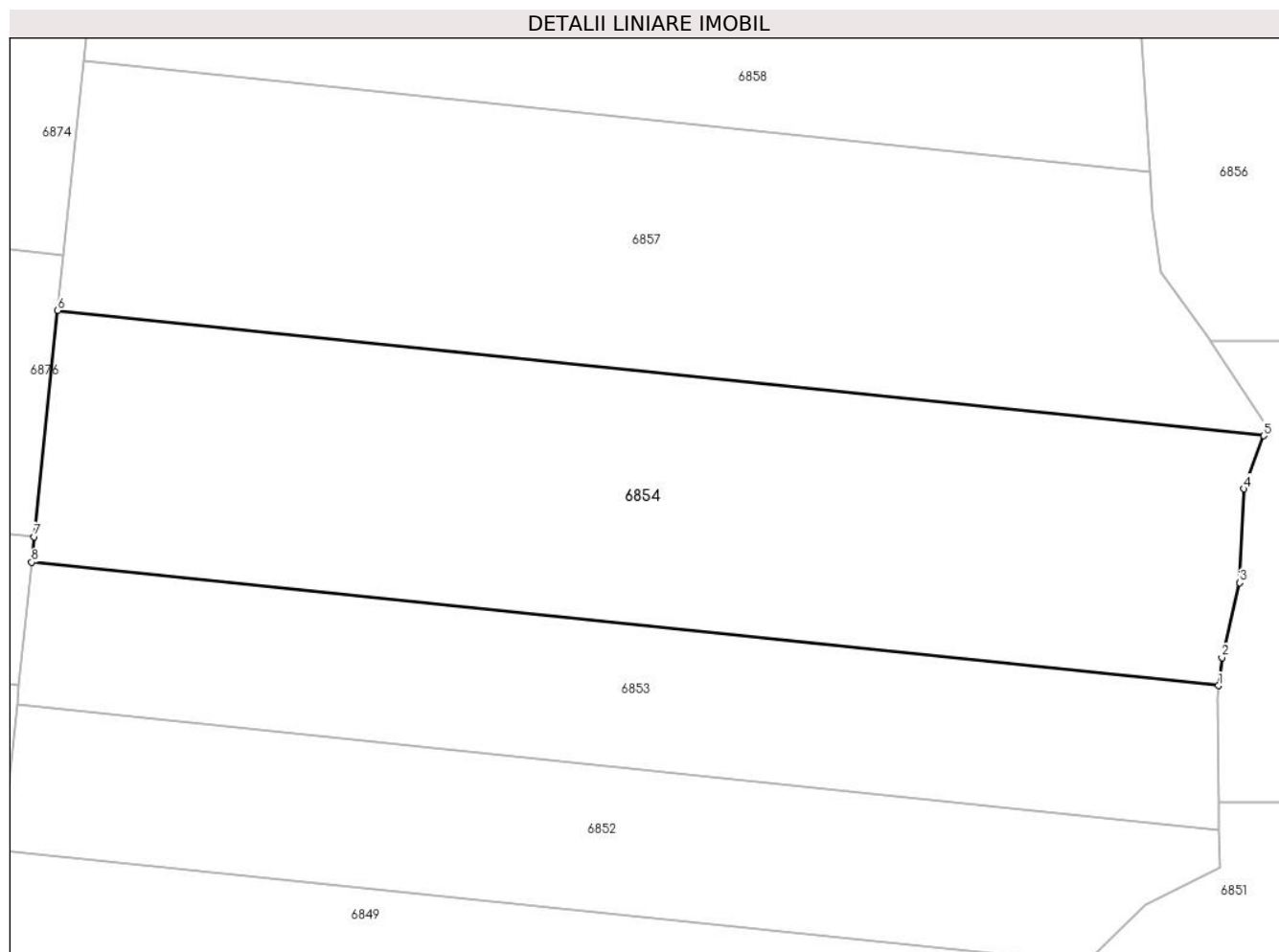
Inscrieri privind dezmembramintele dreptului de proprietate, drepturi reale de garanție și sarcini	Referințe
NU SUNT	

Anexa Nr. 1 La Partea I

Teren

Nr cadastral	Suprafața (mp)*	Observații / Referințe
	31.500	

* Suprafața este determinată în planul de proiecție Stereo 70.



Date referitoare la teren

Crt	Categorie folosință	Intravilan	Suprafața (mp)	Tarla	Parcelă	Nr. topo	Observații / Referințe
1	padure	NU	31.500	U.P. II Mihaieni	UA 89B%	-	

Lungime Segmente

1) Valorile lungimilor segmentelor sunt obținute din proiecție în plan.

Punct început	X / Y	Punct sfârșit	X / Y	Lungime segment (** (m)
1	575.727,762 633.179,015	2	575.728,851 633.188,06	9.11
2	575.728,851 633.188,06	3	575.734,631 633.212,117	24.742
3	575.734,631 633.212,117	4	575.735,941 633.242,34	30.251
4	575.735,941 633.242,34	5	575.742,308 633.259,428	18.236
5	575.742,308 633.259,428	6	575.353,945 633.299,735	390.449

Punct început	X / Y	Punct sfârșit	X / Y	Lungime segment (** (m)
6	575.353,945 633.299,735	7	575.346,387 633.226,859	73.267
7	575.346,387 633.226,859	8	575.345,54 633.218,693	8.21
8	575.345,54 633.218,693	1	575.727,762 633.179,015	384.276

** Lungimile segmentelor sunt determinate în planul de proiecție Stereo 70 și sunt rotunjite la 1 milimetru.

*** Distanța dintre puncte este formată din segmente cumulate ce sunt mai mici decât valoarea 1 milimetru.

**DATE DESPRE IMOBILUL NR. 6855**

Oficiul de Cadastru și Publicitate Imobiliară NEAMT
Biroul de Cadastru și Publicitate Imobiliară Targu-Neamt

A. Partea I. Descrierea imobilului

TEREN Extravilan

Adresa: Jud. Neamt

Nr. Crt	Nr cadastral Nr. topografic	Suprafața* (mp)	Observații / Referințe
A1		34.400	Sector cadastral:245 Teren neimpregmuit;

B. Partea II. Proprietari și acte

Inscrieri privitoare la dreptul de proprietate și alte drepturi reale		Referințe
/		
Act Administrativ nr. 718, din 15/10/2015 emis de PRIMARIA COMUNEI POIANA TEIULUI (CJSDPAT NEAMT NR. 10199 / 03.04.2015, HCL NR.89 / 20.02.2015 + ANEXA);		
B1	Inscrierea provizorie, drept de PROPRIETATE, dobandit prin Lege, cota actuala 1/1, cota initiala 1/1 1) TANASA MIHAI 2) TANASA IOAN 3) ALEXANDRU AURELIA	A1

C. Partea III. SARCINI .

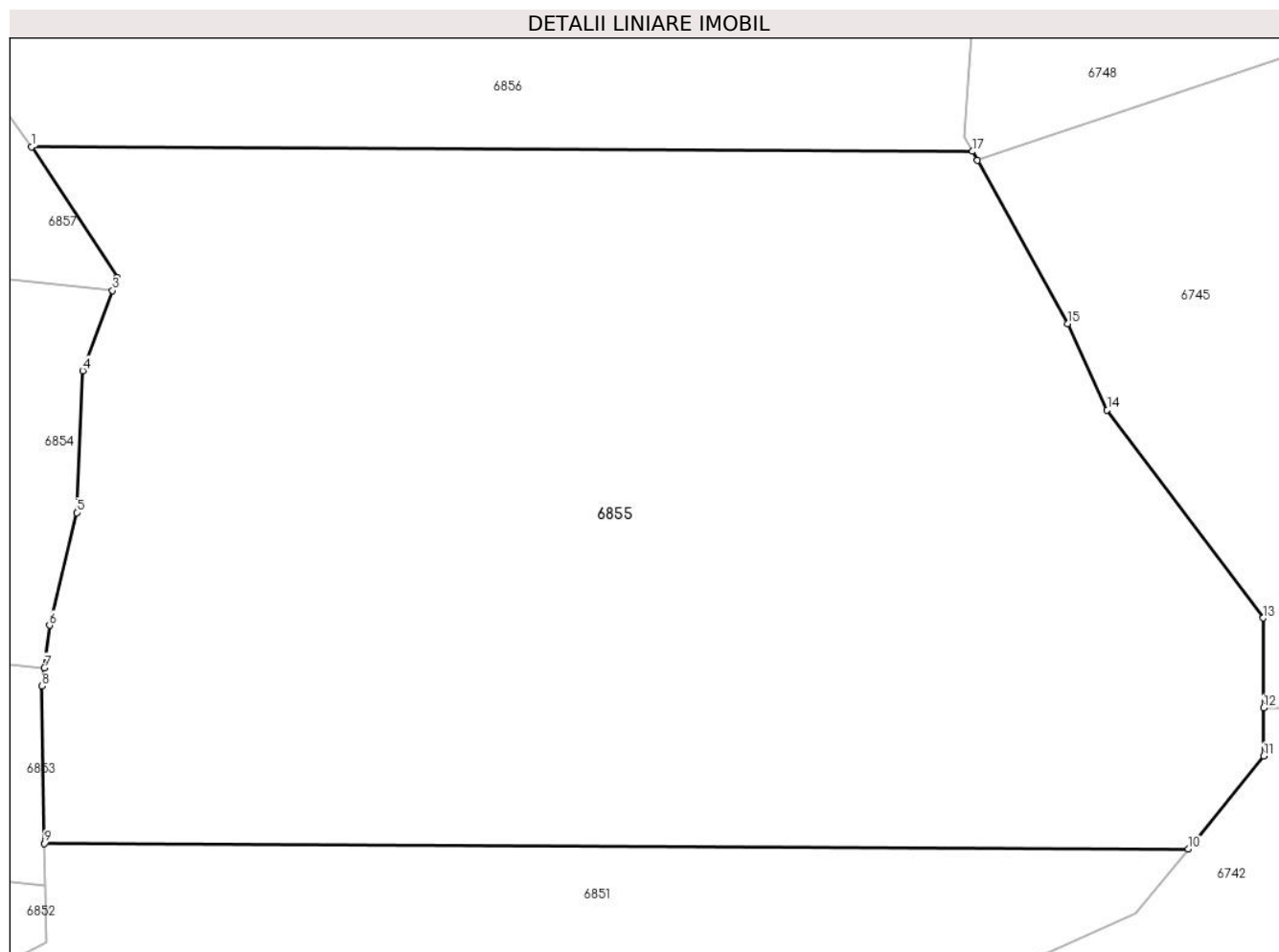
Inscrieri privind dezmembramintele dreptului de proprietate, drepturi reale de garanție și sarcini	Referințe
NU SUNT	

Anexa Nr. 1 La Partea I

Teren

Nr cadastral	Suprafața (mp)*	Observații / Referințe
	34.400	

* Suprafața este determinată în planul de proiecție Stereo 70.



Date referitoare la teren

Crt	Categorie folosință	Intra vilan	Suprafața (mp)	Tarla	Parcelă	Nr. topo	Observații / Referințe
1	padure	NU	34.400	U.P. II Mihaieni	UA 88A%, 88B%	-	

Lungime Segmente

1) Valorile lungimilor segmentelor sunt obținute din proiecție în plan.

Punct început	X / Y	Punct sfârșit	X / Y	Lungime segment (** (m)
1	575.725,042 633.290,061	2	575.743,35 633.262,224	33.318
2	575.743,35 633.262,224	3	575.742,308 633.259,428	2.984
3	575.742,308 633.259,428	4	575.735,941 633.242,34	18.236
4	575.735,941 633.242,34	5	575.734,631 633.212,117	30.251
5	575.734,631 633.212,117	6	575.728,851 633.188,06	24.742

Punct început	X / Y	Punct sfârșit	X / Y	Lungime segment (** (m)
6	575.728,851 633.188,06	7	575.727,762 633.179,015	9.11
7	575.727,762 633.179,015	8	575.727,293 633.175,118	3.925
8	575.727,293 633.175,118	9	575.727,803 633.141,537	33.585
9	575.727,803 633.141,537	10	575.971,781 633.140,372	243.981
10	575.971,781 633.140,372	11	575.987,906 633.160,213	25.567
11	575.987,906 633.160,213	12	575.987,85 633.170,45	10.237
12	575.987,85 633.170,45	13	575.987,745 633.189,629	19.179
13	575.987,745 633.189,629	14	575.954,51 633.234,008	55.444
14	575.954,51 633.234,008	15	575.946,044 633.252,405	20.251
15	575.946,044 633.252,405	16	575.926,833 633.287,171	39.721
16	575.926,833 633.287,171	17	575.925,766 633.289,103	2.207
17	575.925,766 633.289,103	1	575.725,042 633.290,061	200.726

** Lungimile segmentelor sunt determinate în planul de proiecție Stereo 70 și sunt rotunjite la 1 milimetru.

*** Distanța dintre puncte este formată din segmente cumulate ce sunt mai mici decât valoarea 1 milimetru.

**DATE DESPRE IMOBILUL NR. 6856**

Oficiul de Cadastru și Publicitate Imobiliară NEAMT
Biroul de Cadastru și Publicitate Imobiliară Targu-Neamt

A. Partea I. Descrierea imobilului

TEREN Extravilan

Adresa: Jud. Neamt

Nr. Crt	Nr cadastral Nr. topografic	Suprafața* (mp)	Observații / Referințe
A1		28.400	Sector cadastral:245 Teren neimprejmuit;

B. Partea II. Proprietari și acte

Inscrieri privitoare la dreptul de proprietate și alte drepturi reale		Referințe
/		
Act Administrativ nr. 662, din 07/10/2015 emis de PRIMARIA COMUNEI POIANA TEIULUI (CJSDPAT NEAMT NR. 10199 / 03.04.2015, HCL NR.89 / 20.02.2015 + ANEXA);		
B1	Inscrierea provizorie, drept de PROPRIETATE, dobandit prin Lege, cota actuala 1/1, cota initiala 1/1 1) JBANCA VIAN	A1

C. Partea III. SARCINI .

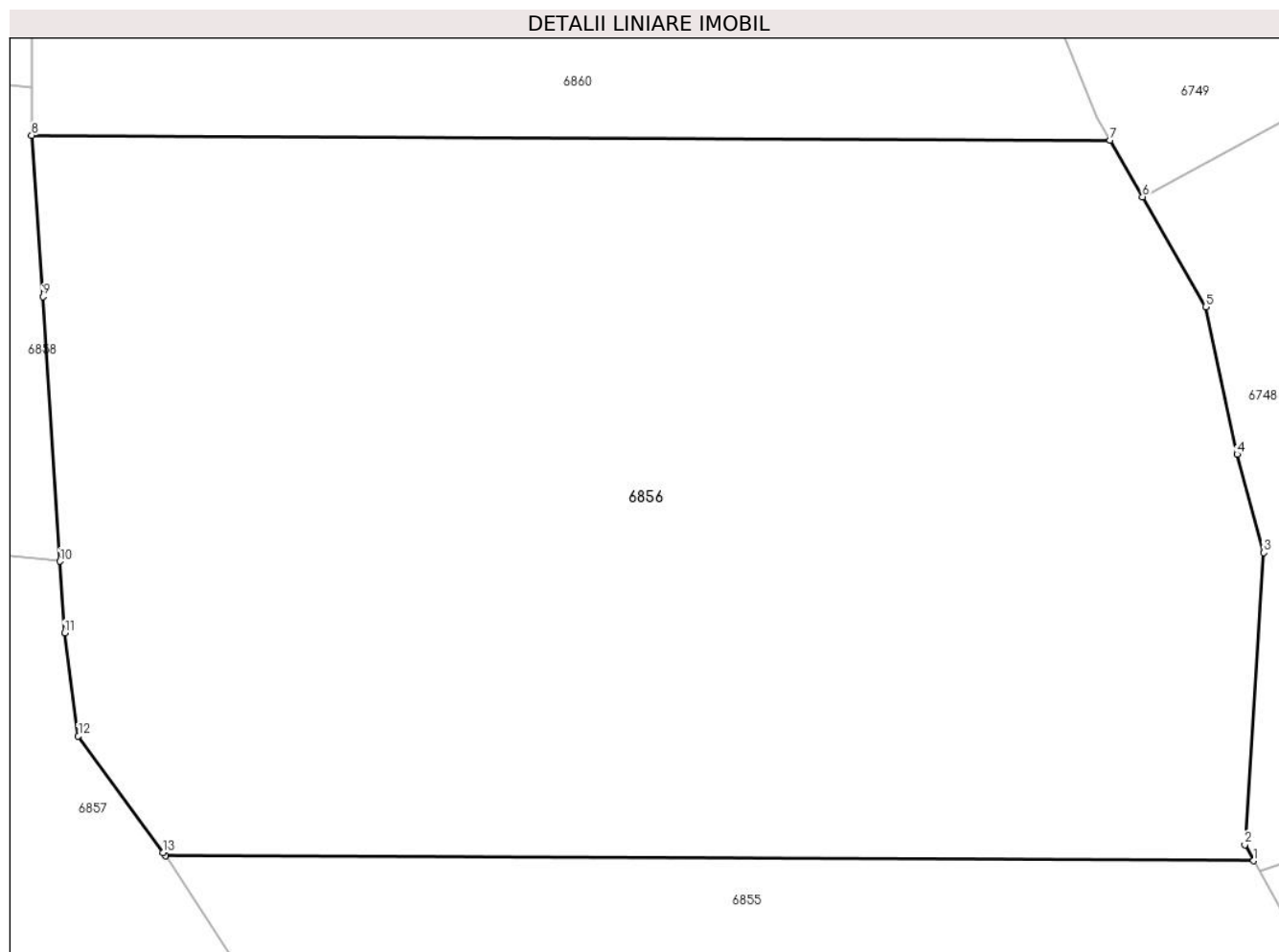
Inscrieri privind dezmembramintele dreptului de proprietate, drepturi reale de garanție și sarcini	Referințe
NU SUNT	

Anexa Nr. 1 La Partea I

Teren

Nr cadastral	Suprafața (mp)*	Observații / Referințe
	28.400	

* Suprafața este determinată în planul de proiecție Stereo 70.



Date referitoare la teren

Crt	Categorie folosință	Intravilan	Suprafața (mp)	Tarla	Parcelă	Nr. topo	Observații / Referințe
1	padure	NU	28.400	U.P. II Mihaieni	UA 88A%, 88B%	-	

Lungime Segmente

1) Valorile lungimilor segmentelor sunt obținute din proiecție în plan.

Punct început	X / Y	Punct sfârșit	X / Y	Lungime segment (** (m)
1	575.925,766 633.289,103	2	575.924,127 633.292,069	3.389
2	575.924,127 633.292,069	3	575.927,632 633.345,896	53.941
3	575.927,632 633.345,896	4	575.922,71 633.364,017	18.778
4	575.922,71 633.364,017	5	575.916,951 633.391,231	27.817
5	575.916,951 633.391,231	6	575.905,29 633.411,482	23.368

Punct început	X / Y	Punct sfârşit	X / Y	Lungime segment (** (m)
6	575.905,29 633.411,482	7	575.899,303 633.421,879	11.998
7	575.899,303 633.421,879	8	575.700,394 633.422,828	198.911
8	575.700,394 633.422,828	9	575.702,461 633.393,064	29.836
9	575.702,461 633.393,064	10	575.705,612 633.344,304	48.862
10	575.705,612 633.344,304	11	575.706,466 633.331,089	13.243
11	575.706,466 633.331,089	12	575.709,007 633.312,097	19.161
12	575.709,007 633.312,097	13	575.724,684 633.290,605	26.602
13	575.724,684 633.290,605	14	575.725,042 633.290,061	0.651
14	575.725,042 633.290,061	1	575.925,766 633.289,103	200.726

** Lungimile segmentelor sunt determinate în planul de proiecție Stereo 70 și sunt rotunjite la 1 milimetru.

*** Distanța dintre puncte este formată din segmente cumulate ce sunt mai mici decât valoarea 1 milimetru.

**DATE DESPRE IMOBILUL NR. 6857**

Oficiul de Cadastru și Publicitate Imobiliară NEAMT
 Biroul de Cadastru și Publicitate Imobiliară Targu-Neamt

A. Partea I. Descrierea imobilului

TEREN Extravilan

Adresa: Jud. Neamt

Nr. Crt	Nr cadastral Nr. topografic	Suprafața* (mp)	Observații / Referințe
A1		29.300	Sector cadastral:245 Teren neimpregmuit;

B. Partea II. Proprietari și acte

Inscrieri privitoare la dreptul de proprietate și alte drepturi reale		Referințe
/		
Act Administrativ nr. 663, din 12/10/2015 emis de PRIMARIA COMUNEI POIANA TEIULUI (CJSDPAT NEAMT NR. 10199 / 03.04.2015, HCL NR.89 / 20.02.2015 + ANEXA);		
B1	Inscrierea provizorie, drept de PROPRIETATE, dobandit prin Lege, cota actuala 1/1, cota initiala 1/1 1) COJOCARU MARIA	A1

C. Partea III. SARCINI .

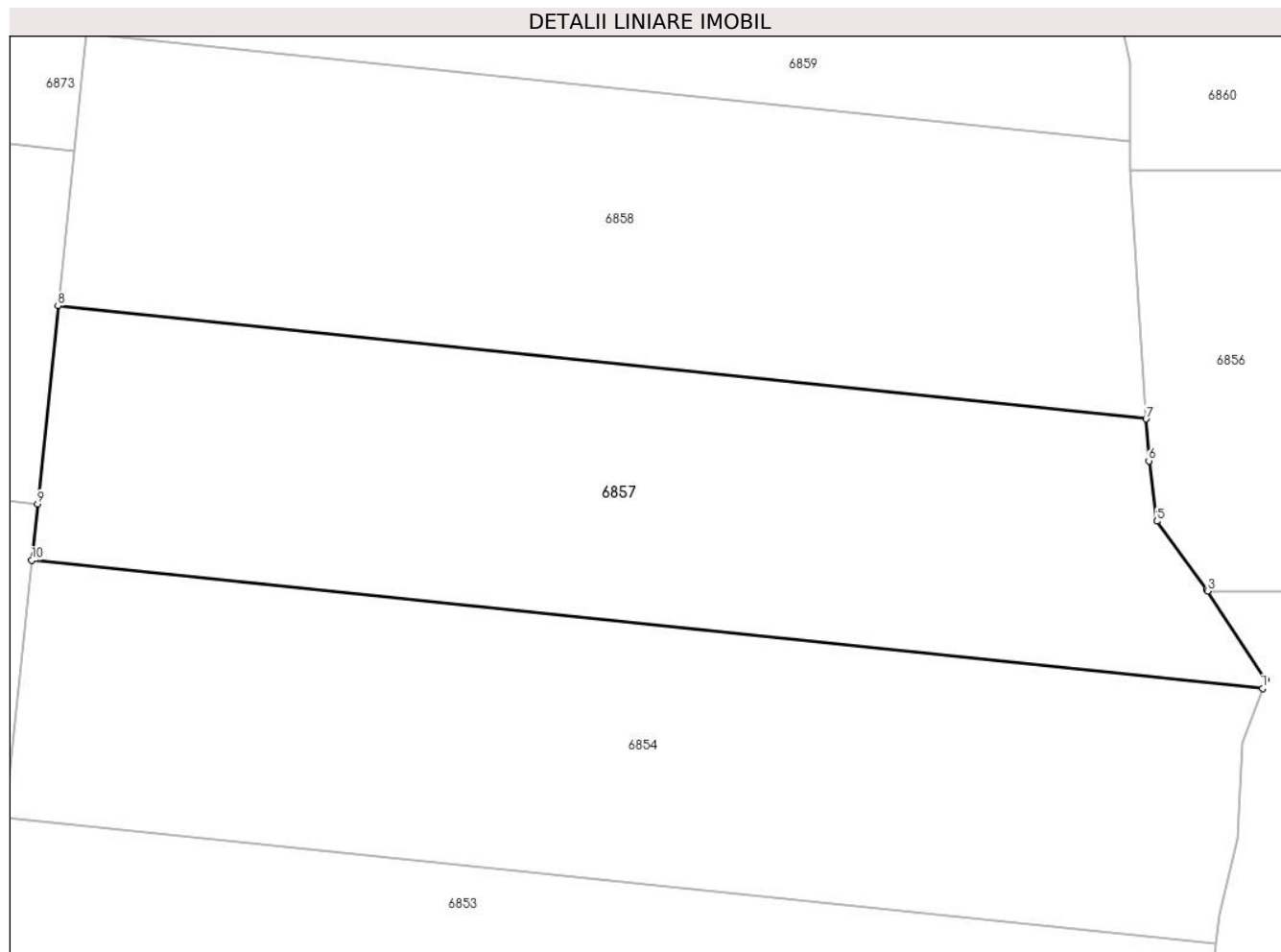
Inscrieri privind dezmembramintele dreptului de proprietate, drepturi reale de garanție și sarcini	Referințe
NU SUNT	

Anexa Nr. 1 La Partea I

Teren

Nr cadastral	Suprafața (mp)*	Observații / Referințe
	29.300	

* Suprafața este determinată în planul de proiecție Stereo 70.



Date referitoare la teren

Crt	Categorie folosință	Intravilan	Suprafața (mp)	Tarla	Parcelă	Nr. topo	Observații / Referințe
1	padure	NU	29.300	U.P. II Mihaieni	UA 89A%, 89B%	-	

Lungime Segmente

1) Valorile lungimilor segmentelor sunt obținute din proiecție în plan.

Punct început	X / Y	Punct sfârșit	X / Y	Lungime segment (** (m)
1	575.742,308 633.259,428	2	575.743,35 633.262,224	2.984
2	575.743,35 633.262,224	3	575.725,042 633.290,061	33.318
3	575.725,042 633.290,061	4	575.724,684 633.290,605	0.651
4	575.724,684 633.290,605	5	575.709,007 633.312,097	26.602
5	575.709,007 633.312,097	6	575.706,466 633.331,089	19.161

Punct început	X / Y	Punct sfârșit	X / Y	Lungime segment (** (m)
6	575.706,466 633.331,089	7	575.705,612 633.344,304	13.243
7	575.705,612 633.344,304	8	575.362,262 633.379,942	345.195
8	575.362,262 633.379,942	9	575.355,784 633.317,477	62.8
9	575.355,784 633.317,477	10	575.353,945 633.299,735	17.837
10	575.353,945 633.299,735	1	575.742,308 633.259,428	390.449

** Lungimile segmentelor sunt determinate în planul de proiecție Stereo 70 și sunt rotunjite la 1 milimetru.

*** Distanța dintre puncte este formată din segmente cumulate ce sunt mai mici decât valoarea 1 milimetru.

**DATE DESPRE IMOBILUL NR. 6858**

Oficiul de Cadastru și Publicitate Imobiliară NEAMT
Biroul de Cadastru și Publicitate Imobiliară Targu-Neamt

A. Partea I. Descrierea imobilului

TEREN Extravilan

Adresa: Jud. Neamt

Nr. Crt	Nr cadastral Nr. topografic	Suprafața* (mp)	Observații / Referințe
A1		29.200	Sector cadastral:245 Teren neimprejmuit;

B. Partea II. Proprietari și acte

Inscrieri privitoare la dreptul de proprietate și alte drepturi reale		Referințe
/		
Act Administrativ nr. 771, din 18/10/2015 emis de PRIMARIA COMUNEI POIANA TEIULUI (CJSDPAT NEAMT NR. 10199 / 03.04.2015, HCL NR.89 / 20.02.2015 + ANEXA);		
B1	Inscrierea provizorie, drept de PROPRIETATE, dobandit prin Lege, cota actuala 1/1, cota initiala 1/1 1) PINTILIE GHEORGHE	A1

C. Partea III. SARCINI .

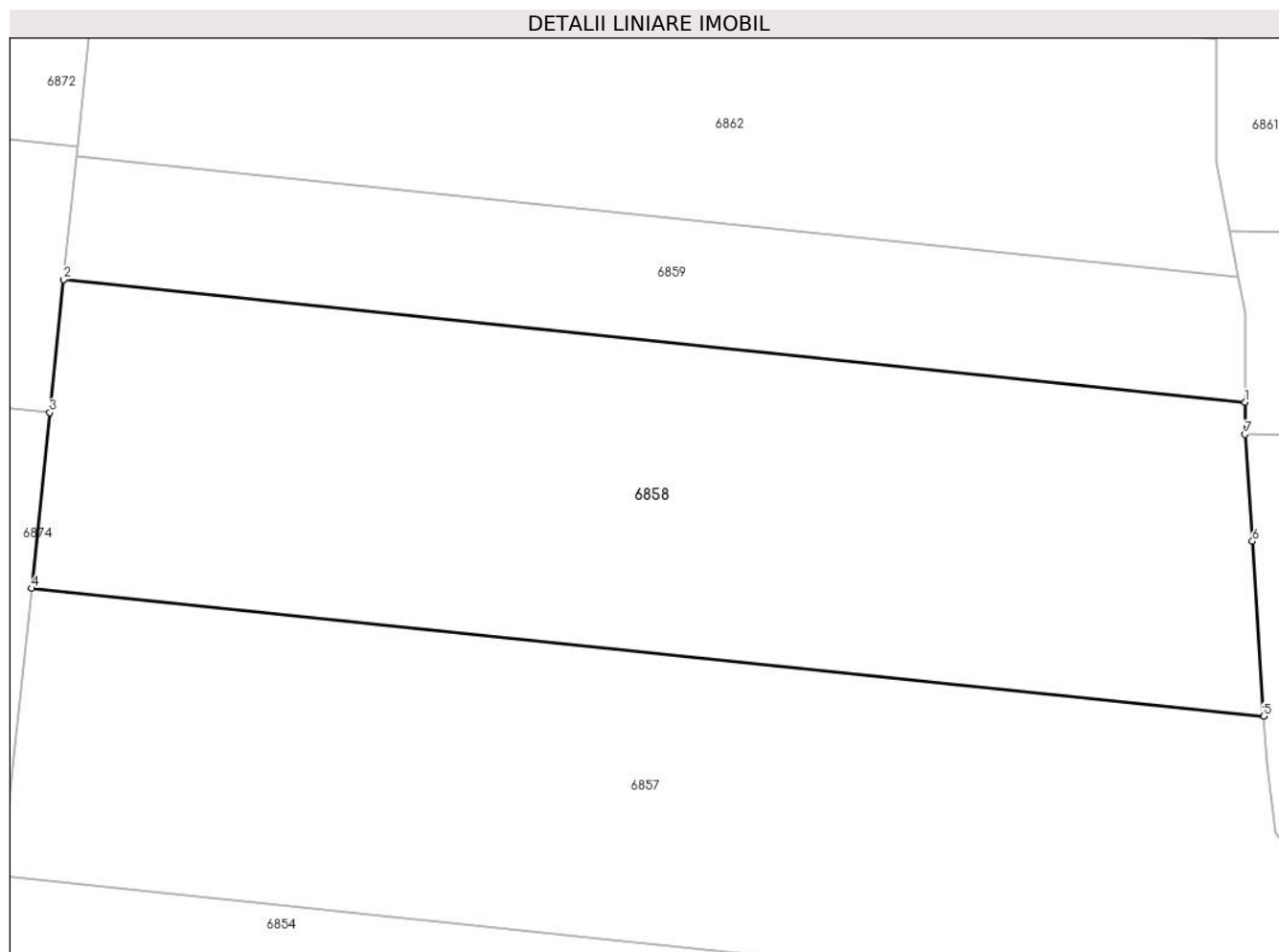
Inscrieri privind dezmembramintele dreptului de proprietate, drepturi reale de garanție și sarcini	Referințe
NU SUNT	

Anexa Nr. 1 La Partea I

Teren

Nr cadastral	Suprafața (mp)*	Observații / Referințe
	29.200	

* Suprafața este determinată în planul de proiecție Stereo 70.



Date referitoare la teren

Crt	Categorie folosință	Intravilan	Suprafața (mp)	Tarla	Parcelă	Nr. topo	Observații / Referințe
1	padure	NU	29.200	U.P. II Mihaieni	UA 89A%, 89B%	-	

Lungime Segmente

1) Valorile lungimilor segmentelor sunt obținute din proiecție în plan.

Punct început	X / Y	Punct sfârșit	X / Y	Lungime segment (** (m)
1	575.700,409 633.431,735	2	575.371,177 633.465,905	331.0
2	575.371,177 633.465,905	3	575.367,338 633.428,886	37.218
3	575.367,338 633.428,886	4	575.362,262 633.379,942	49.207
4	575.362,262 633.379,942	5	575.705,612 633.344,304	345.195
5	575.705,612 633.344,304	6	575.702,461 633.393,064	48.862

Punct început	X / Y	Punct sfârșit	X / Y	Lungime segment (** (m)
6	575.702,461 633.393,064	7	575.700,394 633.422,828	29.836
7	575.700,394 633.422,828	1	575.700,409 633.431,735	8.907

** Lungimile segmentelor sunt determinate în planul de proiecție Stereo 70 și sunt rotunjite la 1 milimetru.

*** Distanța dintre puncte este formată din segmente cumulate ce sunt mai mici decât valoarea 1 milimetru.

**DATE DESPRE IMOBILUL NR. 6859**

Oficiul de Cadastru și Publicitate Imobiliară NEAMT
Biroul de Cadastru și Publicitate Imobiliară Targu-Neamt

A. Partea I. Descrierea imobilului

TEREN Extravilan

Adresa: Jud. Neamt

Nr. Crt	Nr cadastral Nr. topografic	Suprafața* (mp)	Observații / Referințe
A1		11.400	Sector cadastral:245 Teren neimpregmuit;

B. Partea II. Proprietari și acte

Inscrieri privitoare la dreptul de proprietate și alte drepturi reale		Referințe
/		
Act Administrativ nr. 727, din 16/10/2015 emis de PRIMARIA COMUNEI POIANA TEIULUI (CJSDPAT NEAMT NR. 10199 / 03.04.2015, HCL NR.89 / 20.02.2015 + ANEXA);		
B1	Inscrierea provizorie, drept de PROPRIETATE, dobandit prin Lege, cota actuala 1/1, cota initiala 1/1 1) GAVRILUT ELENA 2) MILITARU AURELIA 3) ROPOTICA VASILE	A1

C. Partea III. SARCINI .

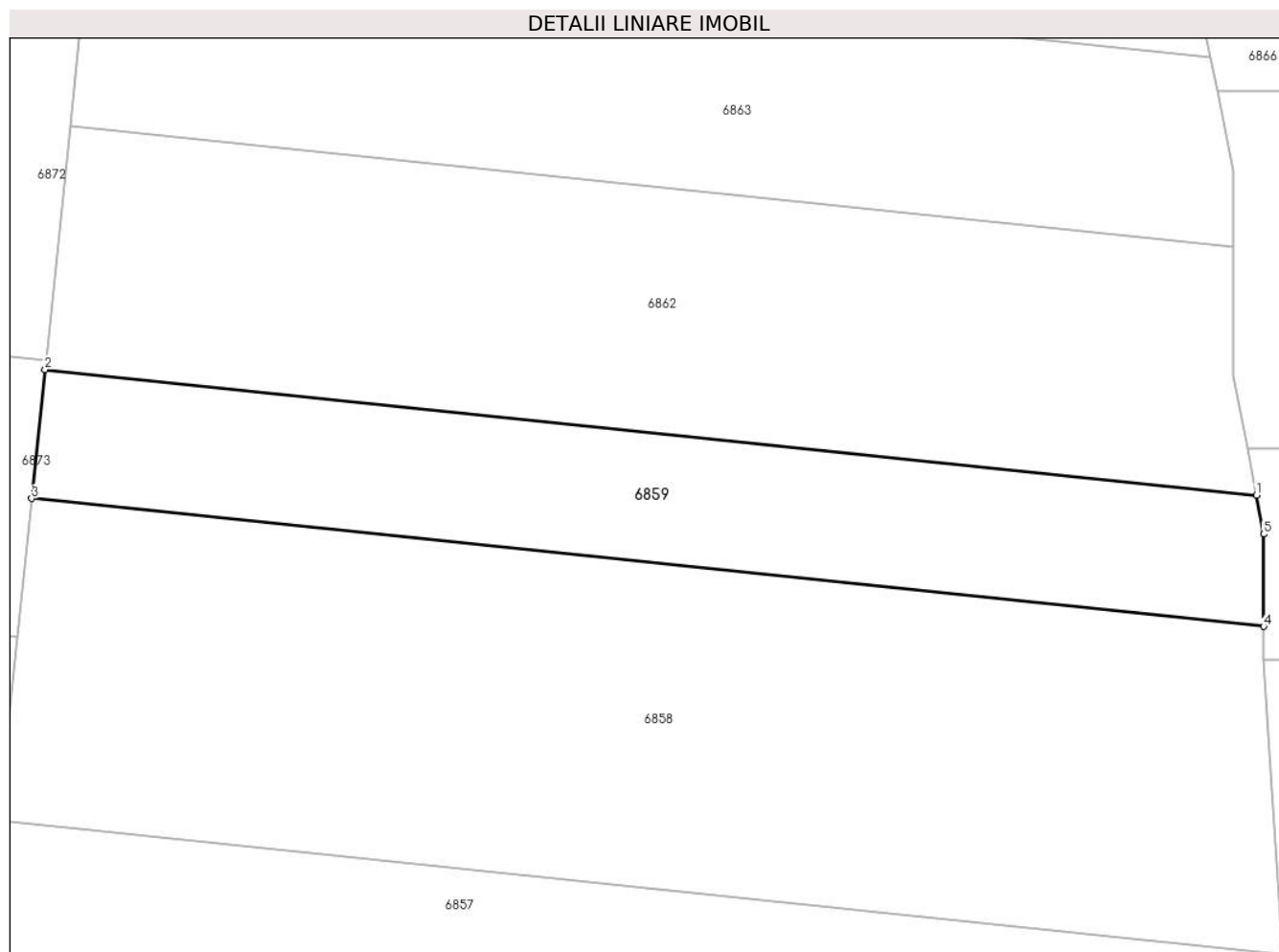
Inscrieri privind dezmembramintele dreptului de proprietate, drepturi reale de garanție și sarcini	Referințe
NU SUNT	

Anexa Nr. 1 La Partea I

Teren

Nr cadastral	Suprafața (mp)*	Observații / Referințe
	11.400	

* Suprafața este determinată în planul de proiecție Stereo 70.



Date referitoare la teren

Crt	Categorie folosință	Intravilan	Suprafața (mp)	Tarla	Parcelă	Nr. topo	Observații / Referințe
1	padure	NU	11.400	U.P. II Mihaieni	UA 89A%, 89B%	-	

Lungime Segmente

1) Valorile lungimilor segmentelor sunt obținute din proiecție în plan.

Punct început	X / Y	Punct sfârșit	X / Y	Lungime segment (** (m)
1	575.698,457 633.466,78	2	575.374,752 633.500,376	325.444
2	575.374,752 633.500,376	3	575.371,177 633.465,905	34.656
3	575.371,177 633.465,905	4	575.700,409 633.431,735	331.0
4	575.700,409 633.431,735	5	575.700,451 633.456,416	24.681
5	575.700,451 633.456,416	1	575.698,457 633.466,78	10.554

**** Lungimile segmentelor sunt determinate în planul de proiecție Stereo 70 și sunt rotunjite la 1 milimetru.**

***** Distanța dintre puncte este formată din segmente cumulate ce sunt mai mici decât valoarea 1 milimetru.**

**DATE DESPRE IMOBILUL NR. 6860**

Oficiul de Cadastru și Publicitate Imobiliară NEAMT
Biroul de Cadastru și Publicitate Imobiliară Targu-Neamt

A. Partea I. Descrierea imobilului

TEREN Extravilan

Adresa: Jud. Neamt

Nr. Crt	Nr cadastral Nr. topografic	Suprafața* (mp)	Observații / Referințe
A1		10.700	Sector cadastral:245 Teren neimprejmuit;

B. Partea II. Proprietari și acte

Inscrieri privitoare la dreptul de proprietate și alte drepturi reale		Referințe
/		
Act Administrativ nr. 723, din 16/10/2015 emis de PRIMARIA COMUNEI POIANA TEIULUI (CJSDPAT NEAMT NR. 10199 / 03.04.2015, HCL NR.89 / 20.02.2015 + ANEXA);		
B1	Inscrierea provizorie, drept de PROPRIETATE, dobandit prin Lege, cota actuala 1/1, cota initiala 1/1 1) DOBOS ANA	A1

C. Partea III. SARCINI .

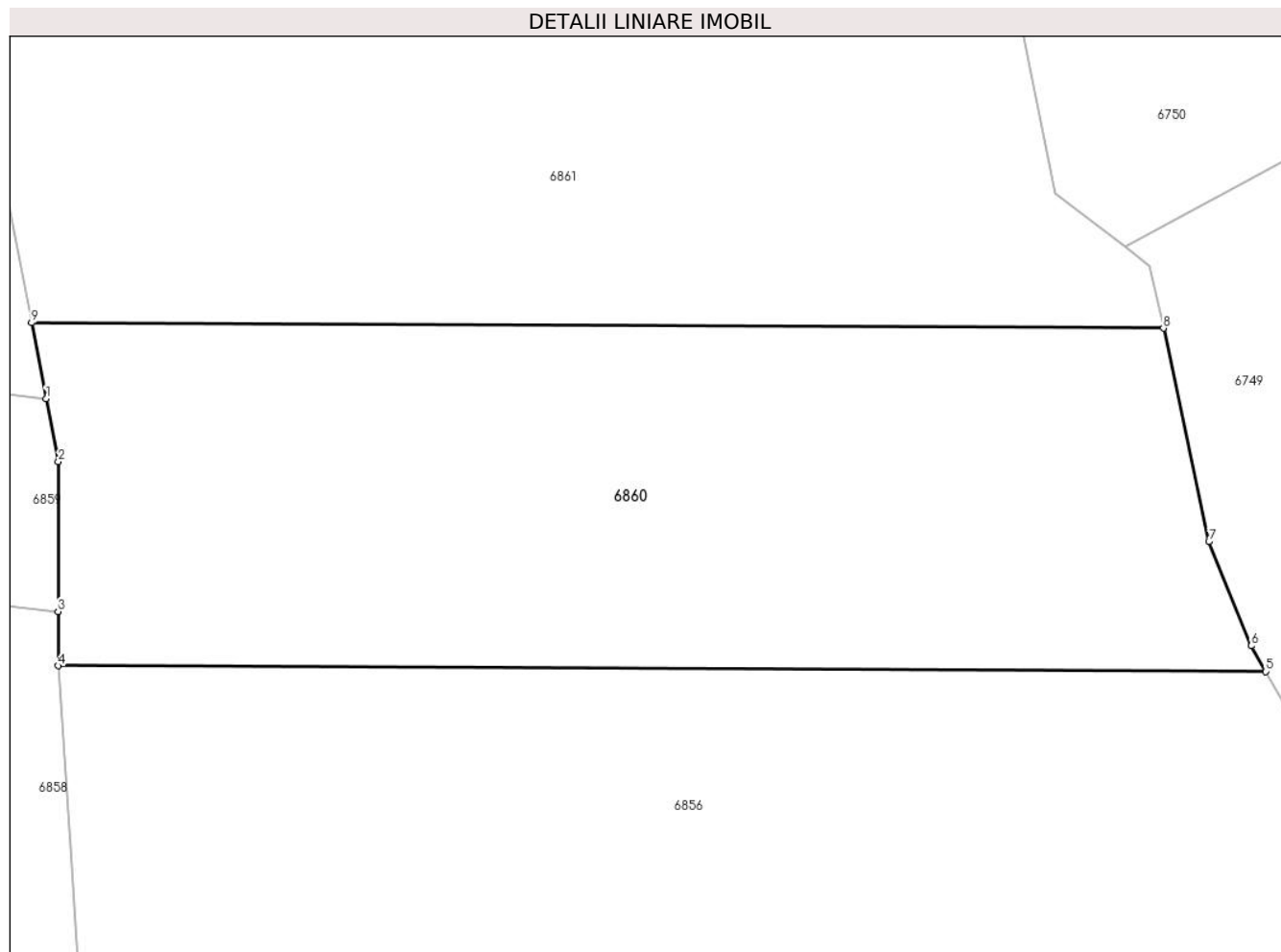
Inscrieri privind dezmembramintele dreptului de proprietate, drepturi reale de garanție și sarcini	Referințe
NU SUNT	

Anexa Nr. 1 La Partea I

Teren

Nr cadastral	Suprafața (mp)*	Observații / Referințe
	10.700	

* Suprafața este determinată în planul de proiecție Stereo 70.



Date referitoare la teren

Crt	Categorie folosință	Intravilan	Suprafața (mp)	Tarla	Parcelă	Nr. topo	Observații / Referințe
1	padure	NU	10.700	U.P. II Mihaieni	UA 88A%	-	

Lungime Segmente

1) Valorile lungimilor segmentelor sunt obținute din proiecție în plan.

Punct început	X / Y	Punct sfârșit	X / Y	Lungime segment (** (m)
1	575.698,457 633.466,78	2	575.700,451 633.456,416	10.554
2	575.700,451 633.456,416	3	575.700,409 633.431,735	24.681
3	575.700,409 633.431,735	4	575.700,394 633.422,828	8.907
4	575.700,394 633.422,828	5	575.899,303 633.421,879	198.911
5	575.899,303 633.421,879	6	575.896,881 633.426,084	4.853

Punct început	X / Y	Punct sfârșit	X / Y	Lungime segment (** (m)
6	575.896,881 633.426,084	7	575.889,953 633.443,223	18.486
7	575.889,953 633.443,223	8	575.882,449 633.478,355	35.924
8	575.882,449 633.478,355	9	575.696,059 633.479,245	186.392
9	575.696,059 633.479,245	1	575.698,457 633.466,78	12.694

** Lungimile segmentelor sunt determinate în planul de proiecție Stereo 70 și sunt rotunjite la 1 milimetru.

*** Distanța dintre puncte este formată din segmente cumulate ce sunt mai mici decât valoarea 1 milimetru.

**DATE DESPRE IMOBILUL NR. 6861**

Oficiul de Cadastru și Publicitate Imobiliară NEAMT
Biroul de Cadastru și Publicitate Imobiliară Targu-Neamt

A. Partea I. Descrierea imobilului

TEREN Extravilan

Adresa: Jud. Neamt

Nr. Crt	Nr cadastral Nr. topografic	Suprafața* (mp)	Observații / Referințe
A1		17.200	Sector cadastral:245 Teren neimpregmuit;

B. Partea II. Proprietari și acte

Inscrieri privitoare la dreptul de proprietate și alte drepturi reale		Referințe
/		
Act Administrativ nr. 711, din 15/10/2015 emis de PRIMARIA COMUNEI POIANA TEIULUI (CJSDPAT NEAMT NR. 10199 / 03.04.2015, HCL NR.89 / 20.02.2015 + ANEXA);		
B1	Inscrierea provizorie, drept de PROPRIETATE, dobandit prin Lege, cota actuala 1/1, cota initiala 1/1 1) COJOCARIU MARIA	A1

C. Partea III. SARCINI .

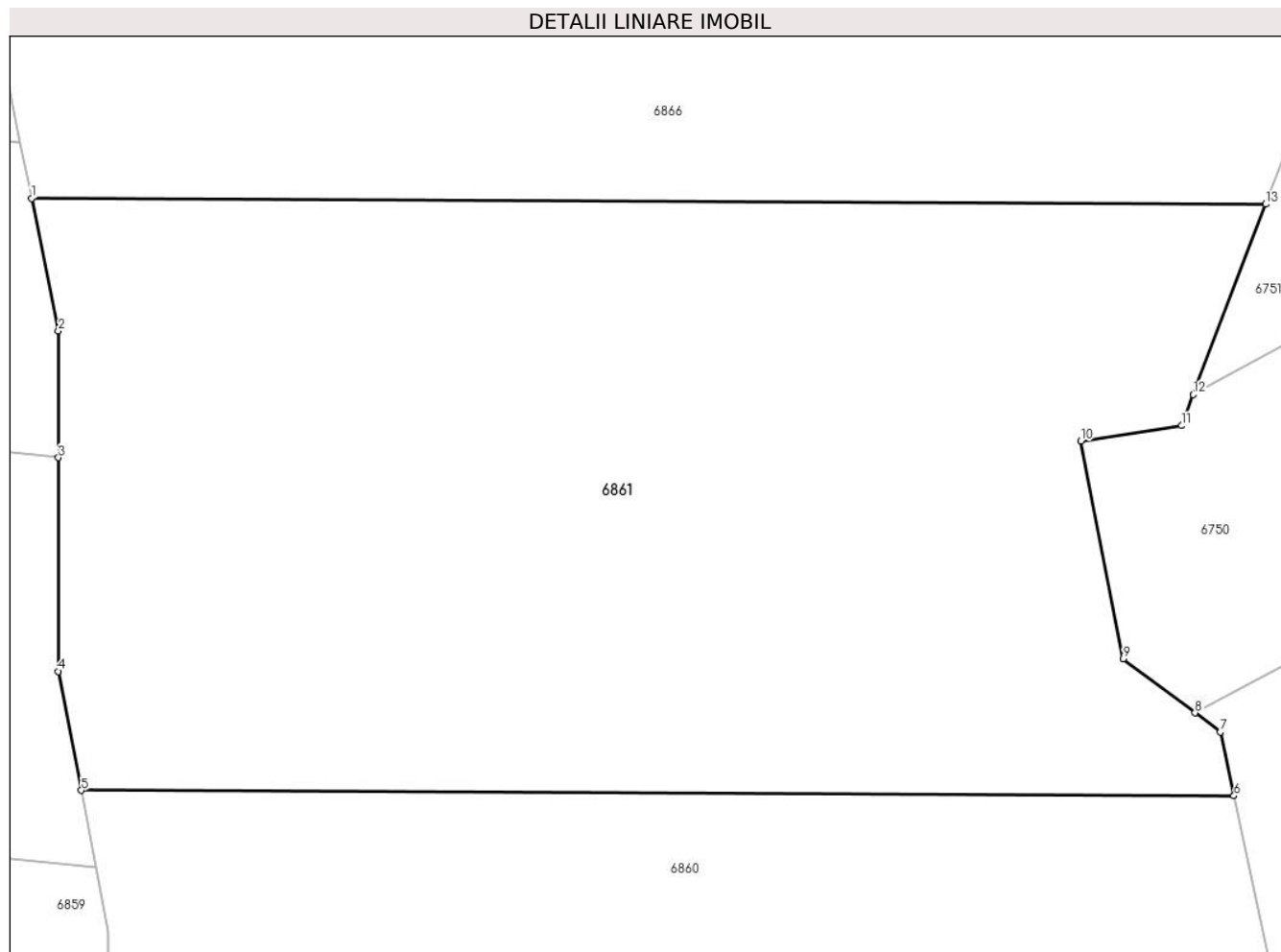
Inscrieri privind dezmembramintele dreptului de proprietate, drepturi reale de garanție și sarcini	Referințe
NU SUNT	

Anexa Nr. 1 La Partea I

Teren

Nr cadastral	Suprafața (mp)*	Observații / Referințe
	17.200	

* Suprafața este determinată în planul de proiecție Stereo 70.



Date referitoare la teren

Crt	Categorie folosință	Intra vilan	Suprafața (mp)	Tarla	Parcelă	Nr. topo	Observații / Referințe
1	padure	NU	17.200	U.P. II Mihaieni	UA 88A%	-	

Lungime Segmente

1) Valorile lungimilor segmentelor sunt obținute din proiecție în plan.

Punct început	X / Y	Punct sfârșit	X / Y	Lungime segment (** (m)
1	575.688,025 633.574,876	2	575.692,37 633.553,481	21.832
2	575.692,37 633.553,481	3	575.692,367 633.532,987	20.494
3	575.692,367 633.532,987	4	575.692,362 633.498,464	34.523
4	575.692,362 633.498,464	5	575.696,059 633.479,245	19.571
5	575.696,059 633.479,245	6	575.882,449 633.478,355	186.392

Punct început	X / Y	Punct sfârșit	X / Y	Lungime segment (** (m)
6	575.882,449 633.478,355	7	575.880,245 633.488,676	10.554
7	575.880,245 633.488,676	8	575.876,162 633.491,751	5.111
8	575.876,162 633.491,751	9	575.864,536 633.500,507	14.554
9	575.864,536 633.500,507	10	575.857,693 633.535,663	35.816
10	575.857,693 633.535,663	11	575.873,972 633.538,152	16.468
11	575.873,972 633.538,152	12	575.875,88 633.543,166	5.365
12	575.875,88 633.543,166	13	575.887,585 633.573,924	32.91
13	575.887,585 633.573,924	1	575.688,025 633.574,876	199.562

** Lungimile segmentelor sunt determinate în planul de proiecție Stereo 70 și sunt rotunjite la 1 milimetru.

*** Distanța dintre puncte este formată din segmente cumulate ce sunt mai mici decât valoarea 1 milimetru.

**DATE DESPRE IMOBILUL NR. 6862**

Oficiul de Cadastru și Publicitate Imobiliară NEAMT
 Biroul de Cadastru și Publicitate Imobiliară Targu-Neamt

A. Partea I. Descrierea imobilului

TEREN Extravilan

Adresa: Jud. Neamt

Nr. Crt	Nr cadastral Nr. topografic	Suprafața* (mp)	Observații / Referințe
A1		20.700	Sector cadastral:245 Teren neimprejmuit;

B. Partea II. Proprietari și acte

Inscrieri privitoare la dreptul de proprietate și alte drepturi reale		Referințe
/		
Act Administrativ nr. 745, din 17/10/2015 emis de PRIMARIA COMUNEI POIANA TEIULUI (CJSDPAT NEAMT NR. 10199 / 03.04.2015, HCL NR.89 / 20.02.2015 + ANEXA);		
B1	Inscrierea provizorie, drept de PROPRIETATE, dobandit prin Lege, cota actuala 1/1, cota initiala 1/1 1) ILIESCU ANA	A1

C. Partea III. SARCINI .

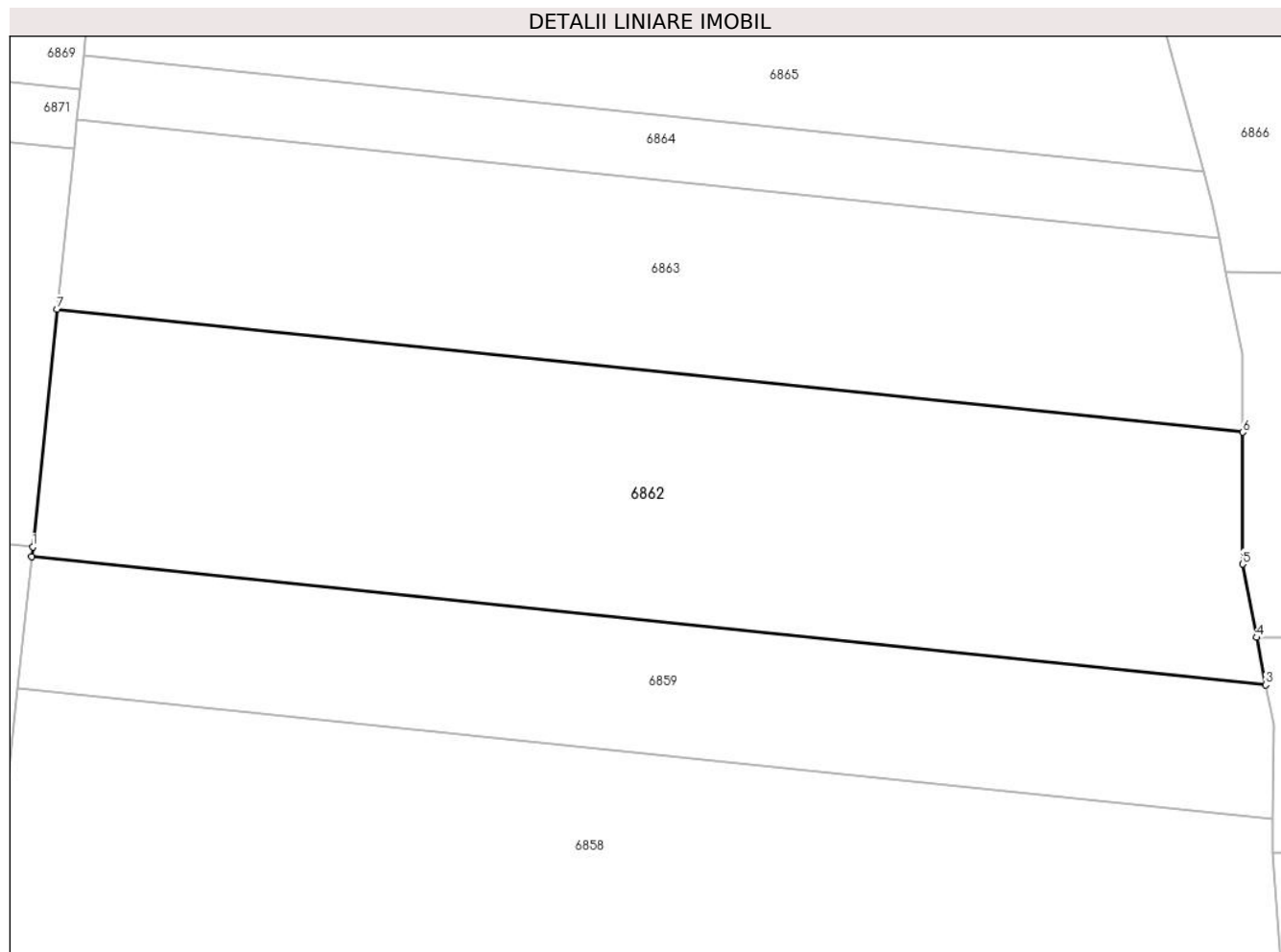
Inscrieri privind dezmembramintele dreptului de proprietate, drepturi reale de garanție și sarcini	Referințe
NU SUNT	

Anexa Nr. 1 La Partea I

Teren

Nr cadastral	Suprafața (mp)*	Observații / Referințe
	20.700	

* Suprafața este determinată în planul de proiecție Stereo 70.



Date referitoare la teren

Crt	Categorie folosință	Intravilan	Suprafața (mp)	Tarla	Parcelă	Nr. topo	Observații / Referințe
1	padure	NU	20.700	U.P. II Mihaieni	UA 89A%, 89B%	-	

Lungime Segmente

1) Valorile lungimilor segmentelor sunt obținute din proiecție în plan.

Punct început	X / Y	Punct sfârșit	X / Y	Lungime segment (** (m)
1	575.375,016 633.502,924	2	575.374,752 633.500,376	2.562
2	575.374,752 633.500,376	3	575.698,457 633.466,78	325.444
3	575.698,457 633.466,78	4	575.696,059 633.479,245	12.694
4	575.696,059 633.479,245	5	575.692,362 633.498,464	19.571
5	575.692,362 633.498,464	6	575.692,367 633.532,987	34.523

Punct început	X / Y	Punct sfârșit	X / Y	Lungime segment (** (m)
6	575.692,367 633.532,987	7	575.381,479 633.565,246	312.557
7	575.381,479 633.565,246	1	575.375,016 633.502,924	62.656

** Lungimile segmentelor sunt determinate în planul de proiecție Stereo 70 și sunt rotunjite la 1 milimetru.

*** Distanța dintre puncte este formată din segmente cumulate ce sunt mai mici decât valoarea 1 milimetru.

**DATE DESPRE IMOBILUL NR. 6863**

Oficiul de Cadastru și Publicitate Imobiliară NEAMT
 Biroul de Cadastru și Publicitate Imobiliară Targu-Neamt

A. Partea I. Descrierea imobilului

TEREN Extravilan

Adresa: Jud. Neamt

Nr. Crt	Nr cadastral Nr. topografic	Suprafața* (mp)	Observații / Referințe
A1		15.400	Sector cadastral:245 Teren neimprejmuit;

B. Partea II. Proprietari și acte

Inscrieri privitoare la dreptul de proprietate și alte drepturi reale		Referințe
/		
Act Administrativ nr. 768, din 18/10/2015 emis de PRIMARIA COMUNEI POIANA TEIULUI (CJSDPAT NEAMT NR. 10199 / 03.04.2015, HCL NR.89 / 20.02.2015 + ANEXA);		
B1	Inscrierea provizorie, drept de PROPRIETATE, dobandit prin Lege, cota actuala 1/1, cota initiala 1/1 1) ILIESCU DUMITRU	A1

C. Partea III. SARCINI .

Inscrieri privind dezmembramintele dreptului de proprietate, drepturi reale de garanție și sarcini	Referințe
NU SUNT	

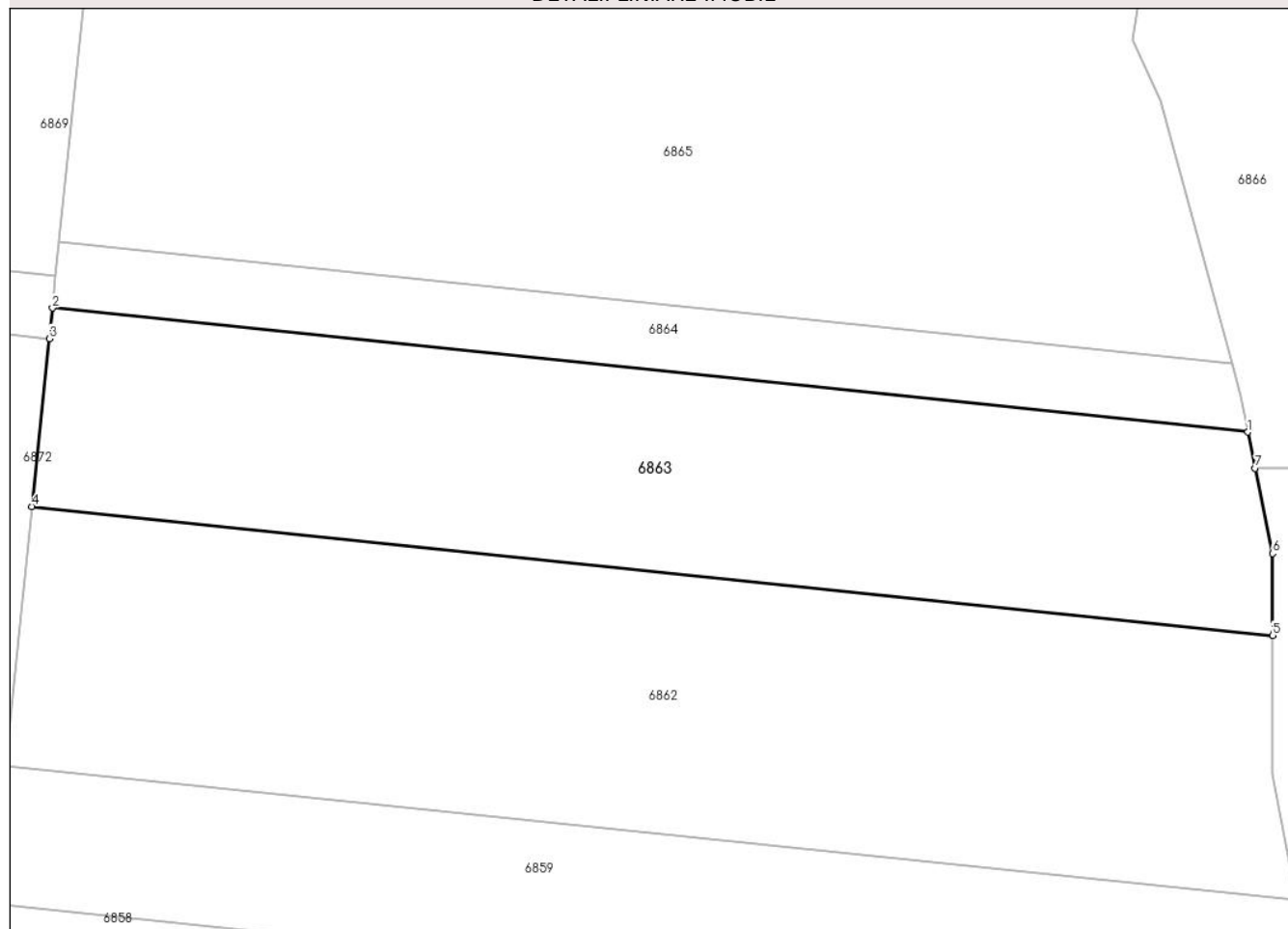
Anexa Nr. 1 La Partea I

Teren

Nr cadastral	Suprafața (mp)*	Observații / Referințe
	15.400	

* Suprafața este determinată în planul de proiecție Stereo 70.

DETALII LINIARE IMOBIL



Date referitoare la teren

Crt	Categorie folosință	Intravilan	Suprafața (mp)	Tarla	Parcelă	Nr. topo	Observații / Referințe
1	padure	NU	15.400	U.P. II Mihaieni	UA 89A%	-	

Lungime Segmente

1) Valorile lungimilor segmentelor sunt obținute din proiecție în plan.

Punct început	X / Y	Punct sfârșit	X / Y	Lungime segment (** (m)
1	575.686,197 633.583,877	2	575.386,635 633.614,956	301.17
2	575.386,635 633.614,956	3	575.385,839 633.607,284	7.713
3	575.385,839 633.607,284	4	575.381,479 633.565,246	42.263
4	575.381,479 633.565,246	5	575.692,367 633.532,987	312.557
5	575.692,367 633.532,987	6	575.692,37 633.553,481	20.494

Punct început	X / Y	Punct sfârșit	X / Y	Lungime segment (** (m)
6	575.692,37 633.553,481	7	575.688,025 633.574,876	21.832
7	575.688,025 633.574,876	1	575.686,197 633.583,877	9.185

** Lungimile segmentelor sunt determinate în planul de proiecție Stereo 70 și sunt rotunjite la 1 milimetru.

*** Distanța dintre puncte este formată din segmente cumulate ce sunt mai mici decât valoarea 1 milimetru.

**DATE DESPRE IMOBILUL NR. 6864**

Oficiul de Cadastru și Publicitate Imobiliară NEAMT
Biroul de Cadastru și Publicitate Imobiliară Targu-Neamt

A. Partea I. Descrierea imobilului

TEREN Extravilan

Adresa: Jud. Neamt

Nr. Crt	Nr cadastral Nr. topografic	Suprafața* (mp)	Observații / Referințe
A1		5.000	Sector cadastral:245 Teren neimpregmuit;

B. Partea II. Proprietari și acte

Inscrieri privitoare la dreptul de proprietate și alte drepturi reale		Referințe
/		
Act Administrativ nr. 750, din 17/10/2015 emis de PRIMARIA COMUNEI POIANA TEIULUI (CJSDPAT NEAMT NR. 10199 / 03.04.2015, HCL NR.89 / 20.02.2015 + ANEXA);		
B1	Inscrierea provizorie, drept de PROPRIETATE, dobandit prin Lege, cota actuala 1/1, cota initiala 1/1 1) BENEZIC IOANA	A1

C. Partea III. SARCINI .

Inscrieri privind dezmembramintele dreptului de proprietate, drepturi reale de garanție și sarcini	Referințe
NU SUNT	

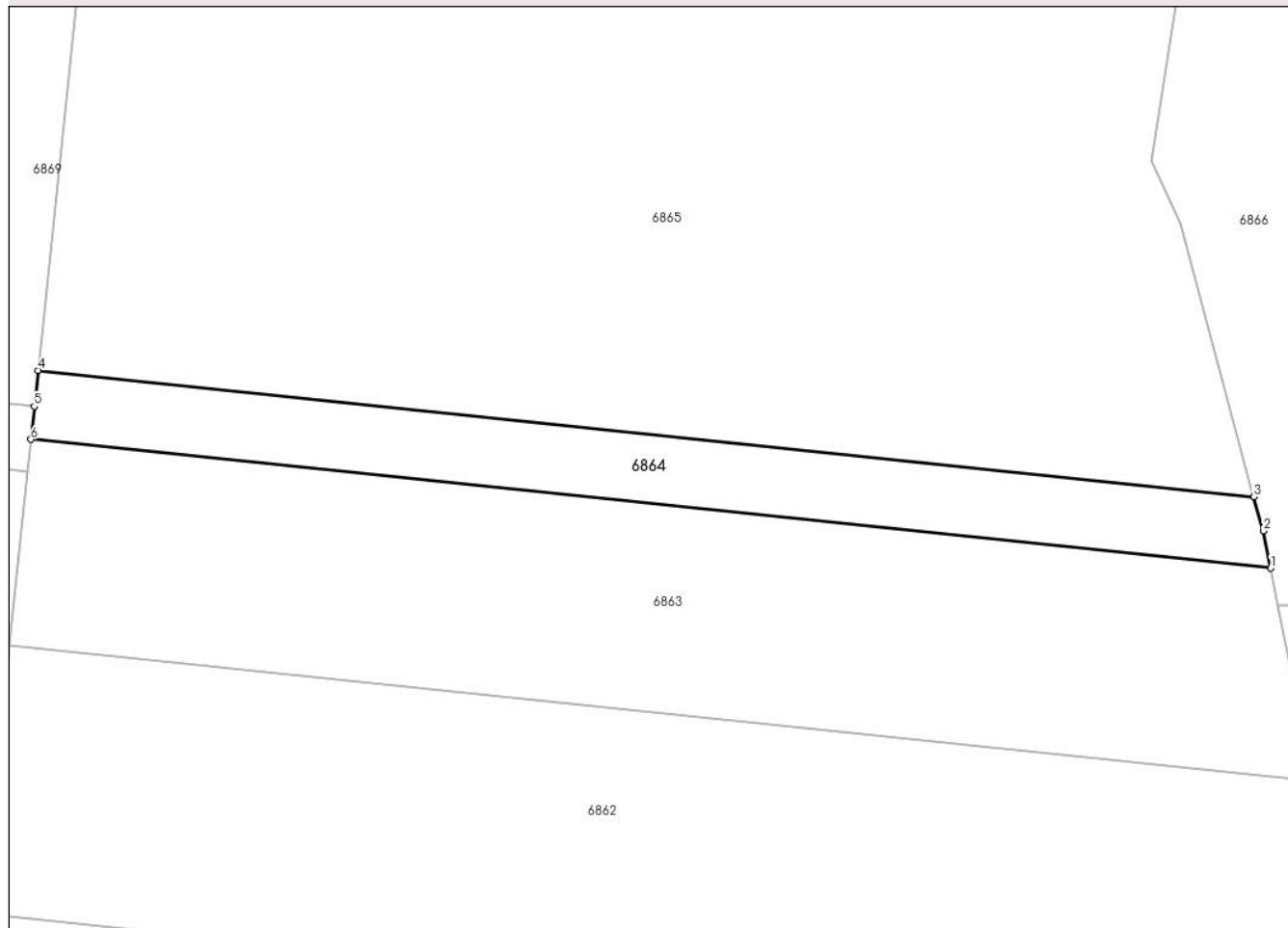
Anexa Nr. 1 La Partea I

Teren

Nr cadastral	Suprafața (mp)*	Observații / Referințe
	5.000	

* Suprafața este determinată în planul de proiecție Stereo 70.

DETALII LINIARE IMOBIL



Date referitoare la teren

Crt	Categorie folosință	Intra vilan	Suprafața (mp)	Tarla	Parcelă	Nr. topo	Observații / Referințe
1	padure	NU	5.000	U.P. II Mihaieni	UA 89A%	-	

Lungime Segmente

1) Valorile lungimilor segmentelor sunt obținute din proiecție în plan.

Punct început	X / Y	Punct sfârșit	X / Y	Lungime segment (** (m)
1	575.686,197 633.583,877	2	575.684,373 633.592,857	9.163
2	575.684,373 633.592,857	3	575.682,137 633.601,142	8.581
3	575.682,137 633.601,142	4	575.388,363 633.631,622	295.351
4	575.388,363 633.631,622	5	575.387,459 633.622,906	8.763
5	575.387,459 633.622,906	6	575.386,635 633.614,956	7.993

Punct început	X / Y	Punct sfârșit	X / Y	Lungime segment (** (m)
6	575.386,635 633.614,956	1	575.686,197 633.583,877	301.17

** Lungimile segmentelor sunt determinate în planul de proiecție Stereo 70 și sunt rotunjite la 1 milimetru.

*** Distanța dintre puncte este formată din segmente cumulate ce sunt mai mici decât valoarea 1 milimetru.

**DATE DESPRE IMOBILUL NR. 6865**

Oficiul de Cadastru și Publicitate Imobiliară NEAMT
Biroul de Cadastru și Publicitate Imobiliară Targu-Neamt

A. Partea I. Descrierea imobilului

TEREN Extravilan

Adresa: Jud. Neamt

Nr. Crt	Nr cadastral Nr. topografic	Suprafața* (mp)	Observații / Referințe
A1		43.000	Sector cadastral:245 Teren neimpregmuit;

B. Partea II. Proprietari și acte

Inscrieri privitoare la dreptul de proprietate și alte drepturi reale		Referințe
/		
Act Administrativ nr. 739, din 16/10/2015 emis de PRIMARIA COMUNEI POIANA TEIULUI (CJSDPAT NEAMT NR. 10199 / 03.04.2015, HCL NR.89 / 20.02.2015 + ANEXA);		
B1	Inscrierea provizorie, drept de PROPRIETATE, dobandit prin Lege, cota actuala 1/1, cota initiala 1/1 1) TANASA GHEORGHE	A1

C. Partea III. SARCINI .

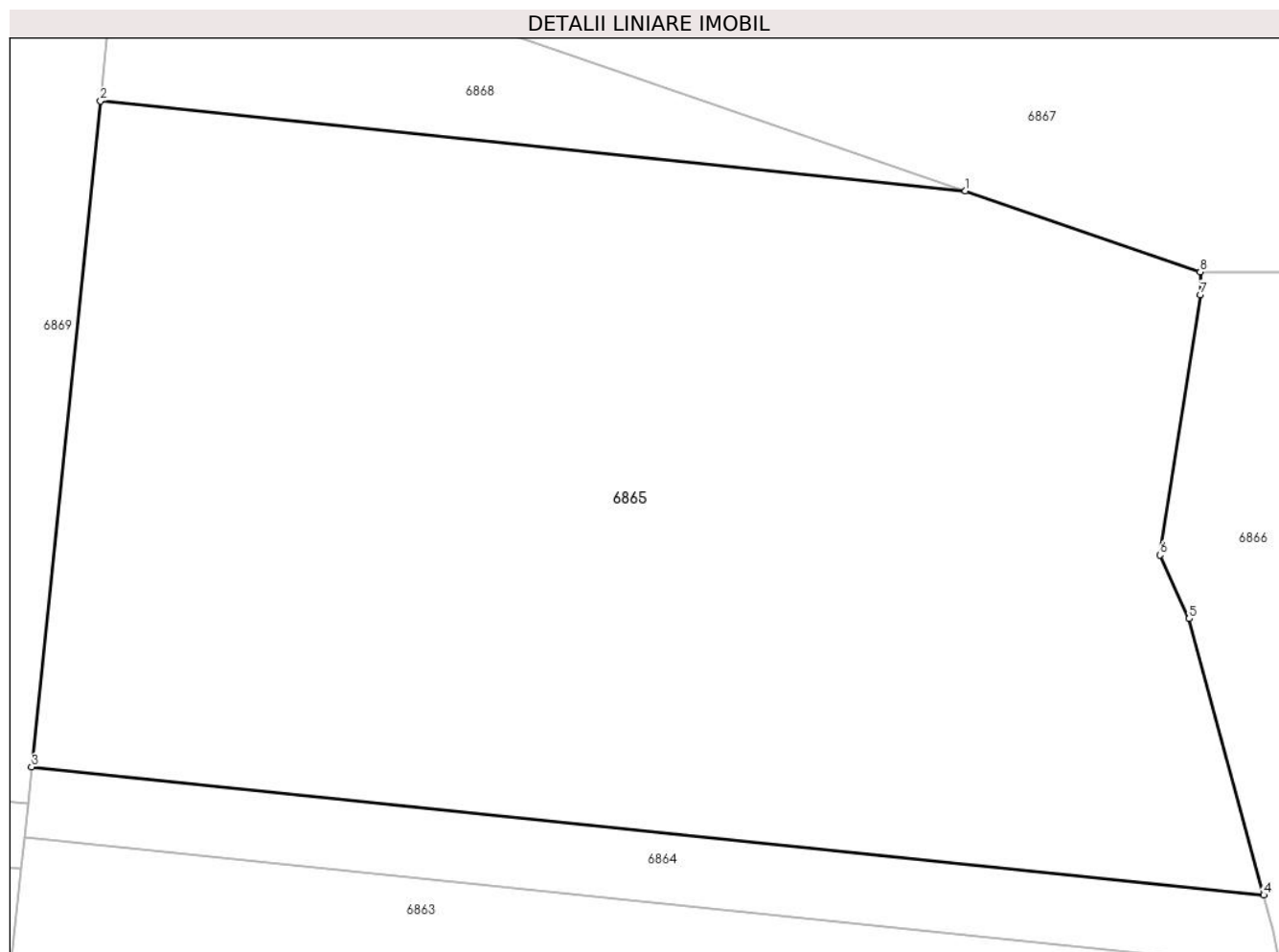
Inscrieri privind dezmembramintele dreptului de proprietate, drepturi reale de garanție și sarcini	Referințe
NU SUNT	

Anexa Nr. 1 La Partea I

Teren

Nr cadastral	Suprafața (mp)*	Observații / Referințe
	43.000	

* Suprafața este determinată în planul de proiecție Stereo 70.



Date referitoare la teren

Crt	Categorie folosință	Intravilan	Suprafața (mp)	Tarla	Parcelă	Nr. topo	Observații / Referințe
1	padure	NU	43.000	U.P. II Mihaieni	UA 89A%	-	

Lungime Segmente

1) Valorile lungimilor segmentelor sunt obținute din proiecție în plan.

Punct început	X / Y	Punct sfârșit	X / Y	Lungime segment (** (m)
1	575.610,996 633.768,908	2	575.404,818 633.790,29	207.284
2	575.404,818 633.790,29	3	575.388,363 633.631,622	159.519
3	575.388,363 633.631,622	4	575.682,137 633.601,142	295.351
4	575.682,137 633.601,142	5	575.664,375 633.666,948	68.161
5	575.664,375 633.666,948	6	575.657,366 633.682,128	16.72

Punct început	X / Y	Punct sfârșit	X / Y	Lungime segment (** (m)
6	575.657,366 633.682,128	7	575.667,043 633.744,174	62.796
7	575.667,043 633.744,174	8	575.667,021 633.749,593	5.419
8	575.667,021 633.749,593	1	575.610,996 633.768,908	59.261

** Lungimile segmentelor sunt determinate în planul de proiecție Stereo 70 și sunt rotunjite la 1 milimetru.

*** Distanța dintre puncte este formată din segmente cumulate ce sunt mai mici decât valoarea 1 milimetru.

**DATE DESPRE IMOBILUL NR. 6866**

Oficiul de Cadastru și Publicitate Imobiliară NEAMT
 Biroul de Cadastru și Publicitate Imobiliară Targu-Neamt

A. Partea I. Descrierea imobilului

TEREN Extravilan

Adresa: Jud. Neamt

Nr. Crt	Nr cadastral Nr. topografic	Suprafața* (mp)	Observații / Referințe
A1		34.400	Sector cadastral:245 Teren neimpregmuit;

B. Partea II. Proprietari și acte

Inscrieri privitoare la dreptul de proprietate și alte drepturi reale		Referințe
/		
Act Administrativ nr. 697, din 14/10/2015 emis de PRIMARIA COMUNEI POIANA TEIULUI (CJSDPAT NEAMT NR. 10199 / 03.04.2015, HCL NR.89 / 20.02.2015 + ANEXA);		
B1	Inscrierea provizorie, drept de PROPRIETATE, dobandit prin Lege, cota actuala 1/1, cota initiala 1/1 1) APANTEI MIHAI	A1

C. Partea III. SARCINI .

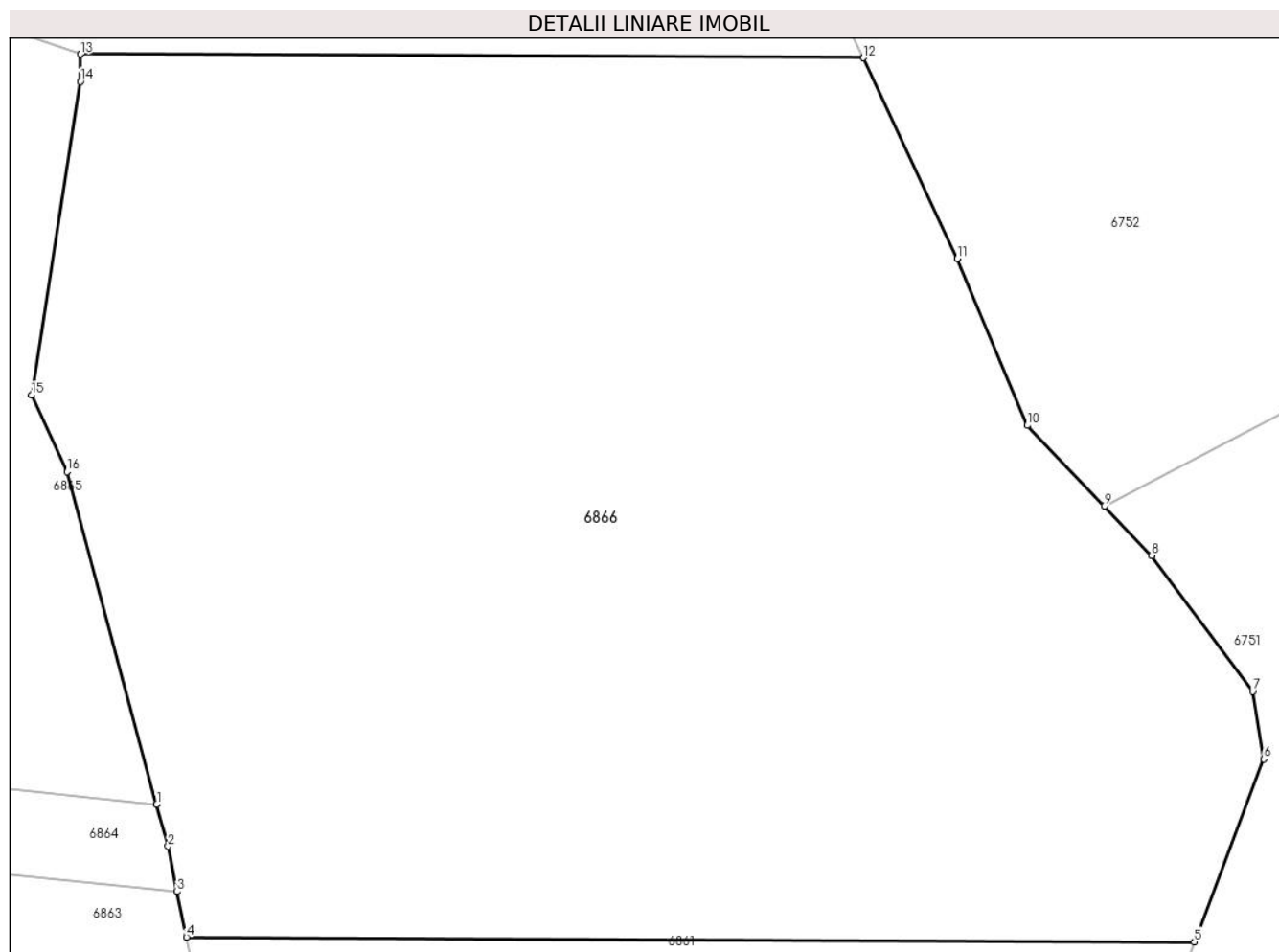
Inscrieri privind dezmembramintele dreptului de proprietate, drepturi reale de garanție și sarcini	Referințe
NU SUNT	

Anexa Nr. 1 La Partea I

Teren

Nr cadastral	Suprafața (mp)*	Observații / Referințe
	34.400	

* Suprafața este determinată în planul de proiecție Stereo 70.



Date referitoare la teren

Crt	Categorie folosință	Intravilan	Suprafața (mp)	Tarla	Parcelă	Nr. topo	Observații / Referințe
1	padure	NU	34.400	U.P. II Mihaieni	UA 88A%	-	

Lungime Segmente

1) Valorile lungimilor segmentelor sunt obținute din proiecție în plan.

Punct început	X / Y	Punct sfârșit	X / Y	Lungime segment (** (m)
1	575.682,137 633.601,142	2	575.684,373 633.592,857	8.581
2	575.684,373 633.592,857	3	575.686,197 633.583,877	9.163
3	575.686,197 633.583,877	4	575.688,025 633.574,876	9.185
4	575.688,025 633.574,876	5	575.887,585 633.573,924	199.562
5	575.887,585 633.573,924	6	575.901,35 633.610,093	38.7

Punct început	X / Y	Punct sfârşit	X / Y	Lungime segment (** (m)
6	575.901,35 633.610,093	7	575.899,162 633.623,459	13.544
7	575.899,162 633.623,459	8	575.879,162 633.650,363	33.524
8	575.879,162 633.650,363	9	575.869,776 633.660,165	13.571
9	575.869,776 633.660,165	10	575.854,505 633.676,111	22.079
10	575.854,505 633.676,111	11	575.840,686 633.709,121	35.786
11	575.840,686 633.709,121	12	575.822,012 633.748,853	43.902
12	575.822,012 633.748,853	13	575.667,021 633.749,593	154.993
13	575.667,021 633.749,593	14	575.667,043 633.744,174	5.419
14	575.667,043 633.744,174	15	575.657,366 633.682,128	62.796
15	575.657,366 633.682,128	16	575.664,375 633.666,948	16.72
16	575.664,375 633.666,948	1	575.682,137 633.601,142	68.161

** Lungimile segmentelor sunt determinate în planul de proiecție Stereo 70 și sunt rotunjite la 1 milimetru.

*** Distanța dintre puncte este formată din segmente cumulate ce sunt mai mici decât valoarea 1 milimetru.

**DATE DESPRE IMOBILUL NR. 6867**

Oficiul de Cadastru și Publicitate Imobiliară NEAMT
Biroul de Cadastru și Publicitate Imobiliară Targu-Neamt

A. Partea I. Descrierea imobilului

TEREN Necunoscut

Adresa: Loc. Pluton, Jud. Neamt, si extravilan UAT Pipirig

Nr. Crt	Nr cadastral Nr. topografic	Suprafața* (mp)	Observații / Referințe
A1		30.100	Sector cadastral:245 Teren neimprejmuit;

B. Partea II. Proprietari și acte

Inscrieri privitoare la dreptul de proprietate și alte drepturi reale		Referințe
/		
Act Administrativ nr. 644, din 06/10/2015 emis de PRIMARIA COMUNEI POIANA TEIULUI (CJSDPAT NEAMT NR. 10199 / 03.04.2015, HCL NR.89 / 20.02.2015 + ANEXA);		
B1	Inscrierea provizorie, drept de PROPRIETATE, dobandit prin Lege, cota actuala 1/1, cota initiala 1/1 1) PINTEA VASILE	A1

C. Partea III. SARCINI .

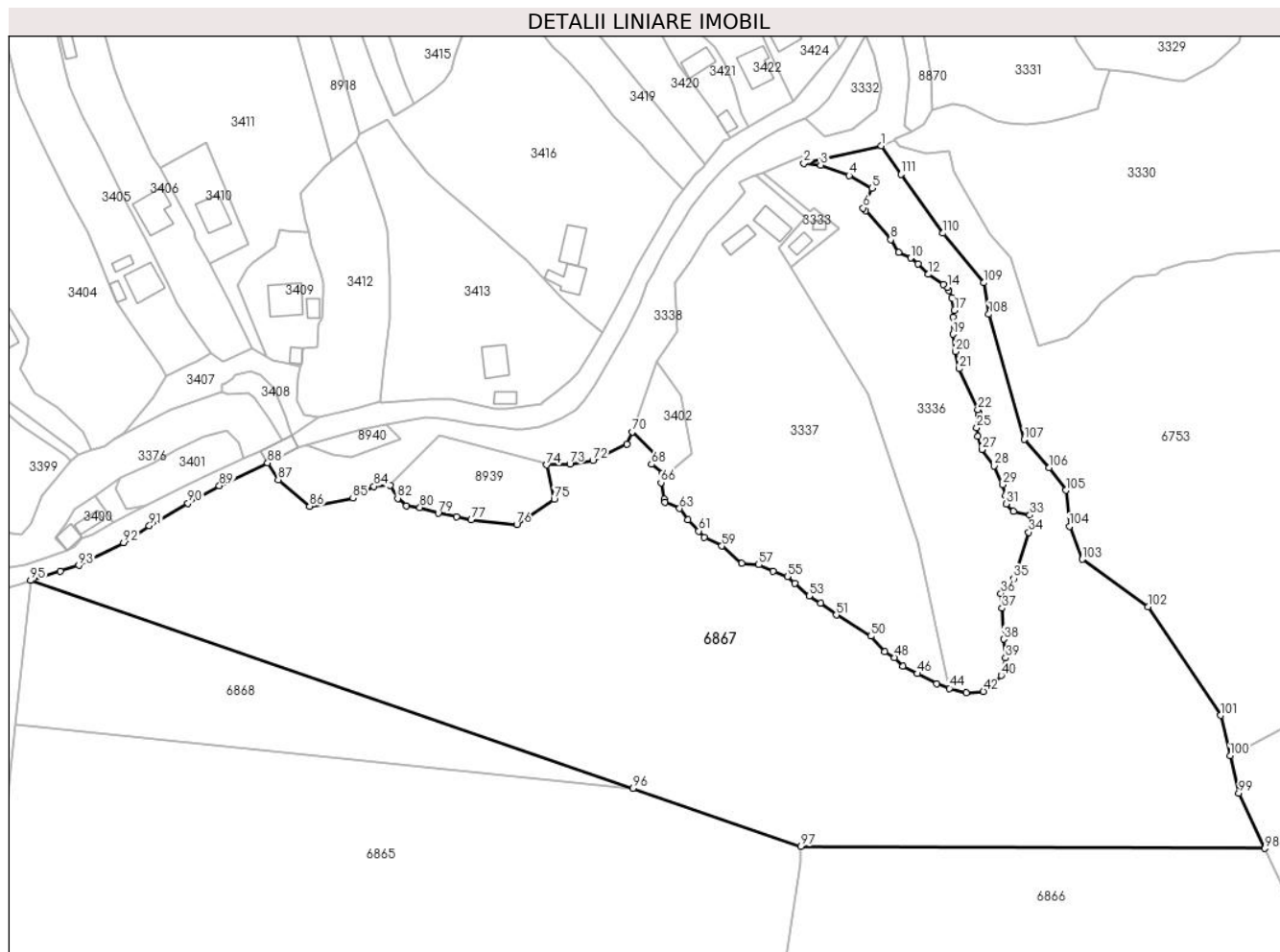
Inscrieri privind dezmembramintele dreptului de proprietate, drepturi reale de garanție și sarcini	Referințe
NU SUNT	

Anexa Nr. 1 La Partea I

Teren

Nr cadastral	Suprafața (mp)*	Observații / Referințe
	30.100	

* Suprafața este determinată în planul de proiecție Stereo 70.



Date referitoare la teren

Crt	Categorie folosință	Intravilan	Suprafața (mp)	Tarla	Parcelă	Nr. topo	Observații / Referințe
1	padure	DA	1.220	U.P. II Mihaieni	UA 89A%, 88M1%, 88M2%, 88A%	-	
2	padure	NU	28.880	U.P. II Mihaieni	UA 89A%, 88M1%, 88M2%, 88A%	-	

Lungime Segmente

1) Valorile lungimilor segmentelor sunt obținute din proiecție în plan.

Punct început	X / Y	Punct sfârșit	X / Y	Lungime segment	Punct început	X / Y	Punct sfârșit	X / Y	Lungime segment	Punct început	X / Y	Punct sfârșit	X / Y	Lungime segment
1	575.693,926 633.983,378	2	575.668,07 633.977,457	26.525	2	575.668,07 633.977,457	3	575.673,635 633.976,848	5.598	3	575.673,635 633.976,848	4	575.683,216 633.973,37	10.193
4	575.683,216 633.973,37	5	575.690,784 633.969,173	8.654	5	575.690,784 633.969,173	6	575.687,88 633.962,544	7.237	6	575.687,88 633.962,544	7	575.688,696 633.961,613	1.238

Punct început	X / Y	Punct sfârșit	X / Y	Lungime segment	Punct început	X / Y	Punct sfârșit	X / Y	Lungime segment	Punct început	X / Y	Punct sfârșit	X / Y	Lungime segment
7	575.688,696 633.961,613	8	575.697,081 633.952,048	12.72	8	575.697,081 633.952,048	9	575.699,706 633.947,725	5.058	9	575.699,706 633.947,725	10	575.703,715 633.945,849	4.426
10	575.703,715 633.945,849	11	575.706,139 633.943,832	3.153	11	575.706,139 633.943,832	12	575.709,678 633.940,421	4.915	12	575.709,678 633.940,421	13	575.714,693 633.937,023	6.058
13	575.714,693 633.937,023	14	575.716,028 633.936,119	1.612	14	575.716,028 633.936,119	15	575.716,457 633.935,086	1.119	15	575.716,457 633.935,086	16	575.717,449 633.932,699	2.585
16	575.717,449 633.932,699	17	575.718,369 633.928,42	4.377	17	575.718,369 633.928,42	18	575.717,812 633.926,205	2.284	18	575.717,812 633.926,205	19	575.717,823 633.920,426	5.779
19	575.717,823 633.920,426	20	575.718,753 633.914,705	5.796	20	575.718,753 633.914,705	21	575.719,942 633.908,954	5.873	21	575.719,942 633.908,954	22	575.726,166 633.895,274	15.029
22	575.726,166 633.895,274	23	575.726,596 633.894,328	1.039	23	575.726,596 633.894,328	24	575.726,428 633.893,185	1.155	24	575.726,428 633.893,185	25	575.725,848 633.889,251	3.977
25	575.725,848 633.889,251	26	575.726,113 633.886,301	2.962	26	575.726,113 633.886,301	27	575.727,552 633.881,977	4.557	27	575.727,552 633.881,977	28	575.731,56 633.876,482	6.801
28	575.731,56 633.876,482	29	575.734,523 633.870,228	6.92	29	575.734,523 633.870,228	30	575.735,52 633.866,676	3.689	30	575.735,52 633.866,676	31	575.735,641 633.863,831	2.848
31	575.735,641 633.863,831	32	575.738,099 633.861,431	3.435	32	575.738,099 633.861,431	33	575.743,561 633.860,099	5.622	33	575.743,561 633.860,099	34	575.743,177 633.854,385	5.727
34	575.743,177 633.854,385	35	575.738,222 633.838,938	16.222	35	575.738,222 633.838,938	36	575.733,913 633.833,968	6.578	36	575.733,913 633.833,968	37	575.734,249 633.829,02	4.959
37	575.734,249 633.829,02	38	575.734,854 633.818,69	10.348	38	575.734,854 633.818,69	39	575.735,45 633.812,477	6.242	39	575.735,45 633.812,477	40	575.733,954 633.806,574	6.09
40	575.733,954 633.806,574	41	575.731,028 633.802,702	4.853	41	575.731,028 633.802,702	42	575.728,019 633.801,269	3.333	42	575.728,019 633.801,269	43	575.722,297 633.800,737	5.747
43	575.722,297 633.800,737	44	575.716,693 633.802,303	5.819	44	575.716,693 633.802,303	45	575.712,447 633.803,781	4.496	45	575.712,447 633.803,781	46	575.706,05 633.807,235	7.27
46	575.706,05 633.807,235	47	575.701,101 633.809,641	5.503	47	575.701,101 633.809,641	48	575.698,363 633.812,573	4.012	48	575.698,363 633.812,573	49	575.695,006 633.814,5	3.871
49	575.695,006 633.814,5	50	575.690,481 633.819,757	6.936	50	575.690,481 633.819,757	51	575.678,974 633.826,757	13.469	51	575.678,974 633.826,757	52	575.673,651 633.830,773	6.668
52	575.673,651 633.830,773	53	575.669,832 633.833,107	4.476	53	575.669,832 633.833,107	54	575.665,097 633.837,285	6.315	54	575.665,097 633.837,285	55	575.662,556 633.839,626	3.455
55	575.662,556 633.839,626	56	575.657,794 633.841,308	5.05	56	575.657,794 633.841,308	57	575.653,009 633.843,53	5.276	57	575.653,009 633.843,53	58	575.647,345 633.844,099	5.693
58	575.647,345 633.844,099	59	575.640,695 633.849,771	8.74	59	575.640,695 633.849,771	60	575.634,845 633.852,677	6.532	60	575.634,845 633.852,677	61	575.632,973 633.854,8	2.83
61	575.632,973 633.854,8	62	575.629,398 633.858,547	5.179	62	575.629,398 633.858,547	63	575.626,548 633.862,292	4.706	63	575.626,548 633.862,292	64	575.621,72 633.864,441	5.285
64	575.621,72 633.864,441	65	575.621,51 633.865,435	1.016	65	575.621,51 633.865,435	66	575.620,348 633.870,941	5.627	66	575.620,348 633.870,941	67	575.620,856 633.874,099	3.199
67	575.620,856 633.874,099	68	575.617,172 633.877,029	4.707	68	575.617,172 633.877,029	69	575.618,778 633.879,823	3.223	69	575.618,778 633.879,823	70	575.610,742 633.887,914	11.404
70	575.610,742 633.887,914	71	575.608,884 633.883,802	4.512	71	575.608,884 633.883,802	72	575.597,598 633.878,246	12.579	72	575.597,598 633.878,246	73	575.589,931 633.877,196	7.739
73	575.589,931 633.877,196	74	575.582,177 633.876,826	7.763	74	575.582,177 633.876,826	75	575.584,638 633.865,32	11.766	75	575.584,638 633.865,32	76	575.572,12 633.857,016	15.022
76	575.572,12 633.857,016	77	575.556,924 633.858,476	15.266	77	575.556,924 633.858,476	78	575.552,067 633.859,466	4.957	78	575.552,067 633.859,466	79	575.545,944 633.860,729	6.252
79	575.545,944 633.860,729	80	575.539,829 633.862,637	6.406	80	575.539,829 633.862,637	81	575.535,264 633.863,093	4.588	81	575.535,264 633.863,093	82	575.532,39 633.865,673	3.862
82	575.532,39 633.865,673	83	575.529,863 633.870,032	5.039	83	575.529,863 633.870,032	84	575.524,425 633.869,708	5.448	84	575.524,425 633.869,708	85	575.517,456 633.865,717	8.031
85	575.517,456 633.865,717	86	575.502,952 633.863,02	14.753	86	575.502,952 633.863,02	87	575.492,499 633.871,915	13.725	87	575.492,499 633.871,915	88	575.488,922 633.877,504	6.636
88	575.488,922 633.877,504	89	575.472,811 633.869,886	17.821	89	575.472,811 633.869,886	90	575.462,341 633.864,084	11.97	90	575.462,341 633.864,084	91	575.449,398 633.856,506	14.998
91	575.449,398 633.856,506	92	575.440,81 633.850,851	10.283	92	575.440,81 633.850,851	93	575.425,913 633.843,32	16.692	93	575.425,913 633.843,32	94	575.419,679 633.841,369	6.532
94	575.419,679 633.841,369	95	575.409,794 633.838,276	10.358	95	575.409,794 633.838,276	96	575.610,996 633.768,908	212.824	96	575.610,996 633.768,908	97	575.667,021 633.749,593	59.261
97	575.667,021 633.749,593	98	575.822,012 633.748,853	154.993	98	575.822,012 633.748,853	99	575.813,344 633.767,296	20.378	99	575.813,344 633.767,296	100	575.810,421 633.779,802	12.843
100	575.810,421 633.779,802	101	575.807,272 633.793,276	13.837	101	575.807,272 633.793,276	102	575.783,112 633.829,55	43.583	102	575.783,112 633.829,55	103	575.761,092 633.845,347	27.1
103	575.761,092 633.845,347	104	575.756,779 633.856,333	11.802	104	575.756,779 633.856,333	105	575.755,555 633.868,364	12.093	105	575.755,555 633.868,364	106	575.750,05 633.875,896	9.329

Punct început	X / Y	Punct sfârșit	X / Y	Lungime segment	Punct început	X / Y	Punct sfârșit	X / Y	Lungime segment	Punct început	X / Y	Punct sfârșit	X / Y	Lungime segment
106	575.750,05 633.875,896	107	575.741,641 633.885,308	12.62 1	107	575.741,641 633.885,308	108	575.729,816 633.927,131	43.46 3	108	575.729,816 633.927,131	109	575.728,144 633.937,589	10.59 1
109	575.728,144 633.937,589	110	575.714,565 633.954,169	21.43 1	110	575.714,565 633.954,169	111	575.700,474 633.973,828	24.18 7	111	575.700,474 633.973,828	1	575.693,926 633.983,378	11.57 9

** Lungimile segmentelor sunt determinate în planul de proiecție Stereo 70 și sunt rotunjite la 1 milimetru.

*** Distanța dintre puncte este formată din segmente cumulate ce sunt mai mici decât valoarea 1 milimetru.

**DATE DESPRE IMOBILUL NR. 6868**

Oficiul de Cadastru și Publicitate Imobiliară NEAMT
Biroul de Cadastru și Publicitate Imobiliară Targu-Neamt

A. Partea I. Descrierea imobilului

TEREN Extravilan

Adresa: Jud. Neamt

Nr. Crt	Nr cadastral Nr. topografic	Suprafața* (mp)	Observații / Referințe
A1		5.000	Sector cadastral:245 Teren neimpregmuit;

B. Partea II. Proprietari și acte

Inscrieri privitoare la dreptul de proprietate și alte drepturi reale		Referințe
/		
Act Administrativ nr. 770, din 18/10/2015 emis de PRIMARIA COMUNEI POIANA TEIULUI (CJSDPAT NEAMT NR. 10199 / 03.04.2015, HCL NR.89 / 20.02.2015 + ANEXA);		
B1	Inscrierea provizorie, drept de PROPRIETATE, dobandit prin Lege, cota actuala 1/1, cota initiala 1/1 1) TANASA GAV GHEORGHE	A1

C. Partea III. SARCINI .

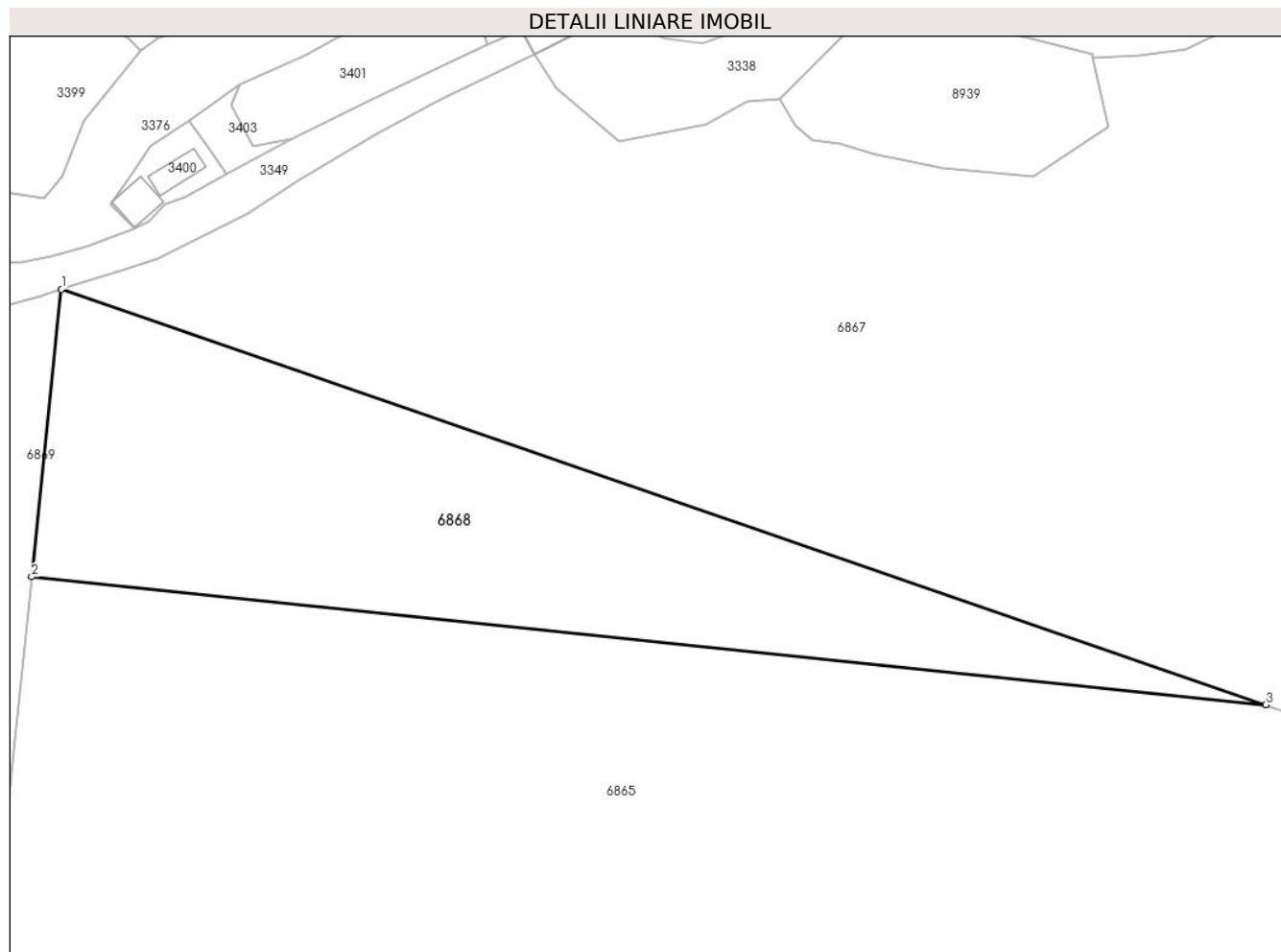
Inscrieri privind dezmembramintele dreptului de proprietate, drepturi reale de garanție și sarcini	Referințe
NU SUNT	

Anexa Nr. 1 La Partea I

Teren

Nr cadastral	Suprafața (mp)*	Observații / Referințe
	5.000	

* Suprafața este determinată în planul de proiecție Stereo 70.



Date referitoare la teren

Crt	Categorie folosință	Intravilan	Suprafața (mp)	Tarla	Parcelă	Nr. topo	Observații / Referințe
1	padure	NU	2.529	U.P. II Mihaieni	UA 89A%	-	
2	padure	NU	2.252	U.P. II Mihaieni	UA 89A%	-	
3	drum	NU	219	U.P. II Mihaieni	UA 89A%	-	

Lungime Segmente

1) Valorile lungimilor segmentelor sunt obținute din proiecție în plan.

Punct început	X / Y	Punct sfârșit	X / Y	Lungime segment (** (m)
1	575.409,794 633.838,276	2	575.404,818 633.790,29	48.243
2	575.404,818 633.790,29	3	575.610,996 633.768,908	207.284
3	575.610,996 633.768,908	1	575.409,794 633.838,276	212.824

**** Lungimile segmentelor sunt determinate în planul de proiecție Stereo 70 și sunt rotunjite la 1 milimetru.**

***** Distanța dintre puncte este formată din segmente cumulate ce sunt mai mici decât valoarea 1 milimetru.**

**DATE DESPRE IMOBILUL NR. 6869**

Oficiul de Cadastru și Publicitate Imobiliară NEAMT
Biroul de Cadastru și Publicitate Imobiliară Targu-Neamt

A. Partea I. Descrierea imobilului

TEREN Necunoscut

Adresa: Loc. Pluton, Jud. Neamt, si extravilan UAT Pipirig

Nr. Crt	Nr cadastral Nr. topografic	Suprafața* (mp)	Observații / Referințe
A1		43.000	Sector cadastral:245 Teren neimpregmuit;

B. Partea II. Proprietari și acte

Inscrieri privitoare la dreptul de proprietate și alte drepturi reale		Referințe
/		
Act Administrativ nr. 726, din 16/10/2015 emis de PRIMARIA COMUNEI POIANA TEIULUI (CJSDPAT NEAMT NR. 10199 / 03.04.2015, HCL NR.89 / 20.02.2015 + ANEXA);		
B1	Inscrierea provizorie, drept de PROPRIETATE, dobandit prin Lege, cota actuala 1/1, cota initiala 1/1 1) PARJOLEA FILOFTEIA	A1

C. Partea III. SARCINI .

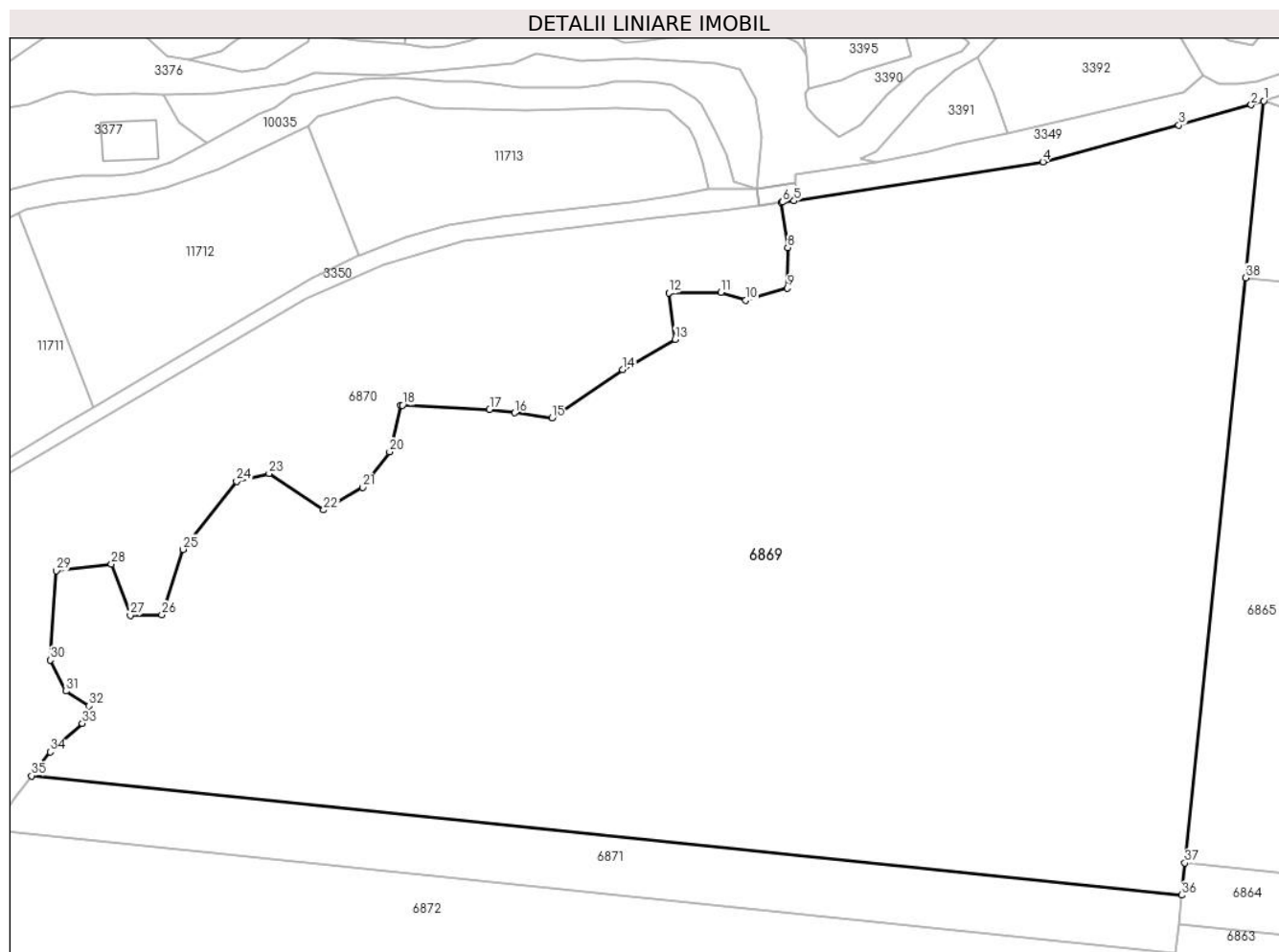
Inscrieri privind dezmembramintele dreptului de proprietate, drepturi reale de garanție și sarcini	Referințe
NU SUNT	

Anexa Nr. 1 La Partea I

Teren

Nr cadastral	Suprafața (mp)*	Observații / Referințe
	43.000	

* Suprafața este determinată în planul de proiecție Stereo 70.



Date referitoare la teren

Crt	Categorie folosință	Intravilan	Suprafața (mp)	Tarla	Parcelă	Nr. topo	Observații / Referințe
1	padure	DA	290	U.P. II Mihaiieți	UA 89A%	-	
2	padure	DA	79	U.P. II Mihaiieți	UA 89A%	-	
3	padure	DA	63	U.P. II Mihaiieți	UA 89A%	-	
4	padure	DA	57	U.P. II Mihaiieți	UA 89A%	-	
5	padure	DA	74	U.P. II Mihaiieți	UA 89A%	-	
6	padure	NU	41.105	U.P. II Mihaiieți	UA 89A%	-	
7	drum	NU	1.332	U.P. II Mihaiieți	UA 89A%	-	

Lungime Segmente

1) Valorile lungimilor segmentelor sunt obținute din proiecție în plan.

Punct început	X / Y	Punct sfârșit	X / Y	Lungime segment (** (m)
1	575.409,794 633.838,276	2	575.406,372 633.837,195	3.589

Punct început	X / Y	Punct sfârșit	X / Y	Lungime segment (** (m)
2	575.406,372 633.837,195	3	575.386,72 633.831,742	20.395

Punct început	X / Y	Punct sfârșit	X / Y	Lungime segment (** (m)
3	575.386,72 633.831,742	4	575.349,869 633.821,781	38.174
5	575.282,335 633.811,201	6	575.279,146 633.810,829	3.211
7	575.278,882 633.810,798	8	575.280,634 633.798,524	12.398
9	575.280,483 633.787,546	10	575.269,183 633.784,188	11.788
11	575.262,525 633.786,421	12	575.248,34 633.786,25	14.186
13	575.250,081 633.773,649	14	575.235,785 633.765,459	16.476
15	575.216,619 633.752,268	16	575.206,516 633.753,689	10.202
17	575.199,709 633.754,647	18	575.176,093 633.755,766	23.642
19	575.175,596 633.755,79	20	575.172,542 633.743,109	13.044
21	575.165,238 633.733,445	22	575.154,697 633.727,343	12.18
23	575.139,853 633.737,256	24	575.131,046 633.735,077	9.073
25	575.116,475 633.716,646	26	575.110,747 633.698,921	18.628
27	575.102,19 633.698,81	28	575.097,082 633.712,657	14.759
29	575.082,117 633.710,837	30	575.080,481 633.686,616	24.276
31	575.084,686 633.678,199	32	575.090,991 633.674,17	7.482
33	575.089,117 633.669,469	34	575.080,467 633.661,718	11.615
35	575.075,396 633.655,269	36	575.387,459 633.622,906	313.737
37	575.388,363 633.631,622	38	575.404,818 633.790,29	159.519

Punct început	X / Y	Punct sfârșit	X / Y	Lungime segment (** (m)
4	575.349,869 633.821,781	5	575.282,335 633.811,201	68.358
6	575.279,146 633.810,829	7	575.278,882 633.810,798	0.266
8	575.280,634 633.798,524	9	575.280,483 633.787,546	10.979
10	575.269,183 633.784,188	11	575.262,525 633.786,421	7.022
12	575.248,34 633.786,25	13	575.250,081 633.773,649	12.721
14	575.235,785 633.765,459	15	575.216,619 633.752,268	23.267
16	575.206,516 633.753,689	17	575.199,709 633.754,647	6.874
18	575.176,093 633.755,766	19	575.175,596 633.755,79	0.498
20	575.172,542 633.743,109	21	575.165,238 633.733,445	12.114
22	575.154,697 633.727,343	23	575.139,853 633.737,256	17.85
24	575.131,046 633.735,077	25	575.116,475 633.716,646	23.495
26	575.110,747 633.698,921	27	575.102,19 633.698,81	8.558
28	575.097,082 633.712,657	29	575.082,117 633.710,837	15.075
30	575.080,481 633.686,616	31	575.084,686 633.678,199	9.409
32	575.090,991 633.674,17	33	575.089,117 633.669,469	5.061
34	575.080,467 633.661,718	35	575.075,396 633.655,269	8.204
36	575.387,459 633.622,906	37	575.388,363 633.631,622	8.763
38	575.404,818 633.790,29	1	575.409,794 633.838,276	48.243

** Lungimile segmentelor sunt determinate în planul de proiecție Stereo 70 și sunt rotunjite la 1 milimetru.

*** Distanța dintre puncte este formată din segmente cumulate ce sunt mai mici decât valoarea 1 milimetru.

**DATE DESPRE IMOBILUL NR. 6870**

Oficiul de Cadastru și Publicitate Imobiliară NEAMT
Biroul de Cadastru și Publicitate Imobiliară Targu-Neamt

A. Partea I. Descrierea imobilului

TEREN Necunoscut

Adresa: Loc. Pluton, Jud. Neamt, si extravilan UAT Pipirig

Nr. Crt	Nr cadastral Nr. topografic	Suprafața* (mp)	Observații / Referințe
A1		15.966	Sector cadastral:245 Teren neimprejmuit;

B. Partea II. Proprietari și acte

Inscrieri privitoare la dreptul de proprietate și alte drepturi reale		Referințe
/		
Act Normativ nr. 7, din 13/03/1996 emis de GUVERNUL ROMANIEI;		
B1	Inscrierea provizorie, drept de PROPRIETATE, dobandit prin Lege, cota actuala 1/1, cota initiala 1/1 1) COMUNA PIPIRIG, CIF:99999999999999, PROPRIETAR NEIDENTIFICAT	A1

C. Partea III. SARCINI .

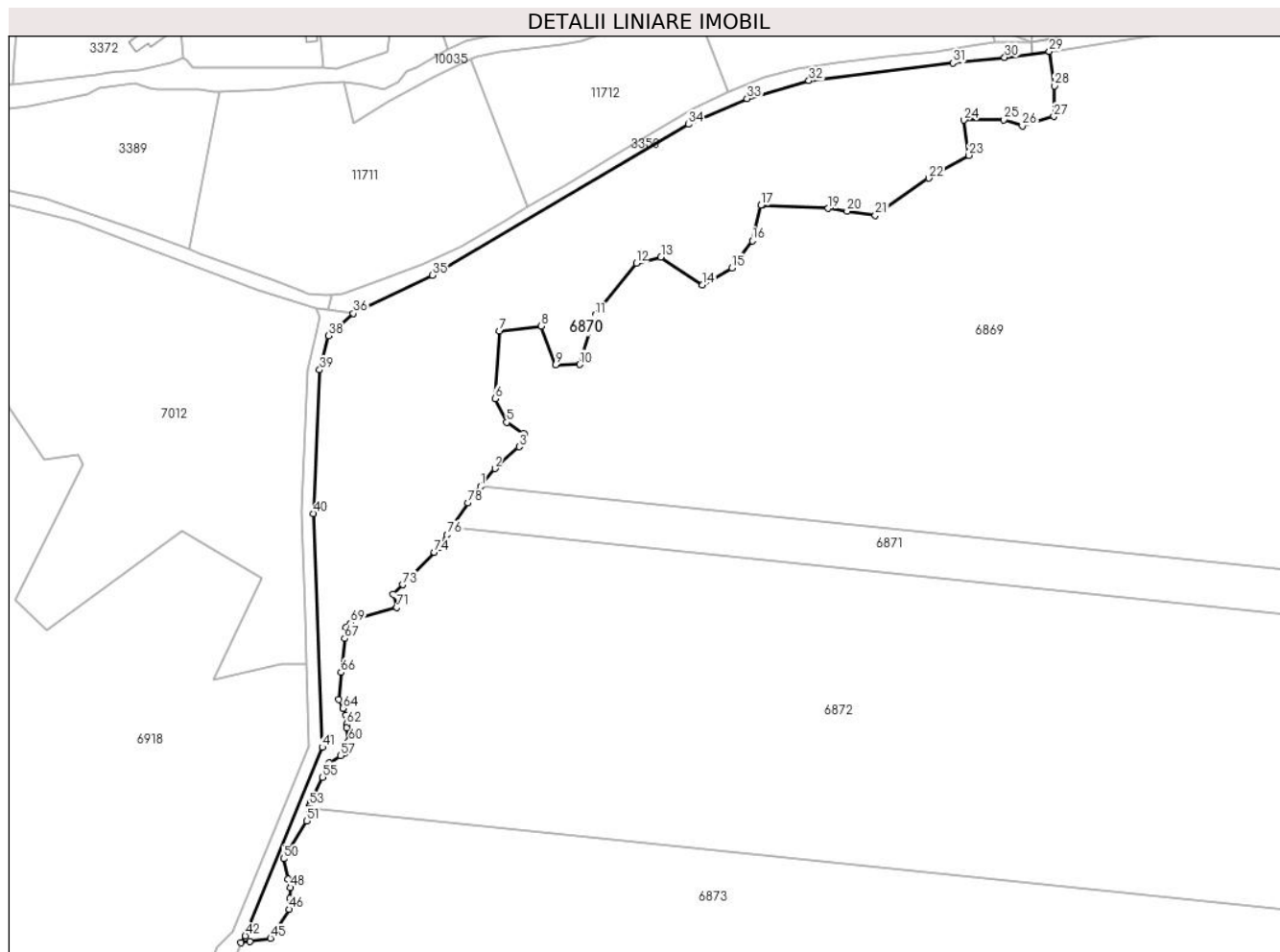
Inscrieri privind dezmembramintele dreptului de proprietate, drepturi reale de garanție și sarcini	Referințe
NU SUNT	

Anexa Nr. 1 La Partea I

Teren

Nr cadastral	Suprafața (mp)*	Observații / Referințe
	15.966	

* Suprafața este determinată în planul de proiecție Stereo 70.



Date referitoare la teren

Crt	Categorie folosință	Intravilan	Suprafața (mp)	Tarla	Parcelă	Nr. topo	Observații / Referințe
1	faneata	DA	12.126	U.P. II Mihaiieți	UA 89%	-	
2	ape curgătoare	NU	2.202	U.P. II Mihaiieți	UA 89%	-	
3	ape curgătoare	NU	239	U.P. II Mihaiieți	UA 89%	-	
4	faneata	NU	107	U.P. II Mihaiieți	UA 89%	-	
5	faneata	NU	480	U.P. II Mihaiieți	UA 89%	-	
6	padure	NU	812	U.P. II Mihaiieți	UA 89%	-	

Lungime Segmente

1) Valorile lungimilor segmentelor sunt obținute din proiecție în plan.

Punct început	X / Y	Punct sfârșit	X / Y	Lungime segment
1	575.075,396 633.655,269	2	575.080,467 633.661,718	8.204
2	575.080,467 633.661,718	3	575.089,117 633.669,469	11.615
3	575.089,117 633.669,469	4	575.090,991 633.674,17	5.061

Punct început	X / Y	Punct sfârșit	X / Y	Lungime segment	Punct început	X / Y	Punct sfârșit	X / Y	Lungime segment	Punct început	X / Y	Punct sfârșit	X / Y	Lungime segment
4	575.090,991 633.674,17	5	575.084,686 633.678,199	7.482	5	575.084,686 633.678,199	6	575.080,481 633.686,616	9.409	6	575.080,481 633.686,616	7	575.082,117 633.710,837	24.276
7	575.082,117 633.710,837	8	575.097,082 633.712,657	15.075	8	575.097,082 633.712,657	9	575.102,19 633.698,81	14.759	9	575.102,19 633.698,81	10	575.110,747 633.698,921	8.558
10	575.110,747 633.698,921	11	575.116,475 633.716,646	18.628	11	575.116,475 633.716,646	12	575.131,046 633.735,077	23.495	12	575.131,046 633.735,077	13	575.139,853 633.737,256	9.073
13	575.139,853 633.737,256	14	575.154,697 633.727,343	17.85	14	575.154,697 633.727,343	15	575.165,238 633.733,445	12.18	15	575.165,238 633.733,445	16	575.172,542 633.743,109	12.114
16	575.172,542 633.743,109	17	575.175,596 633.755,79	13.044	17	575.175,596 633.755,79	18	575.176,093 633.755,766	0.498	18	575.176,093 633.755,766	19	575.199,709 633.754,647	23.642
19	575.199,709 633.754,647	20	575.206,516 633.753,689	6.874	20	575.206,516 633.753,689	21	575.216,619 633.752,268	10.202	21	575.216,619 633.752,268	22	575.235,785 633.765,459	23.267
22	575.235,785 633.765,459	23	575.250,081 633.773,649	16.476	23	575.250,081 633.773,649	24	575.248,34 633.786,25	12.721	24	575.248,34 633.786,25	25	575.262,525 633.786,421	14.186
25	575.262,525 633.786,421	26	575.269,183 633.784,188	7.022	26	575.269,183 633.784,188	27	575.280,483 633.787,546	11.788	27	575.280,483 633.787,546	28	575.280,634 633.798,524	10.979
28	575.280,634 633.798,524	29	575.278,882 633.810,798	12.398	29	575.278,882 633.810,798	30	575.262,889 633.808,639	16.138	30	575.262,889 633.808,639	31	575.244,314 633.806,707	18.675
31	575.244,314 633.806,707	32	575.192,803 633.800,318	51.906	32	575.192,803 633.800,318	33	575.170,701 633.793,953	23.0	33	575.170,701 633.793,953	34	575.149,748 633.784,72	22.897
34	575.149,748 633.784,72	35	575.058,068 633.730,76	106.381	35	575.058,068 633.730,76	36	575.029,823 633.717,16	31.349	36	575.029,823 633.717,16	37	575.025,031 633.712,892	6.417
37	575.025,031 633.712,892	38	575.020,919 633.709,229	5.507	38	575.020,919 633.709,229	39	575.017,762 633.697,003	12.627	39	575.017,762 633.697,003	40	575.015,526 633.645,647	51.405
40	575.015,526 633.645,647	41	575.018,741 633.562,062	83.647	41	575.018,741 633.562,062	42	574.991,107 633.494,731	72.781	42	574.991,107 633.494,731	43	574.989,661 633.492,216	2.901
43	574.989,661 633.492,216	44	574.992,755 633.492,649	3.124	44	574.992,755 633.492,649	45	575.000,164 633.493,799	7.498	45	575.000,164 633.493,799	46	575.006,78 633.504,159	12.292
46	575.006,78 633.504,159	47	575.007,001 633.508,125	3.972	47	575.007,001 633.508,125	48	575.007,212 633.511,912	3.793	48	575.007,212 633.511,912	49	575.006,5 633.514,993	3.162
49	575.006,5 633.514,993	50	575.004,832 633.522,213	7.41	50	575.004,832 633.522,213	51	575.013,078 633.535,785	15.881	51	575.013,078 633.535,785	52	575.014,076 633.540,355	4.678
52	575.014,076 633.540,355	53	575.014,245 633.541,127	0.79	53	575.014,245 633.541,127	54	575.014,481 633.542,208	1.106	54	575.014,481 633.542,208	55	575.018,81 633.551,371	10.134
55	575.018,81 633.551,371	56	575.021,211 633.556,452	5.62	56	575.021,211 633.556,452	57	575.025,329 633.559,061	4.875	57	575.025,329 633.559,061	58	575.026,947 633.560,087	1.916
58	575.026,947 633.560,087	59	575.027,352 633.561,469	1.44	59	575.027,352 633.561,469	60	575.028,151 633.564,2	2.845	60	575.028,151 633.564,2	61	575.027,336 633.568,985	4.854
61	575.027,336 633.568,985	62	575.027,303 633.570,221	1.236	62	575.027,303 633.570,221	63	575.027,212 633.573,635	3.415	63	575.027,212 633.573,635	64	575.026,111 633.576,021	2.628
64	575.026,111 633.576,021	65	575.024,667 633.579,151	3.447	65	575.024,667 633.579,151	66	575.025,373 633.588,864	9.739	66	575.025,373 633.588,864	67	575.026,726 633.600,976	12.187
67	575.026,726 633.600,976	68	575.027,155 633.604,821	3.869	68	575.027,155 633.604,821	69	575.028,843 633.606,485	2.37	69	575.028,843 633.606,485	70	575.030,374 633.607,993	2.149
70	575.030,374 633.607,993	71	575.045,385 633.612,011	15.539	71	575.045,385 633.612,011	72	575.044,106 633.616,909	5.062	72	575.044,106 633.616,909	73	575.047,399 633.620,165	4.631
73	575.047,399 633.620,165	74	575.058,79 633.631,812	16.291	74	575.058,79 633.631,812	75	575.060,621 633.633,685	2.619	75	575.060,621 633.633,685	76	575.063,385 633.637,96	5.091
76	575.063,385 633.637,96	77	575.065,06 633.640,551	3.085	77	575.065,06 633.640,551	78	575.070,783 633.649,404	10.542	78	575.070,783 633.649,404	1	575.075,396 633.655,269	7.462

** Lungimile segmentelor sunt determinate în planul de proiecție Stereo 70 și sunt rotunjite la 1 milimetru.

*** Distanța dintre puncte este formată din segmente cumulate ce sunt mai mici decât valoarea 1 milimetru.

**DATE DESPRE IMOBILUL NR. 6871**

Oficiul de Cadastru și Publicitate Imobiliară NEAMT
Biroul de Cadastru și Publicitate Imobiliară Targu-Neamt

A. Partea I. Descrierea imobilului

TEREN Extravilan

Adresa: Jud. Neamt

Nr. Crt	Nr cadastral Nr. topografic	Suprafața* (mp)	Observații / Referințe
A1		5.000	Sector cadastral:245 Teren neimpregmuit;

B. Partea II. Proprietari și acte

Inscrieri privitoare la dreptul de proprietate și alte drepturi reale		Referințe
/		
Act Administrativ nr. 674, din 12/10/2015 emis de PRIMARIA COMUNEI POIANA TEIULUI (CJSDPAT NEAMT NR. 10199 / 03.04.2015, HCL NR.89 / 20.02.2015 + ANEXA);		
B1	Inscrierea provizorie, drept de PROPRIETATE, dobandit prin Lege, cota actuala 1/1, cota initiala 1/1 1) BUZDUGA MINERVA	A1

C. Partea III. SARCINI .

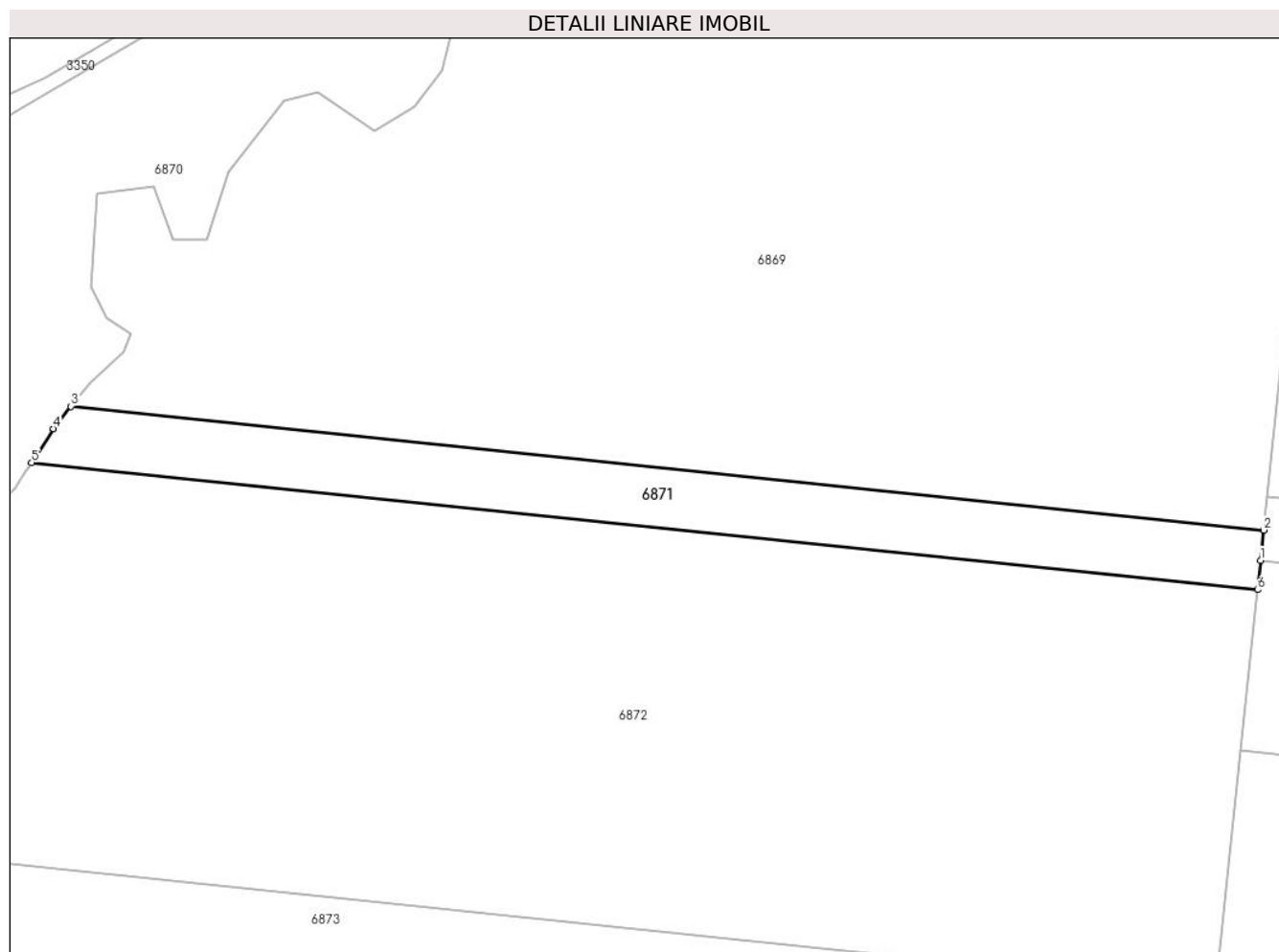
Inscrieri privind dezmembramintele dreptului de proprietate, drepturi reale de garanție și sarcini	Referințe
NU SUNT	

Anexa Nr. 1 La Partea I

Teren

Nr cadastral	Suprafața (mp)*	Observații / Referințe
	5.000	

* Suprafața este determinată în planul de proiecție Stereo 70.



Date referitoare la teren

Crt	Categorie folosință	Intravilan	Suprafața (mp)	Tarla	Parcelă	Nr. topo	Observații / Referințe
1	padure	NU	1.200	U.P. II Mihaiieți	UA 89A%	-	
2	drum	NU	109	U.P. II Mihaiieți	UA 89A%	-	
3	padure	NU	3.691	U.P. II Mihaiieți	UA 89A%	-	

Lungime Segmente

1) Valorile lungimilor segmentelor sunt obținute din proiecție în plan.

Punct început	X / Y	Punct sfârșit	X / Y	Lungime segment (** (m)
1	575.386,635 633.614,956	2	575.387,459 633.622,906	7.993
2	575.387,459 633.622,906	3	575.075,396 633.655,269	313.737
3	575.075,396 633.655,269	4	575.070,783 633.649,404	7.462
4	575.070,783 633.649,404	5	575.065,06 633.640,551	10.542

Punct început	X / Y	Punct sfârșit	X / Y	Lungime segment (** (m)
5	575.065,06 633.640,551	6	575.385,839 633.607,284	322.499
6	575.385,839 633.607,284	1	575.386,635 633.614,956	7.713

** Lungimile segmentelor sunt determinate în planul de proiecție Stereo 70 și sunt rotunjite la 1 milimetru.

*** Distanța dintre puncte este formată din segmente cumulate ce sunt mai mici decât valoarea 1 milimetru.

**DATE DESPRE IMOBILUL NR. 6872**

Oficiul de Cadastru și Publicitate Imobiliară NEAMT
 Biroul de Cadastru și Publicitate Imobiliară Targu-Neamt

A. Partea I. Descrierea imobilului

TEREN Extravilan

Adresa: Jud. Neamt

Nr. Crt	Nr cadastral Nr. topografic	Suprafața* (mp)	Observații / Referințe
A1		36.600	Sector cadastral:245 Teren neimpregmuit;

B. Partea II. Proprietari și acte

Inscrieri privitoare la dreptul de proprietate și alte drepturi reale		Referințe
/		
Act Administrativ nr. 676, din 12/10/2015 emis de PRIMARIA COMUNEI POIANA TEIULUI (CJSDPAT NEAMT NR. 10199 / 03.04.2015, HCL NR.89 / 20.02.2015 + ANEXA);		
B1	Inscrierea provizorie, drept de PROPRIETATE, dobandit prin Lege, cota actuala 1/1, cota initiala 1/1 1) LAZAR TOADER	A1

C. Partea III. SARCINI .

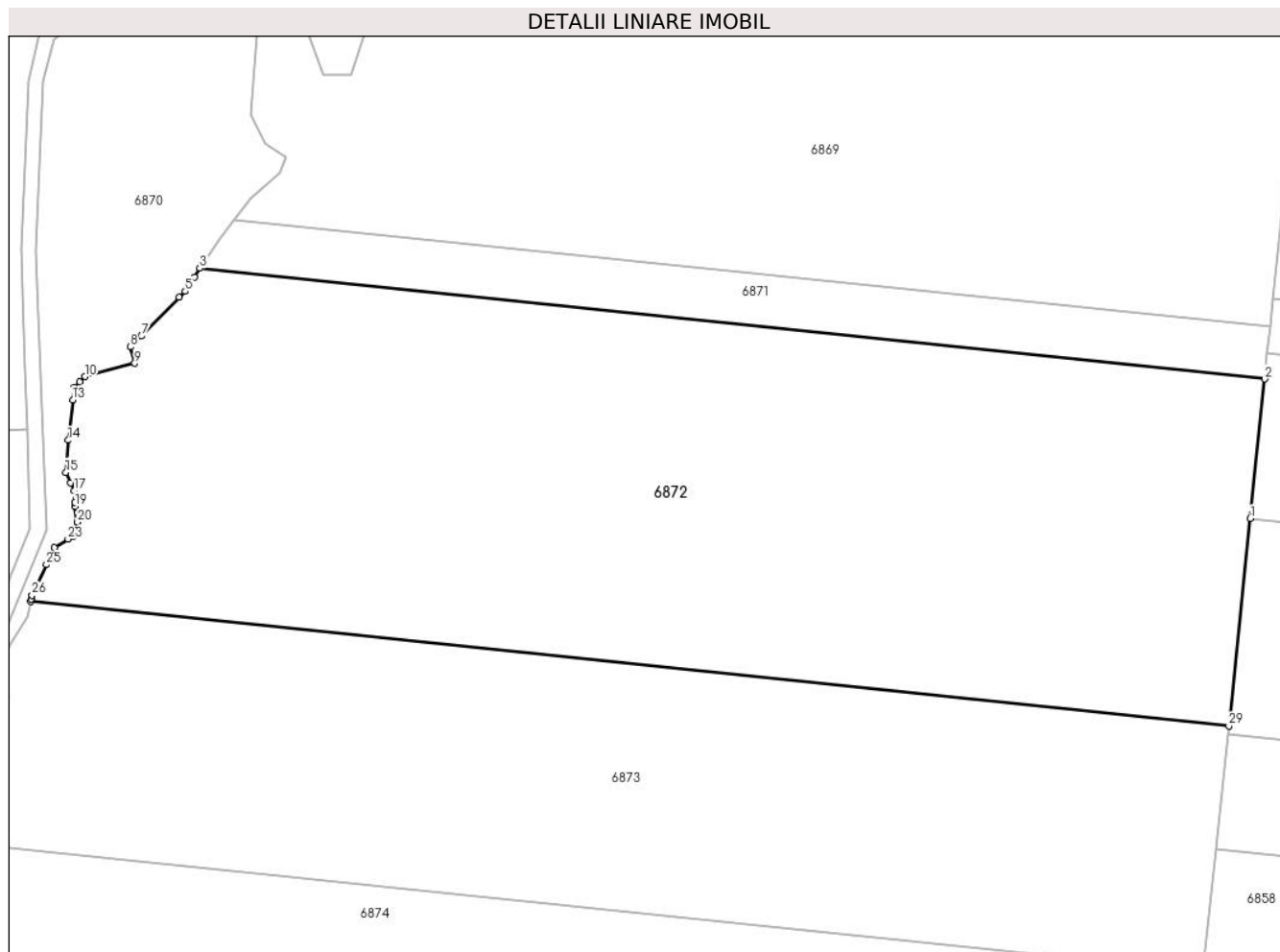
Inscrieri privind dezmembramintele dreptului de proprietate, drepturi reale de garanție și sarcini	Referințe
NU SUNT	

Anexa Nr. 1 La Partea I

Teren

Nr cadastral	Suprafața (mp)*	Observații / Referințe
	36.600	

* Suprafața este determinată în planul de proiecție Stereo 70.



Date referitoare la teren

Crt	Categorie folosință	Intravilan	Suprafața (mp)	Tarla	Parcelă	Nr. topo	Observații / Referințe
1	padure	NU	21.224	U.P. II Mihaiieți	UA 89A%	-	
2	padure	NU	13.945	U.P. II Mihaiieți	UA 89A%	-	
3	drum	NU	1.431	U.P. II Mihaiieți	UA 89A%	-	

Lungime Segmente

1) Valorile lungimilor segmentelor sunt obținute din proiecție în plan.

Punct început	X / Y	Punct sfârșit	X / Y	Lungime segment (** (m)
1	575.381,479 633.565,246	2	575.385,839 633.607,284	42.263
3	575.065,06 633.640,551	4	575.063,385 633.637,96	3.085
5	575.060,621 633.633,685	6	575.058,79 633.631,812	2.619
7	575.047,399 633.620,165	8	575.044,106 633.616,909	4.631

Punct început	X / Y	Punct sfârșit	X / Y	Lungime segment (** (m)
2	575.385,839 633.607,284	3	575.065,06 633.640,551	322.499
4	575.063,385 633.637,96	5	575.060,621 633.633,685	5.091
6	575.058,79 633.631,812	7	575.047,399 633.620,165	16.291
8	575.044,106 633.616,909	9	575.045,385 633.612,011	5.062

Punct început	X / Y	Punct sfârșit	X / Y	Lungime segment (** (m)
9	575.045,385 633.612,011	10	575.030,374 633.607,993	15.539
11	575.028,843 633.606,485	12	575.027,155 633.604,821	2.37
13	575.026,726 633.600,976	14	575.025,373 633.588,864	12.187
15	575.024,667 633.579,151	16	575.026,111 633.576,021	3.447
17	575.027,212 633.573,635	18	575.027,303 633.570,221	3.415
19	575.027,336 633.568,985	20	575.028,151 633.564,2	4.854
21	575.027,352 633.561,469	22	575.026,947 633.560,087	1.44
23	575.025,329 633.559,061	24	575.021,211 633.556,452	4.875
25	575.018,81 633.551,371	26	575.014,481 633.542,208	10.134
27	575.014,245 633.541,127	28	575.014,076 633.540,355	0.79
29	575.375,016 633.502,924	1	575.381,479 633.565,246	62.656

Punct început	X / Y	Punct sfârșit	X / Y	Lungime segment (** (m)
10	575.030,374 633.607,993	11	575.028,843 633.606,485	2.149
12	575.027,155 633.604,821	13	575.026,726 633.600,976	3.869
14	575.025,373 633.588,864	15	575.024,667 633.579,151	9.739
16	575.026,111 633.576,021	17	575.027,212 633.573,635	2.628
18	575.027,303 633.570,221	19	575.027,336 633.568,985	1.236
20	575.028,151 633.564,2	21	575.027,352 633.561,469	2.845
22	575.026,947 633.560,087	23	575.025,329 633.559,061	1.916
24	575.021,211 633.556,452	25	575.018,81 633.551,371	5.62
26	575.014,481 633.542,208	27	575.014,245 633.541,127	1.106
28	575.014,076 633.540,355	29	575.375,016 633.502,924	362.876

** Lungimile segmentelor sunt determinate în planul de proiecție Stereo 70 și sunt rotunjite la 1 milimetru.

*** Distanța dintre puncte este formată din segmente cumulate ce sunt mai mici decât valoarea 1 milimetru.

**DATE DESPRE IMOBILUL NR. 6873**

Oficiul de Cadastru și Publicitate Imobiliară NEAMT
Biroul de Cadastru și Publicitate Imobiliară Targu-Neamt

A. Partea I. Descrierea imobilului

TEREN Extravilan

Adresa: Jud. Neamt

Nr. Crt	Nr cadastral Nr. topografic	Suprafața* (mp)	Observații / Referințe
A1		27.800	Sector cadastral:245 Teren neimpregmuit;

B. Partea II. Proprietari și acte

Inscrieri privitoare la dreptul de proprietate și alte drepturi reale		Referințe
/		
Act Administrativ nr. 652, din 07/10/2015 emis de PRIMARIA COMUNEI POIANA TEIULUI (CJSDPAT NEAMT NR. 10199 / 03.04.2015, HCL NR.89 / 20.02.2015 + ANEXA);		
B1	Inscrierea provizorie, drept de PROPRIETATE, dobandit prin Lege, cota actuala 1/1, cota initiala 1/1 1) SECUIU EUGEN	A1

C. Partea III. SARCINI .

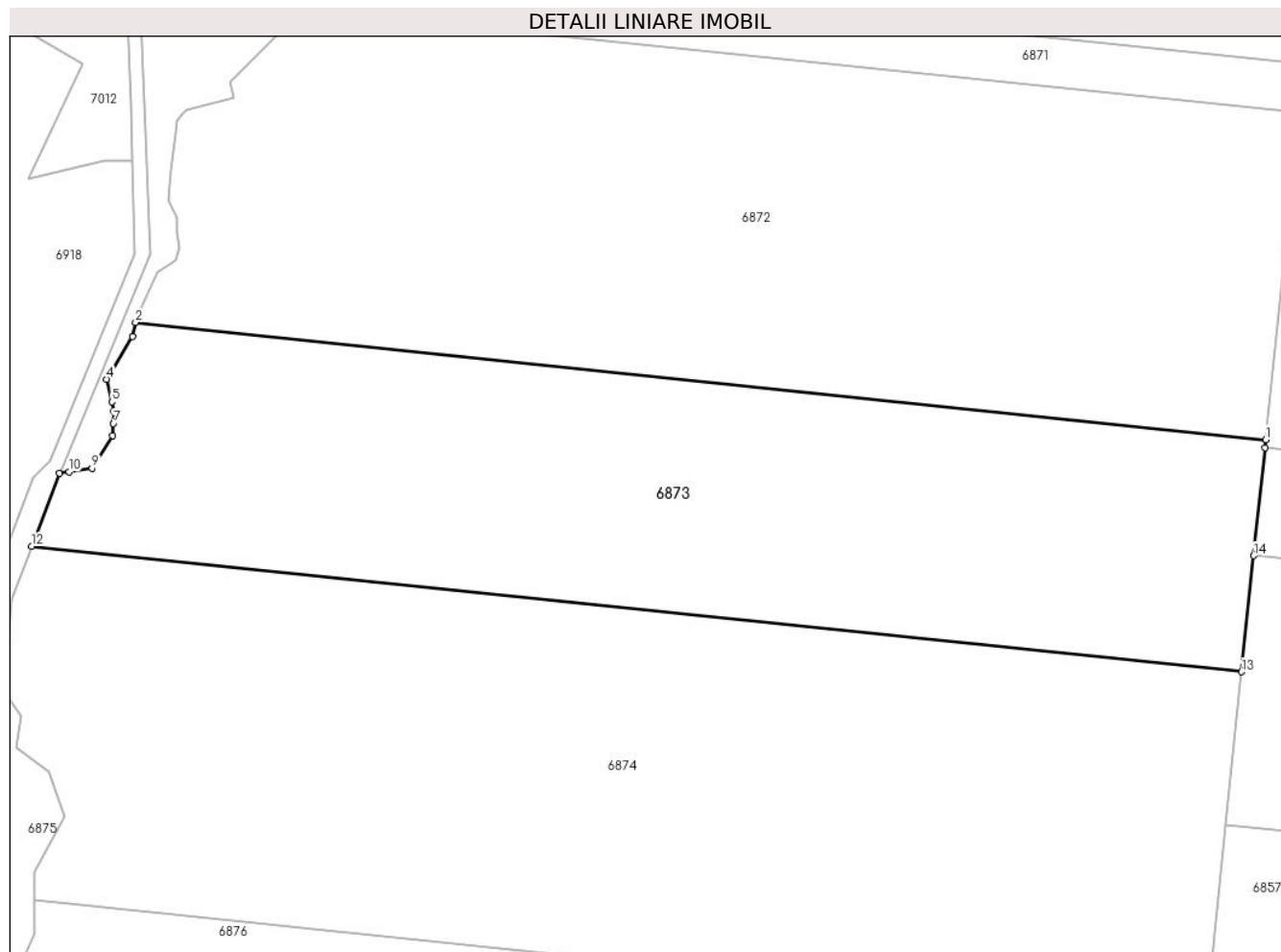
Inscrieri privind dezmembramintele dreptului de proprietate, drepturi reale de garanție și sarcini	Referințe
NU SUNT	

Anexa Nr. 1 La Partea I

Teren

Nr cadastral	Suprafața (mp)*	Observații / Referințe
	27.800	

* Suprafața este determinată în planul de proiecție Stereo 70.



Date referitoare la teren

Crt	Categorie folosință	Intravilan	Suprafața (mp)	Tarla	Parcelă	Nr. topo	Observații / Referințe
1	padure	NU	27.800	U.P. II Mihaieni	UA 89A%	-	

Lungime Segmente

1) Valorile lungimilor segmentelor sunt obținute din proiecție în plan.

Punct început	X / Y	Punct sfârșit	X / Y	Lungime segment (** (m)
1	575.375,016 633.502,924	2	575.014,076 633.540,355	362.876
2	575.014,076 633.540,355	3	575.013,078 633.535,785	4.678
3	575.013,078 633.535,785	4	575.004,832 633.522,213	15.881
4	575.004,832 633.522,213	5	575.006,5 633.514,993	7.41
5	575.006,5 633.514,993	6	575.007,212 633.511,912	3.162

Punct început	X / Y	Punct sfârșit	X / Y	Lungime segment (** (m)
6	575.007,212 633.511,912	7	575.007,001 633.508,125	3.793
7	575.007,001 633.508,125	8	575.006,78 633.504,159	3.972
8	575.006,78 633.504,159	9	575.000,164 633.493,799	12.292
9	575.000,164 633.493,799	10	574.992,755 633.492,649	7.498
10	574.992,755 633.492,649	11	574.989,661 633.492,216	3.124
11	574.989,661 633.492,216	12	574.980,877 633.468,964	24.856
12	574.980,877 633.468,964	13	575.367,338 633.428,886	388.534
13	575.367,338 633.428,886	14	575.371,177 633.465,905	37.218
14	575.371,177 633.465,905	15	575.374,752 633.500,376	34.656
15	575.374,752 633.500,376	1	575.375,016 633.502,924	2.562

** Lungimile segmentelor sunt determinate în planul de proiecție Stereo 70 și sunt rotunjite la 1 milimetru.

*** Distanța dintre puncte este formată din segmente cumulate ce sunt mai mici decât valoarea 1 milimetru.

**DATE DESPRE IMOBILUL NR. 6874**

Oficiul de Cadastru și Publicitate Imobiliară NEAMT
Biroul de Cadastru și Publicitate Imobiliară Targu-Neamt

A. Partea I. Descrierea imobilului

TEREN Extravilan

Adresa: Jud. Neamt

Nr. Crt	Nr cadastral Nr. topografic	Suprafața* (mp)	Observații / Referințe
A1		43.000	Sector cadastral:245 Teren neimpregmuit;

B. Partea II. Proprietari și acte

Inscrieri privitoare la dreptul de proprietate și alte drepturi reale		Referințe
/		
Act Administrativ nr. 677, din 13/10/2015 emis de PRIMARIA COMUNEI POIANA TEIULUI (CJSDPAT NEAMT NR. 10199 / 03.04.2015, HCL NR.89 / 20.02.2015 + ANEXA);		
B1	Inscrierea provizorie, drept de PROPRIETATE, dobandit prin Lege, cota actuala 1/1, cota initiala 1/1	A1
	<ol style="list-style-type: none"> 1) TANASA STEFANIA 2) BOROIANU SILVIA 3) BAICEANU REASILVIA 4) STRATU ANA 5) GHEORGHIU ELENA 6) POTOCEANU ANGELICA 7) ROSU MIHAI 8) ROSU ROXANA MIHAELA 9) GHEORGHIU NECULAI-COSTEL 10) GHEORGHIU VASILE 11) BANCIA TATIANA 12) COSEU ELISABETA 13) GHEORGHIU SUZANA 14) GARBEA AUGUSTINA 15) VIRVARESCU MARIANA 16) GHEORGHIU PANTELIMON 17) GHEORGHIU GHEORGHE 18) DONISA ANA 19) GRIGORAS MARIA 	

C. Partea III. SARCINI .

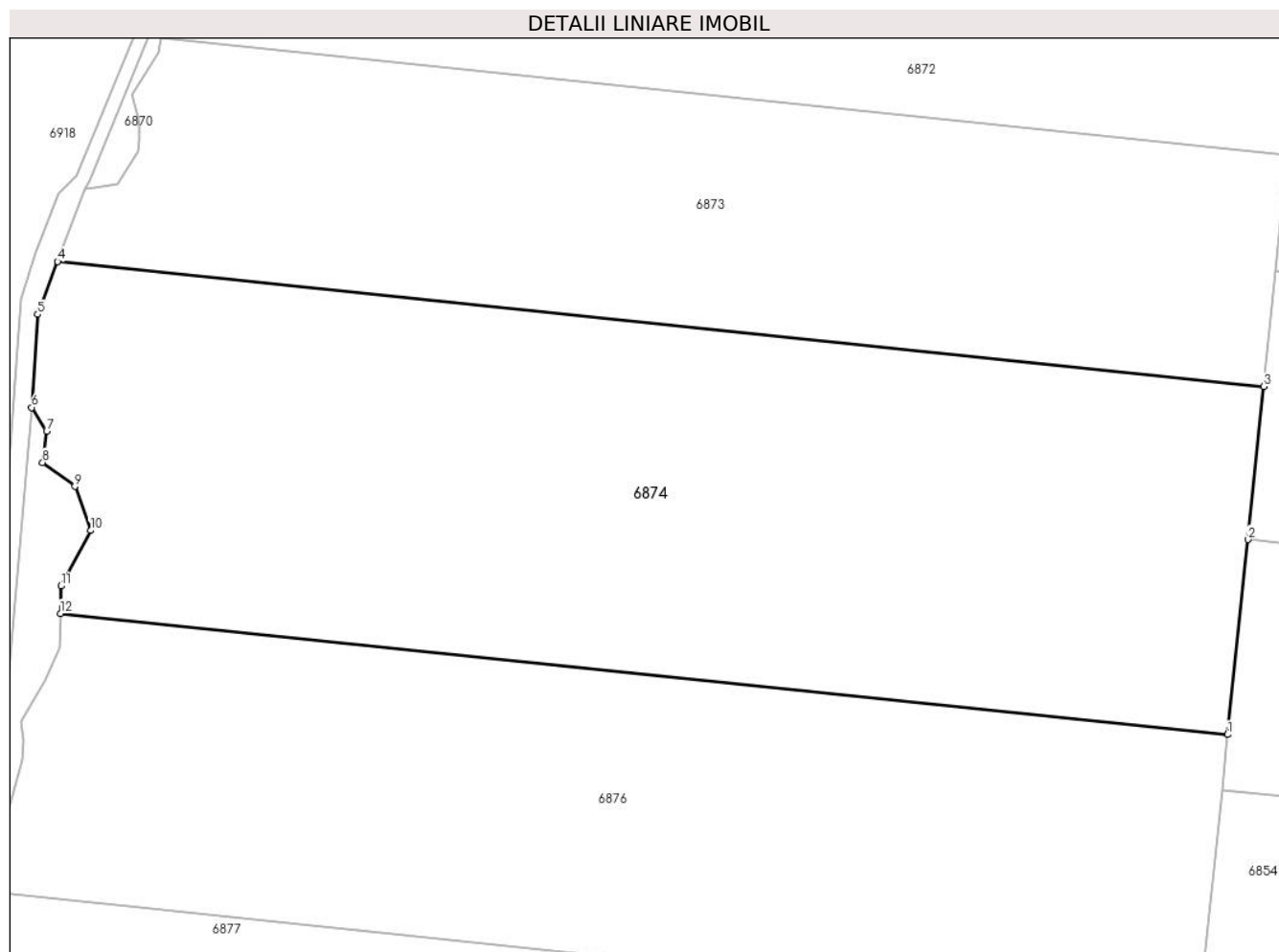
Inscrieri privind dezmembramintele dreptului de proprietate, drepturi reale de garanție și sarcini	Referințe
NU SUNT	

Anexa Nr. 1 La Partea I

Teren

Nr cadastral	Suprafața (mp)*	Observații / Referințe
	43.000	

* Suprafața este determinată în planul de proiecție Stereo 70.



Date referitoare la teren

Crt	Categorie folosință	Intravilan	Suprafața (mp)	Tarla	Parcelă	Nr. topo	Observații / Referințe
1	padure	NU	43.000	U.P. II Mihaieni	UA 89A%, 89B%	-	

Lungime Segmente

1) Valorile lungimilor segmentelor sunt obținute din proiecție în plan.

Punct început	X / Y	Punct sfârșit	X / Y	Lungime segment (** (m)
1	575.355,784 633.317,477	2	575.362,262 633.379,942	62.8
2	575.362,262 633.379,942	3	575.367,338 633.428,886	49.207
3	575.367,338 633.428,886	4	574.980,877 633.468,964	388.534
4	574.980,877 633.468,964	5	574.974,469 633.452,002	18.132
5	574.974,469 633.452,002	6	574.972,531 633.422,215	29.85

Punct început	X / Y	Punct sfârșit	X / Y	Lungime segment (** (m)
6	574.972,531 633.422,215	7	574.977,357 633.414,676	8.951
7	574.977,357 633.414,676	8	574.976,062 633.404,6	10.159
8	574.976,062 633.404,6	9	574.986,414 633.396,937	12.88
9	574.986,414 633.396,937	10	574.991,451 633.382,811	14.997
10	574.991,451 633.382,811	11	574.981,939 633.365,027	20.168
11	574.981,939 633.365,027	12	574.981,796 633.356,261	8.767
12	574.981,796 633.356,261	1	575.355,784 633.317,477	375.994

** Lungimile segmentelor sunt determinate în planul de proiecție Stereo 70 și sunt rotunjite la 1 milimetru.

*** Distanța dintre puncte este formată din segmente cumulate ce sunt mai mici decât valoarea 1 milimetru.

**DATE DESPRE IMOBILUL NR. 6875**

Oficiul de Cadastru și Publicitate Imobiliară NEAMT
Biroul de Cadastru și Publicitate Imobiliară Targu-Neamt

A. Partea I. Descrierea imobilului

TEREN Extravilan

Adresa: Jud. Neamt

Nr. Crt	Nr cadastral Nr. topografic	Suprafața* (mp)	Observații / Referințe
A1		Din acte: 27.895.000 Masurata: 1.520	Sector cadastral:245 Teren neimprejmuit; DIFERENTA DE SUPRAFATA INSCRISA IN INVENTARUL BUNURILOR DIN DOMENIUL PUBLIC AL STATULUI SE REGASESTE IN ALTE SECTOARE CADASTRALE

B. Partea II. Proprietari și acte

Inscrieri privitoare la dreptul de proprietate și alte drepturi reale		Referințe
6875 / 13/01/2023		
Act Administrativ nr. 1705, din 21/12/2006 emis de GUVERNUL ROMANIEI;		
B1	Intabulare, drept de PROPRIETATE, dobandit prin Lege, cota actuala 1/1, cota initiala 1/1 1) STATUL ROMAN , CIF:9999999999999, -domeniul public	A1
Act Administrativ nr. 982, din 29/12/1998 emis de GUVERNUL ROMANIEI (ORDINUL 182/26.02.2018 AVIZ CTAS 895/13.12.2017 EXTRAS DIN AMENAJAMENTUL SILVIC AL UNITATILOR DE PRODUCTIE);		
B2	Intabulare, drept de ADMINISTRARE, dobandit prin Lege, cota actuala 1/1 1) RNP - ROMSILVA - PRIN DIRECTIA SILVICA NEAMT , CIF:1590120	A1

C. Partea III. SARCINI .

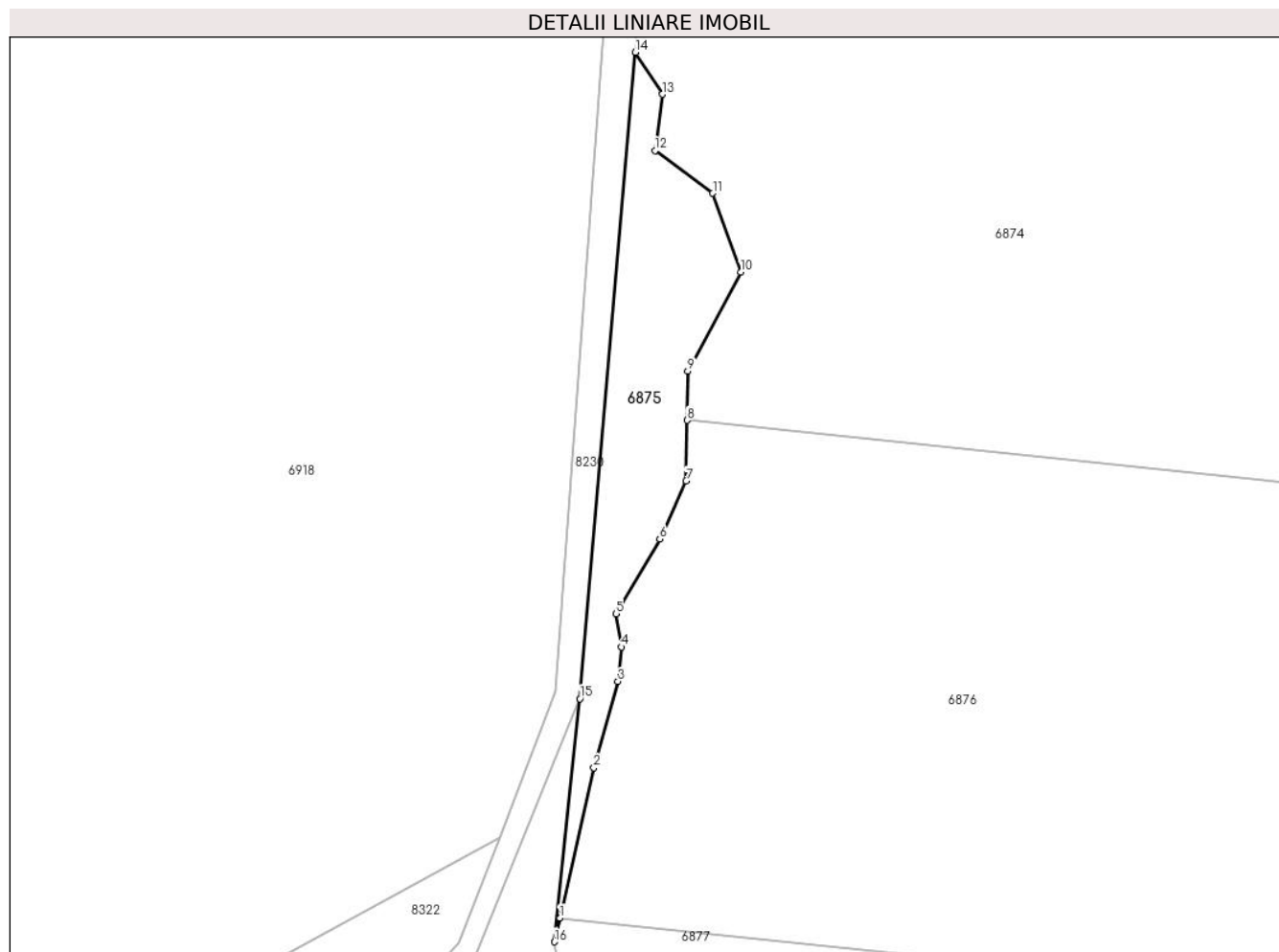
Inscrieri privind dezmembramintele dreptului de proprietate, drepturi reale de garanție și sarcini	Referințe
NU SUNT	

Anexa Nr. 1 La Partea I

Teren

Nr cadastral	Suprafața (mp)*	Observații / Referințe
	Din acte: 27.895.000 Masurata: 1.520	DIFERENTA DE SUPRAFATA INSCRISA IN INVENTARUL BUNURILOR DIN DOMENIUL PUBLIC AL STATULUI SE REGASESTE IN ALTE SECTOARE CADASTRALE

* Suprafața este determinată în planul de proiecție Stereo 70.



Date referitoare la teren

Crt	Categorie folosință	Intra vilan	Suprafața (mp)	Tarla	Parcelă	Nr. topo	Observații / Referințe
1	padure	NU	1.520	UP II Mihaieti	UA 95A%	-	UP II Mihaieti - Pipirig, PARTE DIN U.A 95A%

Lungime Segmente

1) Valorile lungimilor segmentelor sunt obținute din proiecție în plan.

Punct început	X / Y	Punct sfârșit	X / Y	Lungime segment (** (m)
1	574.958,989 633.267,034	2	574.965,102 633.293,92	27.572
2	574.965,102 633.293,92	3	574.969,392 633.309,423	16.086
3	574.969,392 633.309,423	4	574.970,016 633.315,602	6.21
4	574.970,016 633.315,602	5	574.969,099 633.321,555	6.023

Punct început	X / Y	Punct sfârșit	X / Y	Lungime segment (** (m)
5	574.969,099 633.321,555	6	574.976,932 633.334,947	15.515
6	574.976,932 633.334,947	7	574.981,619 633.345,393	11.449
7	574.981,619 633.345,393	8	574.981,796 633.356,261	10.869
8	574.981,796 633.356,261	9	574.981,939 633.365,027	8.767
9	574.981,939 633.365,027	10	574.991,451 633.382,811	20.168
10	574.991,451 633.382,811	11	574.986,414 633.396,937	14.997
11	574.986,414 633.396,937	12	574.976,062 633.404,6	12.88
12	574.976,062 633.404,6	13	574.977,357 633.414,676	10.159
13	574.977,357 633.414,676	14	574.972,531 633.422,215	8.951
14	574.972,531 633.422,215	15	574.962,574 633.306,319	116.323
15	574.962,574 633.306,319	16	574.958,014 633.262,747	43.81
16	574.958,014 633.262,747	1	574.958,989 633.267,034	4.396

** Lungimile segmentelor sunt determinate în planul de proiecție Stereo 70 și sunt rotunjite la 1 milimetru.

*** Distanța dintre puncte este formată din segmente cumulate ce sunt mai mici decât valoarea 1 milimetru.

**DATE DESPRE IMOBILUL NR. 6876**

Oficiul de Cadastru și Publicitate Imobiliară NEAMT
Biroul de Cadastru și Publicitate Imobiliară Targu-Neamt

A. Partea I. Descrierea imobilului

TEREN Extravilan

Adresa: Jud. Neamt

Nr. Crt	Nr cadastral Nr. topografic	Suprafața* (mp)	Observații / Referințe
A1		34.900	Sector cadastral:245 Teren neimpregmuit;

B. Partea II. Proprietari și acte

Inscrieri privitoare la dreptul de proprietate și alte drepturi reale		Referințe
/		
Act Administrativ nr. 678, din 13/10/2015 emis de PRIMARIA COMUNEI POIANA TEIULUI (CJSDPAT NEAMT NR. 10199 / 03.04.2015, HCL NR.89 / 20.02.2015 + ANEXA);		
B1	Inscrierea provizorie, drept de PROPRIETATE, dobandit prin Lege, cota actuala 1/1, cota initiala 1/1 1) IACOBESCU GRIGORE	A1

C. Partea III. SARCINI .

Inscrieri privind dezmembramintele dreptului de proprietate, drepturi reale de garanție și sarcini	Referințe
NU SUNT	

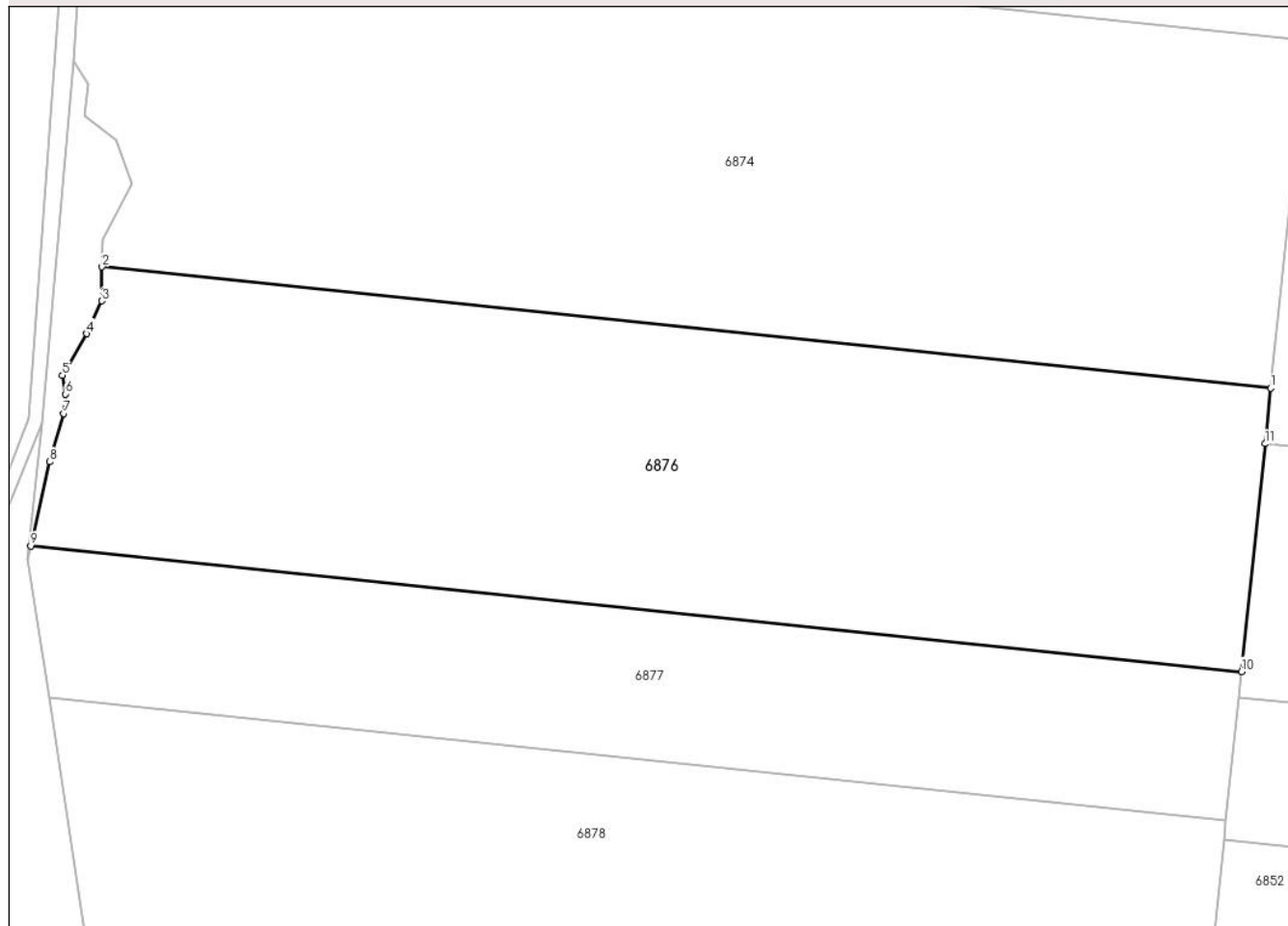
Anexa Nr. 1 La Partea I

Teren

Nr cadastral	Suprafața (mp)*	Observații / Referințe
	34.900	

* Suprafața este determinată în planul de proiecție Stereo 70.

DETALII LINIARE IMOBIL



Date referitoare la teren

Crt	Categorie folosință	Intravilan	Suprafața (mp)	Tarla	Parcelă	Nr. topo	Observații / Referințe
1	padure	NU	34.900	U.P. II Mihaieni	UA 89A%, 89B%	-	

Lungime Segmente

1) Valorile lungimilor segmentelor sunt obținute din proiecție în plan.

Punct început	X / Y	Punct sfârșit	X / Y	Lungime segment (** (m)
1	575.355,784 633.317,477	2	574.981,796 633.356,261	375.994
2	574.981,796 633.356,261	3	574.981,619 633.345,393	10.869
3	574.981,619 633.345,393	4	574.976,932 633.334,947	11.449
4	574.976,932 633.334,947	5	574.969,099 633.321,555	15.515
5	574.969,099 633.321,555	6	574.970,016 633.315,602	6.023

Punct început	X / Y	Punct sfârșit	X / Y	Lungime segment (** (m)
6	574.970,016 633.315,602	7	574.969,392 633.309,423	6.21
7	574.969,392 633.309,423	8	574.965,102 633.293,92	16.086
8	574.965,102 633.293,92	9	574.958,989 633.267,034	27.572
9	574.958,989 633.267,034	10	575.346,387 633.226,859	389.476
10	575.346,387 633.226,859	11	575.353,945 633.299,735	73.267
11	575.353,945 633.299,735	1	575.355,784 633.317,477	17.837

** Lungimile segmentelor sunt determinate în planul de proiecție Stereo 70 și sunt rotunjite la 1 milimetru.

*** Distanța dintre puncte este formată din segmente cumulate ce sunt mai mici decât valoarea 1 milimetru.

**DATE DESPRE IMOBILUL NR. 6877**

Oficiul de Cadastru și Publicitate Imobiliară NEAMT
Biroul de Cadastru și Publicitate Imobiliară Targu-Neamt

A. Partea I. Descrierea imobilului

TEREN Extravilan

Adresa: Jud. Neamt

Nr. Crt	Nr cadastral Nr. topografic	Suprafața* (mp)	Observații / Referințe
A1		18.400	Sector cadastral:245 Teren neimprejmuit;

B. Partea II. Proprietari și acte

Inscrieri privitoare la dreptul de proprietate și alte drepturi reale		Referințe
/		
Act Administrativ nr. 742, din 16/10/2015 emis de PRIMARIA COMUNEI POIANA TEIULUI (CJSDPAT NEAMT NR. 10199 / 03.04.2015, HCL NR.89 / 20.02.2015 + ANEXA);		
B1	Inscrierea provizorie, drept de PROPRIETATE, dobandit prin Lege, cota actuala 1/1, cota initiala 1/1 1) COZMA A IONEL	A1

C. Partea III. SARCINI .

Inscrieri privind dezmembramintele dreptului de proprietate, drepturi reale de garanție și sarcini	Referințe
NU SUNT	

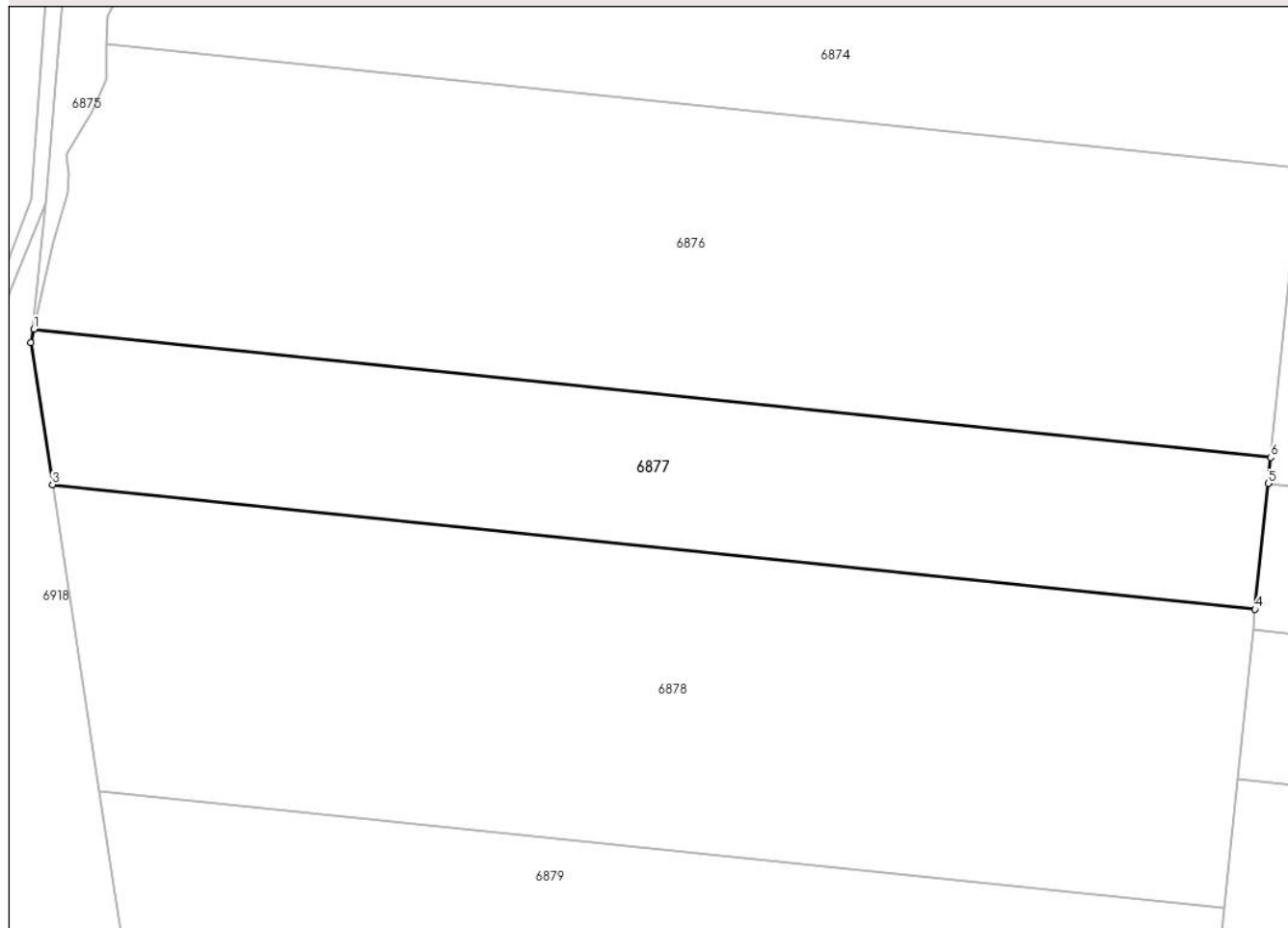
Anexa Nr. 1 La Partea I

Teren

Nr cadastral	Suprafața (mp)*	Observații / Referințe
	18.400	

* Suprafața este determinată în planul de proiecție Stereo 70.

DETALII LINIARE IMOBIL



Date referitoare la teren

Crt	Categorie folosință	Intra vilan	Suprafața (mp)	Tarla	Parcelă	Nr. topo	Observații / Referințe
1	padure	NU	18.400	U.P. II Mihaieni	UA 89B%	-	

Lungime Segmente

1) Valorile lungimilor segmentelor sunt obținute din proiecție în plan.

Punct început	X / Y	Punct sfârșit	X / Y	Lungime segment (** (m)
1	574.958,989 633.267,034	2	574.958,014 633.262,747	4.396
2	574.958,014 633.262,747	3	574.964,783 633.218,365	44.895
3	574.964,783 633.218,365	4	575.341,455 633.179,302	378.692
4	575.341,455 633.179,302	5	575.345,54 633.218,693	39.602
5	575.345,54 633.218,693	6	575.346,387 633.226,859	8.21

Punct început	X / Y	Punct sfârșit	X / Y	Lungime segment (** (m)
6	575.346,387 633.226,859	1	574.958,989 633.267,034	389.476

** Lungimile segmentelor sunt determinate în planul de proiecție Stereo 70 și sunt rotunjite la 1 milimetru.

*** Distanța dintre puncte este formată din segmente cumulate ce sunt mai mici decât valoarea 1 milimetru.

**DATE DESPRE IMOBILUL NR. 6878**

Oficiul de Cadastru și Publicitate Imobiliară NEAMT
Biroul de Cadastru și Publicitate Imobiliară Targu-Neamt

A. Partea I. Descrierea imobilului

TEREN Extravilan

Adresa: Jud. Neamt

Nr. Crt	Nr cadastral Nr. topografic	Suprafața* (mp)	Observații / Referințe
A1		34.400	Sector cadastral:245 Teren neimpregmuit;

B. Partea II. Proprietari și acte

Inscrieri privitoare la dreptul de proprietate și alte drepturi reale		Referințe
/		
Act Administrativ nr. 730, din 16/10/2015 emis de PRIMARIA COMUNEI POIANA TEIULUI (CJSDPAT NEAMT NR. 10199 / 03.04.2015, HCL NR.89 / 20.02.2015 + ANEXA);		
B1	Inscrierea provizorie, drept de PROPRIETATE, dobandit prin Lege, cota actuala 1/1, cota initiala 1/1 1) COZMA MARIA	A1

C. Partea III. SARCINI .

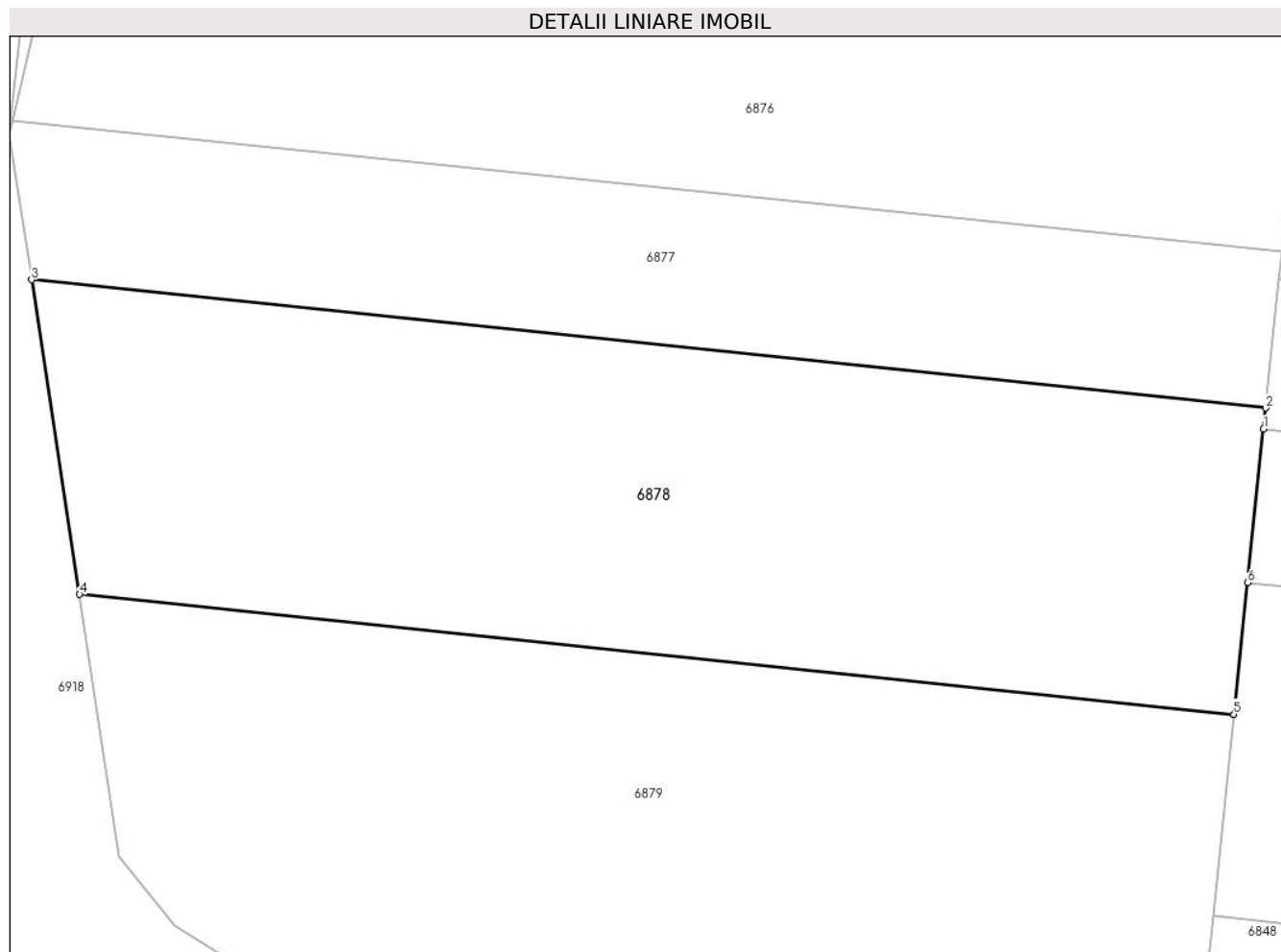
Inscrieri privind dezmembramintele dreptului de proprietate, drepturi reale de garanție și sarcini	Referințe
NU SUNT	

Anexa Nr. 1 La Partea I

Teren

Nr cadastral	Suprafața (mp)*	Observații / Referințe
	34.400	

* Suprafața este determinată în planul de proiecție Stereo 70.



Date referitoare la teren

Crt	Categorie folosință	Intravilan	Suprafața (mp)	Tarla	Parcelă	Nr. topo	Observații / Referințe
1	padure	NU	34.400	U.P. II Mihaiieți	UA 89B%	-	

Lungime Segmente

1) Valorile lungimilor segmentelor sunt obținute din proiecție în plan.

Punct început	X / Y	Punct sfârșit	X / Y	Lungime segment (** (m)
1	575.340,79 633.172,887	2	575.341,455 633.179,302	6.449
2	575.341,455 633.179,302	3	574.964,783 633.218,365	378.692
3	574.964,783 633.218,365	4	574.979,405 633.122,478	96.995
4	574.979,405 633.122,478	5	575.331,772 633.085,936	354.257
5	575.331,772 633.085,936	6	575.335,931 633.126,035	40.314

Punct început	X / Y	Punct sfârșit	X / Y	Lungime segment (** (m)
6	575.335,931 633.126,035	1	575.340,79 633.172,887	47.103

** Lungimile segmentelor sunt determinate în planul de proiecție Stereo 70 și sunt rotunjite la 1 milimetru.

*** Distanța dintre puncte este formată din segmente cumulate ce sunt mai mici decât valoarea 1 milimetru.

**DATE DESPRE IMOBILUL NR. 6879**

Oficiul de Cadastru și Publicitate Imobiliară NEAMT
Biroul de Cadastru și Publicitate Imobiliară Targu-Neamt

A. Partea I. Descrierea imobilului

TEREN Extravilan

Adresa: Jud. Neamt

Nr. Crt	Nr cadastral Nr. topografic	Suprafața* (mp)	Observații / Referințe
A1		43.000	Sector cadastral:245 Teren neimpregmuit;

B. Partea II. Proprietari și acte

Inscrieri privitoare la dreptul de proprietate și alte drepturi reale		Referințe
/		
Act Administrativ nr. 670, din 12/10/2015 emis de PRIMARIA COMUNEI POIANA TEIULUI (CJSDPAT NEAMT NR. 10199 / 03.04.2015, HCL NR.89 / 20.02.2015 + ANEXA);		
B1	Inscrierea provizorie, drept de PROPRIETATE, dobandit prin Lege, cota actuala 1/1, cota initiala 1/1 1) SCRIPCARU IOACHIM	A1

C. Partea III. SARCINI .

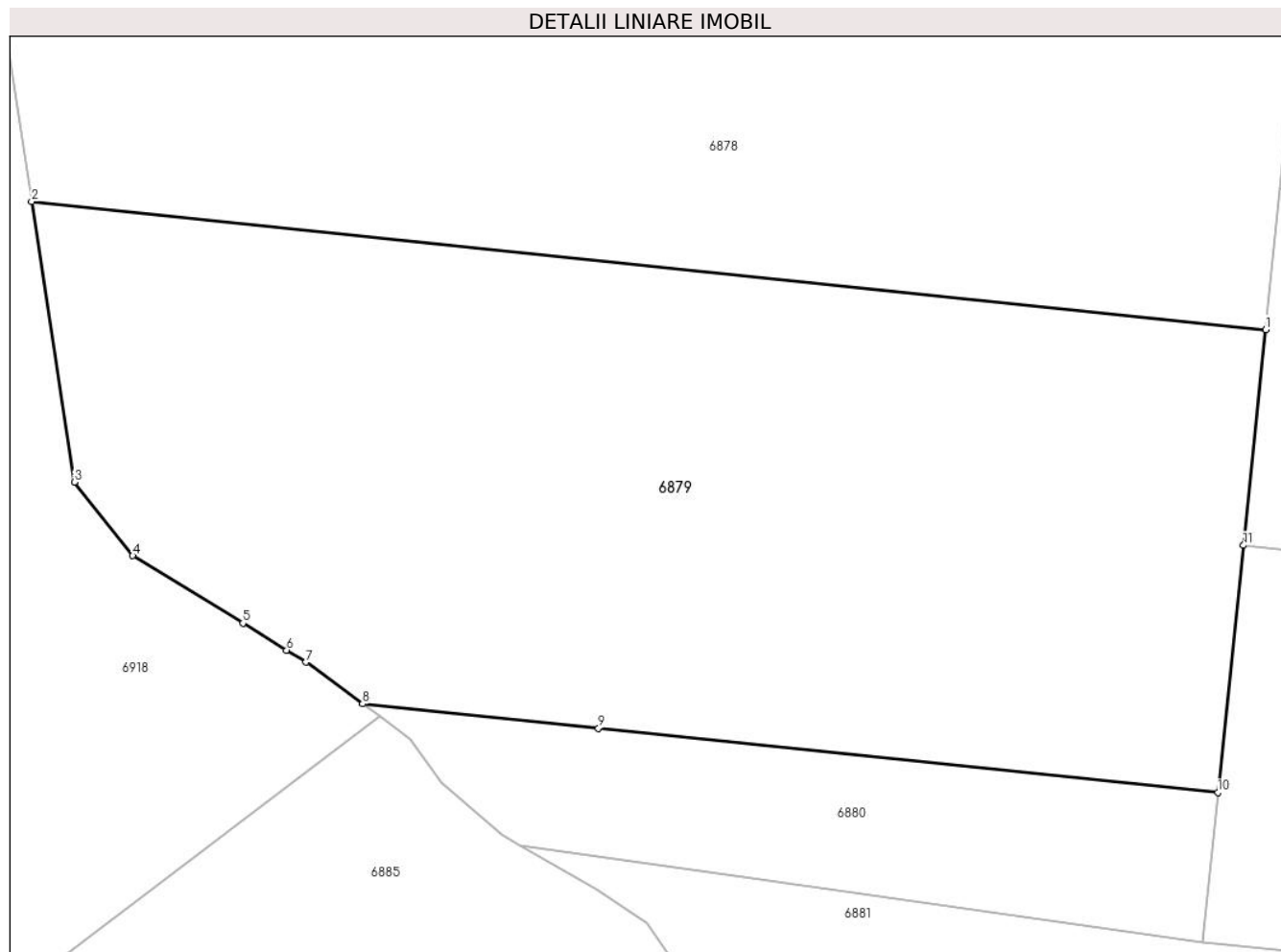
Inscrieri privind dezmembramintele dreptului de proprietate, drepturi reale de garanție și sarcini	Referințe
NU SUNT	

Anexa Nr. 1 La Partea I

Teren

Nr cadastral	Suprafața (mp)*	Observații / Referințe
	43.000	

* Suprafața este determinată în planul de proiecție Stereo 70.



Date referitoare la teren

Crt	Categorie folosință	Intravilan	Suprafața (mp)	Tarla	Parcelă	Nr. topo	Observații / Referințe
1	padure	NU	43.000	U.P. II Mihaieni	UA 89B%	-	

Lungime Segmente

1) Valorile lungimilor segmentelor sunt obținute din proiecție în plan.

Punct început	X / Y	Punct sfârșit	X / Y	Lungime segment (** (m)
1	575.331,772 633.085,936	2	574.979,405 633.122,478	354.257
2	574.979,405 633.122,478	3	574.991,608 633.042,462	80.941
3	574.991,608 633.042,462	4	575.008,262 633.021,483	26.786
4	575.008,262 633.021,483	5	575.039,698 633.002,208	36.875
5	575.039,698 633.002,208	6	575.052,21 632.994,536	14.677

Punct început	X / Y	Punct sfârșit	X / Y	Lungime segment (** (m)
6	575.052,21 632.994,536	7	575.057,754 632.991,137	6.503
7	575.057,754 632.991,137	8	575.073,91 632.979,22	20.076
8	575.073,91 632.979,22	9	575.141,253 632.972,236	67.704
9	575.141,253 632.972,236	10	575.318,079 632.953,898	177.774
10	575.318,079 632.953,898	11	575.325,394 633.024,431	70.911
11	575.325,394 633.024,431	1	575.331,772 633.085,936	61.835

** Lungimile segmentelor sunt determinate în planul de proiecție Stereo 70 și sunt rotunjite la 1 milimetru.

*** Distanța dintre puncte este formată din segmente cumulate ce sunt mai mici decât valoarea 1 milimetru.

**DATE DESPRE IMOBILUL NR. 6880**

Oficiul de Cadastru și Publicitate Imobiliară NEAMT
 Biroul de Cadastru și Publicitate Imobiliară Targu-Neamt

A. Partea I. Descrierea imobilului

TEREN Extravilan

Adresa: Jud. Neamt

Nr. Crt	Nr cadastral Nr. topografic	Suprafața* (mp)	Observații / Referințe
A1		8.600	Sector cadastral:245 Teren neimpregmuit;

B. Partea II. Proprietari și acte

Inscrieri privitoare la dreptul de proprietate și alte drepturi reale		Referințe
/		
Act Administrativ nr. 680, din 13/10/2015 emis de PRIMARIA COMUNEI POIANA TEIULUI (CJSDPAT NEAMT NR. 10199 / 03.04.2015, HCL NR.89 / 20.02.2015 + ANEXA);		
B1	Inscrierea provizorie, drept de PROPRIETATE, dobandit prin Lege, cota actuala 1/1, cota initiala 1/1 1) GAINA STEFANIA	A1

C. Partea III. SARCINI .

Inscrieri privind dezmembramintele dreptului de proprietate, drepturi reale de garanție și sarcini	Referințe
NU SUNT	

Anexa Nr. 1 La Partea I

Teren

Nr cadastral	Suprafața (mp)*	Observații / Referințe
	8.600	

* Suprafața este determinată în planul de proiecție Stereo 70.

DETALII LINIARE IMOBIL



Date referitoare la teren

Crt	Categorie folosință	Intravilan	Suprafața (mp)	Tarla	Parcelă	Nr. topo	Observații / Referințe
1	padure	NU	8.600	U.P. II Mihaieni	UA 89B%	-	

Lungime Segmente

1) Valorile lungimilor segmentelor sunt obținute din proiecție în plan.

Punct început	X / Y	Punct sfârșit	X / Y	Lungime segment (** (m)
1	575.118,846 632.938,731	2	575.187,442 632.929,092	69.27
2	575.187,442 632.929,092	3	575.313,668 632.911,355	127.466
3	575.313,668 632.911,355	4	575.318,079 632.953,898	42.771
4	575.318,079 632.953,898	5	575.141,253 632.972,236	177.774
5	575.141,253 632.972,236	6	575.073,91 632.979,22	67.704

Punct început	X / Y	Punct sfârșit	X / Y	Lungime segment (** (m)
6	575.073,91 632.979,22	7	575.078,862 632.975,567	6.154
7	575.078,862 632.975,567	8	575.087,363 632.969,297	10.563
8	575.087,363 632.969,297	9	575.096,564 632.956,74	15.567
9	575.096,564 632.956,74	10	575.113,565 632.941,786	22.642
10	575.113,565 632.941,786	1	575.118,846 632.938,731	6.101

** Lungimile segmentelor sunt determinate în planul de proiecție Stereo 70 și sunt rotunjite la 1 milimetru.

*** Distanța dintre puncte este formată din segmente cumulate ce sunt mai mici decât valoarea 1 milimetru.

**DATE DESPRE IMOBILUL NR. 6881**

Oficiul de Cadastru și Publicitate Imobiliară NEAMT
 Biroul de Cadastru și Publicitate Imobiliară Targu-Neamt

A. Partea I. Descrierea imobilului

TEREN Extravilan

Adresa: Jud. Neamt

Nr. Crt	Nr cadastral Nr. topografic	Suprafața* (mp)	Observații / Referințe
A1		26.400	Sector cadastral:245 Teren neimprejmuit;

B. Partea II. Proprietari și acte

Inscrieri privitoare la dreptul de proprietate și alte drepturi reale		Referințe
/		
Act Administrativ nr. 666, din 12/10/2015 emis de PRIMARIA COMUNEI POIANA TEIULUI (CJSDPAT NEAMT NR. 10199 / 03.04.2015, HCL NR.89 / 20.02.2015 + ANEXA);		
B1	Inscrierea provizorie, drept de PROPRIETATE, dobandit prin Lege, cota actuala 1/1, cota initiala 1/1 1) OLARU IOAN	A1

C. Partea III. SARCINI .

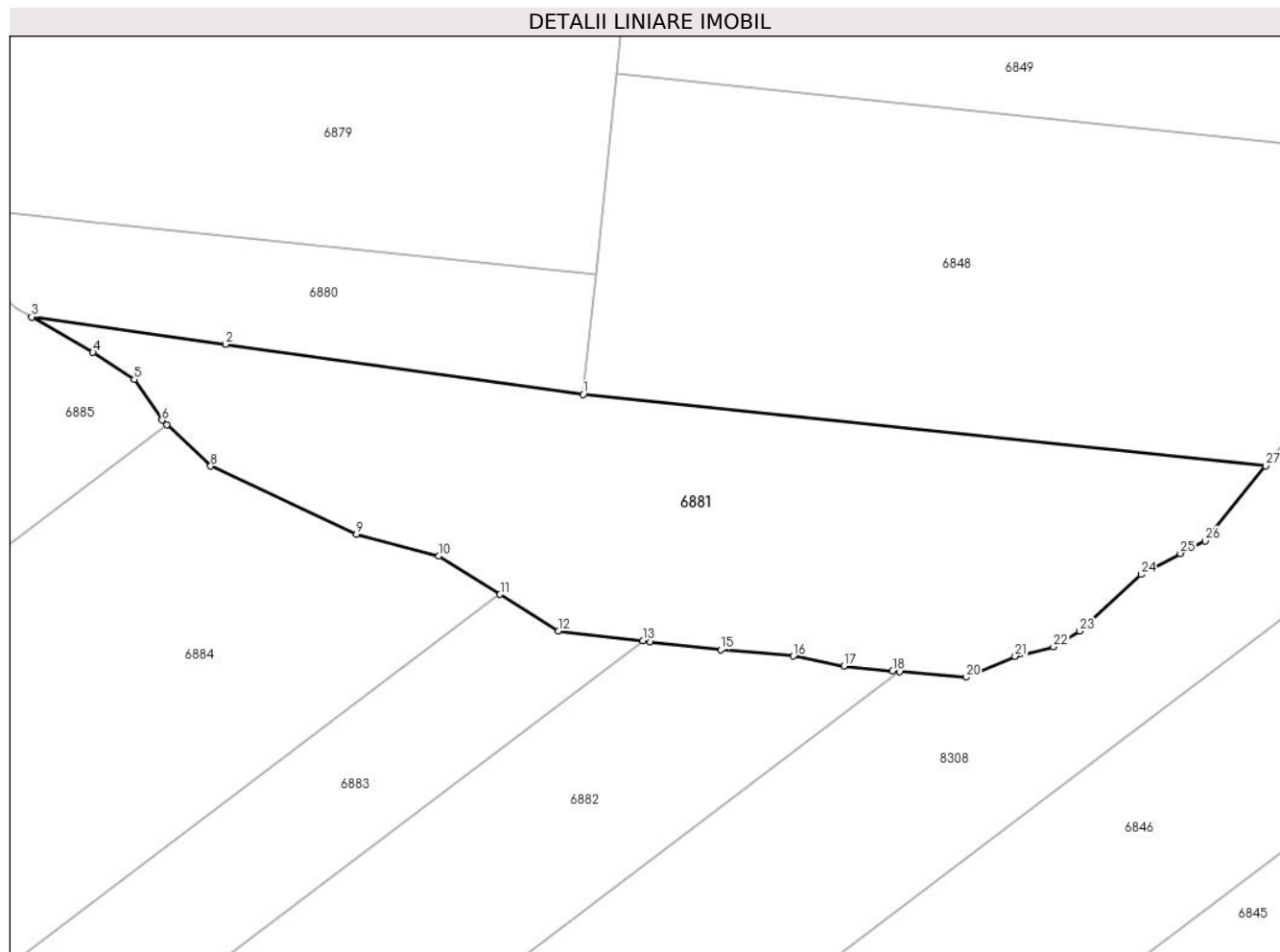
Inscrieri privind dezmembramintele dreptului de proprietate, drepturi reale de garanție și sarcini	Referințe
NU SUNT	

Anexa Nr. 1 La Partea I

Teren

Nr cadastral	Suprafața (mp)*	Observații / Referințe
	26.400	

* Suprafața este determinată în planul de proiecție Stereo 70.



Date referitoare la teren

Crt	Categorie folosință	Intravilan	Suprafața (mp)	Tarla	Parcelă	Nr. topo	Observații / Referințe
1	padure	NU	26.400	U.P. II Mihaiieți	UA 89B%	-	

Lungime Segmente

1) Valorile lungimilor segmentelor sunt obținute din proiecție în plan.

Punct început	X / Y	Punct sfârșit	X / Y	Lungime segment (** (m)
1	575.313,668 632.911,355	2	575.187,442 632.929,092	127.466
3	575.118,846 632.938,731	4	575.140,467 632.926,226	24.977
5	575.155,118 632.916,717	6	575.164,926 632.902,277	17.456
7	575.166,585 632.900,713	8	575.182,095 632.886,091	21.316
9	575.233,641 632.862,073	10	575.262,616 632.854,452	29.96

Punct început	X / Y	Punct sfârșit	X / Y	Lungime segment (** (m)
2	575.187,442 632.929,092	3	575.118,846 632.938,731	69.27
4	575.140,467 632.926,226	5	575.155,118 632.916,717	17.466
6	575.164,926 632.902,277	7	575.166,585 632.900,713	2.28
8	575.182,095 632.886,091	9	575.233,641 632.862,073	56.867
10	575.262,616 632.854,452	11	575.284,323 632.840,839	25.622

Punct început	X / Y	Punct sfârșit	X / Y	Lungime segment (** (m)
11	575.284,323 632.840,839	12	575.304,89 632.827,941	24.277
13	575.334,843 632.824,443	14	575.337,456 632.824,138	2.631
15	575.362,219 632.821,34	16	575.387,853 632.819,065	25.735
17	575.405,761 632.815,505	18	575.422,989 632.813,782	17.314
19	575.425,432 632.813,576	20	575.448,943 632.811,591	23.595
21	575.466,207 632.819,016	22	575.479,786 632.822,333	13.978
23	575.488,963 632.827,927	24	575.510,724 632.847,873	29.519
25	575.524,627 632.855,302	26	575.533,475 632.859,651	9.859
27	575.554,786 632.886,246	1	575.313,668 632.911,355	242.422

Punct început	X / Y	Punct sfârșit	X / Y	Lungime segment (** (m)
12	575.304,89 632.827,941	13	575.334,843 632.824,443	30.157
14	575.337,456 632.824,138	15	575.362,219 632.821,34	24.921
16	575.387,853 632.819,065	17	575.405,761 632.815,505	18.258
18	575.422,989 632.813,782	19	575.425,432 632.813,576	2.452
20	575.448,943 632.811,591	21	575.466,207 632.819,016	18.793
22	575.479,786 632.822,333	23	575.488,963 632.827,927	10.748
24	575.510,724 632.847,873	25	575.524,627 632.855,302	15.763
26	575.533,475 632.859,651	27	575.554,786 632.886,246	34.08

** Lungimile segmentelor sunt determinate în planul de proiecție Stereo 70 și sunt rotunjite la 1 milimetru.

*** Distanța dintre puncte este formată din segmente cumulate ce sunt mai mici decât valoarea 1 milimetru.

**DATE DESPRE IMOBILUL NR. 6882**

Oficiul de Cadastru și Publicitate Imobiliară NEAMT
 Biroul de Cadastru și Publicitate Imobiliară Targu-Neamt

A. Partea I. Descrierea imobilului

TEREN Extravilan

Adresa: Jud. Neamt

Nr. Crt	Nr cadastral Nr. topografic	Suprafața* (mp)	Observații / Referințe
A1		30.400	Sector cadastral:245 Teren neimpregmuit;

B. Partea II. Proprietari și acte

Inscrieri privitoare la dreptul de proprietate și alte drepturi reale		Referințe
/		
Act Administrativ nr. 643, din 06/10/2015 emis de PRIMARIA COMUNEI POIANA TEIULUI (CJSDPAT NEAMT NR. 10199 / 03.04.2015, HCL NR.89 / 20.02.2015 + ANEXA);		
B1	Inscrierea provizorie, drept de PROPRIETATE, dobandit prin Lege, cota actuala 1/1, cota initiala 1/1 1) BUNESCU ELENA	A1

C. Partea III. SARCINI .

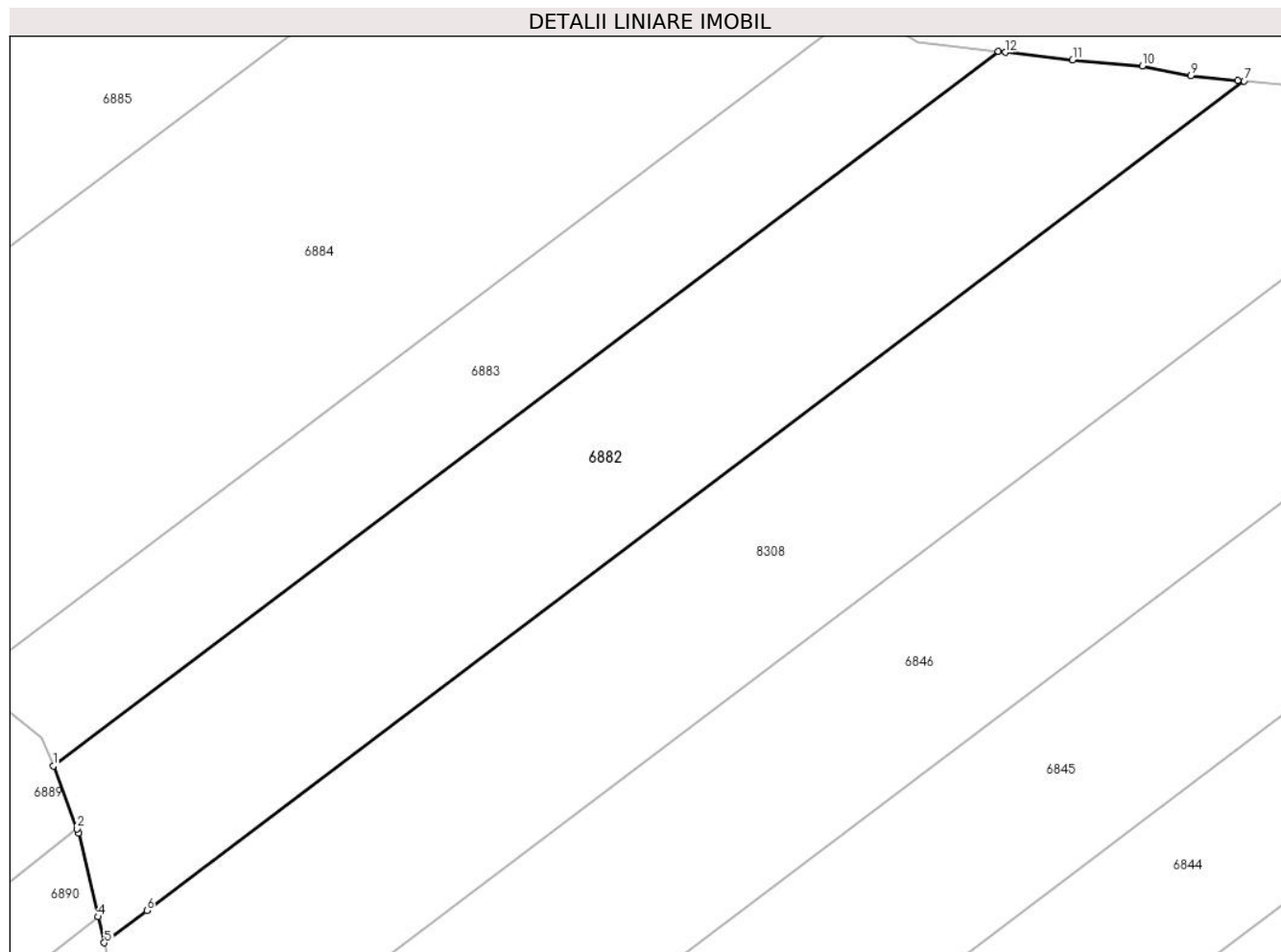
Inscrieri privind dezmembramintele dreptului de proprietate, drepturi reale de garanție și sarcini	Referințe
NU SUNT	

Anexa Nr. 1 La Partea I

Teren

Nr cadastral	Suprafața (mp)*	Observații / Referințe
	30.400	

* Suprafața este determinată în planul de proiecție Stereo 70.



Date referitoare la teren

Crt	Categorie folosință	Intravilan	Suprafața (mp)	Tarla	Parcelă	Nr. topo	Observații / Referințe
1	padure	NU	30.400	U.P. II Mihaieni	UA 90%	-	

Lungime Segmente

1) Valorile lungimilor segmentelor sunt obținute din proiecție în plan.

Punct început	X / Y	Punct sfârșit	X / Y	Lungime segment (** (m)
1	574.986,521 632.561,418	2	574.995,325 632.538,312	24.726
2	574.995,325 632.538,312	3	574.995,941 632.536,697	1.728
3	574.995,941 632.536,697	4	575.003,144 632.505,953	31.577
4	575.003,144 632.505,953	5	575.005,385 632.496,389	9.823
5	575.005,385 632.496,389	6	575.021,027 632.508,2	19.6

Punct început	X / Y	Punct sfârşit	X / Y	Lungime segment (** (m)
6	575.021,027 632.508,2	7	575.425,432 632.813,576	506.752
7	575.425,432 632.813,576	8	575.422,989 632.813,782	2.452
8	575.422,989 632.813,782	9	575.405,761 632.815,505	17.314
9	575.405,761 632.815,505	10	575.387,853 632.819,065	18.258
10	575.387,853 632.819,065	11	575.362,219 632.821,34	25.735
11	575.362,219 632.821,34	12	575.337,456 632.824,138	24.921
12	575.337,456 632.824,138	13	575.334,843 632.824,443	2.631
13	575.334,843 632.824,443	1	574.986,521 632.561,418	436.475

** Lungimile segmentelor sunt determinate în planul de proiecție Stereo 70 și sunt rotunjite la 1 milimetru.

*** Distanța dintre puncte este formată din segmente cumulate ce sunt mai mici decât valoarea 1 milimetru.

**DATE DESPRE IMOBILUL NR. 6883**

Oficiul de Cadastru și Publicitate Imobiliară NEAMT
Biroul de Cadastru și Publicitate Imobiliară Targu-Neamt

A. Partea I. Descrierea imobilului

TEREN Extravilan

Adresa: Jud. Neamt

Nr. Crt	Nr cadastral Nr. topografic	Suprafața* (mp)	Observații / Referințe
A1		18.100	Sector cadastral:245 Teren neimpregmuit;

B. Partea II. Proprietari și acte

Inscrieri privitoare la dreptul de proprietate și alte drepturi reale		Referințe
/		
Act Administrativ nr. 651, din 06/10/2015 emis de PRIMARIA COMUNEI POIANA TEIULUI (CJSDPAT NEAMT NR. 10199 / 03.04.2015, HCL NR.89 / 20.02.2015 + ANEXA);		
B1	Inscrierea provizorie, drept de PROPRIETATE, dobandit prin Lege, cota actuala 1/1, cota initiala 1/1 1) ASTACIOAEI ANA 2) BLAGA MARIA 3) RUSCANU CEZAR 4) RUSCANU EMILIA	A1

C. Partea III. SARCINI .

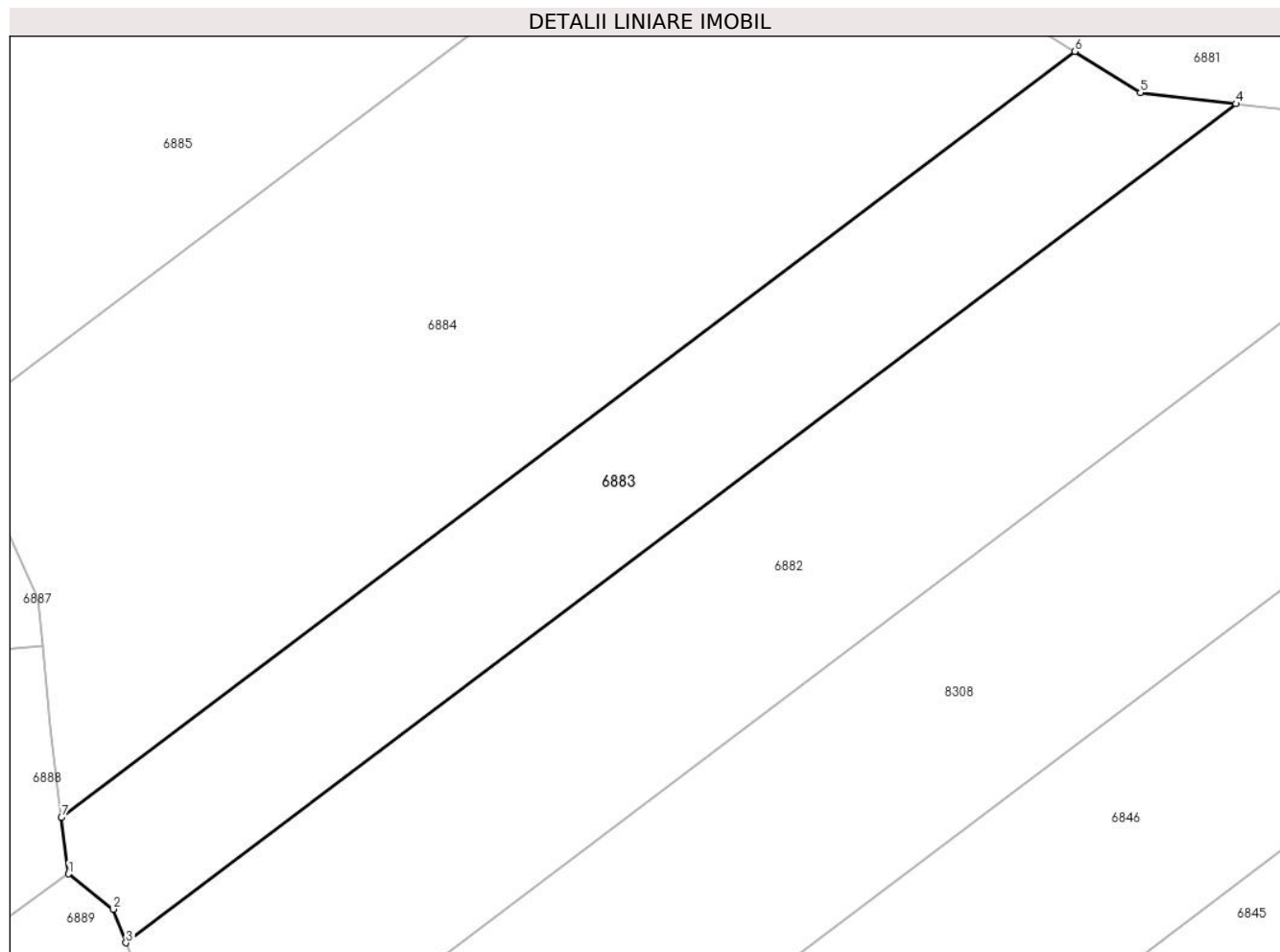
Inscrieri privind dezmembramintele dreptului de proprietate, drepturi reale de garanție și sarcini	Referințe
NU SUNT	

Anexa Nr. 1 La Partea I

Teren

Nr cadastral	Suprafața (mp)*	Observații / Referințe
	18.100	

* Suprafața este determinată în planul de proiecție Stereo 70.



Date referitoare la teren

Crt	Categorie folosință	Intravilan	Suprafața (mp)	Tarla	Parcelă	Nr. topo	Observații / Referințe
1	padure	NU	18.100	U.P. II Mihaiieți	UA 90%	-	

Lungime Segmente

1) Valorile lungimilor segmentelor sunt obținute din proiecție în plan.

Punct început	X / Y	Punct sfârșit	X / Y	Lungime segment (** (m)
1	574.968,489 632.582,996	2	574.982,5 632.571,973	17.827
2	574.982,5 632.571,973	3	574.986,521 632.561,418	11.295
3	574.986,521 632.561,418	4	575.334,843 632.824,443	436.475
4	575.334,843 632.824,443	5	575.304,89 632.827,941	30.157
5	575.304,89 632.827,941	6	575.284,323 632.840,839	24.277

Punct început	X / Y	Punct sfârșit	X / Y	Lungime segment (** (m)
6	575.284,323 632.840,839	7	574.966,279 632.600,677	398.535
7	574.966,279 632.600,677	1	574.968,489 632.582,996	17.819

** Lungimile segmentelor sunt determinate în planul de proiecție Stereo 70 și sunt rotunjite la 1 milimetru.

*** Distanța dintre puncte este formată din segmente cumulate ce sunt mai mici decât valoarea 1 milimetru.

**DATE DESPRE IMOBILUL NR. 6884**

Oficiul de Cadastru și Publicitate Imobiliară NEAMT
 Biroul de Cadastru și Publicitate Imobiliară Targu-Neamt

A. Partea I. Descrierea imobilului

TEREN Extravilan

Adresa: Jud. Neamt

Nr. Crt	Nr cadastral Nr. topografic	Suprafața* (mp)	Observații / Referințe
A1		40.000	Sector cadastral:245 Teren neimprejmuit;

B. Partea II. Proprietari și acte

Inscrieri privitoare la dreptul de proprietate și alte drepturi reale		Referințe
/		
Act Administrativ nr. 852, din 03/10/2016 emis de PRIMARIA COMUNEI POIANA TEIULUI (CJSDPAT NEAMT NR. 10650 / 22.07.2016, HCL NR.97 / 15.01.2016 + ANEXA);		
B1	Inscrierea provizorie, drept de PROPRIETATE, dobandit prin Lege, cota actuala 1/1, cota initiala 1/1 1) PANAITE ALIXANDRINA 2) PINTILIE MARIA 3) CRACIUN REASILVIA	A1

C. Partea III. SARCINI .

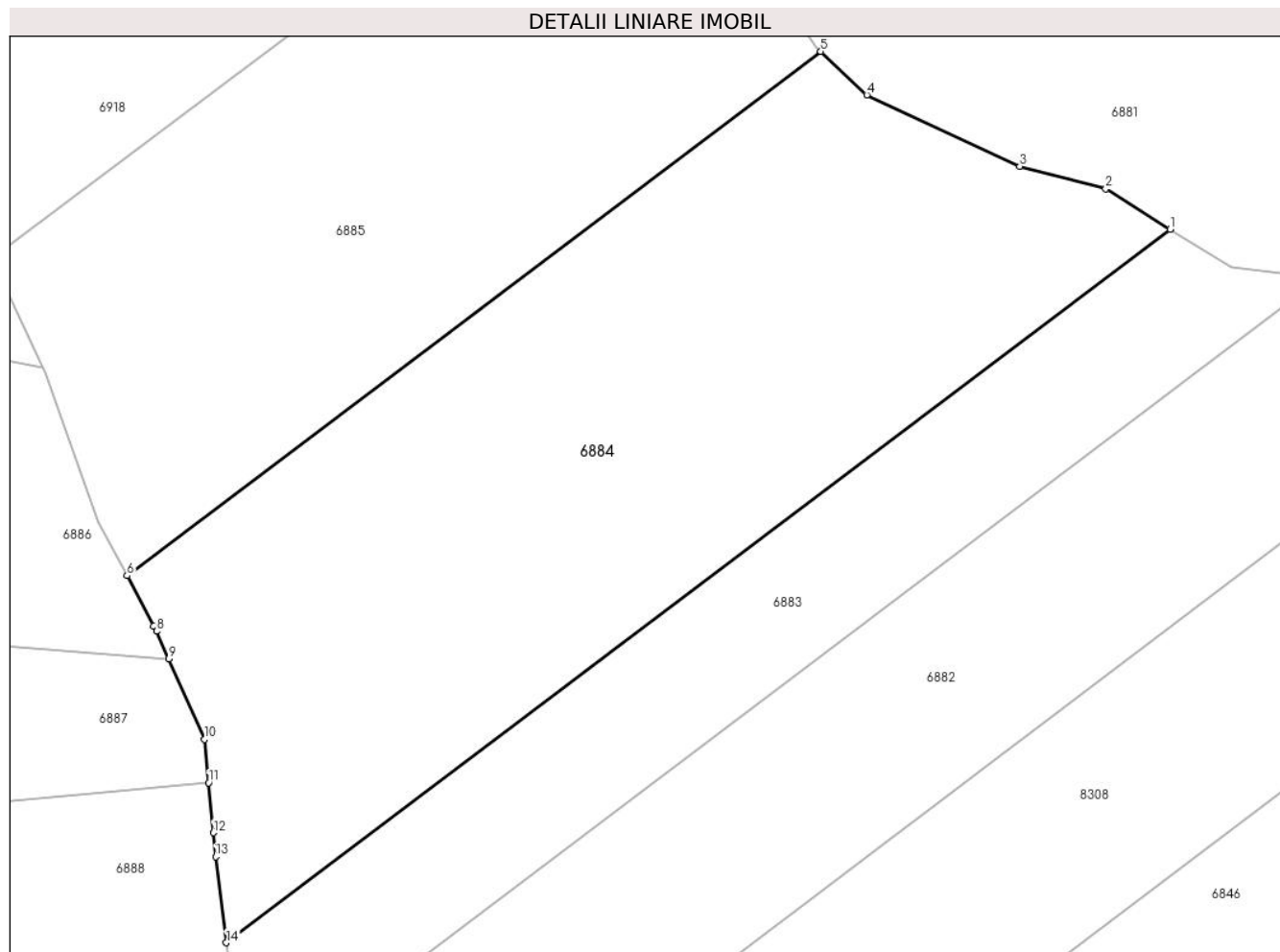
Inscrieri privind dezmembramintele dreptului de proprietate, drepturi reale de garanție și sarcini	Referințe
NU SUNT	

Anexa Nr. 1 La Partea I

Teren

Nr cadastral	Suprafața (mp)*	Observații / Referințe
	40.000	

* Suprafața este determinată în planul de proiecție Stereo 70.



Date referitoare la teren

Crt	Categorie folosință	Intravilan	Suprafața (mp)	Tarla	Parcelă	Nr. topo	Observații / Referințe
1	padure	NU	40.000	U.P. II Mihaieni	UA 90%	-	

Lungime Segmente

1) Valorile lungimilor segmentelor sunt obținute din proiecție în plan.

Punct început	X / Y	Punct sfârșit	X / Y	Lungime segment (** (m)
1	575.284,323 632.840,839	2	575.262,616 632.854,452	25.622
2	575.262,616 632.854,452	3	575.233,641 632.862,073	29.96
3	575.233,641 632.862,073	4	575.182,095 632.886,091	56.867
4	575.182,095 632.886,091	5	575.166,585 632.900,713	21.316
5	575.166,585 632.900,713	6	574.932,863 632.724,224	292.873

Punct început	X / Y	Punct sfârșit	X / Y	Lungime segment (** (m)
6	574.932,863 632.724,224	7	574.941,827 632.707,286	19.164
7	574.941,827 632.707,286	8	574.942,757 632.705,528	1.989
8	574.942,757 632.705,528	9	574.946,886 632.696,26	10.146
9	574.946,886 632.696,26	10	574.958,962 632.669,155	29.673
10	574.958,962 632.669,155	11	574.960,332 632.654,504	14.715
11	574.960,332 632.654,504	12	574.961,905 632.637,681	16.896
12	574.961,905 632.637,681	13	574.962,66 632.629,618	8.098
13	574.962,66 632.629,618	14	574.966,279 632.600,677	29.166
14	574.966,279 632.600,677	1	575.284,323 632.840,839	398.535

** Lungimile segmentelor sunt determinate în planul de proiecție Stereo 70 și sunt rotunjite la 1 milimetru.

*** Distanța dintre puncte este formată din segmente cumulate ce sunt mai mici decât valoarea 1 milimetru.

**DATE DESPRE IMOBILUL NR. 6885**

Oficiul de Cadastru și Publicitate Imobiliară NEAMT
 Biroul de Cadastru și Publicitate Imobiliară Targu-Neamt

A. Partea I. Descrierea imobilului

TEREN Extravilan

Adresa: Jud. Neamt

Nr. Crt	Nr cadastral Nr. topografic	Suprafața* (mp)	Observații / Referințe
A1		30.000	Sector cadastral:245 Teren neimpregmuit;

B. Partea II. Proprietari și acte

Inscrieri privitoare la dreptul de proprietate și alte drepturi reale		Referințe
/		
Act Normativ nr. 7, din 13/03/1996 emis de GUVERNUL ROMANIEI;		
B1	Inscrierea provizorie, drept de PROPRIETATE, dobandit prin Lege, cota actuala 1/1, cota initiala 1/1 1) COMUNA PIPIRIG, CIF:99999999999999, PROPRIETAR NEIDENTIFICAT	A1

C. Partea III. SARCINI .

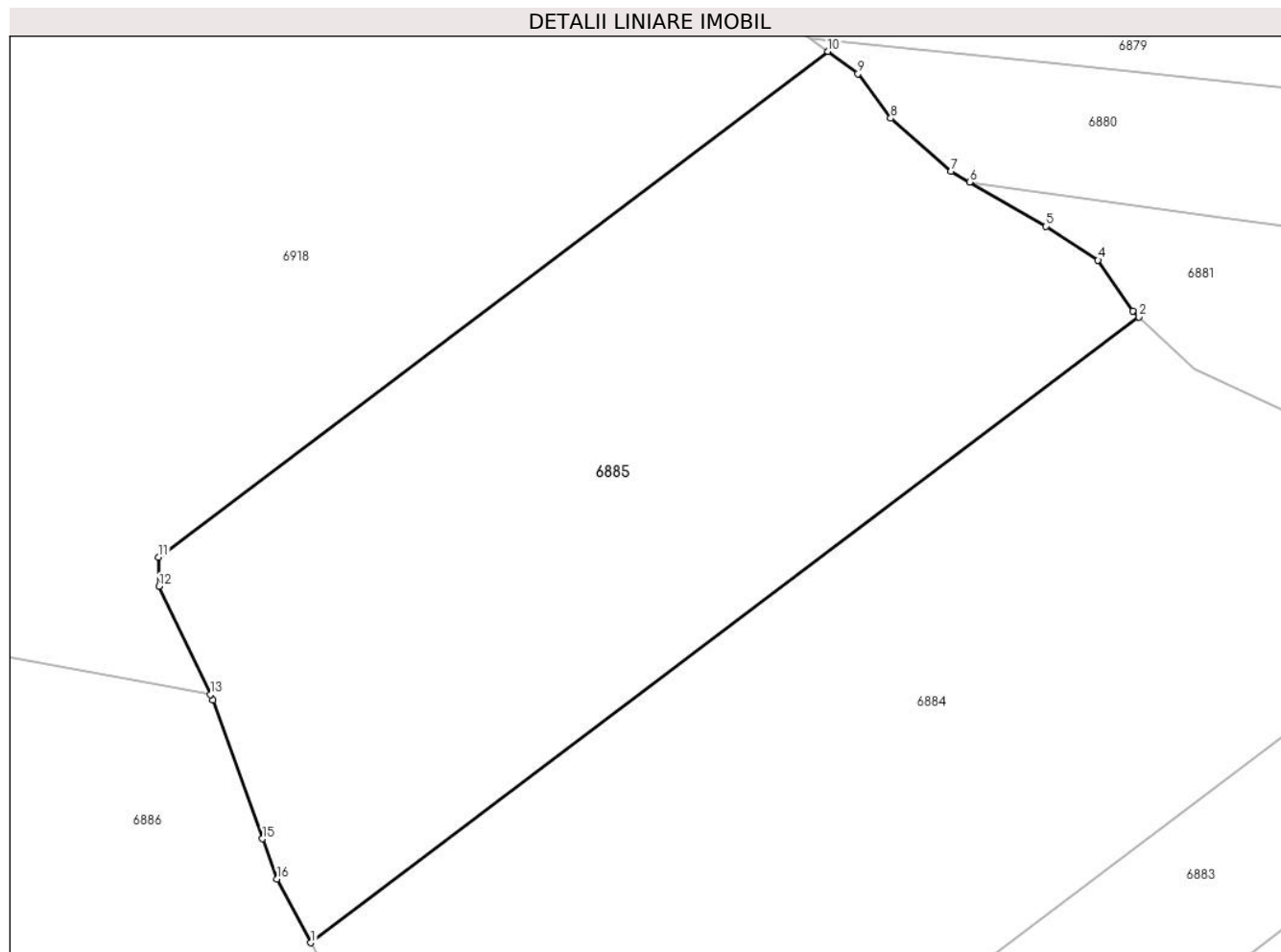
Inscrieri privind dezmembramintele dreptului de proprietate, drepturi reale de garanție și sarcini	Referințe
NU SUNT	

Anexa Nr. 1 La Partea I

Teren

Nr cadastral	Suprafața (mp)*	Observații / Referințe
	30.000	

* Suprafața este determinată în planul de proiecție Stereo 70.



Date referitoare la teren

Crt	Categorie folosință	Intra vilan	Suprafața (mp)	Tarla	Parcelă	Nr. topo	Observații / Referințe
1	padure	NU	30.000	U.P. II Mihaieni	UA 90%	-	

Lungime Segmente

1) Valorile lungimilor segmentelor sunt obținute din proiecție în plan.

Punct început	X / Y	Punct sfârșit	X / Y	Lungime segment (** (m)
1	574.932,863 632.724,224	2	575.166,585 632.900,713	292.873
2	575.166,585 632.900,713	3	575.164,926 632.902,277	2.28
3	575.164,926 632.902,277	4	575.155,118 632.916,717	17.456
4	575.155,118 632.916,717	5	575.140,467 632.926,226	17.466
5	575.140,467 632.926,226	6	575.118,846 632.938,731	24.977

Punct început	X / Y	Punct sfârșit	X / Y	Lungime segment (** (m)
6	575.118,846 632.938,731	7	575.113,565 632.941,786	6.101
7	575.113,565 632.941,786	8	575.096,564 632.956,74	22.642
8	575.096,564 632.956,74	9	575.087,363 632.969,297	15.567
9	575.087,363 632.969,297	10	575.078,862 632.975,567	10.563
10	575.078,862 632.975,567	11	574.889,942 632.832,91	236.731
11	574.889,942 632.832,91	12	574.890,066 632.824,729	8.182
12	574.890,066 632.824,729	13	574.904,491 632.794,187	33.777
13	574.904,491 632.794,187	14	574.905,235 632.792,611	1.743
14	574.905,235 632.792,611	15	574.919,266 632.753,556	41.499
15	574.919,266 632.753,556	16	574.923,336 632.742,225	12.04
16	574.923,336 632.742,225	1	574.932,863 632.724,224	20.367

** Lungimile segmentelor sunt determinate în planul de proiecție Stereo 70 și sunt rotunjite la 1 milimetru.

*** Distanța dintre puncte este formată din segmente cumulate ce sunt mai mici decât valoarea 1 milimetru.

**DATE DESPRE IMOBILUL NR. 6886**

Oficiul de Cadastru și Publicitate Imobiliară NEAMT
Biroul de Cadastru și Publicitate Imobiliară Targu-Neamt

A. Partea I. Descrierea imobilului

TEREN Extravilan

Adresa: Jud. Neamt

Nr. Crt	Nr cadastral Nr. topografic	Suprafața* (mp)	Observații / Referințe
A1		25.900	Sector cadastral:245 Teren neimpregmuit;

B. Partea II. Proprietari și acte

Inscrieri privitoare la dreptul de proprietate și alte drepturi reale		Referințe
/		
Act Administrativ nr. 691, din 14/10/2015 emis de PRIMARIA COMUNEI POIANA TEIULUI (CJSDPAT NEAMT NR. 10199 / 03.04.2015, HCL NR.89 / 20.02.2015 + ANEXA);		
B1	Inscrierea provizorie, drept de PROPRIETATE, dobandit prin Lege, cota actuala 1/1, cota initiala 1/1 1) BISTRICEANU HARALAMBIE 2) BUNESCU GHERGHINA 3) IRIMIA IOANA	A1

C. Partea III. SARCINI .

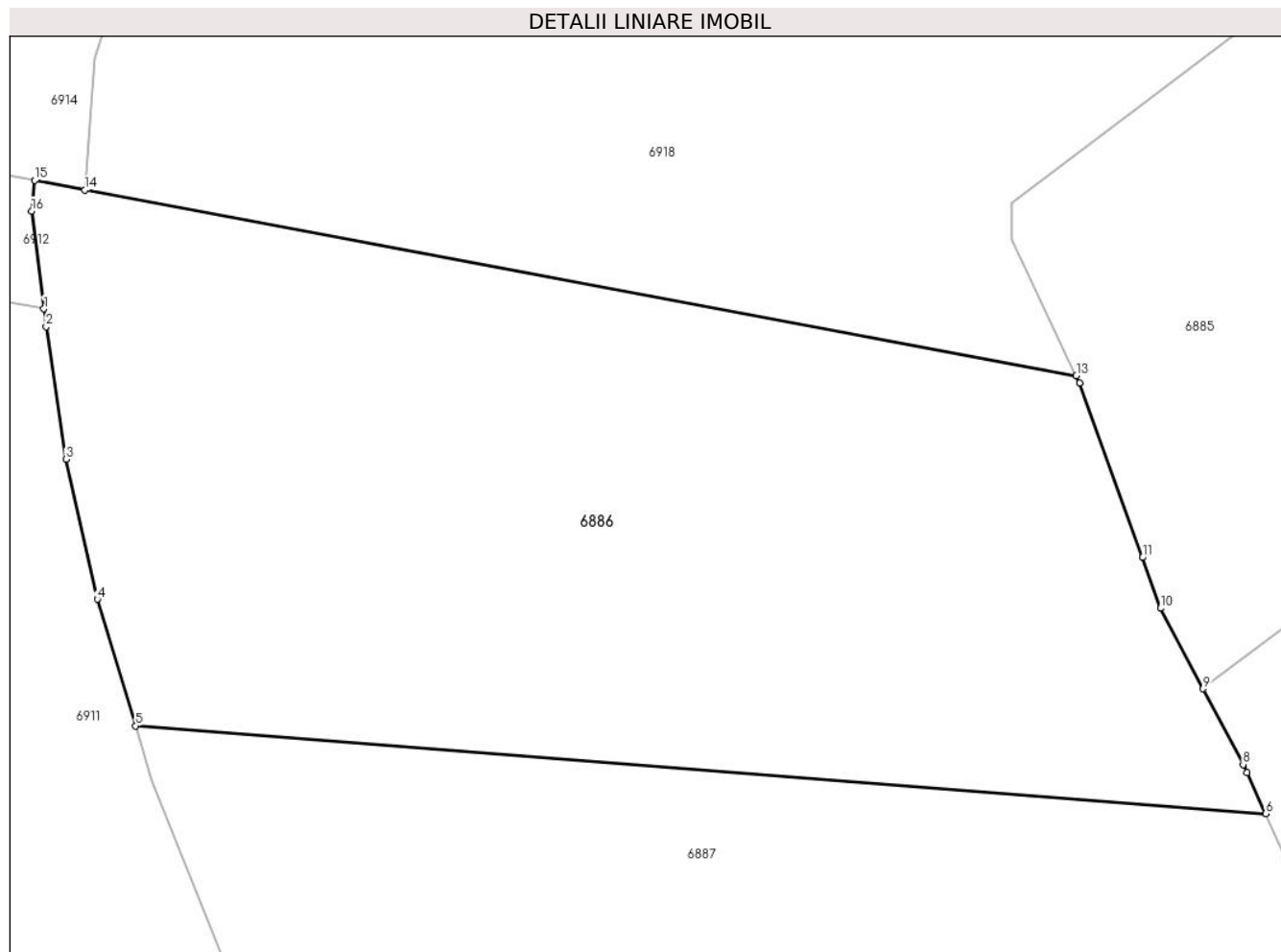
Inscrieri privind dezmembramintele dreptului de proprietate, drepturi reale de garanție și sarcini	Referințe
NU SUNT	

Anexa Nr. 1 La Partea I

Teren

Nr cadastral	Suprafața (mp)*	Observații / Referințe
	25.900	

* Suprafața este determinată în planul de proiecție Stereo 70.



Date referitoare la teren

Crt	Categorie folosință	Intravilan	Suprafața (mp)	Tarla	Parcelă	Nr. topo	Observații / Referințe
1	padure	NU	25.900	U.P. II Mihaiieți	UA 92%	-	

Lungime Segmente

1) Valorile lungimilor segmentelor sunt obținute din proiecție în plan.

Punct început	X / Y	Punct sfârșit	X / Y	Lungime segment (** (m)
1	574.673,395 632.809,158	2	574.673,895 632.805,169	4.02
2	574.673,895 632.805,169	3	574.678,33 632.775,513	29.986
3	574.678,33 632.775,513	4	574.685,338 632.744,254	32.035
4	574.685,338 632.744,254	5	574.693,93 632.715,928	29.6
5	574.693,93 632.715,928	6	574.946,886 632.696,26	253.719

Punct început	X / Y	Punct sfârșit	X / Y	Lungime segment (** (m)
6	574.946,886 632.696,26	7	574.942,757 632.705,528	10.146
7	574.942,757 632.705,528	8	574.941,827 632.707,286	1.989
8	574.941,827 632.707,286	9	574.932,863 632.724,224	19.164
9	574.932,863 632.724,224	10	574.923,336 632.742,225	20.367
10	574.923,336 632.742,225	11	574.919,266 632.753,556	12.04
11	574.919,266 632.753,556	12	574.905,235 632.792,611	41.499
12	574.905,235 632.792,611	13	574.904,491 632.794,187	1.743
13	574.904,491 632.794,187	14	574.682,606 632.835,772	225.748
14	574.682,606 632.835,772	15	574.671,359 632.837,88	11.443
15	574.671,359 632.837,88	16	574.670,655 632.831,02	6.896
16	574.670,655 632.831,02	1	574.673,395 632.809,158	22.033

** Lungimile segmentelor sunt determinate în planul de proiecție Stereo 70 și sunt rotunjite la 1 milimetru.

*** Distanța dintre puncte este formată din segmente cumulate ce sunt mai mici decât valoarea 1 milimetru.

**DATE DESPRE IMOBILUL NR. 6887**

Oficiul de Cadastru și Publicitate Imobiliară NEAMT
Biroul de Cadastru și Publicitate Imobiliară Targu-Neamt

A. Partea I. Descrierea imobilului

TEREN Extravilan

Adresa: Jud. Neamt

Nr. Crt	Nr cadastral Nr. topografic	Suprafața* (mp)	Observații / Referințe
A1		15.300	Sector cadastral:245 Teren neimprejmuit;

B. Partea II. Proprietari și acte

Inscrieri privitoare la dreptul de proprietate și alte drepturi reale		Referințe
/		
Act Administrativ nr. 693, din 14/10/2015 emis de PRIMARIA COMUNEI POIANA TEIULUI;		
B1	Inscrierea provizorie, drept de PROPRIETATE, dobandit prin Lege, cota actuala 1/1, cota initiala 1/1 1) DUDUC GABRIELA	A1

C. Partea III. SARCINI .

Inscrieri privind dezmembramintele dreptului de proprietate, drepturi reale de garanție și sarcini	Referințe
NU SUNT	

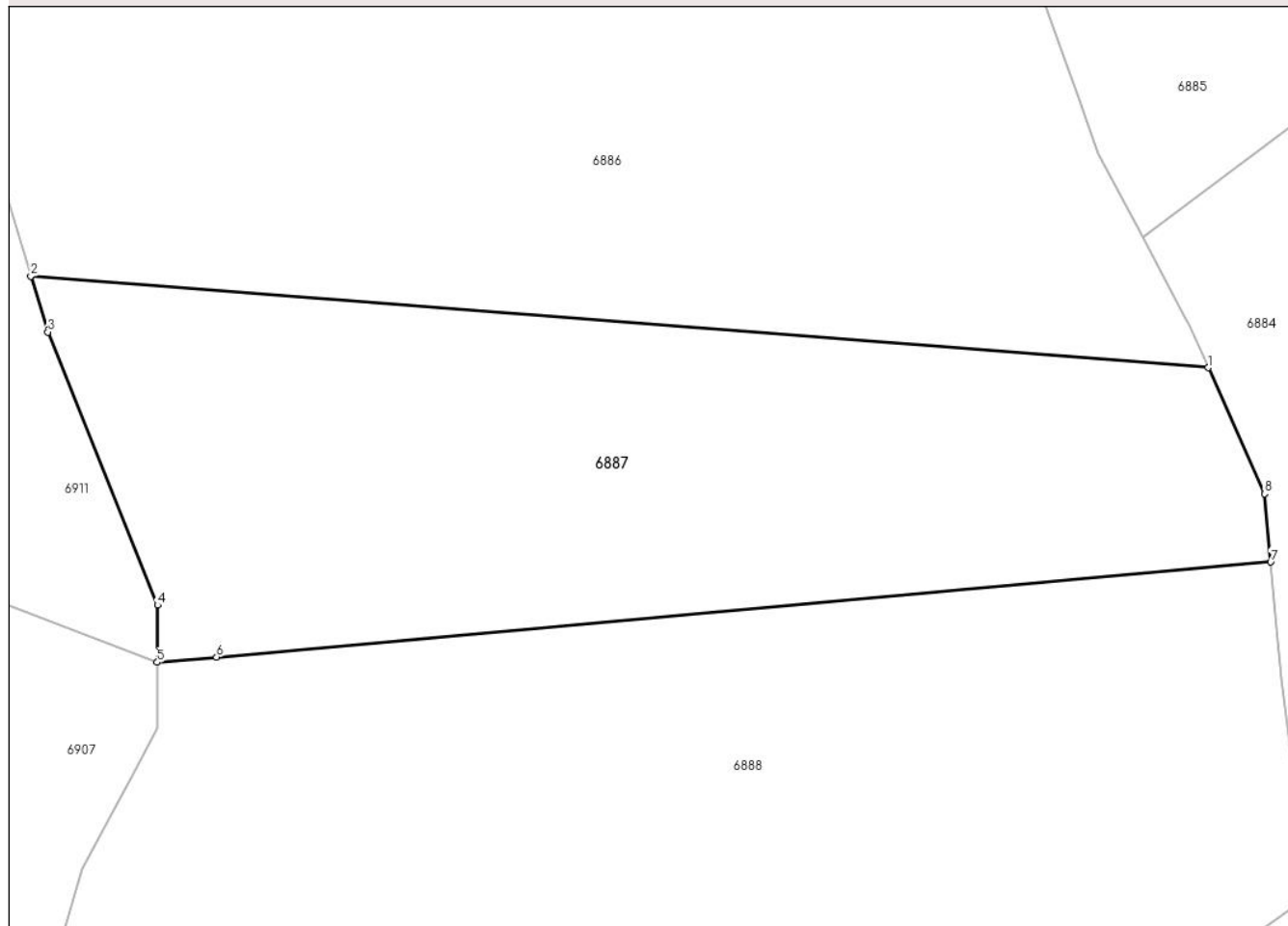
Anexa Nr. 1 La Partea I

Teren

Nr cadastral	Suprafața (mp)*	Observații / Referințe
	15.300	

* Suprafața este determinată în planul de proiecție Stereo 70.

DETALII LINIARE IMOBIL



Date referitoare la teren

Crt	Categorie folosință	Intravilan	Suprafața (mp)	Tarla	Parcelă	Nr. topo	Observații / Referințe
1	padure	NU	15.300	U.P. II Mihaieni	UA 92%	-	

Lungime Segmente

1) Valorile lungimilor segmentelor sunt obținute din proiecție în plan.

Punct început	X / Y	Punct sfârșit	X / Y	Lungime segment (** (m)
1	574.946,886 632.696,26	2	574.693,93 632.715,928	253.719
2	574.693,93 632.715,928	3	574.697,576 632.703,906	12.563
3	574.697,576 632.703,906	4	574.721,154 632.645,264	63.204
4	574.721,154 632.645,264	5	574.721,105 632.632,97	12.294
5	574.721,105 632.632,97	6	574.733,838 632.634,116	12.784

Punct început	X / Y	Punct sfârșit	X / Y	Lungime segment (** (m)
6	574.733,838 632.634,116	7	574.960,332 632.654,504	227.41
7	574.960,332 632.654,504	8	574.958,962 632.669,155	14.715
8	574.958,962 632.669,155	1	574.946,886 632.696,26	29.673

** Lungimile segmentelor sunt determinate în planul de proiecție Stereo 70 și sunt rotunjite la 1 milimetru.

*** Distanța dintre puncte este formată din segmente cumulate ce sunt mai mici decât valoarea 1 milimetru.

**DATE DESPRE IMOBILUL NR. 6888**

Oficiul de Cadastru și Publicitate Imobiliară NEAMT
Biroul de Cadastru și Publicitate Imobiliară Targu-Neamt

A. Partea I. Descrierea imobilului

TEREN Extravilan

Adresa: Jud. Neamt

Nr. Crt	Nr cadastral Nr. topografic	Suprafața* (mp)	Observații / Referințe
A1		43.000	Sector cadastral:245 Teren neimpregmuit;

B. Partea II. Proprietari și acte

Inscrieri privitoare la dreptul de proprietate și alte drepturi reale		Referințe
/		
Act Administrativ nr. 692, din 14/10/2015 emis de PRIMARIA COMUNEI POIANA TEIULUI (CJSDPAT NEAMT NR. 10199 / 03.04.2015, HCL NR.89 / 20.02.2015 + ANEXA);		
B1	Inscrierea provizorie, drept de PROPRIETATE, dobandit prin Lege, cota actuala 1/1, cota initiala 1/1 1) BALAN IOAN	A1

C. Partea III. SARCINI .

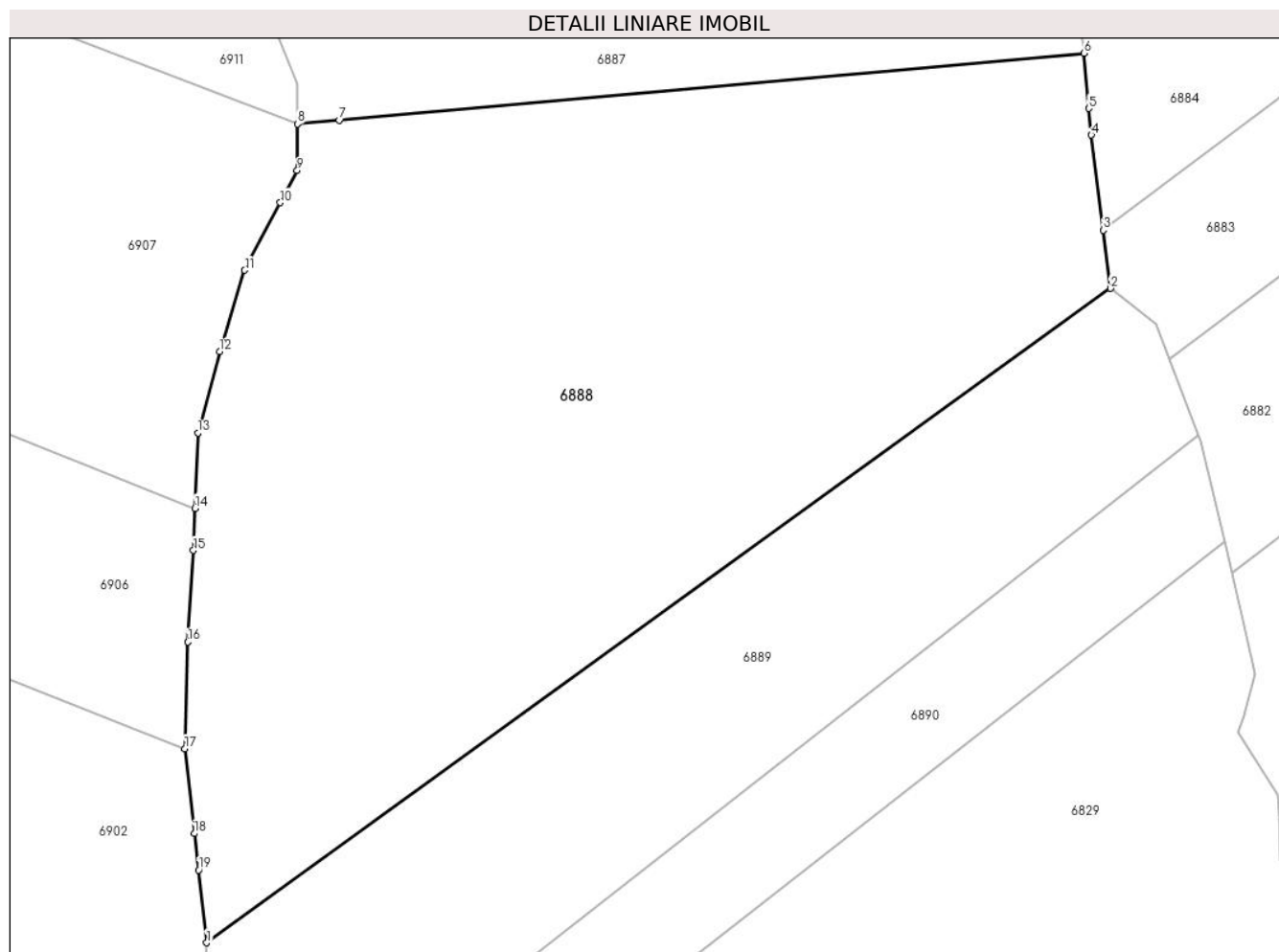
Inscrieri privind dezmembramintele dreptului de proprietate, drepturi reale de garanție și sarcini	Referințe
NU SUNT	

Anexa Nr. 1 La Partea I

Teren

Nr cadastral	Suprafața (mp)*	Observații / Referințe
	43.000	

* Suprafața este determinată în planul de proiecție Stereo 70.



Date referitoare la teren

Crt	Categorie folosință	Intra vilan	Suprafața (mp)	Tarla	Parcelă	Nr. topo	Observații / Referințe
1	padure	NU	43.000	U.P. II Mihaiieți	UA 92%	-	

Lungime Segmente

1) Valorile lungimilor segmentelor sunt obținute din proiecție în plan.

Punct început	X / Y	Punct sfârșit	X / Y	Lungime segment (** (m)
1	574.693,508 632.384,063	2	574.968,489 632.582,996	339.395
2	574.968,489 632.582,996	3	574.966,279 632.600,677	17.819
3	574.966,279 632.600,677	4	574.962,66 632.629,618	29.166
4	574.962,66 632.629,618	5	574.961,905 632.637,681	8.098
5	574.961,905 632.637,681	6	574.960,332 632.654,504	16.896

Punct început	X / Y	Punct sfârşit	X / Y	Lungime segment (** (m)
6	574.960,332 632.654,504	7	574.733,838 632.634,116	227.41
7	574.733,838 632.634,116	8	574.721,105 632.632,97	12.784
8	574.721,105 632.632,97	9	574.721,048 632.618,853	14.117
9	574.721,048 632.618,853	10	574.715,879 632.609,047	11.085
10	574.715,879 632.609,047	11	574.705,068 632.588,539	23.183
11	574.705,068 632.588,539	12	574.697,453 632.563,802	25.883
12	574.697,453 632.563,802	13	574.690,833 632.539,085	25.588
13	574.690,833 632.539,085	14	574.689,945 632.516,144	22.958
14	574.689,945 632.516,144	15	574.689,448 632.503,321	12.833
15	574.689,448 632.503,321	16	574.687,767 632.475,491	27.881
16	574.687,767 632.475,491	17	574.686,843 632.443,071	32.433
17	574.686,843 632.443,071	18	574.689,755 632.417,288	25.947
18	574.689,755 632.417,288	19	574.691,011 632.406,17	11.189
19	574.691,011 632.406,17	1	574.693,508 632.384,063	22.248

** Lungimile segmentelor sunt determinate în planul de proiecție Stereo 70 și sunt rotunjite la 1 milimetru.

*** Distanța dintre puncte este formată din segmente cumulate ce sunt mai mici decât valoarea 1 milimetru.

**DATE DESPRE IMOBILUL NR. 6889**

Oficiul de Cadastru și Publicitate Imobiliară NEAMT
Biroul de Cadastru și Publicitate Imobiliară Targu-Neamt

A. Partea I. Descrierea imobilului

TEREN Extravilan

Adresa: Jud. Neamt

Nr. Crt	Nr cadastral Nr. topografic	Suprafața* (mp)	Observații / Referințe
A1		20.200	Sector cadastral:245 Teren neimprejmuit;

B. Partea II. Proprietari și acte

Inscrieri privitoare la dreptul de proprietate și alte drepturi reale		Referințe
/		
Act Administrativ nr. 754, din 17/10/2015 emis de PRIMARIA COMUNEI POIANA TEIULUI (CJSDPAT NEAMT NR. 10199 / 03.04.2015, HCL NR.89 / 20.02.2015 + ANEXA);		
B1	Inscrierea provizorie, drept de PROPRIETATE, dobandit prin Lege, cota actuala 1/1, cota initiala 1/1 1) CHIRUTA MARIA	A1

C. Partea III. SARCINI .

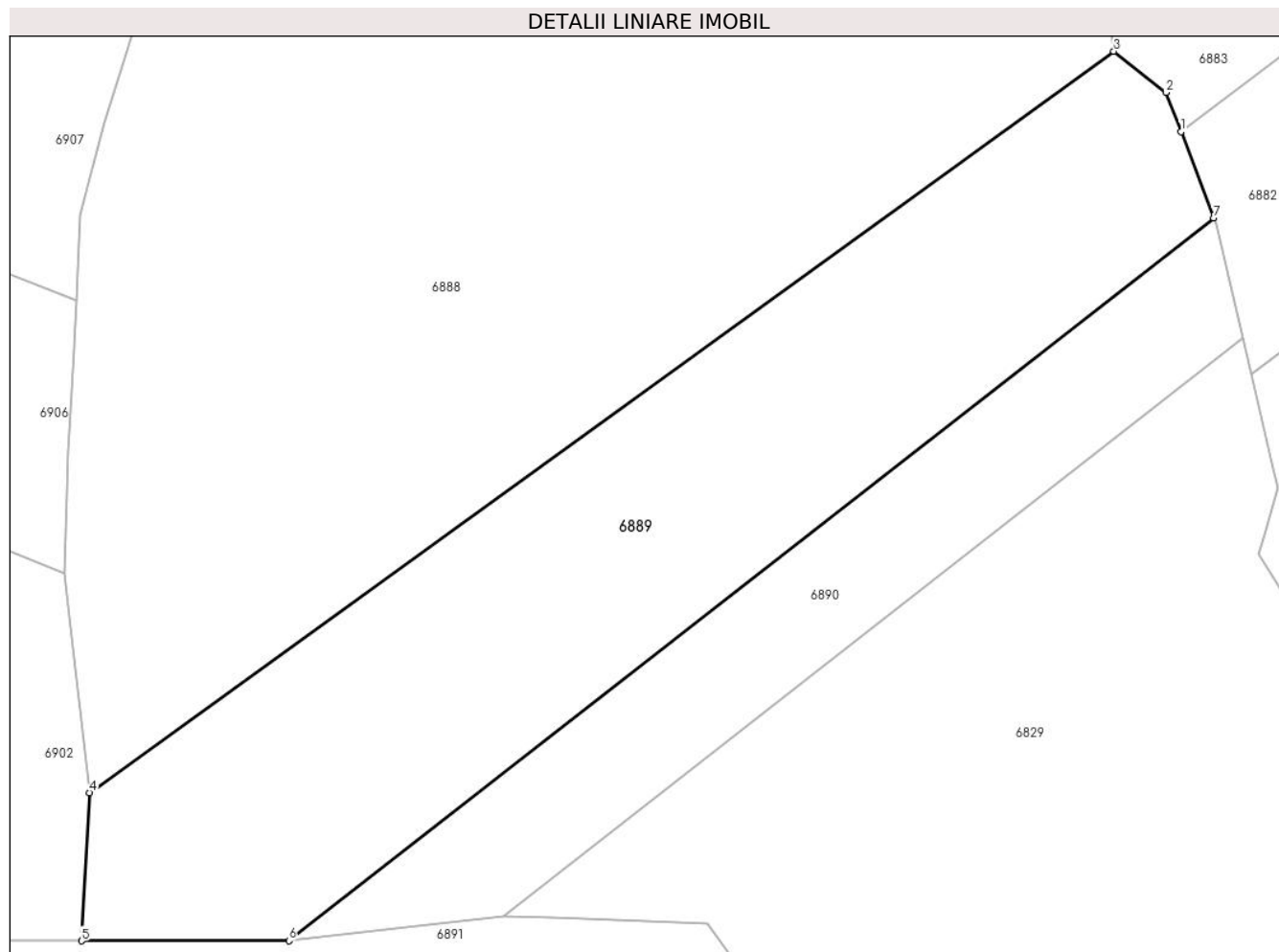
Inscrieri privind dezmembramintele dreptului de proprietate, drepturi reale de garanție și sarcini	Referințe
NU SUNT	

Anexa Nr. 1 La Partea I

Teren

Nr cadastral	Suprafața (mp)*	Observații / Referințe
	20.200	

* Suprafața este determinată în planul de proiecție Stereo 70.



Date referitoare la teren

Crt	Categorie folosință	Intra vilan	Suprafața (mp)	Tarla	Parcelă	Nr. topo	Observații / Referințe
1	padure	NU	20.200	U.P. II Mihaieni	UA 92%	-	

Lungime Segmente

1) Valorile lungimilor segmentelor sunt obținute din proiecție în plan.

Punct început	X / Y	Punct sfârșit	X / Y	Lungime segment (** (m)
1	574.986,521 632.561,418	2	574.982,5 632.571,973	11.295
2	574.982,5 632.571,973	3	574.968,489 632.582,996	17.827
3	574.968,489 632.582,996	4	574.693,508 632.384,063	339.395
4	574.693,508 632.384,063	5	574.691,373 632.344,321	39.799
5	574.691,373 632.344,321	6	574.747,015 632.344,372	55.642

Punct început	X / Y	Punct sfârșit	X / Y	Lungime segment (** (m)
6	574.747,015 632.344,372	7	574.995,325 632.538,312	315.072
7	574.995,325 632.538,312	1	574.986,521 632.561,418	24.726

** Lungimile segmentelor sunt determinate în planul de proiecție Stereo 70 și sunt rotunjite la 1 milimetru.

*** Distanța dintre puncte este formată din segmente cumulate ce sunt mai mici decât valoarea 1 milimetru.

**DATE DESPRE IMOBILUL NR. 6890**

Oficiul de Cadastru și Publicitate Imobiliară NEAMT
Biroul de Cadastru și Publicitate Imobiliară Targu-Neamt

A. Partea I. Descrierea imobilului

TEREN Extravilan

Adresa: Jud. Neamt

Nr. Crt	Nr cadastral Nr. topografic	Suprafața* (mp)	Observații / Referințe
A1		8.600	Sector cadastral:245 Teren neimprejmuit;

B. Partea II. Proprietari și acte

Inscrieri privitoare la dreptul de proprietate și alte drepturi reale		Referințe
/		
Act Administrativ nr. 699, din 15/10/2015 emis de PRIMARIA COMUNEI POIANA TEIULUI (CJSDPAT NEAMT NR. 10199 / 03.04.2015, HCL NR.89 / 20.02.2015 + ANEXA);		
B1	Inscrierea provizorie, drept de PROPRIETATE, dobandit prin Lege, cota actuala 1/1, cota initiala 1/1 1) CIOBACA CONSTANTIN	A1

C. Partea III. SARCINI .

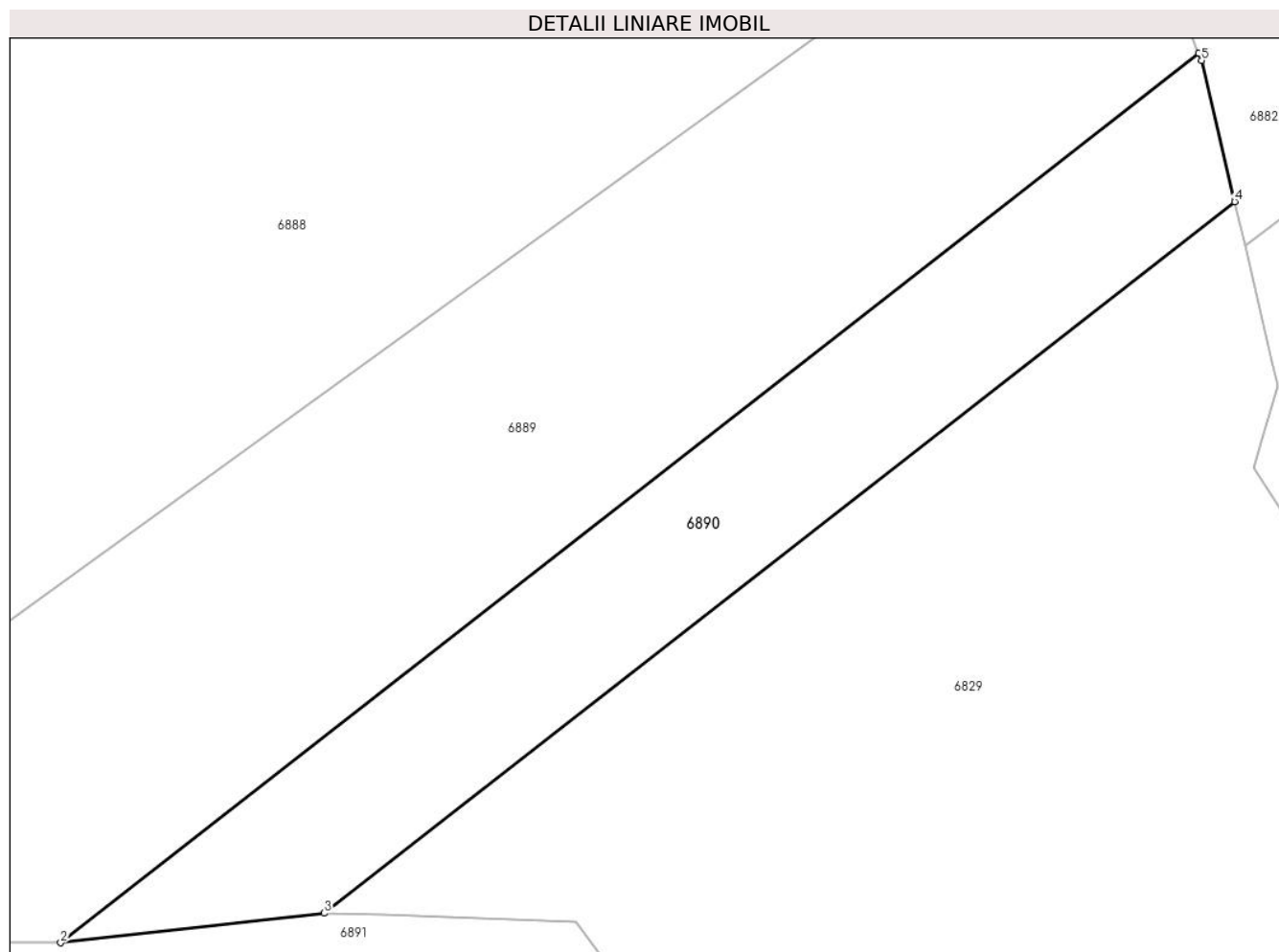
Inscrieri privind dezmembramintele dreptului de proprietate, drepturi reale de garanție și sarcini	Referințe
NU SUNT	

Anexa Nr. 1 La Partea I

Teren

Nr cadastral	Suprafața (mp)*	Observații / Referințe
	8.600	

* Suprafața este determinată în planul de proiecție Stereo 70.



Date referitoare la teren

Crt	Categorie folosință	Intravilan	Suprafața (mp)	Tarla	Parcelă	Nr. topo	Observații / Referințe
1	padure	NU	8.600	U.P. II Mihaieni	UA 92%	-	

Lungime Segmente

1) Valorile lungimilor segmentelor sunt obținute din proiecție în plan.

Punct început	X / Y	Punct sfârșit	X / Y	Lungime segment (** (m)
1	574.995,325 632.538,312	2	574.747,015 632.344,372	315.072
2	574.747,015 632.344,372	3	574.804,496 632.350,801	57.839
3	574.804,496 632.350,801	4	575.003,144 632.505,953	252.058
4	575.003,144 632.505,953	5	574.995,941 632.536,697	31.577
5	574.995,941 632.536,697	1	574.995,325 632.538,312	1.728

**** Lungimile segmentelor sunt determinate în planul de proiecție Stereo 70 și sunt rotunjite la 1 milimetru.**

***** Distanța dintre puncte este formată din segmente cumulate ce sunt mai mici decât valoarea 1 milimetru.**

**DATE DESPRE IMOBILUL NR. 6891**

Oficiul de Cadastru și Publicitate Imobiliară NEAMT
 Biroul de Cadastru și Publicitate Imobiliară Targu-Neamt

A. Partea I. Descrierea imobilului

TEREN Extravilan

Adresa: Jud. Neamt

Nr. Crt	Nr cadastral Nr. topografic	Suprafața* (mp)	Observații / Referințe
A1		26.100	Sector cadastral:245 Teren neimprejmuit;

B. Partea II. Proprietari și acte

Inscrieri privitoare la dreptul de proprietate și alte drepturi reale		Referințe
/		
Act Administrativ nr. 774, din 18/10/2015 emis de PRIMARIA COMUNEI POIANA TEIULUI (CJSDPAT NEAMT NR. 10199 / 03.04.2015, HCL NR.89 / 20.02.2015 + ANEXA);		
B1	Inscrierea provizorie, drept de PROPRIETATE, dobandit prin Lege, cota actuala 1/1, cota initiala 1/1 1) PAVALOAIIE RODICA	A1

C. Partea III. SARCINI .

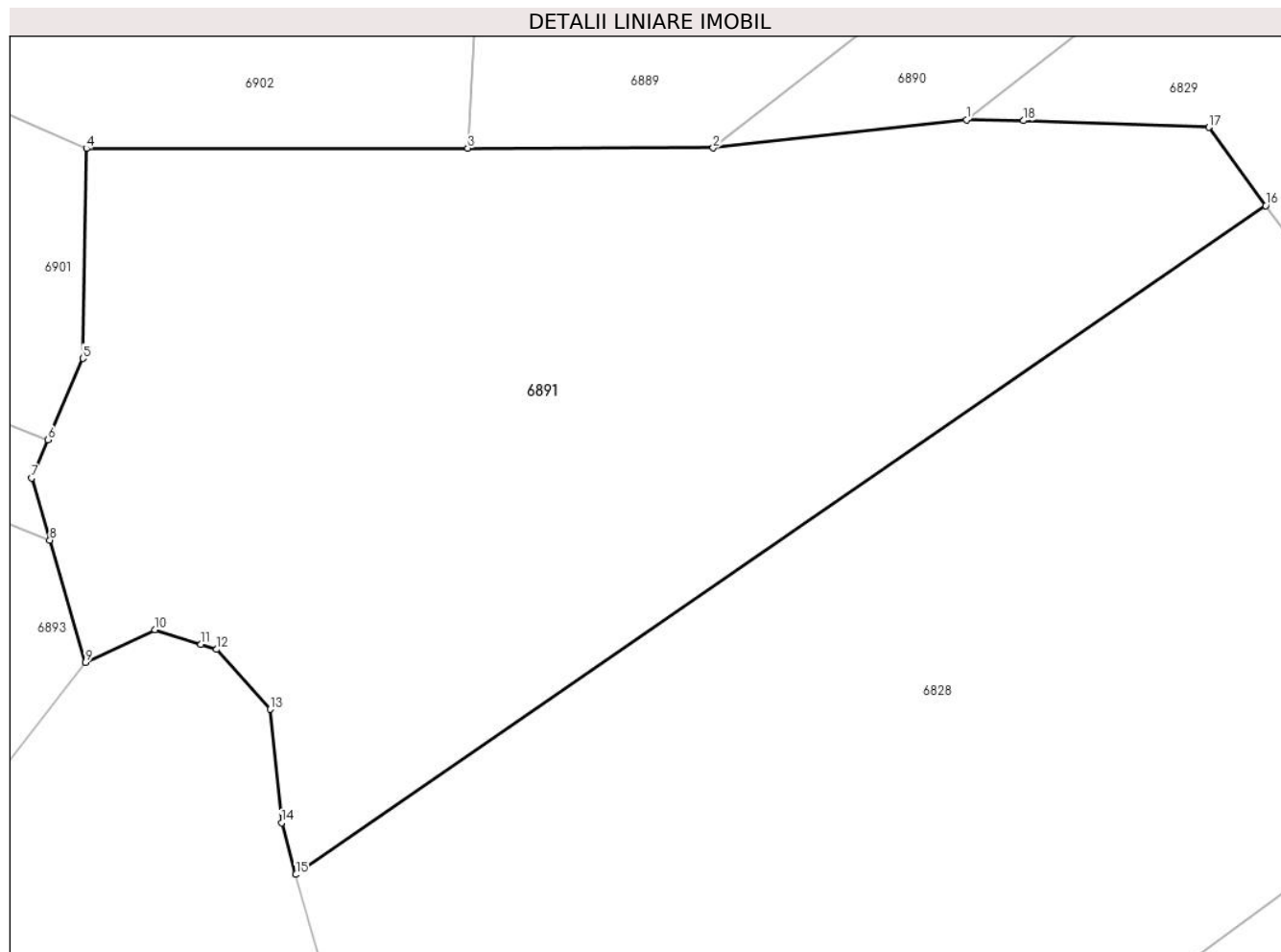
Inscrieri privind dezmembramintele dreptului de proprietate, drepturi reale de garanție și sarcini	Referințe
NU SUNT	

Anexa Nr. 1 La Partea I

Teren

Nr cadastral	Suprafața (mp)*	Observații / Referințe
	26.100	

* Suprafața este determinată în planul de proiecție Stereo 70.



Date referitoare la teren

Crt	Categorie folosință	Intravilan	Suprafața (mp)	Tarla	Parcelă	Nr. topo	Observații / Referințe
1	padure	NU	26.100	U.P. II Mihaieni	UA 91A%, 91B%, 92%	-	

Lungime Segmente

1) Valorile lungimilor segmentelor sunt obținute din proiecție în plan.

Punct început	X / Y	Punct sfârșit	X / Y	Lungime segment (** (m)
1	574.804,496 632.350,801	2	574.747,015 632.344,372	57.839
2	574.747,015 632.344,372	3	574.691,373 632.344,321	55.642
3	574.691,373 632.344,321	4	574.604,82 632.344,24	86.553
4	574.604,82 632.344,24	5	574.604,025 632.296,675	47.572
5	574.604,025 632.296,675	6	574.596,115 632.278,22	20.079

Punct început	X / Y	Punct sfârșit	X / Y	Lungime segment (** (m)
6	574.596,115 632.278,22	7	574.592,406 632.269,566	9.415
7	574.592,406 632.269,566	8	574.596,522 632.255,49	14.665
8	574.596,522 632.255,49	9	574.604,615 632.227,808	28.841
9	574.604,615 632.227,808	10	574.620,416 632.235,157	17.426
10	574.620,416 632.235,157	11	574.630,815 632.231,874	10.905
11	574.630,815 632.231,874	12	574.634,38 632.230,748	3.739
12	574.634,38 632.230,748	13	574.646,507 632.217,151	18.219
13	574.646,507 632.217,151	14	574.649,079 632.191,428	25.851
14	574.649,079 632.191,428	15	574.652,337 632.179,723	12.15
15	574.652,337 632.179,723	16	574.872,403 632.331,323	267.229
16	574.872,403 632.331,323	17	574.859,461 632.349,048	21.947
17	574.859,461 632.349,048	18	574.817,44 632.350,581	42.049
18	574.817,44 632.350,581	1	574.804,496 632.350,801	12.946

** Lungimile segmentelor sunt determinate în planul de proiecție Stereo 70 și sunt rotunjite la 1 milimetru.

*** Distanța dintre puncte este formată din segmente cumulate ce sunt mai mici decât valoarea 1 milimetru.

**DATE DESPRE IMOBILUL NR. 6892**

Oficiul de Cadastru și Publicitate Imobiliară NEAMT
Biroul de Cadastru și Publicitate Imobiliară Targu-Neamt

A. Partea I. Descrierea imobilului

TEREN Extravilan

Adresa: Jud. Neamt

Nr. Crt	Nr cadastral Nr. topografic	Suprafața* (mp)	Observații / Referințe
A1		8.600	Sector cadastral:245 Teren neimpregmuit;

B. Partea II. Proprietari și acte

Inscrieri privitoare la dreptul de proprietate și alte drepturi reale		Referințe
/		
Act Administrativ nr. 698, din 14/10/2015 emis de PRIMARIA COMUNEI POIANA TEIULUI (CJSDPAT NEAMT NR. 10199 / 03.04.2015, HCL NR.89 / 20.02.2015 + ANEXA);		
B1	Inscrierea provizorie, drept de PROPRIETATE, dobandit prin Lege, cota actuala 1/1, cota initiala 1/1 1) PANTELIMON GHEORGHE	A1

C. Partea III. SARCINI .

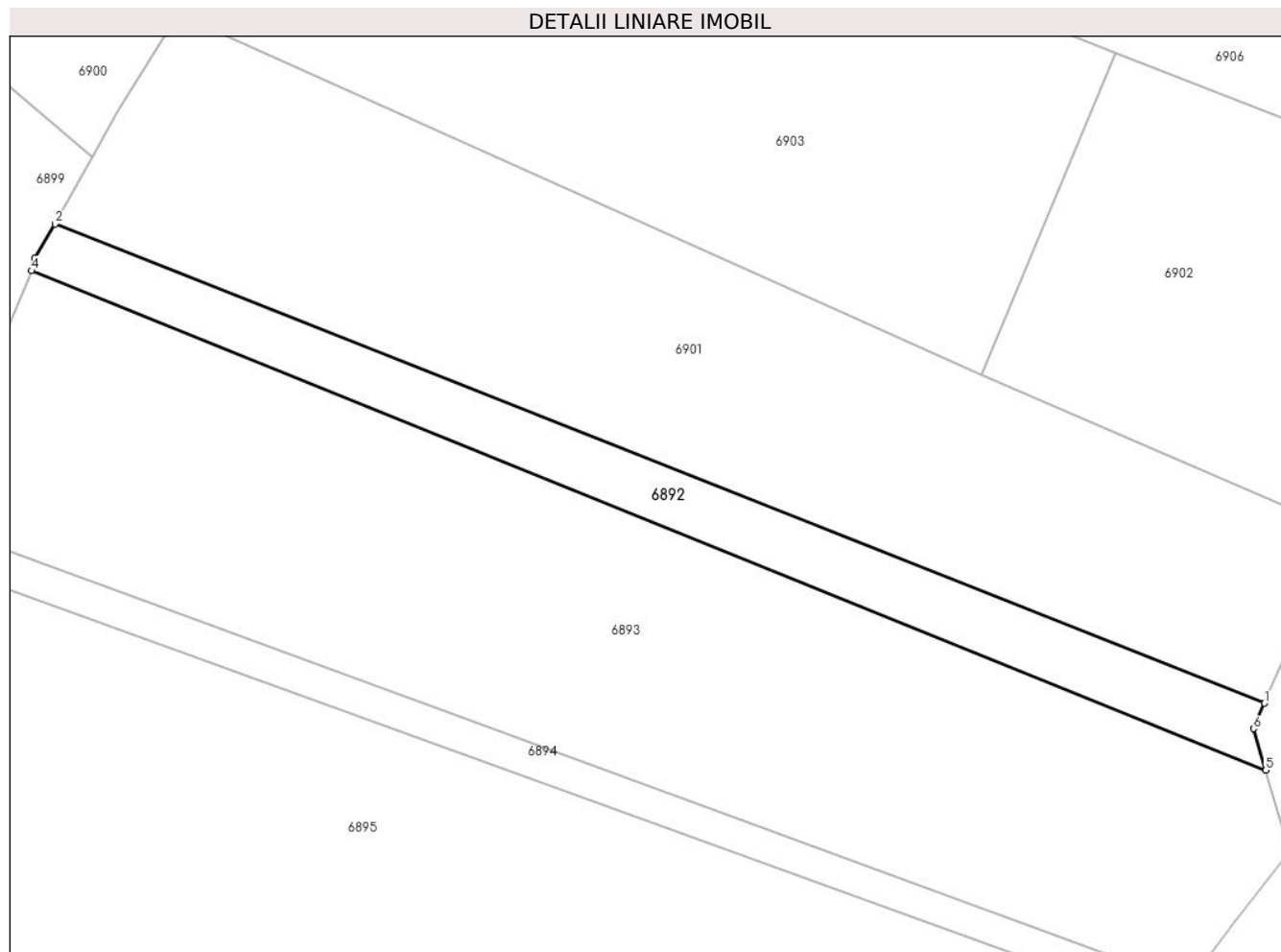
Inscrieri privind dezmembramintele dreptului de proprietate, drepturi reale de garanție și sarcini	Referințe
NU SUNT	

Anexa Nr. 1 La Partea I

Teren

Nr cadastral	Suprafața (mp)*	Observații / Referințe
	8.600	

* Suprafața este determinată în planul de proiecție Stereo 70.



Date referitoare la teren

Crt	Categorie folosință	Intravilan	Suprafața (mp)	Tarla	Parcelă	Nr. topo	Observații / Referințe
1	padure	NU	8.600	U.P. II Mihaieni	UA 93A%	-	

Lungime Segmente

1) Valorile lungimilor segmentelor sunt obținute din proiecție în plan.

Punct început	X / Y	Punct sfârșit	X / Y	Lungime segment (** (m)
1	574.596,115 632.278,22	2	574.185,392 632.440,76	441.716
2	574.185,392 632.440,76	3	574.178,535 632.429,139	13.493
3	574.178,535 632.429,139	4	574.177,476 632.424,865	4.403
4	574.177,476 632.424,865	5	574.596,522 632.255,49	451.982
5	574.596,522 632.255,49	6	574.592,406 632.269,566	14.665

Punct început	X / Y	Punct sfârșit	X / Y	Lungime segment (** (m)
6	574.592,406 632.269,566	1	574.596,115 632.278,22	9.415

** Lungimile segmentelor sunt determinate în planul de proiecție Stereo 70 și sunt rotunjite la 1 milimetru.

*** Distanța dintre puncte este formată din segmente cumulate ce sunt mai mici decât valoarea 1 milimetru.

**DATE DESPRE IMOBILUL NR. 6893**

Oficiul de Cadastru și Publicitate Imobiliară NEAMT
 Biroul de Cadastru și Publicitate Imobiliară Targu-Neamt

A. Partea I. Descrierea imobilului

TEREN Extravilan

Adresa: Jud. Neamt

Nr. Crt	Nr cadastral Nr. topografic	Suprafața* (mp)	Observații / Referințe
A1		38.700	Sector cadastral:245 Teren neimpregmuit;

B. Partea II. Proprietari și acte

Inscrieri privitoare la dreptul de proprietate și alte drepturi reale		Referințe
/		
Act Administrativ nr. 668, din 12/10/2015 emis de PRIMARIA COMUNEI POIANA TEIULUI (CJSDPAT NEAMT NR. 10199 / 03.04.2015, HCL NR.89 / 20.02.2015 + ANEXA);		
B1	Inscrierea provizorie, drept de PROPRIETATE, dobandit prin Lege, cota actuala 1/1, cota initiala 1/1 1) IRIMIA GEORGETA	A1

C. Partea III. SARCINI .

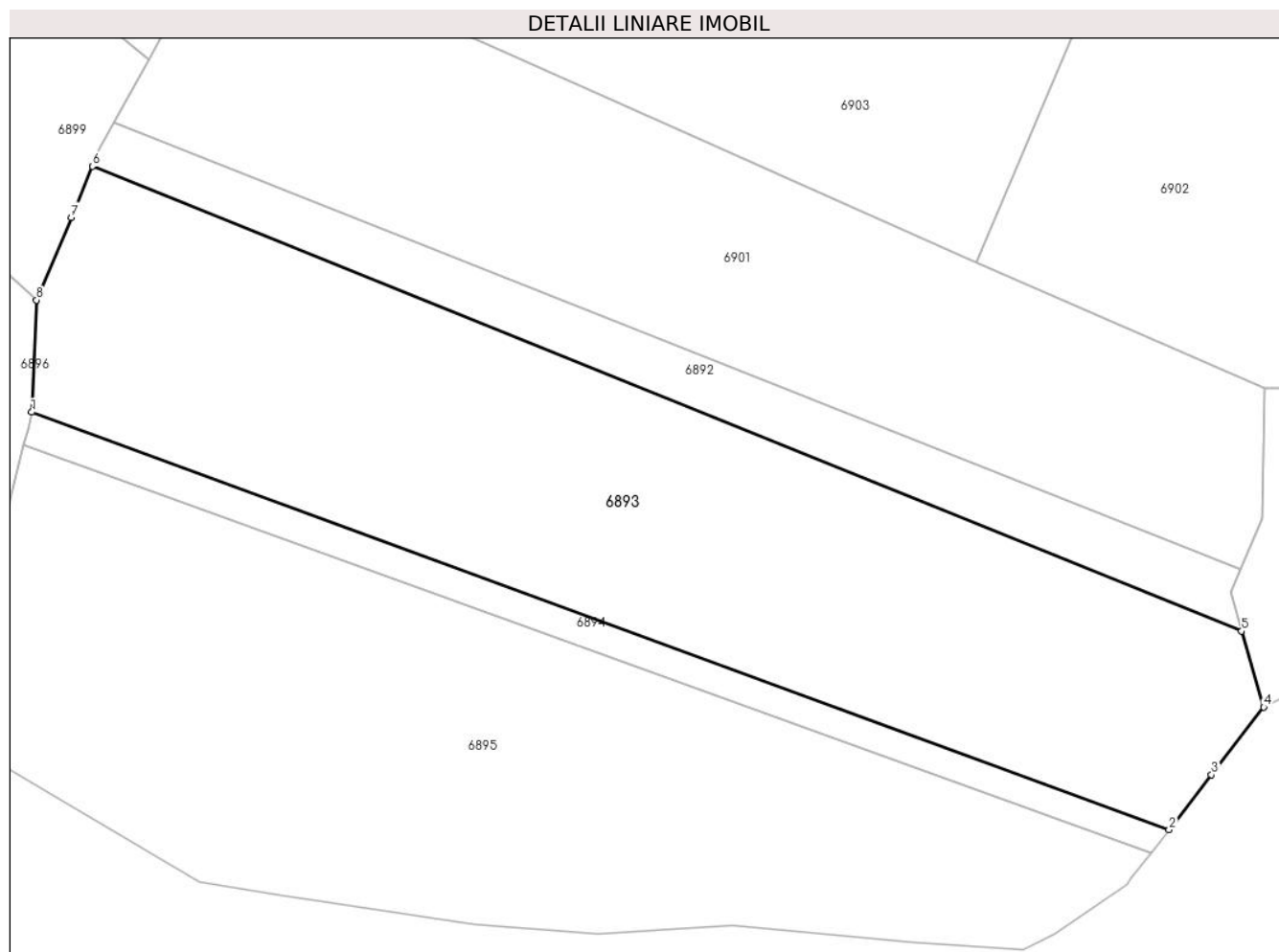
Inscrieri privind dezmembramintele dreptului de proprietate, drepturi reale de garanție și sarcini	Referințe
NU SUNT	

Anexa Nr. 1 La Partea I

Teren

Nr cadastral	Suprafața (mp)*	Observații / Referințe
	38.700	

* Suprafața este determinată în planul de proiecție Stereo 70.



Date referitoare la teren

Crt	Categorie folosință	Intravilan	Suprafața (mp)	Tarla	Parcelă	Nr. topo	Observații / Referințe
1	padure	NU	38.700	U.P. II Mihaieni	UA 93A%, 93B%	-	

Lungime Segmente

1) Valorile lungimilor segmentelor sunt obținute din proiecție în plan.

Punct început	X / Y	Punct sfârșit	X / Y	Lungime segment (** (m)
1	574.155,287 632.335,269	2	574.570,055 632.183,137	441.788
2	574.570,055 632.183,137	3	574.585,506 632.203,187	25.313
3	574.585,506 632.203,187	4	574.604,615 632.227,808	31.166
4	574.604,615 632.227,808	5	574.596,522 632.255,49	28.841
5	574.596,522 632.255,49	6	574.177,476 632.424,865	451.982

Punct început	X / Y	Punct sfârșit	X / Y	Lungime segment (** (m)
6	574.177,476 632.424,865	7	574.169,705 632.406,305	20.121
7	574.169,705 632.406,305	8	574.157,089 632.376,139	32.698
8	574.157,089 632.376,139	1	574.155,287 632.335,269	40.91

** Lungimile segmentelor sunt determinate în planul de proiecție Stereo 70 și sunt rotunjite la 1 milimetru.

*** Distanța dintre puncte este formată din segmente cumulate ce sunt mai mici decât valoarea 1 milimetru.

**DATE DESPRE IMOBILUL NR. 6894**

Oficiul de Cadastru și Publicitate Imobiliară NEAMT
Biroul de Cadastru și Publicitate Imobiliară Targu-Neamt

A. Partea I. Descrierea imobilului

TEREN Extravilan

Adresa: Jud. Neamt

Nr. Crt	Nr cadastral Nr. topografic	Suprafața* (mp)	Observații / Referințe
A1		5.000	Sector cadastral:245 Teren neimpregmuit;

B. Partea II. Proprietari și acte

Inscrieri privitoare la dreptul de proprietate și alte drepturi reale		Referințe
/		
Act Administrativ nr. 679, din 13/10/2015 emis de PRIMARIA COMUNEI POIANA TEIULUI (CJSDPAT NEAMT NR. 10199 / 03.04.2015, HCL NR.89 / 20.02.2015 + ANEXA);		
B1	Inscrierea provizorie, drept de PROPRIETATE, dobandit prin Lege, cota actuala 1/1, cota initiala 1/1 1) IRIMIA GEORGETA	A1

C. Partea III. SARCINI .

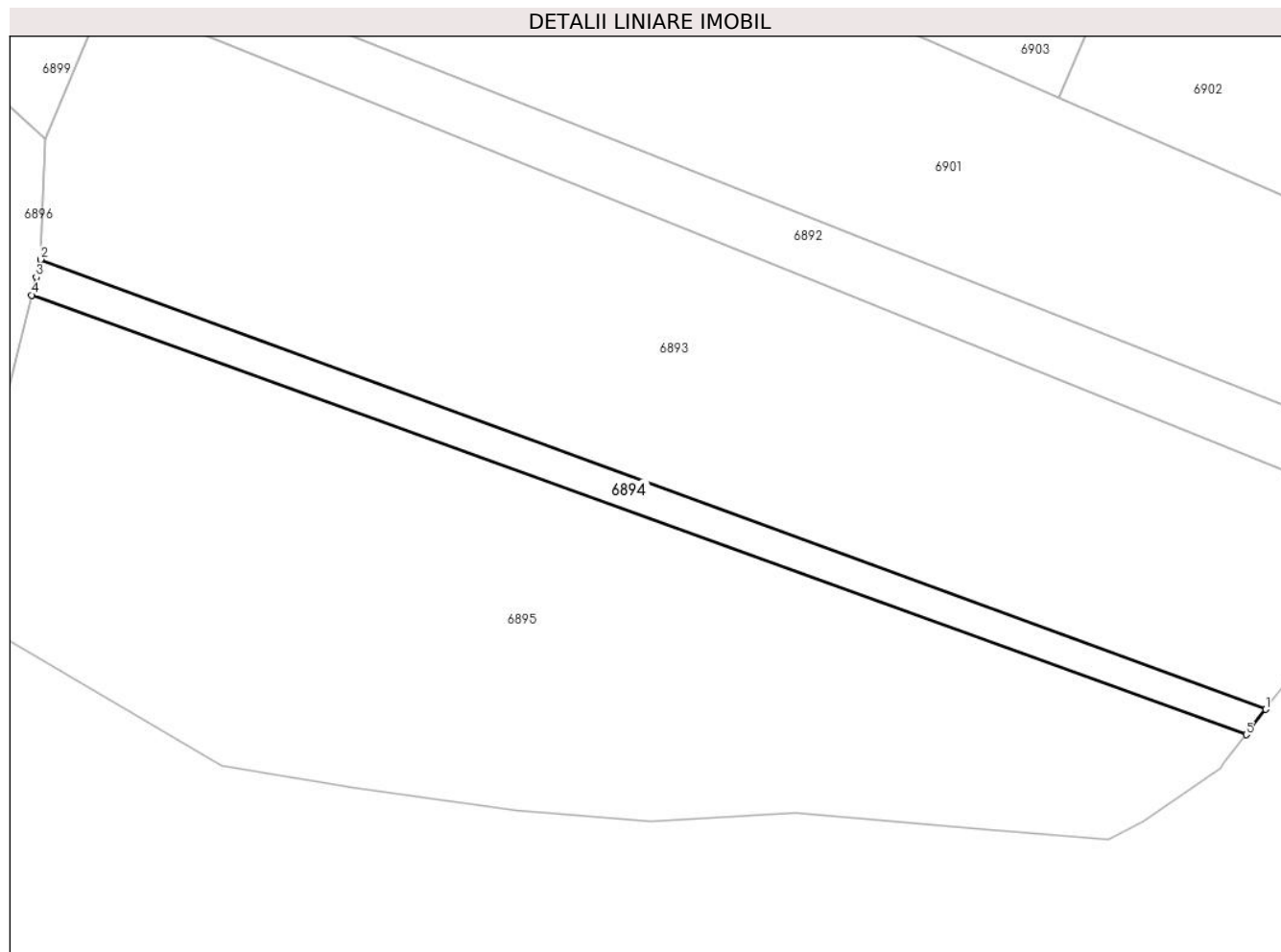
Inscrieri privind dezmembramintele dreptului de proprietate, drepturi reale de garanție și sarcini	Referințe
NU SUNT	

Anexa Nr. 1 La Partea I

Teren

Nr cadastral	Suprafața (mp)*	Observații / Referințe
	5.000	

* Suprafața este determinată în planul de proiecție Stereo 70.



Date referitoare la teren

Crt	Categorie folosință	Intravilan	Suprafața (mp)	Tarla	Parcelă	Nr. topo	Observații / Referințe
1	padure	NU	5.000	U.P. II Mihaieni	UA 93A%, 93B%	-	

Lungime Segmente

1) Valorile lungimilor segmentelor sunt obținute din proiecție în plan.

Punct început	X / Y	Punct sfârșit	X / Y	Lungime segment (** (m)
1	574.570,055 632.183,137	2	574.155,287 632.335,269	441.788
2	574.155,287 632.335,269	3	574.153,869 632.329,23	6.203
3	574.153,869 632.329,23	4	574.152,293 632.323,18	6.252
4	574.152,293 632.323,18	5	574.563,412 632.174,517	437.172
5	574.563,412 632.174,517	1	574.570,055 632.183,137	10.883

**** Lungimile segmentelor sunt determinate în planul de proiecție Stereo 70 și sunt rotunjite la 1 milimetru.**

***** Distanța dintre puncte este formată din segmente cumulate ce sunt mai mici decât valoarea 1 milimetru.**

**DATE DESPRE IMOBILUL NR. 6895**

Oficiul de Cadastru și Publicitate Imobiliară NEAMT
 Biroul de Cadastru și Publicitate Imobiliară Targu-Neamt

A. Partea I. Descrierea imobilului

TEREN Extravilan

Adresa: Jud. Neamt

Nr. Crt	Nr cadastral Nr. topografic	Suprafața* (mp)	Observații / Referințe
A1		40.300	Sector cadastral:245 Teren neimpregmuit;

B. Partea II. Proprietari și acte

Inscrieri privitoare la dreptul de proprietate și alte drepturi reale		Referințe
/		
Act Administrativ nr. 752, din 17/10/2010 emis de PRIMARIA COMUNEI POIANA TEIULUI (CJSDPAT NEAMT NR. 10199 / 03.04.2015, HCL NR.89 / 20.02.2015 + ANEXA);		
B1	Inscrierea provizorie, drept de PROPRIETATE, dobandit prin Lege, cota actuala 1/1, cota initiala 1/1 1) UNGUREANU ION	A1

C. Partea III. SARCINI .

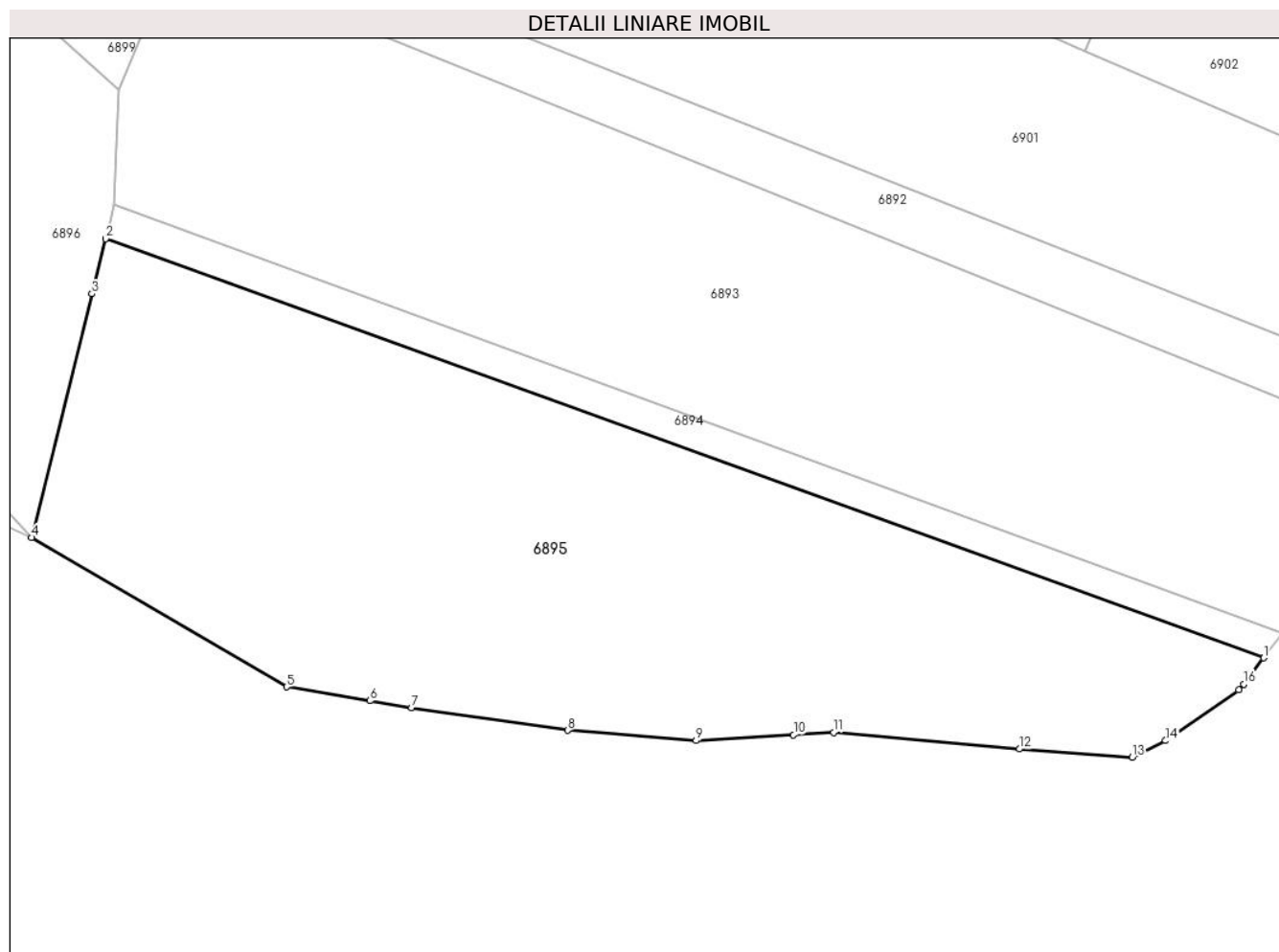
Inscrieri privind dezmembramintele dreptului de proprietate, drepturi reale de garanție și sarcini	Referințe
NU SUNT	

Anexa Nr. 1 La Partea I

Teren

Nr cadastral	Suprafața (mp)*	Observații / Referințe
	40.300	

* Suprafața este determinată în planul de proiecție Stereo 70.



Date referitoare la teren

Crt	Categorie folosință	Intravilan	Suprafața (mp)	Tarla	Parcelă	Nr. topo	Observații / Referințe
1	padure	NU	40.300	U.P. II Mihaieni	UA 93A%, 93B%	-	

Lungime Segmente

1) Valorile lungimilor segmentelor sunt obținute din proiecție în plan.

Punct început	X / Y	Punct sfârșit	X / Y	Lungime segment (** (m)
1	574.563,412 632.174,517	2	574.152,293 632.323,18	437.172
2	574.152,293 632.323,18	3	574.147,452 632.303,633	20.138
3	574.147,452 632.303,633	4	574.126,043 632.217,186	89.059
4	574.126,043 632.217,186	5	574.216,56 632.164,234	104.868
5	574.216,56 632.164,234	6	574.246,14 632.159,325	29.985

Punct început	X / Y	Punct sfârșit	X / Y	Lungime segment (** (m)
6	574.246,14 632.159,325	7	574.260,841 632.156,885	14.902
7	574.260,841 632.156,885	8	574.316,33 632.148,8	56.075
8	574.316,33 632.148,8	9	574.361,897 632.145,126	45.715
9	574.361,897 632.145,126	10	574.396,497 632.147,207	34.663
10	574.396,497 632.147,207	11	574.410,771 632.148,065	14.3
11	574.410,771 632.148,065	12	574.476,733 632.142,186	66.223
12	574.476,733 632.142,186	13	574.516,788 632.139,246	40.163
13	574.516,788 632.139,246	14	574.528,547 632.145,126	13.147
14	574.528,547 632.145,126	15	574.554,638 632.163,132	31.701
15	574.554,638 632.163,132	16	574.556,246 632.165,219	2.635
16	574.556,246 632.165,219	1	574.563,412 632.174,517	11.739

** Lungimile segmentelor sunt determinate în planul de proiecție Stereo 70 și sunt rotunjite la 1 milimetru.

*** Distanța dintre puncte este formată din segmente cumulate ce sunt mai mici decât valoarea 1 milimetru.

**DATE DESPRE IMOBILUL NR. 6896**

Oficiul de Cadastru și Publicitate Imobiliară NEAMT
Biroul de Cadastru și Publicitate Imobiliară Targu-Neamt

A. Partea I. Descrierea imobilului

TEREN Extravilan

Adresa: Jud. Neamt

Nr. Crt	Nr cadastral Nr. topografic	Suprafața* (mp)	Observații / Referințe
A1		50.000	Sector cadastral:245 Teren neimprejmuit;

B. Partea II. Proprietari și acte

Inscrieri privitoare la dreptul de proprietate și alte drepturi reale		Referințe
/		
Act Administrativ nr. 855, din 03/10/2016 emis de PRIMARIA COMUNEI POIANA TEIULUI (CJSDPAT NEAMT NR. 10650 / 22.07.2016, HCL NR.97 / 15.01.2016 + ANEXA);		
B1	Inscrierea provizorie, drept de PROPRIETATE, dobandit prin Lege, cota actuala 1/1, cota initiala 1/1 1) GROSU DUMITRU 2) SIMIONESCU GHEORGHE 3) LAZAR ANA	A1

C. Partea III. SARCINI .

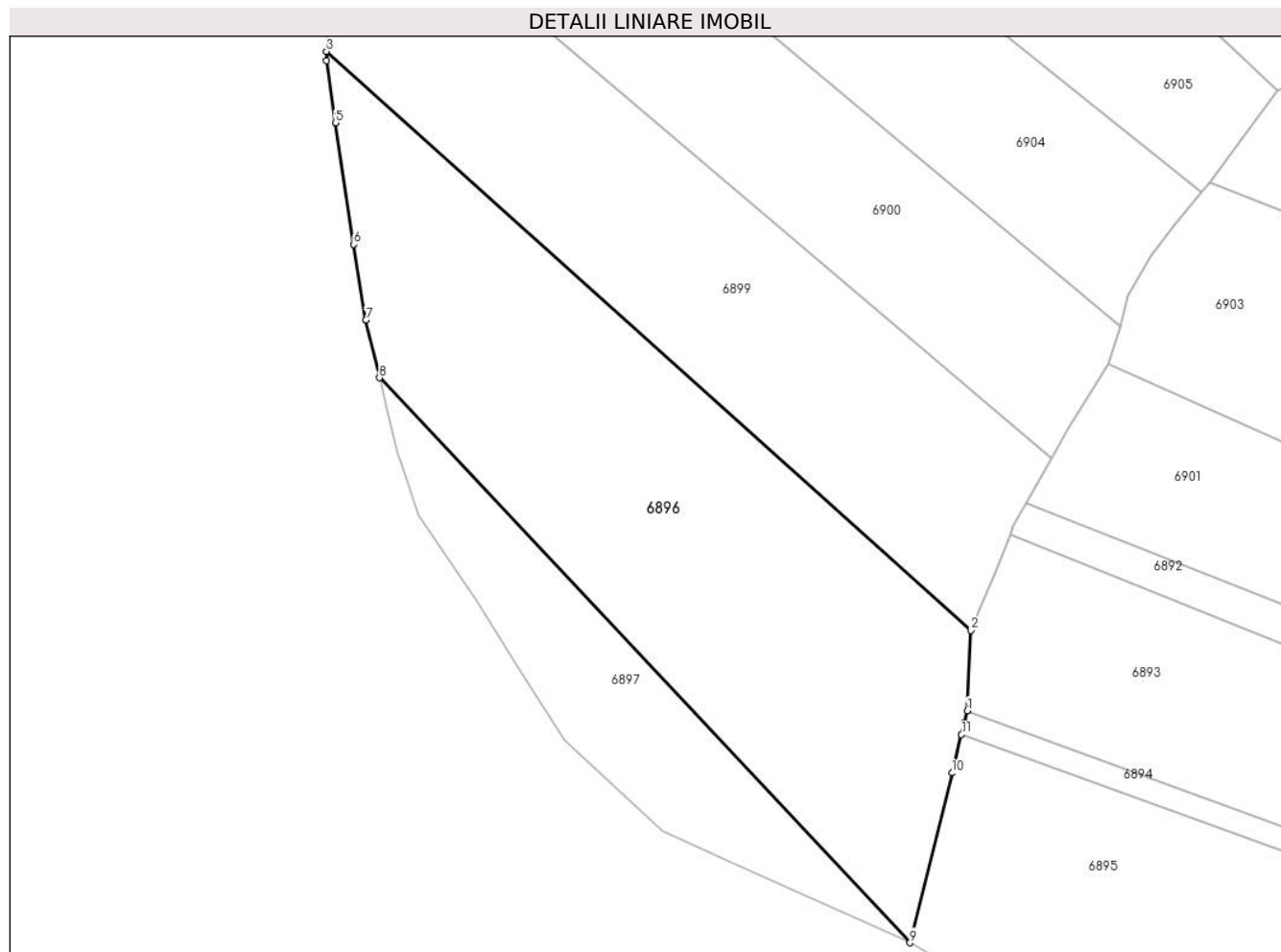
Inscrieri privind dezmembramintele dreptului de proprietate, drepturi reale de garanție și sarcini	Referințe
NU SUNT	

Anexa Nr. 1 La Partea I

Teren

Nr cadastral	Suprafața (mp)*	Observații / Referințe
	50.000	

* Suprafața este determinată în planul de proiecție Stereo 70.



Date referitoare la teren

Crt	Categorie folosință	Intravilan	Suprafața (mp)	Tarla	Parcelă	Nr. topo	Observații / Referințe
1	padure	NU	50.000	U.P. II Mihaieni	UA 94B%	-	

Lungime Segmente

1) Valorile lungimilor segmentelor sunt obținute din proiecție în plan.

Punct început	X / Y	Punct sfârșit	X / Y	Lungime segment (** (m)
1	574.155,287 632.335,269	2	574.157,089 632.376,139	40.91
2	574.157,089 632.376,139	3	573.828,669 632.670,916	441.308
3	573.828,669 632.670,916	4	573.828,694 632.666,251	4.665
4	573.828,694 632.666,251	5	573.833,306 632.634,594	31.991
5	573.833,306 632.634,594	6	573.842,426 632.572,749	62.514

Punct început	X / Y	Punct sfârşit	X / Y	Lungime segment (** (m)
6	573.842,426 632.572,749	7	573.848,715 632.534,174	39.084
7	573.848,715 632.534,174	8	573.855,71 632.504,751	30.243
8	573.855,71 632.504,751	9	574.126,043 632.217,186	394.682
9	574.126,043 632.217,186	10	574.147,452 632.303,633	89.059
10	574.147,452 632.303,633	11	574.152,293 632.323,18	20.138
11	574.152,293 632.323,18	12	574.153,869 632.329,23	6.252
12	574.153,869 632.329,23	1	574.155,287 632.335,269	6.203

** Lungimile segmentelor sunt determinate în planul de proiecție Stereo 70 și sunt rotunjite la 1 milimetru.

*** Distanța dintre puncte este formată din segmente cumulate ce sunt mai mici decât valoarea 1 milimetru.

**DATE DESPRE IMOBILUL NR. 6897**

Oficiul de Cadastru și Publicitate Imobiliară NEAMT
 Biroul de Cadastru și Publicitate Imobiliară Targu-Neamt

A. Partea I. Descrierea imobilului

TEREN Extravilan

Adresa: Jud. Neamt

Nr. Crt	Nr cadastral Nr. topografic	Suprafața* (mp)	Observații / Referințe
A1		14.296	Sector cadastral:245 Teren neimpregmuit;

B. Partea II. Proprietari și acte

Inscrieri privitoare la dreptul de proprietate și alte drepturi reale		Referințe
/		
Act Administrativ nr. 854, din 03/10/2016 emis de PRIMARIA COMUNEI POIANA TEIULUI (CJSDPAT NEAMT NR. 10650 / 22.07.2016, HCL NR.97 / 15.01.2016 + ANEXA);		
B1	Inscrierea provizorie, drept de PROPRIETATE, dobandit prin Lege, cota actuala 1/1, cota initiala 1/1 1) SANDU MARIA	A1

C. Partea III. SARCINI .

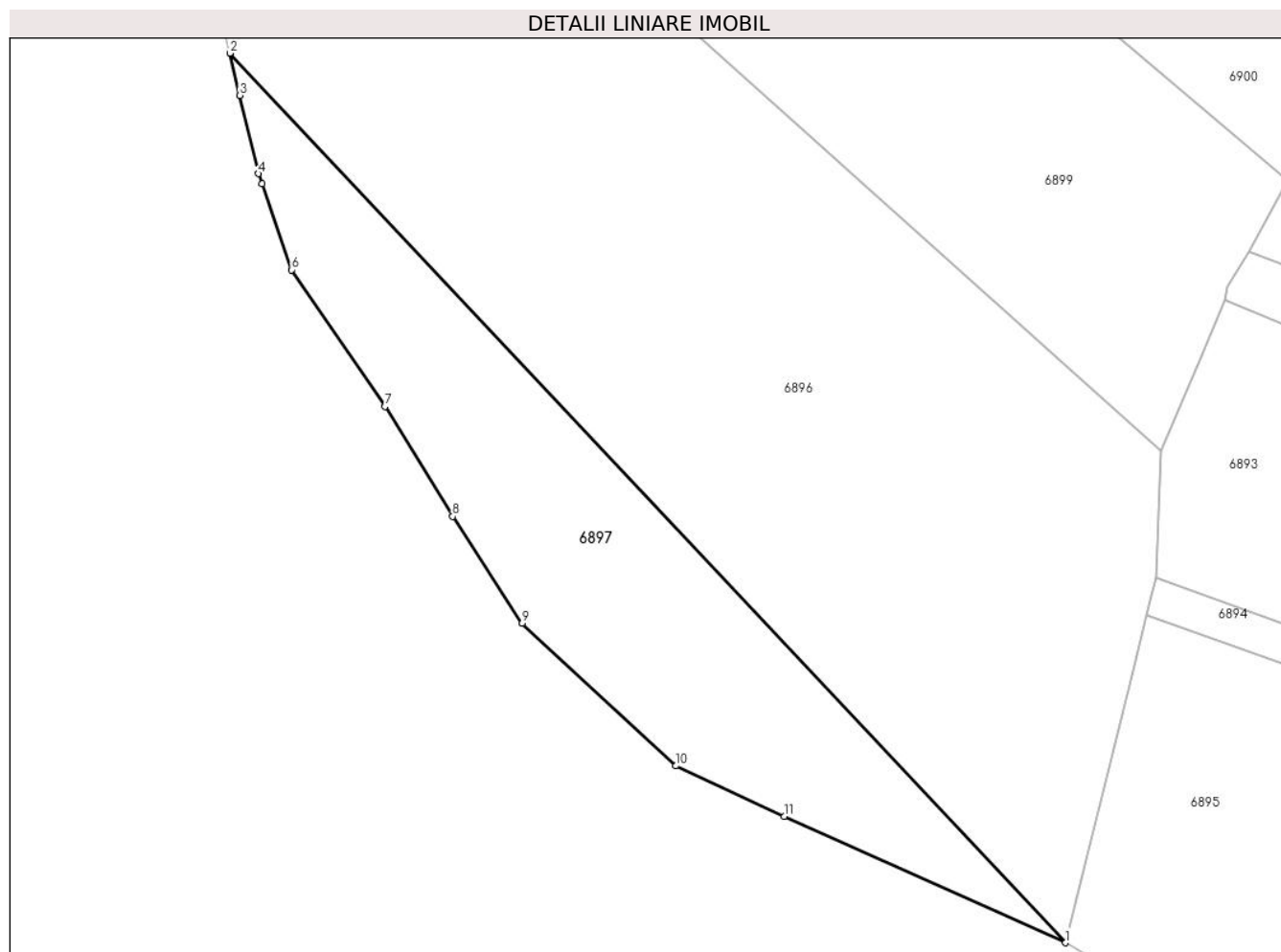
Inscrieri privind dezmembramintele dreptului de proprietate, drepturi reale de garanție și sarcini	Referințe
NU SUNT	

Anexa Nr. 1 La Partea I

Teren

Nr cadastral	Suprafața (mp)*	Observații / Referințe
	14.296	

* Suprafața este determinată în planul de proiecție Stereo 70.



Date referitoare la teren

Crt	Categorie folosință	Intravilan	Suprafața (mp)	Tarla	Parcelă	Nr. topo	Observații / Referințe
1	padure	NU	14.296	U.P. II Mihaieni	UA 94B%	-	

Lungime Segmente

1) Valorile lungimilor segmentelor sunt obținute din proiecție în plan.

Punct început	X / Y	Punct sfârșit	X / Y	Lungime segment (** (m)
1	574.126,043 632.217,186	2	573.855,71 632.504,751	394.682
2	573.855,71 632.504,751	3	573.858,944 632.491,146	13.984
3	573.858,944 632.491,146	4	573.864,963 632.465,83	26.022
4	573.864,963 632.465,83	5	573.866,109 632.462,513	3.509
5	573.866,109 632.462,513	6	573.875,726 632.434,697	29.432

Punct început	X / Y	Punct sfârșit	X / Y	Lungime segment (** (m)
6	573.875,726 632.434,697	7	573.905,859 632.390,6	53.409
7	573.905,859 632.390,6	8	573.927,756 632.355,012	41.785
8	573.927,756 632.355,012	9	573.950,289 632.320,477	41.236
9	573.950,289 632.320,477	10	573.999,997 632.274,347	67.815
10	573.999,997 632.274,347	11	574.035,082 632.258,108	38.661
11	574.035,082 632.258,108	1	574.126,043 632.217,186	99.742

** Lungimile segmentelor sunt determinate în planul de proiecție Stereo 70 și sunt rotunjite la 1 milimetru.

*** Distanța dintre puncte este formată din segmente cumulate ce sunt mai mici decât valoarea 1 milimetru.

**DATE DESPRE IMOBILUL NR. 6899**

Oficiul de Cadastru și Publicitate Imobiliară NEAMT
Biroul de Cadastru și Publicitate Imobiliară Targu-Neamt

A. Partea I. Descrierea imobilului

TEREN Extravilan

Adresa: Jud. Neamt

Nr. Crt	Nr cadastral Nr. topografic	Suprafața* (mp)	Observații / Referințe
A1		40.000	Sector cadastral:245 Teren neimpregmuit;

B. Partea II. Proprietari și acte

Inscrieri privitoare la dreptul de proprietate și alte drepturi reale		Referințe
/		
Act Administrativ nr. 856, din 03/10/2016 emis de PRIMARIA COMUNEI POIANA TEIULUI (CJSDPAT NEAMT NR. 10650 / 22.07.2016, HCL NR.97 / 15.01.2016 + ANEXA);		
B1	Inscrierea provizorie, drept de PROPRIETATE, dobandit prin Lege, cota actuala 1/1, cota initiala 1/1 1) GROSU DUMITRU 2) SIMIONESCU GHEORGHE 3) LAZAR ANA	A1

C. Partea III. SARCINI .

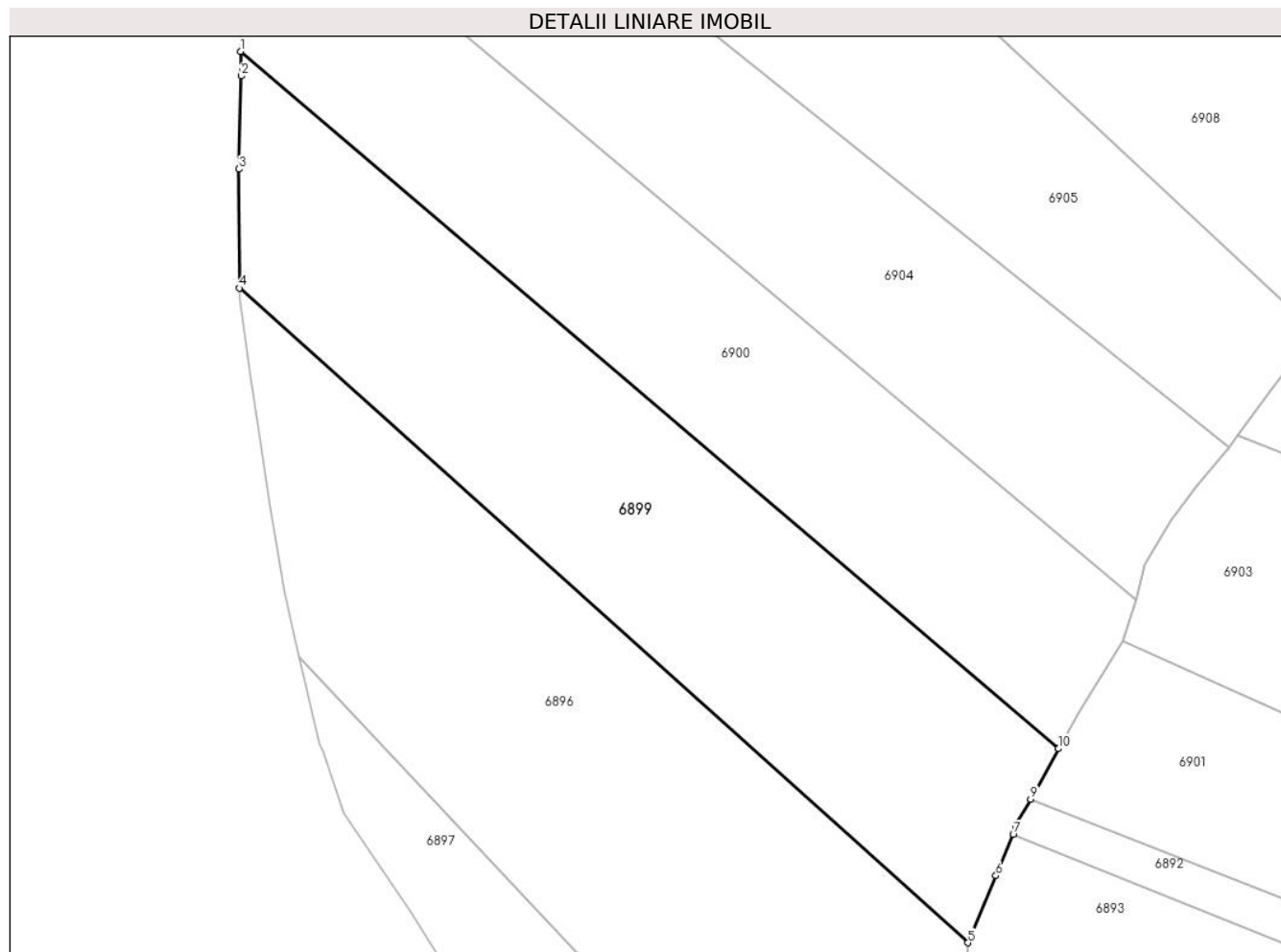
Inscrieri privind dezmembramintele dreptului de proprietate, drepturi reale de garanție și sarcini	Referințe
NU SUNT	

Anexa Nr. 1 La Partea I

Teren

Nr cadastral	Suprafața (mp)*	Observații / Referințe
	40.000	

* Suprafața este determinată în planul de proiecție Stereo 70.



Date referitoare la teren

Crt	Categorie folosință	Intravilan	Suprafața (mp)	Tarla	Parcelă	Nr. topo	Observații / Referințe
1	padure	NU	40.000	U.P. II Mihaieni	UA 94B%	-	

Lungime Segmente

1) Valorile lungimilor segmentelor sunt obținute din proiecție în plan.

Punct început	X / Y	Punct sfârșit	X / Y	Lungime segment (** (m)
1	573.829,112 632.777,509	2	573.829,428 632.766,461	11.053
2	573.829,428 632.766,461	3	573.828,38 632.724,532	41.942
3	573.828,38 632.724,532	4	573.828,669 632.670,916	53.617
4	573.828,669 632.670,916	5	574.157,089 632.376,139	441.308
5	574.157,089 632.376,139	6	574.169,705 632.406,305	32.698

Punct început	X / Y	Punct sfârșit	X / Y	Lungime segment (** (m)
6	574.169,705 632.406,305	7	574.177,476 632.424,865	20.121
7	574.177,476 632.424,865	8	574.178,535 632.429,139	4.403
8	574.178,535 632.429,139	9	574.185,392 632.440,76	13.493
9	574.185,392 632.440,76	10	574.197,937 632.463,587	26.047
10	574.197,937 632.463,587	1	573.829,112 632.777,509	484.333

** Lungimile segmentelor sunt determinate în planul de proiecție Stereo 70 și sunt rotunjite la 1 milimetru.

*** Distanța dintre puncte este formată din segmente cumulate ce sunt mai mici decât valoarea 1 milimetru.

**DATE DESPRE IMOBILUL NR. 6900**

Oficiul de Cadastru și Publicitate Imobiliară NEAMT
Biroul de Cadastru și Publicitate Imobiliară Targu-Neamt

A. Partea I. Descrierea imobilului

TEREN Extravilan

Adresa: Jud. Neamt

Nr. Crt	Nr cadastral Nr. topografic	Suprafața* (mp)	Observații / Referințe
A1		36.900	Sector cadastral:245 Teren neimprejmuit;

B. Partea II. Proprietari și acte

Inscrieri privitoare la dreptul de proprietate și alte drepturi reale		Referințe
/		
Act Administrativ nr. 857, din 03/10/2016 emis de PRIMARIA COMUNEI POIANA TEIULUI (CJSDPAT NEAMT NR. 10650 / 22.07.2016, HCL NR.97 / 15.01.2016 + ANEXA);		
B1	Inscrierea provizorie, drept de PROPRIETATE, dobandit prin Lege, cota actuala 1/1, cota initiala 1/1 1) NITOIU ELENA	A1

C. Partea III. SARCINI .

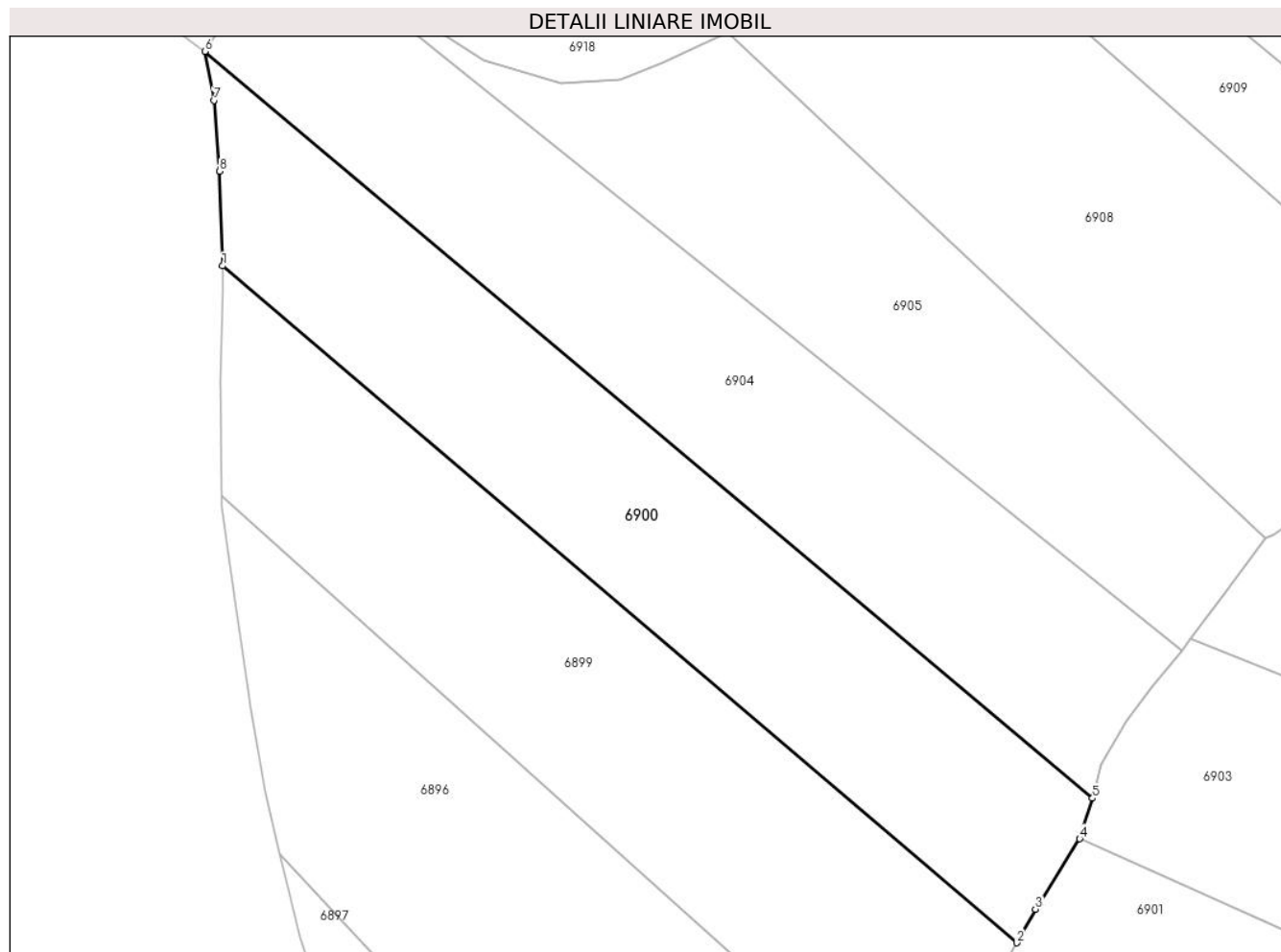
Inscrieri privind dezmembramintele dreptului de proprietate, drepturi reale de garanție și sarcini	Referințe
NU SUNT	

Anexa Nr. 1 La Partea I

Teren

Nr cadastral	Suprafața (mp)*	Observații / Referințe
	36.900	

* Suprafața este determinată în planul de proiecție Stereo 70.



Date referitoare la teren

Crt	Categorie folosință	Intravilan	Suprafața (mp)	Tarla	Parcelă	Nr. topo	Observații / Referințe
1	padure	NU	36.900	U.P. II Mihaiieți	UA 94B%	-	

Lungime Segmente

1) Valorile lungimilor segmentelor sunt obținute din proiecție în plan.

Punct început	X / Y	Punct sfârșit	X / Y	Lungime segment (** (m)
1	573.829,112 632.777,509	2	574.197,937 632.463,587	484.333
2	574.197,937 632.463,587	3	574.206,544 632.479,179	17.81
3	574.206,544 632.479,179	4	574.227,094 632.511,798	38.553
4	574.227,094 632.511,798	5	574.233,026 632.530,627	19.741
5	574.233,026 632.530,627	6	573.820,937 632.876,945	538.288

Punct început	X / Y	Punct sfârșit	X / Y	Lungime segment (** (m)
6	573.820,937 632.876,945	7	573.825,13 632.854,303	23.027
7	573.825,13 632.854,303	8	573.827,856 632.821,389	33.027
8	573.827,856 632.821,389	1	573.829,112 632.777,509	43.898

** Lungimile segmentelor sunt determinate în planul de proiecție Stereo 70 și sunt rotunjite la 1 milimetru.

*** Distanța dintre puncte este formată din segmente cumulate ce sunt mai mici decât valoarea 1 milimetru.

**DATE DESPRE IMOBILUL NR. 6901**

Oficiul de Cadastru și Publicitate Imobiliară NEAMT
Biroul de Cadastru și Publicitate Imobiliară Targu-Neamt

A. Partea I. Descrierea imobilului

TEREN Extravilan

Adresa: Jud. Neamt

Nr. Crt	Nr cadastral Nr. topografic	Suprafața* (mp)	Observații / Referințe
A1		31.200	Sector cadastral:245 Teren neimpregmuit;

B. Partea II. Proprietari și acte

Inscrieri privitoare la dreptul de proprietate și alte drepturi reale		Referințe
/		
Act Administrativ nr. 710, din 15/10/2015 emis de PRIMARIA COMUNEI POIANA TEIULUI (CJSDPAT NEAMT NR. 10199 / 03.04.2015, HCL NR.89 / 20.02.2015 + ANEXA);		
B1	Inscrierea provizorie, drept de PROPRIETATE, dobandit prin Lege, cota actuala 1/1, cota initiala 1/1 1) COJOCARIU VASILE 2) COJOCARIU CONSTANTIN	A1

C. Partea III. SARCINI .

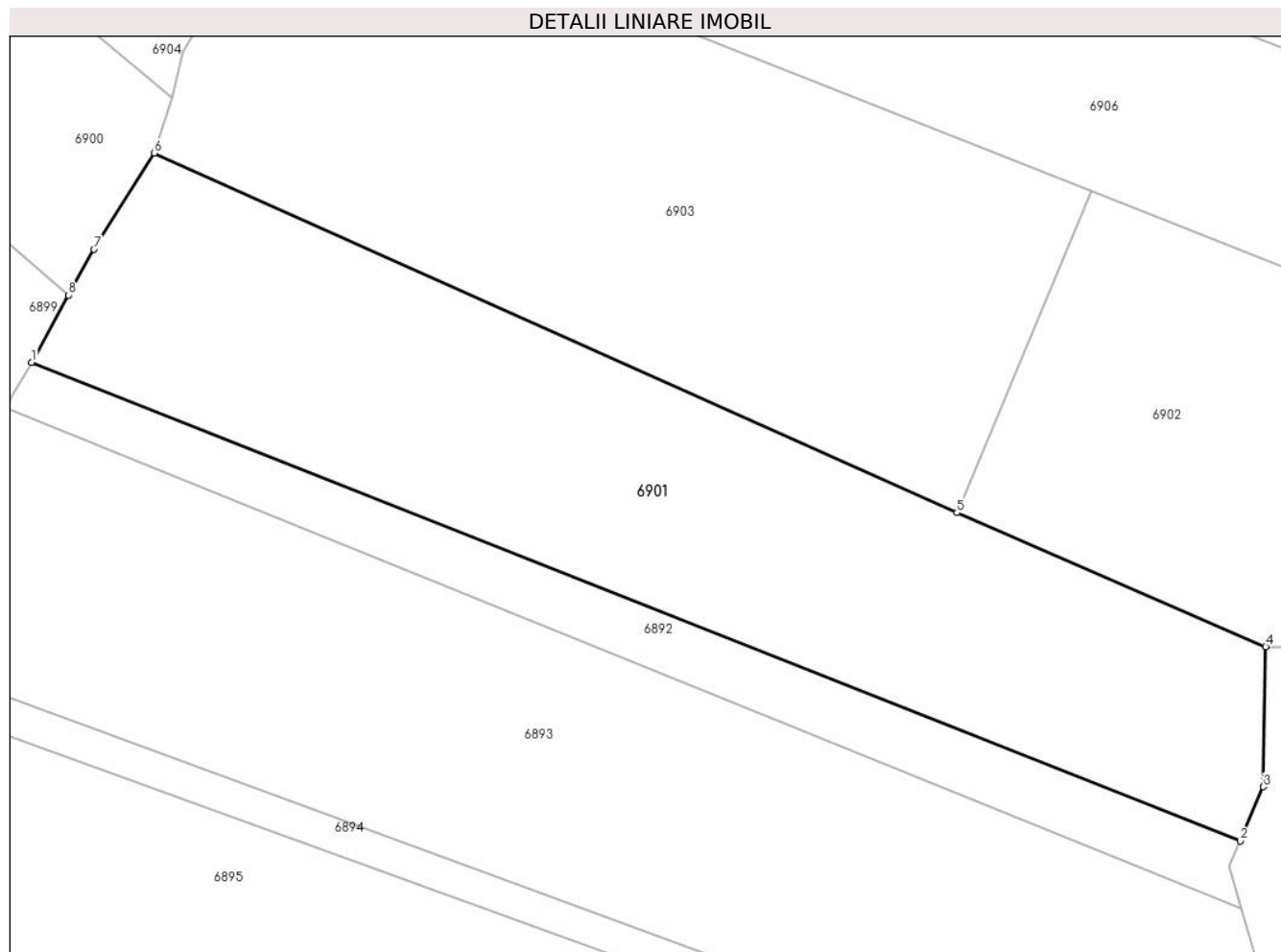
Inscrieri privind dezmembramintele dreptului de proprietate, drepturi reale de garanție și sarcini	Referințe
NU SUNT	

Anexa Nr. 1 La Partea I

Teren

Nr cadastral	Suprafața (mp)*	Observații / Referințe
	31.200	

* Suprafața este determinată în planul de proiecție Stereo 70.



Date referitoare la teren

Crt	Categorie folosință	Intravilan	Suprafața (mp)	Tarla	Parcelă	Nr. topo	Observații / Referințe
1	padure	NU	31.200	U.P. II Mihaieni	UA 93A%	-	

Lungime Segmente

1) Valorile lungimilor segmentelor sunt obținute din proiecție în plan.

Punct început	X / Y	Punct sfârșit	X / Y	Lungime segment (** (m)
1	574.185,392 632.440,76	2	574.596,115 632.278,22	441.716
2	574.596,115 632.278,22	3	574.604,025 632.296,675	20.079
3	574.604,025 632.296,675	4	574.604,82 632.344,24	47.572
4	574.604,82 632.344,24	5	574.499,89 632.389,695	114.352
5	574.499,89 632.389,695	6	574.227,094 632.511,798	298.876

Punct început	X / Y	Punct sfârșit	X / Y	Lungime segment (** (m)
6	574.227,094 632.511,798	7	574.206,544 632.479,179	38.553
7	574.206,544 632.479,179	8	574.197,937 632.463,587	17.81
8	574.197,937 632.463,587	1	574.185,392 632.440,76	26.047

** Lungimile segmentelor sunt determinate în planul de proiecție Stereo 70 și sunt rotunjite la 1 milimetru.

*** Distanța dintre puncte este formată din segmente cumulate ce sunt mai mici decât valoarea 1 milimetru.

**DATE DESPRE IMOBILUL NR. 6902**

Oficiul de Cadastru și Publicitate Imobiliară NEAMT
Biroul de Cadastru și Publicitate Imobiliară Targu-Neamt

A. Partea I. Descrierea imobilului

TEREN Extravilan

Adresa: Jud. Neamt

Nr. Crt	Nr cadastral Nr. topografic	Suprafața* (mp)	Observații / Referințe
A1		20.500	Sector cadastral:245 Teren neimprejmuit;

B. Partea II. Proprietari și acte

Inscrieri privitoare la dreptul de proprietate și alte drepturi reale		Referințe
/		
Act Administrativ nr. 714, din 15/10/2015 emis de PRIMARIA COMUNEI POIANA TEIULUI (CJSDPAT NEAMT NR. 10199 / 03.04.2015, HCL NR.89 / 20.02.2015 + ANEXA);		
B1	Inscrierea provizorie, drept de PROPRIETATE, dobandit prin Lege, cota actuala 1/1, cota initiala 1/1 1) COJOCARIU VASILE 2) COJOCARIU CONSTANTIN	A1

C. Partea III. SARCINI .

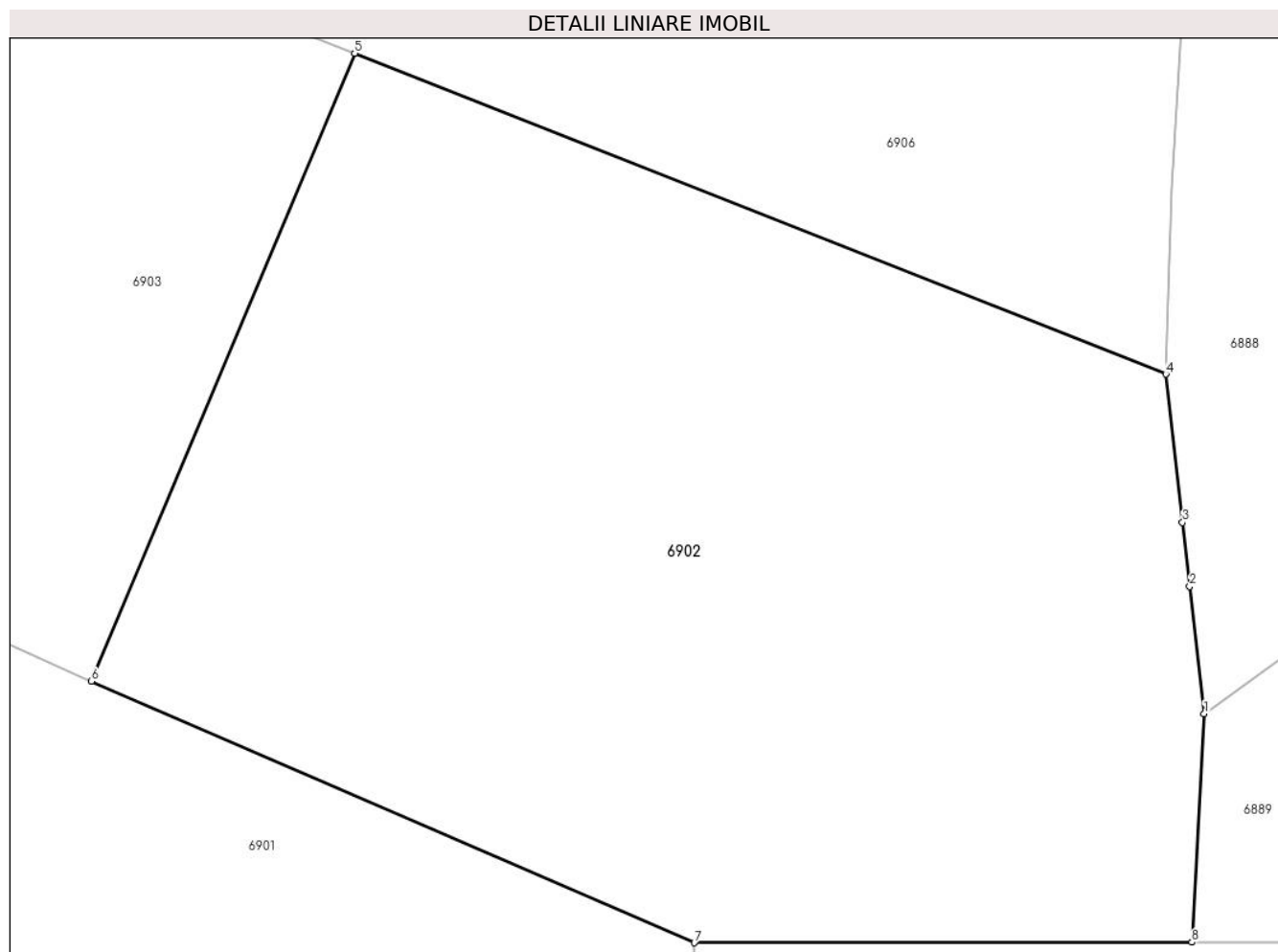
Inscrieri privind dezmembramintele dreptului de proprietate, drepturi reale de garanție și sarcini	Referințe
NU SUNT	

Anexa Nr. 1 La Partea I

Teren

Nr cadastral	Suprafața (mp)*	Observații / Referințe
	20.500	

* Suprafața este determinată în planul de proiecție Stereo 70.



Date referitoare la teren

Crt	Categorie folosință	Intravilan	Suprafața (mp)	Tarla	Parcelă	Nr. topo	Observații / Referințe
1	padure	NU	20.500	U.P. II Mihaieni	UA 93A%, 92%	-	

Lungime Segmente

1) Valorile lungimilor segmentelor sunt obținute din proiecție în plan.

Punct început	X / Y	Punct sfârșit	X / Y	Lungime segment (** (m)
1	574.693,508 632.384,063	2	574.691,011 632.406,17	22.248
2	574.691,011 632.406,17	3	574.689,755 632.417,288	11.189
3	574.689,755 632.417,288	4	574.686,843 632.443,071	25.947
4	574.686,843 632.443,071	5	574.545,731 632.498,869	151.743
5	574.545,731 632.498,869	6	574.499,89 632.389,695	118.408

Punct început	X / Y	Punct sfârșit	X / Y	Lungime segment (** (m)
6	574.499,89 632.389,695	7	574.604,82 632.344,24	114.352
7	574.604,82 632.344,24	8	574.691,373 632.344,321	86.553
8	574.691,373 632.344,321	1	574.693,508 632.384,063	39.799

** Lungimile segmentelor sunt determinate în planul de proiecție Stereo 70 și sunt rotunjite la 1 milimetru.

*** Distanța dintre puncte este formată din segmente cumulate ce sunt mai mici decât valoarea 1 milimetru.

**DATE DESPRE IMOBILUL NR. 6903**

Oficiul de Cadastru și Publicitate Imobiliară NEAMT
 Biroul de Cadastru și Publicitate Imobiliară Targu-Neamt

A. Partea I. Descrierea imobilului

TEREN Extravilan

Adresa: Jud. Neamt

Nr. Crt	Nr cadastral Nr. topografic	Suprafața* (mp)	Observații / Referințe
A1		33.300	Sector cadastral:245 Teren neimpregmuit;

B. Partea II. Proprietari și acte

Inscrieri privitoare la dreptul de proprietate și alte drepturi reale		Referințe
/		
Act Administrativ nr. 702, din 15/10/2015 emis de PRIMARIA COMUNEI POIANA TEIULUI (CJSDPAT NEAMT NR. 10199 / 03.04.2015, HCL NR.89 / 20.02.2015 + ANEXA);		
B1	Inscrierea provizorie, drept de PROPRIETATE, dobandit prin Lege, cota actuala 1/1, cota initiala 1/1 1) FERASTAORU AFTANASA	A1

C. Partea III. SARCINI .

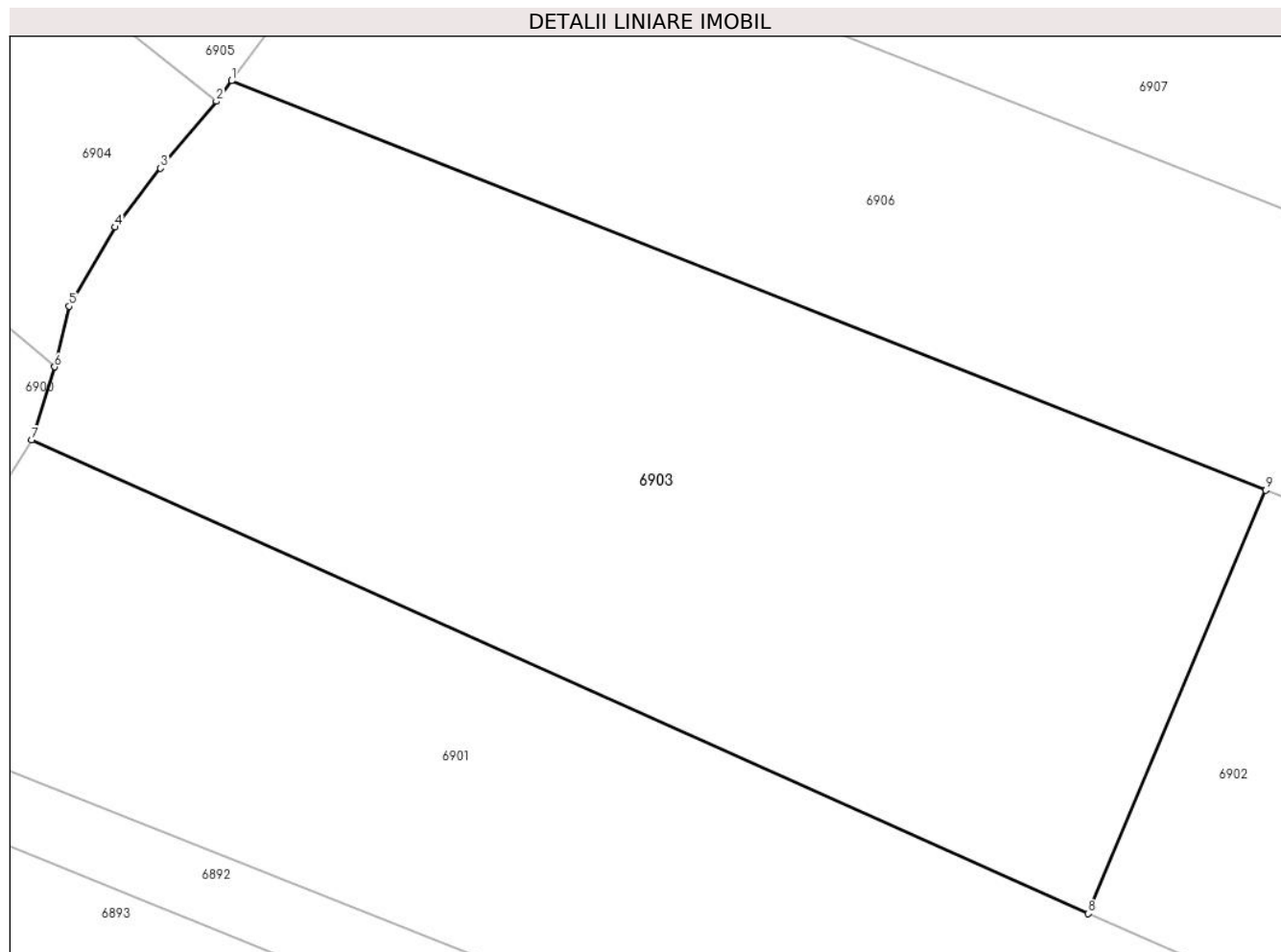
Inscrieri privind dezmembramintele dreptului de proprietate, drepturi reale de garanție și sarcini	Referințe
NU SUNT	

Anexa Nr. 1 La Partea I

Teren

Nr cadastral	Suprafața (mp)*	Observații / Referințe
	33.300	

* Suprafața este determinată în planul de proiecție Stereo 70.



Date referitoare la teren

Crt	Categorie folosință	Intra vilan	Suprafața (mp)	Tarla	Parcelă	Nr. topo	Observații / Referințe
1	padure	NU	33.300	U.P. II Mihaieni	UA 93A%	-	

Lungime Segmente

1) Valorile lungimilor segmentelor sunt obținute din proiecție în plan.

Punct început	X / Y	Punct sfârșit	X / Y	Lungime segment (** (m)
1	574.278,701 632.604,456	2	574.274,766 632.599,154	6.603
2	574.274,766 632.599,154	3	574.260,393 632.581,908	22.45
3	574.260,393 632.581,908	4	574.248,675 632.566,703	19.196
4	574.248,675 632.566,703	5	574.236,793 632.546,272	23.635
5	574.236,793 632.546,272	6	574.233,026 632.530,627	16.092

Punct început	X / Y	Punct sfârșit	X / Y	Lungime segment (** (m)
6	574.233,026 632.530,627	7	574.227,094 632.511,798	19.741
7	574.227,094 632.511,798	8	574.499,89 632.389,695	298.876
8	574.499,89 632.389,695	9	574.545,731 632.498,869	118.408
9	574.545,731 632.498,869	1	574.278,701 632.604,456	287.147

** Lungimile segmentelor sunt determinate în planul de proiecție Stereo 70 și sunt rotunjite la 1 milimetru.

*** Distanța dintre puncte este formată din segmente cumulate ce sunt mai mici decât valoarea 1 milimetru.

**DATE DESPRE IMOBILUL NR. 6904**

Oficiul de Cadastru și Publicitate Imobiliară NEAMT
Biroul de Cadastru și Publicitate Imobiliară Targu-Neamt

A. Partea I. Descrierea imobilului

TEREN Extravilan

Adresa: Jud. Neamt

Nr. Crt	Nr cadastral Nr. topografic	Suprafața* (mp)	Observații / Referințe
A1		38.700	Sector cadastral:245 Teren neimpregmuit;

B. Partea II. Proprietari și acte

Inscrieri privitoare la dreptul de proprietate și alte drepturi reale		Referințe
/		
Act Administrativ nr. 858, din 03/10/2016 emis de PRIMARIA COMUNEI POIANA TEIULUI (CJSDPAT NEAMT NR. 10650 / 22.07.2016, HCL NR.97 / 15.01.2016 + ANEXA);		
B1	Inscrierea provizorie, drept de PROPRIETATE, dobandit prin Lege, cota actuala 1/1, cota initiala 1/1 1) BOROIANU ION	A1

C. Partea III. SARCINI .

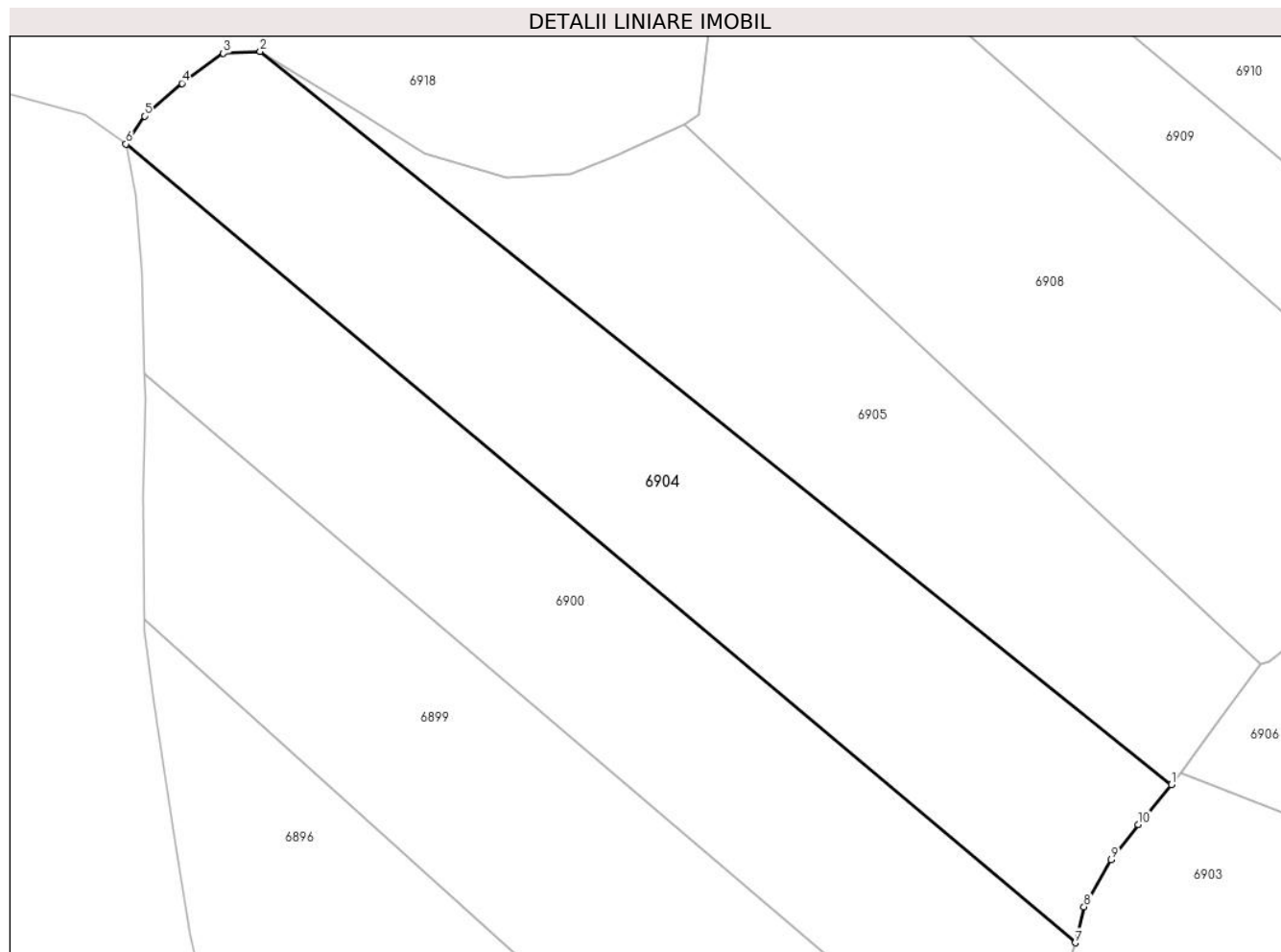
Inscrieri privind dezmembramintele dreptului de proprietate, drepturi reale de garanție și sarcini	Referințe
NU SUNT	

Anexa Nr. 1 La Partea I

Teren

Nr cadastral	Suprafața (mp)*	Observații / Referințe
	38.700	

* Suprafața este determinată în planul de proiecție Stereo 70.



Date referitoare la teren

Crt	Categorie folosință	Intravilan	Suprafața (mp)	Tarla	Parcelă	Nr. topo	Observații / Referințe
1	padure	NU	38.700	U.P. II Mihaieni	UA 94B%	-	

Lungime Segmente

1) Valorile lungimilor segmentelor sunt obținute din proiecție în plan.

Punct început	X / Y	Punct sfârșit	X / Y	Lungime segment (** (m)
1	574.274,766 632.599,154	2	573.879,171 632.917,158	507.565
2	573.879,171 632.917,158	3	573.863,184 632.916,359	16.007
3	573.863,184 632.916,359	4	573.845,201 632.903,314	22.216
4	573.845,201 632.903,314	5	573.828,968 632.889,139	21.551
5	573.828,968 632.889,139	6	573.820,937 632.876,945	14.601

Punct început	X / Y	Punct sfârșit	X / Y	Lungime segment (** (m)
6	573.820,937 632.876,945	7	574.233,026 632.530,627	538.288
7	574.233,026 632.530,627	8	574.236,793 632.546,272	16.092
8	574.236,793 632.546,272	9	574.248,675 632.566,703	23.635
9	574.248,675 632.566,703	10	574.260,393 632.581,908	19.196
10	574.260,393 632.581,908	1	574.274,766 632.599,154	22.45

** Lungimile segmentelor sunt determinate în planul de proiecție Stereo 70 și sunt rotunjite la 1 milimetru.

*** Distanța dintre puncte este formată din segmente cumulate ce sunt mai mici decât valoarea 1 milimetru.

**DATE DESPRE IMOBILUL NR. 6905**

Oficiul de Cadastru și Publicitate Imobiliară NEAMT
Biroul de Cadastru și Publicitate Imobiliară Targu-Neamt

A. Partea I. Descrierea imobilului

TEREN Extravilan

Adresa: Jud. Neamt

Nr. Crt	Nr cadastral Nr. topografic	Suprafața* (mp)	Observații / Referințe
A1		30.100	Sector cadastral:245 Teren neimpregmuit;

B. Partea II. Proprietari și acte

Inscrieri privitoare la dreptul de proprietate și alte drepturi reale		Referințe
/		
Act Administrativ nr. 859, din 03/10/2016 emis de PRIMARIA COMUNEI POIANA TEIULUI (CJSDPAT NEAMT NR. 10650 / 22.07.2016, HCL NR.97 / 15.01.2016 + ANEXA);		
B1	Inscrierea provizorie, drept de PROPRIETATE, dobandit prin Lege, cota actuala 1/1, cota initiala 1/1 1) PETRESCU IOAN	A1

C. Partea III. SARCINI .


Inscrieri privind dezmembramintele dreptului de proprietate, drepturi reale de garanție și sarcini	Referințe
NU SUNT	

Anexa Nr. 1 La Partea I

Teren

Nr cadastral	Suprafața (mp)*	Observații / Referințe
	30.100	

* Suprafața este determinată în planul de proiecție Stereo 70.



Date referitoare la teren

Crt	Categorie folosință	Intra vilan	Suprafața (mp)	Tarla	Parcelă	Nr. topo	Observații / Referințe
1	padure	NU	30.100	U.P. II Mihaieni	UA 94B%	-	

Lungime Segmente

1) Valorile lungimilor segmentelor sunt obținute din proiecție în plan.

Punct început	X / Y	Punct sfârșit	X / Y	Lungime segment (** (m)
1	574.313,47 632.651,301	2	574.063,461 632.885,747	342.738
2	574.063,461 632.885,747	3	574.033,453 632.871,957	33.025
3	574.033,453 632.871,957	4	574.013,855 632.863,737	21.252
4	574.013,855 632.863,737	5	573.986,353 632.862,353	27.537
5	573.986,353 632.862,353	6	573.950,698 632.873,084	37.235

Punct început	X / Y	Punct sfârșit	X / Y	Lungime segment (** (m)
6	573.950,698 632.873,084	7	573.922,46 632.890,584	33.221
7	573.922,46 632.890,584	8	573.879,171 632.917,158	50.795
8	573.879,171 632.917,158	9	574.274,766 632.599,154	507.565
9	574.274,766 632.599,154	10	574.278,701 632.604,456	6.603
10	574.278,701 632.604,456	11	574.294,062 632.625,152	25.774
11	574.294,062 632.625,152	1	574.313,47 632.651,301	32.564

** Lungimile segmentelor sunt determinate în planul de proiecție Stereo 70 și sunt rotunjite la 1 milimetru.

*** Distanța dintre puncte este formată din segmente cumulate ce sunt mai mici decât valoarea 1 milimetru.

**DATE DESPRE IMOBILUL NR. 6906**

Oficiul de Cadastru și Publicitate Imobiliară NEAMT
Biroul de Cadastru și Publicitate Imobiliară Targu-Neamt

A. Partea I. Descrierea imobilului

TEREN Extravilan

Adresa: Jud. Neamt

Nr. Crt	Nr cadastral Nr. topografic	Suprafața* (mp)	Observații / Referințe
A1		28.800	Sector cadastral:245 Teren neimprejmuit;

B. Partea II. Proprietari și acte

Inscrieri privitoare la dreptul de proprietate și alte drepturi reale		Referințe
/		
Act Administrativ nr. 728, din 16/10/2015 emis de PRIMARIA COMUNEI POIANA TEIULUI (CJSDPAT NEAMT NR. 10199 / 03.04.2015, HCL NR.89 / 20.02.2015 + ANEXA);		
B1	Inscrierea provizorie, drept de PROPRIETATE, dobandit prin Lege, cota actuala 1/1, cota initiala 1/1 1) ANDONESEI GRIGORE	A1

C. Partea III. SARCINI .

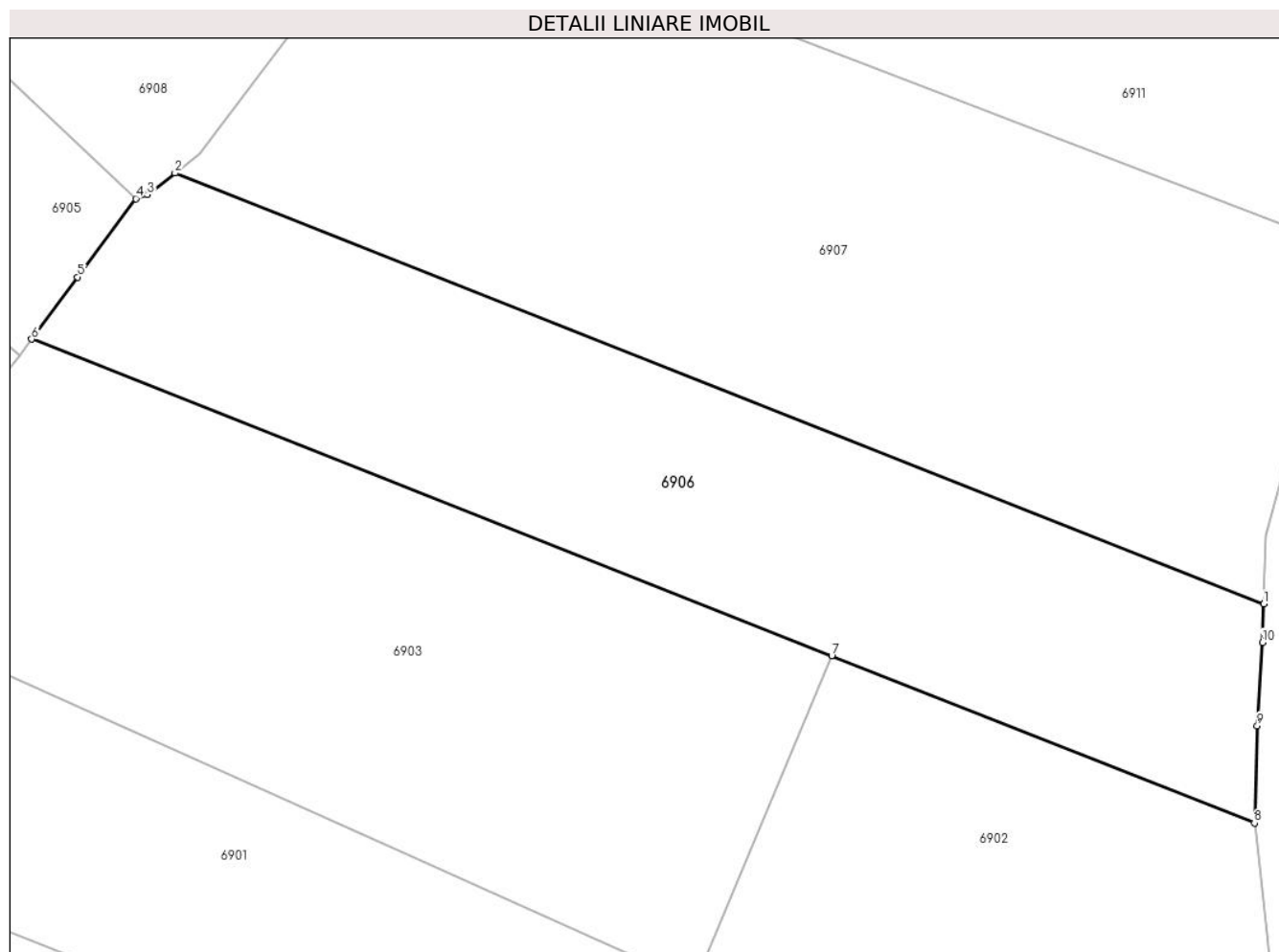
Inscrieri privind dezmembramintele dreptului de proprietate, drepturi reale de garanție și sarcini	Referințe
NU SUNT	

Anexa Nr. 1 La Partea I

Teren

Nr cadastral	Suprafața (mp)*	Observații / Referințe
	28.800	

* Suprafața este determinată în planul de proiecție Stereo 70.



Date referitoare la teren

Crt	Categorie folosință	Intravilan	Suprafața (mp)	Tarla	Parcelă	Nr. topo	Observații / Referințe
1	padure	NU	28.800	U.P. II Mihaiieți	UA 93A%	-	

Lungime Segmente

1) Valorile lungimilor segmentelor sunt obținute din proiecție în plan.

Punct început	X / Y	Punct sfârșit	X / Y	Lungime segment (** (m)
1	574.689,945 632.516,144	2	574.326,527 632.659,845	390.797
2	574.326,527 632.659,845	3	574.317,376 632.652,645	11.644
3	574.317,376 632.652,645	4	574.313,47 632.651,301	4.131
4	574.313,47 632.651,301	5	574.294,062 632.625,152	32.564
5	574.294,062 632.625,152	6	574.278,701 632.604,456	25.774

Punct început	X / Y	Punct sfârșit	X / Y	Lungime segment (** (m)
6	574.278,701 632.604,456	7	574.545,731 632.498,869	287.147
7	574.545,731 632.498,869	8	574.686,843 632.443,071	151.743
8	574.686,843 632.443,071	9	574.687,767 632.475,491	32.433
9	574.687,767 632.475,491	10	574.689,448 632.503,321	27.881
10	574.689,448 632.503,321	1	574.689,945 632.516,144	12.833

** Lungimile segmentelor sunt determinate în planul de proiecție Stereo 70 și sunt rotunjite la 1 milimetru.

*** Distanța dintre puncte este formată din segmente cumulate ce sunt mai mici decât valoarea 1 milimetru.

**DATE DESPRE IMOBILUL NR. 6907**

Oficiul de Cadastru și Publicitate Imobiliară NEAMT
Biroul de Cadastru și Publicitate Imobiliară Targu-Neamt

A. Partea I. Descrierea imobilului

TEREN Extravilan

Adresa: Jud. Neamt

Nr. Crt	Nr cadastral Nr. topografic	Suprafața* (mp)	Observații / Referințe
A1		43.000	Sector cadastral:245 Teren neimpregmuit;

B. Partea II. Proprietari și acte

Inscrieri privitoare la dreptul de proprietate și alte drepturi reale		Referințe
/		
Act Administrativ nr. 647, din 06/10/2015 emis de PRIMARIA COMUNEI POIANA TEIULUI (CJSDPAT NEAMT NR. 10199 / 03.04.2015, HCL NR.89 / 20.02.2015 + ANEXA);		
B1	Inscrierea provizorie, drept de PROPRIETATE, dobandit prin Lege, cota actuala 1/1, cota initiala 1/1 1) DORNEANU ERSZEBET	A1

C. Partea III. SARCINI .

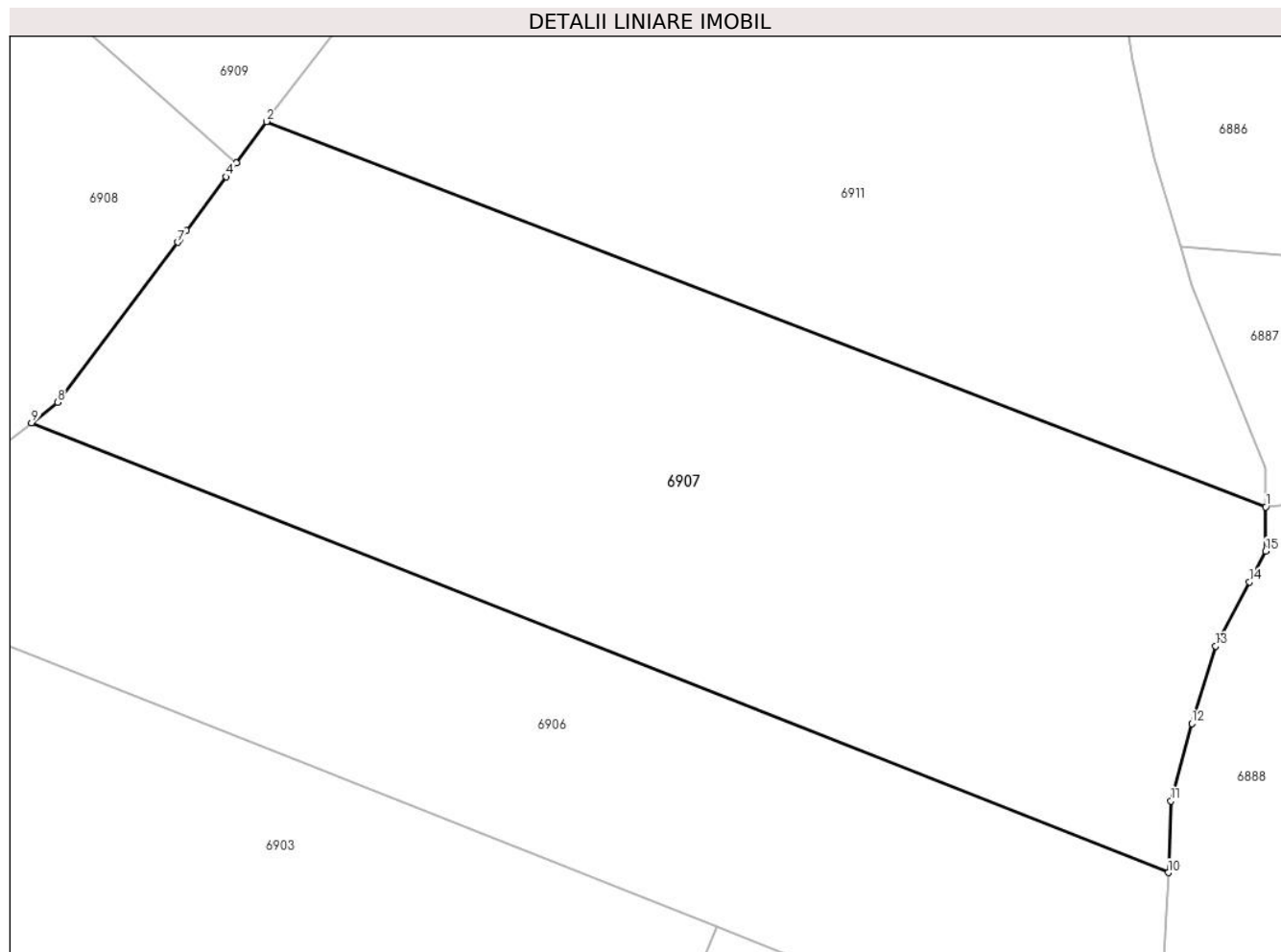
Inscrieri privind dezmembramintele dreptului de proprietate, drepturi reale de garanție și sarcini	Referințe
NU SUNT	

Anexa Nr. 1 La Partea I

Teren

Nr cadastral	Suprafața (mp)*	Observații / Referințe
	43.000	

* Suprafața este determinată în planul de proiecție Stereo 70.



Date referitoare la teren

Crt	Categorie folosință	Intra vilan	Suprafața (mp)	Tarla	Parcelă	Nr. topo	Observații / Referințe
1	padure	NU	43.000	U.P. II Mihaieni	UA 93A%	-	

Lungime Segmente

1) Valorile lungimilor segmentelor sunt obținute din proiecție în plan.

Punct început	X / Y	Punct sfârșit	X / Y	Lungime segment (** (m)
1	574.721,105 632.632,97	2	574.401,635 632.756,053	342.36
2	574.401,635 632.756,053	3	574.391,995 632.742,804	16.385
3	574.391,995 632.742,804	4	574.388,781 632.738,387	5.463
4	574.388,781 632.738,387	5	574.376,002 632.721,214	21.406
5	574.376,002 632.721,214	6	574.373,804 632.718,26	3.682

Punct început	X / Y	Punct sfârşit	X / Y	Lungime segment (** (m)
6	574.373,804 632.718,26	7	574.373,2 632.717,456	1.006
7	574.373,2 632.717,456	8	574.334,824 632.666,372	63.893
8	574.334,824 632.666,372	9	574.326,527 632.659,845	10.557
9	574.326,527 632.659,845	10	574.689,945 632.516,144	390.797
10	574.689,945 632.516,144	11	574.690,833 632.539,085	22.958
11	574.690,833 632.539,085	12	574.697,453 632.563,802	25.588
12	574.697,453 632.563,802	13	574.705,068 632.588,539	25.883
13	574.705,068 632.588,539	14	574.715,879 632.609,047	23.183
14	574.715,879 632.609,047	15	574.721,048 632.618,853	11.085
15	574.721,048 632.618,853	1	574.721,105 632.632,97	14.117

** Lungimile segmentelor sunt determinate în planul de proiecție Stereo 70 și sunt rotunjite la 1 milimetru.

*** Distanța dintre puncte este formată din segmente cumulate ce sunt mai mici decât valoarea 1 milimetru.

**DATE DESPRE IMOBILUL NR. 6908**

Oficiul de Cadastru și Publicitate Imobiliară NEAMT
 Biroul de Cadastru și Publicitate Imobiliară Targu-Neamt

A. Partea I. Descrierea imobilului

TEREN Extravilan

Adresa: Jud. Neamt

Nr. Crt	Nr cadastral Nr. topografic	Suprafața* (mp)	Observații / Referințe
A1		41.800	Sector cadastral:245 Teren neimpregmuit;

B. Partea II. Proprietari și acte

Inscrieri privitoare la dreptul de proprietate și alte drepturi reale		Referințe
/		
Act Administrativ nr. 860, din 03/10/2016 emis de PRIMARIA COMUNEI POIANA TEIULUI (CJSDPAT NEAMT NR. 10650 / 22.07.2016, HCL NR.97 / 15.01.2016 + ANEXA);		
B1	Inscrierea provizorie, drept de PROPRIETATE, dobandit prin Lege, cota actuala 1/1, cota initiala 1/1 1) RUSU GAVRIL	A1

C. Partea III. SARCINI .

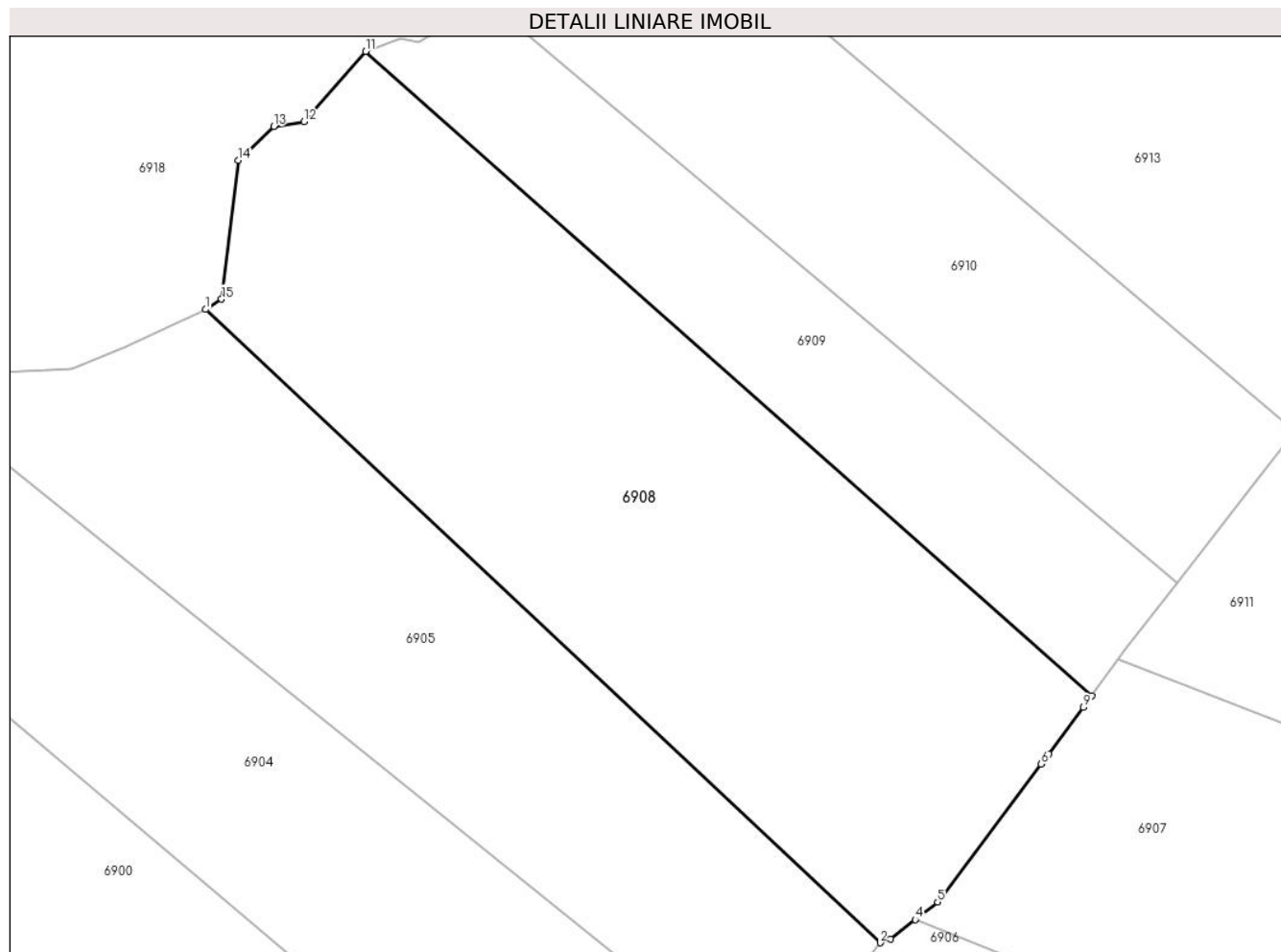
Inscrieri privind dezmembramintele dreptului de proprietate, drepturi reale de garanție și sarcini	Referințe
NU SUNT	

Anexa Nr. 1 La Partea I

Teren

Nr cadastral	Suprafața (mp)*	Observații / Referințe
	41.800	

* Suprafața este determinată în planul de proiecție Stereo 70.



Date referitoare la teren

Crt	Categorie folosință	Intra vilan	Suprafața (mp)	Tarla	Parcelă	Nr. topo	Observații / Referințe
1	padure	NU	41.800	U.P. II Mihaieni	UA 94B%	-	

Lungime Segmente

1) Valorile lungimilor segmentelor sunt obținute din proiecție în plan.

Punct început	X / Y	Punct sfârșit	X / Y	Lungime segment (** (m)
1	574.063,461 632.885,747	2	574.313,47 632.651,301	342.738
2	574.313,47 632.651,301	3	574.317,376 632.652,645	4.131
3	574.317,376 632.652,645	4	574.326,527 632.659,845	11.644
4	574.326,527 632.659,845	5	574.334,824 632.666,372	10.557
5	574.334,824 632.666,372	6	574.373,2 632.717,456	63.893

Punct început	X / Y	Punct sfârşit	X / Y	Lungime segment (** (m)
6	574.373,2 632.717,456	7	574.373,804 632.718,26	1.006
7	574.373,804 632.718,26	8	574.376,002 632.721,214	3.682
8	574.376,002 632.721,214	9	574.388,781 632.738,387	21.406
9	574.388,781 632.738,387	10	574.391,995 632.742,804	5.463
10	574.391,995 632.742,804	11	574.122,846 632.981,234	359.569
11	574.122,846 632.981,234	12	574.100,027 632.955,282	34.557
12	574.100,027 632.955,282	13	574.088,748 632.953,43	11.43
13	574.088,748 632.953,43	14	574.075,647 632.940,854	18.16
14	574.075,647 632.940,854	15	574.069,433 632.889,535	51.694
15	574.069,433 632.889,535	1	574.063,461 632.885,747	7.072

** Lungimile segmentelor sunt determinate în planul de proiecție Stereo 70 și sunt rotunjite la 1 milimetru.

*** Distanța dintre puncte este formată din segmente cumulate ce sunt mai mici decât valoarea 1 milimetru.

**DATE DESPRE IMOBILUL NR. 6909**

Oficiul de Cadastru și Publicitate Imobiliară NEAMT
Biroul de Cadastru și Publicitate Imobiliară Targu-Neamt

A. Partea I. Descrierea imobilului

TEREN Extravilan

Adresa: Jud. Neamt

Nr. Crt	Nr cadastral Nr. topografic	Suprafața* (mp)	Observații / Referințe
A1		16.625	Sector cadastral:245 Teren neimprejmuit;

B. Partea II. Proprietari și acte

Inscrieri privitoare la dreptul de proprietate și alte drepturi reale		Referințe
/		
Act Administrativ nr. 861, din 03/10/2016 emis de PRIMARIA COMUNEI POIANA TEIULUI (CJSDPAT NEAMT NR. 10650 / 22.07.2016, HCL NR.97 / 15.01.2016 + ANEXA);		
B1	Inscrierea provizorie, drept de PROPRIETATE, dobandit prin Lege, cota actuala 1/1, cota initiala 1/1 1) TRIFAN MARIA 2) MARC ELENA	A1

C. Partea III. SARCINI .

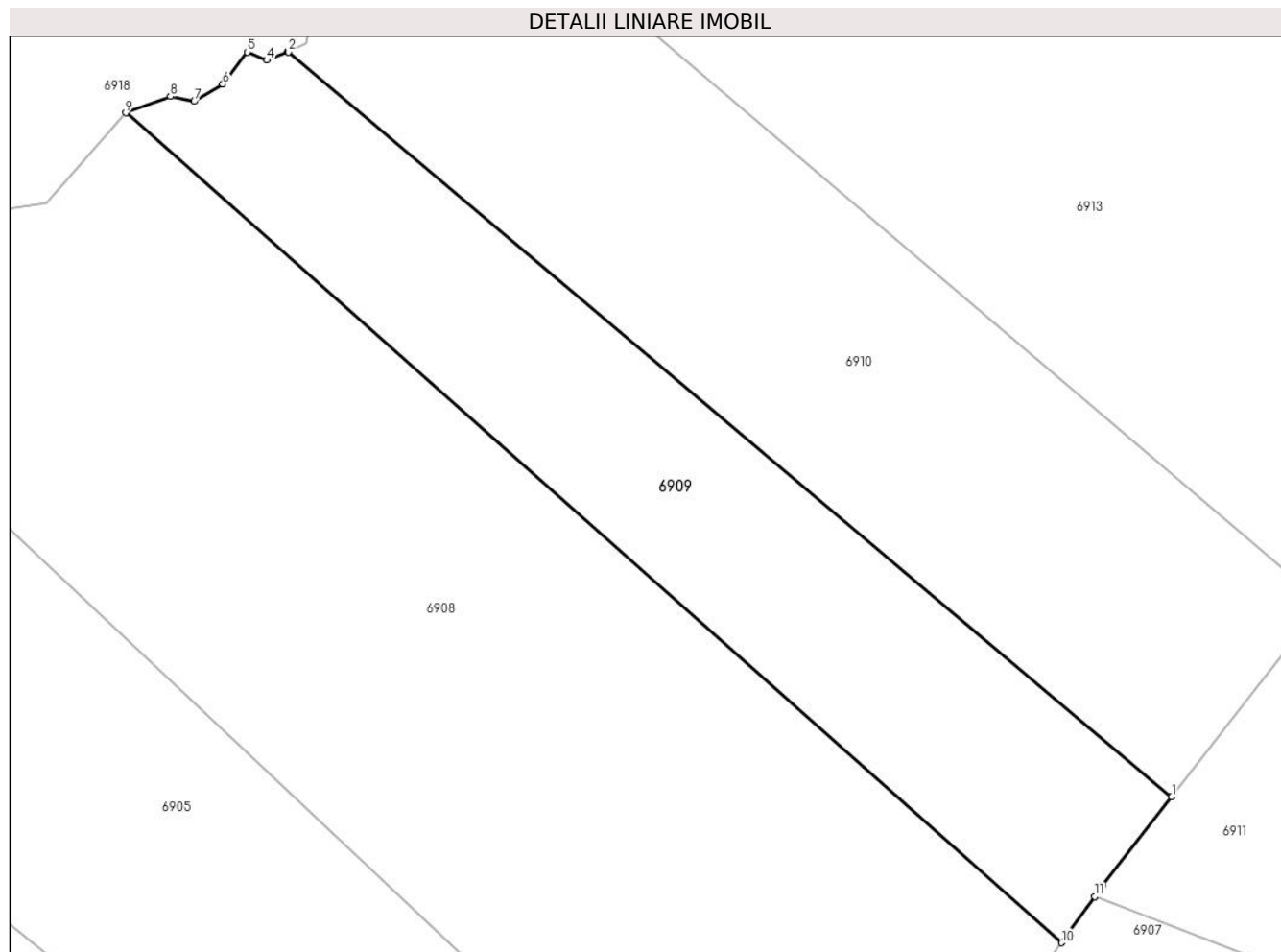
Inscrieri privind dezmembramintele dreptului de proprietate, drepturi reale de garanție și sarcini	Referințe
NU SUNT	

Anexa Nr. 1 La Partea I

Teren

Nr cadastral	Suprafața (mp)*	Observații / Referințe
	16.625	

* Suprafața este determinată în planul de proiecție Stereo 70.



Date referitoare la teren

Crt	Categorie folosință	Intra vilan	Suprafața (mp)	Tarla	Parcelă	Nr. topo	Observații / Referințe
1	padure	NU	16.625	U.P. II Mihaieni	UA 94B%	-	

Lungime Segmente

1) Valorile lungimilor segmentelor sunt obținute din proiecție în plan.

Punct început	X / Y	Punct sfârșit	X / Y	Lungime segment (** (m)
1	574.423,734 632.784,679	2	574.169,68 632.998,724	332.203
2	574.169,68 632.998,724	3	574.169,467 632.998,903	0.278
3	574.169,467 632.998,903	4	574.163,424 632.996,379	6.549
4	574.163,424 632.996,379	5	574.157,784 632.998,75	6.118
5	574.157,784 632.998,75	6	574.150,769 632.989,547	11.572

Punct început	X / Y	Punct sfârșit	X / Y	Lungime segment (** (m)
6	574.150,769 632.989,547	7	574.142,549 632.984,579	9.605
7	574.142,549 632.984,579	8	574.135,688 632.985,953	6.997
8	574.135,688 632.985,953	9	574.122,846 632.981,234	13.682
9	574.122,846 632.981,234	10	574.391,995 632.742,804	359.569
10	574.391,995 632.742,804	11	574.401,635 632.756,053	16.385
11	574.401,635 632.756,053	12	574.403,949 632.759,233	3.933
12	574.403,949 632.759,233	1	574.423,734 632.784,679	32.233

** Lungimile segmentelor sunt determinate în planul de proiecție Stereo 70 și sunt rotunjite la 1 milimetru.

*** Distanța dintre puncte este formată din segmente cumulate ce sunt mai mici decât valoarea 1 milimetru.

**DATE DESPRE IMOBILUL NR. 6910**

Oficiul de Cadastru și Publicitate Imobiliară NEAMT
 Biroul de Cadastru și Publicitate Imobiliară Targu-Neamt

A. Partea I. Descrierea imobilului

TEREN Extravilan

Adresa: Jud. Neamt

Nr. Crt	Nr cadastral Nr. topografic	Suprafața* (mp)	Observații / Referințe
A1		25.002	Sector cadastral:245 Teren neimpregmuit;

B. Partea II. Proprietari și acte

Inscrieri privitoare la dreptul de proprietate și alte drepturi reale		Referințe
/		
Act Normativ nr. 7, din 13/03/1996 emis de GUVERNUL ROMANIEI;		
B1	Inscrierea provizorie, drept de PROPRIETATE, dobandit prin Lege, cota actuala 1/1, cota initiala 1/1	A1
1) COMUNA PIPIRIG, CIF:99999999999999, PROPRIETAR NEIDENTIFICAT		

C. Partea III. SARCINI .

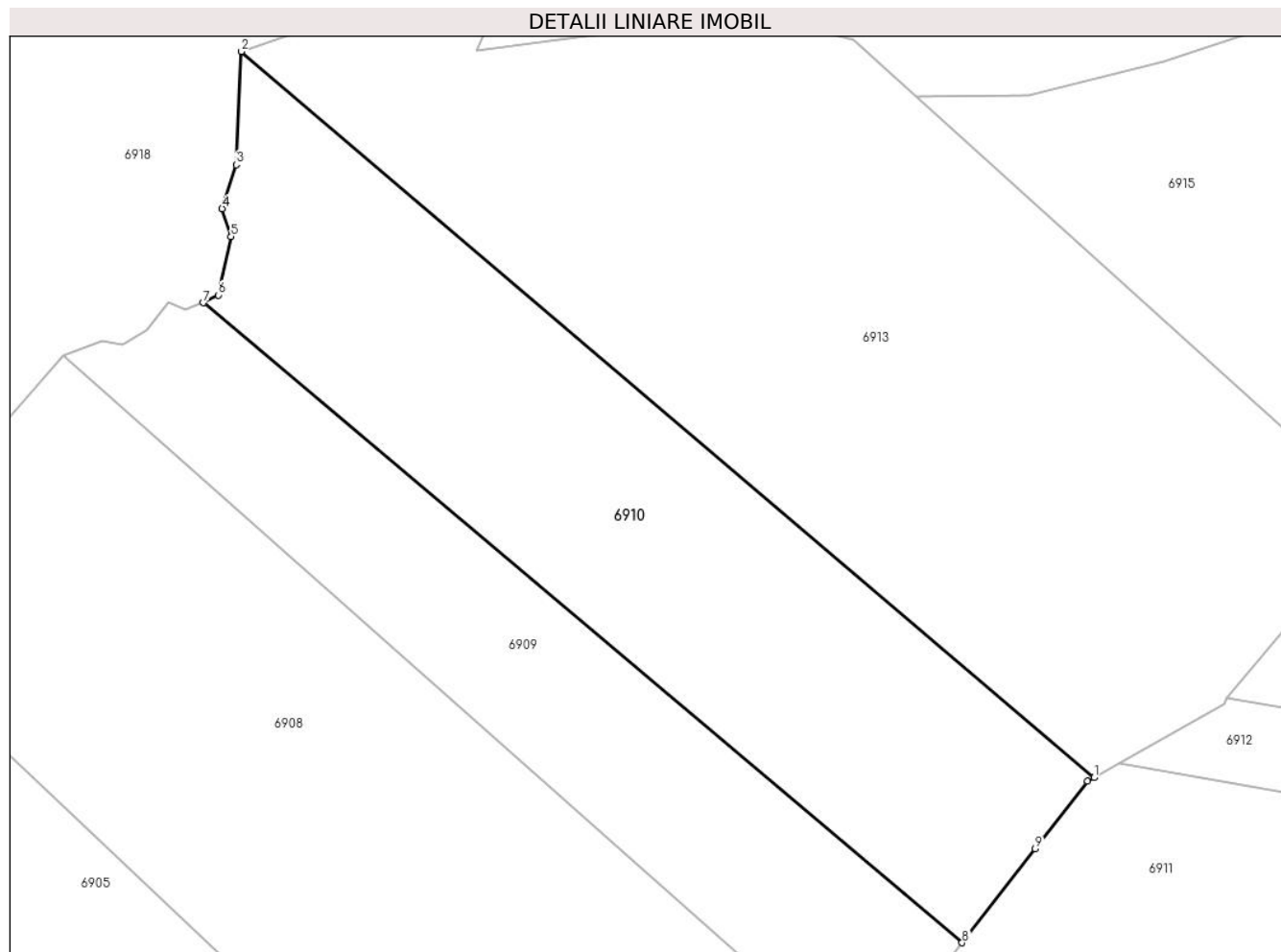
Inscrieri privind dezmembramintele dreptului de proprietate, drepturi reale de garanție și sarcini	Referințe
NU SUNT	

Anexa Nr. 1 La Partea I

Teren

Nr cadastral	Suprafața (mp)*	Observații / Referințe
	25.002	

* Suprafața este determinată în planul de proiecție Stereo 70.



Date referitoare la teren

Crt	Categorie folosință	Intra vilan	Suprafața (mp)	Tarla	Parcelă	Nr. topo	Observații / Referințe
1	padure	NU	25.002	U.P. II Mihaieni	UA 94%	-	

Lungime Segmente

1) Valorile lungimilor segmentelor sunt obținute din proiecție în plan.

Punct început	X / Y	Punct sfârșit	X / Y	Lungime segment (** (m)
1	574.467,87 632.839,913	2	574.182,404 633.082,844	374.842
2	574.182,404 633.082,844	3	574.180,615 633.044,928	37.958
3	574.180,615 633.044,928	4	574.175,919 633.030,21	15.449
4	574.175,919 633.030,21	5	574.178,881 633.020,848	9.819
5	574.178,881 633.020,848	6	574.174,713 633.001,323	19.965

Punct început	X / Y	Punct sfârșit	X / Y	Lungime segment (** (m)
6	574.174,713 633.001,323	7	574.169,68 632.998,724	5.664
7	574.169,68 632.998,724	8	574.423,734 632.784,679	332.203
8	574.423,734 632.784,679	9	574.448,225 632.816,176	39.898
9	574.448,225 632.816,176	10	574.465,75 632.838,715	28.551
10	574.465,75 632.838,715	1	574.467,87 632.839,913	2.435

** Lungimile segmentelor sunt determinate în planul de proiecție Stereo 70 și sunt rotunjite la 1 milimetru.

*** Distanța dintre puncte este formată din segmente cumulate ce sunt mai mici decât valoarea 1 milimetru.

**DATE DESPRE IMOBILUL NR. 6911**

Oficiul de Cadastru și Publicitate Imobiliară NEAMT
Biroul de Cadastru și Publicitate Imobiliară Targu-Neamt

A. Partea I. Descrierea imobilului

TEREN Extravilan

Adresa: Jud. Neamt

Nr. Crt	Nr cadastral Nr. topografic	Suprafața* (mp)	Observații / Referințe
A1		35.100	Sector cadastral:245 Teren neimprejmuit;

B. Partea II. Proprietari și acte

Inscrieri privitoare la dreptul de proprietate și alte drepturi reale		Referințe
/		
Act Administrativ nr. 673, din 12/10/2015 emis de PRIMARIA COMUNEI POIANA TEIULUI (CJSDPAT NEAMT NR. 10199 / 03.04.2015, HCL NR.89 / 20.02.2015 + ANEXA);		
B1	Inscrierea provizorie, drept de PROPRIETATE, dobandit prin Lege, cota actuala 1/1, cota initiala 1/1 1) TIFESCU ELENA	A1

C. Partea III. SARCINI .

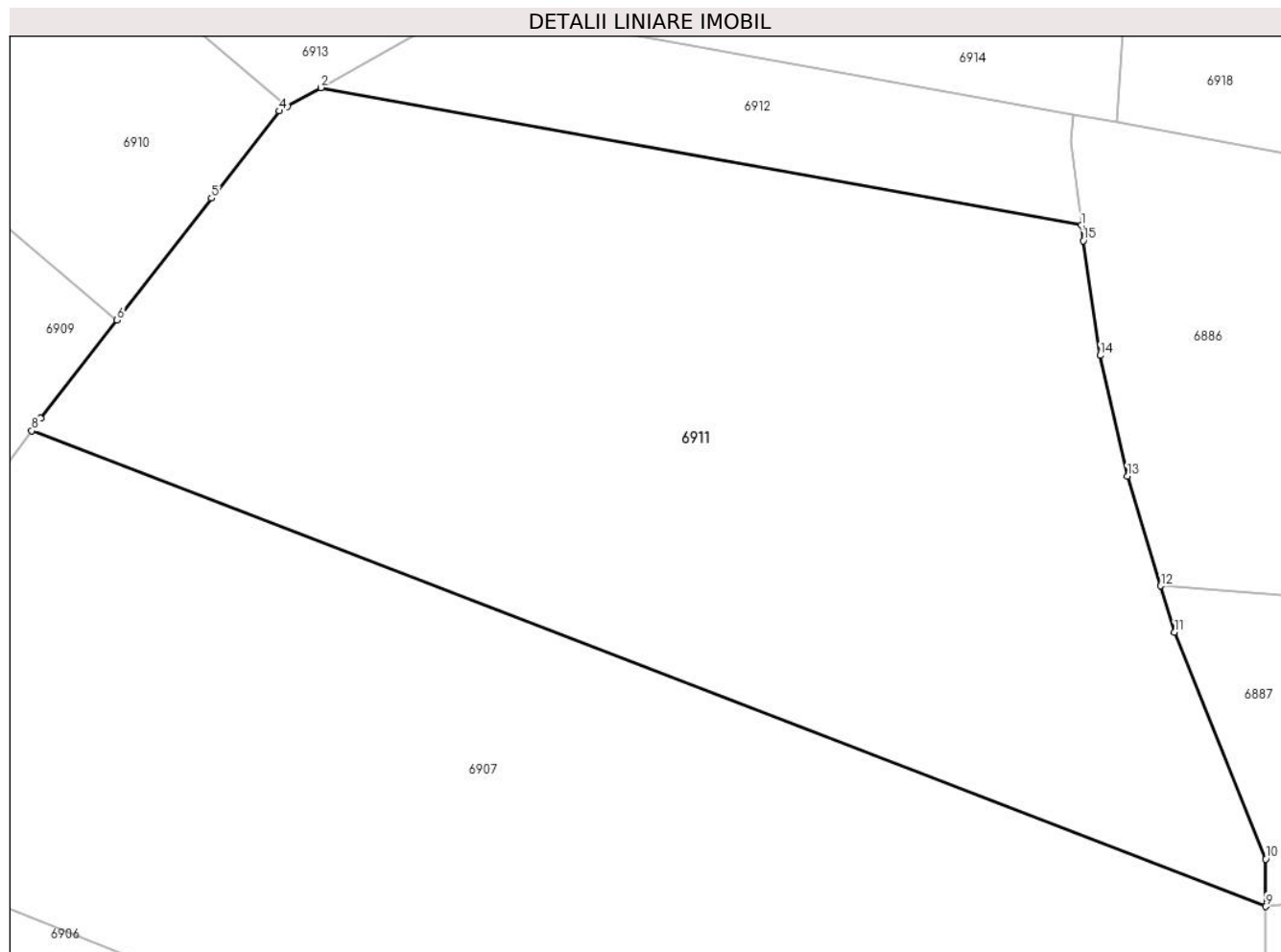
Inscrieri privind dezmembramintele dreptului de proprietate, drepturi reale de garanție și sarcini	Referințe
NU SUNT	

Anexa Nr. 1 La Partea I

Teren

Nr cadastral	Suprafața (mp)*	Observații / Referințe
	35.100	

* Suprafața este determinată în planul de proiecție Stereo 70.



Date referitoare la teren

Crt	Categorie folosință	Intravilan	Suprafața (mp)	Tarla	Parcelă	Nr. topo	Observații / Referințe
1	padure	NU	35.100	U.P. II Mihaieni	UA 93A%	-	

Lungime Segmente

1) Valorile lungimilor segmentelor sunt obținute din proiecție în plan.

Punct început	X / Y	Punct sfârșit	X / Y	Lungime segment (** (m)
1	574.673,395 632.809,158	2	574.476,502 632.844,788	200.091
2	574.476,502 632.844,788	3	574.467,87 632.839,913	9.913
3	574.467,87 632.839,913	4	574.465,75 632.838,715	2.435
4	574.465,75 632.838,715	5	574.448,225 632.816,176	28.551
5	574.448,225 632.816,176	6	574.423,734 632.784,679	39.898

Punct început	X / Y	Punct sfârșit	X / Y	Lungime segment (** (m)
6	574.423,734 632.784,679	7	574.403,949 632.759,233	32.233
7	574.403,949 632.759,233	8	574.401,635 632.756,053	3.933
8	574.401,635 632.756,053	9	574.721,105 632.632,97	342.36
9	574.721,105 632.632,97	10	574.721,154 632.645,264	12.294
10	574.721,154 632.645,264	11	574.697,576 632.703,906	63.204
11	574.697,576 632.703,906	12	574.693,93 632.715,928	12.563
12	574.693,93 632.715,928	13	574.685,338 632.744,254	29.6
13	574.685,338 632.744,254	14	574.678,33 632.775,513	32.035
14	574.678,33 632.775,513	15	574.673,895 632.805,169	29.986
15	574.673,895 632.805,169	1	574.673,395 632.809,158	4.02

** Lungimile segmentelor sunt determinate în planul de proiecție Stereo 70 și sunt rotunjite la 1 milimetru.

*** Distanța dintre puncte este formată din segmente cumulate ce sunt mai mici decât valoarea 1 milimetru.

**DATE DESPRE IMOBILUL NR. 6912**

Oficiul de Cadastru și Publicitate Imobiliară NEAMT
Biroul de Cadastru și Publicitate Imobiliară Targu-Neamt

A. Partea I. Descrierea imobilului

TEREN Extravilan

Adresa: Jud. Neamt

Nr. Crt	Nr cadastral Nr. topografic	Suprafața* (mp)	Observații / Referințe
A1		5.000	Sector cadastral:245 Teren neimprejmuit;

B. Partea II. Proprietari și acte

Inscrieri privitoare la dreptul de proprietate și alte drepturi reale		Referințe
/		
Act Administrativ nr. 719, din 15/10/2015 emis de PRIMARIA COMUNEI POIANA TEIULUI (CJSDPAT NEAMT NR. 10199 / 03.04.2015, HCL NR.89 / 20.02.2015 + ANEXA);		
B1	Inscrierea provizorie, drept de PROPRIETATE, dobandit prin Lege, cota actuala 1/1, cota initiala 1/1 1) PAVEL ANA	A1

C. Partea III. SARCINI .

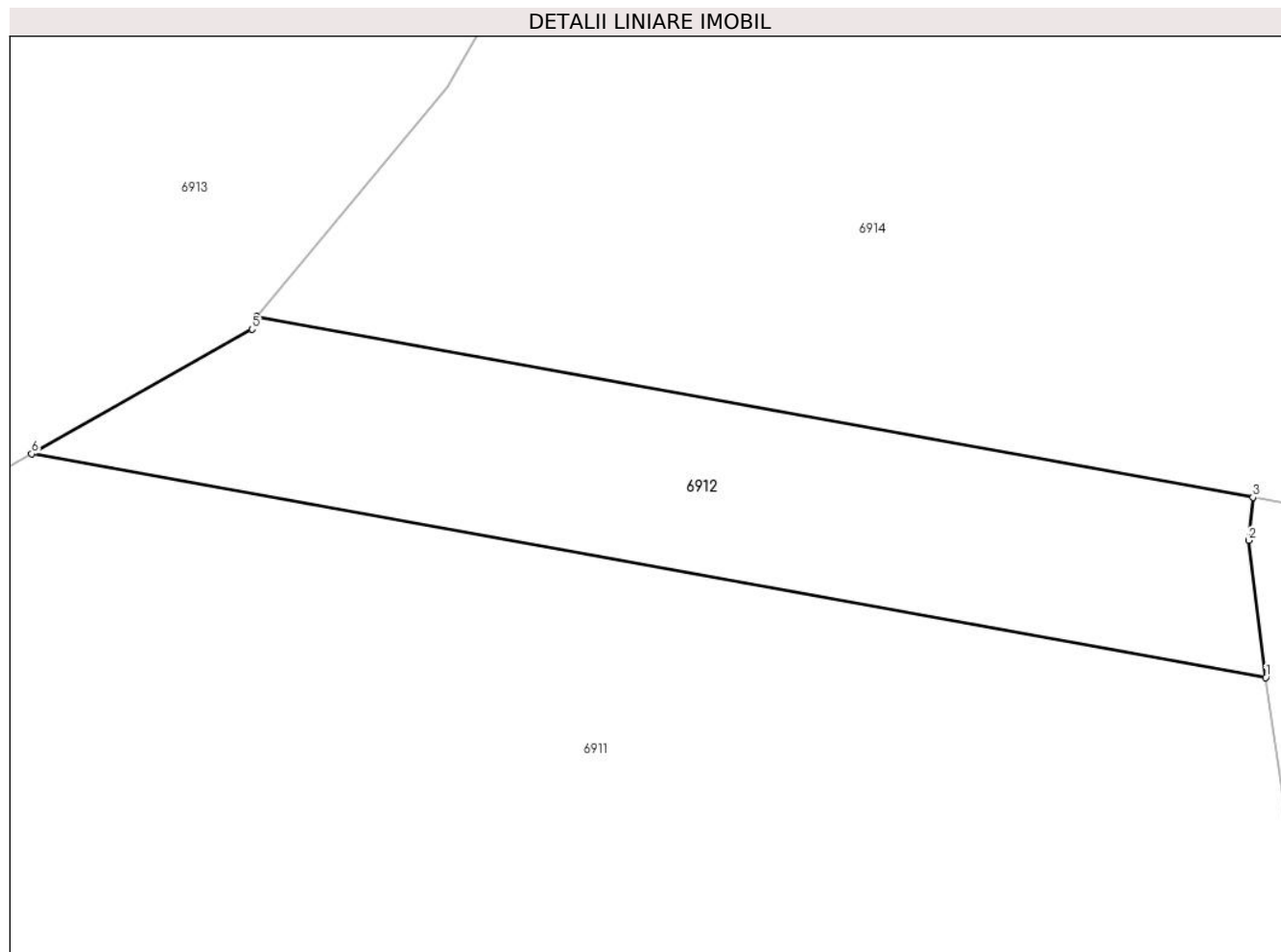
Inscrieri privind dezmembramintele dreptului de proprietate, drepturi reale de garanție și sarcini	Referințe
NU SUNT	

Anexa Nr. 1 La Partea I

Teren

Nr cadastral	Suprafața (mp)*	Observații / Referințe
	5.000	

* Suprafața este determinată în planul de proiecție Stereo 70.



Date referitoare la teren

Crt	Categorie folosință	Intravilan	Suprafața (mp)	Tarla	Parcelă	Nr. topo	Observații / Referințe
1	padure	NU	5.000	U.P. II Mihaieni	UA 93A%	-	

Lungime Segmente

1) Valorile lungimilor segmentelor sunt obținute din proiecție în plan.

Punct început	X / Y	Punct sfârșit	X / Y	Lungime segment (** (m)
1	574.673,395 632.809,158	2	574.670,655 632.831,02	22.033
2	574.670,655 632.831,02	3	574.671,359 632.837,88	6.896
3	574.671,359 632.837,88	4	574.512,345 632.866,655	161.597
4	574.512,345 632.866,655	5	574.511,672 632.864,653	2.112
5	574.511,672 632.864,653	6	574.476,502 632.844,788	40.392

Punct început	X / Y	Punct sfârșit	X / Y	Lungime segment (** (m)
6	574.476,502 632.844,788	1	574.673,395 632.809,158	200.091

** Lungimile segmentelor sunt determinate în planul de proiecție Stereo 70 și sunt rotunjite la 1 milimetru.

*** Distanța dintre puncte este formată din segmente cumulate ce sunt mai mici decât valoarea 1 milimetru.

**DATE DESPRE IMOBILUL NR. 6913**

Oficiul de Cadastru și Publicitate Imobiliară NEAMT
Biroul de Cadastru și Publicitate Imobiliară Targu-Neamt

A. Partea I. Descrierea imobilului

TEREN Extravilan

Adresa: Jud. Neamt

Nr. Crt	Nr cadastral Nr. topografic	Suprafața* (mp)	Observații / Referințe
A1		43.100	Sector cadastral:245 Teren neimpregmuit;

B. Partea II. Proprietari și acte

Inscrieri privitoare la dreptul de proprietate și alte drepturi reale		Referințe
/		
Act Administrativ nr. 1344, din 14/04/2016 emis de Primaria comunei Pipirig (CJSDPAT NEAMT NR.10625 / 01.04.2016, HCL NR.68 / 19.01.2016 + ANEXA);		
B1	Inscrierea provizorie, drept de PROPRIETATE, dobandit prin Lege, cota actuala 1/1, cota initiala 1/1 1) GHINDĂOANU DUMITREL-NARCIS	A1

C. Partea III. SARCINI .

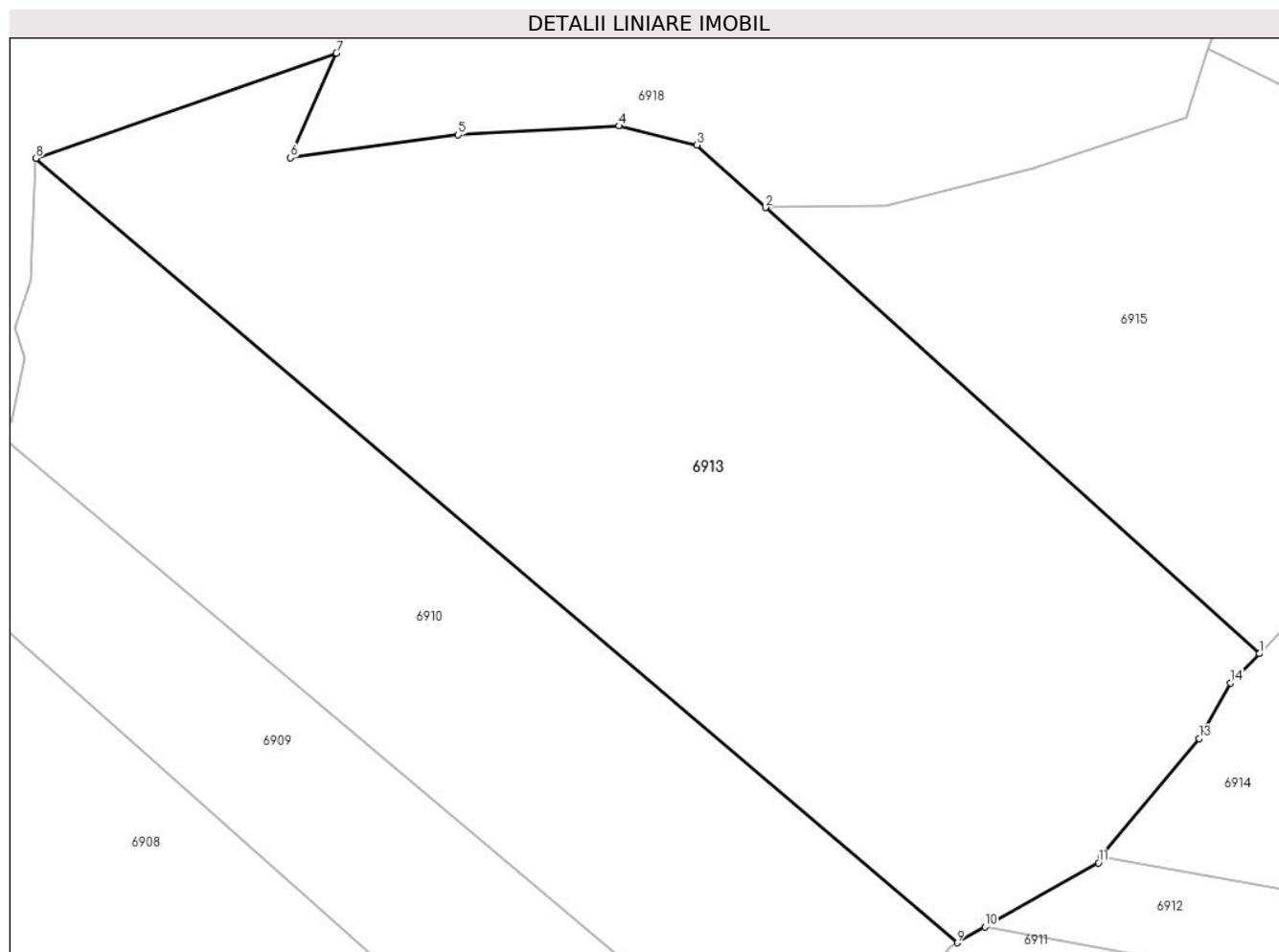
Inscrieri privind dezmembramintele dreptului de proprietate, drepturi reale de garanție și sarcini	Referințe
NU SUNT	

Anexa Nr. 1 La Partea I

Teren

Nr cadastral	Suprafața (mp)*	Observații / Referințe
	43.100	

* Suprafața este determinată în planul de proiecție Stereo 70.



Date referitoare la teren

Crt	Categorie folosință	Intravilan	Suprafața (mp)	Tarla	Parcelă	Nr. topo	Observații / Referințe
1	padure	NU	43.100	U.P. II Mihaieni	UA 94B%	-	

Lungime Segmente

1) Valorile lungimilor segmentelor sunt obținute din proiecție în plan.

Punct început	X / Y	Punct sfârșit	X / Y	Lungime segment (** (m)
1	574.561,566 632.929,448	2	574.408,578 633.067,626	206.152
2	574.408,578 633.067,626	3	574.387,198 633.086,936	28.809
3	574.387,198 633.086,936	4	574.363,149 633.092,857	24.767
4	574.363,149 633.092,857	5	574.313,234 633.090,094	49.991
5	574.313,234 633.090,094	6	574.261,278 633.083,009	52.437

Punct început	X / Y	Punct sfârşit	X / Y	Lungime segment (** (m)
6	574.261,278 633.083,009	7	574.275,462 633.115,38	35.342
7	574.275,462 633.115,38	8	574.182,404 633.082,844	98.582
8	574.182,404 633.082,844	9	574.467,87 632.839,913	374.842
9	574.467,87 632.839,913	10	574.476,502 632.844,788	9.913
10	574.476,502 632.844,788	11	574.511,672 632.864,653	40.392
11	574.511,672 632.864,653	12	574.512,345 632.866,655	2.112
12	574.512,345 632.866,655	13	574.542,878 632.903,194	47.617
13	574.542,878 632.903,194	14	574.552,611 632.920,36	19.733
14	574.552,611 632.920,36	1	574.561,566 632.929,448	12.759

** Lungimile segmentelor sunt determinate în planul de proiecție Stereo 70 și sunt rotunjite la 1 milimetru.

*** Distanța dintre puncte este formată din segmente cumulate ce sunt mai mici decât valoarea 1 milimetru.

**DATE DESPRE IMOBILUL NR. 6914**

Oficiul de Cadastru și Publicitate Imobiliară NEAMT
 Biroul de Cadastru și Publicitate Imobiliară Targu-Neamt

A. Partea I. Descrierea imobilului

TEREN Extravilan

Adresa: Jud. Neamt

Nr. Crt	Nr cadastral Nr. topografic	Suprafața* (mp)	Observații / Referințe
A1		28.109	Sector cadastral:245 Teren neimpregmuit;

B. Partea II. Proprietari și acte

Inscrieri privitoare la dreptul de proprietate și alte drepturi reale		Referințe
/		
Act Administrativ nr. 854, din 03/10/2016 emis de PRIMARIA COMUNEI POIANA TEIULUI (CJSDPAT NEAMT NR. 10650 / 22.07.2016, HCL NR.97 / 15.01.2016 + ANEXA);		
B1	Inscrierea provizorie, drept de PROPRIETATE, dobandit prin Lege, cota actuala 1/1, cota initiala 1/1 1) SANDU MARIA	A1

C. Partea III. SARCINI .

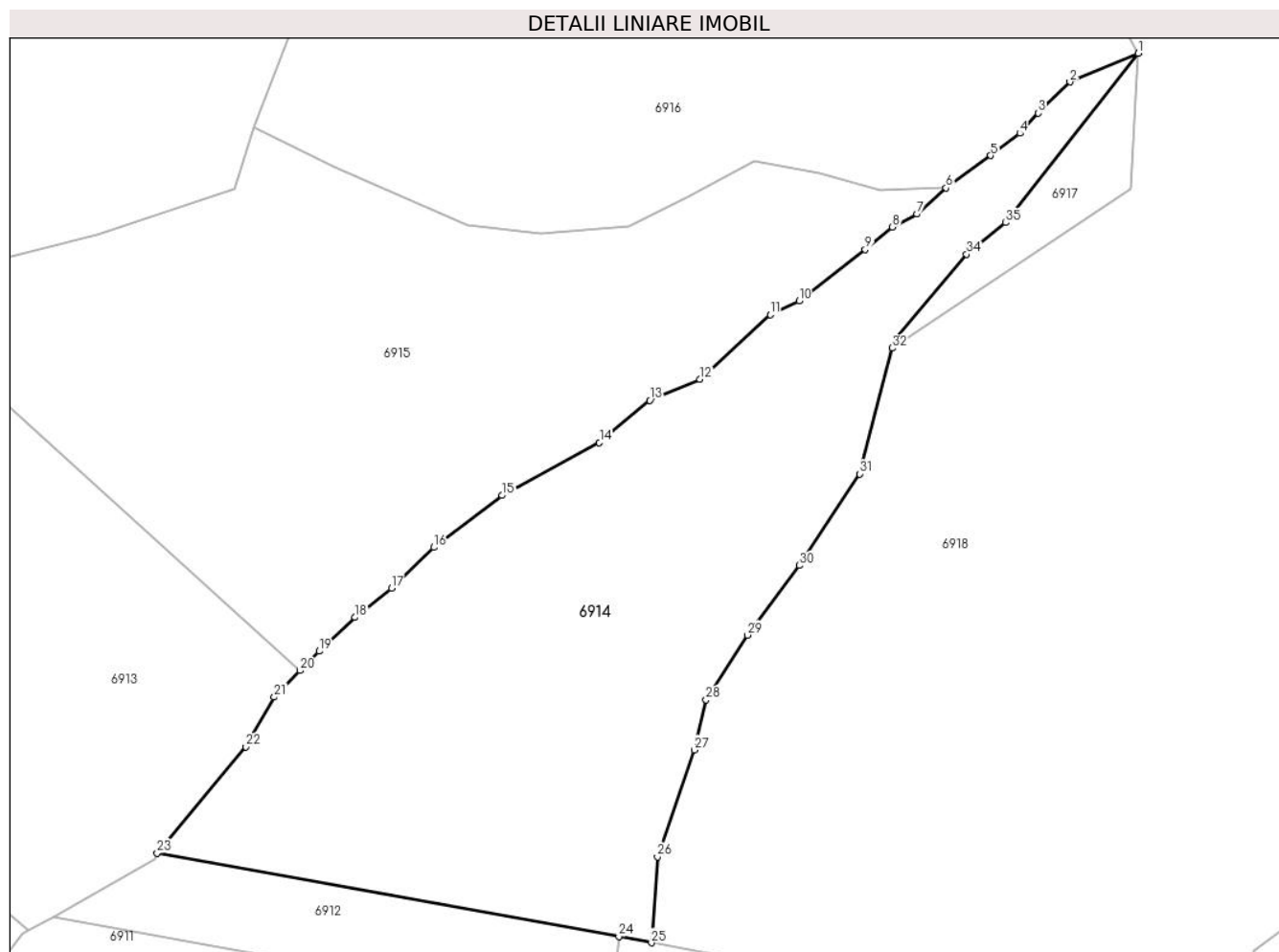
Inscrieri privind dezmembramintele dreptului de proprietate, drepturi reale de garanție și sarcini	Referințe
NU SUNT	

Anexa Nr. 1 La Partea I

Teren

Nr cadastral	Suprafața (mp)*	Observații / Referințe
	28.109	

* Suprafața este determinată în planul de proiecție Stereo 70.



Date referitoare la teren

Crt	Categorie folosință	Intra vilan	Suprafața (mp)	Tarla	Parcelă	Nr. topo	Observații / Referințe
1	padure	NU	28.109	U.P. II Mihaieni	UA 93A%	-	

Lungime Segmente

1) Valorile lungimilor segmentelor sunt obținute din proiecție în plan.

Punct început	X / Y	Punct sfârșit	X / Y	Lungime segment (** (m)
1	574.850,246 633.142,005	2	574.826,76 633.132,148	25.471
3	574.815,851 633.121,415	4	574.809,529 633.114,444	9.411
5	574.799,401 633.106,791	6	574.784,07 633.095,609	18.976
7	574.774,085 633.086,628	8	574.765,586 633.082,192	9.587
9	574.756,203 633.074,414	10	574.733,449 633.056,697	28.838

Punct început	X / Y	Punct sfârșit	X / Y	Lungime segment (** (m)
2	574.826,76 633.132,148	3	574.815,851 633.121,415	15.304
4	574.809,529 633.114,444	5	574.799,401 633.106,791	12.694
6	574.784,07 633.095,609	7	574.774,085 633.086,628	13.43
8	574.765,586 633.082,192	9	574.756,203 633.074,414	12.188
10	574.733,449 633.056,697	11	574.723,499 633.052,028	10.991

Punct început	X / Y	Punct sfârșit	X / Y	Lungime segment (** (m)
11	574.723,499 633.052,028	12	574.699,233 633.029,781	32.921
13	574.681,987 633.022,523	14	574.664,644 633.007,92	22.672
15	574.631,149 632.989,744	16	574.607,648 632.971,886	29.516
17	574.593,008 632.957,885	18	574.580,433 632.947,772	16.137
19	574.568,138 632.936,119	20	574.561,566 632.929,448	9.364
21	574.552,611 632.920,36	22	574.542,878 632.903,194	19.733
23	574.512,345 632.866,655	24	574.671,359 632.837,88	161.597
25	574.682,606 632.835,772	26	574.684,652 632.865,334	29.633
27	574.697,313 632.902,162	28	574.701,449 632.919,359	17.687
29	574.715,581 632.941,661	30	574.733,609 632.965,643	30.002
31	574.754,226 632.997,175	32	574.765,467 633.040,507	44.766
33	574.766,787 633.043,792	34	574.791,135 633.072,815	37.884
35	574.804,665 633.083,684	1	574.850,246 633.142,005	74.02

Punct început	X / Y	Punct sfârșit	X / Y	Lungime segment (** (m)
12	574.699,233 633.029,781	13	574.681,987 633.022,523	18.711
14	574.664,644 633.007,92	15	574.631,149 632.989,744	38.109
16	574.607,648 632.971,886	17	574.593,008 632.957,885	20.257
18	574.580,433 632.947,772	19	574.568,138 632.936,119	16.94
20	574.561,566 632.929,448	21	574.552,611 632.920,36	12.759
22	574.542,878 632.903,194	23	574.512,345 632.866,655	47.617
24	574.671,359 632.837,88	25	574.682,606 632.835,772	11.443
26	574.684,652 632.865,334	27	574.697,313 632.902,162	38.944
28	574.701,449 632.919,359	29	574.715,581 632.941,661	26.403
30	574.733,609 632.965,643	31	574.754,226 632.997,175	37.674
32	574.765,467 633.040,507	33	574.766,787 633.043,792	3.54
34	574.791,135 633.072,815	35	574.804,665 633.083,684	17.355

** Lungimile segmentelor sunt determinate în planul de proiecție Stereo 70 și sunt rotunjite la 1 milimetru.

*** Distanța dintre puncte este formată din segmente cumulate ce sunt mai mici decât valoarea 1 milimetru.

**DATE DESPRE IMOBILUL NR. 6915**

Oficiul de Cadastru și Publicitate Imobiliară NEAMT
Biroul de Cadastru și Publicitate Imobiliară Targu-Neamt

A. Partea I. Descrierea imobilului

TEREN Extravilan

Adresa: Jud. Neamt

Nr. Crt	Nr cadastral Nr. topografic	Suprafața* (mp)	Observații / Referințe
A1		30.000	Sector cadastral:245 Teren neimpregmuit;

B. Partea II. Proprietari și acte

Inscrieri privitoare la dreptul de proprietate și alte drepturi reale		Referințe
/		
Act Administrativ nr. 1346, din 14/04/2016 emis de Primaria comunei Pipirig (CJSDPAT NEAMT NR.10625 / 01.04.2016, HCL NR.68 / 19.01.2016 + ANEXA);		
B1	Inscrierea provizorie, drept de PROPRIETATE, dobandit prin Lege, cota actuala 1/1, cota initiala 1/1	A1
	1) ILIE VASILE 2) TANASE IOAN 3) VRÎNCEANU GR VIORICA 4) URCAN VERGINIA 5) BENEDEK MARIA 6) RAHĂU GHEORGHE 7) RAHĂU ION 8) RAHĂU DOREL 9) RAHĂU VASILE	

C. Partea III. SARCINI .

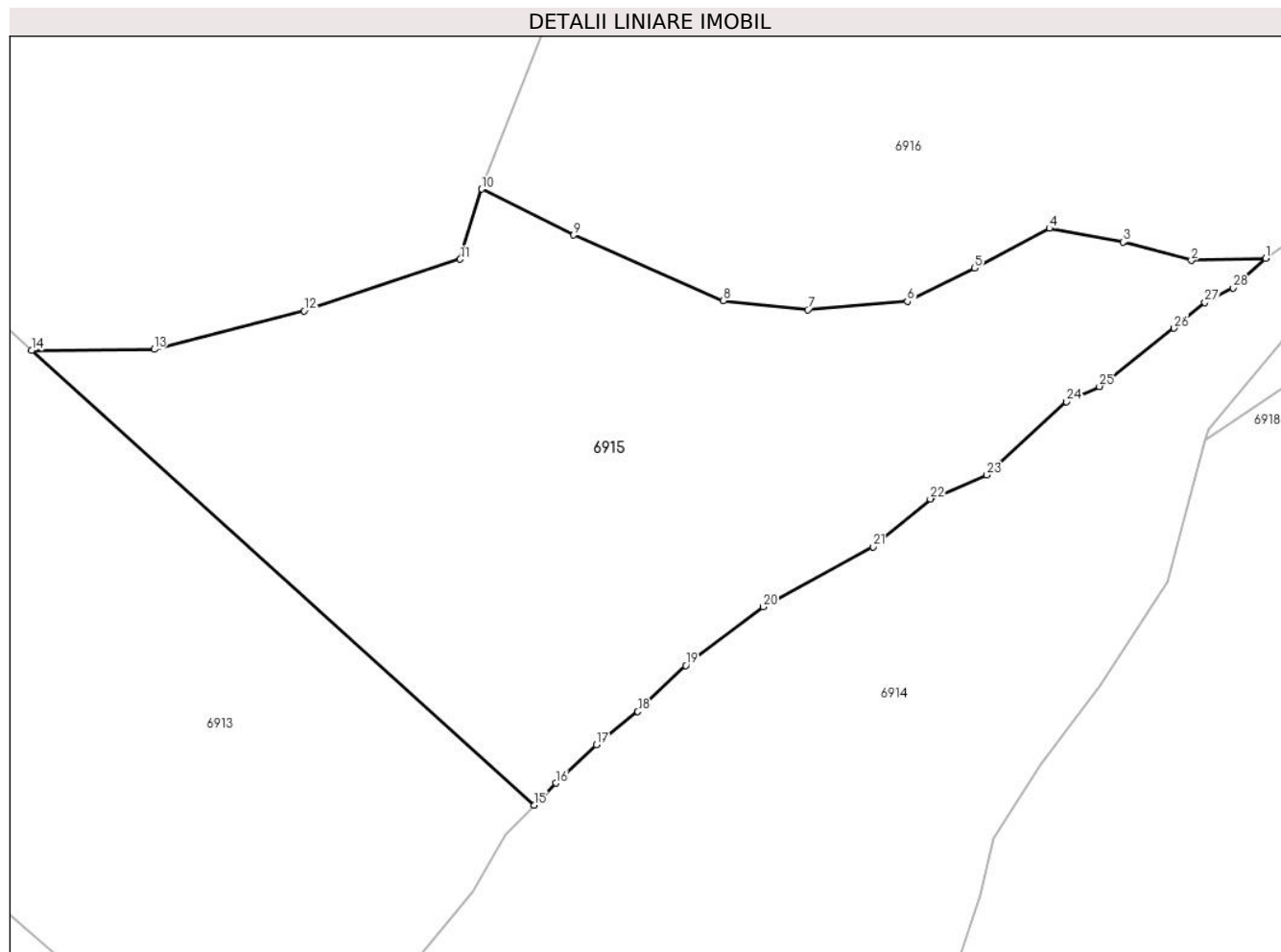
Inscrieri privind dezmembramintele dreptului de proprietate, drepturi reale de garanție și sarcini	Referințe
NU SUNT	

Anexa Nr. 1 La Partea I

Teren

Nr cadastral	Suprafața (mp)*	Observații / Referințe
	30.000	

* Suprafața este determinată în planul de proiecție Stereo 70.



Date referitoare la teren

Crt	Categorie folosință	Intravilan	Suprafața (mp)	Tarla	Parcelă	Nr. topo	Observații / Referințe
1	padure	NU	30.000	U.P. II Mihaieni	UA 94C%, 94B%	-	

Lungime Segmente

1) Valorile lungimilor segmentelor sunt obținute din proiecție în plan.

Punct început	X / Y	Punct sfârșit	X / Y	Lungime segment (** (m)
1	574.784,07 633.095,609	2	574.761,466 633.094,997	22.612
3	574.740,675 633.100,598	4	574.718,256 633.104,754	22.801
5	574.695,476 633.092,648	6	574.675,011 633.082,562	22.815
7	574.644,718 633.080,039	8	574.619,069 633.082,826	25.8
9	574.573,489 633.102,73	10	574.545,465 633.116,711	31.318

Punct început	X / Y	Punct sfârșit	X / Y	Lungime segment (** (m)
2	574.761,466 633.094,997	3	574.740,675 633.100,598	21.532
4	574.718,256 633.104,754	5	574.695,476 633.092,648	25.797
6	574.675,011 633.082,562	7	574.644,718 633.080,039	30.398
8	574.619,069 633.082,826	9	574.573,489 633.102,73	49.736
10	574.545,465 633.116,711	11	574.538,98 633.095,353	22.321

Punct început	X / Y	Punct sfârșit	X / Y	Lungime segment (** (m)
11	574.538,98 633.095,353	12	574.491,466 633.079,664	50.037
13	574.445,851 633.067,975	14	574.408,578 633.067,626	37.275
15	574.561,566 632.929,448	16	574.568,138 632.936,119	9.364
17	574.580,433 632.947,772	18	574.593,008 632.957,885	16.137
19	574.607,648 632.971,886	20	574.631,149 632.989,744	29.516
21	574.664,644 633.007,92	22	574.681,987 633.022,523	22.672
23	574.699,233 633.029,781	24	574.723,499 633.052,028	32.921
25	574.733,449 633.056,697	26	574.756,203 633.074,414	28.838
27	574.765,586 633.082,192	28	574.774,085 633.086,628	9.587

Punct început	X / Y	Punct sfârșit	X / Y	Lungime segment (** (m)
12	574.491,466 633.079,664	13	574.445,851 633.067,975	47.089
14	574.408,578 633.067,626	15	574.561,566 632.929,448	206.152
16	574.568,138 632.936,119	17	574.580,433 632.947,772	16.94
18	574.593,008 632.957,885	19	574.607,648 632.971,886	20.257
20	574.631,149 632.989,744	21	574.664,644 633.007,92	38.109
22	574.681,987 633.022,523	23	574.699,233 633.029,781	18.711
24	574.723,499 633.052,028	25	574.733,449 633.056,697	10.991
26	574.756,203 633.074,414	27	574.765,586 633.082,192	12.188
28	574.774,085 633.086,628	1	574.784,07 633.095,609	13.43

** Lungimile segmentelor sunt determinate în planul de proiecție Stereo 70 și sunt rotunjite la 1 milimetru.

*** Distanța dintre puncte este formată din segmente cumulate ce sunt mai mici decât valoarea 1 milimetru.

**DATE DESPRE IMOBILUL NR. 6916**

Oficiul de Cadastru și Publicitate Imobiliară NEAMT
Biroul de Cadastru și Publicitate Imobiliară Targu-Neamt

A. Partea I. Descrierea imobilului

TEREN Extravilan

Adresa: Jud. Neamt

Nr. Crt	Nr cadastral Nr. topografic	Suprafața* (mp)	Observații / Referințe
A1		33.375	Sector cadastral:245 Teren neimprijmit;

B. Partea II. Proprietari și acte

Inscrieri privitoare la dreptul de proprietate și alte drepturi reale		Referințe
/		
Act Administrativ nr. 861, din 03/10/2016 emis de PRIMARIA COMUNEI POIANA TEIULUI (CJSDPAT NEAMT NR. 10650 / 22.07.2016, HCL NR.97 / 15.01.2016 + ANEXA);		
B1	Inscrierea provizorie, drept de PROPRIETATE, dobandit prin Lege, cota actuala 1/1, cota initiala 1/1 1) TRIFAN MARIA 2) MARC ELENA	A1

C. Partea III. SARCINI .

Inscrieri privind dezmembramintele dreptului de proprietate, drepturi reale de garanție și sarcini	Referințe
NU SUNT	

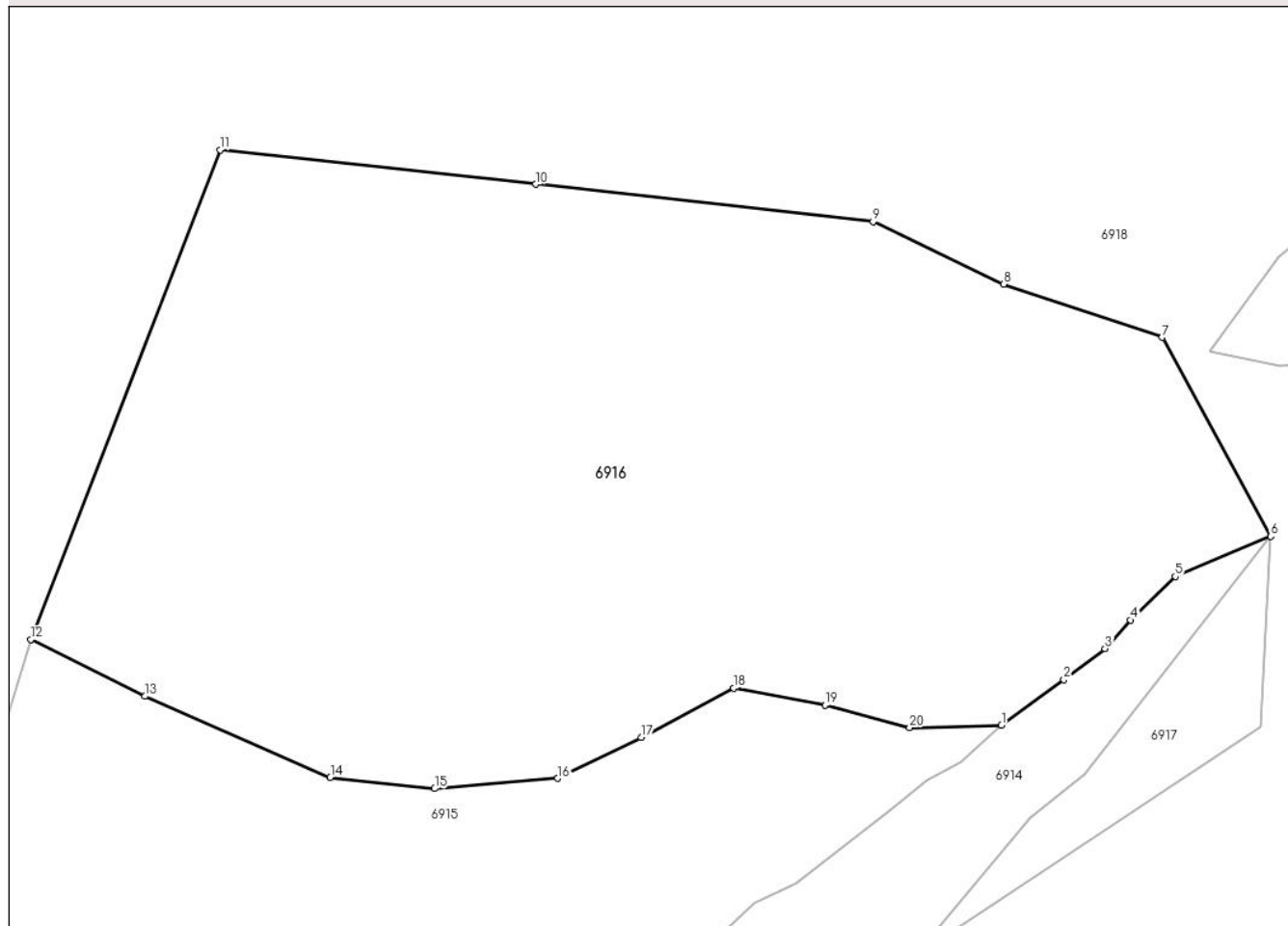
Anexa Nr. 1 La Partea I

Teren

Nr cadastral	Suprafața (mp)*	Observații / Referințe
	33.375	

* Suprafața este determinată în planul de proiecție Stereo 70.

DETALII LINIARE IMOBIL



Date referitoare la teren

Crt	Categorie folosință	Intra vilan	Suprafața (mp)	Tarla	Parcelă	Nr. topo	Observații / Referințe
1	padure	NU	33.375	U.P. II Mihaieni	UA 94A%	-	

Lungime Segmente

1) Valorile lungimilor segmentelor sunt obținute din proiecție în plan.

Punct început	X / Y	Punct sfârșit	X / Y	Lungime segment (** (m)
1	574.784,07 633.095,609	2	574.799,401 633.106,791	18.976
2	574.799,401 633.106,791	3	574.809,529 633.114,444	12.694
3	574.809,529 633.114,444	4	574.815,851 633.121,415	9.411
4	574.815,851 633.121,415	5	574.826,76 633.132,148	15.304
5	574.826,76 633.132,148	6	574.850,246 633.142,005	25.471

Punct început	X / Y	Punct sfârșit	X / Y	Lungime segment (** (m)
6	574.850,246 633.142,005	7	574.823,567 633.190,914	55.712
7	574.823,567 633.190,914	8	574.784,569 633.203,963	41.123
8	574.784,569 633.203,963	9	574.752,475 633.219,306	35.573
9	574.752,475 633.219,306	10	574.669,594 633.228,499	83.389
10	574.669,594 633.228,499	11	574.591,957 633.236,973	78.098
11	574.591,957 633.236,973	12	574.545,465 633.116,711	128.936
12	574.545,465 633.116,711	13	574.573,489 633.102,73	31.318
13	574.573,489 633.102,73	14	574.619,069 633.082,826	49.736
14	574.619,069 633.082,826	15	574.644,718 633.080,039	25.8
15	574.644,718 633.080,039	16	574.675,011 633.082,562	30.398
16	574.675,011 633.082,562	17	574.695,476 633.092,648	22.815
17	574.695,476 633.092,648	18	574.718,256 633.104,754	25.797
18	574.718,256 633.104,754	19	574.740,675 633.100,598	22.801
19	574.740,675 633.100,598	20	574.761,466 633.094,997	21.532
20	574.761,466 633.094,997	1	574.784,07 633.095,609	22.612

** Lungimile segmentelor sunt determinate în planul de proiecție Stereo 70 și sunt rotunjite la 1 milimetru.

*** Distanța dintre puncte este formată din segmente cumulate ce sunt mai mici decât valoarea 1 milimetru.

**DATE DESPRE IMOBILUL NR. 6917**

Oficiul de Cadastru și Publicitate Imobiliară NEAMT
 Biroul de Cadastru și Publicitate Imobiliară Targu-Neamt

A. Partea I. Descrierea imobilului

TEREN Extravilan

Adresa: Jud. Neamt

Nr. Crt	Nr cadastral Nr. topografic	Suprafața* (mp)	Observații / Referințe
A1		1.795	Sector cadastral:245 Teren neimpregmuit;

B. Partea II. Proprietari și acte

Inscrieri privitoare la dreptul de proprietate și alte drepturi reale		Referințe
/		
Act Administrativ nr. 854, din 03/10/2016 emis de PRIMARIA COMUNEI POIANA TEIULUI (CJSDPAT NEAMT NR. 10650 / 22.07.2016, HCL NR.97 / 15.01.2016 + ANEXA);		
B1	Inscrierea provizorie, drept de PROPRIETATE, dobandit prin Lege, cota actuala 1/1, cota initiala 1/1 1) SANDU MARIA	A1

C. Partea III. SARCINI .

Inscrieri privind dezmembramintele dreptului de proprietate, drepturi reale de garanție și sarcini	Referințe
NU SUNT	

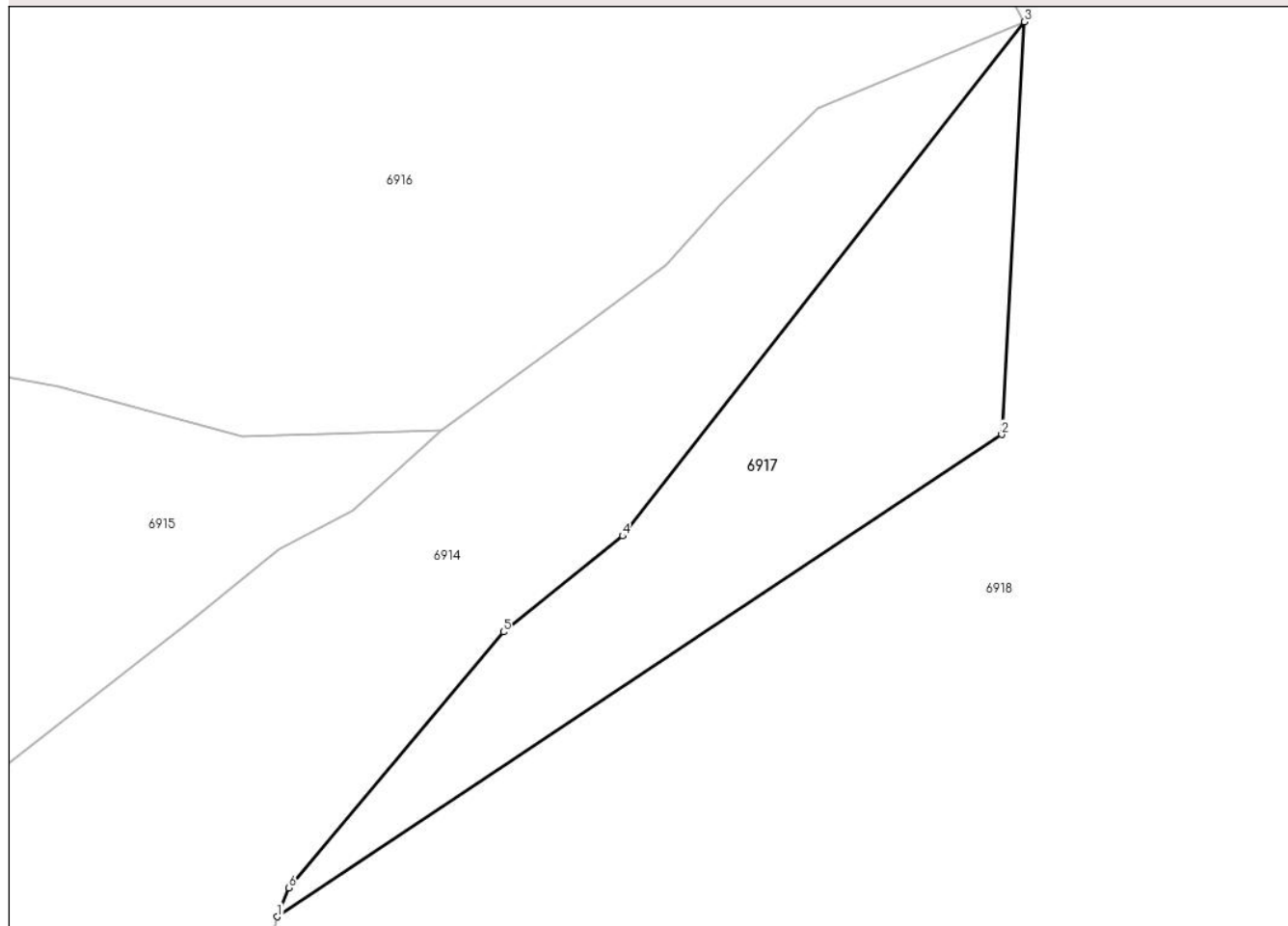
Anexa Nr. 1 La Partea I

Teren

Nr cadastral	Suprafața (mp)*	Observații / Referințe
	1.795	

* Suprafața este determinată în planul de proiecție Stereo 70.

DETALII LINIARE IMOBIL



Date referitoare la teren

Crt	Categorie folosință	Intravilan	Suprafața (mp)	Tarla	Parcelă	Nr. topo	Observații / Referințe
1	padure	NU	1.795	U.P. II Mihaieni	UA 92%	-	

Lungime Segmente

1) Valorile lungimilor segmentelor sunt obținute din proiecție în plan.

Punct început	X / Y	Punct sfârșit	X / Y	Lungime segment (** (m)
1	574.765,467 633.040,507	2	574.847,68 633.095,204	98.746
2	574.847,68 633.095,204	3	574.850,246 633.142,005	46.871
3	574.850,246 633.142,005	4	574.804,665 633.083,684	74.02
4	574.804,665 633.083,684	5	574.791,135 633.072,815	17.355
5	574.791,135 633.072,815	6	574.766,787 633.043,792	37.884

Punct început	X / Y	Punct sfârșit	X / Y	Lungime segment (** (m)
6	574.766,787 633.043,792	1	574.765,467 633.040,507	3.54

** Lungimile segmentelor sunt determinate în planul de proiecție Stereo 70 și sunt rotunjite la 1 milimetru.

*** Distanța dintre puncte este formată din segmente cumulate ce sunt mai mici decât valoarea 1 milimetru.

**DATE DESPRE IMOBILUL NR. 6918**

Oficiul de Cadastru și Publicitate Imobiliară NEAMT
Biroul de Cadastru și Publicitate Imobiliară Targu-Neamt

A. Partea I. Descrierea imobilului

TEREN Necunoscut

Adresa: Loc. Pluton, Jud. Neamt, si extravilan UAT Pipirig

Nr. Crt	Nr cadastral Nr. topografic	Suprafața* (mp)	Observații / Referințe
A1		Din acte: 27.895.000 Masurata: 3.326.382	Sector cadastral:245 Teren neimprejmuit; DIFERENTA DE SUPRAFATA INSCRISA IN INVENTARUL BUNURILOR DIN DOMENIUL PUBLIC AL STATULUI SE REGASESTE IN ALTE SECTOARE CADASTRALE

B. Partea II. Proprietari și acte

Inscrieri privitoare la dreptul de proprietate și alte drepturi reale		Referințe
6918 / 13/01/2023		
Act Administrativ nr. 1705, din 21/12/2006 emis de GUVERNUL ROMANIEI;		
B1	Intabulare, drept de PROPRIETATE, dobandit prin Lege, cota actuala 1/1, cota initiala 1/1 1) STATUL ROMAN , CIF:9999999999999, -domeniul public	A1
Act Administrativ nr. 982, din 29/12/1998 emis de GUVERNUL ROMANIEI (ORDINUL 182/26.02.2018 AVIZ CTAS 895/13.12.2017 EXTRAS DIN AMENAJAMENTUL SILVIC AL UNITATILOR DE PRODUCTIE);		
B2	Intabulare, drept de ADMINISTRARE, dobandit prin Lege, cota actuala 1/1 1) RNP - ROMSILVA - PRIN DIRECTIA SILVICA NEAMT , CIF:1590120	A1

C. Partea III. SARCINI .

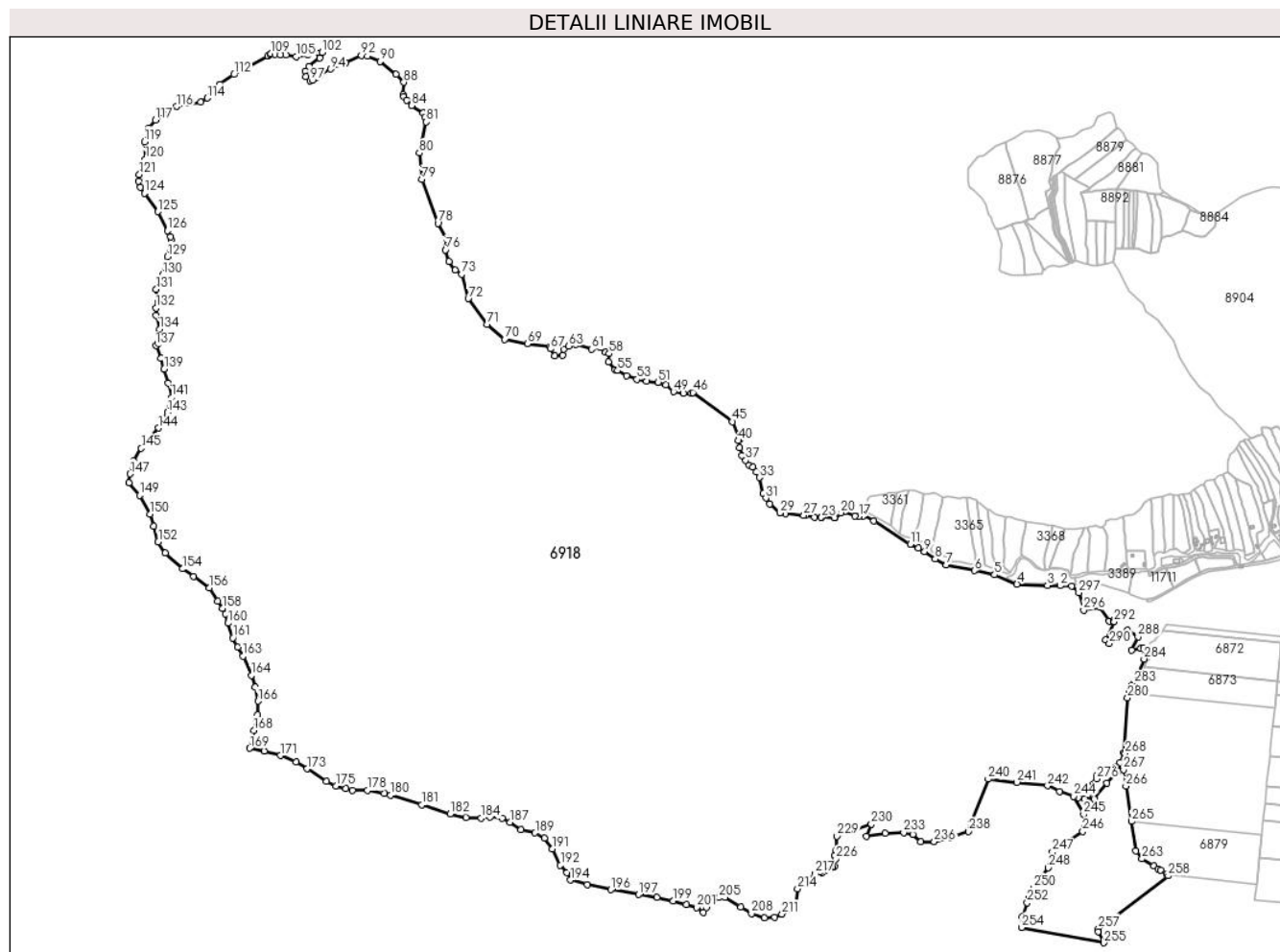
Inscrieri privind dezmembramintele dreptului de proprietate, drepturi reale de garanție și sarcini	Referințe
NU SUNT	

Anexa Nr. 1 La Partea I

Teren

Nr cadastral	Suprafața (mp)*	Observații / Referințe
	Din acte: 27.895.000 Masurata: 3.326.382	DIFERENTA DE SUPRAFATA INSCRISA IN INVENTARUL BUNURILOR DIN DOMENIUL PUBLIC AL STATULUI SE REGASESTE IN ALTE SECTOARE CADASTRALE

* Suprafața este determinată în planul de proiecție Stereo 70.



Date referitoare la teren

Crt	Categorie folosință	Intra vilan	Suprafața (mp)	Tarla	Parcelă	Nr. topo	Observații / Referințe
1	padure	NU	3.324.829	UP II Mihaieti	UA 90,92,94 - 101, 102%, 103%	-	UP II Mihaieti - Pipirig,UA 90, 92, 94 - 101, PARTE DIN U.A 102%, PARTE DIN U.A 103%
2	padure	DA	283	UP II Mihaieti	UA 90,92,94 - 101, 102%, 103%	-	UP II Mihaieti - Pipirig,UA 90, 92, 94 - 101, PARTE DIN U.A 102%, PARTE DIN U.A 103%
3	padure	DA	119	UP II Mihaieti	UA 90,92,94 - 101, 102%, 103%	-	UP II Mihaieti - Pipirig,UA 90, 92, 94 - 101, PARTE DIN U.A 102%, PARTE DIN U.A 103%
4	padure	DA	77	UP II Mihaieti	UA 90,92,94 - 101, 102%, 103%	-	UP II Mihaieti - Pipirig,UA 90, 92, 94 - 101, PARTE DIN U.A 102%, PARTE DIN U.A 103%
5	padure	DA	653	UP II Mihaieti	UA 90,92,94 - 101, 102%, 103%	-	UP II Mihaieti - Pipirig,UA 90, 92, 94 - 101, PARTE DIN U.A 102%, PARTE DIN U.A 103%
6	padure	DA	186	UP II Mihaieti	UA 90,92,94 - 101, 102%, 103%	-	UP II Mihaieti - Pipirig,UA 90, 92, 94 - 101, PARTE DIN U.A 102%, PARTE DIN U.A 103%
7	padure	DA	54	UP II Mihaieti	UA 90,92,94 - 101, 102%, 103%	-	UP II Mihaieti - Pipirig,UA 90, 92, 94 - 101, PARTE DIN U.A 102%, PARTE DIN U.A 103%

Crt	Categorie folosință	Intravilan	Suprafața (mp)	Tarla	Parcelă	Nr. topo	Observații / Referințe
8	padure	DA	92	UP II Mihaieti	UA 90,92,94 - 101, 102%, 103%	-	UP II Mihaieti - Pipirig,UA 90, 92, 94 - 101, PARTE DIN U.A 102%, PARTE DIN U.A 103%
9	padure	NU	89	UP II Mihaieti	UA 90,92,94 - 101, 102%, 103%	-	UP II Mihaieti - Pipirig,UA 90, 92, 94 - 101, PARTE DIN U.A 102%, PARTE DIN U.A 103%

Lungime Segmente

1) Valorile lungimilor segmentelor sunt obținute din proiecție în plan.

Punct început	X / Y	Punct sfârșit	X / Y	Lungime segment	Punct început	X / Y	Punct sfârșit	X / Y	Lungime segment	Punct început	X / Y	Punct sfârșit	X / Y	Lungime segment
1	574.817,286 633.759,614	2	574.786,136 633.760,602	31.166	2	574.786,136 633.760,602	3	574.751,8 633.761,692	34.353	3	574.751,8 633.761,692	4	574.669,58 633.764,898	82.282
4	574.669,58 633.764,898	5	574.608,773 633.789,805	65.71	5	574.608,773 633.789,805	6	574.554,704 633.801,301	55.278	6	574.554,704 633.801,301	7	574.478,607 633.816,685	77.636
7	574.478,607 633.816,685	8	574.447,878 633.832,655	34.631	8	574.447,878 633.832,655	9	574.419,252 633.852,963	35.098	9	574.419,252 633.852,963	10	574.402,214 633.862,651	19.6
10	574.402,214 633.862,651	11	574.381,008 633.873,005	23.599	11	574.381,008 633.873,005	12	574.282,021 633.935,381	117.001	12	574.282,021 633.935,381	13	574.255,601 633.950,18	30.282
13	574.255,601 633.950,18	14	574.254,846 633.950,603	0.865	14	574.254,846 633.950,603	15	574.254,776 633.950,511	0.116	15	574.254,776 633.950,511	16	574.253,967 633.949,449	1.335
16	574.253,967 633.949,449	17	574.241,552 633.948,108	12.487	17	574.241,552 633.948,108	18	574.230,771 633.948,405	10.785	18	574.230,771 633.948,405	19	574.204,016 633.961,243	29.676
19	574.204,016 633.961,243	20	574.192,744 633.957,882	11.762	20	574.192,744 633.957,882	21	574.177,634 633.944,89	19.927	21	574.177,634 633.944,89	22	574.175,206 633.944,913	2.428
22	574.175,206 633.944,913	23	574.141,765 633.945,229	33.442	23	574.141,765 633.945,229	24	574.139,927 633.945,246	1.838	24	574.139,927 633.945,246	25	574.121,666 633.945,419	18.262
25	574.121,666 633.945,419	26	574.097,168 633.950,042	24.93	26	574.097,168 633.950,042	27	574.092,856 633.950,856	4.388	27	574.092,856 633.950,856	28	574.042,431 633.955,971	50.684
28	574.042,431 633.955,971	29	574.027,62 633.957,61	14.901	29	574.027,62 633.957,61	30	574.001,164 633.982,031	36.004	30	574.001,164 633.982,031	31	573.989,966 633.997,482	19.082
31	573.989,966 633.997,482	32	573.982,154 634.009,369	14.224	32	573.982,154 634.009,369	33	573.972,029 634.053,072	44.861	33	573.972,029 634.053,072	34	573.963,826 634.069,033	17.946
34	573.963,826 634.069,033	35	573.954,626 634.080,873	14.994	35	573.954,626 634.080,873	36	573.944,799 634.087,078	11.622	36	573.944,799 634.087,078	37	573.935,413 634.099,538	15.6
37	573.935,413 634.099,538	38	573.924,909 634.113,483	17.458	38	573.924,909 634.113,483	39	573.918,652 634.133,992	21.442	39	573.918,652 634.133,992	40	573.915,229 634.153,053	19.366
40	573.915,229 634.153,053	41	573.918,131 634.158,704	6.353	41	573.918,131 634.158,704	42	573.919,565 634.159,28	1.545	42	573.919,565 634.159,28	43	573.919,603 634.159,295	0.041
43	573.919,603 634.159,295	44	573.917,607 634.163,825	4.95	44	573.917,607 634.163,825	45	573.899,687 634.204,492	44.44	45	573.899,687 634.204,492	46	573.792,335 634.283,588	133.344
46	573.792,335 634.283,588	47	573.787,791 634.281,982	4.819	47	573.787,791 634.281,982	48	573.766,919 634.281,309	20.883	48	573.766,919 634.281,309	49	573.740,428 634.285,682	26.85
49	573.740,428 634.285,682	50	573.718,489 634.304,102	28.646	50	573.718,489 634.304,102	51	573.698,833 634.311,29	20.929	51	573.698,833 634.311,29	52	573.666,964 634.314,058	31.989
52	573.666,964 634.314,058	53	573.641,093 634.318,83	26.307	53	573.641,093 634.318,83	54	573.612,203 634.328,891	30.592	54	573.612,203 634.328,891	55	573.588,706 634.342,604	27.206
55	573.588,706 634.342,604	56	573.581,304 634.345,085	7.807	56	573.581,304 634.345,085	57	573.563,93 634.366,752	27.773	57	573.563,93 634.366,752	58	573.565,652 634.388,753	22.068
58	573.565,652 634.388,753	59	573.556,23 634.392,41	10.107	59	573.556,23 634.392,41	60	573.541,869 634.405,416	19.375	60	573.541,869 634.405,416	61	573.518,9 634.400,692	23.45
61	573.518,9 634.400,692	62	573.474,916 634.412,959	45.663	62	573.474,916 634.412,959	63	573.456,659 634.409,38	18.604	63	573.456,659 634.409,38	64	573.443,147 634.400,954	15.924
64	573.443,147 634.400,954	65	573.440,461 634.383,942	17.223	65	573.440,461 634.383,942	66	573.418,707 634.383,125	21.769	66	573.418,707 634.383,125	67	573.406,947 634.401,62	21.917
67	573.406,947 634.401,62	68	573.404,593 634.407,37	6.213	68	573.404,593 634.407,37	69	573.344,12 634.415,083	60.963	69	573.344,12 634.415,083	70	573.282,771 634.427,264	62.547

Punct început	X / Y	Punct sfârșit	X / Y	Lungime segment	Punct început	X / Y	Punct sfârșit	X / Y	Lungime segment	Punct început	X / Y	Punct sfârșit	X / Y	Lungime segment
70	573.282,771 634.427,264	71	573.235,936 634.468,313	62.278	71	573.235,936 634.468,313	72	573.184,515 634.537,64	86.315	72	573.184,515 634.537,64	73	573.166,493 634.603,203	67.995
73	573.166,493 634.603,203	74	573.149,448 634.615,122	20.799	74	573.149,448 634.615,122	75	573.131,779 634.638,168	29.04	75	573.131,779 634.638,168	76	573.122,993 634.669,532	32.571
76	573.122,993 634.669,532	77	573.126,301 634.699,973	30.62	77	573.126,301 634.699,973	78	573.102,409 634.741,121	47.581	78	573.102,409 634.741,121	79	573.059,185 634.859,677	126.19
79	573.059,185 634.859,677	80	573.051,78 634.931,982	72.683	80	573.051,78 634.931,982	81	573.070,787 635.015,553	85.705	81	573.070,787 635.015,553	82	573.067,375 635.029,376	14.238
82	573.067,375 635.029,376	83	573.062,011 635.040,143	12.029	83	573.062,011 635.040,143	84	573.031,455 635.059,982	36.432	84	573.031,455 635.059,982	85	573.017,188 635.073,776	19.845
85	573.017,188 635.073,776	86	573.009,991 635.084,13	12.61	86	573.009,991 635.084,13	87	573.007,927 635.089,939	6.165	87	573.007,927 635.089,939	88	573.009,939 635.123,032	33.154
88	573.009,939 635.123,032	89	572.988,979 635.144,856	30.259	89	572.988,979 635.144,856	90	572.945,342 635.178,965	55.386	90	572.945,342 635.178,965	91	572.911,237 635.193,308	36.998
91	572.911,237 635.193,308	92	572.895,226 635.195,537	16.165	92	572.895,226 635.195,537	93	572.852,029 635.176,064	47.383	93	572.852,029 635.176,064	94	572.812,059 635.159,172	43.393
94	572.812,059 635.159,172	95	572.776,255 635.137,21	42.003	95	572.776,255 635.137,21	96	572.763,635 635.128,28	15.46	96	572.763,635 635.128,28	97	572.756,172 635.126,859	7.597
97	572.756,172 635.126,859	98	572.744,688 635.137,448	15.621	98	572.744,688 635.137,448	99	572.743,118 635.153,745	16.372	99	572.743,118 635.153,745	100	572.753,243 635.165,615	15.602
100	572.753,243 635.165,615	101	572.781,832 635.188,723	36.76	101	572.781,832 635.188,723	102	572.788,723 635.203,954	16.717	102	572.788,723 635.203,954	103	572.780,624 635.202,504	8.228
103	572.780,624 635.202,504	104	572.749,484 635.196,918	31.637	104	572.749,484 635.196,918	105	572.718,063 635.192,163	31.779	105	572.718,063 635.192,163	106	572.690,718 635.197,485	27.858
106	572.690,718 635.197,485	107	572.675,686 635.197,75	15.034	107	572.675,686 635.197,75	108	572.660,75 635.199,092	14.996	108	572.660,75 635.199,092	109	572.650,599 635.200,721	10.281
109	572.650,599 635.200,721	110	572.649,012 635.198,507	2.724	110	572.649,012 635.198,507	111	572.642,247 635.193,406	8.473	111	572.642,247 635.193,406	112	572.550,238 635.143,995	104.437
112	572.550,238 635.143,995	113	572.510,563 635.116,154	48.469	113	572.510,563 635.116,154	114	572.478,195 635.080,213	48.368	114	572.478,195 635.080,213	115	572.460,553 635.068,99	20.909
115	572.460,553 635.068,99	116	572.395,151 635.057,65	66.378	116	572.395,151 635.057,65	117	572.337,769 635.021,036	68.068	117	572.337,769 635.021,036	118	572.319,361 634.999,409	28.4
118	572.319,361 634.999,409	119	572.307,578 634.961,929	39.289	119	572.307,578 634.961,929	120	572.309,964 634.914,144	47.845	120	572.309,964 634.914,144	121	572.294,25 634.873,818	43.28
121	572.294,25 634.873,818	122	572.291,294 634.854,55	19.493	122	572.291,294 634.854,55	123	572.296,788 634.838,628	16.843	123	572.296,788 634.838,628	124	572.307,682 634.822,625	19.359
124	572.307,682 634.822,625	125	572.344,512 634.773,162	61.669	125	572.344,512 634.773,162	126	572.370,423 634.721,103	58.151	126	572.370,423 634.721,103	127	572.378,585 634.704,63	18.384
127	572.378,585 634.704,63	128	572.380,308 634.696,884	7.935	128	572.380,308 634.696,884	129	572.370,041 634.651,481	46.549	129	572.370,041 634.651,481	130	572.357,643 634.602,203	50.814
130	572.357,643 634.602,203	131	572.339,713 634.562,755	43.332	131	572.339,713 634.562,755	132	572.338,629 634.511,757	51.01	132	572.338,629 634.511,757	133	572.340,055 634.491,902	19.906
133	572.340,055 634.491,902	134	572.349,014 634.454,424	38.534	134	572.349,014 634.454,424	135	572.351,176 634.425,099	29.405	135	572.351,176 634.425,099	136	572.346,238 634.416,308	10.083
136	572.346,238 634.416,308	137	572.339,076 634.410,401	9.284	137	572.339,076 634.410,401	138	572.351,88 634.376,186	36.532	138	572.351,88 634.376,186	139	572.361,401 634.347,029	30.672
139	572.361,401 634.347,029	140	572.372,707 634.309,243	39.441	140	572.372,707 634.309,243	141	572.381,633 634.270,564	39.696	141	572.381,633 634.270,564	142	572.376,575 634.251,82	19.414
142	572.376,575 634.251,82	143	572.370,476 634.229,803	22.846	143	572.370,476 634.229,803	144	572.345,483 634.187,554	49.088	144	572.345,483 634.187,554	145	572.299,069 634.132,214	72.227
145	572.299,069 634.132,214	146	572.279,284 634.097,701	39.782	146	572.279,284 634.097,701	147	572.269,168 634.063,188	35.965	147	572.269,168 634.063,188	148	572.266,49 634.039,683	23.657
148	572.266,49 634.039,683	149	572.294,458 634.005,17	44.422	149	572.294,458 634.005,17	150	572.323,764 633.953,995	58.972	150	572.323,764 633.953,995	151	572.332,095 633.921,267	33.772
151	572.332,095 633.921,267	152	572.344,888 633.878,721	44.428	152	572.344,888 633.878,721	153	572.364,228 633.848,968	35.486	153	572.364,228 633.848,968	154	572.410,791 633.806,124	63.275
154	572.410,791 633.806,124	155	572.440,841 633.785,297	36.562	155	572.440,841 633.785,297	156	572.483,387 633.754,355	52.608	156	572.483,387 633.754,355	157	572.506,892 633.718,949	42.498
157	572.506,892 633.718,949	158	572.518,735 633.699,094	23.119	158	572.518,735 633.699,094	159	572.527,124 633.685,031	16.375	159	572.527,124 633.685,031	160	572.534,116 633.659,146	26.813
160	572.534,116 633.659,146	161	572.547,207 633.618,98	42.245	161	572.547,207 633.618,98	162	572.560,001 633.593,69	28.342	162	572.560,001 633.593,69	163	572.574,282 633.569,888	27.758
163	572.574,282 633.569,888	164	572.597,043 633.517,523	57.098	164	572.597,043 633.517,523	165	572.608,051 633.486,878	32.562	165	572.608,051 633.486,878	166	572.614,894 633.447,902	39.572
166	572.614,894 633.447,902	167	572.614,597 633.410,711	37.192	167	572.614,597 633.410,711	168	572.604,481 633.368,759	43.154	168	572.604,481 633.368,759	169	572.592,745 633.320,82	49.355

Punct început	X / Y	Punct sfârşit	X / Y	Lungime segment	Punct început	X / Y	Punct sfârşit	X / Y	Lungime segment	Punct început	X / Y	Punct sfârşit	X / Y	Lungime segment
169	572.592,745 633.320,82	170	572.632,385 633.313,454	40.31 9	170	572.632,385 633.313,454	171	572.675,532 633.301,176	44.86	171	572.675,532 633.301,176	172	572.718,679 633.283,461	46.64 2
172	572.718,679 633.283,461	173	572.747,531 633.264,869	34.32 3	173	572.747,531 633.264,869	174	572.800,738 633.230,667	63.25 2	174	572.800,738 633.230,667	175	572.826,284 633.218,916	28.11 9
175	572.826,284 633.218,916	176	572.852,593 633.212,075	27.18 4	176	572.852,593 633.212,075	177	572.871,273 633.206,813	19.40 7	177	572.871,273 633.206,813	178	572.911,263 633.206,463	39.99 2
178	572.911,263 633.206,463	179	572.956,69 633.197,868	46.23 3	179	572.956,69 633.197,868	180	572.974,362 633.193,72	18.15 2	180	572.974,362 633.193,72	181	573.058,078 633.167,274	87.79 4
181	573.058,078 633.167,274	182	573.135,131 633.142,302	80.99 9	182	573.135,131 633.142,302	183	573.178,738 633.132,989	44.59	183	573.178,738 633.132,989	184	573.219,382 633.131,297	40.67 9
184	573.219,382 633.131,297	185	573.243,938 633.135,106	24.85	185	573.243,938 633.135,106	186	573.276,046 633.131,728	32.28 5	186	573.276,046 633.131,728	187	573.297,027 633.120,74	23.68 4
187	573.297,027 633.120,74	188	573.326,999 633.100,098	36.39 2	188	573.326,999 633.100,098	189	573.365,297 633.091,442	39.26 4	189	573.365,297 633.091,442	190	573.390,987 633.078,21	28.89 7
190	573.390,987 633.078,21	191	573.412,142 633.048,246	36.67 9	191	573.412,142 633.048,246	192	573.433,591 633.004,476	48.74 3	192	573.433,591 633.004,476	193	573.451,896 632.984,479	27.11
193	573.451,896 632.984,479	194	573.461,138 632.963,781	22.66 8	194	573.461,138 632.963,781	195	573.506,364 632.950,74	47.06 9	195	573.506,364 632.950,74	196	573.570,096 632.937,742	65.04 4
196	573.570,096 632.937,742	197	573.645,359 632.924,744	76.37 7	197	573.645,359 632.924,744	198	573.694,416 632.916,568	49.73 4	198	573.694,416 632.916,568	199	573.738,337 632.907,134	44.92 3
199	573.738,337 632.907,134	200	573.774,186 632.897,7	37.07	200	573.774,186 632.897,7	201	573.803,117 632.889,943	29.95 3	201	573.803,117 632.889,943	202	573.820,937 632.876,945	22.05 7
202	573.820,937 632.876,945	203	573.828,968 632.889,139	14.60 1	203	573.828,968 632.889,139	204	573.845,201 632.903,314	21.55 1	204	573.845,201 632.903,314	205	573.863,184 632.916,359	22.21 6
205	573.863,184 632.916,359	206	573.879,171 632.917,158	16.00 7	206	573.879,171 632.917,158	207	573.922,46 632.890,584	50.79 5	207	573.922,46 632.890,584	208	573.950,698 632.873,084	33.22 1
208	573.950,698 632.873,084	209	573.986,353 632.862,353	37.23 5	209	573.986,353 632.862,353	210	574.013,855 632.863,737	27.53 7	210	574.013,855 632.863,737	211	574.033,453 632.871,957	21.25 2
211	574.033,453 632.871,957	212	574.063,461 632.885,747	33.02 5	212	574.063,461 632.885,747	213	574.069,433 632.889,535	7.072	213	574.069,433 632.889,535	214	574.075,647 632.940,854	51.69 4
214	574.075,647 632.940,854	215	574.088,748 632.953,43	18.16	215	574.088,748 632.953,43	216	574.100,027 632.955,282	11.43	216	574.100,027 632.955,282	217	574.122,846 632.981,234	34.55 7
217	574.122,846 632.981,234	218	574.135,688 632.985,953	13.68 2	218	574.135,688 632.985,953	219	574.142,549 632.984,579	6.997	219	574.142,549 632.984,579	220	574.150,769 632.989,547	9.605
220	574.150,769 632.989,547	221	574.157,784 632.998,75	11.57 2	221	574.157,784 632.998,75	222	574.163,424 632.996,379	6.118	222	574.163,424 632.996,379	223	574.169,467 632.998,903	6.549
223	574.169,467 632.998,903	224	574.169,68 632.998,724	0.278	224	574.169,68 632.998,724	225	574.174,713 633.001,323	5.664	225	574.174,713 633.001,323	226	574.178,881 633.020,848	19.96 5
226	574.178,881 633.020,848	227	574.175,919 633.030,21	9.819	227	574.175,919 633.030,21	228	574.180,615 633.044,928	15.44 9	228	574.180,615 633.044,928	229	574.182,404 633.082,844	37.95 8
229	574.182,404 633.082,844	230	574.275,462 633.115,38	98.58 2	230	574.275,462 633.115,38	231	574.261,278 633.083,009	35.34 2	231	574.261,278 633.083,009	232	574.313,234 633.090,094	52.43 7
232	574.313,234 633.090,094	233	574.363,149 633.092,857	49.99 1	233	574.363,149 633.092,857	234	574.387,198 633.086,936	24.76 7	234	574.387,198 633.086,936	235	574.408,578 633.067,626	28.80 9
235	574.408,578 633.067,626	236	574.445,851 633.067,975	37.27 5	236	574.445,851 633.067,975	237	574.491,466 633.079,664	47.08 9	237	574.491,466 633.079,664	238	574.538,98 633.095,353	50.03 7
238	574.538,98 633.095,353	239	574.545,465 633.116,711	22.32 1	239	574.545,465 633.116,711	240	574.591,957 633.236,973	128.9 36	240	574.591,957 633.236,973	241	574.669,594 633.228,499	78.09 8
241	574.669,594 633.228,499	242	574.752,475 633.219,306	83.38 9	242	574.752,475 633.219,306	243	574.784,569 633.203,963	35.57 3	243	574.784,569 633.203,963	244	574.823,567 633.190,914	41.12 3
244	574.823,567 633.190,914	245	574.850,246 633.142,005	55.71 2	245	574.850,246 633.142,005	246	574.847,68 633.095,204	46.87 1	246	574.847,68 633.095,204	247	574.765,467 633.040,507	98.74 6
247	574.765,467 633.040,507	248	574.754,226 632.997,175	44.76 6	248	574.754,226 632.997,175	249	574.733,609 632.965,643	37.67 4	249	574.733,609 632.965,643	250	574.715,581 632.941,661	30.00 2
250	574.715,581 632.941,661	251	574.701,449 632.919,359	26.40 3	251	574.701,449 632.919,359	252	574.697,313 632.902,162	17.68 7	252	574.697,313 632.902,162	253	574.684,652 632.865,334	38.94 4
253	574.684,652 632.865,334	254	574.682,606 632.835,772	29.63 3	254	574.682,606 632.835,772	255	574.904,491 632.794,187	225.7 48	255	574.904,491 632.794,187	256	574.890,066 632.824,729	33.77 7
256	574.890,066 632.824,729	257	574.889,942 632.832,91	8.182	257	574.889,942 632.832,91	258	575.078,862 632.975,567	236.7 31	258	575.078,862 632.975,567	259	575.073,91 632.979,22	6.154
259	575.073,91 632.979,22	260	575.057,754 632.991,137	20.07 6	260	575.057,754 632.991,137	261	575.052,21 632.994,536	6.503	261	575.052,21 632.994,536	262	575.039,698 633.002,208	14.67 7
262	575.039,698 633.002,208	263	575.008,262 633.021,483	36.87 5	263	575.008,262 633.021,483	264	574.991,608 633.042,462	26.78 6	264	574.991,608 633.042,462	265	574.979,405 633.122,478	80.94 1
265	574.979,405 633.122,478	266	574.964,783 633.218,365	96.99 5	266	574.964,783 633.218,365	267	574.958,014 633.262,747	44.89 5	267	574.958,014 633.262,747	268	574.962,574 633.306,319	43.81

Punct început	X / Y	Punct sfârșit	X / Y	Lungime segment	Punct început	X / Y	Punct sfârșit	X / Y	Lungime segment	Punct început	X / Y	Punct sfârșit	X / Y	Lungime segment
268	574.962,574 633.306,319	269	574.943,373 633.259,313	50.776	269	574.943,373 633.259,313	270	574.912,899 633.226,751	44.598	270	574.912,899 633.226,751	271	574.878,072 633.184,374	54.852
271	574.878,072 633.184,374	272	574.875,701 633.186,322	3.069	272	574.875,701 633.186,322	273	574.852,539 633.183,831	23.296	273	574.852,539 633.183,831	274	574.835,298 633.187,373	17.601
274	574.835,298 633.187,373	275	574.852,169 633.210,651	28.749	275	574.852,169 633.210,651	276	574.884,986 633.237,9	42.655	276	574.884,986 633.237,9	277	574.886,155 633.247,604	9.774
277	574.886,155 633.247,604	278	574.948,124 633.281,538	70.652	278	574.948,124 633.281,538	279	574.958,247 633.307,733	28.083	279	574.958,247 633.307,733	280	574.969,172 633.456,912	149.579
280	574.969,172 633.456,912	281	574.973,878 633.471,589	15.413	281	574.973,878 633.471,589	282	574.981,178 633.490,718	20.475	282	574.981,178 633.490,718	283	574.986,815 633.496,304	7.936
283	574.986,815 633.496,304	284	575.013,864 633.562,243	71.271	284	575.013,864 633.562,243	285	575.012,969 633.592,019	29.789	285	575.012,969 633.592,019	286	575.004,144 633.591,799	8.828
286	575.004,144 633.591,799	287	574.979,686 633.586,312	25.066	287	574.979,686 633.586,312	288	574.997,201 633.622,659	40.347	288	574.997,201 633.622,659	289	574.968,635 633.639,614	33.219
289	574.968,635 633.639,614	290	574.919,997 633.603,972	60.299	290	574.919,997 633.603,972	291	574.909,024 633.614,71	15.353	291	574.909,024 633.614,71	292	574.933,046 633.663,393	54.287
292	574.933,046 633.663,393	293	574.931,447 633.666,603	3.586	293	574.931,447 633.666,603	294	574.919,415 633.665,127	12.122	294	574.919,415 633.665,127	295	574.894,023 633.701,899	44.687
295	574.894,023 633.701,899	296	574.850,081 633.694,603	44.544	296	574.850,081 633.694,603	297	574.836,919 633.741,868	49.063	297	574.836,919 633.741,868	1	574.817,286 633.759,614	26.465

** Lungimile segmentelor sunt determinate în planul de proiecție Stereo 70 și sunt rotunjite la 1 milimetru.

*** Distanța dintre puncte este formată din segmente cumulate ce sunt mai mici decât valoarea 1 milimetru.

**DATE DESPRE IMOBILUL NR. 6919**

Oficiul de Cadastru și Publicitate Imobiliară NEAMT
Biroul de Cadastru și Publicitate Imobiliară Targu-Neamt

A. Partea I. Descrierea imobilului

TEREN Extravilan

Adresa: Jud. Neamt, O.S.Pipirig,U.P.II Mihaieti-u.a.107A%

Nr. Crt	Nr cadastral Nr. topografic	Suprafața* (mp)	Observații / Referințe
A1	53737	1.052	Sector cadastral:245 Teren neimpregmuit;

B. Partea II. Proprietari și acte

Inscrieri privitoare la dreptul de proprietate și alte drepturi reale		Referințe
28511 / 01/11/2022		
Act Notarial nr. ACT DE LOTIZARE aut. nr. 3520, din 31/10/2022 emis de NP David Daniela;		
B1	Se infiinteaza cartea funciara 53737 a imobilului cu numarul cadastral 53737 / UAT Pipirig, rezultat din dezmembrarea imobilului cu numarul cadastral 51371 inscris in cartea funciara 51371;	A1
B9	Se radiază notarea propunerii de dezmembrare înscrisă sub nr. de încheiere 23339 din 24.11.2020	A1
28521 / 01/11/2022		
Act Notarial nr. ACT DE PARTAJ VOLUNTAR aut. nr. 3524, din 31/10/2022 emis de NP David Daniela;		
B10	Intabulare, drept de PROPRIETATE, cu titlu de drept de PARTAJ, dobandit prin Conventie, cota actuala 1/1, cota initiala 1/1 1) AGAPIE ELENA	A1

C. Partea III. SARCINI .

Inscrieri privind dezmembramintele dreptului de proprietate, drepturi reale de garanție și sarcini	Referințe
NU SUNT	

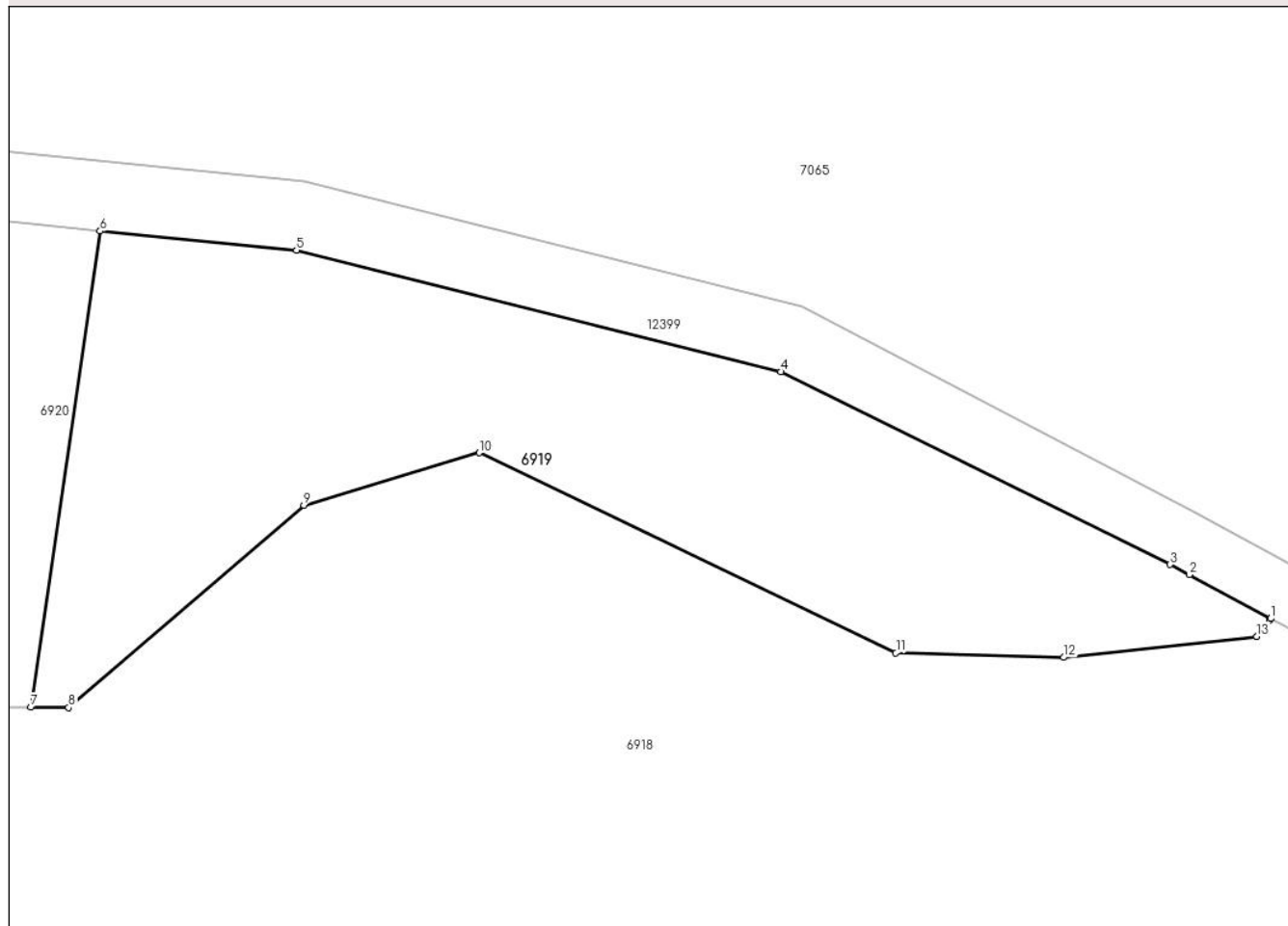
Anexa Nr. 1 La Partea I

Teren

Nr cadastral	Suprafața (mp)*	Observații / Referințe
53737	1.052	

* Suprafața este determinată în planul de proiecție Stereo 70.

DETALII LINIARE IMOBIL



Date referitoare la teren

Crt	Categorie folosință	Intravilan	Suprafața (mp)	Tarla	Parcelă	Nr. topo	Observații / Referințe
1	padure	NU	1.052	-	-	-	

Lungime Segmente

1) Valorile lungimilor segmentelor sunt obținute din proiecție în plan.

Punct început	X / Y	Punct sfârșit	X / Y	Lungime segment (** (m)
1	574.254,846 633.950,603	2	574.249,607 633.953,417	5.947
2	574.249,607 633.953,417	3	574.248,383 633.954,075	1.39
3	574.248,383 633.954,075	4	574.223,372 633.966,444	27.902
4	574.223,372 633.966,444	5	574.192,267 633.974,239	32.067
5	574.192,267 633.974,239	6	574.179,648 633.975,486	12.68

Punct început	X / Y	Punct sfârșit	X / Y	Lungime segment (** (m)
6	574.179,648 633.975,486	7	574.175,206 633.944,913	30.894
7	574.175,206 633.944,913	8	574.177,634 633.944,89	2.428
8	574.177,634 633.944,89	9	574.192,744 633.957,882	19.927
9	574.192,744 633.957,882	10	574.204,016 633.961,243	11.762
10	574.204,016 633.961,243	11	574.230,771 633.948,405	29.676
11	574.230,771 633.948,405	12	574.241,552 633.948,108	10.785
12	574.241,552 633.948,108	13	574.253,967 633.949,449	12.487
13	574.253,967 633.949,449	14	574.254,776 633.950,511	1.335
14	574.254,776 633.950,511	1	574.254,846 633.950,603	0.116

** Lungimile segmentelor sunt determinate în planul de proiecție Stereo 70 și sunt rotunjite la 1 milimetru.

*** Distanța dintre puncte este formată din segmente cumulate ce sunt mai mici decât valoarea 1 milimetru.

**DATE DESPRE IMOBILUL NR. 6920**

Oficiul de Cadastru și Publicitate Imobiliară NEAMT
Biroul de Cadastru și Publicitate Imobiliară Targu-Neamt

A. Partea I. Descrierea imobilului

TEREN Extravilan

Adresa: Jud. Neamt, O.S.Pipirig,U.P.II Mihaieti-u.a.107A%

Nr. Crt	Nr cadastral Nr. topografic	Suprafața* (mp)	Observații / Referințe
A1	53738	1.052	Sector cadastral:245 Teren neimpregmuit;

B. Partea II. Proprietari și acte

Inscrieri privitoare la dreptul de proprietate și alte drepturi reale		Referințe
28511 / 01/11/2022		
Act Notarial nr. ACT DE LOTIZARE aut. nr. 3520, din 31/10/2022 emis de NP David Daniela;		
B1	Se infiinteaza cartea funciara 53738 a imobilului cu numarul cadastral 53738 / UAT Pipirig, rezultat din dezmembrarea imobilului cu numarul cadastral 51371 inscris in cartea funciara 51371;	A1
B9	Se radiază notarea propunerii de dezmembrare înscrisă sub nr. de încheiere 23339 din 24.11.2020	A1
28536 / 01/11/2022		
Act Notarial nr. ACT DE PARTAJ VOLUNTAR aut. nr. 3524, din 31/10/2022 emis de NP David Daniela;		
B10	Intabulare, drept de PROPRIETATE, cu titlu de drept de PARTAJ, dobandit prin Conventie, cota actuala 1/1, cota initiala 1/1 1) ILIE RALUCA-ANDREEA	A1

C. Partea III. SARCINI .

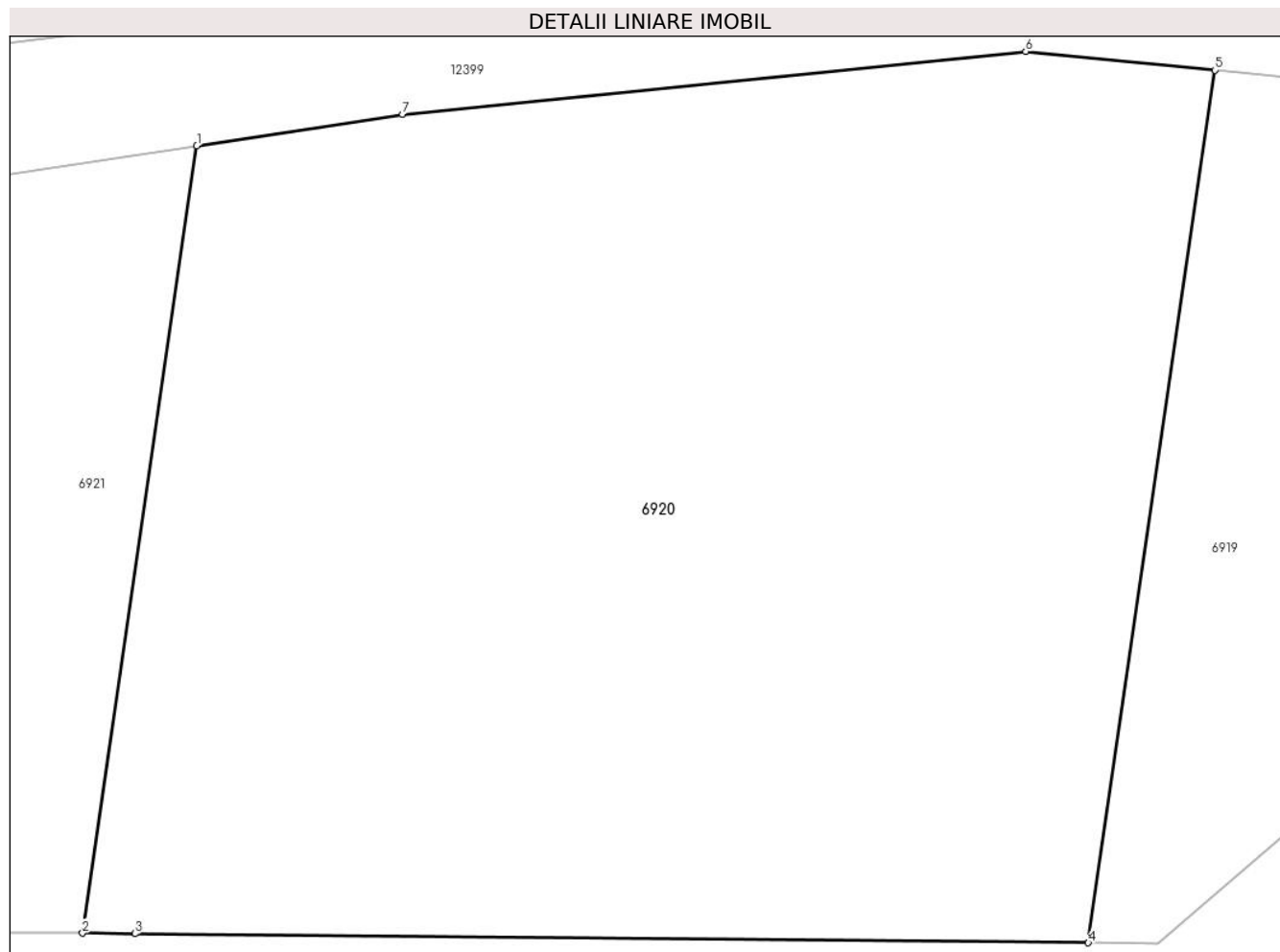
Inscrieri privind dezmembramintele dreptului de proprietate, drepturi reale de garanție și sarcini	Referințe
NU SUNT	

Anexa Nr. 1 La Partea I

Teren

Nr cadastral	Suprafața (mp)*	Observații / Referințe
53738	1.052	

* Suprafața este determinată în planul de proiecție Stereo 70.



Date referitoare la teren

Crt	Categorie folosință	Intra vilan	Suprafața (mp)	Tarla	Parcelă	Nr. topo	Observații / Referințe
1	padure	NU	1.052	-	-	-	

Lungime Segmente

1) Valorile lungimilor segmentelor sunt obținute din proiecție în plan.

Punct început	X / Y	Punct sfârșit	X / Y	Lungime segment (** (m)
1	574.143,936 633.972,834	2	574.139,927 633.945,246	27.878
2	574.139,927 633.945,246	3	574.141,765 633.945,229	1.838
3	574.141,765 633.945,229	4	574.175,206 633.944,913	33.442
4	574.175,206 633.944,913	5	574.179,648 633.975,486	30.894
5	574.179,648 633.975,486	6	574.173,013 633.976,141	6.667

Punct început	X / Y	Punct sfârșit	X / Y	Lungime segment (** (m)
6	574.173,013 633.976,141	7	574.151,15 633.973,942	21.973
7	574.151,15 633.973,942	1	574.143,936 633.972,834	7.299

** Lungimile segmentelor sunt determinate în planul de proiecție Stereo 70 și sunt rotunjite la 1 milimetru.

*** Distanța dintre puncte este formată din segmente cumulate ce sunt mai mici decât valoarea 1 milimetru.

**DATE DESPRE IMOBILUL NR. 6921**

Oficiul de Cadastru și Publicitate Imobiliară NEAMT
Biroul de Cadastru și Publicitate Imobiliară Targu-Neamt

A. Partea I. Descrierea imobilului

TEREN Extravilan

Adresa: Jud. Neamt, O.S.Pipirig,U.P.II Mihaieti-u.a.107A%

Nr. Crt	Nr cadastral Nr. topografic	Suprafața* (mp)	Observații / Referințe
A1	53739	1.051	Sector cadastral:245 Teren neimpregmuit;

B. Partea II. Proprietari și acte

Inscrieri privitoare la dreptul de proprietate și alte drepturi reale		Referințe
28511 / 01/11/2022		
Act Notarial nr. ACT DE LOTIZARE aut. nr. 3520, din 31/10/2022 emis de NP David Daniela;		
B1	Se infiinteaza cartea funciara 53739 a imobilului cu numarul cadastral 53739 / UAT Pipirig, rezultat din dezmembrarea imobilului cu numarul cadastral 51371 inscris in cartea funciara 51371;	A1
B9	Se radiază notarea propunerii de dezmembrare înscrisă sub nr. de încheiere 23339 din 24.11.2020	A1
28551 / 01/11/2022		
Act Notarial nr. ACT DE PARTAJ VOLUNTAR aut. nr. 3524, din 31/10/2022 emis de NP David Daniela;		
B10	Intabulare, drept de PROPRIETATE, cu titlu de drept de PARTAJ, dobandit prin Conventie, cota actuala 1/1, cota initiala 1/1 1) AGAPIE VASILE	A1

C. Partea III. SARCINI .

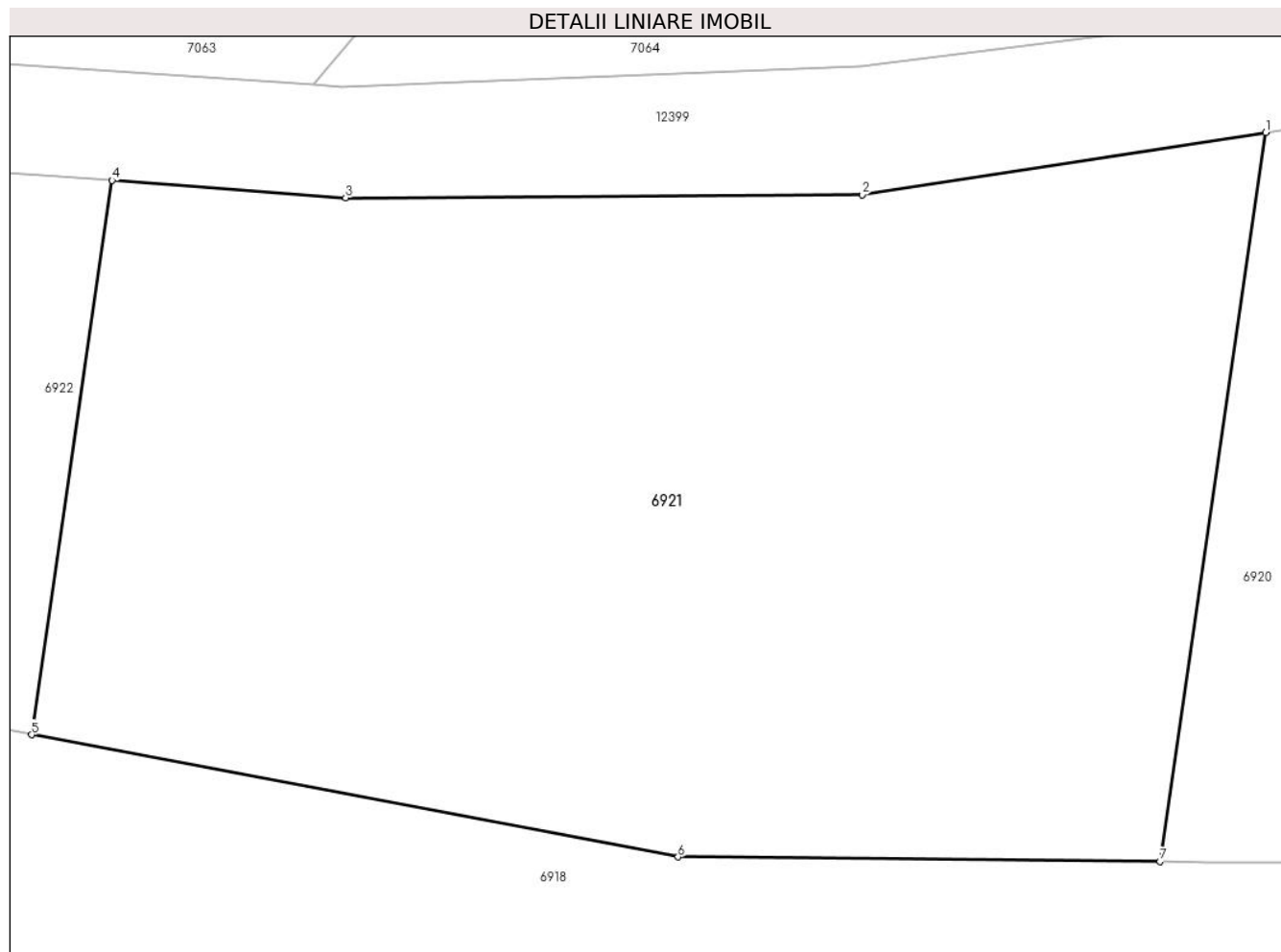
Inscrieri privind dezmembramintele dreptului de proprietate, drepturi reale de garanție și sarcini	Referințe
NU SUNT	

Anexa Nr. 1 La Partea I

Teren

Nr cadastral	Suprafața (mp)*	Observații / Referințe
53739	1.051	

* Suprafața este determinată în planul de proiecție Stereo 70.



Date referitoare la teren

Crt	Categorie folosință	Intravilan	Suprafața (mp)	Tarla	Parcelă	Nr. topo	Observații / Referințe
1	padure	NU	1.051	-	-	-	

Lungime Segmente

1) Valorile lungimilor segmentelor sunt obținute din proiecție în plan.

Punct început	X / Y	Punct sfârșit	X / Y	Lungime segment (** (m)
1	574.143,936 633.972,834	2	574.128,633 633.970,485	15.482
2	574.128,633 633.970,485	3	574.109,065 633.970,368	19.568
3	574.109,065 633.970,368	4	574.100,217 633.971,027	8.873
4	574.100,217 633.971,027	5	574.097,168 633.950,042	21.205
5	574.097,168 633.950,042	6	574.121,666 633.945,419	24.93

Punct început	X / Y	Punct sfârșit	X / Y	Lungime segment (** (m)
6	574.121,666 633.945,419	7	574.139,927 633.945,246	18.262
7	574.139,927 633.945,246	1	574.143,936 633.972,834	27.878

** Lungimile segmentelor sunt determinate în planul de proiecție Stereo 70 și sunt rotunjite la 1 milimetru.

*** Distanța dintre puncte este formată din segmente cumulate ce sunt mai mici decât valoarea 1 milimetru.

**DATE DESPRE IMOBILUL NR. 6922**

Oficiul de Cadastru și Publicitate Imobiliară NEAMT
Biroul de Cadastru și Publicitate Imobiliară Targu-Neamt

A. Partea I. Descrierea imobilului

TEREN Extravilan

Adresa: Jud. Neamt, O.S.Pipirig,U.P.II Mihaieti-u.a.107A%

Nr. Crt	Nr cadastral Nr. topografic	Suprafața* (mp)	Observații / Referințe
A1	53740	Din acte: 0 Masurata: 1.052	Sector cadastral:245 Teren neimpregmuit;

B. Partea II. Proprietari și acte

Inscrieri privitoare la dreptul de proprietate și alte drepturi reale		Referințe
28511 / 01/11/2022		
Act Notarial nr. ACT DE LOTIZARE aut. nr. 3520, din 31/10/2022 emis de NP David Daniela;		
B1	Se infiinteaza cartea funciara 53740 a imobilului cu numarul cadastral 53740 / UAT Pipirig, rezultat din dezmembrarea imobilului cu numarul cadastral 51371 inscris in cartea funciara 51371;	A1
B9	Se radiază notarea propunerii de dezmembrare înscrisă sub nr. de încheiere 23339 din 24.11.2020	A1
28555 / 01/11/2022		
Act Notarial nr. ACT DE PARTAJ VOLUNTAR aut. nr. 3524, din 31/10/2022 emis de NP David Daniela;		
B10	Intabulare, drept de PROPRIETATE, cu titlu de drept de PARTAJ, dobandit prin Conventie, cota actuala 2/8, cota initiala 2/8 1) AGAPIE FLORICA	A1
B11	Intabulare, drept de PROPRIETATE, cu titlu de drept de PARTAJ, dobandit prin Conventie, cota actuala 3/8, cota initiala 3/8 1) AGAPIE DAN	A1
B12	Intabulare, drept de PROPRIETATE, cu titlu de drept de PARTAJ, dobandit prin Conventie, cota actuala 3/8, cota initiala 3/8 1) AGAPIE DANIELA	A1

C. Partea III. SARCINI .

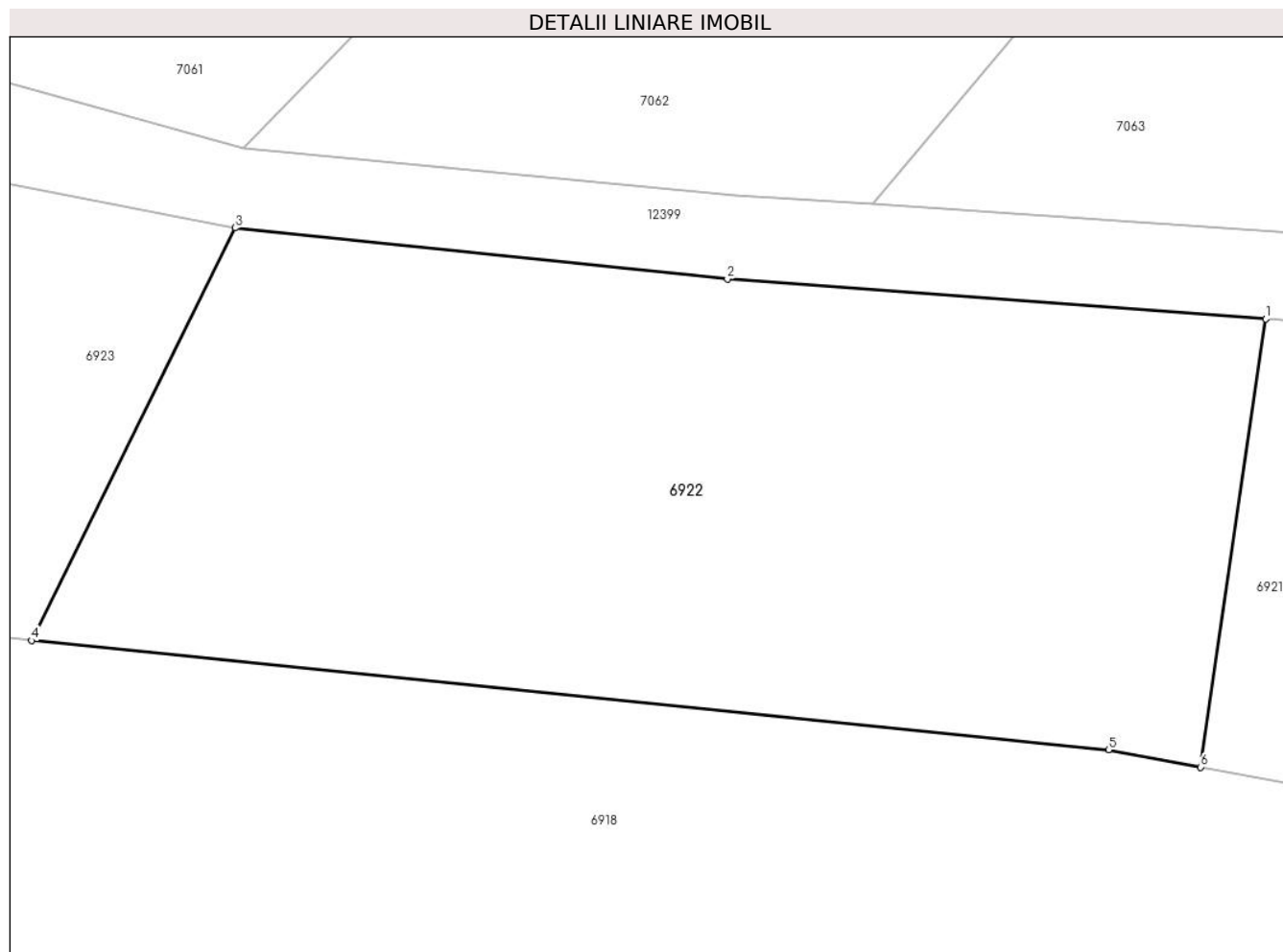
Inscrieri privind dezmembramintele dreptului de proprietate, drepturi reale de garanție și sarcini	Referințe
NU SUNT	

Anexa Nr. 1 La Partea I

Teren

Nr cadastral	Suprafața (mp)*	Observații / Referințe
53740	Din acte: 0 Masurata: 1.052	

* Suprafața este determinată în planul de proiecție Stereo 70.



Date referitoare la teren

Crt	Categorie folosință	Intra vilan	Suprafața (mp)	Tarla	Parcelă	Nr. topo	Observații / Referințe
1	padure	NU	1.052	-	-	-	

Lungime Segmente

1) Valorile lungimilor segmentelor sunt obținute din proiecție în plan.

Punct început	X / Y	Punct sfârșit	X / Y	Lungime segment (** (m)
1	574.100,217 633.971,027	2	574.075,008 633.972,906	25.279
2	574.075,008 633.972,906	3	574.051,958 633.975,292	23.173
3	574.051,958 633.975,292	4	574.042,431 633.955,971	21.542
4	574.042,431 633.955,971	5	574.092,856 633.950,856	50.684
5	574.092,856 633.950,856	6	574.097,168 633.950,042	4.388

Punct început	X / Y	Punct sfârșit	X / Y	Lungime segment (** (m)
6	574.097,168 633.950,042	1	574.100,217 633.971,027	21.205

** Lungimile segmentelor sunt determinate în planul de proiecție Stereo 70 și sunt rotunjite la 1 milimetru.

*** Distanța dintre puncte este formată din segmente cumulate ce sunt mai mici decât valoarea 1 milimetru.

**DATE DESPRE IMOBILUL NR. 6923**

Oficiul de Cadastru și Publicitate Imobiliară NEAMT
Biroul de Cadastru și Publicitate Imobiliară Targu-Neamt

A. Partea I. Descrierea imobilului

TEREN Extravilan

Adresa: Jud. Neamt, O.S.Pipirig,U.P.II Mihaieti-u.a.107A%

Nr. Crt	Nr cadastral Nr. topografic	Suprafața* (mp)	Observații / Referințe
A1	51369	1.245	Sector cadastral:245 Teren neimprejmuit;

B. Partea II. Proprietari și acte

Inscrieri privitoare la dreptul de proprietate și alte drepturi reale		Referințe
27821 / 17/10/2019		
Act Administrativ nr. Titlu de proprietate nr. 20871, din 19/08/2019 emis de CJPSDPAT NEAMT;		
B1	Intabulare, drept de PROPRIETATE, dobandit prin Reconstituire, cota actuala 1/1, cota initiala 1/1	A1
	1) JUGARU GHEORGHE	
	2) JUGARU VASILE	

C. Partea III. SARCINI .

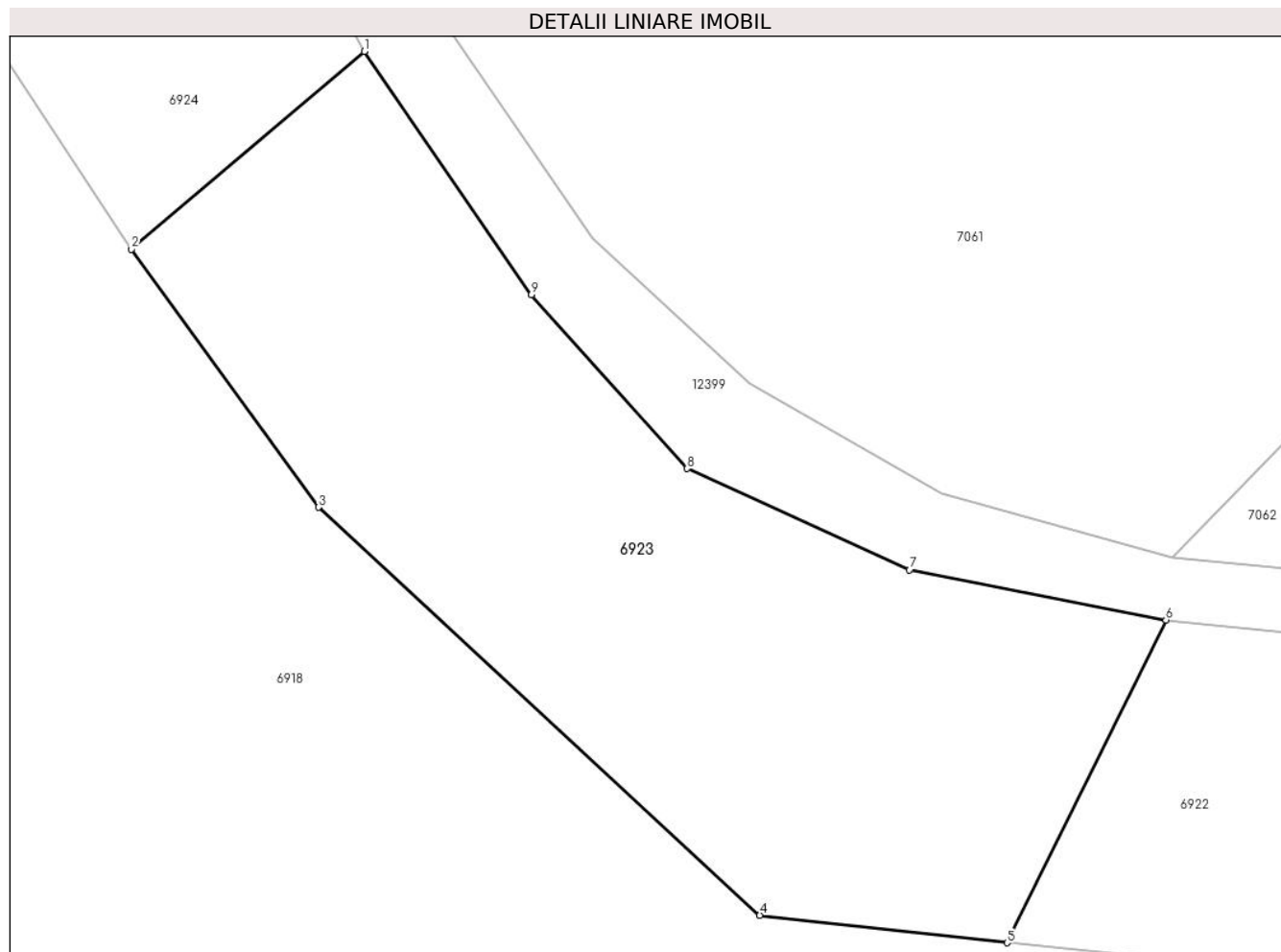
Inscrieri privind dezmembramintele dreptului de proprietate, drepturi reale de garanție și sarcini	Referințe
NU SUNT	

Anexa Nr. 1 La Partea I

Teren

Nr cadastral	Suprafața (mp)*	Observații / Referințe
51369	1.245	

* Suprafața este determinată în planul de proiecție Stereo 70.



Date referitoare la teren

Crt	Categorie folosință	Intravilan	Suprafața (mp)	Tarla	Parcelă	Nr. topo	Observații / Referințe
1	padure	NU	1.245	-	-	-	PV 1017/16.05.2012

Lungime Segmente

1) Valorile lungimilor segmentelor sunt obținute din proiecție în plan.

Punct început	X / Y	Punct sfârșit	X / Y	Lungime segment (** (m)
1	574.003,922 634.009,32	2	573.989,966 633.997,482	18.3
2	573.989,966 633.997,482	3	574.001,164 633.982,031	19.082
3	574.001,164 633.982,031	4	574.027,62 633.957,61	36.004
4	574.027,62 633.957,61	5	574.042,431 633.955,971	14.901
5	574.042,431 633.955,971	6	574.051,958 633.975,292	21.542

Punct început	X / Y	Punct sfârșit	X / Y	Lungime segment (** (m)
6	574.051,958 633.975,292	7	574.036,596 633.978,284	15.651
7	574.036,596 633.978,284	8	574.023,266 633.984,35	14.645
8	574.023,266 633.984,35	9	574.013,929 633.994,751	13.977
9	574.013,929 633.994,751	1	574.003,922 634.009,32	17.675

** Lungimile segmentelor sunt determinate în planul de proiecție Stereo 70 și sunt rotunjite la 1 milimetru.

*** Distanța dintre puncte este formată din segmente cumulate ce sunt mai mici decât valoarea 1 milimetru.

**DATE DESPRE IMOBILUL NR. 6924**

Oficiul de Cadastru și Publicitate Imobiliară NEAMT
Biroul de Cadastru și Publicitate Imobiliară Targu-Neamt

A. Partea I. Descrierea imobilului

TEREN Extravilan

Adresa: Jud. Neamt, O.S.Pipirig,U.P.II Mihaieti-u.a.107A%

Nr. Crt	Nr cadastral Nr. topografic	Suprafața* (mp)	Observații / Referințe
A1	51368	999	Sector cadastral:245 Teren neimpregmuit;

B. Partea II. Proprietari și acte

Inscrieri privitoare la dreptul de proprietate și alte drepturi reale		Referințe
20639 / 14/09/2017		
Act Administrativ nr. 18792 - titlu de proprietate, din 10/07/2017 emis de OCPI NEAMT;		
B1	Intabulare, drept de PROPRIETATE, dobandit prin Reconstituire, cota actuala 1/1, cota initiala 1/1 1) AGAPIE MARIA	A1

C. Partea III. SARCINI .

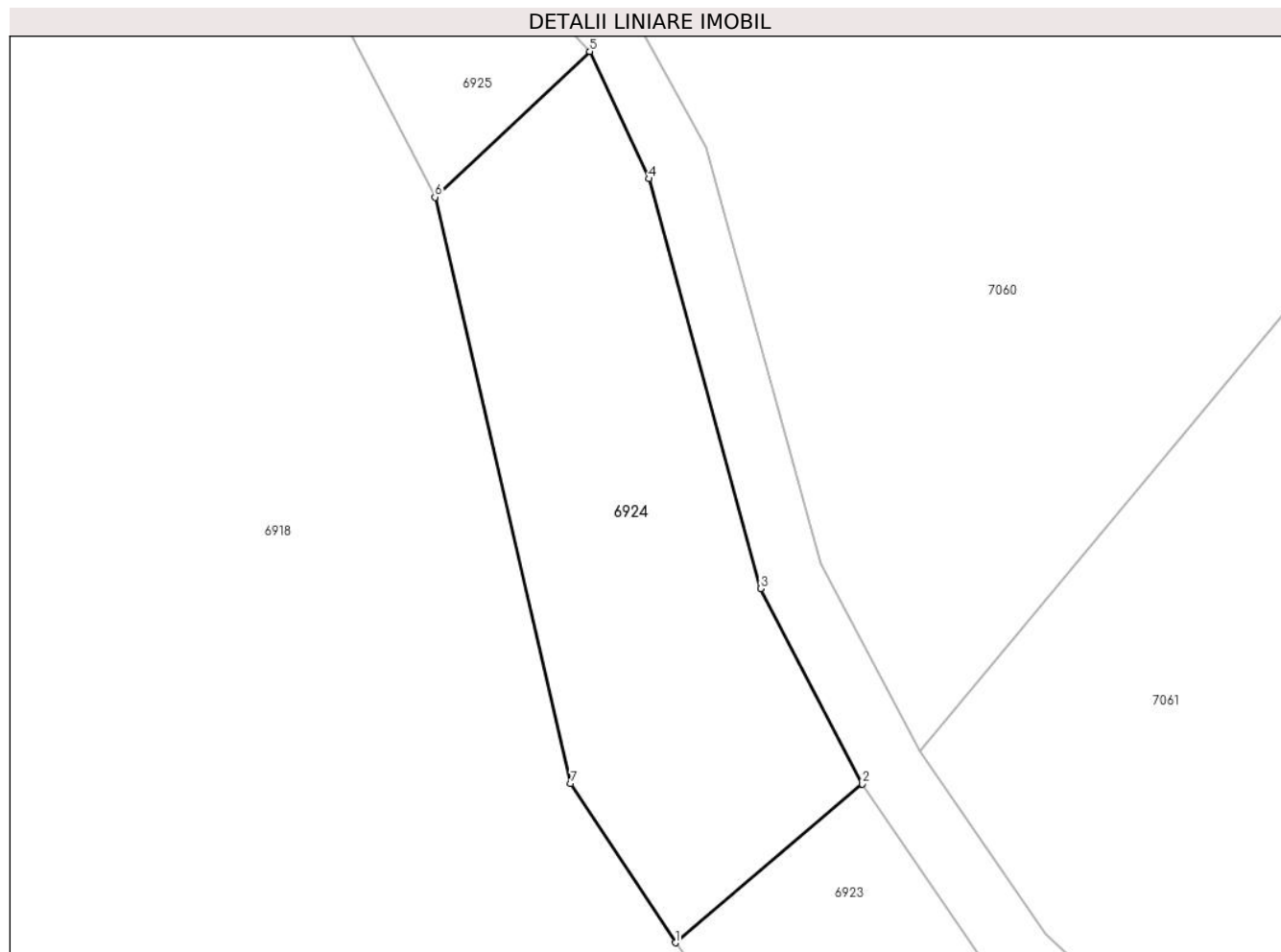
Inscrieri privind dezmembramintele dreptului de proprietate, drepturi reale de garanție și sarcini	Referințe
NU SUNT	

Anexa Nr. 1 La Partea I

Teren

Nr cadastral	Suprafața (mp)*	Observații / Referințe
51368	999	

* Suprafața este determinată în planul de proiecție Stereo 70.



Date referitoare la teren

Crt	Categorie folosință	Intravilan	Suprafața (mp)	Tarla	Parcelă	Nr. topo	Observații / Referințe
1	padure	NU	999	-	-	-	PV 1016/16.05.2012

Lungime Segmente

1) Valorile lungimilor segmentelor sunt obținute din proiecție în plan.

Punct început	X / Y	Punct sfârșit	X / Y	Lungime segment (** (m)
1	573.989,966 633.997,482	2	574.003,922 634.009,32	18.3
2	574.003,922 634.009,32	3	573.996,333 634.023,895	16.432
3	573.996,333 634.023,895	4	573.987,979 634.054,448	31.675
4	573.987,979 634.054,448	5	573.983,57 634.063,936	10.462
5	573.983,57 634.063,936	6	573.972,029 634.053,072	15.85

Punct început	X / Y	Punct sfârșit	X / Y	Lungime segment (** (m)
6	573.972,029 634.053,072	7	573.982,154 634.009,369	44.861
7	573.982,154 634.009,369	1	573.989,966 633.997,482	14.224

** Lungimile segmentelor sunt determinate în planul de proiecție Stereo 70 și sunt rotunjite la 1 milimetru.

*** Distanța dintre puncte este formată din segmente cumulate ce sunt mai mici decât valoarea 1 milimetru.

**DATE DESPRE IMOBILUL NR. 6925**

Oficiul de Cadastru și Publicitate Imobiliară NEAMT
Biroul de Cadastru și Publicitate Imobiliară Targu-Neamt

A. Partea I. Descrierea imobilului

TEREN Extravilan

Adresa: Jud. Neamt, O.S.Pipirig,U.P.II Mihaieti-u.a.107A%

Nr. Crt	Nr cadastral Nr. topografic	Suprafața* (mp)	Observații / Referințe
A1	51365	714	Sector cadastral:245 Teren neimprejmuit;

B. Partea II. Proprietari și acte

Inscrieri privitoare la dreptul de proprietate și alte drepturi reale		Referințe
17080 / 26/06/2019		
Act Administrativ nr. 20315 - titlu de proprietate, din 22/04/2019 emis de CJPSDPAT NEAMT;		
B1	Intabulare, drept de PROPRIETATE, dobandit prin Reconstituire, cota actuala 1/1, cota initiala 1/1 1) COJOCARU GAVRIL	A1

C. Partea III. SARCINI .

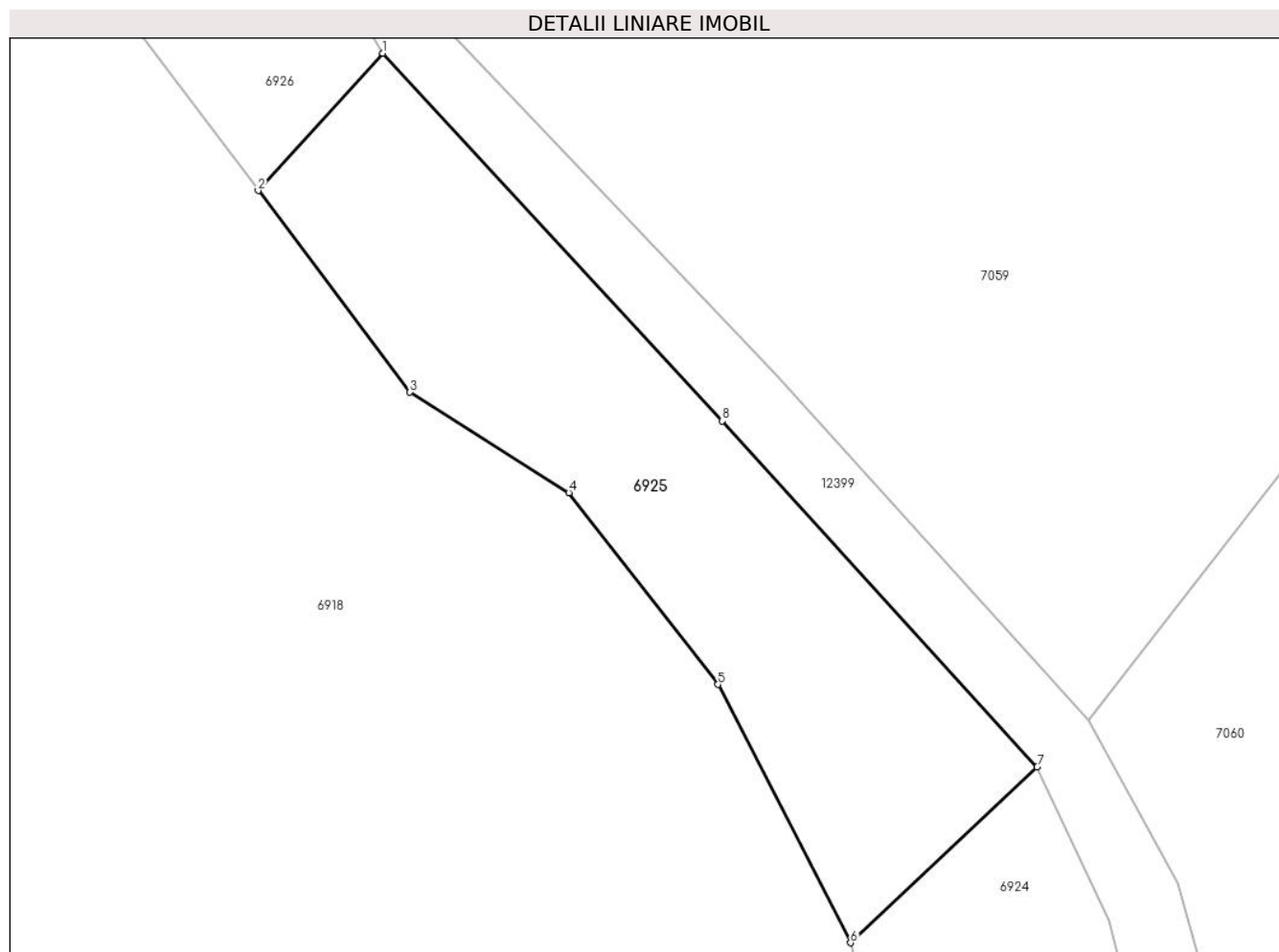
Inscrieri privind dezmembramintele dreptului de proprietate, drepturi reale de garanție și sarcini	Referințe
NU SUNT	

Anexa Nr. 1 La Partea I

Teren

Nr cadastral	Suprafața (mp)*	Observații / Referințe
51365	714	

* Suprafața este determinată în planul de proiecție Stereo 70.



Date referitoare la teren

Crt	Categorie folosință	Intravilan	Suprafața (mp)	Tarla	Parcelă	Nr. topo	Observații / Referințe
1	padure	NU	714	-	-	-	PV 1013/16.05.2012

Lungime Segmente

1) Valorile lungimilor segmentelor sunt obținute din proiecție în plan.

Punct început	X / Y	Punct sfârșit	X / Y	Lungime segment (** (m)
1	573.943,123 634.108,021	2	573.935,413 634.099,538	11.463
2	573.935,413 634.099,538	3	573.944,799 634.087,078	15.6
3	573.944,799 634.087,078	4	573.954,626 634.080,873	11.622
4	573.954,626 634.080,873	5	573.963,826 634.069,033	14.994
5	573.963,826 634.069,033	6	573.972,029 634.053,072	17.946

Punct început	X / Y	Punct sfârșit	X / Y	Lungime segment (** (m)
6	573.972,029 634.053,072	7	573.983,57 634.063,936	15.85
7	573.983,57 634.063,936	8	573.964,099 634.085,302	28.907
8	573.964,099 634.085,302	1	573.943,123 634.108,021	30.922

** Lungimile segmentelor sunt determinate în planul de proiecție Stereo 70 și sunt rotunjite la 1 milimetru.

*** Distanța dintre puncte este formată din segmente cumulate ce sunt mai mici decât valoarea 1 milimetru.

**DATE DESPRE IMOBILUL NR. 6926**

Oficiul de Cadastru și Publicitate Imobiliară NEAMT
Biroul de Cadastru și Publicitate Imobiliară Targu-Neamt

A. Partea I. Descrierea imobilului

TEREN Extravilan

Adresa: Jud. Neamt, O.S.Pipirig,U.P.II Mihaieti-u.a.107A%

Nr. Crt	Nr cadastral Nr. topografic	Suprafața* (mp)	Observații / Referințe
A1	51364	594	Sector cadastral:245 Teren neimpregmuit;

B. Partea II. Proprietari și acte

Inscrieri privitoare la dreptul de proprietate și alte drepturi reale		Referințe
31473 / 16/11/2018		
Act Administrativ nr. Titlu Proprietate nr. 19440, din 14/08/2018 emis de CJSIPT NEAMT (act administrativ nr Referat admitere nr. 9874 din 15.04.2014, emis de OCPI NEAMT);		
B1	Intabulare, drept de PROPRIETATE, dobandit prin Reconstituire, cota actuala 1/1, cota initiala 1/1 1) POPA NECULAI	A1

C. Partea III. SARCINI .

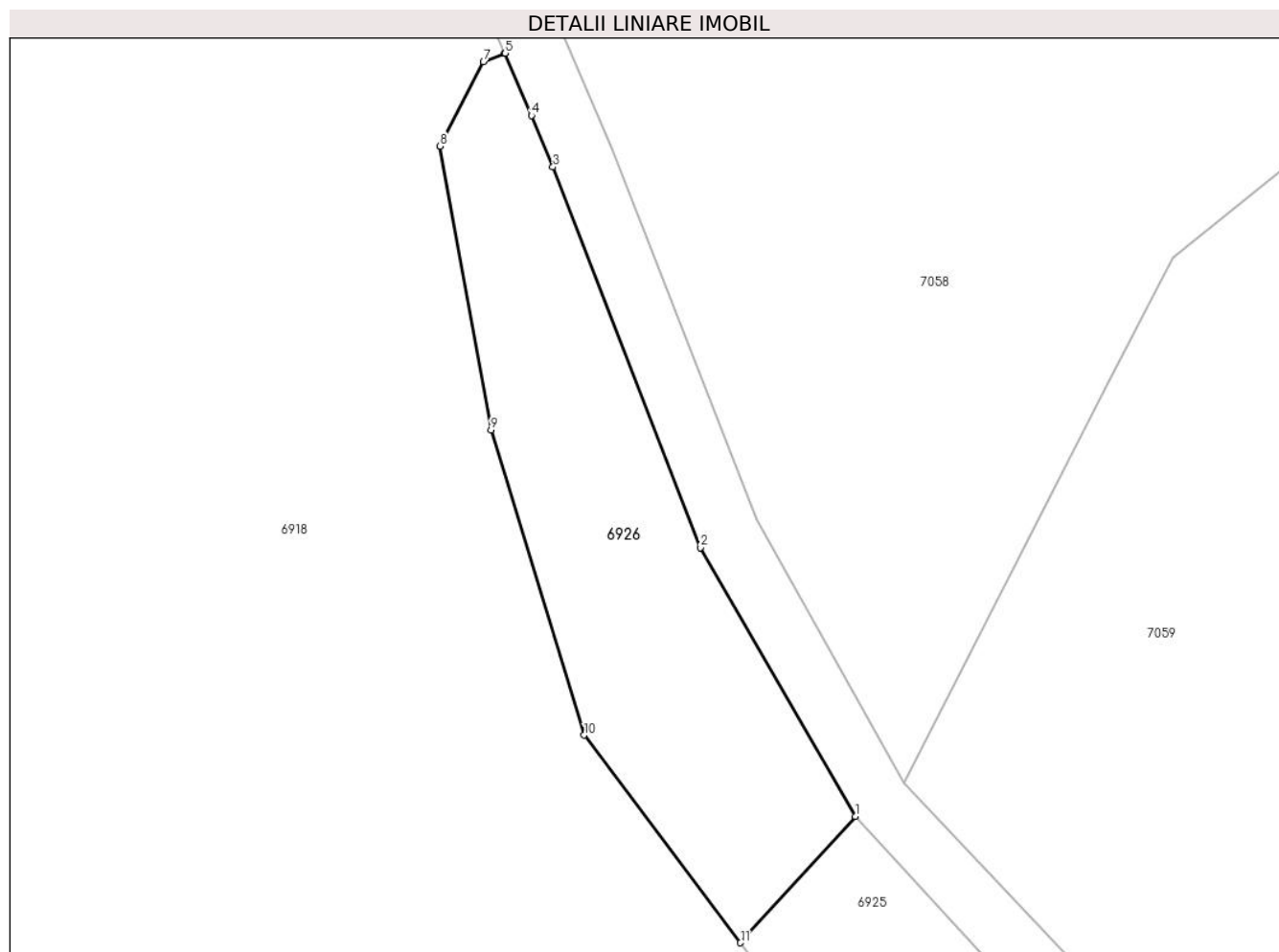
Inscrieri privind dezmembramintele dreptului de proprietate, drepturi reale de garanție și sarcini	Referințe
NU SUNT	

Anexa Nr. 1 La Partea I

Teren

Nr cadastral	Suprafața (mp)*	Observații / Referințe
51364	594	

* Suprafața este determinată în planul de proiecție Stereo 70.



Date referitoare la teren

Crt	Categorie folosință	Intravilan	Suprafața (mp)	Tarla	Parcelă	Nr. topo	Observații / Referințe
1	padure	NU	594	-	-	-	PV 1012/16.05.2012

Lungime Segmente

1) Valorile lungimilor segmentelor sunt obținute din proiecție în plan.

Punct început	X / Y	Punct sfârșit	X / Y	Lungime segment (** (m)
1	573.943,123 634.108,021	2	573.932,708 634.126,076	20.844
2	573.932,708 634.126,076	3	573.922,81 634.151,659	27.431
3	573.922,81 634.151,659	4	573.921,358 634.155,115	3.749
4	573.921,358 634.155,115	5	573.919,603 634.159,295	4.533
5	573.919,603 634.159,295	6	573.919,565 634.159,28	0.041

Punct început	X / Y	Punct sfârșit	X / Y	Lungime segment (** (m)
6	573.919,565 634.159,28	7	573.918,131 634.158,704	1.545
7	573.918,131 634.158,704	8	573.915,229 634.153,053	6.353
8	573.915,229 634.153,053	9	573.918,652 634.133,992	19.366
9	573.918,652 634.133,992	10	573.924,909 634.113,483	21.442
10	573.924,909 634.113,483	11	573.935,413 634.099,538	17.458
11	573.935,413 634.099,538	1	573.943,123 634.108,021	11.463

** Lungimile segmentelor sunt determinate în planul de proiecție Stereo 70 și sunt rotunjite la 1 milimetru.

*** Distanța dintre puncte este formată din segmente cumulate ce sunt mai mici decât valoarea 1 milimetru.

**DATE DESPRE IMOBILUL NR. 6927**

Oficiul de Cadastru și Publicitate Imobiliară NEAMT
Biroul de Cadastru și Publicitate Imobiliară Targu-Neamt

A. Partea I. Descrierea imobilului

TEREN Extravilan

Adresa: Jud. Neamt, O.S.Pipirig,U.P.II Mihaieti-u.a.107A%

Nr. Crt	Nr cadastral Nr. topografic	Suprafața* (mp)	Observații / Referințe
A1	51360	1.499	Sector cadastral:245 Teren neimpregmuit;

B. Partea II. Proprietari și acte

Inscrieri privitoare la dreptul de proprietate și alte drepturi reale	Referințe
21318 / 21/09/2021	
Act Administrativ nr. TITLU DE PROPRIETATE nr. 22150, din 16/08/2021 emis de CJPSDPAT NEAMT (act administrativ nr CERTIFICAT DE DECES nr. 59 din 27.11.1957, emis de PRIMARIA PIPIRIG);	
B1	A1
Intabulare, drept de PROPRIETATE, dobandit prin Reconstituire, cota actuala 1/1, cota initiala 1/1	
1) COJOCARU ANA	
2) MARCU MARIA	
3) DOCHIȚA ECATERINA	

C. Partea III. SARCINI .

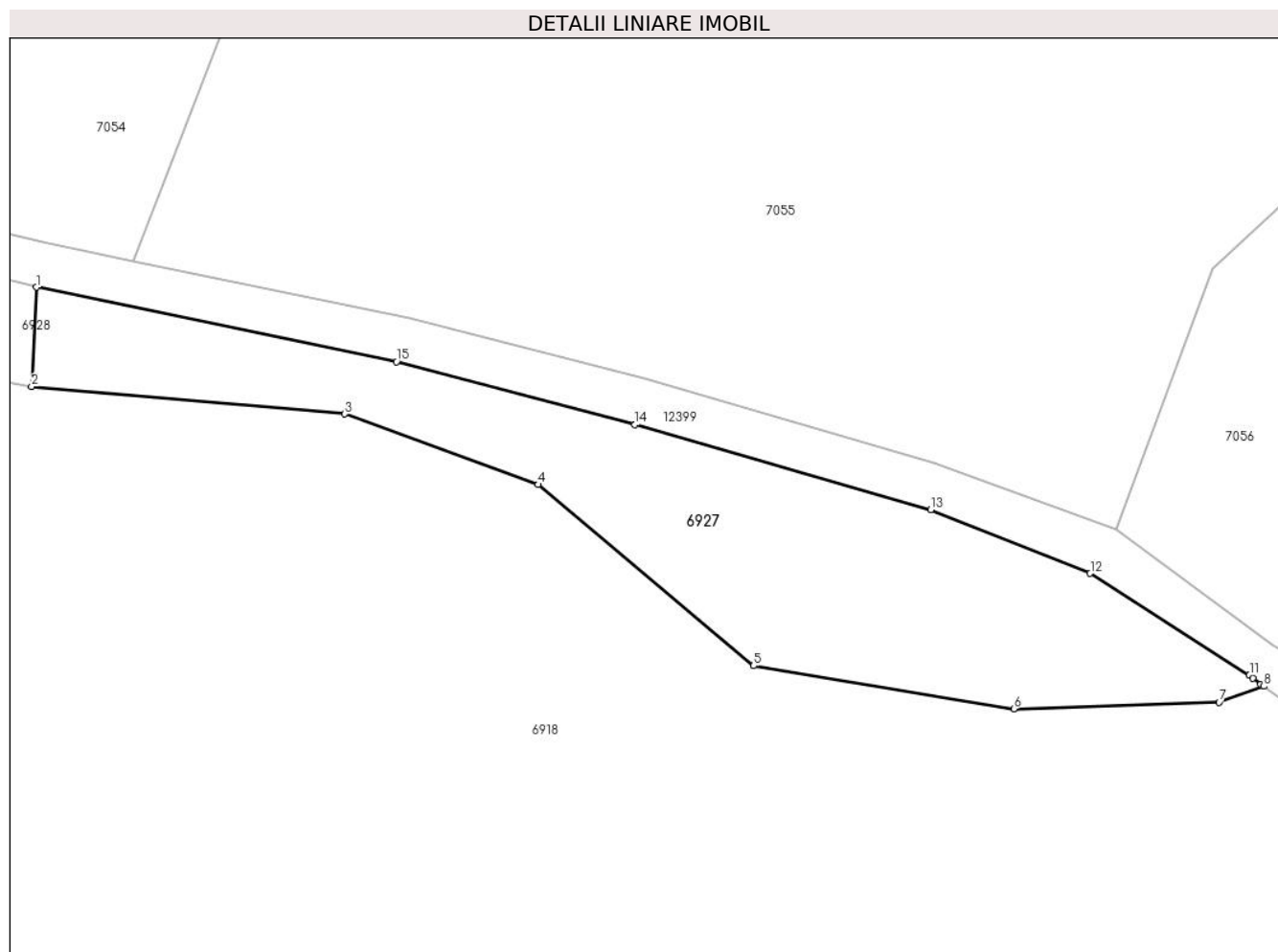
Inscrieri privind dezmembramintele dreptului de proprietate, drepturi reale de garanție și sarcini	Referințe
NU SUNT	

Anexa Nr. 1 La Partea I

Teren

Nr cadastral	Suprafața (mp)*	Observații / Referințe
51360	1.499	

* Suprafața este determinată în planul de proiecție Stereo 70.



Date referitoare la teren

Crt	Categorie folosință	Intravilan	Suprafața (mp)	Tarla	Parcelă	Nr. topo	Observații / Referințe
1	padure	NU	1.499	-	-	-	PV 1009/16.05.2012

Lungime Segmente

1) Valorile lungimilor segmentelor sunt obținute din proiecție în plan.

Punct început	X / Y	Punct sfârșit	X / Y	Lungime segment (** (m)
1	573.667,482 634.324,167	2	573.666,964 634.314,058	10.122
2	573.666,964 634.314,058	3	573.698,833 634.311,29	31.989
3	573.698,833 634.311,29	4	573.718,489 634.304,102	20.929
4	573.718,489 634.304,102	5	573.740,428 634.285,682	28.646
5	573.740,428 634.285,682	6	573.766,919 634.281,309	26.85

Punct început	X / Y	Punct sfârşit	X / Y	Lungime segment (** (m)
6	573.766,919 634.281,309	7	573.787,791 634.281,982	20.883
7	573.787,791 634.281,982	8	573.792,335 634.283,588	4.819
8	573.792,335 634.283,588	9	573.792,039 634.283,818	0.375
9	573.792,039 634.283,818	10	573.791,235 634.284,44	1.017
10	573.791,235 634.284,44	11	573.790,888 634.284,709	0.439
11	573.790,888 634.284,709	12	573.774,682 634.295,078	19.239
12	573.774,682 634.295,078	13	573.758,465 634.301,542	17.458
13	573.758,465 634.301,542	14	573.728,356 634.310,194	31.327
14	573.728,356 634.310,194	15	573.704,1 634.316,602	25.088
15	573.704,1 634.316,602	1	573.667,482 634.324,167	37.391

** Lungimile segmentelor sunt determinate în planul de proiecție Stereo 70 și sunt rotunjite la 1 milimetru.

*** Distanța dintre puncte este formată din segmente cumulate ce sunt mai mici decât valoarea 1 milimetru.

**DATE DESPRE IMOBILUL NR. 6928**

Oficiul de Cadastru și Publicitate Imobiliară NEAMT
Biroul de Cadastru și Publicitate Imobiliară Targu-Neamt

A. Partea I. Descrierea imobilului

TEREN Extravilan

Adresa: Jud. Neamt, O.S.Pipirig,U.P.II Mihaieti-u.a.107A%

Nr. Crt	Nr cadastral Nr. topografic	Suprafața* (mp)	Observații / Referințe
A1	51359	1.383	Sector cadastral:245 Teren neimpregmuit;

B. Partea II. Proprietari și acte

Inscrieri privitoare la dreptul de proprietate și alte drepturi reale		Referințe
21293 / 21/09/2021		
Act Administrativ nr. TITLU DE PROPRIETATE nr. 22125, din 16/08/2021 emis de OCPI NEAMT (act administrativ nr CERTIFICAT DE DECES nr. 7 din 26.01.1969, emis de PRIMARIA PIPIRIG);		
B1	Intabulare, drept de PROPRIETATE, dobandit prin Reconstituire, cota actuala 1/1, cota initiala 1/1	A1
	<ol style="list-style-type: none"> 1) ȚÂRDEA VASILE 2) ȚÂRDEA GHEORGHE CRISTINEL 3) ȚÂRDEA NICOLAE 4) ȚÂRDEA IONUȚ DANIEL 5) PRICOPIE MARIA 6) POPA JĂNIȚA 7) MUTU MARIA 8) ȚÂRDEA VASILE 9) ȚÂRDEA GHEORGHE 10) COMAN VÂRVARA 11) LIPAN ANA 12) COJOCARU VASILE 13) COJOCARU DUMITRU 14) CURCĂ FLORICA 15) COJOCARU GHEORGHE 16) VRĂCEANU IOANA 17) COJOCARU MIHAI 	

C. Partea III. SARCINI .

Inscrieri privind dezmembramintele dreptului de proprietate, drepturi reale de garanție și sarcini	Referințe
NU SUNT	

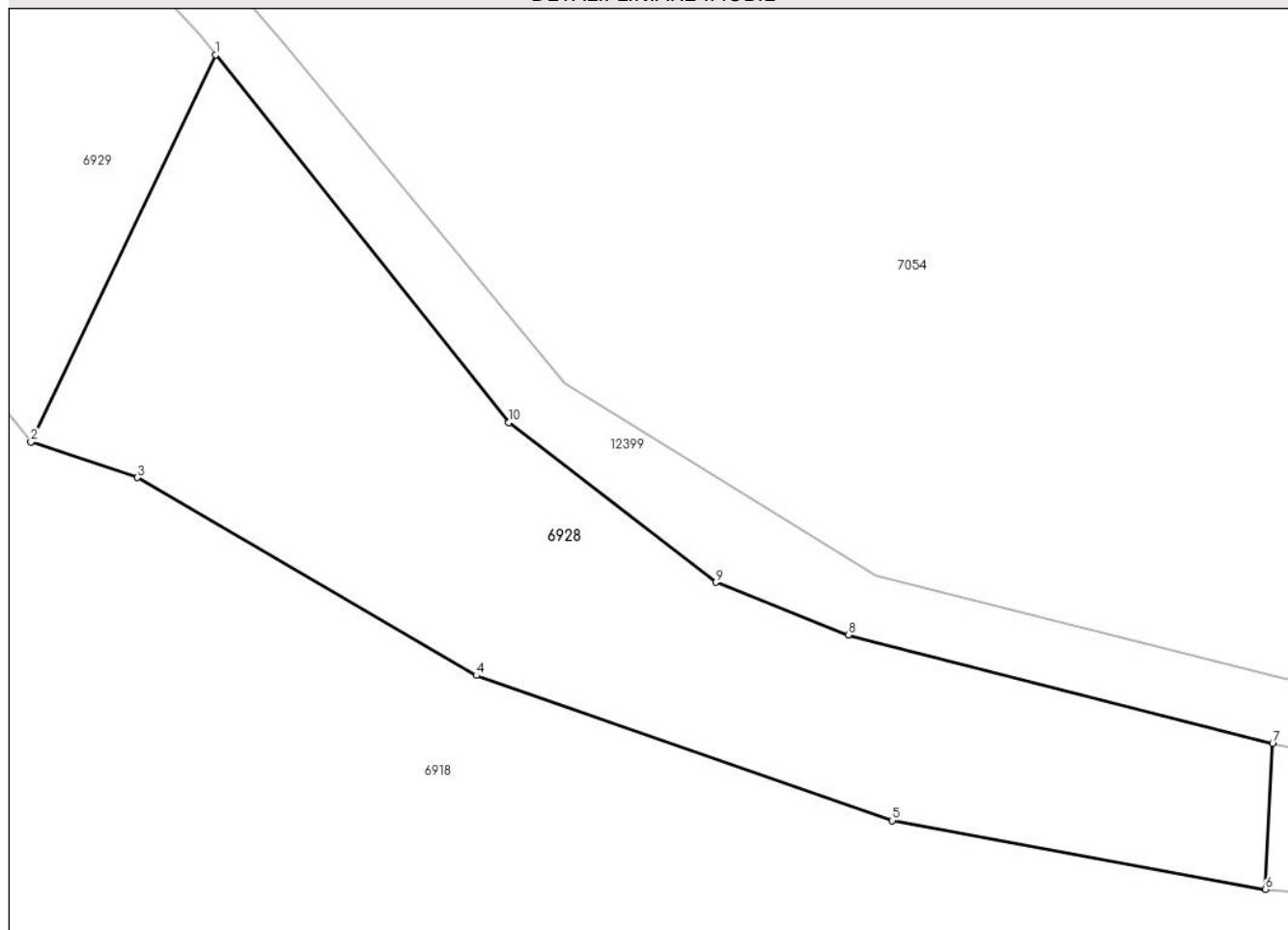
Anexa Nr. 1 La Partea I

Teren

Nr cadastral	Suprafața (mp)*	Observații / Referințe
51359	1.383	

* Suprafața este determinată în planul de proiecție Stereo 70.

DETALII LINIARE IMOBIL



Date referitoare la teren

Crt	Categorie folosință	Intravilan	Suprafața (mp)	Tarla	Parcelă	Nr. topo	Observații / Referințe
1	padure	NU	1.383	-	-	-	PV 1008/16.05.2012

Lungime Segmente

1) Valorile lungimilor segmentelor sunt obținute din proiecție în plan.

Punct început	X / Y	Punct sfârșit	X / Y	Lungime segment (** (m)
1	573.594,119 634.371,899	2	573.581,304 634.345,085	29.719
2	573.581,304 634.345,085	3	573.588,706 634.342,604	7.807
3	573.588,706 634.342,604	4	573.612,203 634.328,891	27.206
4	573.612,203 634.328,891	5	573.641,093 634.318,83	30.592
5	573.641,093 634.318,83	6	573.666,964 634.314,058	26.307

Punct început	X / Y	Punct sfârșit	X / Y	Lungime segment (** (m)
6	573.666,964 634.314,058	7	573.667,482 634.324,167	10.122
7	573.667,482 634.324,167	8	573.638,042 634.331,706	30.39
8	573.638,042 634.331,706	9	573.628,838 634.335,347	9.898
9	573.628,838 634.335,347	10	573.614,468 634.346,433	18.149
10	573.614,468 634.346,433	1	573.594,119 634.371,899	32.598

** Lungimile segmentelor sunt determinate în planul de proiecție Stereo 70 și sunt rotunjite la 1 milimetru.

*** Distanța dintre puncte este formată din segmente cumulate ce sunt mai mici decât valoarea 1 milimetru.

**DATE DESPRE IMOBILUL NR. 6929**

Oficiul de Cadastru și Publicitate Imobiliară NEAMT
Biroul de Cadastru și Publicitate Imobiliară Targu-Neamt

A. Partea I. Descrierea imobilului

TEREN Extravilan

Adresa: Jud. Neamt, O.S.Pipirig,U.P.II Mihaieti-u.a.105%,106A%

Nr. Crt	Nr cadastral Nr. topografic	Suprafața* (mp)	Observații / Referințe
A1	51454	3.167	Sector cadastral:245 Teren neimprejmuit;

B. Partea II. Proprietari și acte

Inscrieri privitoare la dreptul de proprietate și alte drepturi reale		Referințe
1101 / 11/01/2018		
Act Administrativ nr. Titlu Proprietate nr. 19093, din 14/11/2017 emis de CJPSDPAT NEAMT;		
B1	Intabulare, drept de PROPRIETATE, dobandit prin Reconstituire, cota actuala 1/1, cota initiala 1/1 1) AGAPIE ION 2) AGAPIE HARALAMBIE	A1

C. Partea III. SARCINI .

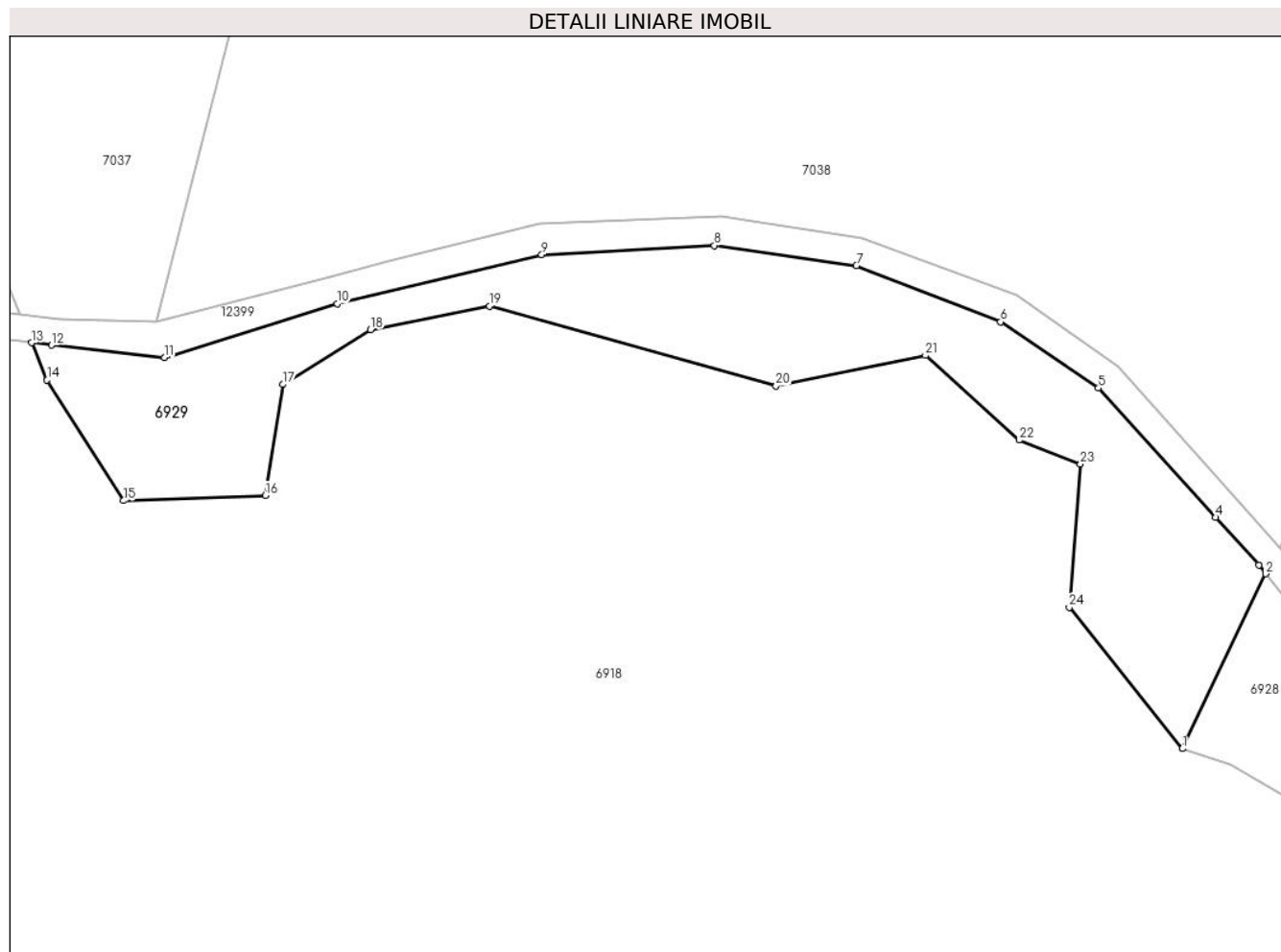
Inscrieri privind dezmembramintele dreptului de proprietate, drepturi reale de garanție și sarcini	Referințe
NU SUNT	

Anexa Nr. 1 La Partea I

Teren

Nr cadastral	Suprafața (mp)*	Observații / Referințe
51454	3.167	

* Suprafața este determinată în planul de proiecție Stereo 70.



Date referitoare la teren

Crt	Categorie folosință	Intra vilan	Suprafața (mp)	Tarla	Parcelă	Nr. topo	Observații / Referințe
1	padure	NU	3.007	-	-	-	PV 999/16.05.2012
2	padure	NU	160	-	-	-	

Lungime Segmente

1) Valorile lungimilor segmentelor sunt obținute din proiecție în plan.

Punct început	X / Y	Punct sfârșit	X / Y	Lungime segment (** (m)
1	573.581,304 634.345,085	2	573.594,119 634.371,899	29.719
3	573.593,057 634.373,258	4	573.586,404 634.380,564	9.881
5	573.568,419 634.400,393	6	573.553,393 634.410,551	18.137
7	573.531,251 634.419,181	8	573.509,435 634.422,268	22.033

Punct început	X / Y	Punct sfârșit	X / Y	Lungime segment (** (m)
2	573.594,119 634.371,899	3	573.593,057 634.373,258	1.725
4	573.586,404 634.380,564	5	573.568,419 634.400,393	26.77
6	573.553,393 634.410,551	7	573.531,251 634.419,181	23.764
8	573.509,435 634.422,268	9	573.482,916 634.420,869	26.556

Punct început	X / Y	Punct sfârșit	X / Y	Lungime segment (** (m)
9	573.482,916 634.420,869	10	573.451,49 634.413,333	32.317
11	573.424,987 634.405,088	12	573.407,656 634.406,993	17.435
13	573.404,593 634.407,37	14	573.406,947 634.401,62	6.213
15	573.418,707 634.383,125	16	573.440,461 634.383,942	21.769
17	573.443,147 634.400,954	18	573.456,659 634.409,38	15.924
19	573.474,916 634.412,959	20	573.518,9 634.400,692	45.663
21	573.541,869 634.405,416	22	573.556,23 634.392,41	19.375
23	573.565,652 634.388,753	24	573.563,93 634.366,752	22.068

Punct început	X / Y	Punct sfârșit	X / Y	Lungime segment (** (m)
10	573.451,49 634.413,333	11	573.424,987 634.405,088	27.756
12	573.407,656 634.406,993	13	573.404,593 634.407,37	3.086
14	573.406,947 634.401,62	15	573.418,707 634.383,125	21.917
16	573.440,461 634.383,942	17	573.443,147 634.400,954	17.223
18	573.456,659 634.409,38	19	573.474,916 634.412,959	18.604
20	573.518,9 634.400,692	21	573.541,869 634.405,416	23.45
22	573.556,23 634.392,41	23	573.565,652 634.388,753	10.107
24	573.563,93 634.366,752	1	573.581,304 634.345,085	27.773

** Lungimile segmentelor sunt determinate în planul de proiecție Stereo 70 și sunt rotunjite la 1 milimetru.

*** Distanța dintre puncte este formată din segmente cumulate ce sunt mai mici decât valoarea 1 milimetru.

**DATE DESPRE IMOBILUL NR. 7012**

Oficiul de Cadastru și Publicitate Imobiliară NEAMT
Biroul de Cadastru și Publicitate Imobiliară Targu-Neamt

A. Partea I. Descrierea imobilului

TEREN Necunoscut

Adresa: Loc. Pluton, Jud. Neamt, si extravilan UAT Pipirig

Nr. Crt	Nr cadastral Nr. topografic	Suprafața* (mp)	Observații / Referințe
A1		Din acte: 468.100 Masurata: 16.383	Sector cadastral:245 Teren neimprejmuit; DIFERENTA DE SUPRAFATA INSCRISA IN INVENTARUL BUNURILOR DIN DOMENIUL PUBLIC AL STATULUI SE REGASESTE IN ALTE SECTOARE CADASTRALE

B. Partea II. Proprietari și acte

Inscrieri privitoare la dreptul de proprietate și alte drepturi reale		Referințe
7012 / 13/01/2023		
Act Administrativ nr. 1705, din 21/12/2006 emis de GUVERNUL ROMANIEI;		
B1	Intabulare, drept de PROPRIETATE, dobandit prin Lege, cota actuala 1/1, cota initiala 1/1 1) STATUL ROMAN , CIF:9999999999999, -domeniul public	A1
Act Administrativ nr. 982, din 29/12/1998 emis de GUVERNUL ROMANIEI (ORDINUL 182/26.02.2018 AVIZ CTAS 895/13.12.2017 EXTRAS DIN AMENAJAMENTUL SILVIC AL UNITATILOR DE PRODUCTIE);		
B2	Intabulare, drept de ADMINISTRARE, dobandit prin Lege, cota actuala 1/1 1) RNP - ROMSILVA - PRIN DIRECTIA SILVICA NEAMT , CIF:1590120	A1

C. Partea III. SARCINI .

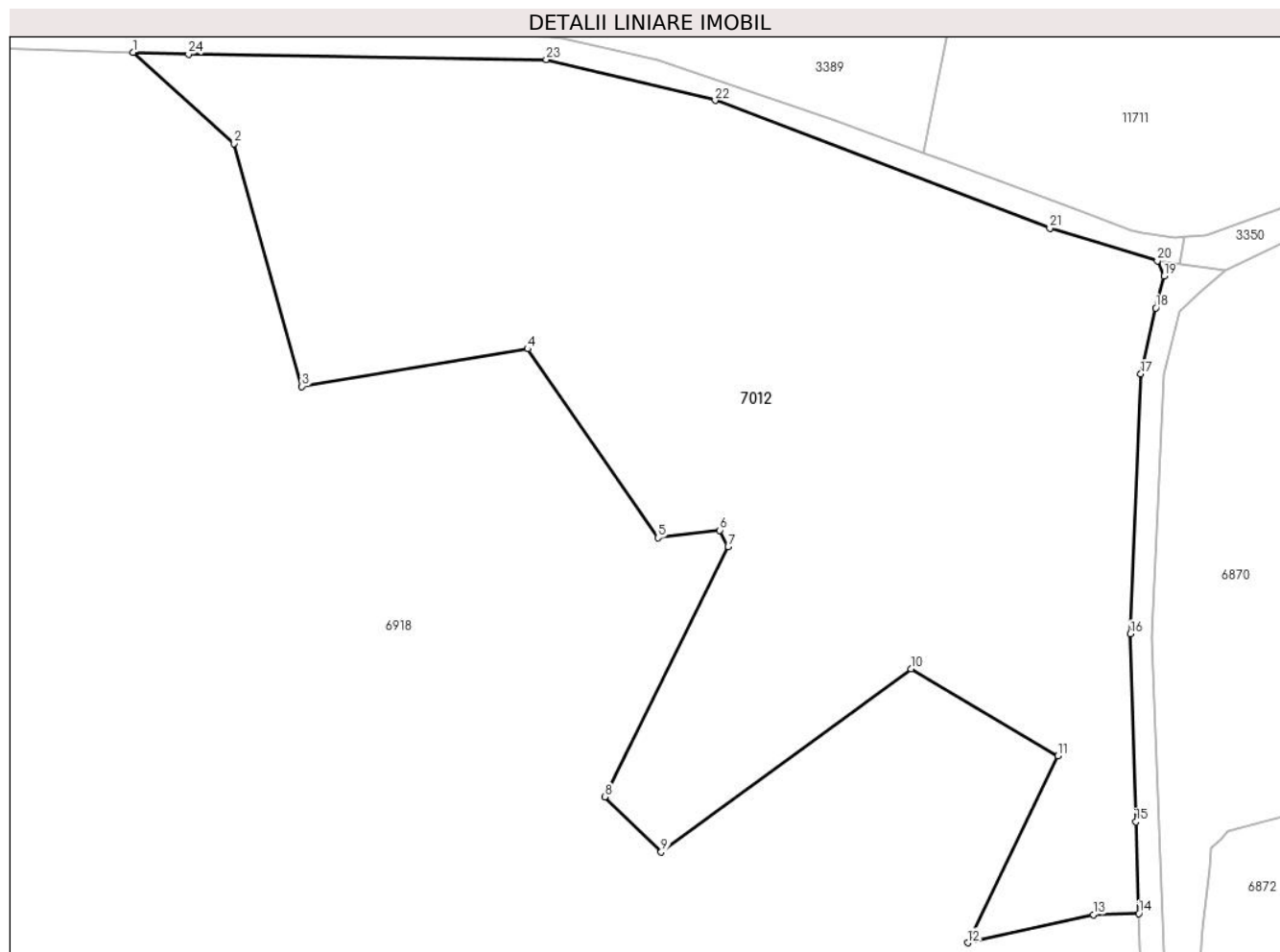
Inscrieri privind dezmembramintele dreptului de proprietate, drepturi reale de garanție și sarcini	Referințe
NU SUNT	

Anexa Nr. 1 La Partea I

Teren

Nr cadastral	Suprafața (mp)*	Observații / Referințe
	Din acte: 468.100 Masurata: 16.383	DIFERENTA DE SUPRAFATA INSCRISA IN INVENTARUL BUNURILOR DIN DOMENIUL PUBLIC AL STATULUI SE REGASESTE IN ALTE SECTOARE CADASTRALE

* Suprafața este determinată în planul de proiecție Stereo 70.



Date referitoare la teren

Crt	Categorie folosință	Intra vilan	Suprafața (mp)	Tarla	Parcelă	Nr. topo	Observații / Referințe
1	faneata	DA	15.481	UP II Mihaieti	UA 95A, 96A	-	UP II Mihaieti - Pipirig,UA 95A, 96A - Conform amenajamentului silvic al UP II Pipirig, in tabelul de descriere parcelara, parcela este identificata cu categoria de folosinta 'faneata'
1	faneata	NU	375	UP II Mihaieti	UA 95A, 96A	-	UP II Mihaieti - Pipirig,UA 95A, 96A - Conform amenajamentului silvic al UP II Pipirig, in tabelul de descriere parcelara, parcela este identificata cu categoria de folosinta 'faneata'
1	faneata	NU	527	UP II Mihaieti	UA 95A, 96A	-	UP II Mihaieti - Pipirig,UA 95A, 96A - Conform amenajamentului silvic al UP II Pipirig, in tabelul de descriere parcelara, parcela este identificata cu categoria de folosinta 'faneata'

Lungime Segmente

1) Valorile lungimilor segmentelor sunt obținute din proiecție în plan.

Punct început	X / Y	Punct sfârșit	X / Y	Lungime segment (** (m)
1	574.817,286 633.759,614	2	574.836,919 633.741,868	26.465
3	574.850,081 633.694,603	4	574.894,023 633.701,899	44.544
5	574.919,415 633.665,127	6	574.931,447 633.666,603	12.122
7	574.933,046 633.663,393	8	574.909,024 633.614,71	54.287
9	574.919,997 633.603,972	10	574.968,635 633.639,614	60.299
11	574.997,201 633.622,659	12	574.979,686 633.586,312	40.347
13	575.004,144 633.591,799	14	575.012,969 633.592,019	8.828
15	575.012,432 633.609,874	16	575.011,333 633.646,425	36.568
17	575.013,382 633.697,003	18	575.016,292 633.709,861	13.183
19	575.017,88 633.716,054	20	575.016,625 633.719,056	3.254
21	574.995,671 633.725,42	22	574.930,559 633.750,263	69.69
23	574.897,653 633.758,22	24	574.828,005 633.759,274	69.656

Punct început	X / Y	Punct sfârșit	X / Y	Lungime segment (** (m)
2	574.836,919 633.741,868	3	574.850,081 633.694,603	49.063
4	574.894,023 633.701,899	5	574.919,415 633.665,127	44.687
6	574.931,447 633.666,603	7	574.933,046 633.663,393	3.586
8	574.909,024 633.614,71	9	574.919,997 633.603,972	15.353
10	574.968,635 633.639,614	11	574.997,201 633.622,659	33.219
12	574.979,686 633.586,312	13	575.004,144 633.591,799	25.066
14	575.012,969 633.592,019	15	575.012,432 633.609,874	17.863
16	575.011,333 633.646,425	17	575.013,382 633.697,003	50.619
18	575.016,292 633.709,861	19	575.017,88 633.716,054	6.393
20	575.016,625 633.719,056	21	574.995,671 633.725,42	21.899
22	574.930,559 633.750,263	23	574.897,653 633.758,22	33.854
24	574.828,005 633.759,274	1	574.817,286 633.759,614	10.724

** Lungimile segmentelor sunt determinate în planul de proiecție Stereo 70 și sunt rotunjite la 1 milimetru.

*** Distanța dintre puncte este formată din segmente cumulate ce sunt mai mici decât valoarea 1 milimetru.

**DATE DESPRE IMOBILUL NR. 7020**

Oficiul de Cadastru și Publicitate Imobiliară NEAMT
Biroul de Cadastru și Publicitate Imobiliară Targu-Neamt

A. Partea I. Descrierea imobilului

TEREN Extravilan

Adresa: Jud. Neamt, O.S.Pipirig,U.P.II Mihaieti-u.a.104%

Nr. Crt	Nr cadastral Nr. topografic	Suprafața* (mp)	Observații / Referințe
A1	51442	12.426	Sector cadastral:245 Teren neimpregmuit;

B. Partea II. Proprietari și acte

Inscrieri privitoare la dreptul de proprietate și alte drepturi reale	Referințe
33207 / 23/12/2019	
Act Notarial nr. Contract de vânzare aut nr. 7702, din 23/12/2019 emis de NP Teodorescu Mihaela;	
B9	A1
Intabulare, drept de PROPRIETATE, cu titlu de drept de cumpărare, dobandit prin Conventie, cota actuala 1/1, cota initiala 1/1	
1) AGAPIE ILIE	
2) AGAPIE IONELA, bun comun	

C. Partea III. SARCINI .

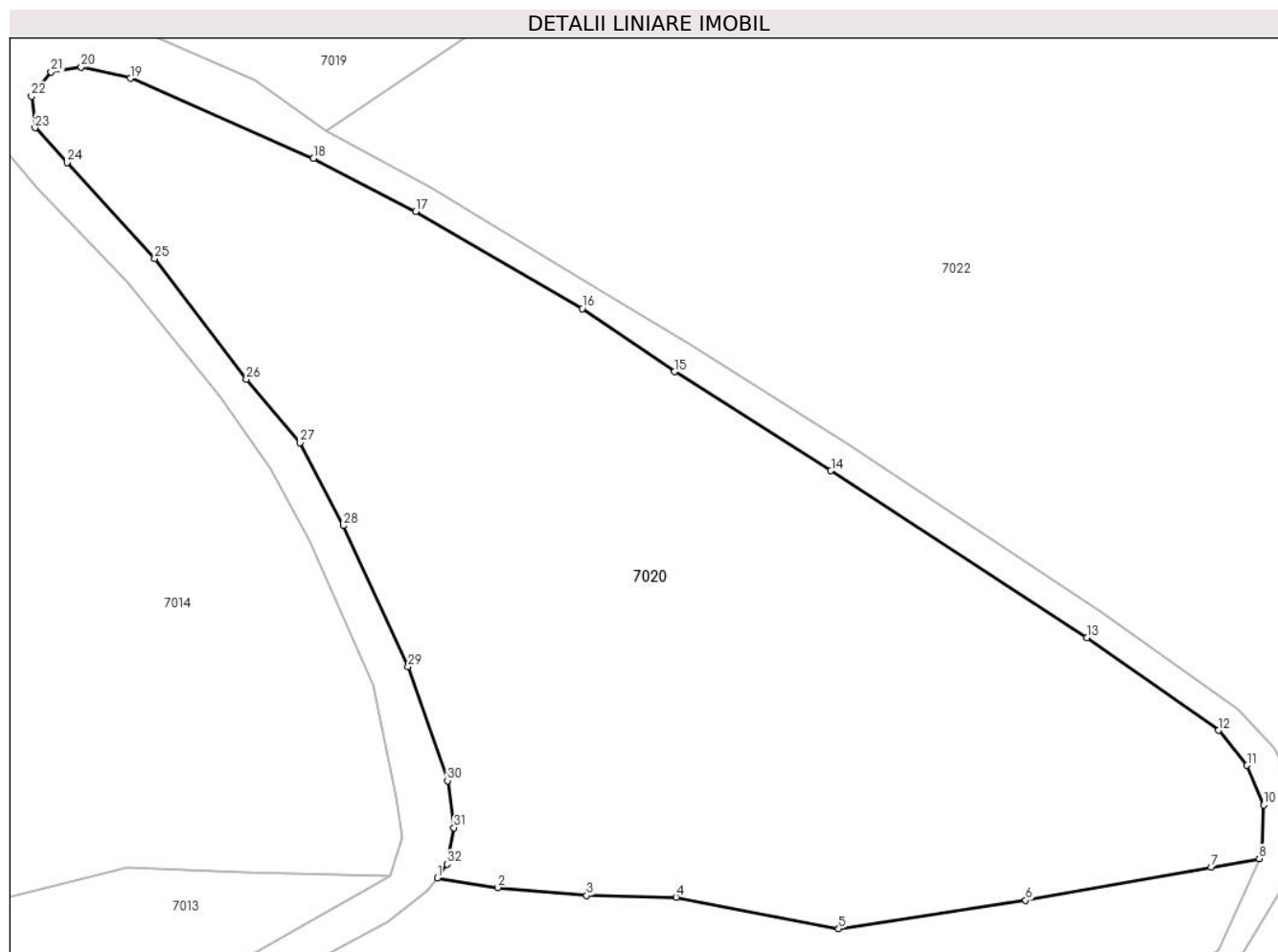
Inscrieri privind dezmembramintele dreptului de proprietate, drepturi reale de garanție și sarcini	Referințe
NU SUNT	

Anexa Nr. 1 La Partea I

Teren

Nr cadastral	Suprafața (mp)*	Observații / Referințe
51442	12.426	

* Suprafața este determinată în planul de proiecție Stereo 70.



Date referitoare la teren

Crt	Categorie folosință	Intravilan	Suprafața (mp)	Tarla	Parcelă	Nr. topo	Observații / Referințe
1	padure	NU	12.426	-	-	-	PV 986/16.05.2012

Lungime Segmente

1) Valorile lungimilor segmentelor sunt obținute din proiecție în plan.

Punct început	X / Y	Punct sfârșit	X / Y	Lungime segment (** (m))
1	572.650,599 635.200,721	2	572.660,75 635.199,092	10.281
3	572.675,686 635.197,75	4	572.690,718 635.197,485	15.034
5	572.718,063 635.192,163	6	572.749,484 635.196,918	31.779
7	572.780,624 635.202,504	8	572.788,723 635.203,954	8.228
9	572.789,32 635.205,429	10	572.789,474 635.212,943	7.516

Punct început	X / Y	Punct sfârșit	X / Y	Lungime segment (** (m))
2	572.660,75 635.199,092	3	572.675,686 635.197,75	14.996
4	572.690,718 635.197,485	5	572.718,063 635.192,163	27.858
6	572.749,484 635.196,918	7	572.780,624 635.202,504	31.637
8	572.788,723 635.203,954	9	572.789,32 635.205,429	1.591
10	572.789,474 635.212,943	11	572.786,68 635.219,621	7.239

Punct început	X / Y	Punct sfârșit	X / Y	Lungime segment (** (m)
11	572.786,68 635.219,621	12	572.781,887 635.225,474	7.565
13	572.759,744 635.241,061	14	572.716,749 635.269,08	51.319
15	572.690,454 635.285,695	16	572.674,979 635.296,299	18.76
17	572.646,946 635.312,601	18	572.629,784 635.321,518	19.34
19	572.599,016 635.334,962	20	572.590,759 635.336,838	8.467
21	572.585,716 635.336,049	22	572.582,425 635.331,957	5.251
23	572.583,0 635.326,679	24	572.588,368 635.320,81	7.954
25	572.603,09 635.304,747	26	572.618,509 635.284,47	25.474
27	572.627,556 635.273,813	28	572.634,785 635.259,863	15.712
29	572.645,691 635.236,153	30	572.652,318 635.217,041	20.228
31	572.653,402 635.209,132	32	572.652,245 635.203,017	6.223

Punct început	X / Y	Punct sfârșit	X / Y	Lungime segment (** (m)
12	572.781,887 635.225,474	13	572.759,744 635.241,061	27.079
14	572.716,749 635.269,08	15	572.690,454 635.285,695	31.104
16	572.674,979 635.296,299	17	572.646,946 635.312,601	32.428
18	572.629,784 635.321,518	19	572.599,016 635.334,962	33.577
20	572.590,759 635.336,838	21	572.585,716 635.336,049	5.104
22	572.582,425 635.331,957	23	572.583,0 635.326,679	5.309
24	572.588,368 635.320,81	25	572.603,09 635.304,747	21.789
26	572.618,509 635.284,47	27	572.627,556 635.273,813	13.979
28	572.634,785 635.259,863	29	572.645,691 635.236,153	26.098
30	572.652,318 635.217,041	31	572.653,402 635.209,132	7.983
32	572.652,245 635.203,017	1	572.650,599 635.200,721	2.825

** Lungimile segmentelor sunt determinate în planul de proiecție Stereo 70 și sunt rotunjite la 1 milimetru.

*** Distanța dintre puncte este formată din segmente cumulate ce sunt mai mici decât valoarea 1 milimetru.

**DATE DESPRE IMOBILUL NR. 7025**

Oficiul de Cadastru și Publicitate Imobiliară NEAMT
Biroul de Cadastru și Publicitate Imobiliară Targu-Neamt

A. Partea I. Descrierea imobilului

TEREN Extravilan

Adresa: Jud. Neamt, O.S.Pipirig,U.P.II Mihaieti-u.a.104%

Nr. Crt	Nr cadastral Nr. topografic	Suprafața* (mp)	Observații / Referințe
A1	51443	10.000	Sector cadastral:245 Teren neimpregmuit;

B. Partea II. Proprietari și acte

Inscrieri privitoare la dreptul de proprietate și alte drepturi reale		Referințe
33205 / 23/12/2019		
Act Notarial nr. Contract de vânzare aut nr. 7702, din 23/12/2019 emis de NP Teodorescu Mihaela;		
B9	Intabulare, drept de PROPRIETATE, cu titlu de drept de cumpărare, dobandit prin Conventie, cota actuala 1/1, cota initiala 1/1	A1
	1) AGAPIE ILIE 2) AGAPIE IONELA , bun comun	

C. Partea III. SARCINI .

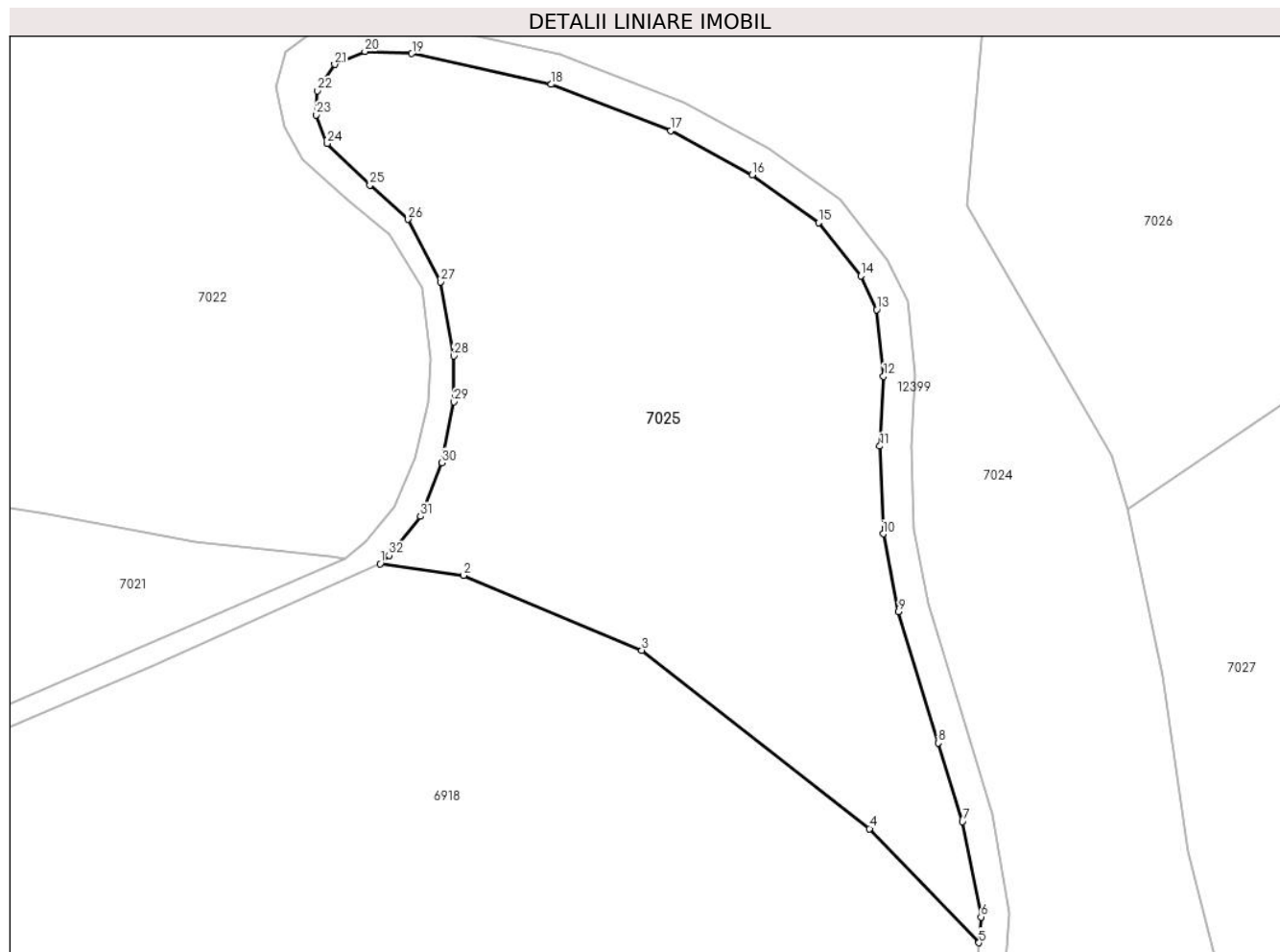
Inscrieri privind dezmembramintele dreptului de proprietate, drepturi reale de garanție și sarcini	Referințe
NU SUNT	

Anexa Nr. 1 La Partea I

Teren

Nr cadastral	Suprafața (mp)*	Observații / Referințe
51443	10.000	

* Suprafața este determinată în planul de proiecție Stereo 70.



Date referitoare la teren

Crt	Categorie folosință	Intra vilan	Suprafața (mp)	Tarla	Parcelă	Nr. topo	Observații / Referințe
1	padure	NU	10.000	-	-	-	PV 986/16.05.2012

Lungime Segmente

1) Valorile lungimilor segmentelor sunt obținute din proiecție în plan.

Punct început	X / Y	Punct sfârșit	X / Y	Lungime segment (** (m)
1	572.895,226 635.195,537	2	572.911,237 635.193,308	16.165
3	572.945,342 635.178,965	4	572.988,979 635.144,856	55.386
5	573.009,939 635.123,032	6	573.010,343 635.127,967	4.952
7	573.006,775 635.146,203	8	573.002,164 635.161,264	15.751
9	572.994,531 635.186,372	10	572.991,584 635.201,264	15.181

Punct început	X / Y	Punct sfârșit	X / Y	Lungime segment (** (m)
2	572.911,237 635.193,308	3	572.945,342 635.178,965	36.998
4	572.988,979 635.144,856	5	573.009,939 635.123,032	30.259
6	573.010,343 635.127,967	7	573.006,775 635.146,203	18.582
8	573.002,164 635.161,264	9	572.994,531 635.186,372	26.243
10	572.991,584 635.201,264	11	572.990,961 635.218,028	16.776

Punct început	X / Y	Punct sfârșit	X / Y	Lungime segment (** (m)	Punct început	X / Y	Punct sfârșit	X / Y	Lungime segment (** (m)
11	572.990,961 635.218,028	12	572.991,671 635.231,427	13.418	12	572.991,671 635.231,427	13	572.990,345 635.244,163	12.805
13	572.990,345 635.244,163	14	572.987,289 635.250,584	7.111	14	572.987,289 635.250,584	15	572.979,192 635.260,81	13.043
15	572.979,192 635.260,81	16	572.966,474 635.269,908	15.637	16	572.966,474 635.269,908	17	572.950,899 635.278,379	17.73
17	572.950,899 635.278,379	18	572.927,978 635.287,264	24.583	18	572.927,978 635.287,264	19	572.901,301 635.293,14	27.316
19	572.901,301 635.293,14	20	572.892,305 635.293,559	9.006	20	572.892,305 635.293,559	21	572.886,516 635.291,064	6.304
21	572.886,516 635.291,064	22	572.883,173 635.286,023	6.049	22	572.883,173 635.286,023	23	572.883,0 635.281,401	4.625
23	572.883,0 635.281,401	24	572.885,087 635.275,933	5.853	24	572.885,087 635.275,933	25	572.893,271 635.267,991	11.404
25	572.893,271 635.267,991	26	572.900,612 635.261,449	9.833	26	572.900,612 635.261,449	27	572.906,756 635.249,47	13.463
27	572.906,756 635.249,47	28	572.909,302 635.235,32	14.377	28	572.909,302 635.235,32	29	572.909,392 635.226,504	8.816
29	572.909,392 635.226,504	30	572.907,082 635.214,874	11.857	30	572.907,082 635.214,874	31	572.902,974 635.204,593	11.071
31	572.902,974 635.204,593	32	572.896,931 635.197,138	9.597	32	572.896,931 635.197,138	1	572.895,226 635.195,537	2.339

** Lungimile segmentelor sunt determinate în planul de proiecție Stereo 70 și sunt rotunjite la 1 milimetru.

*** Distanța dintre puncte este formată din segmente cumulate ce sunt mai mici decât valoarea 1 milimetru.

**DATE DESPRE IMOBILUL NR. 8230**

Oficiul de Cadastru și Publicitate Imobiliară NEAMT
Biroul de Cadastru și Publicitate Imobiliară Targu-Neamt

A. Partea I. Descrierea imobilului

TEREN Necunoscut

Adresa: Loc. Pluton, Jud. Neamt, si extravilan UAT Pipirig

Nr. Crt	Nr cadastral Nr. topografic	Suprafața* (mp)	Observații / Referințe
A1		Din acte: 468.100 Masurata: 2.709	Sector cadastral:245 Teren neimprejmuit; DIFERENTA DE SUPRAFATA INSCRISA IN INVENTARUL BUNURILOR DIN DOMENIUL PUBLIC AL STATULUI SE REGASESTE IN ALTE SECTOARE CADASTRALE

B. Partea II. Proprietari și acte

Inscrieri privitoare la dreptul de proprietate și alte drepturi reale		Referințe
8230 / 13/01/2023		
Act Administrativ nr. 1705, din 21/12/2006 emis de GUVERNUL ROMANIEI;		
B1	Intabulare, drept de PROPRIETATE, dobandit prin Lege, cota actuala 1/1, cota initiala 1/1 1) STATUL ROMAN , CIF:9999999999999, -domeniul public	A1
Act Administrativ nr. 982, din 29/12/1998 emis de GUVERNUL ROMANIEI (ORDINUL 182/26.02.2018 AVIZ CTAS 895/13.12.2017 EXTRAS DIN AMENAJAMENTUL SILVIC AL UNITATILOR DE PRODUCTIE);		
B2	Intabulare, drept de ADMINISTRARE, dobandit prin Lege, cota actuala 1/1 1) RNP - ROMSILVA - PRIN DIRECTIA SILVICA NEAMT , CIF:1590120	A1

C. Partea III. SARCINI .

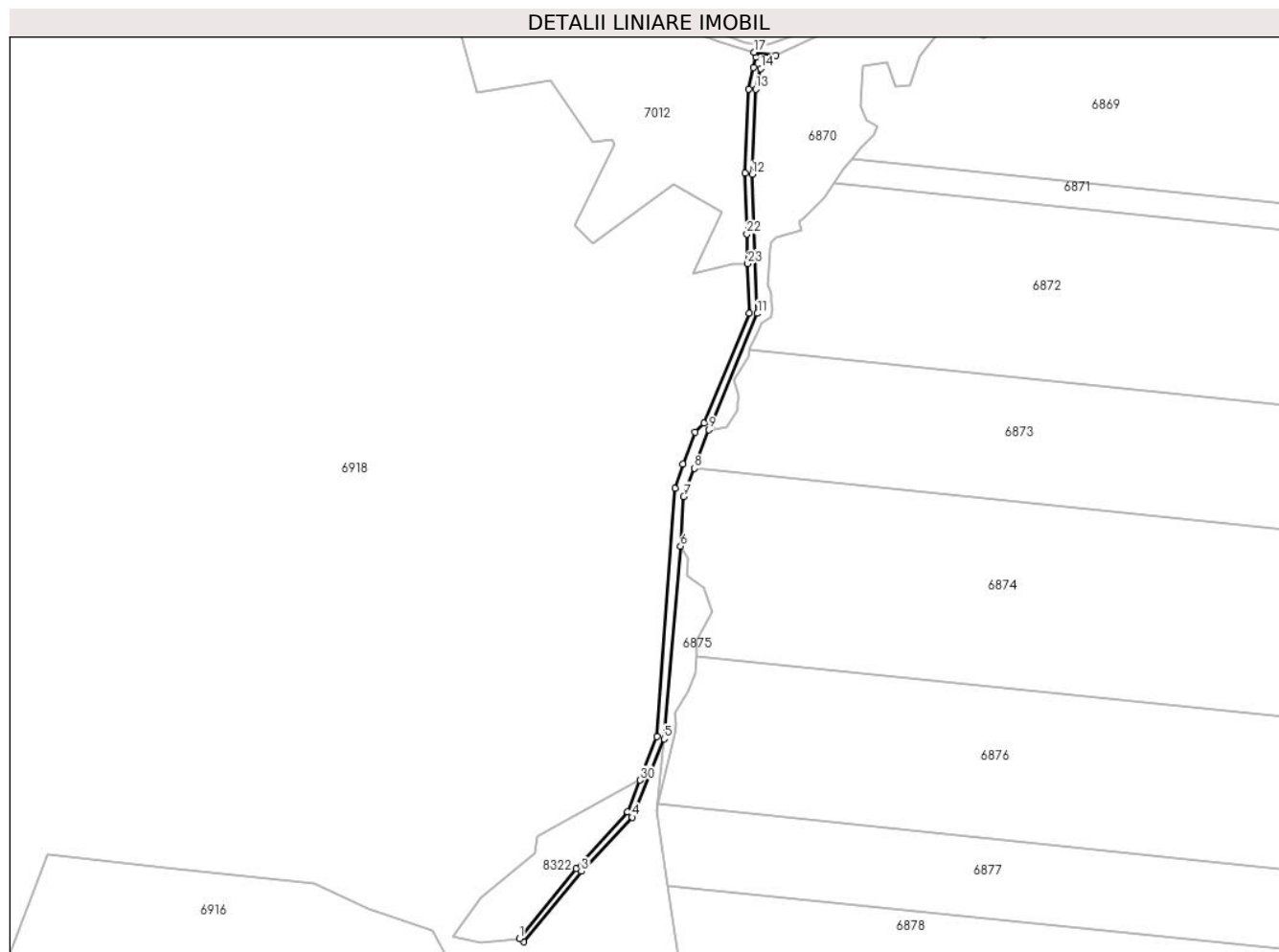
Inscrieri privind dezmembramintele dreptului de proprietate, drepturi reale de garanție și sarcini	Referințe
NU SUNT	

Anexa Nr. 1 La Partea I

Teren

Nr cadastral	Suprafața (mp)*	Observații / Referințe
	Din acte: 468.100 Masurata: 2.709	DIFERENTA DE SUPRAFATA INSCRISA IN INVENTARUL BUNURILOR DIN DOMENIUL PUBLIC AL STATULUI SE REGASESTE IN ALTE SECTOARE CADASTRALE

* Suprafața este determinată în planul de proiecție Stereo 70.



Date referitoare la teren

Crt	Categorie folosință	Intravilan	Suprafața (mp)	Tarla	Parcelă	Nr. topo	Observații / Referințe
1	drum	NU	2.165	UP II Mihaieti	UA D152	-	UP II Mihaieti - Pîpirig, Drum exploatare forestier FE014 = 152D
1	drum	DA	544	UP II Mihaieti	UA D152	-	UP II Mihaieti - Pîpirig, Drum exploatare forestier FE014 = 152D

Lungime Segmente

1) Valorile lungimilor segmentelor sunt obținute din proiecție în plan.

Punct început	X / Y	Punct sfârșit	X / Y	Lungime segment (** (m)
1	574.875,701 633.186,322	2	574.878,072 633.184,374	3.069
3	574.912,899 633.226,751	4	574.943,373 633.259,313	44.598
5	574.962,574 633.306,319	6	574.972,531 633.422,215	116.323

Punct început	X / Y	Punct sfârșit	X / Y	Lungime segment (** (m)
2	574.878,072 633.184,374	3	574.912,899 633.226,751	54.852
4	574.943,373 633.259,313	5	574.962,574 633.306,319	50.776
6	574.972,531 633.422,215	7	574.974,469 633.452,002	29.85

Punct început	X / Y	Punct sfârșit	X / Y	Lungime segment (** (m)
7	574.974,469 633.452,002	8	574.980,877 633.468,964	18.132
9	574.989,661 633.492,216	10	574.991,107 633.494,731	2.901
11	575.018,741 633.562,062	12	575.015,526 633.645,647	83.647
13	575.017,762 633.697,003	14	575.020,919 633.709,229	12.627
15	575.025,031 633.712,892	16	575.029,823 633.717,16	6.417
17	575.016,625 633.719,056	18	575.017,88 633.716,054	3.254
19	575.016,292 633.709,861	20	575.013,382 633.697,003	13.183
21	575.011,333 633.646,425	22	575.012,432 633.609,874	36.568
23	575.012,969 633.592,019	24	575.013,864 633.562,243	29.789
25	574.986,815 633.496,304	26	574.981,178 633.490,718	7.936
27	574.973,878 633.471,589	28	574.969,172 633.456,912	15.413
29	574.958,247 633.307,733	30	574.948,124 633.281,538	28.083
31	574.940,766 633.262,499	32	574.909,73 633.228,449	46.072

Punct început	X / Y	Punct sfârșit	X / Y	Lungime segment (** (m)
8	574.980,877 633.468,964	9	574.989,661 633.492,216	24.856
10	574.991,107 633.494,731	11	575.018,741 633.562,062	72.781
12	575.015,526 633.645,647	13	575.017,762 633.697,003	51.405
14	575.020,919 633.709,229	15	575.025,031 633.712,892	5.507
16	575.029,823 633.717,16	17	575.016,625 633.719,056	13.333
18	575.017,88 633.716,054	19	575.016,292 633.709,861	6.393
20	575.013,382 633.697,003	21	575.011,333 633.646,425	50.619
22	575.012,432 633.609,874	23	575.012,969 633.592,019	17.863
24	575.013,864 633.562,243	25	574.986,815 633.496,304	71.271
26	574.981,178 633.490,718	27	574.973,878 633.471,589	20.475
28	574.969,172 633.456,912	29	574.958,247 633.307,733	149.579
30	574.948,124 633.281,538	31	574.940,766 633.262,499	20.411
32	574.909,73 633.228,449	1	574.875,701 633.186,322	54.154

** Lungimile segmentelor sunt determinate în planul de proiecție Stereo 70 și sunt rotunjite la 1 milimetru.

*** Distanța dintre puncte este formată din segmente cumulate ce sunt mai mici decât valoarea 1 milimetru.

**DATE DESPRE IMOBILUL NR. 8248**

Oficiul de Cadastru și Publicitate Imobiliară NEAMT
Biroul de Cadastru și Publicitate Imobiliară Targu-Neamt

A. Partea I. Descrierea imobilului

TEREN Extravilan

Adresa: Jud. Neamt, O.S.Pipirig,U.P.II Mihaieti, u.a.81M1,M2,C,D%

Nr. Crt	Nr cadastral Nr. topografic	Suprafața* (mp)	Observații / Referințe
A1	51756	50.000	Sector cadastral:245 Teren neimpregmuit;

B. Partea II. Proprietari și acte

Inscrieri privitoare la dreptul de proprietate și alte drepturi reale	Referințe
20940 / 16/09/2021	
Act Administrativ nr. TITLU DE PROPRIETATE nr. 21929, din 16/08/2021 emis de CJPSDPAT NEAMT (act administrativ nr CERTIFICAT DE DECES nr. 47 din 10.09.1987, emis de PRIMARIA PIPIRIG);	
B1	A1
Intabulare, drept de PROPRIETATE, dobandit prin Reconstituire, cota actuala 1/1, cota initiala 1/1	
1) NIȚĂ ANA	
2) MANOLIU VIORICA	
3) RADU NASTASIA	

C. Partea III. SARCINI .

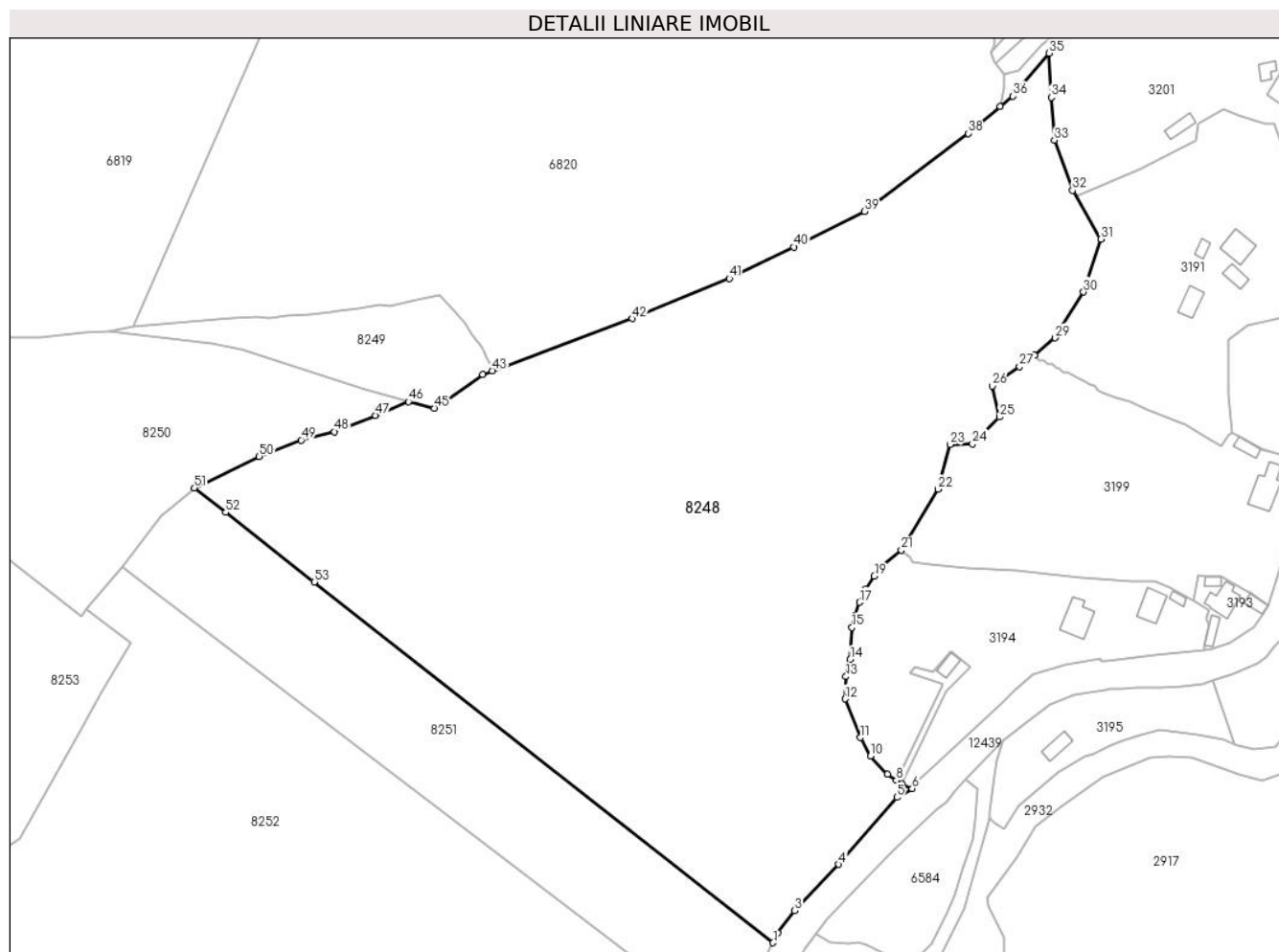
Inscrieri privind dezmembramintele dreptului de proprietate, drepturi reale de garanție și sarcini	Referințe
NU SUNT	

Anexa Nr. 1 La Partea I

Teren

Nr cadastral	Suprafața (mp)*	Observații / Referințe
51756	50.000	

* Suprafața este determinată în planul de proiecție Stereo 70.



Date referitoare la teren

Crt	Categorie folosință	Intravilan	Suprafața (mp)	Tarla	Parcelă	Nr. topo	Observații / Referințe
1	padure	NU	3.442	-	-	-	PV 1104/21.09.2012
2	padure	NU	29.946	-	-	-	
3	padure	NU	15.198	-	-	-	
4	padure	NU	1.414	-	-	-	

Lungime Segmente

1) Valorile lungimilor segmentelor sunt obținute din proiecție în plan.

Punct început	X / Y	Punct sfârșit	X / Y	Lungime segment
1	578.257,67 632.897,481	2	578.259,565 632.901,308	4.27
4	578.283,602 632.928,345	5	578.306,434 632.954,757	34.913
7	578.308,391 632.960,036	8	578.306,297 632.961,452	2.528
2	578.259,565 632.901,308	3	578.266,158 632.910,139	11.021
5	578.306,434 632.954,757	6	578.312,523 632.958,227	7.008
8	578.306,297 632.961,452	9	578.302,824 632.963,951	4.279
3	578.266,158 632.910,139	4	578.283,602 632.928,345	25.214
6	578.312,523 632.958,227	7	578.308,391 632.960,036	4.511
9	578.302,824 632.963,951	10	578.296,147 632.971,076	9.765

Punct început	X / Y	Punct sfârșit	X / Y	Lungime segment	Punct început	X / Y	Punct sfârșit	X / Y	Lungime segment	Punct început	X / Y	Punct sfârșit	X / Y	Lungime segment
10	578.296,147 632.971,076	11	578.292,124 632.978,289	8.259	11	578.292,124 632.978,289	12	578.286,115 632.993,568	16.418	12	578.286,115 632.993,568	13	578.286,434 633.002,317	8.755
13	578.286,434 633.002,317	14	578.288,084 633.009,077	6.958	14	578.288,084 633.009,077	15	578.288,784 633.021,642	12.584	15	578.288,784 633.021,642	16	578.289,899 633.026,2	4.692
16	578.289,899 633.026,2	17	578.291,838 633.031,59	5.728	17	578.291,838 633.031,59	18	578.293,896 633.036,637	5.45	18	578.293,896 633.036,637	19	578.297,62 633.041,926	6.469
19	578.297,62 633.041,926	20	578.300,629 633.046,2	5.227	20	578.300,629 633.046,2	21	578.308,292 633.052,142	9.697	21	578.308,292 633.052,142	22	578.322,71 633.076,182	28.032
22	578.322,71 633.076,182	23	578.327,402 633.093,712	18.147	23	578.327,402 633.093,712	24	578.336,247 633.094,067	8.852	24	578.336,247 633.094,067	25	578.346,882 633.104,58	14.954
25	578.346,882 633.104,58	26	578.344,073 633.116,808	12.546	26	578.344,073 633.116,808	27	578.354,799 633.124,507	13.203	27	578.354,799 633.124,507	28	578.360,853 633.128,922	7.493
28	578.360,853 633.128,922	29	578.368,832 633.135,726	10.486	29	578.368,832 633.135,726	30	578.380,017 633.153,855	21.302	30	578.380,017 633.153,855	31	578.386,944 633.174,66	21.928
31	578.386,944 633.174,66	32	578.375,749 633.193,836	22.205	32	578.375,749 633.193,836	33	578.368,564 633.213,652	21.078	33	578.368,564 633.213,652	34	578.367,296 633.230,517	16.913
34	578.367,296 633.230,517	35	578.366,343 633.247,907	17.416	35	578.366,343 633.247,907	36	578.352,236 633.230,947	22.06	36	578.352,236 633.230,947	37	578.347,242 633.226,819	6.479
37	578.347,242 633.226,819	38	578.334,573 633.216,347	16.437	38	578.334,573 633.216,347	39	578.293,716 633.185,645	51.107	39	578.293,716 633.185,645	40	578.265,922 633.171,529	31.173
40	578.265,922 633.171,529	41	578.240,475 633.159,118	28.312	41	578.240,475 633.159,118	42	578.202,154 633.143,354	41.437	42	578.202,154 633.143,354	43	578.146,984 633.122,779	58.882
43	578.146,984 633.122,779	44	578.143,245 633.121,385	3.99	44	578.143,245 633.121,385	45	578.124,114 633.108,107	23.287	45	578.124,114 633.108,107	46	578.113,985 633.110,669	10.448
46	578.113,985 633.110,669	47	578.101,002 633.105,223	14.079	47	578.101,002 633.105,223	48	578.084,734 633.098,815	17.485	48	578.084,734 633.098,815	49	578.071,65 633.095,525	13.491
49	578.071,65 633.095,525	50	578.055,056 633.089,098	17.795	50	578.055,056 633.089,098	51	578.029,528 633.076,735	28.364	51	578.029,528 633.076,735	52	578.041,908 633.067,008	15.744
52	578.041,908 633.067,008	53	578.076,771 633.039,615	44.337	53	578.076,771 633.039,615	1	578.257,67 632.897,481	230.058					

** Lungimile segmentelor sunt determinate în planul de proiecție Stereo 70 și sunt rotunjite la 1 milimetru.

*** Distanța dintre puncte este formată din segmente cumulate ce sunt mai mici decât valoarea 1 milimetru.

**DATE DESPRE IMOBILUL NR. 8249**

Oficiul de Cadastru și Publicitate Imobiliară NEAMT
Biroul de Cadastru și Publicitate Imobiliară Targu-Neamt

A. Partea I. Descrierea imobilului

TEREN Extravilan

Adresa: Jud. Neamt

Nr. Crt	Nr cadastral Nr. topografic	Suprafața* (mp)	Observații / Referințe
A1	52674	2.997	Sector cadastral:245 Teren neimpregmuit;

B. Partea II. Proprietari și acte

Inscrieri privitoare la dreptul de proprietate și alte drepturi reale	Referințe
15410 / 07/06/2019	
Act Administrativ nr. Titlu Proprietate nr. 20010, din 01/04/2019 emis de CJPSDPAT NEAMT;	
B1	A1
Intabulare, drept de PROPRIETATE, dobandit prin Reconstituire, cota actuala 1/1, cota initiala 1/1	
1) COMUNA HANGU , CIF:2614449, * Domeniu Privat	

C. Partea III. SARCINI .

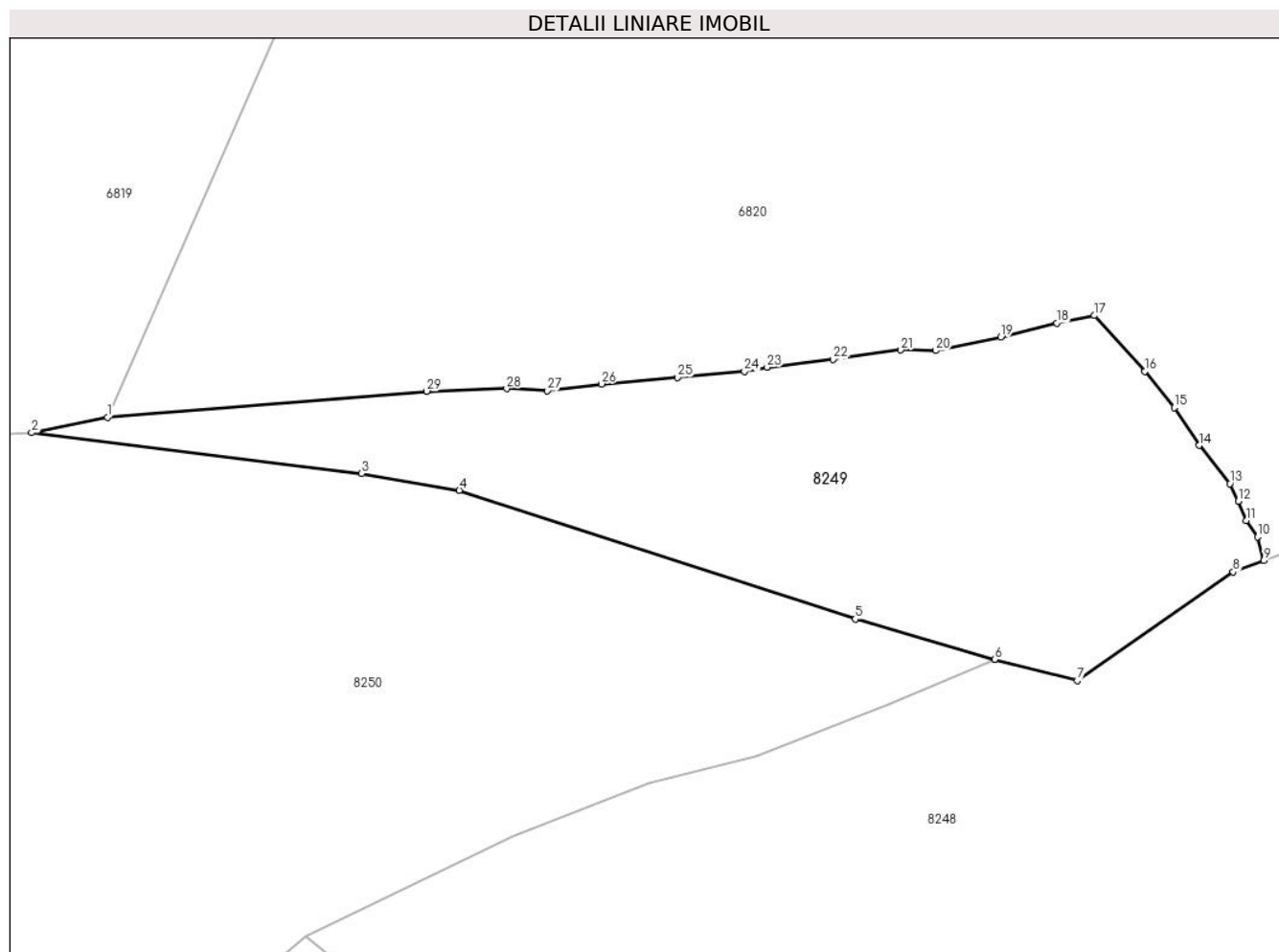
Inscrieri privind dezmembramintele dreptului de proprietate, drepturi reale de garanție și sarcini	Referințe
NU SUNT	

Anexa Nr. 1 La Partea I

Teren

Nr cadastral	Suprafața (mp)*	Observații / Referințe
52674	2.997	

* Suprafața este determinată în planul de proiecție Stereo 70.



Date referitoare la teren

Crt	Categorie folosință	Intravilan	Suprafața (mp)	Tarla	Parcelă	Nr. topo	Observații / Referințe
1	pasune	NU	2.997	U.P.II Mihăieți	u.a.82M1	-	O.S. Pipirig, U.P.II Mihăieți, u.a.82M1; Proces Verbal de punere în posesie nr. 36/1238 din 26.05.2015 modificat la 14.06.2016

Lungime Segmente

1) Valorile lungimilor segmentelor sunt obținute din proiecție în plan.

Punct început	X / Y	Punct sfârșit	X / Y	Lungime segment (** (m)
1	578.005,257 633.140,356	2	577.995,968 633.138,455	9.482
3	578.036,403 633.133,45	4	578.048,389 633.131,404	12.159
5	578.096,918 633.115,621	6	578.113,985 633.110,669	17.771
7	578.124,114 633.108,107	8	578.143,245 633.121,385	23.287

Punct început	X / Y	Punct sfârșit	X / Y	Lungime segment (** (m)
2	577.995,968 633.138,455	3	578.036,403 633.133,45	40.744
4	578.048,389 633.131,404	5	578.096,918 633.115,621	51.031
6	578.113,985 633.110,669	7	578.124,114 633.108,107	10.448
8	578.143,245 633.121,385	9	578.146,984 633.122,779	3.99

Punct început	X / Y	Punct sfârșit	X / Y	Lungime segment (** (m)
9	578.146,984 633.122,779	10	578.146,212 633.125,708	3.029
11	578.144,819 633.127,694	12	578.143,854 633.130,051	2.547
13	578.142,827 633.132,206	14	578.139,066 633.136,903	6.017
15	578.136,006 633.141,542	16	578.132,392 633.145,955	5.704
17	578.126,247 633.152,796	18	578.121,621 633.151,874	4.717
19	578.114,774 633.150,191	20	578.106,791 633.148,517	8.157
21	578.102,513 633.148,588	22	578.094,21 633.147,417	8.385
23	578.086,138 633.146,477	24	578.083,336 633.145,941	2.853
25	578.075,152 633.145,216	26	578.065,813 633.144,418	9.373
27	578.059,205 633.143,58	28	578.054,191 633.143,84	5.021
29	578.044,4 633.143,534	1	578.005,257 633.140,356	39.272

Punct început	X / Y	Punct sfârșit	X / Y	Lungime segment (** (m)
10	578.146,212 633.125,708	11	578.144,819 633.127,694	2.426
12	578.143,854 633.130,051	13	578.142,827 633.132,206	2.387
14	578.139,066 633.136,903	15	578.136,006 633.141,542	5.557
16	578.132,392 633.145,955	17	578.126,247 633.152,796	9.196
18	578.121,621 633.151,874	19	578.114,774 633.150,191	7.051
20	578.106,791 633.148,517	21	578.102,513 633.148,588	4.279
22	578.094,21 633.147,417	23	578.086,138 633.146,477	8.127
24	578.083,336 633.145,941	25	578.075,152 633.145,216	8.216
26	578.065,813 633.144,418	27	578.059,205 633.143,58	6.661
28	578.054,191 633.143,84	29	578.044,4 633.143,534	9.796

** Lungimile segmentelor sunt determinate în planul de proiecție Stereo 70 și sunt rotunjite la 1 milimetru.

*** Distanța dintre puncte este formată din segmente cumulate ce sunt mai mici decât valoarea 1 milimetru.

**DATE DESPRE IMOBILUL NR. 8250**

Oficiul de Cadastru și Publicitate Imobiliară NEAMT
Biroul de Cadastru și Publicitate Imobiliară Targu-Neamt

A. Partea I. Descrierea imobilului

TEREN Extravilan

Adresa: Jud. Neamt

Nr. Crt	Nr cadastral Nr. topografic	Suprafața* (mp)	Observații / Referințe
A1		13.914	Sector cadastral:245 Teren neimpregmuit;

B. Partea II. Proprietari și acte

Inscrieri privitoare la dreptul de proprietate și alte drepturi reale		Referințe
/		
Act Administrativ nr. 1372, din 24/01/2023 emis de PRIMARIA COMUNEI PIPIRIG;		
B1	Inscrierea posesiei, drept de PROPRIETATE, dobandit prin Lege, cota actuala 1/1, cota initiala 1/1 1) BOBU NECULAI-LUCIAN 2) BOBU CAMELIA	A1

C. Partea III. SARCINI .

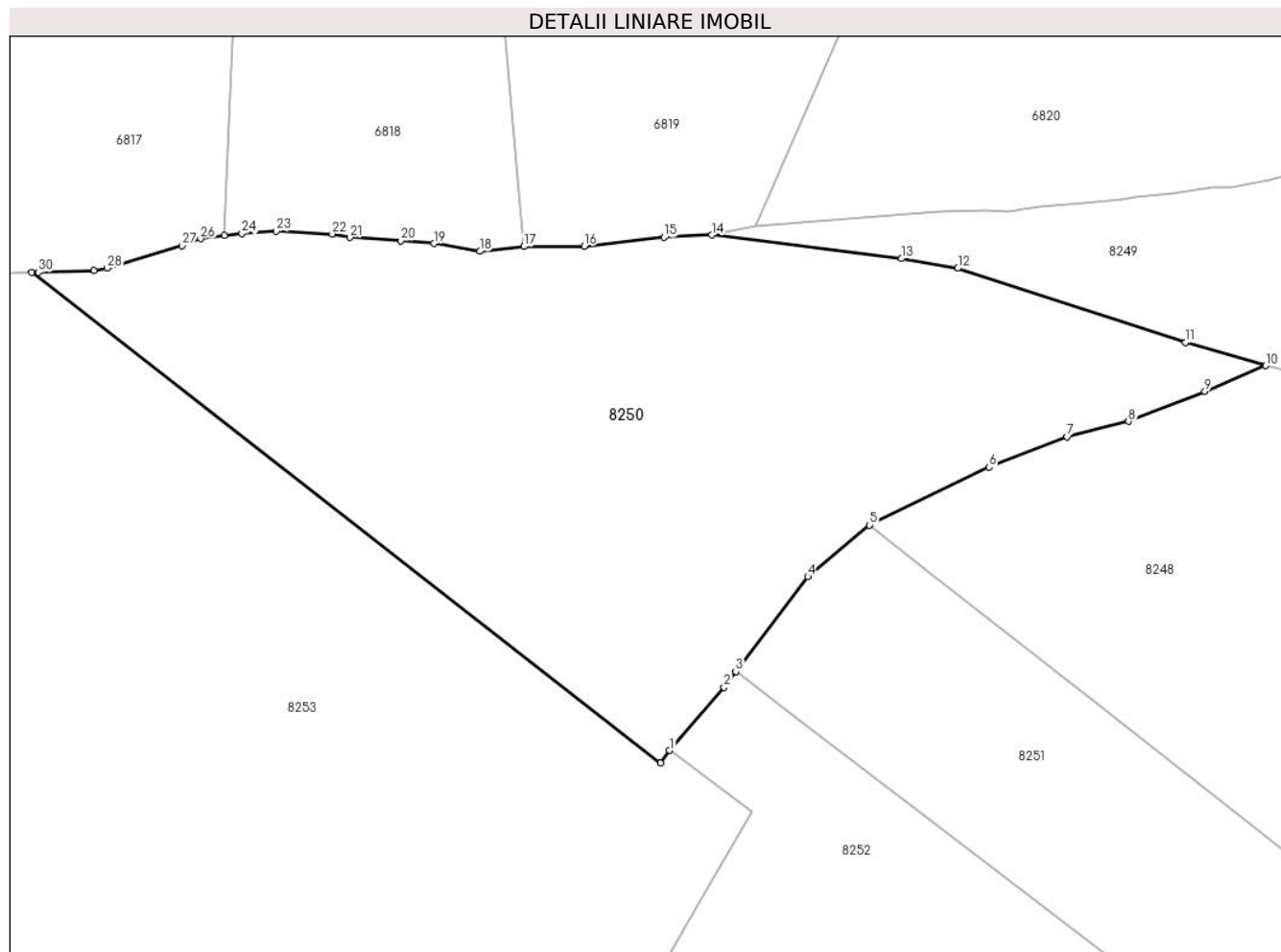
Inscrieri privind dezmembramintele dreptului de proprietate, drepturi reale de garanție și sarcini	Referințe
NU SUNT	

Anexa Nr. 1 La Partea I

Teren

Nr cadastral	Suprafața (mp)*	Observații / Referințe
	13.914	

* Suprafața este determinată în planul de proiecție Stereo 70.



Date referitoare la teren

Crt	Categorie folosință	Intravilan	Suprafața (mp)	Tarla	Parcelă	Nr. topo	Observații / Referințe
1	faneata	NU	13.914	-	-	-	

Lungime Segmente

1) Valorile lungimilor segmentelor sunt obținute din proiecție în plan.

Punct început	X / Y	Punct sfârșit	X / Y	Lungime segment (** (m)
1	577.986,955 633.028,753	2	577.998,511 633.042,23	17.753
3	578.001,052 633.045,57	4	578.016,421 633.065,772	25.384
5	578.029,528 633.076,735	6	578.055,056 633.089,098	28.364
7	578.071,65 633.095,525	8	578.084,734 633.098,815	13.491
9	578.101,002 633.105,223	10	578.113,985 633.110,669	14.079

Punct început	X / Y	Punct sfârșit	X / Y	Lungime segment (** (m)
2	577.998,511 633.042,23	3	578.001,052 633.045,57	4.197
4	578.016,421 633.065,772	5	578.029,528 633.076,735	17.087
6	578.055,056 633.089,098	7	578.071,65 633.095,525	17.795
8	578.084,734 633.098,815	9	578.101,002 633.105,223	17.485
10	578.113,985 633.110,669	11	578.096,918 633.115,621	17.771

Punct început	X / Y	Punct sfârșit	X / Y	Lungime segment (** (m)
11	578.096,918 633.115,621	12	578.048,389 633.131,404	51.031
13	578.036,403 633.133,45	14	577.995,968 633.138,455	40.744
15	577.985,757 633.137,99	16	577.968,792 633.136,117	17.068
17	577.955,882 633.136,046	18	577.946,457 633.134,994	9.484
19	577.936,705 633.136,688	20	577.929,687 633.137,248	7.04
21	577.918,877 633.137,941	22	577.915,061 633.138,706	3.892
23	577.903,091 633.139,277	24	577.895,837 633.138,824	7.268
25	577.892,029 633.138,348	26	577.887,0 633.137,719	5.068
27	577.883,067 633.136,201	28	577.867,136 633.131,446	16.625
29	577.864,307 633.130,981	30	577.852,477 633.130,557	11.838
31	577.851,008 633.130,51	32	577.985,059 633.026,119	169.903

Punct început	X / Y	Punct sfârșit	X / Y	Lungime segment (** (m)
12	578.048,389 633.131,404	13	578.036,403 633.133,45	12.159
14	577.995,968 633.138,455	15	577.985,757 633.137,99	10.222
16	577.968,792 633.136,117	17	577.955,882 633.136,046	12.91
18	577.946,457 633.134,994	19	577.936,705 633.136,688	9.898
20	577.929,687 633.137,248	21	577.918,877 633.137,941	10.832
22	577.915,061 633.138,706	23	577.903,091 633.139,277	11.984
24	577.895,837 633.138,824	25	577.892,029 633.138,348	3.838
26	577.887,0 633.137,719	27	577.883,067 633.136,201	4.216
28	577.867,136 633.131,446	29	577.864,307 633.130,981	2.867
30	577.852,477 633.130,557	31	577.851,008 633.130,51	1.47
32	577.985,059 633.026,119	1	577.986,955 633.028,753	3.245

** Lungimile segmentelor sunt determinate în planul de proiecție Stereo 70 și sunt rotunjite la 1 milimetru.

*** Distanța dintre puncte este formată din segmente cumulate ce sunt mai mici decât valoarea 1 milimetru.

**DATE DESPRE IMOBILUL NR. 8251**

Oficiul de Cadastru și Publicitate Imobiliară NEAMT
Biroul de Cadastru și Publicitate Imobiliară Targu-Neamt

A. Partea I. Descrierea imobilului

TEREN Extravilan

Adresa: Jud. Neamt, O.S.Pipirig,U.P.II Mihaieti, u.a.81M2,A,C,D%

Nr. Crt	Nr cadastral Nr. topografic	Suprafața* (mp)	Observații / Referințe
A1	51757	11.873	Sector cadastral:245 Teren neimpregmuit;

B. Partea II. Proprietari și acte

Inscrieri privitoare la dreptul de proprietate și alte drepturi reale	Referințe
25388 / 18/09/2018	
Act Administrativ nr. 19430 - titlu de proprietate, din 26/01/2018 emis de CJPSDPAT NEAMT;	
B1	A1
Intabulare, drept de PROPRIETATE, dobandit prin Reconstituire, cota actuala 1/1, cota initiala 1/1 1) COJOCARU VASILE, - decedat	
12868 / 04/06/2021	
Hotarare Judecatoreasca nr. Sentința civilă nr. 335, din 22/03/2021 emis de JUDECATORIA TARGU NEAMT;	
B2	A1
Se notează Sentința Civilă nr. 335 / 1822.03.2021 pronunțată în Dosar nr. 202/321 / 2020 de către Judecătoria Târgu Neamț având ca obiect partaj succesoral și ieșire din indiviziune, la solicitarea reclamanților COJOCARU GHEORGHE, COJOCARU EUGENIA în contradictoriu cu pârâții GRIGORAȘ TATIANA și COJOCARU FLORIN	

C. Partea III. SARCINI .

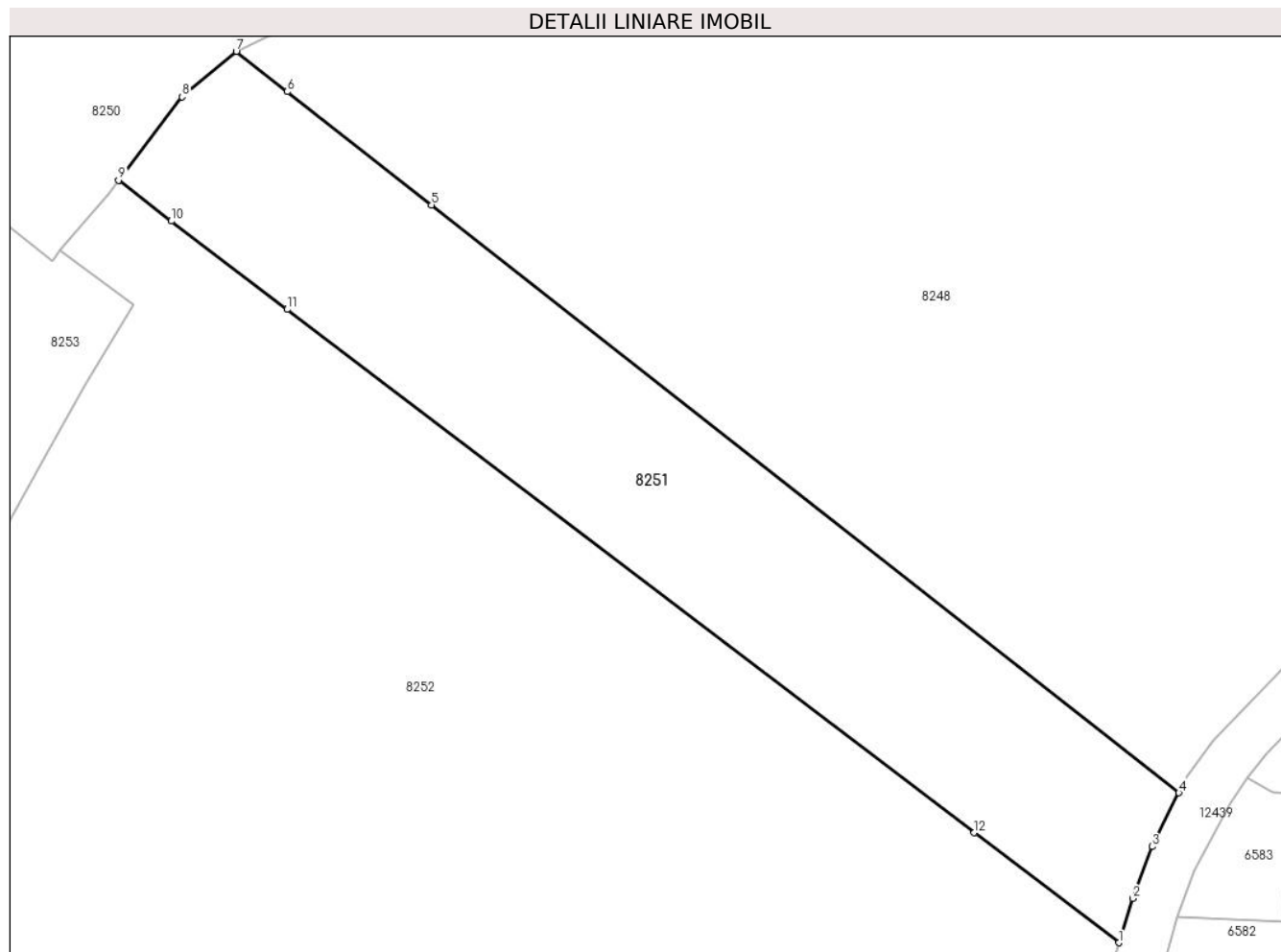
Inscrieri privind dezmembramintele dreptului de proprietate, drepturi reale de garanție și sarcini	Referințe
NU SUNT	

Anexa Nr. 1 La Partea I

Teren

Nr cadastral	Suprafața (mp)*	Observații / Referințe
51757	11.873	

* Suprafața este determinată în planul de proiecție Stereo 70.



Date referitoare la teren

Crt	Categorie folosință	Intra vilan	Suprafața (mp)	Tarla	Parcelă	Nr. topo	Observații / Referințe
1	padure	NU	630	-	-	-	PV 1138/09.07.2013
2	padure	NU	1.531	-	-	-	
3	padure	NU	8.896	-	-	-	
4	padure	NU	816	-	-	-	

Lungime Segmente

1) Valorile lungimilor segmentelor sunt obținute din proiecție în plan.

Punct început	X / Y	Punct sfârșit	X / Y	Lungime segment (** (m)
1	578.243,126 632.861,254	2	578.246,466 632.871,975	11.229
2	578.246,466 632.871,975	3	578.251,245 632.884,508	13.413
3	578.251,245 632.884,508	4	578.257,67 632.897,481	14.477

Punct început	X / Y	Punct sfârșit	X / Y	Lungime segment (** (m)
4	578.257,67 632.897,481	5	578.076,771 633.039,615	230.058
5	578.076,771 633.039,615	6	578.041,908 633.067,008	44.337
6	578.041,908 633.067,008	7	578.029,528 633.076,735	15.744
7	578.029,528 633.076,735	8	578.016,421 633.065,772	17.087
8	578.016,421 633.065,772	9	578.001,052 633.045,57	25.384
9	578.001,052 633.045,57	10	578.013,802 633.035,701	16.123
10	578.013,802 633.035,701	11	578.041,841 633.014,372	35.229
11	578.041,841 633.014,372	12	578.208,149 632.887,861	208.958
12	578.208,149 632.887,861	1	578.243,126 632.861,254	43.947

** Lungimile segmentelor sunt determinate în planul de proiecție Stereo 70 și sunt rotunjite la 1 milimetru.

*** Distanța dintre puncte este formată din segmente cumulate ce sunt mai mici decât valoarea 1 milimetru.

**DATE DESPRE IMOBILUL NR. 8252**

Oficiul de Cadastru și Publicitate Imobiliară NEAMT
Biroul de Cadastru și Publicitate Imobiliară Targu-Neamt

A. Partea I. Descrierea imobilului

TEREN Extravilan

Adresa: Jud. Neamt, O.S.Pipirig,U.P.II Mihaieti, u.a.81M2,A,C,D%

Nr. Crt	Nr cadastral Nr. topografic	Suprafața* (mp)	Observații / Referințe
A1	51758	50.000	Sector cadastral:245 Teren neimprejmuit;

B. Partea II. Proprietari și acte

Inscrieri privitoare la dreptul de proprietate și alte drepturi reale		Referințe
2893 / 31/01/2018		
Act Notarial nr. 249 - contract de vanzare cumparare, din 30/01/2018 emis de NP David Radu Constantin;		
B2	Intabulare, drept de PROPRIETATE, cu titlu de drept de cumparare, dobandit prin Conventie, cota actuala 1/1, cota initiala 1/1	A1
	1) POPA ILIE	
	2) POPA VÎRVARA, - bun comun	

C. Partea III. SARCINI .

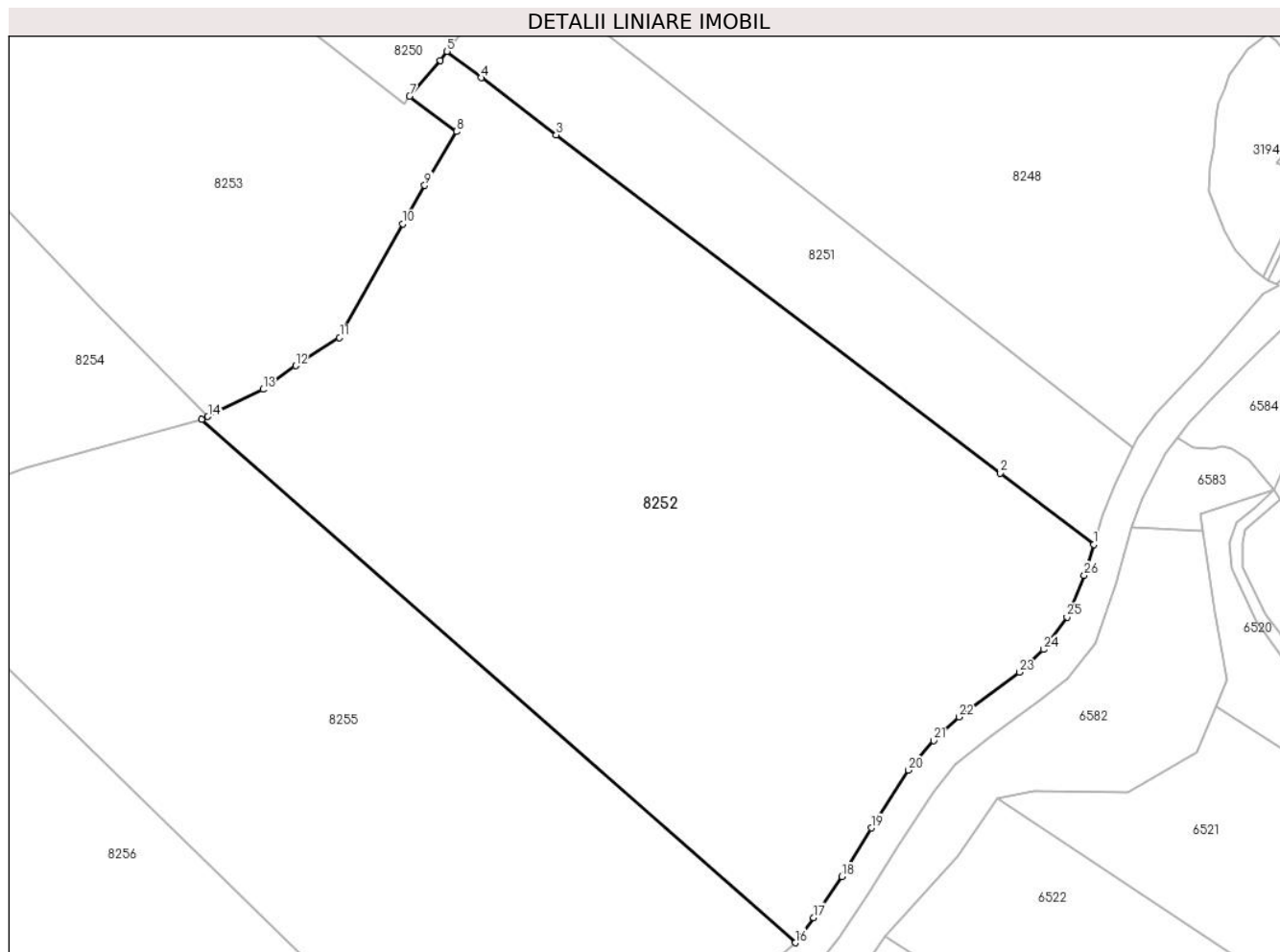
Inscrieri privind dezmembramintele dreptului de proprietate, drepturi reale de garanție și sarcini	Referințe
NU SUNT	

Anexa Nr. 1 La Partea I

Teren

Nr cadastral	Suprafața (mp)*	Observații / Referințe
51758	50.000	

* Suprafața este determinată în planul de proiecție Stereo 70.



Date referitoare la teren

Crt	Categorie folosință	Intravilan	Suprafața (mp)	Tarla	Parcelă	Nr. topo	Observații / Referințe
1	padure	NU	7.289	-	-	-	PV 1136/21.09.2012
2	padure	NU	30.730	-	-	-	
3	padure	NU	11.569	-	-	-	
4	padure	NU	412	-	-	-	

Lungime Segmente

1) Valorile lungimilor segmentelor sunt obținute din proiecție în plan.

Punct început	X / Y	Punct sfârșit	X / Y	Lungime segment (** (m)
1	578.243,126 632.861,254	2	578.208,149 632.887,861	43.947
3	578.041,841 633.014,372	4	578.013,802 633.035,701	35.229
5	578.001,052 633.045,57	6	577.998,511 633.042,23	4.197

Punct început	X / Y	Punct sfârșit	X / Y	Lungime segment (** (m)
2	578.208,149 632.887,861	3	578.041,841 633.014,372	208.958
4	578.013,802 633.035,701	5	578.001,052 633.045,57	16.123
6	577.998,511 633.042,23	7	577.986,955 633.028,753	17.753

Punct început	X / Y	Punct sfârșit	X / Y	Lungime segment (** (m)
7	577.986,955 633.028,753	8	578.004,559 633.015,636	21.954
9	577.992,705 632.995,489	10	577.984,491 632.981,06	16.603
11	577.960,807 632.938,597	12	577.944,348 632.928,094	19.525
13	577.932,131 632.919,239	14	577.911,535 632.909,115	22.95
15	577.909,14 632.907,938	16	578.131,412 632.712,361	296.066
17	578.138,226 632.721,789	18	578.148,866 632.737,072	18.622
19	578.159,85 632.755,32	20	578.173,731 632.776,891	25.651
21	578.183,219 632.787,922	22	578.192,7 632.796,81	12.996
23	578.215,322 632.813,462	24	578.224,215 632.822,004	12.331
25	578.233,032 632.834,153	26	578.239,51 632.849,648	16.795

Punct început	X / Y	Punct sfârșit	X / Y	Lungime segment (** (m)
8	578.004,559 633.015,636	9	577.992,705 632.995,489	23.376
10	577.984,491 632.981,06	11	577.960,807 632.938,597	48.621
12	577.944,348 632.928,094	13	577.932,131 632.919,239	15.089
14	577.911,535 632.909,115	15	577.909,14 632.907,938	2.669
16	578.131,412 632.712,361	17	578.138,226 632.721,789	11.633
18	578.148,866 632.737,072	19	578.159,85 632.755,32	21.299
20	578.173,731 632.776,891	21	578.183,219 632.787,922	14.55
22	578.192,7 632.796,81	23	578.215,322 632.813,462	28.09
24	578.224,215 632.822,004	25	578.233,032 632.834,153	15.011
26	578.239,51 632.849,648	1	578.243,126 632.861,254	12.156

** Lungimile segmentelor sunt determinate în planul de proiecție Stereo 70 și sunt rotunjite la 1 milimetru.

*** Distanța dintre puncte este formată din segmente cumulate ce sunt mai mici decât valoarea 1 milimetru.

**DATE DESPRE IMOBILUL NR. 8253**

Oficiul de Cadastru și Publicitate Imobiliară NEAMT
Biroul de Cadastru și Publicitate Imobiliară Targu-Neamt

A. Partea I. Descrierea imobilului

TEREN Extravilan

Nr. CF vechi:500

Nr. cadastral vechi:385

Adresa: Jud. Neamt

Nr. Crt	Nr cadastral Nr. topografic	Suprafața* (mp)	Observații / Referințe
A1	50997	25.454	Sector cadastral:245 Teren neimprejmuit;

B. Partea II. Proprietari și acte

Inscrieri privitoare la dreptul de proprietate și alte drepturi reale		Referințe
4752 / 02/03/2021		
Act Notarial nr. Certificat de moștenitor nr. 22, din 23/02/2021 emis de NP BIRGAOANU ALEXANDRU;		
B2	Intabulare, drept de PROPRIETATE, cu titlu de drept de moștenire după defunctul AGAPIE VASILE, dobandit prin Succesiune, cota actuala 1/4, cota initiala 1/4 1) AGAPIE CREZANTEMA	A1
B3	Intabulare, drept de PROPRIETATE, cu titlu de drept de moștenire după defunctul AGAPIE VASILE, dobandit prin Succesiune, cota actuala 3/4, cota initiala 3/4 1) AGAPIE MIHAI ALEXANDRU	A1

C. Partea III. SARCINI .

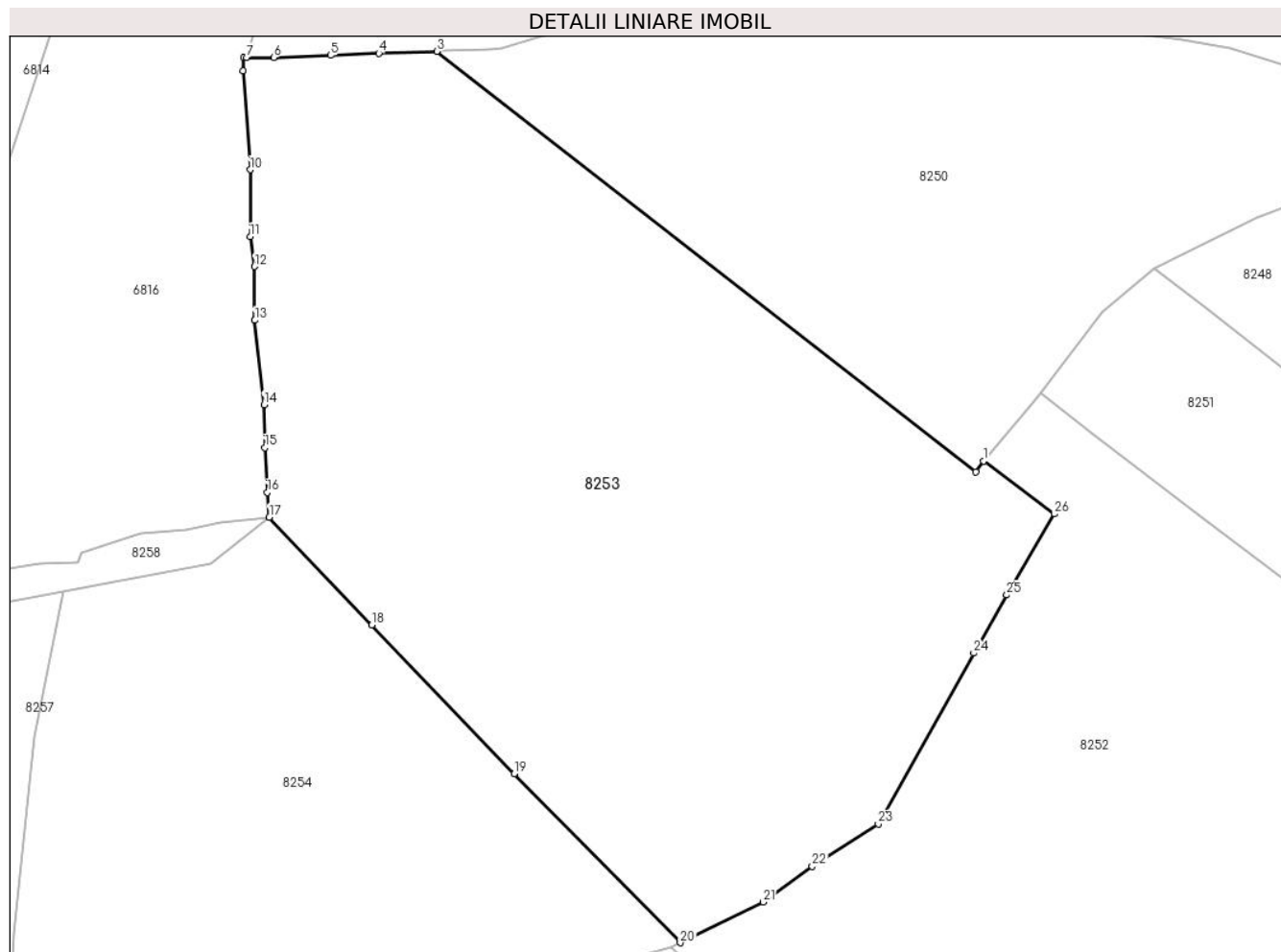
Inscrieri privind dezmembramintele dreptului de proprietate, drepturi reale de garanție și sarcini	Referințe
NU SUNT	

Anexa Nr. 1 La Partea I

Teren

Nr cadastral	Suprafața (mp)*	Observații / Referințe
50997	25.454	

* Suprafața este determinată în planul de proiecție Stereo 70.



Date referitoare la teren

Crt	Categorie folosință	Intravilan	Suprafața (mp)	Tarla	Parcelă	Nr. topo	Observații / Referințe
1	arabil	NU	25.454	-	-	-	

Lungime Segmente

1) Valorile lungimilor segmentelor sunt obținute din proiecție în plan.

Punct început	X / Y	Punct sfârșit	X / Y	Lungime segment (** (m)
1	577.986,955 633.028,753	2	577.985,059 633.026,119	3.245
3	577.851,008 633.130,51	4	577.836,568 633.130,049	14.447
5	577.824,571 633.129,524	6	577.810,425 633.129,012	14.155
7	577.803,664 633.128,955	8	577.802,891 633.128,948	0.773
9	577.802,794 633.125,696	10	577.804,549 633.101,135	24.624

Punct început	X / Y	Punct sfârșit	X / Y	Lungime segment (** (m)
2	577.985,059 633.026,119	3	577.851,008 633.130,51	169.903
4	577.836,568 633.130,049	5	577.824,571 633.129,524	12.008
6	577.810,425 633.129,012	7	577.803,664 633.128,955	6.761
8	577.802,891 633.128,948	9	577.802,794 633.125,696	3.253
10	577.804,549 633.101,135	11	577.804,561 633.084,496	16.639

Punct început	X / Y	Punct sfârșit	X / Y	Lungime segment (** (m)
11	577.804,561 633.084,496	12	577.805,647 633.077,082	7.493
13	577.805,714 633.063,717	14	577.808,009 633.042,775	21.067
15	577.808,234 633.032,046	16	577.808,819 633.020,983	11.078
17	577.809,341 633.014,849	18	577.834,836 632.988,03	37.003
19	577.870,181 632.951,041	20	577.911,535 632.909,115	58.889
21	577.932,131 632.919,239	22	577.944,348 632.928,094	15.089
23	577.960,807 632.938,597	24	577.984,491 632.981,06	48.621
25	577.992,705 632.995,489	26	578.004,559 633.015,636	23.376

Punct început	X / Y	Punct sfârșit	X / Y	Lungime segment (** (m)
12	577.805,647 633.077,082	13	577.805,714 633.063,717	13.365
14	577.808,009 633.042,775	15	577.808,234 633.032,046	10.731
16	577.808,819 633.020,983	17	577.809,341 633.014,849	6.156
18	577.834,836 632.988,03	19	577.870,181 632.951,041	51.161
20	577.911,535 632.909,115	21	577.932,131 632.919,239	22.95
22	577.944,348 632.928,094	23	577.960,807 632.938,597	19.525
24	577.984,491 632.981,06	25	577.992,705 632.995,489	16.603
26	578.004,559 633.015,636	1	577.986,955 633.028,753	21.954

** Lungimile segmentelor sunt determinate în planul de proiecție Stereo 70 și sunt rotunjite la 1 milimetru.

*** Distanța dintre puncte este formată din segmente cumulate ce sunt mai mici decât valoarea 1 milimetru.

**DATE DESPRE IMOBILUL NR. 8254**

Oficiul de Cadastru și Publicitate Imobiliară NEAMT
Biroul de Cadastru și Publicitate Imobiliară Targu-Neamt

A. Partea I. Descrierea imobilului

TEREN Extravilan

Adresa: Jud. Neamt

Nr. Crt	Nr cadastral Nr. topografic	Suprafața* (mp)	Observații / Referințe
A1		14.879	Sector cadastral:245 Teren neimpregmuit;

B. Partea II. Proprietari și acte

Inscrieri privitoare la dreptul de proprietate și alte drepturi reale		Referințe
/		
Act Administrativ nr. 1373, din 24/01/2023 emis de PRIMARIA COMUNEI PIPIRIG;		
B1	Inscrierea posesiei, drept de PROPRIETATE, dobandit prin Lege, cota actuala 1/1, cota initiala 1/1 1) STAN GRIGORE	A1

C. Partea III. SARCINI .

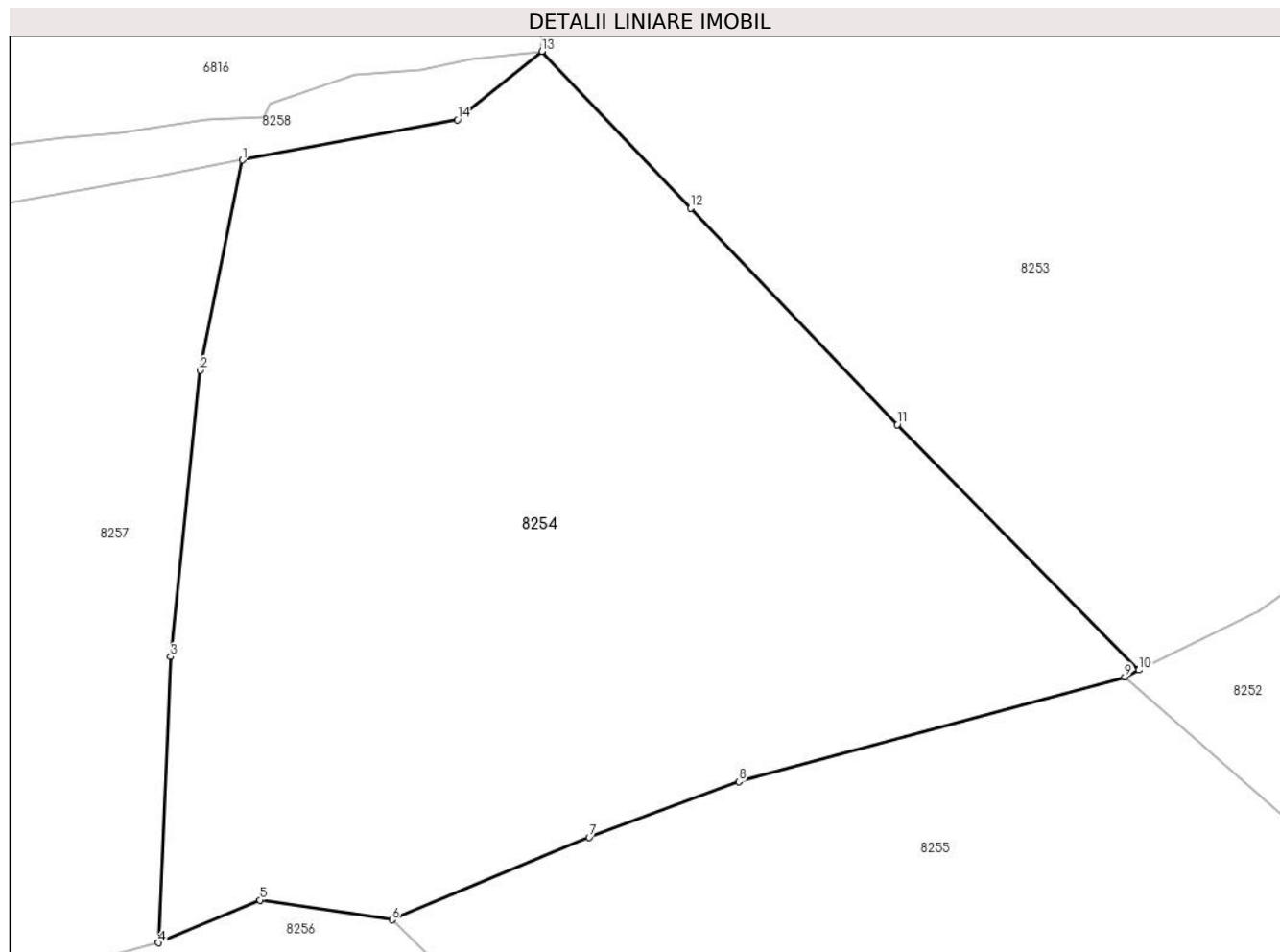
Inscrieri privind dezmembramintele dreptului de proprietate, drepturi reale de garanție și sarcini	Referințe
NU SUNT	

Anexa Nr. 1 La Partea I

Teren

Nr cadastral	Suprafața (mp)*	Observații / Referințe
	14.879	

* Suprafața este determinată în planul de proiecție Stereo 70.



Date referitoare la teren

Crt	Categorie folosință	Intravilan	Suprafața (mp)	Tarla	Parcelă	Nr. topo	Observații / Referințe
1	faneata	NU	14.879	-	-	-	

Lungime Segmente

1) Valorile lungimilor segmentelor sunt obținute din proiecție în plan.

Punct început	X / Y	Punct sfârșit	X / Y	Lungime segment (** (m)
1	577.758,069 632.996,27	2	577.750,901 632.960,333	36.645
2	577.750,901 632.960,333	3	577.745,831 632.911,389	49.206
3	577.745,831 632.911,389	4	577.743,721 632.862,496	48.939
4	577.743,721 632.862,496	5	577.761,089 632.869,776	18.832
5	577.761,089 632.869,776	6	577.783,709 632.866,413	22.869

Punct început	X / Y	Punct sfârșit	X / Y	Lungime segment (** (m)
6	577.783,709 632.866,413	7	577.817,429 632.880,503	36.545
7	577.817,429 632.880,503	8	577.843,058 632.890,044	27.347
8	577.843,058 632.890,044	9	577.909,14 632.907,938	68.462
9	577.909,14 632.907,938	10	577.911,535 632.909,115	2.669
10	577.911,535 632.909,115	11	577.870,181 632.951,041	58.889
11	577.870,181 632.951,041	12	577.834,836 632.988,03	51.161
12	577.834,836 632.988,03	13	577.809,341 633.014,849	37.003
13	577.809,341 633.014,849	14	577.794,91 633.003,166	18.567
14	577.794,91 633.003,166	1	577.758,069 632.996,27	37.481

** Lungimile segmentelor sunt determinate în planul de proiecție Stereo 70 și sunt rotunjite la 1 milimetru.

*** Distanța dintre puncte este formată din segmente cumulate ce sunt mai mici decât valoarea 1 milimetru.

**DATE DESPRE IMOBILUL NR. 8255**

Oficiul de Cadastru și Publicitate Imobiliară NEAMT
Biroul de Cadastru și Publicitate Imobiliară Targu-Neamt

A. Partea I. Descrierea imobilului

TEREN Extravilan

Adresa: Jud. Neamt, O.S.Pipirig,U.P.II Mihaieti, u.a.81A,C,D%

Nr. Crt	Nr cadastral Nr. topografic	Suprafața* (mp)	Observații / Referințe
A1	51759	40.000	Sector cadastral:245 Teren neimpregmuit;

B. Partea II. Proprietari și acte

Inscrieri privitoare la dreptul de proprietate și alte drepturi reale	Referințe
28627 / 09/12/2021	
Act Administrativ nr. TITLU DE PROPRIETATE nr. 22171, din 19/10/2021 emis de CJPSDPAT NEAMT;	
B1	A1
Intabulare, drept de PROPRIETATE, dobandit prin Reconstituire, cota actuala 1/1, cota initiala 1/1	
1) GABOR IFTIMIA	

C. Partea III. SARCINI .

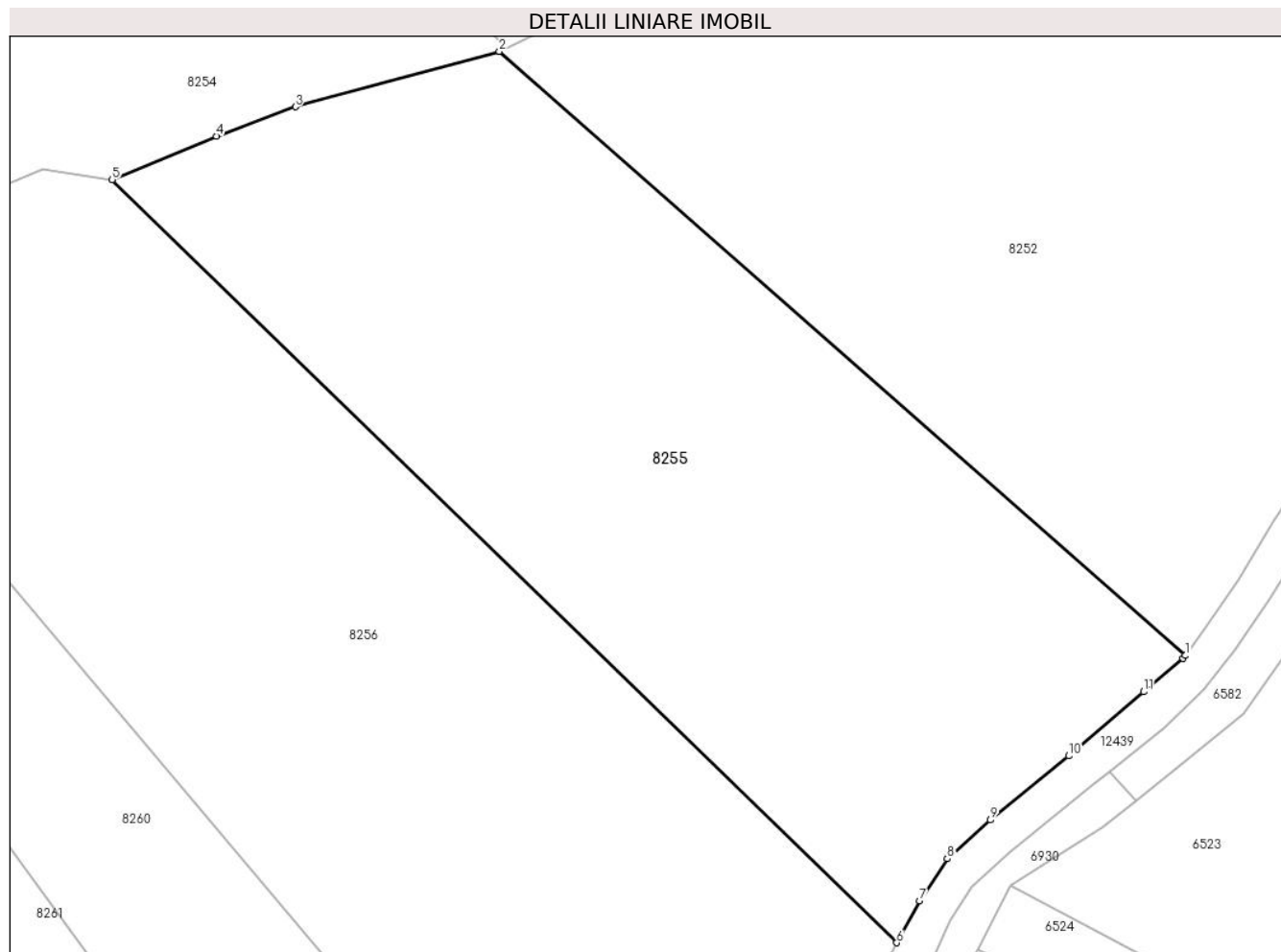
Inscrieri privind dezmembramintele dreptului de proprietate, drepturi reale de garanție și sarcini	Referințe
NU SUNT	

Anexa Nr. 1 La Partea I

Teren

Nr cadastral	Suprafața (mp)*	Observații / Referințe
51759	40.000	

* Suprafața este determinată în planul de proiecție Stereo 70.



Date referitoare la teren

Crt	Categorie folosință	Intravilan	Suprafața (mp)	Tarla	Parcelă	Nr. topo	Observații / Referințe
1	padure	NU	3.752	-	-	-	PV 1124/21.09.2012
2	padure	NU	25.863	-	-	-	
3	padure	NU	10.385	-	-	-	

Lungime Segmente

1) Valorile lungimilor segmentelor sunt obținute din proiecție în plan.

Punct început	X / Y	Punct sfârșit	X / Y	Lungime segment (** (m)
1	578.131,412 632.712,361	2	577.909,14 632.907,938	296.066
2	577.909,14 632.907,938	3	577.843,058 632.890,044	68.462
3	577.843,058 632.890,044	4	577.817,429 632.880,503	27.347
4	577.817,429 632.880,503	5	577.783,709 632.866,413	36.545

Punct început	X / Y	Punct sfârșit	X / Y	Lungime segment (** (m)
5	577.783,709 632.866,413	6	578.037,917 632.619,396	354.456
6	578.037,917 632.619,396	7	578.045,389 632.632,959	15.485
7	578.045,389 632.632,959	8	578.054,3 632.646,595	16.289
8	578.054,3 632.646,595	9	578.068,307 632.659,095	18.774
9	578.068,307 632.659,095	10	578.093,766 632.679,89	32.872
10	578.093,766 632.679,89	11	578.117,994 632.700,635	31.896
11	578.117,994 632.700,635	12	578.130,719 632.711,402	16.669
12	578.130,719 632.711,402	1	578.131,412 632.712,361	1.183

** Lungimile segmentelor sunt determinate în planul de proiecție Stereo 70 și sunt rotunjite la 1 milimetru.

*** Distanța dintre puncte este formată din segmente cumulate ce sunt mai mici decât valoarea 1 milimetru.

**DATE DESPRE IMOBILUL NR. 8256**

Oficiul de Cadastru și Publicitate Imobiliară NEAMT
Biroul de Cadastru și Publicitate Imobiliară Targu-Neamt

A. Partea I. Descrierea imobilului

TEREN Extravilan

Adresa: Jud. Neamt, O.S.Pipirig,U.P.II Mihaieti, u.a.81M3,A,B,C,D%

Nr. Crt	Nr cadastral Nr. topografic	Suprafața* (mp)	Observații / Referințe
A1	51760	50.000	Sector cadastral:245 Teren neimpregmuit;

B. Partea II. Proprietari și acte

Inscrieri privitoare la dreptul de proprietate și alte drepturi reale	Referințe
5564 / 21/02/2019	
Act Administrativ nr. Titlu Proprietate nr. 20063, din 10/12/2018 emis de CJPSDPAT NEAMT;	
B1	Intabulare, drept de PROPRIETATE, dobandit prin Reconstituire, cota actuala 1/2, cota initiala 1/1 1) IACOB IRIMIA
10668 / 10/05/2021	
Act Notarial nr. Contract de donație imobiliară cu sarcină aut nr. 463, din 06/05/2021 emis de NP Uta Dan;	
B2	Intabulare, drept de PROPRIETATE, cu titlu de drept de donație, dobandit prin Conventie, cota actuala 1/2, cota initiala 1/2 1) IACOB IRIMIA, bun propriu

C. Partea III. SARCINI .

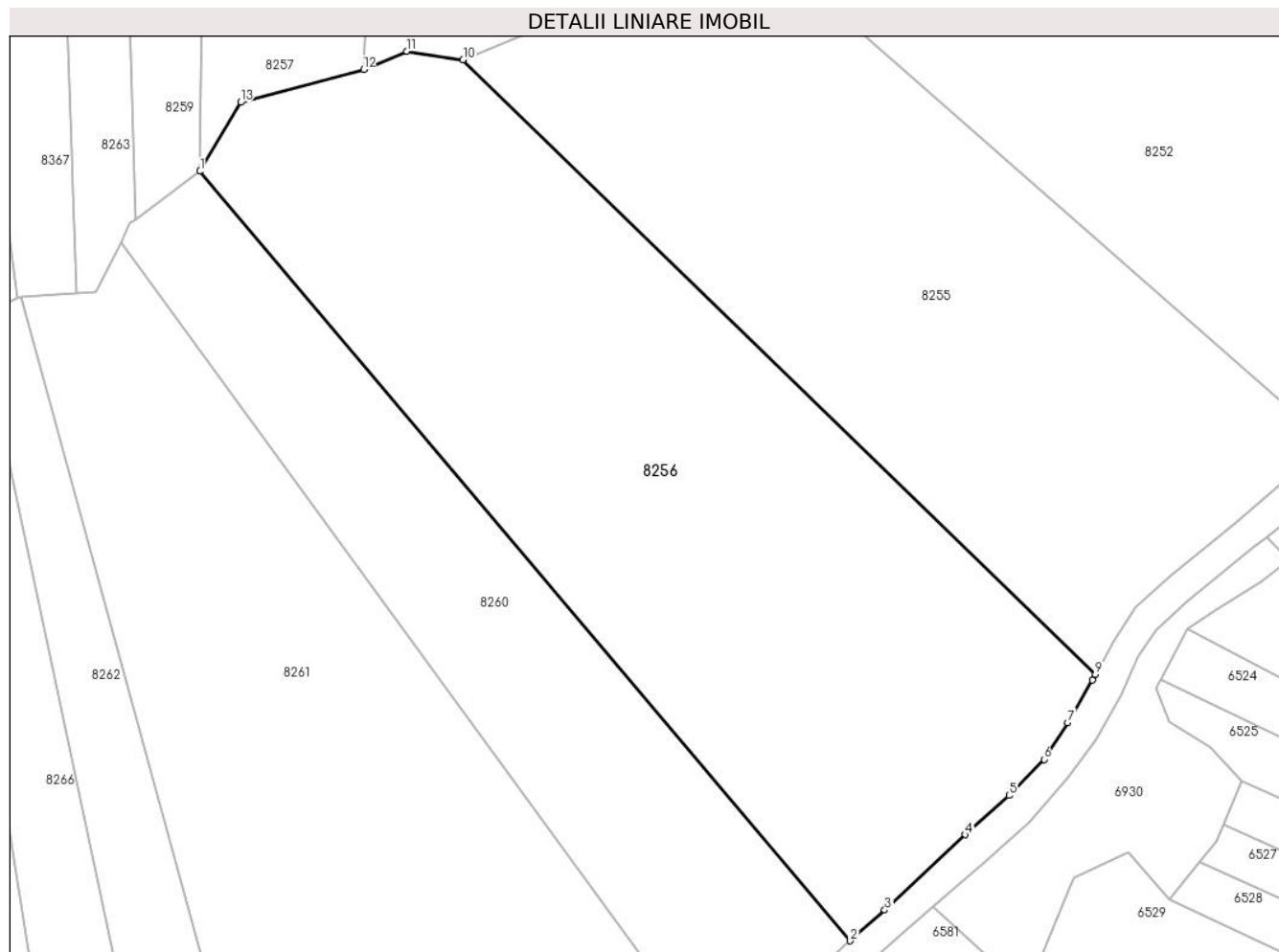
Inscrieri privind dezmembramintele dreptului de proprietate, drepturi reale de garanție și sarcini	Referințe
NU SUNT	

Anexa Nr. 1 La Partea I

Teren

Nr cadastral	Suprafața (mp)*	Observații / Referințe
51760	50.000	

* Suprafața este determinată în planul de proiecție Stereo 70.



Date referitoare la teren

Crt	Categorie folosință	Intravilan	Suprafața (mp)	Tarla	Parcelă	Nr. topo	Observații / Referințe
1	padure	NU	2.167	-	-	-	PV 1125/21.09.2012
2	padure	NU	1.126	-	-	-	
3	padure	NU	17.924	-	-	-	
4	padure	NU	16.165	-	-	-	
5	padure	NU	12.618	-	-	-	

Lungime Segmente

1) Valorile lungimilor segmentelor sunt obținute din proiecție în plan.

Punct început	X / Y	Punct sfârșit	X / Y	Lungime segment (** (m)
1	577.677,952 632.821,593	2	577.939,406 632.512,356	404.951
2	577.939,406 632.512,356	3	577.953,236 632.524,749	18.57

Punct început	X / Y	Punct sfârșit	X / Y	Lungime segment (** (m)
3	577.953,236 632.524,749	4	577.985,667 632.554,988	44.341
4	577.985,667 632.554,988	5	578.003,284 632.570,763	23.648
5	578.003,284 632.570,763	6	578.017,274 632.585,279	20.16
6	578.017,274 632.585,279	7	578.026,792 632.600,052	17.574
7	578.026,792 632.600,052	8	578.036,678 632.617,147	19.748
8	578.036,678 632.617,147	9	578.037,917 632.619,396	2.568
9	578.037,917 632.619,396	10	577.783,709 632.866,413	354.456
10	577.783,709 632.866,413	11	577.761,089 632.869,776	22.869
11	577.761,089 632.869,776	12	577.743,721 632.862,496	18.832
12	577.743,721 632.862,496	13	577.694,279 632.849,301	51.172
13	577.694,279 632.849,301	1	577.677,952 632.821,593	32.161

** Lungimile segmentelor sunt determinate în planul de proiecție Stereo 70 și sunt rotunjite la 1 milimetru.

*** Distanța dintre puncte este formată din segmente cumulate ce sunt mai mici decât valoarea 1 milimetru.

**DATE DESPRE IMOBILUL NR. 8257**

Oficiul de Cadastru și Publicitate Imobiliară NEAMT
Biroul de Cadastru și Publicitate Imobiliară Targu-Neamt

A. Partea I. Descrierea imobilului

TEREN Extravilan

Adresa: Jud. Neamt

Nr. Crt	Nr cadastral Nr. topografic	Suprafața* (mp)	Observații / Referințe
A1		9.570	Sector cadastral:245 Teren neimpregmuit;

B. Partea II. Proprietari și acte

Inscrieri privitoare la dreptul de proprietate și alte drepturi reale		Referințe
/		
Act Normativ nr. 7, din 13/03/1996 emis de GUVERNUL ROMANIEI;		
B1	Inscrierea provizorie, drept de PROPRIETATE, dobandit prin Lege, cota actuala 1/1, cota initiala 1/1 1) COMUNA PIPIRIG, CIF:99999999999999, PROPRIETAR NEIDENTIFICAT	A1

C. Partea III. SARCINI .

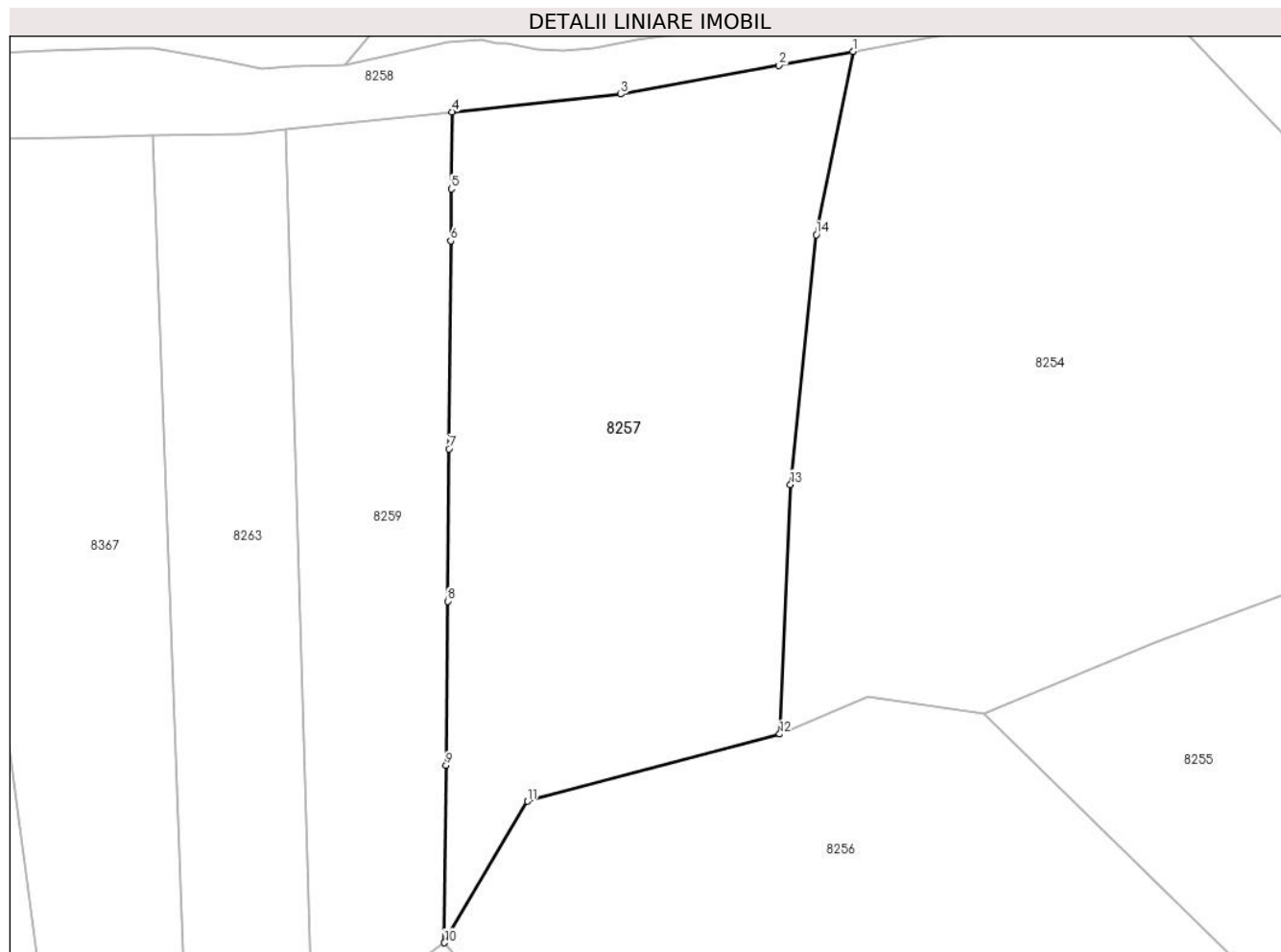
Inscrieri privind dezmembramintele dreptului de proprietate, drepturi reale de garanție și sarcini	Referințe
NU SUNT	

Anexa Nr. 1 La Partea I

Teren

Nr cadastral	Suprafața (mp)*	Observații / Referințe
	9.570	

* Suprafața este determinată în planul de proiecție Stereo 70.



Date referitoare la teren

Crt	Categorie folosință	Intra vilan	Suprafața (mp)	Tarla	Parcelă	Nr. topo	Observații / Referințe
1	faneata	NU	9.570	-	-	-	

Lungime Segmente

1) Valorile lungimilor segmentelor sunt obținute din proiecție în plan.

Punct început	X / Y	Punct sfârșit	X / Y	Lungime segment (** (m)
1	577.758,069 632.996,27	2	577.743,56 632.993,555	14.761
2	577.743,56 632.993,555	3	577.712,461 632.987,901	31.609
3	577.712,461 632.987,901	4	577.679,409 632.984,428	33.234
4	577.679,409 632.984,428	5	577.679,274 632.969,326	15.103
5	577.679,274 632.969,326	6	577.679,183 632.959,136	10.19

Punct început	X / Y	Punct sfârșit	X / Y	Lungime segment (** (m)
6	577.679,183 632.959,136	7	577.678,818 632.918,366	40.772
7	577.678,818 632.918,366	8	577.678,551 632.888,517	29.85
8	577.678,551 632.888,517	9	577.678,263 632.856,358	32.16
9	577.678,263 632.856,358	10	577.677,952 632.821,593	34.766
10	577.677,952 632.821,593	11	577.694,279 632.849,301	32.161
11	577.694,279 632.849,301	12	577.743,721 632.862,496	51.172
12	577.743,721 632.862,496	13	577.745,831 632.911,389	48.939
13	577.745,831 632.911,389	14	577.750,901 632.960,333	49.206
14	577.750,901 632.960,333	1	577.758,069 632.996,27	36.645

** Lungimile segmentelor sunt determinate în planul de proiecție Stereo 70 și sunt rotunjite la 1 milimetru.

*** Distanța dintre puncte este formată din segmente cumulate ce sunt mai mici decât valoarea 1 milimetru.

**DATE DESPRE IMOBILUL NR. 8258**

Oficiul de Cadastru și Publicitate Imobiliară NEAMT
 Biroul de Cadastru și Publicitate Imobiliară Targu-Neamt

A. Partea I. Descrierea imobilului

TEREN Extravilan

Adresa: Jud. Neamt

Nr. Crt	Nr cadastral Nr. topografic	Suprafața* (mp)	Observații / Referințe
A1	52673	24.639	Sector cadastral:245 Teren neimprejmuit;

B. Partea II. Proprietari și acte

Inscrieri privitoare la dreptul de proprietate și alte drepturi reale	Referințe
15395 / 07/06/2019	
Act Administrativ nr. 20010 - titlu de proprietate, din 01/04/2019 emis de CJPSDPAT NEAMT;	
B1	A1
Intabulare, drept de PROPRIETATE, dobandit prin Lege, cota actuala 1/1, cota initiala 1/1	
1) COMUNA HANGU , CIF:2614449, domeniul privat	

C. Partea III. SARCINI .

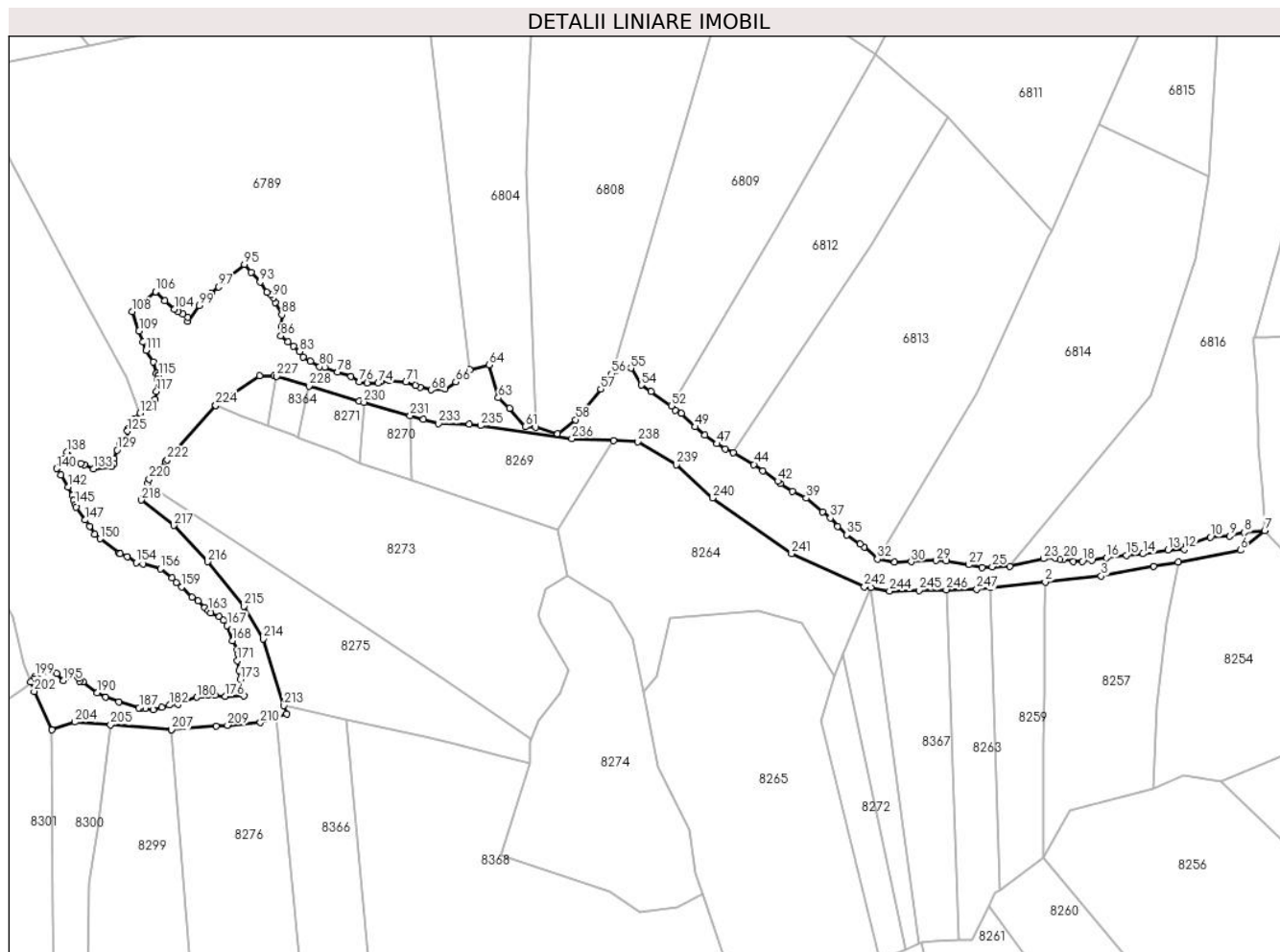
Inscrieri privind dezmembramintele dreptului de proprietate, drepturi reale de garanție și sarcini	Referințe
NU SUNT	

Anexa Nr. 1 La Partea I

Teren

Nr cadastral	Suprafața (mp)*	Observații / Referințe
52673	24.639	

* Suprafața este determinată în planul de proiecție Stereo 70.



Date referitoare la teren

Crt	Categorie folosință	Intravilan	Suprafața (mp)	Tarla	Parcelă	Nr. topo	Observații / Referințe
1	pasune	NU	14.604	U.P.II Mihăieți	u.a.83M1	-	O.S. Pipirig, U.P.II Mihăieți, u.a.83M1; Proces Verbal de punere în posesie nr. 36/1238 din 26.05.2015 modificat la 14.06. 2016
2	pasune	NU	10.035	U.P.II Mihăieți	u.a.82M2	-	O.S. Pipirig, U.P.II Mihăieți, u.a.82M2

Lungime Segmente

1) Valorile lungimilor segmentelor sunt obținute din proiecție în plan.

Punct început	X / Y	Punct sfârșit	X / Y	Lungime segment	Punct început	X / Y	Punct sfârșit	X / Y	Lungime segment	Punct început	X / Y	Punct sfârșit	X / Y	Lungime segment
1	577.646,863 632.981,009	2	577.679,409 632.984,428	32.725	2	577.679,409 632.984,428	3	577.712,461 632.987,901	33.234	3	577.712,461 632.987,901	4	577.743,56 632.993,555	31.609
4	577.743,56 632.993,555	5	577.758,069 632.996,27	14.761	5	577.758,069 632.996,27	6	577.794,91 633.003,166	37.481	6	577.794,91 633.003,166	7	577.809,341 633.014,849	18.567
7	577.809,341 633.014,849	8	577.797,319 633.013,564	12.09	8	577.797,319 633.013,564	9	577.788,629 633.011,597	8.91	9	577.788,629 633.011,597	10	577.777,236 633.010,852	11.417
10	577.777,236 633.010,852	11	577.762,718 633.005,85	15.356	11	577.762,718 633.005,85	12	577.761,703 633.003,613	2.457	12	577.761,703 633.003,613	13	577.752,09 633.003,28	9.619

Punct început	X / Y	Punct sfârșit	X / Y	Lungime segment	Punct început	X / Y	Punct sfârșit	X / Y	Lungime segment	Punct început	X / Y	Punct sfârșit	X / Y	Lungime segment
13	577.752,09 633.003,28	14	577.737,263 633.000,975	15.005	14	577.737,263 633.000,975	15	577.727,387 633.000,166	9.909	15	577.727,387 633.000,166	16	577.715,652 632.998,569	11.843
16	577.715,652 632.998,569	17	577.707,186 632.997,001	8.61	17	577.707,186 632.997,001	18	577.701,417 632.996,522	5.789	18	577.701,417 632.996,522	19	577.696,105 632.996,596	5.313
19	577.696,105 632.996,596	20	577.690,24 632.997,958	6.021	20	577.690,24 632.997,958	21	577.688,252 632.997,833	1.992	21	577.688,252 632.997,833	22	577.685,218 632.998,441	3.094
22	577.685,218 632.998,441	23	577.678,529 632.998,151	6.695	23	577.678,529 632.998,151	24	577.658,364 632.993,582	20.676	24	577.658,364 632.993,582	25	577.648,035 632.993,367	10.331
25	577.648,035 632.993,367	26	577.641,973 632.992,906	6.08	26	577.641,973 632.992,906	27	577.634,205 632.994,529	7.936	27	577.634,205 632.994,529	28	577.620,949 632.996,943	13.474
28	577.620,949 632.996,943	29	577.614,764 632.997,0	6.185	29	577.614,764 632.997,0	30	577.600,048 632.996,387	14.729	30	577.600,048 632.996,387	31	577.590,313 632.995,999	9.743
31	577.590,313 632.995,999	32	577.580,097 632.997,904	10.392	32	577.580,097 632.997,904	33	577.572,233 633.004,882	10.514	33	577.572,233 633.004,882	34	577.569,874 633.006,769	3.021
34	577.569,874 633.006,769	35	577.561,778 633.012,283	9.795	35	577.561,778 633.012,283	36	577.556,61 633.017,355	7.241	36	577.556,61 633.017,355	37	577.552,239 633.022,241	6.556
37	577.552,239 633.022,241	38	577.547,485 633.025,868	5.98	38	577.547,485 633.025,868	39	577.537,87 633.033,9	12.528	39	577.537,87 633.033,9	40	577.529,836 633.037,988	9.014
40	577.529,836 633.037,988	41	577.522,745 633.042,533	8.423	41	577.522,745 633.042,533	42	577.521,068 633.044,049	2.261	42	577.521,068 633.044,049	43	577.512,225 633.050,146	10.741
43	577.512,225 633.050,146	44	577.506,95 633.053,847	6.444	44	577.506,95 633.053,847	45	577.494,713 633.060,713	14.032	45	577.494,713 633.060,713	46	577.489,948 633.062,97	5.273
46	577.489,948 633.062,97	47	577.485,082 633.066,078	5.774	47	577.485,082 633.066,078	48	577.477,995 633.071,153	8.717	48	577.477,995 633.071,153	49	577.472,284 633.076,155	7.592
49	577.472,284 633.076,155	50	577.463,977 633.083,93	11.378	50	577.463,977 633.083,93	51	577.460,42 633.085,804	4.02	51	577.460,42 633.085,804	52	577.458,047 633.088,539	3.621
52	577.458,047 633.088,539	53	577.446,003 633.096,937	14.683	53	577.446,003 633.096,937	54	577.440,352 633.100,801	6.846	54	577.440,352 633.100,801	55	577.434,135 633.110,784	11.761
55	577.434,135 633.110,784	56	577.422,687 633.107,435	11.928	56	577.422,687 633.107,435	57	577.416,275 633.098,369	11.104	57	577.416,275 633.098,369	58	577.401,376 633.080,33	23.396
58	577.401,376 633.080,33	59	577.390,792 633.071,971	13.487	59	577.390,792 633.071,971	60	577.377,892 633.075,804	13.457	60	577.377,892 633.075,804	61	577.371,617 633.076,102	6.282
61	577.371,617 633.076,102	62	577.362,246 633.087,043	14.406	62	577.362,246 633.087,043	63	577.355,651 633.093,223	9.038	63	577.355,651 633.093,223	64	577.350,191 633.112,674	20.203
64	577.350,191 633.112,674	65	577.338,85 633.109,781	11.704	65	577.338,85 633.109,781	66	577.330,416 633.102,653	11.043	66	577.330,416 633.102,653	67	577.324,285 633.098,549	7.378
67	577.324,285 633.098,549	68	577.315,885 633.097,905	8.425	68	577.315,885 633.097,905	69	577.309,359 633.099,537	6.727	69	577.309,359 633.099,537	70	577.306,766 633.100,646	2.82
70	577.306,766 633.100,646	71	577.300,948 633.102,564	6.126	71	577.300,948 633.102,564	72	577.291,265 633.103,421	9.721	72	577.291,265 633.103,421	73	577.285,695 633.102,861	5.598
73	577.285,695 633.102,861	74	577.284,486 633.101,872	1.562	74	577.284,486 633.101,872	75	577.277,852 633.101,841	6.634	75	577.277,852 633.101,841	76	577.273,25 633.102,838	4.709
76	577.273,25 633.102,838	77	577.268,487 633.105,867	5.645	77	577.268,487 633.105,867	78	577.260,58 633.108,523	8.341	78	577.260,58 633.108,523	79	577.252,863 633.111,386	8.231
79	577.252,863 633.111,386	80	577.249,912 633.111,677	2.965	80	577.249,912 633.111,677	81	577.244,34 633.114,854	6.414	81	577.244,34 633.114,854	82	577.240,261 633.117,53	4.878
82	577.240,261 633.117,53	83	577.237,853 633.120,545	3.859	83	577.237,853 633.120,545	84	577.234,512 633.123,772	4.645	84	577.234,512 633.123,772	85	577.231,01 633.126,291	4.314
85	577.231,01 633.126,291	86	577.226,882 633.129,861	5.458	86	577.226,882 633.129,861	87	577.227,401 633.135,174	5.338	87	577.227,401 633.135,174	88	577.227,462 633.142,333	7.159
88	577.227,462 633.142,333	89	577.223,626 633.149,698	8.304	89	577.223,626 633.149,698	90	577.222,562 633.152,391	2.896	90	577.222,562 633.152,391	91	577.221,141 633.154,321	2.397
91	577.221,141 633.154,321	92	577.218,59 633.155,585	2.847	92	577.218,59 633.155,585	93	577.214,596 633.161,702	7.305	93	577.214,596 633.161,702	94	577.209,32 633.167,52	7.854
94	577.209,32 633.167,52	95	577.205,315 633.172,124	6.102	95	577.205,315 633.172,124	96	577.193,118 633.162,48	15.549	96	577.193,118 633.162,48	97	577.190,174 633.158,848	4.675
97	577.190,174 633.158,848	98	577.185,769 633.155,043	5.821	98	577.185,769 633.155,043	99	577.178,6 633.147,817	10.179	99	577.178,6 633.147,817	100	577.171,951 633.138,355	11.565
100	577.171,951 633.138,355	101	577.171,974 633.140,82	2.465	101	577.171,974 633.140,82	102	577.168,868 633.142,612	3.586	102	577.168,868 633.142,612	103	577.166,142 633.144,165	3.137
103	577.166,142 633.144,165	104	577.163,961 633.145,76	2.702	104	577.163,961 633.145,76	105	577.158,153 633.150,671	7.606	105	577.158,153 633.150,671	106	577.152,781 633.155,988	7.558
106	577.152,781 633.155,988	107	577.145,256 633.149,618	9.859	107	577.145,256 633.149,618	108	577.139,038 633.144,171	8.266	108	577.139,038 633.144,171	109	577.142,963 633.132,776	12.052
109	577.142,963 633.132,776	110	577.145,461 633.126,32	6.922	110	577.145,461 633.126,32	111	577.147,203 633.121,386	5.232	111	577.147,203 633.121,386	112	577.151,329 633.114,606	7.937

Punct început	X / Y	Punct sfârșit	X / Y	Lungime segment	Punct început	X / Y	Punct sfârșit	X / Y	Lungime segment	Punct început	X / Y	Punct sfârșit	X / Y	Lungime segment
112	577.151,329 633.114,606	113	577.153,245 633.107,841	7.031	113	577.153,245 633.107,841	114	577.154,218 633.106,773	1.445	114	577.154,218 633.106,773	115	577.154,488 633.106,456	0.416
115	577.154,488 633.106,456	116	577.153,957 633.104,191	2.326	116	577.153,957 633.104,191	117	577.153,302 633.097,045	7.176	117	577.153,302 633.097,045	118	577.152,342 633.092,195	4.944
118	577.152,342 633.092,195	119	577.151,026 633.089,558	2.947	119	577.151,026 633.089,558	120	577.149,815 633.088,154	1.854	120	577.149,815 633.088,154	121	577.143,406 633.084,156	7.554
121	577.143,406 633.084,156	122	577.139,937 633.080,903	4.756	122	577.139,937 633.080,903	123	577.139,039 633.079,773	1.443	123	577.139,039 633.079,773	124	577.136,624 633.075,252	5.126
124	577.136,624 633.075,252	125	577.136,147 633.073,594	1.725	125	577.136,147 633.073,594	126	577.135,179 633.068,329	5.353	126	577.135,179 633.068,329	127	577.133,008 633.067,497	2.325
127	577.133,008 633.067,497	128	577.131,591 633.065,982	2.074	128	577.131,591 633.065,982	129	577.130,035 633.062,375	3.928	129	577.130,035 633.062,375	130	577.128,296 633.057,302	5.363
130	577.128,296 633.057,302	131	577.128,213 633.054,331	2.972	131	577.128,213 633.054,331	132	577.126,78 633.052,672	2.192	132	577.126,78 633.052,672	133	577.115,948 633.051,34	10.91 4
133	577.115,948 633.051,34	134	577.110,733 633.053,671	5.712	134	577.110,733 633.053,671	135	577.108,584 633.054,302	2.24	135	577.108,584 633.054,302	136	577.103,373 633.056,534	5.669
136	577.103,373 633.056,534	137	577.101,177 633.059,306	3.536	137	577.101,177 633.059,306	138	577.100,217 633.061,155	2.083	138	577.100,217 633.061,155	139	577.098,178 633.057,294	4.366
139	577.098,178 633.057,294	140	577.094,285 633.051,375	7.084	140	577.094,285 633.051,375	141	577.096,769 633.047,739	4.403	141	577.096,769 633.047,739	142	577.101,167 633.040,412	8.546
142	577.101,167 633.040,412	143	577.103,537 633.035,505	5.449	143	577.103,537 633.035,505	144	577.104,335 633.032,598	3.015	144	577.104,335 633.032,598	145	577.105,201 633.030,015	2.724
145	577.105,201 633.030,015	146	577.105,822 633.028,491	1.646	146	577.105,822 633.028,491	147	577.111,175 633.021,008	9.201	147	577.111,175 633.021,008	148	577.113,801 633.017,355	4.499
148	577.113,801 633.017,355	149	577.116,8 633.012,729	5.513	149	577.116,8 633.012,729	150	577.119,935 633.009,945	4.193	150	577.119,935 633.009,945	151	577.131,141 633.001,52	14.02
151	577.131,141 633.001,52	152	577.131,733 633.001,127	0.711	152	577.131,733 633.001,127	153	577.136,124 632.999,286	4.761	153	577.136,124 632.999,286	154	577.141,27 632.995,914	6.152
154	577.141,27 632.995,914	155	577.145,249 632.994,958	4.092	155	577.145,249 632.994,958	156	577.155,562 632.992,187	10.67 9	156	577.155,562 632.992,187	157	577.162,636 632.986,8	8.892
157	577.162,636 632.986,8	158	577.165,005 632.983,815	3.811	158	577.165,005 632.983,815	159	577.168,38 632.981,574	4.051	159	577.168,38 632.981,574	160	577.174,369 632.975,385	8.612
160	577.174,369 632.975,385	161	577.177,952 632.973,316	4.137	161	577.177,952 632.973,316	162	577.181,883 632.969,303	5.618	162	577.181,883 632.969,303	163	577.184,024 632.967,616	2.726
163	577.184,024 632.967,616	164	577.185,556 632.966,195	2.09	164	577.185,556 632.966,195	165	577.190,533 632.963,792	5.527	165	577.190,533 632.963,792	166	577.192,904 632.961,618	3.217
166	577.192,904 632.961,618	167	577.195,151 632.958,494	3.848	167	577.195,151 632.958,494	168	577.198,202 632.949,549	9.451	168	577.198,202 632.949,549	169	577.200,948 632.944,368	5.864
169	577.200,948 632.944,368	170	577.201,416 632.941,736	2.673	170	577.201,416 632.941,736	171	577.201,289 632.937,962	3.776	171	577.201,289 632.937,962	172	577.202,022 632.932,133	5.875
172	577.202,022 632.932,133	173	577.202,917 632.926,79	5.417	173	577.202,917 632.926,79	174	577.203,971 632.920,429	6.448	174	577.203,971 632.920,429	175	577.204,978 632.916,952	3.62
175	577.204,978 632.916,952	176	577.193,971 632.916,792	11.00 8	176	577.193,971 632.916,792	177	577.187,922 632.917,44	6.084	177	577.187,922 632.917,44	178	577.184,073 632.917,561	3.851
178	577.184,073 632.917,561	179	577.180,245 632.917,488	3.829	179	577.180,245 632.917,488	180	577.177,118 632.916,239	3.367	180	577.177,118 632.916,239	181	577.165,945 632.912,196	11.88 2
181	577.165,945 632.912,196	182	577.160,952 632.911,575	5.031	182	577.160,952 632.911,575	183	577.156,427 632.910,278	4.707	183	577.156,427 632.910,278	184	577.151,326 632.908,736	5.329
184	577.151,326 632.908,736	185	577.146,74 632.909,41	4.635	185	577.146,74 632.909,41	186	577.143,999 632.910,005	2.805	186	577.143,999 632.910,005	187	577.143,017 632.909,93	0.985
187	577.143,017 632.909,93	188	577.130,906 632.913,503	12.62 7	188	577.130,906 632.913,503	189	577.123,284 632.916,442	8.169	189	577.123,284 632.916,442	190	577.118,143 632.918,902	5.699
190	577.118,143 632.918,902	191	577.109,909 632.925,443	10.51 6	191	577.109,909 632.925,443	192	577.107,856 632.925,799	2.084	192	577.107,856 632.925,799	193	577.107,395 632.927,426	1.691
193	577.107,395 632.927,426	194	577.102,712 632.928,93	4.919	194	577.102,712 632.928,93	195	577.098,292 632.926,047	5.277	195	577.098,292 632.926,047	196	577.094,312 632.930,22	5.767
196	577.094,312 632.930,22	197	577.090,187 632.930,932	4.186	197	577.090,187 632.930,932	198	577.084,348 632.930,123	5.895	198	577.084,348 632.930,123	199	577.081,392 632.928,546	3.35
199	577.081,392 632.928,546	200	577.080,764 632.927,222	1.465	200	577.080,764 632.927,222	201	577.078,832 632.925,352	2.689	201	577.078,832 632.925,352	202	577.080,906 632.919,656	6.062
202	577.080,906 632.919,656	203	577.091,193 632.896,973	24.90 7	203	577.091,193 632.896,973	204	577.104,972 632.910,565	14.52 4	204	577.104,972 632.910,565	205	577.126,075 632.899,868	21.17 1
205	577.126,075 632.899,868	206	577.162,057 632.896,973	36.09 8	206	577.162,057 632.896,973	207	577.162,13 632.896,979	0.073	207	577.162,13 632.896,979	208	577.188,504 632.899,108	26.46
208	577.188,504 632.899,108	209	577.195,357 632.899,661	6.875	209	577.195,357 632.899,661	210	577.214,877 632.901,237	19.58 4	210	577.214,877 632.901,237	211	577.224,052 632.904,36	9.692

Punct început	X / Y	Punct sfârșit	X / Y	Lungime segment	Punct început	X / Y	Punct sfârșit	X / Y	Lungime segment	Punct început	X / Y	Punct sfârșit	X / Y	Lungime segment
211	577.224,052 632.904,36	212	577.230,297 632.906,485	6.597	212	577.230,297 632.906,485	213	577.228,799 632.911,297	5.04	213	577.228,799 632.911,297	214	577.216,518 632.950,764	41.334
214	577.216,518 632.950,764	215	577.205,035 632.970,116	22.502	215	577.205,035 632.970,116	216	577.183,71 632.996,355	33.812	216	577.183,71 632.996,355	217	577.163,47 633.017,772	29.468
217	577.163,47 633.017,772	218	577.144,242 633.032,775	24.389	218	577.144,242 633.032,775	219	577.147,993 633.042,571	10.49	219	577.147,993 633.042,571	220	577.149,002 633.045,207	2.823
220	577.149,002 633.045,207	221	577.158,487 633.055,368	13.9	221	577.158,487 633.055,368	222	577.159,718 633.056,686	1.803	222	577.159,718 633.056,686	223	577.188,268 633.088,601	42.821
223	577.188,268 633.088,601	224	577.188,409 633.088,759	0.212	224	577.188,409 633.088,759	225	577.214,279 633.106,4	31.312	225	577.214,279 633.106,4	226	577.222,955 633.106,4	8.676
226	577.222,955 633.106,4	227	577.224,435 633.105,96	1.544	227	577.224,435 633.105,96	228	577.243,506 633.100,284	19.898	228	577.243,506 633.100,284	229	577.273,367 633.091,398	31.155
229	577.273,367 633.091,398	230	577.276,077 633.090,626	2.818	230	577.276,077 633.090,626	231	577.303,469 633.082,821	28.482	231	577.303,469 633.082,821	232	577.311,21 633.080,615	8.049
232	577.311,21 633.080,615	233	577.320,263 633.078,036	9.413	233	577.320,263 633.078,036	234	577.338,552 633.077,567	18.295	234	577.338,552 633.077,567	235	577.345,258 633.076,843	6.745
235	577.345,258 633.076,843	236	577.399,188 633.069,107	54.482	236	577.399,188 633.069,107	237	577.423,773 633.067,929	24.613	237	577.423,773 633.067,929	238	577.438,346 633.067,231	14.59
238	577.438,346 633.067,231	239	577.461,09 633.053,635	26.498	239	577.461,09 633.053,635	240	577.482,559 633.034,097	29.028	240	577.482,559 633.034,097	241	577.529,221 633.001,044	57.183
241	577.529,221 633.001,044	242	577.572,365 632.981,587	47.328	242	577.572,365 632.981,587	243	577.576,103 632.980,936	3.794	243	577.576,103 632.980,936	244	577.587,25 632.978,993	11.315
244	577.587,25 632.978,993	245	577.604,669 632.979,389	17.424	245	577.604,669 632.979,389	246	577.620,786 632.979,755	16.121	246	577.620,786 632.979,755	247	577.638,835 632.980,165	18.054
247	577.638,835 632.980,165	1	577.646,863 632.981,009	8.072										

** Lungimile segmentelor sunt determinate în planul de proiecție Stereo 70 și sunt rotunjite la 1 milimetru.

*** Distanța dintre puncte este formată din segmente cumulate ce sunt mai mici decât valoarea 1 milimetru.

**DATE DESPRE IMOBILUL NR. 8259**

Oficiul de Cadastru și Publicitate Imobiliară NEAMT
Biroul de Cadastru și Publicitate Imobiliară Targu-Neamt

A. Partea I. Descrierea imobilului

TEREN Extravilan

Adresa: Jud. Neamt

Nr. Crt	Nr cadastral Nr. topografic	Suprafața* (mp)	Observații / Referințe
A1		5.000	Sector cadastral:245 Teren neimpregmuit;

B. Partea II. Proprietari și acte

Inscrieri privitoare la dreptul de proprietate și alte drepturi reale		Referințe
/		
Act Administrativ nr. 1374, din 24/01/2023 emis de Primaria comunei Pipirig;		
B1	Inscrierea posesiei, drept de PROPRIETATE, dobandit prin Lege, cota actuala 1/1, cota initiala 1/1 1) MARIN MARIA	A1

C. Partea III. SARCINI .

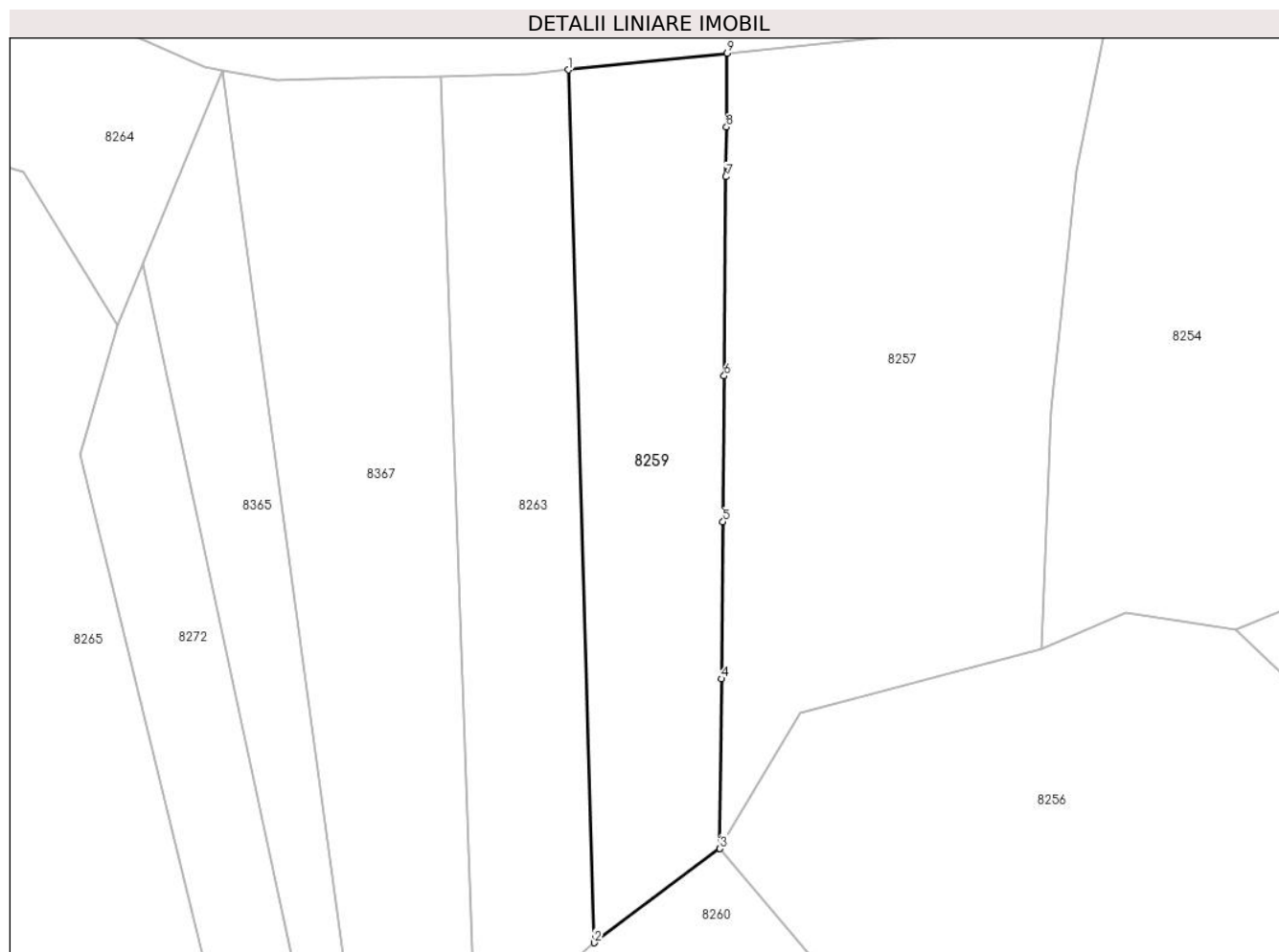
Inscrieri privind dezmembramintele dreptului de proprietate, drepturi reale de garanție și sarcini	Referințe
NU SUNT	

Anexa Nr. 1 La Partea I

Teren

Nr cadastral	Suprafața (mp)*	Observații / Referințe
	5.000	

* Suprafața este determinată în planul de proiecție Stereo 70.



Date referitoare la teren

Crt	Categorie folosință	Intra vilan	Suprafața (mp)	Tarla	Parcelă	Nr. topo	Observații / Referințe
1	faneata	NU	5.000	-	-	-	

Lungime Segmente

1) Valorile lungimilor segmentelor sunt obținute din proiecție în plan.

Punct început	X / Y	Punct sfârșit	X / Y	Lungime segment (** (m)
1	577.646,863 632.981,009	2	577.652,188 632.802,333	178.755
2	577.652,188 632.802,333	3	577.677,952 632.821,593	32.167
3	577.677,952 632.821,593	4	577.678,263 632.856,358	34.766
4	577.678,263 632.856,358	5	577.678,551 632.888,517	32.16
5	577.678,551 632.888,517	6	577.678,818 632.918,366	29.85

Punct început	X / Y	Punct sfârșit	X / Y	Lungime segment (** (m)
6	577.678,818 632.918,366	7	577.679,183 632.959,136	40.772
7	577.679,183 632.959,136	8	577.679,274 632.969,326	10.19
8	577.679,274 632.969,326	9	577.679,409 632.984,428	15.103
9	577.679,409 632.984,428	1	577.646,863 632.981,009	32.725

** Lungimile segmentelor sunt determinate în planul de proiecție Stereo 70 și sunt rotunjite la 1 milimetru.

*** Distanța dintre puncte este formată din segmente cumulate ce sunt mai mici decât valoarea 1 milimetru.

**DATE DESPRE IMOBILUL NR. 8260**

Oficiul de Cadastru și Publicitate Imobiliară NEAMT
Biroul de Cadastru și Publicitate Imobiliară Targu-Neamt

A. Partea I. Descrierea imobilului

TEREN Extravilan

Adresa: Jud. Neamt, O.S.Pipirig,U.P.II Mihaieti, u.a.81M3,A,B%

Nr. Crt	Nr cadastral Nr. topografic	Suprafața* (mp)	Observații / Referințe
A1	51761	23.207	Sector cadastral:245 Teren neimprejmuit;

B. Partea II. Proprietari și acte

Inscrieri privitoare la dreptul de proprietate și alte drepturi reale		Referințe
20455 / 11/09/2017		
Act Notarial nr. 1775 - contract de donatie, din 08/09/2017 emis de NP Andronache Laura;		
B2	Intabulare, drept de PROPRIETATE, cu titlu de donatie, dobandit prin Conventie, cota actuala 1/1, cota initiala 1/1 1) SAVIN I PETRONIA, - bun propriu	A1

C. Partea III. SARCINI .

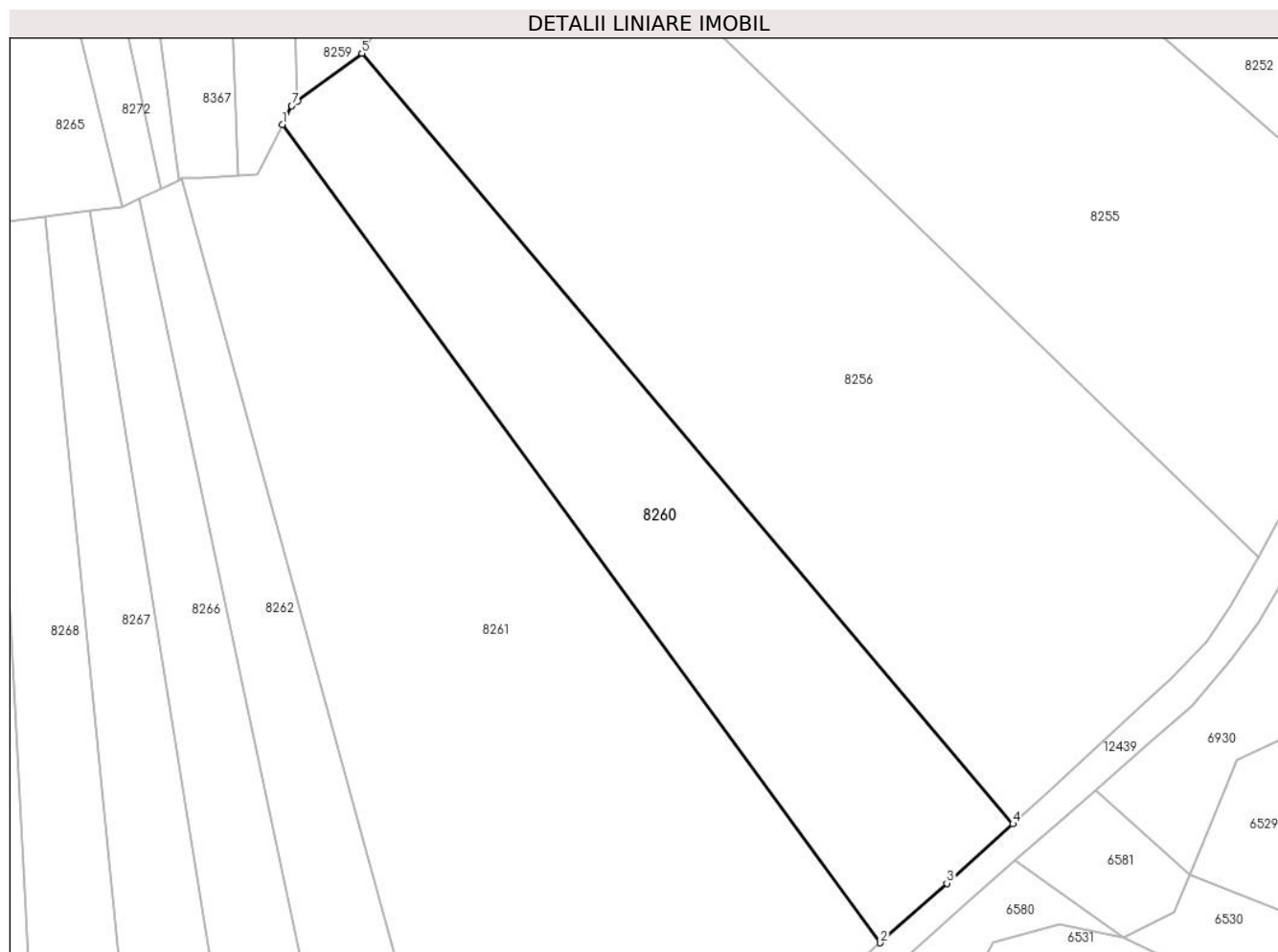
Inscrieri privind dezmembramintele dreptului de proprietate, drepturi reale de garanție și sarcini	Referințe
NU SUNT	

Anexa Nr. 1 La Partea I

Teren

Nr cadastral	Suprafața (mp)*	Observații / Referințe
51761	23.207	

* Suprafața este determinată în planul de proiecție Stereo 70.



Date referitoare la teren

Crt	Categorie folosință	Intravilan	Suprafața (mp)	Tarla	Parcelă	Nr. topo	Observații / Referințe
1	padure	NU	607	-	-	-	PV 1076/19.02.2013
2	padure	NU	13.821	-	-	-	
3	padure	NU	8.779	-	-	-	

Lungime Segmente

1) Valorile lungimilor segmentelor sunt obținute din proiecție în plan.

Punct început	X / Y	Punct sfârșit	X / Y	Lungime segment (** (m)
1	577.646,045 632.792,973	2	577.886,165 632.464,668	406.745
2	577.886,165 632.464,668	3	577.912,854 632.488,565	35.824
3	577.912,854 632.488,565	4	577.939,406 632.512,356	35.651
4	577.939,406 632.512,356	5	577.677,952 632.821,593	404.951

Punct început	X / Y	Punct sfârșit	X / Y	Lungime segment (** (m)
5	577.677,952 632.821,593	6	577.652,188 632.802,333	32.167
6	577.652,188 632.802,333	7	577.649,816 632.800,56	2.961
7	577.649,816 632.800,56	1	577.646,045 632.792,973	8.472

** Lungimile segmentelor sunt determinate în planul de proiecție Stereo 70 și sunt rotunjite la 1 milimetru.

*** Distanța dintre puncte este formată din segmente cumulate ce sunt mai mici decât valoarea 1 milimetru.

**DATE DESPRE IMOBILUL NR. 8261**

Oficiul de Cadastru și Publicitate Imobiliară NEAMT
Biroul de Cadastru și Publicitate Imobiliară Targu-Neamt

A. Partea I. Descrierea imobilului

TEREN Extravilan

Adresa: Jud. Neamt, O.S.Pipirig,U.P.II Mihaieti, u.a.81A,B%

Nr. Crt	Nr cadastral Nr. topografic	Suprafața* (mp)	Observații / Referințe
A1	51762	50.000	Sector cadastral:245 Teren neimpregmuit;

B. Partea II. Proprietari și acte

Inscrieri privitoare la dreptul de proprietate și alte drepturi reale		Referințe
22860 / 28/08/2019		
Act Notarial nr. 1632 - contract de vânzare, din 27/08/2019 emis de NP Andronache Laura;		
B3	Intabulare, drept de PROPRIETATE, cu titlu de drept de cumpărare, dobândit prin Convenție, cota actuala 1/1, cota initiala 1/1 1) SOCIETATEA MASA TĂCERII SRL, CIF:26148087	A1
16706 / 23/06/2022		
Act Notarial nr. Declarație aut nr. 1576, din 30/12/2021 emis de BIN Popa Maria;		
B5	Se radiază interdicțiile de înstrăinare și grevare notate în favoarea SOCIETATE DE MICROFINANTARE IFN ROMCOM SA în baza încheierii nr. 6554 din 18.03.2021	A1
Act Notarial nr. Contract de ipotecă aut nr. 939, din 23/06/2022 emis de BIN Popa Maria;		
B6	Se notează interdicțiile de înstrăinare și grevare 1) SOCIETATE DE MICROFINANȚARE IFN ROMCOM SA, CIF:18297835	A1

C. Partea III. SARCINI

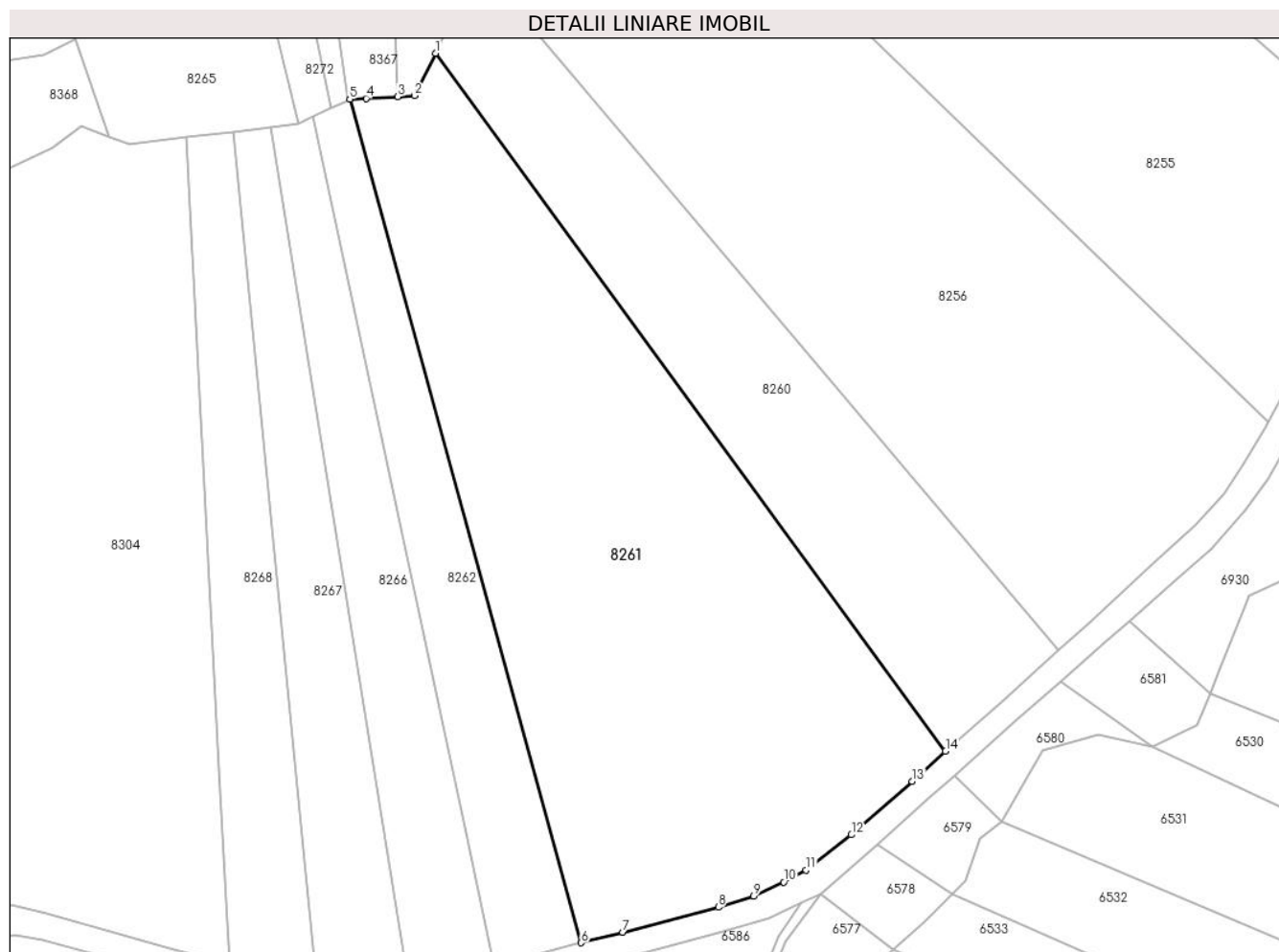
Inscrieri privind dezmembramintele dreptului de proprietate, drepturi reale de garanție și sarcini		Referințe
16706 / 23/06/2022		
Act Notarial nr. Declarație aut nr. 1576, din 30/12/2021 emis de BIN Popa Maria;		
C2	Se radiază dreptul de ipotecă înscris în favoarea SOCIETATE DE MICROFINANTARE IFN ROMCOM SA în baza încheierii nr. 6554 din 18.03.2021	A1
Act Notarial nr. Contract de ipotecă aut nr. 939, din 23/06/2022 emis de BIN Popa Maria;		
C3	Intabulare, drept de IPOTECA, Valoare:50000 EUR, și celelalte obligații de plată aferente creditului,, dobândit prin Convenție 1) SOCIETATE DE MICROFINANȚARE IFN ROMCOM SA, CIF:18297835	A1

Anexa Nr. 1 La Partea I

Teren

Nr cadastral	Suprafața (mp)*	Observații / Referințe
51762	50.000	

* Suprafața este determinată în planul de proiecție Stereo 70.



Date referitoare la teren

Crt	Categorie folosință	Intravilan	Suprafața (mp)	Tarla	Parcelă	Nr. topo	Observații / Referințe
1	padure	NU	34.896	-	-	-	PV 1023/04.07.2012
2	padure	NU	15.104	-	-	-	

Lungime Segmente

1) Valorile lungimilor segmentelor sunt obținute din proiecție în plan.

Punct început	X / Y	Punct sfârșit	X / Y	Lungime segment (** (m)
1	577.646,045 632.792,973	2	577.636,139 632.773,041	22.258
2	577.636,139 632.773,041	3	577.628,34 632.772,597	7.812
3	577.628,34 632.772,597	4	577.613,461 632.771,749	14.903
4	577.613,461 632.771,749	5	577.605,745 632.771,31	7.728

Punct început	X / Y	Punct sfârşit	X / Y	Lungime segment (** (m)
5	577.605,745 632.771,31	6	577.714,638 632.374,62	411.364
6	577.714,638 632.374,62	7	577.734,272 632.379,54	20.241
7	577.734,272 632.379,54	8	577.779,249 632.391,301	46.489
8	577.779,249 632.391,301	9	577.795,863 632.396,6	17.439
9	577.795,863 632.396,6	10	577.810,03 632.403,132	15.6
10	577.810,03 632.403,132	11	577.820,452 632.408,864	11.894
11	577.820,452 632.408,864	12	577.841,696 632.425,363	26.898
12	577.841,696 632.425,363	13	577.870,386 632.450,54	38.171
13	577.870,386 632.450,54	14	577.886,165 632.464,668	21.18
14	577.886,165 632.464,668	1	577.646,045 632.792,973	406.745

** Lungimile segmentelor sunt determinate în planul de proiecție Stereo 70 și sunt rotunjite la 1 milimetru.

*** Distanța dintre puncte este formată din segmente cumulate ce sunt mai mici decât valoarea 1 milimetru.

**DATE DESPRE IMOBILUL NR. 8262**

Oficiul de Cadastru și Publicitate Imobiliară NEAMT
Biroul de Cadastru și Publicitate Imobiliară Targu-Neamt

A. Partea I. Descrierea imobilului

TEREN Extravilan

Adresa: Jud. Neamt, O.S.Pipirig,U.P.II Mihaieti, u.a.81A,B%

Nr. Crt	Nr cadastral Nr. topografic	Suprafața* (mp)	Observații / Referințe
A1	52570	12.500	Sector cadastral:245 Teren neimpregmuit;

B. Partea II. Proprietari și acte

Inscrieri privitoare la dreptul de proprietate și alte drepturi reale		Referințe
14068 / 27/05/2019		
Act Notarial nr. Act lotizare aut. nr. 3008, din 24/05/2019 emis de BIN Teodorescu Mihaela;		
B1	Se infiinteaza cartea funciara 52570 a imobilului cu numarul cadastral 52570/Pipirig, rezultat din dezmembrarea imobilului cu numarul cadastral 51763 inscris in cartea funciara 51763;	A1
B11	Se radiază propunerea de dezmembrare a imobilului cu numar cadastral 51763, in urmatoarele 4 imobile cu numar cadastral 52570, 52571, 52572 si 52573 inscrisa prin incheierea nr. 29401 din 11/12/2017	A1
14069 / 27/05/2019		
Act Notarial nr. Act partaj voluntar aut. nr. 3009, din 24/05/2019 emis de BIN Teodorescu Mihaela;		
B12	Intabulare, drept de PROPRIETATE, cu titlu de drept de PARTAJ, dobandit prin Conventie, cota actuala 1/1, cota initiala 1/1 1) ILIE MARIA - RODICA, * Bun Propriu	A1

C. Partea III. SARCINI .

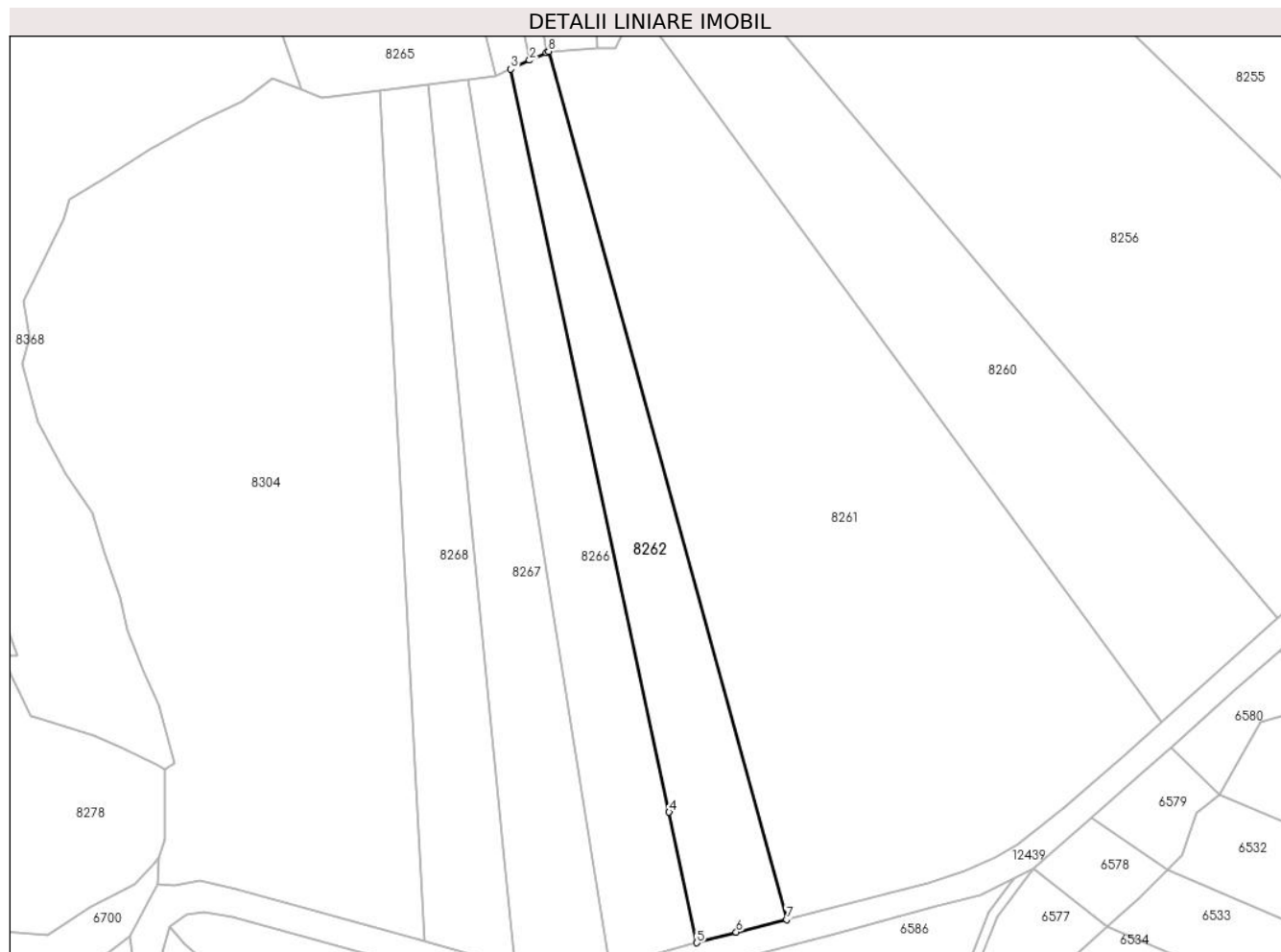
Inscrieri privind dezmembramintele dreptului de proprietate, drepturi reale de garanție și sarcini	Referințe
NU SUNT	

Anexa Nr. 1 La Partea I

Teren

Nr cadastral	Suprafața (mp)*	Observații / Referințe
52570	12.500	

* Suprafața este determinată în planul de proiecție Stereo 70.



Date referitoare la teren

Crt	Categorie folosință	Intra vilan	Suprafața (mp)	Tarla	Parcelă	Nr. topo	Observații / Referințe
1	padure	NU	9.997	-	-	-	PV 1134/21.09.2012
2	padure	NU	2.503	-	-	-	

Lungime Segmente

1) Valorile lungimilor segmentelor sunt obținute din proiecție în plan.

Punct început	X / Y	Punct sfârșit	X / Y	Lungime segment (** (m)
1	577.604,639 632.770,791	2	577.597,111 632.767,256	8.317
2	577.597,111 632.767,256	3	577.588,478 632.763,202	9.537
3	577.588,478 632.763,202	4	577.660,916 632.423,607	347.235
4	577.660,916 632.423,607	5	577.673,635 632.363,974	60.974

Punct început	X / Y	Punct sfârșit	X / Y	Lungime segment (** (m)
5	577.673,635 632.363,974	6	577.691,593 632.368,845	18.607
6	577.691,593 632.368,845	7	577.714,638 632.374,62	23.758
7	577.714,638 632.374,62	8	577.605,745 632.771,31	411.364
8	577.605,745 632.771,31	1	577.604,639 632.770,791	1.222

** Lungimile segmentelor sunt determinate în planul de proiecție Stereo 70 și sunt rotunjite la 1 milimetru.

*** Distanța dintre puncte este formată din segmente cumulate ce sunt mai mici decât valoarea 1 milimetru.

**DATE DESPRE IMOBILUL NR. 8263**

Oficiul de Cadastru și Publicitate Imobiliară NEAMT
Biroul de Cadastru și Publicitate Imobiliară Targu-Neamt

A. Partea I. Descrierea imobilului

TEREN Extravilan

Adresa: Jud. Neamt

Nr. Crt	Nr cadastral Nr. topografic	Suprafața* (mp)	Observații / Referințe
A1		5.000	Sector cadastral:245 Teren neimprejmuit;

B. Partea II. Proprietari și acte

Inscrieri privitoare la dreptul de proprietate și alte drepturi reale		Referințe
/		
Act Normativ nr. 7, din 13/03/1996 emis de GUVERNUL ROMANIEI;		
B1	Inscrierea provizorie, drept de PROPRIETATE, dobandit prin Lege, cota actuala 1/1, cota initiala 1/1 1) COMUNA PIPIRIG, CIF:99999999999999, PROPRIETAR NEIDENTIFICAT	A1

C. Partea III. SARCINI .

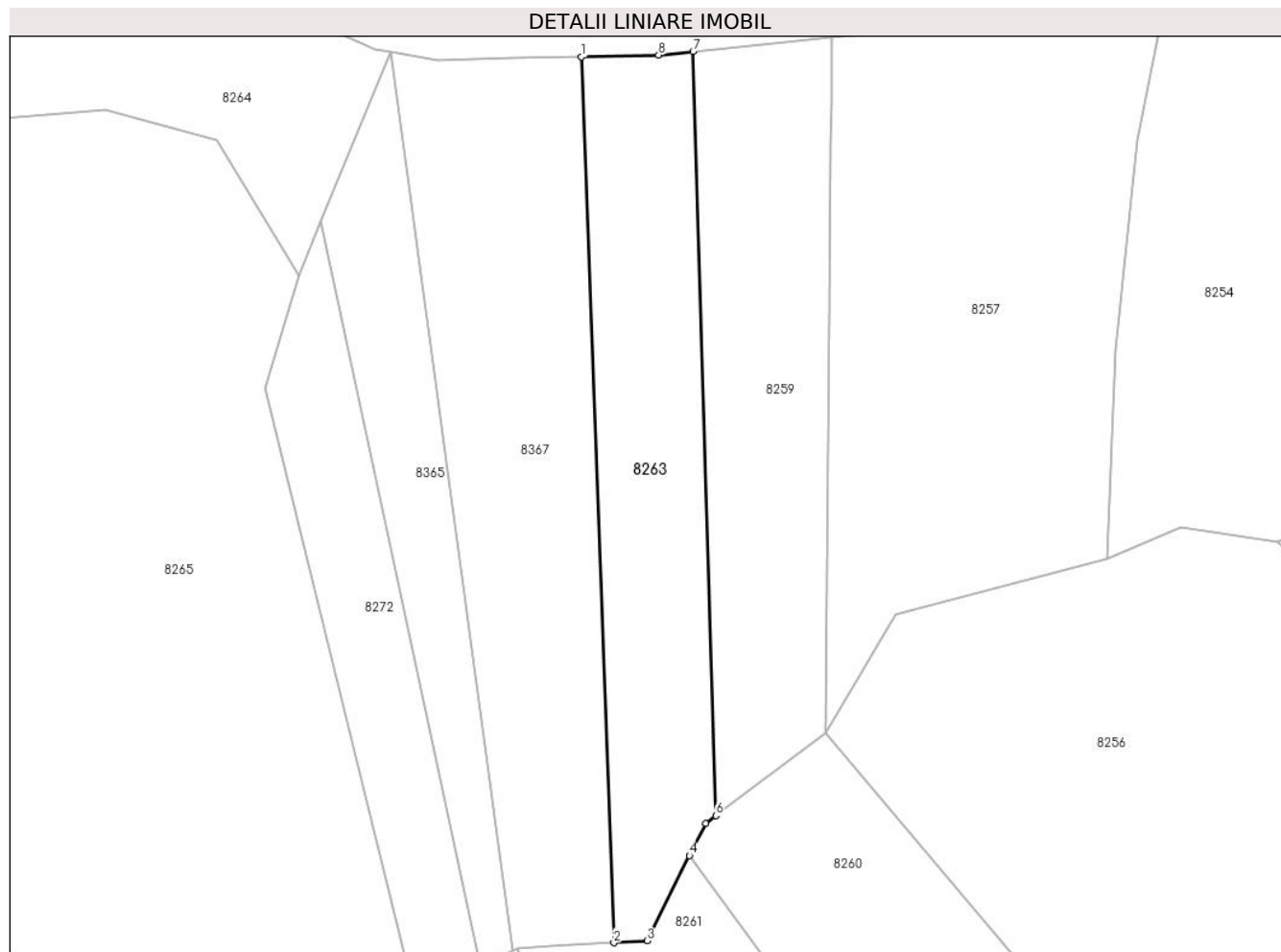
Inscrieri privind dezmembramintele dreptului de proprietate, drepturi reale de garanție și sarcini	Referințe
NU SUNT	

Anexa Nr. 1 La Partea I

Teren

Nr cadastral	Suprafața (mp)*	Observații / Referințe
	5.000	

* Suprafața este determinată în planul de proiecție Stereo 70.



Date referitoare la teren

Crt	Categorie folosință	Intravilan	Suprafața (mp)	Tarla	Parcelă	Nr. topo	Observații / Referințe
1	faneata	NU	5.000	-	-	-	

Lungime Segmente

1) Valorile lungimilor segmentelor sunt obținute din proiecție în plan.

Punct început	X / Y	Punct sfârșit	X / Y	Lungime segment (** (m)
1	577.620,786 632.979,755	2	577.628,34 632.772,597	207.296
2	577.628,34 632.772,597	3	577.636,139 632.773,041	7.812
3	577.636,139 632.773,041	4	577.646,045 632.792,973	22.258
4	577.646,045 632.792,973	5	577.649,816 632.800,56	8.472
5	577.649,816 632.800,56	6	577.652,188 632.802,333	2.961

Punct început	X / Y	Punct sfârșit	X / Y	Lungime segment (** (m)
6	577.652,188 632.802,333	7	577.646,863 632.981,009	178.755
7	577.646,863 632.981,009	8	577.638,835 632.980,165	8.072
8	577.638,835 632.980,165	1	577.620,786 632.979,755	18.054

** Lungimile segmentelor sunt determinate în planul de proiecție Stereo 70 și sunt rotunjite la 1 milimetru.

*** Distanța dintre puncte este formată din segmente cumulate ce sunt mai mici decât valoarea 1 milimetru.

**DATE DESPRE IMOBILUL NR. 8264**

Oficiul de Cadastru și Publicitate Imobiliară NEAMT
Biroul de Cadastru și Publicitate Imobiliară Targu-Neamt

A. Partea I. Descrierea imobilului

TEREN Extravilan

Adresa: Jud. Neamt

Nr. Crt	Nr cadastral Nr. topografic	Suprafața* (mp)	Observații / Referințe
A1		12.281	Sector cadastral:245 Teren neimpregmuit;

B. Partea II. Proprietari și acte

Inscrieri privitoare la dreptul de proprietate și alte drepturi reale		Referințe
/		
Act Administrativ nr. 1375, din 24/01/2023 emis de PRIMARIA COMUNEI PIPIRIG;		
B1	Inscrierea posesiei, drept de PROPRIETATE, dobandit prin Lege, cota actuala 1/1, cota initiala 1/1 1) BUTNARIU GHEORGHE	A1

C. Partea III. SARCINI .

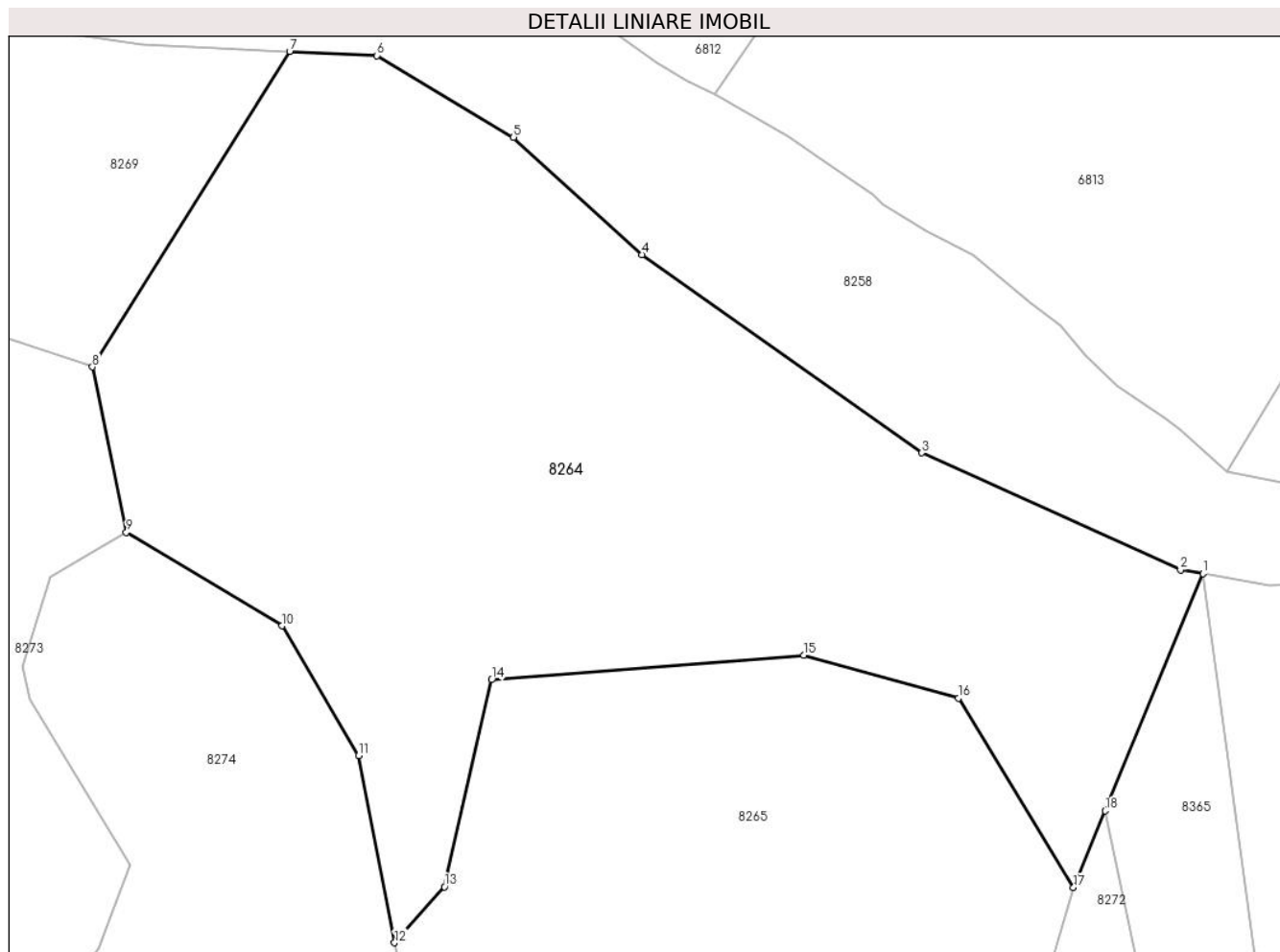
Inscrieri privind dezmembramintele dreptului de proprietate, drepturi reale de garanție și sarcini	Referințe
NU SUNT	

Anexa Nr. 1 La Partea I

Teren

Nr cadastral	Suprafața (mp)*	Observații / Referințe
	12.281	

* Suprafața este determinată în planul de proiecție Stereo 70.



Date referitoare la teren

Crt	Categorie folosință	Intra vilan	Suprafața (mp)	Tarla	Parcelă	Nr. topo	Observații / Referințe
1	faneata	NU	12.281	-	-	-	

Lungime Segmente

1) Valorile lungimilor segmentelor sunt obținute din proiecție în plan.

Punct început	X / Y	Punct sfârșit	X / Y	Lungime segment (** (m)
1	577.576,103 632.980,936	2	577.572,365 632.981,587	3.794
2	577.572,365 632.981,587	3	577.529,221 633.001,044	47.328
3	577.529,221 633.001,044	4	577.482,559 633.034,097	57.183
4	577.482,559 633.034,097	5	577.461,09 633.053,635	29.028
5	577.461,09 633.053,635	6	577.438,346 633.067,231	26.498

Punct început	X / Y	Punct sfârșit	X / Y	Lungime segment (** (m)
6	577.438,346 633.067,231	7	577.423,773 633.067,929	14.59
7	577.423,773 633.067,929	8	577.390,863 633.015,37	62.012
8	577.390,863 633.015,37	9	577.396,522 632.987,796	28.149
9	577.396,522 632.987,796	10	577.422,462 632.972,241	30.246
10	577.422,462 632.972,241	11	577.435,275 632.950,607	25.144
11	577.435,275 632.950,607	12	577.441,253 632.919,44	31.735
12	577.441,253 632.919,44	13	577.449,573 632.928,767	12.499
13	577.449,573 632.928,767	14	577.457,452 632.963,256	35.378
14	577.457,452 632.963,256	15	577.509,507 632.967,349	52.216
15	577.509,507 632.967,349	16	577.535,291 632.960,18	26.762
16	577.535,291 632.960,18	17	577.554,495 632.928,616	36.947
17	577.554,495 632.928,616	18	577.559,783 632.941,42	13.853
18	577.559,783 632.941,42	1	577.576,103 632.980,936	42.753

** Lungimile segmentelor sunt determinate în planul de proiecție Stereo 70 și sunt rotunjite la 1 milimetru.

*** Distanța dintre puncte este formată din segmente cumulate ce sunt mai mici decât valoarea 1 milimetru.

**DATE DESPRE IMOBILUL NR. 8265**

Oficiul de Cadastru și Publicitate Imobiliară NEAMT
Biroul de Cadastru și Publicitate Imobiliară Targu-Neamt

A. Partea I. Descrierea imobilului

TEREN Extravilan

Nr. CF vechi:480

Nr. cadastral vechi:392

Adresa: Jud. Neamt

Nr. Crt	Nr cadastral Nr. topografic	Suprafața* (mp)	Observații / Referințe
A1	50984	20.383	Sector cadastral:245 Teren neimprejmuit;

B. Partea II. Proprietari și acte

Inscrieri privitoare la dreptul de proprietate și alte drepturi reale	Referințe
1658 / 25/03/2008	
Hotarare Judecatoreasca nr. 2059, din 05/11/2007 emis de Judecatoria Tg. Neamt;	
B1	A1
Intabulare, drept de PROPRIETATE, dobandit prin Hotarare Judecatoreasca, cota actuala 1/1, cota initiala 1/1	
1) NIȚĂ GRIGORE	
OBSERVATII: (provenita din conversia CF 480)	

C. Partea III. SARCINI .

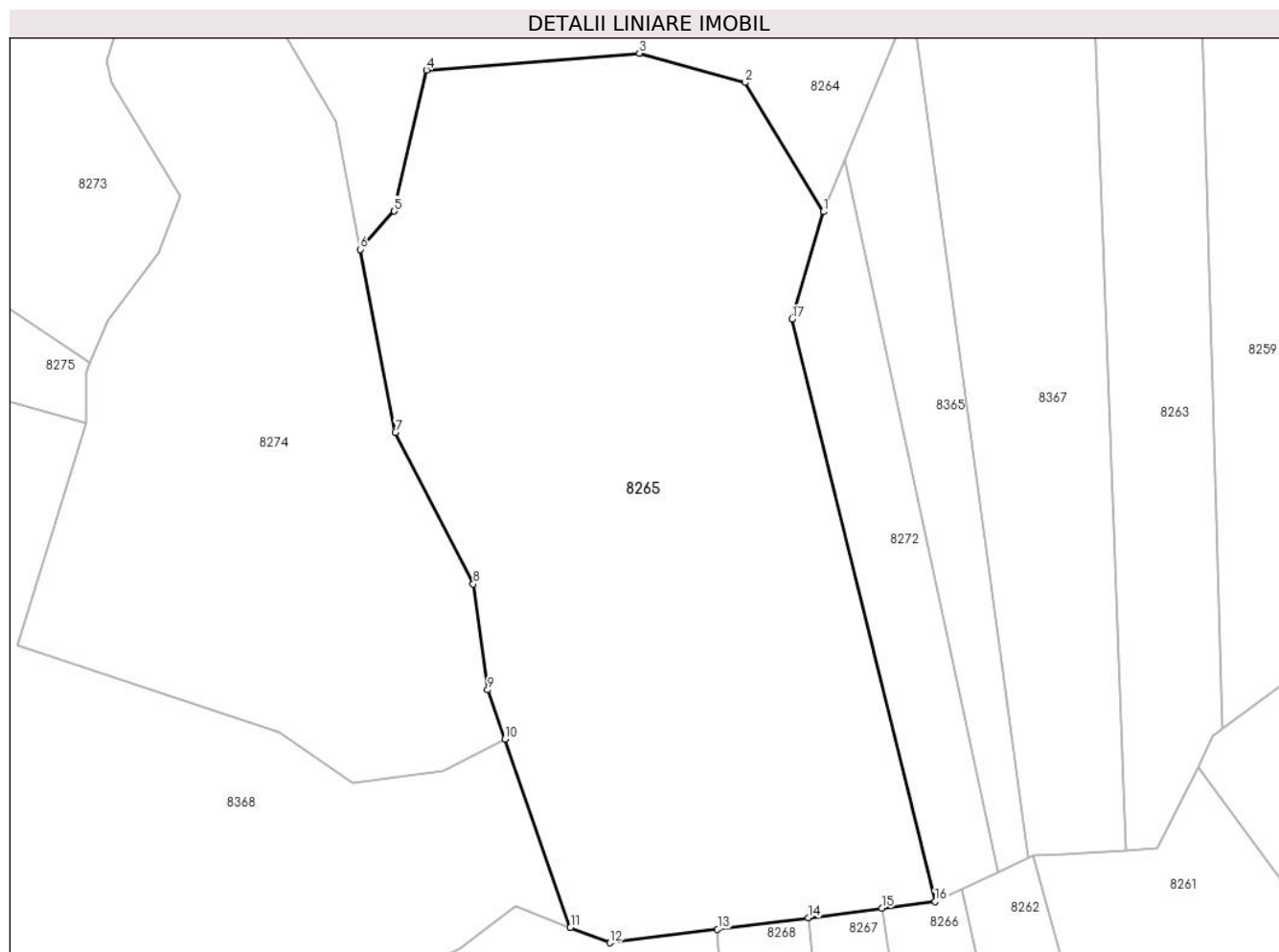
Inscrieri privind dezmembramintele dreptului de proprietate, drepturi reale de garanție și sarcini	Referințe
NU SUNT	

Anexa Nr. 1 La Partea I

Teren

Nr cadastral	Suprafața (mp)*	Observații / Referințe
50984	20.383	

* Suprafața este determinată în planul de proiecție Stereo 70.



Date referitoare la teren

Crt	Categorie folosință	Intravilan	Suprafața (mp)	Tarla	Parcelă	Nr. topo	Observații / Referințe
1	faneata	NU	20.383	-	-	-	

Lungime Segmente

1) Valorile lungimilor segmentelor sunt obținute din proiecție în plan.

Punct început	X / Y	Punct sfârșit	X / Y	Lungime segment (** (m)
1	577.554,495 632.928,616	2	577.535,291 632.960,18	36.947
2	577.535,291 632.960,18	3	577.509,507 632.967,349	26.762
3	577.509,507 632.967,349	4	577.457,452 632.963,256	52.216
4	577.457,452 632.963,256	5	577.449,573 632.928,767	35.378
5	577.449,573 632.928,767	6	577.441,253 632.919,44	12.499

Punct început	X / Y	Punct sfârșit	X / Y	Lungime segment (** (m)
6	577.441,253 632.919,44	7	577.449,825 632.874,748	45.507
7	577.449,825 632.874,748	8	577.468,864 632.837,654	41.695
8	577.468,864 632.837,654	9	577.472,384 632.811,772	26.12
9	577.472,384 632.811,772	10	577.476,57 632.799,765	12.716
10	577.476,57 632.799,765	11	577.492,611 632.753,754	48.727
11	577.492,611 632.753,754	12	577.502,316 632.749,996	10.407
12	577.502,316 632.749,996	13	577.528,613 632.753,324	26.507
13	577.528,613 632.753,324	14	577.550,783 632.756,13	22.347
14	577.550,783 632.756,13	15	577.568,792 632.758,409	18.153
15	577.568,792 632.758,409	16	577.581,769 632.760,052	13.081
16	577.581,769 632.760,052	17	577.546,763 632.902,384	146.574
17	577.546,763 632.902,384	1	577.554,495 632.928,616	27.348

** Lungimile segmentelor sunt determinate în planul de proiecție Stereo 70 și sunt rotunjite la 1 milimetru.

*** Distanța dintre puncte este formată din segmente cumulate ce sunt mai mici decât valoarea 1 milimetru.

**DATE DESPRE IMOBILUL NR. 8266**

Oficiul de Cadastru și Publicitate Imobiliară NEAMT
Biroul de Cadastru și Publicitate Imobiliară Targu-Neamt

A. Partea I. Descrierea imobilului

TEREN Extravilan

Adresa: Jud. Neamt, O.S.Pipirig,U.P.II Mihaieti, u.a.81A,B%

Nr. Crt	Nr cadastral Nr. topografic	Suprafața* (mp)	Observații / Referințe
A1	52571	12.500	Sector cadastral:245 Teren neimpregmuit;

B. Partea II. Proprietari și acte

Inscrieri privitoare la dreptul de proprietate și alte drepturi reale		Referințe
14068 / 27/05/2019		
Act Notarial nr. Act lotizare aut. nr. 3008, din 24/05/2019 emis de BIN Teodorescu Mihaela;		
B1	Se infiinteaza cartea funciara 52571 a imobilului cu numarul cadastral 52571/Pipirig, rezultat din dezmembrarea imobilului cu numarul cadastral 51763 inscris in cartea funciara 51763;	A1
B11	Se radiază propunerea de dezmembrare a imobilului cu numar cadastral 51763, in urmatoarele 4 imobile cu numar cadastral 52570, 52571, 52572 si 52573 inscrisa prin incheierea nr. 29401 din 11/12/2017	A1
14073 / 27/05/2019		
Act Notarial nr. 3009 - act de partaj voluntar, din 24/05/2019 emis de NP Teodorescu Mihaela;		
B12	Intabulare, drept de PROPRIETATE, cu titlu de drept de partaj, dobandit prin Conventie, cota actuala 1/1, cota initiala 1/1 1) NIȚĂ TEODORA	A1

C. Partea III. SARCINI .

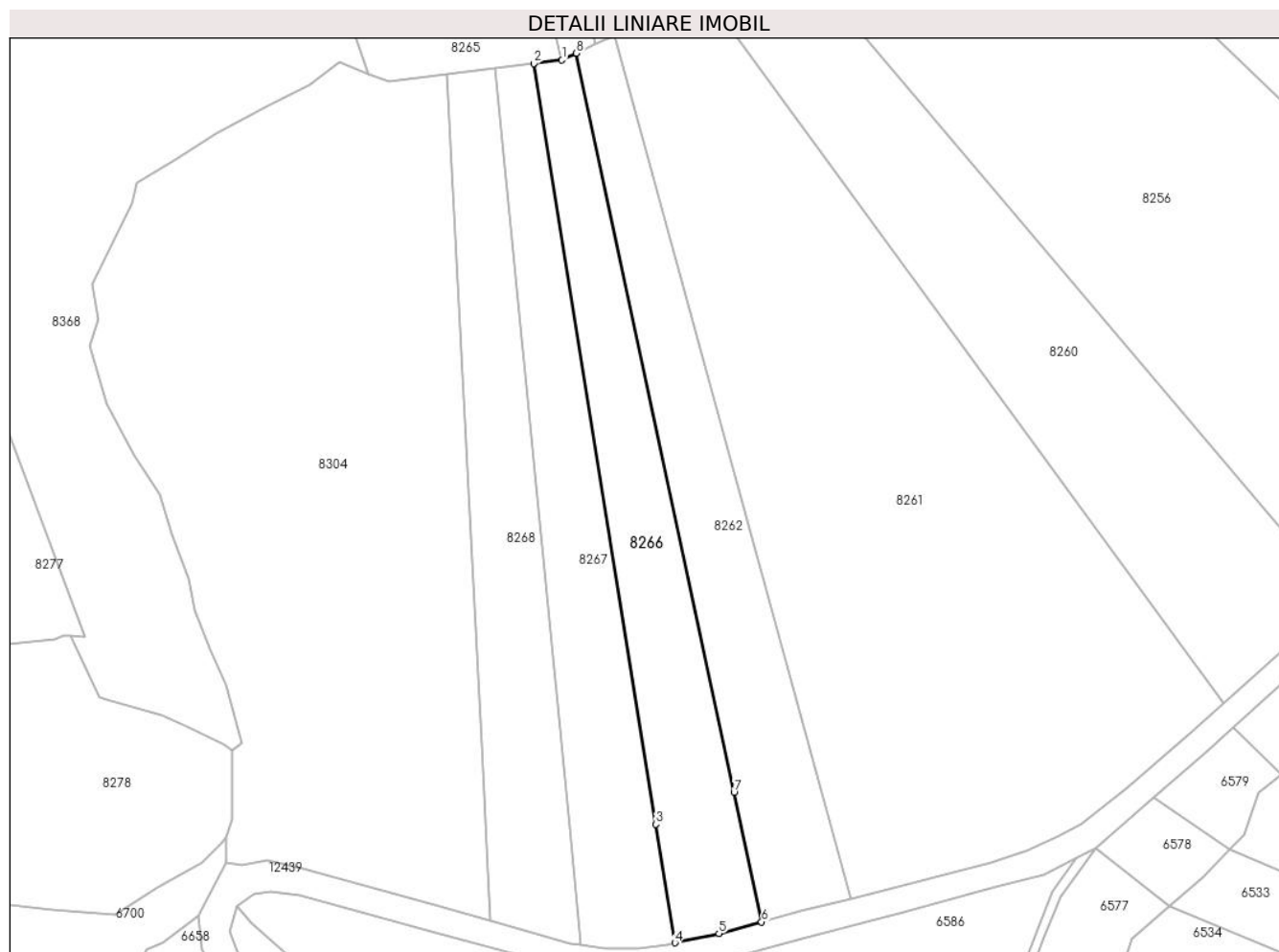
Inscrieri privind dezmembramintele dreptului de proprietate, drepturi reale de garanție și sarcini	Referințe
NU SUNT	

Anexa Nr. 1 La Partea I

Teren

Nr cadastral	Suprafața (mp)*	Observații / Referințe
52571	12.500	

* Suprafața este determinată în planul de proiecție Stereo 70.



Date referitoare la teren

Crt	Categorie folosință	Intravilan	Suprafața (mp)	Tarla	Parcelă	Nr. topo	Observații / Referințe
1	padure	NU	10.194	-	-	-	PV 1134/21.09.2012
2	padure	NU	2.306	-	-	-	

Lungime Segmente

1) Valorile lungimilor segmentelor sunt obținute din proiecție în plan.

Punct început	X / Y	Punct sfârșit	X / Y	Lungime segment (** (m)
1	577.581,769 632.760,052	2	577.568,792 632.758,409	13.081
2	577.568,792 632.758,409	3	577.624,989 632.408,872	354.026
3	577.624,989 632.408,872	4	577.633,75 632.354,376	55.196
4	577.633,75 632.354,376	5	577.653,979 632.358,642	20.674

Punct început	X / Y	Punct sfârșit	X / Y	Lungime segment (** (m)
5	577.653,979 632.358,642	6	577.673,635 632.363,974	20.366
6	577.673,635 632.363,974	7	577.660,916 632.423,607	60.974
7	577.660,916 632.423,607	8	577.588,478 632.763,202	347.235
8	577.588,478 632.763,202	1	577.581,769 632.760,052	7.412

** Lungimile segmentelor sunt determinate în planul de proiecție Stereo 70 și sunt rotunjite la 1 milimetru.

*** Distanța dintre puncte este formată din segmente cumulate ce sunt mai mici decât valoarea 1 milimetru.

**DATE DESPRE IMOBILUL NR. 8267**

Oficiul de Cadastru și Publicitate Imobiliară NEAMT
Biroul de Cadastru și Publicitate Imobiliară Targu-Neamt

A. Partea I. Descrierea imobilului

TEREN Extravilan

Adresa: Jud. Neamt, O.S.Pipirig,U.P.II Mihaieti, u.a.81A,B%

Nr. Crt	Nr cadastral Nr. topografic	Suprafața* (mp)	Observații / Referințe
A1	52572	12.500	Sector cadastral:245 Teren neimpregmuit;

B. Partea II. Proprietari și acte

Inscrieri privitoare la dreptul de proprietate și alte drepturi reale		Referințe
14068 / 27/05/2019		
Act Notarial nr. Act lotizare aut. nr. 3008, din 24/05/2019 emis de BIN Teodorescu Mihaela;		
B1	Se infiinteaza cartea funciara 52572 a imobilului cu numarul cadastral 52572/Pipirig, rezultat din dezmembrarea imobilului cu numarul cadastral 51763 inscris in cartea funciara 51763;	A1
B11	Se radiază propunerea de dezmembrare a imobilului cu numar cadastral 51763, in urmatoarele 4 imobile cu numar cadastral 52570, 52571, 52572 si 52573 inscrisa prin incheierea nr. 29401 din 11/12/2017	A1
14072 / 27/05/2019		
Act Notarial nr. Act partaj voluntar aut. nr. 3009, din 24/05/2019 emis de BIN Teodorescu Mihaela;		
B12	Intabulare, drept de PROPRIETATE, cu titlu de drept de PARTAJ, dobandit prin Conventie, cota actuala 1/1, cota initiala 1/1 1) ȘUTU NECULAI, * Bun Propriu	A1

C. Partea III. SARCINI .

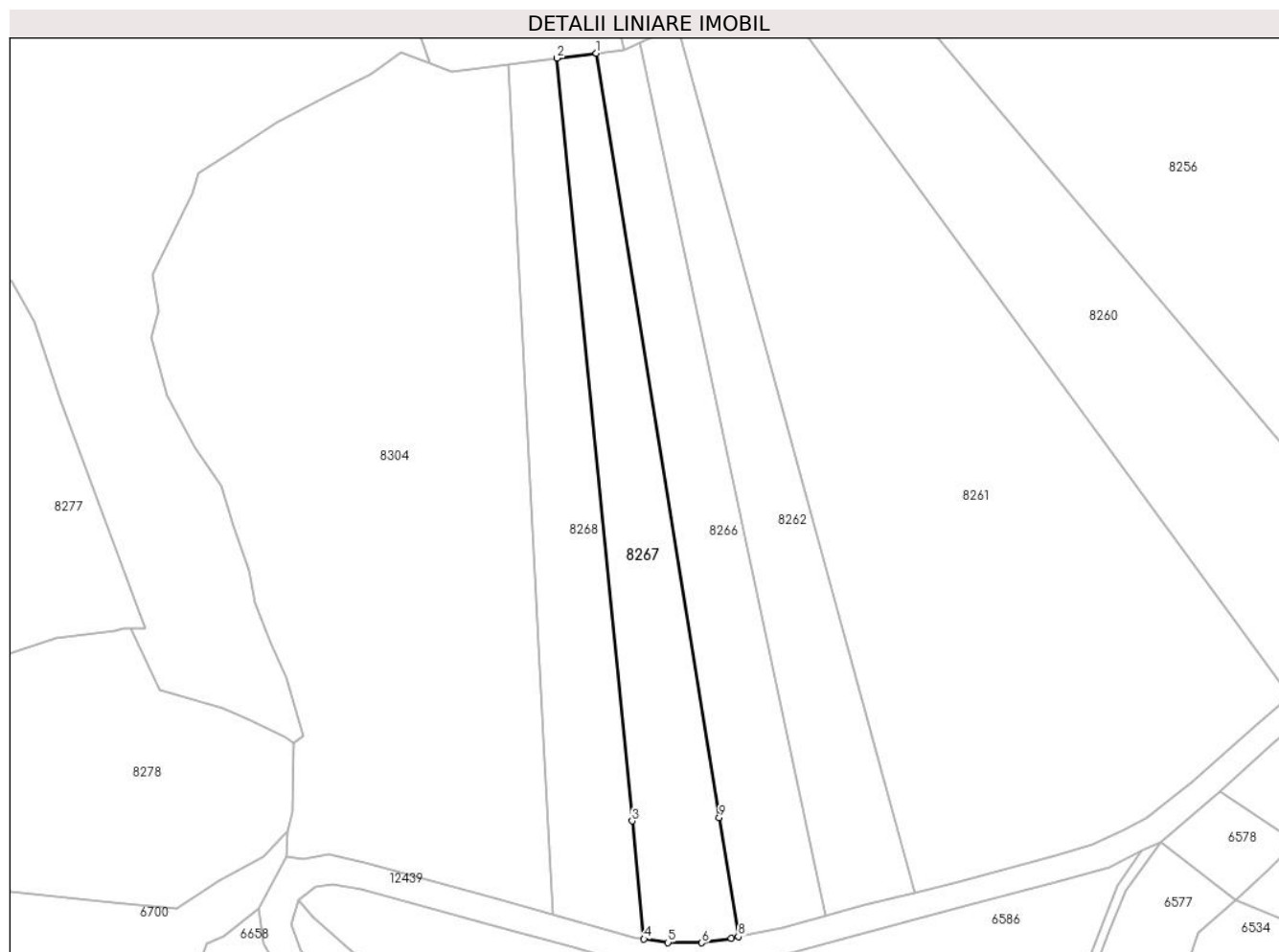
Inscrieri privind dezmembramintele dreptului de proprietate, drepturi reale de garanție și sarcini	Referințe
NU SUNT	

Anexa Nr. 1 La Partea I

Teren

Nr cadastral	Suprafața (mp)*	Observații / Referințe
52572	12.500	

* Suprafața este determinată în planul de proiecție Stereo 70.



Date referitoare la teren

Crt	Categorie folosință	Intravilan	Suprafața (mp)	Tarla	Parcelă	Nr. topo	Observații / Referințe
1	padure	NU	10.389	-	-	-	PV 1134/21.09.2012
2	padure	NU	2.111	-	-	-	

Lungime Segmente

1) Valorile lungimilor segmentelor sunt obținute din proiecție în plan.

Punct început	X / Y	Punct sfârșit	X / Y	Lungime segment (** (m)
1	577.568,792 632.758,409	2	577.550,783 632.756,13	18.153
2	577.550,783 632.756,13	3	577.585,219 632.407,267	350.558
3	577.585,219 632.407,267	4	577.590,545 632.353,304	54.225
4	577.590,545 632.353,304	5	577.601,578 632.351,693	11.15

Punct început	X / Y	Punct sfârșit	X / Y	Lungime segment (** (m)
5	577.601,578 632.351,693	6	577.617,087 632.351,572	15.509
6	577.617,087 632.351,572	7	577.630,478 632.353,686	13.557
7	577.630,478 632.353,686	8	577.633,75 632.354,376	3.344
8	577.633,75 632.354,376	9	577.624,989 632.408,872	55.196
9	577.624,989 632.408,872	1	577.568,792 632.758,409	354.026

** Lungimile segmentelor sunt determinate în planul de proiecție Stereo 70 și sunt rotunjite la 1 milimetru.

*** Distanța dintre puncte este formată din segmente cumulate ce sunt mai mici decât valoarea 1 milimetru.

**DATE DESPRE IMOBILUL NR. 8268**

Oficiul de Cadastru și Publicitate Imobiliară NEAMT
Biroul de Cadastru și Publicitate Imobiliară Targu-Neamt

A. Partea I. Descrierea imobilului

TEREN Extravilan

Adresa: Jud. Neamt, O.S.Pipirig,U.P.II Mihaieti, u.a.81A,B%

Nr. Crt	Nr cadastral Nr. topografic	Suprafața* (mp)	Observații / Referințe
A1	52573	12.500	Sector cadastral:245 Teren neimpregmuit;

B. Partea II. Proprietari și acte

Inscrieri privitoare la dreptul de proprietate și alte drepturi reale		Referințe
14068 / 27/05/2019		
Act Notarial nr. Act lotizare aut. nr. 3008, din 24/05/2019 emis de BIN Teodorescu Mihaela;		
B1	Se infiinteaza cartea funciara 52573 a imobilului cu numarul cadastral 52573/Pipirig, rezultat din dezmembrarea imobilului cu numarul cadastral 51763 inscris in cartea funciara 51763;	A1
B11	Se radiază propunerea de dezmembrare a imobilului cu numar cadastral 51763, in urmatoarele 4 imobile cu numar cadastral 52570, 52571, 52572 si 52573 inscrisa prin incheierea nr. 29401 din 11/12/2017	A1
14071 / 27/05/2019		
Act Notarial nr. 3009 - act de partaj voluntar, din 24/05/2019 emis de NP Teodorescu Mihaela;		
B12	Intabulare, drept de PROPRIETATE, cu titlu de drept de partaj, dobandit prin Conventie, cota actuala 1/1, cota initiala 1/1 1) ȘUTU TOADER-VIOREL	A1

C. Partea III. SARCINI .

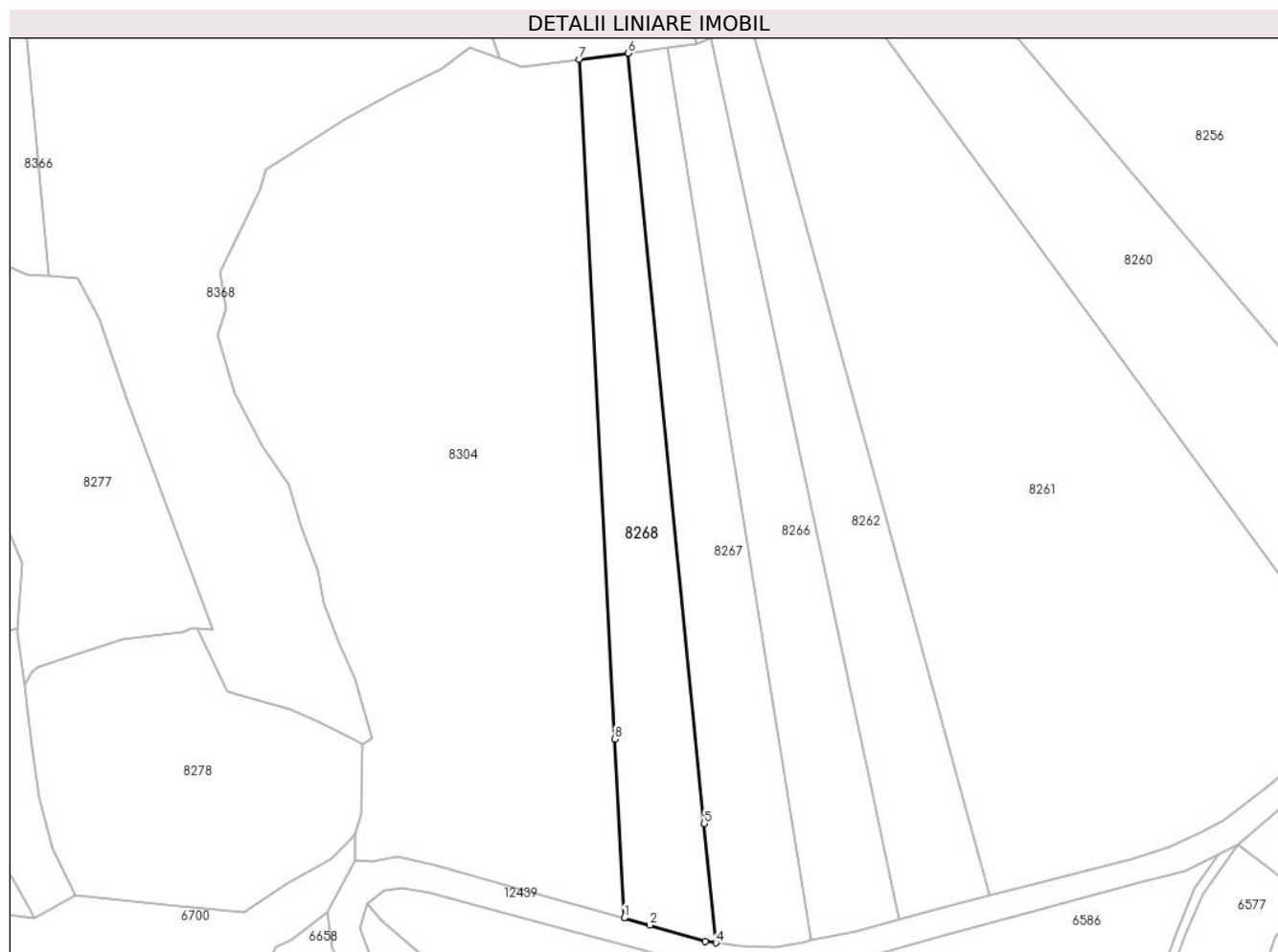
Inscrieri privind dezmembramintele dreptului de proprietate, drepturi reale de garanție și sarcini	Referințe
NU SUNT	

Anexa Nr. 1 La Partea I

Teren

Nr cadastral	Suprafața (mp)*	Observații / Referințe
52573	12.500	

* Suprafața este determinată în planul de proiecție Stereo 70.



Date referitoare la teren

Crt	Categorie folosință	Intra vilan	Suprafața (mp)	Tarla	Parcelă	Nr. topo	Observații / Referințe
1	padure	NU	9.838	-	-	-	PV 1134/21.09.2012
2	padure	NU	2.662	-	-	-	

Lungime Segmente

1) Valorile lungimilor segmentelor sunt obținute din proiecție în plan.

Punct început	X / Y	Punct sfârșit	X / Y	Lungime segment (** (m)
1	577.548,972 632.364,51	2	577.560,562 632.361,272	12.034
2	577.560,562 632.361,272	3	577.585,677 632.354,015	26.142
3	577.585,677 632.354,015	4	577.590,545 632.353,304	4.92
4	577.590,545 632.353,304	5	577.585,219 632.407,267	54.225

Punct început	X / Y	Punct sfârşit	X / Y	Lungime segment (** (m)
5	577.585,219 632.407,267	6	577.550,783 632.756,13	350.558
6	577.550,783 632.756,13	7	577.528,613 632.753,324	22.347
7	577.528,613 632.753,324	8	577.544,73 632.445,529	308.217
8	577.544,73 632.445,529	1	577.548,972 632.364,51	81.13

** Lungimile segmentelor sunt determinate în planul de proiecție Stereo 70 și sunt rotunjite la 1 milimetru.

*** Distanța dintre puncte este formată din segmente cumulate ce sunt mai mici decât valoarea 1 milimetru.

**DATE DESPRE IMOBILUL NR. 8269**

Oficiul de Cadastru și Publicitate Imobiliară NEAMT
Biroul de Cadastru și Publicitate Imobiliară Targu-Neamt

A. Partea I. Descrierea imobilului

TEREN Extravilan

Adresa: Jud. Neamt

Nr. Crt	Nr cadastral Nr. topografic	Suprafața* (mp)	Observații / Referințe
A1		4.890	Sector cadastral:245 Teren neimpregmuit;

B. Partea II. Proprietari și acte

Inscrieri privitoare la dreptul de proprietate și alte drepturi reale		Referințe
/		
Act Administrativ nr. 1376, din 24/01/2023 emis de PRIMARIA COMUNEI PIPIRIG;		
B1	Inscrierea posesiei, drept de PROPRIETATE, dobandit prin Lege, cota actuala 1/1, cota initiala 1/1 1) LAZĂR DUMITRU	A1

C. Partea III. SARCINI .

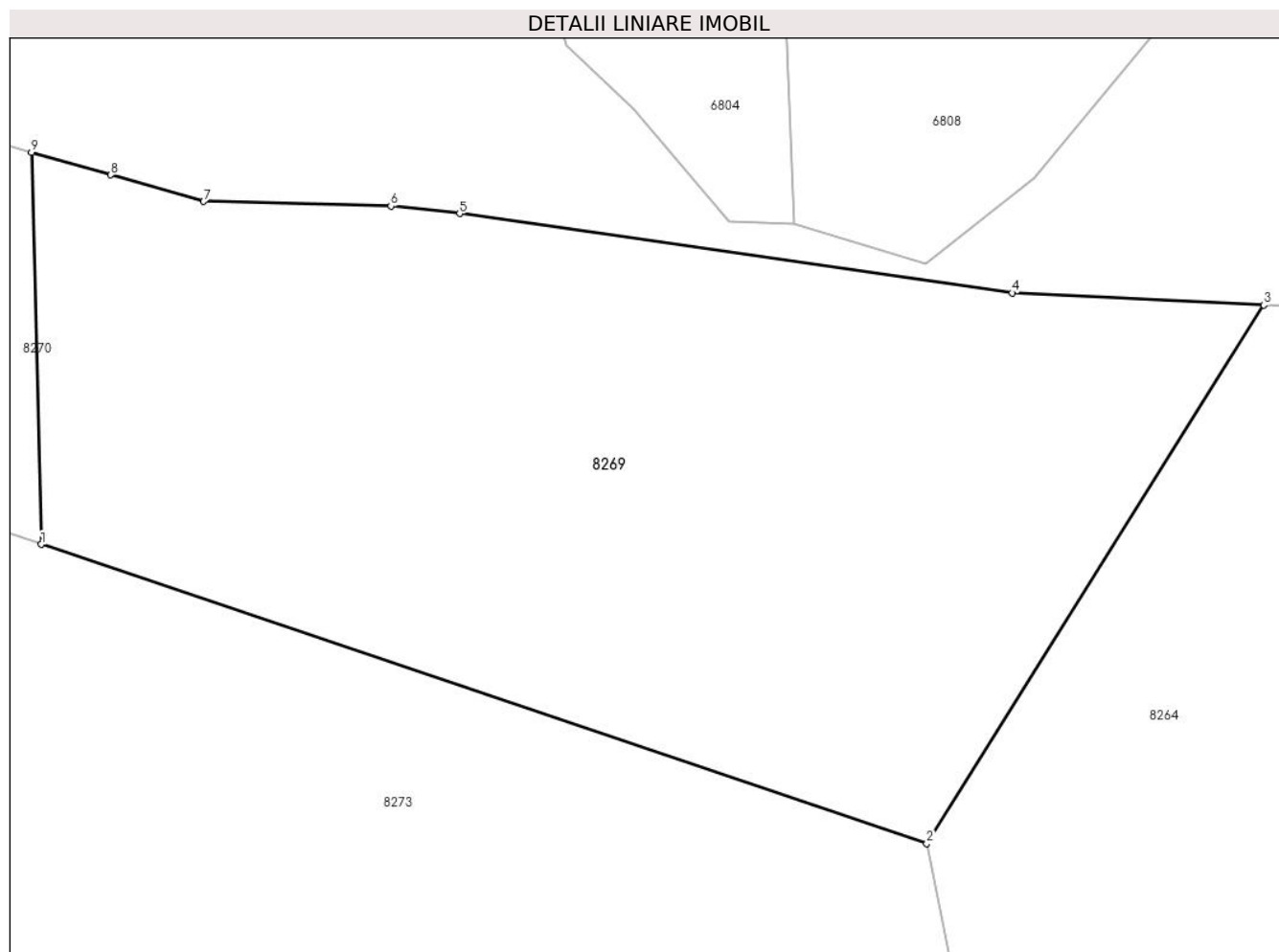
Inscrieri privind dezmembramintele dreptului de proprietate, drepturi reale de garanție și sarcini	Referințe
NU SUNT	

Anexa Nr. 1 La Partea I

Teren

Nr cadastral	Suprafața (mp)*	Observații / Referințe
	4.890	

* Suprafața este determinată în planul de proiecție Stereo 70.



Date referitoare la teren

Crt	Categorie folosință	Intravilan	Suprafața (mp)	Tarla	Parcelă	Nr. topo	Observații / Referințe
1	faneata	NU	4.890	-	-	-	

Lungime Segmente

1) Valorile lungimilor segmentelor sunt obținute din proiecție în plan.

Punct început	X / Y	Punct sfârșit	X / Y	Lungime segment (** (m)
1	577.304,41 633.044,561	2	577.390,863 633.015,37	91.248
2	577.390,863 633.015,37	3	577.423,773 633.067,929	62.012
3	577.423,773 633.067,929	4	577.399,188 633.069,107	24.613
4	577.399,188 633.069,107	5	577.345,258 633.076,843	54.482
5	577.345,258 633.076,843	6	577.338,552 633.077,567	6.745

Punct început	X / Y	Punct sfârșit	X / Y	Lungime segment (** (m)
6	577.338,552 633.077,567	7	577.320,263 633.078,036	18.295
7	577.320,263 633.078,036	8	577.311,21 633.080,615	9.413
8	577.311,21 633.080,615	9	577.303,469 633.082,821	8.049
9	577.303,469 633.082,821	1	577.304,41 633.044,561	38.272

** Lungimile segmentelor sunt determinate în planul de proiecție Stereo 70 și sunt rotunjite la 1 milimetru.

*** Distanța dintre puncte este formată din segmente cumulate ce sunt mai mici decât valoarea 1 milimetru.

**DATE DESPRE IMOBILUL NR. 8270**

Oficiul de Cadastru și Publicitate Imobiliară NEAMT
Biroul de Cadastru și Publicitate Imobiliară Targu-Neamt

A. Partea I. Descrierea imobilului

TEREN Extravilan

Adresa: Jud. Neamt

Nr. Crt	Nr cadastral Nr. topografic	Suprafața* (mp)	Observații / Referințe
A1		1.080	Sector cadastral:245 Teren neimprejmuit;

B. Partea II. Proprietari și acte

Inscrieri privitoare la dreptul de proprietate și alte drepturi reale		Referințe
/		
Act Administrativ nr. 1377, din 24/01/2023 emis de PRIMARIA COMUNEI PIPIRIG;		
B1	Inscrierea posesiei, drept de PROPRIETATE, dobandit prin Lege, cota actuala 1/1, cota initiala 1/1 1) URSU MITICĂ 2) URSU IULIANA	A1

C. Partea III. SARCINI .

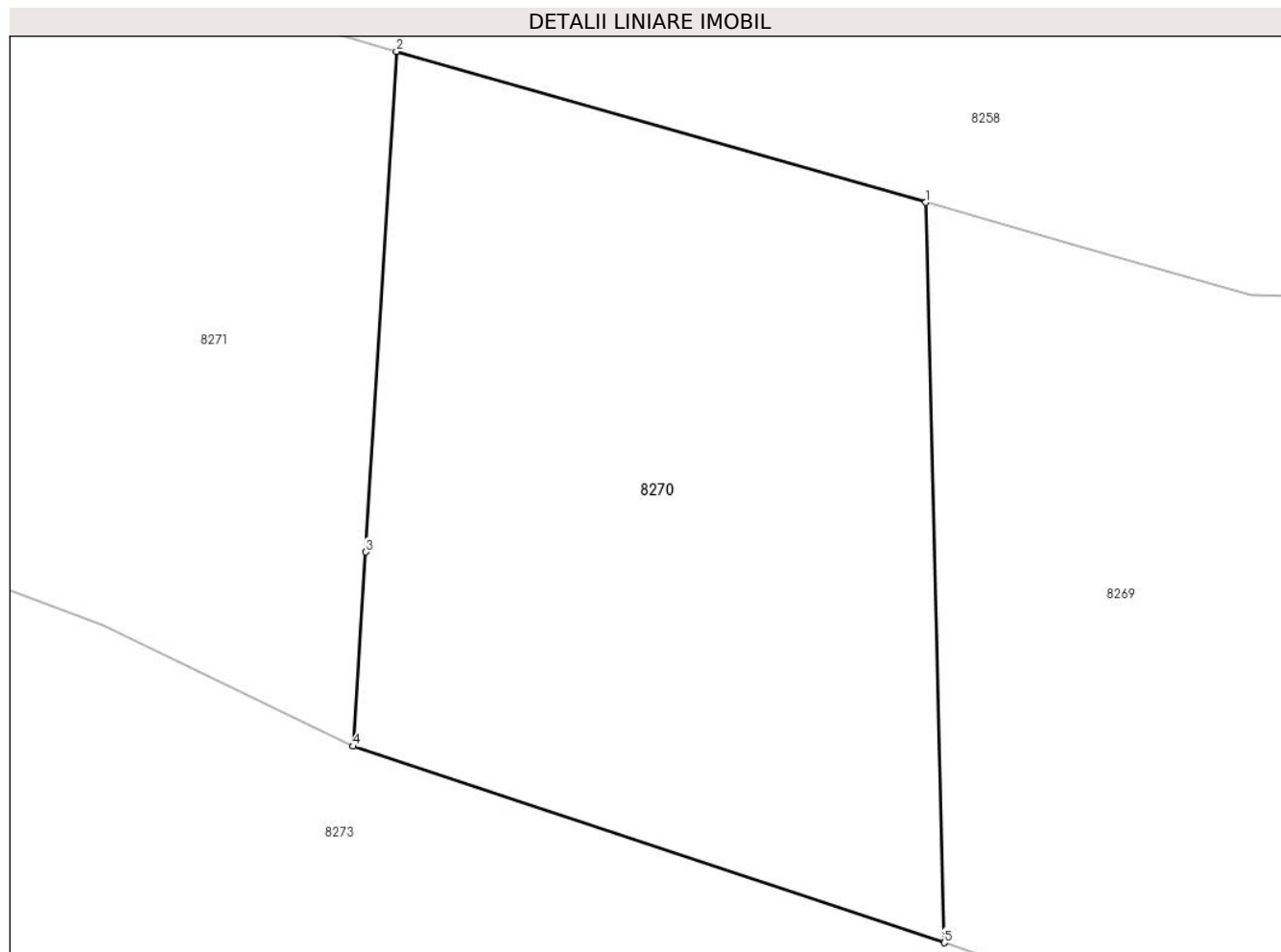
Inscrieri privind dezmembramintele dreptului de proprietate, drepturi reale de garanție și sarcini	Referințe
NU SUNT	

Anexa Nr. 1 La Partea I

Teren

Nr cadastral	Suprafața (mp)*	Observații / Referințe
	1.080	

* Suprafața este determinată în planul de proiecție Stereo 70.



Date referitoare la teren

Crt	Categorie folosință	Intra vilan	Suprafața (mp)	Tarla	Parcelă	Nr. topo	Observații / Referințe
1	faneata	NU	1.080	-	-	-	

Lungime Segmente

1) Valorile lungimilor segmentelor sunt obținute din proiecție în plan.

Punct început	X / Y	Punct sfârșit	X / Y	Lungime segment (** (m)
1	577.303,469 633.082,821	2	577.276,077 633.090,626	28.482
2	577.276,077 633.090,626	3	577.274,488 633.064,749	25.926
3	577.274,488 633.064,749	4	577.273,838 633.054,713	10.057
4	577.273,838 633.054,713	5	577.304,41 633.044,561	32.214
5	577.304,41 633.044,561	1	577.303,469 633.082,821	38.272

**** Lungimile segmentelor sunt determinate în planul de proiecție Stereo 70 și sunt rotunjite la 1 milimetru.**

***** Distanța dintre puncte este formată din segmente cumulate ce sunt mai mici decât valoarea 1 milimetru.**

**DATE DESPRE IMOBILUL NR. 8271**

Oficiul de Cadastru și Publicitate Imobiliară NEAMT
Biroul de Cadastru și Publicitate Imobiliară Targu-Neamt

A. Partea I. Descrierea imobilului

TEREN Extravilan

Adresa: Jud. Neamt

Nr. Crt	Nr cadastral Nr. topografic	Suprafața* (mp)	Observații / Referințe
A1		1.182	Sector cadastral:245 Teren neimprejmuit;

B. Partea II. Proprietari și acte

Inscrieri privitoare la dreptul de proprietate și alte drepturi reale		Referințe
/		
Act Administrativ nr. 1378, din 24/01/2023 emis de Primaria comunei Pipirig;		
B1	Inscrierea posesiei, drept de PROPRIETATE, dobandit prin Lege, cota actuala 1/1, cota initiala 1/1 1) GRIGORAȘ IONEL	A1

C. Partea III. SARCINI .

Inscrieri privind dezmembramintele dreptului de proprietate, drepturi reale de garanție și sarcini	Referințe
NU SUNT	

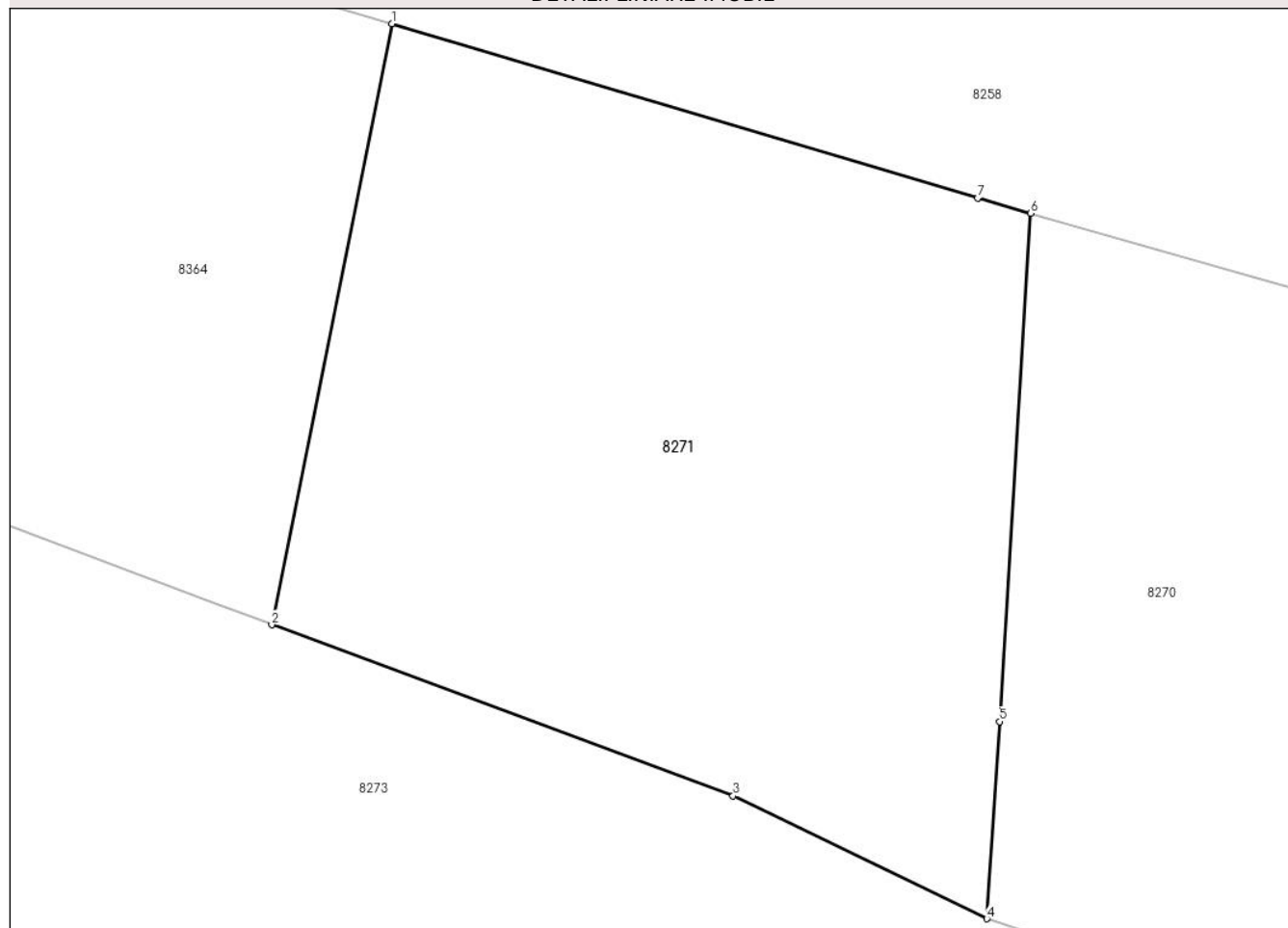
Anexa Nr. 1 La Partea I

Teren

Nr cadastral	Suprafața (mp)*	Observații / Referințe
	1.182	

* Suprafața este determinată în planul de proiecție Stereo 70.

DETALII LINIARE IMOBIL



Date referitoare la teren

Crt	Categorie folosință	Intra vilan	Suprafața (mp)	Tarla	Parcelă	Nr. topo	Observații / Referințe
1	faneata	NU	1.182	-	-	-	

Lungime Segmente

1) Valorile lungimilor segmentelor sunt obținute din proiecție în plan.

Punct început	X / Y	Punct sfârșit	X / Y	Lungime segment (** (m)
1	577.243,506 633.100,284	2	577.237,382 633.069,682	31.209
2	577.237,382 633.069,682	3	577.260,901 633.060,969	25.081
3	577.260,901 633.060,969	4	577.273,838 633.054,713	14.37
4	577.273,838 633.054,713	5	577.274,488 633.064,749	10.057
5	577.274,488 633.064,749	6	577.276,077 633.090,626	25.926

Punct început	X / Y	Punct sfârșit	X / Y	Lungime segment (** (m)
6	577.276,077 633.090,626	7	577.273,367 633.091,398	2.818
7	577.273,367 633.091,398	1	577.243,506 633.100,284	31.155

** Lungimile segmentelor sunt determinate în planul de proiecție Stereo 70 și sunt rotunjite la 1 milimetru.

*** Distanța dintre puncte este formată din segmente cumulate ce sunt mai mici decât valoarea 1 milimetru.

**DATE DESPRE IMOBILUL NR. 8272**

Oficiul de Cadastru și Publicitate Imobiliară NEAMT
Biroul de Cadastru și Publicitate Imobiliară Targu-Neamt

A. Partea I. Descrierea imobilului

TEREN Extravilan

Adresa: Jud. Neamt

Nr. Crt	Nr cadastral Nr. topografic	Suprafața* (mp)	Observații / Referințe
A1		3.100	Sector cadastral:245 Teren neimprejmuit;

B. Partea II. Proprietari și acte

Inscrieri privitoare la dreptul de proprietate și alte drepturi reale		Referințe
/		
Act Administrativ nr. 1618, din 26/01/2023 emis de Primaria comunei Pipirig;		
B1	Inscrierea posesiei, drept de PROPRIETATE, dobandit prin Lege, cota actuala 1/1, cota initiala 1/1 1) RUSU VASILE	A1

C. Partea III. SARCINI .

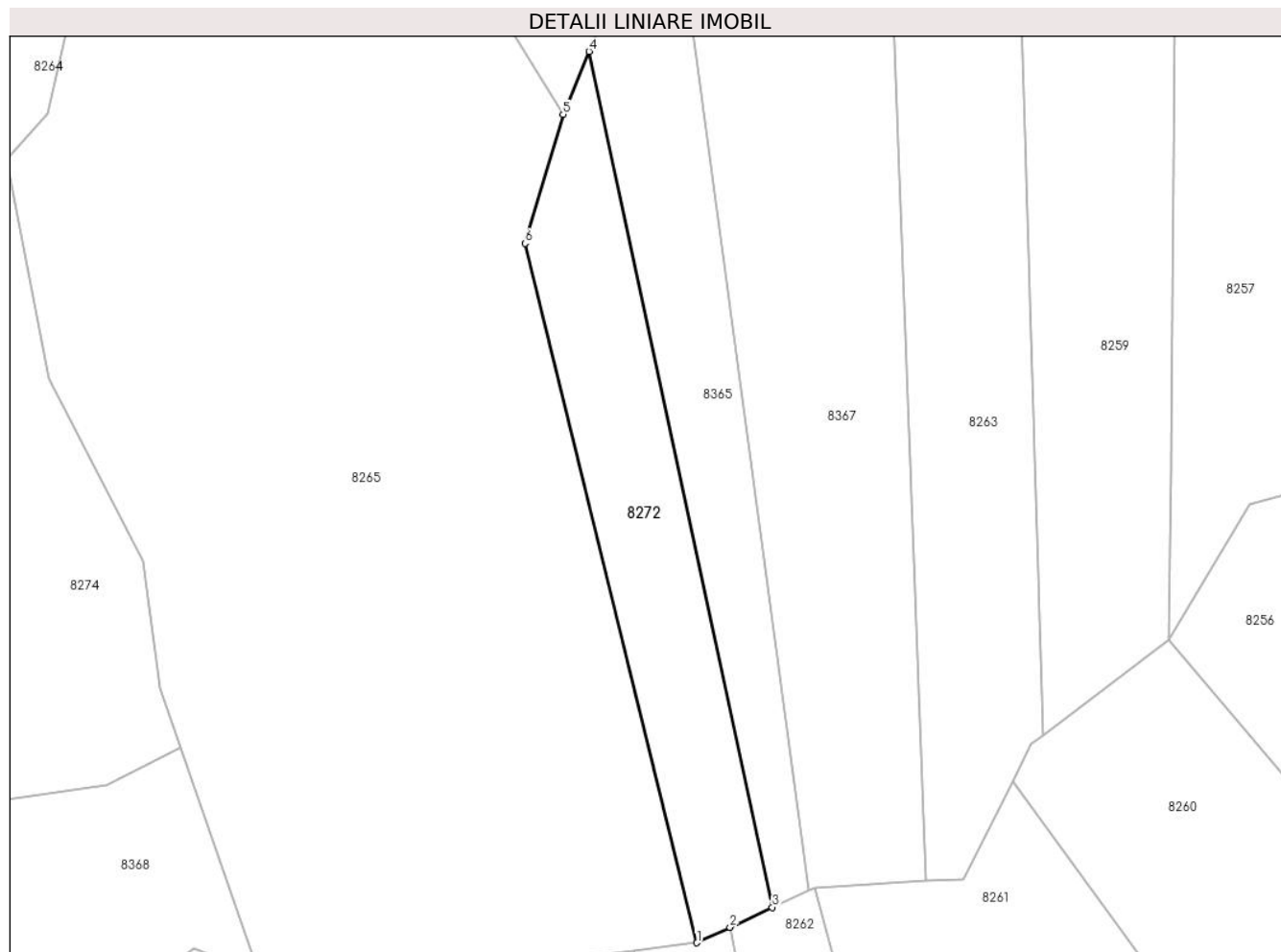
Inscrieri privind dezmembramintele dreptului de proprietate, drepturi reale de garanție și sarcini	Referințe
NU SUNT	

Anexa Nr. 1 La Partea I

Teren

Nr cadastral	Suprafața (mp)*	Observații / Referințe
	3.100	

* Suprafața este determinată în planul de proiecție Stereo 70.



Date referitoare la teren

Crt	Categorie folosință	Intravilan	Suprafața (mp)	Tarla	Parcelă	Nr. topo	Observații / Referințe
1	faneata	NU	3.100	-	-	-	

Lungime Segmente

1) Valorile lungimilor segmentelor sunt obținute din proiecție în plan.

Punct început	X / Y	Punct sfârșit	X / Y	Lungime segment (** (m)
1	577.581,769 632.760,052	2	577.588,478 632.763,202	7.412
2	577.588,478 632.763,202	3	577.597,111 632.767,256	9.537
3	577.597,111 632.767,256	4	577.559,783 632.941,42	178.119
4	577.559,783 632.941,42	5	577.554,495 632.928,616	13.853
5	577.554,495 632.928,616	6	577.546,763 632.902,384	27.348

Punct început	X / Y	Punct sfârșit	X / Y	Lungime segment (** (m)
6	577.546,763 632.902,384	1	577.581,769 632.760,052	146.574

** Lungimile segmentelor sunt determinate în planul de proiecție Stereo 70 și sunt rotunjite la 1 milimetru.

*** Distanța dintre puncte este formată din segmente cumulate ce sunt mai mici decât valoarea 1 milimetru.

**DATE DESPRE IMOBILUL NR. 8273**

Oficiul de Cadastru și Publicitate Imobiliară NEAMT
Biroul de Cadastru și Publicitate Imobiliară Targu-Neamt

A. Partea I. Descrierea imobilului

TEREN Extravilan

Adresa: Jud. Neamt

Nr. Crt	Nr cadastral Nr. topografic	Suprafața* (mp)	Observații / Referințe
A1		21.645	Sector cadastral:245 Teren neimprijmit;

B. Partea II. Proprietari și acte

Inscrieri privitoare la dreptul de proprietate și alte drepturi reale		Referințe
/		
Act Administrativ nr. 1379, din 24/01/2023 emis de Primaria comunei Pipirig;		
B1	Inscrierea posesiei, drept de PROPRIETATE, dobandit prin Lege, cota actuala 1/1, cota initiala 1/1 1) ARDELEANU-GHERASIM GR NICOLAE	A1

C. Partea III. SARCINI .

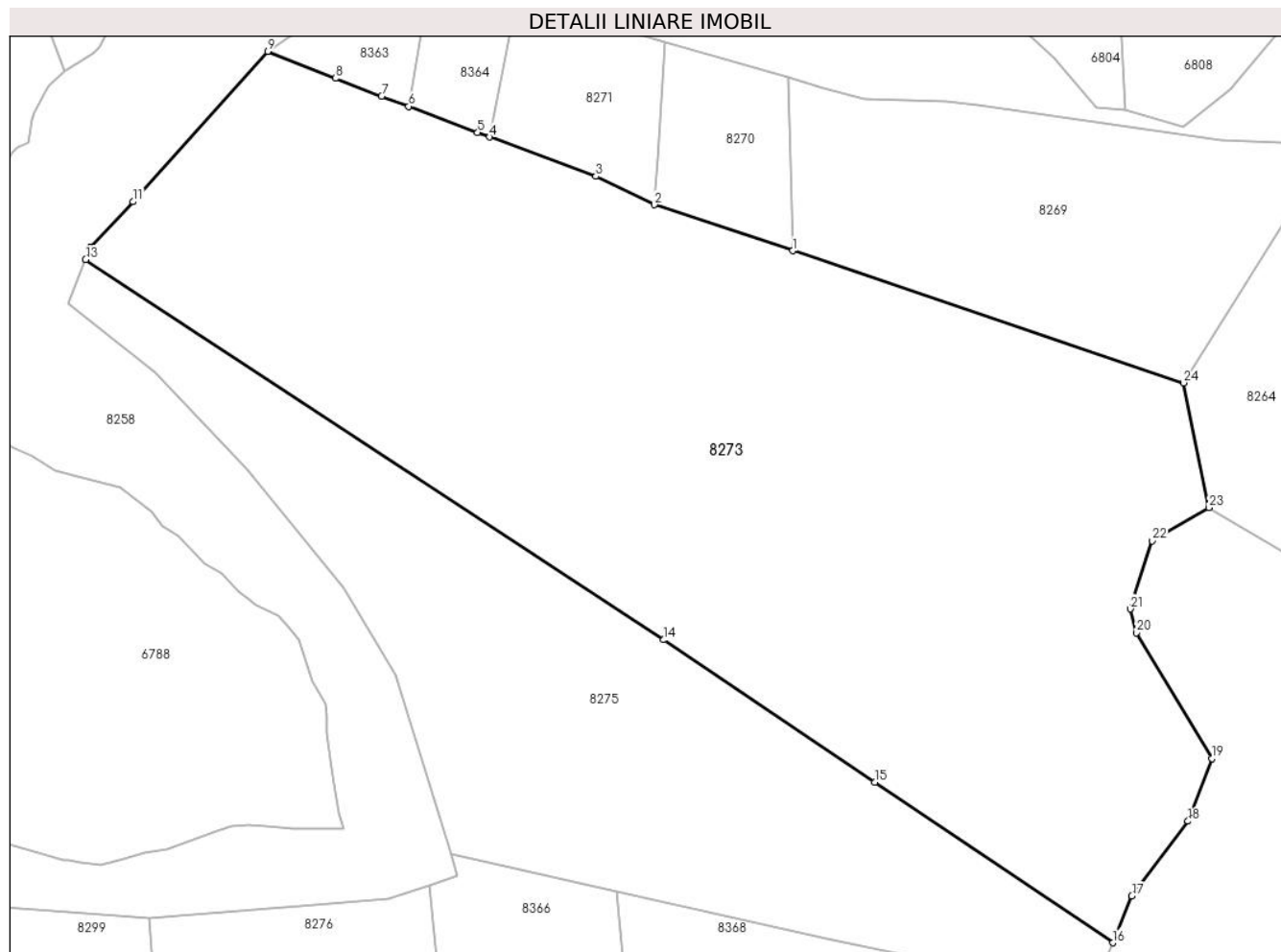
Inscrieri privind dezmembramintele dreptului de proprietate, drepturi reale de garanție și sarcini	Referințe
NU SUNT	

Anexa Nr. 1 La Partea I

Teren

Nr cadastral	Suprafața (mp)*	Observații / Referințe
	21.645	

* Suprafața este determinată în planul de proiecție Stereo 70.



Date referitoare la teren

Crt	Categorie folosință	Intravilan	Suprafața (mp)	Tarla	Parcelă	Nr. topo	Observații / Referințe
1	faneata	NU	21.645	-	-	-	

Lungime Segmente

1) Valorile lungimilor segmentelor sunt obținute din proiecție în plan.

Punct început	X / Y	Punct sfârșit	X / Y	Lungime segment (** (m)
1	577.304,41 633.044,561	2	577.273,838 633.054,713	32.214
3	577.260,901 633.060,969	4	577.237,382 633.069,682	25.081
5	577.234,695 633.070,677	6	577.219,423 633.076,473	16.335
7	577.213,473 633.078,731	8	577.203,228 633.082,653	10.97
9	577.188,268 633.088,601	10	577.159,718 633.056,686	42.821

Punct început	X / Y	Punct sfârșit	X / Y	Lungime segment (** (m)
2	577.273,838 633.054,713	3	577.260,901 633.060,969	14.37
4	577.237,382 633.069,682	5	577.234,695 633.070,677	2.865
6	577.219,423 633.076,473	7	577.213,473 633.078,731	6.364
8	577.203,228 633.082,653	9	577.188,268 633.088,601	16.099
10	577.159,718 633.056,686	11	577.158,487 633.055,368	1.803

Punct început	X / Y	Punct sfârșit	X / Y	Lungime segment (** (m)
11	577.158,487 633.055,368	12	577.149,002 633.045,207	13.9
13	577.147,993 633.042,571	14	577.275,893 632.958,566	153.02
15	577.322,544 632.927,087	16	577.375,215 632.891,627	63.495
17	577.379,46 632.901,97	18	577.391,892 632.918,492	20.677
19	577.397,121 632.932,356	20	577.380,457 632.960,119	32.38
21	577.379,126 632.965,394	22	577.383,937 632.980,444	15.8
23	577.396,522 632.987,796	24	577.390,863 633.015,37	28.149

Punct început	X / Y	Punct sfârșit	X / Y	Lungime segment (** (m)
12	577.149,002 633.045,207	13	577.147,993 633.042,571	2.823
14	577.275,893 632.958,566	15	577.322,544 632.927,087	56.278
16	577.375,215 632.891,627	17	577.379,46 632.901,97	11.18
18	577.391,892 632.918,492	19	577.397,121 632.932,356	14.817
20	577.380,457 632.960,119	21	577.379,126 632.965,394	5.44
22	577.383,937 632.980,444	23	577.396,522 632.987,796	14.575
24	577.390,863 633.015,37	1	577.304,41 633.044,561	91.248

** Lungimile segmentelor sunt determinate în planul de proiecție Stereo 70 și sunt rotunjite la 1 milimetru.

*** Distanța dintre puncte este formată din segmente cumulate ce sunt mai mici decât valoarea 1 milimetru.

**DATE DESPRE IMOBILUL NR. 8274**

Oficiul de Cadastru și Publicitate Imobiliară NEAMT
Biroul de Cadastru și Publicitate Imobiliară Targu-Neamt

A. Partea I. Descrierea imobilului

TEREN Extravilan

Adresa: Jud. Neamt

Nr. Crt	Nr cadastral Nr. topografic	Suprafața* (mp)	Observații / Referințe
A1		Din acte: 27.895.000 Masurata: 13.015	Sector cadastral:245 Teren neimprejmuit; DIFERENTA DE SUPRAFATA INSCRISA IN INVENTARUL BUNURILOR DIN DOMENIUL PUBLIC AL STATULUI SE REGASESTE IN ALTE SECTOARE CADASTRALE

B. Partea II. Proprietari și acte

Inscrieri privitoare la dreptul de proprietate și alte drepturi reale		Referințe
8274 / 13/01/2023		
Act Administrativ nr. 1705, din 21/12/2006 emis de GUVERNUL ROMANIEI;		
B1	Intabulare, drept de PROPRIETATE, dobandit prin Lege, cota actuala 1/1, cota initiala 1/1 1) STATUL ROMAN , CIF:9999999999999, -domeniul public	A1
Act Administrativ nr. 982, din 29/12/1998 emis de GUVERNUL ROMANIEI (ORDINUL 182/26.02.2018 AVIZ CTAS 895/13.12.2017 EXTRAS DIN AMENAJAMENTUL SILVIC AL UNITATILOR DE PRODUCTIE);		
B2	Intabulare, drept de ADMINISTRARE, dobandit prin Lege, cota actuala 1/1 1) RNP - ROMSILVA - PRIN DIRECTIA SILVICA NEAMT , CIF:1590120	A1

C. Partea III. SARCINI .

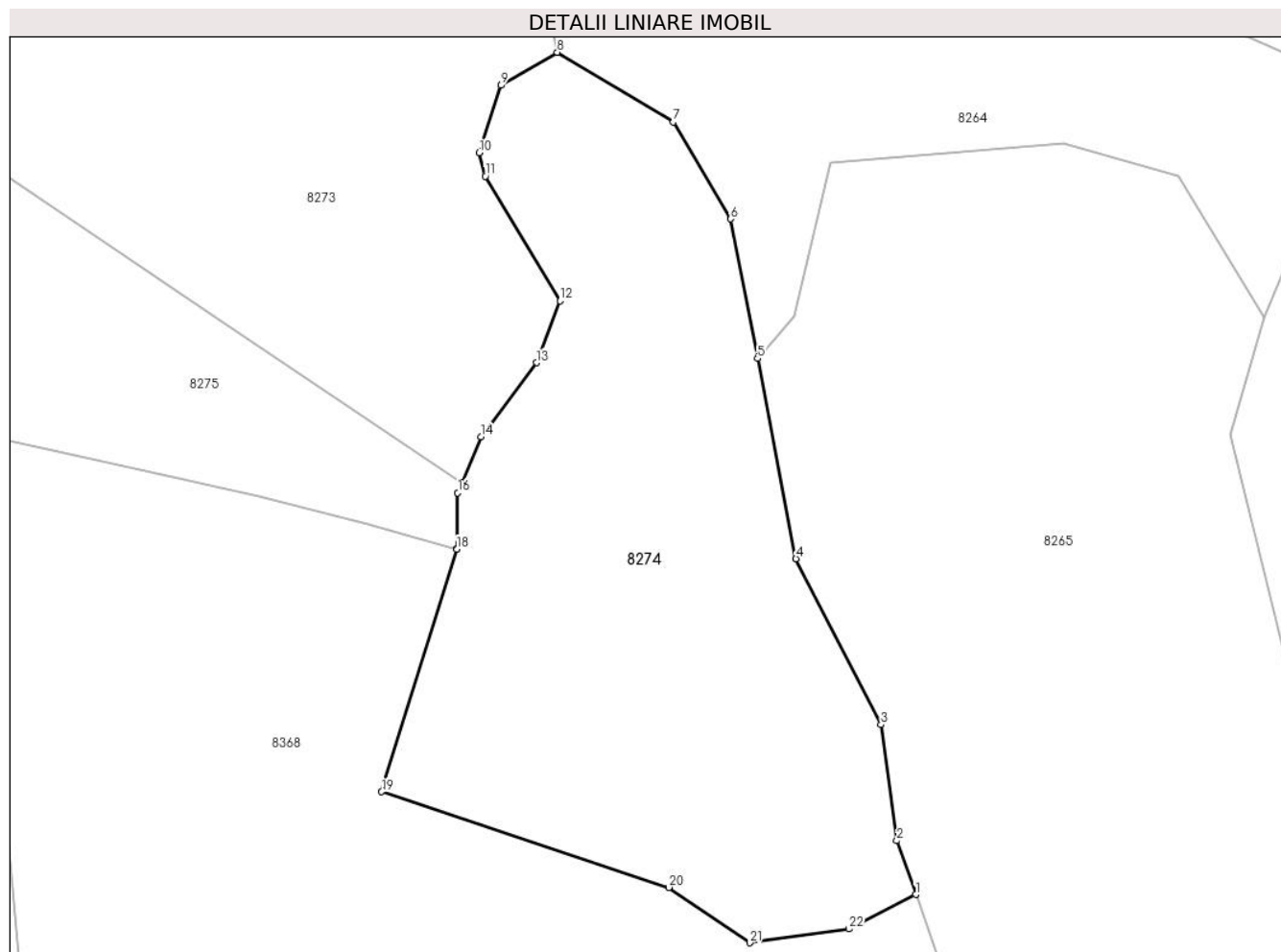
Inscrieri privind dezmembramintele dreptului de proprietate, drepturi reale de garanție și sarcini	Referințe
NU SUNT	

Anexa Nr. 1 La Partea I

Teren

Nr cadastral	Suprafața (mp)*	Observații / Referințe
	Din acte: 27.895.000 Masurata: 13.015	DIFERENTA DE SUPRAFATA INSCRISA IN INVENTARUL BUNURILOR DIN DOMENIUL PUBLIC AL STATULUI SE REGASESTE IN ALTE SECTOARE CADASTRALE

* Suprafața este determinată în planul de proiecție Stereo 70.



Date referitoare la teren

Crt	Categorie folosință	Intra vilan	Suprafața (mp)	Tarla	Parcelă	Nr. topo	Observații / Referințe
1	padure	NU	13.015	UP II Mihaieti	UA 80	-	UP II Mihaieti - Pipirig,UA 80

Lungime Segmente

1) Valorile lungimilor segmentelor sunt obținute din proiecție în plan.

Punct început	X / Y	Punct sfârșit	X / Y	Lungime segment (** (m)
1	577.476,57 632.799,765	2	577.472,384 632.811,772	12.716
3	577.468,864 632.837,654	4	577.449,825 632.874,748	41.695
5	577.441,253 632.919,44	6	577.435,275 632.950,607	31.735
7	577.422,462 632.972,241	8	577.396,522 632.987,796	30.246

Punct început	X / Y	Punct sfârșit	X / Y	Lungime segment (** (m)
2	577.472,384 632.811,772	3	577.468,864 632.837,654	26.12
4	577.449,825 632.874,748	5	577.441,253 632.919,44	45.507
6	577.435,275 632.950,607	7	577.422,462 632.972,241	25.144
8	577.396,522 632.987,796	9	577.383,937 632.980,444	14.575

Punct început	X / Y	Punct sfârșit	X / Y	Lungime segment (** (m)
9	577.383,937 632.980,444	10	577.379,126 632.965,394	15.8
11	577.380,457 632.960,119	12	577.397,121 632.932,356	32.38
13	577.391,892 632.918,492	14	577.379,46 632.901,97	20.677
15	577.375,215 632.891,627	16	577.374,308 632.889,419	2.387
17	577.374,116 632.876,967	18	577.374,082 632.876,858	0.114
19	577.357,314 632.822,679	20	577.421,456 632.801,336	67.6
21	577.439,476 632.788,97	22	577.461,639 632.792,071	22.379

Punct început	X / Y	Punct sfârșit	X / Y	Lungime segment (** (m)
10	577.379,126 632.965,394	11	577.380,457 632.960,119	5.44
12	577.397,121 632.932,356	13	577.391,892 632.918,492	14.817
14	577.379,46 632.901,97	15	577.375,215 632.891,627	11.18
16	577.374,308 632.889,419	17	577.374,116 632.876,967	12.453
18	577.374,082 632.876,858	19	577.357,314 632.822,679	56.714
20	577.421,456 632.801,336	21	577.439,476 632.788,97	21.855
22	577.461,639 632.792,071	1	577.476,57 632.799,765	16.797

** Lungimile segmentelor sunt determinate în planul de proiecție Stereo 70 și sunt rotunjite la 1 milimetru.

*** Distanța dintre puncte este formată din segmente cumulate ce sunt mai mici decât valoarea 1 milimetru.

**DATE DESPRE IMOBILUL NR. 8275**

Oficiul de Cadastru și Publicitate Imobiliară NEAMT
Biroul de Cadastru și Publicitate Imobiliară Targu-Neamt

A. Partea I. Descrierea imobilului

TEREN Extravilan

Adresa: Jud. Neamt

Nr. Crt	Nr cadastral Nr. topografic	Suprafața* (mp)	Observații / Referințe
A1		9.220	Sector cadastral:245 Teren neimprejmuit;

B. Partea II. Proprietari și acte

Inscrieri privitoare la dreptul de proprietate și alte drepturi reale		Referințe
/		
Act Administrativ nr. 1380, din 24/01/2023 emis de Primaria comunei Pipirig;		
B1	Inscrierea posesiei, drept de PROPRIETATE, dobandit prin Lege, cota actuala 1/1, cota initiala 1/1 1) ȘUTU IOAN 2) ȘUTU MARIA	A1

C. Partea III. SARCINI .

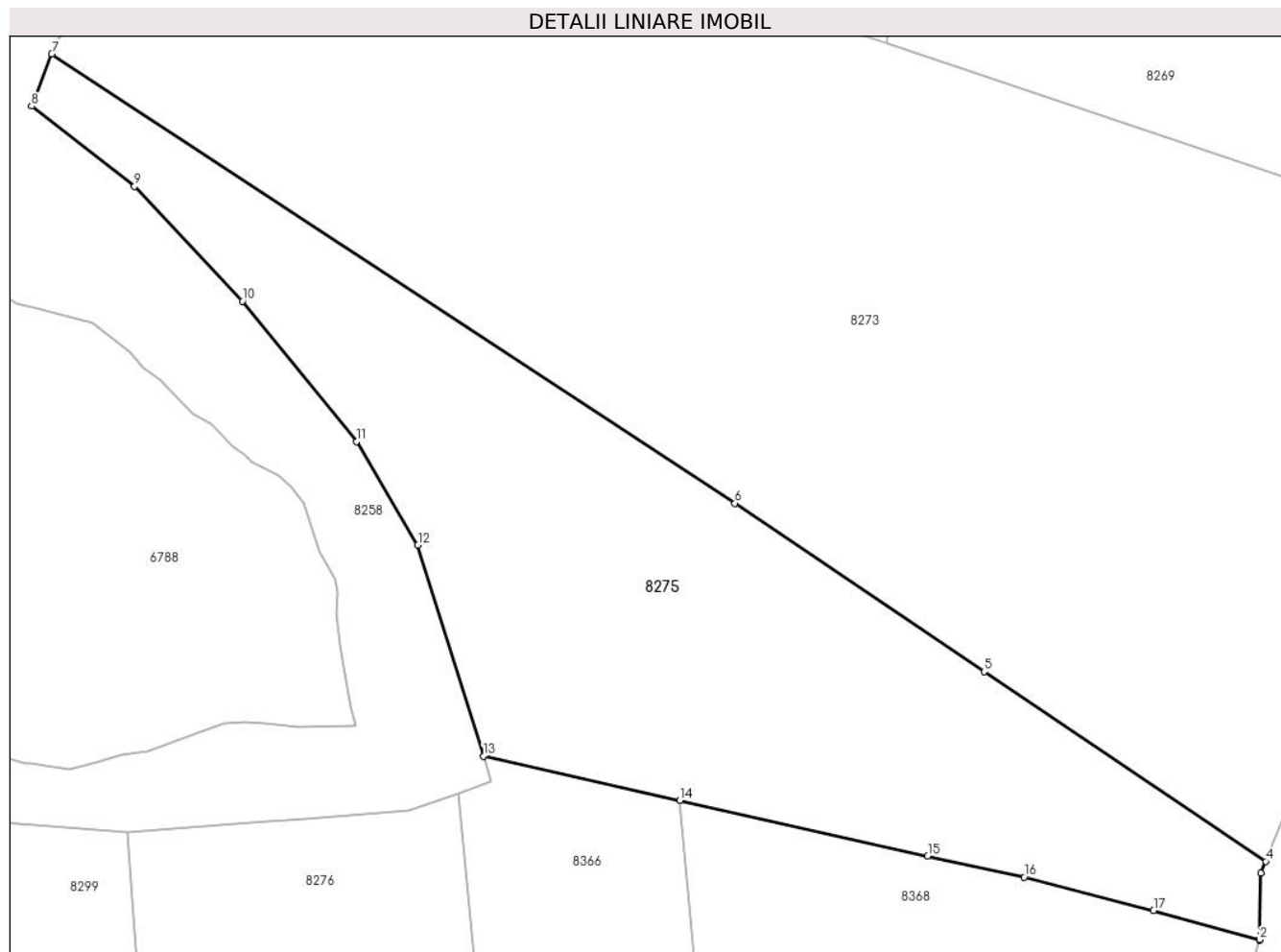
Inscrieri privind dezmembramintele dreptului de proprietate, drepturi reale de garanție și sarcini	Referințe
NU SUNT	

Anexa Nr. 1 La Partea I

Teren

Nr cadastral	Suprafața (mp)*	Observații / Referințe
	9.220	

* Suprafața este determinată în planul de proiecție Stereo 70.



Date referitoare la teren

Crt	Categorie folosință	Intravilan	Suprafața (mp)	Tarla	Parcelă	Nr. topo	Observații / Referințe
1	faneata	NU	9.220	-	-	-	

Lungime Segmente

1) Valorile lungimilor segmentelor sunt obținute din proiecție în plan.

Punct început	X / Y	Punct sfârșit	X / Y	Lungime segment (** (m)
1	577.374,082 632.876,858	2	577.374,116 632.876,967	0.114
2	577.374,116 632.876,967	3	577.374,308 632.889,419	12.453
3	577.374,308 632.889,419	4	577.375,215 632.891,627	2.387
4	577.375,215 632.891,627	5	577.322,544 632.927,087	63.495
5	577.322,544 632.927,087	6	577.275,893 632.958,566	56.278

Punct început	X / Y	Punct sfârșit	X / Y	Lungime segment (** (m)
6	577.275,893 632.958,566	7	577.147,993 633.042,571	153.02
7	577.147,993 633.042,571	8	577.144,242 633.032,775	10.49
8	577.144,242 633.032,775	9	577.163,47 633.017,772	24.389
9	577.163,47 633.017,772	10	577.183,71 632.996,355	29.468
10	577.183,71 632.996,355	11	577.205,035 632.970,116	33.812
11	577.205,035 632.970,116	12	577.216,518 632.950,764	22.502
12	577.216,518 632.950,764	13	577.228,799 632.911,297	41.334
13	577.228,799 632.911,297	14	577.265,555 632.903,022	37.676
14	577.265,555 632.903,022	15	577.311,959 632.892,575	47.565
15	577.311,959 632.892,575	16	577.329,967 632.888,651	18.431
16	577.329,967 632.888,651	17	577.354,239 632.882,425	25.058
17	577.354,239 632.882,425	1	577.374,082 632.876,858	20.609

** Lungimile segmentelor sunt determinate în planul de proiecție Stereo 70 și sunt rotunjite la 1 milimetru.

*** Distanța dintre puncte este formată din segmente cumulate ce sunt mai mici decât valoarea 1 milimetru.

**DATE DESPRE IMOBILUL NR. 8276**

Oficiul de Cadastru și Publicitate Imobiliară NEAMT
Biroul de Cadastru și Publicitate Imobiliară Targu-Neamt

A. Partea I. Descrierea imobilului

TEREN Extravilan

Adresa: Jud. Neamt

Nr. Crt	Nr cadastral Nr. topografic	Suprafața* (mp)	Observații / Referințe
A1		14.400	Sector cadastral:245 Teren neimpregmuit;

B. Partea II. Proprietari și acte

Inscrieri privitoare la dreptul de proprietate și alte drepturi reale		Referințe
/		
Act Administrativ nr. 1401, din 27/01/2023 emis de Primaria comunei Pipirig;		
B1	Inscrierea posesiei, drept de PROPRIETATE, dobandit prin Lege, cota actuala 1/1, cota initiala 1/1 1) AIOANEI VASILE 2) AIOANEI ALEXANDRINA, decedata	A1

C. Partea III. SARCINI .

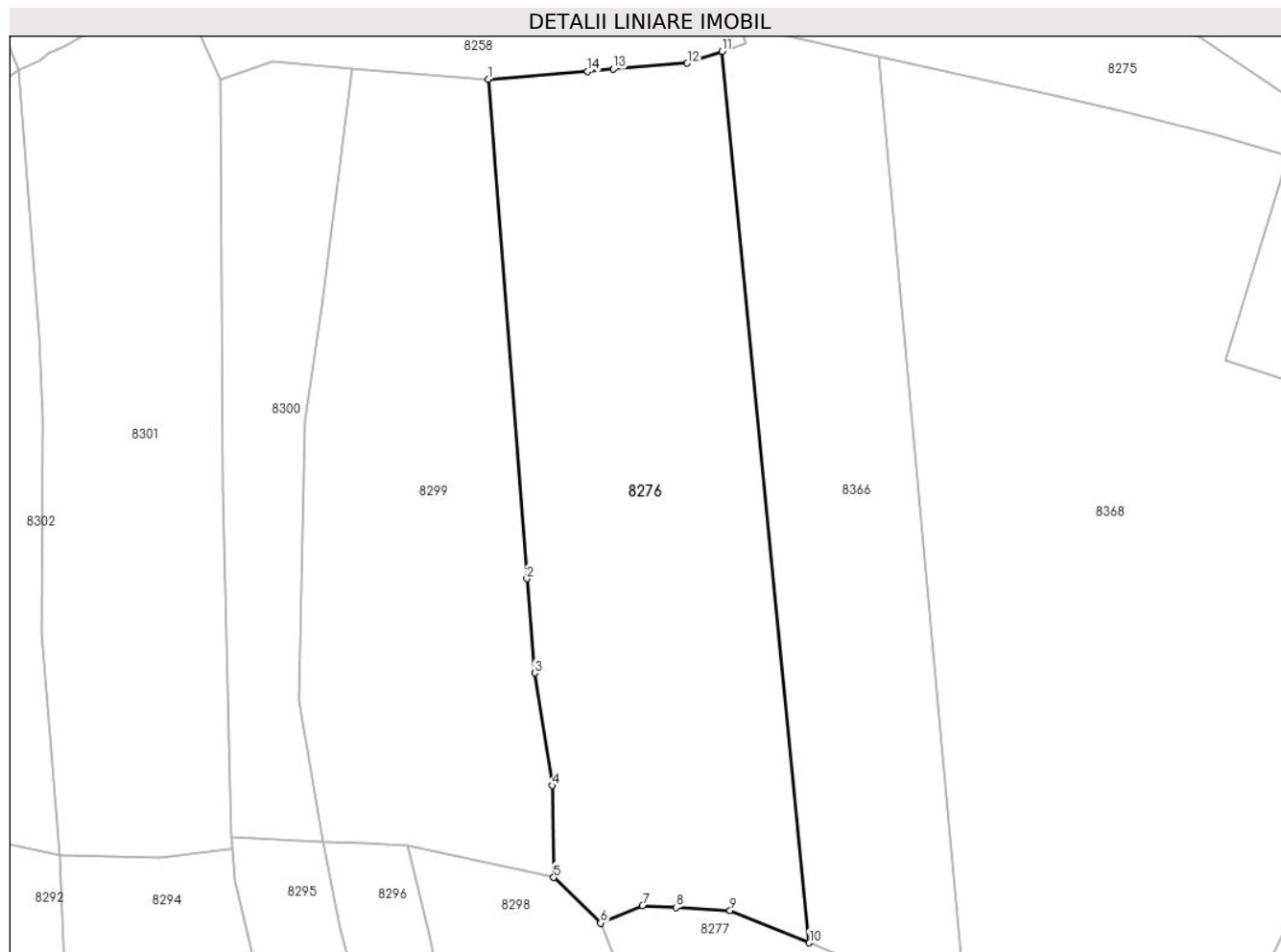
Inscrieri privind dezmembramintele dreptului de proprietate, drepturi reale de garanție și sarcini	Referințe
NU SUNT	

Anexa Nr. 1 La Partea I

Teren

Nr cadastral	Suprafața (mp)*	Observații / Referințe
	14.400	

* Suprafața este determinată în planul de proiecție Stereo 70.



Date referitoare la teren

Crt	Categorie folosință	Intra vilan	Suprafața (mp)	Tarla	Parcelă	Nr. topo	Observații / Referințe
1	faneata	NU	14.400	-	-	-	

Lungime Segmente

1) Valorile lungimilor segmentelor sunt obținute din proiecție în plan.

Punct început	X / Y	Punct sfârșit	X / Y	Lungime segment (** (m)
1	577.162,13 632.896,979	2	577.172,405 632.764,895	132.483
2	577.172,405 632.764,895	3	577.174,447 632.739,888	25.09
3	577.174,447 632.739,888	4	577.179,086 632.710,131	30.116
4	577.179,086 632.710,131	5	577.179,525 632.685,839	24.296
5	577.179,525 632.685,839	6	577.191,931 632.673,78	17.301

Punct început	X / Y	Punct sfârşit	X / Y	Lungime segment (** (m)
6	577.191,931 632.673,78	7	577.203,037 632.678,376	12.019
7	577.203,037 632.678,376	8	577.211,898 632.677,906	8.873
8	577.211,898 632.677,906	9	577.226,233 632.677,147	14.355
9	577.226,233 632.677,147	10	577.247,218 632.668,557	22.675
10	577.247,218 632.668,557	11	577.224,052 632.904,36	236.938
11	577.224,052 632.904,36	12	577.214,877 632.901,237	9.692
12	577.214,877 632.901,237	13	577.195,357 632.899,661	19.584
13	577.195,357 632.899,661	14	577.188,504 632.899,108	6.875
14	577.188,504 632.899,108	1	577.162,13 632.896,979	26.46

** Lungimile segmentelor sunt determinate în planul de proiecție Stereo 70 și sunt rotunjite la 1 milimetru.

*** Distanța dintre puncte este formată din segmente cumulate ce sunt mai mici decât valoarea 1 milimetru.

**DATE DESPRE IMOBILUL NR. 8277**

Oficiul de Cadastru și Publicitate Imobiliară NEAMT
Biroul de Cadastru și Publicitate Imobiliară Targu-Neamt

A. Partea I. Descrierea imobilului

TEREN Extravilan

Adresa: Jud. Neamt

Nr. Crt	Nr cadastral Nr. topografic	Suprafața* (mp)	Observații / Referințe
A1		Din acte: 27.895.000 Masurata: 15.733	Sector cadastral:245 Teren neimprejmuit; DIFERENTA DE SUPRAFATA INSCRISA IN INVENTARUL BUNURILOR DIN DOMENIUL PUBLIC AL STATULUI SE REGASESTE IN ALTE SECTOARE CADASTRALE

B. Partea II. Proprietari și acte

Inscrieri privitoare la dreptul de proprietate și alte drepturi reale		Referințe
8277 / 13/01/2023		
Act Administrativ nr. 1705, din 21/12/2006 emis de GUVERNUL ROMANIEI;		
B1	Intabulare, drept de PROPRIETATE, dobandit prin Lege, cota actuala 1/1, cota initiala 1/1 1) STATUL ROMAN , CIF:9999999999999, -domeniul public	A1
Act Administrativ nr. 982, din 29/12/1998 emis de GUVERNUL ROMANIEI (ORDINUL 182/26.02.2018 AVIZ CTAS 895/13.12.2017 EXTRAS DIN AMENAJAMENTUL SILVIC AL UNITATILOR DE PRODUCTIE);		
B2	Intabulare, drept de ADMINISTRARE, dobandit prin Lege, cota actuala 1/1 1) RNP - ROMSILVA - PRIN DIRECTIA SILVICA NEAMT , CIF:1590120	A1

C. Partea III. SARCINI .

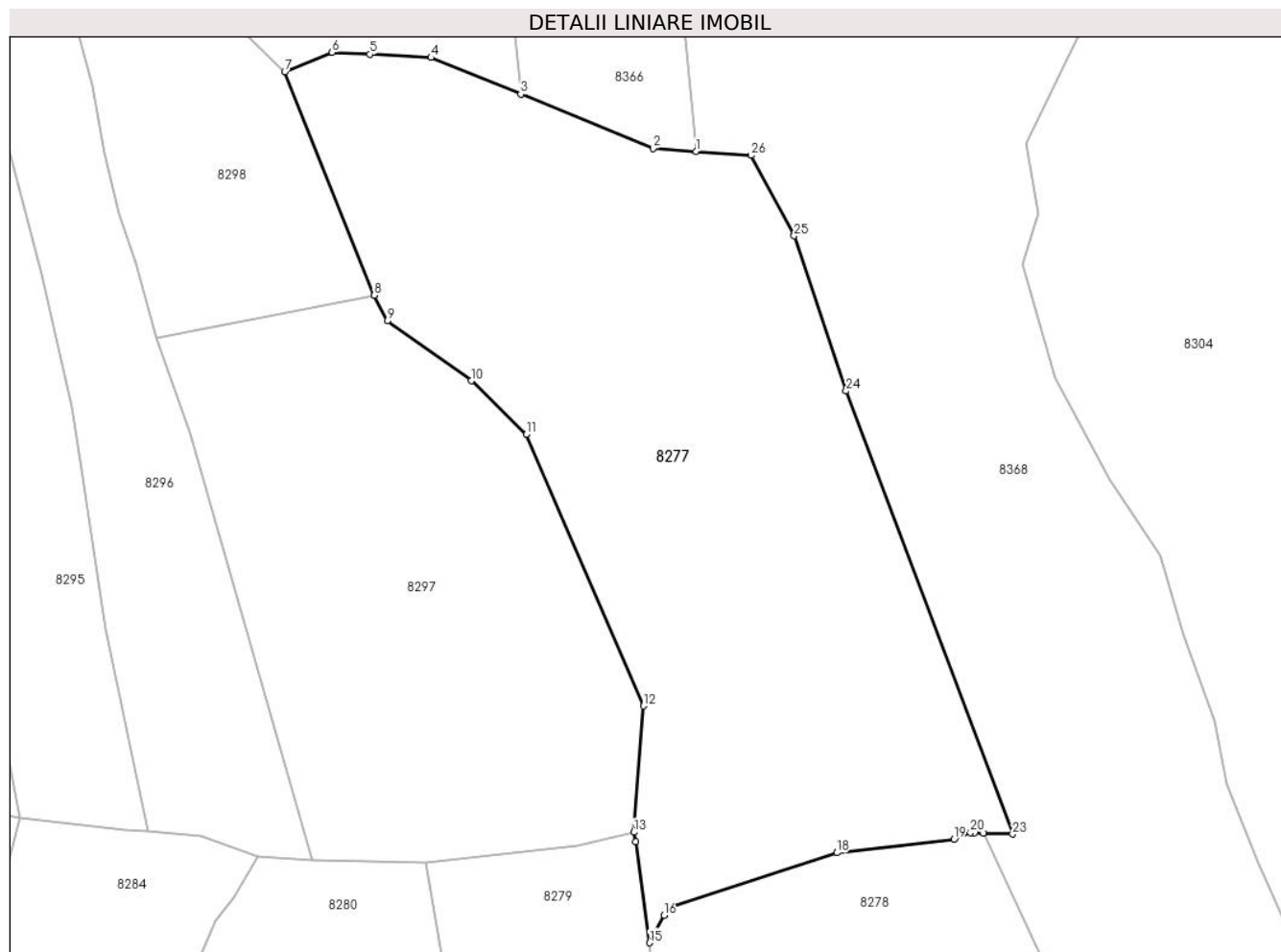
Inscrieri privind dezmembramintele dreptului de proprietate, drepturi reale de garanție și sarcini	Referințe
NU SUNT	

Anexa Nr. 1 La Partea I

Teren

Nr cadastral	Suprafața (mp)*	Observații / Referințe
	Din acte: 27.895.000 Masurata: 15.733	DIFERENTA DE SUPRAFATA INSCRISA IN INVENTARUL BUNURILOR DIN DOMENIUL PUBLIC AL STATULUI SE REGASESTE IN ALTE SECTOARE CADASTRALE

* Suprafața este determinată în planul de proiecție Stereo 70.



Date referitoare la teren

Crt	Categorie folosință	Intravilan	Suprafața (mp)	Tarla	Parcelă	Nr. topo	Observații / Referințe
1	padure	NU	15.733	UP II Mihaieti	UA 79	-	UP II Mihaieti - Pipirig, UA 79

Lungime Segmente

1) Valorile lungimilor segmentelor sunt obținute din proiecție în plan.

Punct început	X / Y	Punct sfârșit	X / Y	Lungime segment (** (m)
1	577.288,298 632.655,152	2	577.278,238 632.655,859	10.085
3	577.247,218 632.668,557	4	577.226,233 632.677,147	22.675
5	577.211,898 632.677,906	6	577.203,037 632.678,376	8.873
7	577.191,931 632.673,78	8	577.212,931 632.621,479	56.36

Punct început	X / Y	Punct sfârșit	X / Y	Lungime segment (** (m)
2	577.278,238 632.655,859	3	577.247,218 632.668,557	33.518
4	577.226,233 632.677,147	5	577.211,898 632.677,906	14.355
6	577.203,037 632.678,376	7	577.191,931 632.673,78	12.019
8	577.212,931 632.621,479	9	577.215,933 632.615,44	6.744

Punct început	X / Y	Punct sfârșit	X / Y	Lungime segment (** (m)
9	577.215,933 632.615,44	10	577.235,684 632.601,434	24.213
11	577.248,508 632.588,816	12	577.275,968 632.525,216	69.275
13	577.273,736 632.495,663	14	577.274,189 632.493,432	2.277
15	577.277,438 632.469,754	16	577.280,781 632.476,209	7.269
17	577.283,0 632.478,407	18	577.321,3 632.490,824	40.263
19	577.348,769 632.494,0	20	577.352,618 632.495,586	4.163
21	577.353,606 632.495,548	22	577.355,636 632.495,47	2.031
23	577.362,509 632.495,206	24	577.323,469 632.599,001	110.894
25	577.311,314 632.635,378	26	577.301,248 632.654,242	21.382

Punct început	X / Y	Punct sfârșit	X / Y	Lungime segment (** (m)
10	577.235,684 632.601,434	11	577.248,508 632.588,816	17.991
12	577.275,968 632.525,216	13	577.273,736 632.495,663	29.637
14	577.274,189 632.493,432	15	577.277,438 632.469,754	23.9
16	577.280,781 632.476,209	17	577.283,0 632.478,407	3.123
18	577.321,3 632.490,824	19	577.348,769 632.494,0	27.652
20	577.352,618 632.495,586	21	577.353,606 632.495,548	0.989
22	577.355,636 632.495,47	23	577.362,509 632.495,206	6.878
24	577.323,469 632.599,001	25	577.311,314 632.635,378	38.354
26	577.301,248 632.654,242	1	577.288,298 632.655,152	12.982

** Lungimile segmentelor sunt determinate în planul de proiecție Stereo 70 și sunt rotunjite la 1 milimetru.

*** Distanța dintre puncte este formată din segmente cumulate ce sunt mai mici decât valoarea 1 milimetru.

**DATE DESPRE IMOBILUL NR. 8278**

Oficiul de Cadastru și Publicitate Imobiliară NEAMT
Biroul de Cadastru și Publicitate Imobiliară Targu-Neamt

A. Partea I. Descrierea imobilului

TEREN Extravilan

Adresa: Jud. Neamt

Nr. Crt	Nr cadastral Nr. topografic	Suprafața* (mp)	Observații / Referințe
A1		14.283	Sector cadastral:245 Teren neimpregmuit;

B. Partea II. Proprietari și acte

Inscrieri privitoare la dreptul de proprietate și alte drepturi reale	Referințe
/	
Act Administrativ nr. 1383, din 24/01/2023 emis de PRIMARIA COMUNEI PIPIRIG;	
B1	A1
Inscrierea posesiei, drept de PROPRIETATE, dobandit prin Lege, cota actuala 1/1, cota initiala 1/1	
1) ONU NASTASIEA	
2) BORZOȘ VARVARA	
3) DAMIAN ECATERINA	

C. Partea III. SARCINI .

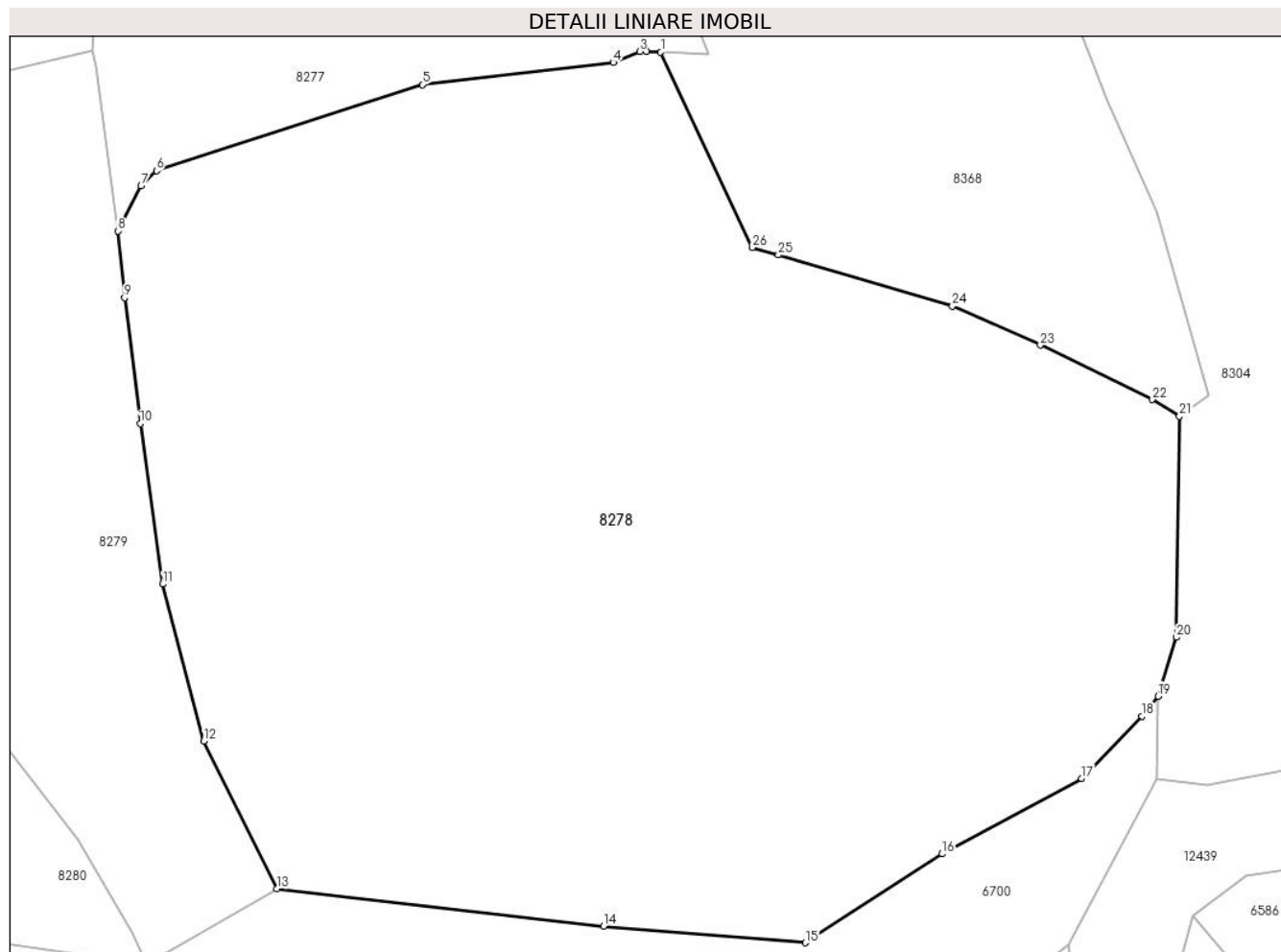
Inscrieri privind dezmembramintele dreptului de proprietate, drepturi reale de garanție și sarcini	Referințe
NU SUNT	

Anexa Nr. 1 La Partea I

Teren

Nr cadastral	Suprafața (mp)*	Observații / Referințe
	14.283	

* Suprafața este determinată în planul de proiecție Stereo 70.



Date referitoare la teren

Crt	Categorie folosință	Intravilan	Suprafața (mp)	Tarla	Parcelă	Nr. topo	Observații / Referințe
1	faneata	NU	14.283	-	-	-	

Lungime Segmente

1) Valorile lungimilor segmentelor sunt obținute din proiecție în plan.

Punct început	X / Y	Punct sfârșit	X / Y	Lungime segment (** (m)
1	577.355,636 632.495,47	2	577.353,606 632.495,548	2.031
3	577.352,618 632.495,586	4	577.348,769 632.494,0	4.163
5	577.321,3 632.490,824	6	577.283,0 632.478,407	40.263
7	577.280,781 632.476,209	8	577.277,438 632.469,754	7.269
9	577.278,38 632.460,134	10	577.280,644 632.442,018	18.257

Punct început	X / Y	Punct sfârșit	X / Y	Lungime segment (** (m)
2	577.353,606 632.495,548	3	577.352,618 632.495,586	0.989
4	577.348,769 632.494,0	5	577.321,3 632.490,824	27.652
6	577.283,0 632.478,407	7	577.280,781 632.476,209	3.123
8	577.277,438 632.469,754	9	577.278,38 632.460,134	9.666
10	577.280,644 632.442,018	11	577.283,89 632.418,94	23.305

Punct început	X / Y	Punct sfârșit	X / Y	Lungime segment (** (m)
11	577.283,89 632.418,94	12	577.289,801 632.396,32	23.38
13	577.300,303 632.375,073	14	577.347,381 632.369,728	47.38
15	577.376,474 632.367,322	16	577.396,15 632.380,12	23.472
17	577.416,287 632.390,958	18	577.424,987 632.399,935	12.501
19	577.427,277 632.402,791	20	577.429,931 632.411,273	8.888
21	577.430,357 632.443,072	22	577.426,473 632.445,491	4.576
23	577.410,323 632.453,329	24	577.397,665 632.458,941	13.846
25	577.372,568 632.466,297	26	577.368,858 632.467,364	3.86

Punct început	X / Y	Punct sfârșit	X / Y	Lungime segment (** (m)
12	577.289,801 632.396,32	13	577.300,303 632.375,073	23.701
14	577.347,381 632.369,728	15	577.376,474 632.367,322	29.192
16	577.396,15 632.380,12	17	577.416,287 632.390,958	22.868
18	577.424,987 632.399,935	19	577.427,277 632.402,791	3.661
20	577.429,931 632.411,273	21	577.430,357 632.443,072	31.802
22	577.426,473 632.445,491	23	577.410,323 632.453,329	17.952
24	577.397,665 632.458,941	25	577.372,568 632.466,297	26.153
26	577.368,858 632.467,364	1	577.355,636 632.495,47	31.061

** Lungimile segmentelor sunt determinate în planul de proiecție Stereo 70 și sunt rotunjite la 1 milimetru.

*** Distanța dintre puncte este formată din segmente cumulate ce sunt mai mici decât valoarea 1 milimetru.

**DATE DESPRE IMOBILUL NR. 8279**

Oficiul de Cadastru și Publicitate Imobiliară NEAMT
Biroul de Cadastru și Publicitate Imobiliară Targu-Neamt

A. Partea I. Descrierea imobilului

TEREN Extravilan

Adresa: Jud. Neamt

Nr. Crt	Nr cadastral Nr. topografic	Suprafața* (mp)	Observații / Referințe
A1		5.007	Sector cadastral:245 Teren neimpregmuit;

B. Partea II. Proprietari și acte

Inscrieri privitoare la dreptul de proprietate și alte drepturi reale		Referințe
/		
Act Administrativ nr. 1384, din 24/01/2023 emis de PRIMARIA COMUNEI PIPIRIG;		
B1	Inscrierea posesiei, drept de PROPRIETATE, dobandit prin Lege, cota actuala 1/1, cota initiala 1/1 1) URSU GHIORGHI 2) URSU LUCICA	A1

C. Partea III. SARCINI .

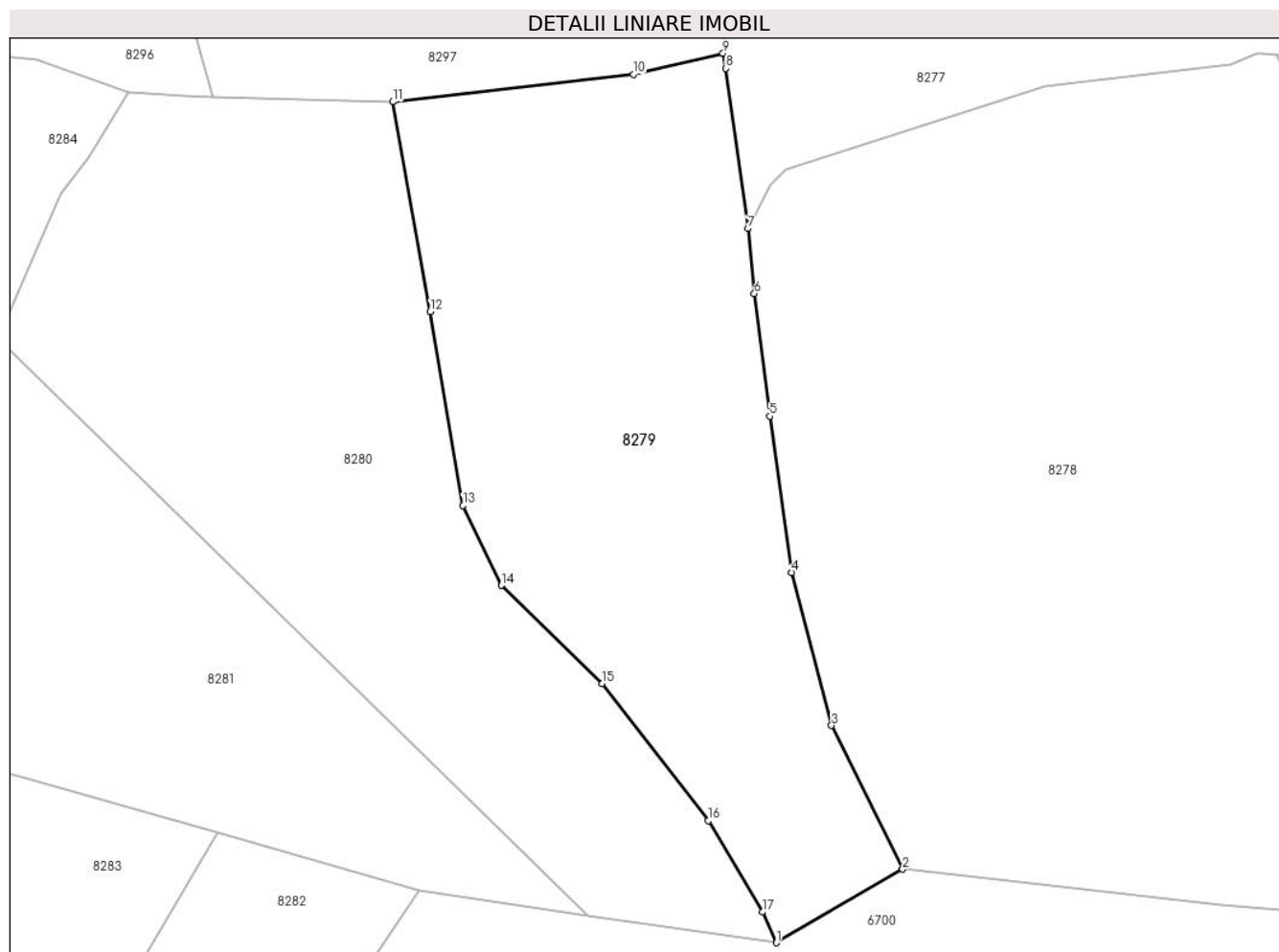
Inscrieri privind dezmembramintele dreptului de proprietate, drepturi reale de garanție și sarcini	Referințe
NU SUNT	

Anexa Nr. 1 La Partea I

Teren

Nr cadastral	Suprafața (mp)*	Observații / Referințe
	5.007	

* Suprafața este determinată în planul de proiecție Stereo 70.



Date referitoare la teren

Crt	Categorie folosință	Intra vilan	Suprafața (mp)	Tarla	Parcelă	Nr. topo	Observații / Referințe
1	faneata	NU	5.007	-	-	-	

Lungime Segmente

1) Valorile lungimilor segmentelor sunt obținute din proiecție în plan.

Punct început	X / Y	Punct sfârșit	X / Y	Lungime segment (** (m)
1	577.281,658 632.364,201	2	577.300,303 632.375,073	21.583
2	577.300,303 632.375,073	3	577.289,801 632.396,32	23.701
3	577.289,801 632.396,32	4	577.283,89 632.418,94	23.38
4	577.283,89 632.418,94	5	577.280,644 632.442,018	23.305
5	577.280,644 632.442,018	6	577.278,38 632.460,134	18.257

Punct început	X / Y	Punct sfârșit	X / Y	Lungime segment (** (m)
6	577.278,38 632.460,134	7	577.277,438 632.469,754	9.666
7	577.277,438 632.469,754	8	577.274,189 632.493,432	23.9
8	577.274,189 632.493,432	9	577.273,736 632.495,663	2.277
9	577.273,736 632.495,663	10	577.260,518 632.492,529	13.584
10	577.260,518 632.492,529	11	577.224,906 632.488,485	35.841
11	577.224,906 632.488,485	12	577.230,449 632.457,48	31.497
12	577.230,449 632.457,48	13	577.235,311 632.428,803	29.086
13	577.235,311 632.428,803	14	577.240,967 632.417,023	13.067
14	577.240,967 632.417,023	15	577.255,891 632.402,513	20.815
15	577.255,891 632.402,513	16	577.271,589 632.382,248	25.634
16	577.271,589 632.382,248	17	577.279,564 632.368,736	15.69
17	577.279,564 632.368,736	1	577.281,658 632.364,201	4.995

** Lungimile segmentelor sunt determinate în planul de proiecție Stereo 70 și sunt rotunjite la 1 milimetru.

*** Distanța dintre puncte este formată din segmente cumulate ce sunt mai mici decât valoarea 1 milimetru.

**DATE DESPRE IMOBILUL NR. 8280**

Oficiul de Cadastru și Publicitate Imobiliară NEAMT
Biroul de Cadastru și Publicitate Imobiliară Targu-Neamt

A. Partea I. Descrierea imobilului

TEREN Extravilan

Adresa: Jud. Neamt

Nr. Crt	Nr cadastral Nr. topografic	Suprafața* (mp)	Observații / Referințe
A1		5.400	Sector cadastral:245 Teren neimprejmuit;

B. Partea II. Proprietari și acte

Inscrieri privitoare la dreptul de proprietate și alte drepturi reale		Referințe
/		
Act Administrativ nr. 1385, din 24/01/2023 emis de Primaria comunei Pipirig;		
B1	Inscrierea posesiei, drept de PROPRIETATE, dobandit prin Lege, cota actuala 1/1, cota initiala 1/1 1) DAVID ION 2) DAVID IOANA	A1

C. Partea III. SARCINI .

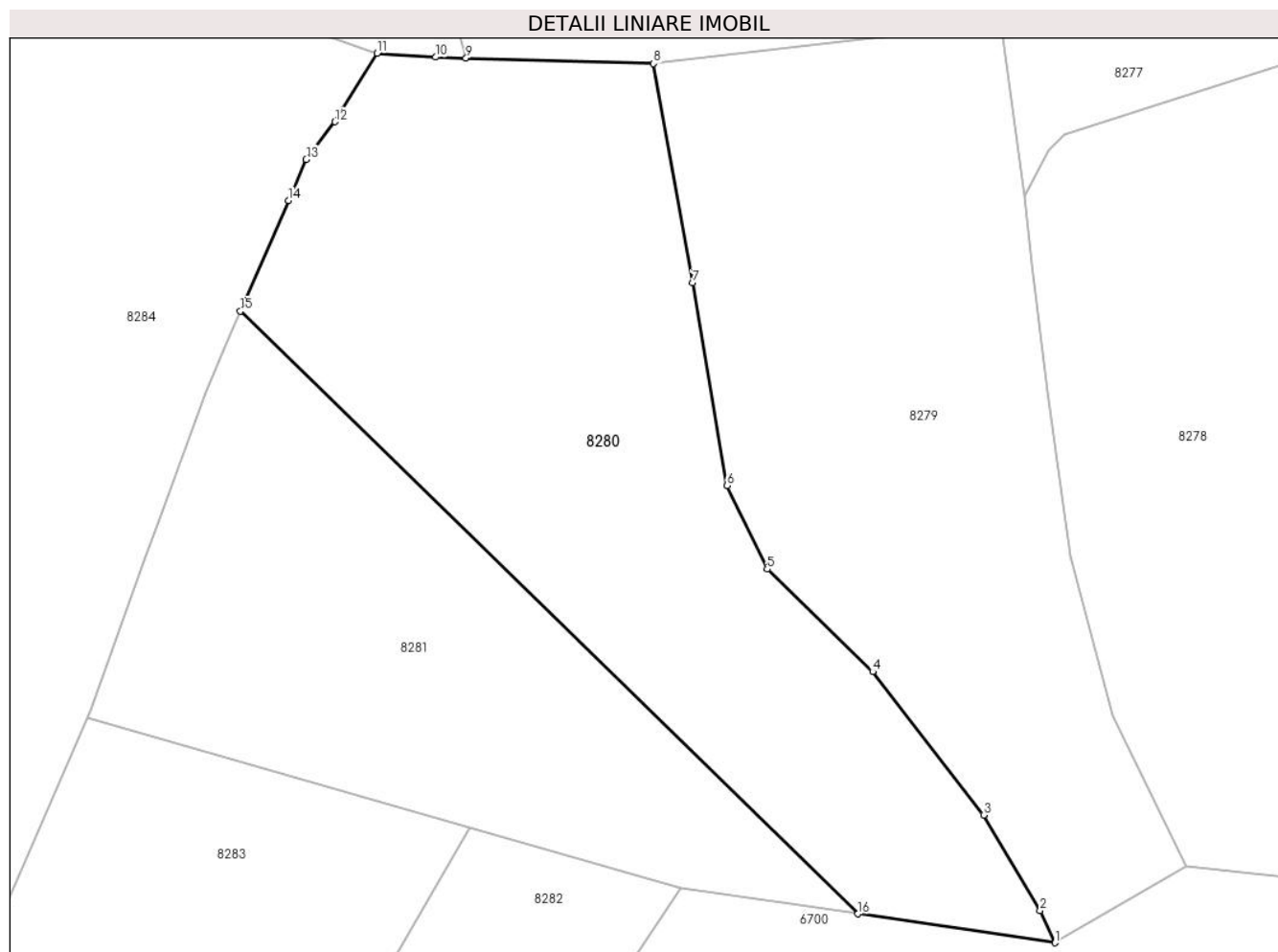
Inscrieri privind dezmembramintele dreptului de proprietate, drepturi reale de garanție și sarcini	Referințe
NU SUNT	

Anexa Nr. 1 La Partea I

Teren

Nr cadastral	Suprafața (mp)*	Observații / Referințe
	5.400	

* Suprafața este determinată în planul de proiecție Stereo 70.



Date referitoare la teren

Crt	Categorie folosință	Intravilan	Suprafața (mp)	Tarla	Parcelă	Nr. topo	Observații / Referințe
1	faneata	NU	5.400	-	-	-	

Lungime Segmente

1) Valorile lungimilor segmentelor sunt obținute din proiecție în plan.

Punct început	X / Y	Punct sfârșit	X / Y	Lungime segment (** (m)
1	577.281,658 632.364,201	2	577.279,564 632.368,736	4.995
2	577.279,564 632.368,736	3	577.271,589 632.382,248	15.69
3	577.271,589 632.382,248	4	577.255,891 632.402,513	25.634
4	577.255,891 632.402,513	5	577.240,967 632.417,023	20.815
5	577.240,967 632.417,023	6	577.235,311 632.428,803	13.067

Punct început	X / Y	Punct sfârșit	X / Y	Lungime segment (** (m)
6	577.235,311 632.428,803	7	577.230,449 632.457,48	29.086
7	577.230,449 632.457,48	8	577.224,906 632.488,485	31.497
8	577.224,906 632.488,485	9	577.198,369 632.489,245	26.548
9	577.198,369 632.489,245	10	577.194,083 632.489,367	4.288
10	577.194,083 632.489,367	11	577.185,777 632.489,929	8.325
11	577.185,777 632.489,929	12	577.179,849 632.480,239	11.359
12	577.179,849 632.480,239	13	577.175,781 632.474,921	6.696
13	577.175,781 632.474,921	14	577.173,265 632.469,126	6.318
14	577.173,265 632.469,126	15	577.166,472 632.453,477	17.06
15	577.166,472 632.453,477	16	577.253,762 632.368,271	121.982
16	577.253,762 632.368,271	1	577.281,658 632.364,201	28.191

** Lungimile segmentelor sunt determinate în planul de proiecție Stereo 70 și sunt rotunjite la 1 milimetru.

*** Distanța dintre puncte este formată din segmente cumulate ce sunt mai mici decât valoarea 1 milimetru.

**DATE DESPRE IMOBILUL NR. 8281**

Oficiul de Cadastru și Publicitate Imobiliară NEAMT
Biroul de Cadastru și Publicitate Imobiliară Targu-Neamt

A. Partea I. Descrierea imobilului

TEREN Extravilan

Adresa: Jud. Neamt

Nr. Crt	Nr cadastral Nr. topografic	Suprafața* (mp)	Observații / Referințe
A1		3.600	Sector cadastral:245 Teren neimprejmuit;

B. Partea II. Proprietari și acte

Inscrieri privitoare la dreptul de proprietate și alte drepturi reale		Referințe
/		
Act Administrativ nr. 1386, din 24/01/2023 emis de Primaria comunei Pipirig;		
B1	Inscrierea posesiei, drept de PROPRIETATE, dobandit prin Lege, cota actuala 1/1, cota initiala 1/1	A1
	1) NIȚĂ ION 2) NIȚĂ IULIANA	

C. Partea III. SARCINI .

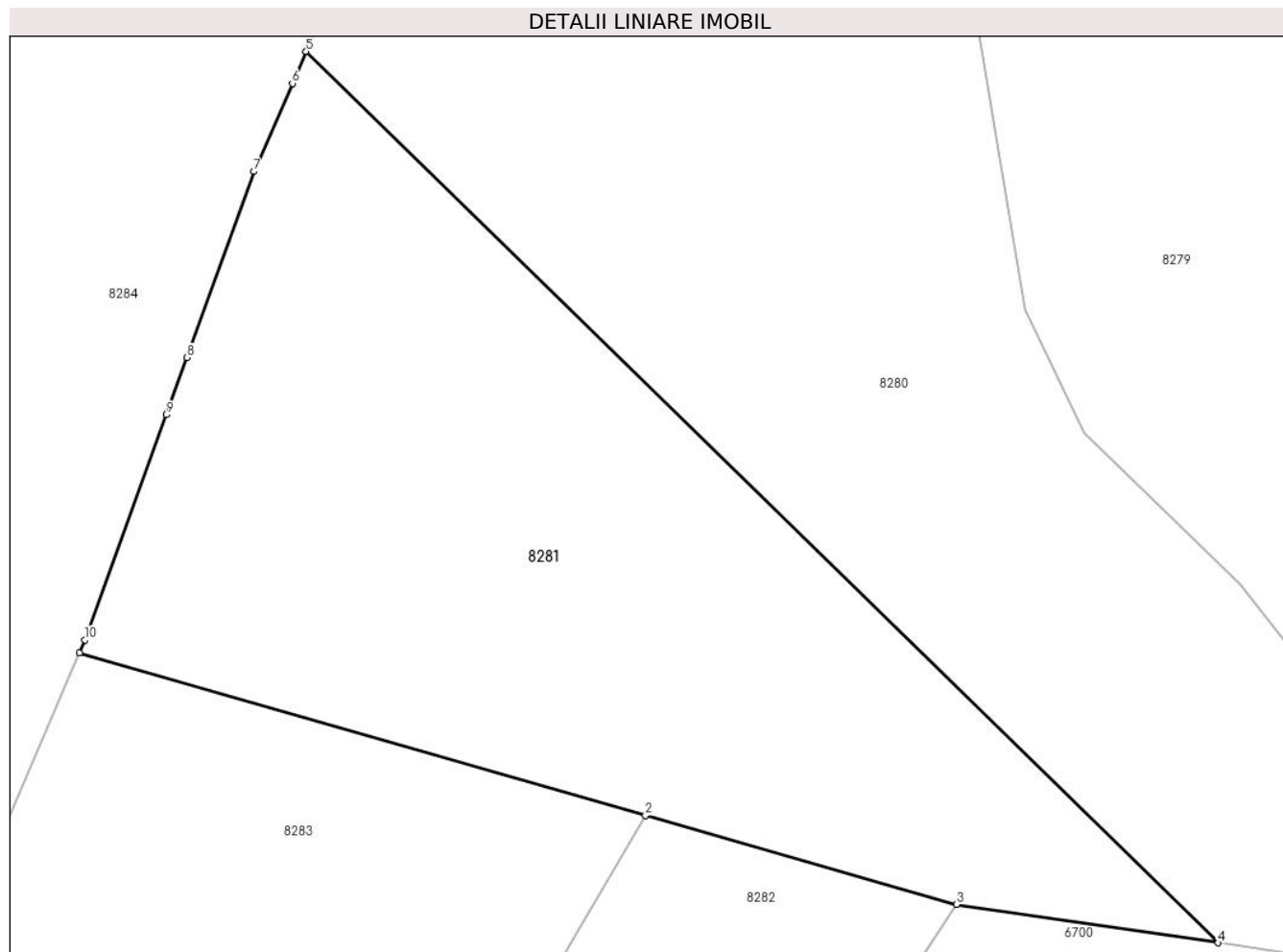
Inscrieri privind dezmembramintele dreptului de proprietate, drepturi reale de garanție și sarcini	Referințe
NU SUNT	

Anexa Nr. 1 La Partea I

Teren

Nr cadastral	Suprafața (mp)*	Observații / Referințe
	3.600	

* Suprafața este determinată în planul de proiecție Stereo 70.



Date referitoare la teren

Crt	Categorie folosință	Intravilan	Suprafața (mp)	Tarla	Parcelă	Nr. topo	Observații / Referințe
1	faneata	NU	3.600	-	-	-	

Lungime Segmente

1) Valorile lungimilor segmentelor sunt obținute din proiecție în plan.

Punct început	X / Y	Punct sfârșit	X / Y	Lungime segment (** (m)
1	577.144,749 632.395,964	2	577.198,941 632.380,449	56.369
2	577.198,941 632.380,449	3	577.228,715 632.371,925	30.97
3	577.228,715 632.371,925	4	577.253,762 632.368,271	25.312
4	577.253,762 632.368,271	5	577.166,472 632.453,477	121.982
5	577.166,472 632.453,477	6	577.165,148 632.450,426	3.326

Punct început	X / Y	Punct sfârșit	X / Y	Lungime segment (** (m)
6	577.165,148 632.450,426	7	577.161,488 632.441,995	9.191
7	577.161,488 632.441,995	8	577.155,056 632.424,219	18.904
8	577.155,056 632.424,219	9	577.153,075 632.418,743	5.823
9	577.153,075 632.418,743	10	577.145,288 632.397,222	22.886
10	577.145,288 632.397,222	1	577.144,749 632.395,964	1.369

** Lungimile segmentelor sunt determinate în planul de proiecție Stereo 70 și sunt rotunjite la 1 milimetru.

*** Distanța dintre puncte este formată din segmente cumulate ce sunt mai mici decât valoarea 1 milimetru.

**DATE DESPRE IMOBILUL NR. 8282**

Oficiul de Cadastru și Publicitate Imobiliară NEAMT
Biroul de Cadastru și Publicitate Imobiliară Targu-Neamt

A. Partea I. Descrierea imobilului

TEREN Extravilan

Adresa: Jud. Neamt

Nr. Crt	Nr cadastral Nr. topografic	Suprafața* (mp)	Observații / Referințe
A1		1.800	Sector cadastral:245 Teren neimpregmuit;

B. Partea II. Proprietari și acte

Inscrieri privitoare la dreptul de proprietate și alte drepturi reale		Referințe
/		
Act Administrativ nr. 1387, din 25/01/2023 emis de PRIMARIA COMUNEI PIPIRIG;		
B1	Inscrierea posesiei, drept de PROPRIETATE, dobandit prin Lege, cota actuala 1/1, cota initiala 1/1 1) DAVID VASILE 2) DAVID ANA	A1

C. Partea III. SARCINI .

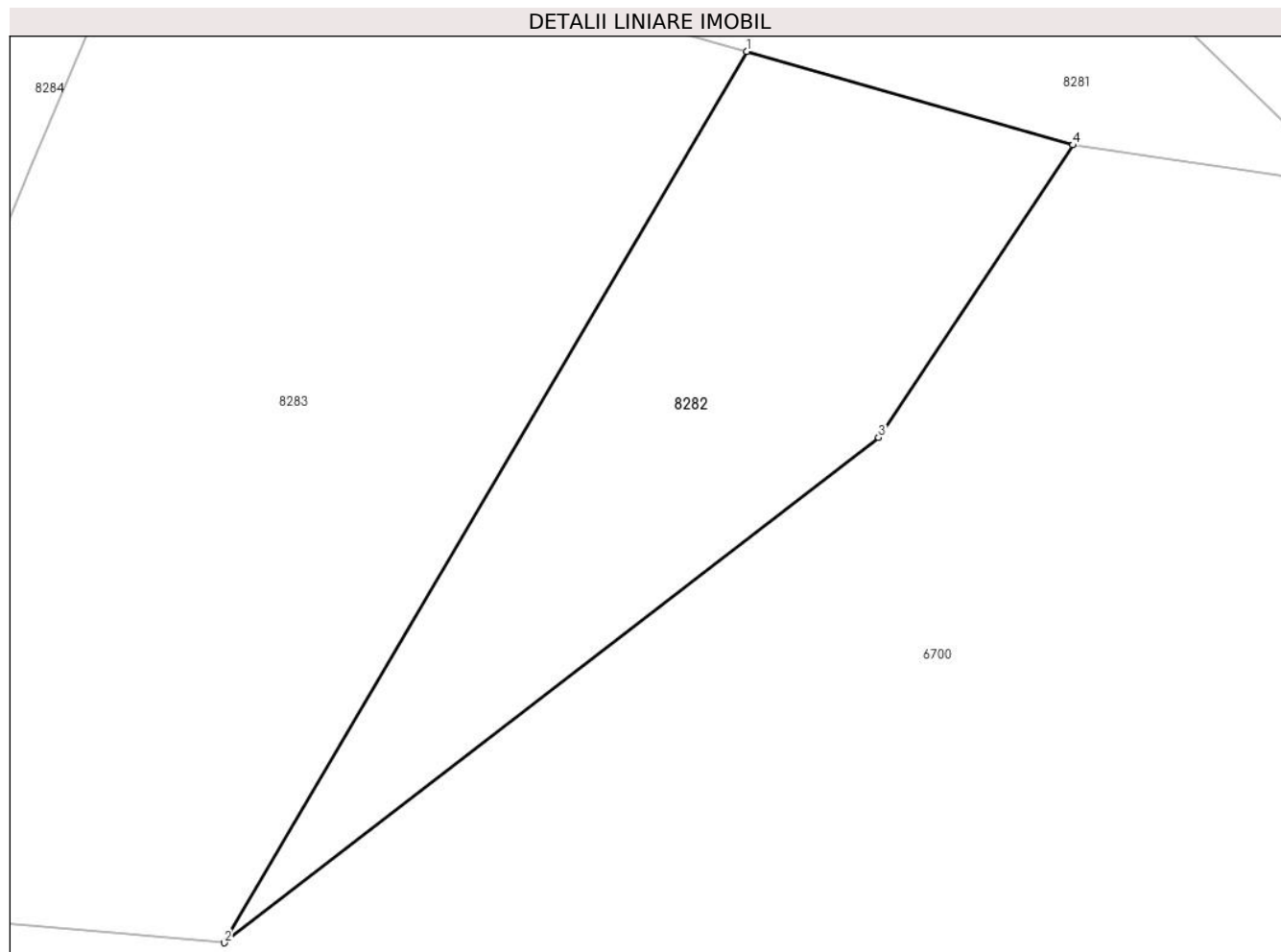
Inscrieri privind dezmembramintele dreptului de proprietate, drepturi reale de garanție și sarcini	Referințe
NU SUNT	

Anexa Nr. 1 La Partea I

Teren

Nr cadastral	Suprafața (mp)*	Observații / Referințe
	1.800	

* Suprafața este determinată în planul de proiecție Stereo 70.



Date referitoare la teren

Crt	Categorie folosință	Intravilan	Suprafața (mp)	Tarla	Parcelă	Nr. topo	Observații / Referințe
1	faneata	NU	1.800	-	-	-	

Lungime Segmente

1) Valorile lungimilor segmentelor sunt obținute din proiecție în plan.

Punct început	X / Y	Punct sfârșit	X / Y	Lungime segment (** (m)
1	577.198,941 632.380,449	2	577.151,296 632.299,22	94.171
2	577.151,296 632.299,22	3	577.210,983 632.345,261	75.381
3	577.210,983 632.345,261	4	577.228,715 632.371,925	32.022
4	577.228,715 632.371,925	1	577.198,941 632.380,449	30.97

** Lungimile segmentelor sunt determinate în planul de proiecție Stereo 70 și sunt rotunjite la 1 milimetru.

***** Distanţa dintre puncte este formată din segmente cumulate ce sunt mai mici decât valoarea 1 milimetru.**

**DATE DESPRE IMOBILUL NR. 8283**

Oficiul de Cadastru și Publicitate Imobiliară NEAMT
Biroul de Cadastru și Publicitate Imobiliară Targu-Neamt

A. Partea I. Descrierea imobilului

TEREN Extravilan

Adresa: Jud. Neamt

Nr. Crt	Nr cadastral Nr. topografic	Suprafața* (mp)	Observații / Referințe
A1		4.813	Sector cadastral:245 Teren neimprejmuit;

B. Partea II. Proprietari și acte

Inscrieri privitoare la dreptul de proprietate și alte drepturi reale		Referințe
/		
Act Administrativ nr. 1388, din 24/01/2023 emis de Primaria comunei Pipirig;		
B1	Inscrierea posesiei, drept de PROPRIETATE, dobandit prin Lege, cota actuala 1/1, cota initiala 1/1 1) DAVID DUMITRU 2) DAVID ELENA	A1

C. Partea III. SARCINI .

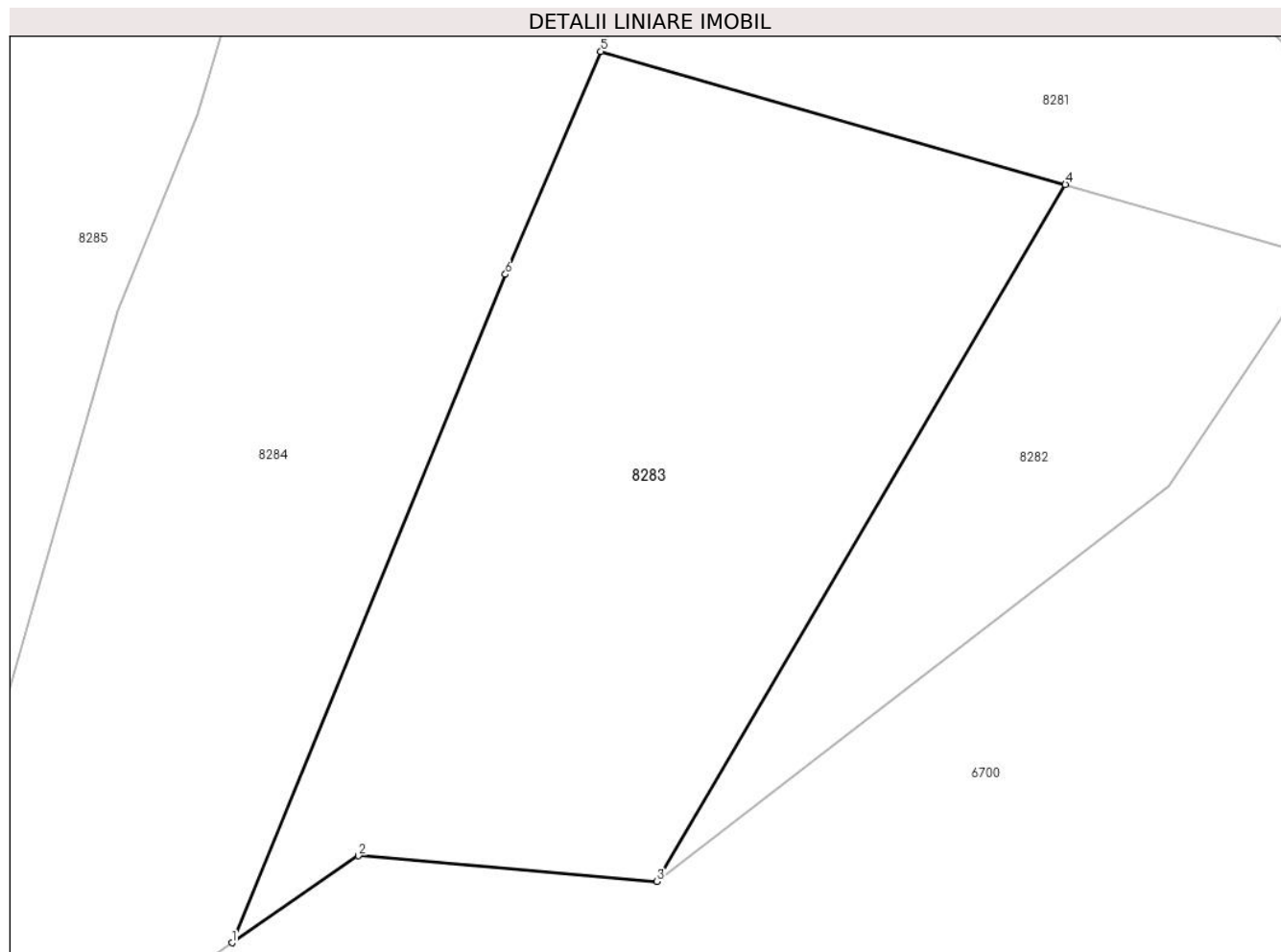
Inscrieri privind dezmembramintele dreptului de proprietate, drepturi reale de garanție și sarcini	Referințe
NU SUNT	

Anexa Nr. 1 La Partea I

Teren

Nr cadastral	Suprafața (mp)*	Observații / Referințe
	4.813	

* Suprafața este determinată în planul de proiecție Stereo 70.



Date referitoare la teren

Crt	Categorie folosință	Intra vilan	Suprafața (mp)	Tarla	Parcelă	Nr. topo	Observații / Referințe
1	faneata	NU	4.813	-	-	-	

Lungime Segmente

1) Valorile lungimilor segmentelor sunt obținute din proiecție în plan.

Punct început	X / Y	Punct sfârșit	X / Y	Lungime segment (** (m)
1	577.101,693 632.292,092	2	577.116,444 632.302,24	17.905
2	577.116,444 632.302,24	3	577.151,296 632.299,22	34.983
3	577.151,296 632.299,22	4	577.198,941 632.380,449	94.171
4	577.198,941 632.380,449	5	577.144,749 632.395,964	56.369
5	577.144,749 632.395,964	6	577.133,608 632.369,978	28.274

Punct început	X / Y	Punct sfârșit	X / Y	Lungime segment (** (m)
6	577.133,608 632.369,978	1	577.101,693 632.292,092	84.171

** Lungimile segmentelor sunt determinate în planul de proiecție Stereo 70 și sunt rotunjite la 1 milimetru.

*** Distanța dintre puncte este formată din segmente cumulate ce sunt mai mici decât valoarea 1 milimetru.

**DATE DESPRE IMOBILUL NR. 8284**

Oficiul de Cadastru și Publicitate Imobiliară NEAMT
Biroul de Cadastru și Publicitate Imobiliară Targu-Neamt

A. Partea I. Descrierea imobilului

TEREN Extravilan

Adresa: Jud. Neamt

Nr. Crt	Nr cadastral Nr. topografic	Suprafața* (mp)	Observații / Referințe
A1		9.629	Sector cadastral:245 Teren neimprejmuit;

B. Partea II. Proprietari și acte

Inscrieri privitoare la dreptul de proprietate și alte drepturi reale		Referințe
/		
Act Administrativ nr. 1389, din 24/01/2023 emis de PRIMARIA COMUNEI PIPIRIG;		
B1	Inscrierea posesiei, drept de PROPRIETATE, dobandit prin Lege, cota actuala 1/1, cota initiala 1/1 1) CURCĂ MIHAI 2) CURCĂ RODICA	A1

C. Partea III. SARCINI .

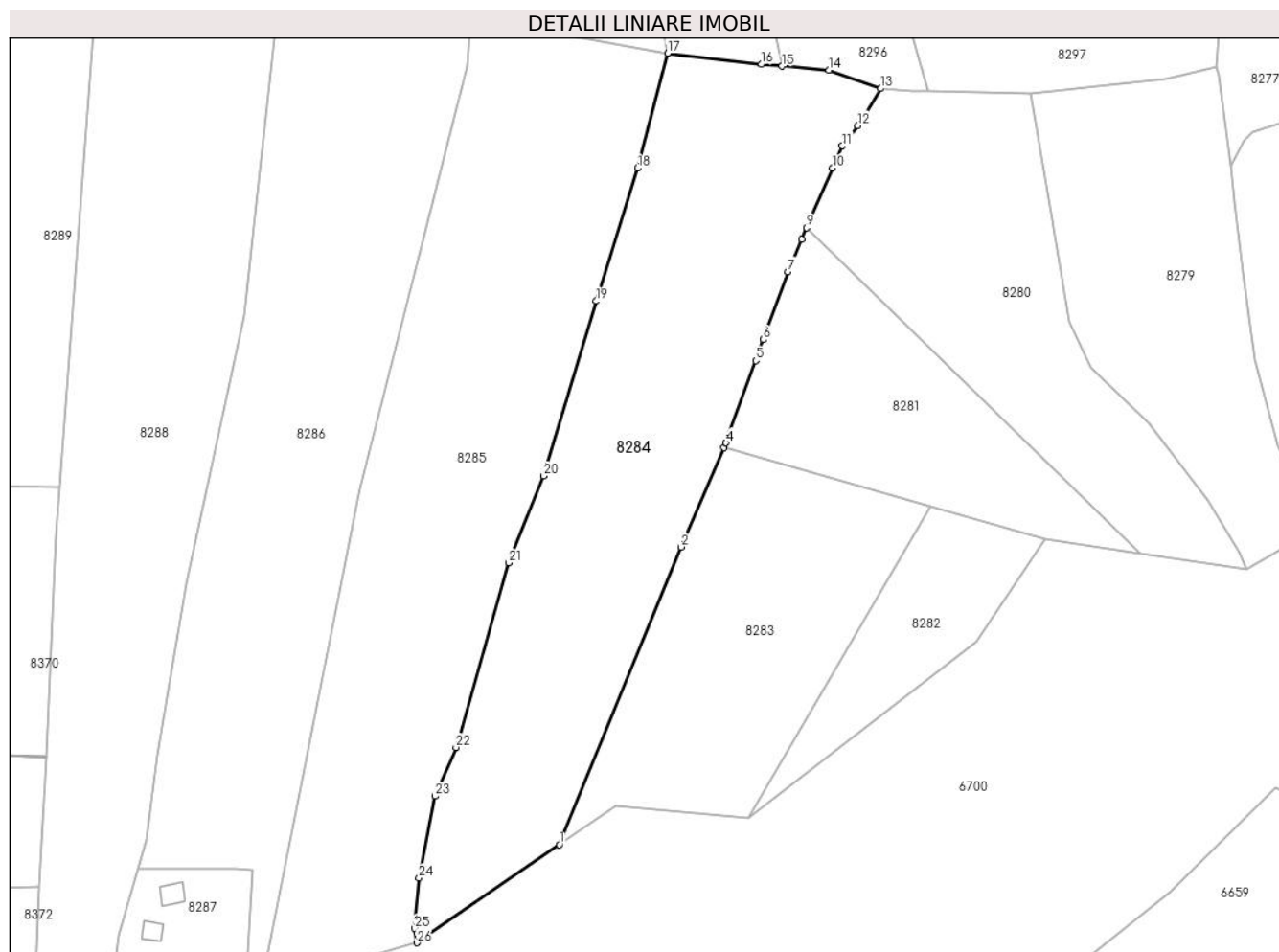
Inscrieri privind dezmembramintele dreptului de proprietate, drepturi reale de garanție și sarcini	Referințe
NU SUNT	

Anexa Nr. 1 La Partea I

Teren

Nr cadastral	Suprafața (mp)*	Observații / Referințe
	9.629	

* Suprafața este determinată în planul de proiecție Stereo 70.



Date referitoare la teren

Crt	Categorie folosință	Intra vilan	Suprafața (mp)	Tarla	Parcelă	Nr. topo	Observații / Referințe
1	faneata	NU	9.629	-	-	-	

Lungime Segmente

1) Valorile lungimilor segmentelor sunt obținute din proiecție în plan.

Punct început	X / Y	Punct sfârșit	X / Y	Lungime segment (** (m)
1	577.101,693 632.292,092	2	577.133,608 632.369,978	84.171
3	577.144,749 632.395,964	4	577.145,288 632.397,222	1.369
5	577.153,075 632.418,743	6	577.155,056 632.424,219	5.823
7	577.161,488 632.441,995	8	577.165,148 632.450,426	9.191
9	577.166,472 632.453,477	10	577.173,265 632.469,126	17.06

Punct început	X / Y	Punct sfârșit	X / Y	Lungime segment (** (m)
2	577.133,608 632.369,978	3	577.144,749 632.395,964	28.274
4	577.145,288 632.397,222	5	577.153,075 632.418,743	22.886
6	577.155,056 632.424,219	7	577.161,488 632.441,995	18.904
8	577.165,148 632.450,426	9	577.166,472 632.453,477	3.326
10	577.173,265 632.469,126	11	577.175,781 632.474,921	6.318

Punct început	X / Y	Punct sfârșit	X / Y	Lungime segment (** (m)
11	577.175,781 632.474,921	12	577.179,849 632.480,239	6.696
13	577.185,777 632.489,929	14	577.172,236 632.494,727	14.366
15	577.160,002 632.495,773	16	577.154,581 632.496,236	5.441
17	577.130,012 632.499,15	18	577.122,121 632.469,07	31.098
19	577.111,354 632.434,303	20	577.097,645 632.388,594	47.721
21	577.088,412 632.365,81	22	577.074,604 632.317,577	50.171
23	577.069,111 632.304,812	24	577.064,905 632.283,367	21.854
25	577.063,825 632.270,252	26	577.064,433 632.266,46	3.84

Punct început	X / Y	Punct sfârșit	X / Y	Lungime segment (** (m)
12	577.179,849 632.480,239	13	577.185,777 632.489,929	11.359
14	577.172,236 632.494,727	15	577.160,002 632.495,773	12.279
16	577.154,581 632.496,236	17	577.130,012 632.499,15	24.741
18	577.122,121 632.469,07	19	577.111,354 632.434,303	36.396
20	577.097,645 632.388,594	21	577.088,412 632.365,81	24.584
22	577.074,604 632.317,577	23	577.069,111 632.304,812	13.897
24	577.064,905 632.283,367	25	577.063,825 632.270,252	13.159
26	577.064,433 632.266,46	1	577.101,693 632.292,092	45.225

** Lungimile segmentelor sunt determinate în planul de proiecție Stereo 70 și sunt rotunjite la 1 milimetru.

*** Distanța dintre puncte este formată din segmente cumulate ce sunt mai mici decât valoarea 1 milimetru.

**DATE DESPRE IMOBILUL NR. 8285**

Oficiul de Cadastru și Publicitate Imobiliară NEAMT
Biroul de Cadastru și Publicitate Imobiliară Targu-Neamt

A. Partea I. Descrierea imobilului

TEREN Extravilan

Adresa: Jud. Neamt

Nr. Crt	Nr cadastral Nr. topografic	Suprafața* (mp)	Observații / Referințe
A1		10.787	Sector cadastral:245 Teren neimpregmuit;

B. Partea II. Proprietari și acte

Inscrieri privitoare la dreptul de proprietate și alte drepturi reale		Referințe
/		
Act Administrativ nr. 1390, din 24/01/2023 emis de Primaria comunei Pipirig;		
B1	Inscrierea posesiei, drept de PROPRIETATE, dobandit prin Lege, cota actuala 1/1, cota initiala 1/1 1) MARC MIHAI 2) MARC IOANA	A1

C. Partea III. SARCINI .

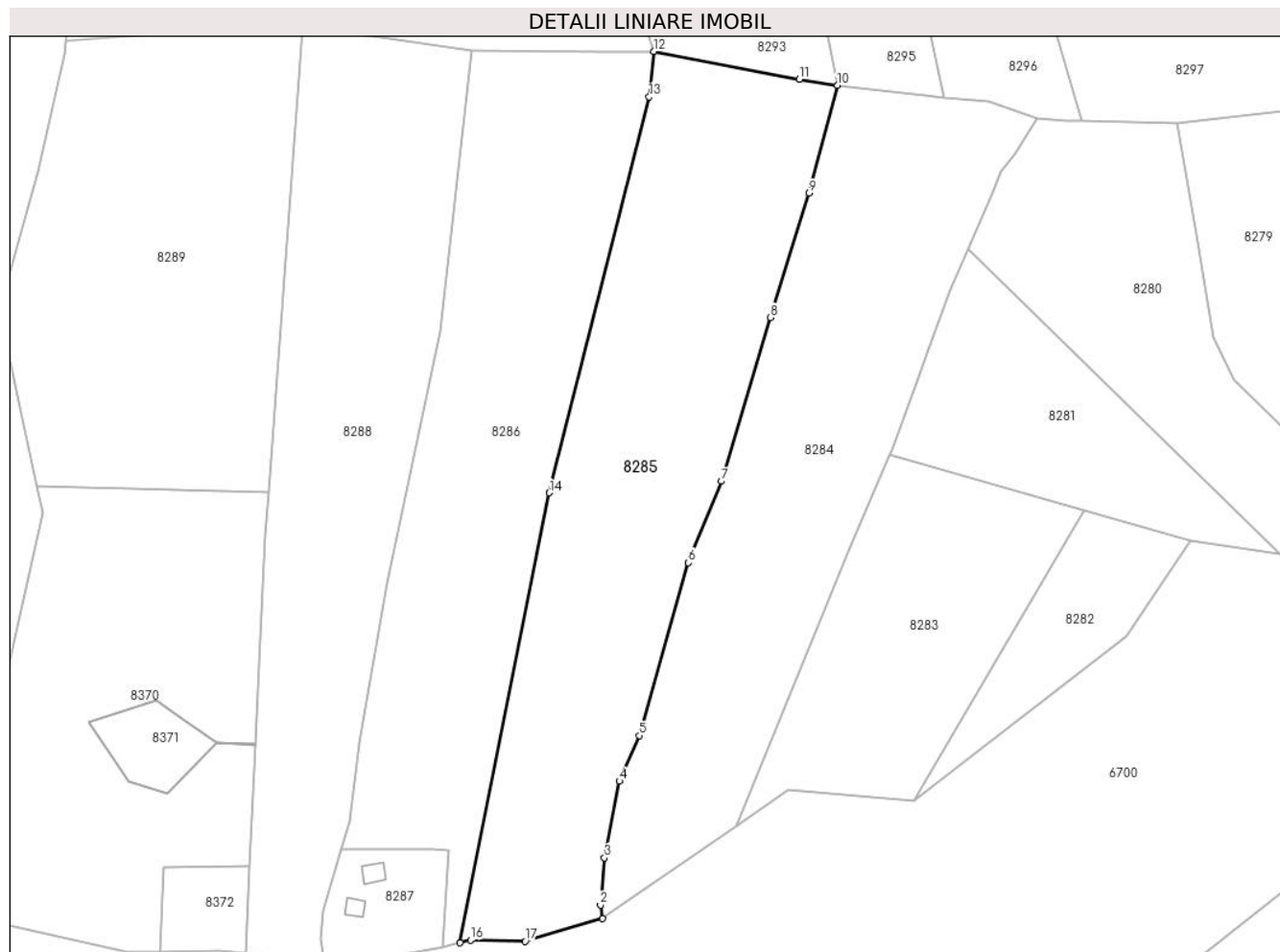
Inscrieri privind dezmembramintele dreptului de proprietate, drepturi reale de garanție și sarcini	Referințe
NU SUNT	

Anexa Nr. 1 La Partea I

Teren

Nr cadastral	Suprafața (mp)*	Observații / Referințe
	10.787	

* Suprafața este determinată în planul de proiecție Stereo 70.



Date referitoare la teren

Crt	Categorie folosință	Intra vilan	Suprafața (mp)	Tarla	Parcelă	Nr. topo	Observații / Referințe
1	faneata	NU	10.787	-	-	-	

Lungime Segmente

1) Valorile lungimilor segmentelor sunt obținute din proiecție în plan.

Punct început	X / Y	Punct sfârșit	X / Y	Lungime segment (** (m)
1	577.064,433 632.266,46	2	577.063,825 632.270,252	3.84
2	577.063,825 632.270,252	3	577.064,905 632.283,367	13.159
3	577.064,905 632.283,367	4	577.069,111 632.304,812	21.854
4	577.069,111 632.304,812	5	577.074,604 632.317,577	13.897
5	577.074,604 632.317,577	6	577.088,412 632.365,81	50.171

Punct început	X / Y	Punct sfârșit	X / Y	Lungime segment (** (m)
6	577.088,412 632.365,81	7	577.097,645 632.388,594	24.584
7	577.097,645 632.388,594	8	577.111,354 632.434,303	47.721
8	577.111,354 632.434,303	9	577.122,121 632.469,07	36.396
9	577.122,121 632.469,07	10	577.130,012 632.499,15	31.098
10	577.130,012 632.499,15	11	577.119,449 632.500,898	10.707
11	577.119,449 632.500,898	12	577.078,674 632.508,637	41.503
12	577.078,674 632.508,637	13	577.077,443 632.495,924	12.772
13	577.077,443 632.495,924	14	577.049,532 632.385,36	114.033
14	577.049,532 632.385,36	15	577.024,543 632.259,695	128.125
15	577.024,543 632.259,695	16	577.027,46 632.260,446	3.012
16	577.027,46 632.260,446	17	577.042,72 632.260,096	15.264
17	577.042,72 632.260,096	1	577.064,433 632.266,46	22.626

** Lungimile segmentelor sunt determinate în planul de proiecție Stereo 70 și sunt rotunjite la 1 milimetru.

*** Distanța dintre puncte este formată din segmente cumulate ce sunt mai mici decât valoarea 1 milimetru.

**DATE DESPRE IMOBILUL NR. 8286**

Oficiul de Cadastru și Publicitate Imobiliară NEAMT
Biroul de Cadastru și Publicitate Imobiliară Targu-Neamt

A. Partea I. Descrierea imobilului

TEREN Extravilan

Adresa: Jud. Neamt

Nr. Crt	Nr cadastral Nr. topografic	Suprafața* (mp)	Observații / Referințe
A1		9.651	Sector cadastral:245 Teren neimprejmuit;

B. Partea II. Proprietari și acte

Inscrieri privitoare la dreptul de proprietate și alte drepturi reale		Referințe
/		
Act Administrativ nr. 1391, din 24/01/2023 emis de PRIMARIA COMUNEI PIPIRIG;		
B1	Inscrierea posesiei, drept de PROPRIETATE, dobandit prin Lege, cota actuala 1/1, cota initiala 1/1 1) ANTON VASILE 2) ANTON ELENA	A1

C. Partea III. SARCINI .

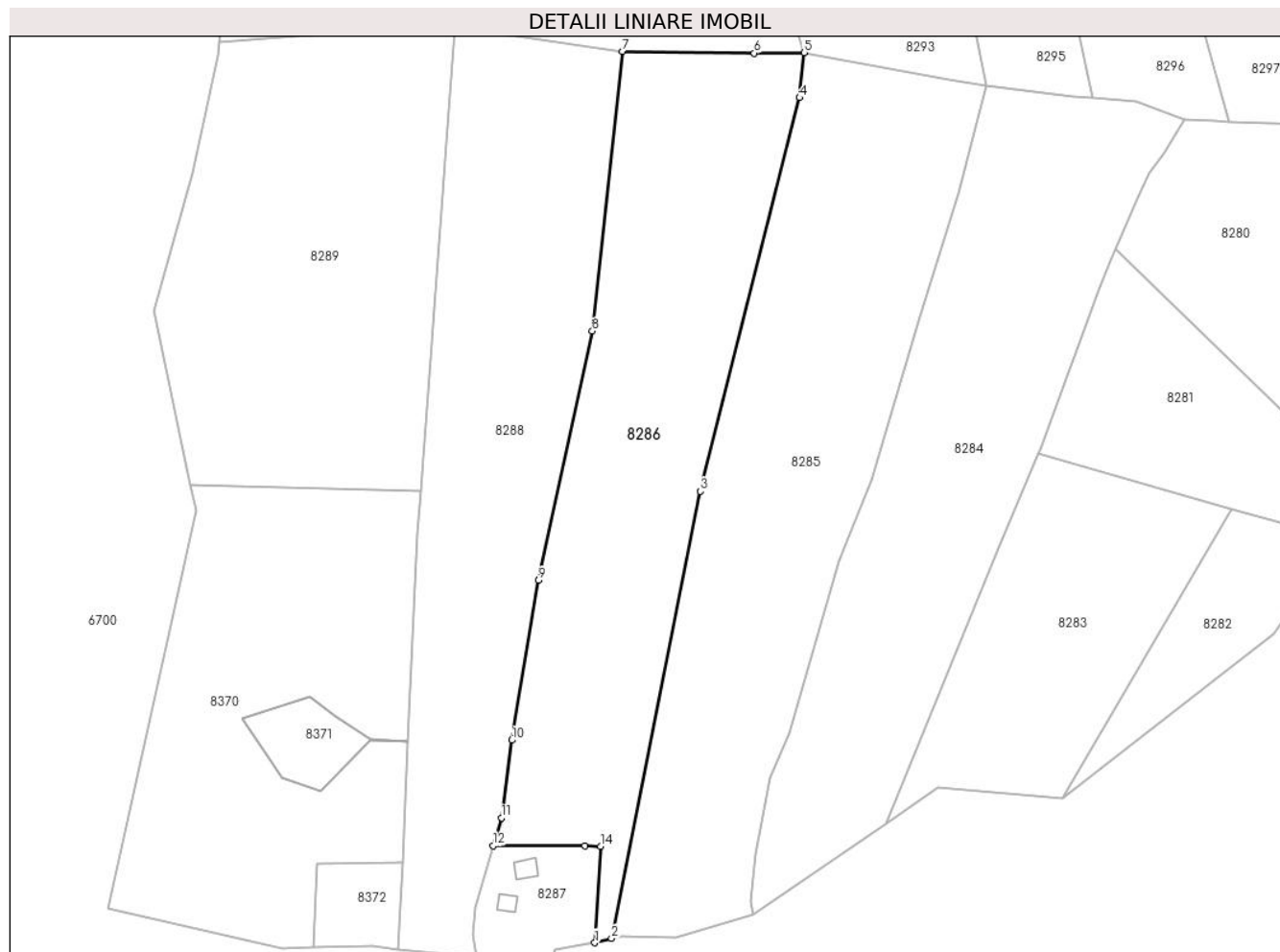
Inscrieri privind dezmembramintele dreptului de proprietate, drepturi reale de garanție și sarcini	Referințe
NU SUNT	

Anexa Nr. 1 La Partea I

Teren

Nr cadastral	Suprafața (mp)*	Observații / Referințe
	9.651	

* Suprafața este determinată în planul de proiecție Stereo 70.



Date referitoare la teren

Crt	Categorie folosință	Intravilan	Suprafața (mp)	Tarla	Parcelă	Nr. topo	Observații / Referințe
1	faneata	NU	9.651	-	-	-	

Lungime Segmente

1) Valorile lungimilor segmentelor sunt obținute din proiecție în plan.

Punct început	X / Y	Punct sfârșit	X / Y	Lungime segment (** (m)
1	577.019,847 632.258,487	2	577.024,543 632.259,695	4.849
2	577.024,543 632.259,695	3	577.049,532 632.385,36	128.125
3	577.049,532 632.385,36	4	577.077,443 632.495,924	114.033
4	577.077,443 632.495,924	5	577.078,674 632.508,637	12.772
5	577.078,674 632.508,637	6	577.064,661 632.508,452	14.014

Punct început	X / Y	Punct sfârșit	X / Y	Lungime segment (** (m)
6	577.064,661 632.508,452	7	577.027,655 632.508,952	37.009
7	577.027,655 632.508,952	8	577.019,105 632.430,377	79.039
8	577.019,105 632.430,377	9	577.004,039 632.360,336	71.643
9	577.004,039 632.360,336	10	576.996,427 632.315,433	45.544
10	576.996,427 632.315,433	11	576.993,527 632.293,571	22.054
11	576.993,527 632.293,571	12	576.991,291 632.285,794	8.092
12	576.991,291 632.285,794	13	577.017,076 632.285,751	25.785
13	577.017,076 632.285,751	14	577.021,395 632.285,584	4.322
14	577.021,395 632.285,584	1	577.019,847 632.258,487	27.141

** Lungimile segmentelor sunt determinate în planul de proiecție Stereo 70 și sunt rotunjite la 1 milimetru.

*** Distanța dintre puncte este formată din segmente cumulate ce sunt mai mici decât valoarea 1 milimetru.

**DATE DESPRE IMOBILUL NR. 8287**

Oficiul de Cadastru și Publicitate Imobiliară NEAMT
Biroul de Cadastru și Publicitate Imobiliară Targu-Neamt

A. Partea I. Descrierea imobilului

TEREN Extravilan

Adresa: Jud. Neamt

Nr. Crt	Nr cadastral Nr. topografic	Suprafața* (mp)	Observații / Referințe
A1		1.019	Sector cadastral:245 Teren neimpregmuit;

Construcții

Crt	Nr cadastral Nr. topografic	Adresa	Observații / Referințe
A1.1		Jud. Neamt	Nr. niveluri:1; S. construita la sol:24 mp;
A1.2		Jud. Neamt	Nr. niveluri:1; S. construita la sol:31 mp;

B. Partea II. Proprietari și acte

Inscrieri privitoare la dreptul de proprietate și alte drepturi reale		Referințe
/		
Act Administrativ nr. 1392, din 24/01/2023 emis de PRIMARIA COMUNEI PIPIRIG;		
B1	Inscrierea posesiei, drept de PROPRIETATE, dobandit prin Lege, cota actuala 1/1, cota initiala 1/1 1) MOȘNEAGU FLORENȚA-DIANA	A1
Act Administrativ nr. 1645, din 26/01/2023 emis de PRIMARIA COMUNEI PIPIRIG;		
B2	Intabulare, drept de PROPRIETATE, dobandit prin Lege, cota actuala 1/1, cota initiala 1/1 1) MOȘNEAGU FLORENȚA-DIANA	A1.1, A1.2

C. Partea III. SARCINI .

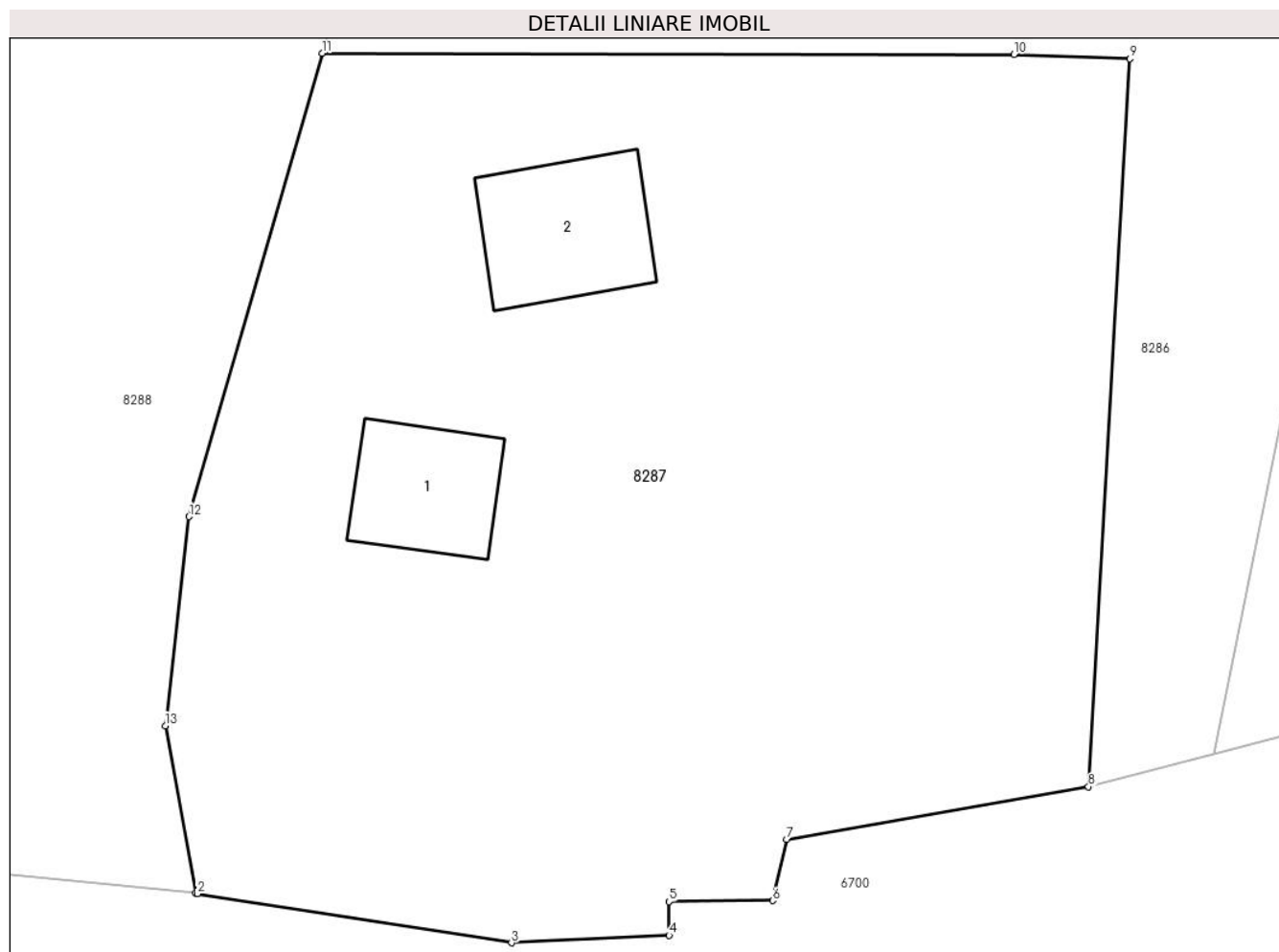
Inscrieri privind dezmembramintele dreptului de proprietate, drepturi reale de garanție și sarcini	Referințe
NU SUNT	

Anexa Nr. 1 La Partea I

Teren

Nr cadastral	Suprafața (mp)*	Observații / Referințe
	1.019	

* Suprafața este determinată în planul de proiecție Stereo 70.



Date referitoare la teren

Crt	Categorie folosință	Intravilan	Suprafața (mp)	Tarla	Parcelă	Nr. topo	Observații / Referințe
1	curți constructii	NU	310	-	-	-	
2	faneata	NU	709	-	-	-	

Date referitoare la construcții

Crt	Număr	Destinație construcție	Supraf. (mp)	Situație juridică	Observații / Referințe
A1.1		construcții de locuințe	24	Cu acte	Nr. niveluri:1; S. construita la sol:24 mp;
A1.2		construcții anexa	31	Cu acte	Nr. niveluri:1; S. construita la sol:31 mp;

Lungime Segmente

1) Valorile lungimilor segmentelor sunt obținute din proiecție în plan.

Punct început	X / Y	Punct sfârșit	X / Y	Lungime segment (** (m)
1	576.986,578 632.254,513	2	576.986,64 632.254,503	0.063
2	576.986,64 632.254,503	3	576.998,346 632.252,673	11.848

Punct început	X / Y	Punct sfârșit	X / Y	Lungime segment (** (m)
3	576.998,346 632.252,673	4	577.004,225 632.252,954	5.886
4	577.004,225 632.252,954	5	577.004,214 632.254,205	1.251
5	577.004,214 632.254,205	6	577.008,085 632.254,24	3.871
6	577.008,085 632.254,24	7	577.008,602 632.256,525	2.343
7	577.008,602 632.256,525	8	577.019,847 632.258,487	11.415
8	577.019,847 632.258,487	9	577.021,395 632.285,584	27.141
9	577.021,395 632.285,584	10	577.017,076 632.285,751	4.322
10	577.017,076 632.285,751	11	576.991,291 632.285,794	25.785
11	576.991,291 632.285,794	12	576.986,329 632.268,539	17.954
12	576.986,329 632.268,539	13	576.985,45 632.260,758	7.83
13	576.985,45 632.260,758	1	576.986,578 632.254,513	6.346

** Lungimile segmentelor sunt determinate în planul de proiecție Stereo 70 și sunt rotunjite la 1 milimetru.

*** Distanța dintre puncte este formată din segmente cumulate ce sunt mai mici decât valoarea 1 milimetru.

**DATE DESPRE IMOBILUL NR. 8288**

Oficiul de Cadastru și Publicitate Imobiliară NEAMT
Biroul de Cadastru și Publicitate Imobiliară Targu-Neamt

A. Partea I. Descrierea imobilului

TEREN Extravilan

Adresa: Jud. Neamt

Nr. Crt	Nr cadastral Nr. topografic	Suprafața* (mp)	Observații / Referințe
A1		9.523	Sector cadastral:245 Teren neimpregmuit;

B. Partea II. Proprietari și acte

Inscrieri privitoare la dreptul de proprietate și alte drepturi reale		Referințe
/		
Act Normativ nr. 7, din 13/03/1996 emis de GUVERNUL ROMANIEI;		
B1	Inscrierea provizorie, drept de PROPRIETATE, dobandit prin Lege, cota actuala 1/1, cota initiala 1/1 1) COMUNA PIPIRIG, CIF:99999999999999, PROPRIETAR NEIDENTIFICAT	A1

C. Partea III. SARCINI .

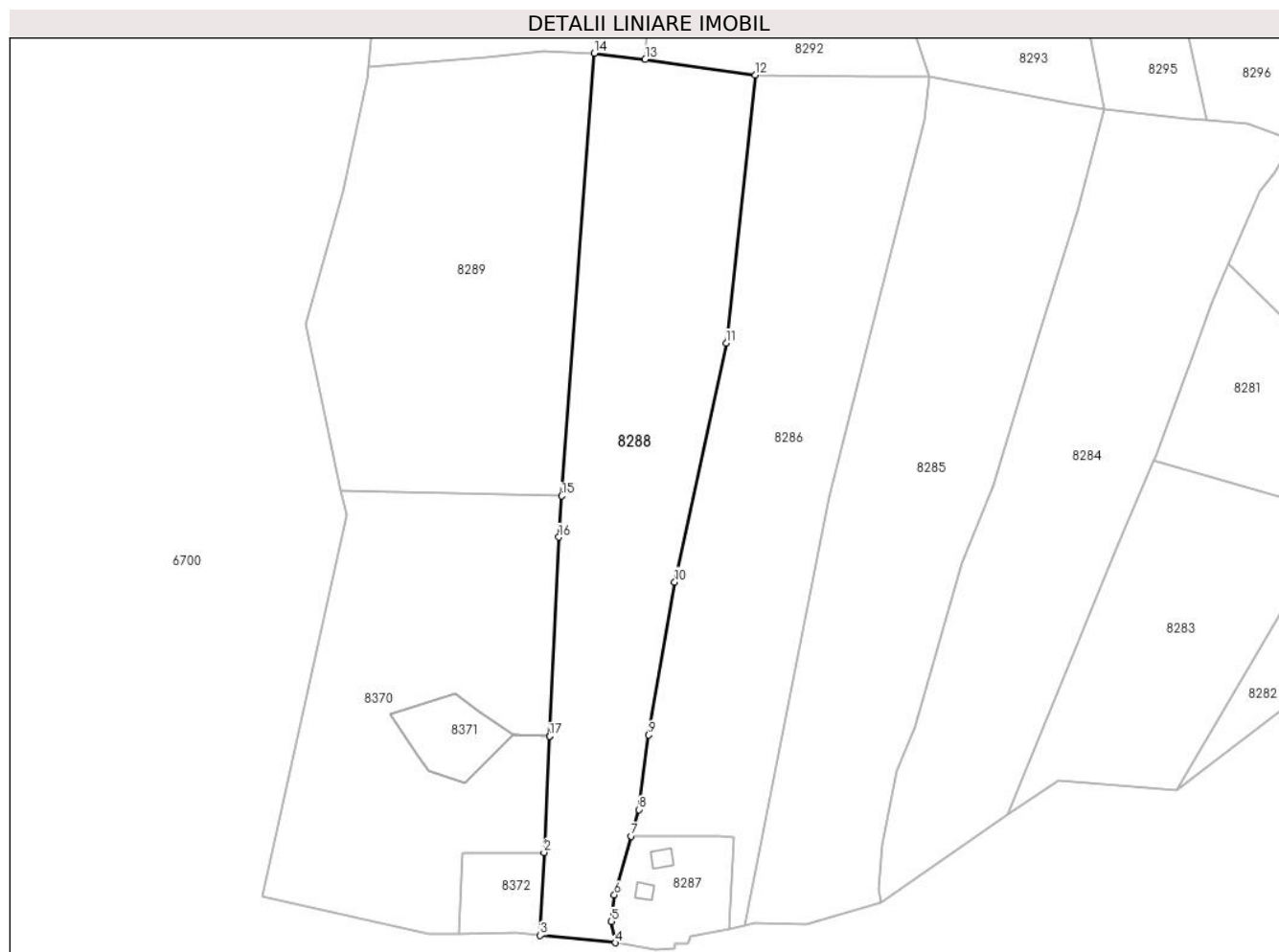
Inscrieri privind dezmembramintele dreptului de proprietate, drepturi reale de garanție și sarcini	Referințe
NU SUNT	

Anexa Nr. 1 La Partea I

Teren

Nr cadastral	Suprafața (mp)*	Observații / Referințe
	9.523	

* Suprafața este determinată în planul de proiecție Stereo 70.



Date referitoare la teren

Crt	Categorie folosință	Intravilan	Suprafața (mp)	Tarla	Parcelă	Nr. topo	Observații / Referințe
1	faneata	NU	9.523	-	-	-	

Lungime Segmente

1) Valorile lungimilor segmentelor sunt obținute din proiecție în plan.

Punct început	X / Y	Punct sfârșit	X / Y	Lungime segment (** (m)
1	576.967,252 632.315,021	2	576.965,655 632.280,985	34.073
2	576.965,655 632.280,985	3	576.964,516 632.256,701	24.311
3	576.964,516 632.256,701	4	576.986,578 632.254,513	22.17
4	576.986,578 632.254,513	5	576.985,45 632.260,758	6.346
5	576.985,45 632.260,758	6	576.986,329 632.268,539	7.83

Punct început	X / Y	Punct sfârșit	X / Y	Lungime segment (** (m)
6	576.986,329 632.268,539	7	576.991,291 632.285,794	17.954
7	576.991,291 632.285,794	8	576.993,527 632.293,571	8.092
8	576.993,527 632.293,571	9	576.996,427 632.315,433	22.054
9	576.996,427 632.315,433	10	577.004,039 632.360,336	45.544
10	577.004,039 632.360,336	11	577.019,105 632.430,377	71.643
11	577.019,105 632.430,377	12	577.027,655 632.508,952	79.039
12	577.027,655 632.508,952	13	576.995,369 632.513,574	32.615
13	576.995,369 632.513,574	14	576.980,465 632.515,385	15.014
14	576.980,465 632.515,385	15	576.970,887 632.385,564	130.174
15	576.970,887 632.385,564	16	576.969,995 632.373,481	12.116
16	576.969,995 632.373,481	17	576.967,254 632.315,071	58.474
17	576.967,254 632.315,071	1	576.967,252 632.315,021	0.05

** Lungimile segmentelor sunt determinate în planul de proiecție Stereo 70 și sunt rotunjite la 1 milimetru.

*** Distanța dintre puncte este formată din segmente cumulate ce sunt mai mici decât valoarea 1 milimetru.

**DATE DESPRE IMOBILUL NR. 8289**

Oficiul de Cadastru și Publicitate Imobiliară NEAMT
Biroul de Cadastru și Publicitate Imobiliară Targu-Neamt

A. Partea I. Descrierea imobilului

TEREN Extravilan

Adresa: Jud. Neamt

Nr. Crt	Nr cadastral Nr. topografic	Suprafața* (mp)	Observații / Referințe
A1		9.138	Sector cadastral:245 Teren neimprejmuit;

B. Partea II. Proprietari și acte

Inscrieri privitoare la dreptul de proprietate și alte drepturi reale		Referințe
/		
Act Administrativ nr. 1393, din 24/01/2023 emis de Primaria comunei Pipirig;		
B1	Inscrierea posesiei, drept de PROPRIETATE, dobandit prin Lege, cota actuala 1/1, cota initiala 1/1 1) NIȚĂ ION 2) NIȚĂ IULIANA	A1

C. Partea III. SARCINI .

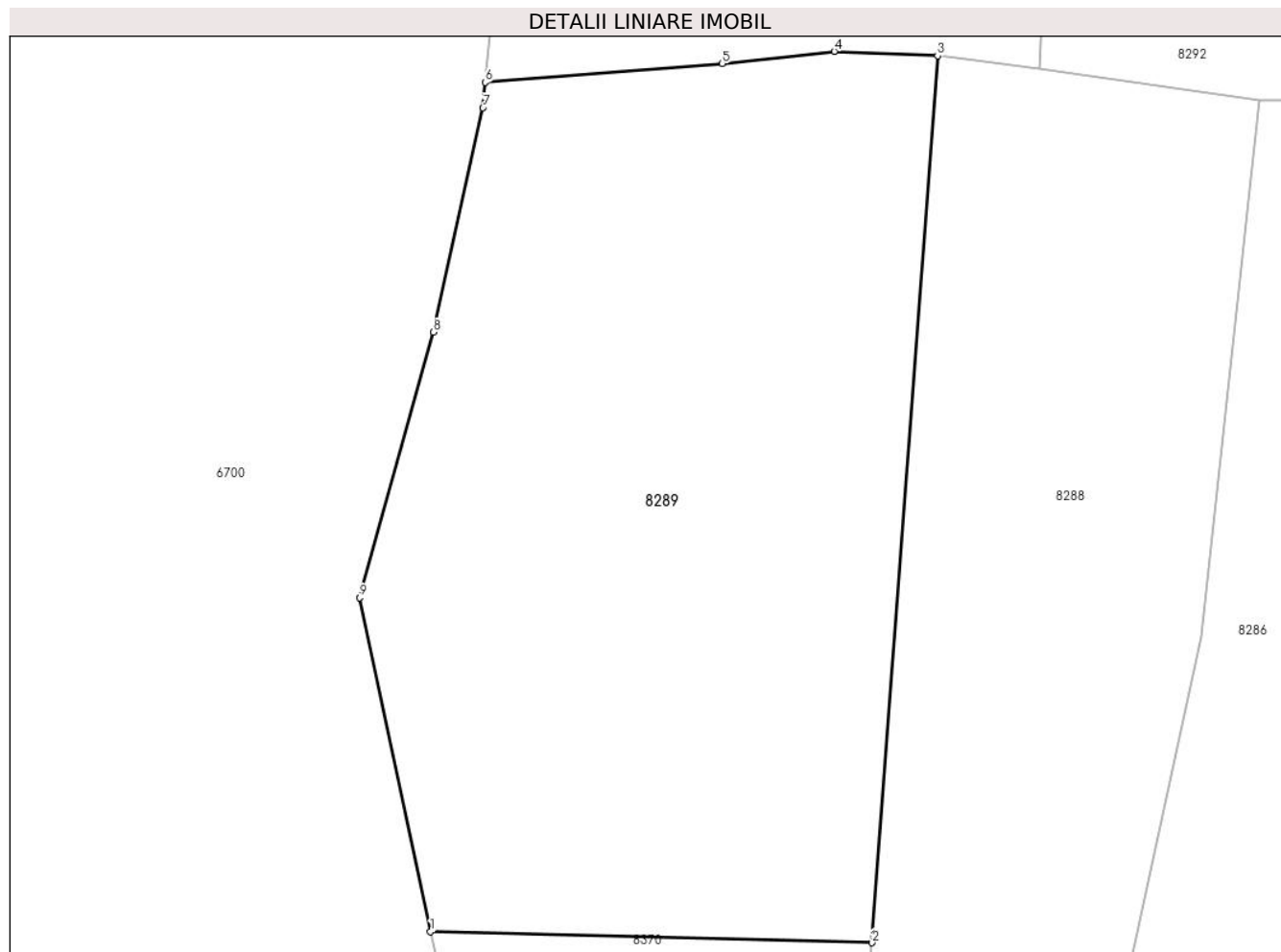
Inscrieri privind dezmembramintele dreptului de proprietate, drepturi reale de garanție și sarcini	Referințe
NU SUNT	

Anexa Nr. 1 La Partea I

Teren

Nr cadastral	Suprafața (mp)*	Observații / Referințe
	9.138	

* Suprafața este determinată în planul de proiecție Stereo 70.



Date referitoare la teren

Crt	Categorie folosință	Intra vilan	Suprafața (mp)	Tarla	Parcelă	Nr. topo	Observații / Referințe
1	faneata	NU	9.138	-	-	-	

Lungime Segmente

1) Valorile lungimilor segmentelor sunt obținute din proiecție în plan.

Punct început	X / Y	Punct sfârșit	X / Y	Lungime segment (** (m)
1	576.906,169 632.387,17	2	576.970,887 632.385,564	64.738
2	576.970,887 632.385,564	3	576.980,465 632.515,385	130.174
3	576.980,465 632.515,385	4	576.965,317 632.516,029	15.162
4	576.965,317 632.516,029	5	576.948,904 632.514,243	16.51
5	576.948,904 632.514,243	6	576.914,188 632.511,511	34.823

Punct început	X / Y	Punct sfârșit	X / Y	Lungime segment (** (m)
6	576.914,188 632.511,511	7	576.913,833 632.507,803	3.725
7	576.913,833 632.507,803	8	576.906,593 632.474,923	33.668
8	576.906,593 632.474,923	9	576.895,808 632.436,086	40.307
9	576.895,808 632.436,086	1	576.906,169 632.387,17	50.001

** Lungimile segmentelor sunt determinate în planul de proiecție Stereo 70 și sunt rotunjite la 1 milimetru.

*** Distanța dintre puncte este formată din segmente cumulate ce sunt mai mici decât valoarea 1 milimetru.

**DATE DESPRE IMOBILUL NR. 8290**

Oficiul de Cadastru și Publicitate Imobiliară NEAMT
Biroul de Cadastru și Publicitate Imobiliară Targu-Neamt

A. Partea I. Descrierea imobilului

TEREN Extravilan

Adresa: Jud. Neamt

Nr. Crt	Nr cadastral Nr. topografic	Suprafața* (mp)	Observații / Referințe
A1		5.452	Sector cadastral:245 Teren neimprejmuit;

B. Partea II. Proprietari și acte

Inscrieri privitoare la dreptul de proprietate și alte drepturi reale		Referințe
/		
Act Administrativ nr. 1394, din 24/01/2023 emis de PRIMARIA COMUNEI PIPIRIG;		
B1	Inscrierea posesiei, drept de PROPRIETATE, dobandit prin Lege, cota actuala 1/1, cota initiala 1/1 1) CURCĂ FLORICA 2) CURCĂ VASILE	A1

C. Partea III. SARCINI .

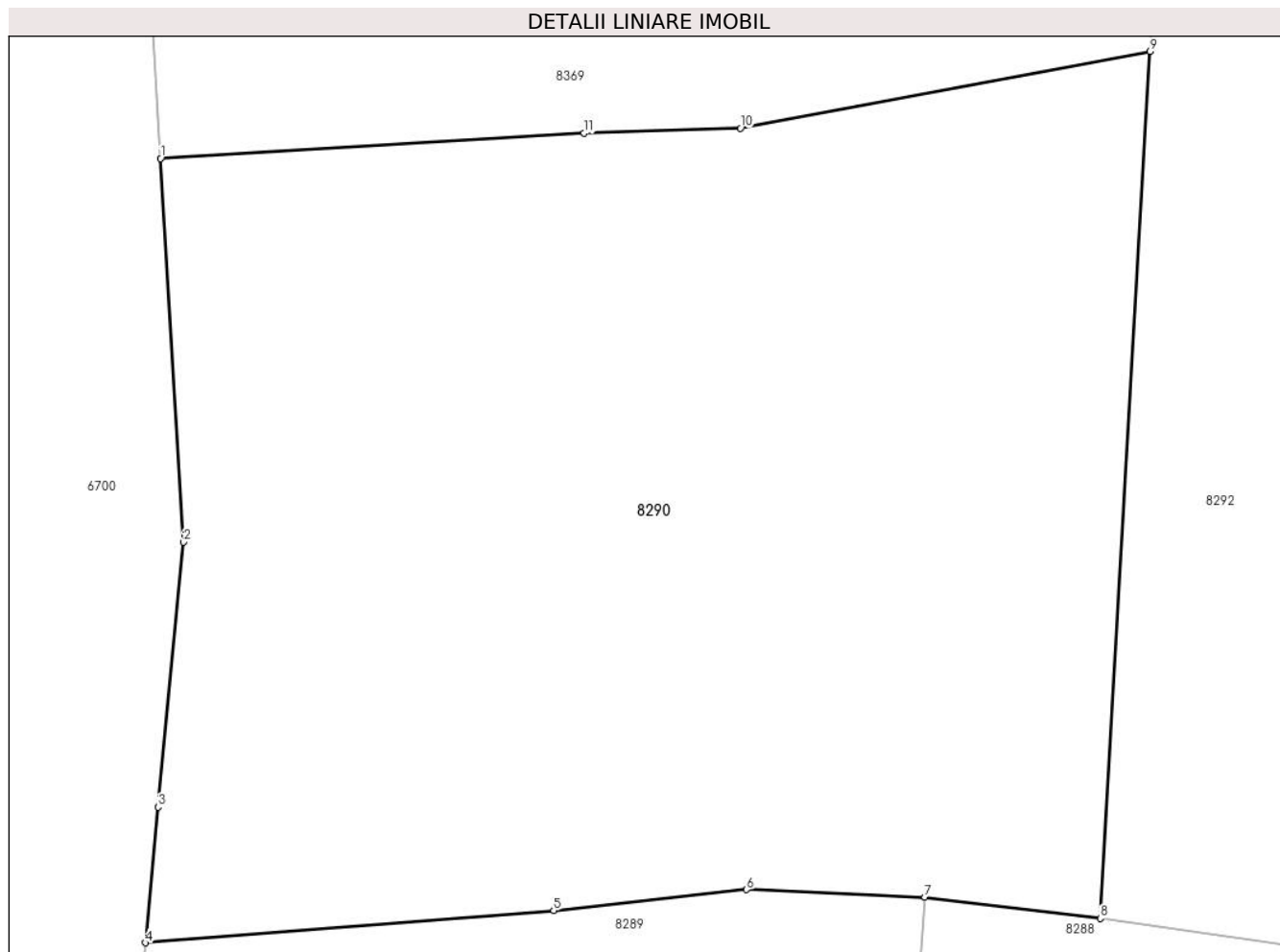
Inscrieri privind dezmembramintele dreptului de proprietate, drepturi reale de garanție și sarcini	Referințe
NU SUNT	

Anexa Nr. 1 La Partea I

Teren

Nr cadastral	Suprafața (mp)*	Observații / Referințe
	5.452	

* Suprafața este determinată în planul de proiecție Stereo 70.



Date referitoare la teren

Crt	Categorie folosință	Intravilan	Suprafața (mp)	Tarla	Parcelă	Nr. topo	Observații / Referințe
1	faneata	NU	5.452	-	-	-	

Lungime Segmente

1) Valorile lungimilor segmentelor sunt obținute din proiecție în plan.

Punct început	X / Y	Punct sfârșit	X / Y	Lungime segment (** (m)
1	576.915,488 632.578,091	2	576.917,442 632.545,522	32.628
2	576.917,442 632.545,522	3	576.915,29 632.523,029	22.596
3	576.915,29 632.523,029	4	576.914,188 632.511,511	11.571
4	576.914,188 632.511,511	5	576.948,904 632.514,243	34.823
5	576.948,904 632.514,243	6	576.965,317 632.516,029	16.51

Punct început	X / Y	Punct sfârșit	X / Y	Lungime segment (** (m)
6	576.965,317 632.516,029	7	576.980,465 632.515,385	15.162
7	576.980,465 632.515,385	8	576.995,369 632.513,574	15.014
8	576.995,369 632.513,574	9	576.999,619 632.587,186	73.735
9	576.999,619 632.587,186	10	576.964,79 632.580,659	35.435
10	576.964,79 632.580,659	11	576.951,502 632.580,252	13.294
11	576.951,502 632.580,252	1	576.915,488 632.578,091	36.079

** Lungimile segmentelor sunt determinate în planul de proiecție Stereo 70 și sunt rotunjite la 1 milimetru.

*** Distanța dintre puncte este formată din segmente cumulate ce sunt mai mici decât valoarea 1 milimetru.

**DATE DESPRE IMOBILUL NR. 8292**

Oficiul de Cadastru și Publicitate Imobiliară NEAMT
Biroul de Cadastru și Publicitate Imobiliară Targu-Neamt

A. Partea I. Descrierea imobilului

TEREN Extravilan

Adresa: Jud. Neamt

Nr. Crt	Nr cadastral Nr. topografic	Suprafața* (mp)	Observații / Referințe
A1		10.684	Sector cadastral:245 Teren neimprejmuit;

B. Partea II. Proprietari și acte

Inscrieri privitoare la dreptul de proprietate și alte drepturi reale		Referințe
/		
Act Administrativ nr. 1617, din 26/01/2023 emis de Primaria comunei Pipirig;		
B1	Inscrierea posesiei, drept de PROPRIETATE, dobandit prin Lege, cota actuala 1/1, cota initiala 1/1 1) GRIGORAȘ TRAIAN	A1

C. Partea III. SARCINI .

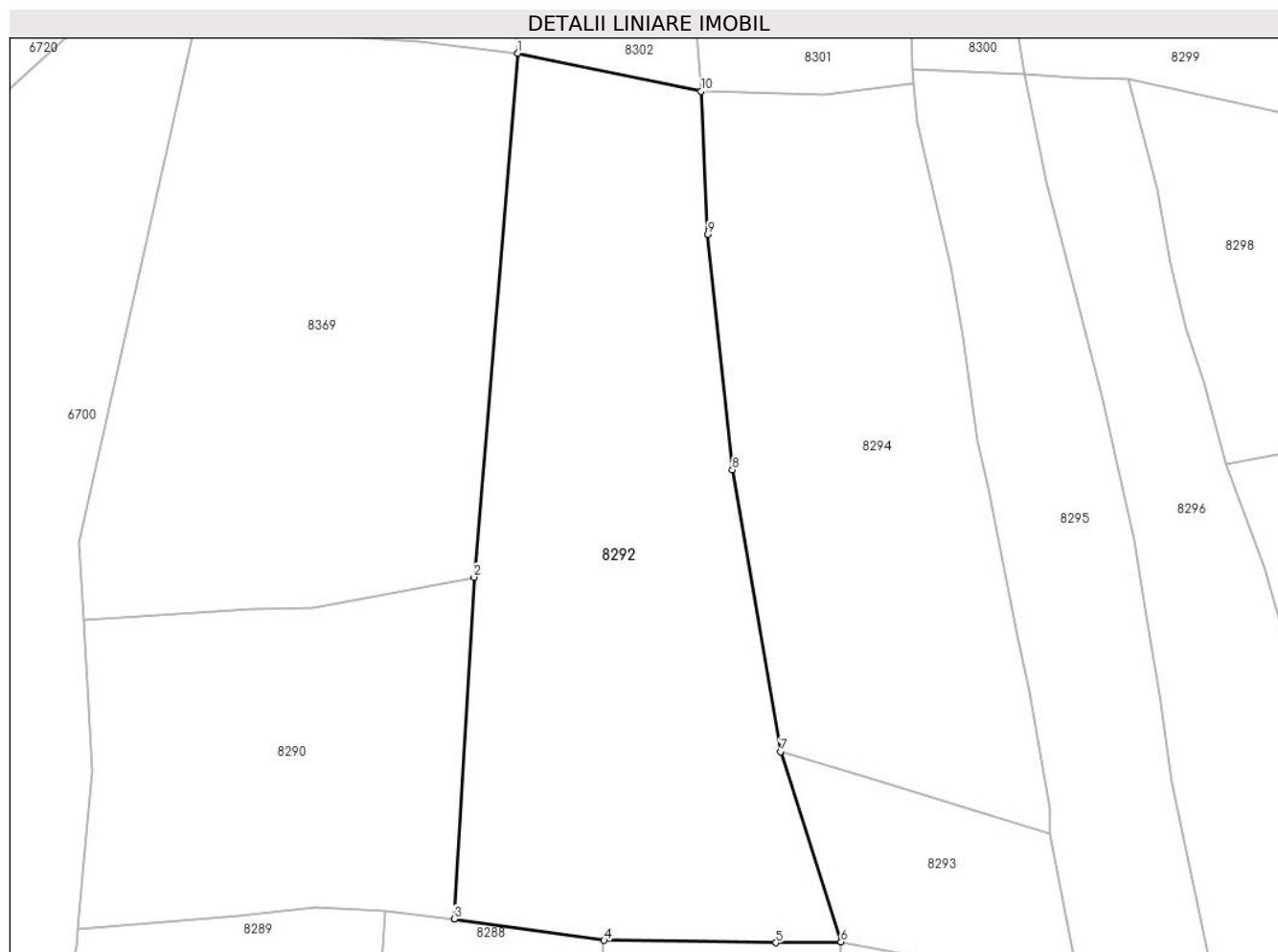
Inscrieri privind dezmembramintele dreptului de proprietate, drepturi reale de garanție și sarcini	Referințe
NU SUNT	

Anexa Nr. 1 La Partea I

Teren

Nr cadastral	Suprafața (mp)*	Observații / Referințe
	10.684	

* Suprafața este determinată în planul de proiecție Stereo 70.



Date referitoare la teren

Crt	Categorie folosință	Intra vilan	Suprafața (mp)	Tarla	Parcelă	Nr. topo	Observații / Referințe
1	faneata	NU	10.684	-	-	-	

Lungime Segmente

1) Valorile lungimilor segmentelor sunt obținute din proiecție în plan.

Punct început	X / Y	Punct sfârșit	X / Y	Lungime segment (** (m)
1	577.009,004 632.700,017	2	576.999,619 632.587,186	113.221
2	576.999,619 632.587,186	3	576.995,369 632.513,574	73.735
3	576.995,369 632.513,574	4	577.027,655 632.508,952	32.615
4	577.027,655 632.508,952	5	577.064,661 632.508,452	37.009
5	577.064,661 632.508,452	6	577.078,674 632.508,637	14.014

Punct început	X / Y	Punct sfârșit	X / Y	Lungime segment (** (m)
6	577.078,674 632.508,637	7	577.065,619 632.549,6	42.993
7	577.065,619 632.549,6	8	577.055,293 632.610,314	61.586
8	577.055,293 632.610,314	9	577.050,011 632.661,043	51.003
9	577.050,011 632.661,043	10	577.048,55 632.691,809	30.801
10	577.048,55 632.691,809	1	577.009,004 632.700,017	40.389

** Lungimile segmentelor sunt determinate în planul de proiecție Stereo 70 și sunt rotunjite la 1 milimetru.

*** Distanța dintre puncte este formată din segmente cumulate ce sunt mai mici decât valoarea 1 milimetru.

**DATE DESPRE IMOBILUL NR. 8293**

Oficiul de Cadastru și Publicitate Imobiliară NEAMT
 Biroul de Cadastru și Publicitate Imobiliară Targu-Neamt

A. Partea I. Descrierea imobilului

TEREN Extravilan

Adresa: Jud. Neamt

Nr. Crt	Nr cadastral Nr. topografic	Suprafața* (mp)	Observații / Referințe
A1		1.894	Sector cadastral:245 Teren neimprejmuit;

B. Partea II. Proprietari și acte

Inscrieri privitoare la dreptul de proprietate și alte drepturi reale		Referințe
/		
Act Normativ nr. 7, din 13/03/1996 emis de GUVERNUL ROMANIEI;		
B1	Inscrierea provizorie, drept de PROPRIETATE, dobandit prin Lege, cota actuala 1/1, cota initiala 1/1	A1
1) COMUNA PIPIRIG, CIF:99999999999999, PROPRIETAR NEIDENTIFICAT		

C. Partea III. SARCINI .

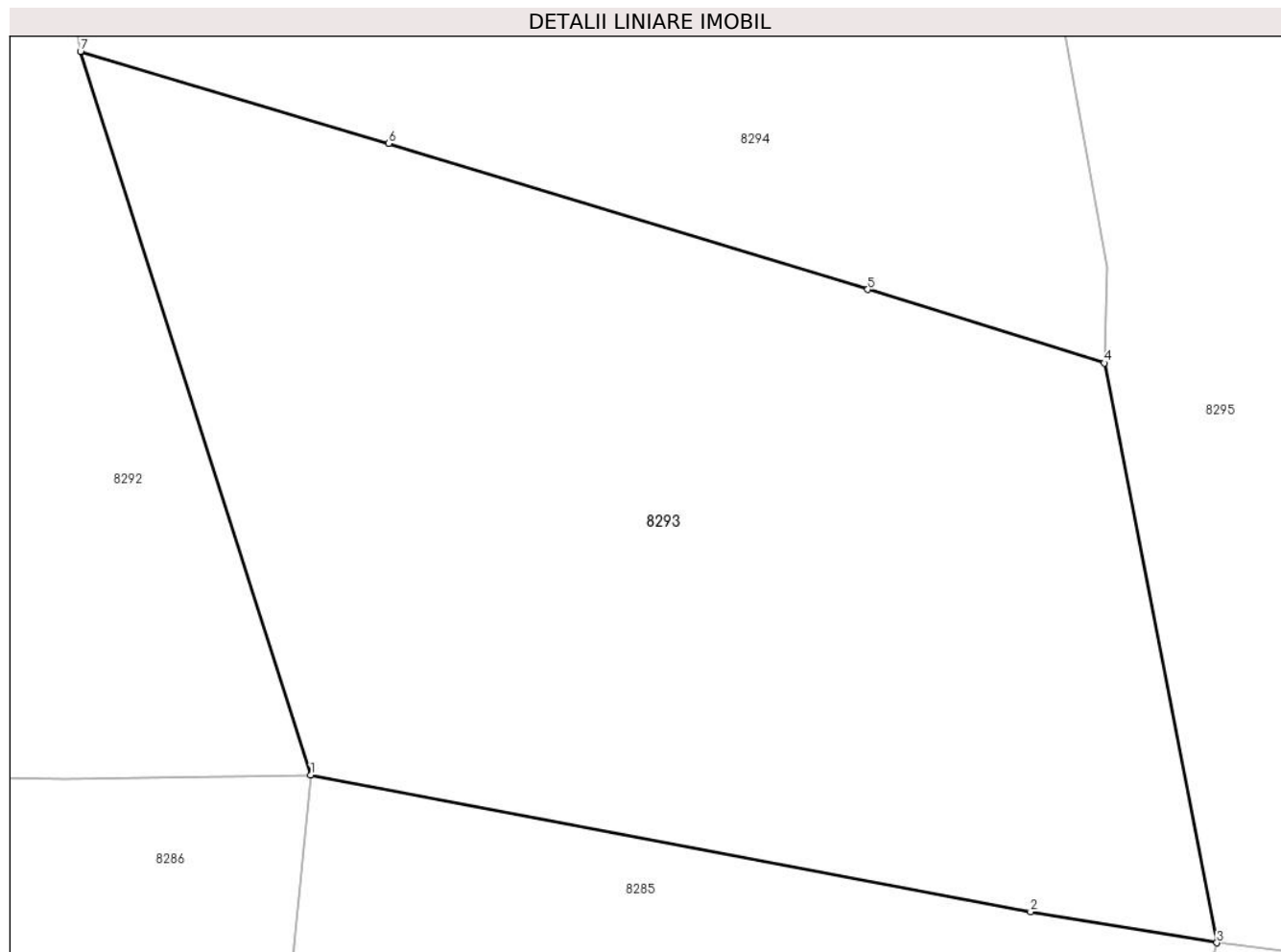
Inscrieri privind dezmembramintele dreptului de proprietate, drepturi reale de garanție și sarcini	Referințe
NU SUNT	

Anexa Nr. 1 La Partea I

Teren

Nr cadastral	Suprafața (mp)*	Observații / Referințe
	1.894	

* Suprafața este determinată în planul de proiecție Stereo 70.



Date referitoare la teren

Crt	Categorie folosință	Intra vilan	Suprafața (mp)	Tarla	Parcelă	Nr. topo	Observații / Referințe
1	faneata	NU	1.894	-	-	-	

Lungime Segmente

1) Valorile lungimilor segmentelor sunt obținute din proiecție în plan.

Punct început	X / Y	Punct sfârșit	X / Y	Lungime segment (** (m)
1	577.078,674 632.508,637	2	577.119,449 632.500,898	41.503
2	577.119,449 632.500,898	3	577.130,012 632.499,15	10.707
3	577.130,012 632.499,15	4	577.123,631 632.531,967	33.432
4	577.123,631 632.531,967	5	577.110,235 632.536,12	14.025
5	577.110,235 632.536,12	6	577.083,085 632.544,398	28.384

Punct început	X / Y	Punct sfârșit	X / Y	Lungime segment (** (m)
6	577.083,085 632.544,398	7	577.065,619 632.549,6	18.224
7	577.065,619 632.549,6	1	577.078,674 632.508,637	42.993

** Lungimile segmentelor sunt determinate în planul de proiecție Stereo 70 și sunt rotunjite la 1 milimetru.

*** Distanța dintre puncte este formată din segmente cumulate ce sunt mai mici decât valoarea 1 milimetru.

**DATE DESPRE IMOBILUL NR. 8294**

Oficiul de Cadastru și Publicitate Imobiliară NEAMT
Biroul de Cadastru și Publicitate Imobiliară Targu-Neamt

A. Partea I. Descrierea imobilului

TEREN Extravilan

Adresa: Jud. Neamt

Nr. Crt	Nr cadastral Nr. topografic	Suprafața* (mp)	Observații / Referințe
A1		7.993	Sector cadastral:245 Teren neimpregmuit;

B. Partea II. Proprietari și acte

Inscrieri privitoare la dreptul de proprietate și alte drepturi reale		Referințe
/		
Act Normativ nr. 7, din 13/03/1996 emis de GUVERNUL ROMANIEI;		
B1	Inscrierea provizorie, drept de PROPRIETATE, dobandit prin Lege, cota actuala 1/1, cota initiala 1/1 1) COMUNA PIPIRIG, CIF:99999999999999, PROPRIETAR NEIDENTIFICAT	A1

C. Partea III. SARCINI .

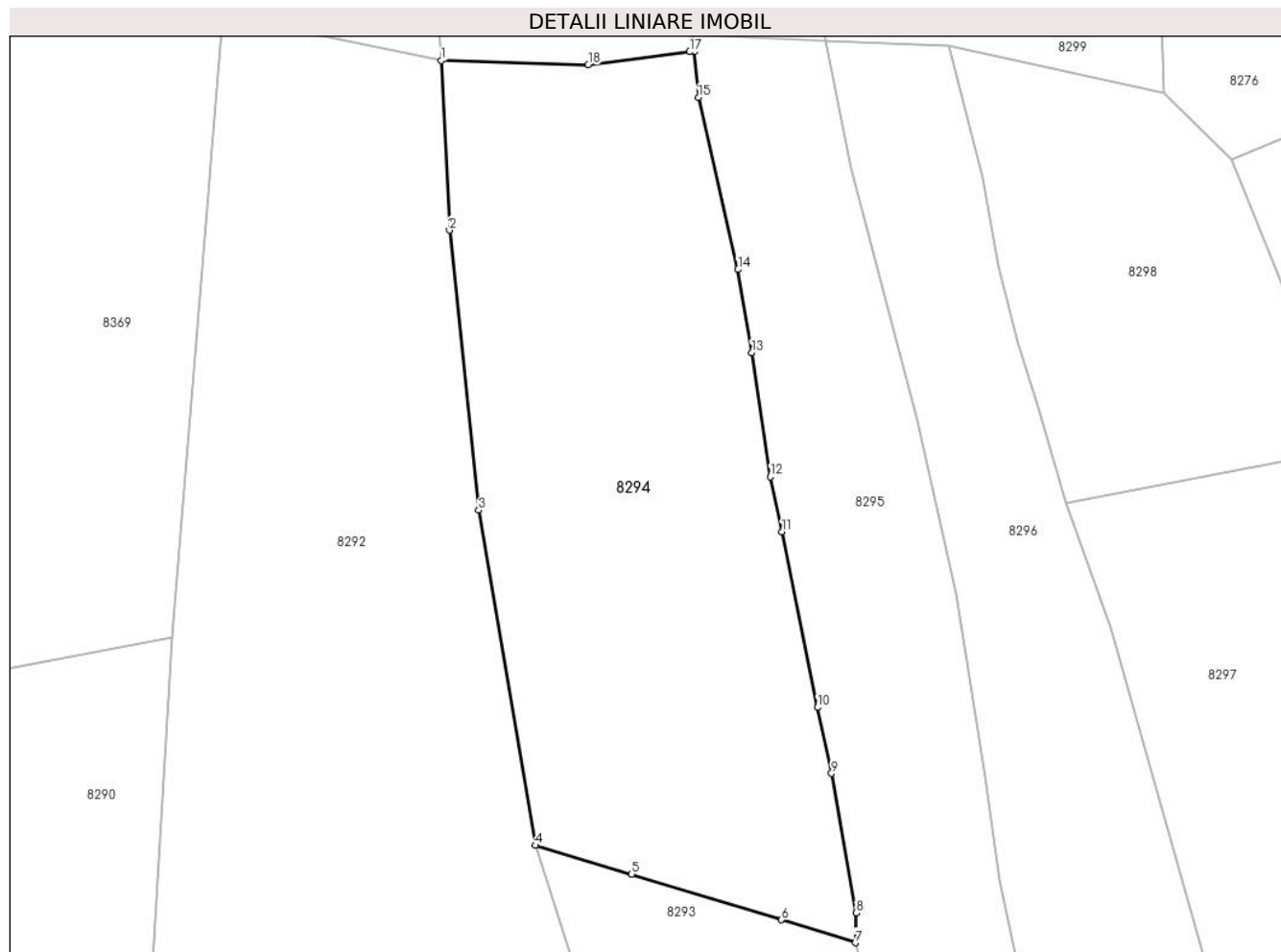
Inscrieri privind dezmembramintele dreptului de proprietate, drepturi reale de garanție și sarcini	Referințe
NU SUNT	

Anexa Nr. 1 La Partea I

Teren

Nr cadastral	Suprafața (mp)*	Observații / Referințe
	7.993	

* Suprafața este determinată în planul de proiecție Stereo 70.



Date referitoare la teren

Crt	Categorie folosință	Intravilan	Suprafața (mp)	Tarla	Parcelă	Nr. topo	Observații / Referințe
1	faneata	NU	7.993	-	-	-	

Lungime Segmente

1) Valorile lungimilor segmentelor sunt obținute din proiecție în plan.

Punct început	X / Y	Punct sfârșit	X / Y	Lungime segment (** (m)
1	577.048,55 632.691,809	2	577.050,011 632.661,043	30.801
2	577.050,011 632.661,043	3	577.055,293 632.610,314	51.003
3	577.055,293 632.610,314	4	577.065,619 632.549,6	61.586
4	577.065,619 632.549,6	5	577.083,085 632.544,398	18.224
5	577.083,085 632.544,398	6	577.110,235 632.536,12	28.384

Punct început	X / Y	Punct sfârșit	X / Y	Lungime segment (** (m)
6	577.110,235 632.536,12	7	577.123,631 632.531,967	14.025
7	577.123,631 632.531,967	8	577.123,762 632.537,364	5.399
8	577.123,762 632.537,364	9	577.119,311 632.562,621	25.646
9	577.119,311 632.562,621	10	577.116,766 632.574,579	12.226
10	577.116,766 632.574,579	11	577.110,341 632.606,408	32.471
11	577.110,341 632.606,408	12	577.108,2 632.616,409	10.228
12	577.108,2 632.616,409	13	577.104,879 632.638,892	22.727
13	577.104,879 632.638,892	14	577.102,363 632.653,931	15.248
14	577.102,363 632.653,931	15	577.095,181 632.685,098	31.984
15	577.095,181 632.685,098	16	577.094,463 632.693,444	8.377
16	577.094,463 632.693,444	17	577.093,589 632.693,369	0.877
17	577.093,589 632.693,369	18	577.075,181 632.691,014	18.558
18	577.075,181 632.691,014	1	577.048,55 632.691,809	26.643

** Lungimile segmentelor sunt determinate în planul de proiecție Stereo 70 și sunt rotunjite la 1 milimetru.

*** Distanța dintre puncte este formată din segmente cumulate ce sunt mai mici decât valoarea 1 milimetru.

**DATE DESPRE IMOBILUL NR. 8295**

Oficiul de Cadastru și Publicitate Imobiliară NEAMT
Biroul de Cadastru și Publicitate Imobiliară Targu-Neamt

A. Partea I. Descrierea imobilului

TEREN Extravilan

Adresa: Jud. Neamt

Nr. Crt	Nr cadastral Nr. topografic	Suprafața* (mp)	Observații / Referințe
A1		5.466	Sector cadastral:245 Teren neimprejmuit;

B. Partea II. Proprietari și acte

Inscrieri privitoare la dreptul de proprietate și alte drepturi reale	Referințe
/	
Act Administrativ nr. 1395, din 24/01/2023 emis de PRIMARIA COMUNEI PIPIRIG;	
B1	A1
Inscrierea posesiei, drept de PROPRIETATE, dobandit prin Lege, cota actuala 1/1, cota initiala 1/1 1) MARCU NECULAI , bun propriu	

C. Partea III. SARCINI .

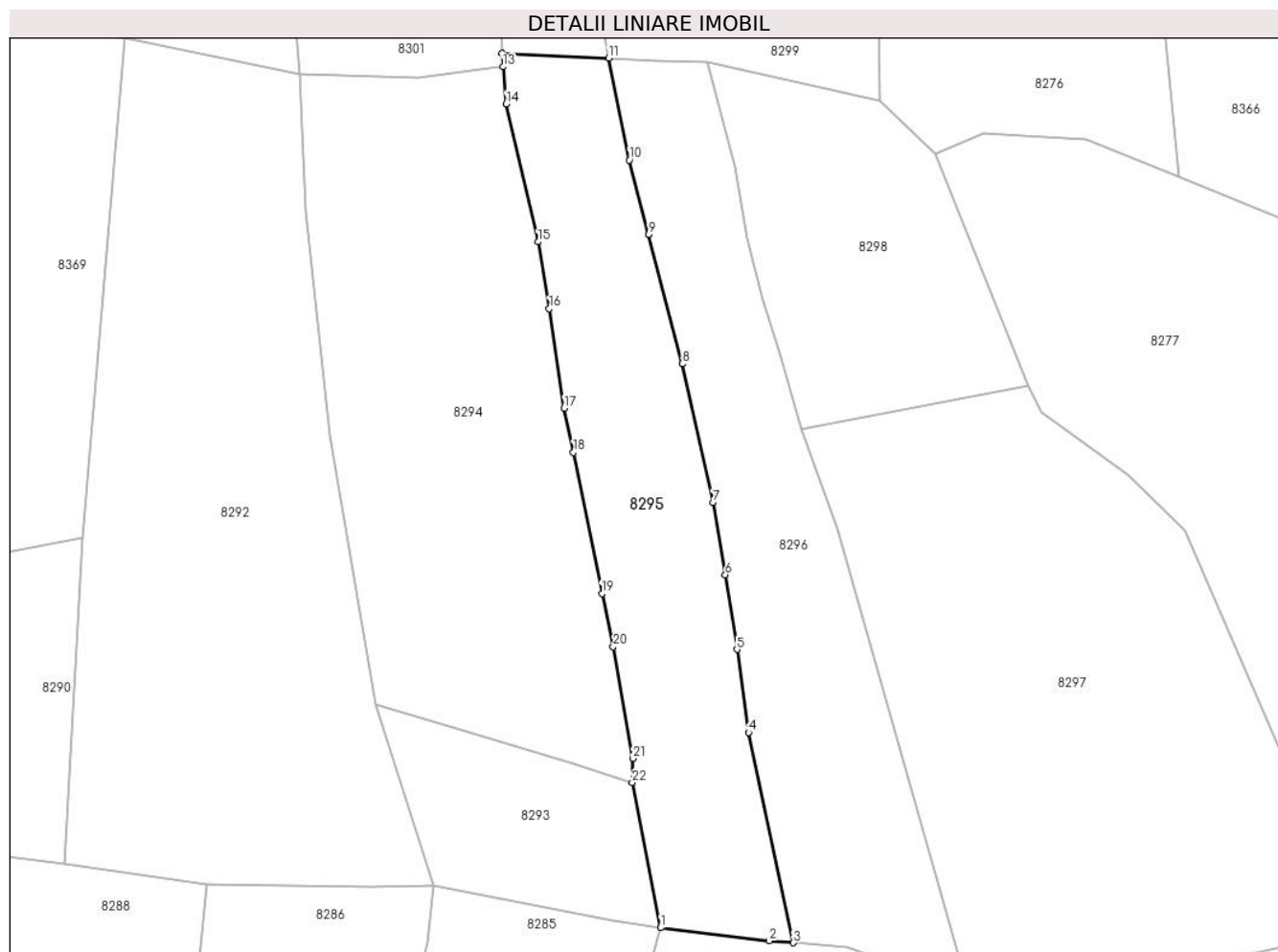
Inscrieri privind dezmembramintele dreptului de proprietate, drepturi reale de garanție și sarcini	Referințe
NU SUNT	

Anexa Nr. 1 La Partea I

Teren

Nr cadastral	Suprafața (mp)*	Observații / Referințe
	5.466	

* Suprafața este determinată în planul de proiecție Stereo 70.



Date referitoare la teren

Crt	Categorie folosință	Intravilan	Suprafața (mp)	Tarla	Parcelă	Nr. topo	Observații / Referințe
1	faneata	NU	5.466	-	-	-	

Lungime Segmente

1) Valorile lungimilor segmentelor sunt obținute din proiecție în plan.

Punct început	X / Y	Punct sfârșit	X / Y	Lungime segment (** (m)
1	577.130,012 632.499,15	2	577.154,581 632.496,236	24.741
3	577.160,002 632.495,773	4	577.149,854 632.543,218	48.518
5	577.147,275 632.561,973	6	577.144,631 632.578,833	17.066
7	577.141,909 632.595,165	8	577.134,934 632.626,427	32.031
9	577.127,318 632.655,578	10	577.122,915 632.672,374	17.364

Punct început	X / Y	Punct sfârșit	X / Y	Lungime segment (** (m)
2	577.154,581 632.496,236	3	577.160,002 632.495,773	5.441
4	577.149,854 632.543,218	5	577.147,275 632.561,973	18.931
6	577.144,631 632.578,833	7	577.141,909 632.595,165	16.557
8	577.134,934 632.626,427	9	577.127,318 632.655,578	30.129
10	577.122,915 632.672,374	11	577.118,308 632.695,384	23.467

Punct început	X / Y	Punct sfârșit	X / Y	Lungime segment (** (m)
11	577.118,308 632.695,384	12	577.094,199 632.696,508	24.135
13	577.094,463 632.693,444	14	577.095,181 632.685,098	8.377
15	577.102,363 632.653,931	16	577.104,879 632.638,892	15.248
17	577.108,2 632.616,409	18	577.110,341 632.606,408	10.228
19	577.116,766 632.574,579	20	577.119,311 632.562,621	12.226
21	577.123,762 632.537,364	22	577.123,631 632.531,967	5.399

Punct început	X / Y	Punct sfârșit	X / Y	Lungime segment (** (m)
12	577.094,199 632.696,508	13	577.094,463 632.693,444	3.075
14	577.095,181 632.685,098	15	577.102,363 632.653,931	31.984
16	577.104,879 632.638,892	17	577.108,2 632.616,409	22.727
18	577.110,341 632.606,408	19	577.116,766 632.574,579	32.471
20	577.119,311 632.562,621	21	577.123,762 632.537,364	25.646
22	577.123,631 632.531,967	1	577.130,012 632.499,15	33.432

** Lungimile segmentelor sunt determinate în planul de proiecție Stereo 70 și sunt rotunjite la 1 milimetru.

*** Distanța dintre puncte este formată din segmente cumulate ce sunt mai mici decât valoarea 1 milimetru.

**DATE DESPRE IMOBILUL NR. 8296**

Oficiul de Cadastru și Publicitate Imobiliară NEAMT
Biroul de Cadastru și Publicitate Imobiliară Targu-Neamt

A. Partea I. Descrierea imobilului

TEREN Extravilan

Adresa: Jud. Neamt

Nr. Crt	Nr cadastral Nr. topografic	Suprafața* (mp)	Observații / Referințe
A1		5.600	Sector cadastral:245 Teren neimprejmuit;

B. Partea II. Proprietari și acte

Inscrieri privitoare la dreptul de proprietate și alte drepturi reale		Referințe
/		
Act Administrativ nr. 1396, din 24/01/2023 emis de PRIMARIA COMUNEI PIPIRIG;		
B1	Inscrierea posesiei, drept de PROPRIETATE, dobandit prin Lege, cota actuala 1/1, cota initiala 1/1 1) SASU IOAN 2) SASU IULIANA-LILIANA	A1

C. Partea III. SARCINI .

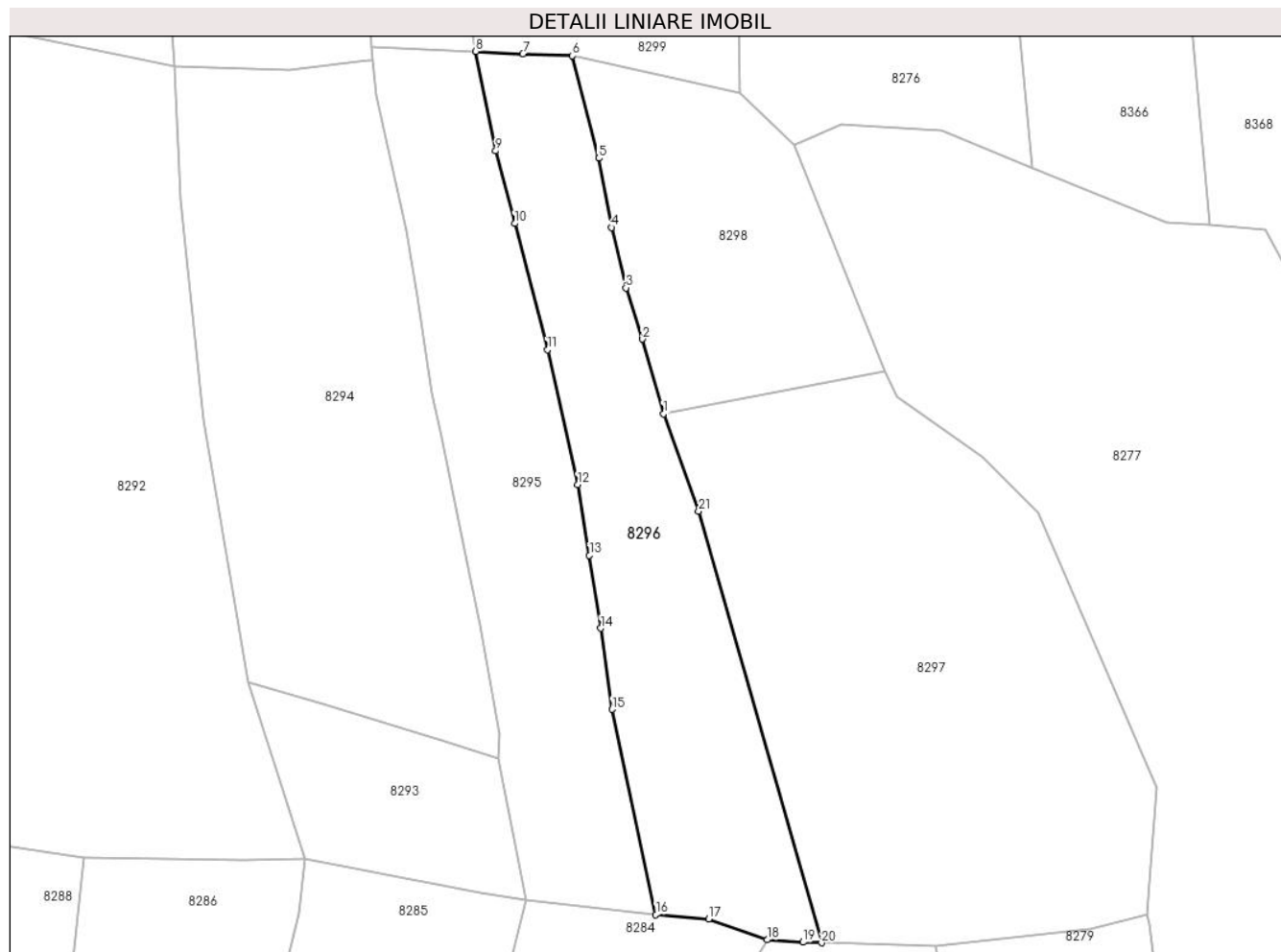
Inscrieri privind dezmembramintele dreptului de proprietate, drepturi reale de garanție și sarcini	Referințe
NU SUNT	

Anexa Nr. 1 La Partea I

Teren

Nr cadastral	Suprafața (mp)*	Observații / Referințe
	5.600	

* Suprafața este determinată în planul de proiecție Stereo 70.



Date referitoare la teren

Crt	Categorie folosință	Intra vilan	Suprafața (mp)	Tarla	Parcelă	Nr. topo	Observații / Referințe
1	faneata	NU	5.600	-	-	-	

Lungime Segmente

1) Valorile lungimilor segmentelor sunt obținute din proiecție în plan.

Punct început	X / Y	Punct sfârșit	X / Y	Lungime segment (** (m)
1	577.161,765 632.611,54	2	577.156,918 632.628,872	17.997
3	577.153,081 632.640,714	4	577.149,69 632.654,662	14.354
5	577.146,753 632.670,681	6	577.140,681 632.694,398	24.482
7	577.129,221 632.694,818	8	577.118,308 632.695,384	10.928
9	577.122,915 632.672,374	10	577.127,318 632.655,578	17.364

Punct început	X / Y	Punct sfârșit	X / Y	Lungime segment (** (m)
2	577.156,918 632.628,872	3	577.153,081 632.640,714	12.448
4	577.149,69 632.654,662	5	577.146,753 632.670,681	16.286
6	577.140,681 632.694,398	7	577.129,221 632.694,818	11.468
8	577.118,308 632.695,384	9	577.122,915 632.672,374	23.467
10	577.127,318 632.655,578	11	577.134,934 632.626,427	30.129

Punct început	X / Y	Punct sfârșit	X / Y	Lungime segment (** (m)
11	577.134,934 632.626,427	12	577.141,909 632.595,165	32.031
13	577.144,631 632.578,833	14	577.147,275 632.561,973	17.066
15	577.149,854 632.543,218	16	577.160,002 632.495,773	48.518
17	577.172,236 632.494,727	18	577.185,777 632.489,929	14.366
19	577.194,083 632.489,367	20	577.198,369 632.489,245	4.288
21	577.169,929 632.589,062	1	577.161,765 632.611,54	23.915

Punct început	X / Y	Punct sfârșit	X / Y	Lungime segment (** (m)
12	577.141,909 632.595,165	13	577.144,631 632.578,833	16.557
14	577.147,275 632.561,973	15	577.149,854 632.543,218	18.931
16	577.160,002 632.495,773	17	577.172,236 632.494,727	12.279
18	577.185,777 632.489,929	19	577.194,083 632.489,367	8.325
20	577.198,369 632.489,245	21	577.169,929 632.589,062	103.79

** Lungimile segmentelor sunt determinate în planul de proiecție Stereo 70 și sunt rotunjite la 1 milimetru.

*** Distanța dintre puncte este formată din segmente cumulate ce sunt mai mici decât valoarea 1 milimetru.

**DATE DESPRE IMOBILUL NR. 8297**

Oficiul de Cadastru și Publicitate Imobiliară NEAMT
Biroul de Cadastru și Publicitate Imobiliară Targu-Neamt

A. Partea I. Descrierea imobilului

TEREN Extravilan

Nr. CF vechi:479

Nr. cadastral vechi:393

Adresa: Jud. Neamt

Nr. Crt	Nr cadastral Nr. topografic	Suprafața* (mp)	Observații / Referințe
A1	50983	10.000	Sector cadastral:245 Teren neimprejmuit;

B. Partea II. Proprietari și acte

Inscrieri privitoare la dreptul de proprietate și alte drepturi reale	Referințe
1657 / 25/03/2008	
Hotarare Judecatoreasca nr. 2059, din 05/11/2007 emis de Judecatoria Tg. Neamt;	
B1	A1
Intabulare, drept de PROPRIETATE, dobandit prin Hotarare Judecatoreasca, cota actuala 1/1, cota initiala 1/1	
1) NIȚĂ GRIGORE	
OBSERVATII: (provenita din conversia CF 479)	

C. Partea III. SARCINI .

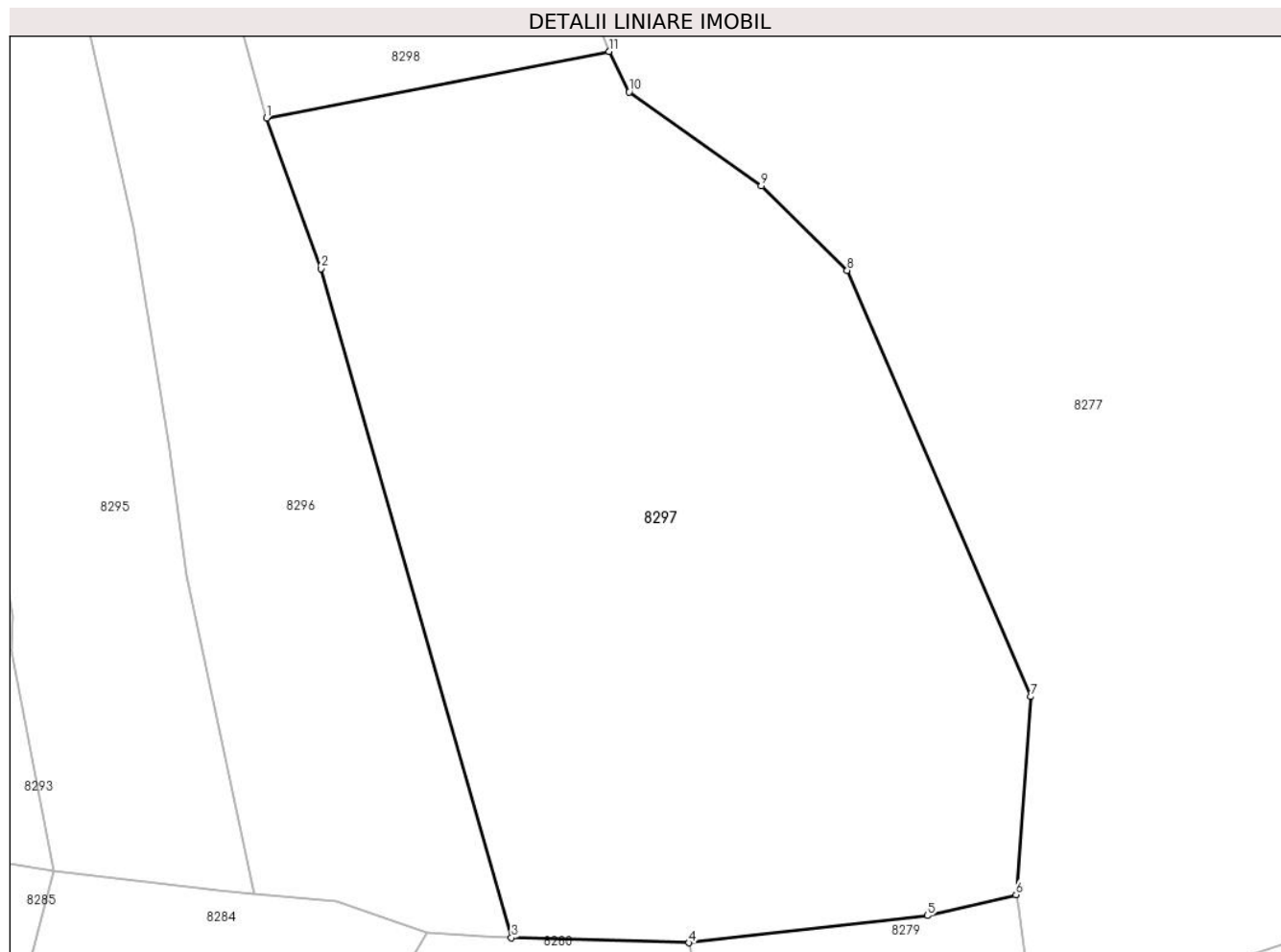
Inscrieri privind dezmembramintele dreptului de proprietate, drepturi reale de garanție și sarcini	Referințe
NU SUNT	

Anexa Nr. 1 La Partea I

Teren

Nr cadastral	Suprafața (mp)*	Observații / Referințe
50983	10.000	

* Suprafața este determinată în planul de proiecție Stereo 70.



Date referitoare la teren

Crt	Categorie folosință	Intra vilan	Suprafața (mp)	Tarla	Parcelă	Nr. topo	Observații / Referințe
1	faneata	NU	10.000	-	-	-	

Lungime Segmente

1) Valorile lungimilor segmentelor sunt obținute din proiecție în plan.

Punct început	X / Y	Punct sfârșit	X / Y	Lungime segment (** (m)
1	577.161,765 632.611,54	2	577.169,929 632.589,062	23.915
2	577.169,929 632.589,062	3	577.198,369 632.489,245	103.79
3	577.198,369 632.489,245	4	577.224,906 632.488,485	26.548
4	577.224,906 632.488,485	5	577.260,518 632.492,529	35.841
5	577.260,518 632.492,529	6	577.273,736 632.495,663	13.584

Punct început	X / Y	Punct sfârșit	X / Y	Lungime segment (** (m)
6	577.273,736 632.495,663	7	577.275,968 632.525,216	29.637
7	577.275,968 632.525,216	8	577.248,508 632.588,816	69.275
8	577.248,508 632.588,816	9	577.235,684 632.601,434	17.991
9	577.235,684 632.601,434	10	577.215,933 632.615,44	24.213
10	577.215,933 632.615,44	11	577.212,931 632.621,479	6.744
11	577.212,931 632.621,479	1	577.161,765 632.611,54	52.122

** Lungimile segmentelor sunt determinate în planul de proiecție Stereo 70 și sunt rotunjite la 1 milimetru.

*** Distanța dintre puncte este formată din segmente cumulate ce sunt mai mici decât valoarea 1 milimetru.

**DATE DESPRE IMOBILUL NR. 8298**

Oficiul de Cadastru și Publicitate Imobiliară NEAMT
Biroul de Cadastru și Publicitate Imobiliară Targu-Neamt

A. Partea I. Descrierea imobilului

TEREN Extravilan

Adresa: Jud. Neamt

Nr. Crt	Nr cadastral Nr. topografic	Suprafața* (mp)	Observații / Referințe
A1		3.568	Sector cadastral:245 Teren neimpregmuit;

B. Partea II. Proprietari și acte

Inscrieri privitoare la dreptul de proprietate și alte drepturi reale		Referințe
/		
Act Normativ nr. 7, din 13/03/1996 emis de GUVERNUL ROMANIEI;		
B1	Inscrierea provizorie, drept de PROPRIETATE, dobandit prin Lege, cota actuala 1/1, cota initiala 1/1 1) COMUNA PIPIRIG, CIF:99999999999999, PROPRIETAR NEIDENTIFICAT	A1

C. Partea III. SARCINI .

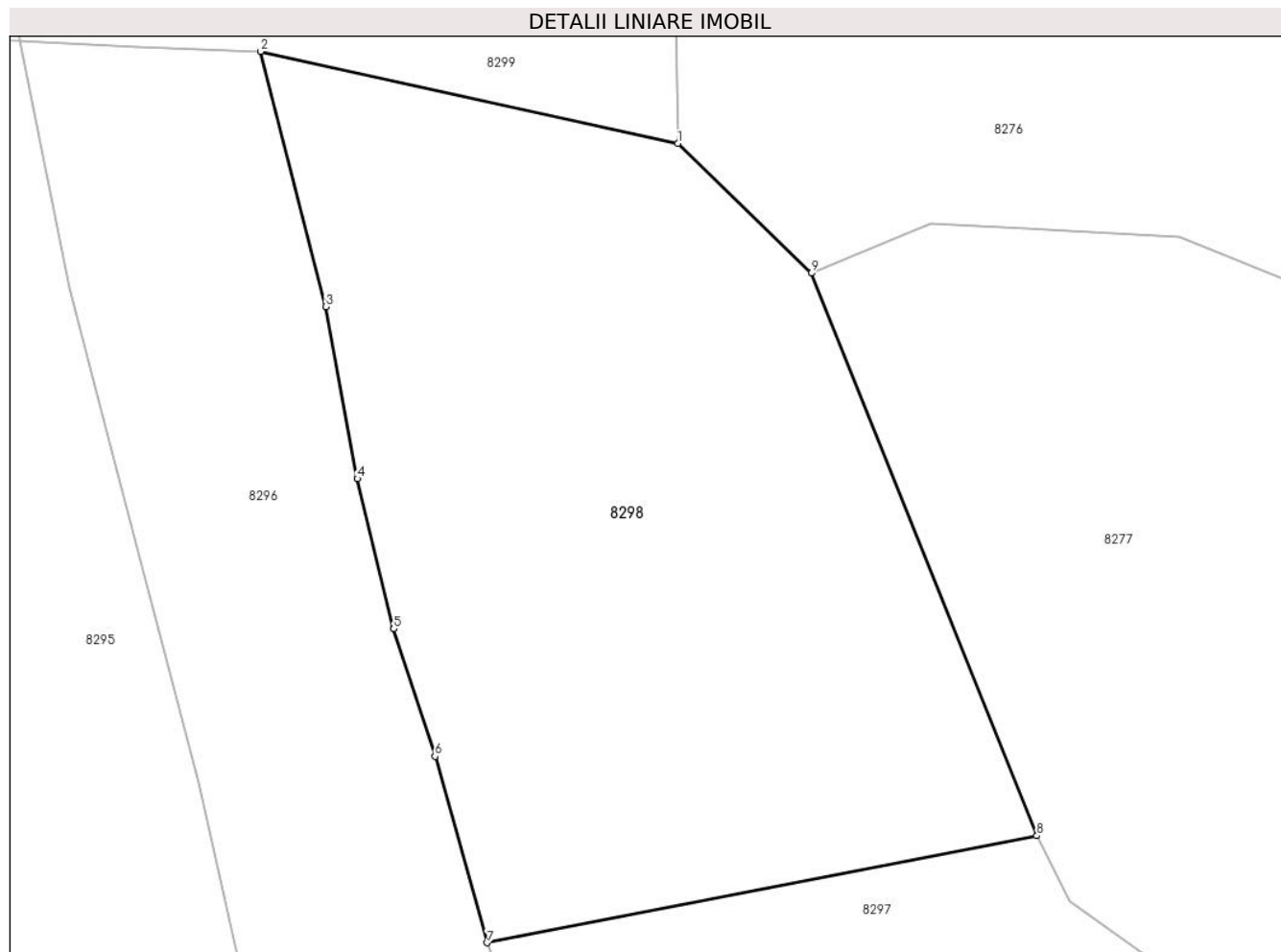
Inscrieri privind dezmembramintele dreptului de proprietate, drepturi reale de garanție și sarcini	Referințe
NU SUNT	

Anexa Nr. 1 La Partea I

Teren

Nr cadastral	Suprafața (mp)*	Observații / Referințe
	3.568	

* Suprafața este determinată în planul de proiecție Stereo 70.



Date referitoare la teren

Crt	Categorie folosință	Intravilan	Suprafața (mp)	Tarla	Parcelă	Nr. topo	Observații / Referințe
1	faneata	NU	3.568	-	-	-	

Lungime Segmente

1) Valorile lungimilor segmentelor sunt obținute din proiecție în plan.

Punct început	X / Y	Punct sfârșit	X / Y	Lungime segment (** (m)
1	577.179,525 632.685,839	2	577.140,681 632.694,398	39.776
2	577.140,681 632.694,398	3	577.146,753 632.670,681	24.482
3	577.146,753 632.670,681	4	577.149,69 632.654,662	16.286
4	577.149,69 632.654,662	5	577.153,081 632.640,714	14.354
5	577.153,081 632.640,714	6	577.156,918 632.628,872	12.448

Punct început	X / Y	Punct sfârşit	X / Y	Lungime segment (** (m)
6	577.156,918 632.628,872	7	577.161,765 632.611,54	17.997
7	577.161,765 632.611,54	8	577.212,931 632.621,479	52.122
8	577.212,931 632.621,479	9	577.191,931 632.673,78	56.36
9	577.191,931 632.673,78	1	577.179,525 632.685,839	17.301

** Lungimile segmentelor sunt determinate în planul de proiecție Stereo 70 și sunt rotunjite la 1 milimetru.

*** Distanța dintre puncte este formată din segmente cumulate ce sunt mai mici decât valoarea 1 milimetru.

**DATE DESPRE IMOBILUL NR. 8299**

Oficiul de Cadastru și Publicitate Imobiliară NEAMT
Biroul de Cadastru și Publicitate Imobiliară Targu-Neamt

A. Partea I. Descrierea imobilului

TEREN Extravilan

Adresa: Jud. Neamt

Nr. Crt	Nr cadastral Nr. topografic	Suprafața* (mp)	Observații / Referințe
A1		11.138	Sector cadastral:245 Teren neimprejmuit;

B. Partea II. Proprietari și acte

Inscrieri privitoare la dreptul de proprietate și alte drepturi reale		Referințe
/		
Act Administrativ nr. 1397, din 24/01/2023 emis de PRIMARIA COMUNEI PIPIRIG;		
B1	Inscrierea posesiei, drept de PROPRIETATE, dobandit prin Lege, cota actuala 1/1, cota initiala 1/1 1) NIȚĂ ANA 2) NIȚĂ GRIGORE	A1

C. Partea III. SARCINI .

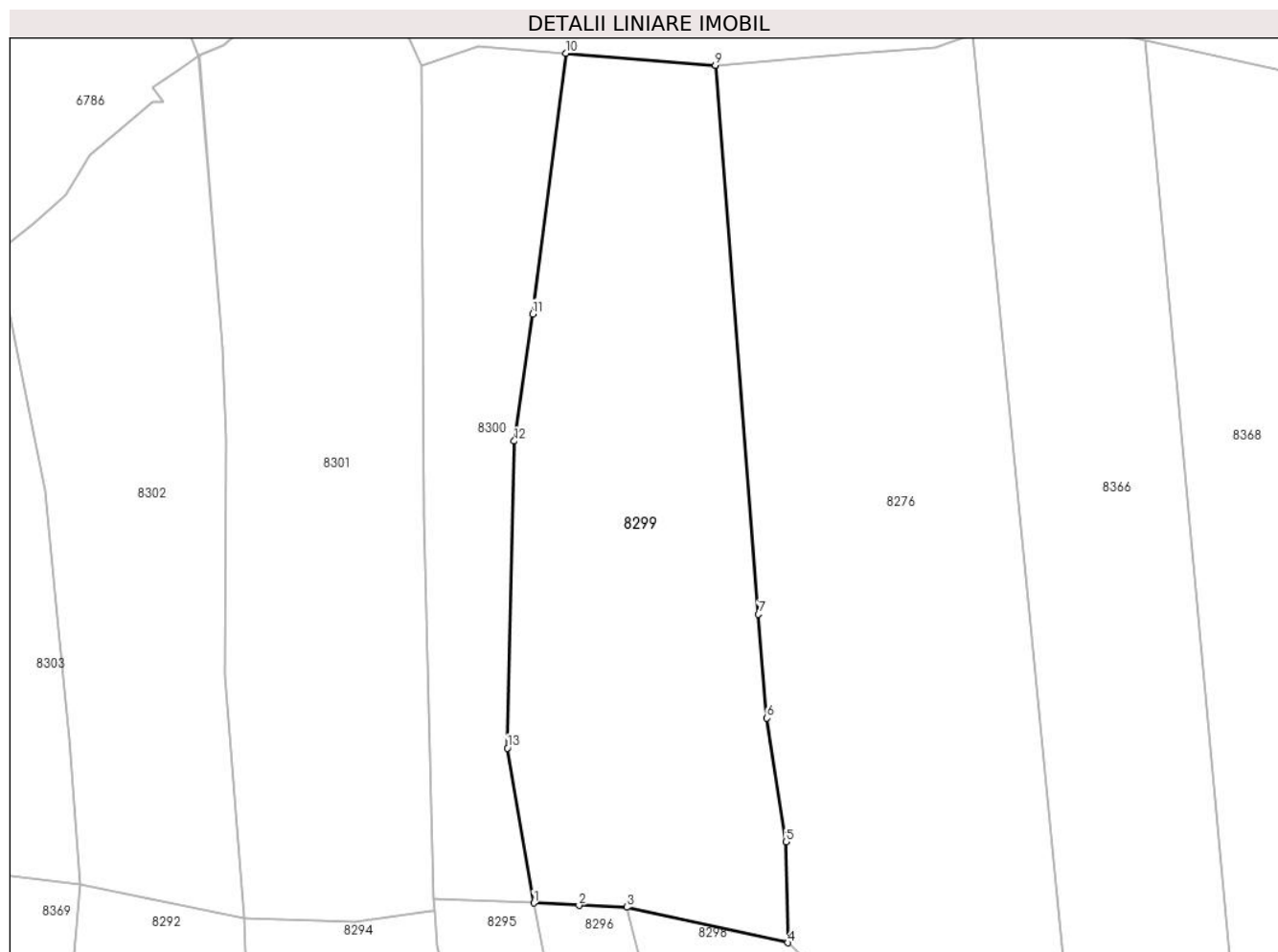
Inscrieri privind dezmembramintele dreptului de proprietate, drepturi reale de garanție și sarcini	Referințe
NU SUNT	

Anexa Nr. 1 La Partea I

Teren

Nr cadastral	Suprafața (mp)*	Observații / Referințe
	11.138	

* Suprafața este determinată în planul de proiecție Stereo 70.



Date referitoare la teren

Crt	Categorie folosință	Intravilan	Suprafața (mp)	Tarla	Parcelă	Nr. topo	Observații / Referințe
1	faneata	NU	11.138	-	-	-	

Lungime Segmente

1) Valorile lungimilor segmentelor sunt obținute din proiecție în plan.

Punct început	X / Y	Punct sfârșit	X / Y	Lungime segment (** (m)
1	577.118,308 632.695,384	2	577.129,221 632.694,818	10.928
2	577.129,221 632.694,818	3	577.140,681 632.694,398	11.468
3	577.140,681 632.694,398	4	577.179,525 632.685,839	39.776
4	577.179,525 632.685,839	5	577.179,086 632.710,131	24.296
5	577.179,086 632.710,131	6	577.174,447 632.739,888	30.116

Punct început	X / Y	Punct sfârșit	X / Y	Lungime segment (** (m)
6	577.174,447 632.739,888	7	577.172,405 632.764,895	25.09
7	577.172,405 632.764,895	8	577.162,13 632.896,979	132.483
8	577.162,13 632.896,979	9	577.162,057 632.896,973	0.073
9	577.162,057 632.896,973	10	577.126,075 632.899,868	36.098
10	577.126,075 632.899,868	11	577.118,041 632.837,159	63.222
11	577.118,041 632.837,159	12	577.113,641 632.806,529	30.944
12	577.113,641 632.806,529	13	577.111,974 632.732,703	73.845
13	577.111,974 632.732,703	1	577.118,308 632.695,384	37.853

** Lungimile segmentelor sunt determinate în planul de proiecție Stereo 70 și sunt rotunjite la 1 milimetru.

*** Distanța dintre puncte este formată din segmente cumulate ce sunt mai mici decât valoarea 1 milimetru.

**DATE DESPRE IMOBILUL NR. 8300**

Oficiul de Cadastru și Publicitate Imobiliară NEAMT
Biroul de Cadastru și Publicitate Imobiliară Targu-Neamt

A. Partea I. Descrierea imobilului

TEREN Extravilan

Adresa: Jud. Neamt

Nr. Crt	Nr cadastral Nr. topografic	Suprafața* (mp)	Observații / Referințe
A1		4.970	Sector cadastral:245 Teren neimprejmuit;

B. Partea II. Proprietari și acte

Inscrieri privitoare la dreptul de proprietate și alte drepturi reale		Referințe
/		
Act Administrativ nr. 1398, din 24/01/2023 emis de PRIMARIA COMUNEI PIPIRIG;		
B1	Inscrierea posesiei, drept de PROPRIETATE, dobandit prin Lege, cota actuala 1/1, cota initiala 1/1 1) GRIGORAȘ GHEORGHE 2) GRIGORAȘ GR CATRINA	A1

C. Partea III. SARCINI .

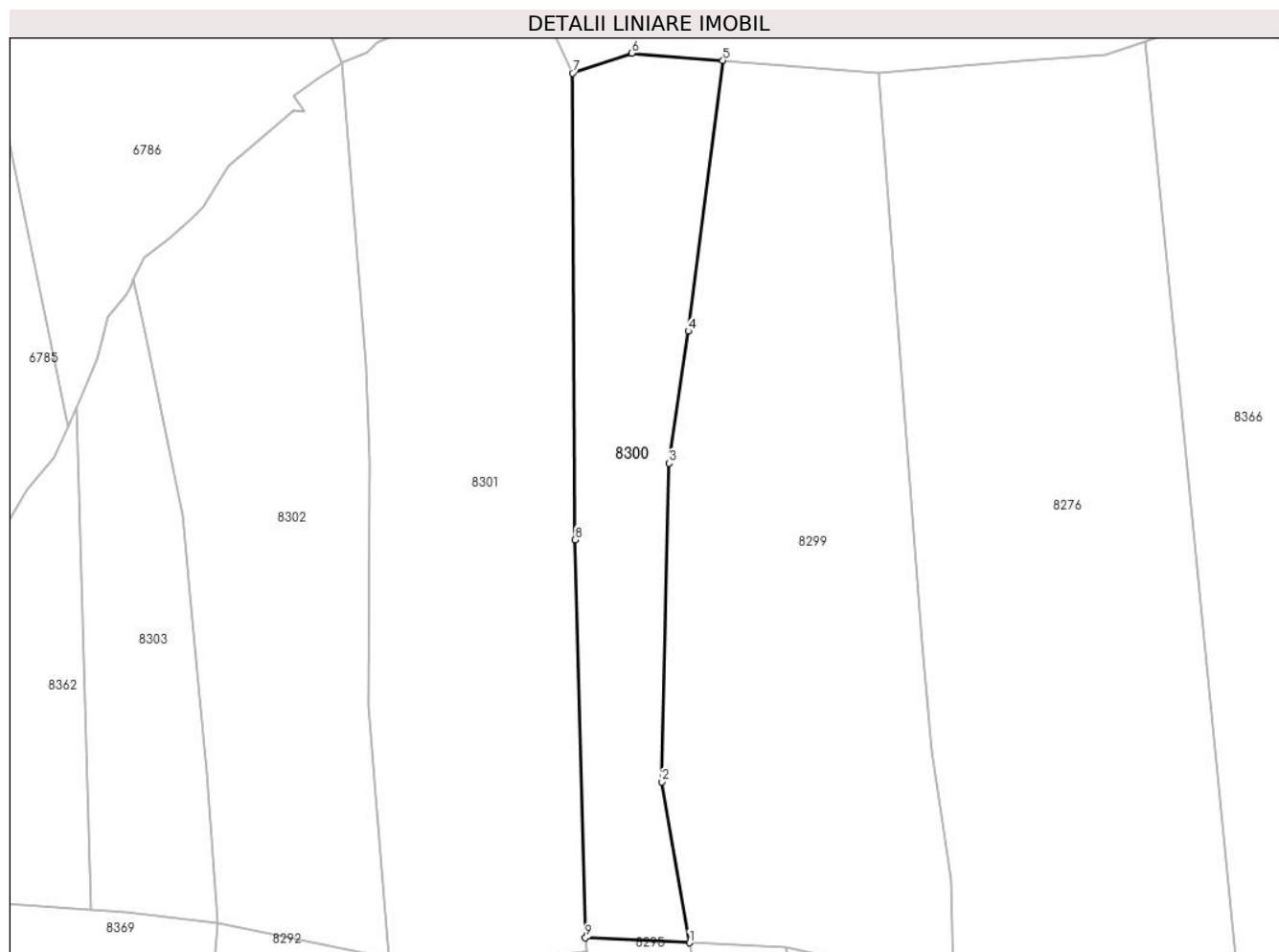
Inscrieri privind dezmembramintele dreptului de proprietate, drepturi reale de garanție și sarcini	Referințe
NU SUNT	

Anexa Nr. 1 La Partea I

Teren

Nr cadastral	Suprafața (mp)*	Observații / Referințe
	4.970	

* Suprafața este determinată în planul de proiecție Stereo 70.



Date referitoare la teren

Crt	Categorie folosință	Intravilan	Suprafața (mp)	Tarla	Parcelă	Nr. topo	Observații / Referințe
1	faneata	NU	4.970	-	-	-	

Lungime Segmente

1) Valorile lungimilor segmentelor sunt obținute din proiecție în plan.

Punct început	X / Y	Punct sfârșit	X / Y	Lungime segment (** (m)
1	577.118,308 632.695,384	2	577.111,974 632.732,703	37.853
2	577.111,974 632.732,703	3	577.113,641 632.806,529	73.845
3	577.113,641 632.806,529	4	577.118,041 632.837,159	30.944
4	577.118,041 632.837,159	5	577.126,075 632.899,868	63.222
5	577.126,075 632.899,868	6	577.104,972 632.901,565	21.171

Punct început	X / Y	Punct sfârșit	X / Y	Lungime segment (** (m)
6	577.104,972 632.901,565	7	577.091,193 632.896,973	14.524
7	577.091,193 632.896,973	8	577.091,835 632.788,792	108.183
8	577.091,835 632.788,792	9	577.094,199 632.696,508	92.314
9	577.094,199 632.696,508	1	577.118,308 632.695,384	24.135

** Lungimile segmentelor sunt determinate în planul de proiecție Stereo 70 și sunt rotunjite la 1 milimetru.

*** Distanța dintre puncte este formată din segmente cumulate ce sunt mai mici decât valoarea 1 milimetru.

**DATE DESPRE IMOBILUL NR. 8301**

Oficiul de Cadastru și Publicitate Imobiliară NEAMT
Biroul de Cadastru și Publicitate Imobiliară Targu-Neamt

A. Partea I. Descrierea imobilului

TEREN Extravilan

Adresa: Jud. Neamt

Nr. Crt	Nr cadastral Nr. topografic	Suprafața* (mp)	Observații / Referințe
A1		10.752	Sector cadastral:245 Teren neimprejmuit;

B. Partea II. Proprietari și acte

Inscrieri privitoare la dreptul de proprietate și alte drepturi reale		Referințe
/		
Act Administrativ nr. 1399, din 24/01/2023 emis de PRIMARIA COMUNEI PIPIRIG;		
B1	Inscrierea posesiei, drept de PROPRIETATE, dobandit prin Lege, cota actuala 1/1, cota initiala 1/1 1) NISTOR GR DUMITRU 2) NISTOR IOANA	A1

C. Partea III. SARCINI .

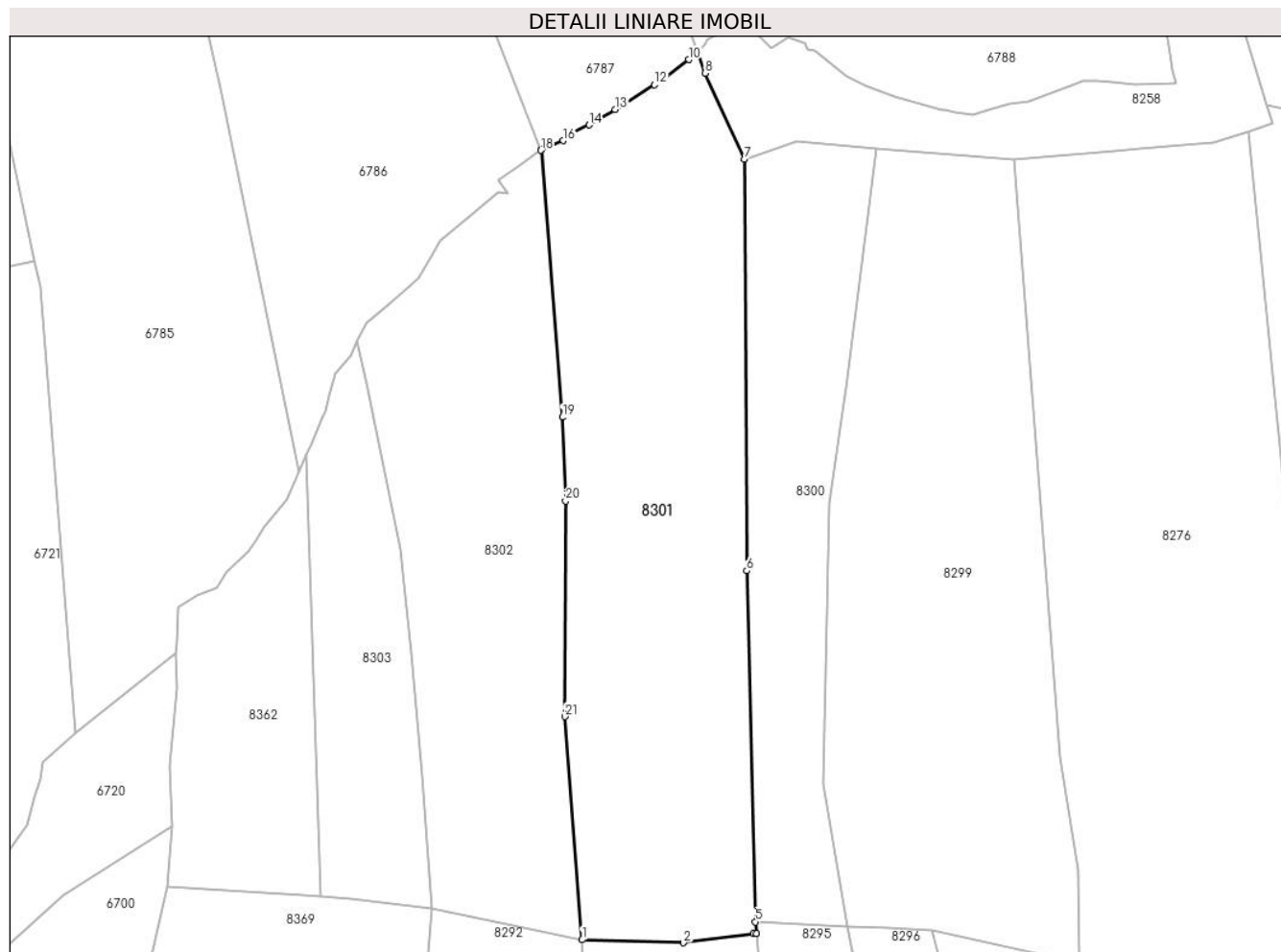
Inscrieri privind dezmembramintele dreptului de proprietate, drepturi reale de garanție și sarcini	Referințe
NU SUNT	

Anexa Nr. 1 La Partea I

Teren

Nr cadastral	Suprafața (mp)*	Observații / Referințe
	10.752	

* Suprafața este determinată în planul de proiecție Stereo 70.



Date referitoare la teren

Crt	Categorie folosință	Intravilan	Suprafața (mp)	Tarla	Parcelă	Nr. topo	Observații / Referințe
1	faneata	NU	10.752	-	-	-	

Lungime Segmente

1) Valorile lungimilor segmentelor sunt obținute din proiecție în plan.

Punct început	X / Y	Punct sfârșit	X / Y	Lungime segment (** (m)
1	577.048,55 632.691,809	2	577.075,181 632.691,014	26.643
3	577.093,589 632.693,369	4	577.094,463 632.693,444	0.877
5	577.094,199 632.696,508	6	577.091,835 632.788,792	92.314
7	577.091,193 632.896,973	8	577.080,906 632.919,656	24.907
9	577.078,832 632.925,352	10	577.076,615 632.923,207	3.085

Punct început	X / Y	Punct sfârșit	X / Y	Lungime segment (** (m)
2	577.075,181 632.691,014	3	577.093,589 632.693,369	18.558
4	577.094,463 632.693,444	5	577.094,199 632.696,508	3.075
6	577.091,835 632.788,792	7	577.091,193 632.896,973	108.183
8	577.080,906 632.919,656	9	577.078,832 632.925,352	6.062
10	577.076,615 632.923,207	11	577.069,572 632.917,922	8.805

Punct început	X / Y	Punct sfârșit	X / Y	Lungime segment (** (m)
11	577.069,572 632.917,922	12	577.067,613 632.916,563	2.384
13	577.057,288 632.910,062	14	577.050,42 632.906,002	7.978
15	577.045,91 632.903,965	16	577.043,583 632.901,869	3.132
17	577.037,896 632.899,486	18	577.037,666 632.899,327	0.28
19	577.043,336 632.829,178	20	577.044,198 632.807,127	22.068
21	577.043,983 632.750,449	1	577.048,55 632.691,809	58.818

Punct început	X / Y	Punct sfârșit	X / Y	Lungime segment (** (m)
12	577.067,613 632.916,563	13	577.057,288 632.910,062	12.201
14	577.050,42 632.906,002	15	577.045,91 632.903,965	4.949
16	577.043,583 632.901,869	17	577.037,896 632.899,486	6.166
18	577.037,666 632.899,327	19	577.043,336 632.829,178	70.378
20	577.044,198 632.807,127	21	577.043,983 632.750,449	56.678

** Lungimile segmentelor sunt determinate în planul de proiecție Stereo 70 și sunt rotunjite la 1 milimetru.

*** Distanța dintre puncte este formată din segmente cumulate ce sunt mai mici decât valoarea 1 milimetru.

**DATE DESPRE IMOBILUL NR. 8302**

Oficiul de Cadastru și Publicitate Imobiliară NEAMT
Biroul de Cadastru și Publicitate Imobiliară Targu-Neamt

A. Partea I. Descrierea imobilului

TEREN Extravilan

Adresa: Jud. Neamt

Nr. Crt	Nr cadastral Nr. topografic	Suprafața* (mp)	Observații / Referințe
A1		7.954	Sector cadastral:245 Teren neimpregmuit;

B. Partea II. Proprietari și acte

Inscrieri privitoare la dreptul de proprietate și alte drepturi reale	Referințe
/	
Act Administrativ nr. 1400, din 24/01/2023 emis de PRIMARIA COMUNEI PIPIRIG;	
B1	A1
Inscrierea posesiei, drept de PROPRIETATE, dobandit prin Lege, cota actuala 1/1, cota initiala 1/1	
1) POPA VASILE	

C. Partea III. SARCINI .

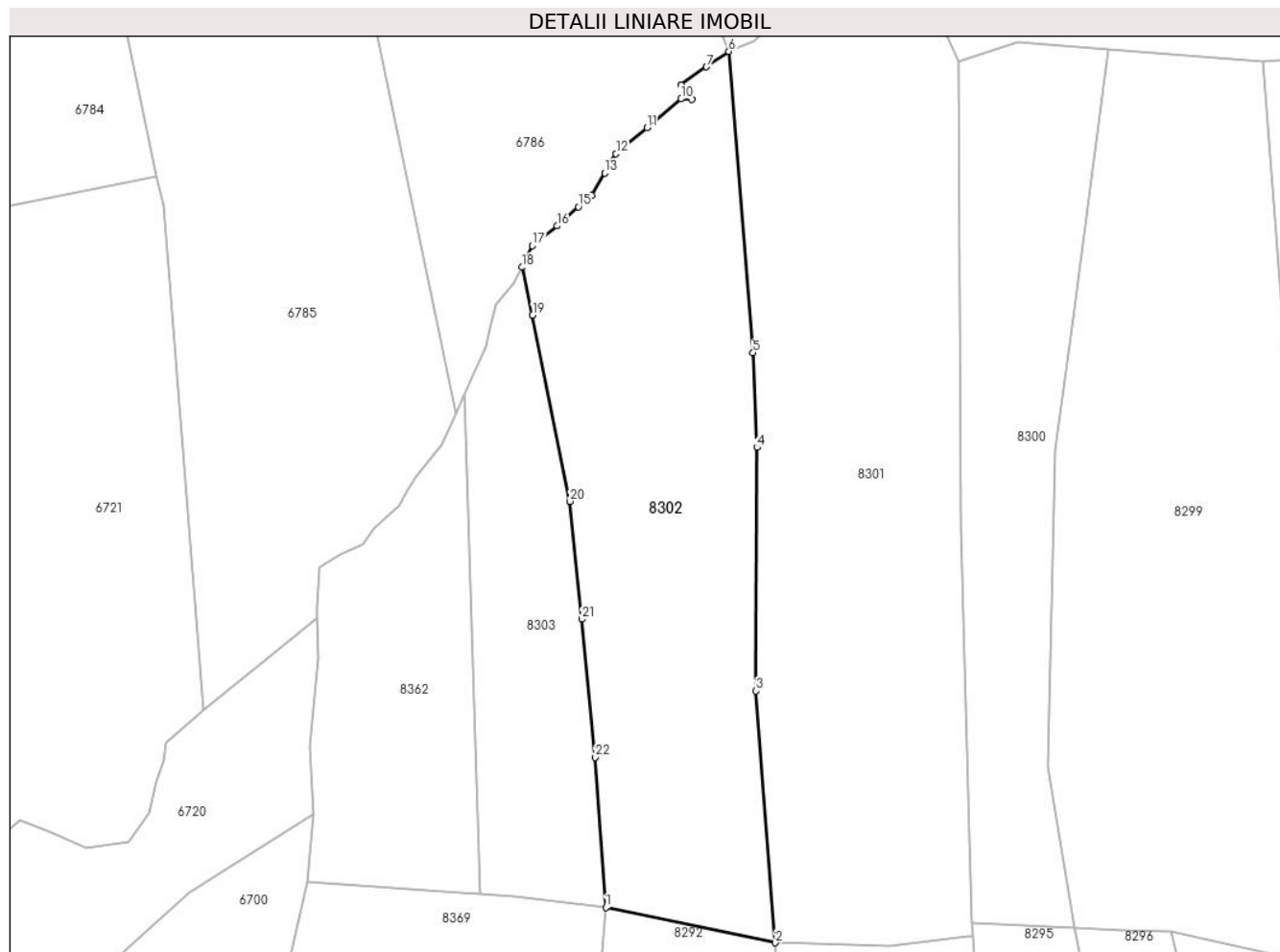
Inscrieri privind dezmembramintele dreptului de proprietate, drepturi reale de garanție și sarcini	Referințe
NU SUNT	

Anexa Nr. 1 La Partea I

Teren

Nr cadastral	Suprafața (mp)*	Observații / Referințe
	7.954	

* Suprafața este determinată în planul de proiecție Stereo 70.



Date referitoare la teren

Crt	Categorie folosință	Intra vilan	Suprafața (mp)	Tarla	Parcelă	Nr. topo	Observații / Referințe
1	faneata	NU	7.954	-	-	-	

Lungime Segmente

1) Valorile lungimilor segmentelor sunt obținute din proiecție în plan.

Punct început	X / Y	Punct sfârșit	X / Y	Lungime segment (** (m)	Punct început	X / Y	Punct sfârșit	X / Y	Lungime segment (** (m)
1	577.009,004 632.700,017	2	577.048,55 632.691,809	40.389	2	577.048,55 632.691,809	3	577.043,983 632.750,449	58.818
3	577.043,983 632.750,449	4	577.044,198 632.807,127	56.678	4	577.044,198 632.807,127	5	577.043,336 632.829,178	22.068
5	577.043,336 632.829,178	6	577.037,666 632.899,327	70.378	6	577.037,666 632.899,327	7	577.032,486 632.895,738	6.302
7	577.032,486 632.895,738	8	577.026,473 632.891,571	7.316	8	577.026,473 632.891,571	9	577.029,106 632.888,153	4.315
9	577.029,106 632.888,153	10	577.026,581 632.888,282	2.528	10	577.026,581 632.888,282	11	577.018,622 632.881,597	10.394

Punct început	X / Y	Punct sfârșit	X / Y	Lungime segment (** (m)
11	577.018,622 632.881,597	12	577.011,359 632.875,496	9.485
13	577.008,724 632.871,034	14	577.005,646 632.865,822	6.053
15	577.002,62 632.863,133	16	576.997,634 632.858,703	6.67
17	576.991,892 632.854,083	18	576.989,422 632.849,097	5.564
19	576.991,94 632.837,951	20	577.000,666 632.794,578	44.242
21	577.003,427 632.767,149	22	577.006,481 632.734,954	32.34

Punct început	X / Y	Punct sfârșit	X / Y	Lungime segment (** (m)
12	577.011,359 632.875,496	13	577.008,724 632.871,034	5.182
14	577.005,646 632.865,822	15	577.002,62 632.863,133	4.048
16	576.997,634 632.858,703	17	576.991,892 632.854,083	7.37
18	576.989,422 632.849,097	19	576.991,94 632.837,951	11.427
20	577.000,666 632.794,578	21	577.003,427 632.767,149	27.568
22	577.006,481 632.734,954	1	577.009,004 632.700,017	35.028

** Lungimile segmentelor sunt determinate în planul de proiecție Stereo 70 și sunt rotunjite la 1 milimetru.

*** Distanța dintre puncte este formată din segmente cumulate ce sunt mai mici decât valoarea 1 milimetru.

**DATE DESPRE IMOBILUL NR. 8303**

Oficiul de Cadastru și Publicitate Imobiliară NEAMT
Biroul de Cadastru și Publicitate Imobiliară Targu-Neamt

A. Partea I. Descrierea imobilului

TEREN Extravilan

Adresa: Jud. Neamt

Nr. Crt	Nr cadastral Nr. topografic	Suprafața* (mp)	Observații / Referințe
A1		3.346	Sector cadastral:245 Teren neimpregmuit;

B. Partea II. Proprietari și acte

Inscrieri privitoare la dreptul de proprietate și alte drepturi reale		Referințe
/		
Act Administrativ nr. 1382, din 24/01/2023 emis de PRIMARIA COMUNEI PIPIRIG;		
B1	Inscrierea posesiei, drept de PROPRIETATE, dobandit prin Lege, cota actuala 1/1, cota initiala 1/1 1) URSU GHEORGHE 2) URSU MIHAELA	A1

C. Partea III. SARCINI .

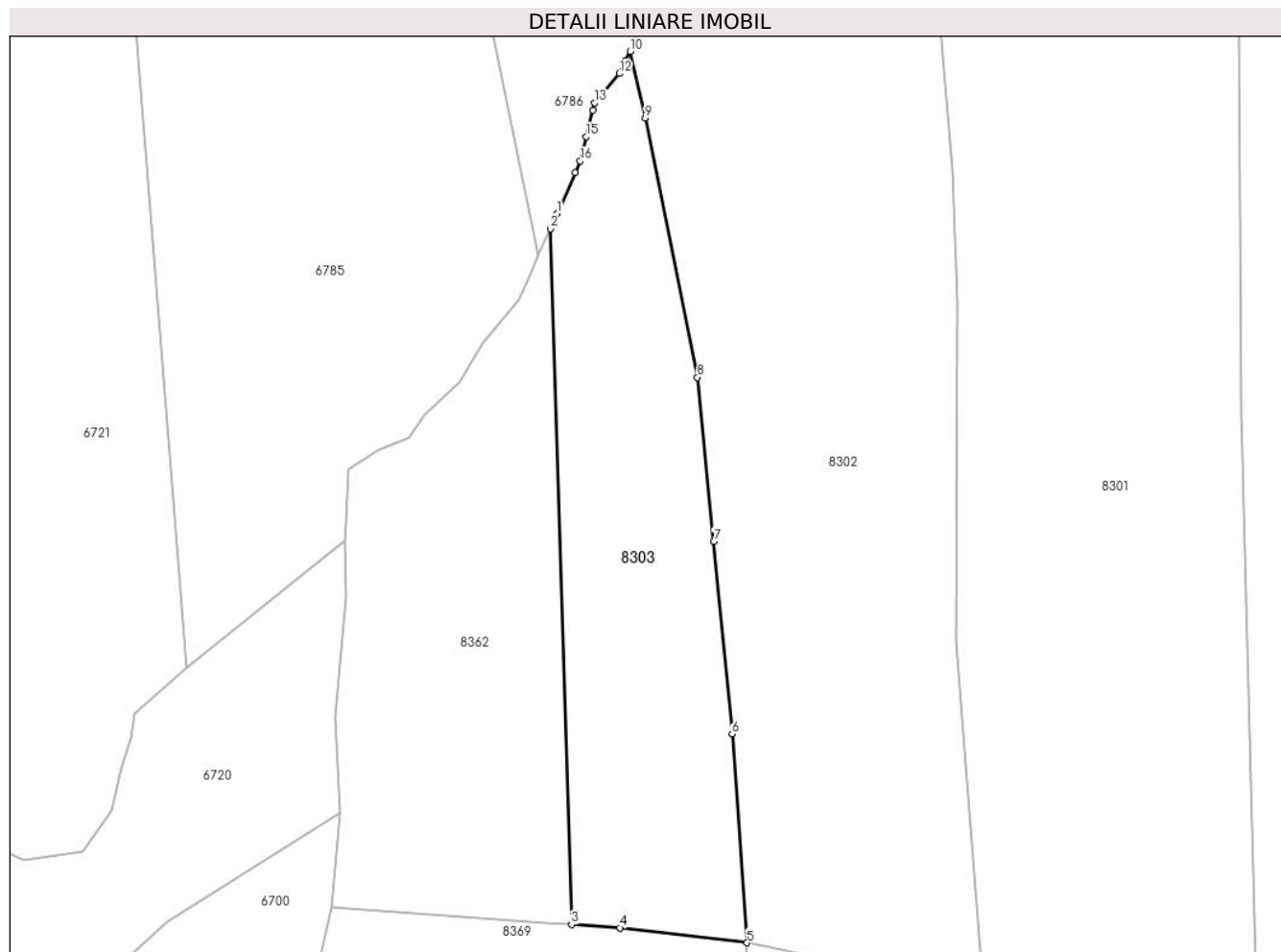
Inscrieri privind dezmembramintele dreptului de proprietate, drepturi reale de garanție și sarcini	Referințe
NU SUNT	

Anexa Nr. 1 La Partea I

Teren

Nr cadastral	Suprafața (mp)*	Observații / Referințe
	3.346	

* Suprafața este determinată în planul de proiecție Stereo 70.



Date referitoare la teren

Crt	Categorie folosință	Intravilan	Suprafața (mp)	Tarla	Parcelă	Nr. topo	Observații / Referințe
1	faneata	NU	3.346	-	-	-	

Lungime Segmente

1) Valorile lungimilor segmentelor sunt obținute din proiecție în plan.

Punct început	X / Y	Punct sfârșit	X / Y	Lungime segment (** (m)
1	576.977,161 632.821,967	2	576.976,038 632.819,427	2.777
2	576.976,038 632.819,427	3	576.979,578 632.703,083	116.398
3	576.979,578 632.703,083	4	576.987,695 632.702,514	8.137
4	576.987,695 632.702,514	5	577.009,004 632.700,017	21.455
5	577.009,004 632.700,017	6	577.006,481 632.734,954	35.028

Punct început	X / Y	Punct sfârșit	X / Y	Lungime segment (** (m)
6	577.006,481 632.734,954	7	577.003,427 632.767,149	32.34
7	577.003,427 632.767,149	8	577.000,666 632.794,578	27.568
8	577.000,666 632.794,578	9	576.991,94 632.837,951	44.242
9	576.991,94 632.837,951	10	576.989,422 632.849,097	11.427
10	576.989,422 632.849,097	11	576.988,667 632.847,573	1.701
11	576.988,667 632.847,573	12	576.987,591 632.845,401	2.424
12	576.987,591 632.845,401	13	576.983,479 632.840,473	6.418
13	576.983,479 632.840,473	14	576.983,176 632.839,261	1.249
14	576.983,176 632.839,261	15	576.982,074 632.834,853	4.544
15	576.982,074 632.834,853	16	576.981,055 632.830,775	4.203
16	576.981,055 632.830,775	17	576.980,186 632.828,81	2.149
17	576.980,186 632.828,81	1	576.977,161 632.821,967	7.482

** Lungimile segmentelor sunt determinate în planul de proiecție Stereo 70 și sunt rotunjite la 1 milimetru.

*** Distanța dintre puncte este formată din segmente cumulate ce sunt mai mici decât valoarea 1 milimetru.

**DATE DESPRE IMOBILUL NR. 8304**

Oficiul de Cadastru și Publicitate Imobiliară NEAMT
Biroul de Cadastru și Publicitate Imobiliară Targu-Neamt

A. Partea I. Descrierea imobilului

TEREN Extravilan

Adresa: Jud. Neamt, O.S.Pipirig,U.P.II Mihaieti, u.a.81M4,A,B%

Nr. Crt	Nr cadastral Nr. topografic	Suprafața* (mp)	Observații / Referințe
A1	51764	50.000	Sector cadastral:245 Teren neimprejmuit;

B. Partea II. Proprietari și acte

Inscrieri privitoare la dreptul de proprietate și alte drepturi reale		Referințe
21115 / 27/10/2020		
Act Administrativ nr. Titlu de proprietate nr. 21543, din 11/09/2020 emis de CJPSDPAT NEAMT;		
B1	Intabulare, drept de PROPRIETATE, dobandit prin Reconstituire, cota actuala 1/1, cota initiala 1/1	A1
	1) TODICI GHEORGHE 2) TODICI IOAN 3) TODICI DUMITRU	

C. Partea III. SARCINI .

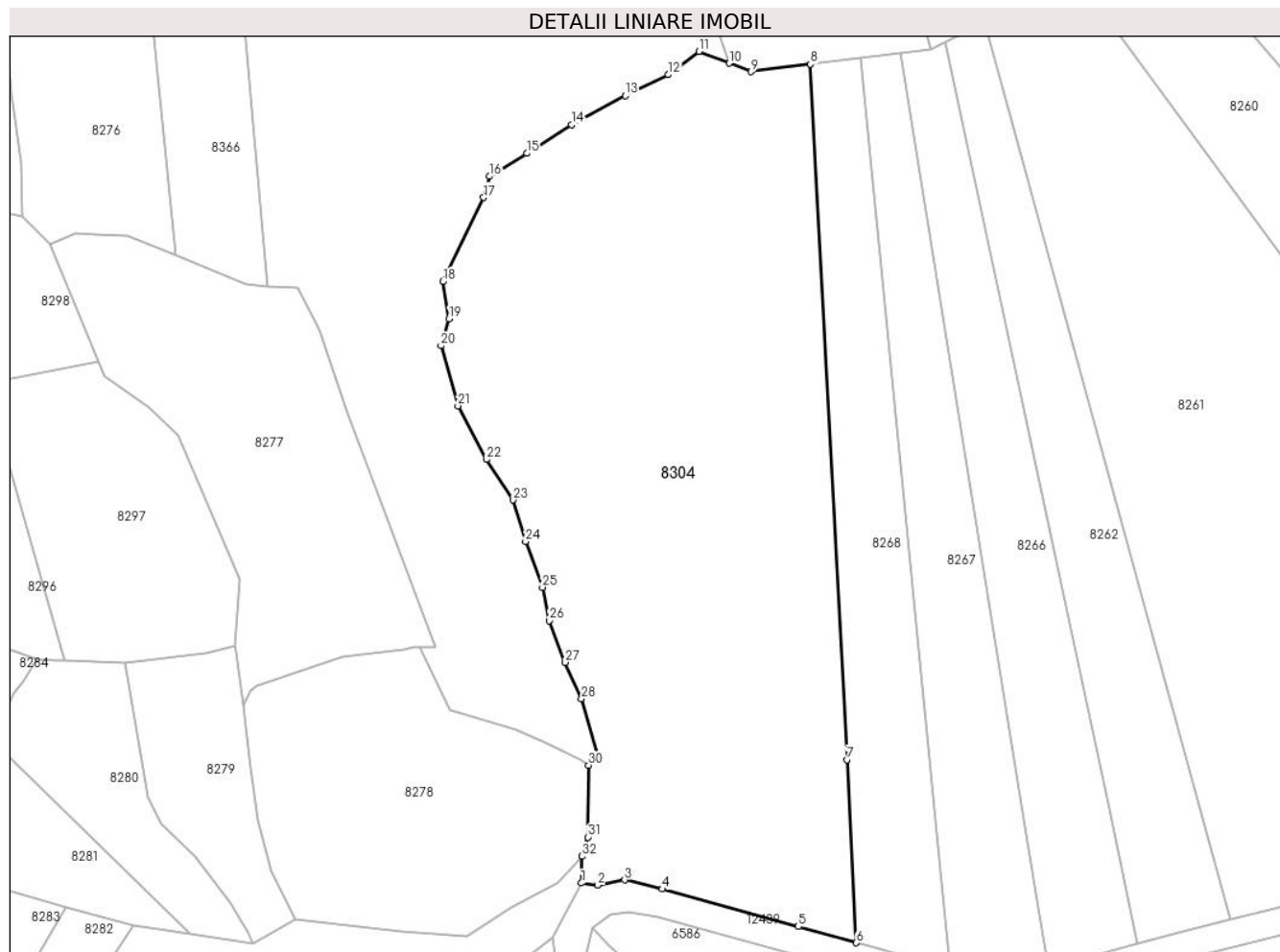
Inscrieri privind dezmembramintele dreptului de proprietate, drepturi reale de garanție și sarcini	Referințe
NU SUNT	

Anexa Nr. 1 La Partea I

Teren

Nr cadastral	Suprafața (mp)*	Observații / Referințe
51764	50.000	

* Suprafața este determinată în planul de proiecție Stereo 70.



Date referitoare la teren

Crt	Categorie folosință	Intravilan	Suprafața (mp)	Tarla	Parcelă	Nr. topo	Observații / Referințe
1	padure	NU	3.106	-	-	-	PV 1133/21.09.2012
2	padure	NU	37.455	-	-	-	
3	padure	NU	9.439	-	-	-	

Lungime Segmente

1) Valorile lungimilor segmentelor sunt obținute din proiecție în plan.

Punct început	X / Y	Punct sfârșit	X / Y	Lungime segment (** (m)
1	577.427,134 632.390,935	2	577.434,461 632.390,023	7.384
3	577.446,269 632.392,342	4	577.463,01 632.388,263	17.231
5	577.523,277 632.371,689	6	577.548,972 632.364,51	26.679
7	577.544,73 632.445,529	8	577.528,613 632.753,324	308.217

Punct început	X / Y	Punct sfârșit	X / Y	Lungime segment (** (m)
2	577.434,461 632.390,023	3	577.446,269 632.392,342	12.034
4	577.463,01 632.388,263	5	577.523,277 632.371,689	62.504
6	577.548,972 632.364,51	7	577.544,73 632.445,529	81.13
8	577.528,613 632.753,324	9	577.502,316 632.749,996	26.507

Punct început	X / Y	Punct sfârșit	X / Y	Lungime segment (** (m)
9	577.502,316 632.749,996	10	577.492,611 632.753,754	10.407
11	577.479,206 632.758,944	12	577.465,665 632.748,631	17.021
13	577.446,663 632.739,337	14	577.422,746 632.726,504	27.142
15	577.403,033 632.713,836	16	577.386,401 632.703,676	19.49
17	577.383,841 632.694,259	18	577.365,694 632.657,058	41.391
19	577.368,442 632.640,647	20	577.364,915 632.628,683	12.473
21	577.372,428 632.602,108	22	577.385,089 632.578,35	26.921
23	577.396,969 632.560,47	24	577.402,4 632.542,098	19.158
25	577.409,876 632.521,79	26	577.412,81 632.506,999	15.079
27	577.419,978 632.488,638	28	577.427,154 632.472,578	17.59
29	577.434,611 632.446,029	30	577.430,357 632.443,072	5.181
31	577.429,931 632.411,273	32	577.427,277 632.402,791	8.888

Punct început	X / Y	Punct sfârșit	X / Y	Lungime segment (** (m)
10	577.492,611 632.753,754	11	577.479,206 632.758,944	14.375
12	577.465,665 632.748,631	13	577.446,663 632.739,337	21.153
14	577.422,746 632.726,504	15	577.403,033 632.713,836	23.432
16	577.386,401 632.703,676	17	577.383,841 632.694,259	9.759
18	577.365,694 632.657,058	19	577.368,442 632.640,647	16.639
20	577.364,915 632.628,683	21	577.372,428 632.602,108	27.617
22	577.385,089 632.578,35	23	577.396,969 632.560,47	21.467
24	577.402,4 632.542,098	25	577.409,876 632.521,79	21.64
26	577.412,81 632.506,999	27	577.419,978 632.488,638	19.711
28	577.427,154 632.472,578	29	577.434,611 632.446,029	27.576
30	577.430,357 632.443,072	31	577.429,931 632.411,273	31.802
32	577.427,277 632.402,791	1	577.427,134 632.390,935	11.857

** Lungimile segmentelor sunt determinate în planul de proiecție Stereo 70 și sunt rotunjite la 1 milimetru.

*** Distanța dintre puncte este formată din segmente cumulate ce sunt mai mici decât valoarea 1 milimetru.

**DATE DESPRE IMOBILUL NR. 8307**

Oficiul de Cadastru și Publicitate Imobiliară NEAMT
Biroul de Cadastru și Publicitate Imobiliară Targu-Neamt

A. Partea I. Descrierea imobilului

TEREN Extravilan

Adresa: Jud. Neamt

Nr. Crt	Nr cadastral Nr. topografic	Suprafața* (mp)	Observații / Referințe
A1		Din acte: 468.100 Masurata: 20.439	Sector cadastral:245 Teren neimprejmuit; DIFERENTA DE SUPRAFATA INSCRISA IN INVENTARUL BUNURILOR DIN DOMENIUL PUBLIC AL STATULUI SE REGASESTE IN ALTE SECTOARE CADASTRALE

B. Partea II. Proprietari și acte

Inscrieri privitoare la dreptul de proprietate și alte drepturi reale		Referințe
8307 / 13/01/2023		
Act Administrativ nr. 1705, din 21/12/2006 emis de GUVERNUL ROMANIEI;		
B1	Intabulare, drept de PROPRIETATE, dobandit prin Lege, cota actuala 1/1, cota initiala 1/1 1) STATUL ROMAN , CIF:9999999999999, -domeniul public	A1
Act Administrativ nr. 982, din 29/12/1998 emis de GUVERNUL ROMANIEI (ORDINUL 182/26.02.2018 AVIZ CTAS 895/13.12.2017 EXTRAS DIN AMENAJAMENTUL SILVIC AL UNITATILOR DE PRODUCTIE);		
B2	Intabulare, drept de ADMINISTRARE, dobandit prin Lege, cota actuala 1/1 1) RNP - ROMSILVA - PRIN DIRECTIA SILVICA NEAMT , CIF:1590120	A1

C. Partea III. SARCINI .

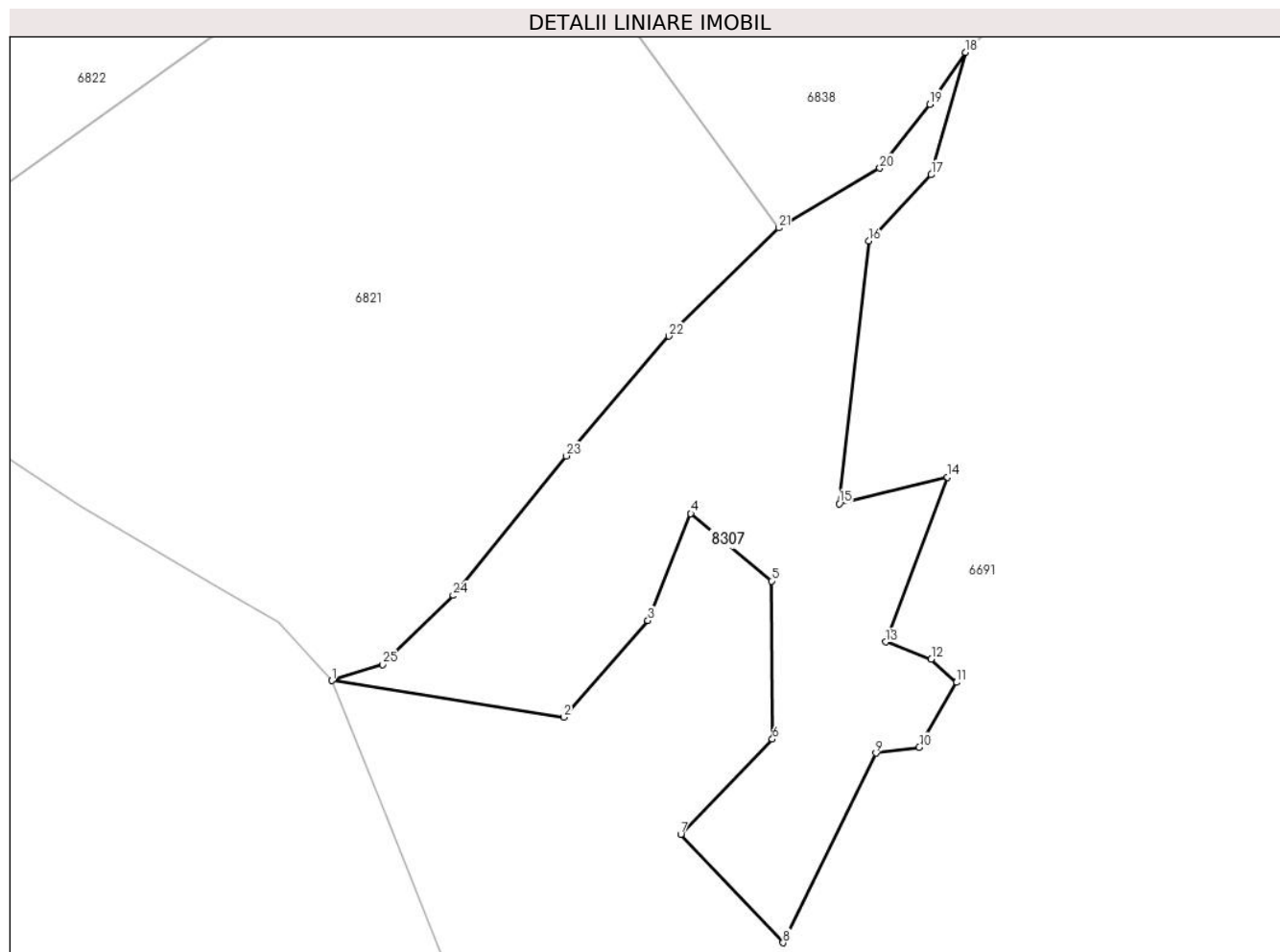
Inscrieri privind dezmembramintele dreptului de proprietate, drepturi reale de garanție și sarcini	Referințe
NU SUNT	

Anexa Nr. 1 La Partea I

Teren

Nr cadastral	Suprafața (mp)*	Observații / Referințe
	Din acte: 468.100 Masurata: 20.439	DIFERENTA DE SUPRAFATA INSCRISA IN INVENTARUL BUNURILOR DIN DOMENIUL PUBLIC AL STATULUI SE REGASESTE IN ALTE SECTOARE CADASTRALE

* Suprafața este determinată în planul de proiecție Stereo 70.



Date referitoare la teren

Crt	Categorie folosință	Intra vilan	Suprafața (mp)	Tarla	Parcelă	Nr. topo	Observații / Referințe
1	faneata	NU	20.439	UP II Mihaieti	UA 77V	-	UP II Mihaieti - Pipirig, UA 77V - Terenuri pentru hrana vânatului

Lungime Segmente

1) Valorile lungimilor segmentelor sunt obținute din proiecție în plan.

Punct început	X / Y	Punct sfârșit	X / Y	Lungime segment (** (m)
1	575.175,305 631.544,67	2	575.256,239 631.531,832	81.946
3	575.285,635 631.565,618	4	575.300,614 631.602,928	40.205
5	575.328,72 631.579,405	6	575.329,095 631.524,21	55.196
7	575.297,079 631.490,907	8	575.332,833 631.453,116	52.024

Punct început	X / Y	Punct sfârșit	X / Y	Lungime segment (** (m)
2	575.256,239 631.531,832	3	575.285,635 631.565,618	44.784
4	575.300,614 631.602,928	5	575.328,72 631.579,405	36.651
6	575.329,095 631.524,21	7	575.297,079 631.490,907	46.196
8	575.332,833 631.453,116	9	575.365,28 631.519,344	73.749

Punct început	X / Y	Punct sfârșit	X / Y	Lungime segment (** (m)
9	575.365,28 631.519,344	10	575.380,361 631.521,399	15.22
11	575.393,386 631.544,008	12	575.384,574 631.552,207	12.036
13	575.368,703 631.558,143	14	575.390,218 631.615,677	61.425
15	575.352,421 631.606,378	16	575.362,859 631.698,096	92.31
17	575.384,556 631.721,226	18	575.396,481 631.763,968	44.374
19	575.384,062 631.745,88	20	575.366,584 631.723,56	28.349
21	575.331,325 631.702,681	22	575.293,021 631.664,874	53.82
23	575.257,175 631.623,054	24	575.217,636 631.574,369	62.718
25	575.193,095 631.550,292	1	575.175,305 631.544,67	18.657

Punct început	X / Y	Punct sfârșit	X / Y	Lungime segment (** (m)
10	575.380,361 631.521,399	11	575.393,386 631.544,008	26.092
12	575.384,574 631.552,207	13	575.368,703 631.558,143	16.945
14	575.390,218 631.615,677	15	575.352,421 631.606,378	38.924
16	575.362,859 631.698,096	17	575.384,556 631.721,226	31.714
18	575.396,481 631.763,968	19	575.384,062 631.745,88	21.941
20	575.366,584 631.723,56	21	575.331,325 631.702,681	40.977
22	575.293,021 631.664,874	23	575.257,175 631.623,054	55.08
24	575.217,636 631.574,369	25	575.193,095 631.550,292	34.38

** Lungimile segmentelor sunt determinate în planul de proiecție Stereo 70 și sunt rotunjite la 1 milimetru.

*** Distanța dintre puncte este formată din segmente cumulate ce sunt mai mici decât valoarea 1 milimetru.

**DATE DESPRE IMOBILUL NR. 8308**

Oficiul de Cadastru și Publicitate Imobiliară NEAMT
Biroul de Cadastru și Publicitate Imobiliară Targu-Neamt

A. Partea I. Descrierea imobilului

TEREN Extravilan

Adresa: Jud. Neamt

Nr. Crt	Nr cadastral Nr. topografic	Suprafața* (mp)	Observații / Referințe
A1		43.000	Sector cadastral:245 Teren neimpregmuit;

B. Partea II. Proprietari și acte

Inscrieri privitoare la dreptul de proprietate și alte drepturi reale		Referințe
/		
Act Administrativ nr. 755, din 17/10/2015 emis de PRIMARIA COMUNEI POIANA TEIULUI (CJSDPAT NEAMT NR. 10199 / 03.04.2015, HCL NR.89 / 20.02.2015 + ANEXA);		
B1	Inscrierea provizorie, drept de PROPRIETATE, dobandit prin Lege, cota actuala 1/1, cota initiala 1/1 1) ANDREI TOADER	A1

C. Partea III. SARCINI .

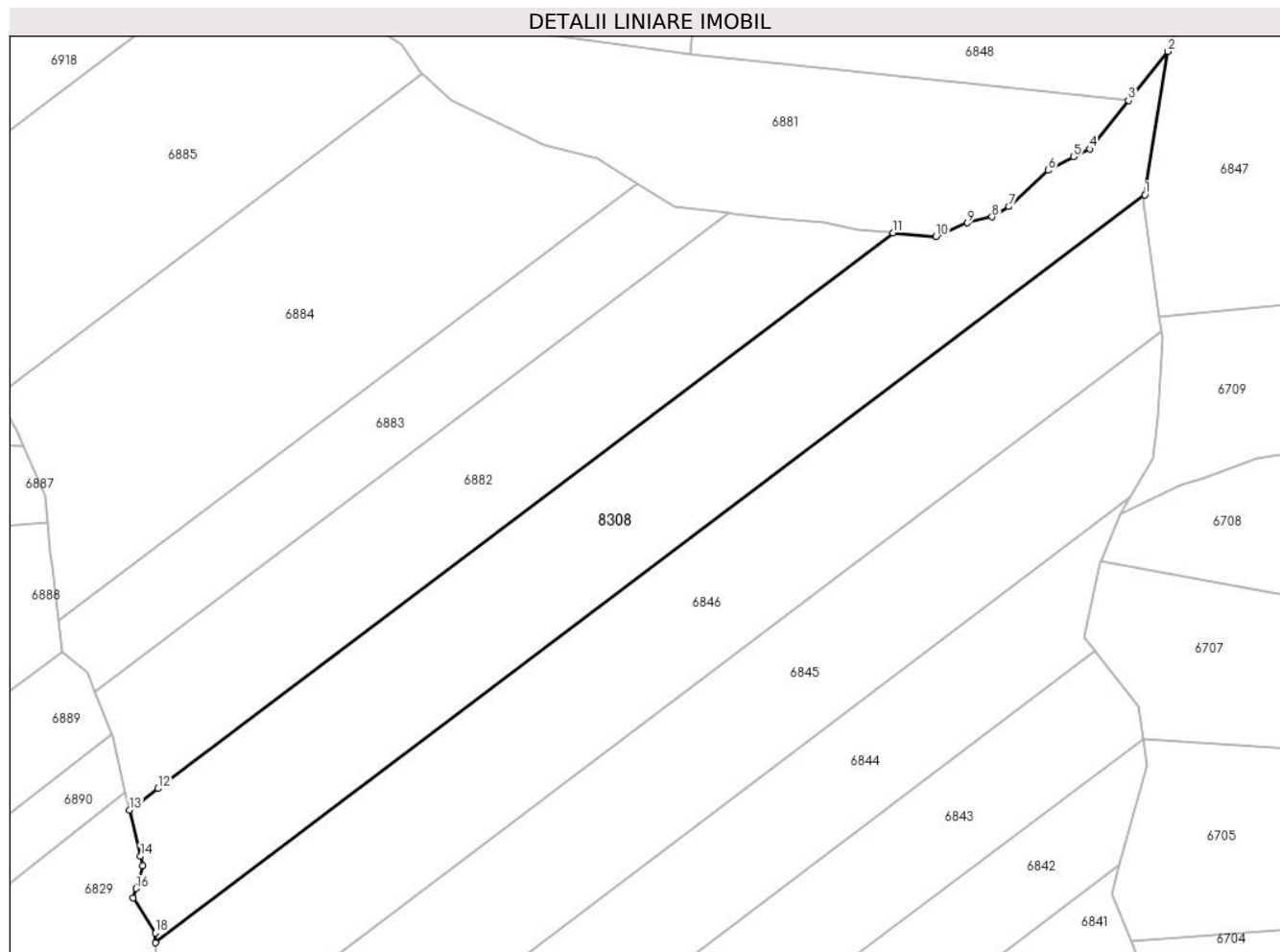
Inscrieri privind dezmembramintele dreptului de proprietate, drepturi reale de garanție și sarcini	Referințe
NU SUNT	

Anexa Nr. 1 La Partea I

Teren

Nr cadastral	Suprafața (mp)*	Observații / Referințe
	43.000	

* Suprafața este determinată în planul de proiecție Stereo 70.



Date referitoare la teren

Crt	Categorie folosință	Intravilan	Suprafața (mp)	Tarla	Parcelă	Nr. topo	Observații / Referințe
1	padure	NU	43.000	-	-	-	

Lungime Segmente

1) Valorile lungimilor segmentelor sunt obținute din proiecție în plan.

Punct început	X / Y	Punct sfârșit	X / Y	Lungime segment (** (m)
1	575.563,8 632.834,422	2	575.576,403 632.913,222	79.801
2	575.576,403 632.913,222	3	575.554,786 632.886,246	34.569
3	575.554,786 632.886,246	4	575.533,475 632.859,651	34.08
4	575.533,475 632.859,651	5	575.524,627 632.855,302	9.859
5	575.524,627 632.855,302	6	575.510,724 632.847,873	15.763

Punct început	X / Y	Punct sfârșit	X / Y	Lungime segment (** (m)
6	575.510,724 632.847,873	7	575.488,963 632.827,927	29.519
7	575.488,963 632.827,927	8	575.479,786 632.822,333	10.748
8	575.479,786 632.822,333	9	575.466,207 632.819,016	13.978
9	575.466,207 632.819,016	10	575.448,943 632.811,591	18.793
10	575.448,943 632.811,591	11	575.425,432 632.813,576	23.595
11	575.425,432 632.813,576	12	575.021,027 632.508,2	506.752
12	575.021,027 632.508,2	13	575.005,385 632.496,389	19.6
13	575.005,385 632.496,389	14	575.011,336 632.470,992	26.085
14	575.011,336 632.470,992	15	575.012,556 632.465,789	5.344
15	575.012,556 632.465,789	16	575.008,979 632.453,357	12.936
16	575.008,979 632.453,357	17	575.007,448 632.448,034	5.539
17	575.007,448 632.448,034	18	575.019,519 632.428,899	22.624
18	575.019,519 632.428,899	19	575.019,657 632.423,527	5.374
19	575.019,657 632.423,527	1	575.563,8 632.834,422	681.855

** Lungimile segmentelor sunt determinate în planul de proiecție Stereo 70 și sunt rotunjite la 1 milimetru.

*** Distanța dintre puncte este formată din segmente cumulate ce sunt mai mici decât valoarea 1 milimetru.



DATE DESPRE IMOBILUL NR. 8322

Oficiul de Cadastru și Publicitate Imobiliară NEAMT
Biroul de Cadastru și Publicitate Imobiliară Targu-Neamt

A. Partea I. Descrierea imobilului

TEREN Extravilan

Adresa: Jud. Neamt

Nr. Crt	Nr cadastral Nr. topografic	Suprafața* (mp)	Observații / Referințe
A1		Din acte: 468.100 Masurata: 3.233	Sector cadastral:245 Teren neimprejmuit; DIFERENTA DE SUPRAFATA INSCRISA IN INVENTARUL BUNURILOR DIN DOMENIUL PUBLIC AL STATULUI SE REGASESTE IN ALTE SECTOARE CADASTRALE

B. Partea II. Proprietari și acte

Inscrieri privitoare la dreptul de proprietate și alte drepturi reale		Referințe
8322 / 13/01/2023		
Act Administrativ nr. 1705, din 21/12/2006 emis de GUVERNUL ROMANIEI;		
B1	Intabulare, drept de PROPRIETATE, dobandit prin Lege, cota actuala 1/1, cota initiala 1/1 1) STATUL ROMAN , CIF:9999999999999, -domeniul public	A1
Act Administrativ nr. 982, din 29/12/1998 emis de GUVERNUL ROMANIEI (ORDINUL 182/26.02.2018 AVIZ CTAS 895/13.12.2017 EXTRAS DIN AMENAJAMENTUL SILVIC AL UNITATILOR DE PRODUCTIE);		
B2	Intabulare, drept de ADMINISTRARE, dobandit prin Lege, cota actuala 1/1 1) RNP - ROMSILVA - PRIN DIRECTIA SILVICA NEAMT , CIF:1590120	A1

C. Partea III. SARCINI .

Inscrieri privind dezmembramintele dreptului de proprietate, drepturi reale de garanție și sarcini	Referințe
NU SUNT	

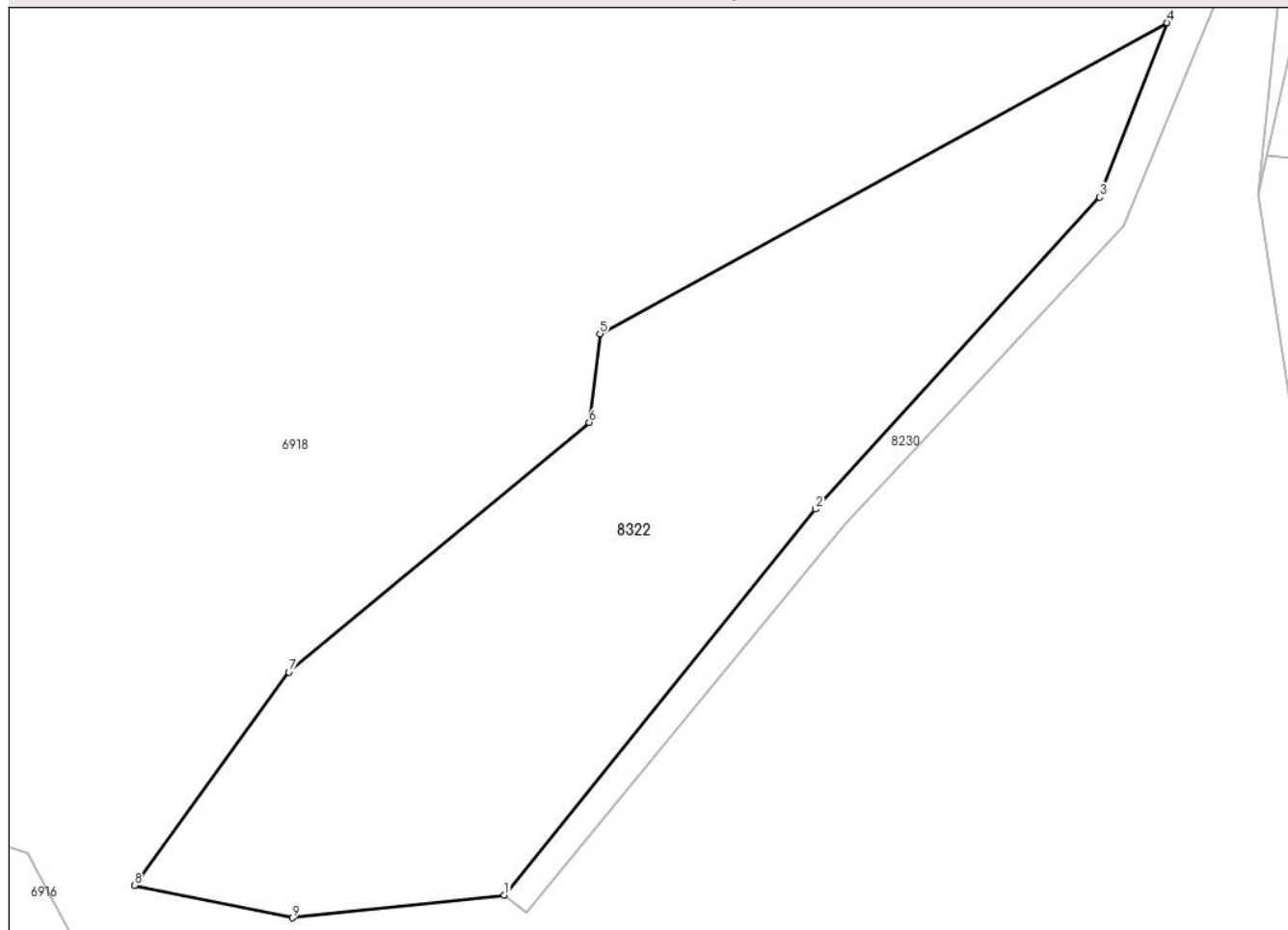
Anexa Nr. 1 La Partea I

Teren

Nr cadastral	Suprafața (mp)*	Observații / Referințe
	Din acte: 468.100 Masurata: 3.233	DIFERENȚA DE SUPRAFAȚA ÎNSCRISĂ ÎN INVENTARUL BUNURILOR DIN DOMENIUL PUBLIC AL STATULUI SE REGĂSEȘTE ÎN ALTE SECTOARE CADASTRALE

* Suprafața este determinată în planul de proiecție Stereo 70.

DETALII LINIARE IMOBIL



Date referitoare la teren

Crt	Categorie folosință	Intravilan	Suprafața (mp)	Tarla	Parcelă	Nr. topo	Observații / Referințe
1	curți construcții	NU	3.233	UP II Mihaieți	UA 95C	-	UP II Mihaieți - Pipirig, UA 95C - Conform amenajamentului silvic al UP II Pipirig, în tabelul de descriere parcelară, parcela este identificată cu categoria de folosință 'curți construcții'

Lungime Segmente

1) Valorile lungimilor segmentelor sunt obținute din proiecție în plan.

Punct început	X / Y	Punct sfârșit	X / Y	Lungime segment (** (m))
1	574.875,701 633.186,322	2	574.909,73 633.228,449	54.154
2	574.909,73 633.228,449	3	574.940,766 633.262,499	46.072

Punct început	X / Y	Punct sfârşit	X / Y	Lungime segment (** (m)
3	574.940,766 633.262,499	4	574.948,124 633.281,538	20.411
4	574.948,124 633.281,538	5	574.886,155 633.247,604	70.652
5	574.886,155 633.247,604	6	574.884,986 633.237,9	9.774
6	574.884,986 633.237,9	7	574.852,169 633.210,651	42.655
7	574.852,169 633.210,651	8	574.835,298 633.187,373	28.749
8	574.835,298 633.187,373	9	574.852,539 633.183,831	17.601
9	574.852,539 633.183,831	1	574.875,701 633.186,322	23.296

** Lungimile segmentelor sunt determinate în planul de proiecție Stereo 70 și sunt rotunjite la 1 milimetru.

*** Distanța dintre puncte este formată din segmente cumulate ce sunt mai mici decât valoarea 1 milimetru.

**DATE DESPRE IMOBILUL NR. 8323**

Oficiul de Cadastru și Publicitate Imobiliară NEAMT
Biroul de Cadastru și Publicitate Imobiliară Targu-Neamt

A. Partea I. Descrierea imobilului

TEREN Extravilan

Adresa: Jud. Neamt

Nr. Crt	Nr cadastral Nr. topografic	Suprafața* (mp)	Observații / Referințe
A1		Din acte: 468.100 Masurata: 2.035	Sector cadastral:245 Teren neimprejmuit; DIFERENTA DE SUPRAFATA INSCRISA IN INVENTARUL BUNURILOR DIN DOMENIUL PUBLIC AL STATULUI SE REGASESTE IN ALTE SECTOARE CADASTRALE

B. Partea II. Proprietari și acte

Inscrieri privitoare la dreptul de proprietate și alte drepturi reale		Referințe
8323 / 13/01/2023		
Act Administrativ nr. 1705, din 21/12/2006 emis de GUVERNUL ROMANIEI;		
B1	Intabulare, drept de PROPRIETATE, dobandit prin Lege, cota actuala 1/1, cota initiala 1/1 1) STATUL ROMAN , CIF:9999999999999, -domeniul public	A1
Act Administrativ nr. 982, din 29/12/1998 emis de GUVERNUL ROMANIEI (ORDINUL 182/26.02.2018 AVIZ CTAS 895/13.12.2017 EXTRAS DIN AMENAJAMENTUL SILVIC AL UNITATILOR DE PRODUCTIE);		
B2	Intabulare, drept de ADMINISTRARE, dobandit prin Lege, cota actuala 1/1 1) RNP - ROMSILVA - PRIN DIRECTIA SILVICA NEAMT , CIF:1590120	A1

C. Partea III. SARCINI .

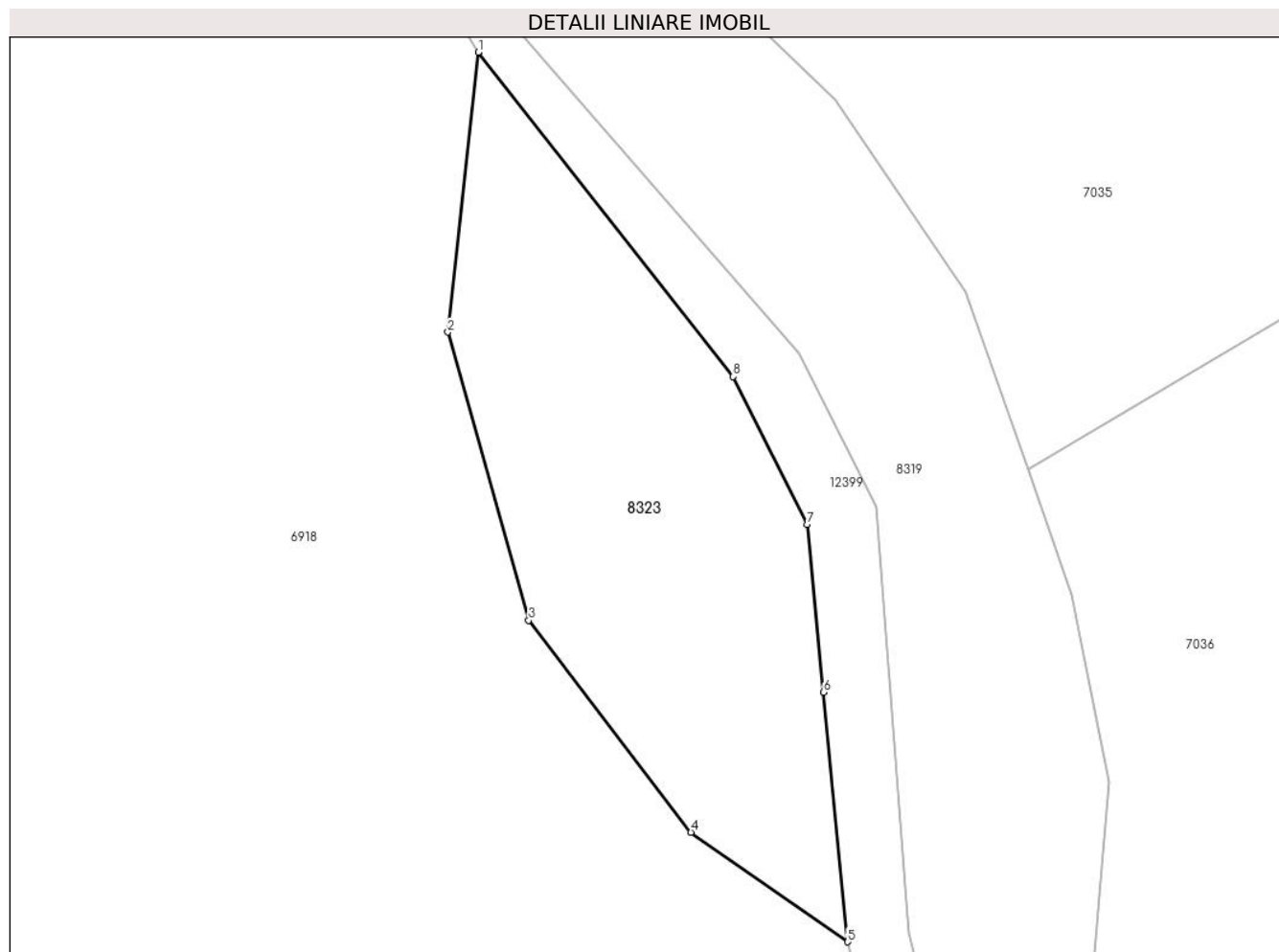
Inscrieri privind dezmembramintele dreptului de proprietate, drepturi reale de garanție și sarcini	Referințe
NU SUNT	

Anexa Nr. 1 La Partea I

Teren

Nr cadastral	Suprafața (mp)*	Observații / Referințe
	Din acte: 468.100 Masurata: 2.035	DIFERENTA DE SUPRAFATA INSCRISA IN INVENTARUL BUNURILOR DIN DOMENIUL PUBLIC AL STATULUI SE REGASESTE IN ALTE SECTOARE CADASTRALE

* Suprafața este determinată în planul de proiecție Stereo 70.



Date referitoare la teren

Crt	Categorie folosință	Intravilan	Suprafața (mp)	Tarla	Parcelă	Nr. topo	Observații / Referințe
1	curți construcții	NU	2.035	UP II Mihaieti	UA 102C	-	UP II Mihaieti - Pipirig,UA 102C - Conform amenajamentului silvic al UP II Pipirig, în tabelul de descriere parcelara, parcela este identificata cu categoria de folosinta 'curți construcții'

Lungime Segmente

1) Valorile lungimilor segmentelor sunt obținute din proiecție în plan.

Punct început	X / Y	Punct sfârșit	X / Y	Lungime segment (** (m)
1	573.126,301 634.699,973	2	573.122,993 634.669,532	30.62
2	573.122,993 634.669,532	3	573.131,779 634.638,168	32.571

Punct început	X / Y	Punct sfârșit	X / Y	Lungime segment (** (m)
3	573.131,779 634.638,168	4	573.149,448 634.615,122	29.04
4	573.149,448 634.615,122	5	573.166,493 634.603,203	20.799
5	573.166,493 634.603,203	6	573.163,876 634.630,344	27.267
6	573.163,876 634.630,344	7	573.162,116 634.648,593	18.334
7	573.162,116 634.648,593	8	573.154,057 634.664,693	18.004
8	573.154,057 634.664,693	1	573.126,301 634.699,973	44.89

** Lungimile segmentelor sunt determinate în planul de proiecție Stereo 70 și sunt rotunjite la 1 milimetru.

*** Distanța dintre puncte este formată din segmente cumulate ce sunt mai mici decât valoarea 1 milimetru.

**DATE DESPRE IMOBILUL NR. 8362**

Oficiul de Cadastru și Publicitate Imobiliară NEAMT
Biroul de Cadastru și Publicitate Imobiliară Targu-Neamt

A. Partea I. Descrierea imobilului

TEREN Extravilan

Adresa: Jud. Neamt

Nr. Crt	Nr cadastral Nr. topografic	Suprafața* (mp)	Observații / Referințe
A1		3.347	Sector cadastral:245 Teren neimprejmuit;

B. Partea II. Proprietari și acte

Inscrieri privitoare la dreptul de proprietate și alte drepturi reale		Referințe
/		
Act Administrativ nr. 1403, din 24/01/2023 emis de PRIMARIA COMUNEI PIPIRIG;		
B1	Inscrierea posesiei, drept de PROPRIETATE, dobandit prin Lege, cota actuala 1/1, cota initiala 1/1 1) URSU MITICĂ 2) URSU IULIANA	A1

C. Partea III. SARCINI .

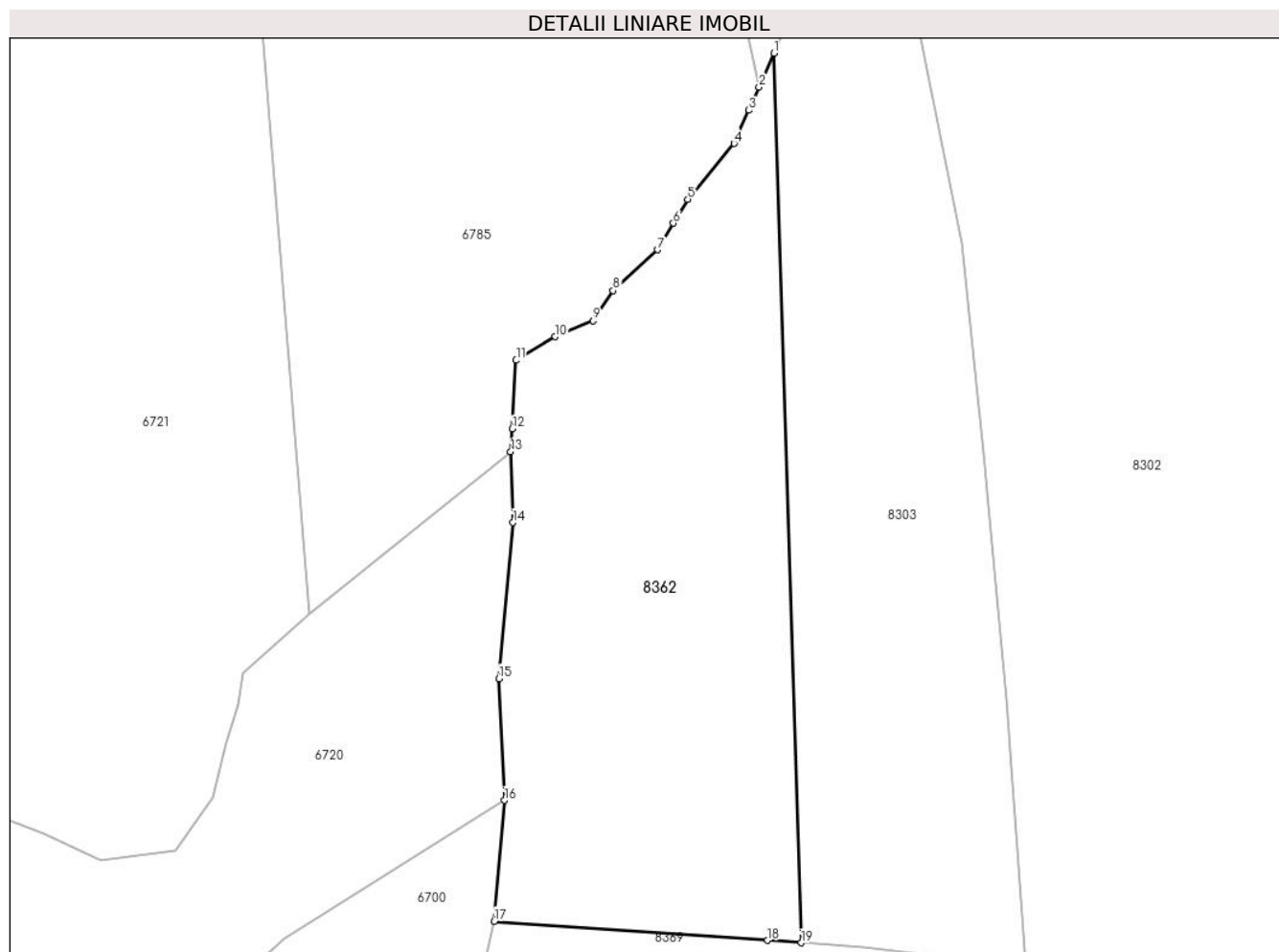
Inscrieri privind dezmembramintele dreptului de proprietate, drepturi reale de garanție și sarcini	Referințe
NU SUNT	

Anexa Nr. 1 La Partea I

Teren

Nr cadastral	Suprafața (mp)*	Observații / Referințe
	3.347	

* Suprafața este determinată în planul de proiecție Stereo 70.



Date referitoare la teren

Crt	Categorie folosință	Intravilan	Suprafața (mp)	Tarla	Parcelă	Nr. topo	Observații / Referințe
1	faneata	NU	3.347	-	-	-	

Lungime Segmente

1) Valorile lungimilor segmentelor sunt obținute din proiecție în plan.

Punct început	X / Y	Punct sfârșit	X / Y	Lungime segment (** (m)
1	576.976,038 632.819,427	2	576.974,079 632.814,994	4.847
2	576.974,079 632.814,994	3	576.972,747 632.811,981	3.294
3	576.972,747 632.811,981	4	576.970,797 632.807,632	4.766
4	576.970,797 632.807,632	5	576.964,718 632.800,328	9.503
5	576.964,718 632.800,328	6	576.962,85 632.797,203	3.641

Punct început	X / Y	Punct sfârșit	X / Y	Lungime segment (** (m)
6	576.962,85 632.797,203	7	576.960,775 632.793,732	4.044
7	576.960,775 632.793,732	8	576.954,951 632.788,375	7.913
8	576.954,951 632.788,375	9	576.952,342 632.784,459	4.706
9	576.952,342 632.784,459	10	576.947,368 632.782,353	5.401
10	576.947,368 632.782,353	11	576.942,275 632.779,264	5.957
11	576.942,275 632.779,264	12	576.941,747 632.770,291	8.989
12	576.941,747 632.770,291	13	576.941,57 632.767,286	3.01
13	576.941,57 632.767,286	14	576.941,854 632.758,035	9.255
14	576.941,854 632.758,035	15	576.940,01 632.737,639	20.479
15	576.940,01 632.737,639	16	576.940,744 632.721,716	15.94
16	576.940,744 632.721,716	17	576.939,402 632.705,9	15.873
17	576.939,402 632.705,9	18	576.975,194 632.703,391	35.88
18	576.975,194 632.703,391	19	576.979,578 632.703,083	4.395
19	576.979,578 632.703,083	1	576.976,038 632.819,427	116.398

** Lungimile segmentelor sunt determinate în planul de proiecție Stereo 70 și sunt rotunjite la 1 milimetru.

*** Distanța dintre puncte este formată din segmente cumulate ce sunt mai mici decât valoarea 1 milimetru.

**DATE DESPRE IMOBILUL NR. 8363**

Oficiul de Cadastru și Publicitate Imobiliară NEAMT
Biroul de Cadastru și Publicitate Imobiliară Targu-Neamt

A. Partea I. Descrierea imobilului

TEREN Extravilan

Adresa: Jud. Neamt

Nr. Crt	Nr cadastral Nr. topografic	Suprafața* (mp)	Observații / Referințe
A1		591	Sector cadastral:245 Teren neimprejmuit;

B. Partea II. Proprietari și acte

Inscrieri privitoare la dreptul de proprietate și alte drepturi reale	Referințe
/	
Act Administrativ nr. 1402, din 24/01/2023 emis de Primaria comunei Pipirig;	
B1	A1
Inscrierea posesiei, drept de PROPRIETATE, dobandit prin Lege, cota actuala 1/1, cota initiala 1/1	
1) GRIGORAȘ VASILE	

C. Partea III. SARCINI .

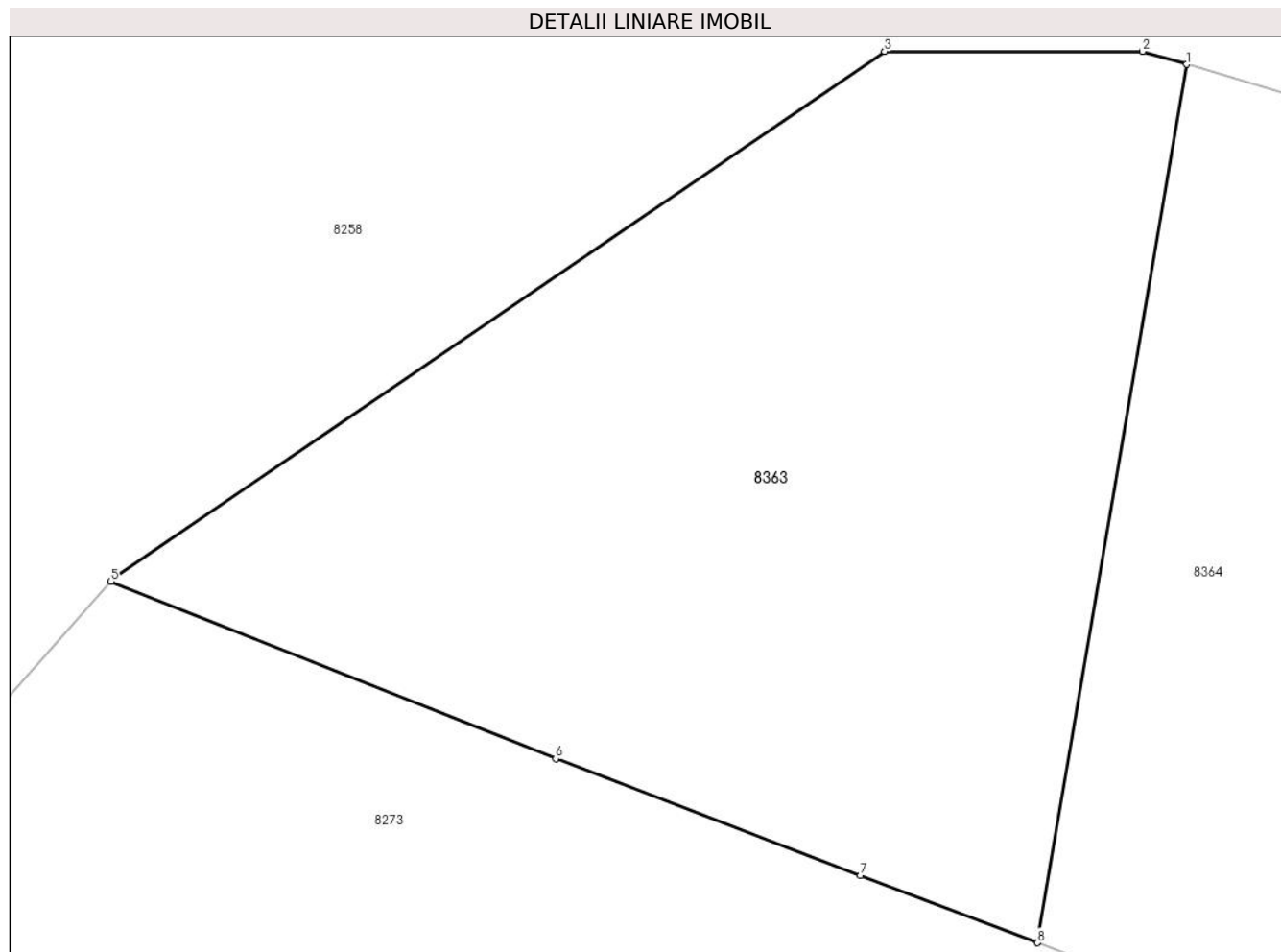
Inscrieri privind dezmembramintele dreptului de proprietate, drepturi reale de garanție și sarcini	Referințe
NU SUNT	

Anexa Nr. 1 La Partea I

Teren

Nr cadastral	Suprafața (mp)*	Observații / Referințe
	591	

* Suprafața este determinată în planul de proiecție Stereo 70.



Date referitoare la teren

Crt	Categorie folosință	Intravilan	Suprafața (mp)	Tarla	Parcelă	Nr. topo	Observații / Referințe
1	faneata	NU	591	-	-	-	

Lungime Segmente

1) Valorile lungimilor segmentelor sunt obținute din proiecție în plan.

Punct început	X / Y	Punct sfârșit	X / Y	Lungime segment (** (m)
1	577.224,435 633.105,96	2	577.222,955 633.106,4	1.544
2	577.222,955 633.106,4	3	577.214,279 633.106,4	8.676
3	577.214,279 633.106,4	4	577.188,409 633.088,759	31.312
4	577.188,409 633.088,759	5	577.188,268 633.088,601	0.212
5	577.188,268 633.088,601	6	577.203,228 633.082,653	16.099

Punct început	X / Y	Punct sfârșit	X / Y	Lungime segment (** (m)
6	577.203,228 633.082,653	7	577.213,473 633.078,731	10.97
7	577.213,473 633.078,731	8	577.219,423 633.076,473	6.364
8	577.219,423 633.076,473	1	577.224,435 633.105,96	29.91

** Lungimile segmentelor sunt determinate în planul de proiecție Stereo 70 și sunt rotunjite la 1 milimetru.

*** Distanța dintre puncte este formată din segmente cumulate ce sunt mai mici decât valoarea 1 milimetru.

**DATE DESPRE IMOBILUL NR. 8364**

Oficiul de Cadastru și Publicitate Imobiliară NEAMT
Biroul de Cadastru și Publicitate Imobiliară Targu-Neamt

A. Partea I. Descrierea imobilului

TEREN Extravilan

Adresa: Jud. Neamt

Nr. Crt	Nr cadastral Nr. topografic	Suprafața* (mp)	Observații / Referințe
A1		591	Sector cadastral:245 Teren neimprejmuit;

B. Partea II. Proprietari și acte

Inscrieri privitoare la dreptul de proprietate și alte drepturi reale	Referințe
/	
Act Administrativ nr. 1403, din 24/01/2023 emis de Primaria comunei Pipirig;	
B1	A1
Inscrierea posesiei, drept de PROPRIETATE, dobandit prin Lege, cota actuala 1/1, cota initiala 1/1	
1) VÎRVARA SANDA	

C. Partea III. SARCINI .

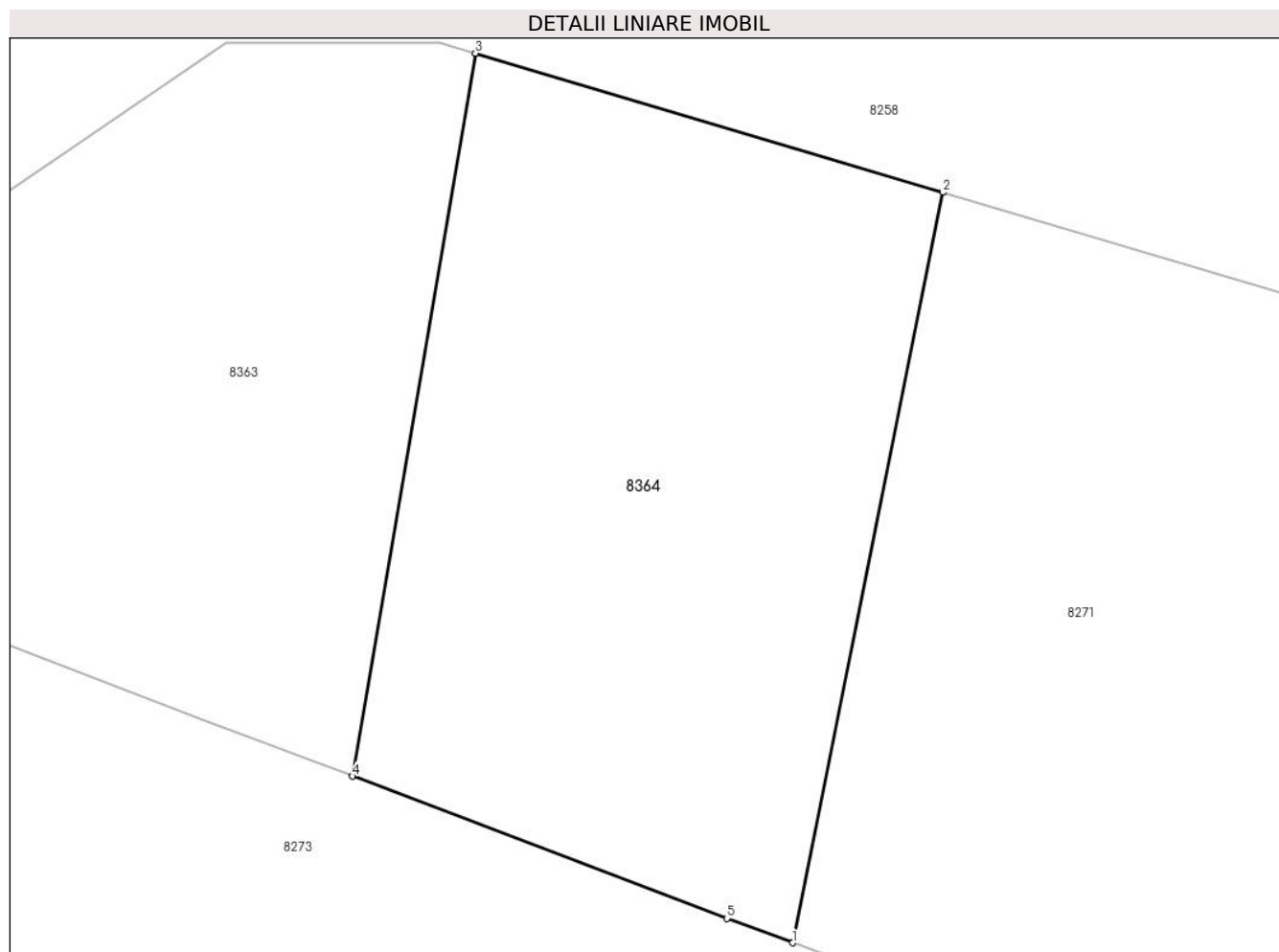
Inscrieri privind dezmembramintele dreptului de proprietate, drepturi reale de garanție și sarcini	Referințe
NU SUNT	

Anexa Nr. 1 La Partea I

Teren

Nr cadastral	Suprafața (mp)*	Observații / Referințe
	591	

* Suprafața este determinată în planul de proiecție Stereo 70.



Date referitoare la teren

Crt	Categorie folosință	Intra vilan	Suprafața (mp)	Tarla	Parcelă	Nr. topo	Observații / Referințe
1	faneata	NU	591	-	-	-	

Lungime Segmente

1) Valorile lungimilor segmentelor sunt obținute din proiecție în plan.

Punct început	X / Y	Punct sfârșit	X / Y	Lungime segment (** (m)
1	577.237,382 633.069,682	2	577.243,506 633.100,284	31.209
2	577.243,506 633.100,284	3	577.224,435 633.105,96	19.898
3	577.224,435 633.105,96	4	577.219,423 633.076,473	29.91
4	577.219,423 633.076,473	5	577.234,695 633.070,677	16.335
5	577.234,695 633.070,677	1	577.237,382 633.069,682	2.865

**** Lungimile segmentelor sunt determinate în planul de proiecție Stereo 70 și sunt rotunjite la 1 milimetru.**

***** Distanța dintre puncte este formată din segmente cumulate ce sunt mai mici decât valoarea 1 milimetru.**

**DATE DESPRE IMOBILUL NR. 8365**

Oficiul de Cadastru și Publicitate Imobiliară NEAMT
Biroul de Cadastru și Publicitate Imobiliară Targu-Neamt

A. Partea I. Descrierea imobilului

TEREN Extravilan

Adresa: Jud. Neamt

Nr. Crt	Nr cadastral Nr. topografic	Suprafața* (mp)	Observații / Referințe
A1		3.000	Sector cadastral:245 Teren neimpregmuit;

B. Partea II. Proprietari și acte

Inscrieri privitoare la dreptul de proprietate și alte drepturi reale	Referințe
/	
Act Administrativ nr. 1405, din 24/01/2023 emis de Primaria comunei Pipirig;	
B1	A1
Inscrierea posesiei, drept de PROPRIETATE, dobandit prin Lege, cota actuala 1/1, cota initiala 1/1	
1) VRÎNCEANU MARIA	

C. Partea III. SARCINI .

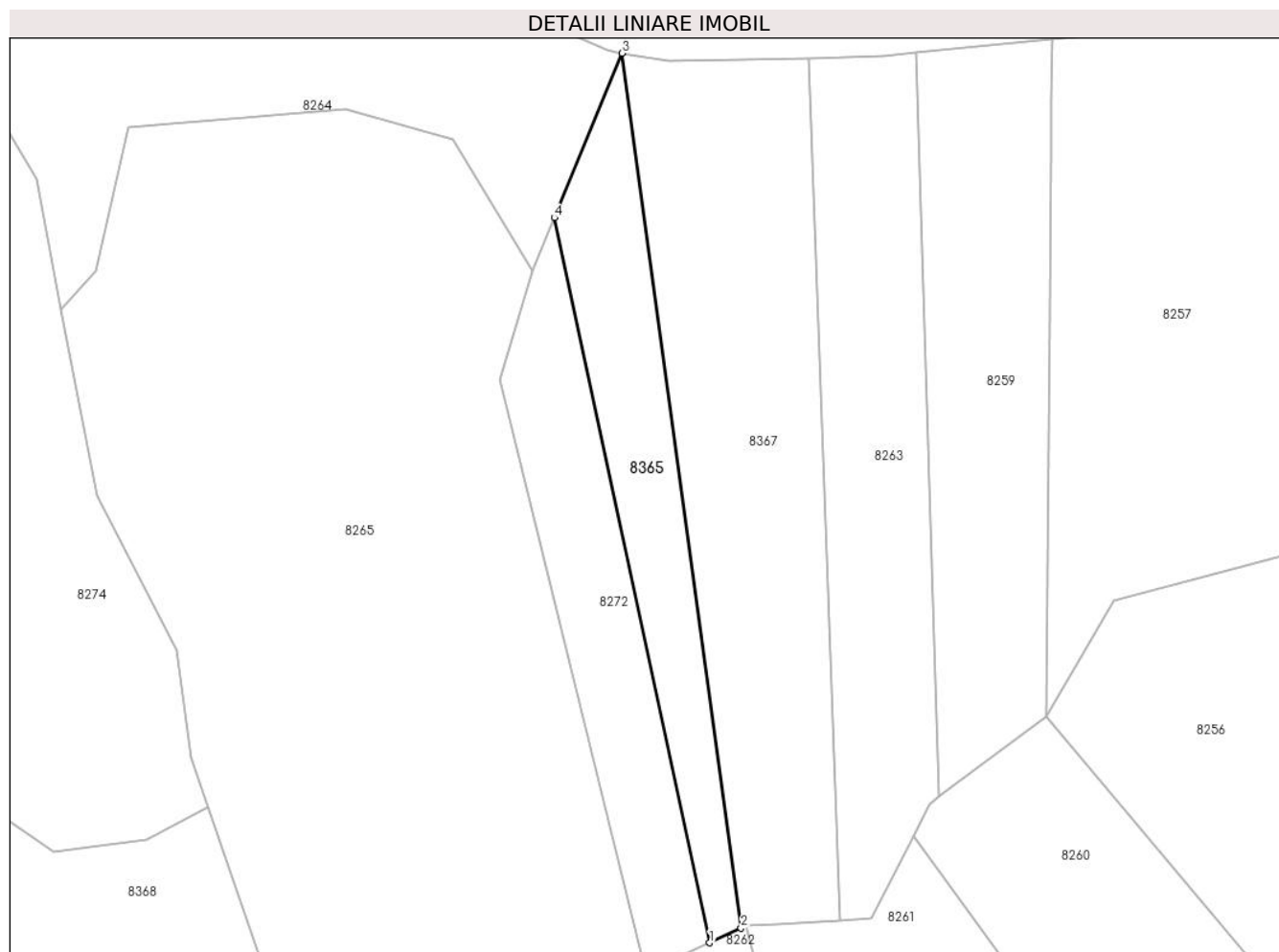
Inscrieri privind dezmembramintele dreptului de proprietate, drepturi reale de garanție și sarcini	Referințe
NU SUNT	

Anexa Nr. 1 La Partea I

Teren

Nr cadastral	Suprafața (mp)*	Observații / Referințe
	3.000	

* Suprafața este determinată în planul de proiecție Stereo 70.



Date referitoare la teren

Crt	Categorie folosință	Intra vilan	Suprafața (mp)	Tarla	Parcelă	Nr. topo	Observații / Referințe
1	faneata	NU	3.000	-	-	-	

Lungime Segmente

1) Valorile lungimilor segmentelor sunt obținute din proiecție în plan.

Punct început	X / Y	Punct sfârșit	X / Y	Lungime segment (** (m)
1	577.597,111 632.767,256	2	577.604,639 632.770,791	8.317
2	577.604,639 632.770,791	3	577.576,103 632.980,936	212.074
3	577.576,103 632.980,936	4	577.559,783 632.941,42	42.753
4	577.559,783 632.941,42	1	577.597,111 632.767,256	178.119

** Lungimile segmentelor sunt determinate în planul de proiecție Stereo 70 și sunt rotunjite la 1 milimetru.

***** Distanţa dintre puncte este formată din segmente cumulate ce sunt mai mici decât valoarea 1 milimetru.**

**DATE DESPRE IMOBILUL NR. 8366**

Oficiul de Cadastru și Publicitate Imobiliară NEAMT
Biroul de Cadastru și Publicitate Imobiliară Targu-Neamt

A. Partea I. Descrierea imobilului

TEREN Extravilan

Adresa: Jud. Neamt

Nr. Crt	Nr cadastral Nr. topografic	Suprafața* (mp)	Observații / Referințe
A1		10.000	Sector cadastral:245 Teren neimprejmuit;

B. Partea II. Proprietari și acte

Inscrieri privitoare la dreptul de proprietate și alte drepturi reale		Referințe
/		
Act Administrativ nr. 1619, din 26/01/2023 emis de Primaria comunei Pipirig;		
B1	Inscrierea posesiei, drept de PROPRIETATE, dobandit prin Lege, cota actuala 1/1, cota initiala 1/1 1) VRÎNCEANU EFTIMIA	A1

C. Partea III. SARCINI .

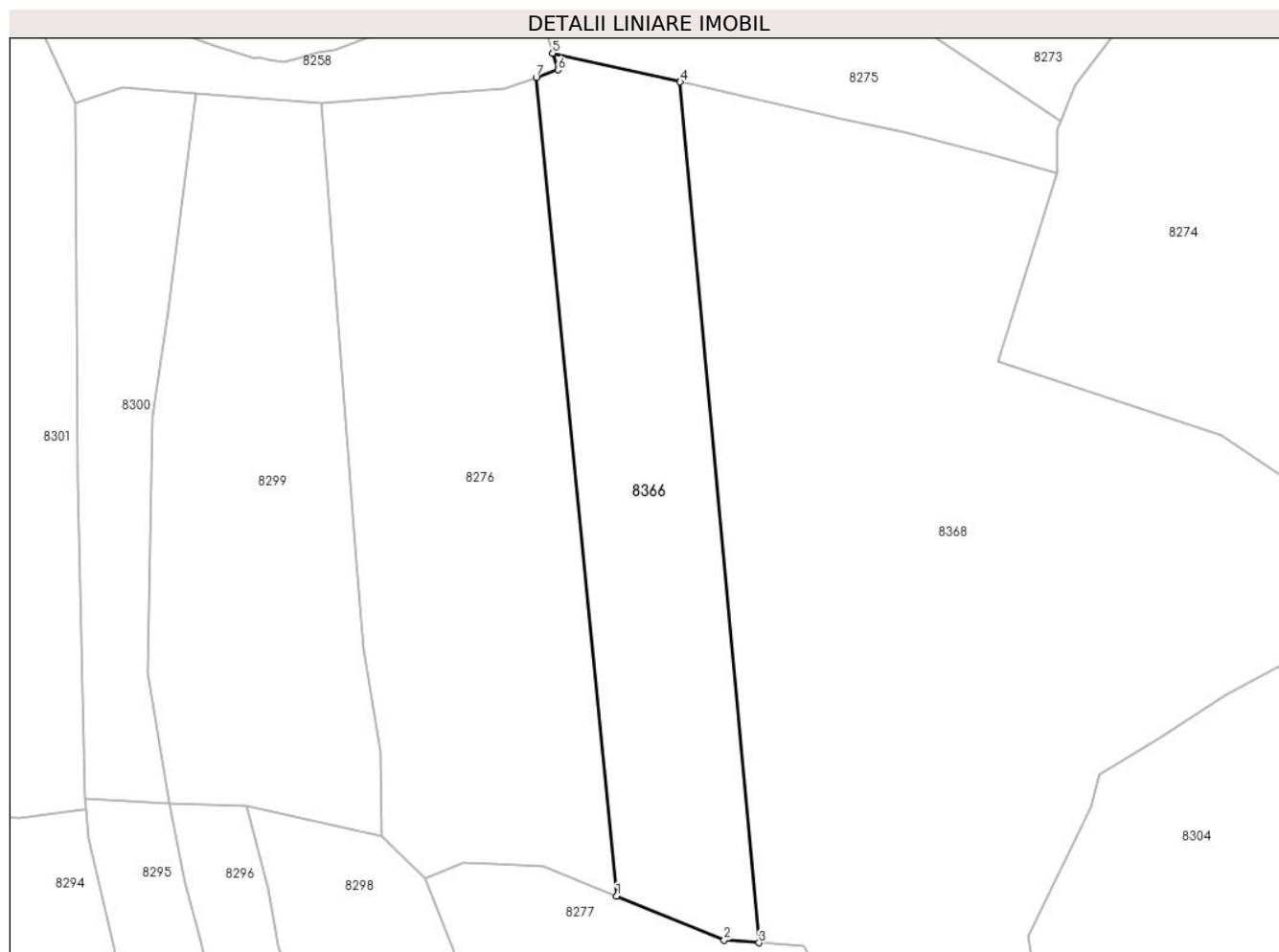
Inscrieri privind dezmembramintele dreptului de proprietate, drepturi reale de garanție și sarcini	Referințe
NU SUNT	

Anexa Nr. 1 La Partea I

Teren

Nr cadastral	Suprafața (mp)*	Observații / Referințe
	10.000	

* Suprafața este determinată în planul de proiecție Stereo 70.



Date referitoare la teren

Crt	Categorie folosință	Intravilan	Suprafața (mp)	Tarla	Parcelă	Nr. topo	Observații / Referințe
1	faneata	NU	10.000	-	-	-	

Lungime Segmente

1) Valorile lungimilor segmentelor sunt obținute din proiecție în plan.

Punct început	X / Y	Punct sfârșit	X / Y	Lungime segment (** (m)
1	577.247,218 632.668,557	2	577.278,238 632.655,859	33.518
2	577.278,238 632.655,859	3	577.288,298 632.655,152	10.085
3	577.288,298 632.655,152	4	577.265,555 632.903,022	248.911
4	577.265,555 632.903,022	5	577.228,799 632.911,297	37.676
5	577.228,799 632.911,297	6	577.230,297 632.906,485	5.04

Punct început	X / Y	Punct sfârșit	X / Y	Lungime segment (** (m)
6	577.230,297 632.906,485	7	577.224,052 632.904,36	6.597
7	577.224,052 632.904,36	1	577.247,218 632.668,557	236.938

** Lungimile segmentelor sunt determinate în planul de proiecție Stereo 70 și sunt rotunjite la 1 milimetru.

*** Distanța dintre puncte este formată din segmente cumulate ce sunt mai mici decât valoarea 1 milimetru.

**DATE DESPRE IMOBILUL NR. 8367**

Oficiul de Cadastru și Publicitate Imobiliară NEAMT
Biroul de Cadastru și Publicitate Imobiliară Targu-Neamt

A. Partea I. Descrierea imobilului

TEREN Extravilan

Adresa: Jud. Neamt

Nr. Crt	Nr cadastral Nr. topografic	Suprafața* (mp)	Observații / Referințe
A1		7.098	Sector cadastral:245 Teren neimprejmuit;

B. Partea II. Proprietari și acte

Inscrieri privitoare la dreptul de proprietate și alte drepturi reale		Referințe
/		
Act Normativ nr. 7, din 13/03/1996 emis de GUVERNUL ROMANIEI;		
B1	Inscrierea provizorie, drept de PROPRIETATE, dobandit prin Lege, cota actuala 1/1, cota initiala 1/1 1) COMUNA PIPIRIG, CIF:99999999999999, PROPRIETAR NEIDENTIFICAT	A1

C. Partea III. SARCINI .

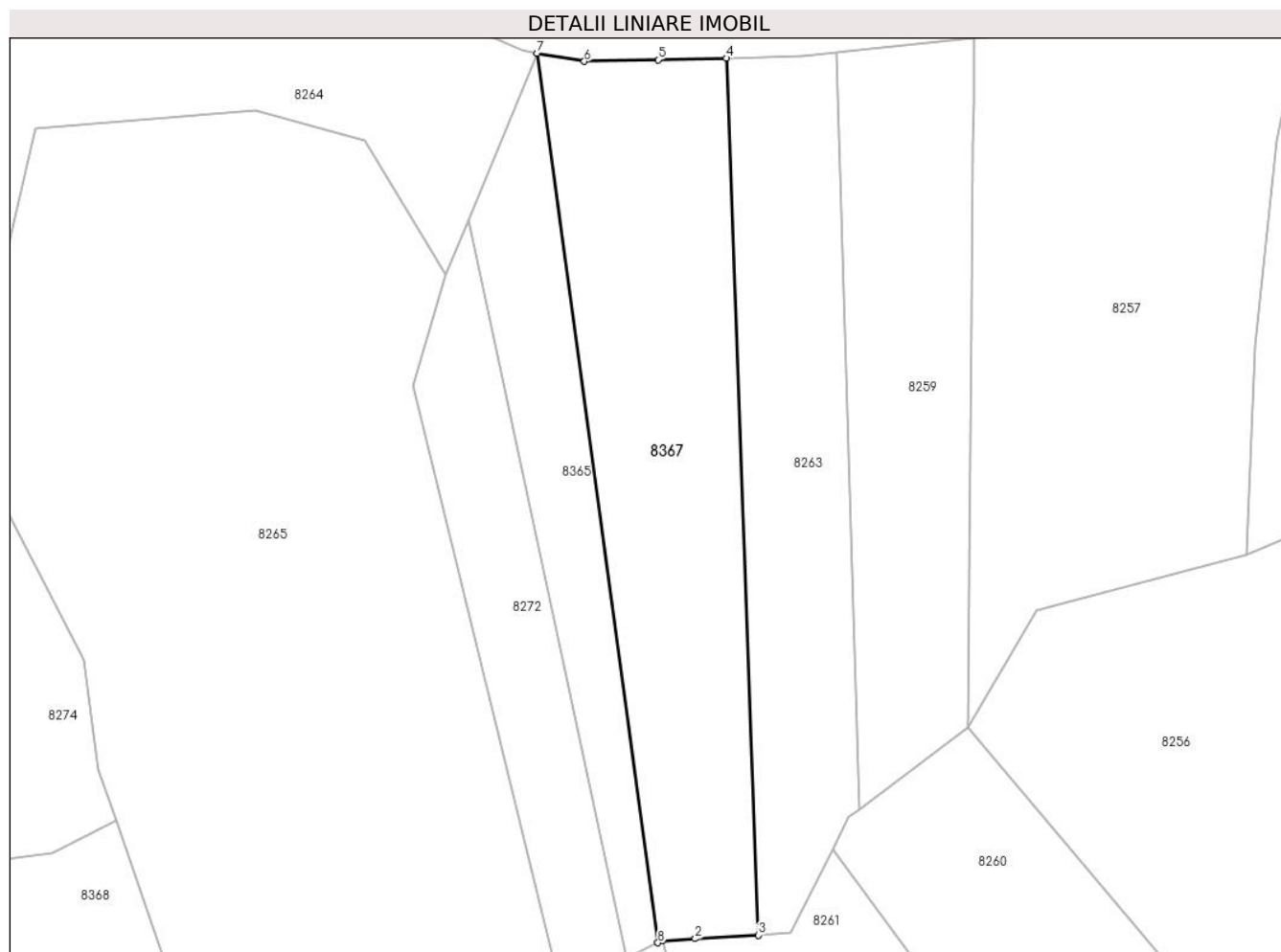
Inscrieri privind dezmembramintele dreptului de proprietate, drepturi reale de garanție și sarcini	Referințe
NU SUNT	

Anexa Nr. 1 La Partea I

Teren

Nr cadastral	Suprafața (mp)*	Observații / Referințe
	7.098	

* Suprafața este determinată în planul de proiecție Stereo 70.



Date referitoare la teren

Crt	Categorie folosință	Intravilan	Suprafața (mp)	Tarla	Parcelă	Nr. topo	Observații / Referințe
1	faneata	NU	7.098	-	-	-	

Lungime Segmente

1) Valorile lungimilor segmentelor sunt obținute din proiecție în plan.

Punct început	X / Y	Punct sfârșit	X / Y	Lungime segment (** (m)
1	577.605,745 632.771,31	2	577.613,461 632.771,749	7.728
2	577.613,461 632.771,749	3	577.628,34 632.772,597	14.903
3	577.628,34 632.772,597	4	577.620,786 632.979,755	207.296
4	577.620,786 632.979,755	5	577.604,669 632.979,389	16.121
5	577.604,669 632.979,389	6	577.587,25 632.978,993	17.424

Punct început	X / Y	Punct sfârșit	X / Y	Lungime segment (** (m)
6	577.587,25 632.978,993	7	577.576,103 632.980,936	11.315
7	577.576,103 632.980,936	8	577.604,639 632.770,791	212.074
8	577.604,639 632.770,791	1	577.605,745 632.771,31	1.222

** Lungimile segmentelor sunt determinate în planul de proiecție Stereo 70 și sunt rotunjite la 1 milimetru.

*** Distanța dintre puncte este formată din segmente cumulate ce sunt mai mici decât valoarea 1 milimetru.

**DATE DESPRE IMOBILUL NR. 8368**

Oficiul de Cadastru și Publicitate Imobiliară NEAMT
Biroul de Cadastru și Publicitate Imobiliară Targu-Neamt

A. Partea I. Descrierea imobilului

TEREN Extravilan

Adresa: Jud. Neamt

Nr. Crt	Nr cadastral Nr. topografic	Suprafața* (mp)	Observații / Referințe
A1		41.456	Sector cadastral:245 Teren neimpregmuit;

B. Partea II. Proprietari și acte

Inscrieri privitoare la dreptul de proprietate și alte drepturi reale		Referințe
/		
Act Normativ nr. 7, din 13/03/1996 emis de GUVERNUL ROMANIEI;		
B1	Inscrierea provizorie, drept de PROPRIETATE, dobandit prin Lege, cota actuala 1/1, cota initiala 1/1 1) COMUNA PIPIRIG, CIF:99999999999999, PROPRIETAR NEIDENTIFICAT	A1

C. Partea III. SARCINI .

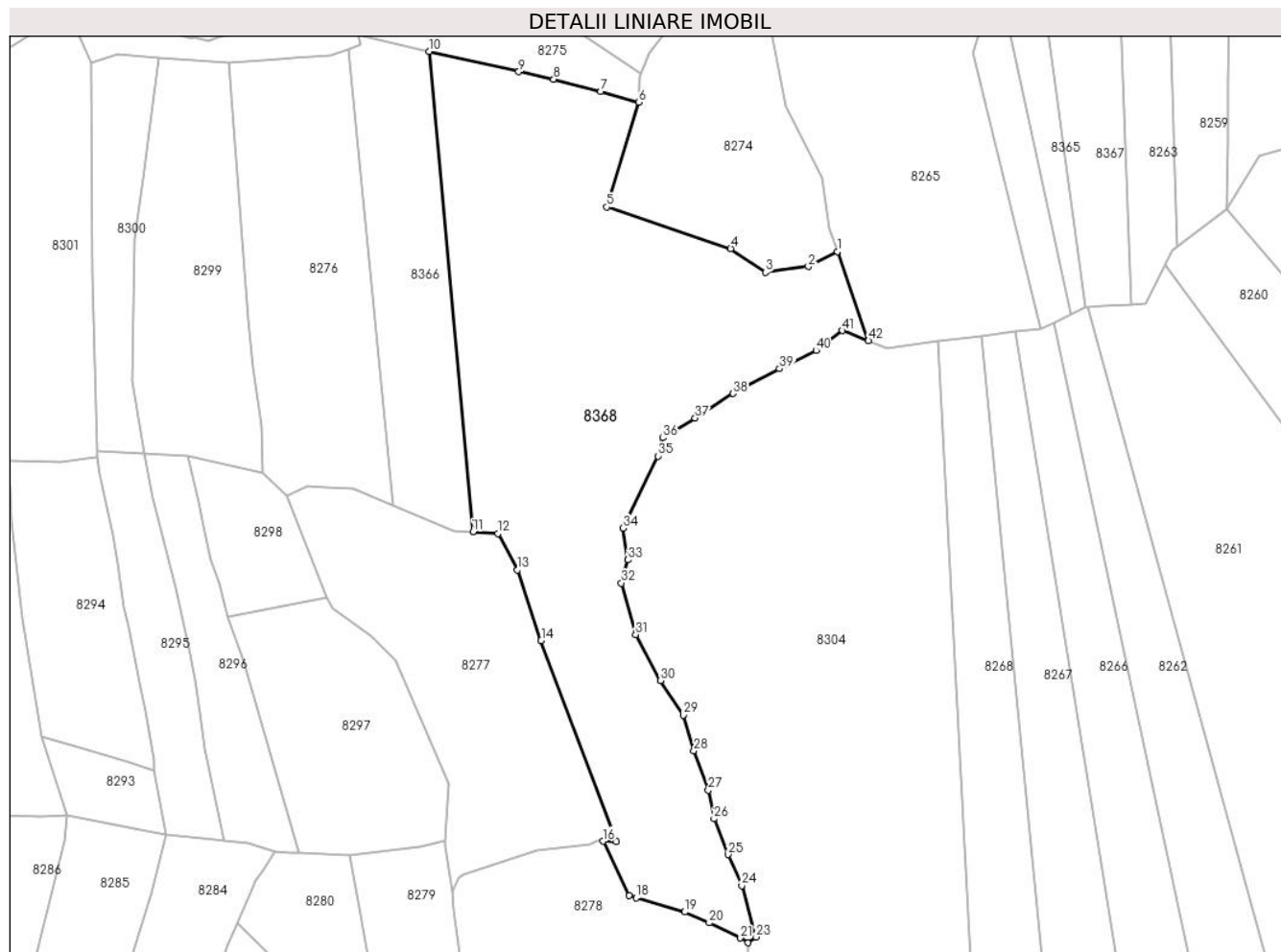
Inscrieri privind dezmembramintele dreptului de proprietate, drepturi reale de garanție și sarcini	Referințe
NU SUNT	

Anexa Nr. 1 La Partea I

Teren

Nr cadastral	Suprafața (mp)*	Observații / Referințe
	41.456	

* Suprafața este determinată în planul de proiecție Stereo 70.



Date referitoare la teren

Crt	Categorie folosință	Intravilan	Suprafața (mp)	Tarla	Parcelă	Nr. topo	Observații / Referințe
1	faneata	NU	41.456	-	-	-	

Lungime Segmente

1) Valorile lungimilor segmentelor sunt obținute din proiecție în plan.

Punct început	X / Y	Punct sfârșit	X / Y	Lungime segment	Punct început	X / Y	Punct sfârșit	X / Y	Lungime segment	Punct început	X / Y	Punct sfârșit	X / Y	Lungime segment
1	577.476,57 632.799,765	2	577.461,639 632.792,071	16.797	2	577.461,639 632.792,071	3	577.439,476 632.788,97	22.379	3	577.439,476 632.788,97	4	577.421,456 632.801,336	21.855
4	577.421,456 632.801,336	5	577.357,314 632.822,679	67.64	5	577.357,314 632.822,679	6	577.374,082 632.876,858	56.714	6	577.374,082 632.876,858	7	577.354,239 632.882,425	20.609
7	577.354,239 632.882,425	8	577.329,967 632.888,651	25.058	8	577.329,967 632.888,651	9	577.311,959 632.892,575	18.431	9	577.311,959 632.892,575	10	577.265,555 632.903,022	47.565
10	577.265,555 632.903,022	11	577.288,298 632.655,152	248.911	11	577.288,298 632.655,152	12	577.301,248 632.654,242	12.982	12	577.301,248 632.654,242	13	577.311,314 632.635,378	21.382
13	577.311,314 632.635,378	14	577.323,469 632.599,001	38.354	14	577.323,469 632.599,001	15	577.362,509 632.495,206	110.894	15	577.362,509 632.495,206	16	577.355,636 632.495,47	6.878
16	577.355,636 632.495,47	17	577.368,858 632.467,364	31.061	17	577.368,858 632.467,364	18	577.372,568 632.466,297	3.86	18	577.372,568 632.466,297	19	577.397,665 632.458,941	26.153

Punct început	X / Y	Punct sfârșit	X / Y	Lungime segment	Punct început	X / Y	Punct sfârșit	X / Y	Lungime segment	Punct început	X / Y	Punct sfârșit	X / Y	Lungime segment
19	577.397,665 632.458,941	20	577.410,323 632.453,329	13.846	20	577.410,323 632.453,329	21	577.426,473 632.445,491	17.952	21	577.426,473 632.445,491	22	577.430,357 632.443,072	4.576
22	577.430,357 632.443,072	23	577.434,611 632.446,029	5.181	23	577.434,611 632.446,029	24	577.427,154 632.472,578	27.576	24	577.427,154 632.472,578	25	577.419,978 632.488,638	17.59
25	577.419,978 632.488,638	26	577.412,81 632.506,999	19.711	26	577.412,81 632.506,999	27	577.409,876 632.521,79	15.079	27	577.409,876 632.521,79	28	577.402,4 632.542,098	21.64
28	577.402,4 632.542,098	29	577.396,969 632.560,47	19.158	29	577.396,969 632.560,47	30	577.385,089 632.578,35	21.467	30	577.385,089 632.578,35	31	577.372,428 632.602,108	26.921
31	577.372,428 632.602,108	32	577.364,915 632.628,683	27.617	32	577.364,915 632.628,683	33	577.368,442 632.640,647	12.473	33	577.368,442 632.640,647	34	577.365,694 632.657,058	16.639
34	577.365,694 632.657,058	35	577.383,841 632.694,259	41.391	35	577.383,841 632.694,259	36	577.386,401 632.703,676	9.759	36	577.386,401 632.703,676	37	577.403,033 632.713,836	19.49
37	577.403,033 632.713,836	38	577.422,746 632.726,504	23.432	38	577.422,746 632.726,504	39	577.446,663 632.739,337	27.142	39	577.446,663 632.739,337	40	577.465,665 632.748,631	21.153
40	577.465,665 632.748,631	41	577.479,206 632.758,944	17.021	41	577.479,206 632.758,944	42	577.492,611 632.753,754	14.375	42	577.492,611 632.753,754	1	577.476,57 632.799,765	48.727

** Lungimile segmentelor sunt determinate în planul de proiecție Stereo 70 și sunt rotunjite la 1 milimetru.

*** Distanța dintre puncte este formată din segmente cumulate ce sunt mai mici decât valoarea 1 milimetru.

**DATE DESPRE IMOBILUL NR. 8369**

Oficiul de Cadastru și Publicitate Imobiliară NEAMT
Biroul de Cadastru și Publicitate Imobiliară Targu-Neamt

A. Partea I. Descrierea imobilului

TEREN Extravilan

Adresa: Jud. Neamt

Nr. Crt	Nr cadastral Nr. topografic	Suprafața* (mp)	Observații / Referințe
A1		9.618	Sector cadastral:245 Teren neimpregmuit;

B. Partea II. Proprietari și acte

Inscrieri privitoare la dreptul de proprietate și alte drepturi reale		Referințe
/		
Act Normativ nr. 7, din 13/03/1996 emis de GUVERNUL ROMANIEI;		
B1	Inscrierea provizorie, drept de PROPRIETATE, dobandit prin Lege, cota actuala 1/1, cota initiala 1/1 1) COMUNA PIPIRIG, CIF:99999999999999, PROPRIETAR NEIDENTIFICAT	A1

C. Partea III. SARCINI .

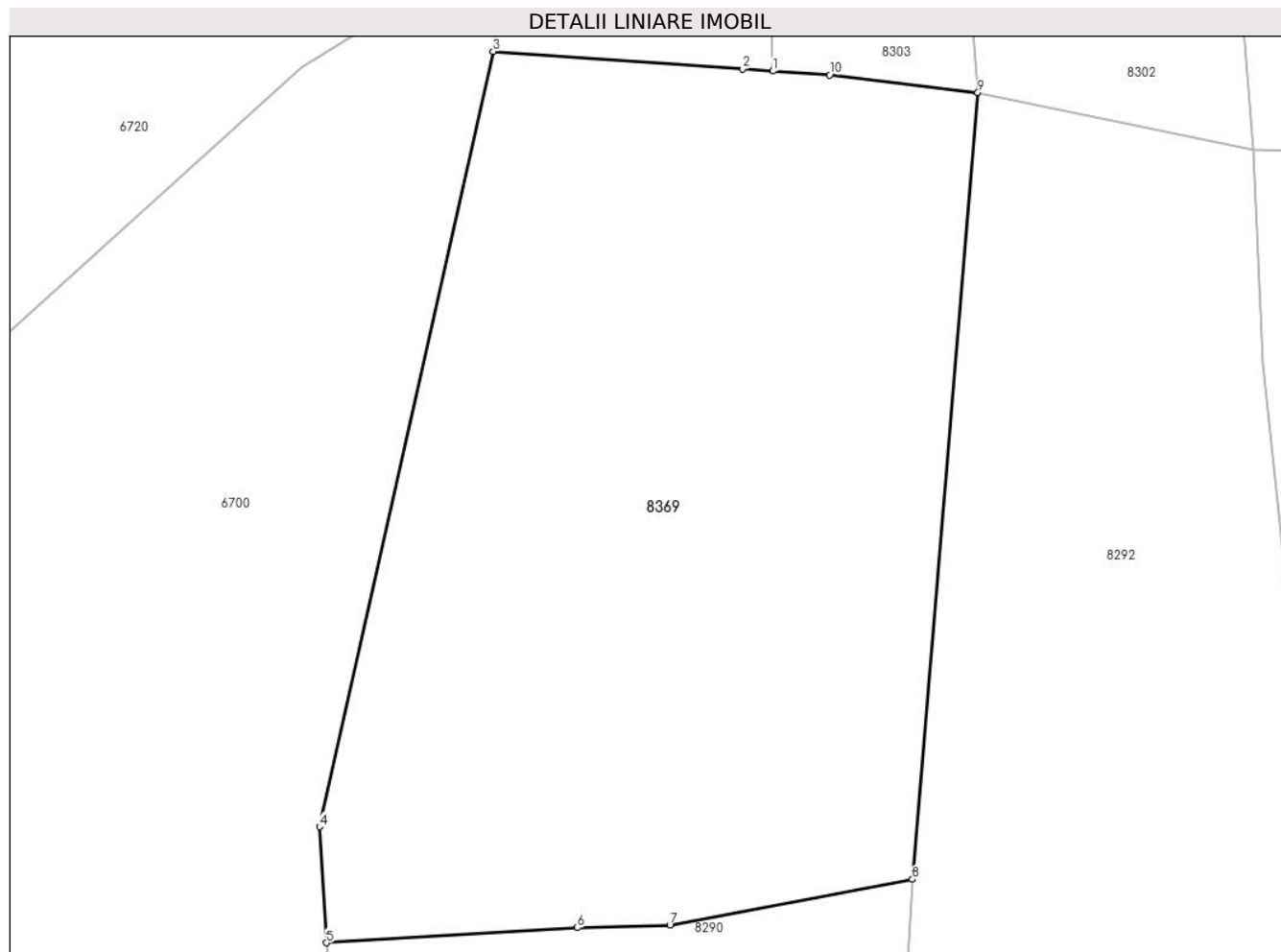
Inscrieri privind dezmembramintele dreptului de proprietate, drepturi reale de garanție și sarcini	Referințe
NU SUNT	

Anexa Nr. 1 La Partea I

Teren

Nr cadastral	Suprafața (mp)*	Observații / Referințe
	9.618	

* Suprafața este determinată în planul de proiecție Stereo 70.



Date referitoare la teren

Crt	Categorie folosință	Intra vilan	Suprafața (mp)	Tarla	Parcelă	Nr. topo	Observații / Referințe
1	faneata	NU	9.618	-	-	-	

Lungime Segmente

1) Valorile lungimilor segmentelor sunt obținute din proiecție în plan.

Punct început	X / Y	Punct sfârșit	X / Y	Lungime segment (** (m)
1	576.979,578 632.703,083	2	576.975,194 632.703,391	4.395
2	576.975,194 632.703,391	3	576.939,402 632.705,9	35.88
3	576.939,402 632.705,9	4	576.914,49 632.594,721	113.936
4	576.914,49 632.594,721	5	576.915,488 632.578,091	16.66
5	576.915,488 632.578,091	6	576.951,502 632.580,252	36.079

Punct început	X / Y	Punct sfârșit	X / Y	Lungime segment (** (m)
6	576.951,502 632.580,252	7	576.964,79 632.580,659	13.294
7	576.964,79 632.580,659	8	576.999,619 632.587,186	35.435
8	576.999,619 632.587,186	9	577.009,004 632.700,017	113.221
9	577.009,004 632.700,017	10	576.987,695 632.702,514	21.455
10	576.987,695 632.702,514	1	576.979,578 632.703,083	8.137

** Lungimile segmentelor sunt determinate în planul de proiecție Stereo 70 și sunt rotunjite la 1 milimetru.

*** Distanța dintre puncte este formată din segmente cumulate ce sunt mai mici decât valoarea 1 milimetru.

**DATE DESPRE IMOBILUL NR. 8370**

Oficiul de Cadastru și Publicitate Imobiliară NEAMT
Biroul de Cadastru și Publicitate Imobiliară Targu-Neamt

A. Partea I. Descrierea imobilului

TEREN Extravilan

Adresa: Jud. Neamt

Nr. Crt	Nr cadastral Nr. topografic	Suprafața* (mp)	Observații / Referințe
A1		8.042	Sector cadastral:245 Teren neimpregmuit;

B. Partea II. Proprietari și acte

Inscrieri privitoare la dreptul de proprietate și alte drepturi reale		Referințe
/		
Act Normativ nr. 7, din 13/03/1996 emis de GUVERNUL ROMANIEI;		
B1	Inscrierea provizorie, drept de PROPRIETATE, dobandit prin Lege, cota actuala 1/1, cota initiala 1/1 1) COMUNA PIPIRIG, CIF:99999999999999, PROPRIETAR NEIDENTIFICAT	A1

C. Partea III. SARCINI .

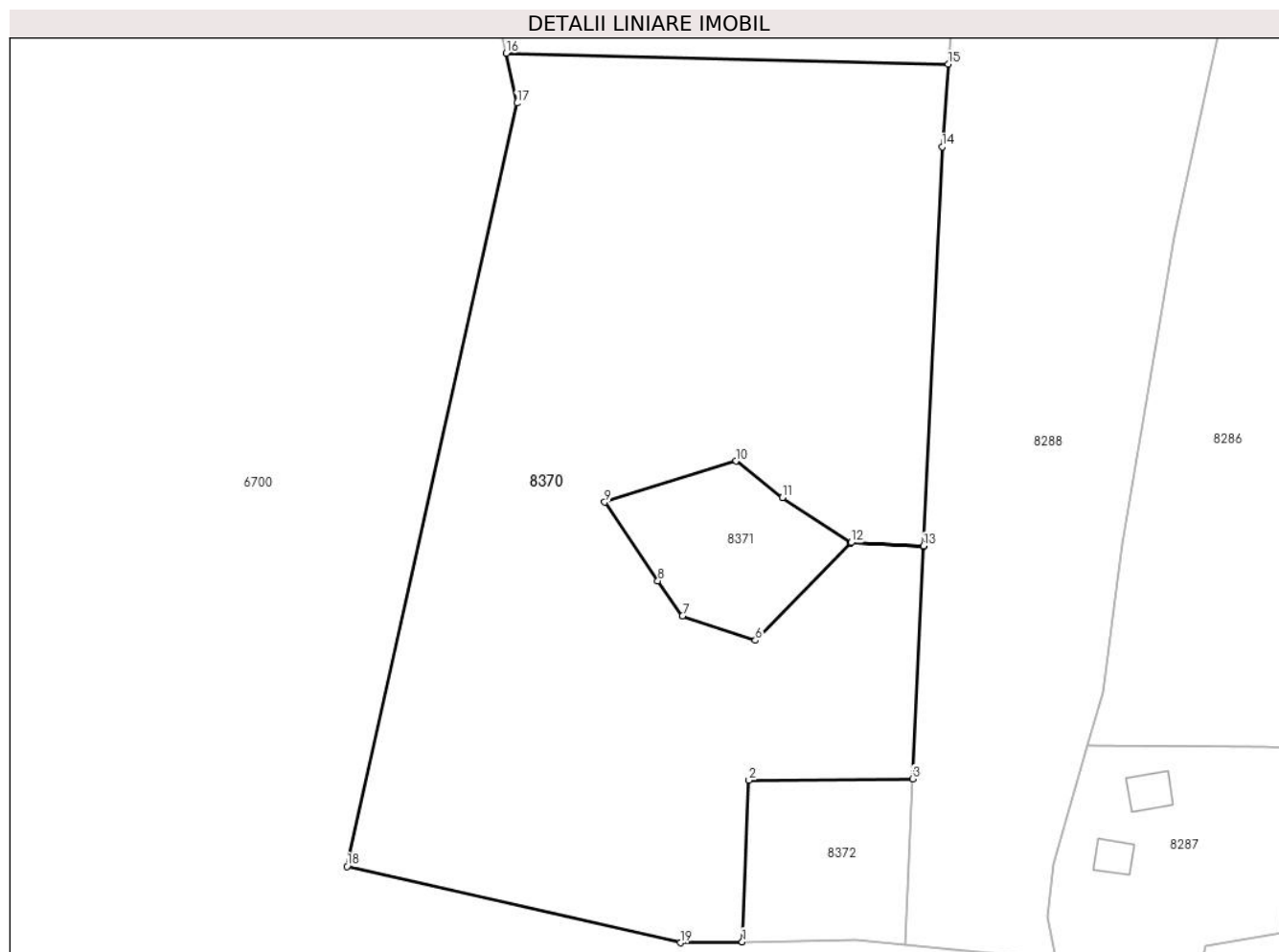
Inscrieri privind dezmembramintele dreptului de proprietate, drepturi reale de garanție și sarcini	Referințe
NU SUNT	

Anexa Nr. 1 La Partea I

Teren

Nr cadastral	Suprafața (mp)*	Observații / Referințe
	8.042	

* Suprafața este determinată în planul de proiecție Stereo 70.



Date referitoare la teren

Crt	Categorie folosință	Intravilan	Suprafața (mp)	Tarla	Parcelă	Nr. topo	Observații / Referințe
1	faneata	NU	8.042	-	-	-	

Lungime Segmente

1) Valorile lungimilor segmentelor sunt obținute din proiecție în plan.

Punct început	X / Y	Punct sfârșit	X / Y	Lungime segment (** (m)
1	576.940,728 632.257,155	2	576.941,69 632.280,778	23.643
2	576.941,69 632.280,778	3	576.965,655 632.280,985	23.966
3	576.965,655 632.280,985	4	576.967,252 632.315,021	34.073
4	576.967,252 632.315,021	5	576.956,597 632.315,521	10.667
5	576.956,597 632.315,521	6	576.942,626 632.301,268	19.958

Punct început	X / Y	Punct sfârșit	X / Y	Lungime segment (** (m)
6	576.942,626 632.301,268	7	576.931,964 632.304,858	11.25
7	576.931,964 632.304,858	8	576.928,365 632.309,986	6.265
8	576.928,365 632.309,986	9	576.920,591 632.321,474	13.871
9	576.920,591 632.321,474	10	576.939,776 632.327,497	20.108
10	576.939,776 632.327,497	11	576.946,627 632.322,172	8.677
11	576.946,627 632.322,172	12	576.956,644 632.315,569	11.997
12	576.956,644 632.315,569	13	576.967,254 632.315,071	10.622
13	576.967,254 632.315,071	14	576.969,995 632.373,481	58.474
14	576.969,995 632.373,481	15	576.970,887 632.385,564	12.116
15	576.970,887 632.385,564	16	576.906,169 632.387,17	64.738
16	576.906,169 632.387,17	17	576.907,716 632.379,872	7.46
17	576.907,716 632.379,872	18	576.882,853 632.268,167	114.439
18	576.882,853 632.268,167	19	576.931,665 632.257,011	50.071
19	576.931,665 632.257,011	1	576.940,728 632.257,155	9.064

** Lungimile segmentelor sunt determinate în planul de proiecție Stereo 70 și sunt rotunjite la 1 milimetru.

*** Distanța dintre puncte este formată din segmente cumulate ce sunt mai mici decât valoarea 1 milimetru.

**DATE DESPRE IMOBILUL NR. 8371**

Oficiul de Cadastru și Publicitate Imobiliară NEAMT
Biroul de Cadastru și Publicitate Imobiliară Targu-Neamt

A. Partea I. Descrierea imobilului

TEREN Extravilan

Adresa: Jud. Neamt, punct 'La Gropi'

Nr. Crt	Nr cadastral Nr. topografic	Suprafața* (mp)	Observații / Referințe
A1	51151	Din acte: 400 Masurata: 530	Sector cadastral:245 Teren neimpregmuit;

B. Partea II. Proprietari și acte

Inscrieri privitoare la dreptul de proprietate și alte drepturi reale		Referințe
10934 / 26/06/2013		
Act Notarial nr. 292, din 25/06/2013 emis de Andronache Laura;		
B1	Intabulare, drept de PROPRIETATE, dobandit prin Conventie, cota actuala 1/1, cota initiala 1/1 1) BUJOREANU ANCA DUMITRIANA, necasatorita	A1
/		
Act Administrativ nr. 1645, din 26/01/2022 emis de Primăria Com. Pipirig;		
B2	Intabulare, drept de PROPRIETATE, dobandit prin Conventie, cota actuala 1/1, cota initiala 1/1 1) BUJOREANU ANCA DUMITRIANA, necasatorita	A1.1

C. Partea III. SARCINI .

Inscrieri privind dezmembramintele dreptului de proprietate, drepturi reale de garanție și sarcini	Referințe
NU SUNT	

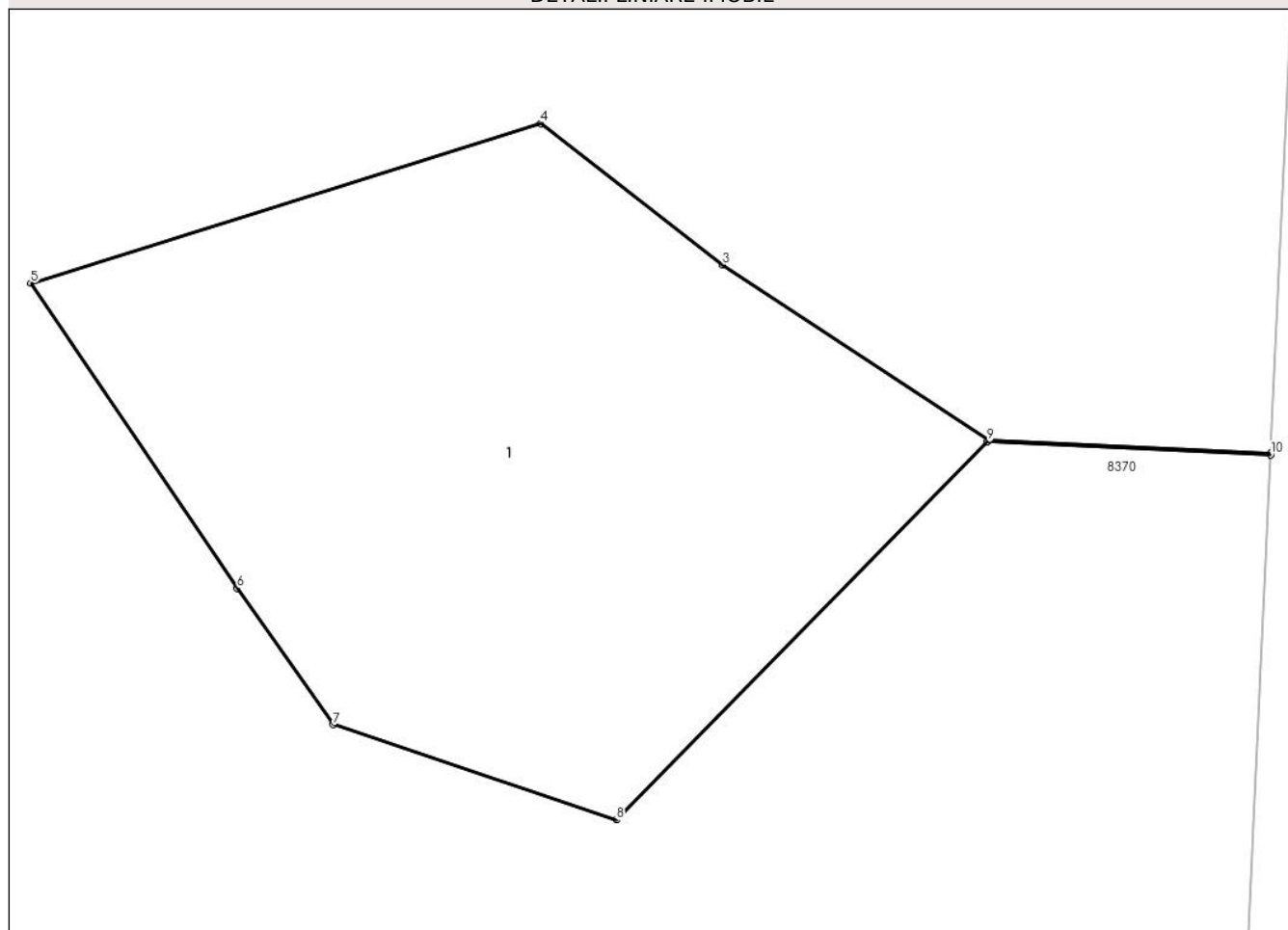
Anexa Nr. 1 La Partea I

Teren

Nr cadastral	Suprafața (mp)*	Observații / Referințe
51151	Din acte: 400 Masurata: 530	

* Suprafața este determinată în planul de proiecție Stereo 70.

DETALII LINIARE IMOBIL



Date referitoare la teren

Crt	Categorie folosință	Intra vilan	Suprafața (mp)	Tarla	Parcelă	Nr. topo	Observații / Referințe
1	faneata	NU	530	-	-	-	punct 'La Gropi'

Date referitoare la construcții

Crt	Număr	Destinație construcție	Supraf. (mp)	Situație juridică	Observații / Referințe
A1.1		construcții de locuințe	29	Fara acte	Nr. niveluri:1; S. construita la sol:29 mp;

Lungime Segmente

1) Valorile lungimilor segmentelor sunt obținute din proiecție în plan.

Punct început	X / Y	Punct sfârșit	X / Y	Lungime segment (** (m)
1	576.967,254 632.315,071	2	576.956,644 632.315,569	10.622
2	576.956,644 632.315,569	3	576.946,627 632.322,172	11.997
3	576.946,627 632.322,172	4	576.939,776 632.327,497	8.677

Punct început	X / Y	Punct sfârșit	X / Y	Lungime segment (** (m)
4	576.939,776 632.327,497	5	576.920,591 632.321,474	20.108
5	576.920,591 632.321,474	6	576.928,365 632.309,986	13.871
6	576.928,365 632.309,986	7	576.931,964 632.304,858	6.265
7	576.931,964 632.304,858	8	576.942,626 632.301,268	11.25
8	576.942,626 632.301,268	9	576.956,597 632.315,521	19.958
9	576.956,597 632.315,521	10	576.967,252 632.315,021	10.667
10	576.967,252 632.315,021	1	576.967,254 632.315,071	0.05

** Lungimile segmentelor sunt determinate în planul de proiecție Stereo 70 și sunt rotunjite la 1 milimetru.

*** Distanța dintre puncte este formată din segmente cumulate ce sunt mai mici decât valoarea 1 milimetru.

**DATE DESPRE IMOBILUL NR. 8372**

Oficiul de Cadastru și Publicitate Imobiliară NEAMT
Biroul de Cadastru și Publicitate Imobiliară Targu-Neamt

A. Partea I. Descrierea imobilului

TEREN Extravilan

Nr. CF vechi:606
Nr. cadastral vechi:707

Adresa: Jud. Neamt

Nr. Crt	Nr cadastral Nr. topografic	Suprafața* (mp)	Observații / Referințe
A1	51081	565	Sector cadastral:245 Teren neimprejmuit;

B. Partea II. Proprietari și acte

Inscrieri privitoare la dreptul de proprietate și alte drepturi reale	Referințe
501 / 06/02/2009	
Contract De Vanzare-Cumparare nr. 52, din 05/02/2009 emis de BNP Burghilea Alina Elena;	
B1	A1
Intabulare, drept de PROPRIETATE, dobandit prin Conventie, cota actuala 1/1, cota initiala 1/1	
1) MOȘNEAGU FLORENȚA DIANA	
<i>OBSERVATII: (provenita din conversia CF 606)</i>	

C. Partea III. SARCINI .

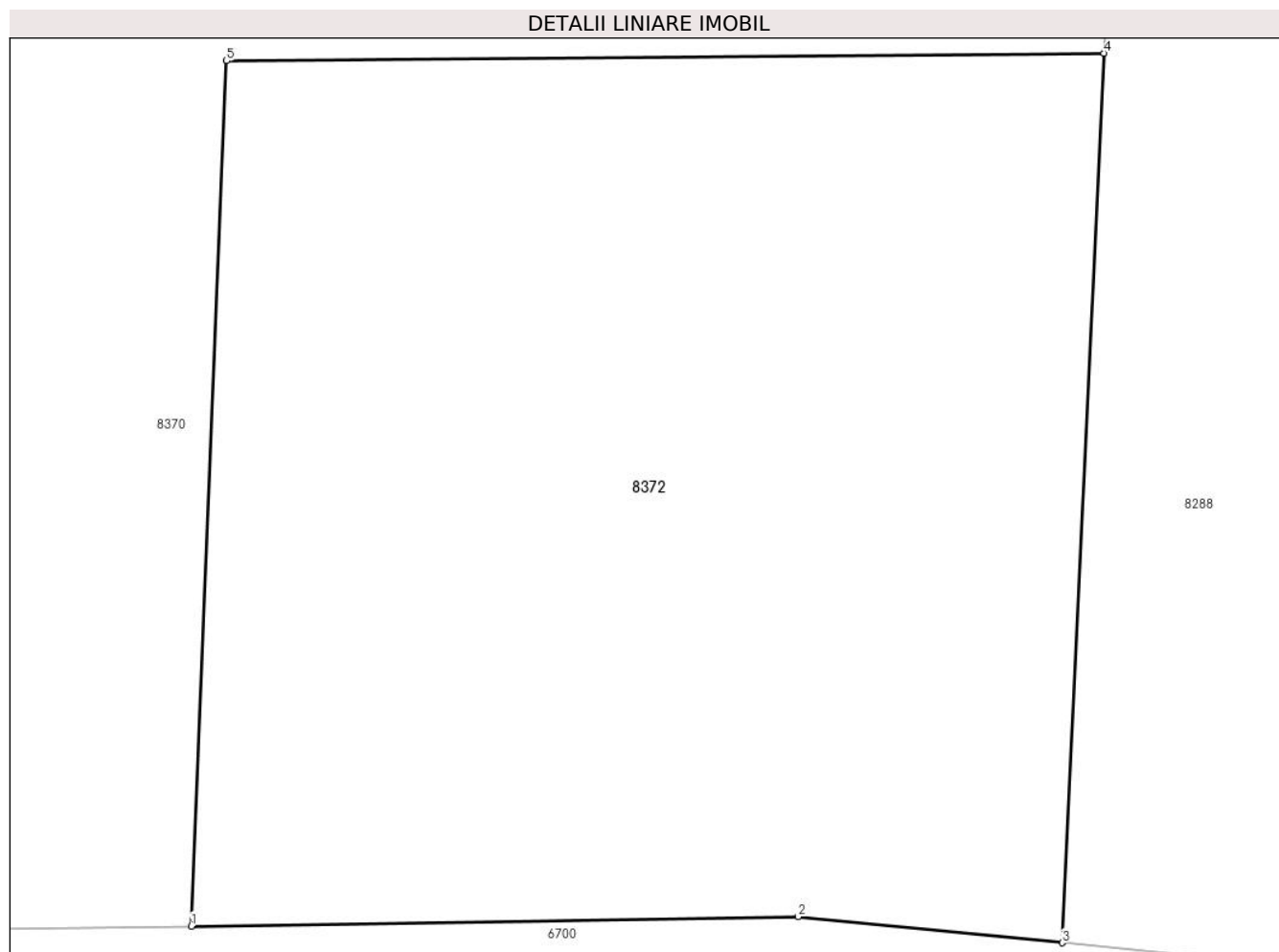
Inscrieri privind dezmembramintele dreptului de proprietate, drepturi reale de garanție și sarcini	Referințe
NU SUNT	

Anexa Nr. 1 La Partea I

Teren

Nr cadastral	Suprafața (mp)*	Observații / Referințe
51081	565	

* Suprafața este determinată în planul de proiecție Stereo 70.



Date referitoare la teren

Crt	Categorie folosință	Intravilan	Suprafața (mp)	Tarla	Parcelă	Nr. topo	Observații / Referințe
1	faneata	NU	565	-	-	-	

Lungime Segmente

1) Valorile lungimilor segmentelor sunt obținute din proiecție în plan.

Punct început	X / Y	Punct sfârșit	X / Y	Lungime segment (** (m)
1	576.940,728 632.257,155	2	576.957,303 632.257,417	16.577
2	576.957,303 632.257,417	3	576.964,516 632.256,701	7.248
3	576.964,516 632.256,701	4	576.965,655 632.280,985	24.311
4	576.965,655 632.280,985	5	576.941,69 632.280,778	23.966
5	576.941,69 632.280,778	1	576.940,728 632.257,155	23.643

**** Lungimile segmentelor sunt determinate în planul de proiecție Stereo 70 și sunt rotunjite la 1 milimetru.**

***** Distanța dintre puncte este formată din segmente cumulate ce sunt mai mici decât valoarea 1 milimetru.**

